



DATE DESPRE IMOBILUL NR. 2332

Oficiul de Cadastru și Publicitate Imobiliară SIBIU
Biroul de Cadastru și Publicitate Imobiliară Medias

A. Partea I. Descrierea imobilului

TEREN Extravilan

Adresa: Jud. Sibiu

Nr. Crt	Nr cadastral Nr. topografic	Suprafața* (mp)	Observații / Referințe
A1		3.551	Sector cadastral:39 Teren neimprejmuit;

B. Partea II. Proprietari și acte

Inscrieri privitoare la dreptul de proprietate și alte drepturi reale	Referințe
/	
Act Administrativ nr. 2900, din 24/07/2024 emis de PRIMĂRIA COMUNEI HOGHILAG;	
B1	Inscrierea posesiei, drept de PROPRIETATE, dobandit prin Lege, cota actuala 1/1, cota initiala 1/1
	1) NEIDENTIFICAT NEIDENTIFICAT
Act Normativ nr. 7, din 13/03/1996 emis de PARLAMENTUL ROMÂNIEI;	
B2	Se notează mențiunea de proprietar neidentificat, rezerva comisiei locale de fond funciar

C. Partea III. SARCINI .

Inscrieri privind dezmembramintele dreptului de proprietate, drepturi reale de garanție și sarcini	Referințe
NU SUNT	

Anexa Nr. 1 La Partea I

Teren

Nr cadastral	Suprafața (mp)*	Observații / Referințe
	3.551	

* Suprafața este determinată în planul de proiecție Stereo 70.



Date referitoare la teren

Crt	Categorie folosință	Intra vilan	Suprafața (mp)	Tarla	Parcelă	Nr. topo	Observații / Referințe
1	faneata	NU	3.551	39	701/1	-	

Lungime Segmente

1) Valorile lungimilor segmentelor sunt obținute din proiecție în plan.

Punct început	X / Y	Punct sfârșit	X / Y	Lungime segment (** (m)
1	470.356,684 527.279,433	2	470.376,192 527.277,523	19.601
2	470.376,192 527.277,523	3	470.395,209 527.275,661	19.108
3	470.395,209 527.275,661	4	470.403,44 527.275,592	8.231
4	470.403,44 527.275,592	5	470.405,693 527.365,873	90.309
5	470.405,693 527.365,873	6	470.381,449 527.366,669	24.257

Punct început	X / Y	Punct sfârșit	X / Y	Lungime segment (** (m)
6	470.381,449 527.366,669	7	470.369,778 527.366,961	11.675
7	470.369,778 527.366,961	8	470.369,796 527.361,765	5.196
8	470.369,796 527.361,765	9	470.369,526 527.345,466	16.301
9	470.369,526 527.345,466	10	470.368,617 527.335,435	10.072
10	470.368,617 527.335,435	11	470.367,117 527.325,385	10.161
11	470.367,117 527.325,385	12	470.365,871 527.319,667	5.852
12	470.365,871 527.319,667	13	470.361,531 527.306,042	14.3
13	470.361,531 527.306,042	14	470.359,463 527.295,221	11.017
14	470.359,463 527.295,221	1	470.356,684 527.279,433	16.031

** Lungimile segmentelor sunt determinate în planul de proiecție Stereo 70 și sunt rotunjite la 1 milimetru.

*** Distanța dintre puncte este formată din segmente cumulate ce sunt mai mici decât valoarea 1 milimetru.



DATE DESPRE IMOBILUL NR. 2333

Oficiul de Cadastru și Publicitate Imobiliară SIBIU
Biroul de Cadastru și Publicitate Imobiliară Medias

A. Partea I. Descrierea imobilului

TEREN Extravilan

Adresa: Jud. Sibiu

Nr. Crt	Nr cadastral Nr. topografic	Suprafața* (mp)	Observații / Referințe
A1		7.739	Sector cadastral:39 Teren neimprejmuit;

B. Partea II. Proprietari și acte

Inscrieri privitoare la dreptul de proprietate și alte drepturi reale	Referințe	
/		
Act Administrativ nr. 2900, din 24/07/2024 emis de PRIMĂRIA COMUNEI HOGHILAG;		
B1	Inscrierea posesiei, drept de PROPRIETATE, dobandit prin Lege, cota actuala 1/1, cota initiala 1/1 1) NEIDENTIFICAT NEIDENTIFICAT	A1
Act Normativ nr. 7, din 13/03/1996 emis de PARLAMENTUL ROMÂNIEI;		
B2	Se notează mențiunea de proprietar neidentificat, rezerva comisiei locale de fond funciar	A1

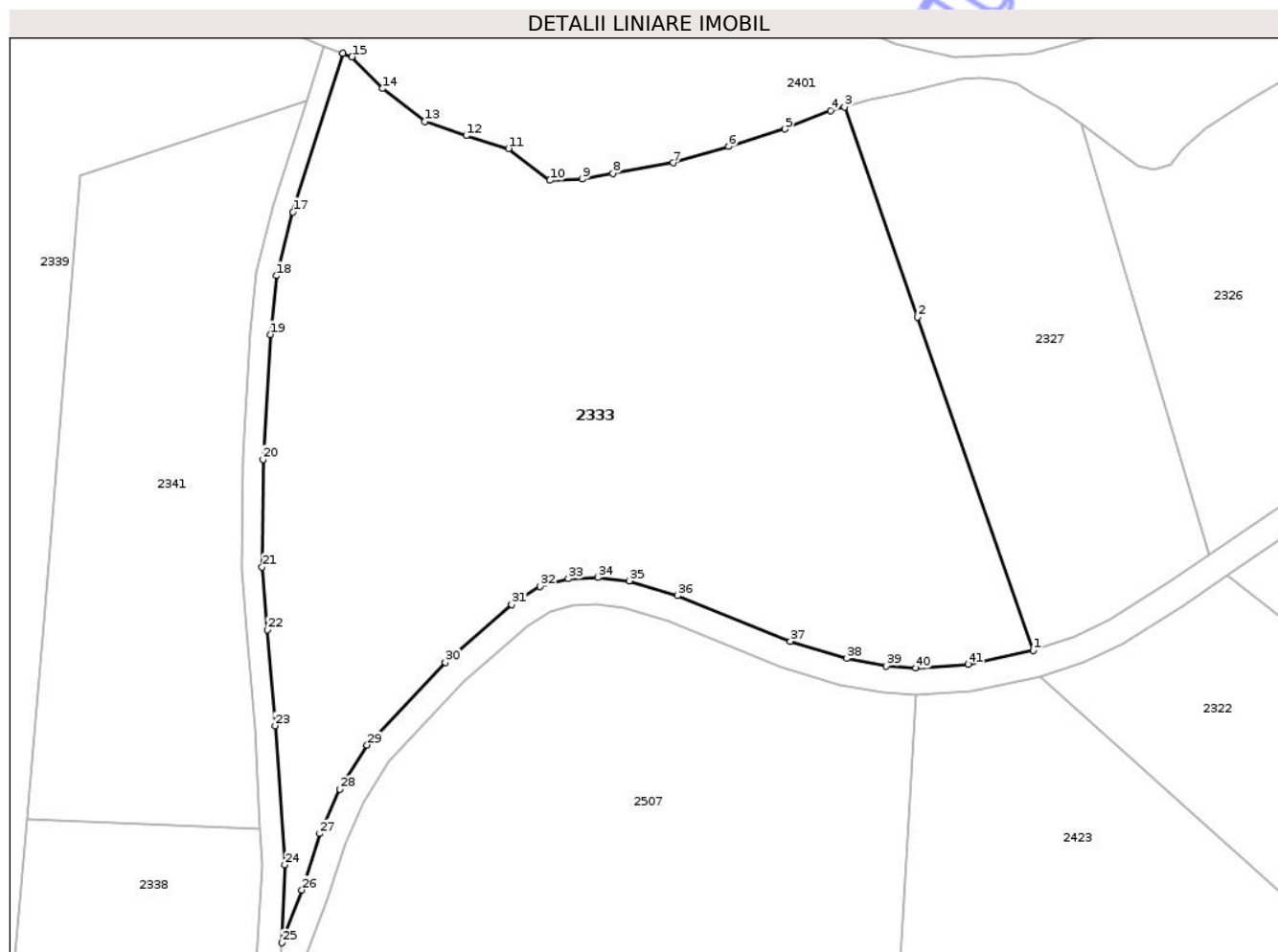
C. Partea III. SARCINI .

Inscrieri privind dezmembramentele dreptului de proprietate, drepturi reale de garanție și sarcini	Referințe
NU SUNT	

Teren

Nr cadastral	Suprafața (mp)*	Observații / Referințe
	7.739	

* Suprafața este determinată în planul de proiecție Stereo 70.



Date referitoare la teren

Crt	Categorie folosință	Intravilan	Suprafața (mp)	Tarla	Parcelă	Nr. topo	Observații / Referințe
1	fâneata	NU	3.754	39	688/16,701/2	-	
2	fânețe (F) - fânețe împădurite	NU	3.985	39	688/16,701/2	-	

Lungime Segmente

1) Valorile lungimilor segmentelor sunt obținute din proiecție în plan.

Punct început	X / Y	Punct sfârșit	X / Y	Lungime segment	Punct început	X / Y	Punct sfârșit	X / Y	Lungime segment	Punct început	X / Y	Punct sfârșit	X / Y	Lungime segment
1	470.492,47 527.592,564	2	470.475,289 527.642,022	52.357	2	470.475,289 527.642,022	3	470.464,461 527.673,192	32.997	3	470.464,461 527.673,192	4	470.462,407 527.672,638	2.127
4	470.462,407 527.672,638	5	470.455,563 527.669,915	7.366	5	470.455,563 527.669,915	6	470.447,262 527.667,319	8.697	6	470.447,262 527.667,319	7	470.439,025 527.664,912	8.581
7	470.439,025 527.664,912	8	470.430,026 527.663,329	9.137	8	470.430,026 527.663,329	9	470.425,464 527.662,505	4.636	9	470.425,464 527.662,505	10	470.420,679 527.662,303	4.789
10	470.420,679 527.662,303	11	470.414,559 527.667,021	7.727	11	470.414,559 527.667,021	12	470.408,265 527.668,943	6.581	12	470.408,265 527.668,943	13	470.402,145 527.671,04	6.469

Punct început	X / Y	Punct sfârșit	X / Y	Lungime segment	Punct început	X / Y	Punct sfârșit	X / Y	Lungime segment	Punct început	X / Y	Punct sfârșit	X / Y	Lungime segment
13	470.402,145 527.671,04	14	470.395,85 527.675,933	7.973	14	470.395,85 527.675,933	15	470.391,304 527.680,651	6.552	15	470.391,304 527.680,651	16	470.389,964 527.681,172	1.438
16	470.389,964 527.681,172	17	470.382,555 527.657,634	24.677	17	470.382,555 527.657,634	18	470.380,071 527.648,141	9.813	18	470.380,071 527.648,141	19	470.379,157 527.639,422	8.767
19	470.379,157 527.639,422	20	470.378,098 527.620,901	18.551	20	470.378,098 527.620,901	21	470.377,965 527.604,939	15.963	21	470.377,965 527.604,939	22	470.378,738 527.595,632	9.339
22	470.378,738 527.595,632	23	470.379,891 527.581,386	14.293	23	470.379,891 527.581,386	24	470.381,349 527.560,732	20.705	24	470.381,349 527.560,732	25	470.380,927 527.549,17	11.57
25	470.380,927 527.549,17	26	470.383,888 527.557,005	8.376	26	470.383,888 527.557,005	27	470.386,516 527.565,374	8.772	27	470.386,516 527.565,374	28	470.389,519 527.571,976	7.253
28	470.389,519 527.571,976	29	470.393,566 527.578,507	7.683	29	470.393,566 527.578,507	30	470.405,181 527.590,761	16.884	30	470.405,181 527.590,761	31	470.415,031 527.599,341	13.063
31	470.415,031 527.599,341	32	470.419,233 527.602,051	5.0	32	470.419,233 527.602,051	33	470.423,444 527.603,21	4.368	33	470.423,444 527.603,21	34	470.427,811 527.603,375	4.37
34	470.427,811 527.603,375	35	470.432,524 527.602,879	4.739	35	470.432,524 527.602,879	36	470.439,632 527.600,663	7.445	36	470.439,632 527.600,663	37	470.456,399 527.593,909	18.076
37	470.456,399 527.593,909	38	470.464,796 527.591,366	8.774	38	470.464,796 527.591,366	39	470.470,672 527.590,211	5.988	39	470.470,672 527.590,211	40	470.475,024 527.589,918	4.362
40	470.475,024 527.589,918	41	470.482,788 527.590,477	7.784	41	470.482,788 527.590,477	1	470.492,47 527.592,564	9.904					

** Lungimile segmentelor sunt determinate în planul de proiecție Stereo 70 și sunt rotunjite la 1 milimetru.

*** Distanța dintre puncte este formată din segmente cumulate ce sunt mai mici decât valoarea 1 milimetru.



DATE DESPRE IMOBILUL NR. 2334

Oficiul de Cadastru și Publicitate Imobiliară SIBIU
Biroul de Cadastru și Publicitate Imobiliară Medias

A. Partea I. Descrierea imobilului

TEREN Extravilan

Adresa: Jud. Sibiu

Nr. Crt	Nr cadastral Nr. topografic	Suprafața* (mp)	Observații / Referințe
A1		1.101	Sector cadastral:38 Teren neimprejmut;

B. Partea II. Proprietari și acte

Inscrieri privitoare la dreptul de proprietate și alte drepturi reale	Referințe
/	
Act Administrativ nr. 2900, din 24/07/2024 emis de PRIMĂRIA COMUNEI HOGHILAG;	
B1	Inscrierea posesiei, drept de PROPRIETATE, dobandit prin Lege, cota actuala 1/1, cota initiala 1/1
	1) NEIDENTIFICAT NEIDENTIFICAT
Act Normativ nr. 7, din 13/03/1996 emis de PARLAMENTUL ROMÂNIEI;	
B2	Se notează mențiunea de proprietar neidentificat

C. Partea III. SARCINI .

Inscrieri privind dezmembramintele dreptului de proprietate, drepturi reale de garanție și sarcini	Referințe
NU SUNT	

Teren

Nr cadastral	Suprafața (mp)*	Observații / Referințe
	1.101	

* Suprafața este determinată în planul de proiecție Stereo 70.



Date referitoare la teren

Crt	Categorie folosință	Intra vilan	Suprafața (mp)	Tarla	Parcelă	Nr. topo	Observații / Referințe
1	curți constructii	NU	1.101	40	731/1/1	-	

Lungime Segmente

1) Valorile lungimilor segmentelor sunt obținute din proiecție în plan.

Punct început	X / Y	Punct sfârșit	X / Y	Lungime segment (** (m))
1	470.440,761 527.017,496	2	470.440,182 527.024,824	7.351
3	470.438,892 527.032,831	4	470.437,191 527.035,109	2.843
5	470.432,92 527.037,254	6	470.434,652 527.021,514	15.835
7	470.435,22 527.016,349	8	470.435,482 527.012,708	3.65
9	470.437,209 526.988,746	10	470.438,586 526.960,32	28.459

Punct început	X / Y	Punct sfârșit	X / Y	Lungime segment (** (m))
2	470.440,182 527.024,824	3	470.438,892 527.032,831	8.11
4	470.437,191 527.035,109	5	470.432,92 527.037,254	4.779
6	470.434,652 527.021,514	7	470.435,22 527.016,349	5.196
8	470.435,482 527.012,708	9	470.437,209 526.988,746	24.024
10	470.438,586 526.960,32	11	470.441,557 526.886,002	74.377

Punct început	X / Y	Punct sfârșit	X / Y	Lungime segment (** (m)
11	470.441,557 526.886,002	12	470.442,802 526.824,625	61.39
13	470.448,033 526.817,217	14	470.447,757 526.818,731	1.539
15	470.447,289 526.843,521	16	470.445,917 526.912,095	68.588
17	470.444,618 526.941,705	18	470.443,507 526.972,731	31.046
19	470.441,617 526.995,29	20	470.440,642 527.008,318	13.064
21	470.439,707 527.017,356	1	470.440,761 527.017,496	1.063

Punct început	X / Y	Punct sfârșit	X / Y	Lungime segment (** (m)
12	470.442,802 526.824,625	13	470.448,033 526.817,217	9.069
14	470.447,757 526.818,731	15	470.447,289 526.843,521	24.794
16	470.445,917 526.912,095	17	470.444,618 526.941,705	29.638
18	470.443,507 526.972,731	19	470.441,617 526.995,29	22.638
20	470.440,642 527.008,318	21	470.439,707 527.017,356	9.086

** Lungimile segmentelor sunt determinate în planul de proiecție Stereo 70 și sunt rotunjite la 1 milimetru.

*** Distanța dintre puncte este formată din segmente cumulate ce sunt mai mici decât valoarea 1 milimetru.

Neutilizabil în Civil
Civil



DATE DESPRE IMOBILUL NR. 2187

Oficiul de Cadastru și Publicitate Imobiliară SIBIU
Biroul de Cadastru și Publicitate Imobiliară Medias

A. Partea I. Descrierea imobilului

TEREN Necunoscut

Adresa: Loc. Prod, Jud. Sibiu

Nr. Crt	Nr cadastral Nr. topografic	Suprafața* (mp)	Observații / Referințe
A1		899.453	Sector cadastral:28 Teren neimprejmuit;

B. Partea II. Proprietari și acte

Inscrieri privitoare la dreptul de proprietate și alte drepturi reale	Referințe
/	
Act Normativ nr. 1705, din 29/11/2006 emis de GUVERNUL ROMÂNIEI;	
B1	A1
Intabulare, drept de PROPRIETATE, dobandit prin Lege, cota actuala 1/1, cota initiala 1/1 1) STATUL ROMÂN, CIF:9999999999999, DOMENIUL PUBLIC	
Act Administrativ nr. 707, din 20/05/2019 emis de MINISTERUL APELOR ȘI PĂDURILOR (Aviz CTAS nr. 609/13.12.2018 pentru amenajamentul silvic al fondului forestier proprietate publică a statului, administrat de Regia Națională a Pădurilor - ROMSILVA, prin Ocolul Silvic Dumbrăveni, Direcția Silvică Sibiu ;Adeverința nr. 2809/10.07.2024, emisă de Ocolul Silvic Dumbrăveni);	
B2	A1
Intabulare, drept de ADMINISTRARE, dobandit prin Lege, cota actuala 1/1, cota initiala 1/1 1) REGIA NAȚIONALĂ A PĂDURILOR - ROMSILVA, CIF:1590120	

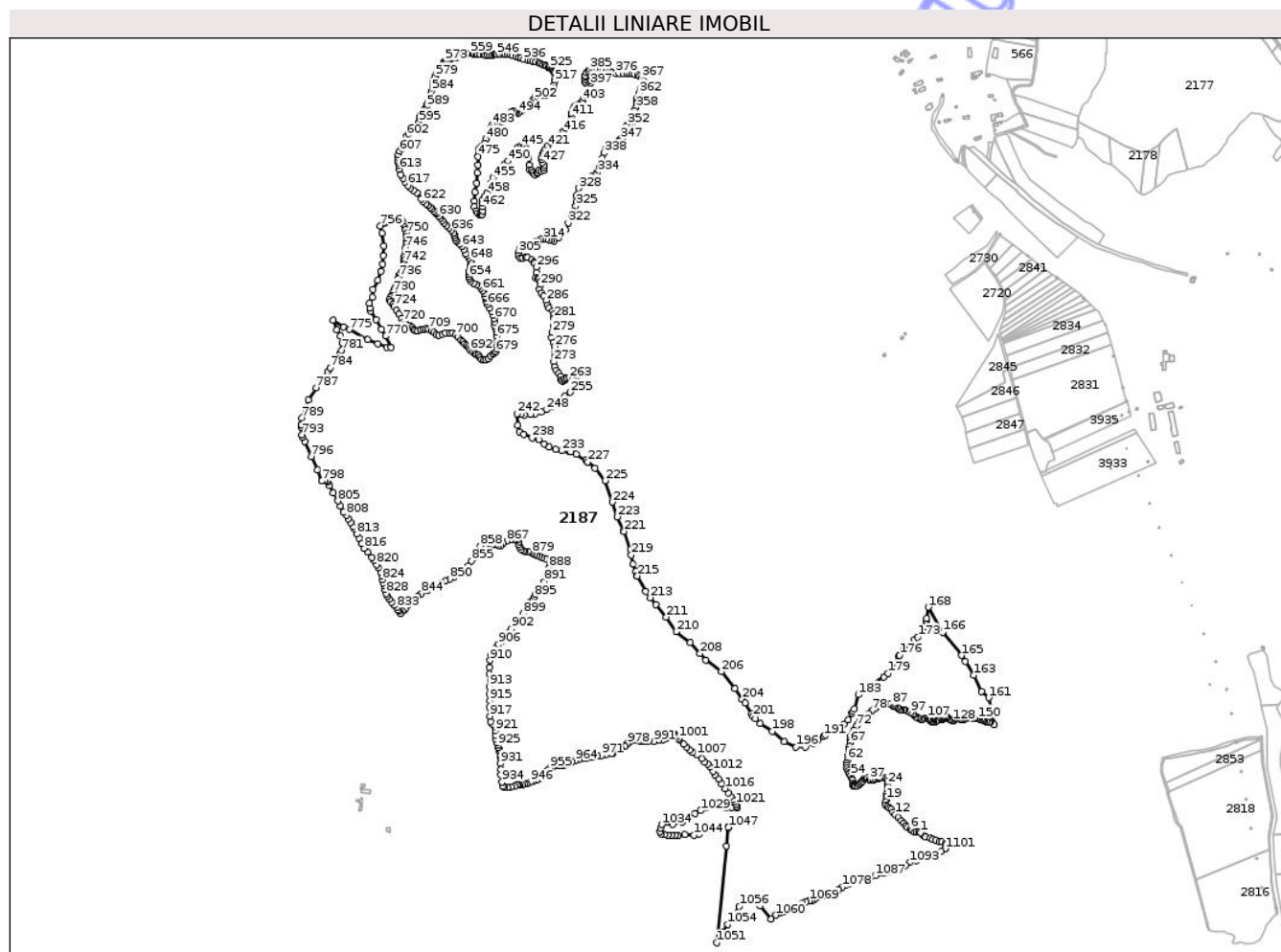
C. Partea III. SARCINI .

Inscrieri privind dezmembramintele dreptului de proprietate, drepturi reale de garanție și sarcini	Referințe
NU SUNT	

Teren

Nr cadastral	Suprafața (mp)*	Observații / Referințe
	899.453	

* Suprafața este determinată în planul de proiecție Stereo 70.



Date referitoare la teren

Crt	Categorie folosință	Intra vilan	Suprafața (mp)	Tarla	Parcelă	Nr. topo	Observații / Referințe
1	padure	NU	51.429	19	370	-	UP1 UA95 A,B
2	padure	NU	75.504	19	370	-	UP1 UA96
3	padure	NU	118.481	19	370,486	-	UP1 UA97 A,B,C,D,E
4	padure	NU	24.990	28	370,486	-	UP1 UA 98
5	padure	NU	83.240	28	486	-	UP1 UA86 A,B,C
6	padure	NU	276.588	28	486	-	UP1 UA87 A,B
7	padure	NU	199.133	28	489,488,486,492	-	UP1 UA88 A,B,C,D,E,F
8	padure	DA	483	19	370	-	UP1 UA95 A,B
9	padure	NU	69.605	29	499/1	-	UP1 UA89

Lungime Segmente

1) Valorile lungimilor segmentelor sunt obținute din proiecție în plan.

Punct început	X / Y	Punct sfârșit	X / Y	Lungime segment	Punct început	X / Y	Punct sfârșit	X / Y	Lungime segment	Punct început	X / Y	Punct sfârșit	X / Y	Lungime segment
1	473.111,269 526.988,0	2	473.106,968 526.988,741	4.364	2	473.106,968 526.988,741	3	473.101,776 526.988,593	5.194	3	473.101,776 526.988,593	4	473.096,733 526.989,631	5.149
4	473.096,733 526.989,631	5	473.091,097 526.992,744	6.439	5	473.091,097 526.992,744	6	473.086,796 526.996,746	5.875	6	473.086,796 526.996,746	7	473.079,973 527.000,452	7.765
7	473.079,973 527.000,452	8	473.076,858 527.004,899	5.429	8	473.076,858 527.004,899	9	473.071,37 527.009,791	7.352	9	473.071,37 527.009,791	10	473.065,734 527.015,423	7.968
10	473.065,734 527.015,423	11	473.059,652 527.023,428	10.05 3	11	473.059,652 527.023,428	12	473.052,385 527.029,95	9.765	12	473.052,385 527.029,95	13	473.046,748 527.035,879	8.181
13	473.046,748 527.035,879	14	473.042,116 527.041,895	7.593	14	473.042,116 527.041,895	15	473.037,518 527.045,6	5.905	15	473.037,518 527.045,6	16	473.033,365 527.048,713	5.19
16	473.033,365 527.048,713	17	473.029,805 527.052,864	5.468	17	473.029,805 527.052,864	18	473.030,102 527.059,089	6.232	18	473.030,102 527.059,089	19	473.030,398 527.064,722	5.641
19	473.030,398 527.064,722	20	473.031,733 527.071,986	7.386	20	473.031,733 527.071,986	21	473.032,92 527.078,36	6.484	21	473.032,92 527.078,36	22	473.034,403 527.084,734	6.544
22	473.034,403 527.084,734	23	473.035,59 527.094,221	9.561	23	473.035,59 527.094,221	24	473.034,996 527.100,891	6.696	24	473.034,996 527.100,891	25	473.034,255 527.107,71	6.859
25	473.034,255 527.107,71	26	473.032,599 527.112,049	4.644	26	473.032,599 527.112,049	27	473.030,077 527.116,051	4.73	27	473.030,077 527.116,051	28	473.026,814 527.117,237	3.472
28	473.026,814 527.117,237	29	473.022,365 527.116,496	4.51	29	473.022,365 527.116,496	30	473.018,656 527.115,607	3.814	30	473.018,656 527.115,607	31	473.014,652 527.115,162	4.029
31	473.014,652 527.115,162	32	473.012,278 527.114,273	2.535	32	473.012,278 527.114,273	33	473.005,308 527.112,049	7.316	33	473.005,308 527.112,049	34	473.001,451 527.111,753	3.868
34	473.001,451 527.111,753	35	472.999,523 527.110,567	2.264	35	472.999,523 527.110,567	36	472.995,221 527.110,567	4.302	36	472.995,221 527.110,567	37	472.992,255 527.111,604	3.142
37	472.992,255 527.111,604	38	472.988,102 527.115,014	5.374	38	472.988,102 527.115,014	39	472.984,245 527.115,607	3.902	39	472.984,245 527.115,607	40	472.981,724 527.115,755	2.525
40	472.981,724 527.115,755	41	472.978,609 527.112,79	4.301	41	472.978,609 527.112,79	42	472.975,94 527.109,084	4.567	42	472.975,94 527.109,084	43	472.972,973 527.106,12	4.194
43	472.972,973 527.106,12	44	472.971,045 527.102,562	4.047	44	472.971,045 527.102,562	45	472.967,782 527.100,19	4.034	45	472.967,782 527.100,19	46	472.963,332 527.097,819	5.042
46	472.963,332 527.097,819	47	472.959,953 527.096,117	3.783	47	472.959,953 527.096,117	48	472.957,184 527.095,403	2.86	48	472.957,184 527.095,403	49	472.954,863 527.096,117	2.428
49	472.954,863 527.096,117	50	472.953,97 527.098,973	2.992	50	472.953,97 527.098,973	51	472.953,613 527.103,434	4.475	51	472.953,613 527.103,434	52	472.952,452 527.109,235	5.916
52	472.952,452 527.109,235	53	472.950,756 527.113,875	4.94	53	472.950,756 527.113,875	54	472.948,434 527.120,657	7.168	54	472.948,434 527.120,657	55	472.946,023 527.126,011	5.872
55	472.946,023 527.126,011	56	472.945,82 527.126,457	0.49	56	472.945,82 527.126,457	57	472.945,529 527.127,096	0.702	57	472.945,529 527.127,096	58	472.943,16 527.132,298	5.716
58	472.943,16 527.132,298	59	472.939,857 527.138,01	6.598	59	472.939,857 527.138,01	60	472.939,767 527.144,524	6.515	60	472.939,767 527.144,524	61	472.939,767 527.151,216	6.692
61	472.939,767 527.151,216	62	472.940,839 527.157,017	5.899	62	472.940,839 527.157,017	63	472.942,389 527.166,74	9.846	63	472.942,389 527.166,74	64	472.943,978 527.174,791	8.206
64	472.943,978 527.174,791	65	472.944,659 527.181,368	6.612	65	472.944,659 527.181,368	66	472.944,999 527.188,285	6.925	66	472.944,999 527.188,285	67	472.947,16 527.197,06	9.037
67	472.947,16 527.197,06	68	472.947,16 527.204,318	7.258	68	472.947,16 527.204,318	69	472.948,861 527.212,823	8.673	69	472.948,861 527.212,823	70	472.952,492 527.219,966	8.013
70	472.952,492 527.219,966	71	472.955,67 527.226,77	7.51	71	472.955,67 527.226,77	72	472.960,895 527.235,436	10.11 9	72	472.960,895 527.235,436	73	472.964,866 527.240,539	6.466
73	472.964,866 527.240,539	74	472.969,745 527.247,343	8.373	74	472.969,745 527.247,343	75	472.976,099 527.252,105	7.94	75	472.976,099 527.252,105	76	472.984,496 527.258,682	10.66 6
76	472.984,496 527.258,682	77	472.990,736 527.264,579	8.586	77	472.990,736 527.264,579	78	472.997,782 527.271,208	9.674	78	472.997,782 527.271,208	79	473.003,455 527.274,95	6.796
79	473.003,455 527.274,95	80	473.007,54 527.278,919	5.696	80	473.007,54 527.278,919	81	473.013,554 527.281,187	6.427	81	473.013,554 527.281,187	82	473.020,021 527.284,475	7.255
82	473.020,021 527.284,475	83	473.025,467 527.286,97	5.99	83	473.025,467 527.286,97	84	473.029,439 527.287,877	4.074	84	473.029,439 527.287,877	85	473.036,02 527.287,877	6.581
85	473.036,02 527.287,877	86	473.039,65 527.286,403	3.918	86	473.039,65 527.286,403	87	473.044,416 527.285,042	4.957	87	473.044,416 527.285,042	88	473.047,253 527.282,888	3.562
88	473.047,253 527.282,888	89	473.052,131 527.281,187	5.166	89	473.052,131 527.281,187	90	473.055,876 527.279,259	4.212	90	473.055,876 527.279,259	91	473.058,713 527.276,764	3.778
91	473.058,713 527.276,764	92	473.062,797 527.273,589	5.173	92	473.062,797 527.273,589	93	473.066,768 527.272,796	4.049	93	473.066,768 527.272,796	94	473.071,194 527.272,342	4.449
94	473.071,194 527.272,342	95	473.075,052 527.272,115	3.865	95	473.075,052 527.272,115	96	473.079,817 527.270,641	4.988	96	473.079,817 527.270,641	97	473.086,906 527.267,237	7.864

Punct început	X / Y	Punct sfârșit	X / Y	Lungime segment	Punct început	X / Y	Punct sfârșit	X / Y	Lungime segment	Punct început	X / Y	Punct sfârșit	X / Y	Lungime segment
97	473.086,906 527.267,237	98	473.092,58 527.264,062	6.502	98	473.092,58 527.264,062	99	473.095,757 527.261,114	4.334	99	473.095,757 527.261,114	100	473.099,614 527.257,826	5.068
100	473.099,614 527.257,826	101	473.104,38 527.255,218	5.433	101	473.104,38 527.255,218	102	473.107,33 527.253,29	3.524	102	473.107,33 527.253,29	103	473.112,436 527.251,929	5.284
103	473.112,436 527.251,929	104	473.115,726 527.251,815	3.292	104	473.115,726 527.251,815	105	473.119,698 527.252,723	4.074	105	473.119,698 527.252,723	106	473.122,648 527.253,97	3.203
106	473.122,648 527.253,97	107	473.127,413 527.254,31	4.777	107	473.127,413 527.254,31	108	473.130,477 527.252,269	3.682	108	473.130,477 527.252,269	109	473.132,179 527.251,135	2.045
109	473.132,179 527.251,135	110	473.133,994 527.248,3	3.366	110	473.133,994 527.248,3	111	473.136,831 527.246,599	3.308	111	473.136,831 527.246,599	112	473.139,214 527.245,465	2.639
112	473.139,214 527.245,465	113	473.142,05 527.245,012	2.872	113	473.142,05 527.245,012	114	473.146,589 527.246,713	4.847	114	473.146,589 527.246,713	115	473.148,745 527.248,981	3.129
115	473.148,745 527.248,981	116	473.152,149 527.250,568	3.756	116	473.152,149 527.250,568	117	473.154,758 527.250,001	2.67	117	473.154,758 527.250,001	118	473.157,141 527.249,888	2.386
118	473.157,141 527.249,888	119	473.160,885 527.250,682	3.827	119	473.160,885 527.250,682	120	473.162,928 527.253,743	3.68	120	473.162,928 527.253,743	121	473.164,743 527.257,032	3.757
121	473.164,743 527.257,032	122	473.168,107 527.257,935	3.483	122	473.168,107 527.257,935	123	473.172,305 527.257,254	4.253	123	473.172,305 527.257,254	124	473.174,688 527.254,759	3.45
124	473.174,688 527.254,759	125	473.178,318 527.252,265	4.404	125	473.178,318 527.252,265	126	473.180,815 527.249,657	3.611	126	473.180,815 527.249,657	127	473.183,311 527.248,523	2.742
127	473.183,311 527.248,523	128	473.186,601 527.248,069	3.321	128	473.186,601 527.248,069	129	473.188,757 527.248,749	2.261	129	473.188,757 527.248,749	130	473.190,573 527.251,698	3.463
130	473.190,573 527.251,698	131	473.193,182 527.253,966	3.457	131	473.193,182 527.253,966	132	473.195,679 527.255,1	2.742	132	473.195,679 527.255,1	133	473.197,608 527.254,419	2.046
133	473.197,608 527.254,419	134	473.199,877 527.253,285	2.537	134	473.199,877 527.253,285	135	473.202,94 527.251,811	3.399	135	473.202,94 527.251,811	136	473.206,231 527.251,584	3.299
136	473.206,231 527.251,584	137	473.209,408 527.251,358	3.185	137	473.209,408 527.251,358	138	473.211,45 527.251,584	2.054	138	473.211,45 527.251,584	139	473.213,833 527.252,378	2.512
139	473.213,833 527.252,378	140	473.216,216 527.253,399	2.593	140	473.216,216 527.253,399	141	473.218,258 527.254,646	2.393	141	473.218,258 527.254,646	142	473.221,889 527.256,007	3.878
142	473.221,889 527.256,007	143	473.225,293 527.257,594	3.756	143	473.225,293 527.257,594	144	473.226,995 527.256,801	1.878	144	473.226,995 527.256,801	145	473.229,378 527.255,78	2.593
145	473.229,378 527.255,78	146	473.232,328 527.254,759	3.122	146	473.232,328 527.254,759	147	473.235,845 527.254,192	3.562	147	473.235,845 527.254,192	148	473.238,909 527.253,966	3.072
148	473.238,909 527.253,966	149	473.242,993 527.253,739	4.09	149	473.242,993 527.253,739	150	473.244,355 527.253,058	1.523	150	473.244,355 527.253,058	151	473.248,213 527.252,265	3.939
151	473.248,213 527.252,265	152	473.252,638 527.251,017	4.598	152	473.252,638 527.251,017	153	473.254,907 527.249,543	2.706	153	473.254,907 527.249,543	154	473.256,836 527.248,976	2.011
154	473.256,836 527.248,976	155	473.259,219 527.247,729	2.69	155	473.259,219 527.247,729	156	473.263,417 527.246,708	4.32	156	473.263,417 527.246,708	157	473.269,771 527.244,894	6.608
157	473.269,771 527.244,894	158	473.273,062 527.244,214	3.361	158	473.273,062 527.244,214	159	473.281,9 527.239,604	9.968	159	473.281,9 527.239,604	160	473.275,985 527.268,563	29.55 7
160	473.275,985 527.268,563	161	473.269,231 527.301,583	33.70 4	161	473.269,231 527.301,583	162	473.253,407 527.316,562	21.78 9	162	473.253,407 527.316,562	163	473.234,668 527.354,015	41.87 9
163	473.234,668 527.354,015	164	473.215,095 527.386,058	37.54 8	164	473.215,095 527.386,058	165	473.205,79 527.399,767	16.56 9	165	473.205,79 527.399,767	166	473.162,325 527.454,254	69.7
166	473.162,325 527.454,254	167	473.160,478 527.456,569	2.962	167	473.160,478 527.456,569	168	473.129,016 527.512,273	63.97 5	168	473.129,016 527.512,273	169	473.124,441 527.485,754	26.91 1
169	473.124,441 527.485,754	170	473.123,826 527.482,19	3.617	170	473.123,826 527.482,19	171	473.123,321 527.479,327	2.907	171	473.123,321 527.479,327	172	473.120,92 527.465,735	13.80 2
172	473.120,92 527.465,735	173	473.104,218 527.442,507	28.60 9	173	473.104,218 527.442,507	174	473.097,03 527.436,235	9.54	174	473.097,03 527.436,235	175	473.071,774 527.414,196	33.52
175	473.071,774 527.414,196	176	473.062,417 527.400,382	16.68 5	176	473.062,417 527.400,382	177	473.061,12 527.398,469	2.311	177	473.061,12 527.398,469	178	473.045,138 527.368,464	33.99 6
178	473.045,138 527.368,464	179	473.034,736 527.358,453	14.43 7	179	473.034,736 527.358,453	180	473.025,53 527.349,592	12.77 8	180	473.025,53 527.349,592	181	472.994,552 527.330,891	36.18 5
181	472.994,552 527.330,891	182	472.993,122 527.330,028	1.67	182	472.993,122 527.330,028	183	472.966,039 527.308,576	34.55	183	472.966,039 527.308,576	184	472.956,839 527.275,888	33.95 8
184	472.956,839 527.275,888	185	472.953,335 527.269,728	7.087	185	472.953,335 527.269,728	186	472.951,351 527.266,241	4.012	186	472.951,351 527.266,241	187	472.942,02 527.249,839	18.87
187	472.942,02 527.249,839	188	472.932,256 527.239,777	14.02 1	188	472.932,256 527.239,777	189	472.925,664 527.232,984	9.466	189	472.925,664 527.232,984	190	472.889,381 527.215,108	40.44 8
190	472.889,381 527.215,108	191	472.885,377 527.212,32	4.879	191	472.885,377 527.212,32	192	472.872,513 527.203,363	15.67 5	192	472.872,513 527.203,363	193	472.865,567 527.197,515	9.08
193	472.865,567 527.197,515	194	472.862,806 527.195,191	3.609	194	472.862,806 527.195,191	195	472.843,386 527.187,529	20.87 7	195	472.843,386 527.187,529	196	472.820,899 527.187,019	22.49 3

Punct început	X / Y	Punct sfârșit	X / Y	Lungime segment	Punct început	X / Y	Punct sfârșit	X / Y	Lungime segment	Punct început	X / Y	Punct sfârșit	X / Y	Lungime segment
196	472.820,899 527.187,019	197	472.793,811 527.200,298	30.168	197	472.793,811 527.200,298	198	472.765,704 527.223,791	36.632	198	472.765,704 527.223,791	199	472.737,961 527.241,143	32.723
199	472.737,961 527.241,143	200	472.726,76 527.252,688	16.086	200	472.726,76 527.252,688	201	472.721,61 527.257,997	7.396	201	472.721,61 527.257,997	202	472.717,725 527.264,228	7.343
202	472.717,725 527.264,228	203	472.702,186 527.289,153	29.372	203	472.702,186 527.289,153	204	472.695,974 527.298,331	11.083	204	472.695,974 527.298,331	205	472.678,678 527.323,884	30.856
205	472.678,678 527.323,884	206	472.648,015 527.362,699	49.465	206	472.648,015 527.362,699	207	472.611,22 527.389,769	45.68	207	472.611,22 527.389,769	208	472.597,901 527.404,392	19.779
208	472.597,901 527.404,392	209	472.574,933 527.429,608	34.108	209	472.574,933 527.429,608	210	472.542,082 527.455,323	41.719	210	472.542,082 527.455,323	211	472.519,082 527.489,542	41.23
211	472.519,082 527.489,542	212	472.494,551 527.518,144	37.681	212	472.494,551 527.518,144	213	472.481,775 527.533,977	20.345	213	472.481,775 527.533,977	214	472.471,564 527.549,307	18.419
214	472.471,564 527.549,307	215	472.452,136 527.584,542	40.236	215	472.452,136 527.584,542	216	472.451,781 527.585,504	1.025	216	472.451,781 527.585,504	217	472.448,157 527.595,293	10.438
217	472.448,157 527.595,293	218	472.441,857 527.612,314	18.15	218	472.441,857 527.612,314	219	472.438,041 527.633,609	21.634	219	472.438,041 527.633,609	220	472.435,725 527.646,533	13.13
220	472.435,725 527.646,533	221	472.420,906 527.688,415	44.426	221	472.420,906 527.688,415	222	472.420,415 527.689,493	1.185	222	472.420,415 527.689,493	223	472.405,574 527.722,124	35.847
223	472.405,574 527.722,124	224	472.393,818 527.756,345	36.184	224	472.393,818 527.756,345	225	472.377,328 527.806,529	52.824	225	472.377,328 527.806,529	226	472.353,946 527.835,292	37.068
226	472.353,946 527.835,292	227	472.336,878 527.850,166	22.64	227	472.336,878 527.850,166	228	472.336,844 527.850,195	0.045	228	472.336,844 527.850,195	229	472.332,806 527.853,713	5.356
229	472.332,806 527.853,713	230	472.309,978 527.868,35	27.118	230	472.309,978 527.868,35	231	472.297,378 527.873,071	13.455	231	472.297,378 527.873,071	232	472.294,608 527.873,433	2.794
232	472.294,608 527.873,433	233	472.275,651 527.875,904	19.117	233	472.275,651 527.875,904	234	472.261,796 527.878,895	14.174	234	472.261,796 527.878,895	235	472.247,155 527.884,087	15.534
235	472.247,155 527.884,087	236	472.235,449 527.891,819	14.029	236	472.235,449 527.891,819	237	472.222,222 527.901,263	16.252	237	472.222,222 527.901,263	238	472.206,949 527.905,512	15.853
238	472.206,949 527.905,512	239	472.187,426 527.913,537	21.108	239	472.187,426 527.913,537	240	472.177,978 527.919,675	11.267	240	472.177,978 527.919,675	241	472.173,101 527.934,94	16.025
241	472.173,101 527.934,94	242	472.172,28 527.962,24	27.312	242	472.172,28 527.962,24	243	472.181,025 527.960,402	8.936	243	472.181,025 527.960,402	244	472.189,344 527.959,132	8.415
244	472.189,344 527.959,132	245	472.203,267 527.961,15	14.068	245	472.203,267 527.961,15	246	472.214,96 527.962,106	11.732	246	472.214,96 527.962,106	247	472.228,249 527.966,142	13.888
247	472.228,249 527.966,142	248	472.241,004 527.971,135	13.697	248	472.241,004 527.971,135	249	472.252,379 527.977,722	13.145	249	472.252,379 527.977,722	250	472.262,341 527.984,246	11.908
250	472.262,341 527.984,246	251	472.268,111 527.988,026	6.898	251	472.268,111 527.988,026	252	472.271,786 527.991,448	5.022	252	472.271,786 527.991,448	253	472.272,788 527.992,381	1.369
253	472.272,788 527.992,381	254	472.283,118 528.002,525	14.478	254	472.283,118 528.002,525	255	472.295,341 528.011,768	15.324	255	472.295,341 528.011,768	256	472.312,776 528.028,126	23.907
256	472.312,776 528.028,126	257	472.313,837 528.029,474	1.715	257	472.313,837 528.029,474	258	472.316,708 528.033,119	4.64	258	472.316,708 528.033,119	259	472.317,282 528.034,41	1.413
259	472.317,282 528.034,41	260	472.315,522 528.035,437	2.038	260	472.315,522 528.035,437	261	472.312,457 528.037,63	3.769	261	472.312,457 528.037,63	262	472.301,726 528.041,815	11.518
262	472.301,726 528.041,815	263	472.294,137 528.045,477	8.426	263	472.294,137 528.045,477	264	472.287,593 528.044,431	6.627	264	472.287,593 528.044,431	265	472.283,668 528.043,123	4.137
265	472.283,668 528.043,123	266	472.281,573 528.039,199	4.448	266	472.281,573 528.039,199	267	472.278,171 528.037,369	3.863	267	472.278,171 528.037,369	268	472.274,769 528.041,03	4.998
268	472.274,769 528.041,03	269	472.273,459 528.048,878	7.957	269	472.273,459 528.048,878	270	472.269,011 528.055,679	8.126	270	472.269,011 528.055,679	271	472.263,776 528.062,741	8.791
271	472.263,776 528.062,741	272	472.258,803 528.071,111	9.736	272	472.258,803 528.071,111	273	472.257,757 528.082,359	11.297	273	472.257,757 528.082,359	274	472.260,113 528.094,651	12.516
274	472.260,113 528.094,651	275	472.260,113 528.105,114	10.463	275	472.260,113 528.105,114	276	472.259,851 528.117,931	12.82	276	472.259,851 528.117,931	277	472.256,97 528.127,348	9.848
277	472.256,97 528.127,348	278	472.252,253 528.138,965	12.538	278	472.252,253 528.138,965	279	472.253,563 528.150,736	11.844	279	472.253,563 528.150,736	280	472.255,919 528.167,215	16.647
280	472.255,919 528.167,215	281	472.258,273 528.183,431	16.386	281	472.258,273 528.183,431	282	472.257,488 528.193,894	10.492	282	472.257,488 528.193,894	283	472.254,609 528.200,956	7.626
283	472.254,609 528.200,956	284	472.247,018 528.207,234	9.851	284	472.247,018 528.207,234	285	472.242,832 528.215,081	8.894	285	472.242,832 528.215,081	286	472.239,926 528.224,881	10.222
286	472.239,926 528.224,881	287	472.234,429 528.235,605	12.051	287	472.234,429 528.235,605	288	472.228,933 528.243,191	9.368	288	472.228,933 528.243,191	289	472.224,223 528.251,299	9.377
289	472.224,223 528.251,299	290	472.225,793 528.259,931	8.774	290	472.225,793 528.259,931	291	472.227,102 528.269,347	9.507	291	472.227,102 528.269,347	292	472.223,698 528.275,886	7.372
292	472.223,698 528.275,886	293	472.219,512 528.275,363	4.219	293	472.219,512 528.275,363	294	472.216,109 528.277,979	4.292	294	472.216,109 528.277,979	295	472.216,894 528.290,534	12.58

Punct început	X / Y	Punct sfârșit	X / Y	Lungime segment	Punct început	X / Y	Punct sfârșit	X / Y	Lungime segment	Punct început	X / Y	Punct sfârșit	X / Y	Lungime segment
295	472.216,894 528.290,534	296	472.216,894 528.303,089	12.555	296	472.216,894 528.303,089	297	472.212,821 528.311,437	9.289	297	472.212,821 528.311,437	298	472.211,635 528.314,697	3.469
298	472.211,635 528.314,697	299	472.205,354 528.319,667	8.009	299	472.205,354 528.319,667	300	472.196,717 528.325,16	10.236	300	472.196,717 528.325,16	301	472.192,005 528.324,898	4.719
301	472.192,005 528.324,898	302	472.185,462 528.323,591	6.672	302	472.185,462 528.323,591	303	472.179,443 528.324,637	6.109	303	472.179,443 528.324,637	304	472.175,777 528.329,345	5.967
304	472.175,777 528.329,345	305	472.174,47 528.337,192	7.955	305	472.174,47 528.337,192	306	472.179,443 528.346,347	10.418	306	472.179,443 528.346,347	307	472.187,293 528.351,316	9.291
307	472.187,293 528.351,316	308	472.194,361 528.355,501	8.214	308	472.194,361 528.355,501	309	472.201,69 528.358,64	7.973	309	472.201,69 528.358,64	310	472.207,971 528.360,994	6.708
310	472.207,971 528.360,994	311	472.214,514 528.361,517	6.564	311	472.214,514 528.361,517	312	472.221,579 528.363,348	7.298	312	472.221,579 528.363,348	313	472.226,814 528.367,533	6.702
313	472.226,814 528.367,533	314	472.233,098 528.368,318	6.333	314	472.233,098 528.368,318	315	472.241,209 528.367,01	8.216	315	472.241,209 528.367,01	316	472.246,183 528.366,487	5.001
316	472.246,183 528.366,487	317	472.250,633 528.364,656	4.812	317	472.250,633 528.364,656	318	472.258,483 528.363,871	7.889	318	472.258,483 528.363,871	319	472.267,907 528.370,149	11.324
319	472.267,907 528.370,149	320	472.276,806 528.379,042	12.581	320	472.276,806 528.379,042	321	472.284,92 528.390,552	14.083	321	472.284,92 528.390,552	322	472.291,501 528.405,622	16.444
322	472.291,501 528.405,622	323	472.298,566 528.420,271	16.264	323	472.298,566 528.420,271	324	472.303,278 528.432,303	12.922	324	472.303,278 528.432,303	325	472.309,036 528.444,858	13.812
325	472.309,036 528.444,858	326	472.309,821 528.455,059	10.231	326	472.309,821 528.455,059	327	472.310,082 528.467,876	12.82	327	472.310,082 528.467,876	328	472.315,317 528.486,185	19.043
328	472.315,317 528.486,185	329	472.322,385 528.497,956	13.73	329	472.322,385 528.497,956	330	472.329,973 528.504,233	9.848	330	472.329,973 528.504,233	331	472.339,397 528.508,418	10.311
331	472.339,397 528.508,418	332	472.344,891 528.512,865	7.068	332	472.344,891 528.512,865	333	472.353,267 528.516,527	9.142	333	472.353,267 528.516,527	334	472.359,55 528.523,589	9.452
334	472.359,55 528.523,589	335	472.362,984 528.533,444	10.436	335	472.362,984 528.533,444	336	472.366,388 528.545,214	12.252	336	472.366,388 528.545,214	337	472.369,79 528.555,677	11.002
337	472.369,79 528.555,677	338	472.373,977 528.567,971	12.987	338	472.373,977 528.567,971	339	472.378,166 528.578,172	11.028	339	472.378,166 528.578,172	340	472.382,613 528.581,311	5.443
340	472.382,613 528.581,311	341	472.386,016 528.586,804	6.462	341	472.386,016 528.586,804	342	472.390,205 528.590,989	5.921	342	472.390,205 528.590,989	343	472.397,532 528.590,989	7.327
343	472.397,532 528.590,989	344	472.401,197 528.591,512	3.702	344	472.401,197 528.591,512	345	472.407,68 528.595,001	7.362	345	472.407,68 528.595,001	346	472.408,001 528.595,174	0.365
346	472.408,001 528.595,174	347	472.412,713 528.600,667	7.237	347	472.412,713 528.600,667	348	472.418,471 528.604,068	6.687	348	472.418,471 528.604,068	349	472.422,658 528.612,438	9.359
349	472.422,658 528.612,438	350	472.425,275 528.621,07	9.02	350	472.425,275 528.621,07	351	472.426,616 528.630,302	9.329	351	472.426,616 528.630,302	352	472.428,677 528.634,147	4.363
352	472.428,677 528.634,147	353	472.435,222 528.635,193	6.628	353	472.435,222 528.635,193	354	472.439,409 528.635,978	4.26	354	472.439,409 528.635,978	355	472.443,072 528.644,872	9.619
355	472.443,072 528.644,872	356	472.443,598 528.656,642	11.782	356	472.443,598 528.656,642	357	472.444,929 528.665,943	9.396	357	472.444,929 528.665,943	358	472.449,118 528.674,052	9.127
358	472.449,118 528.674,052	359	472.450,949 528.683,73	9.85	359	472.450,949 528.683,73	360	472.451,154 528.685,573	1.854	360	472.451,154 528.685,573	361	472.452,259 528.695,501	9.989
361	472.452,259 528.695,501	362	472.455,922 528.707,271	12.327	362	472.455,922 528.707,271	363	472.460,634 528.719,042	12.679	363	472.460,634 528.719,042	364	472.464,821 528.725,581	7.765
364	472.464,821 528.725,581	365	472.466,392 528.731,074	5.713	365	472.466,392 528.731,074	366	472.466,397 528.734,835	3.761	366	472.466,397 528.734,835	367	472.461,753 528.742,447	8.917
367	472.461,753 528.742,447	368	472.457,106 528.746,346	6.066	368	472.457,106 528.746,346	369	472.452,835 528.749,503	5.311	369	472.452,835 528.749,503	370	472.446,331 528.750,988	6.671
370	472.446,331 528.750,988	371	472.440,201 528.751,731	6.175	371	472.440,201 528.751,731	372	472.433,513 528.752,288	6.711	372	472.433,513 528.752,288	373	472.427,752 528.752,845	5.788
373	472.427,752 528.752,845	374	472.419,205 528.753,03	8.549	374	472.419,205 528.753,03	375	472.409,544 528.753,217	9.663	375	472.409,544 528.753,217	376	472.401,742 528.753,774	7.822
376	472.401,742 528.753,774	377	472.393,195 528.755,073	8.645	377	472.393,195 528.755,073	378	472.387,435 528.757,301	6.176	378	472.387,435 528.757,301	379	472.382,047 528.758,973	5.641
379	472.382,047 528.758,973	380	472.373,315 528.761,2	9.012	380	472.373,315 528.761,2	381	472.365,698 528.763,801	8.049	381	472.365,698 528.763,801	382	472.357,707 528.764,543	8.025
382	472.357,707 528.764,543	383	472.352,32 528.764,729	5.39	383	472.352,32 528.764,729	384	472.347,119 528.764,357	5.214	384	472.347,119 528.764,357	385	472.341,916 528.762,314	5.59
385	472.341,916 528.762,314	386	472.337,458 528.759,53	5.256	386	472.337,458 528.759,53	387	472.333,37 528.754,331	6.614	387	472.333,37 528.754,331	388	472.330,954 528.748,575	6.242
388	472.330,954 528.748,575	389	472.329,654 528.743,746	5.001	389	472.329,654 528.743,746	390	472.329,097 528.737,619	6.152	390	472.329,097 528.737,619	391	472.329,654 528.733,348	4.307
391	472.329,654 528.733,348	392	472.332,254 528.731,307	3.305	392	472.332,254 528.731,307	393	472.335,598 528.733,905	4.235	393	472.335,598 528.733,905	394	472.339,315 528.736,505	4.536

Punct început	X / Y	Punct sfârșit	X / Y	Lungime segment	Punct început	X / Y	Punct sfârșit	X / Y	Lungime segment	Punct început	X / Y	Punct sfârșit	X / Y	Lungime segment
394	472.339,315 528.736,505	395	472.342,288 528.735,577	3.114	395	472.342,288 528.735,577	396	472.343,589 528.731,121	4.642	396	472.343,589 528.731,121	397	472.342,102 528.727,407	4.001
397	472.342,102 528.727,407	398	472.339,501 528.721,837	6.147	398	472.339,501 528.721,837	399	472.338,385 528.714,781	7.144	399	472.338,385 528.714,781	400	472.335,785 528.708,654	6.656
400	472.335,785 528.708,654	401	472.332,07 528.702,341	7.325	401	472.332,07 528.702,341	402	472.327,981 528.696,213	7.367	402	472.327,981 528.696,213	403	472.325,38 528.689,714	7.0
403	472.325,38 528.689,714	404	472.323,109 528.684,064	6.089	404	472.323,109 528.684,064	405	472.318,465 528.682,021	5.074	405	472.318,465 528.682,021	406	472.312,518 528.680,721	6.087
406	472.312,518 528.680,721	407	472.307,687 528.677,75	5.671	407	472.307,687 528.677,75	408	472.304,159 528.673,293	5.684	408	472.304,159 528.673,293	409	472.301,372 528.667,723	6.228
409	472.301,372 528.667,723	410	472.298,769 528.661,225	7.0	410	472.298,769 528.661,225	411	472.298,399 528.653,24	7.994	411	472.298,399 528.653,24	412	472.298,026 528.644,885	8.363
412	472.298,026 528.644,885	413	472.295,799 528.638,572	6.694	413	472.295,799 528.638,572	414	472.291,338 528.633,188	6.992	414	472.291,338 528.633,188	415	472.284,278 528.625,203	10.659
415	472.284,278 528.625,203	416	472.280,006 528.618,147	8.248	416	472.280,006 528.618,147	417	472.274,99 528.611,277	8.506	417	472.274,99 528.611,277	418	472.269,043 528.606,635	7.544
418	472.269,043 528.606,635	419	472.258,454 528.599,764	12.623	419	472.258,454 528.599,764	420	472.250,803 528.593,213	10.072	420	472.250,803 528.593,213	421	472.243,558 528.584,672	11.2
421	472.243,558 528.584,672	422	472.237,611 528.576,317	10.255	422	472.237,611 528.576,317	423	472.233,897 528.571,303	6.24	423	472.233,897 528.571,303	424	472.232,41 528.564,804	6.667
424	472.232,41 528.564,804	425	472.229,994 528.558,12	7.107	425	472.229,994 528.558,12	426	472.230,18 528.553,107	5.016	426	472.230,18 528.553,107	427	472.231,48 528.546,422	6.81
427	472.231,48 528.546,422	428	472.235,01 528.539,924	7.395	428	472.235,01 528.539,924	429	472.236,069 528.533,377	6.632	429	472.236,069 528.533,377	430	472.233,451 528.526,843	7.039
430	472.233,451 528.526,843	431	472.228,221 528.526,407	5.248	431	472.228,221 528.526,407	432	472.222,988 528.526,843	5.251	432	472.222,988 528.526,843	433	472.220,156 528.523,575	4.324
433	472.220,156 528.523,575	434	472.218,194 528.519,872	4.191	434	472.218,194 528.519,872	435	472.213,182 528.518,347	5.239	435	472.213,182 528.518,347	436	472.208,168 528.521,397	5.869
436	472.208,168 528.521,397	437	472.205,988 528.526,843	5.866	437	472.205,988 528.526,843	438	472.202,284 528.529,456	4.533	438	472.202,284 528.529,456	439	472.200,538 528.540,784	11.462
439	472.200,538 528.540,784	440	472.199,666 528.557,339	16.578	440	472.199,666 528.557,339	441	472.196,833 528.568,231	11.254	441	472.196,833 528.568,231	442	472.192,693 528.578,469	11.043
442	472.192,693 528.578,469	443	472.189,86 528.584,351	6.529	443	472.189,86 528.584,351	444	472.185,935 528.585,44	4.073	444	472.185,935 528.585,44	445	472.180,269 528.583,479	5.996
445	472.180,269 528.583,479	446	472.174,165 528.580,648	6.729	446	472.174,165 528.580,648	447	472.169,152 528.576,727	6.364	447	472.169,152 528.576,727	448	472.163,484 528.572,152	7.284
448	472.163,484 528.572,152	449	472.156,51 528.562,132	12.208	449	472.156,51 528.562,132	450	472.151,171 528.549,273	13.923	450	472.151,171 528.549,273	451	472.143,106 528.540,995	11.557
451	472.143,106 528.540,995	452	472.135,696 528.535,114	9.46	452	472.135,696 528.535,114	453	472.129,157 528.531,628	7.41	453	472.129,157 528.531,628	454	472.122,181 528.523,786	10.496
454	472.122,181 528.523,786	455	472.116,079 528.510,281	14.82	455	472.116,079 528.510,281	456	472.111,282 528.498,299	12.907	456	472.111,282 528.498,299	457	472.107,359 528.485,229	13.646
457	472.107,359 528.485,229	458	472.101,911 528.475,209	11.405	458	472.101,911 528.475,209	459	472.096,025 528.467,366	9.806	459	472.096,025 528.467,366	460	472.092,938 528.460,3	7.711
460	472.092,938 528.460,3	461	472.090,977 528.451,587	8.931	461	472.090,977 528.451,587	462	472.091,848 528.442,655	8.974	462	472.091,848 528.442,655	463	472.092,502 528.432,852	9.825
463	472.092,502 528.432,852	464	472.091,631 528.425,446	7.457	464	472.091,631 528.425,446	465	472.088,797 528.423,05	3.711	465	472.088,797 528.423,05	466	472.085,526 528.423,703	3.336
466	472.085,526 528.423,703	467	472.080,514 528.427,406	6.232	467	472.080,514 528.427,406	468	472.076,374 528.433,289	7.194	468	472.076,374 528.433,289	469	472.072,666 528.442,873	10.276
469	472.072,666 528.442,873	470	472.072,666 528.455,29	12.417	470	472.072,666 528.455,29	471	472.074,628 528.476,637	21.437	471	472.074,628 528.476,637	472	472.077,681 528.498,421	21.997
472	472.077,681 528.498,421	473	472.079,86 528.521,512	23.194	473	472.079,86 528.521,512	474	472.080,95 528.540,246	18.766	474	472.080,95 528.540,246	475	472.081,601 528.559,766	19.531
475	472.081,601 528.559,766	476	472.082,255 528.570,005	10.26	476	472.082,255 528.570,005	477	472.083,565 528.578,282	8.38	477	472.083,565 528.578,282	478	472.089,231 528.583,511	7.71
478	472.089,231 528.583,511	479	472.095,989 528.590,917	10.026	479	472.095,989 528.590,917	480	472.099,476 528.600,502	10.2	480	472.099,476 528.600,502	481	472.105,141 528.613,572	14.245
481	472.105,141 528.613,572	482	472.109,938 528.625,988	13.31	482	472.109,938 528.625,988	483	472.114,515 528.634,266	9.459	483	472.114,515 528.634,266	484	472.120,183 528.637,316	6.437
484	472.120,183 528.637,316	485	472.126,503 528.638,841	6.501	485	472.126,503 528.638,841	486	472.131,082 528.639,058	4.584	486	472.131,082 528.639,058	487	472.137,183 528.640,801	6.345
487	472.137,183 528.640,801	488	472.145,249 528.647,337	10.382	488	472.145,249 528.647,337	489	472.153,75 528.657,139	12.975	489	472.153,75 528.657,139	490	472.159,0 528.663,092	7.937
490	472.159,0 528.663,092	491	472.163,358 528.665,27	4.872	491	472.163,358 528.665,27	492	472.167,063 528.664,399	3.806	492	472.167,063 528.664,399	493	472.171,206 528.661,567	5.018

Punct început	X / Y	Punct sfârșit	X / Y	Lungime segment	Punct început	X / Y	Punct sfârșit	X / Y	Lungime segment	Punct început	X / Y	Punct sfârșit	X / Y	Lungime segment
493	472.171,206 528.661,567	494	472.174,491 528.660,619	3.419	494	472.174,491 528.660,619	495	472.180,596 528.664,413	7.188	495	472.180,596 528.664,413	496	472.186,022 528.668,615	6.863
496	472.186,022 528.668,615	497	472.191,177 528.672,411	6.402	497	472.191,177 528.672,411	498	472.196,194 528.676,749	6.632	498	472.196,194 528.676,749	499	472.200,129 528.680,003	5.106
499	472.200,129 528.680,003	500	472.204,468 528.685,018	6.632	500	472.204,468 528.685,018	501	472.208,945 528.689,763	6.524	501	472.208,945 528.689,763	502	472.211,385 528.693,965	4.859
502	472.211,385 528.693,965	503	472.215,049 528.699,521	6.655	503	472.215,049 528.699,521	504	472.218,303 528.703,046	4.797	504	472.218,303 528.703,046	505	472.221,693 528.705,351	4.099
505	472.221,693 528.705,351	506	472.225,492 528.706,299	3.915	506	472.225,492 528.706,299	507	472.229,696 528.705,757	4.239	507	472.229,696 528.705,757	508	472.233,631 528.703,454	4.559
508	472.233,631 528.703,454	509	472.236,342 528.703,182	2.725	509	472.236,342 528.703,182	510	472.240,006 528.703,317	3.666	510	472.240,006 528.703,317	511	472.243,531 528.704,131	3.618
511	472.243,531 528.704,131	512	472.247,737 528.706,571	4.863	512	472.247,737 528.706,571	513	472.251,941 528.707,655	4.342	513	472.251,941 528.707,655	514	472.254,384 528.712,535	5.457
514	472.254,384 528.712,535	515	472.256,146 528.719,042	6.741	515	472.256,146 528.719,042	516	472.258,045 528.725,413	6.648	516	472.258,045 528.725,413	517	472.259,943 528.734,224	9.013
517	472.259,943 528.734,224	518	472.260,892 528.740,324	6.173	518	472.260,892 528.740,324	519	472.261,573 528.746,831	6.543	519	472.261,573 528.746,831	520	472.259,776 528.753,503	6.91
520	472.259,776 528.753,503	521	472.258,263 528.756,105	3.01	521	472.258,263 528.756,105	522	472.256,834 528.759,044	3.268	522	472.256,834 528.759,044	523	472.254,568 528.761,898	3.644
523	472.254,568 528.761,898	524	472.251,962 528.763,997	3.346	524	472.251,962 528.763,997	525	472.248,686 528.766,348	4.032	525	472.248,686 528.766,348	526	472.245,076 528.768,194	4.055
526	472.245,076 528.768,194	527	472.241,379 528.770,293	4.251	527	472.241,379 528.770,293	528	472.236,582 528.772,443	5.257	528	472.236,582 528.772,443	529	472.232,536 528.773,698	4.236
529	472.232,536 528.773,698	530	472.227,374 528.775,791	5.57	530	472.227,374 528.775,791	531	472.222,349 528.777,045	5.179	531	472.222,349 528.777,045	532	472.216,071 528.779,555	6.761
532	472.216,071 528.779,555	533	472.209,373 528.781,229	6.904	533	472.209,373 528.781,229	534	472.203,095 528.782,344	6.376	534	472.203,095 528.782,344	535	472.197,514 528.783,879	5.788
535	472.197,514 528.783,879	536	472.187,547 528.786,41	10.283	536	472.187,547 528.786,41	537	472.180,988 528.788,501	6.884	537	472.180,988 528.788,501	538	472.175,966 528.790,314	5.339
538	472.175,966 528.790,314	539	472.169,128 528.793,382	7.495	539	472.169,128 528.793,382	540	472.161,733 528.795,893	7.81	540	472.161,733 528.795,893	541	472.156,29 528.797,148	5.586
541	472.156,29 528.797,148	542	472.150,012 528.798,542	6.431	542	472.150,012 528.798,542	543	472.144,849 528.798,681	5.165	543	472.144,849 528.798,681	544	472.140,104 528.798,821	4.747
544	472.140,104 528.798,821	545	472.132,011 528.797,844	8.152	545	472.132,011 528.797,844	546	472.125,733 528.797,148	6.316	546	472.125,733 528.797,148	547	472.122,244 528.796,729	3.514
547	472.122,244 528.796,729	548	472.118,338 528.796,45	3.916	548	472.118,338 528.796,45	549	472.114,43 528.796,032	3.93	549	472.114,43 528.796,032	550	472.108,989 528.795,893	5.443
550	472.108,989 528.795,893	551	472.103,686 528.796,171	5.31	551	472.103,686 528.796,171	552	472.098,383 528.796,171	5.303	552	472.098,383 528.796,171	553	472.093,081 528.796,868	5.348
553	472.093,081 528.796,868	554	472.086,662 528.797,148	6.425	554	472.086,662 528.797,148	555	472.081,64 528.797,008	5.024	555	472.081,64 528.797,008	556	472.076,894 528.797,566	4.779
556	472.076,894 528.797,566	557	472.071,872 528.798,681	5.144	557	472.071,872 528.798,681	558	472.067,826 528.799,519	4.132	558	472.067,826 528.799,519	559	472.064,058 528.800,076	3.809
559	472.064,058 528.800,076	560	472.059,732 528.799,657	4.346	560	472.059,732 528.799,657	561	472.053,034 528.796,45	7.426	561	472.053,034 528.796,45	562	472.046,756 528.792,127	7.622
562	472.046,756 528.792,127	563	472.043,266 528.791,987	3.493	563	472.043,266 528.791,987	564	472.039,78 528.791,849	3.489	564	472.039,78 528.791,849	565	472.036,814 528.790,802	3.145
565	472.036,814 528.790,802	566	472.032,236 528.790,548	4.585	566	472.032,236 528.790,548	567	472.026,006 528.790,929	6.242	567	472.026,006 528.790,929	568	472.022,064 528.788,26	4.761
568	472.022,064 528.788,26	569	472.018,632 528.785,591	4.348	569	472.018,632 528.785,591	570	472.014,563 528.784,575	4.194	570	472.014,563 528.784,575	571	472.010,112 528.783,559	4.565
571	472.010,112 528.783,559	572	472.007,824 528.783,305	2.302	572	472.007,824 528.783,305	573	472.004,645 528.782,034	3.424	573	472.004,645 528.782,034	574	472.000,576 528.779,111	5.01
574	472.000,576 528.779,111	575	471.997,77 528.772,432	7.244	575	471.997,77 528.772,432	576	471.994,212 528.765,698	7.616	576	471.994,212 528.765,698	577	471.990,396 528.759,979	6.875
577	471.990,396 528.759,979	578	471.985,692 528.754,134	7.503	578	471.985,692 528.754,134	579	471.981,241 528.746,637	8.719	579	471.981,241 528.746,637	580	471.978,826 528.739,902	7.155
580	471.978,826 528.739,902	581	471.977,428 528.733,422	6.629	581	471.977,428 528.733,422	582	471.976,666 528.727,704	5.769	582	471.976,666 528.727,704	583	471.975,265 528.720,334	7.502
583	471.975,265 528.720,334	584	471.972,723 528.711,566	9.129	584	471.972,723 528.711,566	585	471.969,671 528.702,543	9.525	585	471.969,671 528.702,543	586	471.967,637 528.694,411	8.383
586	471.967,637 528.694,411	587	471.965,334 528.686,556	8.186	587	471.965,334 528.686,556	588	471.963,298 528.680,33	6.55	588	471.963,298 528.680,33	589	471.962,027 528.675,121	5.362
589	471.962,027 528.675,121	590	471.957,576 528.671,054	6.029	590	471.957,576 528.671,054	591	471.953,509 528.665,081	7.226	591	471.953,509 528.665,081	592	471.948,931 528.658,729	7.83

Punct început	X / Y	Punct sfârșit	X / Y	Lungime segment	Punct început	X / Y	Punct sfârșit	X / Y	Lungime segment	Punct început	X / Y	Punct sfârșit	X / Y	Lungime segment
592	471.948,931 528.658,729	593	471.946,641 528.653,01	6.16	593	471.946,641 528.653,01	594	471.945,37 528.647,164	5.983	594	471.945,37 528.647,164	595	471.943,972 528.640,049	7.251
595	471.943,972 528.640,049	596	471.941,937 528.633,695	6.672	596	471.941,937 528.633,695	597	471.939,267 528.628,866	5.518	597	471.939,267 528.628,866	598	471.935,452 528.624,165	6.054
598	471.935,452 528.624,165	599	471.930,747 528.620,988	5.677	599	471.930,747 528.620,988	600	471.925,661 528.617,938	5.93	600	471.925,661 528.617,938	601	471.920,323 528.613,618	6.867
601	471.920,323 528.613,618	602	471.916,0 528.607,264	7.685	602	471.916,0 528.607,264	603	471.912,702 528.598,459	9.402	603	471.912,702 528.598,459	604	471.911,622 528.593,781	4.801
604	471.911,622 528.593,781	605	471.909,282 528.586,944	7.226	605	471.909,282 528.586,944	606	471.904,42 528.579,208	9.137	606	471.904,42 528.579,208	607	471.899,38 528.572,37	8.495
607	471.899,38 528.572,37	608	471.896,32 528.564,454	8.487	608	471.896,32 528.564,454	609	471.895,78 528.556,717	7.756	609	471.895,78 528.556,717	610	471.895,78 528.549,52	7.197
610	471.895,78 528.549,52	611	471.896,216 528.545,249	4.293	611	471.896,216 528.545,249	612	471.896,681 528.540,704	4.569	612	471.896,681 528.540,704	613	471.898,481 528.530,629	10.235
613	471.898,481 528.530,629	614	471.901,744 528.518,118	12.93	614	471.901,744 528.518,118	615	471.906,606 528.508,763	10.543	615	471.906,606 528.508,763	616	471.911,826 528.501,026	9.333
616	471.911,826 528.501,026	617	471.918,126 528.492,209	10.836	617	471.918,126 528.492,209	618	471.923,349 528.486,453	7.772	618	471.923,349 528.486,453	619	471.931,63 528.481,234	9.788
619	471.931,63 528.481,234	620	471.938,832 528.475,657	9.109	620	471.938,832 528.475,657	621	471.949,24 528.460,927	18.036	621	471.949,24 528.460,927	622	471.952,901 528.456,483	5.758
622	471.952,901 528.456,483	623	471.960,127 528.449,881	9.788	623	471.960,127 528.449,881	624	471.965,098 528.446,352	6.096	624	471.965,098 528.446,352	625	471.969,675 528.442,169	6.201
625	471.969,675 528.442,169	626	471.975,17 528.438,378	6.676	626	471.975,17 528.438,378	627	471.978,701 528.434,064	5.575	627	471.978,701 528.434,064	628	471.982,494 528.430,404	5.271
628	471.982,494 528.430,404	629	471.984,979 528.426,09	4.979	629	471.984,979 528.426,09	630	471.989,427 528.421,514	6.382	630	471.989,427 528.421,514	631	471.993,613 528.416,024	6.904
631	471.993,613 528.416,024	632	471.998,061 528.411,188	6.571	632	471.998,061 528.411,188	633	472.002,114 528.405,306	7.143	633	472.002,114 528.405,306	634	472.008,523 528.399,815	8.44
634	472.008,523 528.399,815	635	472.013,365 528.394,063	7.519	635	472.013,365 528.394,063	636	472.019,642 528.388,181	8.602	636	472.019,642 528.388,181	637	472.025,557 528.381,562	8.877
637	472.025,557 528.381,562	638	472.026,864 528.376,856	4.884	638	472.026,864 528.376,856	639	472.027,125 528.371,758	5.105	639	472.027,125 528.371,758	640	472.029,218 528.366,267	5.876
640	472.029,218 528.366,267	641	472.032,359 528.362,607	4.823	641	472.032,359 528.362,607	642	472.039,029 528.356,856	8.807	642	472.039,029 528.356,856	643	472.043,999 528.350,711	7.903
643	472.043,999 528.350,711	644	472.049,492 528.343,522	9.047	644	472.049,492 528.343,522	645	472.053,568 528.333,393	10.918	645	472.053,568 528.333,393	646	472.056,314 528.329,602	4.681
646	472.056,314 528.329,602	647	472.060,762 528.323,72	7.374	647	472.060,762 528.323,72	648	472.063,769 528.318,099	6.375	648	472.063,769 528.318,099	649	472.065,079 528.312,608	5.645
649	472.065,079 528.312,608	650	472.064,687 528.306,464	6.156	650	472.064,687 528.306,464	651	472.063,377 528.301,105	5.517	651	472.063,377 528.301,105	652	472.060,762 528.293,0	8.516
652	472.060,762 528.293,0	653	472.059,584 528.286,071	7.028	653	472.059,584 528.286,071	654	472.059,453 528.280,974	5.099	654	472.059,453 528.280,974	655	472.061,169 528.276,742	4.567
655	472.061,169 528.276,742	656	472.064,571 528.270,99	6.683	656	472.064,571 528.270,99	657	472.071,109 528.265,5	8.537	657	472.071,109 528.265,5	658	472.078,172 528.261,709	8.016
658	472.078,172 528.261,709	659	472.083,274 528.258,963	5.794	659	472.083,274 528.258,963	660	472.087,459 528.254,127	6.395	660	472.087,459 528.254,127	661	472.092,169 528.248,375	7.434
661	472.092,169 528.248,375	662	472.095,961 528.241,055	8.244	662	472.095,961 528.241,055	663	472.097,532 528.234,126	7.105	663	472.097,532 528.234,126	664	472.099,102 528.230,335	4.103
664	472.099,102 528.230,335	665	472.100,948 528.223,33	7.244	665	472.100,948 528.223,33	666	472.104,086 528.215,878	8.086	666	472.104,086 528.215,878	667	472.108,01 528.207,642	9.123
667	472.108,01 528.207,642	668	472.113,113 528.198,492	10.477	668	472.113,113 528.198,492	669	472.116,12 528.190,779	8.278	669	472.116,12 528.190,779	670	472.119,129 528.183,067	8.278
670	472.119,129 528.183,067	671	472.120,053 528.175,425	7.698	671	472.120,053 528.175,425	672	472.121,099 528.166,928	8.561	672	472.121,099 528.166,928	673	472.123,192 528.159,868	7.364
673	472.123,192 528.159,868	674	472.124,894 528.151,503	8.536	674	472.124,894 528.151,503	675	472.125,94 528.141,698	9.861	675	472.125,94 528.141,698	676	472.126,201 528.131,052	10.649
676	472.126,201 528.131,052	677	472.126,333 528.120,594	10.459	677	472.126,333 528.120,594	678	472.125,811 528.111,967	8.643	678	472.125,811 528.111,967	679	472.123,848 528.106,999	5.342
679	472.123,848 528.106,999	680	472.120,577 528.104,385	4.187	680	472.120,577 528.104,385	681	472.116,131 528.101,378	5.367	681	472.116,131 528.101,378	682	472.110,768 528.096,933	6.966
682	472.110,768 528.096,933	683	472.105,012 528.089,613	9.312	683	472.105,012 528.089,613	684	472.099,968 528.087,296	5.551	684	472.099,968 528.087,296	685	472.095,275 528.087,073	4.698
685	472.095,275 528.087,073	686	472.089,016 528.088,413	6.401	686	472.089,016 528.088,413	687	472.084,769 528.092,88	6.164	687	472.084,769 528.092,88	688	472.082,555 528.097,955	5.537
688	472.082,555 528.097,955	689	472.078,818 528.100,021	4.27	689	472.078,818 528.100,021	690	472.074,409 528.101,679	4.71	690	472.074,409 528.101,679	691	472.069,383 528.105,042	6.047

Punct început	X / Y	Punct sfârșit	X / Y	Lungime segment	Punct început	X / Y	Punct sfârșit	X / Y	Lungime segment	Punct început	X / Y	Punct sfârșit	X / Y	Lungime segment
691	472.069,383 528.105,042	692	472.064,207 528.108,741	6.362	692	472.064,207 528.108,741	693	472.061,299 528.113,878	5.903	693	472.061,299 528.113,878	694	472.058,457 528.117,586	4.672
694	472.058,457 528.117,586	695	472.054,586 528.120,795	5.028	695	472.054,586 528.120,795	696	472.050,347 528.124,378	5.55	696	472.050,347 528.124,378	697	472.046,325 528.128,846	6.012
697	472.046,325 528.128,846	698	472.042,301 528.133,313	6.012	698	472.042,301 528.133,313	699	472.035,382 528.139,477	9.266	699	472.035,382 528.139,477	700	472.029,268 528.145,352	8.479
700	472.029,268 528.145,352	701	472.022,766 528.149,476	7.7	701	472.022,766 528.149,476	702	472.014,708 528.150,39	8.11	702	472.014,708 528.150,39	703	472.005,971 528.149,273	8.808
703	472.005,971 528.149,273	704	471.998,679 528.146,865	7.679	704	471.998,679 528.146,865	705	471.989,637 528.144,902	9.253	705	471.989,637 528.144,902	706	471.983,645 528.146,155	6.122
706	471.983,645 528.146,155	707	471.978,938 528.150,927	6.703	707	471.978,938 528.150,927	708	471.973,78 528.156,018	7.247	708	471.973,78 528.156,018	709	471.966,33 528.158,996	8.023
709	471.966,33 528.158,996	710	471.960,404 528.159,368	5.938	710	471.960,404 528.159,368	711	471.954,802 528.158,658	5.647	711	471.954,802 528.158,658	712	471.948,166 528.156,729	6.911
712	471.948,166 528.156,729	713	471.940,411 528.154,326	8.119	713	471.940,411 528.154,326	714	471.934,722 528.154,97	5.725	714	471.934,722 528.154,97	715	471.931,378 528.158,016	4.523
715	471.931,378 528.158,016	716	471.927,578 528.163,155	6.391	716	471.927,578 528.163,155	717	471.922,106 528.166,139	6.233	717	471.922,106 528.166,139	718	471.915,403 528.168,142	6.996
718	471.915,403 528.168,142	719	471.911,035 528.171,432	5.468	719	471.911,035 528.171,432	720	471.906,791 528.175,887	6.153	720	471.906,791 528.175,887	721	471.902,543 528.183,035	8.315
721	471.902,543 528.183,035	722	471.897,18 528.192,864	11.19 7	722	471.897,18 528.192,864	723	471.891,814 528.202,024	10.61 6	723	471.891,814 528.202,024	724	471.886,449 528.211,405	10.80 7
724	471.886,449 528.211,405	725	471.882,874 528.216,544	6.26	725	471.882,874 528.216,544	726	471.877,062 528.222,575	8.376	726	471.877,062 528.222,575	727	471.874,827 528.227,043	4.996
727	471.874,827 528.227,043	728	471.877,284 528.232,403	5.896	728	471.877,284 528.232,403	729	471.880,192 528.237,542	5.905	729	471.880,192 528.237,542	730	471.883,544 528.244,02	7.294
730	471.883,544 528.244,02	731	471.885,659 528.251,298	7.579	731	471.885,659 528.251,298	732	471.889,883 528.258,003	7.925	732	471.889,883 528.258,003	733	471.893,487 528.262,845	6.036
733	471.893,487 528.262,845	734	471.894,604 528.268,307	5.575	734	471.894,604 528.268,307	735	471.895,35 528.275,757	7.487	735	471.895,35 528.275,757	736	471.896,964 528.279,233	3.832
736	471.896,964 528.279,233	737	471.898,773 528.285,254	6.287	737	471.898,773 528.285,254	738	471.902,597 528.291,816	7.595	738	471.902,597 528.291,816	739	471.905,466 528.297,231	6.128
739	471.905,466 528.297,231	740	471.907,125 528.303,029	6.031	740	471.907,125 528.303,029	741	471.908,144 528.308,547	5.611	741	471.908,144 528.308,547	742	471.909,163 528.314,535	6.074
742	471.909,163 528.314,535	743	471.909,481 528.319,641	5.116	743	471.909,481 528.319,641	744	471.910,184 528.327,202	7.594	744	471.910,184 528.327,202	745	471.911,063 528.336,342	9.182
745	471.911,063 528.336,342	746	471.912,821 528.348,296	12.08 3	746	471.912,821 528.348,296	747	471.914,229 528.356,734	8.555	747	471.914,229 528.356,734	748	471.915,988 528.365,173	8.62
748	471.915,988 528.365,173	749	471.916,165 528.373,962	8.791	749	471.916,165 528.373,962	750	471.915,618 528.381,489	7.547	750	471.915,618 528.381,489	751	471.913,33 528.389,576	8.404
751	471.913,33 528.389,576	752	471.910,867 528.395,201	6.141	752	471.910,867 528.395,201	753	471.907,35 528.402,761	8.338	753	471.907,35 528.402,761	754	471.905,064 528.408,21	5.909
754	471.905,064 528.408,21	755	471.903,09 528.412,156	4.412	755	471.903,09 528.412,156	756	471.854,183 528.398,172	50.86 7	756	471.854,183 528.398,172	757	471.858,266 528.381,851	16.82 4
757	471.858,266 528.381,851	758	471.861,767 528.352,575	29.48 5	758	471.861,767 528.352,575	759	471.861,197 528.329,235	23.34 7	759	471.861,197 528.329,235	760	471.859,145 528.310,314	19.03 2
760	471.859,145 528.310,314	761	471.855,936 528.292,828	17.77 8	761	471.855,936 528.292,828	762	471.848,646 528.271,843	22.21 5	762	471.848,646 528.271,843	763	471.836,98 528.250,568	24.26 4
763	471.836,98 528.250,568	764	471.834,938 528.232,929	17.75 7	764	471.834,938 528.232,929	765	471.828,231 528.218,649	15.77 7	765	471.828,231 528.218,649	766	471.829,689 528.206,99	11.75
766	471.829,689 528.206,99	767	471.830,856 528.199,995	7.092	767	471.830,856 528.199,995	768	471.844,27 528.180,178	23.93	768	471.844,27 528.180,178	769	471.857,101 528.158,901	24.84 6
769	471.857,101 528.158,901	770	471.866,142 528.142,288	18.91 4	770	471.866,142 528.142,288	771	471.879,578 528.116,109	29.42 6	771	471.879,578 528.116,109	772	471.868,894 528.116,802	10.70 6
772	471.868,894 528.116,802	773	471.847,601 528.124,856	22.76 5	773	471.847,601 528.124,856	774	471.824,476 528.133,809	24.79 8	774	471.824,476 528.133,809	775	471.782,47 528.157,716	48.33 3
775	471.782,47 528.157,716	776	471.768,834 528.163,65	14.87 1	776	471.768,834 528.163,65	777	471.744,326 528.178,806	28.81 6	777	471.744,326 528.178,806	778	471.753,519 528.157,043	23.62 5
778	471.753,519 528.157,043	779	471.761,017 528.142,257	16.57 8	779	471.761,017 528.142,257	780	471.764,866 528.126,053	16.65 5	780	471.764,866 528.126,053	781	471.764,644 528.109,898	16.15 7
781	471.764,644 528.109,898	782	471.761,603 528.101,797	8.653	782	471.761,603 528.101,797	783	471.752,89 528.089,239	15.28 5	783	471.752,89 528.089,239	784	471.737,486 528.068,782	25.60 8
784	471.737,486 528.068,782	785	471.731,336 528.060,081	10.65 5	785	471.731,336 528.060,081	786	471.719,448 528.043,262	20.59 6	786	471.719,448 528.043,262	787	471.704,586 528.022,144	25.82 3
787	471.704,586 528.022,144	788	471.686,346 527.993,586	33.88 6	788	471.686,346 527.993,586	789	471.671,553 527.952,469	43.69 7	789	471.671,553 527.952,469	790	471.670,432 527.936,482	16.02 6

Punct început	X / Y	Punct sfârșit	X / Y	Lungime segment	Punct început	X / Y	Punct sfârșit	X / Y	Lungime segment	Punct început	X / Y	Punct sfârșit	X / Y	Lungime segment
790	471.670,432 527.936,482	791	471.670,422 527.935,905	0.577	791	471.670,422 527.935,905	792	471.670,332 527.930,496	5.41	792	471.670,332 527.930,496	793	471.671,862 527.912,815	17.747
793	471.671,862 527.912,815	794	471.672,313 527.907,607	5.227	794	471.672,313 527.907,607	795	471.677,858 527.896,92	12.04	795	471.677,858 527.896,92	796	471.693,499 527.862,685	37.639
796	471.693,499 527.862,685	797	471.707,56 527.830,826	34.824	797	471.707,56 527.830,826	798	471.717,698 527.805,58	27.206	798	471.717,698 527.805,58	799	471.719,326 527.806,514	1.877
799	471.719,326 527.806,514	800	471.724,382 527.806,76	5.062	800	471.724,382 527.806,76	801	471.728,946 527.806,514	4.571	801	471.728,946 527.806,514	802	471.731,186 527.803,495	3.759
802	471.731,186 527.803,495	803	471.735,38 527.795,236	9.263	803	471.735,38 527.795,236	804	471.744,63 527.778,474	19.145	804	471.744,63 527.778,474	805	471.755,482 527.759,247	22.078
805	471.755,482 527.759,247	806	471.761,422 527.747,479	13.182	806	471.761,422 527.747,479	807	471.768,945 527.733,552	15.829	807	471.768,945 527.733,552	808	471.774,618 527.725,909	9.518
808	471.774,618 527.725,909	809	471.779,303 527.717,281	9.818	809	471.779,303 527.717,281	810	471.785,47 527.708,531	10.705	810	471.785,47 527.708,531	811	471.790,773 527.699,903	10.127
811	471.790,773 527.699,903	812	471.794,35 527.694,233	6.704	812	471.794,35 527.694,233	813	471.799,553 527.681,941	13.348	813	471.799,553 527.681,941	814	471.804,241 527.672,698	10.364
814	471.804,241 527.672,698	815	471.810,161 527.660,372	13.674	815	471.810,161 527.660,372	816	471.816,449 527.649,156	12.858	816	471.816,449 527.649,156	817	471.823,849 527.640,036	11.745
817	471.823,849 527.640,036	818	471.834,35 527.628,381	15.688	818	471.834,35 527.628,381	819	471.839,653 527.621,109	9.0	819	471.839,653 527.621,109	820	471.845,696 527.611,617	11.252
820	471.845,696 527.611,617	821	471.850,261 527.603,606	9.22	821	471.850,261 527.603,606	822	471.855,317 527.593,376	11.411	822	471.855,317 527.593,376	823	471.857,537 527.585,488	8.194
823	471.857,537 527.585,488	824	471.859,634 527.576,367	9.359	824	471.859,634 527.576,367	825	471.860,619 527.569,095	7.338	825	471.860,619 527.569,095	826	471.863,227 527.561,247	8.27
826	471.863,227 527.561,247	827	471.865,201 527.554,097	7.417	827	471.865,201 527.554,097	828	471.868,53 527.543,744	10.875	828	471.868,53 527.543,744	829	471.871,244 527.537,458	6.847
829	471.871,244 527.537,458	830	471.874,944 527.530,31	8.049	830	471.874,944 527.530,31	831	471.880,123 527.523,531	8.531	831	471.880,123 527.523,531	832	471.886,659 527.517,615	8.816
832	471.886,659 527.517,615	833	471.892,455 527.511,082	8.733	833	471.892,455 527.511,082	834	471.894,552 527.506,029	5.471	834	471.894,552 527.506,029	835	471.897,019 527.502,33	4.446
835	471.897,019 527.502,33	836	471.901,005 527.497,846	6.0	836	471.901,005 527.497,846	837	471.905,078 527.503,132	6.673	837	471.905,078 527.503,132	838	471.911,819 527.507,418	7.988
838	471.911,819 527.507,418	839	471.916,415 527.515,992	9.728	839	471.916,415 527.515,992	840	471.922,235 527.521,198	7.809	840	471.922,235 527.521,198	841	471.928,976 527.524,566	7.536
841	471.928,976 527.524,566	842	471.932,652 527.530,385	6.883	842	471.932,652 527.530,385	843	471.940,618 527.537,733	10.837	843	471.940,618 527.537,733	844	471.949,505 527.543,551	10.622
844	471.949,505 527.543,551	845	471.963,292 527.550,595	15.482	845	471.963,292 527.550,595	846	471.974,936 527.557,024	13.301	846	471.974,936 527.557,024	847	471.983,515 527.561,618	9.732
847	471.983,515 527.561,618	848	471.995,464 527.568,049	13.57	848	471.995,464 527.568,049	849	472.004,963 527.572,947	10.687	849	472.004,963 527.572,947	850	472.015,687 527.577,541	11.667
850	472.015,687 527.577,541	851	472.024,571 527.581,215	9.614	851	472.024,571 527.581,215	852	472.036,521 527.586,421	13.035	852	472.036,521 527.586,421	853	472.050,003 527.595,608	16.315
853	472.050,003 527.595,608	854	472.059,194 527.607,856	15.313	854	472.059,194 527.607,856	855	472.065,952 527.619,576	13.529	855	472.065,952 527.619,576	856	472.072,08 527.628,15	10.539
856	472.072,08 527.628,15	857	472.076,984 527.642,234	14.913	857	472.076,984 527.642,234	858	472.086,48 527.654,484	15.5	858	472.086,48 527.654,484	859	472.092,609 527.660,913	8.882
859	472.092,609 527.660,913	860	472.099,042 527.662,444	6.613	860	472.099,042 527.662,444	861	472.106,396 527.660,913	7.512	861	472.106,396 527.660,913	862	472.116,815 527.659,076	10.58
862	472.116,815 527.659,076	863	472.122,636 527.656,627	6.315	863	472.122,636 527.656,627	864	472.128,152 527.655,402	5.65	864	472.128,152 527.655,402	865	472.134,278 527.654,79	6.156
865	472.134,278 527.654,79	866	472.140,406 527.659,995	8.04	866	472.140,406 527.659,995	867	472.148,067 527.665,813	9.62	867	472.148,067 527.665,813	868	472.158,484 527.670,1	11.265
868	472.158,484 527.670,1	869	472.166,758 527.669,487	8.297	869	472.166,758 527.669,487	870	472.171,659 527.668,262	5.052	870	472.171,659 527.668,262	871	472.175,949 527.663,976	6.064
871	472.175,949 527.663,976	872	472.176,867 527.656,933	7.103	872	472.176,867 527.656,933	873	472.179,012 527.651,727	5.631	873	472.179,012 527.651,727	874	472.181,77 527.646,216	6.163
874	472.181,77 527.646,216	875	472.185,753 527.643,765	4.677	875	472.185,753 527.643,765	876	472.190,041 527.641,928	4.665	876	472.190,041 527.641,928	877	472.197,09 527.641,622	7.056
877	472.197,09 527.641,622	878	472.203,523 527.641,316	6.44	878	472.203,523 527.641,316	879	472.207,506 527.638,254	5.024	879	472.207,506 527.638,254	880	472.213,635 527.634,885	6.994
880	472.213,635 527.634,885	881	472.218,538 527.631,823	5.781	881	472.218,538 527.631,823	882	472.223,747 527.630,293	5.429	882	472.223,747 527.630,293	883	472.230,488 527.627,537	7.283
883	472.230,488 527.627,537	884	472.238,146 527.625,699	7.875	884	472.238,146 527.625,699	885	472.244,58 527.622,943	6.999	885	472.244,58 527.622,943	886	472.248,563 527.619,269	5.419
886	472.248,563 527.619,269	887	472.247,645 527.615,288	4.085	887	472.247,645 527.615,288	888	472.246,725 527.604,571	10.756	888	472.246,725 527.604,571	889	472.243,967 527.592,016	12.854

Punct început	X / Y	Punct sfârșit	X / Y	Lungime segment	Punct început	X / Y	Punct sfârșit	X / Y	Lungime segment	Punct început	X / Y	Punct sfârșit	X / Y	Lungime segment
889	472.243,967 527.592,016	890	472.240,328 527.581,307	11.31	890	472.240,328 527.581,307	891	472.235,119 527.571,814	10.828	891	472.235,119 527.571,814	892	472.227,458 527.560,179	13.931
892	472.227,458 527.560,179	893	472.219,8 527.547,931	14.445	893	472.219,8 527.547,931	894	472.214,896 527.542,112	7.61	894	472.214,896 527.542,112	895	472.213,059 527.536,6	5.81
895	472.213,059 527.536,6	896	472.208,463 527.529,558	8.409	896	472.208,463 527.529,558	897	472.199,269 527.521,902	11.964	897	472.199,269 527.521,902	898	472.193,143 527.512,716	11.041
898	472.193,143 527.512,716	899	472.186,373 527.496,982	17.129	899	472.186,373 527.496,982	900	472.179,327 527.486,265	12.826	900	472.179,327 527.486,265	901	472.168,295 527.472,792	17.413
901	472.168,295 527.472,792	902	472.159,411 527.462,38	13.687	902	472.159,411 527.462,38	903	472.152,363 527.452,582	12.07	903	472.152,363 527.452,582	904	472.143,171 527.442,477	13.66
904	472.143,171 527.442,477	905	472.136,738 527.434,209	10.476	905	472.136,738 527.434,209	906	472.129,076 527.426,248	11.049	906	472.129,076 527.426,248	907	472.122,03 527.417,062	11.577
907	472.122,03 527.417,062	908	472.115,902 527.409,713	9.569	908	472.115,902 527.409,713	909	472.112,227 527.400,833	9.61	909	472.112,227 527.400,833	910	472.109,33 527.388,505	12.664
910	472.109,33 527.388,505	911	472.108,033 527.372,718	15.84	911	472.108,033 527.372,718	912	472.107,815 527.356,93	15.79	912	472.107,815 527.356,93	913	472.107,815 527.327,302	29.628
913	472.107,815 527.327,302	914	472.108,248 527.311,083	16.225	914	472.108,248 527.311,083	915	472.108,681 527.294,646	16.443	915	472.108,681 527.294,646	916	472.108,033 527.280,156	14.504
916	472.108,033 527.280,156	917	472.108,897 527.259,193	20.981	917	472.108,897 527.259,193	918	472.111,277 527.246,001	13.405	918	472.111,277 527.246,001	919	472.115,389 527.240,595	6.792
919	472.115,389 527.240,595	920	472.120,798 527.234,539	8.12	920	472.120,798 527.234,539	921	472.122,098 527.224,808	9.817	921	472.122,098 527.224,808	922	472.122,314 527.214,643	10.167
922	472.122,314 527.214,643	923	472.122,963 527.204,694	9.97	923	472.122,963 527.204,694	924	472.125,776 527.196,909	8.278	924	472.125,776 527.196,909	925	472.127,723 527.191,07	6.155
925	472.127,723 527.191,07	926	472.128,372 527.185,664	5.445	926	472.128,372 527.185,664	927	472.131,401 527.181,987	4.764	927	472.131,401 527.181,987	928	472.132,052 527.176,58	5.446
928	472.132,052 527.176,58	929	472.133,35 527.169,66	7.041	929	472.133,35 527.169,66	930	472.133,35 527.162,74	6.92	930	472.133,35 527.162,74	931	472.133,566 527.148,682	14.06
931	472.133,566 527.148,682	932	472.134,215 527.134,842	13.855	932	472.134,215 527.134,842	933	472.135,082 527.122,947	11.927	933	472.135,082 527.122,947	934	472.137,353 527.106,292	16.809
934	472.137,353 527.106,292	935	472.139,358 527.095,591	10.887	935	472.139,358 527.095,591	936	472.143,418 527.093,306	4.659	936	472.143,418 527.093,306	937	472.149,513 527.093,561	6.1
937	472.149,513 527.093,561	938	472.158,905 527.094,321	9.423	938	472.158,905 527.094,321	939	472.167,029 527.095,844	8.266	939	472.167,029 527.095,844	940	472.171,852 527.098,381	5.45
940	472.171,852 527.098,381	941	472.175,152 527.098,889	3.339	941	472.175,152 527.098,889	942	472.178,201 527.098,636	3.059	942	472.178,201 527.098,636	943	472.184,802 527.098,636	6.601
943	472.184,802 527.098,636	944	472.188,608 527.100,919	4.438	944	472.188,608 527.100,919	945	472.194,957 527.101,679	6.394	945	472.194,957 527.101,679	946	472.203,586 527.105,739	9.536
946	472.203,586 527.105,739	947	472.210,696 527.109,038	7.838	947	472.210,696 527.109,038	948	472.217,55 527.110,559	7.021	948	472.217,55 527.110,559	949	472.224,151 527.113,604	7.269
949	472.224,151 527.113,604	950	472.229,737 527.115,889	6.035	950	472.229,737 527.115,889	951	472.234,56 527.119,186	5.842	951	472.234,56 527.119,186	952	472.240,652 527.125,022	8.436
952	472.240,652 527.125,022	953	472.243,192 527.129,589	5.226	953	472.243,192 527.129,589	954	472.244,461 527.133,902	4.496	954	472.244,461 527.133,902	955	472.248,524 527.138,215	5.925
955	472.248,524 527.138,215	956	472.256,394 527.141,514	8.533	956	472.256,394 527.141,514	957	472.262,231 527.143,29	6.101	957	472.262,231 527.143,29	958	472.269,086 527.144,812	7.022
958	472.269,086 527.144,812	959	472.274,75 527.145,61	5.72	959	472.274,75 527.145,61	960	472.282,367 527.145,61	7.617	960	472.282,367 527.145,61	961	472.286,936 527.146,117	4.597
961	472.286,936 527.146,117	962	472.294,045 527.149,415	7.837	962	472.294,045 527.149,415	963	472.300,137 527.152,713	6.927	963	472.300,137 527.152,713	964	472.307,247 527.155,251	7.549
964	472.307,247 527.155,251	965	472.316,131 527.157,027	9.06	965	472.316,131 527.157,027	966	472.326,286 527.160,071	10.601	966	472.326,286 527.160,071	967	472.333,649 527.161,848	7.574
967	472.333,649 527.161,848	968	472.340,758 527.163,623	7.327	968	472.340,758 527.163,623	969	472.349,39 527.164,638	8.691	969	472.349,39 527.164,638	970	472.358,783 527.166,161	9.516
970	472.358,783 527.166,161	971	472.369,192 527.167,429	10.486	971	472.369,192 527.167,429	972	472.380,616 527.170,22	11.76	972	472.380,616 527.170,22	973	472.390,771 527.171,996	10.309
973	472.390,771 527.171,996	974	472.396,103 527.173,011	5.428	974	472.396,103 527.173,011	975	472.407,357 527.177,624	12.163	975	472.407,357 527.177,624	976	472.415,735 527.181,938	9.423
976	472.415,735 527.181,938	977	472.423,098 527.188,027	9.555	977	472.423,098 527.188,027	978	472.429,723 527.195,121	9.706	978	472.429,723 527.195,121	979	472.433,68 527.198,431	5.159
979	472.433,68 527.198,431	980	472.436,256 527.200,454	3.275	980	472.436,256 527.200,454	981	472.439,845 527.202,017	3.915	981	472.439,845 527.202,017	982	472.442,789 527.202,385	2.967
982	472.442,789 527.202,385	983	472.448,218 527.203,029	5.467	983	472.448,218 527.203,029	984	472.451,898 527.202,937	3.681	984	472.451,898 527.202,937	985	472.454,934 527.202,109	3.147
985	472.454,934 527.202,109	986	472.457,787 527.201,557	2.906	986	472.457,787 527.201,557	987	472.460,455 527.201,189	2.693	987	472.460,455 527.201,189	988	472.465,148 527.200,639	4.725

Punct început	X / Y	Punct sfârşit	X / Y	Lungime segment	Punct început	X / Y	Punct sfârşit	X / Y	Lungime segment	Punct început	X / Y	Punct sfârşit	X / Y	Lungime segment
988	472.465,148 527.200,639	989	472.468,644 527.200,822	3.501	989	472.468,644 527.200,822	990	472.478,102 527.200,657	9.459	990	472.478,102 527.200,657	991	472.490,611 527.200,061	12.523
991	472.490,611 527.200,061	992	472.501,335 527.201,848	10.872	992	472.501,335 527.201,848	993	472.509,972 527.203,633	8.82	993	472.509,972 527.203,633	994	472.516,821 527.206,908	7.592
994	472.516,821 527.206,908	995	472.522,183 527.209,586	5.994	995	472.522,183 527.209,586	996	472.529,33 527.213,158	7.99	996	472.529,33 527.213,158	997	472.535,585 527.216,135	6.927
997	472.535,585 527.216,135	998	472.538,771 527.216,001	3.189	998	472.538,771 527.216,001	999	472.542,008 527.214,168	3.72	999	472.542,008 527.214,168	1000	472.544,275 527.211,471	3.523
1000	472.544,275 527.211,471	1001	472.547,73 527.207,047	5.613	1001	472.547,73 527.207,047	1002	472.550,427 527.204,028	4.048	1002	472.550,427 527.204,028	1003	472.559,292 527.194,488	13.023
1003	472.559,292 527.194,488	1004	472.566,447 527.187,336	10.117	1004	472.566,447 527.187,336	1005	472.574,098 527.180,183	10.474	1005	472.574,098 527.180,183	1006	472.581,009 527.174,758	8.786
1006	472.581,009 527.174,758	1007	472.590,14 527.168,345	11.158	1007	472.590,14 527.168,345	1008	472.601,244 527.160,946	13.343	1008	472.601,244 527.160,946	1009	472.608,402 527.152,56	11.026
1009	472.608,402 527.152,56	1010	472.615,312 527.147,382	8.635	1010	472.615,312 527.147,382	1011	472.621,482 527.140,476	9.261	1011	472.621,482 527.140,476	1012	472.628,143 527.131,35	11.298
1012	472.628,143 527.131,35	1013	472.632,414 527.122,882	9.484	1013	472.632,414 527.122,882	1014	472.641,051 527.112,523	13.487	1014	472.641,051 527.112,523	1015	472.647,962 527.101,918	12.658
1015	472.647,962 527.101,918	1016	472.656,352 527.090,82	13.913	1016	472.656,352 527.090,82	1017	472.663,509 527.080,214	12.795	1017	472.663,509 527.080,214	1018	472.669,679 527.071,336	10.811
1018	472.669,679 527.071,336	1019	472.674,613 527.065,169	7.898	1019	472.674,613 527.065,169	1020	472.679,304 527.059,003	7.748	1020	472.679,304 527.059,003	1021	472.681,277 527.054,071	5.312
1021	472.681,277 527.054,071	1022	472.682,51 527.049,386	4.845	1022	472.682,51 527.049,386	1023	472.684,832 527.044,654	5.271	1023	472.684,832 527.044,654	1024	472.671,265 527.046,69	13.719
1024	472.671,265 527.046,69	1025	472.657,606 527.045,214	13.739	1025	472.657,606 527.045,214	1026	472.644,684 527.048,166	13.255	1026	472.644,684 527.048,166	1027	472.631,394 527.048,904	13.31
1027	472.631,394 527.048,904	1028	472.611,828 527.044,845	19.983	1028	472.611,828 527.044,845	1029	472.599,276 527.039,311	13.718	1029	472.599,276 527.039,311	1030	472.585,617 527.032,301	15.353
1030	472.585,617 527.032,301	1031	472.568,266 527.023,815	19.315	1031	472.568,266 527.023,815	1032	472.556,822 527.013,485	15.417	1032	472.556,822 527.013,485	1033	472.535,041 527.007,582	22.567
1033	472.535,041 527.007,582	1034	472.508,46 527.006,844	26.591	1034	472.508,46 527.006,844	1035	472.506,084 526.999,642	7.584	1035	472.506,084 526.999,642	1036	472.504,212 526.990,282	9.545
1036	472.504,212 526.990,282	1037	472.508,091 526.985,602	6.079	1037	472.508,091 526.985,602	1038	472.515,316 526.983,463	7.535	1038	472.515,316 526.983,463	1039	472.522,942 526.982,795	7.655
1039	472.522,942 526.982,795	1040	472.531,371 526.981,859	8.481	1040	472.531,371 526.981,859	1041	472.539,799 526.981,457	8.438	1041	472.539,799 526.981,457	1042	472.547,559 526.981,324	7.761
1042	472.547,559 526.981,324	1043	472.562,648 526.983,114	15.195	1043	472.562,648 526.983,114	1044	472.584,011 526.982,445	21.373	1044	472.584,011 526.982,445	1045	472.596,026 526.985,448	12.385
1045	472.596,026 526.985,448	1046	472.629,071 526.994,454	34.25	1046	472.629,071 526.994,454	1047	472.663,646 527.000,101	35.033	1047	472.663,646 527.000,101	1048	472.663,787 527.000,124	0.143
1048	472.663,787 527.000,124	1049	472.663,725 526.999,617	0.511	1049	472.663,725 526.999,617	1050	472.658,602 526.957,429	42.498	1050	472.658,602 526.957,429	1051	472.636,573 526.732,043	226.46
1051	472.636,573 526.732,043	1052	472.649,118 526.755,403	26.515	1052	472.649,118 526.755,403	1053	472.650,299 526.757,601	2.495	1053	472.650,299 526.757,601	1054	472.662,664 526.775,079	21.41
1054	472.662,664 526.775,079	1055	472.672,768 526.789,363	17.496	1055	472.672,768 526.789,363	1056	472.689,239 526.816,284	31.56	1056	472.689,239 526.816,284	1057	472.702,938 526.836,546	24.458
1057	472.702,938 526.836,546	1058	472.738,007 526.818,476	39.451	1058	472.738,007 526.818,476	1059	472.762,932 526.787,549	39.721	1059	472.762,932 526.787,549	1060	472.773,796 526.796,423	14.028
1060	472.773,796 526.796,423	1061	472.779,594 526.800,54	7.111	1061	472.779,594 526.800,54	1062	472.787,071 526.802,523	7.735	1062	472.787,071 526.802,523	1063	472.795,157 526.805,267	8.539
1063	472.795,157 526.805,267	1064	472.800,04 526.809,232	6.29	1064	472.800,04 526.809,232	1065	472.808,127 526.812,587	8.755	1065	472.808,127 526.812,587	1066	472.816,519 526.815,942	9.038
1066	472.816,519 526.815,942	1067	472.835,487 526.823,146	20.29	1067	472.835,487 526.823,146	1068	472.844,031 526.827,568	9.62	1068	472.844,031 526.827,568	1069	472.851,966 526.829,551	8.179
1069	472.851,966 526.829,551	1070	472.858,832 526.830,618	6.948	1070	472.858,832 526.830,618	1071	472.864,63 526.833,515	6.481	1071	472.864,63 526.833,515	1072	472.872,106 526.837,785	8.609
1072	472.872,106 526.837,785	1073	472.881,719 526.840,377	9.956	1073	472.881,719 526.840,377	1074	472.889,806 526.843,427	8.643	1074	472.889,806 526.843,427	1075	472.896,366 526.845,409	6.853
1075	472.896,366 526.845,409	1076	472.911,234 526.851,42	16.037	1076	472.911,234 526.851,42	1077	472.920,694 526.856,147	10.575	1077	472.920,694 526.856,147	1078	472.928,628 526.861,332	9.478
1078	472.928,628 526.861,332	1079	472.937,173 526.865,601	9.552	1079	472.937,173 526.865,601	1080	472.943,581 526.868,956	7.233	1080	472.943,581 526.868,956	1081	472.950,447 526.871,091	7.19
1081	472.950,447 526.871,091	1082	472.956,55 526.874,598	7.039	1082	472.956,55 526.874,598	1083	472.960,975 526.874,903	4.435	1083	472.960,975 526.874,903	1084	472.971,656 526.877,495	10.991
1084	472.971,656 526.877,495	1085	472.980,811 526.879,935	9.475	1085	472.980,811 526.879,935	1086	472.992,56 526.883,442	12.261	1086	472.992,56 526.883,442	1087	473.005,376 526.887,864	13.557

Punct început	X / Y	Punct sfârșit	X / Y	Lungime segment	Punct început	X / Y	Punct sfârșit	X / Y	Lungime segment	Punct început	X / Y	Punct sfârșit	X / Y	Lungime segment
1087	473.005,376 526.887,864	1088	473.026,445 526.893,34	21.769	1088	473.026,445 526.893,34	1089	473.042,196 526.898,378	16.537	1089	473.042,196 526.898,378	1090	473.053,117 526.901,526	11.366
1090	473.053,117 526.901,526	1091	473.063,617 526.906,353	11.556	1091	473.063,617 526.906,353	1092	473.076,428 526.912,23	14.095	1092	473.076,428 526.912,23	1093	473.086,298 526.918,316	11.596
1093	473.086,298 526.918,316	1094	473.100,999 526.923,144	15.473	1094	473.100,999 526.923,144	1095	473.110,659 526.927,341	10.532	1095	473.110,659 526.927,341	1096	473.120,11 526.931,119	10.178
1096	473.120,11 526.931,119	1097	473.129,841 526.935,388	10.626	1097	473.129,841 526.935,388	1098	473.138,241 526.939,586	9.391	1098	473.138,241 526.939,586	1099	473.147,271 526.941,265	9.185
1099	473.147,271 526.941,265	1100	473.158,192 526.943,784	11.208	1100	473.158,192 526.943,784	1101	473.168,015 526.950,587	11.949	1101	473.168,015 526.950,587	1102	473.168,636 526.951,017	0.755
1102	473.168,636 526.951,017	1103	473.169,952 526.957,426	6.543	1103	473.169,952 526.957,426	1104	473.171,423 526.960,994	3.859	1104	473.171,423 526.960,994	1105	473.168,692 526.963,093	3.444
1105	473.168,692 526.963,093	1106	473.160,082 526.966,241	9.167	1106	473.160,082 526.966,241	1107	473.155,042 526.967,08	5.109	1107	473.155,042 526.967,08	1108	473.146,011 526.971,068	9.872
1108	473.146,011 526.971,068	1109	473.139,711 526.972,328	6.425	1109	473.139,711 526.972,328	1110	473.133,411 526.975,056	6.865	1110	473.133,411 526.975,056	1111	473.122,69 526.977,328	10.959
1111	473.122,69 526.977,328	1112	473.118,537 526.980,144	5.018	1112	473.118,537 526.980,144	1113	473.115,125 526.983,553	4.823	1113	473.115,125 526.983,553	1114	473.111,269 526.988,0	5.886

** Lungimile segmentelor sunt determinate în planul de proiecție Stereo 70 și sunt rotunjite la 1 milimetru.

*** Distanța dintre puncte este formată din segmente cumulate ce sunt mai mici decât valoarea 1 milimetru.

Neutilizabil în
Civil



DATE DESPRE IMOBILUL NR. 2191

Oficiul de Cadastru și Publicitate Imobiliară SIBIU
Biroul de Cadastru și Publicitate Imobiliară Medias

A. Partea I. Descrierea imobilului

TEREN Extravilan

Adresa: Jud. Sibiu

Nr. Crt	Nr cadastral Nr. topografic	Suprafața* (mp)	Observații / Referințe
A1		533.043	Sector cadastral:33 Teren neimprejmuit;

B. Partea II. Proprietari și acte

Inscrieri privitoare la dreptul de proprietate și alte drepturi reale	Referințe
/	
Act Administrativ nr. 2900, din 24/07/2024 emis de PRIMĂRIA COMUNEI HOGHILAG;	
B1	Inscrierea posesiei, drept de PROPRIETATE, dobândit prin Lege, cota actuala 1/1, cota initiala 1/1 1) NEIDENTIFICAT NEIDENTIFICAT
Act Normativ nr. 7, din 13/03/1996 emis de PARLAMENTUL ROMÂNIEI;	
B2	Se notează mențiunea de proprietar neidentificat, rezerva comisiei locale de fond funciar

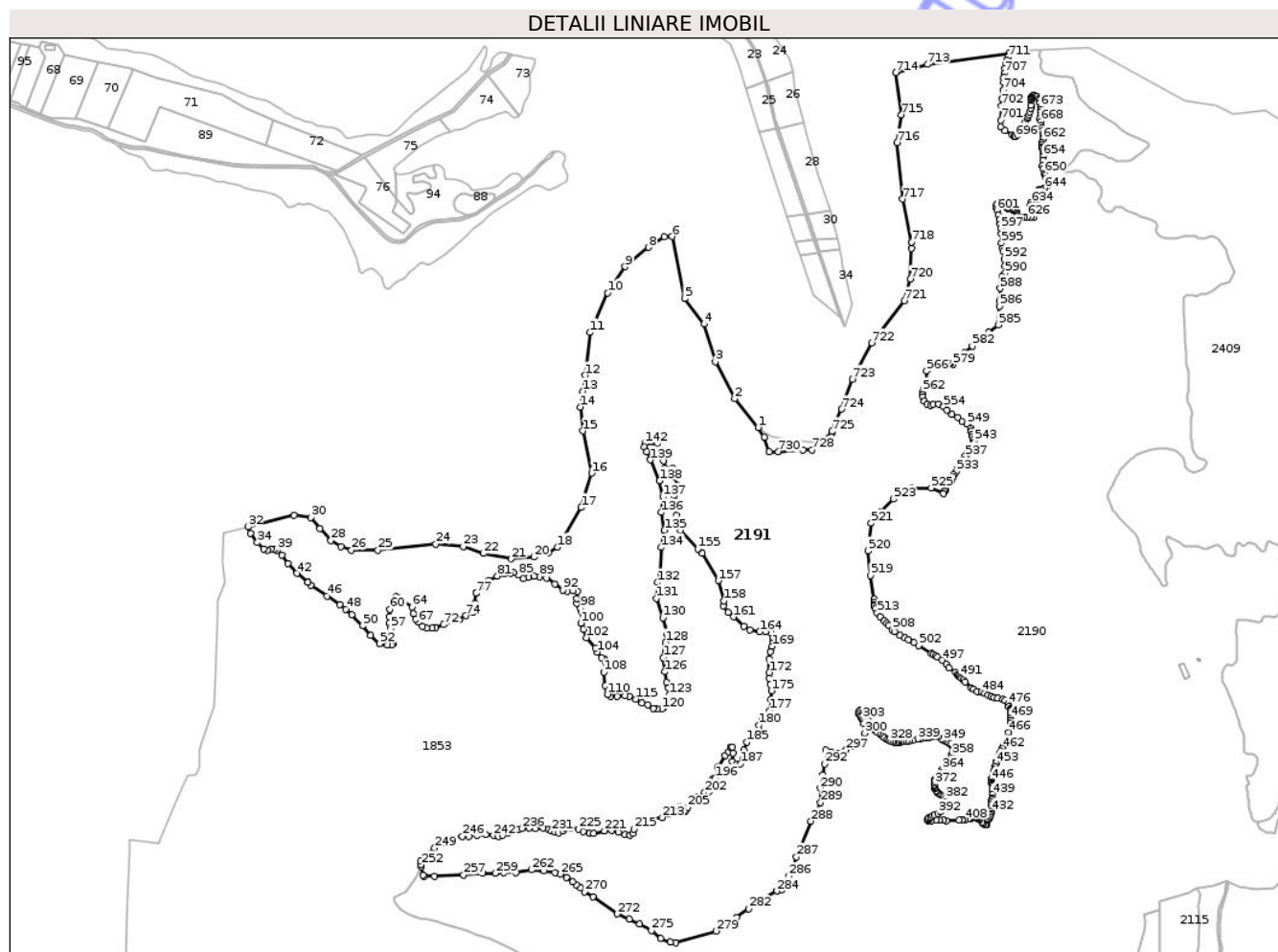
C. Partea III. SARCINI .

Inscrieri privind dezmembramentele dreptului de proprietate, drepturi reale de garanție și sarcini	Referințe
NU SUNT	

Teren

Nr cadastral	Suprafața (mp)*	Observații / Referințe
	533.043	

* Suprafața este determinată în planul de proiecție Stereo 70.



Date referitoare la teren

Crt	Categorie folosință	Intravilan	Suprafața (mp)	Tarla	Parcelă	Nr. topo	Observații / Referințe
1	padure	NU	533.043	43	835/1,889/2, 889/3, 833,815	-	UP1 UA 72,73,74

Lungime Segmente

1) Valorile lungimilor segmentelor sunt obținute din proiecție în plan.

Punct început	X / Y	Punct sfârșit	X / Y	Lungime segment	Punct început	X / Y	Punct sfârșit	X / Y	Lungime segment	Punct început	X / Y	Punct sfârșit	X / Y	Lungime segment
1	468.634,533 527.793,337	2	468.596,253 527.840,414	60.676	2	468.596,253 527.840,414	3	468.564,665 527.900,866	68.207	3	468.564,665 527.900,866	4	468.546,461 527.962,387	64.158
4	468.546,461 527.962,387	5	468.514,607 528.003,58	52.072	5	468.514,607 528.003,58	6	468.494,262 528.105,224	103.66	6	468.494,262 528.105,224	7	468.480,878 528.104,689	13.395
7	468.480,878 528.104,689	8	468.455,18 528.087,57	30.878	8	468.455,18 528.087,57	9	468.417,167 528.056,007	49.409	9	468.417,167 528.056,007	10	468.389,06 528.013,209	51.202
10	468.389,06 528.013,209	11	468.360,149 527.948,478	70.894	11	468.360,149 527.948,478	12	468.351,851 527.878,397	70.571	12	468.351,851 527.878,397	13	468.348,103 527.852,718	25.951
13	468.348,103 527.852,718	14	468.344,355 527.827,04	25.95	14	468.344,355 527.827,04	15	468.348,103 527.787,987	39.232	15	468.348,103 527.787,987	16	468.362,826 527.718,976	70.564

Punct început	X / Y	Punct sfârșit	X / Y	Lungime segment	Punct început	X / Y	Punct sfârșit	X / Y	Lungime segment	Punct început	X / Y	Punct sfârșit	X / Y	Lungime segment
16	468.362,826 527.718,976	17	468.345,694 527.662,804	58.726	17	468.345,694 527.662,804	18	468.307,147 527.598,073	75.339	18	468.307,147 527.598,073	19	468.291,62 527.589,513	17.73
19	468.291,62 527.589,513	20	468.268,599 527.582,024	24.209	20	468.268,599 527.582,024	21	468.231,39 527.578,814	37.347	21	468.231,39 527.578,814	22	468.185,882 527.587,909	46.408
22	468.185,882 527.587,909	23	468.152,689 527.599,143	35.043	23	468.152,689 527.599,143	24	468.107,984 527.602,888	44.862	24	468.107,984 527.602,888	25	468.013,757 527.593,258	94.718
25	468.013,757 527.593,258	26	467.970,391 527.593,258	43.366	26	467.970,391 527.593,258	27	467.952,724 527.598,608	18.459	27	467.952,724 527.598,608	28	467.936,662 527.608,773	19.008
28	467.936,662 527.608,773	29	467.918,995 527.628,566	26.531	29	467.918,995 527.628,566	30	467.903,736 527.646,755	23.742	30	467.903,736 527.646,755	31	467.875,896 527.649,965	28.024
31	467.875,896 527.649,965	32	467.801,023 527.631,392	77.142	32	467.801,023 527.631,392	33	467.805,425 527.620,653	11.606	33	467.805,425 527.620,653	34	467.816,441 527.605,523	18.715
34	467.816,441 527.605,523	35	467.826,664 527.595,5	14.317	35	467.826,664 527.595,5	36	467.833,346 527.593,143	7.086	36	467.833,346 527.593,143	37	467.839,246 527.595,107	6.218
37	467.839,246 527.595,107	38	467.844,557 527.595,304	5.315	38	467.844,557 527.595,304	39	467.848,88 527.593,143	4.833	39	467.848,88 527.593,143	40	467.856,352 527.584,891	11.132
40	467.856,352 527.584,891	41	467.866,771 527.571,726	16.789	41	467.866,771 527.571,726	42	467.880,977 527.555,309	21.71	42	467.880,977 527.555,309	43	467.898,751 527.540,432	23.178
43	467.898,751 527.540,432	44	467.898,829 527.540,367	0.102	44	467.898,829 527.540,367	45	467.903,983 527.536,053	6.721	45	467.903,983 527.536,053	46	467.930,132 527.518,171	31.679
46	467.930,132 527.518,171	47	467.951,218 527.503,951	25.433	47	467.951,218 527.503,951	48	467.960,657 527.496,876	11.796	48	467.960,657 527.496,876	49	467.970,686 527.487,64	13.634
49	467.970,686 527.487,64	50	467.988,382 527.469,956	25.017	50	467.988,382 527.469,956	51	468.001,75 527.454,237	20.635	51	468.001,75 527.454,237	52	468.016,303 527.440,68	19.889
52	468.016,303 527.440,68	53	468.029,475 527.438,32	13.382	53	468.029,475 527.438,32	54	468.036,356 527.438,519	6.884	54	468.036,356 527.438,519	55	468.037,732 527.440,484	2.399
55	468.037,732 527.440,484	56	468.037,185 527.451,005	10.535	56	468.037,185 527.451,005	57	468.034,337 527.465,67	14.939	57	468.034,337 527.465,67	58	468.031,709 527.473,771	8.517
58	468.031,709 527.473,771	59	468.031,927 527.484,495	10.726	59	468.031,927 527.484,495	60	468.033,242 527.496,536	12.113	60	468.033,242 527.496,536	61	468.038,061 527.512,077	16.271
61	468.038,061 527.512,077	62	468.043,318 527.517,111	7.279	62	468.043,318 527.517,111	63	468.047,919 527.515,141	5.005	63	468.047,919 527.515,141	64	468.069,162 527.500,257	25.938
64	468.069,162 527.500,257	65	468.071,535 527.489,116	11.391	65	468.071,535 527.489,116	66	468.074,939 527.481,051	8.754	66	468.074,939 527.481,051	67	468.079,329 527.475,41	7.148
67	468.079,329 527.475,41	68	468.086,227 527.468,986	9.426	68	468.086,227 527.468,986	69	468.092,969 527.466,166	7.308	69	468.092,969 527.466,166	70	468.101,906 527.466,166	8.937
70	468.101,906 527.466,166	71	468.108,021 527.466,949	6.165	71	468.108,021 527.466,949	72	468.120,564 527.471,493	13.341	72	468.120,564 527.471,493	73	468.146,278 527.479,954	27.07
73	468.146,278 527.479,954	74	468.157,567 527.486,221	12.912	74	468.157,567 527.486,221	75	468.168,56 527.491,877	12.363	75	468.168,56 527.491,877	76	468.171,836 527.506,538	15.023
76	468.171,836 527.506,538	77	468.173,532 527.522,731	16.282	77	468.173,532 527.522,731	78	468.174,739 527.524,117	1.838	78	468.174,739 527.524,117	79	468.183,797 527.534,513	13.789
79	468.183,797 527.534,513	80	468.194,669 527.544,021	14.443	80	468.194,669 527.544,021	81	468.208,803 527.551,084	15.801	81	468.208,803 527.551,084	82	468.219,946 527.554,342	11.61
82	468.219,946 527.554,342	83	468.229,733 527.555,157	9.821	83	468.229,733 527.555,157	84	468.234,623 527.556,245	5.01	84	468.234,623 527.556,245	85	468.242,781 527.552,713	8.89
85	468.242,781 527.552,713	86	468.250,662 527.547,007	9.73	86	468.250,662 527.547,007	87	468.259,091 527.548,639	8.586	87	468.259,091 527.548,639	88	468.268,878 527.551,084	10.088
88	468.268,878 527.551,084	89	468.277,573 527.549,996	8.763	89	468.277,573 527.549,996	90	468.289,264 527.547,279	12.003	90	468.289,264 527.547,279	91	468.302,58 527.538,316	16.052
91	468.302,58 527.538,316	92	468.315,356 527.528,264	16.256	92	468.315,356 527.528,264	93	468.322,608 527.526,042	7.585	93	468.322,608 527.526,042	94	468.332,833 527.526,734	10.248
94	468.332,833 527.526,734	95	468.339,766 527.525,869	6.987	95	468.339,766 527.525,869	96	468.338,204 527.514,612	11.365	96	468.338,204 527.514,612	97	468.338,033 527.506,646	7.968
97	468.338,033 527.506,646	98	468.344,619 527.498,508	10.469	98	468.344,619 527.498,508	99	468.346,529 527.492,5	6.304	99	468.346,529 527.492,5	100	468.345,314 527.474,314	18.227
100	468.345,314 527.474,314	101	468.349,143 527.463,873	11.121	101	468.349,143 527.463,873	102	468.354,172 527.450,365	14.414	102	468.354,172 527.450,365	103	468.368,554 527.433,738	21.984
103	468.368,554 527.433,738	104	468.372,034 527.426,77	7.789	104	468.372,034 527.426,77	105	468.379,14 527.417,763	11.473	105	468.379,14 527.417,763	106	468.383,817 527.415,513	5.19
106	468.383,817 527.415,513	107	468.385,378 527.410,49	5.26	107	468.385,378 527.410,49	108	468.382,607 527.393,867	16.852	108	468.382,607 527.393,867	109	468.384,94 527.372,382	21.611
109	468.384,94 527.372,382	110	468.388,345 527.357,924	14.854	110	468.388,345 527.357,924	111	468.393,088 527.354,765	5.699	111	468.393,088 527.354,765	112	468.404,761 527.354,278	11.683
112	468.404,761 527.354,278	113	468.417,527 527.355,25	12.803	113	468.417,527 527.355,25	114	468.424,499 527.354,509	7.011	114	468.424,499 527.354,509	115	468.434,467 527.349,894	10.985

Punct început	X / Y	Punct sfârșit	X / Y	Lungime segment	Punct început	X / Y	Punct sfârșit	X / Y	Lungime segment	Punct început	X / Y	Punct sfârșit	X / Y	Lungime segment
115	468.434,467 527.349,894	116	468.444,314 527.343,577	11.69 9	116	468.444,314 527.343,577	117	468.454,162 527.340,781	10.23 7	117	468.454,162 527.340,781	118	468.463,039 527.334,948	10.62 2
118	468.463,039 527.334,948	119	468.469,849 527.333,613	6.94	119	468.469,849 527.333,613	120	468.477,145 527.333,856	7.3	120	468.477,145 527.333,856	121	468.482,612 527.338,471	7.154
121	468.482,612 527.338,471	122	468.486,746 527.345,519	8.171	122	468.486,746 527.345,519	123	468.489,665 527.357,184	12.02 5	123	468.489,665 527.357,184	124	468.488,326 527.368,24	11.13 7
124	468.488,326 527.368,24	125	468.484,777 527.377,11	9.554	125	468.484,777 527.377,11	126	468.482,257 527.394,517	17.58 8	126	468.482,257 527.394,517	127	468.479,611 527.418,065	23.69 6
127	468.479,611 527.418,065	128	468.483,385 527.442,563	24.78 7	128	468.483,385 527.442,563	129	468.485,731 527.455,701	13.34 6	129	468.485,731 527.455,701	130	468.479,117 527.482,953	28.04 3
130	468.479,117 527.482,953	131	468.468,798 527.514,438	33.13 3	131	468.468,798 527.514,438	132	468.470,534 527.540,613	26.23 3	132	468.470,534 527.540,613	133	468.475,378 527.556,442	16.55 4
133	468.475,378 527.556,442	134	468.476,701 527.597,717	41.29 6	134	468.476,701 527.597,717	135	468.481,728 527.626,028	28.75 4	135	468.481,728 527.626,028	136	468.476,701 527.654,867	29.27 4
136	468.476,701 527.654,867	137	468.478,817 527.680,532	25.75 2	137	468.478,817 527.680,532	138	468.473,526 527.706,461	26.46 3	138	468.473,526 527.706,461	139	468.458,974 527.740,593	37.10 5
139	468.458,974 527.740,593	140	468.452,206 527.753,842	14.87 8	140	468.452,206 527.753,842	141	468.449,058 527.762,02	8.763	141	468.449,058 527.762,02	142	468.449,477 527.767,264	5.261
142	468.449,477 527.767,264	143	468.470,882 527.767,893	21.41 4	143	468.470,882 527.767,893	144	468.476,131 527.756,779	12.29 1	144	468.476,131 527.756,779	145	468.479,907 527.739,368	17.81 6
145	468.479,907 527.739,368	146	468.482,007 527.727,206	12.34 2	146	468.482,007 527.727,206	147	468.495,018 527.727,414	13.01 3	147	468.495,018 527.727,414	148	468.497,746 527.712,522	15.14
148	468.497,746 527.712,522	149	468.502,994 527.699,728	13.82 9	149	468.502,994 527.699,728	150	468.502,779 527.692,807	6.924	150	468.502,779 527.692,807	151	468.497,565 527.683,009	11.09 9
151	468.497,565 527.683,009	152	468.497,355 527.674,461	8.551	152	468.497,355 527.674,461	153	468.501,108 527.650,699	24.05 7	153	468.501,108 527.650,699	154	468.507,651 527.625,815	25.73
154	468.507,651 527.625,815	155	468.536,168 527.595,365	41.71 8	155	468.536,168 527.595,365	156	468.543,676 527.588,448	10.20 9	156	468.543,676 527.588,448	157	468.569,817 527.543,528	51.97 3
157	468.569,817 527.543,528	158	468.578,741 527.510,779	33.94 3	158	468.578,741 527.510,779	159	468.578,24 527.502,227	8.567	159	468.578,24 527.502,227	160	468.585,955 527.491,499	13.21 4
160	468.585,955 527.491,499	161	468.594,365 527.484,243	11.10 8	161	468.594,365 527.484,243	162	468.611,143 527.469,323	22.45 2	162	468.611,143 527.469,323	163	468.621,542 527.463,286	12.02 4
163	468.621,542 527.463,286	164	468.636,977 527.460,102	15.76	164	468.636,977 527.460,102	165	468.646,873 527.459,766	9.902	165	468.646,873 527.459,766	166	468.655,93 527.457,922	9.243
166	468.655,93 527.457,922	167	468.658,449 527.451,384	7.006	167	468.658,449 527.451,384	168	468.658,782 527.444,009	7.383	168	468.658,782 527.444,009	169	468.657,944 527.436,464	7.591
169	468.657,944 527.436,464	170	468.654,587 527.427,41	9.656	170	468.654,587 527.427,41	171	468.652,911 527.415,34	12.18 6	171	468.652,911 527.415,34	172	468.652,911 527.393,427	21.91 3
172	468.652,911 527.393,427	173	468.652,577 527.383,87	9.563	173	468.652,577 527.383,87	174	468.654,758 527.374,482	9.638	174	468.654,758 527.374,482	175	468.656,268 527.363,753	10.83 5
175	468.656,268 527.363,753	176	468.656,097 527.349,838	13.91 6	176	468.656,097 527.349,838	177	468.654,082 527.331,331	18.61 6	177	468.654,082 527.331,331	178	468.650,558 527.323,452	8.631
178	468.650,558 527.323,452	179	468.642,0 527.316,243	11.19	179	468.642,0 527.316,243	180	468.636,3 527.307,693	10.27 6	180	468.636,3 527.307,693	181	468.636,3 527.299,647	8.046
181	468.636,3 527.299,647	182	468.637,643 527.293,274	6.513	182	468.637,643 527.293,274	183	468.634,286 527.289,42	5.111	183	468.634,286 527.289,42	184	468.626,295 527.287,995	8.117
184	468.626,295 527.287,995	185	468.615,89 527.279,835	13.22 3	185	468.615,89 527.279,835	186	468.611,337 527.266,395	14.19	186	468.611,337 527.266,395	187	468.605,751 527.244,269	22.82
187	468.605,751 527.244,269	188	468.600,16 527.244,477	5.595	188	468.600,16 527.244,477	189	468.592,712 527.248,612	8.519	189	468.592,712 527.248,612	190	468.593,127 527.261,846	13.24 1
190	468.593,127 527.261,846	191	468.592,508 527.271,772	9.945	191	468.592,508 527.271,772	192	468.590,022 527.271,978	2.495	192	468.590,022 527.271,978	193	468.586,298 527.263,501	9.259
193	468.586,298 527.263,501	194	468.580,712 527.258,125	7.753	194	468.580,712 527.258,125	195	468.568,711 527.239,719	21.97 3	195	468.568,711 527.239,719	196	468.564,578 527.221,248	18.92 8
196	468.564,578 527.221,248	197	468.561,155 527.219,916	3.673	197	468.561,155 527.219,916	198	468.560,855 527.219,8	0.322	198	468.560,855 527.219,8	199	468.559,706 527.218,71	1.584
199	468.559,706 527.218,71	200	468.556,715 527.215,871	4.124	200	468.556,715 527.215,871	201	468.554,23 527.198,502	17.54 6	201	468.554,23 527.198,502	202	468.547,61 527.197,466	6.701
202	468.547,61 527.197,466	203	468.536,433 527.189,817	13.54 4	203	468.536,433 527.189,817	204	468.526,295 527.185,888	10.87 3	204	468.526,295 527.185,888	205	468.519,261 527.173,068	14.62 3
205	468.519,261 527.173,068	206	468.516,818 527.169,24	4.541	206	468.516,818 527.169,24	207	468.515,918 527.167,83	1.673	207	468.515,918 527.167,83	208	468.510,746 527.165,348	5.737
208	468.510,746 527.165,348	209	468.505,57 527.174,032	10.11	209	468.505,57 527.174,032	210	468.498,122 527.167,417	9.961	210	468.498,122 527.167,417	211	468.490,884 527.166,795	7.265
211	468.490,884 527.166,795	212	468.486,745 527.162,659	5.851	212	468.486,745 527.162,659	213	468.477,845 527.156,871	10.61 7	213	468.477,845 527.156,871	214	468.457,777 527.155,63	20.10 6

Punct început	X / Y	Punct sfârșit	X / Y	Lungime segment	Punct început	X / Y	Punct sfârșit	X / Y	Lungime segment	Punct început	X / Y	Punct sfârșit	X / Y	Lungime segment
214	468.457,777 527.155,63	215	468.431,909 527.138,26	31.159	215	468.431,909 527.138,26	216	468.430,257 527.130,401	8.031	216	468.430,257 527.130,401	217	468.425,495 527.127,507	5.572
217	468.425,495 527.127,507	218	468.416,804 527.128,54	8.752	218	468.416,804 527.128,54	219	468.406,665 527.133,297	11.199	219	468.406,665 527.133,297	220	468.395,288 527.135,986	11.69
220	468.395,288 527.135,986	221	468.383,526 527.135,156	11.791	221	468.383,526 527.135,156	222	468.366,349 527.130,964	17.681	222	468.366,349 527.130,964	223	468.358,877 527.130,571	7.482
223	468.358,877 527.130,571	224	468.349,438 527.133,714	9.949	224	468.349,438 527.133,714	225	468.341,7 527.137,646	8.68	225	468.341,7 527.137,646	226	468.328,985 527.139,481	12.847
226	468.328,985 527.139,481	227	468.319,675 527.138,563	9.355	227	468.319,675 527.138,563	228	468.315,351 527.134,763	5.756	228	468.315,351 527.134,763	229	468.308,66 527.131,486	7.45
229	468.308,66 527.131,486	230	468.303,155 527.132,536	5.604	230	468.303,155 527.132,536	231	468.297,255 527.134,501	6.219	231	468.297,255 527.134,501	232	468.291,617 527.137,908	6.587
232	468.291,617 527.137,908	233	468.283,692 527.139,722	8.13	233	468.283,692 527.139,722	234	468.270,582 527.138,934	13.134	234	468.270,582 527.138,934	235	468.260,486 527.139,852	10.138
235	468.260,486 527.139,852	236	468.248,952 527.139,067	11.561	236	468.248,952 527.139,067	237	468.242,552 527.136,486	6.901	237	468.242,552 527.136,486	238	468.233,609 527.135,265	9.026
238	468.233,609 527.135,265	239	468.225,742 527.131,99	8.521	239	468.225,742 527.131,99	240	468.217,351 527.127,928	9.322	240	468.217,351 527.127,928	241	468.210,141 527.126,225	7.408
241	468.210,141 527.126,225	242	468.202,407 527.127,535	7.844	242	468.202,407 527.127,535	243	468.189,297 527.128,583	13.152	243	468.189,297 527.128,583	244	468.175,73 527.127,895	13.584
244	468.175,73 527.127,895	245	468.161,962 527.125,667	13.947	245	468.161,962 527.125,667	246	468.151,343 527.126,062	10.626	246	468.151,343 527.126,062	247	468.134,956 527.121,607	16.982
247	468.134,956 527.121,607	248	468.120,927 527.116,365	14.976	248	468.120,927 527.116,365	249	468.106,252 527.107,179	17.313	249	468.106,252 527.107,179	250	468.092,083 527.095,663	18.259
250	468.092,083 527.095,663	251	468.083,558 527.085,706	13.108	251	468.083,558 527.085,706	252	468.083,963 527.079,589	6.13	252	468.083,963 527.079,589	253	468.084,54 527.076,46	3.182
253	468.084,54 527.076,46	254	468.087,135 527.062,399	14.298	254	468.087,135 527.062,399	255	468.089,273 527.060,458	2.888	255	468.089,273 527.060,458	256	468.105,93 527.060,584	16.657
256	468.105,93 527.060,584	257	468.153,517 527.063,147	47.656	257	468.153,517 527.063,147	258	468.184,83 527.066,001	31.443	258	468.184,83 527.066,001	259	468.204,998 527.065,75	20.17
259	468.204,998 527.065,75	260	468.219,118 527.066,758	14.156	260	468.219,118 527.066,758	261	468.239,109 527.067,231	19.997	261	468.239,109 527.067,231	262	468.264,322 527.071,469	25.567
262	468.264,322 527.071,469	263	468.284,219 527.069,588	19.986	263	468.284,219 527.069,588	264	468.302,502 527.066,9	18.48	264	468.302,502 527.066,9	265	468.311,933 527.064,456	9.743
265	468.311,933 527.064,456	266	468.321,747 527.058,677	11.389	266	468.321,747 527.058,677	267	468.331,965 527.051,958	12.229	267	468.331,965 527.051,958	268	468.337,745 527.047,254	7.452
268	468.337,745 527.047,254	269	468.344,198 527.041,744	8.485	269	468.344,198 527.041,744	270	468.350,816 527.035,678	8.977	270	468.350,816 527.035,678	271	468.364,529 527.027,48	15.977
271	468.364,529 527.027,48	272	468.404,776 526.999,415	49.066	272	468.404,776 526.999,415	273	468.424,493 526.991,329	21.311	273	468.424,493 526.991,329	274	468.440,716 526.982,647	18.4
274	468.440,716 526.982,647	275	468.460,136 526.972,293	22.008	275	468.460,136 526.972,293	276	468.475,315 526.959,317	19.969	276	468.475,315 526.959,317	277	468.491,356 526.953,119	17.197
277	468.491,356 526.953,119	278	468.500,253 526.952,311	8.934	278	468.500,253 526.952,311	279	468.565,621 526.971,671	68.175	279	468.565,621 526.971,671	280	468.589,495 526.987,565	28.681
280	468.589,495 526.987,565	281	468.599,223 526.993,858	11.586	281	468.599,223 526.993,858	282	468.619,061 527.007,777	24.234	282	468.619,061 527.007,777	283	468.642,524 527.023,795	28.409
283	468.642,524 527.023,795	284	468.665,29 527.036,988	26.312	284	468.665,29 527.036,988	285	468.672,544 527.038,278	7.368	285	468.672,544 527.038,278	286	468.684,999 527.061,49	26.342
286	468.684,999 527.061,49	287	468.697,302 527.092,446	33.311	287	468.697,302 527.092,446	288	468.721,115 527.150,787	63.014	288	468.721,115 527.150,787	289	468.736,593 527.180,949	33.902
289	468.736,593 527.180,949	290	468.736,196 527.204,365	23.419	290	468.736,196 527.204,365	291	468.740,561 527.226,193	22.26	291	468.740,561 527.226,193	292	468.743,339 527.244,053	18.075
292	468.743,339 527.244,053	293	468.750,192 527.257,149	14.781	293	468.750,192 527.257,149	294	468.745,648 527.266,576	10.465	294	468.745,648 527.266,576	295	468.754,214 527.263,923	8.967
295	468.754,214 527.263,923	296	468.762,68 527.261,594	8.781	296	468.762,68 527.261,594	297	468.778,132 527.266,886	16.333	297	468.778,132 527.266,886	298	468.788,504 527.273,024	12.052
298	468.788,504 527.273,024	299	468.800,569 527.282,549	15.372	299	468.800,569 527.282,549	300	468.808,824 527.294,615	14.62	300	468.808,824 527.294,615	301	468.806,938 527.310,214	15.713
301	468.806,938 527.310,214	302	468.806,019 527.314,321	4.209	302	468.806,019 527.314,321	303	468.804,559 527.317,509	3.506	303	468.804,559 527.317,509	304	468.802,884 527.319,888	2.91
304	468.802,884 527.319,888	305	468.801,478 527.323,075	3.483	305	468.801,478 527.323,075	306	468.799,747 527.325,614	3.073	306	468.799,747 527.325,614	307	468.799,749 527.329,701	4.087
307	468.799,749 527.329,701	308	468.801,263 527.331,754	2.551	308	468.801,263 527.331,754	309	468.803,372 527.331,917	2.115	309	468.803,372 527.331,917	310	468.805,698 527.331,43	2.376
310	468.805,698 527.331,43	311	468.806,75 527.330,844	1.204	311	468.806,75 527.330,844	312	468.808,995 527.326,729	4.688	312	468.808,995 527.326,729	313	468.811,482 527.323,594	4.002

Punct început	X / Y	Punct sfârșit	X / Y	Lungime segment	Punct început	X / Y	Punct sfârșit	X / Y	Lungime segment	Punct început	X / Y	Punct sfârșit	X / Y	Lungime segment
313	468.811,482 527.323,594	314	468.813,591 527.319,704	4.425	314	468.813,591 527.319,704	315	468.815,375 527.315,111	4.927	315	468.815,375 527.315,111	316	468.816,136 527.311,73	3.466
316	468.816,136 527.311,73	317	468.818,028 527.307,785	4.375	317	468.818,028 527.307,785	318	468.820,029 527.305,677	2.906	318	468.820,029 527.305,677	319	468.822,03 527.302,759	3.538
319	468.822,03 527.302,759	320	468.824,516 527.300,003	3.712	320	468.824,516 527.300,003	321	468.827,436 527.297,464	3.869	321	468.827,436 527.297,464	322	468.830,896 527.295,086	4.198
322	468.830,896 527.295,086	323	468.834,033 527.293,357	3.582	323	468.834,033 527.293,357	324	468.838,034 527.290,007	5.218	324	468.838,034 527.290,007	325	468.841,063 527.287,521	3.919
325	468.841,063 527.287,521	326	468.844,036 527.285,954	3.361	326	468.844,036 527.285,954	327	468.847,266 527.283,926	3.814	327	468.847,266 527.283,926	328	468.850,511 527.281,764	3.899
328	468.850,511 527.281,764	329	468.853,268 527.280,846	2.906	329	468.853,268 527.280,846	330	468.856,675 527.279,657	3.609	330	468.856,675 527.279,657	331	468.859,109 527.279,009	2.519
331	468.859,109 527.279,009	332	468.861,163 527.279,009	2.054	332	468.861,163 527.279,009	333	468.864,515 527.279,225	3.359	333	468.864,515 527.279,225	334	468.867,544 527.279,603	3.052
334	468.867,544 527.279,603	335	468.871,436 527.280,468	3.987	335	468.871,436 527.280,468	336	468.876,951 527.281,224	5.567	336	468.876,951 527.281,224	337	468.880,79 527.281,873	3.893
337	468.880,79 527.281,873	338	468.886,955 527.283,115	6.289	338	468.886,955 527.283,115	339	468.894,903 527.284,628	8.091	339	468.894,903 527.284,628	340	468.899,877 527.285,223	5.009
340	468.899,877 527.285,223	341	468.905,554 527.286,466	5.811	341	468.905,554 527.286,466	342	468.910,776 527.287,393	5.304	342	468.910,776 527.287,393	343	468.914,29 527.288,041	3.573
343	468.914,29 527.288,041	344	468.917,48 527.288,797	3.278	344	468.917,48 527.288,797	345	468.921,319 527.289,068	3.849	345	468.921,319 527.289,068	346	468.925,266 527.289,121	3.947
346	468.925,266 527.289,121	347	468.928,402 527.288,149	3.283	347	468.928,402 527.288,149	348	468.934,404 527.284,529	7.009	348	468.934,404 527.284,529	349	468.937,378 527.282,692	3.496
349	468.937,378 527.282,692	350	468.941,0 527.280,422	4.275	350	468.941,0 527.280,422	351	468.945,542 527.278,314	5.007	351	468.945,542 527.278,314	352	468.948,138 527.276,909	2.952
352	468.948,138 527.276,909	353	468.951,954 527.274,88	4.322	353	468.951,954 527.274,88	354	468.953,792 527.273,043	2.599	354	468.953,792 527.273,043	355	468.954,279 527.270,828	2.268
355	468.954,279 527.270,828	356	468.953,577 527.267,424	3.476	356	468.953,577 527.267,424	357	468.952,279 527.263,101	4.514	357	468.952,279 527.263,101	358	468.950,656 527.258,67	4.719
358	468.950,656 527.258,67	359	468.948,818 527.254,347	4.698	359	468.948,818 527.254,347	360	468.945,953 527.250,347	4.92	360	468.945,953 527.250,347	361	468.943,086 527.246,835	4.534
361	468.943,086 527.246,835	362	468.940,749 527.243,124	4.386	362	468.940,749 527.243,124	363	468.937,451 527.238,747	5.48	363	468.937,451 527.238,747	364	468.934,855 527.234,748	4.768
364	468.934,855 527.234,748	365	468.932,314 527.230,75	4.737	365	468.932,314 527.230,75	366	468.929,503 527.226,966	4.714	366	468.929,503 527.226,966	367	468.927,502 527.224,373	3.275
367	468.927,502 527.224,373	368	468.925,339 527.221,455	3.632	368	468.925,339 527.221,455	369	468.923,987 527.218,861	2.925	369	468.923,987 527.218,861	370	468.923,161 527.216,394	2.602
370	468.923,161 527.216,394	371	468.922,782 527.213,692	2.728	371	468.922,782 527.213,692	372	468.922,512 527.210,99	2.715	372	468.922,512 527.210,99	373	468.922,621 527.208,505	2.487
373	468.922,621 527.208,505	374	468.923,215 527.205,965	2.609	374	468.923,215 527.205,965	375	468.923,919 527.203,965	2.12	375	468.923,919 527.203,965	376	468.925,162 527.201,048	3.171
376	468.925,162 527.201,048	377	468.926,73 527.198,886	2.671	377	468.926,73 527.198,886	378	468.929,001 527.196,184	3.53	378	468.929,001 527.196,184	379	468.932,732 527.193,86	4.396
379	468.932,732 527.193,86	380	468.936,787 527.190,726	5.125	380	468.936,787 527.190,726	381	468.939,274 527.188,997	3.029	381	468.939,274 527.188,997	382	468.940,639 527.186,849	2.545
382	468.940,639 527.186,849	383	468.941,612 527.184,904	2.175	383	468.941,612 527.184,904	384	468.941,612 527.183,013	1.891	384	468.941,612 527.183,013	385	468.940,909 527.181,338	1.817
385	468.940,909 527.181,338	386	468.940,315 527.178,906	2.503	386	468.940,315 527.178,906	387	468.940,585 527.176,096	2.823	387	468.940,585 527.176,096	388	468.940,531 527.173,773	2.324
388	468.940,531 527.173,773	389	468.939,667 527.171,773	2.179	389	468.939,667 527.171,773	390	468.938,531 527.170,044	2.069	390	468.938,531 527.170,044	391	468.932,204 527.165,938	7.543
391	468.932,204 527.165,938	392	468.928,041 527.163,56	4.794	392	468.928,041 527.163,56	393	468.922,958 527.160,966	5.707	393	468.922,958 527.160,966	394	468.919,706 527.159,102	3.748
394	468.919,706 527.159,102	395	468.916,949 527.157,643	3.119	395	468.916,949 527.157,643	396	468.914,029 527.156,292	3.217	396	468.914,029 527.156,292	397	468.912,191 527.154,238	2.756
397	468.912,191 527.154,238	398	468.912,191 527.152,185	2.053	398	468.912,191 527.152,185	399	468.912,642 527.151,266	1.024	399	468.912,642 527.151,266	400	468.917,651 527.151,823	5.04
400	468.917,651 527.151,823	401	468.925,305 527.152,518	7.685	401	468.925,305 527.152,518	402	468.930,314 527.152,795	5.017	402	468.930,314 527.152,795	403	468.937,271 527.152,1	6.992
403	468.937,271 527.152,1	404	468.942,141 527.151,266	4.941	404	468.942,141 527.151,266	405	468.963,431 527.152,379	21.319	405	468.963,431 527.152,379	406	468.967,884 527.152,518	4.455
406	468.967,884 527.152,518	407	468.968,341 527.152,576	0.461	407	468.968,341 527.152,576	408	468.973,311 527.153,213	5.011	408	468.973,311 527.153,213	409	468.977,375 527.154,399	4.234
409	468.977,375 527.154,399	410	468.980,281 527.155,093	2.988	410	468.980,281 527.155,093	411	468.983,041 527.155,878	2.869	411	468.983,041 527.155,878	412	468.985,526 527.156,645	2.601

Punct început	X / Y	Punct sfârșit	X / Y	Lungime segment	Punct început	X / Y	Punct sfârșit	X / Y	Lungime segment	Punct început	X / Y	Punct sfârșit	X / Y	Lungime segment
412	468.985,526 527.156,645	413	468.987,581 527.156,978	2.082	413	468.987,581 527.156,978	414	468.989,501 527.156,832	1.926	414	468.989,501 527.156,832	415	468.991,255 527.156,394	1.808
415	468.991,255 527.156,394	416	468.992,79 527.155,919	1.607	416	468.992,79 527.155,919	417	468.993,96 527.155,206	1.37	417	468.993,96 527.155,206	418	468.995,147 527.154,311	1.487
418	468.995,147 527.154,311	419	468.996,152 527.153,508	1.286	419	468.996,152 527.153,508	420	469.000,144 527.149,427	5.709	420	469.000,144 527.149,427	421	469.001,971 527.147,874	2.398
421	469.001,971 527.147,874	422	469.002,881 527.146,263	1.85	422	469.002,881 527.146,263	423	469.004,92 527.144,62	2.619	423	469.004,92 527.144,62	424	469.007,255 527.144,259	2.363
424	469.007,255 527.144,259	425	469.008,339 527.145,344	1.534	425	469.008,339 527.145,344	426	469.008,537 527.148,564	3.226	426	469.008,537 527.148,564	427	469.009,425 527.151,652	3.213
427	469.009,425 527.151,652	428	469.011,2 527.154,873	3.678	428	469.011,2 527.154,873	429	469.013,173 527.157,6	3.366	429	469.013,173 527.157,6	430	469.014,587 527.160,558	3.279
430	469.014,587 527.160,558	431	469.015,047 527.163,417	2.896	431	469.015,047 527.163,417	432	469.015,18 527.167,12	3.705	432	469.015,18 527.167,12	433	469.014,846 527.170,669	3.565
433	469.014,846 527.170,669	434	469.014,762 527.174,386	3.718	434	469.014,762 527.174,386	435	469.015,055 527.178,436	4.061	435	469.015,055 527.178,436	436	469.015,556 527.182,027	3.626
436	469.015,556 527.182,027	437	469.016,517 527.185,619	3.718	437	469.016,517 527.185,619	438	469.017,063 527.188,442	2.875	438	469.017,063 527.188,442	439	469.016,812 527.194,664	6.227
439	469.016,812 527.194,664	440	469.017,23 527.199,383	4.737	440	469.017,23 527.199,383	441	469.017,648 527.204,812	5.445	441	469.017,648 527.204,812	442	469.017,522 527.207,609	2.8
442	469.017,522 527.207,609	443	469.016,77 527.210,943	3.418	443	469.016,77 527.210,943	444	469.016,018 527.213,073	2.259	444	469.016,018 527.213,073	445	469.015,224 527.214,994	2.079
445	469.015,224 527.214,994	446	469.015,182 527.217,834	2.84	446	469.015,182 527.217,834	447	469.016,561 527.220,965	3.421	447	469.016,561 527.220,965	448	469.018,274 527.224,932	4.321
448	469.018,274 527.224,932	449	469.019,82 527.229,4	4.728	449	469.019,82 527.229,4	450	469.020,405 527.233,034	3.681	450	469.020,405 527.233,034	451	469.020,739 527.235,622	2.609
451	469.020,739 527.235,622	452	469.021,705 527.240,58	5.051	452	469.021,705 527.240,58	453	469.022,791 527.245,048	4.598	453	469.022,791 527.245,048	454	469.023,962 527.248,347	3.501
454	469.023,962 527.248,347	455	469.025,214 527.250,31	2.328	455	469.025,214 527.250,31	456	469.026,886 527.253,149	3.295	456	469.026,886 527.253,149	457	469.027,513 527.256,114	3.031
457	469.027,513 527.256,114	458	469.028,563 527.259,351	3.403	458	469.028,563 527.259,351	459	469.028,61 527.259,451	0.11	459	469.028,61 527.259,451	460	469.029,774 527.261,94	2.748
460	469.029,774 527.261,94	461	469.030,985 527.265,097	3.381	461	469.030,985 527.265,097	462	469.034,16 527.269,559	5.476	462	469.034,16 527.269,559	463	469.036,366 527.274,068	5.02
463	469.036,366 527.274,068	464	469.038,708 527.279,713	6.112	464	469.038,708 527.279,713	465	469.042,302 527.287,427	8.51	465	469.042,302 527.287,427	466	469.044,248 527.295,3	8.11
466	469.044,248 527.295,3	467	469.046,772 527.311,211	16.11	467	469.046,772 527.311,211	468	469.046,744 527.315,162	3.951	468	469.046,744 527.315,162	469	469.047,034 527.319,2	4.048
469	469.047,034 527.319,2	470	469.047,262 527.323,216	4.022	470	469.047,262 527.323,216	471	469.047,068 527.326,931	3.72	471	469.047,068 527.326,931	472	469.046,878 527.330,267	3.341
472	469.046,878 527.330,267	473	469.046,879 527.333,374	3.107	473	469.046,879 527.333,374	474	469.046,783 527.333,486	0.148	474	469.046,783 527.333,486	475	469.044,034 527.337,55	4.906
475	469.044,034 527.337,55	476	469.042,406 527.342,076	4.81	476	469.042,406 527.342,076	477	469.038,251 527.347,339	6.705	477	469.038,251 527.347,339	478	469.034,365 527.349,288	4.347
478	469.034,365 527.349,288	479	469.025,725 527.351,225	8.854	479	469.025,725 527.351,225	480	469.019,892 527.352,712	6.02	480	469.019,892 527.352,712	481	469.015,087 527.354,258	5.048
481	469.015,087 527.354,258	482	469.010,061 527.356,633	5.559	482	469.010,061 527.356,633	483	469.004,781 527.359,811	6.163	483	469.004,781 527.359,811	484	468.999,775 527.361,587	5.312
484	468.999,775 527.361,587	485	468.992,589 527.362,555	7.251	485	468.992,589 527.362,555	486	468.987,017 527.366,107	6.608	486	468.987,017 527.366,107	487	468.982,738 527.368,77	5.04
487	468.982,738 527.368,77	488	468.972,847 527.378,303	13.73 7	488	468.972,847 527.378,303	489	468.969,796 527.381,017	4.083	489	468.969,796 527.381,017	490	468.966,466 527.383,737	4.3
490	468.966,466 527.383,737	491	468.964,543 527.386,2	3.125	491	468.964,543 527.386,2	492	468.961,914 527.388,159	3.279	492	468.961,914 527.388,159	493	468.959,991 527.390,373	2.933
493	468.959,991 527.390,373	494	468.956,851 527.393,683	4.562	494	468.956,851 527.393,683	495	468.946,546 527.400,465	12.33 6	495	468.946,546 527.400,465	496	468.941,912 527.406,928	7.953
496	468.941,912 527.406,928	497	468.934,911 527.413,422	9.549	497	468.934,911 527.413,422	498	468.927,796 527.418,263	8.606	498	468.927,796 527.418,263	499	468.924,287 527.421,019	4.462
499	468.924,287 527.421,019	500	468.920,255 527.423,059	4.519	500	468.920,255 527.423,059	501	468.917,413 527.424,312	3.106	501	468.917,413 527.424,312	502	468.896,706 527.437,842	24.73 5
502	468.896,706 527.437,842	503	468.889,233 527.442,355	8.73	503	468.889,233 527.442,355	504	468.880,332 527.446,804	9.951	504	468.880,332 527.446,804	505	468.874,367 527.449,997	6.766
505	468.874,367 527.449,997	506	468.866,105 527.454,48	9.4	506	468.866,105 527.454,48	507	468.857,504 527.460,164	10.30 9	507	468.857,504 527.460,164	508	468.853,604 527.463,027	4.838
508	468.853,604 527.463,027	509	468.847,552 527.470,802	9.853	509	468.847,552 527.470,802	510	468.844,706 527.474,097	4.354	510	468.844,706 527.474,097	511	468.840,93 527.477,603	5.153

Punct început	X / Y	Punct sfârșit	X / Y	Lungime segment	Punct început	X / Y	Punct sfârșit	X / Y	Lungime segment	Punct început	X / Y	Punct sfârșit	X / Y	Lungime segment
511	468.840,93 527.477,603	512	468.834,005 527.484,242	9.593	512	468.834,005 527.484,242	513	468.829,235 527.490,801	8.11	513	468.829,235 527.490,801	514	468.825,807 527.497,766	7.763
514	468.825,807 527.497,766	515	468.824,562 527.501,449	3.888	515	468.824,562 527.501,449	516	468.824,223 527.504,848	3.416	516	468.824,223 527.504,848	517	468.823,954 527.508,022	3.185
517	468.823,954 527.508,022	518	468.824,525 527.512,957	4.968	518	468.824,525 527.512,957	519	468.818,027 527.551,719	39.30 3	519	468.818,027 527.551,719	520	468.813,956 527.591,644	40.13 2
520	468.813,956 527.591,644	521	468.819,296 527.636,987	45.65 6	521	468.819,296 527.636,987	522	468.834,833 527.656,005	24.55 8	522	468.834,833 527.656,005	523	468.855,761 527.676,609	29.36 8
523	468.855,761 527.676,609	524	468.884,616 527.694,994	34.21 4	524	468.884,616 527.694,994	525	468.917,593 527.694,677	32.97 9	525	468.917,593 527.694,677	526	468.936,906 527.685,417	21.41 8
526	468.936,906 527.685,417	527	468.938,938 527.689,234	4.324	527	468.938,938 527.689,234	528	468.941,282 527.691,543	3.29	528	468.941,282 527.691,543	529	468.946,211 527.701,174	10.81 9
529	468.946,211 527.701,174	530	468.949,692 527.706,563	6.416	530	468.949,692 527.706,563	531	468.952,878 527.712,589	6.816	531	468.952,878 527.712,589	532	468.954,299 527.715,822	3.532
532	468.954,299 527.715,822	533	468.957,935 527.721,489	6.733	533	468.957,935 527.721,489	534	468.960,974 527.726,829	6.144	534	468.960,974 527.726,829	535	468.965,435 527.734,618	8.976
535	468.965,435 527.734,618	536	468.968,523 527.739,469	5.75	536	468.968,523 527.739,469	537	468.973,234 527.746,353	8.342	537	468.973,234 527.746,353	538	468.976,372 527.750,272	5.021
538	468.976,372 527.750,272	539	468.979,313 527.754,731	5.342	539	468.979,313 527.754,731	540	468.982,107 527.759,188	5.26	540	468.982,107 527.759,188	541	468.984,166 527.762,128	3.589
541	468.984,166 527.762,128	542	468.986,821 527.767,79	6.254	542	468.986,821 527.767,79	543	468.987,409 527.770,338	2.615	543	468.987,409 527.770,338	544	468.986,036 527.773,718	3.648
544	468.986,036 527.773,718	545	468.984,811 527.778,225	4.671	545	468.984,811 527.778,225	546	468.983,831 527.782,781	4.66	546	468.983,831 527.782,781	547	468.982,654 527.787,533	4.896
547	468.982,654 527.787,533	548	468.981,24 527.792,423	5.09	548	468.981,24 527.792,423	549	468.976,151 527.799,444	8.671	549	468.976,151 527.799,444	550	468.968,189 527.803,423	8.901
550	468.968,189 527.803,423	551	468.960,769 527.809,753	9.753	551	468.960,769 527.809,753	552	468.951,539 527.814,999	10.61 7	552	468.951,539 527.814,999	553	468.943,305 527.822,069	10.85 3
553	468.943,305 527.822,069	554	468.937,581 527.827,352	7.789	554	468.937,581 527.827,352	555	468.929,279 527.831,277	9.183	555	468.929,279 527.831,277	556	468.920,411 527.831,096	8.87
556	468.920,411 527.831,096	557	468.916,43 527.829,83	4.177	557	468.916,43 527.829,83	558	468.910,639 527.831,096	5.928	558	468.910,639 527.831,096	559	468.906,295 527.836,702	7.092
559	468.906,295 527.836,702	560	468.903,456 527.843,514	7.38	560	468.903,456 527.843,514	561	468.902,706 527.846,987	3.553	561	468.902,706 527.846,987	562	468.903,417 527.852,314	5.374
562	468.903,417 527.852,314	563	468.905,628 527.856,993	5.175	563	468.905,628 527.856,993	564	468.907,076 527.859,893	3.241	564	468.907,076 527.859,893	565	468.908,152 527.862,498	2.818
565	468.908,152 527.862,498	566	468.909,763 527.885,74	23.29 8	566	468.909,763 527.885,74	567	468.913,449 527.890,574	6.079	567	468.913,449 527.890,574	568	468.918,055 527.893,68	5.555
568	468.918,055 527.893,68	569	468.921,034 527.895,915	3.724	569	468.921,034 527.895,915	570	468.923,615 527.895,964	2.581	570	468.923,615 527.895,964	571	468.925,472 527.895,582	1.896
571	468.925,472 527.895,582	572	468.927,707 527.894,818	2.362	572	468.927,707 527.894,818	573	468.930,544 527.894,164	2.911	573	468.930,544 527.894,164	574	468.934,581 527.894,111	4.037
574	468.934,581 527.894,111	575	468.939,818 527.896,237	5.652	575	468.939,818 527.896,237	576	468.941,888 527.897,944	2.683	576	468.941,888 527.897,944	577	468.946,203 527.897,817	4.317
577	468.946,203 527.897,817	578	468.949,421 527.897,437	3.24	578	468.949,421 527.897,437	579	468.952,805 527.896,237	3.59	579	468.952,805 527.896,237	580	468.958,988 527.903,818	9.783
580	468.958,988 527.903,818	581	468.971,777 527.915,31	17.19 4	581	468.971,777 527.915,31	582	468.984,418 527.926,323	16.76 5	582	468.984,418 527.926,323	583	468.997,561 527.938,224	17.73 1
583	468.997,561 527.938,224	584	469.011,656 527.948,651	17.53 3	584	469.011,656 527.948,651	585	469.027,324 527.960,859	19.86 3	585	469.027,324 527.960,859	586	469.029,297 527.991,073	30.27 8
586	469.029,297 527.991,073	587	469.028,702 528.000,431	9.377	587	469.028,702 528.000,431	588	469.030,071 528.020,511	20.12 7	588	469.030,071 528.020,511	589	469.033,298 528.039,269	19.03 4
589	469.033,298 528.039,269	590	469.038,257 528.045,488	7.954	590	469.038,257 528.045,488	591	469.037,961 528.057,52	12.03 6	591	469.037,961 528.057,52	592	469.036,927 528.068,453	10.98 2
592	469.036,927 528.068,453	593	469.034,626 528.080,586	12.34 9	593	469.034,626 528.080,586	594	469.033,535 528.085,876	5.401	594	469.033,535 528.085,876	595	469.032,32 528.094,686	8.893
595	469.032,32 528.094,686	596	469.031,977 528.109,401	14.71 9	596	469.031,977 528.109,401	597	469.031,285 528.118,608	9.233	597	469.031,285 528.118,608	598	469.030,133 528.124,821	6.319
598	469.030,133 528.124,821	599	469.028,75 528.133,45	8.739	599	469.028,75 528.133,45	600	469.026,795 528.140,125	6.955	600	469.026,795 528.140,125	601	469.024,719 528.148,179	8.317
601	469.024,719 528.148,179	602	469.023,685 528.151,401	3.384	602	469.023,685 528.151,401	603	469.023,456 528.155,427	4.033	603	469.023,456 528.155,427	604	469.024,608 528.157,729	2.574
604	469.024,608 528.157,729	605	469.026,795 528.158,536	2.331	605	469.026,795 528.158,536	606	469.028,866 528.159,455	2.266	606	469.028,866 528.159,455	607	469.031,517 528.159,571	2.654
607	469.031,517 528.159,571	608	469.034,164 528.159,34	2.657	608	469.034,164 528.159,34	609	469.036,119 528.158,304	2.213	609	469.036,119 528.158,304	610	469.037,502 528.156,235	2.489

Punct început	X / Y	Punct sfârșit	X / Y	Lungime segment	Punct început	X / Y	Punct sfârșit	X / Y	Lungime segment	Punct început	X / Y	Punct sfârșit	X / Y	Lungime segment
610	469.037,502 528.156,235	611	469.039,345 528.153,358	3.417	611	469.039,345 528.153,358	612	469.041,188 528.151,63	2.526	612	469.041,188 528.151,63	613	469.043,065 528.150,471	2.206
613	469.043,065 528.150,471	614	469.045,144 528.149,987	2.135	614	469.045,144 528.149,987	615	469.049,232 528.149,501	4.117	615	469.049,232 528.149,501	616	469.051,104 528.148,809	1.996
616	469.051,104 528.148,809	617	469.053,113 528.147,977	2.174	617	469.053,113 528.147,977	618	469.054,849 528.146,593	2.22	618	469.054,849 528.146,593	619	469.056,232 528.144,861	2.216
619	469.056,232 528.144,861	620	469.057,272 528.143,058	2.081	620	469.057,272 528.143,058	621	469.057,756 528.141,12	1.998	621	469.057,756 528.141,12	622	469.057,826 528.137,518	3.603
622	469.057,826 528.137,518	623	469.062,135 528.136,995	4.341	623	469.062,135 528.136,995	624	469.065,326 528.136,735	3.202	624	469.065,326 528.136,735	625	469.069,82 528.136,8	4.494
625	469.069,82 528.136,8	626	469.074,379 528.137,061	4.566	626	469.074,379 528.137,061	627	469.080,067 528.136,706	5.699	627	469.080,067 528.136,706	628	469.084,721 528.136,27	4.674
628	469.084,721 528.136,27	629	469.085,276 528.141,12	4.882	629	469.085,276 528.141,12	630	469.084,721 528.144,028	2.96	630	469.084,721 528.144,028	631	469.082,782 528.147,909	4.338
631	469.082,782 528.147,909	632	469.080,632 528.152,411	4.989	632	469.080,632 528.152,411	633	469.079,386 528.155,874	3.68	633	469.079,386 528.155,874	634	469.080,355 528.160,446	4.674
634	469.080,355 528.160,446	635	469.082,782 528.162,246	3.022	635	469.082,782 528.162,246	636	469.087,077 528.164,672	4.933	636	469.087,077 528.164,672	637	469.090,378 528.165,779	3.482
637	469.090,378 528.165,779	638	469.094,583 528.170,281	6.16	638	469.094,583 528.170,281	639	469.094,583 528.173,659	3.378	639	469.094,583 528.173,659	640	469.092,557 528.176,959	3.872
640	469.092,557 528.176,959	641	469.091,654 528.179,434	2.635	641	469.091,654 528.179,434	642	469.092,707 528.181,761	2.554	642	469.092,707 528.181,761	643	469.097,06 528.182,436	4.405
643	469.097,06 528.182,436	644	469.102,018 528.184,088	5.226	644	469.102,018 528.184,088	645	469.106,371 528.186,788	5.122	645	469.106,371 528.186,788	646	469.107,274 528.188,987	2.377
646	469.107,274 528.188,987	647	469.106,901 528.194,075	5.102	647	469.106,901 528.194,075	648	469.105,311 528.199,745	5.889	648	469.105,311 528.199,745	649	469.103,562 528.204,62	5.179
649	469.103,562 528.204,62	650	469.101,972 528.208,277	3.988	650	469.101,972 528.208,277	651	469.100,117 528.215,726	7.676	651	469.100,117 528.215,726	652	469.098,894 528.221,237	5.645
652	469.098,894 528.221,237	653	469.099,532 528.230,14	8.926	653	469.099,532 528.230,14	654	469.100,489 528.236,578	6.509	654	469.100,489 528.236,578	655	469.101,073 528.240,818	4.28
655	469.101,073 528.240,818	656	469.100,911 528.244,42	3.606	656	469.100,911 528.244,42	657	469.100,117 528.246,753	2.464	657	469.100,117 528.246,753	658	469.099,002 528.249,402	2.874
658	469.099,002 528.249,402	659	469.097,942 528.251,839	2.658	659	469.097,942 528.251,839	660	469.097,838 528.254,701	2.864	660	469.097,838 528.254,701	661	469.097,996 528.257,813	3.116
661	469.097,996 528.257,813	662	469.099,694 528.264,332	6.737	662	469.099,694 528.264,332	663	469.100,274 528.268,677	4.384	663	469.100,274 528.268,677	664	469.100,009 528.273,341	4.672
664	469.100,009 528.273,341	665	469.099,11 528.277,899	4.646	665	469.099,11 528.277,899	666	469.097,785 528.283,038	5.307	666	469.097,785 528.283,038	667	469.096,881 528.286,959	4.024
667	469.096,881 528.286,959	668	469.096,032 528.293,253	6.351	668	469.096,032 528.293,253	669	469.095,448 528.297,279	4.068	669	469.095,448 528.297,279	670	469.095,606 528.302,474	5.197
670	469.095,606 528.302,474	671	469.095,502 528.307,826	5.353	671	469.095,502 528.307,826	672	469.095,606 528.312,649	4.824	672	469.095,606 528.312,649	673	469.095,606 528.316,516	3.867
673	469.095,606 528.316,516	674	469.095,005 528.323,477	6.987	674	469.095,005 528.323,477	675	469.094,144 528.327,207	3.828	675	469.094,144 528.327,207	676	469.092,71 528.330,251	3.365
676	469.092,71 528.330,251	677	469.090,47 528.333,236	3.732	677	469.090,47 528.333,236	678	469.088,747 528.334,671	2.242	678	469.088,747 528.334,671	679	469.086,506 528.335,416	2.362
679	469.086,506 528.335,416	680	469.084,497 528.335,416	2.009	680	469.084,497 528.335,416	681	469.082,546 528.334,497	2.157	681	469.082,546 528.334,497	682	469.081,167 528.332,546	2.389
682	469.081,167 528.332,546	683	469.080,247 528.330,019	2.689	683	469.080,247 528.330,019	684	469.080,073 528.327,381	2.644	684	469.080,073 528.327,381	685	469.079,787 528.319,574	7.812
685	469.079,787 528.319,574	686	469.079,729 528.314,581	4.993	686	469.079,729 528.314,581	687	469.078,408 528.308,095	6.619	687	469.078,408 528.308,095	688	469.077,505 528.304,128	4.068
688	469.077,505 528.304,128	689	469.075,745 528.300,685	3.867	689	469.075,745 528.300,685	690	469.074,022 528.297,505	3.617	690	469.074,022 528.297,505	691	469.071,491 528.293,11	5.072
691	469.071,491 528.293,11	692	469.067,92 528.287,723	6.463	692	469.067,92 528.287,723	693	469.064,752 528.282,471	6.133	693	469.064,752 528.282,471	694	469.061,857 528.277,824	5.475
694	469.061,857 528.277,824	695	469.058,084 528.271,426	7.428	695	469.058,084 528.271,426	696	469.055,015 528.267,909	4.668	696	469.055,015 528.267,909	697	469.052,478 528.269,203	2.848
697	469.052,478 528.269,203	698	469.049,315 528.270,817	3.551	698	469.049,315 528.270,817	699	469.038,16 528.277,965	13.249	699	469.038,16 528.277,965	700	469.031,011 528.284,265	9.529
700	469.031,011 528.284,265	701	469.030,767 528.295,047	10.785	701	469.030,767 528.295,047	702	469.031,856 528.318,674	23.652	702	469.031,856 528.318,674	703	469.033,062 528.330,134	11.523
703	469.033,062 528.330,134	704	469.034,516 528.344,311	14.251	704	469.034,516 528.344,311	705	469.035,609 528.356,546	12.284	705	469.035,609 528.356,546	706	469.036,289 528.364,844	8.326
706	469.036,289 528.364,844	707	469.036,574 528.371,716	6.878	707	469.036,574 528.371,716	708	469.037,552 528.379,254	7.601	708	469.037,552 528.379,254	709	469.039,408 528.387,289	8.247

Punct început	X / Y	Punct sfârșit	X / Y	Lungime segment	Punct început	X / Y	Punct sfârșit	X / Y	Lungime segment	Punct început	X / Y	Punct sfârșit	X / Y	Lungime segment
709	469.039,408 528.387,289	710	469.041,11 528.393,109	6.064	710	469.041,11 528.393,109	711	469.042,704 528.398,019	5.162	711	469.042,704 528.398,019	712	469.044,345 528.404,347	6.537
712	469.044,345 528.404,347	713	468.911,324 528.386,083	134.269	713	468.911,324 528.386,083	714	468.859,927 528.372,709	53.109	714	468.859,927 528.372,709	715	468.868,494 528.303,698	69.541
715	468.868,494 528.303,698	716	468.861,266 528.258,226	46.043	716	468.861,266 528.258,226	717	468.870,367 528.166,211	92.464	717	468.870,367 528.166,211	718	468.885,358 528.096,13	71.666
718	468.885,358 528.096,13	719	468.885,626 528.085,43	10.703	719	468.885,626 528.085,43	720	468.883,484 528.035,678	49.798	720	468.883,484 528.035,678	721	468.873,312 528.000,37	36.744
721	468.873,312 528.000,37	722	468.820,577 527.931,359	86.853	722	468.820,577 527.931,359	723	468.788,99 527.871,977	67.26	723	468.788,99 527.871,977	724	468.771,322 527.823,295	51.789
724	468.771,322 527.823,295	725	468.755,261 527.786,917	39.766	725	468.755,261 527.786,917	726	468.754,935 527.783,931	3.004	726	468.754,935 527.783,931	727	468.737,744 527.766,307	24.62
727	468.737,744 527.766,307	728	468.722,563 527.757,16	17.724	728	468.722,563 527.757,16	729	468.708,274 527.756,714	14.296	729	468.708,274 527.756,714	730	468.667,642 527.753,59	40.752
730	468.667,642 527.753,59	731	468.652,684 527.753,813	14.96	731	468.652,684 527.753,813	732	468.644,423 527.777,461	25.049	732	468.644,423 527.777,461	1	468.634,533 527.793,337	18.705

** Lungimile segmentelor sunt determinate în planul de proiecție Stereo 70 și sunt rotunjite la 1 milimetru.

*** Distanța dintre puncte este formată din segmente cumulate ce sunt mai mici decât valoarea 1 milimetru.



DATE DESPRE IMOBILUL NR. 2407

Oficiul de Cadastru și Publicitate Imobiliară SIBIU
Biroul de Cadastru și Publicitate Imobiliară Medias

A. Partea I. Descrierea imobilului

TEREN Extravilan

Adresa: Jud. Sibiu

Nr. Crt	Nr cadastral Nr. topografic	Suprafața* (mp)	Observații / Referințe
A1		29.857	Sector cadastral:31 Teren neimprejmuit;

B. Partea II. Proprietari și acte

Inscrieri privitoare la dreptul de proprietate și alte drepturi reale	Referințe
/	
Act Normativ nr. 1705, din 29/11/2006 emis de GUVERNUL ROMÂNIEI;	
B1	A1
Intabulare, drept de PROPRIETATE, dobandit prin Lege, cota actuala 1/1, cota initiala 1/1 1) STATUL ROMÂN, CIF:9999999999999	
Act Administrativ nr. 707, din 20/05/2019 emis de MINISTERUL APELOR ȘI PĂDURILOR (Aviz CTAS nr. 609/13.12.2018 pentru amenajamentul silvic al fondului forestier proprietate publică a statului, administrat de Regia Națională a Pădurilor - ROMSILVA, prin Ocolul Silvic Dumbrăveni, Direcția Silvică Sibiu ;Adeverința nr. 2809/10.07.2024, emisă de Ocolul Silvic Dumbrăveni);	
B2	A1
Intabulare, drept de ADMINISTRARE, dobandit prin Lege, cota actuala 1/1, cota initiala 1/1 1) REGIA NAȚIONALĂ A PĂDURILOR - ROMSILVA, CIF:1590120	

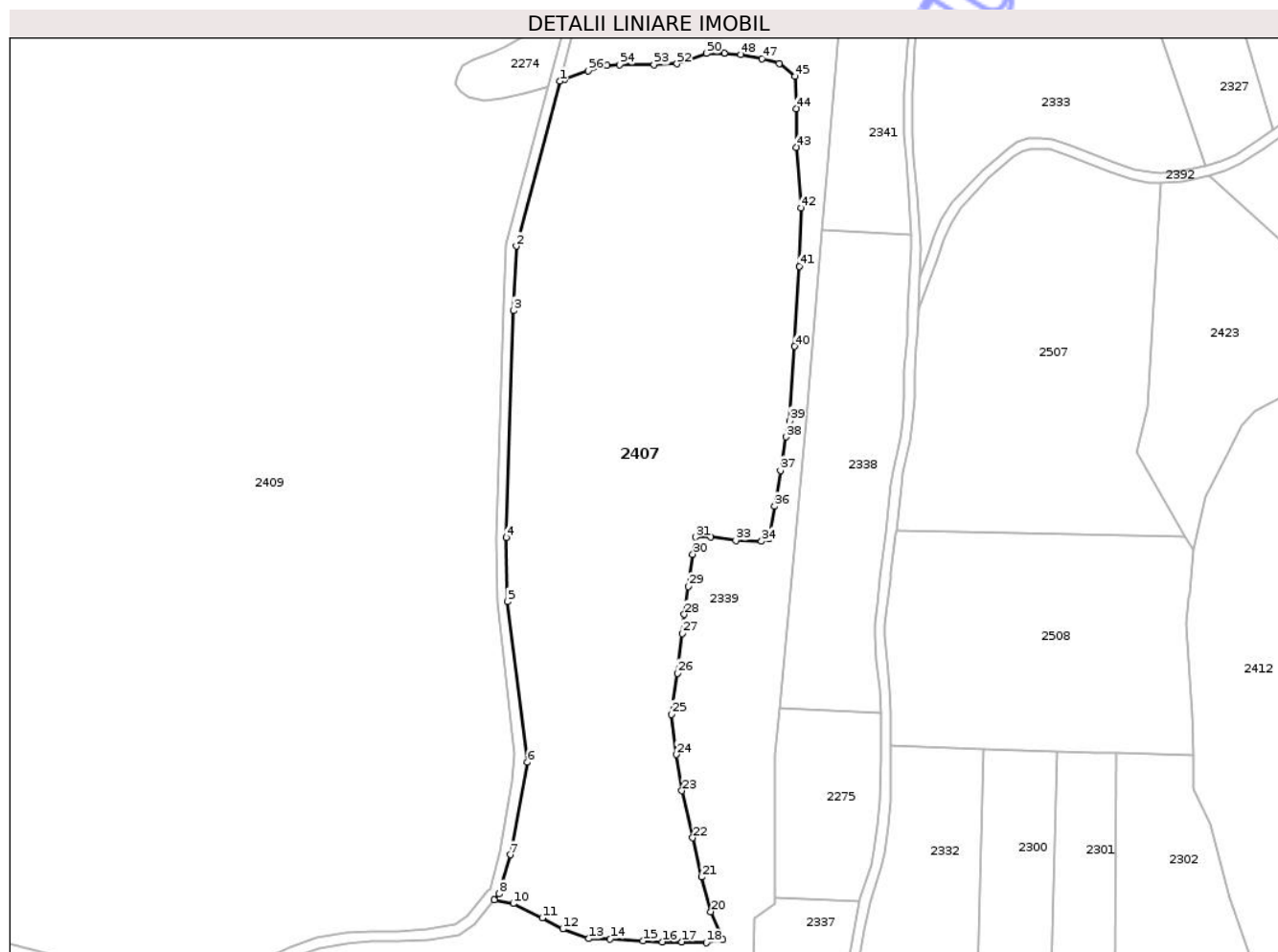
C. Partea III. SARCINI .

Inscrieri privind dezmembramintele dreptului de proprietate, drepturi reale de garanție și sarcini	Referințe
NU SUNT	

Teren

Nr cadastral	Suprafața (mp)*	Observații / Referințe
	29.857	

* Suprafața este determinată în planul de proiecție Stereo 70.



Date referitoare la teren

Crt	Categorie folosință	Intra vilan	Suprafața (mp)	Tarla	Parcelă	Nr. topo	Observații / Referințe
1	padure	NU	29.857	27	484/1/9	-	UP1 UA80 A%,E%

Lungime Segmente

1) Valorile lungimilor segmentelor sunt obținute din proiecție în plan.

Punct început	X / Y	Punct sfârșit	X / Y	Lungime segment	Punct început	X / Y	Punct sfârșit	X / Y	Lungime segment	Punct început	X / Y	Punct sfârșit	X / Y	Lungime segment
1	470.240,917 527.625,557	2	470.223,893 527.561,364	66.41 2	2	470.223,893 527.561,364	3	470.222,712 527.536,328	25.06 4	3	470.222,712 527.536,328	4	470.219,924 527.447,995	88.37 7
4	470.219,924 527.447,995	5	470.220,479 527.423,025	24.97 6	6	470.220,479 527.423,025	6	470.228,268 527.360,563	62.94 6	6	470.228,268 527.360,563	7	470.221,544 527.324,609	36.57 7
7	470.221,544 527.324,609	8	470.217,216 527.309,322	15.88 8	8	470.217,216 527.309,322	9	470.215,308 527.306,972	3.027	9	470.215,308 527.306,972	10	470.222,716 527.305,523	7.548
10	470.222,716 527.305,523	11	470.233,991 527.299,979	12.56 4	11	470.233,991 527.299,979	12	470.242,045 527.295,686	9.127	12	470.242,045 527.295,686	13	470.252,067 527.291,93	10.70 3
13	470.252,067 527.291,93	14	470.260,478 527.291,751	8.413	14	470.260,478 527.291,751	15	470.273,185 527.291,036	12.72 7	15	470.273,185 527.291,036	16	470.280,701 527.290,678	7.525
16	470.280,701 527.290,678	17	470.288,396 527.290,678	7.695	17	470.288,396 527.290,678	18	470.297,882 527.290,321	9.493	18	470.297,882 527.290,321	19	470.304,242 527.291,439	6.458

Punct început	X / Y	Punct sfârșit	X / Y	Lungime segment	Punct început	X / Y	Punct sfârșit	X / Y	Lungime segment	Punct început	X / Y	Punct sfârșit	X / Y	Lungime segment
19	470.304,242 527.291,439	20	470.299,655 527.302,442	11.921	20	470.299,655 527.302,442	21	470.295,984 527.315,89	13.94	21	470.295,984 527.315,89	22	470.292,62 527.331,172	15.648
22	470.292,62 527.331,172	23	470.288,339 527.349,509	18.83	23	470.288,339 527.349,509	24	470.286,198 527.363,569	14.222	24	470.286,198 527.363,569	25	470.284,363 527.379,156	15.695
25	470.284,363 527.379,156	26	470.286,598 527.395,256	16.254	26	470.286,598 527.395,256	27	470.288,464 527.410,674	15.531	27	470.288,464 527.410,674	28	470.289,36 527.418,071	7.451
28	470.289,36 527.418,071	29	470.290,833 527.428,927	10.955	29	470.290,833 527.428,927	30	470.292,674 527.441,526	12.733	30	470.292,674 527.441,526	31	470.293,778 527.448,15	6.715
31	470.293,778 527.448,15	32	470.299,67 527.448,334	5.895	32	470.299,67 527.448,334	33	470.309,427 527.446,862	9.867	33	470.309,427 527.446,862	34	470.319,369 527.446,494	9.949
34	470.319,369 527.446,494	35	470.322,314 527.447,598	3.145	35	470.322,314 527.447,598	36	470.324,523 527.460,109	12.705	36	470.324,523 527.460,109	37	470.326,733 527.474,093	14.158
37	470.326,733 527.474,093	38	470.328,942 527.487,156	13.248	38	470.328,942 527.487,156	39	470.330,415 527.493,412	6.427	39	470.330,415 527.493,412	40	470.332,304 527.522,388	29.038
40	470.332,304 527.522,388	41	470.334,098 527.553,584	31.248	41	470.334,098 527.553,584	42	470.334,816 527.576,173	22.6	42	470.334,816 527.576,173	43	470.333,022 527.599,838	23.733
43	470.333,022 527.599,838	44	470.333,022 527.614,898	15.06	44	470.333,022 527.614,898	45	470.332,437 527.627,431	12.547	45	470.332,437 527.627,431	46	470.326,371 527.632,455	7.876
46	470.326,371 527.632,455	47	470.319,629 527.634,38	7.011	47	470.319,629 527.634,38	48	470.311,373 527.635,893	8.393	48	470.311,373 527.635,893	49	470.304,906 527.636,443	6.49
49	470.304,906 527.636,443	50	470.297,888 527.636,306	7.019	50	470.297,888 527.636,306	51	470.291,146 527.634,106	7.092	51	470.291,146 527.634,106	52	470.286,467 527.632,318	5.009
52	470.286,467 527.632,318	53	470.277,523 527.631,905	8.954	53	470.277,523 527.631,905	54	470.264,115 527.631,904	13.408	54	470.264,115 527.631,904	55	470.259,161 527.631,628	4.962
55	470.259,161 527.631,628	56	470.252,006 527.629,566	7.446	56	470.252,006 527.629,566	57	470.242,787 527.626,403	9.747	57	470.242,787 527.626,403	1	470.240,917 527.625,557	2.052

** Lungimile segmentelor sunt determinate în planul de proiecție Stereo 70 și sunt rotunjite la 1 milimetru.

*** Distanța dintre puncte este formată din segmente cumulate ce sunt mai mici decât valoarea 1 milimetru.

**DATE DESPRE IMOBILUL NR. 2406**

Oficiul de Cadastru și Publicitate Imobiliară SIBIU
Biroul de Cadastru și Publicitate Imobiliară Medias

A. Partea I. Descrierea imobilului

TEREN Extravilan

Adresa: Jud. Sibiu

Nr. Crt	Nr cadastral Nr. topografic	Suprafața* (mp)	Observații / Referințe
A1		94.899	Sector cadastral:31 Teren neimprejmuit;

B. Partea II. Proprietari și acte

Inscrieri privitoare la dreptul de proprietate și alte drepturi reale	Referințe
/	
Act Normativ nr. 1705, din 29/11/2006 emis de GUVERNUL ROMÂNIEI;	
B1	A1
Intabulare, drept de PROPRIETATE, dobandit prin Lege, cota actuala 1/1, cota initiala 1/1 1) STATUL ROMÂN, CIF:9999999999999	
Act Administrativ nr. 707, din 20/05/2019 emis de MINISTERUL APELOR ȘI PĂDURILOR (Aviz CTAS nr. 609/13.12.2018 pentru amenajamentul silvic al fondului forestier proprietate publică a statului, administrat de Regia Națională a Pădurilor - ROMSILVA, prin Ocolul Silvic Dumbrăveni, Direcția Silvică Sibiu ;Adeverința nr. 2809/10.07.2024, emisă de Ocolul Silvic Dumbrăveni);	
B2	A1
Intabulare, drept de ADMINISTRARE, dobandit prin Lege, cota actuala 1/1, cota initiala 1/1 1) REGIA NAȚIONALĂ A PĂDURILOR - ROMSILVA, CIF:1590120	

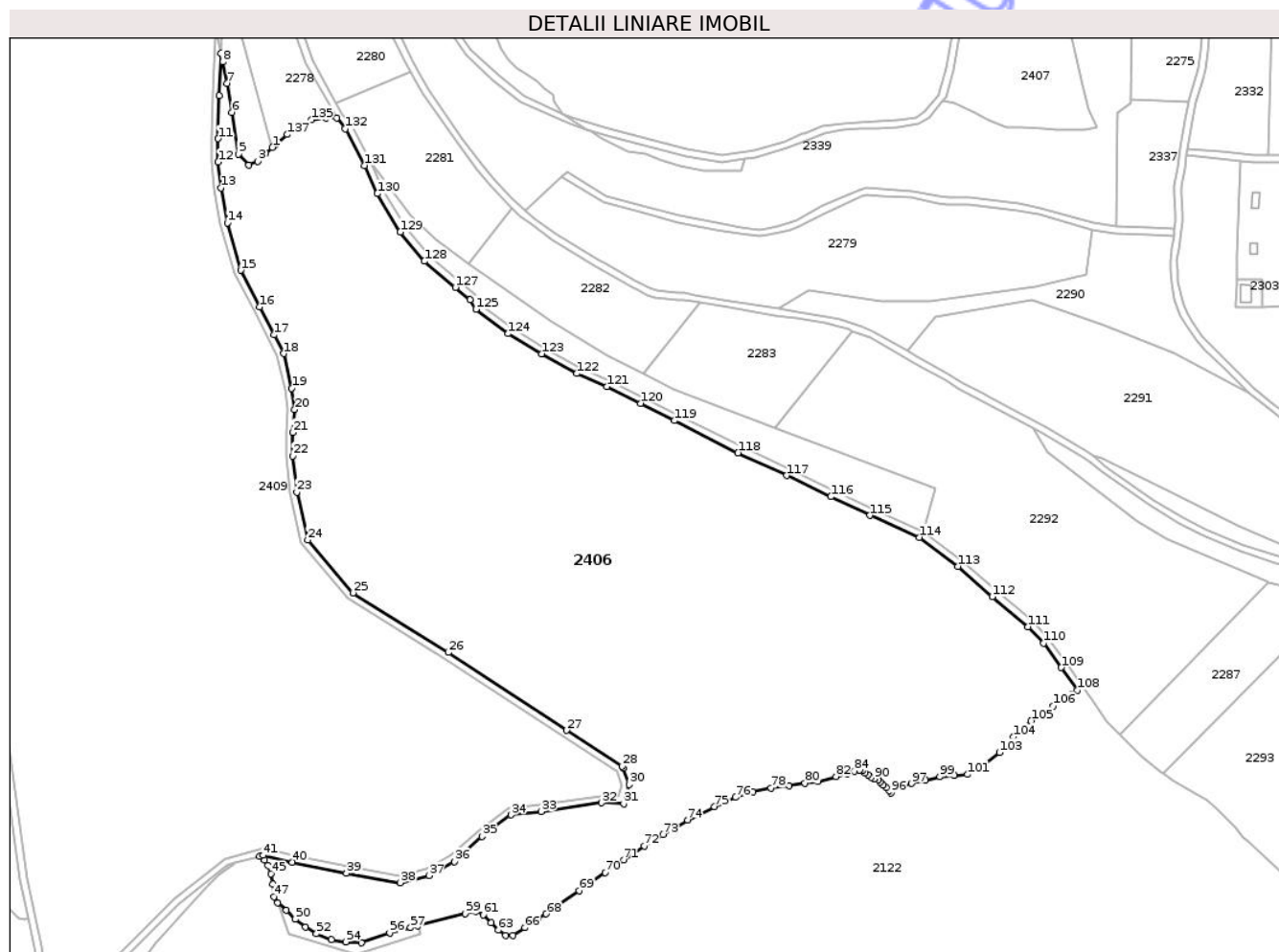
C. Partea III. SARCINI .

Inscrieri privind dezmembramintele dreptului de proprietate, drepturi reale de garanție și sarcini	Referințe
NU SUNT	

Teren

Nr cadastral	Suprafața (mp)*	Observații / Referințe
	94.899	

* Suprafața este determinată în planul de proiecție Stereo 70.



Date referitoare la teren

Crt	Categorie folosință	Intravilan	Suprafața (mp)	Tarla	Parcelă	Nr. topo	Observații / Referințe
1	padure	NU	94.899	27	484/1/16	-	UP1 UA 78A%

Lungime Segmente

1) Valorile lungimilor segmentelor sunt obținute din proiecție în plan.

Punct început	X / Y	Punct sfârșit	X / Y	Lungime segment	Punct început	X / Y	Punct sfârșit	X / Y	Lungime segment	Punct început	X / Y	Punct sfârșit	X / Y	Lungime segment
1	469.828,449 527.280,195	2	469.824,536 527.276,537	5.357	2	469.824,536 527.276,537	3	469.819,848 527.272,187	6.395	3	469.819,848 527.272,187	4	469.814,658 527.270,012	5.627
4	469.814,658 527.270,012	5	469.808,736 527.276,378	8.695	5	469.808,736 527.276,378	6	469.805,079 527.300,433	24.331	6	469.805,079 527.300,433	7	469.802,186 527.317,181	16.996
7	469.802,186 527.317,181	8	469.799,665 527.329,46	12.535	8	469.799,665 527.329,46	9	469.798,79 527.334,504	5.119	9	469.798,79 527.334,504	10	469.797,799 527.310,093	24.431
10	469.797,799 527.310,093	11	469.797,031 527.285,212	24.893	11	469.797,031 527.285,212	12	469.797,028 527.271,67	13.542	12	469.797,028 527.271,67	13	469.798,659 527.256,891	14.869
13	469.798,659 527.256,891	14	469.802,371 527.236,596	20.632	14	469.802,371 527.236,596	15	469.810,122 527.209,194	28.477	15	469.810,122 527.209,194	16	469.820,951 527.188,115	23.698
16	469.820,951 527.188,115	17	469.829,391 527.171,948	18.237	17	469.829,391 527.171,948	18	469.834,773 527.161,19	12.029	18	469.834,773 527.161,19	19	469.839,595 527.141,021	20.737

Punct început	X / Y	Punct sfârșit	X / Y	Lungime segment	Punct început	X / Y	Punct sfârșit	X / Y	Lungime segment	Punct început	X / Y	Punct sfârșit	X / Y	Lungime segment
118	470.097,258 527.103,887	119	470.060,49 527.122,477	41.2	119	470.060,49 527.122,477	120	470.040,952 527.132,406	21.916	120	470.040,952 527.132,406	121	470.021,474 527.142,03	21.726
121	470.021,474 527.142,03	122	470.004,185 527.149,685	18.908	122	470.004,185 527.149,685	123	469.983,832 527.161,058	23.315	123	469.983,832 527.161,058	124	469.964,573 527.172,65	22.479
124	469.964,573 527.172,65	125	469.945,933 527.186,691	23.337	125	469.945,933 527.186,691	126	469.942,431 527.192,159	6.493	126	469.942,431 527.192,159	127	469.934,115 527.199,377	11.012
127	469.934,115 527.199,377	128	469.916,169 527.214,468	23.448	128	469.916,169 527.214,468	129	469.902,163 527.231,31	21.905	129	469.902,163 527.231,31	130	469.888,967 527.253,506	25.822
130	469.888,967 527.253,506	131	469.881,526 527.269,691	17.814	131	469.881,526 527.269,691	132	469.870,365 527.290,907	23.973	132	469.870,365 527.290,907	133	469.865,55 527.297,031	7.79
133	469.865,55 527.297,031	134	469.859,359 527.297,284	6.196	134	469.859,359 527.297,284	135	469.850,82 527.296,113	8.619	135	469.850,82 527.296,113	136	469.844,124 527.292,599	7.562
136	469.844,124 527.292,599	137	469.836,925 527.287,58	8.776	137	469.836,925 527.287,58	138	469.829,726 527.281,389	9.495	138	469.829,726 527.281,389	1	469.828,449 527.280,195	1.748

** Lungimile segmentelor sunt determinate în planul de proiecție Stereo 70 și sunt rotunjite la 1 milimetru.

*** Distanța dintre puncte este formată din segmente cumulate ce sunt mai mici decât valoarea 1 milimetru.

Neutilizabil în Civil



DATE DESPRE IMOBILUL NR. 2408

Oficiul de Cadastru și Publicitate Imobiliară SIBIU
Biroul de Cadastru și Publicitate Imobiliară Medias

A. Partea I. Descrierea imobilului

TEREN Extravilan

Adresa: Jud. Sibiu

Nr. Crt	Nr cadastral Nr. topografic	Suprafața* (mp)	Observații / Referințe
A1		4.856	Sector cadastral:31 Teren neimprejmuit;

B. Partea II. Proprietari și acte

Inscrieri privitoare la dreptul de proprietate și alte drepturi reale	Referințe
/	
Act Normativ nr. 1705, din 29/11/2006 emis de GUVERNUL ROMÂNIEI;	
B1	A1
Intabulare, drept de PROPRIETATE, dobandit prin Lege, cota actuala 1/1, cota initiala 1/1 1) STATUL ROMÂN, CIF:9999999999999	
Act Administrativ nr. 707, din 20/05/2019 emis de MINISTERUL APELOR ȘI PĂDURILOR (Aviz CTAS nr. 609/13.12.2018 pentru amenajamentul silvic al fondului forestier proprietate publică a statului, administrat de Regia Națională a Pădurilor - ROMSILVA, prin Ocolul Silvic Dumbrăveni, Direcția Silvică Sibiu ;Adeverința nr. 2809/10.07.2024, emisă de Ocolul Silvic Dumbrăveni);	
B2	A1
Intabulare, drept de ADMINISTRARE, dobandit prin Lege, cota actuala 1/1, cota initiala 1/1 1) REGIA NAȚIONALĂ A PĂDURILOR - ROMSILVA, CIF:1590120	

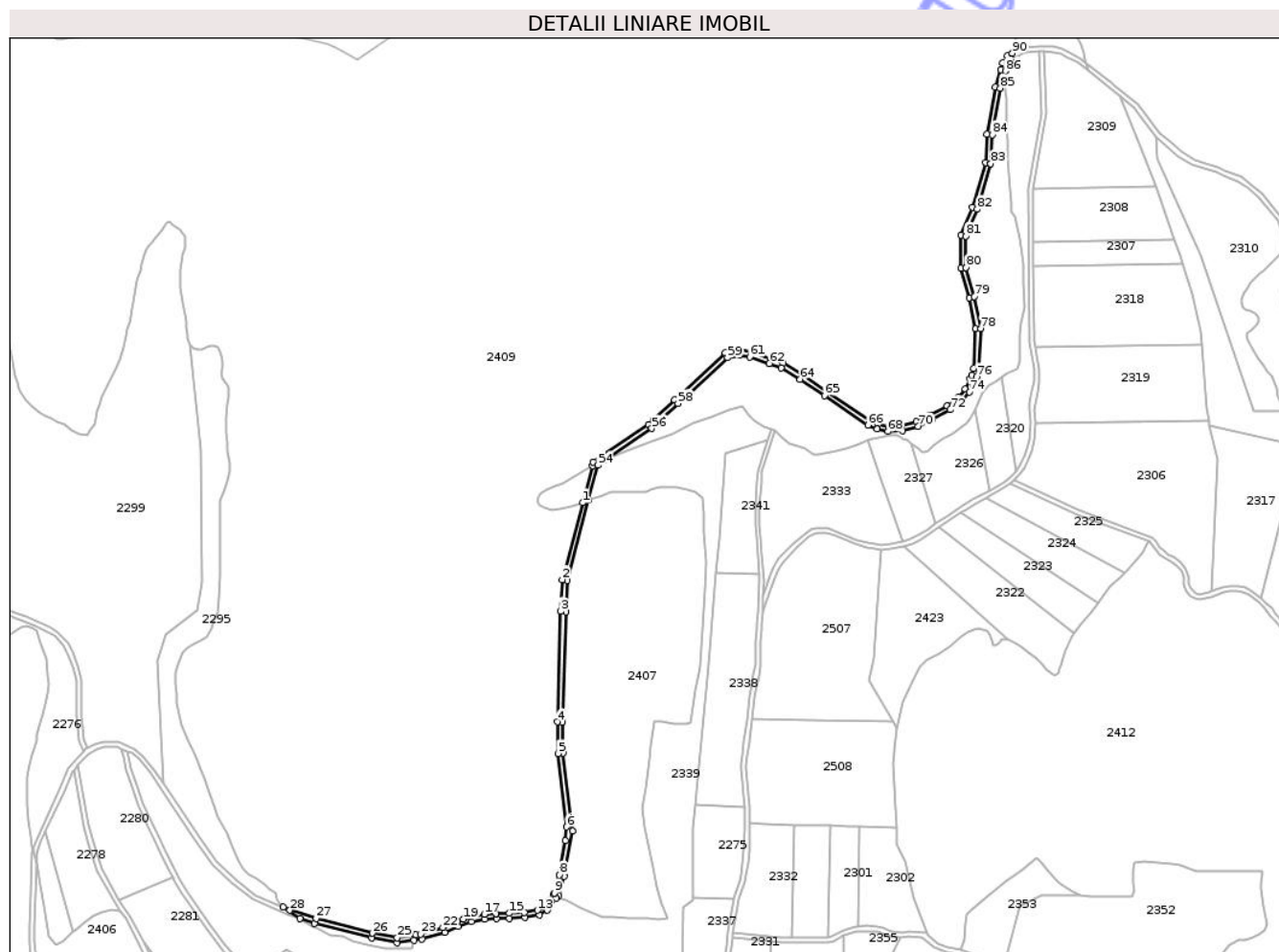
C. Partea III. SARCINI .

Inscrieri privind dezmembramintele dreptului de proprietate, drepturi reale de garanție și sarcini	Referințe
NU SUNT	

Teren

Nr cadastral	Suprafața (mp)*	Observații / Referințe
	4.856	

* Suprafața este determinată în planul de proiecție Stereo 70.



Date referitoare la teren

Crt	Categorie folosință	Intravilan	Suprafața (mp)	Tarla	Parcelă	Nr. topo	Observații / Referințe
1	drum	NU	4.856	27	484/1/14	-	UP1 UA135D%

Lungime Segmente

1) Valorile lungimilor segmentelor sunt obținute din proiecție în plan.

Punct început	X / Y	Punct sfârșit	X / Y	Lungime segment	Punct început	X / Y	Punct sfârșit	X / Y	Lungime segment	Punct început	X / Y	Punct sfârșit	X / Y	Lungime segment
1	470.236,214 527.623,429	2	470.219,917 527.561,978	63.575	2	470.219,917 527.561,978	3	470.218,715 527.536,485	25.521	3	470.218,715 527.536,485	4	470.215,923 527.448,014	88.515
4	470.215,923 527.448,014	5	470.216,482 527.422,851	25.169	5	470.216,482 527.422,851	6	470.223,298 527.363,966	59.278	6	470.223,298 527.363,966	7	470.222,245 527.353,118	10.899
7	470.222,245 527.353,118	8	470.217,677 527.325,633	27.862	8	470.217,677 527.325,633	9	470.213,591 527.311,204	14.996	9	470.213,591 527.311,204	10	470.213,0 527.310,474	0.939
10	470.213,0 527.310,474	11	470.209,247 527.305,851	5.955	11	470.209,247 527.305,851	12	470.205,002 527.300,622	6.735	12	470.205,002 527.300,622	13	470.200,056 527.297,332	5.94
13	470.200,056 527.297,332	14	470.189,494 527.295,626	10.699	14	470.189,494 527.295,626	15	470.177,488 527.294,938	12.026	15	470.177,488 527.294,938	16	470.166,943 527.294,826	10.546
16	470.166,943 527.294,826	17	470.157,448 527.294,155	9.519	17	470.157,448 527.294,155	18	470.145,975 527.292,205	11.638	18	470.145,975 527.292,205	19	470.140,896 527.290,269	5.435

Punct început	X / Y	Punct sfârșit	X / Y	Lungime segment	Punct început	X / Y	Punct sfârșit	X / Y	Lungime segment	Punct început	X / Y	Punct sfârșit	X / Y	Lungime segment
19	470.140,896 527.290,269	20	470.136,016 527.288,409	5.222	20	470.136,016 527.288,409	21	470.134,91 527.287,987	1.184	21	470.134,91 527.287,987	22	470.124,316 527.283,508	11.50 2
22	470.124,316 527.283,508	23	470.106,664 527.278,215	18.42 8	23	470.106,664 527.278,215	24	470.102,814 527.277,64	3.893	24	470.102,814 527.277,64	25	470.087,677 527.275,379	15.30 5
25	470.087,677 527.275,379	26	470.068,022 527.278,993	19.98 4	26	470.068,022 527.278,993	27	470.022,746 527.290,757	46.77 9	27	470.022,746 527.290,757	28	470.001,856 527.297,277	21.88 4
28	470.001,856 527.297,277	29	469.996,329 527.299,714	6.04	29	469.996,329 527.299,714	30	470.009,696 527.290,64	16.15 6	30	470.009,696 527.290,64	31	470.021,647 527.286,91	12.52
31	470.021,647 527.286,91	32	470.067,156 527.275,086	47.02	32	470.067,156 527.275,086	33	470.087,608 527.271,325	20.79 5	33	470.087,608 527.271,325	34	470.101,017 527.273,327	13.55 8
34	470.101,017 527.273,327	35	470.107,539 527.274,301	6.594	35	470.107,539 527.274,301	36	470.125,673 527.279,739	18.93 2	36	470.125,673 527.279,739	37	470.136,401 527.284,275	11.64 8
37	470.136,401 527.284,275	38	470.147,032 527.288,327	11.37 7	38	470.147,032 527.288,327	39	470.157,925 527.290,178	11.04 9	39	470.157,925 527.290,178	40	470.167,106 527.290,827	9.204
40	470.167,106 527.290,827	41	470.177,623 527.290,939	10.51 8	41	470.177,623 527.290,939	42	470.189,929 527.291,645	12.32 6	42	470.189,929 527.291,645	43	470.201,55 527.293,522	11.77 2
43	470.201,55 527.293,522	44	470.207,724 527.297,629	7.415	44	470.207,724 527.297,629	45	470.215,308 527.306,972	12.03 4	45	470.215,308 527.306,972	46	470.217,216 527.309,322	3.027
46	470.217,216 527.309,322	47	470.221,544 527.324,609	15.88 8	47	470.221,544 527.324,609	48	470.228,268 527.360,563	36.57 7	48	470.228,268 527.360,563	49	470.220,479 527.423,025	62.94 6
49	470.220,479 527.423,025	50	470.219,924 527.447,995	24.97 6	50	470.219,924 527.447,995	51	470.222,712 527.536,328	88.37 7	51	470.222,712 527.536,328	52	470.223,893 527.561,364	25.06 4
52	470.223,893 527.561,364	53	470.240,917 527.625,557	66.41 2	53	470.240,917 527.625,557	54	470.248,313 527.653,446	28.85 3	54	470.248,313 527.653,446	55	470.255,053 527.658,043	8.158
55	470.255,053 527.658,043	56	470.291,57 527.682,949	44.20 2	56	470.291,57 527.682,949	57	470.295,631 527.686,878	5.651	57	470.295,631 527.686,878	58	470.312,585 527.703,002	23.39 7
58	470.312,585 527.703,002	59	470.352,285 527.739,607	54.0	59	470.352,285 527.739,607	60	470.361,941 527.741,752	9.891	60	470.361,941 527.741,752	61	470.370,006 527.740,096	8.233
61	470.370,006 527.740,096	62	470.385,886 527.734,844	16.72 6	62	470.385,886 527.734,844	63	470.395,102 527.731,505	9.802	63	470.395,102 527.731,505	64	470.410,477 527.722,31	17.91 5
64	470.410,477 527.722,31	65	470.429,863 527.709,276	23.36	65	470.429,863 527.709,276	66	470.464,718 527.685,598	42.13 7	66	470.464,718 527.685,598	67	470.472,013 527.682,508	7.922
67	470.472,013 527.682,508	68	470.480,821 527.680,524	9.029	68	470.480,821 527.680,524	69	470.492,258 527.681,139	11.45 4	69	470.492,258 527.681,139	70	470.505,005 527.684,536	13.19 2
70	470.505,005 527.684,536	71	470.516,302 527.689,941	12.52 3	71	470.516,302 527.689,941	72	470.530,381 527.697,812	16.13	72	470.530,381 527.697,812	73	470.539,702 527.704,95	11.74
73	470.539,702 527.704,95	74	470.546,195 527.711,992	9.579	74	470.546,195 527.711,992	75	470.549,278 527.718,649	7.336	75	470.549,278 527.718,649	76	470.551,842 527.724,186	6.102
76	470.551,842 527.724,186	77	470.553,601 527.730,321	6.382	77	470.553,601 527.730,321	78	470.554,944 527.762,906	32.61 3	78	470.554,944 527.762,906	79	470.549,779 527.788,524	26.13 3
79	470.549,779 527.788,524	80	470.543,218 527.811,755	24.14	80	470.543,218 527.811,755	81	470.543,044 527.836,939	25.18 5	81	470.543,044 527.836,939	82	470.552,217 527.858,306	23.25 3
82	470.552,217 527.858,306	83	470.563,096 527.894,741	38.02 4	83	470.563,096 527.894,741	84	470.564,237 527.917,974	23.26 1	84	470.564,237 527.917,974	85	470.570,813 527.955,159	37.76 2
85	470.570,813 527.955,159	86	470.574,822 527.968,973	14.38 4	86	470.574,822 527.968,973	87	470.576,157 527.973,644	4.858	87	470.576,157 527.973,644	88	470.578,384 527.976,983	4.014
88	470.578,384 527.976,983	89	470.579,227 527.978,247	1.519	89	470.579,227 527.978,247	90	470.580,336 527.983,202	5.078	90	470.580,336 527.983,202	91	470.576,513 527.981,386	4.232
91	470.576,513 527.981,386	92	470.572,483 527.975,344	7.263	92	470.572,483 527.975,344	93	470.570,978 527.970,08	5.475	93	470.570,978 527.970,08	94	470.566,912 527.956,068	14.59
94	470.566,912 527.956,068	95	470.560,254 527.918,422	38.23	95	470.560,254 527.918,422	96	470.559,125 527.895,421	23.02 9	96	470.559,125 527.895,421	97	470.548,45 527.859,672	37.30 9
97	470.548,45 527.859,672	98	470.539,039 527.837,748	23.85 9	98	470.539,039 527.837,748	99	470.539,222 527.811,188	26.56 1	99	470.539,222 527.811,188	100	470.545,888 527.787,583	24.52 8
100	470.545,888 527.787,583	101	470.550,927 527.762,588	25.49 8	101	470.550,927 527.762,588	102	470.549,624 527.730,963	31.65 2	102	470.549,624 527.730,963	103	470.548,082 527.725,586	5.594
103	470.548,082 527.725,586	104	470.546,676 527.722,55	3.346	104	470.546,676 527.722,55	105	470.542,829 527.714,242	9.155	105	470.542,829 527.714,242	106	470.536,995 527.707,915	8.606
106	470.536,995 527.707,915	107	470.528,178 527.701,163	11.10 5	107	470.528,178 527.701,163	108	470.514,461 527.693,495	15.71 5	108	470.514,461 527.693,495	109	470.503,615 527.688,305	12.02 4
109	470.503,615 527.688,305	110	470.491,629 527.685,111	12.40 4	110	470.491,629 527.685,111	111	470.481,159 527.684,548	10.48 5	111	470.481,159 527.684,548	112	470.473,242 527.686,331	8.115
112	470.473,242 527.686,331	113	470.466,64 527.689,127	7.17	113	470.466,64 527.689,127	114	470.432,102 527.712,59	41.75 4	114	470.432,102 527.712,59	115	470.412,621 527.725,689	23.47 5
115	470.412,621 527.725,689	116	470.396,825 527.735,135	18.40 5	116	470.396,825 527.735,135	117	470.387,196 527.738,624	10.24 2	117	470.387,196 527.738,624	118	470.371,04 527.743,967	17.01 7

Punct început	X / Y	Punct sfârșit	X / Y	Lungime segment	Punct început	X / Y	Punct sfârșit	X / Y	Lungime segment	Punct început	X / Y	Punct sfârșit	X / Y	Lungime segment
118	470.371,04 527.743,967	119	470.361,909 527.745,842	9.322	119	470.361,909 527.745,842	120	470.350,365 527.743,278	11.825	120	470.350,365 527.743,278	121	470.309,851 527.705,922	55.108
121	470.309,851 527.705,922	122	470.292,874 527.689,777	23.428	122	470.292,874 527.689,777	123	470.288,97 527.686,018	5.42	123	470.288,97 527.686,018	124	470.244,829 527.655,911	53.431
124	470.244,829 527.655,911	125	470.244,078 527.653,08	2.929	125	470.244,078 527.653,08	1	470.236,214 527.623,429	30.676					

** Lungimile segmentelor sunt determinate în planul de proiecție Stereo 70 și sunt rotunjite la 1 milimetru.

*** Distanța dintre puncte este formată din segmente cumulate ce sunt mai mici decât valoarea 1 milimetru.

Neutilizabil în Circuitul Civil



DATE DESPRE IMOBILUL NR. 2409

Oficiul de Cadastru și Publicitate Imobiliară SIBIU
Biroul de Cadastru și Publicitate Imobiliară Medias

A. Partea I. Descrierea imobilului

TEREN Extravilan

Adresa: Jud. Sibiu

Nr. Crt	Nr cadastral Nr. topografic	Suprafața* (mp)	Observații / Referințe
A1		1.124.386	Sector cadastral:31 Teren neimprejmuit;

B. Partea II. Proprietari și acte

Inscrieri privitoare la dreptul de proprietate și alte drepturi reale	Referințe
/	
Act Normativ nr. 1705, din 29/11/2006 emis de GUVERNUL ROMÂNIEI;	
B1	A1
Intabulare, drept de PROPRIETATE, dobandit prin Lege, cota actuala 1/1, cota initiala 1/1 1) STATUL ROMÂN, CIF:9999999999999, DOMENIUL PUBLIC	
Act Administrativ nr. 707, din 20/05/2019 emis de MINISTERUL APELOR ȘI PĂDURILOR (Aviz CTAS nr. 609/13.12.2018 pentru amenajamentul silvic al fondului forestier proprietate publică a statului, administrat de Regia Națională a Pădurilor - ROMSILVA, prin Ocolul Silvic Dumbrăveni, Direcția Silvică Sibiu ;Adeverința nr. 2809/10.07.2024, emisă de Ocolul Silvic Dumbrăveni);	
B2	A1
Intabulare, drept de ADMINISTRARE, dobandit prin Lege, cota actuala 1/1, cota initiala 1/1 1) REGIA NAȚIONALĂ A PĂDURILOR - ROMSILVA, CIF:1590120	

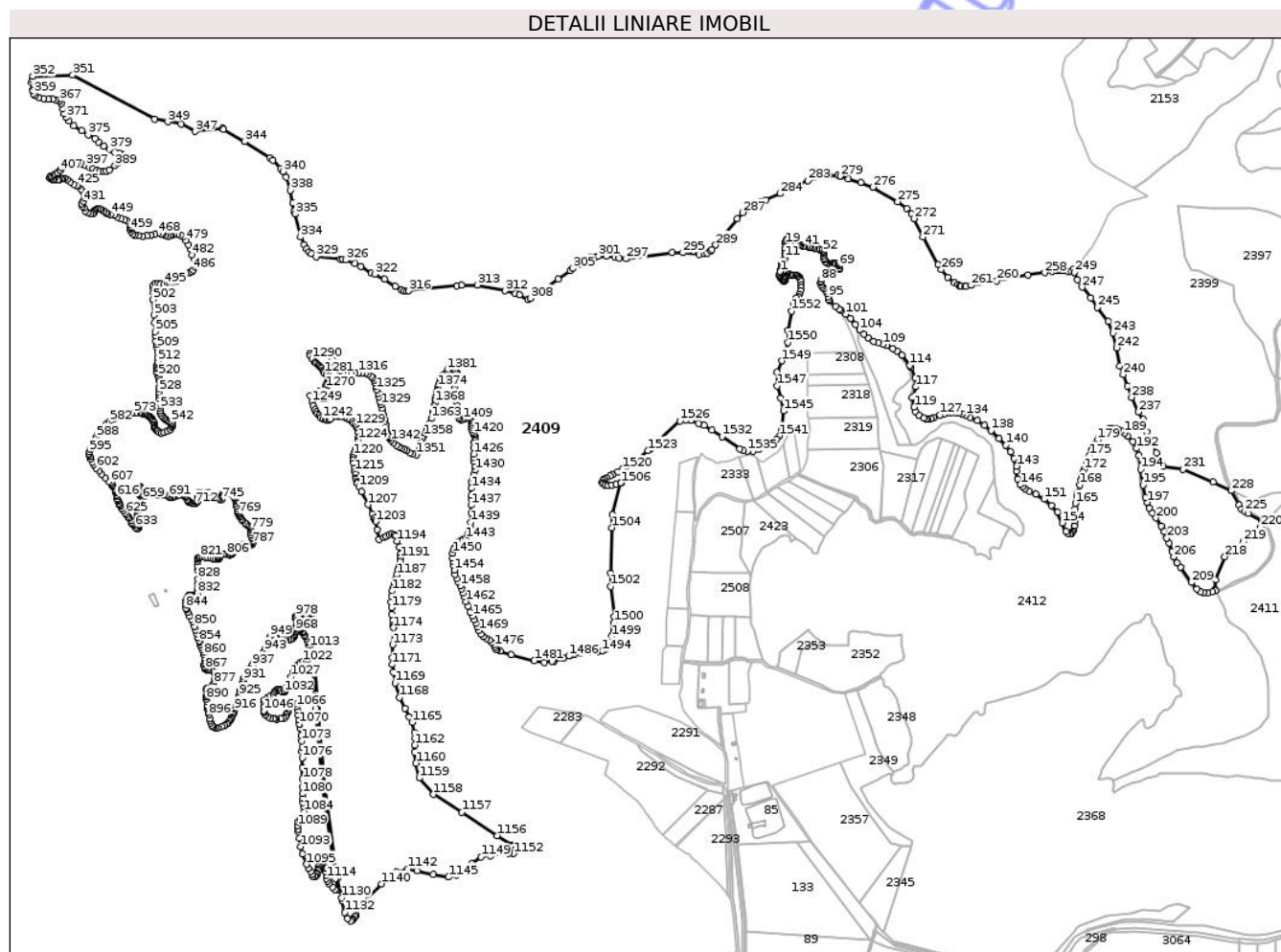
C. Partea III. SARCINI .

Inscrieri privind dezmembramintele dreptului de proprietate, drepturi reale de garanție și sarcini	Referințe
NU SUNT	

Teren

Nr cadastral	Suprafața (mp)*	Observații / Referințe
	1.124.386	

* Suprafața este determinată în planul de proiecție Stereo 70.



Date referitoare la teren

Crt	Categorie folosință	Intravilan	Suprafața (mp)	Tarla	Parcelă	Nr. topo	Observații / Referințe
1	padure	NU	26.487	27	484/1/1	-	UP1 UA 77%
2	padure	NU	115.813	27	484/1/1	-	UP1 UA83C%
3	padure	NU	158.112	27	484/1/1	-	UP1 UA81A%,B,C%,F%
4	padure	NU	201.938	27	484/1/1	-	UP1 UA80 A%,B,C,D,E%
5	padure	NU	115.858	27	484/1/1	-	UP1 UA79 A%,B,C
6	padure	NU	174.193	27	484/1/1	-	UP1 UA78 A%,B%,C,D
7	padure	NU	331.985	27	484/1/1	-	UP1 UA 75 A,B,C,D,E,F

Lungime Segmente

1) Valorile lungimilor segmentelor sunt obținute din proiecție în plan.

Punct început	X / Y	Punct sfârșit	X / Y	Lungime segment	Punct început	X / Y	Punct sfârșit	X / Y	Lungime segment	Punct început	X / Y	Punct sfârșit	X / Y	Lungime segment
1	470.544,764 528.032,944	2	470.545,953 528.035,056	2.424	2	470.545,953 528.035,056	3	470.546,603 528.037,816	2.836	3	470.546,603 528.037,816	4	470.547,477 528.040,782	3.092

Punct început	X / Y	Punct sfârșit	X / Y	Lungime segment	Punct început	X / Y	Punct sfârșit	X / Y	Lungime segment	Punct început	X / Y	Punct sfârșit	X / Y	Lungime segment
4	470.547,477 528.040,782	5	470.547,424 528.043,868	3.086	5	470.547,424 528.043,868	6	470.548,128 528.047,386	3.588	6	470.548,128 528.047,386	7	470.549,262 528.050,307	3.133
7	470.549,262 528.050,307	8	470.550,455 528.052,092	2.147	8	470.550,455 528.052,092	9	470.551,81 528.054,149	2.463	9	470.551,81 528.054,149	10	470.552,891 528.056,856	2.915
10	470.552,891 528.056,856	11	470.553,541 528.059,452	2.676	11	470.553,541 528.059,452	12	470.553,819 528.062,508	3.069	12	470.553,819 528.062,508	13	470.553,603 528.068,516	6.012
13	470.553,603 528.068,516	14	470.553,765 528.074,902	6.388	14	470.553,765 528.074,902	15	470.554,361 528.077,661	2.823	15	470.554,361 528.077,661	16	470.555,604 528.079,285	2.045
16	470.555,604 528.079,285	17	470.555,823 528.081,287	2.014	17	470.555,823 528.081,287	18	470.555,716 528.083,94	2.655	18	470.555,716 528.083,94	19	470.555,227 528.086,645	2.749
19	470.555,227 528.086,645	20	470.555,065 528.088,377	1.74	20	470.555,065 528.088,377	21	470.555,389 528.089,676	1.339	21	470.555,389 528.089,676	22	470.556,039 528.091,353	1.799
22	470.556,039 528.091,353	23	470.556,582 528.092,761	1.509	23	470.556,582 528.092,761	24	470.557,77 528.094,221	1.882	24	470.557,77 528.094,221	25	470.558,528 528.095,087	1.151
25	470.558,528 528.095,087	26	470.559,56 528.095,953	1.347	26	470.559,56 528.095,953	27	470.561,453 528.097,036	2.181	27	470.561,453 528.097,036	28	470.563,242 528.098,227	2.149
28	470.563,242 528.098,227	29	470.564,704 528.098,874	1.599	29	470.564,704 528.098,874	30	470.566,705 528.099,416	2.073	30	470.566,705 528.099,416	31	470.568,655 528.098,929	2.01
31	470.568,655 528.098,929	32	470.569,956 528.097,794	1.727	32	470.569,956 528.097,794	33	470.571,633 528.095,79	2.613	33	470.571,633 528.095,79	34	470.572,773 528.093,247	2.787
34	470.572,773 528.093,247	35	470.574,935 528.090,542	3.463	35	470.574,935 528.090,542	36	470.577,213 528.088,43	3.106	36	470.577,213 528.088,43	37	470.579,648 528.086,428	3.152
37	470.579,648 528.086,428	38	470.582,519 528.084,48	3.469	38	470.582,519 528.084,48	39	470.585,443 528.083,019	3.269	39	470.585,443 528.083,019	40	470.588,69 528.081,72	3.497
40	470.588,69 528.081,72	41	470.591,83 528.080,962	3.23	41	470.591,83 528.080,962	42	470.596,684 528.080,843	4.855	42	470.596,684 528.080,843	43	470.600,255 528.080,194	3.629
43	470.600,255 528.080,194	44	470.603,614 528.079,707	3.394	44	470.603,614 528.079,707	45	470.607,188 528.078,678	3.719	45	470.607,188 528.078,678	46	470.611,467 528.077,867	4.355
46	470.611,467 528.077,867	47	470.615,526 528.076,784	4.201	47	470.615,526 528.076,784	48	470.619,101 528.076,621	3.579	48	470.619,101 528.076,621	49	470.621,374 528.075,865	2.395
49	470.621,374 528.075,865	50	470.624,137 528.074,783	2.967	50	470.624,137 528.074,783	51	470.625,869 528.073,104	2.412	51	470.625,869 528.073,104	52	470.627,654 528.071,102	2.682
52	470.627,654 528.071,102	53	470.628,308 528.068,644	2.544	53	470.628,308 528.068,644	54	470.629,178 528.063,61	5.109	54	470.629,178 528.063,61	55	470.630,098 528.058,036	5.649
55	470.630,098 528.058,036	56	470.630,64 528.054,951	3.132	56	470.630,64 528.054,951	57	470.632,264 528.051,703	3.631	57	470.632,264 528.051,703	58	470.634,211 528.049,757	2.753
58	470.634,211 528.049,757	59	470.636,323 528.048,402	2.509	59	470.636,323 528.048,402	60	470.639,628 528.047,808	3.358	60	470.639,628 528.047,808	61	470.641,902 528.047,375	2.315
61	470.641,902 528.047,375	62	470.645,096 528.047,645	3.205	62	470.645,096 528.047,645	63	470.647,208 528.048,836	2.425	63	470.647,208 528.048,836	64	470.649,698 528.049,865	2.694
64	470.649,698 528.049,865	65	470.652,841 528.049,54	3.16	65	470.652,841 528.049,54	66	470.655,277 528.047,97	2.898	66	470.655,277 528.047,97	67	470.656,739 528.046,617	1.992
67	470.656,739 528.046,617	68	470.657,766 528.044,777	2.107	68	470.657,766 528.044,777	69	470.658,52 528.043,311	1.649	69	470.658,52 528.043,311	70	470.659,438 528.039,345	4.071
70	470.659,438 528.039,345	71	470.658,634 528.037,088	2.396	71	470.658,634 528.037,088	72	470.656,016 528.036,36	2.717	72	470.656,016 528.036,36	73	470.653,1 528.036,65	2.93
73	470.653,1 528.036,65	74	470.650,772 528.037,451	2.462	74	470.650,772 528.037,451	75	470.647,202 528.038,034	3.617	75	470.647,202 528.038,034	76	470.644,944 528.038,979	2.448
76	470.644,944 528.038,979	77	470.642,472 528.040,073	2.703	77	470.642,472 528.040,073	78	470.640,504 528.040,435	2.001	78	470.640,504 528.040,435	79	470.638,611 528.040,145	1.915
79	470.638,611 528.040,145	80	470.637,518 528.038,907	1.651	80	470.637,518 528.038,907	81	470.636,938 528.036,941	2.05	81	470.636,938 528.036,941	82	470.636,789 528.033,377	3.567
82	470.636,789 528.033,377	83	470.636,676 528.031,742	1.639	83	470.636,676 528.031,742	84	470.636,574 528.030,248	1.497	84	470.636,574 528.030,248	85	470.634,826 528.027,845	2.972
85	470.634,826 528.027,845	86	470.633,223 528.025,663	2.708	86	470.633,223 528.025,663	87	470.625,287 528.017,773	11.19 1	87	470.625,287 528.017,773	88	470.623,758 528.014,79	3.352
88	470.623,758 528.014,79	89	470.623,394 528.010,786	4.021	89	470.623,394 528.010,786	90	470.624,487 528.006,348	4.571	90	470.624,487 528.006,348	91	470.626,815 528.002,854	4.199
91	470.626,815 528.002,854	92	470.629,437 527.999,652	4.139	92	470.629,437 527.999,652	93	470.633,078 527.995,141	5.797	93	470.633,078 527.995,141	94	470.635,919 527.989,756	6.088
94	470.635,919 527.989,756	95	470.637,597 527.983,678	6.305	95	470.637,597 527.983,678	96	470.638,761 527.978,22	5.581	96	470.638,761 527.978,22	97	470.639,862 527.975,406	3.022
97	470.639,862 527.975,406	98	470.651,623 527.965,944	15.09 5	98	470.651,623 527.965,944	99	470.659,425 527.959,667	10.01 4	99	470.659,425 527.959,667	100	470.662,966 527.956,823	4.542
100	470.662,966 527.956,823	101	470.671,484 527.949,979	10.92 7	101	470.671,484 527.949,979	102	470.681,175 527.942,448	12.27 3	102	470.681,175 527.942,448	103	470.690,146 527.930,472	14.96 3

Punct început	X / Y	Punct sfârșit	X / Y	Lungime segment	Punct început	X / Y	Punct sfârșit	X / Y	Lungime segment	Punct început	X / Y	Punct sfârșit	X / Y	Lungime segment
103	470.690,146 527.930,472	104	470.698,48 527.919,347	13.9	104	470.698,48 527.919,347	105	470.707,208 527.911,903	11.47 1	105	470.707,208 527.911,903	106	470.715,734 527.904,198	11.49 2
106	470.715,734 527.904,198	107	470.725,969 527.897,858	12.04	107	470.725,969 527.897,858	108	470.735,436 527.894,742	9.967	108	470.735,436 527.894,742	109	470.744,854 527.891,763	9.878
109	470.744,854 527.891,763	110	470.750,98 527.889,242	6.624	110	470.750,98 527.889,242	111	470.763,622 527.883,827	13.75 3	111	470.763,622 527.883,827	112	470.771,069 527.878,459	9.18
112	470.771,069 527.878,459	113	470.780,269 527.870,957	11.87 1	113	470.780,269 527.870,957	114	470.796,213 527.851,251	25.34 8	114	470.796,213 527.851,251	115	470.798,134 527.846,777	4.869
115	470.798,134 527.846,777	116	470.806,523 527.827,246	21.25 6	116	470.806,523 527.827,246	117	470.807,385 527.809,408	17.85 9	117	470.807,385 527.809,408	118	470.800,325 527.789,153	21.45
118	470.800,325 527.789,153	119	470.804,106 527.770,208	19.31 9	119	470.804,106 527.770,208	120	470.806,749 527.762,212	8.421	120	470.806,749 527.762,212	121	470.813,594 527.754,893	10.02 1
121	470.813,594 527.754,893	122	470.822,835 527.748,736	11.10 4	122	470.822,835 527.748,736	123	470.827,08 527.747,144	4.534	123	470.827,08 527.747,144	124	470.831,345 527.746,936	4.27
124	470.831,345 527.746,936	125	470.836,187 527.748,146	4.991	125	470.836,187 527.748,146	126	470.842,971 527.750,601	7.215	126	470.842,971 527.750,601	127	470.854,636 527.755,003	12.46 8
127	470.854,636 527.755,003	128	470.862,143 527.757,544	7.925	128	470.862,143 527.757,544	129	470.869,51 527.759,147	7.539	129	470.869,51 527.759,147	130	470.875,945 527.760,013	6.493
130	470.875,945 527.760,013	131	470.884,438 527.759,643	8.501	131	470.884,438 527.759,643	132	470.890,604 527.758,657	6.244	132	470.890,604 527.758,657	133	470.897,194 527.756,828	6.839
133	470.897,194 527.756,828	134	470.904,144 527.754,391	7.365	134	470.904,144 527.754,391	135	470.912,412 527.750,318	9.217	135	470.912,412 527.750,318	136	470.926,936 527.743,934	15.86 5
136	470.926,936 527.743,934	137	470.940,728 527.735,108	16.37 4	137	470.940,728 527.735,108	138	470.953,369 527.724,38	16.58	138	470.953,369 527.724,38	139	470.969,002 527.709,472	21.60 2
139	470.969,002 527.709,472	140	470.981,938 527.696,303	18.46	140	470.981,938 527.696,303	141	470.991,548 527.684,0	15.61 1	141	470.991,548 527.684,0	142	470.997,82 527.670,826	14.59 1
142	470.997,82 527.670,826	143	471.003,096 527.655,924	15.80 8	143	471.003,096 527.655,924	144	471.003,176 527.645,811	10.11 3	144	471.003,176 527.645,811	145	471.005,42 527.630,472	15.50 2
145	471.005,42 527.630,472	146	471.010,114 527.620,032	11.44 7	146	471.010,114 527.620,032	147	471.013,905 527.615,769	5.705	147	471.013,905 527.615,769	148	471.019,018 527.612,413	6.116
148	471.019,018 527.612,413	149	471.027,629 527.607,337	9.996	149	471.027,629 527.607,337	150	471.039,987 527.601,161	13.81 5	150	471.039,987 527.601,161	151	471.055,935 527.591,86	18.46 2
151	471.055,935 527.591,86	152	471.070,114 527.579,735	18.65 6	152	471.070,114 527.579,735	153	471.081,859 527.566,091	18.00 3	153	471.081,859 527.566,091	154	471.091,319 527.546,096	22.12
154	471.091,319 527.546,096	155	471.098,7 527.528,711	18.88 7	155	471.098,7 527.528,711	156	471.102,134 527.525,342	4.811	156	471.102,134 527.525,342	157	471.106,095 527.524,294	4.097
157	471.106,095 527.524,294	158	471.108,133 527.525,002	2.157	158	471.108,133 527.525,002	159	471.108,472 527.525,12	0.359	159	471.108,472 527.525,12	160	471.110,678 527.527,503	3.247
160	471.110,678 527.527,503	161	471.112,282 527.530,91	3.766	161	471.112,282 527.530,91	162	471.115,087 527.539,393	8.935	162	471.115,087 527.539,393	163	471.116,247 527.548,642	9.321
163	471.116,247 527.548,642	164	471.116,25 527.572,151	23.50 9	164	471.116,25 527.572,151	165	471.117,156 527.583,689	11.57 4	165	471.117,156 527.583,689	166	471.119,196 527.597,11	13.57 5
166	471.119,196 527.597,11	167	471.120,861 527.604,599	7.672	167	471.120,861 527.604,599	168	471.125,115 527.619,74	15.72 7	168	471.125,115 527.619,74	169	471.127,287 527.628,187	8.722
169	471.127,287 527.628,187	170	471.129,74 527.637,177	9.319	170	471.129,74 527.637,177	171	471.131,333 527.643,847	6.858	171	471.131,333 527.643,847	172	471.133,619 527.649,406	6.011
172	471.133,619 527.649,406	173	471.137,924 527.660,506	11.90 6	173	471.137,924 527.660,506	174	471.140,696 527.667,741	7.748	174	471.140,696 527.667,741	175	471.144,282 527.676,651	9.605
175	471.144,282 527.676,651	176	471.148,283 527.686,752	10.86 5	176	471.148,283 527.686,752	177	471.151,542 527.693,236	7.257	177	471.151,542 527.693,236	178	471.154,695 527.699,19	6.737
178	471.154,695 527.699,19	179	471.159,091 527.705,855	7.984	179	471.159,091 527.705,855	180	471.162,188 527.709,745	4.972	180	471.162,188 527.709,745	181	471.167,679 527.715,587	8.017
181	471.167,679 527.715,587	182	471.174,023 527.722,315	9.247	182	471.174,023 527.722,315	183	471.178,929 527.725,954	6.108	183	471.178,929 527.725,954	184	471.181,867 527.727,52	3.329
184	471.181,867 527.727,52	185	471.188,238 527.729,526	6.679	185	471.188,238 527.729,526	186	471.194,162 527.729,168	5.935	186	471.194,162 527.729,168	187	471.200,576 527.727,198	6.71
187	471.200,576 527.727,198	188	471.206,116 527.724,145	6.326	188	471.206,116 527.724,145	189	471.212,185 527.719,89	7.412	189	471.212,185 527.719,89	190	471.218,392 527.714,168	8.442
190	471.218,392 527.714,168	191	471.227,924 527.702,903	14.75 7	191	471.227,924 527.702,903	192	471.234,923 527.690,262	14.44 9	192	471.234,923 527.690,262	193	471.239,46 527.676,658	14.34 1
193	471.239,46 527.676,658	194	471.243,434 527.649,773	27.17 7	194	471.243,434 527.649,773	195	471.247,85 527.619,234	30.85 7	195	471.247,85 527.619,234	196	471.252,636 527.595,139	24.56 6
196	471.252,636 527.595,139	197	471.255,94 527.585,819	9.888	197	471.255,94 527.585,819	198	471.260,357 527.574,709	11.95 6	198	471.260,357 527.574,709	199	471.266,061 527.564,975	11.28 2
199	471.266,061 527.564,975	200	471.273,307 527.555,717	11.75 6	200	471.273,307 527.555,717	201	471.283,061 527.539,544	18.88 7	201	471.283,061 527.539,544	202	471.288,875 527.528,679	12.32 3

Punct început	X / Y	Punct sfârșit	X / Y	Lungime segment	Punct început	X / Y	Punct sfârșit	X / Y	Lungime segment	Punct început	X / Y	Punct sfârșit	X / Y	Lungime segment
202	471.288,875 527.528,679	203	471.294,26 527.516,823	13.02 2	203	471.294,26 527.516,823	204	471.298,302 527.506,474	11.11	204	471.298,302 527.506,474	205	471.304,026 527.490,134	17.31 4
205	471.304,026 527.490,134	206	471.307,798 527.480,005	10.80 9	206	471.307,798 527.480,005	207	471.314,235 527.468,541	13.14 8	207	471.314,235 527.468,541	208	471.321,022 527.459,826	11.04 6
208	471.321,022 527.459,826	209	471.341,681 527.430,559	35.82 4	209	471.341,681 527.430,559	210	471.352,609 527.417,761	16.82 9	210	471.352,609 527.417,761	211	471.359,808 527.412,477	8.93
211	471.359,808 527.412,477	212	471.365,47 527.410,844	5.89 3	212	471.365,47 527.410,844	213	471.373,594 527.410,506	8.13 1	213	471.373,594 527.410,506	214	471.382,078 527.412,454	8.70 5
214	471.382,078 527.412,454	215	471.388,633 527.414,891	6.99 3	215	471.388,633 527.414,891	216	471.387,62 527.416,963	2.30 6	216	471.387,62 527.416,963	217	471.388,541 527.435,175	18.23 5
217	471.388,541 527.435,175	218	471.406,185 527.480,689	48.81 4	218	471.406,185 527.480,689	219	471.441,715 527.509,761	45.90 8	219	471.441,715 527.509,761	220	471.476,199 527.537,541	44.28 2
220	471.476,199 527.537,541	221	471.482,036 527.544,002	8.70 7	221	471.482,036 527.544,002	222	471.480,604 527.546,341	2.74 3	222	471.480,604 527.546,341	223	471.478,47 527.549,826	4.08 6
223	471.478,47 527.549,826	224	471.451,555 527.563,874	30.36 1	224	471.451,555 527.563,874	225	471.445,28 527.567,806	7.40 5	225	471.445,28 527.567,806	226	471.438,646 527.571,964	7.82 9
226	471.438,646 527.571,964	227	471.434,036 527.580,934	10.08 5	227	471.434,036 527.580,934	228	471.419,231 527.608,453	31.24 9	228	471.419,231 527.608,453	229	471.418,725 527.609,42	1.09 1
229	471.418,725 527.609,42	230	471.383,849 527.625,506	38.40 7	230	471.383,849 527.625,506	231	471.325,392 527.649,701	63.26 6	231	471.325,392 527.649,701	232	471.287,284 527.655,46	38.54 1
232	471.287,284 527.655,46	233	471.274,05 527.681,764	29.44 6	233	471.274,05 527.681,764	234	471.266,755 527.701,064	20.63 3	234	471.266,755 527.701,064	235	471.255,597 527.722,077	23.79 2
235	471.255,597 527.722,077	236	471.248,733 527.746,523	25.39 1	236	471.248,733 527.746,523	237	471.239,292 527.760,675	17.01 2	237	471.239,292 527.760,675	238	471.225,483 527.789,166	31.66 1
238	471.225,483 527.789,166	239	471.217,759 527.811,038	23.19 6	239	471.217,759 527.811,038	240	471.209,177 527.833,339	23.89 5	240	471.209,177 527.833,339	241	471.203,157 527.849,699	17.43 2
241	471.203,157 527.849,699	242	471.197,163 527.885,231	36.03 4	242	471.197,163 527.885,231	243	471.189,867 527.914,393	30.06 1	243	471.189,867 527.914,393	244	471.180,426 527.936,265	23.82 3
244	471.180,426 527.936,265	245	471.159,828 527.963,283	33.97 4	245	471.159,828 527.963,283	246	471.146,953 527.981,724	22.49 1	246	471.146,953 527.981,724	247	471.130,154 528.002,503	26.72
247	471.130,154 528.002,503	248	471.120,713 528.016,654	17.01 1	248	471.120,713 528.016,654	249	471.114,706 528.031,236	15.77 1	249	471.114,706 528.031,236	250	471.114,29 528.037,38	6.15 8
250	471.114,29 528.037,38	251	471.108,56 528.033,79	6.76 2	251	471.108,56 528.033,79	252	471.101,78 528.033,82	6.78	252	471.101,78 528.033,82	253	471.092,46 528.035,12	9.41
253	471.092,46 528.035,12	254	471.088,68 528.036,04	3.89	254	471.088,68 528.036,04	255	471.085,29 528.036,01	3.39	255	471.085,29 528.036,01	256	471.081,07 528.034,29	4.55 7
256	471.081,07 528.034,29	257	471.071,75 528.033,58	9.34 7	257	471.071,75 528.033,58	258	471.057,36 528.030,49	14.71 8	258	471.057,36 528.030,49	259	471.024,98 528.026,0	32.69
259	471.024,98 528.026,0	260	470.964,26 528.014,5	61.79 9	260	470.964,26 528.014,5	261	470.914,96 528.006,05	50.01 9	261	470.914,96 528.006,05	262	470.905,02 528.003,43	10.27 9
262	470.905,02 528.003,43	263	470.902,901 528.003,605	2.12 6	263	470.902,901 528.003,605	264	470.895,7 528.004,2	7.22 6	264	470.895,7 528.004,2	265	470.892,3 528.005,45	3.62 2
265	470.892,3 528.005,45	266	470.889,29 528.007,91	3.88 7	266	470.889,29 528.007,91	267	470.882,09 528.010,66	7.70 7	267	470.882,09 528.010,66	268	470.869,52 528.021,58	16.65 1
268	470.869,52 528.021,58	269	470.856,91 528.036,74	19.71 9	269	470.856,91 528.036,74	270	470.850,28 528.046,01	11.39 7	270	470.850,28 528.046,01	271	470.821,52 528.100,04	61.20 8
271	470.821,52 528.100,04	272	470.803,48 528.135,5	39.78 5	272	470.803,48 528.135,5	273	470.798,76 528.143,94	9.67	273	470.798,76 528.143,94	274	470.789,78 528.155,31	14.48 9
274	470.789,78 528.155,31	275	470.772,11 528.167,89	21.69 1	275	470.772,11 528.167,89	276	470.724,46 528.196,12	55.38 5	276	470.724,46 528.196,12	277	470.700,67 528.205,26	25.48 5
277	470.700,67 528.205,26	278	470.676,89 528.212,27	24.79 2	278	470.676,89 528.212,27	279	470.661,39 528.217,66	16.41	279	470.661,39 528.217,66	280	470.661,18 528.217,02	0.67 4
280	470.661,18 528.217,02	281	470.656,51 528.219,32	5.20 6	281	470.656,51 528.219,32	282	470.638,71 528.219,6	17.80 2	282	470.638,71 528.219,6	283	470.598,75 528.208,68	41.42 5
283	470.598,75 528.208,68	284	470.544,9 528.183,67	59.37 4	284	470.544,9 528.183,67	285	470.516,11 528.171,74	31.16 4	285	470.516,11 528.171,74	286	470.505,61 528.167,68	11.25 8
286	470.505,61 528.167,68	287	470.471,65 528.146,85	39.83 9	287	470.471,65 528.146,85	288	470.461,13 528.135,32	15.60 8	288	470.461,13 528.135,32	289	470.419,97 528.084,13	65.68 5
289	470.419,97 528.084,13	290	470.412,288 528.075,538	11.52 5	290	470.412,288 528.075,538	291	470.409,67 528.072,61	3.92 8	291	470.409,67 528.072,61	292	470.402,92 528.068,31	8.00 3
292	470.402,92 528.068,31	293	470.397,0 528.066,78	6.11 5	293	470.397,0 528.066,78	294	470.387,68 528.066,5	9.32 4	294	470.387,68 528.066,5	295	470.356,31 528.069,0	31.46 9
295	470.356,31 528.069,0	296	470.334,91 528.069,68	21.41 1	296	470.334,91 528.069,68	297	470.246,23 528.057,32	89.53 7	297	470.246,23 528.057,32	298	470.231,81 528.059,11	14.53 1
298	470.231,81 528.059,11	299	470.224,17 528.060,75	7.81 4	299	470.224,17 528.060,75	300	470.208,06 528.062,31	16.18 5	300	470.208,06 528.062,31	301	470.192,6 528.062,62	15.46 3

Punct început	X / Y	Punct sfârșit	X / Y	Lungime segment	Punct început	X / Y	Punct sfârșit	X / Y	Lungime segment	Punct început	X / Y	Punct sfârșit	X / Y	Lungime segment
301	470.192,6 528.062,62	302	470.186,67 528.061,72	5.998	302	470.186,67 528.061,72	303	470.176,94 528.059,74	9.929	303	470.176,94 528.059,74	304	470.153,52 528.045,99	27.158
304	470.153,52 528.045,99	305	470.142,55 528.039,12	12.944	305	470.142,55 528.039,12	306	470.137,71 528.034,2	6.902	306	470.137,71 528.034,2	307	470.114,66 528.018,44	27.923
307	470.114,66 528.018,44	308	470.060,149 527.981,006	66.127	308	470.060,149 527.981,006	309	470.056,12 527.978,24	4.887	309	470.056,12 527.978,24	310	470.039,1 527.987,64	19.443
310	470.039,1 527.987,64	311	470.031,46 527.990,55	8.175	311	470.031,46 527.990,55	312	470.011,93 527.995,48	20.143	312	470.011,93 527.995,48	313	469.957,62 528.006,92	55.502
313	469.957,62 528.006,92	314	469.927,12 528.006,89	30.5	314	469.927,12 528.006,89	315	469.917,81 528.005,33	9.44	315	469.917,81 528.005,33	316	469.823,82 527.995,26	94.528
316	469.823,82 527.995,26	317	469.820,43 527.994,38	3.502	317	469.820,43 527.994,38	318	469.815,35 527.994,34	5.08	318	469.815,35 527.994,34	319	469.810,674 527.997,041	5.4
319	469.810,674 527.997,041	320	469.798,33 528.004,17	14.255	320	469.798,33 528.004,17	321	469.777,9 528.017,57	24.432	321	469.777,9 528.017,57	322	469.759,19 528.027,59	21.224
322	469.759,19 528.027,59	323	469.752,39 528.030,29	7.316	323	469.752,39 528.030,29	324	469.731,97 528.042,63	23.859	324	469.731,97 528.042,63	325	469.720,91 528.048,27	12.415
325	469.720,91 528.048,27	326	469.703,07 528.054,91	19.036	326	469.703,07 528.054,91	327	469.697,13 528.056,56	6.165	327	469.697,13 528.056,56	328	469.692,82 528.056,36	4.315
328	469.692,82 528.056,36	329	469.645,4 528.061,44	47.691	329	469.645,4 528.061,44	330	469.636,05 528.066,67	10.713	330	469.636,05 528.066,67	331	469.631,867 528.070,97	5.999
331	469.631,867 528.070,97	332	469.626,44 528.076,55	7.784	332	469.626,44 528.076,55	333	469.621,94 528.084,15	8.832	333	469.621,94 528.084,15	334	469.615,06 528.099,35	16.685
334	469.615,06 528.099,35	335	469.604,15 528.144,19	46.148	335	469.604,15 528.144,19	336	469.602,42 528.149,27	5.366	336	469.602,42 528.149,27	337	469.600,19 528.165,35	16.234
337	469.600,19 528.165,35	338	469.595,57 528.189,9	24.981	338	469.595,57 528.189,9	339	469.587,13 528.215,27	26.737	339	469.587,13 528.215,27	340	469.580,7 528.226,66	13.08
340	469.580,7 528.226,66	341	469.576,42 528.232,56	7.289	341	469.576,42 528.232,56	342	469.561,06 528.247,91	21.715	342	469.561,06 528.247,91	343	469.555,1 528.252,73	7.665
343	469.555,1 528.252,73	344	469.506,58 528.284,35	57.914	344	469.506,58 528.284,35	345	469.465,73 528.308,61	47.511	345	469.465,73 528.308,61	346	469.463,81 528.310,93	3.011
346	469.463,81 528.310,93	347	469.410,567 528.304,233	53.663	347	469.410,567 528.304,233	348	469.383,263 528.318,142	30.643	348	469.383,263 528.318,142	349	469.357,698 528.322,957	26.014
349	469.357,698 528.322,957	350	469.332,134 528.327,772	26.014	350	469.332,134 528.327,772	351	469.173,661 528.413,367	180.12	351	469.173,661 528.413,367	352	469.096,214 528.410,509	77.5
352	469.096,214 528.410,509	353	469.095,196 528.404,874	5.726	353	469.095,196 528.404,874	354	469.093,766 528.398,895	6.148	354	469.093,766 528.398,895	355	469.097,032 528.394,324	5.618
355	469.097,032 528.394,324	356	469.097,121 528.394,198	0.154	356	469.097,121 528.394,198	357	469.097,121 528.389,974	4.224	357	469.097,121 528.389,974	358	469.095,535 528.384,52	5.68
358	469.095,535 528.384,52	359	469.096,943 528.377,305	7.351	359	469.096,943 528.377,305	360	469.101,346 528.373,082	6.101	360	469.101,346 528.373,082	361	469.107,331 528.369,563	6.943
361	469.107,331 528.369,563	362	469.117,367 528.367,277	10.293	362	469.117,367 528.367,277	363	469.126,525 528.366,043	9.241	363	469.126,525 528.366,043	364	469.134,271 528.366,043	7.746
364	469.134,271 528.366,043	365	469.140,256 528.365,693	5.995	365	469.140,256 528.365,693	366	469.143,955 528.365,165	3.736	366	469.143,955 528.365,165	367	469.148,001 528.363,405	4.412
367	469.148,001 528.363,405	368	469.151,348 528.357,949	6.401	368	469.151,348 528.357,949	369	469.154,716 528.348,144	10.367	369	469.154,716 528.348,144	370	469.157,18 528.338,818	9.646
370	469.157,18 528.338,818	371	469.160,171 528.331,429	7.971	371	469.160,171 528.331,429	372	469.166,16 528.323,861	9.651	372	469.166,16 528.323,861	373	469.175,314 528.315,24	12.574
373	469.175,314 528.315,24	374	469.191,161 528.305,739	18.477	374	469.191,161 528.305,739	375	469.203,484 528.297,644	14.744	375	469.203,484 528.297,644	376	469.216,717 528.290,009	15.278
376	469.216,717 528.290,009	377	469.223,411 528.283,85	9.096	377	469.223,411 528.283,85	378	469.233,62 528.275,58	13.138	378	469.233,62 528.275,58	379	469.245,065 528.269,246	13.081
379	469.245,065 528.269,246	380	469.254,219 528.265,198	10.009	380	469.254,219 528.265,198	381	469.263,376 528.262,03	9.69	381	469.263,376 528.262,03	382	469.268,836 528.260,623	5.638
382	469.268,836 528.260,623	383	469.271,826 528.257,984	3.988	383	469.271,826 528.257,984	384	469.273,413 528.255,519	2.932	384	469.273,413 528.255,519	385	469.272,356 528.252,705	3.006
385	469.272,356 528.252,705	386	469.269,714 528.249,011	4.542	386	469.269,714 528.249,011	387	469.265,841 528.246,723	4.498	387	469.265,841 528.246,723	388	469.260,382 528.243,027	6.593
388	469.260,382 528.243,027	389	469.255,101 528.237,75	7.466	389	469.255,101 528.237,75	390	469.244,328 528.229,808	13.384	390	469.244,328 528.229,808	391	469.238,164 528.227,52	6.575
391	469.238,164 528.227,52	392	469.233,061 528.227,346	5.106	392	469.233,061 528.227,346	393	469.225,664 528.227,872	7.416	393	469.225,664 528.227,872	394	469.220,205 528.228,753	5.53
394	469.220,205 528.228,753	395	469.212,989 528.231,744	7.811	395	469.212,989 528.231,744	396	469.206,122 528.234,207	7.295	396	469.206,122 528.234,207	397	469.199,08 528.237,374	7.721
397	469.199,08 528.237,374	398	469.192,565 528.239,839	6.966	398	469.192,565 528.239,839	399	469.186,228 528.243,006	7.084	399	469.186,228 528.243,006	400	469.179,182 528.245,116	7.355

Punct început	X / Y	Punct sfârșit	X / Y	Lungime segment	Punct început	X / Y	Punct sfârșit	X / Y	Lungime segment	Punct început	X / Y	Punct sfârșit	X / Y	Lungime segment
400	469.179,182 528.245,116	401	469.174,606 528.245,468	4.59	401	469.174,606 528.245,468	402	469.170,381 528.245,292	4.229	402	469.170,381 528.245,292	403	469.164,747 528.245,116	5.637
403	469.164,747 528.245,116	404	469.160,523 528.243,182	4.646	404	469.160,523 528.243,182	405	469.155,768 528.239,134	6.245	405	469.155,768 528.239,134	406	469.151,911 528.233,455	6.865
406	469.151,911 528.233,455	407	469.148,217 528.228,53	6.156	407	469.148,217 528.228,53	408	469.144,518 528.223,953	5.885	408	469.144,518 528.223,953	409	469.140,997 528.220,962	4.62
409	469.140,997 528.220,962	410	469.137,125 528.219,203	4.253	410	469.137,125 528.219,203	411	469.133,604 528.217,269	4.017	411	469.133,604 528.217,269	412	469.130,083 528.216,564	3.591
412	469.130,083 528.216,564	413	469.128,675 528.214,452	2.538	413	469.128,675 528.214,452	414	469.130,961 528.212,694	2.884	414	469.130,961 528.212,694	415	469.134,308 528.211,461	3.567
415	469.134,308 528.211,461	416	469.137,651 528.210,758	3.416	416	469.137,651 528.210,758	417	469.143,64 528.210,23	6.012	417	469.143,64 528.210,23	418	469.147,865 528.210,582	4.24
418	469.147,865 528.210,582	419	469.150,855 528.212,166	3.384	419	469.150,855 528.212,166	420	469.154,202 528.212,694	3.388	420	469.154,202 528.212,694	421	469.157,723 528.213,045	3.538
421	469.157,723 528.213,045	422	469.162,652 528.210,582	5.51	422	469.162,652 528.210,582	423	469.168,815 528.206,36	7.47	423	469.168,815 528.206,36	424	469.175,152 528.201,609	7.92
424	469.175,152 528.201,609	425	469.181,315 528.199,321	6.574	425	469.181,315 528.199,321	426	469.185,54 528.197,561	4.577	426	469.185,54 528.197,561	427	469.190,117 528.191,755	7.393
427	469.190,117 528.191,755	428	469.194,52 528.186,828	6.608	428	469.194,52 528.186,828	429	469.196,835 528.180,071	7.143	429	469.196,835 528.180,071	430	469.196,31 528.174,794	5.303
430	469.196,31 528.174,794	431	469.193,845 528.168,633	6.636	431	469.193,845 528.168,633	432	469.191,028 528.163,708	5.674	432	469.191,028 528.163,708	433	469.191,733 528.159,66	4.109
433	469.191,733 528.159,66	434	469.195,075 528.155,614	5.248	434	469.195,075 528.155,614	435	469.198,244 528.150,687	5.858	435	469.198,244 528.150,687	436	469.202,825 528.146,815	5.998
436	469.202,825 528.146,815	437	469.208,458 528.144,879	5.956	437	469.208,458 528.144,879	438	469.211,979 528.144,705	3.525	438	469.211,979 528.144,705	439	469.212,068 528.144,802	0.132
439	469.212,068 528.144,802	440	469.213,917 528.146,815	2.733	440	469.213,917 528.146,815	441	469.215,851 528.150,159	3.863	441	469.215,851 528.150,159	442	469.217,438 528.152,623	2.931
442	469.217,438 528.152,623	443	469.221,31 528.153,326	3.935	443	469.221,31 528.153,326	444	469.225,714 528.153,678	4.418	444	469.225,714 528.153,678	445	469.229,408 528.152,623	3.842
445	469.229,408 528.152,623	446	469.233,633 528.150,159	4.891	446	469.233,633 528.150,159	447	469.237,684 528.147,168	5.036	447	469.237,684 528.147,168	448	469.241,03 528.144,529	4.261
448	469.241,03 528.144,529	449	469.246,486 528.143,648	5.527	449	469.246,486 528.143,648	450	469.253,705 528.141,888	7.43	450	469.253,705 528.141,888	451	469.259,516 528.138,37	6.793
451	469.259,516 528.138,37	452	469.266,558 528.135,554	7.584	452	469.266,558 528.135,554	453	469.273,599 528.132,739	7.583	453	469.273,599 528.132,739	454	469.279,058 528.130,979	5.736
454	469.279,058 528.130,979	455	469.284,165 528.126,757	6.626	455	469.284,165 528.126,757	456	469.286,804 528.123,237	4.399	456	469.286,804 528.123,237	457	469.286,982 528.119,718	3.523
457	469.286,982 528.119,718	458	469.285,573 528.117,431	2.686	458	469.285,573 528.117,431	459	469.284,691 528.113,383	4.143	459	469.284,691 528.113,383	460	469.286,1 528.110,04	3.628
460	469.286,1 528.110,04	461	469.289,798 528.106,17	5.353	461	469.289,798 528.106,17	462	469.294,201 528.103,355	5.226	462	469.294,201 528.103,355	463	469.300,187 528.101,771	6.192
463	469.300,187 528.101,771	464	469.309,079 528.101,224	8.909	464	469.309,079 528.101,224	465	469.317,177 528.101,752	8.115	465	469.317,177 528.101,752	466	469.324,749 528.103,686	7.815
466	469.324,749 528.103,686	467	469.331,968 528.105,093	7.355	467	469.331,968 528.105,093	468	469.339,187 528.106,327	7.324	468	469.339,187 528.106,327	469	469.344,821 528.105,798	5.659
469	469.344,821 528.105,798	470	469.348,871 528.105,798	4.05	470	469.348,871 528.105,798	471	469.353,448 528.102,631	5.566	471	469.353,448 528.102,631	472	469.357,673 528.101,4	4.401
472	469.357,673 528.101,4	473	469.361,194 528.101,752	3.539	473	469.361,194 528.101,752	474	469.364,714 528.102,807	3.675	474	469.364,714 528.102,807	475	469.369,295 528.104,92	5.045
475	469.369,295 528.104,92	476	469.375,985 528.105,093	6.692	476	469.375,985 528.105,093	477	469.382,148 528.103,686	6.322	477	469.382,148 528.103,686	478	469.387,781 528.099,992	6.736
478	469.387,781 528.099,992	479	469.393,427 528.092,866	9.092	479	469.393,427 528.092,866	480	469.398,178 528.084,422	9.689	480	469.398,178 528.084,422	481	469.401,524 528.075,975	9.086
481	469.401,524 528.075,975	482	469.405,223 528.064,714	11.85 3	482	469.405,223 528.064,714	483	469.409,27 528.056,795	8.893	483	469.409,27 528.056,795	484	469.411,913 528.047,823	9.353
484	469.411,913 528.047,823	485	469.410,678 528.042,191	5.766	485	469.410,678 528.042,191	486	469.407,157 528.036,032	7.094	486	469.407,157 528.036,032	487	469.403,989 528.031,81	5.278
487	469.403,989 528.031,81	488	469.398,53 528.030,05	5.736	488	469.398,53 528.030,05	489	469.390,933 528.027,331	8.069	489	469.390,933 528.027,331	490	469.382,479 528.020,997	10.56 4
490	469.382,479 528.020,997	491	469.374,56 528.014,662	10.14 1	491	469.374,56 528.014,662	492	469.366,636 528.012,374	8.248	492	469.366,636 528.012,374	493	469.361,355 528.012,021	5.293
493	469.361,355 528.012,021	494	469.357,479 528.011,142	3.974	494	469.357,479 528.011,142	495	469.351,319 528.008,328	6.772	495	469.351,319 528.008,328	496	469.344,274 528.009,03	7.08
496	469.344,274 528.009,03	497	469.338,819 528.009,735	5.5	497	469.338,819 528.009,735	498	469.333,36 528.010,264	5.485	498	469.333,36 528.010,264	499	469.330,013 528.006,392	5.118

Punct început	X / Y	Punct sfârșit	X / Y	Lungime segment	Punct început	X / Y	Punct sfârșit	X / Y	Lungime segment	Punct început	X / Y	Punct sfârșit	X / Y	Lungime segment
499	469.330,013 528.006,392	500	469.329,135 528.001,817	4.658	500	469.329,135 528.001,817	501	469.329,661 527.992,668	9.164	501	469.329,661 527.992,668	502	469.329,309 527.978,591	14.081
502	469.329,309 527.978,591	503	469.331,309 527.948,641	30.017	503	469.331,309 527.948,641	504	469.331,757 527.933,344	15.304	504	469.331,757 527.933,344	505	469.332,962 527.916,152	17.234
505	469.332,962 527.916,152	506	469.333,264 527.908,053	8.105	506	469.333,264 527.908,053	507	469.334,764 527.897,554	10.606	507	469.334,764 527.897,554	508	469.336,416 527.891,705	6.078
508	469.336,416 527.891,705	509	469.337,315 527.885,556	6.214	509	469.337,315 527.885,556	510	469.338,367 527.876,557	9.06	510	469.338,367 527.876,557	511	469.338,065 527.866,508	10.054
511	469.338,065 527.866,508	512	469.338,084 527.857,85	8.658	512	469.338,084 527.857,85	513	469.338,035 527.855,436	2.414	513	469.338,035 527.855,436	514	469.337,398 527.851,937	3.557
514	469.337,398 527.851,937	515	469.336,603 527.848,598	3.432	515	469.336,603 527.848,598	516	469.335,569 527.844,464	4.261	516	469.335,569 527.844,464	517	469.335,808 527.839,41	5.06
517	469.335,808 527.839,41	518	469.336,523 527.836,309	3.182	518	469.336,523 527.836,309	519	469.338,353 527.832,174	4.522	519	469.338,353 527.832,174	520	469.339,547 527.829,63	2.81
520	469.339,547 527.829,63	521	469.340,74 527.827,324	2.596	521	469.340,74 527.827,324	522	469.341,376 527.824,701	2.699	522	469.341,376 527.824,701	523	469.342,093 527.821,997	2.797
523	469.342,093 527.821,997	524	469.343,047 527.818,022	4.088	524	469.343,047 527.818,022	525	469.342,968 527.814,523	3.5	525	469.342,968 527.814,523	526	469.341,93 527.810,355	4.295
526	469.341,93 527.810,355	527	469.341,293 527.805,187	5.207	527	469.341,293 527.805,187	528	469.340,816 527.799,303	5.903	528	469.340,816 527.799,303	529	469.340,816 527.794,056	5.247
529	469.340,816 527.794,056	530	469.340,896 527.786,9	7.156	530	469.340,896 527.786,9	531	469.341,613 527.778,831	8.101	531	469.341,613 527.778,831	532	469.342,329 527.774,06	4.824
532	469.342,329 527.774,06	533	469.342,886 527.768,653	5.436	533	469.342,886 527.768,653	534	469.343,363 527.763,008	5.665	534	469.343,363 527.763,008	535	469.344,318 527.758,556	4.553
535	469.344,318 527.758,556	536	469.345,676 527.754,87	3.928	536	469.345,676 527.754,87	537	469.346,949 527.752,008	3.132	537	469.346,949 527.752,008	538	469.349,416 527.749,066	3.839
538	469.349,416 527.749,066	539	469.352,438 527.746,204	4.162	539	469.352,438 527.746,204	540	469.355,223 527.743,898	3.616	540	469.355,223 527.743,898	541	469.359,519 527.742,149	4.638
541	469.359,519 527.742,149	542	469.363,338 527.740,718	4.078	542	469.363,338 527.740,718	543	469.365,804 527.739,048	2.978	543	469.365,804 527.739,048	544	469.367,236 527.738,332	1.601
544	469.367,236 527.738,332	545	469.367,793 527.736,424	1.988	545	469.367,793 527.736,424	546	469.367,873 527.733,721	2.704	546	469.367,873 527.733,721	547	469.365,378 527.731,609	3.269
547	469.365,378 527.731,609	548	469.362,735 527.727,383	4.984	548	469.362,735 527.727,383	549	469.356,92 527.723,552	6.964	549	469.356,92 527.723,552	550	469.350,973 527.721,571	6.268
550	469.350,973 527.721,571	551	469.345,687 527.720,383	5.418	551	469.345,687 527.720,383	552	469.341,854 527.720,779	3.853	552	469.341,854 527.720,779	553	469.338,503 527.722,971	4.004
553	469.338,503 527.722,971	554	469.337,116 527.724,357	1.961	554	469.337,116 527.724,357	555	469.335,671 527.726,206	2.347	555	469.335,671 527.726,206	556	469.333,764 527.728,054	2.656
556	469.333,764 527.728,054	557	469.332,666 527.730,019	2.251	557	469.332,666 527.730,019	558	469.332,261 527.733,08	3.088	558	469.332,261 527.733,08	559	469.331,22 527.736,315	3.398
559	469.331,22 527.736,315	560	469.330,527 527.740,07	3.818	560	469.330,527 527.740,07	561	469.329,313 527.742,67	2.869	561	469.329,313 527.742,67	562	469.327,81 527.745,5	3.204
562	469.327,81 527.745,5	563	469.326,828 527.747,522	2.248	563	469.326,828 527.747,522	564	469.324,631 527.750,006	3.316	564	469.324,631 527.750,006	565	469.322,435 527.751,797	2.834
565	469.322,435 527.751,797	566	469.321,047 527.752,952	1.806	566	469.321,047 527.752,952	567	469.317,81 527.754,512	3.593	567	469.317,81 527.754,512	568	469.315,498 527.755,725	2.611
568	469.315,498 527.755,725	569	469.313,128 527.756,418	2.469	569	469.313,128 527.756,418	570	469.308,735 527.757,631	4.557	570	469.308,735 527.757,631	571	469.304,863 527.758,209	3.915
571	469.304,863 527.758,209	572	469.298,416 527.758,74	6.469	572	469.298,416 527.758,74	573	469.292,462 527.758,566	5.957	573	469.292,462 527.758,566	574	469.285,988 527.758,22	6.483
574	469.285,988 527.758,22	575	469.279,514 527.758,047	6.476	575	469.279,514 527.758,047	576	469.274,89 527.757,469	4.66	576	469.274,89 527.757,469	577	469.270,034 527.755,909	5.1
577	469.270,034 527.755,909	578	469.263,85 527.753,31	6.708	578	469.263,85 527.753,31	579	469.258,416 527.750,768	5.999	579	469.258,416 527.750,768	580	469.252,983 527.748,342	5.95
580	469.252,983 527.748,342	581	469.248,879 527.745,511	4.986	581	469.248,879 527.745,511	582	469.244,069 527.741,837	6.053	582	469.244,069 527.741,837	583	469.239,098 527.737,446	6.633
583	469.239,098 527.737,446	584	469.234,705 527.732,998	6.252	584	469.234,705 527.732,998	585	469.229,85 527.727,568	7.284	585	469.229,85 527.727,568	586	469.226,323 527.723,005	5.767
586	469.226,323 527.723,005	587	469.222,74 527.717,748	6.362	587	469.222,74 527.717,748	588	469.219,33 527.712,087	6.609	588	469.219,33 527.712,087	589	469.216,96 527.707,523	5.143
589	469.216,96 527.707,523	590	469.215,161 527.702,969	4.896	590	469.215,161 527.702,969	591	469.213,716 527.698,868	4.348	591	469.213,716 527.698,868	592	469.212,04 527.695,113	4.112
592	469.212,04 527.695,113	593	469.210,248 527.691,762	3.8	593	469.210,248 527.691,762	594	469.207,416 527.688,008	4.702	594	469.207,416 527.688,008	595	469.205,681 527.684,137	4.242
595	469.205,681 527.684,137	596	469.205,219 527.680,613	3.554	596	469.205,219 527.680,613	597	469.205,219 527.677,841	2.772	597	469.205,219 527.677,841	598	469.206,896 527.674,144	4.06

Punct început	X / Y	Punct sfârșit	X / Y	Lungime segment	Punct început	X / Y	Punct sfârșit	X / Y	Lungime segment	Punct început	X / Y	Punct sfârșit	X / Y	Lungime segment
598	469.206,896 527.674,144	599	469.208,861 527.669,696	4.863	599	469.208,861 527.669,696	600	469.211,872 527.664,162	6.3	600	469.211,872 527.664,162	601	469.214,646 527.658,501	6.304
601	469.214,646 527.658,501	602	469.218,924 527.652,551	7.328	602	469.218,924 527.652,551	603	469.224,184 527.646,774	7.813	603	469.224,184 527.646,774	604	469.229,501 527.640,362	8.33
604	469.229,501 527.640,362	605	469.236,727 527.632,852	10.42 2	605	469.236,727 527.632,852	606	469.243,694 527.626,416	9.485	606	469.243,694 527.626,416	607	469.246,489 527.623,719	3.884
607	469.246,489 527.623,719	608	469.248,931 527.621,086	3.591	608	469.248,931 527.621,086	609	469.250,987 527.618,261	3.494	609	469.250,987 527.618,261	610	469.252,914 527.615,564	3.315
610	469.252,914 527.615,564	611	469.254,553 527.612,61	3.378	611	469.254,553 527.612,61	612	469.255,87 527.609,849	3.059	612	469.255,87 527.609,849	613	469.257,059 527.606,638	3.424
613	469.257,059 527.606,638	614	469.257,705 527.603,53	3.174	614	469.257,705 527.603,53	615	469.258,444 527.600,544	3.076	615	469.258,444 527.600,544	616	469.259,183 527.596,595	4.018
616	469.259,183 527.596,595	617	469.259,633 527.592,036	4.581	617	469.259,633 527.592,036	618	469.260,436 527.589,981	2.206	618	469.260,436 527.589,981	619	469.261,432 527.587,509	2.665
619	469.261,432 527.587,509	620	469.263,208 527.583,758	4.15	620	469.263,208 527.583,758	621	469.264,75 527.580,964	3.191	621	469.264,75 527.580,964	622	469.266,42 527.578,203	3.227
622	469.266,42 527.578,203	623	469.268,99 527.573,773	5.122	623	469.268,99 527.573,773	624	469.271,882 527.570,112	4.665	624	469.271,882 527.570,112	625	469.275,398 527.564,983	6.218
625	469.275,398 527.564,983	626	469.277,872 527.562,19	3.731	626	469.277,872 527.562,19	627	469.280,506 527.558,786	4.304	627	469.280,506 527.558,786	628	469.283,012 527.555,062	4.489
628	469.283,012 527.555,062	629	469.286,096 527.549,797	6.102	629	469.286,096 527.549,797	630	469.288,389 527.546,095	4.355	630	469.288,389 527.546,095	631	469.290,156 527.543,462	3.171
631	469.290,156 527.543,462	632	469.292,63 527.540,348	3.977	632	469.292,63 527.540,348	633	469.295,361 527.537,266	4.118	633	469.295,361 527.537,266	634	469.297,256 527.535,018	2.94
634	469.297,256 527.535,018	635	469.299,216 527.534,889	1.964	635	469.299,216 527.534,889	636	469.300,758 527.535,981	1.89	636	469.300,758 527.535,981	637	469.301,497 527.537,169	1.399
637	469.301,497 527.537,169	638	469.301,4 527.540,926	3.758	638	469.301,4 527.540,926	639	469.301,111 527.544,618	3.703	639	469.301,111 527.544,618	640	469.300,854 527.547,522	2.915
640	469.300,854 527.547,522	641	469.300,34 527.549,192	1.747	641	469.300,34 527.549,192	642	469.299,986 527.551,889	2.72	642	469.299,986 527.551,889	643	469.299,633 527.555,227	3.357
643	469.299,633 527.555,227	644	469.299,794 527.558,181	2.958	644	469.299,794 527.558,181	645	469.299,732 527.561,861	3.681	645	469.299,732 527.561,861	646	469.299,86 527.564,172	2.315
646	469.299,86 527.564,172	647	469.299,989 527.567,351	3.182	647	469.299,989 527.567,351	648	469.300,696 527.569,984	2.726	648	469.300,696 527.569,984	649	469.301,659 527.572,712	2.893
649	469.301,659 527.572,712	650	469.303,782 527.575,385	3.414	650	469.303,782 527.575,385	651	469.305,891 527.577,52	3.001	651	469.305,891 527.577,52	652	469.307,999 527.579,463	2.867
652	469.307,999 527.579,463	653	469.309,587 527.581,242	2.385	653	469.309,587 527.581,242	654	469.310,683 527.582,501	1.669	654	469.310,683 527.582,501	655	469.310,929 527.583,869	1.39
655	469.310,929 527.583,869	656	469.310,957 527.585,949	2.08	656	469.310,957 527.585,949	657	469.310,628 527.588,029	2.106	657	469.310,628 527.588,029	658	469.309,885 527.590,371	2.457
658	469.309,885 527.590,371	659	469.309,172 527.592,506	2.251	659	469.309,172 527.592,506	660	469.308,187 527.594,312	2.057	660	469.308,187 527.594,312	661	469.307,201 527.595,762	1.753
661	469.307,201 527.595,762	662	469.306,051 527.597,405	2.005	662	469.306,051 527.597,405	663	469.304,927 527.599,032	1.977	663	469.304,927 527.599,032	664	469.304,598 527.599,634	0.686
664	469.304,598 527.599,634	665	469.304,297 527.600,4	0.823	665	469.304,297 527.600,4	666	469.303,585 527.600,756	0.796	666	469.303,585 527.600,756	667	469.303,202 527.601,741	1.057
667	469.303,202 527.601,741	668	469.303,01 527.602,781	1.058	668	469.303,01 527.602,781	669	469.302,545 527.603,082	0.554	669	469.302,545 527.603,082	670	469.302,134 527.604,642	1.613
670	469.302,134 527.604,642	671	469.301,504 527.606,749	2.199	671	469.301,504 527.606,749	672	469.301,345 527.608,958	2.215	672	469.301,345 527.608,958	673	469.301,648 527.612,129	3.185
673	469.301,648 527.612,129	674	469.302,025 527.615,074	2.969	674	469.302,025 527.615,074	675	469.303,008 527.615,678	1.154	675	469.303,008 527.615,678	676	469.304,67 527.615,301	1.704
676	469.304,67 527.615,301	677	469.306,861 527.614,168	2.467	677	469.306,861 527.614,168	678	469.308,977 527.612,431	2.738	678	469.308,977 527.612,431	679	469.312,452 527.610,468	3.991
679	469.312,452 527.610,468	680	469.316,079 527.608,958	3.929	680	469.316,079 527.608,958	681	469.320,386 527.607,221	4.644	681	469.320,386 527.607,221	682	469.323,56 527.605,484	3.618
682	469.323,56 527.605,484	683	469.326,809 527.602,917	4.141	683	469.326,809 527.602,917	684	469.332,817 527.599,809	6.764	684	469.332,817 527.599,809	685	469.336,746 527.598,903	4.032
685	469.336,746 527.598,903	686	469.340,675 527.599,13	3.936	686	469.340,675 527.599,13	687	469.345,586 527.600,036	4.994	687	469.345,586 527.600,036	688	469.349,969 527.600,262	4.389
688	469.349,969 527.600,262	689	469.353,974 527.599,583	4.062	689	469.353,974 527.599,583	690	469.357,751 527.598,073	4.068	690	469.357,751 527.598,073	691	469.360,56 527.596,417	3.261
691	469.360,56 527.596,417	692	469.363,134 527.595,856	2.634	692	469.363,134 527.595,856	693	469.366,549 527.595,669	3.42	693	469.366,549 527.595,669	694	469.368,702 527.595,482	2.161
694	469.368,702 527.595,482	695	469.370,948 527.596,557	2.49	695	469.370,948 527.596,557	696	469.373,475 527.597,539	2.711	696	469.373,475 527.597,539	697	469.376,423 527.598,942	3.265

Punct început	X / Y	Punct sfârșit	X / Y	Lungime segment	Punct început	X / Y	Punct sfârșit	X / Y	Lungime segment	Punct început	X / Y	Punct sfârșit	X / Y	Lungime segment
697	469.376,423 527.598,942	698	469.379,137 527.599,971	2.903	698	469.379,137 527.599,971	699	469.381,57 527.600,813	2.575	699	469.381,57 527.600,813	700	469.384,237 527.600,907	2.669
700	469.384,237 527.600,907	701	469.386,951 527.600,579	2.734	701	469.386,951 527.600,579	702	469.388,823 527.599,784	2.034	702	469.388,823 527.599,784	703	469.390,835 527.597,633	2.945
703	469.390,835 527.597,633	704	469.392,613 527.595,388	2.864	704	469.392,613 527.595,388	705	469.395,021 527.591,455	4.612	705	469.395,021 527.591,455	706	469.396,144 527.589,678	2.102
706	469.396,144 527.589,678	707	469.397,548 527.587,714	2.414	707	469.397,548 527.587,714	708	469.399,045 527.585,937	2.324	708	469.399,045 527.585,937	709	469.401,525 527.585,376	2.543
709	469.401,525 527.585,376	710	469.404,193 527.584,3	2.877	710	469.404,193 527.584,3	711	469.407,141 527.583,598	3.03	711	469.407,141 527.583,598	712	469.410,229 527.583,739	3.091
712	469.410,229 527.583,739	713	469.411,96 527.584,253	1.806	713	469.411,96 527.584,253	714	469.413,551 527.585,282	1.895	714	469.413,551 527.585,282	715	469.414,44 527.586,685	1.661
715	469.414,44 527.586,685	716	469.415,282 527.587,76	1.365	716	469.415,282 527.587,76	717	469.415,563 527.590,005	2.263	717	469.415,563 527.590,005	718	469.415,563 527.594,869	4.864
718	469.415,563 527.594,869	719	469.414,912 527.596,009	1.313	719	469.414,912 527.596,009	720	469.414,959 527.598,16	2.152	720	469.414,959 527.598,16	721	469.415,24 527.600,218	2.077
721	469.415,24 527.600,218	722	469.415,895 527.602,088	1.981	722	469.415,895 527.602,088	723	469.417,158 527.603,865	2.18	723	469.417,158 527.603,865	724	469.418,188 527.605,222	1.704
724	469.418,188 527.605,222	725	469.419,591 527.605,736	1.494	725	469.419,591 527.605,736	726	469.421,042 527.605,222	1.539	726	469.421,042 527.605,222	727	469.422,165 527.603,959	1.69
727	469.422,165 527.603,959	728	469.423,382 527.603,07	1.507	728	469.423,382 527.603,07	729	469.424,973 527.601,481	2.249	729	469.424,973 527.601,481	730	469.426,985 527.600,358	2.304
730	469.426,985 527.600,358	731	469.428,529 527.600,358	1.544	731	469.428,529 527.600,358	732	469.430,4 527.601,106	2.015	732	469.430,4 527.601,106	733	469.432,179 527.602,603	2.325
733	469.432,179 527.602,603	734	469.433,115 527.603,538	1.323	734	469.433,115 527.603,538	735	469.435,875 527.604,427	2.9	735	469.435,875 527.604,427	736	469.439,01 527.604,567	3.138
736	469.439,01 527.604,567	737	469.441,069 527.604,567	2.059	737	469.441,069 527.604,567	738	469.443,128 527.604,24	2.085	738	469.443,128 527.604,24	739	469.445,47 527.603,01	2.645
739	469.445,47 527.603,01	740	469.448,113 527.600,935	3.36	740	469.448,113 527.600,935	741	469.450,756 527.598,357	3.692	741	469.450,756 527.598,357	742	469.453,147 527.594,835	4.257
742	469.453,147 527.594,835	743	469.455,664 527.592,194	3.648	743	469.455,664 527.592,194	744	469.458,181 527.591,062	2.76	744	469.458,181 527.591,062	745	469.461,579 527.590,999	3.399
745	469.461,579 527.590,999	746	469.463,467 527.592,949	2.714	746	469.463,467 527.592,949	747	469.464,348 527.595,653	2.844	747	469.464,348 527.595,653	748	469.464,851 527.598,609	2.998
748	469.464,851 527.598,609	749	469.465,04 527.601,187	2.585	749	469.465,04 527.601,187	750	469.465,417 527.603,702	2.543	750	469.465,417 527.603,702	751	469.466,613 527.605,84	2.45
751	469.466,613 527.605,84	752	469.468,626 527.606,972	2.309	752	469.468,626 527.606,972	753	469.471,017 527.606,972	2.391	753	469.471,017 527.606,972	754	469.474,29 527.605,526	3.578
754	469.474,29 527.605,526	755	469.477,247 527.604,268	3.213	755	469.477,247 527.604,268	756	469.479,764 527.603,136	2.76	756	469.479,764 527.603,136	757	469.483,036 527.600,747	4.051
757	469.483,036 527.600,747	758	469.485,301 527.598,734	3.03	758	469.485,301 527.598,734	759	469.486,811 527.596,345	2.826	759	469.486,811 527.596,345	760	469.487,755 527.593,955	2.57
760	469.487,755 527.593,955	761	469.488,951 527.590,999	3.189	761	469.488,951 527.590,999	762	469.489,957 527.588,044	3.122	762	469.489,957 527.588,044	763	469.490,405 527.584,063	4.006
763	469.490,405 527.584,063	764	469.491,286 527.578,466	5.666	764	469.491,286 527.578,466	765	469.491,915 527.574,002	4.508	765	469.491,915 527.574,002	766	469.492,106 527.569,833	4.173
766	469.492,106 527.569,833	767	469.492,672 527.567,884	2.03	767	469.492,672 527.567,884	768	469.493,994 527.565,431	2.787	768	469.493,994 527.565,431	769	469.494,875 527.563,042	2.546
769	469.494,875 527.563,042	770	469.496,448 527.560,275	3.183	770	469.496,448 527.560,275	771	469.498,28 527.557,106	3.66	771	469.498,28 527.557,106	772	469.501,048 527.553,836	4.284
772	469.501,048 527.553,836	773	469.503,251 527.550,126	4.315	773	469.503,251 527.550,126	774	469.506,271 527.546,227	4.932	774	469.506,271 527.546,227	775	469.509,543 527.543,711	4.127
775	469.509,543 527.543,711	776	469.512,375 527.541,385	3.665	776	469.512,375 527.541,385	777	469.515,898 527.539,372	4.058	777	469.515,898 527.539,372	778	469.517,471 527.537,674	2.315
778	469.517,471 527.537,674	779	469.518,735 527.534,694	3.237	779	469.518,735 527.534,694	780	469.519,238 527.531,864	2.874	780	469.519,238 527.531,864	781	469.519,301 527.527,148	4.716
781	469.519,301 527.527,148	782	469.519,301 527.522,242	4.906	782	469.519,301 527.522,242	783	469.520,056 527.518,469	3.848	783	469.520,056 527.518,469	784	469.521,315 527.514,885	3.799
784	469.521,315 527.514,885	785	469.522,51 527.511,175	3.898	785	469.522,51 527.511,175	786	469.522,762 527.507,968	3.217	786	469.522,762 527.507,968	787	469.521,745 527.505,604	2.573
787	469.521,745 527.505,604	788	469.520,172 527.503,277	2.809	788	469.520,172 527.503,277	789	469.517,152 527.501,831	3.348	789	469.517,152 527.501,831	790	469.514,321 527.501,391	2.865
790	469.514,321 527.501,391	791	469.511,993 527.501,768	2.358	791	469.511,993 527.501,768	792	469.509,287 527.502,271	2.752	792	469.509,287 527.502,271	793	469.506,078 527.503,088	3.311
793	469.506,078 527.503,088	794	469.503,813 527.503,403	2.287	794	469.503,813 527.503,403	795	469.499,848 527.503,654	3.973	795	469.499,848 527.503,654	796	469.495,381 527.503,591	4.467

Punct început	X / Y	Punct sfârșit	X / Y	Lungime segment	Punct început	X / Y	Punct sfârșit	X / Y	Lungime segment	Punct început	X / Y	Punct sfârșit	X / Y	Lungime segment
796	469.495,381 527.503,591	797	469.492,297 527.502,711	3.207	797	469.492,297 527.502,711	798	469.489,78 527.501,013	3.036	798	469.489,78 527.501,013	799	469.487,641 527.498,561	3.254
799	469.487,641 527.498,561	800	469.486,886 527.494,159	4.466	800	469.486,886 527.494,159	801	469.486,005 527.490,26	3.997	801	469.486,005 527.490,26	802	469.484,747 527.487,619	2.925
802	469.484,747 527.487,619	803	469.482,214 527.485,722	3.165	803	469.482,214 527.485,722	804	469.479,76 527.484,275	2.849	804	469.479,76 527.484,275	805	469.476,803 527.484,024	2.968
805	469.476,803 527.484,024	806	469.472,713 527.484,527	4.121	806	469.472,713 527.484,527	807	469.465,696 527.485,598	7.098	807	469.465,696 527.485,598	808	469.462,865 527.485,535	2.832
808	469.462,865 527.485,535	809	469.460,914 527.484,592	2.167	809	469.460,914 527.484,592	810	469.459,53 527.483,082	2.048	810	469.459,53 527.483,082	811	469.458,523 527.480,567	2.709
811	469.458,523 527.480,567	812	469.457,642 527.478,052	2.665	812	469.457,642 527.478,052	813	469.456,698 527.476,354	1.943	813	469.456,698 527.476,354	814	469.454,496 527.475,85	2.259
814	469.454,496 527.475,85	815	469.450,28 527.475,976	4.218	815	469.450,28 527.475,976	816	469.446,064 527.476,354	4.233	816	469.446,064 527.476,354	817	469.440,527 527.477,423	5.639
817	469.440,527 527.477,423	818	469.434,863 527.478,618	5.789	818	469.434,863 527.478,618	819	469.430,333 527.479,246	4.573	819	469.430,333 527.479,246	820	469.425,236 527.479,687	5.116
820	469.425,236 527.479,687	821	469.421,146 527.479,749	4.09	821	469.421,146 527.479,749	822	469.419,007 527.479,058	2.248	822	469.419,007 527.479,058	823	469.416,741 527.478,303	2.388
823	469.416,741 527.478,303	824	469.415,672 527.476,479	2.114	824	469.415,672 527.476,479	825	469.415,672 527.471,7	4.779	825	469.415,672 527.471,7	826	469.415,546 527.462,35	9.351
826	469.415,546 527.462,35	827	469.415,924 527.453,232	9.126	827	469.415,924 527.453,232	828	469.416,301 527.437,196	16.04	828	469.416,301 527.437,196	829	469.416,49 527.427,086	10.11 2
829	469.416,49 527.427,086	830	469.416,176 527.419,854	7.239	830	469.416,176 527.419,854	831	469.415,798 527.412,371	7.493	831	469.415,798 527.412,371	832	469.414,98 527.409,729	2.766
832	469.414,98 527.409,729	833	469.412,778 527.407,529	3.113	833	469.412,778 527.407,529	834	469.410,764 527.405,831	2.634	834	469.410,764 527.405,831	835	469.408,121 527.405,139	2.732
835	469.408,121 527.405,139	836	469.405,164 527.405,579	2.99	836	469.405,164 527.405,579	837	469.402,269 527.405,957	2.92	837	469.402,269 527.405,957	838	469.400,256 527.405,957	2.013
838	469.400,256 527.405,957	839	469.398,494 527.405,202	1.917	839	469.398,494 527.405,202	840	469.396,16 527.402,657	3.453	840	469.396,16 527.402,657	841	469.394,65 527.398,884	4.064
841	469.394,65 527.398,884	842	469.393,392 527.394,733	4.337	842	469.393,392 527.394,733	843	469.392,637 527.388,067	6.709	843	469.392,637 527.388,067	844	469.392,763 527.381,276	6.792
844	469.392,763 527.381,276	845	469.393,895 527.377,943	3.52	845	469.393,895 527.377,943	846	469.396,481 527.372,439	6.081	846	469.396,481 527.372,439	847	469.400,005 527.365,836	7.485
847	469.400,005 527.365,836	848	469.403,277 527.359,673	6.978	848	469.403,277 527.359,673	849	469.405,731 527.355,02	5.26	849	469.405,731 527.355,02	850	469.409,071 527.345,929	9.685
850	469.409,071 527.345,929	851	469.411,714 527.338,508	7.878	851	469.411,714 527.338,508	852	469.414,043 527.331,591	7.299	852	469.414,043 527.331,591	853	469.416,874 527.323,416	8.651
853	469.416,874 527.323,416	854	469.418,701 527.317,283	6.399	854	469.418,701 527.317,283	855	469.419,959 527.313,699	3.798	855	469.419,959 527.313,699	856	469.421,281 527.309,8	4.117
856	469.421,281 527.309,8	857	469.423,358 527.304,392	5.793	857	469.423,358 527.304,392	858	469.424,742 527.299,927	4.675	858	469.424,742 527.299,927	859	469.426,573 527.295,18	5.088
859	469.426,573 527.295,18	860	469.427,706 527.290,212	5.096	860	469.427,706 527.290,212	861	469.428,901 527.284,615	5.723	861	469.428,901 527.284,615	862	469.429,153 527.280,088	4.534
862	469.429,153 527.280,088	863	469.429,027 527.275,686	4.404	863	469.429,027 527.275,686	864	469.428,272 527.271,787	3.971	864	469.428,272 527.271,787	865	469.427,58 527.267,888	3.96
865	469.427,58 527.267,888	866	469.428,84 527.264,774	3.359	866	469.428,84 527.264,774	867	469.430,721 527.262,894	2.659	867	469.430,721 527.262,894	868	469.434,38 527.261,431	3.941
868	469.434,38 527.261,431	869	469.438,038 527.260,804	3.711	869	469.438,038 527.260,804	870	469.442,01 527.260,387	3.994	870	469.442,01 527.260,387	871	469.445,459 527.259,238	3.635
871	469.445,459 527.259,238	872	469.448,177 527.257,253	3.366	872	469.448,177 527.257,253	873	469.449,536 527.254,119	3.416	873	469.449,536 527.254,119	874	469.450,267 527.249,941	4.241
874	469.450,267 527.249,941	875	469.449,326 527.243,569	6.441	875	469.449,326 527.243,569	876	469.448,386 527.239,495	4.181	876	469.448,386 527.239,495	877	469.447,131 527.235,003	4.664
877	469.447,131 527.235,003	878	469.443,891 527.229,571	6.325	878	469.443,891 527.229,571	879	469.440,233 527.225,81	5.247	879	469.440,233 527.225,81	880	469.437,933 527.225,288	2.358
880	469.437,933 527.225,288	881	469.435,006 527.225,079	2.934	881	469.435,006 527.225,079	882	469.432,812 527.225,392	2.216	882	469.432,812 527.225,392	883	469.432,812 527.222,468	2.924
883	469.432,812 527.222,468	884	469.434,527 527.217,679	5.087	884	469.434,527 527.217,679	885	469.435,456 527.213,905	3.887	885	469.435,456 527.213,905	886	469.435,979 527.210,944	3.007
886	469.435,979 527.210,944	887	469.433,655 527.210,189	2.444	887	469.433,655 527.210,189	888	469.432,087 527.209,782	1.62	888	469.432,087 527.209,782	889	469.431,602 527.208,946	0.966
889	469.431,602 527.208,946	890	469.432,444 527.204,641	4.387	890	469.432,444 527.204,641	891	469.433,682 527.198,999	5.776	891	469.433,682 527.198,999	892	469.434,872 527.191,841	7.256
892	469.434,872 527.191,841	893	469.435,218 527.188,921	2.94	893	469.435,218 527.188,921	894	469.435,664 527.184,863	4.082	894	469.435,664 527.184,863	895	469.436,308 527.180,112	4.794

Punct început	X / Y	Punct sfârșit	X / Y	Lungime segment	Punct început	X / Y	Punct sfârșit	X / Y	Lungime segment	Punct început	X / Y	Punct sfârșit	X / Y	Lungime segment
895	469.436,308 527.180,112	896	469.437,199 527.174,421	5.76	896	469.437,199 527.174,421	897	469.439,233 527.166,273	8.398	897	469.439,233 527.166,273	898	469.439,63 527.163,105	3.193
898	469.439,63 527.163,105	899	469.441,066 527.158,701	4.632	899	469.441,066 527.158,701	900	469.442,848 527.154,297	4.751	900	469.442,848 527.154,297	901	469.444,73 527.151,723	3.189
901	469.444,73 527.151,723	902	469.446,463 527.150,041	2.415	902	469.446,463 527.150,041	903	469.450,375 527.149,199	4.002	903	469.450,375 527.149,199	904	469.455,148 527.149,218	4.773
904	469.455,148 527.149,218	905	469.462,526 527.151,692	7.782	905	469.462,526 527.151,692	906	469.467,478 527.153,87	5.41	906	469.467,478 527.153,87	907	469.471,34 527.156,69	4.782
907	469.471,34 527.156,69	908	469.474,41 527.158,67	3.653	908	469.474,41 527.158,67	909	469.476,738 527.161,639	3.773	909	469.476,738 527.161,639	910	469.479,115 527.164,806	3.96
910	469.479,115 527.164,806	911	469.480,6 527.167,33	2.928	911	469.480,6 527.167,33	912	469.482,343 527.170,728	3.819	912	469.482,343 527.170,728	913	469.483,729 527.174,538	4.054
913	469.483,729 527.174,538	914	469.484,918 527.177,607	3.291	914	469.484,918 527.177,607	915	469.485,859 527.180,625	3.161	915	469.485,859 527.180,625	916	469.486,948 527.183,1	2.704
916	469.486,948 527.183,1	917	469.488,582 527.187,059	4.283	917	469.488,582 527.187,059	918	469.490,67 527.190,945	4.411	918	469.490,67 527.190,945	919	469.492,007 527.193,617	2.988
919	469.492,007 527.193,617	920	469.493,443 527.195,894	2.692	920	469.493,443 527.195,894	921	469.495,177 527.197,923	2.669	921	469.495,177 527.197,923	922	469.496,068 527.200,001	2.261
922	469.496,068 527.200,001	923	469.496,115 527.202,932	2.931	923	469.496,115 527.202,932	924	469.495,979 527.207,301	4.371	924	469.495,979 527.207,301	925	469.496,115 527.210,715	3.417
925	469.496,115 527.210,715	926	469.497,208 527.216,041	5.437	926	469.497,208 527.216,041	927	469.498,543 527.221,412	5.534	927	469.498,543 527.221,412	928	469.499,896 527.226,993	5.743
928	469.499,896 527.226,993	929	469.501,504 527.232,067	5.323	929	469.501,504 527.232,067	930	469.503,112 527.237,31	5.484	930	469.503,112 527.237,31	931	469.504,043 527.241,116	3.918
931	469.504,043 527.241,116	932	469.505,227 527.245,006	4.066	932	469.505,227 527.245,006	933	469.508,717 527.253,939	9.591	933	469.508,717 527.253,939	934	469.510,578 527.257,068	3.641
934	469.510,578 527.257,068	935	469.513,032 527.260,282	4.044	935	469.513,032 527.260,282	936	469.515,74 527.263,411	4.138	936	469.515,74 527.263,411	937	469.520,902 527.269,161	7.727
937	469.520,902 527.269,161	938	469.524,455 527.273,558	5.653	938	469.524,455 527.273,558	939	469.529,701 527.278,801	7.417	939	469.529,701 527.278,801	940	469.535,456 527.285,059	8.502
940	469.535,456 527.285,059	941	469.539,442 527.289,925	6.29	941	469.539,442 527.289,925	942	469.541,981 527.293,139	4.096	942	469.541,981 527.293,139	943	469.544,35 527.297,029	4.555
943	469.544,35 527.297,029	944	469.546,212 527.300,749	4.16	944	469.546,212 527.300,749	945	469.547,988 527.304,978	4.587	945	469.547,988 527.304,978	946	469.549,596 527.309,121	4.444
946	469.549,596 527.309,121	947	469.551,373 527.315,126	6.262	947	469.551,373 527.315,126	948	469.553,912 527.321,468	6.831	948	469.553,912 527.321,468	949	469.555,266 527.324,343	3.178
949	469.555,266 527.324,343	950	469.556,281 527.325,358	1.435	950	469.556,281 527.325,358	951	469.559,497 527.326,626	3.457	951	469.559,497 527.326,626	952	469.564,351 527.326,135	4.879
952	469.564,351 527.326,135	953	469.565,958 527.325,459	1.743	953	469.565,958 527.325,459	954	469.568,074 527.324,698	2.249	954	469.568,074 527.324,698	955	469.572,135 527.323,345	4.28
955	469.572,135 527.323,345	956	469.573,997 527.321,992	2.302	956	469.573,997 527.321,992	957	469.576,62 527.321,146	2.756	957	469.576,62 527.321,146	958	469.580,005 527.320,216	3.51
958	469.580,005 527.320,216	959	469.583,136 527.319,54	3.203	959	469.583,136 527.319,54	960	469.587,282 527.319,201	4.16	960	469.587,282 527.319,201	961	469.591,428 527.319,37	4.149
961	469.591,428 527.319,37	962	469.595,659 527.320,047	4.285	962	469.595,659 527.320,047	963	469.598,62 527.321,315	3.221	963	469.598,62 527.321,315	964	469.601,074 527.323,007	2.981
964	469.601,074 527.323,007	965	469.602,428 527.325,713	3.026	965	469.602,428 527.325,713	966	469.603,613 527.328,165	2.723	966	469.603,613 527.328,165	967	469.604,205 527.332,055	3.935
967	469.604,205 527.332,055	968	469.605,22 527.336,283	4.348	968	469.605,22 527.336,283	969	469.605,815 527.341,209	4.962	969	469.605,815 527.341,209	970	469.606,323 527.343,323	2.174
970	469.606,323 527.343,323	971	469.607,254 527.345,606	2.466	971	469.607,254 527.345,606	972	469.608,185 527.348,058	2.623	972	469.608,185 527.348,058	973	469.608,438 527.350,933	2.886
973	469.608,438 527.350,933	974	469.607,931 527.353,893	3.003	974	469.607,931 527.353,893	975	469.607,339 527.356,853	3.019	975	469.607,339 527.356,853	976	469.606,154 527.360,32	3.664
976	469.606,154 527.360,32	977	469.605,392 527.363,196	2.975	977	469.605,392 527.363,196	978	469.605,646 527.364,718	1.543	978	469.605,646 527.364,718	979	469.607,254 527.365,648	1.858
979	469.607,254 527.365,648	980	469.609,369 527.365,902	2.13	980	469.609,369 527.365,902	981	469.611,654 527.365,056	2.437	981	469.611,654 527.365,056	982	469.615,293 527.363,365	4.013
982	469.615,293 527.363,365	983	469.618,677 527.362,519	3.488	983	469.618,677 527.362,519	984	469.621,385 527.362,773	2.72	984	469.621,385 527.362,773	985	469.624,262 527.364,295	3.255
985	469.624,262 527.364,295	986	469.626,546 527.365,141	2.436	986	469.626,546 527.365,141	987	469.628,916 527.365,394	2.383	987	469.628,916 527.365,394	988	469.631,962 527.365,479	3.047
988	469.631,962 527.365,479	989	469.634,416 527.364,549	2.624	989	469.634,416 527.364,549	990	469.636,531 527.362,942	2.656	990	469.636,531 527.362,942	991	469.637,716 527.361,166	2.135
991	469.637,716 527.361,166	992	469.638,817 527.357,921	3.427	992	469.638,817 527.357,921	993	469.638,817 527.355,637	2.284	993	469.638,817 527.355,637	994	469.638,225 527.352,255	3.433

Punct început	X / Y	Punct sfârșit	X / Y	Lungime segment	Punct început	X / Y	Punct sfârșit	X / Y	Lungime segment	Punct început	X / Y	Punct sfârșit	X / Y	Lungime segment
994	469.638,225 527.352,255	995	469.636,702 527.349,633	3.032	995	469.636,702 527.349,633	996	469.632,979 527.346,505	4.863	996	469.632,979 527.346,505	997	469.629,256 527.345,067	3.991
997	469.629,256 527.345,067	998	469.625,956 527.344,137	3.429	998	469.625,956 527.344,137	999	469.622,317 527.343,714	3.664	999	469.622,317 527.343,714	1000	469.619,863 527.343,545	2.46
1000	469.619,863 527.343,545	1001	469.617,071 527.343,291	2.804	1001	469.617,071 527.343,291	1002	469.615,379 527.342,53	1.855	1002	469.615,379 527.342,53	1003	469.614,956 527.340,078	2.488
1003	469.614,956 527.340,078	1004	469.615,717 527.338,133	2.089	1004	469.615,717 527.338,133	1005	469.618,087 527.335,342	3.661	1005	469.618,087 527.335,342	1006	469.620,069 527.332,578	3.401
1006	469.620,069 527.332,578	1007	469.622,346 527.328,867	4.354	1007	469.622,346 527.328,867	1008	469.624,503 527.325,514	3.987	1008	469.624,503 527.325,514	1009	469.627,019 527.322,042	4.288
1009	469.627,019 527.322,042	1010	469.628,576 527.317,731	4.584	1010	469.628,576 527.317,731	1011	469.629,774 527.313,78	4.129	1011	469.629,774 527.313,78	1012	469.630,732 527.309,948	3.95
1013	469.630,732 527.309,948	1014	469.632,17 527.305,518	4.658	1014	469.632,17 527.305,518	1015	469.634,087 527.302,525	3.554	1015	469.634,087 527.302,525	1016	469.636,72 527.300,332	3.427
1017	469.636,72 527.300,332	1018	469.637,438 527.298,057	2.386	1018	469.637,438 527.298,057	1019	469.636,72 527.294,944	3.195	1019	469.636,72 527.294,944	1020	469.635,043 527.290,274	4.962
1021	469.635,043 527.290,274	1022	469.632,287 527.286,083	5.016	1022	469.632,287 527.286,083	1023	469.629,651 527.282,611	4.359	1023	469.629,651 527.282,611	1024	469.625,697 527.280,216	4.623
1025	469.625,697 527.280,216	1026	469.619,827 527.277,462	6.484	1026	469.619,827 527.277,462	1027	469.613,945 527.274,315	6.671	1027	469.613,945 527.274,315	1028	469.609,871 527.270,963	5.276
1029	469.609,871 527.270,963	1030	469.605,199 527.264,018	8.37	1030	469.605,199 527.264,018	1031	469.600,407 527.255,996	9.344	1031	469.600,407 527.255,996	1032	469.596,093 527.247,375	9.64
1033	469.596,093 527.247,375	1034	469.592,26 527.238,275	9.874	1034	469.592,26 527.238,275	1035	469.589,979 527.228,764	9.781	1035	469.589,979 527.228,764	1036	469.587,582 527.223,974	5.356
1037	469.587,582 527.223,974	1038	469.584,947 527.220,382	4.455	1038	469.584,947 527.220,382	1039	469.583,15 527.218,706	2.457	1039	469.583,15 527.218,706	1040	469.579,915 527.218,706	3.235
1041	469.579,915 527.218,706	1042	469.577,639 527.221,22	3.391	1042	469.577,639 527.221,22	1043	469.575,962 527.223,256	2.638	1043	469.575,962 527.223,256	1044	469.573,565 527.223,974	2.502
1045	469.573,565 527.223,974	1046	469.570,81 527.223,495	2.796	1046	469.570,81 527.223,495	1047	469.568,413 527.221,939	2.858	1047	469.568,413 527.221,939	1048	469.565,418 527.219,305	3.988
1049	469.565,418 527.219,305	1050	469.562,064 527.215,114	5.368	1050	469.562,064 527.215,114	1051	469.556,912 527.211,642	6.213	1051	469.556,912 527.211,642	1052	469.550,682 527.207,81	7.314
1053	469.550,682 527.207,81	1054	469.545,288 527.202,747	7.398	1054	469.545,288 527.202,747	1055	469.544,569 527.198,317	4.488	1055	469.544,569 527.198,317	1056	469.543,371 527.189,815	8.586
1057	469.543,371 527.189,815	1058	469.543,85 527.181,913	7.917	1058	469.543,85 527.181,913	1059	469.544,697 527.179,376	2.675	1059	469.544,697 527.179,376	1060	469.545,168 527.177,962	1.49
1061	469.545,168 527.177,962	1062	469.547,924 527.173,651	5.117	1062	469.547,924 527.173,651	1063	469.552,039 527.169,644	5.744	1063	469.552,039 527.169,644	1064	469.556,55 527.167,665	4.926
1065	469.556,55 527.167,665	1066	469.562,421 527.166,467	5.992	1066	469.562,421 527.166,467	1067	469.565,057 527.166,318	2.64	1067	469.565,057 527.166,318	1068	469.568,771 527.166,108	3.72
1069	469.568,771 527.166,108	1070	469.576,198 527.166,826	7.462	1070	469.576,198 527.166,826	1071	469.582,309 527.167,904	6.205	1071	469.582,309 527.167,904	1072	469.585,532 527.170,092	3.896
1073	469.585,532 527.170,092	1074	469.587,365 527.174,133	4.437	1074	469.587,365 527.174,133	1075	469.589,413 527.177,095	3.601	1075	469.589,413 527.177,095	1076	469.591,946 527.182,052	5.567
1077	469.591,946 527.182,052	1078	469.596,529 527.191,264	10.289	1078	469.596,529 527.191,264	1079	469.598,9 527.194,281	3.837	1079	469.598,9 527.194,281	1080	469.600,787 527.196,113	2.63
1081	469.600,787 527.196,113	1082	469.602,89 527.196,22	2.106	1082	469.602,89 527.196,22	1083	469.604,578 527.194,718	2.26	1083	469.604,578 527.194,718	1084	469.606,809 527.189,664	5.525
1085	469.606,809 527.189,664	1086	469.609,04 527.182,529	7.476	1086	469.609,04 527.182,529	1087	469.610,825 527.173,163	9.535	1087	469.610,825 527.173,163	1088	469.612,164 527.164,095	9.166
1089	469.612,164 527.164,095	1090	469.612,465 527.156,163	7.938	1090	469.612,465 527.156,163	1091	469.614,101 527.147,69	8.629	1091	469.614,101 527.147,69	1092	469.615,737 527.133,419	14.364
1093	469.615,737 527.133,419	1094	469.617,224 527.123,905	9.63	1094	469.617,224 527.123,905	1095	469.618,414 527.112,013	11.951	1095	469.618,414 527.112,013	1096	469.617,968 527.103,837	8.188
1097	469.617,968 527.103,837	1098	469.618,264 527.091,272	12.568	1098	469.618,264 527.091,272	1099	469.618,71 527.071,798	19.479	1099	469.618,71 527.071,798	1100	469.619,008 527.049,5	22.3
1101	469.619,008 527.049,5	1099	469.618,71 527.034,189	15.314	1099	469.618,71 527.034,189	1100	469.619,013 527.021,159	13.034	1100	469.619,013 527.021,159	1101	469.619,608 527.012,686	8.494
1105	469.619,608 527.012,686	1100	469.620,203 527.003,767	8.939	1100	469.620,203 527.003,767	1101	469.621,244 526.996,185	7.653	1101	469.621,244 526.996,185	1102	469.622,137 526.986,82	9.407
1109	469.622,137 526.986,82	1102	469.622,284 526.977,26	9.561	1102	469.622,284 526.977,26	1103	469.619,012 526.973,841	4.732	1103	469.619,012 526.973,841	1104	469.614,252 526.970,273	5.949
1113	469.614,252 526.970,273	1104	469.610,98 526.966,259	5.179	1104	469.610,98 526.966,259	1105	469.609,79 526.959,421	6.941	1105	469.609,79 526.959,421	1106	469.609,938 526.953,178	6.245
1117	469.609,938 526.953,178	1106	469.610,685 526.947,787	5.443	1106	469.610,685 526.947,787	1107	469.612,47 526.935,598	12.319	1107	469.612,47 526.935,598	1108	469.615,594 526.918,8	17.086

Punct început	X / Y	Punct sfârșit	X / Y	Lungime segment	Punct început	X / Y	Punct sfârșit	X / Y	Lungime segment	Punct început	X / Y	Punct sfârșit	X / Y	Lungime segment
1093	469.615,594 526.918,8	1094	469.618,633 526.904,212	14.901	1094	469.618,633 526.904,212	1095	469.627,109 526.884,413	21.537	1095	469.627,109 526.884,413	1096	469.630,738 526.877,043	8.215
1096	469.630,738 526.877,043	1097	469.634,717 526.870,493	7.664	1097	469.634,717 526.870,493	1098	469.637,058 526.864,527	6.409	1098	469.637,058 526.864,527	1099	469.638,814 526.862,07	3.02
1099	469.638,814 526.862,07	1100	469.641,624 526.861,017	3.001	1100	469.641,624 526.861,017	1101	469.644,316 526.861,251	2.702	1101	469.644,316 526.861,251	1102	469.646,189 526.864,527	3.774
1102	469.646,189 526.864,527	1103	469.647,242 526.867,568	3.218	1103	469.647,242 526.867,568	1104	469.648,647 526.871,662	4.328	1104	469.648,647 526.871,662	1105	469.648,764 526.875,991	4.331
1105	469.648,764 526.875,991	1106	469.649,583 526.878,681	2.812	1106	469.649,583 526.878,681	1107	469.651,924 526.881,957	4.026	1107	469.651,924 526.881,957	1108	469.654,734 526.882,542	2.87
1108	469.654,734 526.882,542	1109	469.657,543 526.882,074	2.848	1109	469.657,543 526.882,074	1110	469.660,352 526.880,319	3.312	1110	469.660,352 526.880,319	1111	469.662,459 526.876,342	4.501
1111	469.662,459 526.876,342	1112	469.664,215 526.869,557	7.009	1112	469.664,215 526.869,557	1113	469.665,268 526.863,123	6.52	1113	469.665,268 526.863,123	1114	469.665,503 526.857,157	5.971
1114	469.665,503 526.857,157	1115	469.667,492 526.852,594	4.978	1115	469.667,492 526.852,594	1116	469.670,555 526.847,401	6.029	1116	469.670,555 526.847,401	1117	469.676,525 526.840,616	9.038
1117	469.676,525 526.840,616	1118	469.682,143 526.835,235	7.779	1118	469.682,143 526.835,235	1119	469.684,953 526.834,533	2.896	1119	469.684,953 526.834,533	1120	469.687,265 526.835,155	2.394
1120	469.687,265 526.835,155	1121	469.682,567 526.857,304	22.642	1121	469.682,567 526.857,304	1122	469.658,46 527.032,091	176.442	1122	469.658,46 527.032,091	1123	469.644,144 527.186,123	154.696
1123	469.644,144 527.186,123	1124	469.639,211 527.259,584	73.626	1124	469.639,211 527.259,584	1125	469.643,202 527.259,852	4.0	1125	469.643,202 527.259,852	1126	469.648,132 527.186,442	73.575
1126	469.648,132 527.186,442	1127	469.662,435 527.032,55	154.555	1127	469.662,435 527.032,55	1128	469.686,51 526.857,993	176.209	1128	469.686,51 526.857,993	1129	469.691,322 526.835,303	23.195
1129	469.691,322 526.835,303	1130	469.694,741 526.819,185	16.477	1130	469.694,741 526.819,185	1131	469.695,934 526.813,56	5.75	1131	469.695,934 526.813,56	1132	469.700,652 526.791,313	22.742
1132	469.700,652 526.791,313	1133	469.705,759 526.779,375	12.985	1133	469.705,759 526.779,375	1134	469.712,488 526.774,892	8.086	1134	469.712,488 526.774,892	1135	469.715,715 526.777,042	3.878
1135	469.715,715 526.777,042	1136	469.716,543 526.778,171	1.4	1136	469.716,543 526.778,171	1137	469.720,043 526.782,941	5.916	1137	469.720,043 526.782,941	1138	469.722,168 526.785,837	3.592
1138	469.722,168 526.785,837	1139	469.730,873 526.805,411	21.422	1139	469.730,873 526.805,411	1140	469.771,957 526.846,785	58.307	1140	469.771,957 526.846,785	1141	469.800,766 526.869,631	36.768
1141	469.800,766 526.869,631	1142	469.822,944 526.875,735	23.003	1142	469.822,944 526.875,735	1143	469.840,702 526.871,615	18.23	1143	469.840,702 526.871,615	1144	469.871,859 526.865,076	31.836
1144	469.871,859 526.865,076	1145	469.902,128 526.859,87	30.713	1145	469.902,128 526.859,87	1146	469.917,284 526.863,657	15.622	1146	469.917,284 526.863,657	1147	469.931,186 526.871,323	15.876
1147	469.931,186 526.871,323	1148	469.946,903 526.885,559	21.206	1148	469.946,903 526.885,559	1149	469.964,715 526.898,784	22.185	1149	469.964,715 526.898,784	1150	469.983,013 526.900,816	18.41
1150	469.983,013 526.900,816	1151	470.018,288 526.905,964	35.649	1151	470.018,288 526.905,964	1152	470.028,257 526.905,531	9.978	1152	470.028,257 526.905,531	1153	470.030,13 526.912,27	6.994
1153	470.030,13 526.912,27	1154	470.027,126 526.920,42	8.686	1154	470.027,126 526.920,42	1155	470.025,788 526.921,277	1.589	1155	470.025,788 526.921,277	1156	469.996,046 526.940,321	35.317
1156	469.996,046 526.940,321	1157	469.927,842 526.985,271	81.684	1157	469.927,842 526.985,271	1158	469.872,242 527.020,002	65.556	1158	469.872,242 527.020,002	1159	469.845,03 527.051,734	41.802
1159	469.845,03 527.051,734	1160	469.838,468 527.080,489	29.494	1160	469.838,468 527.080,489	1161	469.836,152 527.101,822	21.458	1161	469.836,152 527.101,822	1162	469.836,152 527.115,709	13.887
1162	469.836,152 527.115,709	1163	469.837,196 527.128,748	13.081	1163	469.837,196 527.128,748	1164	469.835,657 527.140,29	11.644	1164	469.835,657 527.140,29	1165	469.830,99 527.159,812	20.072
1165	469.830,99 527.159,812	1166	469.825,829 527.170,128	11.535	1166	469.825,829 527.170,128	1167	469.817,399 527.186,276	18.216	1167	469.817,399 527.186,276	1168	469.806,382 527.207,721	24.109
1168	469.806,382 527.207,721	1169	469.798,471 527.235,69	29.066	1169	469.798,471 527.235,69	1170	469.794,699 527.256,311	20.963	1170	469.794,699 527.256,311	1171	469.793,028 527.271,45	15.231
1171	469.793,028 527.271,45	1172	469.793,031 527.285,275	13.825	1172	469.793,031 527.285,275	1173	469.793,802 527.310,235	24.972	1173	469.793,802 527.310,235	1174	469.795,126 527.342,847	32.639
1174	469.795,126 527.342,847	1175	469.795,943 527.346,205	3.456	1175	469.795,943 527.346,205	1176	469.795,517 527.347,789	1.64	1176	469.795,517 527.347,789	1177	469.794,207 527.356,844	9.149
1177	469.794,207 527.356,844	1178	469.792,023 527.369,172	12.52	1178	469.792,023 527.369,172	1179	469.791,146 527.381,876	12.734	1179	469.791,146 527.381,876	1180	469.790,927 527.392,568	10.694
1180	469.790,927 527.392,568	1181	469.791,582 527.403,914	11.365	1181	469.791,582 527.403,914	1182	469.793,111 527.414,06	10.261	1182	469.793,111 527.414,06	1183	469.795,408 527.421,024	7.333
1183	469.795,408 527.421,024	1184	469.797,591 527.427,569	6.899	1184	469.797,591 527.427,569	1185	469.799,119 527.432,697	5.351	1185	469.799,119 527.432,697	1186	469.799,447 527.437,388	4.702
1186	469.799,447 527.437,388	1187	469.801,412 527.444,916	7.78	1187	469.801,412 527.444,916	1188	469.803,813 527.454,517	9.897	1188	469.803,813 527.454,517	1189	469.805,779 527.461,935	7.674
1189	469.805,779 527.461,935	1190	469.807,744 527.470,882	9.16	1190	469.807,744 527.470,882	1191	469.808,508 527.477,973	7.132	1191	469.808,508 527.477,973	1192	469.807,525 527.484,955	7.051

Punct început	X / Y	Punct sfârșit	X / Y	Lungime segment	Punct început	X / Y	Punct sfârșit	X / Y	Lungime segment	Punct început	X / Y	Punct sfârșit	X / Y	Lungime segment
119 2	469.807,525 527.484,955	119 3	469.806,565 527.499,215	14.29 2	119 3	469.806,565 527.499,215	119 4	469.802,324 527.510,87	12.40 3	119 4	469.802,324 527.510,87	119 5	469.799,497 527.520,759	10.28 5
119 5	469.799,497 527.520,759	119 6	469.795,792 527.522,957	4.308	119 6	469.795,792 527.522,957	119 7	469.791,565 527.524,876	4.642	119 7	469.791,565 527.524,876	119 8	469.786,827 527.523,724	4.876
119 8	469.786,827 527.523,724	119 9	469.781,192 527.520,269	6.61	119 9	469.781,192 527.520,269	120 0	469.775,94 527.517,581	5.9	120 0	469.775,94 527.517,581	120 1	469.767,326 527.513,605	9.487
120 1	469.767,326 527.513,605	120 2	469.763,528 527.533,273	20.03 1	120 2	469.763,528 527.533,273	120 3	469.760,934 527.548,538	15.48 4	120 3	469.760,934 527.548,538	120 4	469.759,298 527.551,354	3.257
120 4	469.759,298 527.551,354	120 5	469.757,501 527.554,388	3.526	120 5	469.757,501 527.554,388	120 6	469.753,692 527.563,326	9.716	120 6	469.753,692 527.563,326	120 7	469.745,882 527.581,554	19.83 1
120 7	469.745,882 527.581,554	120 8	469.732,955 527.606,543	28.13 5	120 8	469.732,955 527.606,543	120 9	469.728,246 527.615,489	10.11	120 9	469.728,246 527.615,489	121 0	469.725,286 527.622,248	7.379
121 0	469.725,286 527.622,248	121 1	469.724,434 527.625,095	2.972	121 1	469.724,434 527.625,095	121 2	469.722,882 527.630,465	5.59	121 2	469.722,882 527.630,465	121 3	469.722,346 527.633,051	2.641
121 3	469.722,346 527.633,051	121 4	469.721,276 527.640,685	7.709	121 4	469.721,276 527.640,685	121 5	469.720,778 527.645,521	4.862	121 5	469.720,778 527.645,521	121 6	469.720,161 527.651,492	6.003
121 6	469.720,161 527.651,492	121 7	469.718,229 527.660,789	9.496	121 7	469.718,229 527.660,789	121 8	469.717,165 527.667,012	6.313	121 8	469.717,165 527.667,012	121 9	469.716,818 527.672,01	5.01
121 9	469.716,818 527.672,01	122 0	469.717,172 527.676,619	4.623	122 0	469.717,172 527.676,619	122 1	469.718,611 527.682,257	5.819	122 1	469.718,611 527.682,257	122 2	469.722,057 527.691,098	9.489
122 2	469.722,057 527.691,098	122 3	469.726,174 527.702,93	12.52 8	122 3	469.726,174 527.702,93	122 4	469.726,981 527.706,647	3.804	122 4	469.726,981 527.706,647	122 5	469.727,359 527.711,838	5.205
122 5	469.727,359 527.711,838	122 6	469.726,869 527.720,926	9.101	122 6	469.726,869 527.720,926	122 7	469.725,913 527.725,201	4.381	122 7	469.725,913 527.725,201	122 8	469.723,824 527.730,654	5.839
122 8	469.723,824 527.730,654	122 9	469.721,537 527.734,888	4.812	122 9	469.721,537 527.734,888	123 0	469.718,565 527.738,849	4.952	123 0	469.718,565 527.738,849	123 1	469.715,521 527.741,891	4.303
123 1	469.715,521 527.741,891	123 2	469.711,024 527.745,487	5.758	123 2	469.711,024 527.745,487	123 3	469.706,804 527.747,82	4.822	123 3	469.706,804 527.747,82	123 4	469.702,712 527.749,275	4.343
123 4	469.702,712 527.749,275	123 5	469.693,566 527.751,333	9.375	123 5	469.693,566 527.751,333	123 6	469.690,979 527.751,466	2.59	123 6	469.690,979 527.751,466	123 7	469.687,305 527.751,028	3.7
123 7	469.687,305 527.751,028	123 8	469.672,15 527.746,374	15.85 4	123 8	469.672,15 527.746,374	123 9	469.669,862 527.745,947	2.328	123 9	469.669,862 527.745,947	124 0	469.665,874 527.746,039	3.989
124 0	469.665,874 527.746,039	124 1	469.663,166 527.746,594	2.764	124 1	469.663,166 527.746,594	124 2	469.658,21 527.748,407	5.277	124 2	469.658,21 527.748,407	124 3	469.653,972 527.750,819	4.876
124 3	469.653,972 527.750,819	124 4	469.650,927 527.753,504	4.06	124 4	469.650,927 527.753,504	124 5	469.647,415 527.757,493	5.315	124 5	469.647,415 527.757,493	124 6	469.645,05 527.761,076	4.293
124 6	469.645,05 527.761,076	124 7	469.642,938 527.765,29	4.714	124 7	469.642,938 527.765,29	124 8	469.640,087 527.772,021	7.31	124 8	469.640,087 527.772,021	124 9	469.637,245 527.780,271	8.726
124 9	469.637,245 527.780,271	125 0	469.634,309 527.792,059	12.14 8	125 0	469.634,309 527.792,059	125 1	469.638,19 527.793,026	4.0	125 1	469.638,19 527.793,026	125 2	469.641,202 527.795,227	3.73
125 2	469.641,202 527.795,227	125 3	469.643,552 527.795,814	2.422	125 3	469.643,552 527.795,814	125 4	469.645,314 527.796,905	2.072	125 4	469.645,314 527.796,905	125 5	469.647,413 527.799,169	3.087
125 5	469.647,413 527.799,169	125 6	469.649,679 527.800,595	2.677	125 6	469.649,679 527.800,595	125 7	469.651,441 527.800,427	1.77	125 7	469.651,441 527.800,427	125 8	469.652,868 527.798,331	2.536
125 8	469.652,868 527.798,331	125 9	469.654,127 527.796,485	2.234	125 9	469.654,127 527.796,485	126 0	469.655,05 527.793,298	3.318	126 0	469.655,05 527.793,298	126 1	469.656,729 527.790,11	3.603
126 1	469.656,729 527.790,11	126 2	469.658,911 527.787,929	3.085	126 2	469.658,911 527.787,929	126 3	469.661,345 527.787,594	2.457	126 3	469.661,345 527.787,594	126 4	469.664,031 527.788,433	2.814
126 4	469.664,031 527.788,433	126 5	469.665,457 527.791,033	2.965	126 5	469.665,457 527.791,033	126 6	469.666,297 527.793,717	2.812	126 6	469.666,297 527.793,717	126 7	469.666,633 527.797,156	3.455
126 7	469.666,633 527.797,156	126 8	469.666,213 527.800,847	3.715	126 8	469.666,213 527.800,847	126 9	469.665,122 527.803,783	3.132	126 9	469.665,122 527.803,783	127 0	469.664,224 527.807,465	3.79
127 0	469.664,224 527.807,465	127 1	469.663,895 527.810,418	2.971	127 1	469.663,895 527.810,418	127 2	469.663,95 527.812,551	2.134	127 2	469.663,95 527.812,551	127 3	469.665,1 527.815,012	2.716
127 3	469.665,1 527.815,012	127 4	469.667,07 527.817,091	2.864	127 4	469.667,07 527.817,091	127 5	469.669,259 527.820,263	3.854	127 5	469.669,259 527.820,263	127 6	469.670,955 527.823,162	3.359
127 6	469.670,955 527.823,162	127 7	469.671,831 527.826,006	2.976	127 7	469.671,831 527.826,006	127 8	469.671,393 527.828,631	2.661	127 8	469.671,393 527.828,631	127 9	469.669,861 527.830,108	2.128
127 9	469.669,861 527.830,108	128 0	469.665,043 527.833,254	5.754	128 0	469.665,043 527.833,254	128 1	469.661,212 527.836,207	4.837	128 1	469.661,212 527.836,207	128 2	469.659,242 527.838,723	3.195
128 2	469.659,242 527.838,723	128 3	469.658,038 527.841,896	3.394	128 3	469.658,038 527.841,896	128 4	469.656,286 527.845,451	3.963	128 4	469.656,286 527.845,451	128 5	469.653,933 527.847,529	3.139
128 5	469.653,933 527.847,529	128 6	469.651,142 527.849,936	3.686	128 6	469.651,142 527.849,936	128 7	469.648,57 527.852,452	3.598	128 7	469.648,57 527.852,452	128 8	469.645,879 527.855,589	4.133
128 8	469.645,879 527.855,589	128 9	469.642,86 527.857,133	3.391	128 9	469.642,86 527.857,133	129 0	469.636,867 527.863,962	9.086	129 0	469.636,867 527.863,962	129 1	469.633,579 527.869,552	6.485

** Lungimile segmentelor sunt determinate în planul de proiecție Stereo 70 și sunt rotunjite la 1 milimetru.

*** Distanța dintre puncte este formată din segmente cumulate ce sunt mai mici decât valoarea 1 milimetru.

Neutilizabil în Circuitul
Civil



DATE DESPRE IMOBILUL NR. 2410

Oficiul de Cadastru și Publicitate Imobiliară SIBIU
Biroul de Cadastru și Publicitate Imobiliară Medias

A. Partea I. Descrierea imobilului

TEREN Extravilan

Adresa: Jud. Sibiu

Nr. Crt	Nr cadastral Nr. topografic	Suprafața* (mp)	Observații / Referințe
A1		12.724	Sector cadastral:31 Teren neimprejmuit;

B. Partea II. Proprietari și acte

Inscrieri privitoare la dreptul de proprietate și alte drepturi reale	Referințe	
/		
Act Administrativ nr. 2900, din 24/07/2024 emis de PRIMĂRIA COMUNEI HOGHILAG;		
B1	Inscrierea posesiei, drept de PROPRIETATE, dobândit prin Lege, cota actuala 1/1, cota initiala 1/1 1) NEIDENTIFICAT NEIDENTIFICAT	A1
Act Normativ nr. 7, din 13/03/1996 emis de PARLAMENTUL ROMÂNIEI;		
B2	Se notează mențiunea de proprietar neidentificat, rezerva comisiei locale de fond funciar	A1

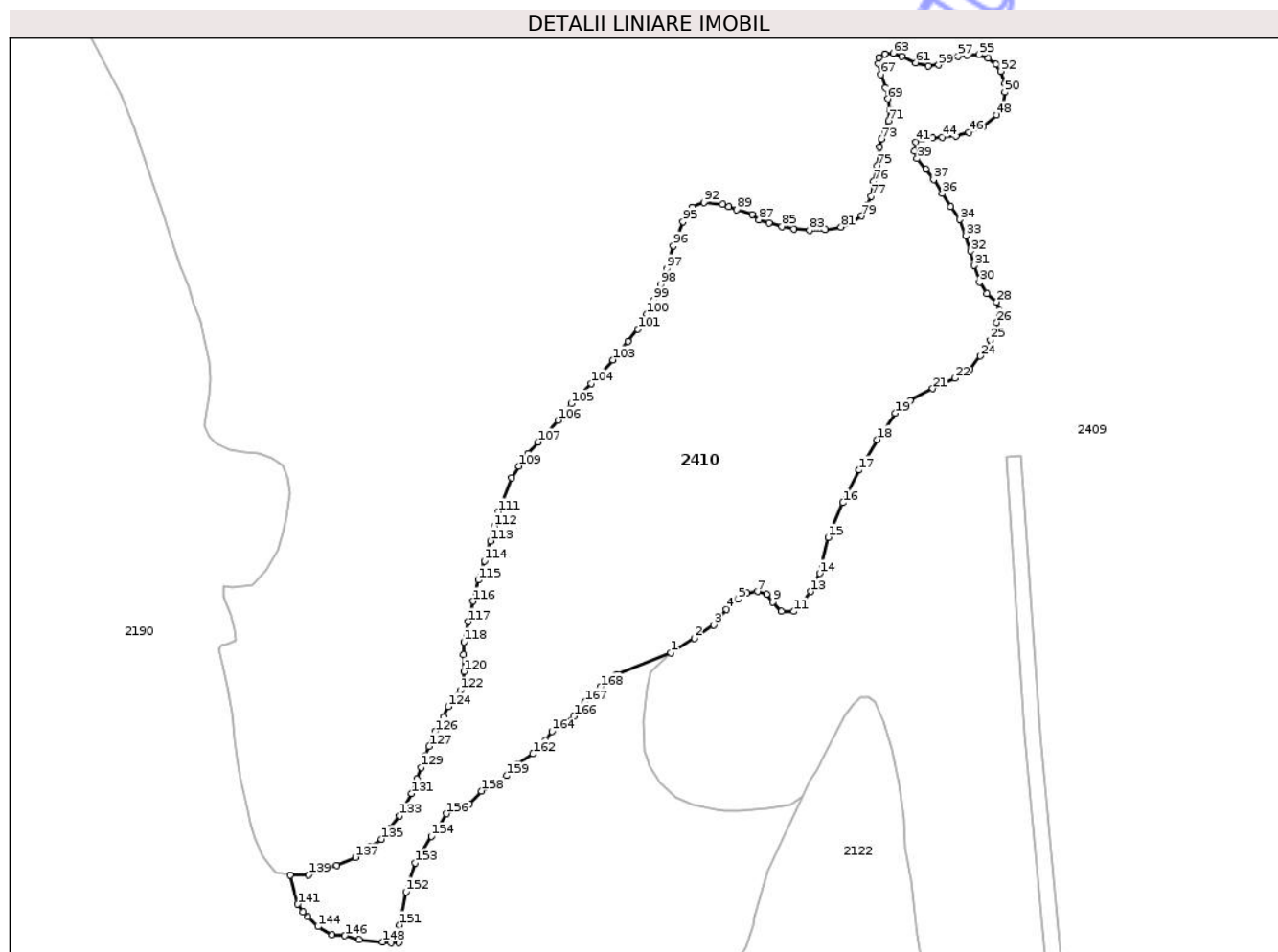
C. Partea III. SARCINI .

Inscrieri privind dezmembramentele dreptului de proprietate, drepturi reale de garanție și sarcini	Referințe
NU SUNT	

Teren

Nr cadastral	Suprafața (mp)*	Observații / Referințe
	12.724	

* Suprafața este determinată în planul de proiecție Stereo 70.



Date referitoare la teren

Crt	Categorie folosință	Intravilan	Suprafața (mp)	Tarla	Parcelă	Nr. topo	Observații / Referințe
1	fânețe (F) - fânețe împădurite	NU	12.724	27	809,808	-	

Lungime Segmente

1) Valorile lungimilor segmentelor sunt obținute din proiecție în plan.

Punct început	X / Y	Punct sfârșit	X / Y	Lungime segment	Punct început	X / Y	Punct sfârșit	X / Y	Lungime segment	Punct început	X / Y	Punct sfârșit	X / Y	Lungime segment
1	469.550,682 527.207,81	2	469.556,912 527.211,642	7.314	2	469.556,912 527.211,642	3	469.562,064 527.215,114	6.213	3	469.562,064 527.215,114	4	469.565,418 527.219,305	5.368
4	469.565,418 527.219,305	5	469.568,413 527.221,939	3.988	5	469.568,413 527.221,939	6	469.570,81 527.223,495	2.858	6	469.570,81 527.223,495	7	469.573,565 527.223,974	2.796
7	469.573,565 527.223,974	8	469.575,962 527.223,256	2.502	8	469.575,962 527.223,256	9	469.577,639 527.221,22	2.638	9	469.577,639 527.221,22	10	469.579,915 527.218,706	3.391
10	469.579,915 527.218,706	11	469.583,15 527.218,706	3.235	11	469.583,15 527.218,706	12	469.584,947 527.220,382	2.457	12	469.584,947 527.220,382	13	469.587,582 527.223,974	4.455
13	469.587,582 527.223,974	14	469.589,979 527.228,764	5.356	14	469.589,979 527.228,764	15	469.592,26 527.238,275	9.781	15	469.592,26 527.238,275	16	469.596,093 527.247,375	9.874

Punct început	X / Y	Punct sfârșit	X / Y	Lungime segment	Punct început	X / Y	Punct sfârșit	X / Y	Lungime segment	Punct început	X / Y	Punct sfârșit	X / Y	Lungime segment
16	469.596,093 527.247,375	17	469.600,407 527.255,996	9.64	17	469.600,407 527.255,996	18	469.605,199 527.264,018	9.344	18	469.605,199 527.264,018	19	469.609,871 527.270,963	8.37
19	469.609,871 527.270,963	20	469.613,945 527.274,315	5.276	20	469.613,945 527.274,315	21	469.619,827 527.277,462	6.671	21	469.619,827 527.277,462	22	469.625,697 527.280,216	6.484
22	469.625,697 527.280,216	23	469.629,651 527.282,611	4.623	23	469.629,651 527.282,611	24	469.632,287 527.286,083	4.359	24	469.632,287 527.286,083	25	469.635,043 527.290,274	5.016
25	469.635,043 527.290,274	26	469.636,72 527.294,944	4.962	26	469.636,72 527.294,944	27	469.637,438 527.298,057	3.195	27	469.637,438 527.298,057	28	469.636,72 527.300,332	2.386
28	469.636,72 527.300,332	29	469.634,087 527.302,525	3.427	29	469.634,087 527.302,525	30	469.632,17 527.305,518	3.554	30	469.632,17 527.305,518	31	469.630,732 527.309,948	4.658
31	469.630,732 527.309,948	32	469.629,774 527.313,78	3.95	32	469.629,774 527.313,78	33	469.628,576 527.317,731	4.129	33	469.628,576 527.317,731	34	469.627,019 527.322,042	4.584
34	469.627,019 527.322,042	35	469.624,503 527.325,514	4.288	35	469.624,503 527.325,514	36	469.622,346 527.328,867	3.987	36	469.622,346 527.328,867	37	469.620,069 527.332,578	4.354
37	469.620,069 527.332,578	38	469.618,087 527.335,342	3.401	38	469.618,087 527.335,342	39	469.615,717 527.338,133	3.661	39	469.615,717 527.338,133	40	469.614,956 527.340,078	2.089
40	469.614,956 527.340,078	41	469.615,379 527.342,53	2.488	41	469.615,379 527.342,53	42	469.617,071 527.343,291	1.855	42	469.617,071 527.343,291	43	469.619,863 527.343,545	2.804
43	469.619,863 527.343,545	44	469.622,317 527.343,714	2.46	44	469.622,317 527.343,714	45	469.625,956 527.344,137	3.664	45	469.625,956 527.344,137	46	469.629,256 527.345,067	3.429
46	469.629,256 527.345,067	47	469.632,979 527.346,505	3.991	47	469.632,979 527.346,505	48	469.636,702 527.349,633	4.863	48	469.636,702 527.349,633	49	469.638,225 527.352,255	3.032
49	469.638,225 527.352,255	50	469.638,817 527.355,637	3.433	50	469.638,817 527.355,637	51	469.638,817 527.357,921	2.284	51	469.638,817 527.357,921	52	469.637,716 527.361,166	3.427
52	469.637,716 527.361,166	53	469.636,531 527.362,942	2.135	53	469.636,531 527.362,942	54	469.634,416 527.364,549	2.656	54	469.634,416 527.364,549	55	469.631,962 527.365,479	2.624
55	469.631,962 527.365,479	56	469.628,916 527.365,394	3.047	56	469.628,916 527.365,394	57	469.626,546 527.365,141	2.383	57	469.626,546 527.365,141	58	469.624,262 527.364,295	2.436
58	469.624,262 527.364,295	59	469.621,385 527.362,773	3.255	59	469.621,385 527.362,773	60	469.618,677 527.362,519	2.72	60	469.618,677 527.362,519	61	469.615,293 527.363,365	3.488
61	469.615,293 527.363,365	62	469.611,654 527.365,056	4.013	62	469.611,654 527.365,056	63	469.609,369 527.365,902	2.437	63	469.609,369 527.365,902	64	469.607,254 527.365,648	2.13
64	469.607,254 527.365,648	65	469.605,646 527.364,718	1.858	65	469.605,646 527.364,718	66	469.605,392 527.363,196	1.543	66	469.605,392 527.363,196	67	469.606,154 527.360,32	2.975
67	469.606,154 527.360,32	68	469.607,339 527.356,853	3.664	68	469.607,339 527.356,853	69	469.607,931 527.353,893	3.019	69	469.607,931 527.353,893	70	469.608,438 527.350,933	3.003
70	469.608,438 527.350,933	71	469.608,185 527.348,058	2.886	71	469.608,185 527.348,058	72	469.607,254 527.345,606	2.623	72	469.607,254 527.345,606	73	469.606,323 527.343,323	2.466
73	469.606,323 527.343,323	74	469.605,815 527.341,209	2.174	74	469.605,815 527.341,209	75	469.605,22 527.336,283	4.962	75	469.605,22 527.336,283	76	469.604,205 527.332,055	4.348
76	469.604,205 527.332,055	77	469.603,613 527.328,165	3.935	77	469.603,613 527.328,165	78	469.602,428 527.325,713	2.723	78	469.602,428 527.325,713	79	469.601,074 527.323,007	3.026
79	469.601,074 527.323,007	80	469.598,62 527.321,315	2.981	80	469.598,62 527.321,315	81	469.595,659 527.320,047	3.221	81	469.595,659 527.320,047	82	469.591,428 527.319,37	4.285
82	469.591,428 527.319,37	83	469.587,282 527.319,201	4.149	83	469.587,282 527.319,201	84	469.583,136 527.319,54	4.16	84	469.583,136 527.319,54	85	469.580,005 527.320,216	3.203
85	469.580,005 527.320,216	86	469.576,62 527.321,146	3.51	86	469.576,62 527.321,146	87	469.573,997 527.321,992	2.756	87	469.573,997 527.321,992	88	469.572,135 527.323,345	2.302
88	469.572,135 527.323,345	89	469.568,074 527.324,698	4.28	89	469.568,074 527.324,698	90	469.565,958 527.325,459	2.249	90	469.565,958 527.325,459	91	469.564,351 527.326,135	1.743
91	469.564,351 527.326,135	92	469.559,497 527.326,626	4.879	92	469.559,497 527.326,626	93	469.556,281 527.325,358	3.457	93	469.556,281 527.325,358	94	469.555,266 527.324,343	1.435
94	469.555,266 527.324,343	95	469.553,912 527.321,468	3.178	95	469.553,912 527.321,468	96	469.551,373 527.315,126	6.831	96	469.551,373 527.315,126	97	469.549,596 527.309,121	6.262
97	469.549,596 527.309,121	98	469.547,988 527.304,978	4.444	98	469.547,988 527.304,978	99	469.546,212 527.300,749	4.587	99	469.546,212 527.300,749	100	469.544,35 527.297,029	4.16
100	469.544,35 527.297,029	101	469.541,981 527.293,139	4.555	101	469.541,981 527.293,139	102	469.539,442 527.289,925	4.096	102	469.539,442 527.289,925	103	469.535,456 527.285,059	6.29
103	469.535,456 527.285,059	104	469.529,701 527.278,801	8.502	104	469.529,701 527.278,801	105	469.524,455 527.273,558	7.417	105	469.524,455 527.273,558	106	469.520,902 527.269,161	5.653
106	469.520,902 527.269,161	107	469.515,74 527.263,411	7.727	107	469.515,74 527.263,411	108	469.513,032 527.260,282	4.138	108	469.513,032 527.260,282	109	469.510,578 527.257,068	4.044
109	469.510,578 527.257,068	110	469.508,717 527.253,939	3.641	110	469.508,717 527.253,939	111	469.505,227 527.245,006	9.591	111	469.505,227 527.245,006	112	469.504,043 527.241,116	4.066
112	469.504,043 527.241,116	113	469.503,112 527.237,31	3.918	113	469.503,112 527.237,31	114	469.501,504 527.232,067	5.484	114	469.501,504 527.232,067	115	469.499,896 527.226,993	5.323

Punct început	X / Y	Punct sfârșit	X / Y	Lungime segment	Punct început	X / Y	Punct sfârșit	X / Y	Lungime segment	Punct început	X / Y	Punct sfârșit	X / Y	Lungime segment
115	469.499,896 527.226,993	116	469.498,543 527.221,412	5.743	116	469.498,543 527.221,412	117	469.497,208 527.216,041	5.534	117	469.497,208 527.216,041	118	469.496,115 527.210,715	5.437
118	469.496,115 527.210,715	119	469.495,979 527.207,301	3.417	119	469.495,979 527.207,301	120	469.496,115 527.202,932	4.371	120	469.496,115 527.202,932	121	469.496,068 527.200,001	2.931
121	469.496,068 527.200,001	122	469.495,177 527.197,923	2.261	122	469.495,177 527.197,923	123	469.493,443 527.195,894	2.669	123	469.493,443 527.195,894	124	469.492,007 527.193,617	2.692
124	469.492,007 527.193,617	125	469.490,67 527.190,945	2.988	125	469.490,67 527.190,945	126	469.488,582 527.187,059	4.411	126	469.488,582 527.187,059	127	469.486,948 527.183,1	4.283
127	469.486,948 527.183,1	128	469.485,859 527.180,625	2.704	128	469.485,859 527.180,625	129	469.484,918 527.177,607	3.161	129	469.484,918 527.177,607	130	469.483,729 527.174,538	3.291
130	469.483,729 527.174,538	131	469.482,343 527.170,728	4.054	131	469.482,343 527.170,728	132	469.480,6 527.167,33	3.819	132	469.480,6 527.167,33	133	469.479,115 527.164,806	2.928
133	469.479,115 527.164,806	134	469.476,738 527.161,639	3.96	134	469.476,738 527.161,639	135	469.474,41 527.158,67	3.773	135	469.474,41 527.158,67	136	469.471,34 527.156,69	3.653
136	469.471,34 527.156,69	137	469.467,478 527.153,87	4.782	137	469.467,478 527.153,87	138	469.462,526 527.151,692	5.41	138	469.462,526 527.151,692	139	469.455,148 527.149,218	7.782
139	469.455,148 527.149,218	140	469.450,375 527.149,199	4.773	140	469.450,375 527.149,199	141	469.452,26 527.141,526	7.901	141	469.452,26 527.141,526	142	469.453,641 527.139,565	2.398
142	469.453,641 527.139,565	143	469.454,997 527.138,163	1.95	143	469.454,997 527.138,163	144	469.457,636 527.135,645	3.648	144	469.457,636 527.135,645	145	469.461,342 527.133,394	4.336
145	469.461,342 527.133,394	146	469.464,684 527.133,249	3.345	146	469.464,684 527.133,249	147	469.468,462 527.132,16	3.932	147	469.468,462 527.132,16	148	469.474,637 527.131,579	6.202
148	469.474,637 527.131,579	149	469.476,89 527.131,361	2.264	149	469.476,89 527.131,361	150	469.479,02 527.131,369	2.13	150	469.479,02 527.131,369	151	469.479,055 527.136,048	4.679
151	469.479,055 527.136,048	152	469.480,857 527.144,815	8.95	152	469.480,857 527.144,815	153	469.483,18 527.152,444	7.975	153	469.483,18 527.152,444	154	469.487,533 527.159,433	8.234
154	469.487,533 527.159,433	155	469.489,462 527.161,841	3.085	155	469.489,462 527.161,841	156	469.491,513 527.165,406	4.113	156	469.491,513 527.165,406	157	469.497,526 527.167,946	6.527
157	469.497,526 527.167,946	158	469.500,725 527.171,368	4.684	158	469.500,725 527.171,368	159	469.507,366 527.175,448	7.794	159	469.507,366 527.175,448	160	469.508,816 527.177,038	2.152
160	469.508,816 527.177,038	161	469.510,227 527.178,586	2.095	161	469.510,227 527.178,586	162	469.514,333 527.181,172	4.852	162	469.514,333 527.181,172	163	469.517,592 527.184,759	4.846
163	469.517,592 527.184,759	164	469.519,356 527.187,086	2.92	164	469.519,356 527.187,086	165	469.522,496 527.189,342	3.866	165	469.522,496 527.189,342	166	469.525,142 527.191,104	3.179
166	469.525,142 527.191,104	167	469.528,071 527.194,841	4.748	167	469.528,071 527.194,841	168	469.532,174 527.198,815	5.712	168	469.532,174 527.198,815	169	469.536,464 527.202,007	5.347
169	469.536,464 527.202,007	1	469.550,682 527.207,81	15.357										

** Lungimile segmentelor sunt determinate în planul de proiecție Stereo 70 și sunt rotunjite la 1 milimetru.

*** Distanța dintre puncte este formată din segmente cumulate ce sunt mai mici decât valoarea 1 milimetru.

**DATE DESPRE IMOBILUL NR. 2411**

Oficiul de Cadastru și Publicitate Imobiliară SIBIU
Biroul de Cadastru și Publicitate Imobiliară Medias

A. Partea I. Descrierea imobilului

TEREN Extravilan

Adresa: Jud. Sibiu

Nr. Crt	Nr cadastral Nr. topografic	Suprafața* (mp)	Observații / Referințe
A1		149.340	Sector cadastral:31 Teren neimprejmuit;

B. Partea II. Proprietari și acte

Inscrieri privitoare la dreptul de proprietate și alte drepturi reale	Referințe
/	
Act Administrativ nr. 2900, din 24/07/2024 emis de PRIMĂRIA COMUNEI HOGHILAG;	
B1	Inscrierea posesiei, drept de PROPRIETATE, dobandit prin Lege, cota actuala 1/1, cota initiala 1/1 1) NEIDENTIFICAT NEIDENTIFICAT
Act Normativ nr. 7, din 13/03/1996 emis de PARLAMENTUL ROMÂNIEI;	
B2	Se notează mențiunea de proprietar neidentificat, rezerva comisiei locale de fond funciar

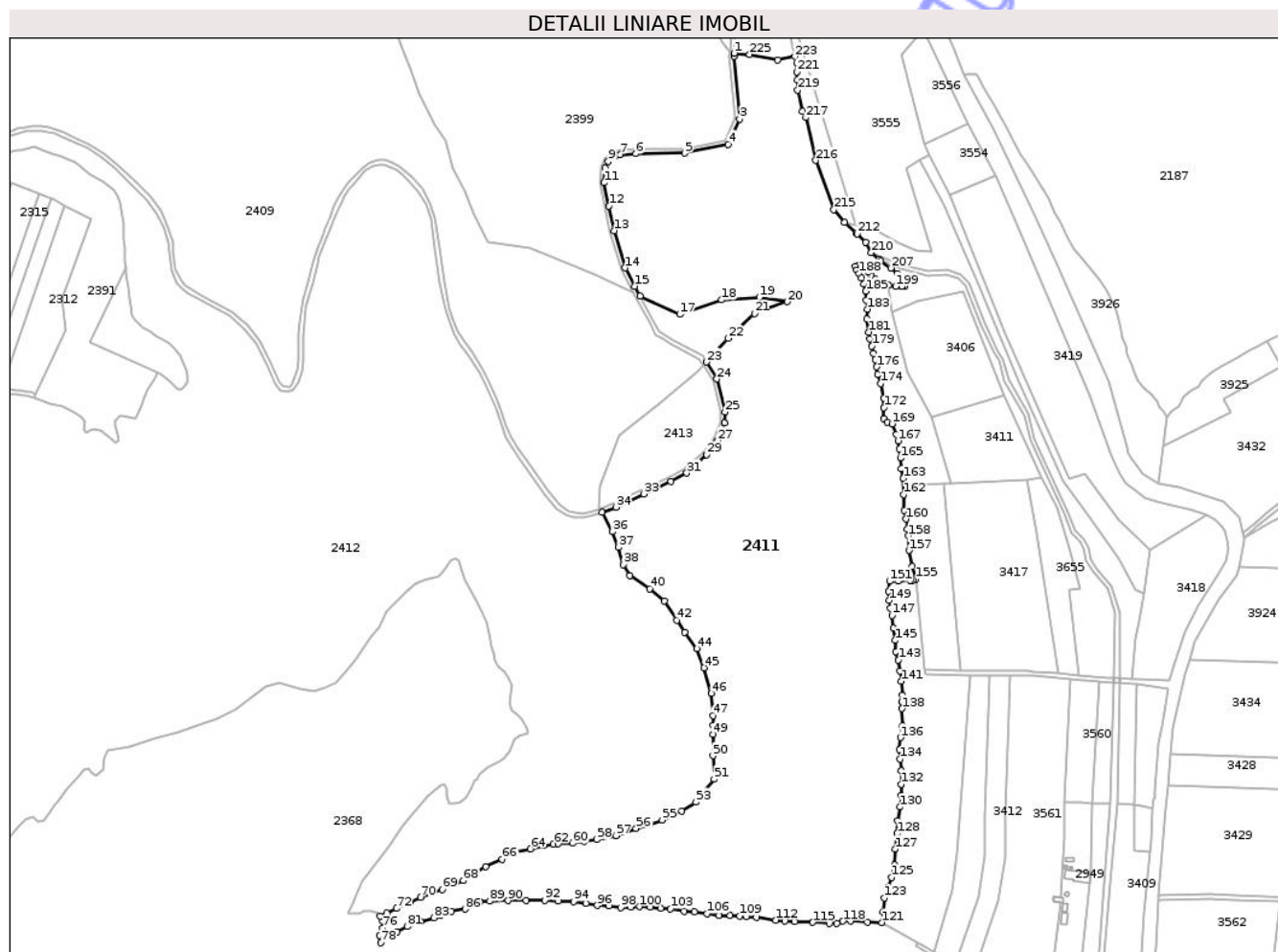
C. Partea III. SARCINI .

Inscrieri privind dezmembramintele dreptului de proprietate, drepturi reale de garanție și sarcini	Referințe
NU SUNT	

Teren

Nr cadastral	Suprafața (mp)*	Observații / Referințe
	149.340	

* Suprafața este determinată în planul de proiecție Stereo 70.



Date referitoare la teren

Crt	Categorie folosință	Intravilan	Suprafața (mp)	Tarla	Parcelă	Nr. topo	Observații / Referințe
1	padure	NU	149.340	27	484/1/6	-	

Lungime Segmente

1) Valorile lungimilor segmentelor sunt obținute din proiecție în plan.

Punct început	X / Y	Punct sfârșit	X / Y	Lungime segment	Punct început	X / Y	Punct sfârșit	X / Y	Lungime segment	Punct început	X / Y	Punct sfârșit	X / Y	Lungime segment
1	471.509,775 527.825,778	2	471.509,633 527.823,204	2.578	2	471.509,633 527.823,204	3	471.514,738 527.766,448	56.985	3	471.514,738 527.766,448	4	471.504,427 527.743,558	25.105
4	471.504,427 527.743,558	5	471.465,29 527.735,575	39.943	5	471.465,29 527.735,575	6	471.420,864 527.734,994	44.43	6	471.420,864 527.734,994	7	471.406,797 527.734,162	14.092
7	471.406,797 527.734,162	8	471.403,234 527.733,436	3.636	8	471.403,234 527.733,436	9	471.396,01 527.728,267	8.883	9	471.396,01 527.728,267	10	471.393,118 527.722,264	6.663
10	471.393,118 527.722,264	11	471.392,157 527.708,896	13.402	11	471.392,157 527.708,896	12	471.396,717 527.687,699	21.682	12	471.396,717 527.687,699	13	471.401,662 527.665,665	22.582
13	471.401,662 527.665,665	14	471.411,428 527.631,99	35.063	14	471.411,428 527.631,99	15	471.420,139 527.615,412	18.727	15	471.420,139 527.615,412	16	471.424,747 527.606,642	9.907
16	471.424,747 527.606,642	17	471.460,613 527.590,099	39.497	17	471.460,613 527.590,099	18	471.498,405 527.603,083	39.96	18	471.498,405 527.603,083	19	471.532,653 527.605,443	34.329

Punct început	X / Y	Punct sfârșit	X / Y	Lungime segment	Punct început	X / Y	Punct sfârșit	X / Y	Lungime segment	Punct început	X / Y	Punct sfârșit	X / Y	Lungime segment
118	471.608,092 527.042,404	119	471.615,187 527.042,758	7.104	119	471.615,187 527.042,758	120	471.630,262 527.041,339	15.14 2	120	471.630,262 527.041,339	121	471.643,154 527.041,124	12.89 4
121	471.643,154 527.041,124	122	471.644,584 527.050,661	9.644	122	471.644,584 527.050,661	123	471.645,623 527.063,346	12.72 7	123	471.645,623 527.063,346	124	471.648,538 527.073,327	10.39 8
124	471.648,538 527.073,327	125	471.651,868 527.081,853	9.153	125	471.651,868 527.081,853	126	471.654,781 527.093,291	11.80 3	126	471.654,781 527.093,291	127	471.655,403 527.107,431	14.15 4
127	471.655,403 527.107,431	128	471.657,069 527.121,363	14.03 1	128	471.657,069 527.121,363	129	471.657,485 527.133,008	11.65 2	129	471.657,485 527.133,008	130	471.659,558 527.145,342	12.50 7
130	471.659,558 527.145,342	131	471.660,434 527.155,858	10.55 2	131	471.660,434 527.155,858	132	471.660,56 527.165,998	10.14 1	132	471.660,56 527.165,998	133	471.660,434 527.178,141	12.14 4
133	471.660,434 527.178,141	134	471.659,681 527.188,744	10.63	134	471.659,681 527.188,744	135	471.659,306 527.197,382	8.646	135	471.659,306 527.197,382	136	471.659,933 527.208,021	10.65 7
136	471.659,933 527.208,021	137	471.661,812 527.218,788	10.93	137	471.661,812 527.218,788	138	471.661,311 527.234,186	15.40 6	138	471.661,311 527.234,186	139	471.661,436 527.240,32	6.135
139	471.661,436 527.240,32	140	471.661,56 527.246,454	6.135	140	471.661,56 527.246,454	141	471.660,81 527.258,848	12.41 7	141	471.660,81 527.258,848	142	471.659,681 527.268,237	9.457
142	471.659,681 527.268,237	143	471.658,054 527.278,076	9.973	143	471.658,054 527.278,076	144	471.655,8 527.285,713	7.963	144	471.655,8 527.285,713	145	471.655,173 527.295,854	10.16
145	471.655,173 527.295,854	146	471.653,795 527.306,87	11.10 2	146	471.653,795 527.306,87	147	471.652,291 527.318,262	11.49 1	147	471.652,291 527.318,262	148	471.650,914 527.325,022	6.899
148	471.650,914 527.325,022	149	471.650,037 527.332,032	7.065	149	471.650,037 527.332,032	150	471.649,163 527.340,113	8.128	150	471.649,163 527.340,113	151	471.650,165 527.349,252	9.194
151	471.650,165 527.349,252	152	471.658,057 527.349,502	7.896	152	471.658,057 527.349,502	153	471.668,829 527.349,877	10.77 9	153	471.668,829 527.349,877	154	471.671,216 527.350,122	2.4
154	471.671,216 527.350,122	155	471.673,567 527.350,954	2.494	155	471.673,567 527.350,954	156	471.670,585 527.362,522	11.94 6	156	471.670,585 527.362,522	157	471.667,577 527.377,043	14.82 9
157	471.667,577 527.377,043	158	471.667,202 527.390,063	13.02 5	158	471.667,202 527.390,063	159	471.665,948 527.396,522	6.58	159	471.665,948 527.396,522	160	471.664,945 527.405,411	8.945
160	471.664,945 527.405,411	161	471.663,318 527.413,172	7.93	161	471.663,318 527.413,172	162	471.662,817 527.427,568	14.40 5	162	471.662,817 527.427,568	163	471.662,439 527.441,966	14.40 3
163	471.662,439 527.441,966	164	471.660,938 527.450,727	8.889	164	471.660,938 527.450,727	165	471.659,933 527.460,315	9.641	165	471.659,933 527.460,315	166	471.658,805 527.468,577	8.339
166	471.658,805 527.468,577	167	471.657,928 527.476,089	7.563	167	471.657,928 527.476,089	168	471.656,55 527.481,972	6.042	168	471.656,55 527.481,972	169	471.652,417 527.491,236	10.14 4
169	471.652,417 527.491,236	170	471.648,284 527.492,989	4.489	170	471.648,284 527.492,989	171	471.645,151 527.495,743	4.171	171	471.645,151 527.495,743	172	471.645,151 527.505,757	10.01 4
172	471.645,151 527.505,757	173	471.644,776 527.514,771	9.022	173	471.644,776 527.514,771	174	471.642,136 527.527,867	13.35 9	174	471.642,136 527.527,867	175	471.639,381 527.535,753	8.353
175	471.639,381 527.535,753	176	471.638,504 527.542,639	6.942	176	471.638,504 527.542,639	177	471.637,127 527.549,273	6.775	177	471.637,127 527.549,273	178	471.635,623 527.555,033	5.953
178	471.635,623 527.555,033	179	471.634,245 527.561,291	6.408	179	471.634,245 527.561,291	180	471.632,114 527.568,176	7.207	180	471.632,114 527.568,176	181	471.631,364 527.574,061	5.933
181	471.631,364 527.574,061	182	471.629,734 527.586,024	12.07 4	182	471.629,734 527.586,024	183	471.629,986 527.594,788	8.768	183	471.629,986 527.594,788	184	471.629,359 527.602,675	7.912
184	471.629,359 527.602,675	185	471.628,608 527.610,937	8.296	185	471.628,608 527.610,937	186	471.627,104 527.617,321	6.559	186	471.627,104 527.617,321	187	471.624,598 527.622,956	6.167
187	471.624,598 527.622,956	188	471.622,344 527.626,836	4.487	188	471.622,344 527.626,836	189	471.620,339 527.629,841	3.612	189	471.620,339 527.629,841	190	471.619,337 527.633,345	3.644
190	471.619,337 527.633,345	191	471.621,717 527.633,846	2.432	191	471.621,717 527.633,846	192	471.625,85 527.631,717	4.649	192	471.625,85 527.631,717	193	471.630,61 527.628,588	5.696
193	471.630,61 527.628,588	194	471.633,618 527.625,459	4.34	194	471.633,618 527.625,459	195	471.636,882 527.622,587	4.348	195	471.636,882 527.622,587	196	471.639,88 527.619,95	3.993
196	471.639,88 527.619,95	197	471.643,139 527.617,321	4.187	197	471.643,139 527.617,321	198	471.649,025 527.616,194	5.993	198	471.649,025 527.616,194	199	471.655,657 527.615,398	6.68
199	471.655,657 527.615,398	200	471.661,155 527.615,398	5.498	200	471.661,155 527.615,398	201	471.661,357 527.615,32	0.217	201	471.661,357 527.615,32	202	471.661,461 527.615,398	0.13
202	471.661,461 527.615,398	203	471.663,853 527.615,398	2.392	203	471.663,853 527.615,398	204	471.665,969 527.619,625	4.727	204	471.665,969 527.619,625	205	471.662,267 527.622,532	4.707
205	471.662,267 527.622,532	206	471.657,243 527.627,024	6.739	206	471.657,243 527.627,024	207	471.651,161 527.631,78	7.721	207	471.651,161 527.631,78	208	471.642,172 527.638,123	11.00 2
208	471.642,172 527.638,123	209	471.640,371 527.639,754	2.43	209	471.640,371 527.639,754	210	471.633,71 527.645,786	8.986	210	471.633,71 527.645,786	211	471.628,688 527.655,034	10.52 4
211	471.628,688 527.655,034	212	471.620,756 527.662,697	11.02 9	212	471.620,756 527.662,697	213	471.620,034 527.663,342	0.968	213	471.620,034 527.663,342	214	471.609,464 527.673,362	14.56 5
214	471.609,464 527.673,362	215	471.599,84 527.684,629	14.81 8	215	471.599,84 527.684,629	216	471.583,364 527.728,994	47.32 6	216	471.583,364 527.728,994	217	471.574,622 527.767,774	39.75 3

Punct început	X / Y	Punct sfârșit	X / Y	Lungime segment	Punct început	X / Y	Punct sfârșit	X / Y	Lungime segment	Punct început	X / Y	Punct sfârșit	X / Y	Lungime segment
217	471.574,622 527.767,774	218	471.571,459 527.773,232	6.308	218	471.571,459 527.773,232	219	471.567,147 527.792,577	19.82	219	471.567,147 527.792,577	220	471.566,755 527.801,639	9.07
220	471.566,755 527.801,639	221	471.566,372 527.809,014	7.385	221	471.566,372 527.809,014	222	471.566,275 527.817,154	8.141	222	471.566,275 527.817,154	223	471.564,748 527.822,754	5.804
223	471.564,748 527.822,754	224	471.548,829 527.819,898	16.173	224	471.548,829 527.819,898	225	471.523,675 527.824,751	25.618	225	471.523,675 527.824,751	1	471.509,775 527.825,778	13.938

** Lungimile segmentelor sunt determinate în planul de proiecție Stereo 70 și sunt rotunjite la 1 milimetru.

*** Distanța dintre puncte este formată din segmente cumulate ce sunt mai mici decât valoarea 1 milimetru.

Neutilizabil în Circuitul Civil



DATE DESPRE IMOBILUL NR. 2412

Oficiul de Cadastru și Publicitate Imobiliară SIBIU
Biroul de Cadastru și Publicitate Imobiliară Medias

A. Partea I. Descrierea imobilului

TEREN Extravilan

Adresa: Jud. Sibiu

Nr. Crt	Nr cadastral Nr. topografic	Suprafața* (mp)	Observații / Referințe
A1		314.752	Sector cadastral:31 Teren neimprejmut;

B. Partea II. Proprietari și acte

Inscrieri privitoare la dreptul de proprietate și alte drepturi reale	Referințe
/	
Act Normativ nr. 1705, din 29/11/2006 emis de GUVERNUL ROMÂNIEI;	
B1	A1
Intabulare, drept de PROPRIETATE, dobandit prin Lege, cota actuala 1/1, cota initiala 1/1 1) STATUL ROMÂN, CIF:9999999999999	
Act Administrativ nr. 707, din 20/05/2019 emis de MINISTERUL APELOR ȘI PĂDURILOR (Aviz CTAS nr. 609/13.12.2018 pentru amenajamentul silvic al fondului forestier proprietate publică a statului, administrat de Regia Națională a Pădurilor - ROMSILVA, prin Ocolul Silvic Dumbrăveni, Direcția Silvică Sibiu ;Adeverința nr. 2809/10.07.2024, emisă de Ocolul Silvic Dumbrăveni);	
B2	A1
Intabulare, drept de ADMINISTRARE, dobandit prin Lege, cota actuala 1/1, cota initiala 1/1 1) REGIA NAȚIONALĂ A PĂDURILOR - ROMSILVA, CIF:1590120	

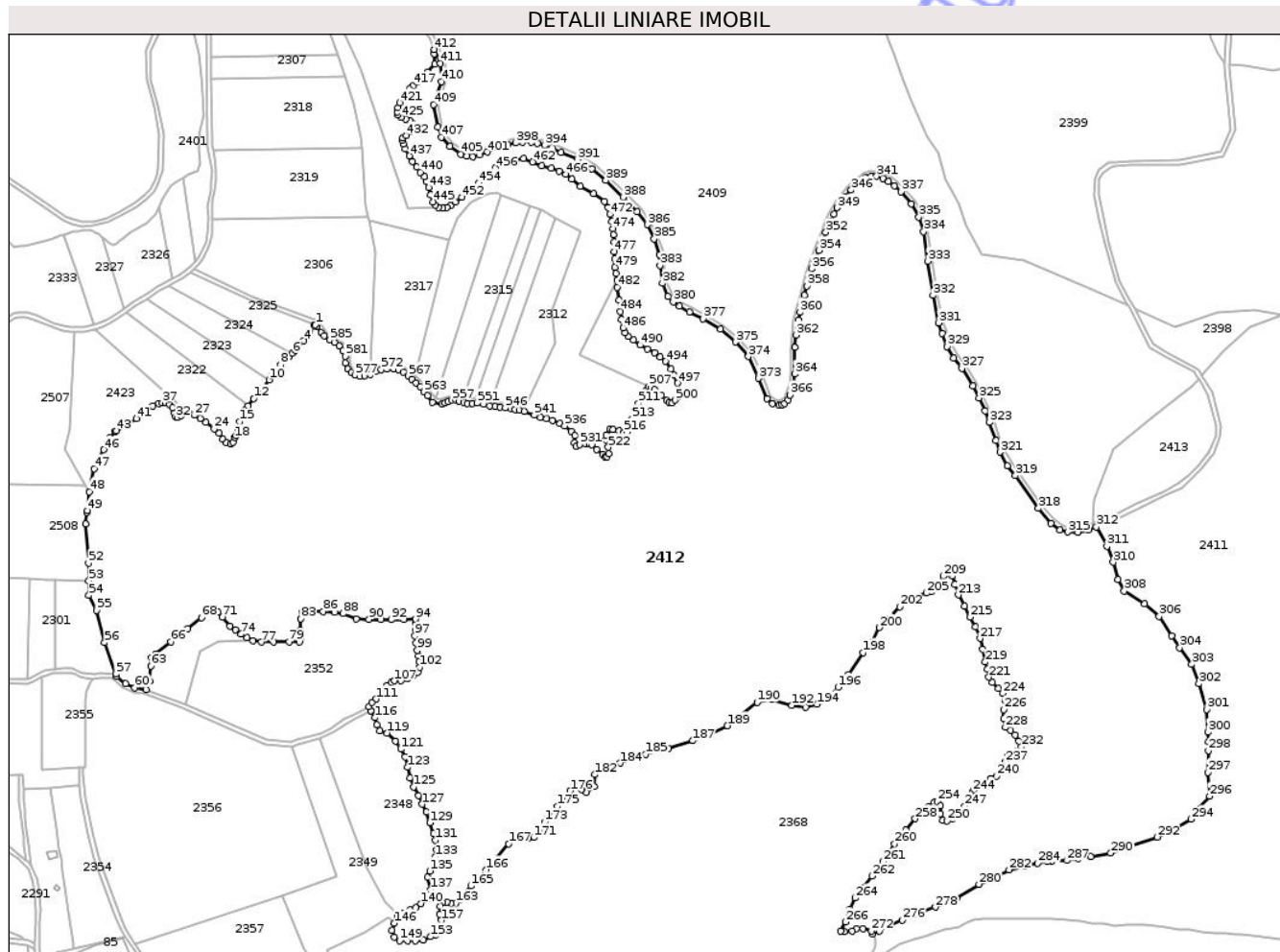
C. Partea III. SARCINI .

Inscrieri privind dezmembramintele dreptului de proprietate, drepturi reale de garanție și sarcini	Referințe
NU SUNT	

Teren

Nr cadastral	Suprafața (mp)*	Observații / Referințe
	314.752	

* Suprafața este determinată în planul de proiecție Stereo 70.



Date referitoare la teren

Crt	Categorie folosință	Intravilan	Suprafața (mp)	Tarla	Parcelă	Nr. topo	Observații / Referințe
1	padure	NU	150.332	27	484/1/4	-	UP1 UA83A,B,C%,D
2	padure	NU	74.489	27	484/1/4	-	UP1 UA82 A,B,C
3	padure	NU	89.931	27	484/1/4	-	UP1 UA81 D,G,E,C%,F%

Lungime Segmente

1) Valorile lungimilor segmentelor sunt obținute din proiecție în plan.

Punct început	X / Y	Punct sfârșit	X / Y	Lungime segment
1	470.690,515 / 527.592,336	2	470.689,193 / 527.591,676	1.478
4	470.680,05 / 527.577,915	5	470.672,561 / 527.569,548	11.229
7	470.666,503 / 527.563,604	8	470.659,231 / 527.556,448	10.202
10	470.648,953 / 527.543,176	11	470.643,684 / 527.535,878	9.001

Punct început	X / Y	Punct sfârșit	X / Y	Lungime segment
2	470.689,193 / 527.591,676	3	470.685,338 / 527.584,08	8.518
5	470.672,561 / 527.569,548	6	470.669,94 / 527.566,976	3.672
8	470.659,231 / 527.556,448	9	470.651,393 / 527.546,556	12.621
11	470.643,684 / 527.535,878	12	470.635,202 / 527.526,411	12.711

Punct început	X / Y	Punct sfârșit	X / Y	Lungime segment
3	470.685,338 / 527.584,08	4	470.680,05 / 527.577,915	8.122
6	470.669,94 / 527.566,976	7	470.666,503 / 527.563,604	4.815
9	470.651,393 / 527.546,556	10	470.648,953 / 527.543,176	4.169
12	470.635,202 / 527.526,411	13	470.630,195 / 527.519,477	8.553

Punct început	X / Y	Punct sfârșit	X / Y	Lungime segment	Punct început	X / Y	Punct sfârșit	X / Y	Lungime segment	Punct început	X / Y	Punct sfârșit	X / Y	Lungime segment
112	470.741,322 527.254,356	113	470.738,586 527.250,481	4.744	113	470.738,586 527.250,481	114	470.740,403 527.246,918	4.0	114	470.740,403 527.246,918	115	470.740,562 527.246,606	0.35
115	470.740,562 527.246,606	116	470.743,983 527.240,682	6.841	116	470.743,983 527.240,682	117	470.745,809 527.234,073	6.857	117	470.745,809 527.234,073	118	470.748,165 527.229,134	5.472
118	470.748,165 527.229,134	119	470.754,7 527.226,826	6.931	119	470.754,7 527.226,826	120	470.762,342 527.219,834	10.358	120	470.762,342 527.219,834	121	470.767,085 527.212,489	8.743
121	470.767,085 527.212,489	122	470.770,744 527.205,497	7.892	122	470.770,744 527.205,497	123	470.773,221 527.196,247	9.576	123	470.773,221 527.196,247	124	470.775,48 527.186,567	9.94
124	470.775,48 527.186,567	125	470.778,611 527.178,787	8.386	125	470.778,611 527.178,787	126	470.782,701 527.170,72	9.045	126	470.782,701 527.170,72	127	470.786,359 527.163,192	8.37
127	470.786,359 527.163,192	128	470.789,911 527.156,199	7.843	128	470.789,911 527.156,199	129	470.793,045 527.146,584	10.113	129	470.793,045 527.146,584	130	470.796,49 527.136,903	10.276
130	470.796,49 527.136,903	131	470.797,996 527.131,096	5.999	131	470.797,996 527.131,096	132	470.799,18 527.122,49	8.687	132	470.799,18 527.122,49	133	470.798,212 527.116,144	6.419
133	470.798,212 527.116,144	134	470.796,166 527.110,874	5.653	134	470.796,166 527.110,874	135	470.793,153 527.103,451	8.011	135	470.793,153 527.103,451	136	470.790,892 527.097,967	5.932
136	470.790,892 527.097,967	137	470.793,812 527.086,726	11.614	137	470.793,812 527.086,726	138	470.793,812 527.082,101	4.625	138	470.793,812 527.082,101	139	470.791,016 527.078,335	4.69
139	470.791,016 527.078,335	140	470.785,311 527.074,141	7.081	140	470.785,311 527.074,141	141	470.780,468 527.071,023	5.76	141	470.780,468 527.071,023	142	470.775,194 527.068,44	5.873
142	470.775,194 527.068,44	143	470.769,49 527.065,859	6.261	143	470.769,49 527.065,859	144	470.766,142 527.063,426	4.139	144	470.766,142 527.063,426	145	470.764,753 527.062,417	1.717
145	470.764,753 527.062,417	146	470.761,417 527.056,716	6.605	146	470.761,417 527.056,716	147	470.759,264 527.050,478	6.599	147	470.759,264 527.050,478	148	470.760,986 527.044,347	6.368
148	470.760,986 527.044,347	149	470.766,044 527.040,905	6.118	149	470.766,044 527.040,905	150	470.773,042 527.041,227	7.005	150	470.773,042 527.041,227	151	470.780,144 527.041,227	7.102
151	470.780,144 527.041,227	152	470.787,032 527.041,765	6.909	152	470.787,032 527.041,765	153	470.793,597 527.044,562	7.136	153	470.793,597 527.044,562	154	470.798,548 527.046,497	5.316
154	470.798,548 527.046,497	155	470.801,023 527.049,724	4.067	155	470.801,023 527.049,724	156	470.802,747 527.053,812	4.437	156	470.802,747 527.053,812	157	470.803,284 527.059,19	5.405
157	470.803,284 527.059,19	158	470.802,1 527.064,928	5.859	158	470.802,1 527.064,928	159	470.802,64 527.072,028	7.121	159	470.802,64 527.072,028	160	470.804,362 527.075,147	3.563
160	470.804,362 527.075,147	161	470.808,558 527.075,9	4.263	161	470.808,558 527.075,9	162	470.812,219 527.074,394	3.959	162	470.812,219 527.074,394	163	470.816,415 527.074,501	4.197
163	470.816,415 527.074,501	164	470.820,074 527.078,051	5.098	164	470.820,074 527.078,051	165	470.829,815 527.090,077	15.476	165	470.829,815 527.090,077	166	470.843,474 527.104,619	19.951
166	470.843,474 527.104,619	167	470.863,755 527.127,859	30.845	167	470.863,755 527.127,859	168	470.869,83 527.134,69	9.142	168	470.869,83 527.134,69	169	470.876,92 527.136,461	7.308
169	470.876,92 527.136,461	170	470.880,717 527.132,413	5.55	170	470.880,717 527.132,413	171	470.886,286 527.133,426	5.66	171	470.886,286 527.133,426	172	470.891,855 527.141,015	9.413
172	470.891,855 527.141,015	173	470.895,898 527.147,076	7.286	173	470.895,898 527.147,076	174	470.897,93 527.150,122	3.662	174	470.897,93 527.150,122	175	470.907,296 527.161,253	14.547
175	470.907,296 527.161,253	176	470.919,006 527.175,037	18.087	176	470.919,006 527.175,037	177	470.922,044 527.179,085	5.061	177	470.922,044 527.179,085	178	470.926,599 527.180,096	4.666
178	470.926,599 527.180,096	179	470.928,877 527.176,555	4.21	179	470.928,877 527.176,555	180	470.933,18 527.173,771	5.125	180	470.933,18 527.173,771	181	470.940,27 527.178,832	8.711
181	470.940,27 527.178,832	182	470.941,028 527.189,709	10.903	182	470.941,028 527.189,709	183	470.944,573 527.196,287	7.472	183	470.944,573 527.196,287	184	470.963,556 527.200,082	19.359
184	470.963,556 527.200,082	185	470.986,593 527.207,671	24.255	185	470.986,593 527.207,671	186	471.007,097 527.213,236	21.246	186	471.007,097 527.213,236	187	471.028,613 527.220,067	22.574
187	471.028,613 527.220,067	188	471.042,535 527.224,873	14.728	188	471.042,535 527.224,873	189	471.059,742 527.233,458	19.23	189	471.059,742 527.233,458	190	471.086,342 527.254,356	33.827
190	471.086,342 527.254,356	191	471.099,319 527.257,079	13.26	191	471.099,319 527.257,079	192	471.117,541 527.251,615	19.024	192	471.117,541 527.251,615	193	471.129,997 527.250,098	12.548
193	471.129,997 527.250,098	194	471.139,903 527.252,738	10.252	194	471.139,903 527.252,738	195	471.149,808 527.258,017	11.224	195	471.149,808 527.258,017	196	471.159,053 527.267,918	13.546
196	471.159,053 527.267,918	197	471.168,298 527.279,466	14.793	197	471.168,298 527.279,466	198	471.181,506 527.298,936	23.527	198	471.181,506 527.298,936	199	471.188,77 527.308,175	11.753
199	471.188,77 527.308,175	200	471.196,034 527.321,374	15.066	200	471.196,034 527.321,374	201	471.204,967 527.330,074	12.47	201	471.204,967 527.330,074	202	471.214,211 527.339,973	13.544
202	471.214,211 527.339,973	203	471.221,475 527.347,233	10.27	203	471.221,475 527.347,233	204	471.230,062 527.349,874	8.984	204	471.230,062 527.349,874	205	471.237,987 527.352,183	8.255
205	471.237,987 527.352,183	206	471.242,609 527.353,503	4.807	206	471.242,609 527.353,503	207	471.245,58 527.357,132	4.69	207	471.245,58 527.357,132	208	471.249,541 527.361,092	5.601
208	471.249,541 527.361,092	209	471.253,173 527.367,363	7.247	209	471.253,173 527.367,363	210	471.257,798 527.369,672	5.169	210	471.257,798 527.369,672	211	471.261,43 527.367,363	4.304

Punct început	X / Y	Punct sfârșit	X / Y	Lungime segment	Punct început	X / Y	Punct sfârșit	X / Y	Lungime segment	Punct început	X / Y	Punct sfârșit	X / Y	Lungime segment
508	470.987,483 527.534,455	509	470.984,357 527.528,901	6.373	509	470.984,357 527.528,901	510	470.982,741 527.526,202	3.146	510	470.982,741 527.526,202	511	470.980,184 527.521,93	4.979
511	470.980,184 527.521,93	512	470.976,433 527.515,126	7.769	512	470.976,433 527.515,126	513	470.974,279 527.508,53	6.939	513	470.974,279 527.508,53	514	470.971,838 527.500,238	8.644
514	470.971,838 527.500,238	515	470.969,615 527.496,628	4.24	515	470.969,615 527.496,628	516	470.967,184 527.495,864	2.548	516	470.967,184 527.495,864	517	470.962,391 527.497,322	5.01
517	470.962,391 527.497,322	518	470.957,319 527.498,363	5.178	518	470.957,319 527.498,363	519	470.954,61 527.498,988	2.78	519	470.954,61 527.498,988	520	470.951,124 527.493,736	6.304
520	470.951,124 527.493,736	521	470.950,96 527.489,491	4.248	521	470.950,96 527.489,491	522	470.953,084 527.482,633	7.179	522	470.953,084 527.482,633	523	470.953,411 527.476,754	5.888
523	470.953,411 527.476,754	524	470.951,941 527.474,142	2.997	524	470.951,941 527.474,142	525	470.950,144 527.474,142	1.797	525	470.950,144 527.474,142	526	470.948,019 527.476,264	3.003
526	470.948,019 527.476,264	527	470.942,791 527.480,837	6.946	527	470.942,791 527.480,837	528	470.938,053 527.484,919	6.254	528	470.938,053 527.484,919	529	470.936,209 527.485,34	1.891
529	470.936,209 527.485,34	530	470.932,334 527.486,225	3.975	530	470.932,334 527.486,225	531	470.927,596 527.485,245	4.838	531	470.927,596 527.485,245	532	470.924,328 527.483,449	3.729
532	470.924,328 527.483,449	533	470.922,531 527.486,552	3.586	533	470.922,531 527.486,552	534	470.922,858 527.493,41	6.866	534	470.922,858 527.493,41	535	470.919,753 527.497,165	4.872
535	470.919,753 527.497,165	536	470.913,911 527.501,672	7.378	536	470.913,911 527.501,672	537	470.909,717 527.504,093	4.843	537	470.909,717 527.504,093	538	470.902,96 527.506,794	7.277
538	470.902,96 527.506,794	539	470.897,788 527.508,285	5.383	539	470.897,788 527.508,285	540	470.892,103 527.509,635	5.843	540	470.892,103 527.509,635	541	470.886,605 527.511,405	5.776
541	470.886,605 527.511,405	542	470.877,726 527.514,619	9.443	542	470.877,726 527.514,619	543	470.873,113 527.515,97	4.807	543	470.873,113 527.515,97	544	470.869,665 527.516,668	3.518
544	470.869,665 527.516,668	545	470.866,31 527.517,181	3.394	545	470.866,31 527.517,181	546	470.860,764 527.517,879	5.59	546	470.860,764 527.517,879	547	470.855,825 527.518,578	4.988
547	470.855,825 527.518,578	548	470.851,491 527.518,95	4.35	548	470.851,491 527.518,95	549	470.846,878 527.519,928	4.716	549	470.846,878 527.519,928	550	470.841,448 527.521,372	5.619
550	470.841,448 527.521,372	551	470.835,344 527.522,304	6.175	551	470.835,344 527.522,304	552	470.831,104 527.522,117	4.244	552	470.831,104 527.522,117	553	470.827,003 527.522,024	4.102
553	470.827,003 527.522,024	554	470.823,275 527.522,863	3.821	554	470.823,275 527.522,863	555	470.819,175 527.524,26	4.331	555	470.819,175 527.524,26	556	470.816,286 527.525,005	2.984
556	470.816,286 527.525,005	557	470.812,651 527.524,865	3.638	557	470.812,651 527.524,865	558	470.809,529 527.523,701	3.332	558	470.809,529 527.523,701	559	470.806,5 527.522,63	3.213
559	470.806,5 527.522,63	560	470.804,045 527.521,177	2.853	560	470.804,045 527.521,177	561	470.795,485 527.522,958	8.743	561	470.795,485 527.522,958	562	470.791,137 527.528,895	7.359
562	470.791,137 527.528,895	563	470.787,722 527.532,198	4.751	563	470.787,722 527.532,198	564	470.784,747 527.536,821	5.498	564	470.784,747 527.536,821	565	470.781,003 527.540,345	5.142
565	470.781,003 527.540,345	566	470.777,146 527.543,758	5.15	566	470.777,146 527.543,758	567	470.773,512 527.546,619	4.625	567	470.773,512 527.546,619	568	470.769,436 527.549,812	5.178
568	470.769,436 527.549,812	569	470.765,25 527.552,234	4.836	569	470.765,25 527.552,234	570	470.760,623 527.552,784	4.66	570	470.760,623 527.552,784	571	470.754,676 527.552,454	5.956
571	470.754,676 527.552,454	572	470.749,499 527.552,124	5.188	572	470.749,499 527.552,124	573	470.744,322 527.550,362	5.469	573	470.744,322 527.550,362	574	470.739,475 527.547,721	5.52
574	470.739,475 527.547,721	575	470.734,627 527.546,73	4.948	575	470.734,627 527.546,73	576	470.730,332 527.545,959	4.364	576	470.730,332 527.545,959	577	470.726,036 527.547,17	4.463
577	470.726,036 527.547,17	578	470.722,951 527.549,371	3.79	578	470.722,951 527.549,371	579	470.719,704 527.552,816	4.734	579	470.719,704 527.552,816	580	470.717,392 527.557,99	5.667
580	470.717,392 527.557,99	581	470.717,283 527.564,154	6.165	581	470.717,283 527.564,154	582	470.715,409 527.569,108	5.297	582	470.715,409 527.569,108	583	470.711,995 527.573,402	5.486
583	470.711,995 527.573,402	584	470.707,588 527.576,374	5.315	584	470.707,588 527.576,374	585	470.703,293 527.578,686	4.878	585	470.703,293 527.578,686	586	470.698,225 527.582,318	6.235
586	470.698,225 527.582,318	587	470.695,583 527.585,291	3.977	587	470.695,583 527.585,291	588	470.692,057 527.590,354	6.17	588	470.692,057 527.590,354	1	470.690,515 527.592,336	2.511

** Lungimile segmentelor sunt determinate în planul de proiecție Stereo 70 și sunt rotunjite la 1 milimetru.

*** Distanța dintre puncte este formată din segmente cumulate ce sunt mai mici decât valoarea 1 milimetru.

**DATE DESPRE IMOBILUL NR. 2413**

Oficiul de Cadastru și Publicitate Imobiliară SIBIU
Biroul de Cadastru și Publicitate Imobiliară Medias

A. Partea I. Descrierea imobilului

TEREN Extravilan

Adresa: Jud. Sibiu

Nr. Crt	Nr cadastral Nr. topografic	Suprafața* (mp)	Observații / Referințe
A1		6.848	Sector cadastral:31 Teren neimprejmuit;

B. Partea II. Proprietari și acte

Inscrieri privitoare la dreptul de proprietate și alte drepturi reale	Referințe
/	
Act Administrativ nr. 2900, din 24/07/2024 emis de PRIMĂRIA COMUNEI HOGHILAG;	
B1	Inscrierea posesiei, drept de PROPRIETATE, dobandit prin Lege, cota actuala 1/1, cota initiala 1/1 1) NEIDENTIFICAT NEIDENTIFICAT
Act Normativ nr. 7, din 13/03/1996 emis de PARLAMENTUL ROMÂNIEI;	
B2	Se notează mențiunea de proprietar neidentificat, rezerva comisiei locale de fond funciar

C. Partea III. SARCINI .

Inscrieri privind dezmembramintele dreptului de proprietate, drepturi reale de garanție și sarcini	Referințe
NU SUNT	

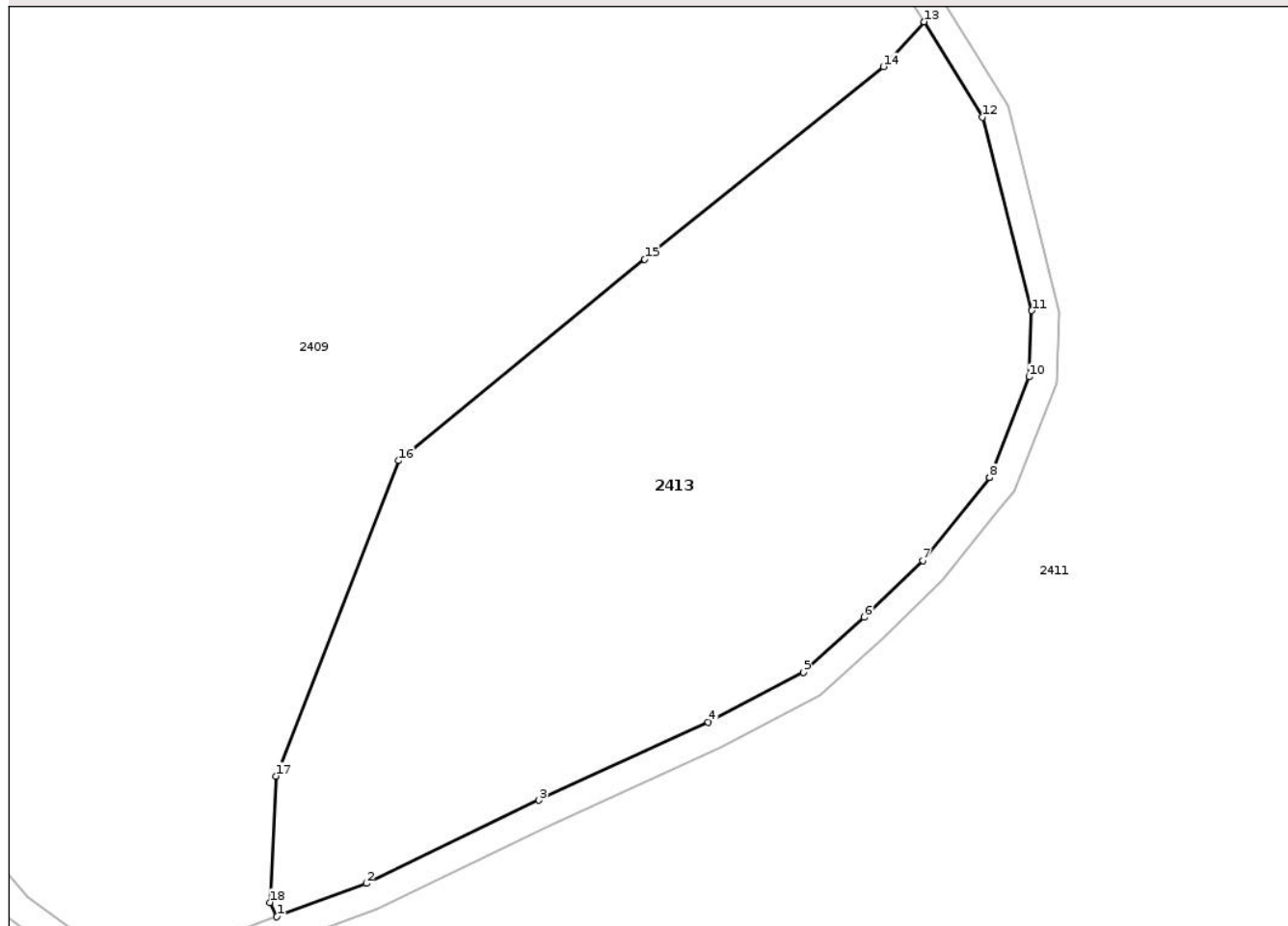
Anexa Nr. 1 La Partea I

Teren

Nr cadastral	Suprafața (mp)*	Observații / Referințe
	6.848	

* Suprafața este determinată în planul de proiecție Stereo 70.

DETALII LINIARE IMOBIL



Date referitoare la teren

Crt	Categorie folosință	Intra vilan	Suprafața (mp)	Tarla	Parcelă	Nr. topo	Observații / Referințe
1	padure	NU	6.848	27	484/1/18	-	

Lungime Segmente

1) Valorile lungimilor segmentelor sunt obținute din proiecție în plan.

Punct început	X / Y	Punct sfârșit	X / Y	Lungime segment (** (m)
1	471.388,633 527.414,891	2	471.401,532 527.419,686	13.761
2	471.401,532 527.419,686	3	471.426,479 527.431,707	27.692
3	471.426,479 527.431,707	4	471.450,911 527.442,958	26.898
4	471.450,911 527.442,958	5	471.464,668 527.450,127	15.513
5	471.464,668 527.450,127	6	471.473,444 527.458,079	11.843

Punct început	X / Y	Punct sfârșit	X / Y	Lungime segment (** (m)
6	471.473,444 527.458,079	7	471.481,87 527.466,27	11.751
7	471.481,87 527.466,27	8	471.491,514 527.478,232	15.365
8	471.491,514 527.478,232	9	471.491,551 527.478,277	0.058
9	471.491,551 527.478,277	10	471.497,194 527.492,779	15.561
10	471.497,194 527.492,779	11	471.497,605 527.502,335	9.565
11	471.497,605 527.502,335	12	471.490,473 527.530,223	28.786
12	471.490,473 527.530,223	13	471.482,036 527.544,002	16.157
13	471.482,036 527.544,002	14	471.476,199 527.537,541	8.707
14	471.476,199 527.537,541	15	471.441,715 527.509,761	44.282
15	471.441,715 527.509,761	16	471.406,185 527.480,689	45.908
16	471.406,185 527.480,689	17	471.388,541 527.435,175	48.814
17	471.388,541 527.435,175	18	471.387,62 527.416,963	18.235
18	471.387,62 527.416,963	1	471.388,633 527.414,891	2.306

** Lungimile segmentelor sunt determinate în planul de proiecție Stereo 70 și sunt rotunjite la 1 milimetru.

*** Distanța dintre puncte este formată din segmente cumulate ce sunt mai mici decât valoarea 1 milimetru.



DATE DESPRE IMOBILUL NR. 2414

Oficiul de Cadastru și Publicitate Imobiliară SIBIU
Biroul de Cadastru și Publicitate Imobiliară Medias

A. Partea I. Descrierea imobilului

TEREN Extravilan

Adresa: Jud. Sibiu

Nr. Crt	Nr cadastral Nr. topografic	Suprafața* (mp)	Observații / Referințe
A1		8.963	Sector cadastral:31 Teren neimprejmuit;

B. Partea II. Proprietari și acte

Inscrieri privitoare la dreptul de proprietate și alte drepturi reale	Referințe
/	
Act Normativ nr. 1705, din 29/11/2006 emis de GUVERNUL ROMÂNIEI;	
B1	A1
Intabulare, drept de PROPRIETATE, dobandit prin Lege, cota actuala 1/1, cota initiala 1/1 1) STATUL ROMÂN, CIF:9999999999999, DOMENIUL PUBLIC	
Act Administrativ nr. 707, din 20/05/2019 emis de MINISTERUL APELOR ȘI PĂDURILOR (Aviz CTAS nr. 609/13.12.2018 pentru amenajamentul silvic al fondului forestier proprietate publică a statului, administrat de Regia Națională a Pădurilor - ROMSILVA, prin Ocolul Silvic Dumbrăveni, Direcția Silvică Sibiu ;Adeverința nr. 2809/10.07.2024, emisă de Ocolul Silvic Dumbrăveni);	
B2	A1
Intabulare, drept de ADMINISTRARE, dobandit prin Lege, cota actuala 1/1, cota initiala 1/1 1) REGIA NAȚIONALĂ A PĂDURILOR - ROMSILVA, CIF:1590120	

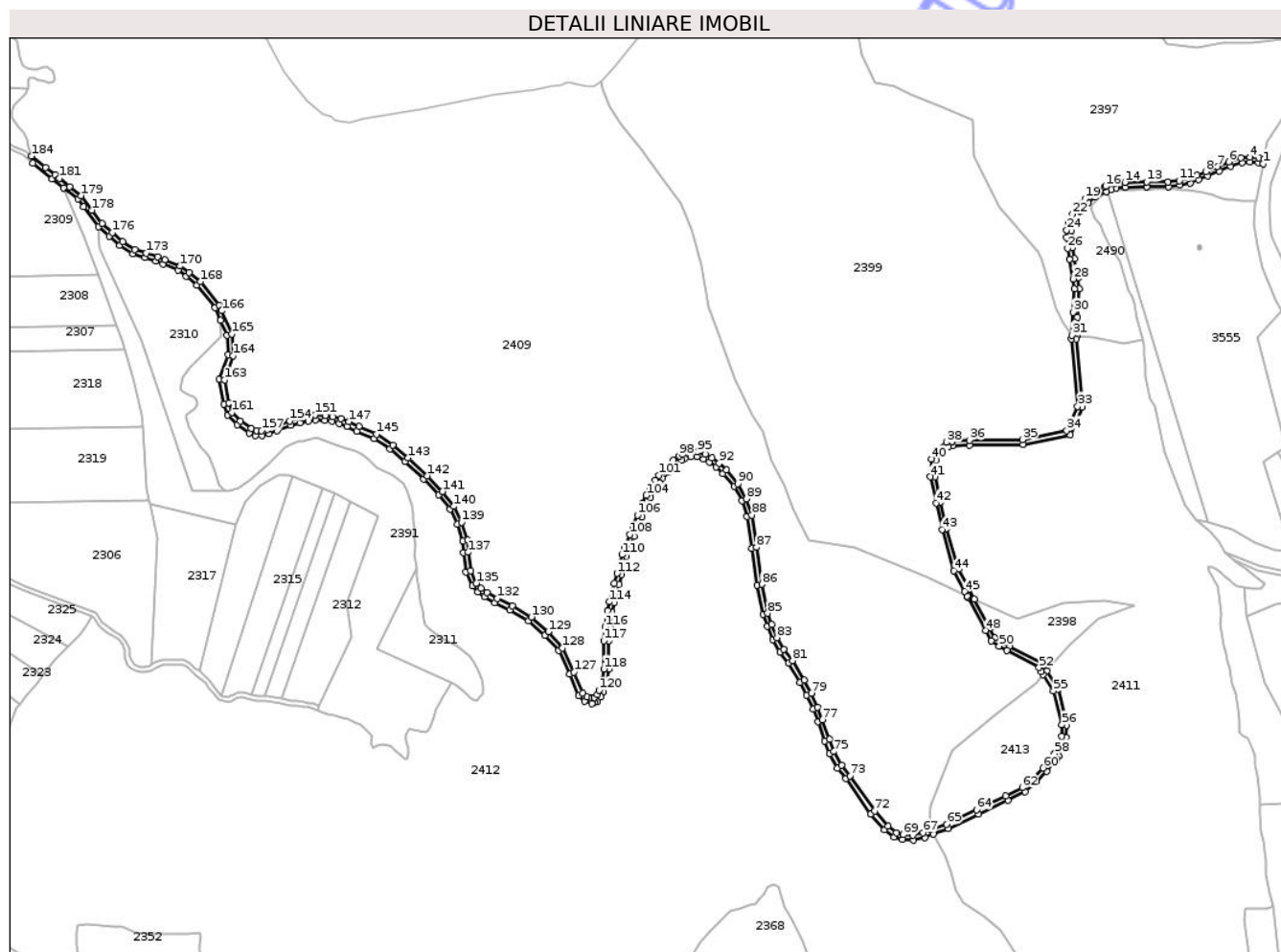
C. Partea III. SARCINI .

Inscrieri privind dezmembramintele dreptului de proprietate, drepturi reale de garanție și sarcini	Referințe
NU SUNT	

Teren

Nr cadastral	Suprafața (mp)*	Observații / Referințe
	8.963	

* Suprafața este determinată în planul de proiecție Stereo 70.



Date referitoare la teren

Crt	Categorie folosință	Intra vilan	Suprafața (mp)	Tarla	Parcelă	Nr. topo	Observații / Referințe
1	drum	NU	8.963	27	484/1/13	-	UP1 UA135D%%%

Lungime Segmente

1) Valorile lungimilor segmentelor sunt obținute din proiecție în plan.

Punct început	X / Y	Punct sfârșit	X / Y	Lungime segment	Punct început	X / Y	Punct sfârșit	X / Y	Lungime segment	Punct început	X / Y	Punct sfârșit	X / Y	Lungime segment
1	471.664,896 527.969,185	2	471.665,651 527.973,116	4.003	2	471.665,651 527.973,116	3	471.661,57 527.973,738	4.128	3	471.661,57 527.973,738	4	471.654,299 527.974,306	7.293
4	471.654,299 527.974,306	5	471.646,78 527.973,728	7.541	5	471.646,78 527.973,728	6	471.636,45 527.970,665	10.775	6	471.636,45 527.970,665	7	471.627,101 527.966,66	10.171
7	471.627,101 527.966,66	8	471.617,315 527.962,484	10.64	8	471.617,315 527.962,484	9	471.609,996 527.959,427	7.932	9	471.609,996 527.959,427	10	471.603,107 527.956,952	7.32
10	471.603,107 527.956,952	11	471.595,171 527.955,075	8.155	11	471.595,171 527.955,075	12	471.586,042 527.953,82	9.215	12	471.586,042 527.953,82	13	471.568,23 527.954,033	17.813
13	471.568,23 527.954,033	14	471.550,058 527.953,588	18.177	14	471.550,058 527.953,588	15	471.541,524 527.952,593	8.592	15	471.541,524 527.952,593	16	471.534,089 527.950,137	7.83
16	471.534,089 527.950,137	17	471.532,858 527.949,73	1.297	17	471.532,858 527.949,73	18	471.523,144 527.944,549	11.009	18	471.523,144 527.944,549	19	471.516,78 527.939,832	7.922

Punct început	X / Y	Punct sfârșit	X / Y	Lungime segment	Punct început	X / Y	Punct sfârșit	X / Y	Lungime segment	Punct început	X / Y	Punct sfârșit	X / Y	Lungime segment
19	471.516,78 527.939,832	20	471.512,642 527.935,554	5.952	20	471.512,642 527.935,554	21	471.509,564 527.931,977	4.719	21	471.509,564 527.931,977	22	471.506,444 527.927,19	5.714
22	471.506,444 527.927,19	23	471.503,22 527.919,667	8.185	23	471.503,22 527.919,667	24	471.501,678 527.913,944	5.927	24	471.501,678 527.913,944	25	471.501,533 527.907,625	6.321
25	471.501,533 527.907,625	26	471.502,287 527.898,553	9.103	26	471.502,287 527.898,553	27	471.503,884 527.889,393	9.298	27	471.503,884 527.889,393	28	471.506,899 527.873,217	16.45 5
28	471.506,899 527.873,217	29	471.507,937 527.864,911	8.371	29	471.507,937 527.864,911	30	471.506,858 527.845,436	19.50 5	30	471.506,858 527.845,436	31	471.505,804 527.826,415	19.05
31	471.505,804 527.826,415	32	471.505,639 527.823,425	2.995	32	471.505,639 527.823,425	33	471.510,645 527.767,1	56.54 7	33	471.510,645 527.767,1	34	471.501,621 527.747,068	21.97 1
34	471.501,621 527.747,068	35	471.464,825 527.739,563	37.55 4	35	471.464,825 527.739,563	36	471.420,627 527.738,987	44.20 2	36	471.420,627 527.738,987	37	471.406,276 527.738,139	14.37 6
37	471.406,276 527.738,139	38	471.401,6 527.737,185	4.772	38	471.401,6 527.737,185	39	471.392,85 527.730,924	10.75 9	39	471.392,85 527.730,924	40	471.389,183 527.723,313	8.448
40	471.389,183 527.723,313	41	471.388,127 527.708,613	14.73 8	41	471.388,127 527.708,613	42	471.392,81 527.686,84	22.27 1	42	471.392,81 527.686,84	43	471.397,786 527.664,669	22.72 3
43	471.397,786 527.664,669	44	471.407,698 527.630,491	35.58 6	44	471.407,698 527.630,491	45	471.416,743 527.613,208	19.50 7	45	471.416,743 527.613,208	46	471.418,725 527.609,42	4.275
46	471.418,725 527.609,42	47	471.419,231 527.608,453	1.091	47	471.419,231 527.608,453	48	471.434,036 527.580,934	31.24 9	48	471.434,036 527.580,934	49	471.438,646 527.571,964	10.08 5
49	471.438,646 527.571,964	50	471.445,28 527.567,806	7.829	50	471.445,28 527.567,806	51	471.451,555 527.563,874	7.405	51	471.451,555 527.563,874	52	471.478,47 527.549,826	30.36 1
52	471.478,47 527.549,826	53	471.480,604 527.546,341	4.086	53	471.480,604 527.546,341	54	471.482,036 527.544,002	2.743	54	471.482,036 527.544,002	55	471.490,473 527.530,223	16.15 7
55	471.490,473 527.530,223	56	471.497,605 527.502,335	28.78 6	56	471.497,605 527.502,335	57	471.497,194 527.492,779	9.565	57	471.497,194 527.492,779	58	471.491,551 527.478,277	15.56 1
58	471.491,551 527.478,277	59	471.491,514 527.478,232	0.058	59	471.491,514 527.478,232	60	471.481,87 527.466,27	15.36 5	60	471.481,87 527.466,27	61	471.473,444 527.458,079	11.75 1
61	471.473,444 527.458,079	62	471.464,668 527.450,127	11.84 3	62	471.464,668 527.450,127	63	471.450,911 527.442,958	15.51 3	63	471.450,911 527.442,958	64	471.426,479 527.431,707	26.89 8
64	471.426,479 527.431,707	65	471.401,532 527.419,686	27.69 2	65	471.401,532 527.419,686	66	471.388,633 527.414,891	13.76 1	66	471.388,633 527.414,891	67	471.382,078 527.412,454	6.993
67	471.382,078 527.412,454	68	471.373,594 527.410,506	8.705	68	471.373,594 527.410,506	69	471.365,47 527.410,844	8.131	69	471.365,47 527.410,844	70	471.359,808 527.412,477	5.893
70	471.359,808 527.412,477	71	471.352,609 527.417,761	8.93	71	471.352,609 527.417,761	72	471.341,681 527.430,559	16.82 9	72	471.341,681 527.430,559	73	471.321,022 527.459,826	35.82 4
73	471.321,022 527.459,826	74	471.314,235 527.468,541	11.04 6	74	471.314,235 527.468,541	75	471.307,798 527.480,005	13.14 8	75	471.307,798 527.480,005	76	471.304,026 527.490,134	10.80 9
76	471.304,026 527.490,134	77	471.298,302 527.506,474	17.31 4	77	471.298,302 527.506,474	78	471.294,26 527.516,823	11.11	78	471.294,26 527.516,823	79	471.288,875 527.528,679	13.02 2
79	471.288,875 527.528,679	80	471.283,061 527.539,544	12.32 3	80	471.283,061 527.539,544	81	471.273,307 527.555,717	18.88 7	81	471.273,307 527.555,717	82	471.266,061 527.564,975	11.75 6
82	471.266,061 527.564,975	83	471.260,357 527.574,709	11.28 2	83	471.260,357 527.574,709	84	471.255,94 527.585,819	11.95 6	84	471.255,94 527.585,819	85	471.252,636 527.595,139	9.888
85	471.252,636 527.595,139	86	471.247,85 527.619,234	24.56 6	86	471.247,85 527.619,234	87	471.243,434 527.649,773	30.85 7	87	471.243,434 527.649,773	88	471.239,46 527.676,658	27.17 7
88	471.239,46 527.676,658	89	471.234,923 527.690,262	14.34 1	89	471.234,923 527.690,262	90	471.227,924 527.702,903	14.44 9	90	471.227,924 527.702,903	91	471.218,392 527.714,168	14.75 7
91	471.218,392 527.714,168	92	471.212,185 527.719,89	8.442	92	471.212,185 527.719,89	93	471.206,116 527.724,145	7.412	93	471.206,116 527.724,145	94	471.200,576 527.727,198	6.326
94	471.200,576 527.727,198	95	471.194,162 527.729,168	6.71	95	471.194,162 527.729,168	96	471.188,238 527.729,526	5.935	96	471.188,238 527.729,526	97	471.181,867 527.727,52	6.679
97	471.181,867 527.727,52	98	471.178,929 527.725,954	3.329	98	471.178,929 527.725,954	99	471.174,023 527.722,315	6.108	99	471.174,023 527.722,315	100	471.167,679 527.715,587	9.247
100	471.167,679 527.715,587	101	471.162,188 527.709,745	8.017	101	471.162,188 527.709,745	102	471.159,091 527.705,855	4.972	102	471.159,091 527.705,855	103	471.154,695 527.699,19	7.984
103	471.154,695 527.699,19	104	471.151,542 527.693,236	6.737	104	471.151,542 527.693,236	105	471.148,283 527.686,752	7.257	105	471.148,283 527.686,752	106	471.144,282 527.676,651	10.86 5
106	471.144,282 527.676,651	107	471.140,696 527.667,741	9.605	107	471.140,696 527.667,741	108	471.137,924 527.660,506	7.748	108	471.137,924 527.660,506	109	471.133,619 527.649,406	11.90 6
109	471.133,619 527.649,406	110	471.131,333 527.643,847	6.011	110	471.131,333 527.643,847	111	471.129,74 527.637,177	6.858	111	471.129,74 527.637,177	112	471.127,287 527.628,187	9.319
112	471.127,287 527.628,187	113	471.125,115 527.619,74	8.722	113	471.125,115 527.619,74	114	471.120,861 527.604,599	15.72 7	114	471.120,861 527.604,599	115	471.119,196 527.597,11	7.672
115	471.119,196 527.597,11	116	471.117,156 527.583,689	13.57 5	116	471.117,156 527.583,689	117	471.116,25 527.572,151	11.57 4	117	471.116,25 527.572,151	118	471.116,247 527.548,642	23.50 9

Punct început	X / Y	Punct sfârșit	X / Y	Lungime segment	Punct început	X / Y	Punct sfârșit	X / Y	Lungime segment	Punct început	X / Y	Punct sfârșit	X / Y	Lungime segment
118	471.116,247 527.548,642	119	471.115,087 527.539,393	9.321	119	471.115,087 527.539,393	120	471.112,282 527.530,91	8.935	120	471.112,282 527.530,91	121	471.110,678 527.527,503	3.766
121	471.110,678 527.527,503	122	471.108,472 527.525,12	3.247	122	471.108,472 527.525,12	123	471.108,133 527.525,002	0.359	123	471.108,133 527.525,002	124	471.106,095 527.524,294	2.157
124	471.106,095 527.524,294	125	471.102,134 527.525,342	4.097	125	471.102,134 527.525,342	126	471.098,7 527.528,711	4.811	126	471.098,7 527.528,711	127	471.091,319 527.546,096	18.887
127	471.091,319 527.546,096	128	471.081,859 527.566,091	22.12	128	471.081,859 527.566,091	129	471.070,114 527.579,735	18.003	129	471.070,114 527.579,735	130	471.055,935 527.591,86	18.656
130	471.055,935 527.591,86	131	471.039,987 527.601,161	18.462	131	471.039,987 527.601,161	132	471.027,629 527.607,337	13.815	132	471.027,629 527.607,337	133	471.019,018 527.612,413	9.996
133	471.019,018 527.612,413	134	471.013,905 527.615,769	6.116	134	471.013,905 527.615,769	135	471.010,114 527.620,032	5.705	135	471.010,114 527.620,032	136	471.005,42 527.630,472	11.447
136	471.005,42 527.630,472	137	471.003,176 527.645,811	15.502	137	471.003,176 527.645,811	138	471.003,096 527.655,924	10.113	138	471.003,096 527.655,924	139	470.997,82 527.670,826	15.808
139	470.997,82 527.670,826	140	470.991,548 527.684,0	14.591	140	470.991,548 527.684,0	141	470.981,938 527.696,303	15.611	141	470.981,938 527.696,303	142	470.969,002 527.709,472	18.46
142	470.969,002 527.709,472	143	470.953,369 527.724,38	21.602	143	470.953,369 527.724,38	144	470.940,728 527.735,108	16.58	144	470.940,728 527.735,108	145	470.926,936 527.743,934	16.374
145	470.926,936 527.743,934	146	470.912,412 527.750,318	15.865	146	470.912,412 527.750,318	147	470.904,144 527.754,391	9.217	147	470.904,144 527.754,391	148	470.897,194 527.756,828	7.365
148	470.897,194 527.756,828	149	470.890,604 527.758,657	6.839	149	470.890,604 527.758,657	150	470.884,438 527.759,643	6.244	150	470.884,438 527.759,643	151	470.875,945 527.760,013	8.501
151	470.875,945 527.760,013	152	470.869,51 527.759,147	6.493	152	470.869,51 527.759,147	153	470.862,143 527.757,544	7.539	153	470.862,143 527.757,544	154	470.854,636 527.755,003	7.925
154	470.854,636 527.755,003	155	470.842,971 527.750,601	12.468	155	470.842,971 527.750,601	156	470.836,187 527.748,146	7.215	156	470.836,187 527.748,146	157	470.831,345 527.746,936	4.991
157	470.831,345 527.746,936	158	470.827,08 527.747,144	4.27	158	470.827,08 527.747,144	159	470.822,835 527.748,736	4.534	159	470.822,835 527.748,736	160	470.813,594 527.754,893	11.104
160	470.813,594 527.754,893	161	470.806,749 527.762,212	10.021	161	470.806,749 527.762,212	162	470.804,106 527.770,208	8.421	162	470.804,106 527.770,208	163	470.800,325 527.789,153	19.319
163	470.800,325 527.789,153	164	470.807,385 527.809,408	21.45	164	470.807,385 527.809,408	165	470.806,523 527.827,246	17.859	165	470.806,523 527.827,246	166	470.798,134 527.846,777	21.256
166	470.798,134 527.846,777	167	470.796,213 527.851,251	4.869	167	470.796,213 527.851,251	168	470.780,269 527.870,957	25.348	168	470.780,269 527.870,957	169	470.771,069 527.878,459	11.871
169	470.771,069 527.878,459	170	470.763,622 527.883,827	9.18	170	470.763,622 527.883,827	171	470.750,98 527.889,242	13.753	171	470.750,98 527.889,242	172	470.744,854 527.891,763	6.624
172	470.744,854 527.891,763	173	470.735,436 527.894,742	9.878	173	470.735,436 527.894,742	174	470.725,969 527.897,858	9.967	174	470.725,969 527.897,858	175	470.715,734 527.904,198	12.04
175	470.715,734 527.904,198	176	470.707,208 527.911,903	11.492	176	470.707,208 527.911,903	177	470.698,48 527.919,347	11.471	177	470.698,48 527.919,347	178	470.690,146 527.930,472	13.9
178	470.690,146 527.930,472	179	470.681,175 527.942,448	14.963	179	470.681,175 527.942,448	180	470.671,484 527.949,979	12.273	180	470.671,484 527.949,979	181	470.662,966 527.956,823	10.927
181	470.662,966 527.956,823	182	470.659,425 527.959,667	4.542	182	470.659,425 527.959,667	183	470.651,623 527.965,944	10.014	183	470.651,623 527.965,944	184	470.639,862 527.975,406	15.095
184	470.639,862 527.975,406	185	470.641,033 527.969,33	6.188	185	470.641,033 527.969,33	186	470.656,92 527.956,549	20.39	186	470.656,92 527.956,549	187	470.666,25 527.949,053	11.968
187	470.666,25 527.949,053	188	470.678,296 527.939,619	15.301	188	470.678,296 527.939,619	189	470.683,223 527.933,041	8.219	189	470.683,223 527.933,041	190	470.695,546 527.916,592	20.553
190	470.695,546 527.916,592	191	470.704,569 527.908,897	11.859	191	470.704,569 527.908,897	192	470.713,321 527.900,988	11.796	192	470.713,321 527.900,988	193	470.724,267 527.894,207	12.876
193	470.724,267 527.894,207	194	470.734,208 527.890,935	10.466	194	470.734,208 527.890,935	195	470.743,487 527.888,0	9.732	195	470.743,487 527.888,0	196	470.749,432 527.885,554	6.429
196	470.749,432 527.885,554	197	470.761,641 527.880,324	13.282	197	470.761,641 527.880,324	198	470.768,633 527.875,284	8.619	198	470.768,633 527.875,284	199	470.777,42 527.868,119	11.338
199	470.777,42 527.868,119	200	470.792,755 527.849,165	24.381	200	470.792,755 527.849,165	201	470.797,237 527.838,729	11.358	201	470.797,237 527.838,729	202	470.802,563 527.826,331	13.494
202	470.802,563 527.826,331	203	470.803,352 527.809,991	16.359	203	470.803,352 527.809,991	204	470.796,189 527.789,439	21.764	204	470.796,189 527.789,439	205	470.800,231 527.769,185	20.653
205	470.800,231 527.769,185	206	470.803,227 527.760,122	9.545	206	470.803,227 527.760,122	207	470.810,989 527.751,822	11.364	207	470.810,989 527.751,822	208	470.821,0 527.745,152	12.03
208	470.821,0 527.745,152	209	470.826,261 527.743,18	5.618	209	470.826,261 527.743,18	210	470.831,741 527.742,912	5.487	210	470.831,741 527.742,912	211	470.837,356 527.744,315	5.788
211	470.837,356 527.744,315	212	470.844,357 527.746,849	7.445	212	470.844,357 527.746,849	213	470.855,984 527.751,236	12.427	213	470.855,984 527.751,236	214	470.863,213 527.753,683	7.632
214	470.863,213 527.753,683	215	470.870,203 527.755,204	7.154	215	470.870,203 527.755,204	216	470.876,127 527.756,001	5.977	216	470.876,127 527.756,001	217	470.884,034 527.755,657	7.914

Punct început	X / Y	Punct sfârșit	X / Y	Lungime segment	Punct început	X / Y	Punct sfârșit	X / Y	Lungime segment	Punct început	X / Y	Punct sfârșit	X / Y	Lungime segment
217	470.884,034 527.755,657	218	470.889,751 527.754,743	5.79	218	470.889,751 527.754,743	219	470.895,995 527.753,009	6.48	219	470.895,995 527.753,009	220	470.902,593 527.750,696	6.992
220	470.902,593 527.750,696	221	470.910,723 527.746,692	9.063	221	470.910,723 527.746,692	222	470.925,042 527.740,398	15.64 1	222	470.925,042 527.740,398	223	470.938,345 527.731,884	15.79 4
223	470.938,345 527.731,884	224	470.950,692 527.721,406	16.19 4	224	470.950,692 527.721,406	225	470.966,194 527.706,622	21.42 1	225	470.966,194 527.706,622	226	470.978,926 527.693,661	18.16 8
226	470.978,926 527.693,661	227	470.988,126 527.681,884	14.94 4	227	470.988,126 527.681,884	228	470.994,119 527.669,295	13.94 3	228	470.994,119 527.669,295	229	470.999,101 527.655,221	14.93
229	470.999,101 527.655,221	230	470.999,178 527.645,504	9.717	230	470.999,178 527.645,504	231	471.001,543 527.629,341	16.33 5	231	471.001,543 527.629,341	232	471.006,717 527.617,832	12.61 9
232	471.006,717 527.617,832	233	471.011,267 527.612,716	6.847	233	471.011,267 527.612,716	234	471.016,903 527.609,016	6.742	234	471.016,903 527.609,016	235	471.025,717 527.603,821	10.23 1
235	471.025,717 527.603,821	236	471.038,084 527.597,641	13.82 5	236	471.038,084 527.597,641	237	471.053,609 527.588,586	17.97 3	237	471.053,609 527.588,586	238	471.067,282 527.576,894	17.99
238	471.067,282 527.576,894	239	471.078,474 527.563,892	17.15 6	239	471.078,474 527.563,892	240	471.087,668 527.544,458	21.49 9	240	471.087,668 527.544,458	241	471.095,33 527.526,414	19.60 3
241	471.095,33 527.526,414	242	471.100,088 527.521,745	6.666	242	471.100,088 527.521,745	243	471.106,254 527.520,114	6.378	243	471.106,254 527.520,114	244	471.108,568 527.520,918	2.45
244	471.108,568 527.520,918	245	471.110,729 527.521,67	2.288	245	471.110,729 527.521,67	246	471.114,034 527.525,24	4.865	246	471.114,034 527.525,24	247	471.116,004 527.529,425	4.625
247	471.116,004 527.529,425	248	471.119,008 527.538,508	9.567	248	471.119,008 527.538,508	249	471.120,247 527.548,392	9.961	249	471.120,247 527.548,392	250	471.120,25 527.571,994	23.60 2
250	471.120,25 527.571,994	251	471.121,132 527.583,232	11.27 3	251	471.121,132 527.583,232	252	471.123,13 527.596,375	13.29 4	252	471.123,13 527.596,375	253	471.124,742 527.603,623	7.425
253	471.124,742 527.603,623	254	471.128,978 527.618,701	15.66 2	254	471.128,978 527.618,701	255	471.131,154 527.627,163	8.737	255	471.131,154 527.627,163	256	471.133,616 527.636,185	9.352
256	471.133,616 527.636,185	257	471.135,151 527.642,614	6.61	257	471.135,151 527.642,614	258	471.137,334 527.647,922	5.739	258	471.137,334 527.647,922	259	471.141,656 527.659,067	11.95 4
259	471.141,656 527.659,067	260	471.144,42 527.666,278	7.723	260	471.144,42 527.666,278	261	471.147,997 527.675,167	9.582	261	471.147,997 527.675,167	262	471.151,937 527.685,114	10.69 9
262	471.151,937 527.685,114	263	471.155,097 527.691,402	7.037	263	471.155,097 527.691,402	264	471.158,14 527.697,148	6.502	264	471.158,14 527.697,148	265	471.162,331 527.703,504	7.613
265	471.162,331 527.703,504	266	471.165,215 527.707,125	4.629	266	471.165,215 527.707,125	267	471.170,591 527.712,845	7.85	267	471.170,591 527.712,845	268	471.176,69 527.719,313	8.89
268	471.176,69 527.719,313	269	471.181,073 527.722,564	5.457	269	471.181,073 527.722,564	270	471.183,422 527.723,816	2.662	270	471.183,422 527.723,816	271	471.188,735 527.725,489	5.57
271	471.188,735 527.725,489	272	471.193,444 527.725,205	4.718	272	471.193,444 527.725,205	273	471.199,006 527.723,496	5.819	273	471.199,006 527.723,496	274	471.203,996 527.720,746	5.698
274	471.203,996 527.720,746	275	471.209,67 527.716,768	6.93	275	471.209,67 527.716,768	276	471.215,498 527.711,395	7.927	276	471.215,498 527.711,395	277	471.224,615 527.700,62	14.11 5
277	471.224,615 527.700,62	278	471.231,245 527.688,647	13.68 6	278	471.231,245 527.688,647	279	471.235,554 527.675,726	13.62 1	279	471.235,554 527.675,726	280	471.239,476 527.649,194	26.82
280	471.239,476 527.649,194	281	471.243,907 527.618,558	30.95 5	281	471.243,907 527.618,558	282	471.248,769 527.594,076	24.96	282	471.248,769 527.594,076	283	471.252,195 527.584,411	10.25 4
283	471.252,195 527.584,411	284	471.256,752 527.572,949	12.33 5	284	471.256,752 527.572,949	285	471.262,746 527.562,721	11.85 5	285	471.262,746 527.562,721	286	471.270,007 527.553,443	11.78 1
286	471.270,007 527.553,443	287	471.279,583 527.537,567	18.54	287	471.279,583 527.537,567	288	471.285,286 527.526,907	12.09	288	471.285,286 527.526,907	289	471.290,574 527.515,267	12.78 5
289	471.290,574 527.515,267	290	471.294,55 527.505,085	10.93 1	290	471.294,55 527.505,085	291	471.300,264 527.488,775	17.28 2	291	471.300,264 527.488,775	292	471.304,157 527.478,317	11.15 9
292	471.304,157 527.478,317	293	471.310,894 527.466,321	13.75 8	293	471.310,894 527.466,321	294	471.317,808 527.457,442	11.25 3	294	471.317,808 527.457,442	295	471.338,519 527.428,101	35.91 4
295	471.338,519 527.428,101	296	471.349,868 527.414,811	17.47 6	296	471.349,868 527.414,811	297	471.358,016 527.408,831	10.10 7	297	471.358,016 527.408,831	298	471.364,824 527.406,868	7.085
298	471.364,824 527.406,868	299	471.373,965 527.406,487	9.149	299	471.373,965 527.406,487	300	471.383,227 527.408,614	9.503	300	471.383,227 527.408,614	301	471.390,398 527.411,279	7.65
301	471.390,398 527.411,279	302	471.403,101 527.416,002	13.55 3	302	471.403,101 527.416,002	303	471.428,184 527.428,088	27.84 3	303	471.428,184 527.428,088	304	471.452,673 527.439,366	26.96 1
304	471.452,673 527.439,366	305	471.466,972 527.446,817	16.12 4	305	471.466,972 527.446,817	306	471.476,182 527.455,162	12.42 8	306	471.476,182 527.455,162	307	471.484,832 527.463,571	12.06 4
307	471.484,832 527.463,571	308	471.493,211 527.473,964	13.35	308	471.493,211 527.473,964	309	471.495,054 527.476,249	2.936	309	471.495,054 527.476,249	310	471.501,162 527.491,946	16.84 3
310	471.501,162 527.491,946	311	471.501,594 527.501,985	10.04 8	311	471.501,594 527.501,985	312	471.494,206 527.531,785	30.70 2	312	471.494,206 527.531,785	313	471.484,831 527.547,096	17.95 3
313	471.484,831 527.547,096	314	471.482,121 527.551,523	5.191	314	471.482,121 527.551,523	315	471.481,303 527.552,86	1.567	315	471.481,303 527.552,86	316	471.453,545 527.567,347	31.31 1

Punct început	X / Y	Punct sfârșit	X / Y	Lungime segment	Punct început	X / Y	Punct sfârșit	X / Y	Lungime segment	Punct început	X / Y	Punct sfârșit	X / Y	Lungime segment
316	471.453,545 527.567,347	317	471.441,701 527.574,77	13.978	317	471.441,701 527.574,77	318	471.437,576 527.582,796	9.024	318	471.437,576 527.582,796	319	471.424,747 527.606,642	27.078
319	471.424,747 527.606,642	320	471.420,139 527.615,412	9.907	320	471.420,139 527.615,412	321	471.411,428 527.631,99	18.727	321	471.411,428 527.631,99	322	471.401,662 527.665,665	35.063
322	471.401,662 527.665,665	323	471.396,717 527.687,699	22.582	323	471.396,717 527.687,699	324	471.392,157 527.708,896	21.682	324	471.392,157 527.708,896	325	471.393,118 527.722,264	13.402
325	471.393,118 527.722,264	326	471.396,01 527.728,267	6.663	326	471.396,01 527.728,267	327	471.403,234 527.733,436	8.883	327	471.403,234 527.733,436	328	471.406,797 527.734,162	3.636
328	471.406,797 527.734,162	329	471.420,864 527.734,994	14.092	329	471.420,864 527.734,994	330	471.465,29 527.735,575	44.43	330	471.465,29 527.735,575	331	471.504,427 527.743,558	39.943
331	471.504,427 527.743,558	332	471.514,738 527.766,448	25.105	332	471.514,738 527.766,448	333	471.509,633 527.823,204	56.985	333	471.509,633 527.823,204	334	471.509,775 527.825,778	2.578
334	471.509,775 527.825,778	335	471.510,634 527.841,287	15.533	335	471.510,634 527.841,287	336	471.511,951 527.865,049	23.798	336	471.511,951 527.865,049	337	471.510,854 527.873,832	8.851
337	471.510,854 527.873,832	338	471.507,821 527.890,103	16.551	338	471.507,821 527.890,103	339	471.506,258 527.899,064	9.096	339	471.506,258 527.899,064	340	471.505,536 527.907,745	8.711
340	471.505,536 527.907,745	341	471.505,666 527.913,369	5.626	341	471.505,666 527.913,369	342	471.507,008 527.918,353	5.162	342	471.507,008 527.918,353	343	471.509,984 527.925,296	7.554
343	471.509,984 527.925,296	344	471.512,77 527.929,57	5.102	344	471.512,77 527.929,57	345	471.515,598 527.932,857	4.336	345	471.515,598 527.932,857	346	471.519,427 527.936,815	5.507
346	471.519,427 527.936,815	347	471.525,287 527.941,159	7.295	347	471.525,287 527.941,159	348	471.534,438 527.946,039	10.371	348	471.534,438 527.946,039	349	471.538,663 527.947,435	4.45
349	471.538,663 527.947,435	350	471.542,392 527.948,667	3.927	350	471.542,392 527.948,667	351	471.550,339 527.949,594	8.001	351	471.550,339 527.949,594	352	471.568,255 527.950,033	17.921
352	471.568,255 527.950,033	353	471.586,292 527.949,817	18.038	353	471.586,292 527.949,817	354	471.595,905 527.951,139	9.703	354	471.595,905 527.951,139	355	471.604,247 527.953,112	8.572
355	471.604,247 527.953,112	356	471.611,444 527.955,697	7.647	356	471.611,444 527.955,697	357	471.618,871 527.958,799	8.049	357	471.618,871 527.958,799	358	471.628,673 527.962,982	10.657
358	471.628,673 527.962,982	359	471.637,811 527.966,896	9.941	359	471.637,811 527.966,896	360	471.647,51 527.969,772	10.116	360	471.647,51 527.969,772	361	471.654,297 527.970,294	6.807
361	471.654,297 527.970,294	362	471.661,112 527.969,762	6.836	362	471.661,112 527.969,762	1	471.664,896 527.969,185	3.828					

** Lungimile segmentelor sunt determinate în planul de proiecție Stereo 70 și sunt rotunjite la 1 milimetru.

*** Distanța dintre puncte este formată din segmente cumulate ce sunt mai mici decât valoarea 1 milimetru.

**DATE DESPRE IMOBILUL NR. 2415**

Oficiul de Cadastru și Publicitate Imobiliară SIBIU
Biroul de Cadastru și Publicitate Imobiliară Medias

A. Partea I. Descrierea imobilului

TEREN Extravilan

Adresa: Jud. Sibiu

Nr. Crt	Nr cadastral Nr. topografic	Suprafața* (mp)	Observații / Referințe
A1		1.500	Sector cadastral:83 Teren neimprejmuit;

B. Partea II. Proprietari și acte

Inscrieri privitoare la dreptul de proprietate și alte drepturi reale	Referințe
/	
Act Normativ nr. 1705, din 29/11/2006 emis de GUVERNUL ROMÂNIEI;	
B1	A1
Intabulare, drept de PROPRIETATE, dobandit prin Lege, cota actuala 1/1, cota initiala 1/1	
1) STATUL ROMÂN, CIF:9999999999999, DOMENIUL PRIVAT	
Act Normativ nr. 268, din 28/05/2001 emis de PARLAMENTUL ROMÂNIEI (DECIZIA NR.178 DIN 30.03.2020 ELIBERATĂ DE MINISTERUL AGRICULTURII ȘI DEZVOLTĂRII RURALE);	
B2	A1
Intabulare, drept de ADMINISTRARE, dobandit prin Lege, cota actuala 1/1, cota initiala 1/1	
1) AGENȚIA DOMENIILOR STATULUI, CIF:14818116	

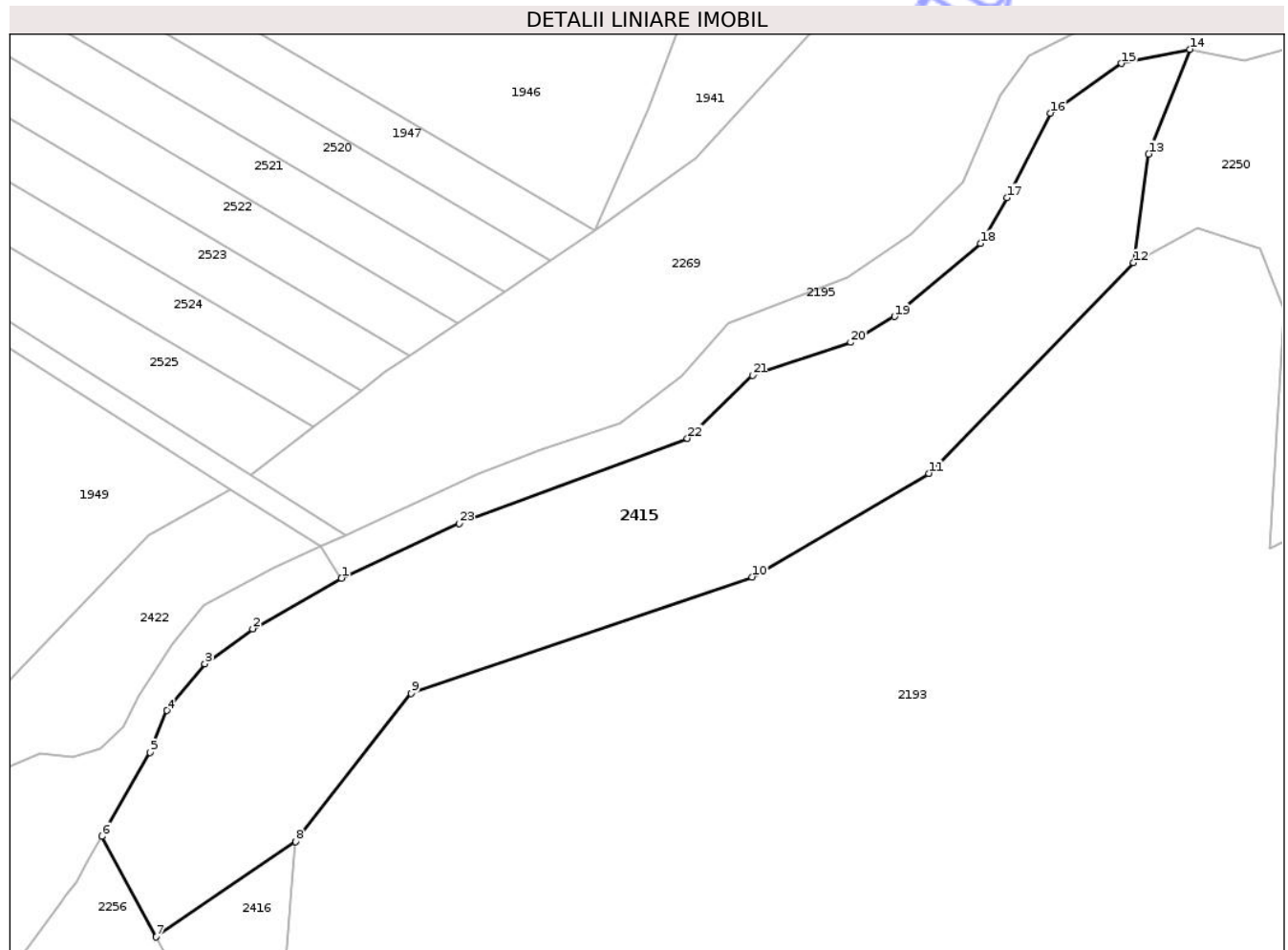
C. Partea III. SARCINI .

Inscrieri privind dezmembramintele dreptului de proprietate, drepturi reale de garanție și sarcini	Referințe
NU SUNT	

Teren

Nr cadastral	Suprafața (mp)*	Observații / Referințe
	1.500	

* Suprafața este determinată în planul de proiecție Stereo 70.



Date referitoare la teren

Crt	Categorie folosință	Intra vilan	Suprafața (mp)	Tarla	Parcelă	Nr. topo	Observații / Referințe
1	padure	NU	1.500	78	2033	-	TUFĂRIȘ

Lungime Segmente

1) Valorile lungimilor segmentelor sunt obținute din proiecție în plan.

Punct început	X / Y	Punct sfârșit	X / Y	Lungime segment (** (m)
1	467.345,104 517.658,984	2	467.337,294 517.654,532	8.99
3	467.333,08 517.651,465	4	467.329,739 517.647,361	5.292
5	467.328,276 517.643,674	6	467.324,049 517.636,306	8.494
7	467.328,806 517.627,474	8	467.341,05 517.635,846	14.833
9	467.351,239 517.648,854	10	467.381,199 517.659,084	31.658

Punct început	X / Y	Punct sfârșit	X / Y	Lungime segment (** (m)
2	467.337,294 517.654,532	3	467.333,08 517.651,465	5.212
4	467.329,739 517.647,361	5	467.328,276 517.643,674	3.967
6	467.324,049 517.636,306	7	467.328,806 517.627,474	10.032
8	467.341,05 517.635,846	9	467.351,239 517.648,854	16.523
10	467.381,199 517.659,084	11	467.396,748 517.668,187	18.018

Punct început	X / Y	Punct sfârșit	X / Y	Lungime segment (** (m)
11	467.396,748 517.668,187	12	467.414,748 517.686,683	25.809
13	467.416,081 517.696,229	14	467.419,693 517.705,431	9.886
15	467.413,696 517.704,185	16	467.407,443 517.699,837	7.616
17	467.403,609 517.692,402	18	467.401,28 517.688,381	4.647
19	467.393,73 517.681,965	20	467.389,874 517.679,688	4.478
21	467.381,235 517.676,789	22	467.375,52 517.671,261	7.951
23	467.355,452 517.663,801	1	467.345,104 517.658,984	11.414

Punct început	X / Y	Punct sfârșit	X / Y	Lungime segment (** (m)
12	467.414,748 517.686,683	13	467.416,081 517.696,229	9.639
14	467.419,693 517.705,431	15	467.413,696 517.704,185	6.125
16	467.407,443 517.699,837	17	467.403,609 517.692,402	8.365
18	467.401,28 517.688,381	19	467.393,73 517.681,965	9.908
20	467.389,874 517.679,688	21	467.381,235 517.676,789	9.112
22	467.375,52 517.671,261	23	467.355,452 517.663,801	21.41

** Lungimile segmentelor sunt determinate în planul de proiecție Stereo 70 și sunt rotunjite la 1 milimetru.

*** Distanța dintre puncte este formată din segmente cumulate ce sunt mai mici decât valoarea 1 milimetru.

Neutilizabil în Civil

**DATE DESPRE IMOBILUL NR. 2416**

Oficiul de Cadastru și Publicitate Imobiliară SIBIU
Biroul de Cadastru și Publicitate Imobiliară Medias

A. Partea I. Descrierea imobilului

TEREN Extravilan

Adresa: Jud. Sibiu

Nr. Crt	Nr cadastral Nr. topografic	Suprafața* (mp)	Observații / Referințe
A1		830	Sector cadastral:83 Teren neimprejmuit;

B. Partea II. Proprietari și acte

Inscrieri privitoare la dreptul de proprietate și alte drepturi reale	Referințe
/	
Act Administrativ nr. 2900, din 24/07/2024 emis de PRIMĂRIA COMUNEI HOGHILAG;	
B1	Inscrierea posesiei, drept de PROPRIETATE, dobandit prin Lege, cota actuala 1/1, cota initiala 1/1
	1) NEIDENTIFICAT NEIDENTIFICAT
Act Normativ nr. 7, din 13/03/1996 emis de PARLAMENTUL ROMÂNIEI;	
B2	Se notează mențiunea de proprietar neidentificat, rezerva comisiei locale de fond funciar

C. Partea III. SARCINI .

Inscrieri privind dezmembramentele dreptului de proprietate, drepturi reale de garanție și sarcini	Referințe
NU SUNT	

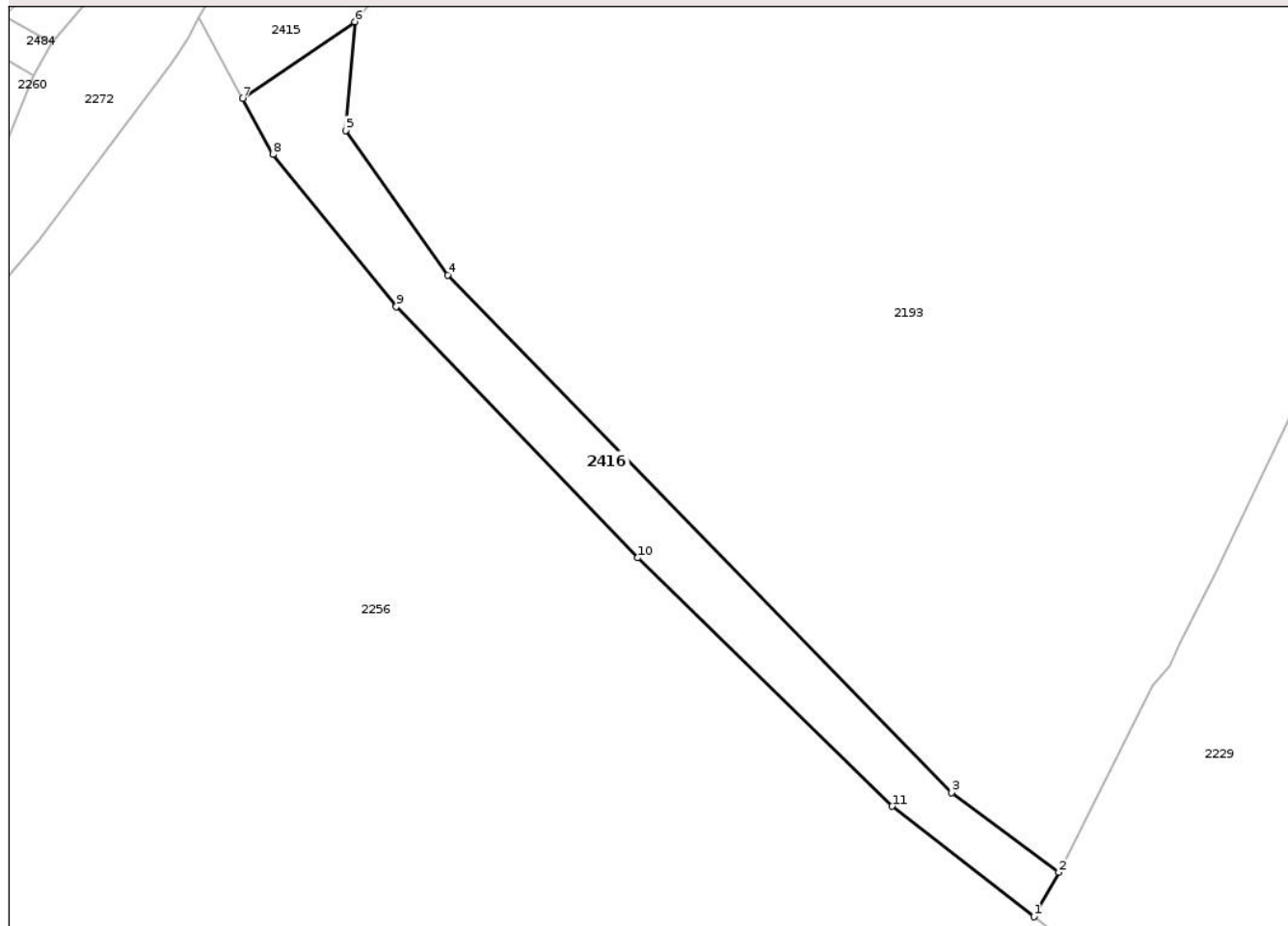
Anexa Nr. 1 La Partea I

Teren

Nr cadastral	Suprafața (mp)*	Observații / Referințe
	830	

* Suprafața este determinată în planul de proiecție Stereo 70.

DETALII LINIARE IMOBIL



Date referitoare la teren

Crt	Categorie folosință	Intra vilan	Suprafața (mp)	Tarla	Parcelă	Nr. topo	Observații / Referințe
1	faneata	NU	830	78	2034	-	

Lungime Segmente

1) Valorile lungimilor segmentelor sunt obținute din proiecție în plan.

Punct început	X / Y	Punct sfârșit	X / Y	Lungime segment (** (m)
1	467.415,289 517.538,064	2	467.418,032 517.542,908	5.567
2	467.418,032 517.542,908	3	467.406,29 517.551,628	14.626
3	467.406,29 517.551,628	4	467.351,197 517.608,149	78.929
4	467.351,197 517.608,149	5	467.340,072 517.623,98	19.349
5	467.340,072 517.623,98	6	467.341,05 517.635,846	11.906

Punct început	X / Y	Punct sfârșit	X / Y	Lungime segment (** (m)
6	467.341,05 517.635,846	7	467.328,806 517.627,474	14.833
7	467.328,806 517.627,474	8	467.332,101 517.621,354	6.951
8	467.332,101 517.621,354	9	467.345,597 517.604,736	21.408
9	467.345,597 517.604,736	10	467.371,977 517.577,272	38.081
10	467.371,977 517.577,272	11	467.399,795 517.550,135	38.862
11	467.399,795 517.550,135	1	467.415,289 517.538,064	19.641

** Lungimile segmentelor sunt determinate în planul de proiecție Stereo 70 și sunt rotunjite la 1 milimetru.

*** Distanța dintre puncte este formată din segmente cumulate ce sunt mai mici decât valoarea 1 milimetru.

Neutilizabil în Circuitul Civil



DATE DESPRE IMOBILUL NR. 2418

Oficiul de Cadastru și Publicitate Imobiliară SIBIU
Biroul de Cadastru și Publicitate Imobiliară Medias

A. Partea I. Descrierea imobilului

TEREN Extravilan

Adresa: Jud. Sibiu

Nr. Crt	Nr cadastral Nr. topografic	Suprafața* (mp)	Observații / Referințe
A1		4.049	Sector cadastral:87 Teren neimprejmuit;

B. Partea II. Proprietari și acte

Inscrieri privitoare la dreptul de proprietate și alte drepturi reale	Referințe
/	
Act Normativ nr. 1705, din 29/11/2006 emis de GUVERNUL ROMÂNIEI;	
B1	A1
Intabulare, drept de PROPRIETATE, dobandit prin Lege, cota actuala 1/1, cota initiala 1/1 1) STATUL ROMÂN, CIF:9999999999999, DOMENIUL PUBLIC	
Act Administrativ nr. 707, din 20/05/2019 emis de MINISTERUL APELOR ȘI PĂDURILOR (Aviz CTAS nr. 609/13.12.2018 pentru amenajamentul silvic al fondului forestier proprietate publică a statului, administrat de Regia Națională a Pădurilor - ROMSILVA, prin Ocolul Silvic Dumbrăveni, Direcția Silvică Sibiu ;Adeverința nr. 2809/10.07.2024, emisă de Ocolul Silvic Dumbrăveni);	
B2	A1
Intabulare, drept de ADMINISTRARE, dobandit prin Lege, cota actuala 1/1, cota initiala 1/1 1) REGIA NAȚIONALĂ A PĂDURILOR - ROMSILVA, CIF:1590120	

C. Partea III. SARCINI .

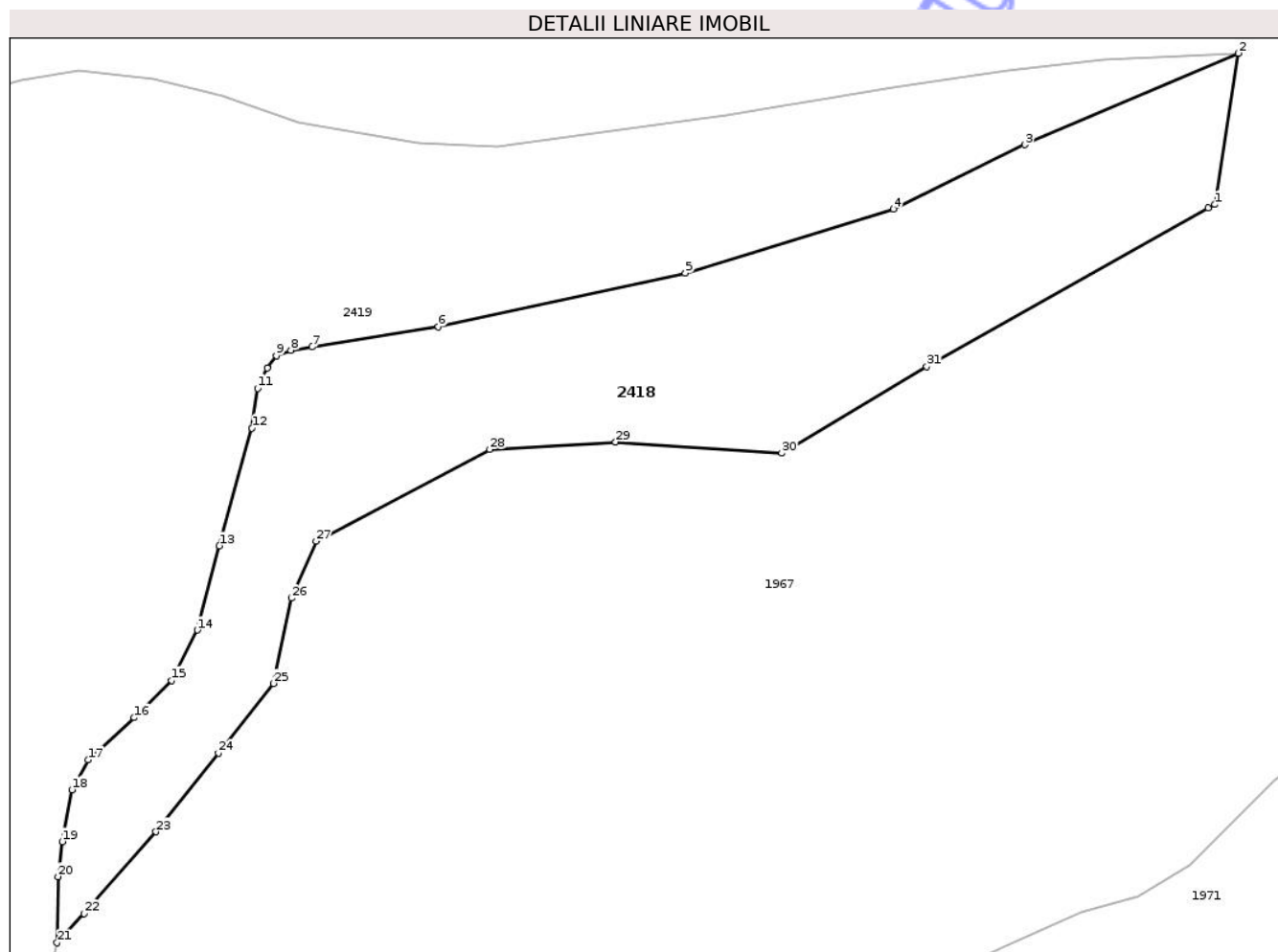
Inscrieri privind dezmembramintele dreptului de proprietate, drepturi reale de garanție și sarcini	Referințe
NU SUNT	

Anexa Nr. 1 La Partea I

Teren

Nr cadastral	Suprafața (mp)*	Observații / Referințe
	4.049	

* Suprafața este determinată în planul de proiecție Stereo 70.



Date referitoare la teren

Crt	Categorie folosință	Intra vilan	Suprafața (mp)	Tarla	Parcelă	Nr. topo	Observații / Referințe
1	pășuni (P) - pășuni împădurite	NU	4.049	-	2337/2	-	UP4 UA98

Lungime Segmente

1) Valorile lungimilor segmentelor sunt obținute din proiecție în plan.

Punct început	X / Y	Punct sfârșit	X / Y	Lungime segment (** (m))
1	466.761,955 517.440,942	2	466.765,243 517.462,47	21.778
3	466.734,834 517.449,453	4	466.716,158 517.440,297	20.8
5	466.686,526 517.431,143	6	466.651,346 517.423,556	35.989
7	466.633,343 517.420,671	8	466.630,343 517.420,21	3.035

Punct început	X / Y	Punct sfârșit	X / Y	Lungime segment (** (m))
2	466.765,243 517.462,47	3	466.734,834 517.449,453	33.078
4	466.716,158 517.440,297	5	466.686,526 517.431,143	31.014
6	466.651,346 517.423,556	7	466.633,343 517.420,671	18.233
8	466.630,343 517.420,21	9	466.628,265 517.419,403	2.229

Punct început	X / Y	Punct sfârșit	X / Y	Lungime segment (** (m)	Punct început	X / Y	Punct sfârșit	X / Y	Lungime segment (** (m)
9	466.628,265 517.419,403	10	466.626,995 517.417,673	2.146	10	466.626,995 517.417,673	11	466.625,611 517.414,788	3.2
11	466.625,611 517.414,788	12	466.624,802 517.409,136	5.71	12	466.624,802 517.409,136	13	466.620,159 517.392,377	17.39
13	466.620,159 517.392,377	14	466.617,042 517.380,379	12.396	14	466.617,042 517.380,379	15	466.613,35 517.373,226	8.05
15	466.613,35 517.373,226	16	466.608,042 517.367,92	7.505	16	466.608,042 517.367,92	17	466.601,463 517.361,92	8.904
17	466.601,463 517.361,92	18	466.599,155 517.357,653	4.851	18	466.599,155 517.357,653	19	466.597,769 517.350,269	7.513
19	466.597,769 517.350,269	20	466.597,192 517.345,309	4.993	20	466.597,192 517.345,309	21	466.597,07 517.335,886	9.424
21	466.597,07 517.335,886	22	466.600,878 517.340,039	5.635	22	466.600,878 517.340,039	23	466.611,149 517.351,69	15.532
23	466.611,149 517.351,69	24	466.620,037 517.362,88	14.29	24	466.620,037 517.362,88	25	466.627,883 517.372,802	12.649
25	466.627,883 517.372,802	26	466.630,425 517.384,927	12.389	26	466.630,425 517.384,927	27	466.633,956 517.393,032	8.841
27	466.633,956 517.393,032	28	466.658,671 517.406,104	27.959	28	466.658,671 517.406,104	29	466.676,587 517.407,15	17.947
29	466.676,587 517.407,15	30	466.700,256 517.405,581	23.721	30	466.700,256 517.405,581	31	466.720,919 517.417,869	24.041
31	466.720,919 517.417,869	32	466.760,959 517.440,444	45.966	32	466.760,959 517.440,444	1	466.761,955 517.440,942	1.114

** Lungimile segmentelor sunt determinate în planul de proiecție Stereo 70 și sunt rotunjite la 1 milimetru.

*** Distanța dintre puncte este formată din segmente cumulate ce sunt mai mici decât valoarea 1 milimetru.

**DATE DESPRE IMOBILUL NR. 2419**

Oficiul de Cadastru și Publicitate Imobiliară SIBIU
Biroul de Cadastru și Publicitate Imobiliară Medias

A. Partea I. Descrierea imobilului

TEREN Extravilan

Adresa: Jud. Sibiu

Nr. Crt	Nr cadastral Nr. topografic	Suprafața* (mp)	Observații / Referințe
A1		11.725	Sector cadastral:87 Teren neimprejmuit;

B. Partea II. Proprietari și acte

Inscrieri privitoare la dreptul de proprietate și alte drepturi reale	Referințe
/	
Act Administrativ nr. 2900, din 24/07/2024 emis de PRIMĂRIA COMUNEI HOGHILAG;	
B1	Inscrierea posesiei, drept de PROPRIETATE, dobandit prin Lege, cota actuala 1/1, cota initiala 1/1 1) NEIDENTIFICAT NEIDENTIFICAT
Act Normativ nr. 7, din 13/03/1996 emis de PARLAMENTUL ROMÂNIEI;	
B2	Se notează mențiunea de proprietar neidentificat, rezerva comisiei locale de fond funciar

C. Partea III. SARCINI .

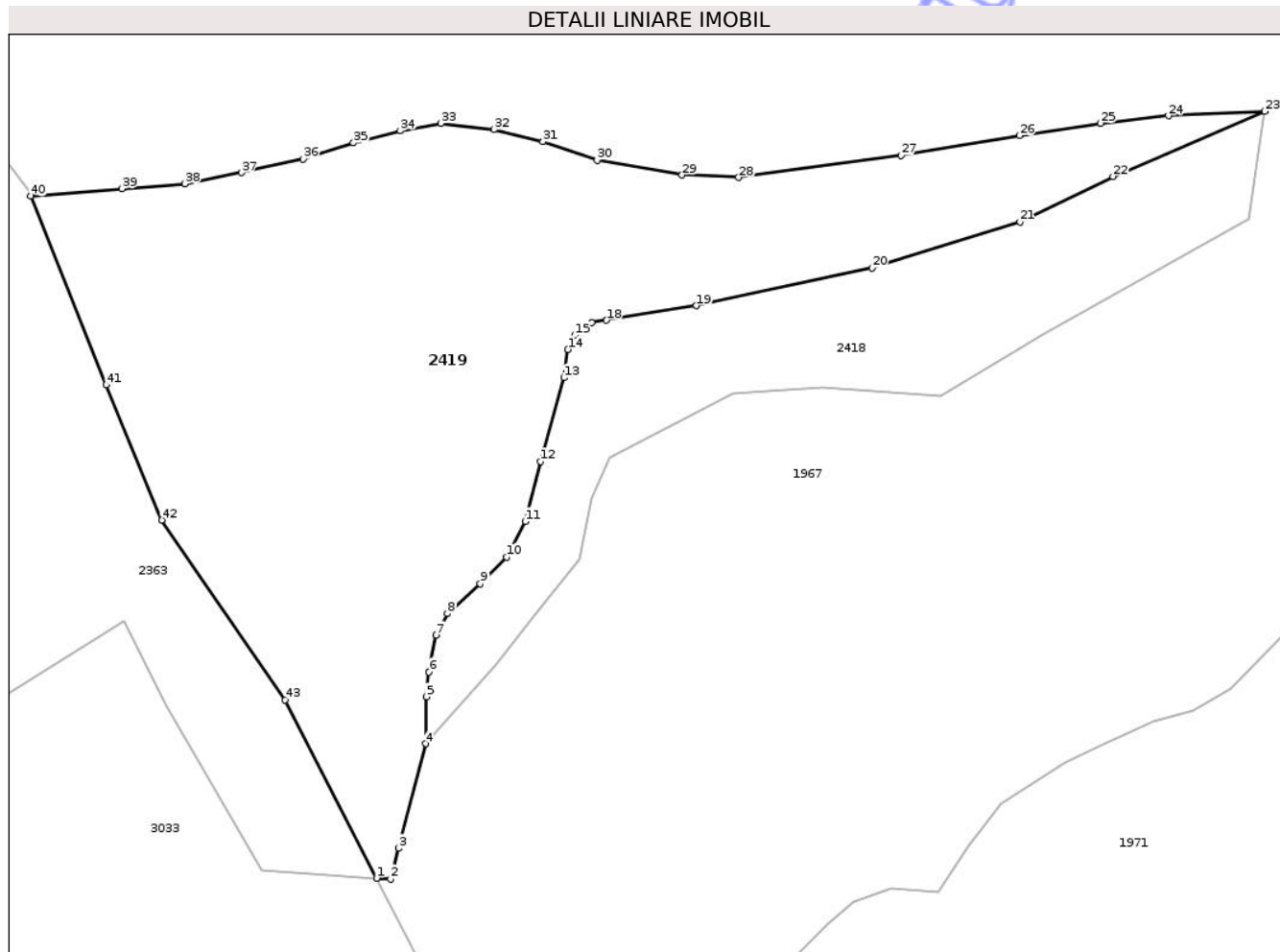
Inscrieri privind dezmembramentele dreptului de proprietate, drepturi reale de garanție și sarcini	Referințe
NU SUNT	

Anexa Nr. 1 La Partea I

Teren

Nr cadastral	Suprafața (mp)*	Observații / Referințe
	11.725	

* Suprafața este determinată în planul de proiecție Stereo 70.



Date referitoare la teren

Crt	Categorie folosință	Intravilan	Suprafața (mp)	Tarla	Parcelă	Nr. topo	Observații / Referințe
1	padure	NU	11.725	-	2338/2	-	UP4 UA79%%%

Lungime Segmente

1) Valorile lungimilor segmentelor sunt obținute din proiecție în plan.

Punct început	X / Y	Punct sfârșit	X / Y	Lungime segment	Punct început	X / Y	Punct sfârșit	X / Y	Lungime segment	Punct început	X / Y	Punct sfârșit	X / Y	Lungime segment
1	466.587,26 517.308,994	2	466.590,037 517.308,816	2.783	2	466.590,037 517.308,816	3	466.591,625 517.314,93	6.317	3	466.591,625 517.314,93	4	466.597,07 517.335,886	21.65 2
4	466.597,07 517.335,886	5	466.597,192 517.345,309	9.424	5	466.597,192 517.345,309	6	466.597,769 517.350,269	4.993	6	466.597,769 517.350,269	7	466.599,155 517.357,653	7.513
7	466.599,155 517.357,653	8	466.601,463 517.361,92	4.851	8	466.601,463 517.361,92	9	466.608,042 517.367,92	8.904	9	466.608,042 517.367,92	10	466.613,35 517.373,226	7.505
10	466.613,35 517.373,226	11	466.617,042 517.380,379	8.05	11	466.617,042 517.380,379	12	466.620,159 517.392,377	12.39 6	12	466.620,159 517.392,377	13	466.624,802 517.409,136	17.39
13	466.624,802 517.409,136	14	466.625,611 517.414,788	5.71	14	466.625,611 517.414,788	15	466.626,995 517.417,673	3.2	15	466.626,995 517.417,673	16	466.628,265 517.419,403	2.146
16	466.628,265 517.419,403	17	466.630,343 517.420,21	2.229	17	466.630,343 517.420,21	18	466.633,343 517.420,671	3.035	18	466.633,343 517.420,671	19	466.651,346 517.423,556	18.23 3

Punct început	X / Y	Punct sfârșit	X / Y	Lungime segment	Punct început	X / Y	Punct sfârșit	X / Y	Lungime segment	Punct început	X / Y	Punct sfârșit	X / Y	Lungime segment
19	466.651,346 517.423,556	20	466.686,526 517.431,143	35.989	20	466.686,526 517.431,143	21	466.716,158 517.440,297	31.014	21	466.716,158 517.440,297	22	466.734,834 517.449,453	20.8
22	466.734,834 517.449,453	23	466.765,243 517.462,47	33.078	23	466.765,243 517.462,47	24	466.745,947 517.461,592	19.316	24	466.745,947 517.461,592	25	466.732,353 517.460,072	13.679
25	466.732,353 517.460,072	26	466.716,071 517.457,606	16.468	26	466.716,071 517.457,606	27	466.692,388 517.453,66	24.009	27	466.692,388 517.453,66	28	466.659,826 517.449,222	32.863
28	466.659,826 517.449,222	29	466.648,477 517.449,715	11.36	29	466.648,477 517.449,715	30	466.631,457 517.452,675	17.275	30	466.631,457 517.452,675	31	466.620,602 517.456,373	11.468
31	466.620,602 517.456,373	32	466.610,735 517.458,839	10.17	32	466.610,735 517.458,839	33	466.600,126 517.460,072	10.68	33	466.600,126 517.460,072	34	466.591,986 517.458,592	8.273
34	466.591,986 517.458,592	35	466.582,612 517.456,126	9.693	35	466.582,612 517.456,126	36	466.572,497 517.452,921	10.611	36	466.572,497 517.452,921	37	466.560,163 517.450,207	12.629
37	466.560,163 517.450,207	38	466.548,816 517.447,989	11.562	38	466.548,816 517.447,989	39	466.536,234 517.447,002	12.621	39	466.536,234 517.447,002	40	466.517,947 517.445,5	18.349
40	466.517,947 517.445,5	41	466.533,076 517.407,71	40.706	41	466.533,076 517.407,71	42	466.544,199 517.380,676	29.233	42	466.544,199 517.380,676	43	466.568,852 517.344,631	43.669
43	466.568,852 517.344,631	1	466.587,26 517.308,994	40.11										

** Lungimile segmentelor sunt determinate în planul de proiecție Stereo 70 și sunt rotunjite la 1 milimetru.

*** Distanța dintre puncte este formată din segmente cumulate ce sunt mai mici decât valoarea 1 milimetru.

Neutilizabil în Civil

**DATE DESPRE IMOBILUL NR. 1886**

Oficiul de Cadastru și Publicitate Imobiliară SIBIU
Biroul de Cadastru și Publicitate Imobiliară Medias

A. Partea I. Descrierea imobilului

TEREN Extravilan

Adresa: Jud. Sibiu

Nr. Crt	Nr cadastral Nr. topografic	Suprafața* (mp)	Observații / Referințe
A1		232	Sector cadastral:65 Teren neimprejmuit;

B. Partea II. Proprietari și acte

Inscrieri privitoare la dreptul de proprietate și alte drepturi reale	Referințe
/	
Act Normativ nr. 978, din 05/09/2002 emis de GUVERNUL ROMÂNIEI (Anexa 29, pozitia 127-438; Adeverința nr. 2663/11.07.2024, emisa de PRIMĂRIA COMUNEI HOGHILAG);	
B1	A1
Intabulare, drept de PROPRIETATE, dobandit prin Lege, cota actuala 1/1, cota initiala 1/1	
1) COMUNA HOGHILAG, CIF:999999999999, DOMENIUL PUBLIC	

C. Partea III. SARCINI .

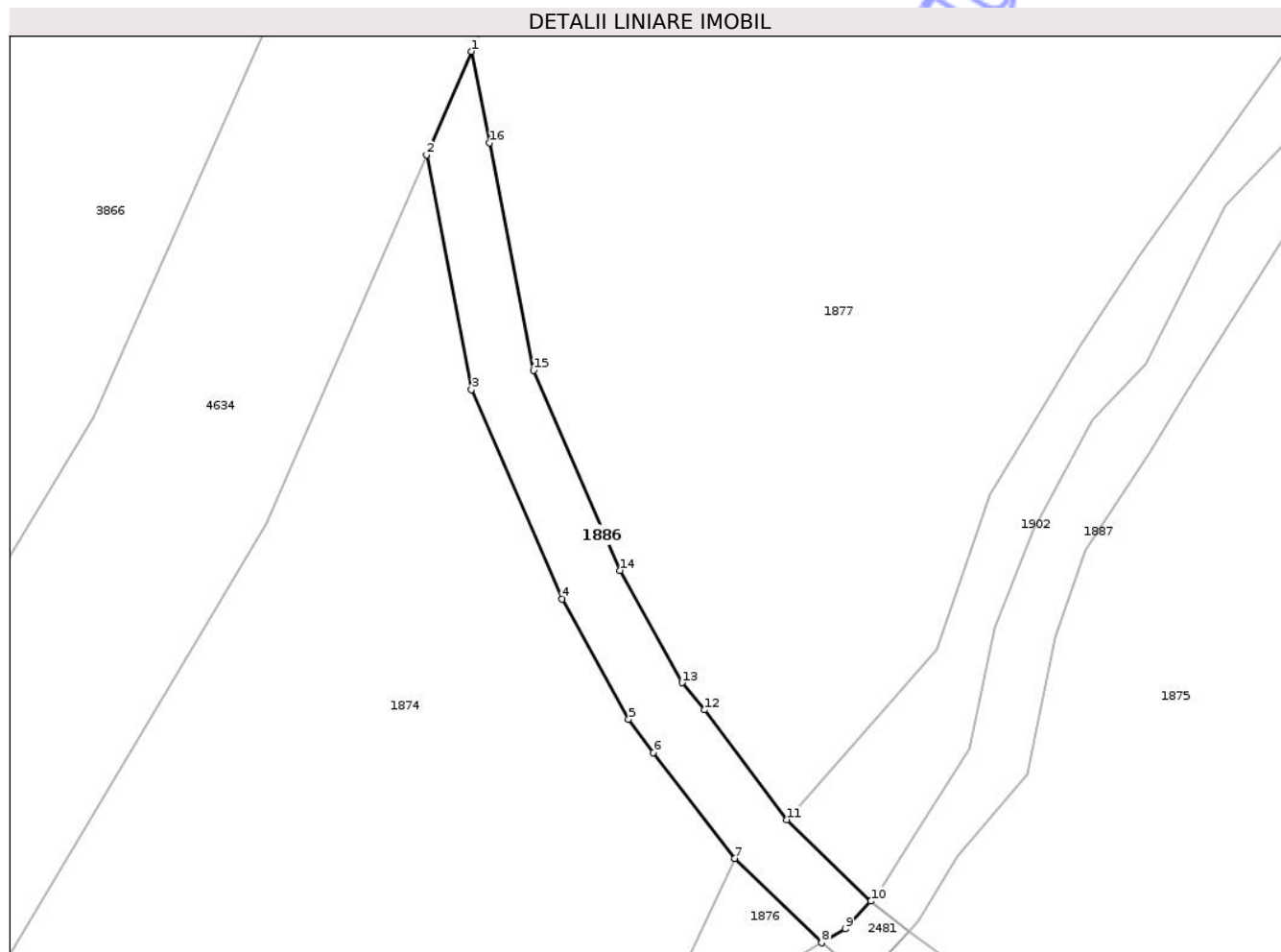
Inscrieri privind dezmembramintele dreptului de proprietate, drepturi reale de garanție și sarcini	Referințe
NU SUNT	

Anexa Nr. 1 La Partea I

Teren

Nr cadastral	Suprafața (mp)*	Observații / Referințe
	232	

* Suprafața este determinată în planul de proiecție Stereo 70.



Date referitoare la teren

Crt	Categorie folosință	Intravilan	Suprafața (mp)	Tarla	Parcelă	Nr. topo	Observații / Referințe
1	drum	NU	232	62	1239/4	-	

Lungime Segmente

1) Valorile lungimilor segmentelor sunt obținute din proiecție în plan.

Punct început	X / Y	Punct sfârșit	X / Y	Lungime segment (** (m)
1	469.316,75 523.316,442	2	469.313,963 523.310,04	6.982
2	469.313,963 523.310,04	3	469.316,757 523.295,49	14.816
3	469.316,757 523.295,49	4	469.322,382 523.282,521	14.136
4	469.322,382 523.282,521	5	469.326,499 523.275,065	8.517
5	469.326,499 523.275,065	6	469.328,03 523.273,005	2.567

Punct început	X / Y	Punct sfârşit	X / Y	Lungime segment (** (m)
6	469.328,03 523.273,005	7	469.333,091 523.266,46	8.273
7	469.333,091 523.266,46	8	469.338,479 523.261,225	7.512
8	469.338,479 523.261,225	9	469.339,939 523.262,079	1.691
9	469.339,939 523.262,079	10	469.341,533 523.263,802	2.347
10	469.341,533 523.263,802	11	469.336,294 523.268,856	7.279
11	469.336,294 523.268,856	12	469.331,215 523.275,647	8.48
12	469.331,215 523.275,647	13	469.329,818 523.277,329	2.186
13	469.329,818 523.277,329	14	469.325,976 523.284,287	7.948
14	469.325,976 523.284,287	15	469.320,602 523.296,677	13.505
15	469.320,602 523.296,677	16	469.317,891 523.310,794	14.375
16	469.317,891 523.310,794	1	469.316,75 523.316,442	5.762

** Lungimile segmentelor sunt determinate în planul de proiecție Stereo 70 și sunt rotunjite la 1 milimetru.

*** Distanța dintre puncte este formată din segmente cumulate ce sunt mai mici decât valoarea 1 milimetru.

**DATE DESPRE IMOBILUL NR. 1891**

Oficiul de Cadastru și Publicitate Imobiliară SIBIU
Biroul de Cadastru și Publicitate Imobiliară Medias

A. Partea I. Descrierea imobilului

TEREN Extravilan

Adresa: Jud. Sibiu

Nr. Crt	Nr cadastral Nr. topografic	Suprafața* (mp)	Observații / Referințe
A1		1.966	Sector cadastral:65 Teren neimprejmuit;

B. Partea II. Proprietari și acte

Inscrieri privitoare la dreptul de proprietate și alte drepturi reale	Referințe	
/		
Act Administrativ nr. 2900, din 24/07/2024 emis de PRIMĂRIA COMUNEI HOGHILAG;		
B1	Inscrierea posesiei, drept de PROPRIETATE, dobandit prin Lege, cota actuala 1/1, cota initiala 1/1 1) NEIDENTIFICAT NEIDENTIFICAT	A1
Act Normativ nr. 7, din 13/03/1996 emis de PARLAMENTUL ROMÂNIEI;		
B2	Se notează mențiunea de proprietar neidentificat, rezerva comisiei locale de fond funciar	A1

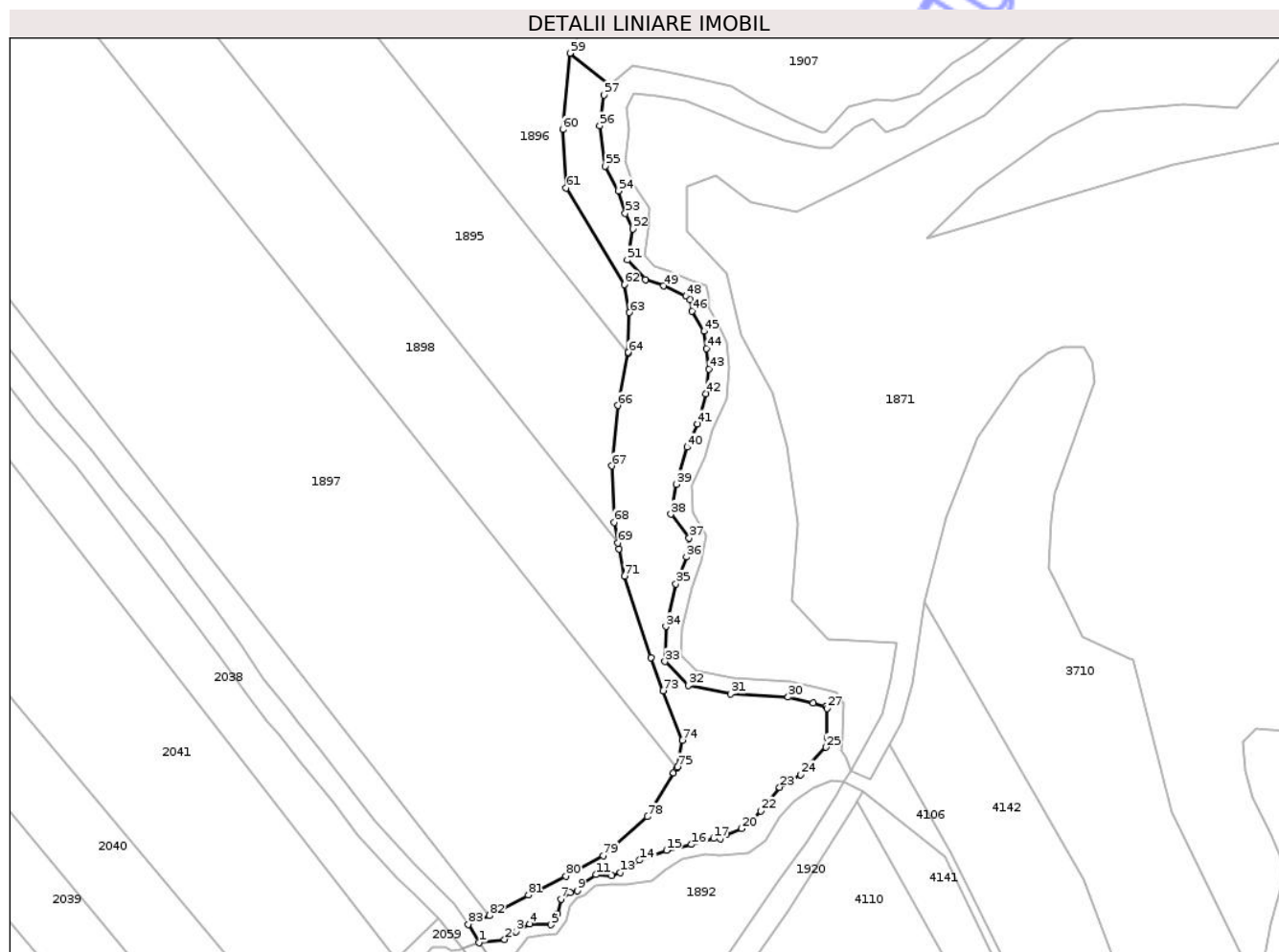
C. Partea III. SARCINI .

Inscrieri privind dezmembramentele dreptului de proprietate, drepturi reale de garanție și sarcini	Referințe
NU SUNT	

Teren

Nr cadastral	Suprafața (mp)*	Observații / Referințe
	1.966	

* Suprafața este determinată în planul de proiecție Stereo 70.



Date referitoare la teren

Crt	Categorie folosință	Intravilan	Suprafața (mp)	Tarla	Parcelă	Nr. topo	Observații / Referințe
1	padure	NU	1.966	62	1287/1	-	TUFĂRIȘ

Lungime Segmente

1) Valorile lungimilor segmentelor sunt obținute din proiecție în plan.

Punct început	X / Y	Punct sfârșit	X / Y	Lungime segment	Punct început	X / Y	Punct sfârșit	X / Y	Lungime segment	Punct început	X / Y	Punct sfârșit	X / Y	Lungime segment
1	468.801,151 / 522.318,894	2	468.806,0 / 522.319,5	4.887	2	468.806,0 / 522.319,5	3	468.808,109 / 522.320,951	2.56	3	468.808,109 / 522.320,951	4	468.810,677 / 522.322,439	2.968
4	468.810,677 / 522.322,439	5	468.814,707 / 522.322,274	4.033	5	468.814,707 / 522.322,274	6	468.815,901 / 522.324,348	2.393	6	468.815,901 / 522.324,348	7	468.816,526 / 522.327,064	2.787
7	468.816,526 / 522.327,064	8	468.818,268 / 522.328,287	2.128	8	468.818,268 / 522.328,287	9	468.819,581 / 522.328,643	1.36	9	468.819,581 / 522.328,643	10	468.820,687 / 522.330,152	1.871
10	468.820,687 / 522.330,152	11	468.823,15 / 522.331,653	2.884	11	468.823,15 / 522.331,653	12	468.826,123 / 522.331,413	2.983	12	468.826,123 / 522.331,413	13	468.827,715 / 522.332,043	1.712
13	468.827,715 / 522.332,043	14	468.831,319 / 522.334,384	4.298	14	468.831,319 / 522.334,384	15	468.836,334 / 522.336,216	5.339	15	468.836,334 / 522.336,216	16	468.841,049 / 522.337,296	4.837
16	468.841,049 / 522.337,296	17	468.845,164 / 522.338,437	4.27	17	468.845,164 / 522.338,437	18	468.846,434 / 522.338,323	1.275	18	468.846,434 / 522.338,323	19	468.847,515 / 522.339,193	1.388

Punct început	X / Y	Punct sfârșit	X / Y	Lungime segment	Punct început	X / Y	Punct sfârșit	X / Y	Lungime segment	Punct început	X / Y	Punct sfârșit	X / Y	Lungime segment
19	468.847,515 522.339,193	20	468.850,428 522.340,304	3.118	20	468.850,428 522.340,304	21	468.851,809 522.341,144	1.616	21	468.851,809 522.341,144	22	468.854,005 522.343,586	3.284
22	468.854,005 522.343,586	23	468.857,557 522.348,025	5.685	23	468.857,557 522.348,025	24	468.861,48 522.350,392	4.582	24	468.861,48 522.350,392	25	468.866,24 522.355,527	7.002
25	468.866,24 522.355,527	26	468.866,39 522.357,389	1.868	26	468.866,39 522.357,389	27	468.866,445 522.362,808	5.419	27	468.866,445 522.362,808	28	468.866,229 522.363,143	0.399
28	468.866,229 522.363,143	29	468.863,788 522.363,853	2.542	29	468.863,788 522.363,853	30	468.859,136 522.364,893	4.767	30	468.859,136 522.364,893	31	468.848,385 522.365,488	10.767
31	468.848,385 522.365,488	32	468.840,438 522.367,076	8.104	32	468.840,438 522.367,076	33	468.836,041 522.371,571	6.288	33	468.836,041 522.371,571	34	468.836,212 522.378,153	6.584
34	468.836,212 522.378,153	35	468.838,087 522.386,136	8.2	35	468.838,087 522.386,136	36	468.840,058 522.391,179	5.414	36	468.840,058 522.391,179	37	468.840,579 522.394,732	3.591
37	468.840,579 522.394,732	38	468.837,162 522.399,173	5.603	38	468.837,162 522.399,173	39	468.838,127 522.404,773	5.683	39	468.838,127 522.404,773	40	468.840,158 522.411,719	7.237
40	468.840,158 522.411,719	41	468.842,129 522.416,087	4.792	41	468.842,129 522.416,087	42	468.843,713 522.421,763	5.893	42	468.843,713 522.421,763	43	468.844,292 522.426,34	4.613
43	468.844,292 522.426,34	44	468.843,864 522.430,188	3.872	44	468.843,864 522.430,188	45	468.843,39 522.433,437	3.283	45	468.843,39 522.433,437	46	468.841,113 522.437,23	4.424
46	468.841,113 522.437,23	47	468.840,813 522.439,351	2.142	47	468.840,813 522.439,351	48	468.840,024 522.440,003	1.024	48	468.840,024 522.440,003	49	468.835,747 522.441,939	4.695
49	468.835,747 522.441,939	50	468.832,38 522.443,141	3.575	50	468.832,38 522.443,141	51	468.828,999 522.446,833	5.006	51	468.828,999 522.446,833	52	468.829,982 522.452,628	5.878
52	468.829,982 522.452,628	53	468.828,612 522.455,512	3.193	53	468.828,612 522.455,512	54	468.827,343 522.459,74	4.414	54	468.827,343 522.459,74	55	468.824,882 522.464,401	5.271
55	468.824,882 522.464,401	56	468.823,826 522.471,924	7.597	56	468.823,826 522.471,924	57	468.824,64 522.477,693	5.826	57	468.824,64 522.477,693	58	468.825,659 522.479,498	2.073
58	468.825,659 522.479,498	59	468.818,226 522.485,528	9.571	59	468.818,226 522.485,528	60	468.816,888 522.471,213	14.377	60	468.816,888 522.471,213	61	468.817,537 522.460,279	10.953
61	468.817,537 522.460,279	62	468.828,43 522.442,242	21.071	62	468.828,43 522.442,242	63	468.829,372 522.436,955	5.37	63	468.829,372 522.436,955	64	468.829,18 522.429,484	7.473
64	468.829,18 522.429,484	65	468.829,141 522.429,287	0.201	65	468.829,141 522.429,287	66	468.827,247 522.419,54	9.929	66	468.827,247 522.419,54	67	468.826,062 522.408,21	11.392
67	468.826,062 522.408,21	68	468.826,515 522.397,635	10.585	68	468.826,515 522.397,635	69	468.827,226 522.393,796	3.904	69	468.827,226 522.393,796	70	468.827,428 522.392,705	1.11
70	468.827,428 522.392,705	71	468.828,459 522.387,556	5.251	71	468.828,459 522.387,556	72	468.833,429 522.372,304	16.041	72	468.833,429 522.372,304	73	468.835,668 522.366,098	6.598
73	468.835,668 522.366,098	74	468.839,332 522.356,84	9.957	74	468.839,332 522.356,84	75	468.838,444 522.351,878	5.041	75	468.838,444 522.351,878	76	468.838,269 522.351,621	0.311
76	468.838,269 522.351,621	77	468.837,649 522.350,715	1.098	77	468.837,649 522.350,715	78	468.832,788 522.342,5	9.545	78	468.832,788 522.342,5	79	468.824,463 522.335,212	11.064
79	468.824,463 522.335,212	80	468.817,455 522.331,389	7.983	80	468.817,455 522.331,389	81	468.810,419 522.327,828	7.886	81	468.810,419 522.327,828	82	468.803,169 522.323,989	8.204
82	468.803,169 522.323,989	83	468.799,163 522.322,334	4.334	83	468.799,163 522.322,334	1	468.801,151 522.318,894	3.973					

** Lungimile segmentelor sunt determinate în planul de proiecție Stereo 70 și sunt rotunjite la 1 milimetru.

*** Distanța dintre puncte este formată din segmente cumulate ce sunt mai mici decât valoarea 1 milimetru.

**DATE DESPRE IMOBILUL NR. 1892**

Oficiul de Cadastru și Publicitate Imobiliară SIBIU
Biroul de Cadastru și Publicitate Imobiliară Medias

A. Partea I. Descrierea imobilului

TEREN Extravilan

Adresa: Jud. Sibiu

Nr. Crt	Nr cadastral Nr. topografic	Suprafața* (mp)	Observații / Referințe
A1		Din acte: 2.000 Masurata: 1.262	Sector cadastral:65 Teren neimprejmit;

B. Partea II. Proprietari și acte

Inscrieri privitoare la dreptul de proprietate și alte drepturi reale		Referințe
/		
Act Normativ nr. 1705, din 29/11/2006 emis de GUVERNUL ROMÂNIEI;		
B1	Intabulare, drept de PROPRIETATE, dobandit prin Lege, cota actuala 1/1, cota initiala 1/1 1) STATUL ROMÂN, CIF:9999999999999, DOMENIUL PRIVAT	A1
Act Normativ nr. 268, din 28/05/2001 emis de PARLAMENTUL ROMÂNIEI (DECIZIA NR.178 DIN 30.03.2020 ELIBERATĂ DE MINISTERUL AGRICULTURII ȘI DEZVOLTĂRII RURALE);		
B2	Intabulare, drept de ADMINISTRARE, dobandit prin Lege, cota actuala 1/1, cota initiala 1/1 1) AGENȚIA DOMENIILOR STATULUI, CIF:14818116	A1

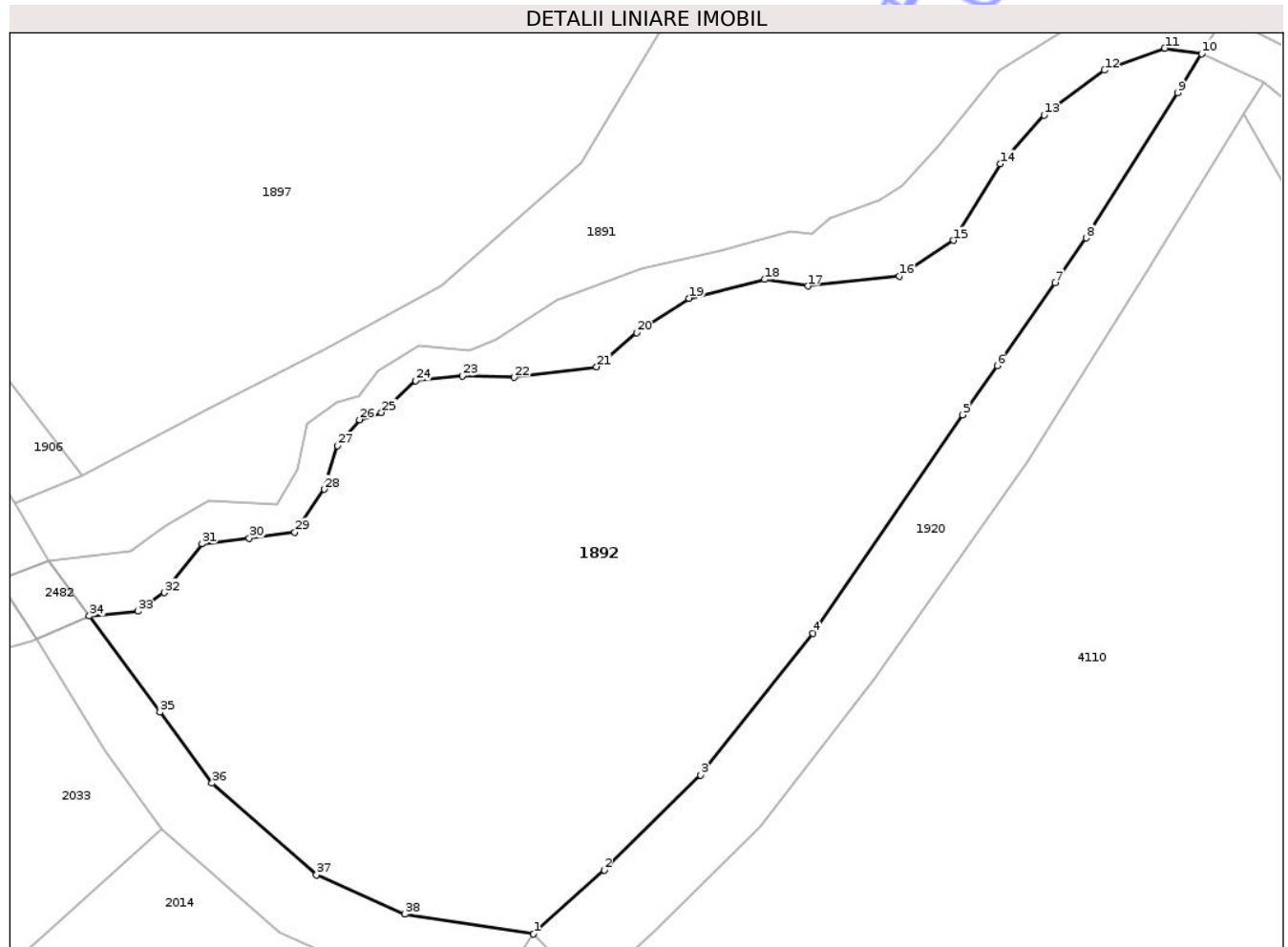
C. Partea III. SARCINI .

Inscrieri privind dezmembramintele dreptului de proprietate, drepturi reale de garanție și sarcini	Referințe
NU SUNT	

Teren

Nr cadastral	Suprafața (mp)*	Observații / Referințe
	Din acte: 2.000 Masurata: 1.262	

* Suprafața este determinată în planul de proiecție Stereo 70.



Date referitoare la teren

Crt	Categorie folosință	Intra vilan	Suprafața (mp)	Tarla	Parcelă	Nr. topo	Observații / Referințe
1	faneata	NU	462	62	1293	-	
2	arabil	NU	800	62	1294	-	

Lungime Segmente

1) Valorile lungimilor segmentelor sunt obținute din proiecție în plan.

Punct început	X / Y	Punct sfârșit	X / Y	Lungime segment (** (m)
1	468.829,926 522.296,77	2	468.834,114 522.300,574	5.658
3	468.839,828 522.306,204	4	468.846,497 522.314,599	10.722
5	468.855,388 522.327,557	6	468.857,424 522.330,481	3.563
7	468.860,855 522.335,407	8	468.862,7 522.338,057	3.229

Punct început	X / Y	Punct sfârșit	X / Y	Lungime segment (** (m)
2	468.834,114 522.300,574	3	468.839,828 522.306,204	8.022
4	468.846,497 522.314,599	5	468.855,388 522.327,557	15.715
6	468.857,424 522.330,481	7	468.860,855 522.335,407	6.003
8	468.862,7 522.338,057	9	468.868,135 522.346,666	10.181

Punct început	X / Y	Punct sfârșit	X / Y	Lungime segment (** (m)	Punct început	X / Y	Punct sfârșit	X / Y	Lungime segment (** (m)
9	468.868,135 522.346,666	10	468.869,547 522.348,98	2.711	10	468.869,547 522.348,98	11	468.867,365 522.349,305	2.206
11	468.867,365 522.349,305	12	468.863,79 522.348,001	3.805	12	468.863,79 522.348,001	13	468.860,215 522.345,345	4.454
13	468.860,215 522.345,345	14	468.857,606 522.342,448	3.899	14	468.857,606 522.342,448	15	468.854,852 522.337,909	5.309
15	468.854,852 522.337,909	16	468.851,615 522.335,785	3.872	16	468.851,615 522.335,785	17	468.846,205 522.335,205	5.441
17	468.846,205 522.335,205	18	468.843,644 522.335,591	2.59	18	468.843,644 522.335,591	19	468.839,151 522.334,481	4.628
19	468.839,151 522.334,481	20	468.836,042 522.332,438	3.72	20	468.836,042 522.332,438	21	468.833,675 522.330,41	3.117
21	468.833,675 522.330,41	22	468.828,795 522.329,783	4.92	22	468.828,795 522.329,783	23	468.825,703 522.329,879	3.093
23	468.825,703 522.329,879	24	468.822,949 522.329,59	2.769	24	468.822,949 522.329,59	25	468.820,92 522.327,706	2.769
25	468.820,92 522.327,706	26	468.819,616 522.327,272	1.374	26	468.819,616 522.327,272	27	468.818,312 522.325,727	2.022
27	468.818,312 522.325,727	28	468.817,523 522.323,154	2.691	28	468.817,523 522.323,154	29	468.815,784 522.320,594	3.095
29	468.815,784 522.320,594	30	468.813,078 522.320,256	2.727	30	468.813,078 522.320,256	31	468.810,276 522.319,918	2.822
31	468.810,276 522.319,918	32	468.808,033 522.317,014	3.669	32	468.808,033 522.317,014	33	468.806,46 522.315,911	1.921
33	468.806,46 522.315,911	34	468.803,597 522.315,627	2.877	34	468.803,597 522.315,627	35	468.807,776 522.309,925	7.069
35	468.807,776 522.309,925	36	468.810,873 522.305,713	5.228	36	468.810,873 522.305,713	37	468.817,067 522.300,283	8.237
37	468.817,067 522.300,283	38	468.822,297 522.297,949	5.727	38	468.822,297 522.297,949	1	468.829,926 522.296,77	7.72

** Lungimile segmentelor sunt determinate în planul de proiecție Stereo 70 și sunt rotunjite la 1 milimetru.

*** Distanța dintre puncte este formată din segmente cumulate ce sunt mai mici decât valoarea 1 milimetru.



DATE DESPRE IMOBILUL NR. 1805

Oficiul de Cadastru și Publicitate Imobiliară SIBIU
Biroul de Cadastru și Publicitate Imobiliară Medias

A. Partea I. Descrierea imobilului

TEREN Extravilan

Adresa: Jud. Sibiu

Nr. Crt	Nr cadastral Nr. topografic	Suprafața* (mp)	Observații / Referințe
A1		716	Sector cadastral:35 Teren neimprejmut;

B. Partea II. Proprietari și acte

Inscrieri privitoare la dreptul de proprietate și alte drepturi reale	Referințe
/	
Act Administrativ nr. 2900, din 24/07/2024 emis de PRIMĂRIA COMUNEI HOGHILAG;	
B1	Inscrierea posesiei, drept de PROPRIETATE, dobandit prin Lege, cota actuala 1/1, cota initiala 1/1 1) NEIDENTIFICAT NEIDENTIFICAT
Act Normativ nr. 7, din 13/03/1996 emis de PARLAMENTUL ROMÂNIEI;	
B2	Se notează mențiunea de proprietar neidentificat

C. Partea III. SARCINI .

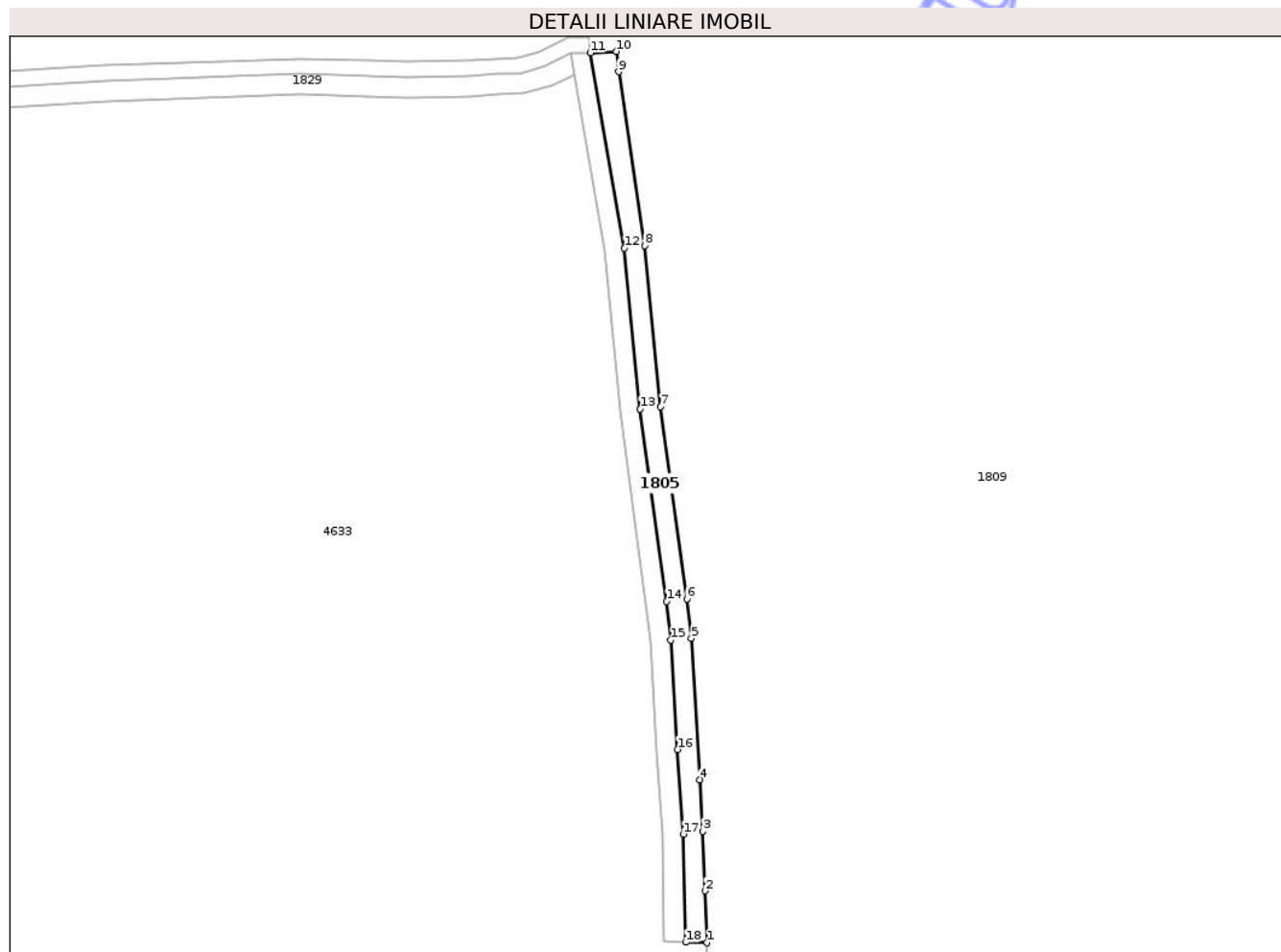
Inscrieri privind dezmembramintele dreptului de proprietate, drepturi reale de garanție și sarcini	Referințe
NU SUNT	

Anexa Nr. 1 La Partea I

Teren

Nr cadastral	Suprafața (mp)*	Observații / Referințe
	716	

* Suprafața este determinată în planul de proiecție Stereo 70.



Date referitoare la teren

Crt	Categorie folosință	Intravilan	Suprafața (mp)	Tarla	Parcelă	Nr. topo	Observații / Referințe
1	curți constructii	NU	716	56	1125	-	

Lungime Segmente

1) Valorile lungimilor segmentelor sunt obținute din proiecție în plan.

Punct început	X / Y	Punct sfârșit	X / Y	Lungime segment (** (m)
1	468.719,117 524.965,889	2	468.718,722 524.976,014	10.133
2	468.718,722 524.976,014	3	468.718,315 524.987,61	11.603
3	468.718,315 524.987,61	4	468.717,711 524.997,726	10.134
4	468.717,711 524.997,726	5	468.716,061 525.025,344	27.667
5	468.716,061 525.025,344	6	468.715,189 525.032,979	7.685

Punct început	X / Y	Punct sfârșit	X / Y	Lungime segment (** (m)
6	468.715,189 525.032,979	7	468.710,019 525.070,527	37.902
7	468.710,019 525.070,527	8	468.706,942 525.101,956	31.579
8	468.706,942 525.101,956	9	468.701,86 525.135,875	34.298
9	468.701,86 525.135,875	10	468.701,454 525.139,84	3.986
10	468.701,454 525.139,84	11	468.696,338 525.139,571	5.123
11	468.696,338 525.139,571	12	468.702,972 525.101,456	38.688
12	468.702,972 525.101,456	13	468.706,046 525.070,059	31.547
13	468.706,046 525.070,059	14	468.711,22 525.032,48	37.934
14	468.711,22 525.032,48	15	468.712,074 525.024,998	7.531
15	468.712,074 525.024,998	16	468.713,352 525.003,618	21.418
16	468.713,352 525.003,618	17	468.714,498 524.987,082	16.576
17	468.714,498 524.987,082	18	468.714,947 524.965,983	21.104
18	468.714,947 524.965,983	1	468.719,117 524.965,889	4.171

** Lungimile segmentelor sunt determinate în planul de proiecție Stereo 70 și sunt rotunjite la 1 milimetru.

*** Distanța dintre puncte este formată din segmente cumulate ce sunt mai mici decât valoarea 1 milimetru.



DATE DESPRE IMOBILUL NR. 1807

Oficiul de Cadastru și Publicitate Imobiliară SIBIU
Biroul de Cadastru și Publicitate Imobiliară Medias

A. Partea I. Descrierea imobilului

TEREN Extravilan

Adresa: Jud. Sibiu

Nr. Crt	Nr cadastral Nr. topografic	Suprafața* (mp)	Observații / Referințe
A1		648	Sector cadastral:35 Teren neimprejmut;

B. Partea II. Proprietari și acte

Inscrieri privitoare la dreptul de proprietate și alte drepturi reale	Referințe
/	
Act Administrativ nr. 2900, din 24/07/2024 emis de PRIMĂRIA COMUNEI HOGHILAG;	
B1	Inscrierea posesiei, drept de PROPRIETATE, dobandit prin Lege, cota actuala 1/1, cota initiala 1/1
	1) NEIDENTIFICAT NEIDENTIFICAT
Act Normativ nr. 7, din 13/03/1996 emis de PARLAMENTUL ROMÂNIEI;	
B2	Se notează mențiunea de proprietar neidentificat

C. Partea III. SARCINI .

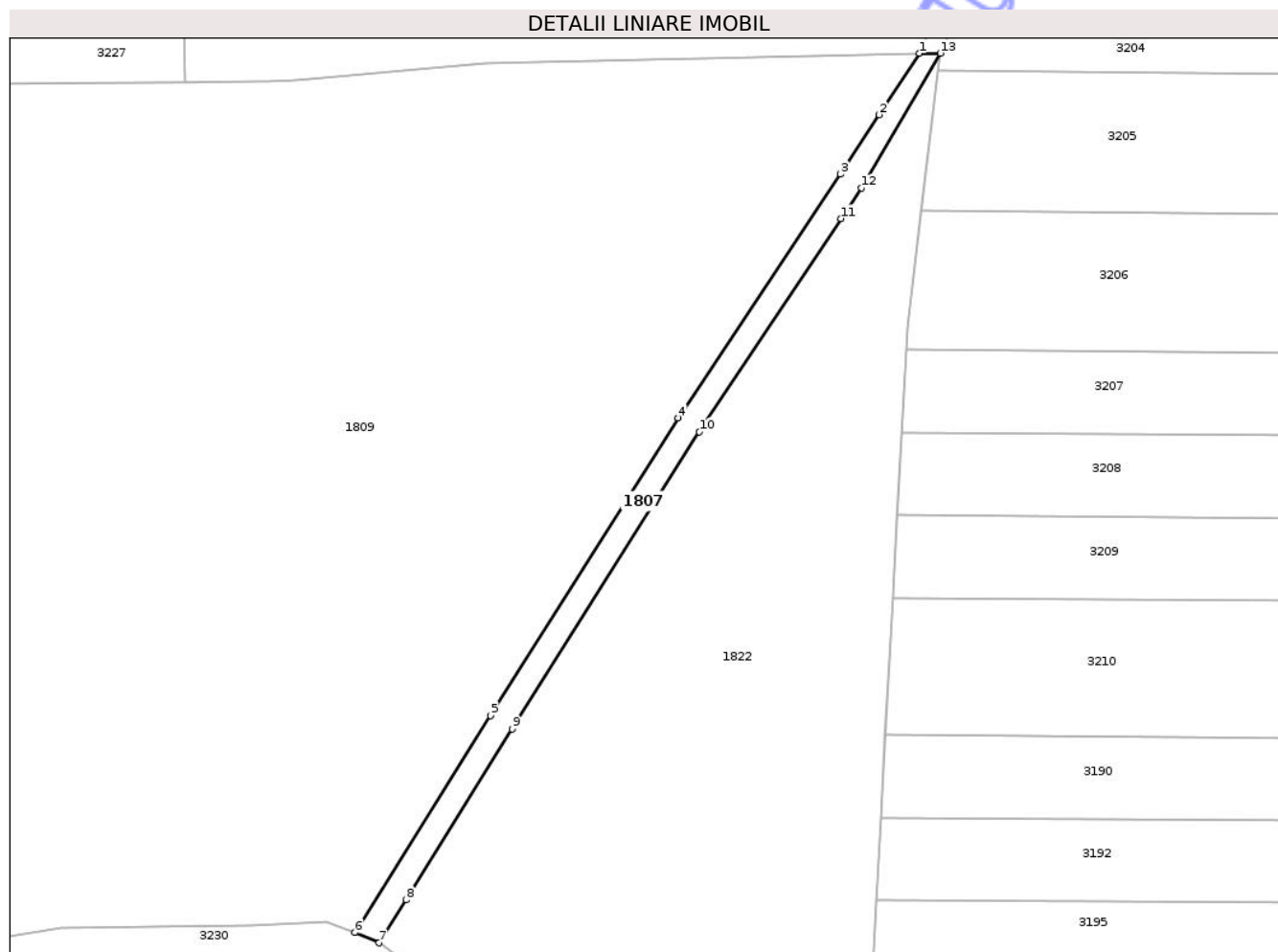
Inscrieri privind dezmembramintele dreptului de proprietate, drepturi reale de garanție și sarcini	Referințe
NU SUNT	

Anexa Nr. 1 La Partea I

Teren

Nr cadastral	Suprafața (mp)*	Observații / Referințe
	648	

* Suprafața este determinată în planul de proiecție Stereo 70.



Date referitoare la teren

Crt	Categorie folosință	Intravilan	Suprafața (mp)	Tarla	Parcelă	Nr. topo	Observații / Referințe
1	curti constructii	NU	648	56	1099	-	

Lungime Segmente

1) Valorile lungimilor segmentelor sunt obținute din proiecție în plan.

Punct început	X / Y	Punct sfârșit	X / Y	Lungime segment (** (m)
1	469.373,843 525.329,894	2	469.367,495 525.320,246	11.549
2	469.367,495 525.320,246	3	469.361,394 525.310,879	11.179
3	469.361,394 525.310,879	4	469.335,816 525.272,433	46.177
4	469.335,816 525.272,433	5	469.306,222 525.225,56	55.434
5	469.306,222 525.225,56	6	469.284,87 525.191,343	40.333

Punct început	X / Y	Punct sfârșit	X / Y	Lungime segment (** (m)
6	469.284,87 525.191,343	7	469.288,66 525.189,734	4.117
7	469.288,66 525.189,734	8	469.292,872 525.196,51	7.978
8	469.292,872 525.196,51	9	469.309,61 525.223,434	31.703
9	469.309,61 525.223,434	10	469.339,173 525.270,257	55.375
10	469.339,173 525.270,257	11	469.361,521 525.303,849	40.347
11	469.361,521 525.303,849	12	469.364,735 525.308,68	5.802
12	469.364,735 525.308,68	13	469.377,133 525.329,922	24.595
13	469.377,133 525.329,922	1	469.373,843 525.329,894	3.29

** Lungimile segmentelor sunt determinate în planul de proiecție Stereo 70 și sunt rotunjite la 1 milimetru.

*** Distanța dintre puncte este formată din segmente cumulate ce sunt mai mici decât valoarea 1 milimetru.



DATE DESPRE IMOBILUL NR. 1815

Oficiul de Cadastru și Publicitate Imobiliară SIBIU
Biroul de Cadastru și Publicitate Imobiliară Medias

A. Partea I. Descrierea imobilului

TEREN Extravilan

Adresa: Jud. Sibiu

Nr. Crt	Nr cadastral Nr. topografic	Suprafața* (mp)	Observații / Referințe
A1		798	Sector cadastral:35 Teren neimprejmut;

B. Partea II. Proprietari și acte

Inscrieri privitoare la dreptul de proprietate și alte drepturi reale	Referințe
/	
Act Administrativ nr. 2900, din 24/07/2024 emis de PRIMĂRIA COMUNEI HOGHILAG;	
B1	Inscrierea posesiei, drept de PROPRIETATE, dobandit prin Lege, cota actuala 1/1, cota initiala 1/1 1) NEIDENTIFICAT NEIDENTIFICAT
Act Normativ nr. 7, din 13/03/1996 emis de PARLAMENTUL ROMÂNIEI;	
B2	Se notează mențiunea de proprietar neidentificat

C. Partea III. SARCINI .

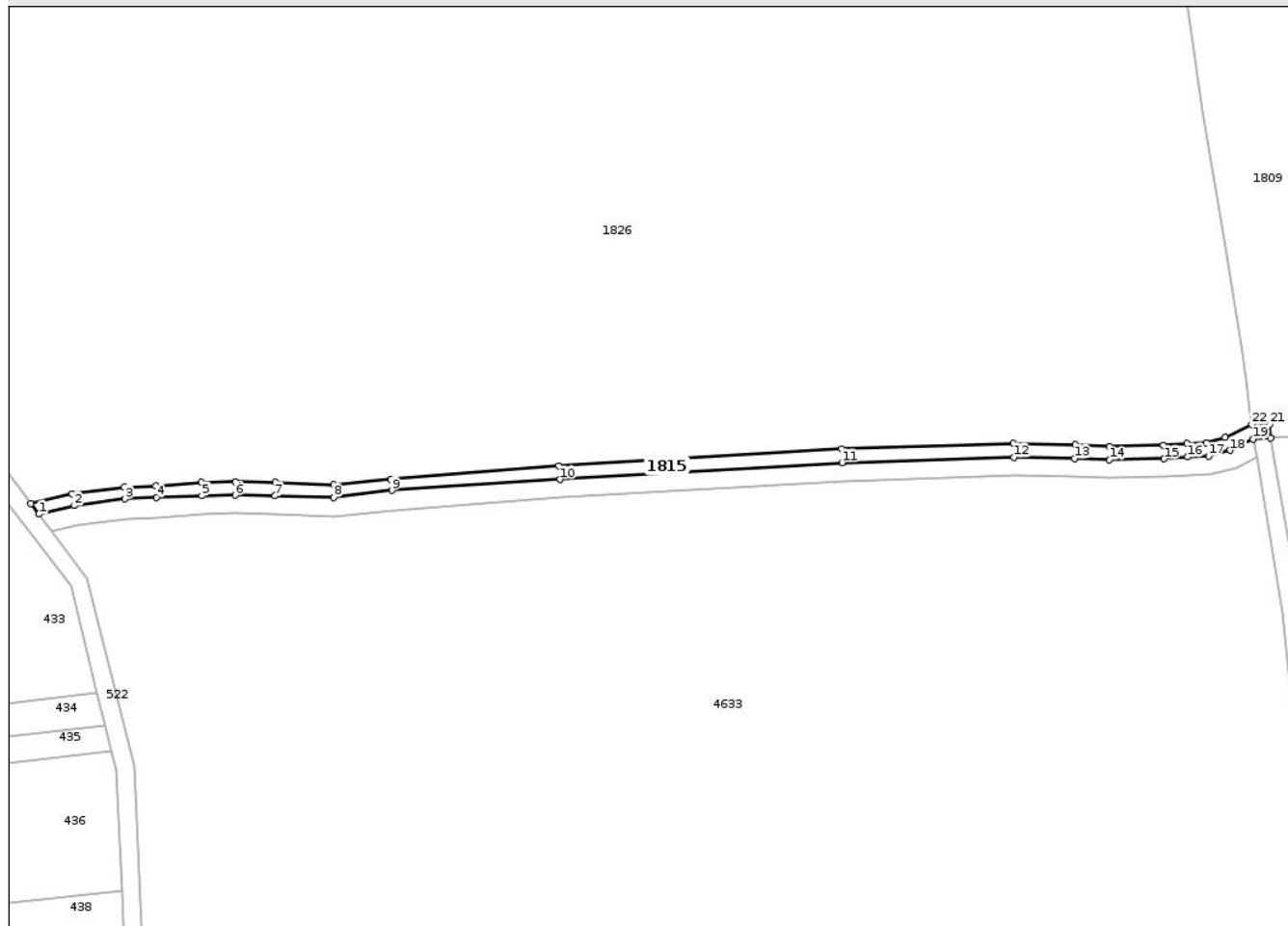
Inscrieri privind dezmembramintele dreptului de proprietate, drepturi reale de garanție și sarcini	Referințe
NU SUNT	

Teren

Nr cadastral	Suprafața (mp)*	Observații / Referințe
	798	

* Suprafața este determinată în planul de proiecție Stereo 70.

DETALII LINIARE IMOBIL



Date referitoare la teren

Crt	Categorie folosință	Intra vilan	Suprafața (mp)	Tarla	Parcelă	Nr. topo	Observații / Referințe
1	curți constructii	NU	798	56	1129/1	-	

Lungime Segmente

1) Valorile lungimilor segmentelor sunt obținute din proiecție în plan.

Punct început	X / Y	Punct sfârșit	X / Y	Lungime segment (** (m))
1	468.424,01 525.122,81	2	468.431,892 525.124,694	8.104
3	468.443,1 525.126,148	4	468.450,001 525.126,491	6.91
5	468.460,036 525.126,847	6	468.467,412 525.126,965	7.377
7	468.476,215 525.126,848	8	468.489,21 525.126,495	13.0
9	468.502,065 525.128,03	10	468.539,221 525.130,443	37.234

Punct început	X / Y	Punct sfârșit	X / Y	Lungime segment (** (m))
2	468.431,892 525.124,694	3	468.443,1 525.126,148	11.302
4	468.450,001 525.126,491	5	468.460,036 525.126,847	10.041
6	468.467,412 525.126,965	7	468.476,215 525.126,848	8.804
8	468.489,21 525.126,495	9	468.502,065 525.128,03	12.946
10	468.539,221 525.130,443	11	468.601,577 525.134,152	62.466

Punct început	X / Y	Punct sfârșit	X / Y	Lungime segment (** (m)	Punct început	X / Y	Punct sfârșit	X / Y	Lungime segment (** (m)
11	468.601,577 525.134,152	12	468.639,527 525.135,393	37.97	12	468.639,527 525.135,393	13	468.652,987 525.135,094	13.463
13	468.652,987 525.135,094	14	468.660,685 525.134,776	7.705	14	468.660,685 525.134,776	15	468.672,774 525.135,035	12.092
15	468.672,774 525.135,035	16	468.678,013 525.135,439	5.255	16	468.678,013 525.135,439	17	468.682,629 525.135,621	4.62
17	468.682,629 525.135,621	18	468.687,408 525.136,882	4.943	18	468.687,408 525.136,882	19	468.692,461 525.139,428	5.658
19	468.692,461 525.139,428	20	468.696,338 525.139,571	3.88	20	468.696,338 525.139,571	21	468.696,081 525.142,629	3.069
21	468.696,081 525.142,629	22	468.692,112 525.142,61	3.969	22	468.692,112 525.142,61	23	468.686,339 525.139,703	6.464
23	468.686,339 525.139,703	24	468.682,181 525.138,606	4.3	24	468.682,181 525.138,606	25	468.677,838 525.138,434	4.346
25	468.677,838 525.138,434	26	468.672,627 525.138,033	5.226	26	468.672,627 525.138,033	27	468.660,714 525.137,777	11.916
27	468.660,714 525.137,777	28	468.653,082 525.138,092	7.638	28	468.653,082 525.138,092	29	468.639,511 525.138,394	13.574
29	468.639,511 525.138,394	30	468.601,439 525.137,149	38.092	30	468.601,439 525.137,149	31	468.539,016 525.133,437	62.533
31	468.539,016 525.133,437	32	468.501,845 525.130,563	37.282	32	468.501,845 525.130,563	33	468.489,173 525.129,285	12.736
33	468.489,173 525.129,285	34	468.476,301 525.129,847	12.884	34	468.476,301 525.129,847	35	468.467,408 525.129,966	8.894
35	468.467,408 525.129,966	36	468.459,896 525.129,845	7.513	36	468.459,896 525.129,845	37	468.449,893 525.129,069	10.033
37	468.449,893 525.129,069	38	468.442,881 525.128,8	7.017	38	468.442,881 525.128,8	39	468.431,405 525.127,322	11.571
39	468.431,405 525.127,322	40	468.422,25 525.125,122	9.416	40	468.422,25 525.125,122	1	468.424,01 525.122,81	2.906

** Lungimile segmentelor sunt determinate în planul de proiecție Stereo 70 și sunt rotunjite la 1 milimetru.

*** Distanța dintre puncte este formată din segmente cumulate ce sunt mai mici decât valoarea 1 milimetru.

**DATE DESPRE IMOBILUL NR. 1822**

Oficiul de Cadastru și Publicitate Imobiliară SIBIU
Biroul de Cadastru și Publicitate Imobiliară Medias

A. Partea I. Descrierea imobilului

TEREN Extravilan

Adresa: Jud. Sibiu

Nr. Crt	Nr cadastral Nr. topografic	Suprafața* (mp)	Observații / Referințe
A1		Din acte: 12.100 Masurata: 10.350	Sector cadastral:35 Teren neimprejmuit;

B. Partea II. Proprietari și acte

Inscrieri privitoare la dreptul de proprietate și alte drepturi reale		Referințe
/		
Act Normativ nr. 1705, din 29/11/2006 emis de GUVERNUL ROMÂNIEI;		
B1	Intabulare, drept de PROPRIETATE, dobandit prin Lege, cota actuala 1/1, cota initiala 1/1 1) STATUL ROMÂN, CIF:9999999999999, DOMENIUL PRIVAT	A1
Act Normativ nr. 268, din 28/05/2001 emis de PARLAMENTUL ROMÂNIEI (DECIZIA NR.178 DIN 30.03.2020 ELIBERATĂ DE MINISTERUL AGRICULTURII ȘI DEZVOLTĂRII RURALE);		
B2	Intabulare, drept de ADMINISTRARE, dobandit prin Lege, cota actuala 1/1, cota initiala 1/1 1) AGENȚIA DOMENIILOR STATULUI, CIF:14818116	A1

C. Partea III. SARCINI .

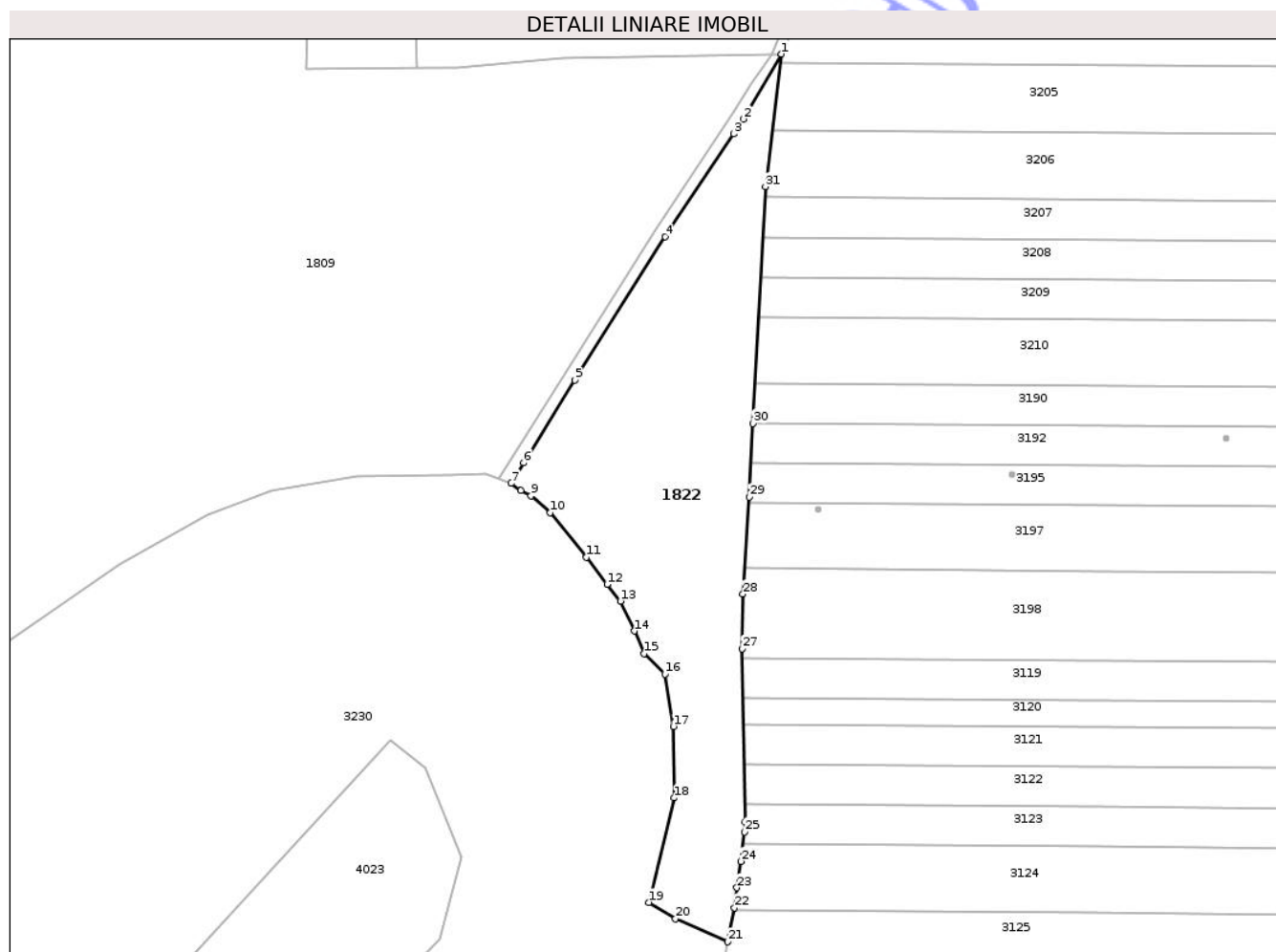
Inscrieri privind dezmembramintele dreptului de proprietate, drepturi reale de garanție și sarcini	Referințe
NU SUNT	

Anexa Nr. 1 La Partea I

Teren

Nr cadastral	Suprafața (mp)*	Observații / Referințe
	Din acte: 12.100 Masurata: 10.350	

* Suprafața este determinată în planul de proiecție Stereo 70.



Date referitoare la teren

Crt	Categorie folosință	Intravilan	Suprafața (mp)	Tarla	Parcelă	Nr. topo	Observații / Referințe
1	arabil	NU	4.751	56	1098	-	
2	faneata	NU	3.899	56	1097/1	-	
3	padure	NU	1.700	56	1096	-	TUFĂRIȘ

Lungime Segmente

1) Valorile lungimilor segmentelor sunt obținute din proiecție în plan.

Punct început	X / Y	Punct sfârșit	X / Y	Lungime segment (** (m)
1	469.377,133 525.329,922	2	469.364,735 525.308,68	24.595
3	469.361,521 525.303,849	4	469.339,173 525.270,257	40.347
5	469.309,61 525.223,434	6	469.292,872 525.196,51	31.703

Punct început	X / Y	Punct sfârșit	X / Y	Lungime segment (** (m)
2	469.364,735 525.308,68	3	469.361,521 525.303,849	5.802
4	469.339,173 525.270,257	5	469.309,61 525.223,434	55.375
6	469.292,872 525.196,51	7	469.288,66 525.189,734	7.978

Punct început	X / Y	Punct sfârșit	X / Y	Lungime segment (** (m)
7	469.288,66 525.189,734	8	469.291,964 525.187,385	4.054
9	469.295,281 525.185,68	10	469.301,63 525.180,28	8.335
11	469.313,401 525.165,678	12	469.320,13 525.156,773	11.161
13	469.324,498 525.151,34	14	469.329,024 525.141,553	10.783
15	469.332,298 525.134,22	16	469.339,045 525.127,539	9.495
17	469.341,805 525.110,443	18	469.342,0 525.087,069	23.375
19	469.333,808 525.052,964	20	469.342,493 525.047,637	10.189
21	469.359,453 525.040,089	22	469.361,724 525.051,223	11.363
23	469.362,575 525.057,777	24	469.363,937 525.066,353	8.683
25	469.365,052 525.076,009	26	469.365,239 525.079,187	3.183
27	469.364,246 525.135,757	28	469.364,519 525.153,639	17.884
29	469.366,57 525.185,275	30	469.367,759 525.209,34	24.094
31	469.371,901 525.286,651	1	469.377,133 525.329,922	43.586

Punct început	X / Y	Punct sfârșit	X / Y	Lungime segment (** (m)
8	469.291,964 525.187,385	9	469.295,281 525.185,68	3.73
10	469.301,63 525.180,28	11	469.313,401 525.165,678	18.756
12	469.320,13 525.156,773	13	469.324,498 525.151,34	6.971
14	469.329,024 525.141,553	15	469.332,298 525.134,22	8.031
16	469.339,045 525.127,539	17	469.341,805 525.110,443	17.317
18	469.342,0 525.087,069	19	469.333,808 525.052,964	35.075
20	469.342,493 525.047,637	21	469.359,453 525.040,089	18.564
22	469.361,724 525.051,223	23	469.362,575 525.057,777	6.609
24	469.363,937 525.066,353	25	469.365,052 525.076,009	9.72
26	469.365,239 525.079,187	27	469.364,246 525.135,757	56.579
28	469.364,519 525.153,639	29	469.366,57 525.185,275	31.702
30	469.367,759 525.209,34	31	469.371,901 525.286,651	77.422

** Lungimile segmentelor sunt determinate în planul de proiecție Stereo 70 și sunt rotunjite la 1 milimetru.

*** Distanța dintre puncte este formată din segmente cumulate ce sunt mai mici decât valoarea 1 milimetru.



DATE DESPRE IMOBILUL NR. 1828

Oficiul de Cadastru și Publicitate Imobiliară SIBIU
Biroul de Cadastru și Publicitate Imobiliară Medias

A. Partea I. Descrierea imobilului

TEREN Extravilan

Adresa: Jud. Sibiu

Nr. Crt	Nr cadastral Nr. topografic	Suprafața* (mp)	Observații / Referințe
A1		700	Sector cadastral:35 Teren neimprejmuit;

B. Partea II. Proprietari și acte

Inscrieri privitoare la dreptul de proprietate și alte drepturi reale	Referințe
/	
Act Normativ nr. 1705, din 29/11/2006 emis de GUVERNUL ROMÂNIEI;	
B1	Intabulare, drept de PROPRIETATE, dobandit prin Lege, cota actuala 1/1, cota initiala 1/1
1) STATUL ROMÂN, CIF:9999999999999, DOMENIUL PRIVAT	
Act Normativ nr. 268, din 28/05/2001 emis de PARLAMENTUL ROMÂNIEI (DECIZIA NR.178 DIN 30.03.2020 ELIBERATĂ DE MINISTERUL AGRICULTURII ȘI DEZVOLTĂRII RURALE);	
B2	Intabulare, drept de ADMINISTRARE, dobandit prin Lege, cota actuala 1/1, cota initiala 1/1
1) AGENȚIA DOMENIILOR STATULUI, CIF:14818116	

C. Partea III. SARCINI .

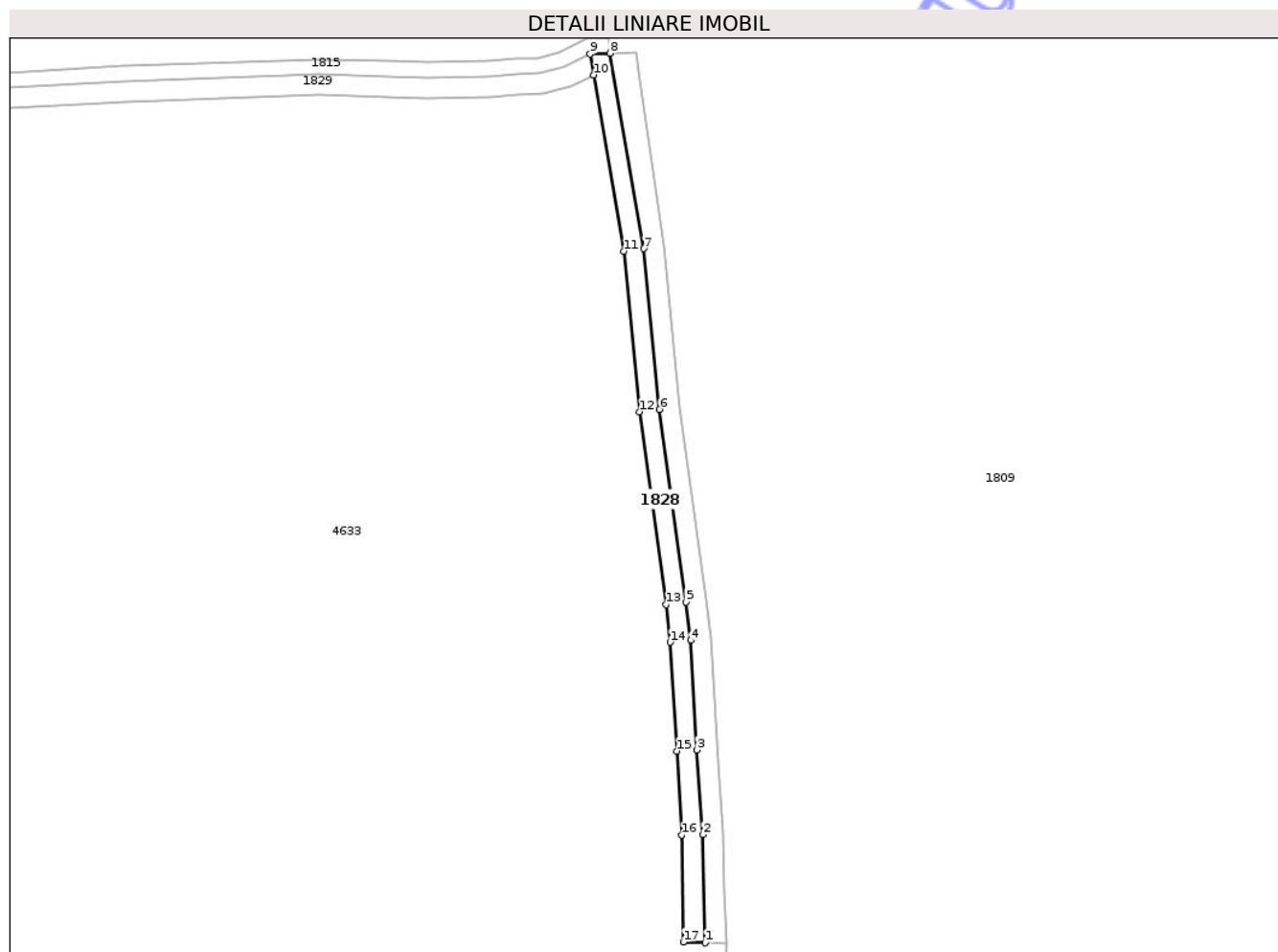
Inscrieri privind dezmembramintele dreptului de proprietate, drepturi reale de garanție și sarcini	Referințe
NU SUNT	

Anexa Nr. 1 La Partea I

Teren

Nr cadastral	Suprafața (mp)*	Observații / Referințe
	700	

* Suprafața este determinată în planul de proiecție Stereo 70.



Date referitoare la teren

Crt	Categorie folosință	Intra vilan	Suprafața (mp)	Tarla	Parcelă	Nr. topo	Observații / Referințe
1	drum	NU	700	56	1126	-	

Lungime Segmente

1) Valorile lungimilor segmentelor sunt obținute din proiecție în plan.

Punct început	X / Y	Punct sfârșit	X / Y	Lungime segment (** (m)
1	468.714,947 524.965,983	2	468.714,498 524.987,082	21.104
2	468.714,498 524.987,082	3	468.713,352 525.003,618	16.576
3	468.713,352 525.003,618	4	468.712,074 525.024,998	21.418
4	468.712,074 525.024,998	5	468.711,22 525.032,48	7.531
5	468.711,22 525.032,48	6	468.706,046 525.070,059	37.934

Punct început	X / Y	Punct sfârșit	X / Y	Lungime segment (** (m)
6	468.706,046 525.070,059	7	468.702,972 525.101,456	31.547
7	468.702,972 525.101,456	8	468.696,338 525.139,571	38.688
8	468.696,338 525.139,571	9	468.692,461 525.139,428	3.88
9	468.692,461 525.139,428	10	468.693,206 525.135,333	4.162
10	468.693,206 525.135,333	11	468.699,004 525.100,928	34.89
11	468.699,004 525.100,928	12	468.702,072 525.069,591	31.487
12	468.702,072 525.069,591	13	468.707,252 525.031,98	37.966
13	468.707,252 525.031,98	14	468.708,088 525.024,651	7.377
14	468.708,088 525.024,651	15	468.709,359 525.003,379	21.31
15	468.709,359 525.003,379	16	468.710,34 524.987,027	16.381
16	468.710,34 524.987,027	17	468.710,681 524.966,129	20.901
17	468.710,681 524.966,129	1	468.714,947 524.965,983	4.268

** Lungimile segmentelor sunt determinate în planul de proiecție Stereo 70 și sunt rotunjite la 1 milimetru.

*** Distanța dintre puncte este formată din segmente cumulate ce sunt mai mici decât valoarea 1 milimetru.



DATE DESPRE IMOBILUL NR. 1829

Oficiul de Cadastru și Publicitate Imobiliară SIBIU
Biroul de Cadastru și Publicitate Imobiliară Medias

A. Partea I. Descrierea imobilului

TEREN Extravilan

Adresa: Jud. Sibiu

Nr. Crt	Nr cadastral Nr. topografic	Suprafața* (mp)	Observații / Referințe
A1		1.100	Sector cadastral:35 Teren neimprejmuit;

B. Partea II. Proprietari și acte

Inscrieri privitoare la dreptul de proprietate și alte drepturi reale	Referințe
/	
Act Normativ nr. 1705, din 29/11/2006 emis de GUVERNUL ROMÂNIEI;	
B1	A1
Intabulare, drept de PROPRIETATE, dobandit prin Lege, cota actuala 1/1, cota initiala 1/1 1) STATUL ROMÂN, CIF:9999999999999, DOMENIUL PRIVAT	
Act Normativ nr. 268, din 28/05/2001 emis de PARLAMENTUL ROMÂNIEI (DECIZIA NR.178 DIN 30.03.2020 ELIBERATĂ DE MINISTERUL AGRICULTURII ȘI DEZVOLTĂRII RURALE);	
B2	A1
Intabulare, drept de ADMINISTRARE, dobandit prin Lege, cota actuala 1/1, cota initiala 1/1 1) AGENȚIA DOMENIILOR STATULUI, CIF:14818116	

C. Partea III. SARCINI .

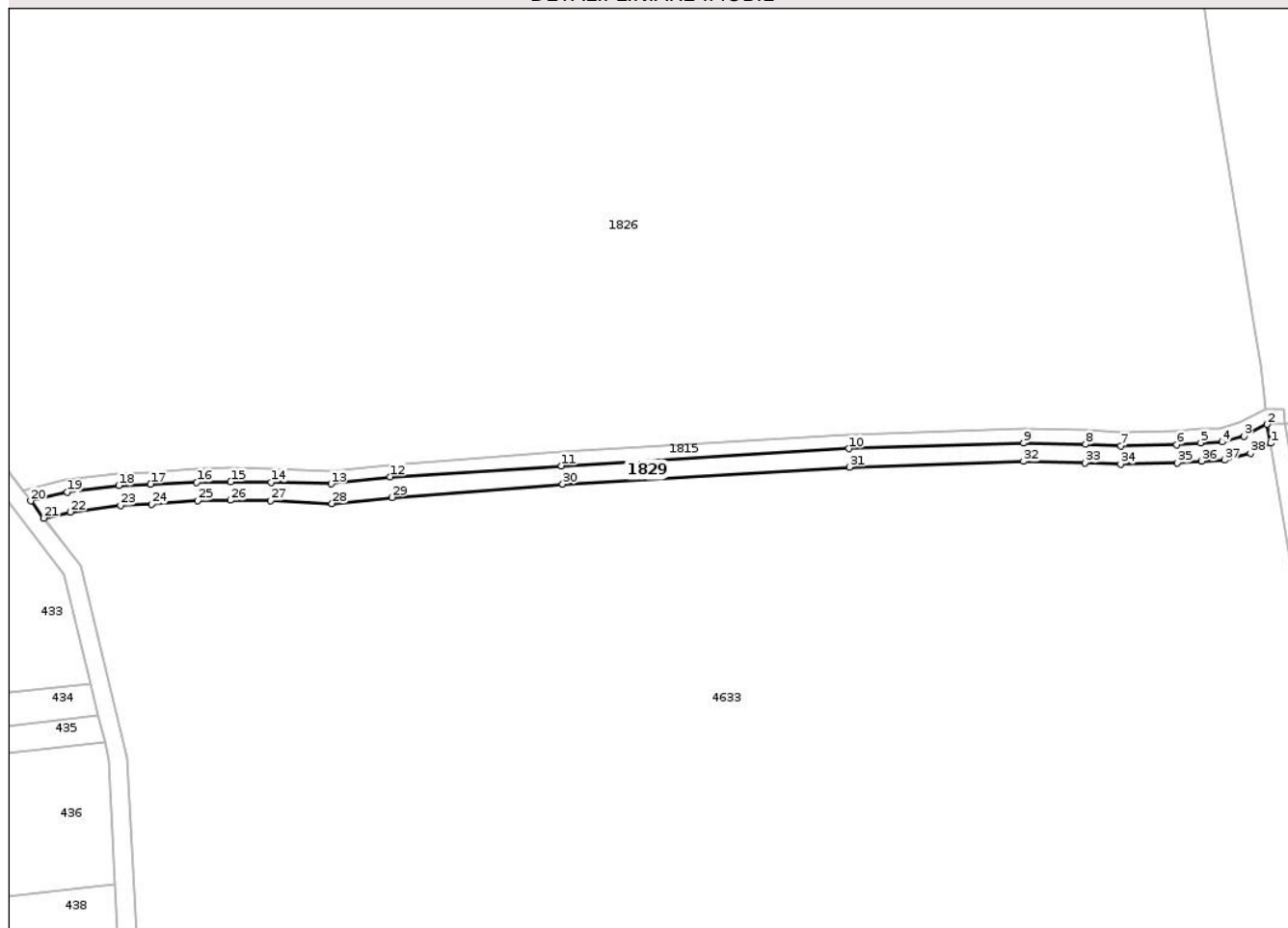
Inscrieri privind dezmembramentele dreptului de proprietate, drepturi reale de garanție și sarcini	Referințe
NU SUNT	

Teren

Nr cadastral	Suprafața (mp)*	Observații / Referințe
	1.100	

* Suprafața este determinată în planul de proiecție Stereo 70.

DETALII LINIARE IMOBIL



Date referitoare la teren

Crt	Categorie folosință	Intra vilan	Suprafața (mp)	Tarla	Parcelă	Nr. topo	Observații / Referințe
1	drum	NU	1.100	56	1135/2	-	

Lungime Segmente

1) Valorile lungimilor segmentelor sunt obținute din proiecție în plan.

Punct început	X / Y	Punct sfârșit	X / Y	Lungime segment (** (m)
1	468.693,206 525.135,333	2	468.692,461 525.139,428	4.162
3	468.687,408 525.136,882	4	468.682,629 525.135,621	4.943
5	468.678,013 525.135,439	6	468.672,774 525.135,035	5.255
7	468.660,685 525.134,776	8	468.652,987 525.135,094	7.705
9	468.639,527 525.135,393	10	468.601,577 525.134,152	37.97

Punct început	X / Y	Punct sfârșit	X / Y	Lungime segment (** (m)
2	468.692,461 525.139,428	3	468.687,408 525.136,882	5.658
4	468.682,629 525.135,621	5	468.678,013 525.135,439	4.62
6	468.672,774 525.135,035	7	468.660,685 525.134,776	12.092
8	468.652,987 525.135,094	9	468.639,527 525.135,393	13.463
10	468.601,577 525.134,152	11	468.539,221 525.130,443	62.466

Punct început	X / Y	Punct sfârșit	X / Y	Lungime segment (** (m)	Punct început	X / Y	Punct sfârșit	X / Y	Lungime segment (** (m)
11	468.539,221 525.130,443	12	468.502,065 525.128,03	37.234	12	468.502,065 525.128,03	13	468.489,21 525.126,495	12.946
13	468.489,21 525.126,495	14	468.476,215 525.126,848	13.0	14	468.476,215 525.126,848	15	468.467,412 525.126,965	8.804
15	468.467,412 525.126,965	16	468.460,036 525.126,847	7.377	16	468.460,036 525.126,847	17	468.450,001 525.126,491	10.041
17	468.450,001 525.126,491	18	468.443,1 525.126,148	6.91	18	468.443,1 525.126,148	19	468.431,892 525.124,694	11.302
19	468.431,892 525.124,694	20	468.424,01 525.122,81	8.104	20	468.424,01 525.122,81	21	468.426,84 525.119,09	4.674
21	468.426,84 525.119,09	22	468.432,632 525.120,422	5.943	22	468.432,632 525.120,422	23	468.443,463 525.121,817	10.92
23	468.443,463 525.121,817	24	468.450,298 525.122,08	6.84	24	468.450,298 525.122,08	25	468.460,223 525.122,85	9.955
25	468.460,223 525.122,85	26	468.467,418 525.122,965	7.196	26	468.467,418 525.122,965	27	468.476,101 525.122,849	8.684
27	468.476,101 525.122,849	28	468.489,373 525.122,27	13.285	28	468.489,373 525.122,27	29	468.502,465 525.123,59	13.158
29	468.502,465 525.123,59	30	468.539,493 525.126,453	37.139	30	468.539,493 525.126,453	31	468.601,761 525.130,155	62.378
31	468.601,761 525.130,155	32	468.639,548 525.131,391	37.807	32	468.639,548 525.131,391	33	468.652,86 525.131,095	13.315
33	468.652,86 525.131,095	34	468.660,645 525.130,774	7.792	34	468.660,645 525.130,774	35	468.672,971 525.131,039	12.329
35	468.672,971 525.131,039	36	468.678,245 525.131,445	5.29	36	468.678,245 525.131,445	37	468.683,225 525.131,642	4.984
37	468.683,225 525.131,642	38	468.688,836 525.133,122	5.803	38	468.688,836 525.133,122	1	468.693,206 525.135,333	4.897

** Lungimile segmentelor sunt determinate în planul de proiecție Stereo 70 și sunt rotunjite la 1 milimetru.

*** Distanța dintre puncte este formată din segmente cumulate ce sunt mai mici decât valoarea 1 milimetru.



DATE DESPRE IMOBILUL NR. 1853

Oficiul de Cadastru și Publicitate Imobiliară SIBIU
Biroul de Cadastru și Publicitate Imobiliară Medias

A. Partea I. Descrierea imobilului

TEREN Necunoscut

Adresa: Loc. Hoghilag, Jud. Sibiu

Nr. Crt	Nr cadastral Nr. topografic	Suprafața* (mp)	Observații / Referințe
A1		Din acte: 1.502.100 Masurata: 1.487.338	Sector cadastral:34 Teren neimprejmit;

B. Partea II. Proprietari și acte

Inscrieri privitoare la dreptul de proprietate și alte drepturi reale		Referințe
/		
Act Normativ nr. 1705, din 29/11/2006 emis de GUVERNUL ROMÂNIEI;		
B1	Intabulare, drept de PROPRIETATE, dobandit prin Lege, cota actuala 1/1, cota initiala 1/1 1) STATUL ROMÂN, CIF:9999999999999, DOMENIUL PRIVAT	A1
Act Normativ nr. 268, din 28/05/2001 emis de PARLAMENTUL ROMÂNIEI (DECIZIA NR.178 DIN 30.03.2020 ELIBERATĂ DE MINISTERUL AGRICULTURII ȘI DEZVOLTĂRII RURALE);		
B2	Intabulare, drept de ADMINISTRARE, dobandit prin Lege, cota actuala 1/1, cota initiala 1/1 1) AGENȚIA DOMENIILOR STATULUI, CIF:14818116	A1

C. Partea III. SARCINI .

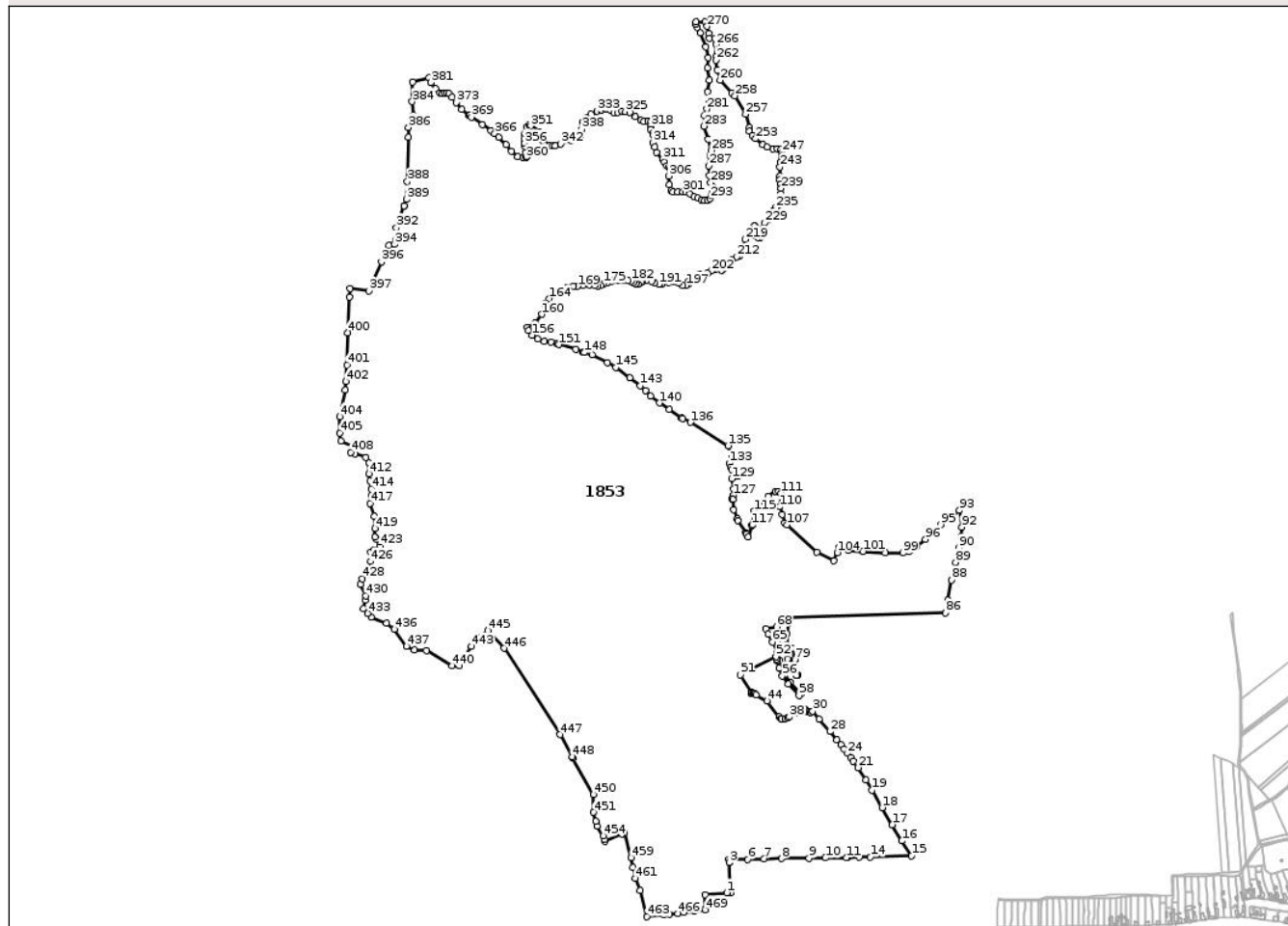
Inscrieri privind dezmembramintele dreptului de proprietate, drepturi reale de garanție și sarcini	Referințe
NU SUNT	

Teren

Nr cadastral	Suprafața (mp)*	Observații / Referințe
	Din acte: 1.502.100 Masurata: 1.487.338	

* Suprafața este determinată în planul de proiecție Stereo 70.

DETALII LINIARE IMOBIL



Date referitoare la teren

Crt	Categorie folosință	Intra vilan	Suprafața (mp)	Tarla	Parcelă	Nr. topo	Observații / Referințe
1	padure	NU	2.300	44	836	-	TUFĂRIȘ
2	padure	NU	8.100	44	837	-	TUFĂRIȘ
3	livada	NU	23.900	44	838	-	
4	padure	NU	5.200	44	839	-	TUFĂRIȘ
5	livada	NU	25.400	44	840	-	
6	drum	NU	700	44	841	-	
7	livada	NU	1.200	44	842	-	
8	faneata	NU	8.200	44	843	-	
9	livada	NU	5.600	44	844	-	
10	faneata	NU	1.600	44	845	-	
11	faneata	NU	3.400	44	849	-	
12	padure	NU	2.400	44	850	-	TUFĂRIȘ
13	livada	DA	1.685	44	851	-	
14	livada	DA	98	44	851	-	
15	livada	NU	80.617	44	851	-	

Crt	Categorie folosință	Intravilan	Suprafața (mp)	Tarla	Parcelă	Nr. topo	Observații / Referințe
16	drum	NU	616	44	852	-	
17	drum	DA	184	44	852	-	
18	ape curgatoare	NU	6	44	853/2	-	
19	ape curgatoare	NU	1.558	44	853/2	-	
20	ape curgatoare	DA	336	44	853/2	-	
21	curti constructii	DA	2.718	44	854/4	-	
22	curti constructii	NU	2.320	44	854/4	-	
23	padure	NU	1.400	44	855	-	TUFĂRIȘ
24	drum	NU	500	44	856	-	
25	livada	NU	9.700	44	857	-	
26	livada	NU	400	44	858	-	
27	livada	NU	700	44	859	-	
28	faneata	NU	5.000	44	860	-	
29	ape curgatoare	NU	100	44	861	-	
30	padure	NU	1.900	44	862	-	TUFĂRIȘ
31	livada	NU	1.100	44	863	-	
32	faneata	NU	4.600	44	864	-	
33	faneata	NU	600	44	865	-	
34	livada	NU	5.900	44	866	-	
35	padure	NU	7.500	44	867	-	TUFĂRIȘ
36	drum	NU	4.400	44	868	-	
37	drum	DA	319	44	869	-	
38	drum	NU	3.781	44	869	-	
39	faneata	NU	10.500	44	870	-	
40	livada	DA	393	44	871	-	
41	livada	NU	129.207	44	871	-	
42	padure	NU	700	44	872	-	TUFĂRIȘ
43	padure	NU	23.100	44	873	-	TUFĂRIȘ
44	ape curgatoare	NU	200	44	874	-	
45	padure	NU	600	44	875	-	TUFĂRIȘ
46	padure	NU	1.800	44	876	-	TUFĂRIȘ
47	drum	NU	900	44	877	-	
48	padure	NU	7.400	44	878	-	TUFĂRIȘ
49	padure	NU	11.600	44	879	-	TUFĂRIȘ
50	padure	NU	1.700	44	880	-	TUFĂRIȘ
51	padure	NU	1.700	44	881	-	TUFĂRIȘ
52	padure	NU	2.600	44	882	-	TUFĂRIȘ
53	padure	NU	3.900	44	883	-	TUFĂRIȘ
54	padure	NU	2.000	44	884	-	TUFĂRIȘ
55	drum	NU	3.700	44	885	-	
56	padure	NU	14.200	44	886	-	TUFĂRIȘ
57	padure	NU	3.700	44	887	-	TUFĂRIȘ
58	drum	NU	1.700	44	888	-	
59	livada	NU	755.300	44	889/1	-	

Crt	Categorie folosință	Intravilan	Suprafața (mp)	Tarla	Parcelă	Nr. topo	Observații / Referințe
60	drum	NU	2.500	44	890	-	
61	livada	DA	5.147	44	891	-	
62	livada	NU	72.753	44	891	-	
63	drum	DA	203	44	892	-	
64	drum	NU	1.897	44	892	-	
65	arabil	NU	74.700	44	893/1	-	
66	arabil	NU	28.000	44	894/1/1	-	
67	arabil	DA	26	44	894/1/2	-	
68	arabil	DA	2.796	44	894/1/2	-	
69	arabil	NU	92.178	44	894/1/2	-	
70	livada	NU	1.700	44	894/2/2	-	
71	drum	DA	1.331	44	895/2	-	
72	drum	NU	1.169	44	895/2	-	

Lungime Segmente

1) Valorile lungimilor segmentelor sunt obținute din proiecție în plan.

Punct început	X / Y	Punct sfârșit	X / Y	Lungime segment	Punct început	X / Y	Punct sfârșit	X / Y	Lungime segment	Punct început	X / Y	Punct sfârșit	X / Y	Lungime segment
1	468.524,127 525.653,839	2	468.533,867 525.654,338	9.753	2	468.533,867 525.654,338	3	468.529,681 525.727,109	72.891	3	468.529,681 525.727,109	4	468.529,618 525.728,196	1.089
4	468.529,618 525.728,196	5	468.528,865 525.734,12	5.972	5	468.528,865 525.734,12	6	468.574,76 525.735,413	45.913	6	468.574,76 525.735,413	7	468.614,686 525.736,24	39.935
7	468.614,686 525.736,24	8	468.657,107 525.737,054	42.429	8	468.657,107 525.737,054	9	468.723,714 525.737,866	66.612	9	468.723,714 525.737,866	10	468.763,795 525.738,451	40.085
10	468.763,795 525.738,451	11	468.813,968 525.738,911	50.175	11	468.813,968 525.738,911	12	468.815,803 525.738,969	1.836	12	468.815,803 525.738,969	13	468.845,941 525.739,929	30.153
13	468.845,941 525.739,929	14	468.872,407 525.740,773	26.479	14	468.872,407 525.740,773	15	468.972,801 525.744,12	100.45	15	468.972,801 525.744,12	16	468.949,513 525.780,091	42.851
16	468.949,513 525.780,091	17	468.925,895 525.819,159	45.652	17	468.925,895 525.819,159	18	468.901,58 525.860,697	48.131	18	468.901,58 525.860,697	19	468.876,656 525.903,099	49.185
19	468.876,656 525.903,099	20	468.861,69 525.927,819	28.897	20	468.861,69 525.927,819	21	468.843,089 525.957,592	35.106	21	468.843,089 525.957,592	22	468.831,646 525.972,963	19.163
22	468.831,646 525.972,963	23	468.824,406 525.982,746	12.171	23	468.824,406 525.982,746	24	468.817,475 525.992,206	11.727	24	468.817,475 525.992,206	25	468.809,308 526.002,718	13.312
25	468.809,308 526.002,718	26	468.801,273 526.012,653	12.778	26	468.801,273 526.012,653	27	468.791,121 526.025,845	16.646	27	468.791,121 526.025,845	28	468.774,392 526.045,053	25.472
28	468.774,392 526.045,053	29	468.748,614 526.075,628	39.992	29	468.748,614 526.075,628	30	468.732,443 526.095,021	25.251	30	468.732,443 526.095,021	31	468.731,949 526.094,593	0.654
31	468.731,949 526.094,593	32	468.727,842 526.091,041	5.43	32	468.727,842 526.091,041	33	468.725,47 526.093,673	3.543	33	468.725,47 526.093,673	34	468.720,493 526.093,034	5.018
34	468.720,493 526.093,034	35	468.714,906 526.098,041	7.502	35	468.714,906 526.098,041	36	468.712,844 526.099,889	2.769	36	468.712,844 526.099,889	37	468.695,274 526.090,808	19.778
37	468.695,274 526.090,808	38	468.676,021 526.080,857	21.673	38	468.676,021 526.080,857	39	468.672,43 526.078,933	4.074	39	468.672,43 526.078,933	40	468.665,22 526.077,422	7.367
40	468.665,22 526.077,422	41	468.657,262 526.076,803	7.982	41	468.657,262 526.076,803	42	468.655,957 526.076,702	1.309	42	468.655,957 526.076,702	43	468.650,502 526.081,228	7.088
43	468.650,502 526.081,228	44	468.621,12 526.119,322	48.109	44	468.621,12 526.119,322	45	468.595,803 526.134,469	29.502	45	468.595,803 526.134,469	46	468.592,005 526.136,664	4.387
46	468.592,005 526.136,664	47	468.589,692 526.137,077	2.35	47	468.589,692 526.137,077	48	468.588,275 526.137,222	1.424	48	468.588,275 526.137,222	49	468.584,026 526.137,204	4.249
49	468.584,026 526.137,204	50	468.583,481 526.141,166	3.999	50	468.583,481 526.141,166	51	468.557,397 526.182,644	48.998	51	468.557,397 526.182,644	52	468.643,244 526.227,298	96.766
52	468.643,244 526.227,298	53	468.645,301 526.221,618	6.041	53	468.645,301 526.221,618	54	468.647,196 526.216,484	5.473	54	468.647,196 526.216,484	55	468.651,728 526.198,948	18.112
55	468.651,728 526.198,948	56	468.658,844 526.180,283	19.975	56	468.658,844 526.180,283	57	468.673,26 526.160,76	24.269	57	468.673,26 526.160,76	58	468.699,243 526.132,796	38.172

Punct început	X / Y	Punct sfârșit	X / Y	Lungime segmen t	Punct început	X / Y	Punct sfârșit	X / Y	Lungime segmen t	Punct început	X / Y	Punct sfârșit	X / Y	Lungime segmen t
58	468.699,243 526.132,796	59	468.703,94 526.136,835	6.195	59	468.703,94 526.136,835	60	468.678,232 526.164,8	37.98 6	60	468.678,232 526.164,8	61	468.664,563 526.183,566	23.21 6
61	468.664,563 526.183,566	62	468.657,732 526.200,846	18.58 1	62	468.657,732 526.200,846	63	468.653,299 526.218,349	18.05 6	63	468.653,299 526.218,349	64	468.646,876 526.235,433	18.25 2
64	468.646,876 526.235,433	65	468.634,302 526.262,342	29.70 2	65	468.634,302 526.262,342	66	468.623,981 526.282,209	22.38 8	66	468.623,981 526.282,209	67	468.619,139 526.294,426	13.14 2
67	468.619,139 526.294,426	68	468.644,535 526.299,62	25.92 2	68	468.644,535 526.299,62	69	468.649,839 526.281,957	18.44 2	69	468.649,839 526.281,957	70	468.659,579 526.259,174	24.77 8
70	468.659,579 526.259,174	71	468.665,177 526.243,598	16.55 1	71	468.665,177 526.243,598	72	468.671,684 526.221,917	22.63 6	72	468.671,684 526.221,917	73	468.673,187 526.217,267	4.887
73	468.673,187 526.217,267	74	468.675,443 526.212,808	4.997	74	468.675,443 526.212,808	75	468.693,476 526.181,762	35.90 3	75	468.693,476 526.181,762	76	468.693,58 526.181,803	0.112
76	468.693,58 526.181,803	77	468.694,868 526.182,314	1.386	77	468.694,868 526.182,314	78	468.696,865 526.183,106	2.148	78	468.696,865 526.183,106	79	468.688,747 526.219,508	37.29 6
79	468.688,747 526.219,508	80	468.682,315 526.248,179	29.38 4	80	468.682,315 526.248,179	81	468.669,923 526.246,505	12.50 5	81	468.669,923 526.246,505	82	468.670,429 526.283,547	37.04 5
82	468.670,429 526.283,547	83	468.672,519 526.308,459	25.0	83	468.672,519 526.308,459	84	468.675,243 526.317,929	9.854	84	468.675,243 526.317,929	85	468.676,415 526.322,003	4.239
85	468.676,415 526.322,003	86	469.055,206 526.332,965	378.9 5	86	469.055,206 526.332,965	87	469.061,006 526.364,905	32.46 2	87	469.061,006 526.364,905	88	469.069,493 526.413,115	48.95 1
88	469.069,493 526.413,115	89	469.079,245 526.455,868	43.85 1	89	469.079,245 526.455,868	90	469.086,904 526.490,422	35.39 3	90	469.086,904 526.490,422	91	469.092,701 526.517,527	27.71 8
91	469.092,701 526.517,527	92	469.094,787 526.541,219	23.78 4	92	469.094,787 526.541,219	93	469.088,835 526.582,454	41.66 2	93	469.088,835 526.582,454	94	469.068,962 526.567,557	24.83 7
94	469.068,962 526.567,557	95	469.043,458 526.547,693	32.32 7	95	469.043,458 526.547,693	96	469.006,031 526.511,939	51.76	96	469.006,031 526.511,939	97	468.984,935 526.494,851	27.14 8
97	468.984,935 526.494,851	98	468.966,042 526.482,607	22.51 4	98	468.966,042 526.482,607	99	468.951,508 526.479,079	14.95 6	99	468.951,508 526.479,079	100	468.908,324 526.497,702	43.18 8
100	468.908,324 526.479,702	101	468.854,552 526.482,815	53.86 2	101	468.854,552 526.482,815	102	468.819,099 526.485,415	35.54 8	102	468.819,099 526.485,415	103	468.796,819 526.492,699	23.44
103	468.796,819 526.492,699	104	468.792,03 526.479,796	13.76 3	104	468.792,03 526.479,796	105	468.784,227 526.460,296	21.00 3	105	468.784,227 526.460,296	106	468.743,11 526.480,265	45.71
106	468.743,11 526.480,265	107	468.669,694 526.546,707	99.01 7	107	468.669,694 526.546,707	108	468.664,826 526.551,113	6.566	108	468.664,826 526.551,113	109	468.658,602 526.571,706	21.51 3
109	468.658,602 526.571,706	110	468.652,908 526.590,547	19.68 3	110	468.652,908 526.590,547	111	468.655,131 526.624,263	33.78 9	111	468.655,131 526.624,263	112	468.649,83 526.628,313	6.671
112	468.649,83 526.628,313	113	468.642,198 526.628,679	7.641	113	468.642,198 526.628,679	114	468.624,43 526.616,268	21.67 3	114	468.624,43 526.616,268	115	468.590,439 526.580,195	49.56 5
115	468.590,439 526.580,195	116	468.585,635 526.546,586	33.95 1	116	468.585,635 526.546,586	117	468.585,387 526.545,877	0.751	117	468.585,387 526.545,877	118	468.575,596 526.517,95	29.59 4
118	468.575,596 526.517,95	119	468.572,025 526.525,467	8.322	119	468.572,025 526.525,467	120	468.571,112 526.526,906	1.704	120	468.571,112 526.526,906	121	468.570,49 526.527,852	1.132
121	468.570,49 526.527,852	122	468.551,353 526.557,937	35.65 6	122	468.551,353 526.557,937	123	468.549,224 526.561,198	3.894	123	468.549,224 526.561,198	124	468.540,162 526.583,266	23.85 6
124	468.540,162 526.583,266	125	468.538,398 526.608,298	25.09 4	125	468.538,398 526.608,298	126	468.536,267 526.610,878	3.346	126	468.536,267 526.610,878	127	468.540,3 526.618,846	8.931
127	468.540,3 526.618,846	128	468.541,06 526.633,633	14.80 7	128	468.541,06 526.633,633	129	468.535,966 526.658,794	25.67 1	129	468.535,966 526.658,794	130	468.551,476 526.665,498	16.89 7
130	468.551,476 526.665,498	131	468.535,973 526.681,399	22.20 8	131	468.535,973 526.681,399	132	468.532,507 526.687,382	6.914	132	468.532,507 526.687,382	133	468.529,883 526.695,827	8.843
133	468.529,883 526.695,827	134	468.536,386 526.716,206	21.39 1	134	468.536,386 526.716,206	135	468.527,221 526.738,94	24.51 2	135	468.527,221 526.738,94	136	468.435,601 526.795,398	107.6 18
136	468.435,601 526.795,398	137	468.416,583 526.804,978	21.29 5	137	468.416,583 526.804,978	138	468.413,63 526.806,466	3.307	138	468.413,63 526.806,466	139	468.383,991 526.826,385	35.71
139	468.383,991 526.826,385	140	468.360,47 526.842,754	28.65 6	140	468.360,47 526.842,754	141	468.339,039 526.859,124	26.96 8	141	468.339,039 526.859,124	142	468.326,843 526.872,185	17.87
142	468.326,843 526.872,185	143	468.314,39 526.884,65	17.62	143	468.314,39 526.884,65	144	468.287,907 526.903,458	32.48 2	144	468.287,907 526.903,458	145	468.254,629 526.929,231	42.09 1
145	468.254,629 526.929,231	146	468.233,547 526.940,203	23.76 6	146	468.233,547 526.940,203	147	468.197,755 526.959,263	40.55 1	147	468.197,755 526.959,263	148	468.177,61 526.965,09	20.97 1
148	468.177,61 526.965,09	149	468.175,77 526.965,767	1.961	149	468.175,77 526.965,767	150	468.157,187 526.972,602	19.8	150	468.157,187 526.972,602	151	468.116,832 526.984,196	41.98 7
151	468.116,832 526.984,196	152	468.112,117 526.985,681	4.943	152	468.112,117 526.985,681	153	468.097,0 526.990,44	15.84 8	153	468.097,0 526.990,44	154	468.080,498 526.992,889	16.68 3
154	468.080,498 526.992,889	155	468.065,164 526.997,644	16.05 4	155	468.065,164 526.997,644	156	468.050,867 527.007,171	17.18	156	468.050,867 527.007,171	157	468.041,828 527.018,834	14.75 6

Punct început	X / Y	Punct sfârşit	X / Y	Lungime segment	Punct început	X / Y	Punct sfârşit	X / Y	Lungime segment	Punct început	X / Y	Punct sfârşit	X / Y	Lungime segment
157	468.041,828 527.018,834	158	468.039,241 527.026,588	8.174	158	468.039,241 527.026,588	159	468.059,092 527.035,835	21.899	159	468.059,092 527.035,835	160	468.074,544 527.057,863	26.907
160	468.074,544 527.057,863	161	468.084,54 527.076,46	21.113	161	468.084,54 527.076,46	162	468.083,963 527.079,589	3.182	162	468.083,963 527.079,589	163	468.083,558 527.085,706	6.13
163	468.083,558 527.085,706	164	468.092,083 527.095,663	13.108	164	468.092,083 527.095,663	165	468.106,252 527.107,179	18.259	165	468.106,252 527.107,179	166	468.120,927 527.116,365	17.313
166	468.120,927 527.116,365	167	468.134,956 527.121,607	14.976	167	468.134,956 527.121,607	168	468.151,343 527.126,062	16.982	168	468.151,343 527.126,062	169	468.161,962 527.125,667	10.626
169	468.161,962 527.125,667	170	468.175,73 527.127,895	13.947	170	468.175,73 527.127,895	171	468.189,297 527.128,583	13.584	171	468.189,297 527.128,583	172	468.202,407 527.127,535	13.152
172	468.202,407 527.127,535	173	468.210,141 527.126,225	7.844	173	468.210,141 527.126,225	174	468.217,351 527.127,928	7.408	174	468.217,351 527.127,928	175	468.225,742 527.131,99	9.322
175	468.225,742 527.131,99	176	468.233,609 527.135,265	8.521	176	468.233,609 527.135,265	177	468.242,552 527.136,486	9.026	177	468.242,552 527.136,486	178	468.248,952 527.139,067	6.901
178	468.248,952 527.139,067	179	468.260,486 527.139,852	11.561	179	468.260,486 527.139,852	180	468.270,582 527.138,934	10.138	180	468.270,582 527.138,934	181	468.283,692 527.139,722	13.134
181	468.283,692 527.139,722	182	468.291,617 527.137,908	8.13	182	468.291,617 527.137,908	183	468.297,255 527.134,501	6.587	183	468.297,255 527.134,501	184	468.303,155 527.132,536	6.219
184	468.303,155 527.132,536	185	468.308,66 527.131,486	5.604	185	468.308,66 527.131,486	186	468.315,351 527.134,763	7.45	186	468.315,351 527.134,763	187	468.319,675 527.138,563	5.756
187	468.319,675 527.138,563	188	468.328,985 527.139,481	9.355	188	468.328,985 527.139,481	189	468.341,7 527.137,646	12.847	189	468.341,7 527.137,646	190	468.349,438 527.133,714	8.68
190	468.349,438 527.133,714	191	468.358,877 527.130,571	9.949	191	468.358,877 527.130,571	192	468.366,349 527.130,964	7.482	192	468.366,349 527.130,964	193	468.383,526 527.135,156	17.681
193	468.383,526 527.135,156	194	468.395,288 527.135,986	11.791	194	468.395,288 527.135,986	195	468.406,665 527.133,297	11.69	195	468.406,665 527.133,297	196	468.416,804 527.128,54	11.199
196	468.416,804 527.128,54	197	468.425,495 527.127,507	8.752	197	468.425,495 527.127,507	198	468.430,257 527.130,401	5.572	198	468.430,257 527.130,401	199	468.431,909 527.138,26	8.031
199	468.431,909 527.138,26	200	468.457,777 527.155,63	31.159	200	468.457,777 527.155,63	201	468.477,845 527.156,871	20.106	201	468.477,845 527.156,871	202	468.486,745 527.162,659	10.617
202	468.486,745 527.162,659	203	468.490,884 527.166,795	5.851	203	468.490,884 527.166,795	204	468.498,122 527.167,417	7.265	204	468.498,122 527.167,417	205	468.505,57 527.174,032	9.961
205	468.505,57 527.174,032	206	468.510,746 527.165,348	10.11	206	468.510,746 527.165,348	207	468.515,918 527.167,83	5.737	207	468.515,918 527.167,83	208	468.516,818 527.169,24	1.673
208	468.516,818 527.169,24	209	468.519,261 527.173,068	4.541	209	468.519,261 527.173,068	210	468.526,295 527.185,888	14.623	210	468.526,295 527.185,888	211	468.536,433 527.189,817	10.873
211	468.536,433 527.189,817	212	468.547,61 527.197,466	13.544	212	468.547,61 527.197,466	213	468.554,23 527.198,502	6.701	213	468.554,23 527.198,502	214	468.556,715 527.215,871	17.546
214	468.556,715 527.215,871	215	468.559,706 527.218,71	4.124	215	468.559,706 527.218,71	216	468.560,855 527.219,8	1.584	216	468.560,855 527.219,8	217	468.561,155 527.219,916	0.322
217	468.561,155 527.219,916	218	468.564,578 527.221,248	3.673	218	468.564,578 527.221,248	219	468.568,711 527.239,719	18.928	219	468.568,711 527.239,719	220	468.580,712 527.258,125	21.973
220	468.580,712 527.258,125	221	468.586,298 527.263,501	7.753	221	468.586,298 527.263,501	222	468.590,022 527.271,978	9.259	222	468.590,022 527.271,978	223	468.592,508 527.271,772	2.495
223	468.592,508 527.271,772	224	468.593,127 527.261,846	9.945	224	468.593,127 527.261,846	225	468.592,712 527.248,612	13.241	225	468.592,712 527.248,612	226	468.600,16 527.244,477	8.519
226	468.600,16 527.244,477	227	468.605,751 527.244,269	5.595	227	468.605,751 527.244,269	228	468.611,337 527.266,395	22.82	228	468.611,337 527.266,395	229	468.615,89 527.279,835	14.19
229	468.615,89 527.279,835	230	468.626,295 527.287,995	13.223	230	468.626,295 527.287,995	231	468.634,286 527.289,42	8.117	231	468.634,286 527.289,42	232	468.637,643 527.293,274	5.111
232	468.637,643 527.293,274	233	468.636,3 527.299,647	6.513	233	468.636,3 527.299,647	234	468.636,3 527.307,693	8.046	234	468.636,3 527.307,693	235	468.642,0 527.316,243	10.276
235	468.642,0 527.316,243	236	468.650,558 527.323,452	11.19	236	468.650,558 527.323,452	237	468.654,082 527.331,331	8.631	237	468.654,082 527.331,331	238	468.656,097 527.349,838	18.616
238	468.656,097 527.349,838	239	468.656,268 527.363,753	13.916	239	468.656,268 527.363,753	240	468.654,758 527.374,482	10.835	240	468.654,758 527.374,482	241	468.652,577 527.383,87	9.638
241	468.652,577 527.383,87	242	468.652,911 527.393,427	9.563	242	468.652,911 527.393,427	243	468.652,911 527.415,34	21.913	243	468.652,911 527.415,34	244	468.654,587 527.427,41	12.186
244	468.654,587 527.427,41	245	468.657,944 527.436,464	9.656	245	468.657,944 527.436,464	246	468.658,782 527.444,009	7.591	246	468.658,782 527.444,009	247	468.658,449 527.451,384	7.383
247	468.658,449 527.451,384	248	468.655,93 527.457,922	7.006	248	468.655,93 527.457,922	249	468.646,873 527.459,766	9.243	249	468.646,873 527.459,766	250	468.636,977 527.460,102	9.902
250	468.636,977 527.460,102	251	468.621,542 527.463,286	15.76	251	468.621,542 527.463,286	252	468.611,143 527.469,323	12.024	252	468.611,143 527.469,323	253	468.594,365 527.484,243	22.452
253	468.594,365 527.484,243	254	468.585,955 527.491,499	11.108	254	468.585,955 527.491,499	255	468.578,24 527.502,227	13.214	255	468.578,24 527.502,227	256	468.578,741 527.510,779	8.567

Punct început	X / Y	Punct sfârşit	X / Y	Lungime segment	Punct început	X / Y	Punct sfârşit	X / Y	Lungime segment	Punct început	X / Y	Punct sfârşit	X / Y	Lungime segment
256	468.578,741 527.510,779	257	468.569,817 527.543,528	33.94 3	257	468.569,817 527.543,528	258	468.543,676 527.588,448	51.97 3	258	468.543,676 527.588,448	259	468.536,168 527.595,365	10.20 9
259	468.536,168 527.595,365	260	468.507,651 527.625,815	41.71 8	260	468.507,651 527.625,815	261	468.501,108 527.650,699	25.73	261	468.501,108 527.650,699	262	468.497,355 527.674,461	24.05 7
262	468.497,355 527.674,461	263	468.497,565 527.683,009	8.551	263	468.497,565 527.683,009	264	468.502,779 527.692,807	11.09 9	264	468.502,779 527.692,807	265	468.502,994 527.699,728	6.924
265	468.502,994 527.699,728	266	468.497,746 527.712,522	13.82 9	266	468.497,746 527.712,522	267	468.495,018 527.727,414	15.14	267	468.495,018 527.727,414	268	468.482,007 527.727,206	13.01 3
268	468.482,007 527.727,206	269	468.479,907 527.739,368	12.34 2	269	468.479,907 527.739,368	270	468.476,131 527.756,779	17.81 6	270	468.476,131 527.756,779	271	468.470,882 527.767,893	12.29 1
271	468.470,882 527.767,893	272	468.449,477 527.767,264	21.41 4	272	468.449,477 527.767,264	273	468.449,058 527.762,02	5.261	273	468.449,058 527.762,02	274	468.452,206 527.753,842	8.763
274	468.452,206 527.753,842	275	468.458,974 527.740,593	14.87 8	275	468.458,974 527.740,593	276	468.473,526 527.706,461	37.10 5	276	468.473,526 527.706,461	277	468.478,817 527.680,532	26.46 3
277	468.478,817 527.680,532	278	468.476,701 527.654,867	25.75 2	278	468.476,701 527.654,867	279	468.481,728 527.626,028	29.27 4	279	468.481,728 527.626,028	280	468.476,701 527.597,717	28.75 4
280	468.476,701 527.597,717	281	468.475,378 527.556,442	41.29 6	281	468.475,378 527.556,442	282	468.470,534 527.540,613	16.55 4	282	468.470,534 527.540,613	283	468.468,798 527.514,438	26.23 3
283	468.468,798 527.514,438	284	468.479,117 527.482,953	33.13 3	284	468.479,117 527.482,953	285	468.485,731 527.455,701	28.04 3	285	468.485,731 527.455,701	286	468.483,385 527.442,563	13.34 6
286	468.483,385 527.442,563	287	468.479,611 527.418,065	24.78 7	287	468.479,611 527.418,065	288	468.482,257 527.394,517	23.69 6	288	468.482,257 527.394,517	289	468.484,777 527.377,11	17.58 8
289	468.484,777 527.377,11	290	468.488,326 527.368,24	9.554	290	468.488,326 527.368,24	291	468.489,665 527.357,184	11.13 7	291	468.489,665 527.357,184	292	468.486,746 527.345,519	12.02 5
292	468.486,746 527.345,519	293	468.482,612 527.338,471	8.171	293	468.482,612 527.338,471	294	468.477,145 527.333,856	7.154	294	468.477,145 527.333,856	295	468.469,849 527.333,613	7.3
295	468.469,849 527.333,613	296	468.463,039 527.334,948	6.94	296	468.463,039 527.334,948	297	468.454,162 527.340,781	10.62 2	297	468.454,162 527.340,781	298	468.444,314 527.343,577	10.23 7
298	468.444,314 527.343,577	299	468.434,467 527.349,894	11.69 9	299	468.434,467 527.349,894	300	468.424,499 527.354,509	10.98 5	300	468.424,499 527.354,509	301	468.417,527 527.355,25	7.011
301	468.417,527 527.355,25	302	468.404,761 527.354,278	12.80 3	302	468.404,761 527.354,278	303	468.393,088 527.354,765	11.68 3	303	468.393,088 527.354,765	304	468.388,345 527.357,924	5.699
304	468.388,345 527.357,924	305	468.384,94 527.372,382	14.85 4	305	468.384,94 527.372,382	306	468.382,607 527.393,867	21.61 1	306	468.382,607 527.393,867	307	468.385,378 527.410,49	16.85 2
307	468.385,378 527.410,49	308	468.383,817 527.415,513	5.26	308	468.383,817 527.415,513	309	468.379,14 527.417,763	5.19	309	468.379,14 527.417,763	310	468.372,034 527.426,77	11.47 3
310	468.372,034 527.426,77	311	468.368,554 527.433,738	7.789	311	468.368,554 527.433,738	312	468.354,172 527.450,365	21.98 4	312	468.354,172 527.450,365	313	468.349,143 527.463,873	14.41 4
313	468.349,143 527.463,873	314	468.345,314 527.474,314	11.12 1	314	468.345,314 527.474,314	315	468.346,529 527.492,5	18.22 7	315	468.346,529 527.492,5	316	468.344,619 527.498,508	6.304
316	468.344,619 527.498,508	317	468.338,033 527.506,646	10.46 9	317	468.338,033 527.506,646	318	468.338,204 527.514,612	7.968	318	468.338,204 527.514,612	319	468.339,766 527.525,869	11.36 5
319	468.339,766 527.525,869	320	468.332,833 527.526,734	6.987	320	468.332,833 527.526,734	321	468.322,608 527.526,042	10.24 8	321	468.322,608 527.526,042	322	468.315,356 527.528,264	7.585
322	468.315,356 527.528,264	323	468.302,58 527.538,316	16.25 6	323	468.302,58 527.538,316	324	468.289,264 527.547,279	16.05 2	324	468.289,264 527.547,279	325	468.277,573 527.549,996	12.00 3
325	468.277,573 527.549,996	326	468.268,878 527.551,084	8.763	326	468.268,878 527.551,084	327	468.259,091 527.548,639	10.08 8	327	468.259,091 527.548,639	328	468.250,662 527.547,007	8.586
328	468.250,662 527.547,007	329	468.242,781 527.552,713	9.73	329	468.242,781 527.552,713	330	468.234,623 527.556,245	8.89	330	468.234,623 527.556,245	331	468.229,733 527.555,157	5.01
331	468.229,733 527.555,157	332	468.219,946 527.554,342	9.821	332	468.219,946 527.554,342	333	468.208,803 527.551,084	11.61	333	468.208,803 527.551,084	334	468.194,669 527.544,021	15.80 1
334	468.194,669 527.544,021	335	468.183,797 527.534,513	14.44 3	335	468.183,797 527.534,513	336	468.174,739 527.524,117	13.78 9	336	468.174,739 527.524,117	337	468.173,532 527.522,731	1.838
337	468.173,532 527.522,731	338	468.171,836 527.506,538	16.28 2	338	468.171,836 527.506,538	339	468.168,56 527.491,877	15.02 3	339	468.168,56 527.491,877	340	468.157,567 527.486,221	12.36 3
340	468.157,567 527.486,221	341	468.146,278 527.479,954	12.91 2	341	468.146,278 527.479,954	342	468.120,564 527.471,493	27.07	342	468.120,564 527.471,493	343	468.108,021 527.466,949	13.34 1
343	468.108,021 527.466,949	344	468.101,906 527.466,166	6.165	344	468.101,906 527.466,166	345	468.092,969 527.466,166	8.937	345	468.092,969 527.466,166	346	468.086,227 527.468,986	7.308
346	468.086,227 527.468,986	347	468.079,329 527.475,41	9.426	347	468.079,329 527.475,41	348	468.074,939 527.481,051	7.148	348	468.074,939 527.481,051	349	468.071,535 527.489,116	8.754
349	468.071,535 527.489,116	350	468.069,162 527.500,257	11.39 1	350	468.069,162 527.500,257	351	468.047,919 527.515,141	25.93 8	351	468.047,919 527.515,141	352	468.043,318 527.517,111	5.005
352	468.043,318 527.517,111	353	468.038,061 527.512,077	7.279	353	468.038,061 527.512,077	354	468.033,242 527.496,536	16.27 1	354	468.033,242 527.496,536	355	468.031,927 527.484,495	12.11 3

Punct început	X / Y	Punct sfârșit	X / Y	Lungime segment	Punct început	X / Y	Punct sfârșit	X / Y	Lungime segment	Punct început	X / Y	Punct sfârșit	X / Y	Lungime segment
355	468.031,927 527.484,495	356	468.031,709 527.473,771	10.726	356	468.031,709 527.473,771	357	468.034,337 527.465,67	8.517	357	468.034,337 527.465,67	358	468.037,185 527.451,005	14.939
358	468.037,185 527.451,005	359	468.037,732 527.440,484	10.535	359	468.037,732 527.440,484	360	468.036,356 527.438,519	2.399	360	468.036,356 527.438,519	361	468.029,475 527.438,32	6.884
361	468.029,475 527.438,32	362	468.016,303 527.440,68	13.382	362	468.016,303 527.440,68	363	468.001,75 527.454,237	19.889	363	468.001,75 527.454,237	364	467.988,382 527.469,956	20.635
364	467.988,382 527.469,956	365	467.970,686 527.487,64	25.017	365	467.970,686 527.487,64	366	467.960,657 527.496,876	13.634	366	467.960,657 527.496,876	367	467.951,218 527.503,951	11.796
367	467.951,218 527.503,951	368	467.930,132 527.518,171	25.433	368	467.930,132 527.518,171	369	467.903,983 527.536,053	31.679	369	467.903,983 527.536,053	370	467.898,829 527.540,367	6.721
370	467.898,829 527.540,367	371	467.898,751 527.540,432	0.102	371	467.898,751 527.540,432	372	467.880,977 527.555,309	23.178	372	467.880,977 527.555,309	373	467.866,771 527.571,726	21.71
373	467.866,771 527.571,726	374	467.856,352 527.584,891	16.789	374	467.856,352 527.584,891	375	467.848,88 527.593,143	11.132	375	467.848,88 527.593,143	376	467.844,557 527.595,304	4.833
376	467.844,557 527.595,304	377	467.839,246 527.595,107	5.315	377	467.839,246 527.595,107	378	467.833,346 527.593,143	6.218	378	467.833,346 527.593,143	379	467.826,664 527.595,5	7.086
379	467.826,664 527.595,5	380	467.816,441 527.605,523	14.317	380	467.816,441 527.605,523	381	467.805,425 527.620,653	18.715	381	467.805,425 527.620,653	382	467.801,023 527.631,392	11.606
382	467.801,023 527.631,392	383	467.761,592 527.621,612	40.626	383	467.761,592 527.621,612	384	467.759,986 527.573,999	47.64	384	467.759,986 527.573,999	385	467.762,663 527.540,831	33.276
385	467.762,663 527.540,831	386	467.750,884 527.511,407	31.694	386	467.750,884 527.511,407	387	467.751,152 527.487,869	23.54	387	467.751,152 527.487,869	388	467.748,475 527.379,805	108.097
388	467.748,475 527.379,805	389	467.746,066 527.337,008	42.865	389	467.746,066 527.337,008	390	467.740,496 527.321,521	16.458	390	467.740,496 527.321,521	391	467.740,462 527.321,426	0.101
391	467.740,462 527.321,426	392	467.721,438 527.268,532	56.211	392	467.721,438 527.268,532	393	467.721,438 527.238,038	30.494	393	467.721,438 527.238,038	394	467.717,155 527.227,874	11.03
394	467.717,155 527.227,874	395	467.703,235 527.225,199	14.175	395	467.703,235 527.225,199	396	467.685,3 527.185,076	43.949	396	467.685,3 527.185,076	397	467.655,318 527.114,995	76.225
397	467.655,318 527.114,995	398	467.608,74 527.120,88	46.948	398	467.608,74 527.120,88	399	467.607,735 527.099,628	21.276	399	467.607,735 527.099,628	400	467.603,654 527.013,351	86.373
400	467.603,654 527.013,351	401	467.601,512 526.935,245	78.135	401	467.601,512 526.935,245	402	467.598,885 526.894,992	40.339	402	467.598,885 526.894,992	403	467.597,497 526.873,724	21.313
403	467.597,497 526.873,724	404	467.584,113 526.809,527	65.577	404	467.584,113 526.809,527	405	467.584,113 526.769,405	40.122	405	467.584,113 526.769,405	406	467.586,789 526.750,146	19.444
406	467.586,789 526.750,146	407	467.617,306 526.737,306	33.108	407	467.617,306 526.737,306	408	467.611,417 526.722,862	15.598	408	467.611,417 526.722,862	409	467.621,321 526.720,188	10.259
409	467.621,321 526.720,188	410	467.647,555 526.710,558	27.946	410	467.647,555 526.710,558	411	467.655,586 526.697,719	15.144	411	467.655,586 526.697,719	412	467.655,586 526.670,971	26.748
412	467.655,586 526.670,971	413	467.657,192 526.653,316	17.728	413	467.657,192 526.653,316	414	467.661,475 526.634,057	19.729	414	467.661,475 526.634,057	415	467.666,293 526.623,358	11.734
415	467.666,293 526.623,358	416	467.660,939 526.618,008	7.569	416	467.660,939 526.618,008	417	467.658,53 526.599,284	18.878	417	467.658,53 526.599,284	418	467.667,632 526.568,256	32.335
418	467.667,632 526.568,256	419	467.669,773 526.538,298	30.034	419	467.669,773 526.538,298	420	467.669,238 526.516,899	21.406	420	467.669,238 526.516,899	421	467.673,521 526.511,549	6.853
421	467.673,521 526.511,549	422	467.682,087 526.505,13	10.704	422	467.682,087 526.505,13	423	467.682,623 526.496,035	9.111	423	467.682,623 526.496,035	424	467.668,703 526.486,941	16.627
424	467.668,703 526.486,941	425	467.659,066 526.479,986	11.885	425	467.659,066 526.479,986	426	467.658,798 526.458,052	21.936	426	467.658,798 526.458,052	427	467.654,515 526.434,514	23.924
427	467.654,515 526.434,514	428	467.638,99 526.415,79	24.323	428	467.638,99 526.415,79	429	467.634,706 526.402,95	13.536	429	467.634,706 526.402,95	430	467.647,02 526.374,597	30.912
430	467.647,02 526.374,597	431	467.645,414 526.363,897	10.82	431	467.645,414 526.363,897	432	467.642,201 526.344,104	20.052	432	467.642,201 526.344,104	433	467.651,303 526.332,335	14.878
433	467.651,303 526.332,335	434	467.660,672 526.323,24	13.057	434	467.660,672 526.323,24	435	467.698,149 526.308,796	40.164	435	467.698,149 526.308,796	436	467.716,887 526.293,816	23.99
436	467.716,887 526.293,816	437	467.746,334 526.252,089	51.071	437	467.746,334 526.252,089	438	467.765,607 526.243,53	21.088	438	467.765,607 526.243,53	439	467.794,785 526.241,39	29.256
439	467.794,785 526.241,39	440	467.856,89 526.204,477	72.247	440	467.856,89 526.204,477	441	467.875,093 526.205,547	18.234	441	467.875,093 526.205,547	442	467.886,871 526.226,41	23.958
442	467.886,871 526.226,41	443	467.903,468 526.252,089	30.576	443	467.903,468 526.252,089	444	467.921,671 526.274,023	28.504	444	467.921,671 526.274,023	445	467.943,317 526.290,633	27.284
445	467.943,317 526.290,633	446	467.982,981 526.247,245	58.786	446	467.982,981 526.247,245	447	468.118,673 526.037,815	249.546	447	468.118,673 526.037,815	448	468.148,627 525.984,123	61.482
448	468.148,627 525.984,123	449	468.150,578 525.980,626	4.004	449	468.150,578 525.980,626	450	468.199,67 525.892,632	100.762	450	468.199,67 525.892,632	451	468.200,505 525.849,244	43.396
451	468.200,505 525.849,244	452	468.205,873 525.827,33	22.562	452	468.205,873 525.827,33	453	468.209,279 525.816,257	11.585	453	468.209,279 525.816,257	454	468.224,372 525.791,959	28.604

Punct început	X / Y	Punct sfârșit	X / Y	Lungime segment	Punct început	X / Y	Punct sfârșit	X / Y	Lungime segment	Punct început	X / Y	Punct sfârșit	X / Y	Lungime segment
454	468.224,372 525.791,959	455	468.226,724 525.783,43	8.847	455	468.226,724 525.783,43	456	468.227,8 525.779,528	4.048	456	468.227,8 525.779,528	457	468.268,995 525.797,348	44.884
457	468.268,995 525.797,348	458	468.275,48 525.799,752	6.916	458	468.275,48 525.799,752	459	468.291,436 525.739,643	62.191	459	468.291,436 525.739,643	460	468.295,387 525.715,454	24.51
460	468.295,387 525.715,454	461	468.301,549 525.689,524	26.652	461	468.301,549 525.689,524	462	468.313,53 525.659,825	32.025	462	468.313,53 525.659,825	463	468.329,733 525.595,877	65.969
463	468.329,733 525.595,877	464	468.370,651 525.600,231	41.149	464	468.370,651 525.600,231	465	468.384,611 525.601,716	14.039	465	468.384,611 525.601,716	466	468.405,22 525.603,909	20.725
466	468.405,22 525.603,909	467	468.419,991 525.606,049	14.925	467	468.419,991 525.606,049	468	468.445,135 525.609,692	25.407	468	468.445,135 525.609,692	469	468.471,578 525.612,675	26.611
469	468.471,578 525.612,675	470	468.471,631 525.614,595	1.921	470	468.471,631 525.614,595	471	468.470,605 525.649,88	35.3	471	468.470,605 525.649,88	1	468.524,127 525.653,839	53.668

** Lungimile segmentelor sunt determinate în planul de proiecție Stereo 70 și sunt rotunjite la 1 milimetru.

*** Distanța dintre puncte este formată din segmente cumulate ce sunt mai mici decât valoarea 1 milimetru.

Neutilizabil în Cămin Civil

**DATE DESPRE IMOBILUL NR. 1858**

Oficiul de Cadastru și Publicitate Imobiliară SIBIU
Biroul de Cadastru și Publicitate Imobiliară Medias

A. Partea I. Descrierea imobilului

TEREN Extravilan

Adresa: Jud. Sibiu

Nr. Crt	Nr cadastral Nr. topografic	Suprafața* (mp)	Observații / Referințe
A1		10.000	Sector cadastral:34 Teren neimprejmuit;

B. Partea II. Proprietari și acte

Inscrieri privitoare la dreptul de proprietate și alte drepturi reale	Referințe
/	
Act Normativ nr. 1705, din 29/11/2006 emis de GUVERNUL ROMÂNIEI;	
B1	A1
Intabulare, drept de PROPRIETATE, dobandit prin Lege, cota actuala 1/1, cota initiala 1/1 1) STATUL ROMÂN , CIF:9999999999999, DOMENIUL PRIVAT	
Act Normativ nr. 268, din 28/05/2001 emis de PARLAMENTUL ROMÂNIEI (DECIZIA NR.178 DIN 30.03.2020 ELIBERATĂ DE MINISTERUL AGRICULTURII ȘI DEZVOLTĂRII RURALE);	
B2	A1
Intabulare, drept de ADMINISTRARE, dobandit prin Lege, cota actuala 1/1, cota initiala 1/1 1) AGENȚIA DOMENIILOR STATULUI , CIF:14818116	

C. Partea III. SARCINI .

Inscrieri privind dezmembramentele dreptului de proprietate, drepturi reale de garanție și sarcini	Referințe
NU SUNT	

Anexa Nr. 1 La Partea I

Teren

Nr cadastral	Suprafața (mp)*	Observații / Referințe
	10.000	

* Suprafața este determinată în planul de proiecție Stereo 70.

DETALII LINIARE IMOBIL



Date referitoare la teren

Crt	Categorie folosință	Intra vilan	Suprafața (mp)	Tarla	Parcelă	Nr. topo	Observații / Referințe
1	arabil	NU	10.000	44	893/2	-	

Lungime Segmente

1) Valorile lungimilor segmentelor sunt obținute din proiecție în plan.

Punct început	X / Y	Punct sfârșit	X / Y	Lungime segment (** (m)
1	468.275,48 525.799,752	2	468.268,995 525.797,348	6.916
2	468.268,995 525.797,348	3	468.227,8 525.779,528	44.884
3	468.227,8 525.779,528	4	468.235,81 525.750,484	30.128
4	468.235,81 525.750,484	5	468.247,248 525.709,009	43.023
5	468.247,248 525.709,009	6	468.250,131 525.709,73	2.972

Punct început	X / Y	Punct sfârșit	X / Y	Lungime segment (** (m)
6	468.250,131 525.709,73	7	468.253,446 525.695,611	14.503
7	468.253,446 525.695,611	8	468.256,761 525.681,493	14.502
8	468.256,761 525.681,493	9	468.266,137 525.644,481	38.181
9	468.266,137 525.644,481	10	468.275,513 525.607,469	38.181
10	468.275,513 525.607,469	11	468.279,981 525.590,037	17.995
11	468.279,981 525.590,037	12	468.294,328 525.592,321	14.528
12	468.294,328 525.592,321	13	468.307,362 525.593,14	13.06
13	468.307,362 525.593,14	14	468.329,733 525.595,877	22.538
14	468.329,733 525.595,877	15	468.313,53 525.659,825	65.969
15	468.313,53 525.659,825	16	468.301,549 525.689,524	32.025
16	468.301,549 525.689,524	17	468.295,387 525.715,454	26.652
17	468.295,387 525.715,454	18	468.291,436 525.739,643	24.51
18	468.291,436 525.739,643	1	468.275,48 525.799,752	62.191

** Lungimile segmentelor sunt determinate în planul de proiecție Stereo 70 și sunt rotunjite la 1 milimetru.

*** Distanța dintre puncte este formată din segmente cumulate ce sunt mai mici decât valoarea 1 milimetru.

**DATE DESPRE IMOBILUL NR. 1861**

Oficiul de Cadastru și Publicitate Imobiliară SIBIU
Biroul de Cadastru și Publicitate Imobiliară Medias

A. Partea I. Descrierea imobilului

TEREN Necunoscut

Adresa: Loc. Hoghilag, Jud. Sibiu

Nr. Crt	Nr cadastral Nr. topografic	Suprafața* (mp)	Observații / Referințe
A1		736	Sector cadastral:34 Teren neimprejmuit;

B. Partea II. Proprietari și acte

Inscrieri privitoare la dreptul de proprietate și alte drepturi reale	Referințe
/	
Act Administrativ nr. 2900, din 24/07/2024 emis de PRIMĂRIA COMUNEI HOGHILAG;	
B1	Inscrierea posesiei, drept de PROPRIETATE, dobandit prin Lege, cota actuala 1/1, cota initiala 1/1 1) NEIDENTIFICAT NEIDENTIFICAT
Act Normativ nr. 7, din 13/03/1996 emis de PARLAMENTUL ROMÂNIEI;	
B2	Se notează mențiunea de proprietar neidentificat

C. Partea III. SARCINI .

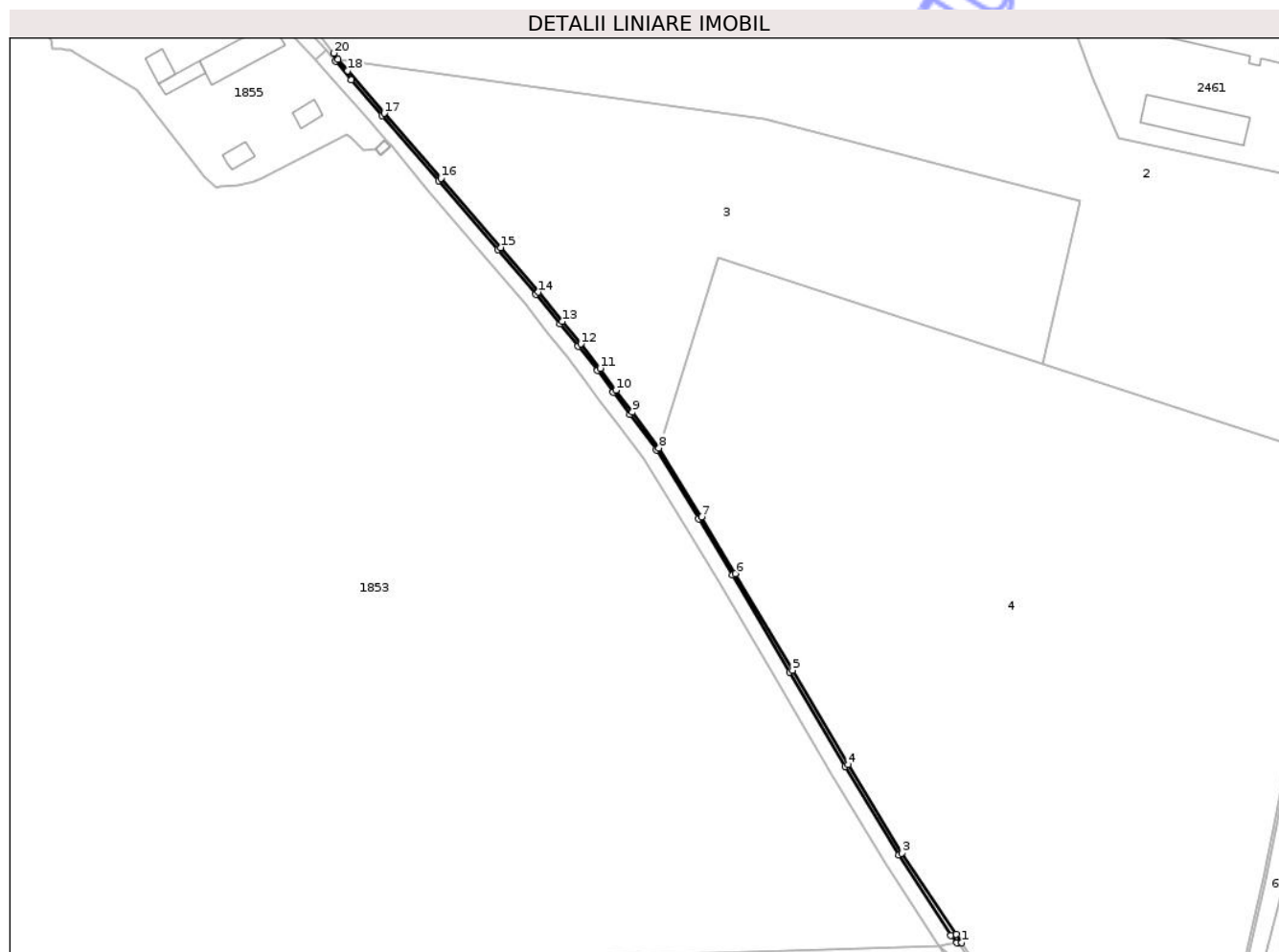
Inscrieri privind dezmembramintele dreptului de proprietate, drepturi reale de garanție și sarcini	Referințe
NU SUNT	

Anexa Nr. 1 La Partea I

Teren

Nr cadastral	Suprafața (mp)*	Observații / Referințe
	736	

* Suprafața este determinată în planul de proiecție Stereo 70.



Date referitoare la teren

Crt	Categorie folosință	Intravilan	Suprafața (mp)	Tarla	Parcelă	Nr. topo	Observații / Referințe
1	ape curgătoare	NU	721	44	853/1	-	
2	ape curgătoare	DA	15	44	853/1	-	

Lungime Segmente

1) Valorile lungimilor segmentelor sunt obținute din proiecție în plan.

Punct început	X / Y	Punct sfârșit	X / Y	Lungime segment (** (m)
1	468.982,977 525.745,282	2	468.980,559 525.748,997	4.433
3	468.956,666 525.784,645	4	468.933,082 525.823,397	45.364
5	468.908,658 525.864,849	6	468.883,712 525.907,264	49.207
7	468.868,757 525.932,091	8	468.850,069 525.962,275	35.501

Punct început	X / Y	Punct sfârșit	X / Y	Lungime segment (** (m)
2	468.980,559 525.748,997	3	468.956,666 525.784,645	42.915
4	468.933,082 525.823,397	5	468.908,658 525.864,849	48.112
6	468.883,712 525.907,264	7	468.868,757 525.932,091	28.983
8	468.850,069 525.962,275	9	468.838,415 525.978,023	19.591

Punct început	X / Y	Punct sfârșit	X / Y	Lungime segment (** (m)	Punct început	X / Y	Punct sfârșit	X / Y	Lungime segment (** (m)
9	468.838,415 525.978,023	10	468.831,161 525.987,603	12.017	10	468.831,161 525.987,603	11	468.824,302 525.997,266	11.85
11	468.824,302 525.997,266	12	468.815,757 526.007,937	13.671	12	468.815,757 526.007,937	13	468.807,652 526.017,819	12.781
13	468.807,652 526.017,819	14	468.797,171 526.030,752	16.647	14	468.797,171 526.030,752	15	468.780,512 526.050,219	25.622
15	468.780,512 526.050,219	16	468.754,411 526.080,606	40.058	16	468.754,411 526.080,606	17	468.729,487 526.109,116	37.869
17	468.729,487 526.109,116	18	468.713,468 526.127,823	24.628	18	468.713,468 526.127,823	19	468.709,165 526.132,847	6.615
19	468.709,165 526.132,847	20	468.707,228 526.135,471	3.261	20	468.707,228 526.135,471	21	468.707,99 526.131,912	3.64
21	468.707,99 526.131,912	22	468.714,959 526.123,775	10.713	22	468.714,959 526.123,775	23	468.728,353 526.108,135	20.591
23	468.728,353 526.108,135	24	468.753,263 526.079,613	37.868	24	468.753,263 526.079,613	25	468.779,373 526.049,243	40.051
25	468.779,373 526.049,243	26	468.796,018 526.029,792	25.601	26	468.796,018 526.029,792	27	468.806,489 526.016,871	16.631
27	468.806,489 526.016,871	28	468.814,592 526.006,993	12.776	28	468.814,592 526.006,993	29	468.823,104 525.996,362	13.619
29	468.823,104 525.996,362	30	468.829,951 525.986,716	11.829	30	468.829,951 525.986,716	31	468.837,214 525.977,124	12.032
31	468.837,214 525.977,124	32	468.848,826 525.961,433	19.52	32	468.848,826 525.961,433	33	468.867,477 525.931,309	35.43
33	468.867,477 525.931,309	34	468.882,423 525.906,497	28.966	34	468.882,423 525.906,497	35	468.907,365 525.864,089	49.199
35	468.907,365 525.864,089	36	468.931,795 525.822,626	48.125	36	468.931,795 525.822,626	37	468.955,402 525.783,837	45.408
37	468.955,402 525.783,837	38	468.978,173 525.748,371	42.147	38	468.978,173 525.748,371	39	468.980,764 525.745,267	4.043
39	468.980,764 525.745,267	40	468.981,517 525.745,272	0.753	40	468.981,517 525.745,272	1	468.982,977 525.745,282	1.46

** Lungimile segmentelor sunt determinate în planul de proiecție Stereo 70 și sunt rotunjite la 1 milimetru.

*** Distanța dintre puncte este formată din segmente cumulate ce sunt mai mici decât valoarea 1 milimetru.

**DATE DESPRE IMOBILUL NR. 1862**

Oficiul de Cadastru și Publicitate Imobiliară SIBIU
Biroul de Cadastru și Publicitate Imobiliară Medias

A. Partea I. Descrierea imobilului

TEREN Necunoscut

Adresa: Loc. Hoghilag, Jud. Sibiu

Nr. Crt	Nr cadastral Nr. topografic	Suprafața* (mp)	Observații / Referințe
A1		3.151	Sector cadastral:34 Teren neimprejmuit;

B. Partea II. Proprietari și acte

Inscrieri privitoare la dreptul de proprietate și alte drepturi reale	Referințe
/	
Act Administrativ nr. 2900, din 24/07/2024 emis de PRIMĂRIA COMUNEI HOGHILAG;	
B1	Inscrierea posesiei, drept de PROPRIETATE, dobandit prin Lege, cota actuala 1/1, cota initiala 1/1
	1) NEIDENTIFICAT NEIDENTIFICAT
Act Normativ nr. 7, din 13/03/1996 emis de PARLAMENTUL ROMÂNIEI;	
B2	Se notează mențiunea de proprietar neidentificat

C. Partea III. SARCINI .

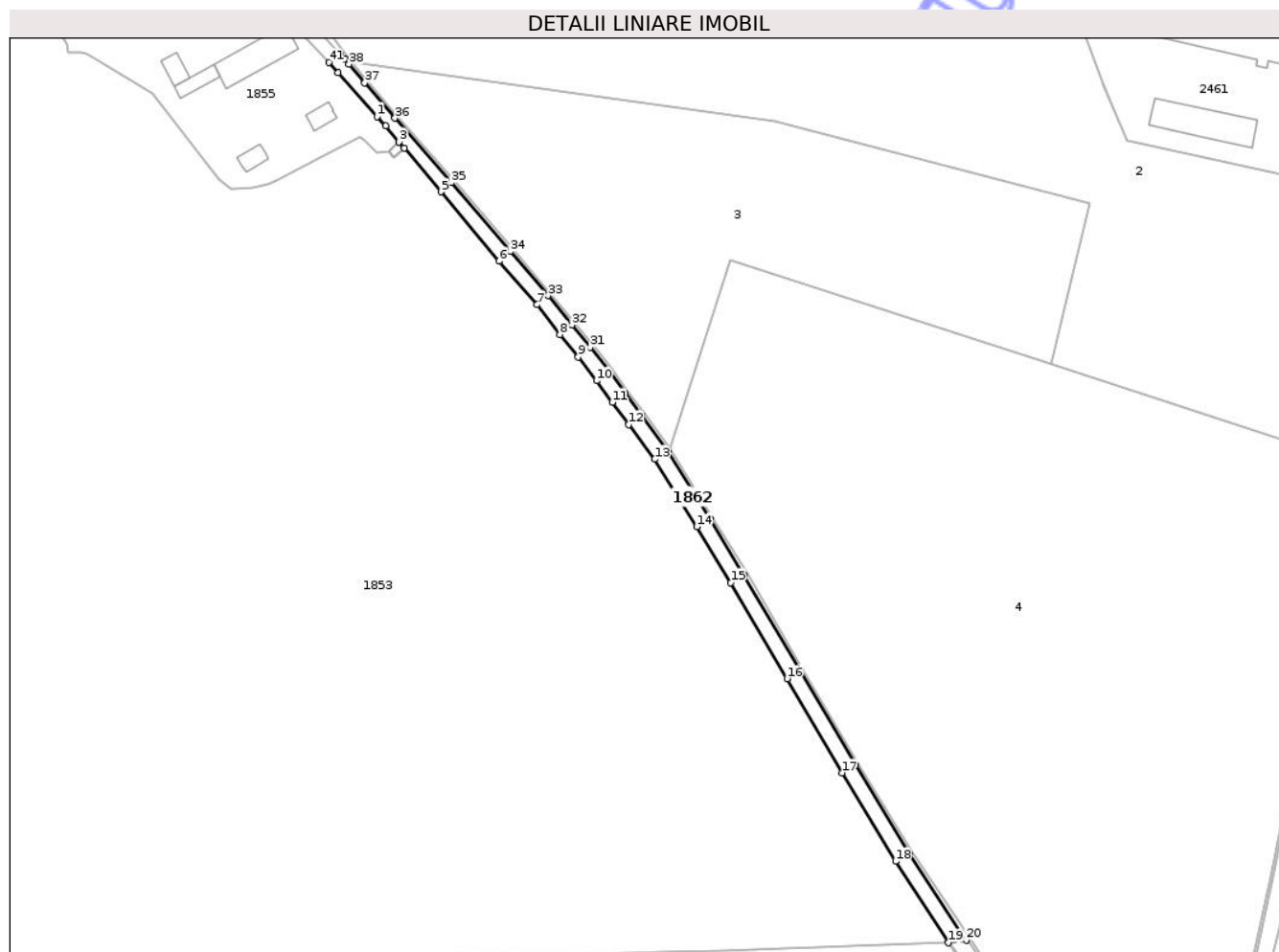
Inscrieri privind dezmembramintele dreptului de proprietate, drepturi reale de garanție și sarcini	Referințe
NU SUNT	

Anexa Nr. 1 La Partea I

Teren

Nr cadastral	Suprafața (mp)*	Observații / Referințe
	3.151	

* Suprafața este determinată în planul de proiecție Stereo 70.



Date referitoare la teren

Crt	Categorie folosință	Intravilan	Suprafața (mp)	Tarla	Parcelă	Nr. topo	Observații / Referințe
1	drum	NU	3.003	44	895/1	-	
2	drum	DA	148	44	895/1	-	

Lungime Segmente

1) Valorile lungimilor segmentelor sunt obținute din proiecție în plan.

Punct început	X / Y	Punct sfârșit	X / Y	Lungime segment	Punct început	X / Y	Punct sfârșit	X / Y	Lungime segment	Punct început	X / Y	Punct sfârșit	X / Y	Lungime segment
1	468.720,44 526.108,897	2	468.724,205 526.104,72	5.623	2	468.724,205 526.104,72	3	468.730,181 526.097,685	9.231	3	468.730,181 526.097,685	4	468.732,443 526.095,021	3.495
4	468.732,443 526.095,021	5	468.748,614 526.075,628	25.25 1	5	468.748,614 526.075,628	6	468.774,392 526.045,053	39.99 2	6	468.774,392 526.045,053	7	468.791,121 526.025,845	25.47 2
7	468.791,121 526.025,845	8	468.801,273 526.012,653	16.64 6	8	468.801,273 526.012,653	9	468.809,308 526.002,718	12.77 8	9	468.809,308 526.002,718	10	468.817,475 525.992,206	13.31 2
10	468.817,475 525.992,206	11	468.824,406 525.982,746	11.72 7	11	468.824,406 525.982,746	12	468.831,646 525.972,963	12.17 1	12	468.831,646 525.972,963	13	468.843,089 525.957,592	19.16 3
13	468.843,089 525.957,592	14	468.861,69 525.927,819	35.10 6	14	468.861,69 525.927,819	15	468.876,656 525.903,099	28.89 7	15	468.876,656 525.903,099	16	468.901,58 525.860,697	49.18 5

Punct început	X / Y	Punct sfârșit	X / Y	Lungime segment	Punct început	X / Y	Punct sfârșit	X / Y	Lungime segment	Punct început	X / Y	Punct sfârșit	X / Y	Lungime segment
16	468.901,58 525.860,697	17	468.925,895 525.819,159	48.131	17	468.925,895 525.819,159	18	468.949,513 525.780,091	45.652	18	468.949,513 525.780,091	19	468.972,801 525.744,12	42.851
19	468.972,801 525.744,12	20	468.980,764 525.745,267	8.045	20	468.980,764 525.745,267	21	468.978,173 525.748,371	4.043	21	468.978,173 525.748,371	22	468.955,402 525.783,837	42.147
22	468.955,402 525.783,837	23	468.931,795 525.822,626	45.408	23	468.931,795 525.822,626	24	468.907,365 525.864,089	48.125	24	468.907,365 525.864,089	25	468.882,423 525.906,497	49.199
25	468.882,423 525.906,497	26	468.867,477 525.931,309	28.966	26	468.867,477 525.931,309	27	468.848,826 525.961,433	35.43	27	468.848,826 525.961,433	28	468.837,214 525.977,124	19.52
28	468.837,214 525.977,124	29	468.829,951 525.986,716	12.032	29	468.829,951 525.986,716	30	468.823,104 525.996,362	11.829	30	468.823,104 525.996,362	31	468.814,592 526.006,993	13.619
31	468.814,592 526.006,993	32	468.806,489 526.016,871	12.776	32	468.806,489 526.016,871	33	468.796,018 526.029,792	16.631	33	468.796,018 526.029,792	34	468.779,373 526.049,243	25.601
34	468.779,373 526.049,243	35	468.753,263 526.079,613	40.051	35	468.753,263 526.079,613	36	468.728,353 526.108,135	37.868	36	468.728,353 526.108,135	37	468.714,959 526.123,775	20.591
37	468.714,959 526.123,775	38	468.707,99 526.131,912	10.713	38	468.707,99 526.131,912	39	468.706,013 526.134,375	3.158	39	468.706,013 526.134,375	40	468.703,94 526.136,835	3.217
40	468.703,94 526.136,835	41	468.699,243 526.132,796	6.195	41	468.699,243 526.132,796	42	468.703,088 526.128,151	6.03	42	468.703,088 526.128,151	1	468.720,44 526.108,897	25.919

** Lungimile segmentelor sunt determinate în planul de proiecție Stereo 70 și sunt rotunjite la 1 milimetru.

*** Distanța dintre puncte este formată din segmente cumulate ce sunt mai mici decât valoarea 1 milimetru.

Neutilizabil în
Civil



DATE DESPRE IMOBILUL NR. 2401

Oficiul de Cadastru și Publicitate Imobiliară SIBIU
Biroul de Cadastru și Publicitate Imobiliară Medias

A. Partea I. Descrierea imobilului

TEREN Extravilan

Adresa: Jud. Sibiu

Nr. Crt	Nr cadastral Nr. topografic	Suprafața* (mp)	Observații / Referințe
A1		14.612	Sector cadastral:31 Teren neimprejmuit;

B. Partea II. Proprietari și acte

Inscrieri privitoare la dreptul de proprietate și alte drepturi reale	Referințe
/	
Act Normativ nr. 1705, din 29/11/2006 emis de GUVERNUL ROMÂNIEI;	
B1	A1
Intabulare, drept de PROPRIETATE, dobandit prin Lege, cota actuala 1/1, cota initiala 1/1 1) STATUL ROMÂN, CIF:9999999999999	
Act Administrativ nr. 707, din 20/05/2019 emis de MINISTERUL APELOR ȘI PĂDURILOR (Aviz CTAS nr. 609/13.12.2018 pentru amenajamentul silvic al fondului forestier proprietate publică a statului, administrat de Regia Națională a Pădurilor - ROMSILVA, prin Ocolul Silvic Dumbrăveni, Direcția Silvică Sibiu ;Adeverința nr. 2809/10.07.2024, emisă de Ocolul Silvic Dumbrăveni);	
B2	A1
Intabulare, drept de ADMINISTRARE, dobandit prin Lege, cota actuala 1/1, cota initiala 1/1 1) REGIA NAȚIONALĂ A PĂDURILOR - ROMSILVA, CIF:1590120	

C. Partea III. SARCINI .

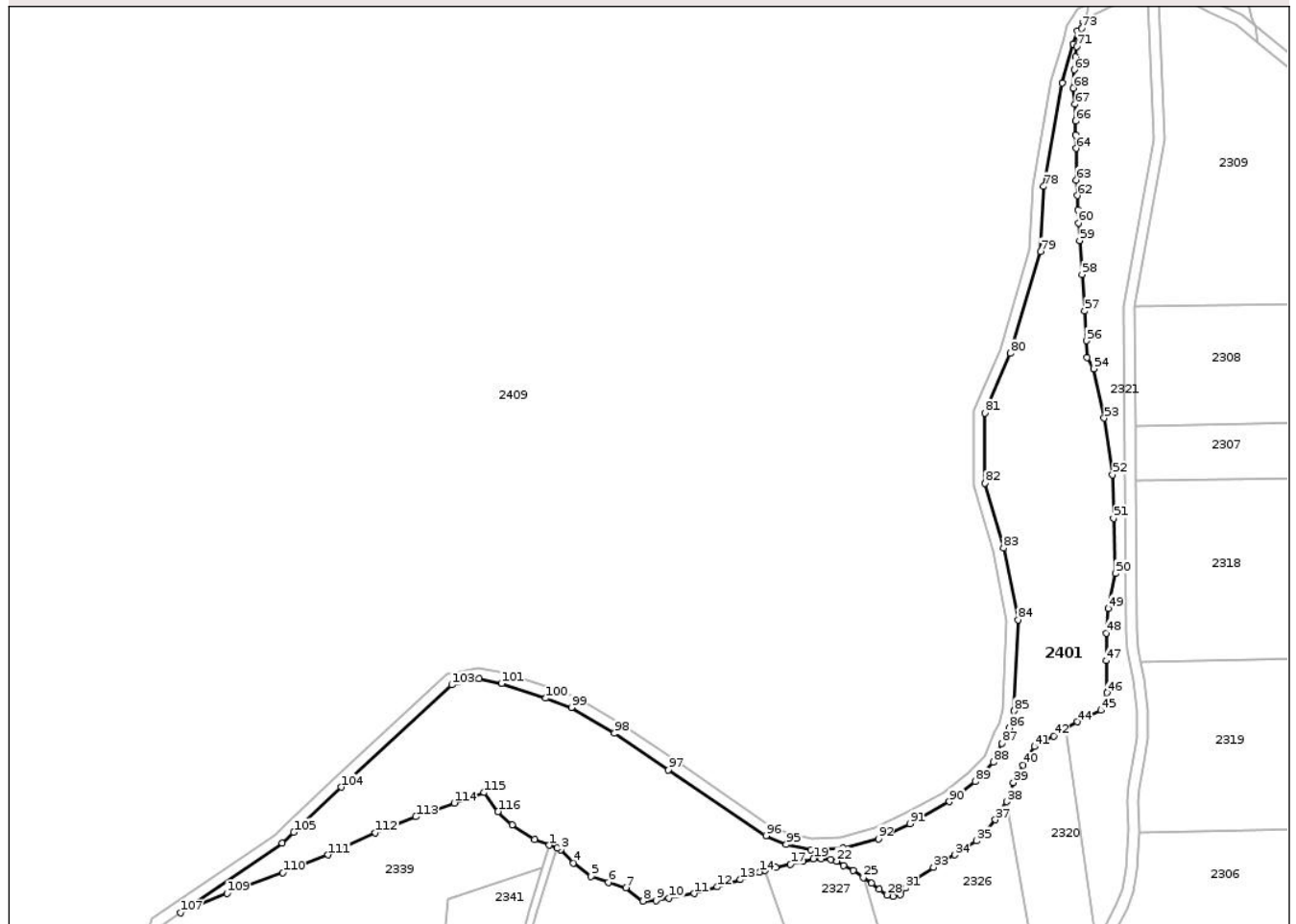
Inscrieri privind dezmembramintele dreptului de proprietate, drepturi reale de garanție și sarcini	Referințe
NU SUNT	

Teren

Nr cadastral	Suprafața (mp)*	Observații / Referințe
	14.612	

* Suprafața este determinată în planul de proiecție Stereo 70.

DETALII LINIARE IMOBIL



Date referitoare la teren

Crt	Categorie folosință	Intravilan	Suprafața (mp)	Tarla	Parcelă	Nr. topo	Observații / Referințe
1	padure	NU	8.054	27	484/1/10	-	UP1 UA80 A%
2	padure	NU	6.558	27	484/1/10	-	UP1 UA81A%

Lungime Segmente

1) Valorile lungimilor segmentelor sunt obținute din proiecție în plan.

Punct început	X / Y	Punct sfârșit	X / Y	Lungime segment
1	470.387,162 527.682,261	2	470.389,964 527.681,172	3.006
4	470.395,85 527.675,933	5	470.402,145 527.671,04	7.973
7	470.414,559 527.667,021	8	470.420,679 527.662,303	7.727
10	470.430,026 527.663,329	11	470.439,025 527.664,912	9.137
13	470.455,563 527.669,915	14	470.462,407 527.672,638	7.366
2	470.389,964 527.681,172	3	470.391,304 527.680,651	1.438
5	470.402,145 527.671,04	6	470.408,265 527.668,943	6.469
8	470.420,679 527.662,303	9	470.425,464 527.662,505	4.789
11	470.439,025 527.664,912	12	470.447,262 527.667,319	8.581
14	470.462,407 527.672,638	15	470.464,461 527.673,192	2.127
3	470.391,304 527.680,651	4	470.395,85 527.675,933	6.552
6	470.408,265 527.668,943	7	470.414,559 527.667,021	6.581
9	470.425,464 527.662,505	10	470.430,026 527.663,329	4.636
12	470.447,262 527.667,319	13	470.455,563 527.669,915	8.697
15	470.464,461 527.673,192	16	470.468,296 527.674,225	3.972

Punct început	X / Y	Punct sfârşit	X / Y	Lungime segment	Punct început	X / Y	Punct sfârşit	X / Y	Lungime segment	Punct început	X / Y	Punct sfârşit	X / Y	Lungime segment
16	470.468,296 527.674,225	17	470.473,556 527.675,429	5.396	17	470.473,556 527.675,429	18	470.477,928 527.676,442	4.488	18	470.477,928 527.676,442	19	470.481,73 527.677,392	3.919
19	470.481,73 527.677,392	20	470.484,582 527.677,455	2.853	20	470.484,582 527.677,455	21	470.487,94 527.677,202	3.368	21	470.487,94 527.677,202	22	470.490,095 527.676,569	2.246
22	470.490,095 527.676,569	23	470.492,566 527.675,049	2.901	23	470.492,566 527.675,049	24	470.496,051 527.673,275	3.911	24	470.496,051 527.673,275	25	470.499,6 527.670,679	4.397
25	470.499,6 527.670,679	26	470.502,451 527.668,589	3.535	26	470.502,451 527.668,589	27	470.505,303 527.666,436	3.573	27	470.505,303 527.666,436	28	470.508,091 527.664,409	3.447
28	470.508,091 527.664,409	29	470.510,309 527.663,839	2.29	29	470.510,309 527.663,839	30	470.512,78 527.664,6	2.586	30	470.512,78 527.664,6	31	470.514,745 527.666,943	3.058
31	470.514,745 527.666,943	32	470.518,103 527.669,919	4.487	32	470.518,103 527.669,919	33	470.524,757 527.674,289	7.961	33	470.524,757 527.674,289	34	470.532,361 527.678,785	8.834
34	470.532,361 527.678,785	35	470.540,028 527.683,852	9.19	35	470.540,028 527.683,852	36	470.543,514 527.687,398	4.973	36	470.543,514 527.687,398	37	470.546,872 527.691,324	5.166
37	470.546,872 527.691,324	38	470.550,926 527.697,839	7.673	38	470.550,926 527.697,839	39	470.553,319 527.704,675	7.243	39	470.553,319 527.704,675	40	470.556,856 527.710,856	7.121
40	470.556,856 527.710,856	41	470.560,855 527.717,518	7.77	41	470.560,855 527.717,518	42	470.567,743 527.721,293	7.855	42	470.567,743 527.721,293	43	470.571,958 527.723,842	4.926
43	470.571,958 527.723,842	44	470.576,186 527.726,4	4.942	44	470.576,186 527.726,4	45	470.584,722 527.730,542	9.488	45	470.584,722 527.730,542	46	470.586,808 527.736,795	6.592
46	470.586,808 527.736,795	47	470.586,547 527.748,257	11.46 5	47	470.586,547 527.748,257	48	470.586,547 527.758,157	9.9	48	470.586,547 527.758,157	49	470.587,301 527.766,982	8.857
49	470.587,301 527.766,982	50	470.589,959 527.779,503	12.8	50	470.589,959 527.779,503	51	470.589,199 527.799,235	19.74 7	51	470.589,199 527.799,235	52	470.588,819 527.814,792	15.56 2
52	470.588,819 527.814,792	53	470.585,872 527.835,092	20.51 3	53	470.585,872 527.835,092	54	470.582,116 527.852,78	18.08 2	54	470.582,116 527.852,78	55	470.579,669 527.856,718	4.636
55	470.579,669 527.856,718	56	470.579,483 527.862,793	6.078	56	470.579,483 527.862,793	57	470.578,845 527.873,46	10.68 6	57	470.578,845 527.873,46	58	470.577,892 527.886,475	13.05
58	470.577,892 527.886,475	59	470.577,068 527.898,666	12.21 9	59	470.577,068 527.898,666	60	470.576,687 527.904,942	6.288	60	470.576,687 527.904,942	61	470.576,372 527.909,703	4.771
61	470.576,372 527.909,703	62	470.576,306 527.914,719	5.016	62	470.576,306 527.914,719	63	470.575,863 527.920,306	5.605	63	470.575,863 527.920,306	64	470.575,867 527.931,642	11.33 6
64	470.575,867 527.931,642	65	470.575,61 527.936,467	4.832	65	470.575,61 527.936,467	66	470.575,61 527.941,42	4.953	66	470.575,61 527.941,42	67	470.575,486 527.947,516	6.097
67	470.575,486 527.947,516	68	470.574,786 527.953,167	5.694	68	470.574,786 527.953,167	69	470.575,1 527.959,769	6.609	69	470.575,1 527.959,769	70	470.575,547 527.964,405	4.657
70	470.575,547 527.964,405	71	470.575,929 527.968,15	3.764	71	470.575,929 527.968,15	72	470.576,993 527.971,374	3.395	72	470.576,993 527.971,374	73	470.577,805 527.974,514	3.243
73	470.577,805 527.974,514	74	470.578,384 527.976,983	2.536	74	470.578,384 527.976,983	75	470.576,157 527.973,644	4.014	75	470.576,157 527.973,644	76	470.574,822 527.968,973	4.858
76	470.574,822 527.968,973	77	470.570,813 527.955,159	14.38 4	77	470.570,813 527.955,159	78	470.564,237 527.917,974	37.76 2	78	470.564,237 527.917,974	79	470.563,096 527.894,741	23.26 1
79	470.563,096 527.894,741	80	470.552,217 527.858,306	38.02 4	80	470.552,217 527.858,306	81	470.543,044 527.836,939	23.25 3	81	470.543,044 527.836,939	82	470.543,218 527.811,755	25.18 5
82	470.543,218 527.811,755	83	470.549,779 527.788,524	24.14	83	470.549,779 527.788,524	84	470.554,944 527.762,906	26.13 3	84	470.554,944 527.762,906	85	470.553,601 527.730,321	32.61 3
85	470.553,601 527.730,321	86	470.551,842 527.724,186	6.382	86	470.551,842 527.724,186	87	470.549,278 527.718,649	6.102	87	470.549,278 527.718,649	88	470.546,195 527.711,992	7.336
88	470.546,195 527.711,992	89	470.539,702 527.704,95	9.579	89	470.539,702 527.704,95	90	470.530,381 527.697,812	11.74	90	470.530,381 527.697,812	91	470.516,302 527.689,941	16.13
91	470.516,302 527.689,941	92	470.505,005 527.684,536	12.52 3	92	470.505,005 527.684,536	93	470.492,258 527.681,139	13.19 2	93	470.492,258 527.681,139	94	470.480,821 527.680,524	11.45 4
94	470.480,821 527.680,524	95	470.472,013 527.682,508	9.029	95	470.472,013 527.682,508	96	470.464,718 527.685,598	7.922	96	470.464,718 527.685,598	97	470.429,863 527.709,276	42.13 7
97	470.429,863 527.709,276	98	470.410,477 527.722,31	23.36	98	470.410,477 527.722,31	99	470.395,102 527.731,505	17.91 5	99	470.395,102 527.731,505	100	470.385,886 527.734,844	9.802
100	470.385,886 527.734,844	101	470.370,006 527.740,096	16.72 6	101	470.370,006 527.740,096	102	470.361,941 527.741,752	8.233	102	470.361,941 527.741,752	103	470.352,285 527.739,607	9.891
103	470.352,285 527.739,607	104	470.312,585 527.703,002	54.0	104	470.312,585 527.703,002	105	470.295,631 527.686,878	23.39 7	105	470.295,631 527.686,878	106	470.291,57 527.682,949	5.651
106	470.291,57 527.682,949	107	470.255,053 527.658,043	44.20 2	107	470.255,053 527.658,043	108	470.259,029 527.659,768	4.334	108	470.259,029 527.659,768	109	470.271,731 527.665,039	13.75 2
109	470.271,731 527.665,039	110	470.291,777 527.672,407	21.35 7	110	470.291,777 527.672,407	111	470.307,93 527.678,781	17.36 5	111	470.307,93 527.678,781	112	470.324,911 527.686,729	18.74 9
112	470.324,911 527.686,729	113	470.339,325 527.692,441	15.50 5	113	470.339,325 527.692,441	114	470.353,126 527.697,352	14.64 9	114	470.353,126 527.697,352	115	470.363,812 527.701,078	11.31 7

Punct început	X / Y	Punct sfârșit	X / Y	Lungime segment
115	470.363,812 527.701,078	116	470.368,748 527.694,282	8.399
118	470.381,862 527.684,321	1	470.387,162 527.682,261	5.686

Punct început	X / Y	Punct sfârșit	X / Y	Lungime segment
116	470.368,748 527.694,282	117	470.373,819 527.689,563	6.927

Punct început	X / Y	Punct sfârșit	X / Y	Lungime segment
117	470.373,819 527.689,563	118	470.381,862 527.684,321	9.6

** Lungimile segmentelor sunt determinate în planul de proiecție Stereo 70 și sunt rotunjite la 1 milimetru.

*** Distanța dintre puncte este formată din segmente cumulate ce sunt mai mici decât valoarea 1 milimetru.

Neutilizabil în Circuitul Civil

**DATE DESPRE IMOBILUL NR. 2444**

Oficiul de Cadastru și Publicitate Imobiliară SIBIU
Biroul de Cadastru și Publicitate Imobiliară Medias

A. Partea I. Descrierea imobilului

TEREN Extravilan

Adresa: Jud. Sibiu

Nr. Crt	Nr cadastral Nr. topografic	Suprafața* (mp)	Observații / Referințe
A1		66.800	Sector cadastral:61 Teren neimprejmuit;

B. Partea II. Proprietari și acte

Inscrieri privitoare la dreptul de proprietate și alte drepturi reale	Referințe
/	
Act Administrativ nr. 797, din 21/11/2007 emis de INSTITUȚIA PREFECTULUI - JUDEȚUL SIBIU (Adeverința nr. 2898/25.07.2024, emisă de PRIMĂRIA COMUNEI HOGHILAG);	
B1	A1
Intabulare, drept de PROPRIETATE, dobândit prin Lege, cota actuala 1/1, cota initiala 1/1 1) COMUNA HOGHILAG, CIF:99999999999999, DOMENIUL PRIVAT	

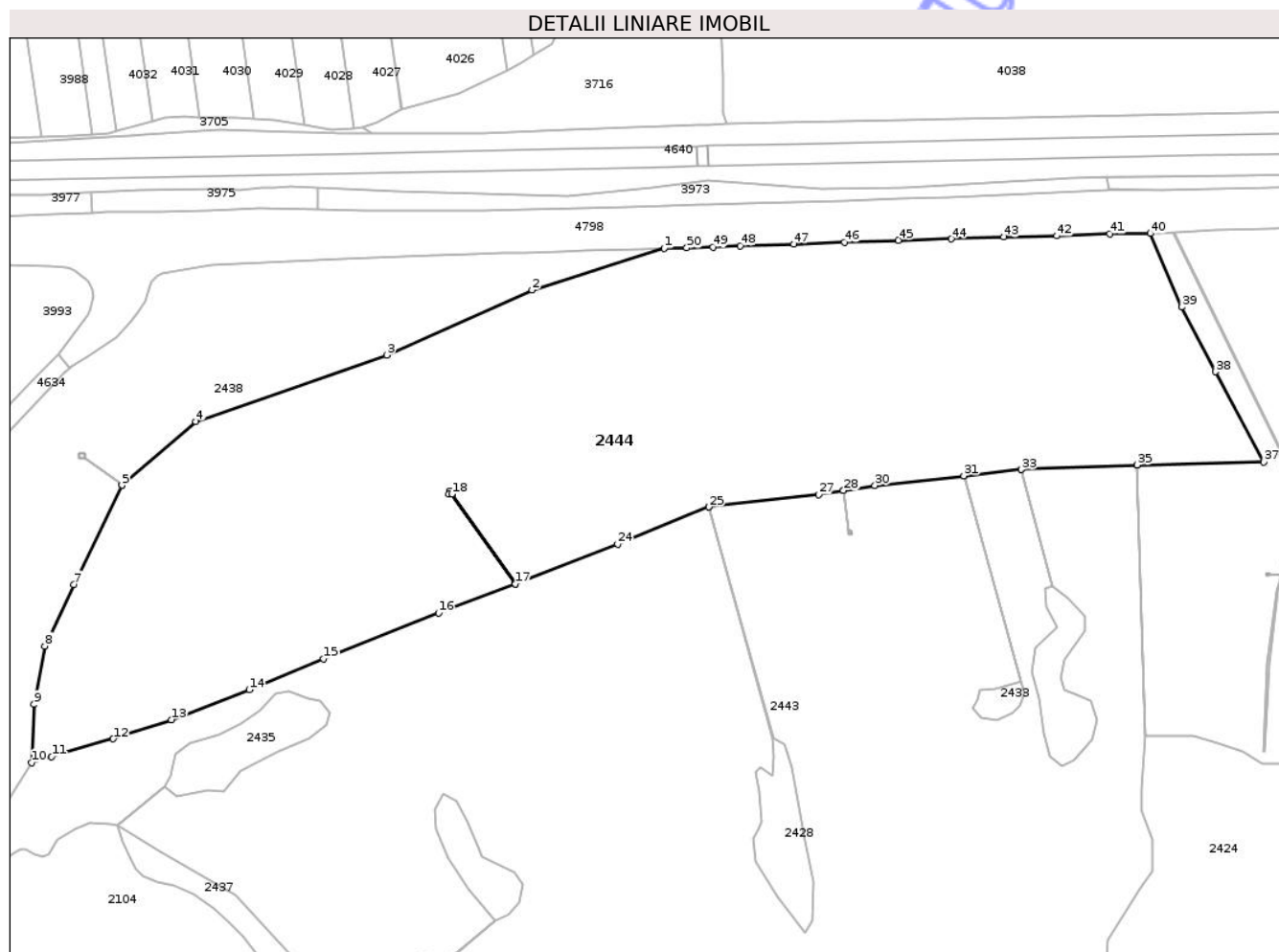
C. Partea III. SARCINI .

Inscrieri privind dezmembramentele dreptului de proprietate, drepturi reale de garanție și sarcini	Referințe
NU SUNT	

Teren

Nr cadastral	Suprafața (mp)*	Observații / Referințe
	66.800	

* Suprafața este determinată în planul de proiecție Stereo 70.



Date referitoare la teren

Crt	Categorie folosință	Intra vilan	Suprafața (mp)	Tarla	Parcelă	Nr. topo	Observații / Referințe
1	arabil	NU	63.300	53	1044/2/1	-	
2	curți construcții	NU	3.500	53	1052	-	

Lungime Segmente

1) Valorile lungimilor segmentelor sunt obținute din proiecție în plan.

Punct început	X / Y	Punct sfârșit	X / Y	Lungime segment	Punct început	X / Y	Punct sfârșit	X / Y	Lungime segment	Punct început	X / Y	Punct sfârșit	X / Y	Lungime segment
1	470.024,568 524.506,232	2	469.962,171 524.486,613	65.409	2	469.962,171 524.486,613	3	469.893,377 524.455,886	75.344	3	469.893,377 524.455,886	4	469.803,18 524.424,461	95.515
4	469.803,18 524.424,461	5	469.768,3 524.394,311	46.105	5	469.768,3 524.394,311	6	469.768,296 524.394,308	0.005	6	469.768,296 524.394,308	7	469.745,489 524.347,45	52.114
7	469.745,489 524.347,45	8	469.731,869 524.318,345	32.134	8	469.731,869 524.318,345	9	469.726,655 524.290,855	27.98	9	469.726,655 524.290,855	10	469.725,55 524.263,339	27.538
10	469.725,55 524.263,339	11	469.734,999 524.266,103	9.845	11	469.734,999 524.266,103	12	469.764,147 524.274,555	30.349	12	469.764,147 524.274,555	13	469.791,583 524.283,57	28.879
13	469.791,583 524.283,57	14	469.828,45 524.297,752	39.501	14	469.828,45 524.297,752	15	469.863,632 524.312,336	38.085	15	469.863,632 524.312,336	16	469.917,927 524.333,991	58.454

Punct început	X / Y	Punct sfârșit	X / Y	Lungime segment	Punct început	X / Y	Punct sfârșit	X / Y	Lungime segment	Punct început	X / Y	Punct sfârșit	X / Y	Lungime segment
16	469.917,927 524.333,991	17	469.954,282 524.347,658	38.839	17	469.954,282 524.347,658	18	469.924,282 524.390,175	52.036	18	469.924,282 524.390,175	19	469.922,922 524.390,31	1.367
19	469.922,922 524.390,31	20	469.923,037 524.391,571	1.266	20	469.923,037 524.391,571	21	469.924,415 524.391,455	1.383	21	469.924,415 524.391,455	22	469.924,283 524.390,182	1.28
22	469.924,283 524.390,182	23	469.954,287 524.347,66	52.042	23	469.954,287 524.347,66	24	470.002,637 524.366,501	51.891	24	470.002,637 524.366,501	25	470.045,717 524.384,057	46.52
25	470.045,717 524.384,057	26	470.045,766 524.384,069	0.05	26	470.045,766 524.384,069	27	470.097,75 524.389,944	52.315	27	470.097,75 524.389,944	28	470.109,444 524.391,832	11.845
28	470.109,444 524.391,832	29	470.109,449 524.391,833	0.005	29	470.109,449 524.391,833	30	470.124,224 524.394,218	14.966	30	470.124,224 524.394,218	31	470.166,255 524.398,818	42.282
31	470.166,255 524.398,818	32	470.166,305 524.398,823	0.05	32	470.166,305 524.398,823	33	470.193,313 524.401,784	27.17	33	470.193,313 524.401,784	34	470.193,363 524.401,784	0.05
34	470.193,363 524.401,784	35	470.248,182 524.403,921	54.861	35	470.248,182 524.403,921	36	470.248,232 524.403,924	0.05	36	470.248,232 524.403,924	37	470.308,081 524.405,257	59.864
37	470.308,081 524.405,257	38	470.285,351 524.447,998	48.409	38	470.285,351 524.447,998	39	470.269,319 524.478,458	34.421	39	470.269,319 524.478,458	40	470.254,596 524.513,297	37.822
40	470.254,596 524.513,297	41	470.235,234 524.513,109	19.363	41	470.235,234 524.513,109	42	470.210,22 524.512,169	25.032	42	470.210,22 524.512,169	43	470.185,222 524.511,673	25.003
43	470.185,222 524.511,673	44	470.160,247 524.510,723	24.993	44	470.160,247 524.510,723	45	470.135,276 524.510,102	24.979	45	470.135,276 524.510,102	46	470.109,837 524.509,147	25.457
46	470.109,837 524.509,147	47	470.085,919 524.508,335	23.932	47	470.085,919 524.508,335	48	470.060,579 524.507,393	25.358	48	470.060,579 524.507,393	49	470.047,696 524.506,953	12.891
49	470.047,696 524.506,953	50	470.035,287 524.506,53	12.416	50	470.035,287 524.506,53	1	470.024,568 524.506,232	10.723					

** Lungimile segmentelor sunt determinate în planul de proiecție Stereo 70 și sunt rotunjite la 1 milimetru.

*** Distanța dintre puncte este formată din segmente cumulate ce sunt mai mici decât valoarea 1 milimetru.



DATE DESPRE IMOBILUL NR. 2402

Oficiul de Cadastru și Publicitate Imobiliară SIBIU
Biroul de Cadastru și Publicitate Imobiliară Medias

A. Partea I. Descrierea imobilului

TEREN Extravilan

Adresa: Jud. Sibiu

Nr. Crt	Nr cadastral Nr. topografic	Suprafața* (mp)	Observații / Referințe
A1		769	Sector cadastral:31 Teren neimprejmut;

B. Partea II. Proprietari și acte

Inscrieri privitoare la dreptul de proprietate și alte drepturi reale	Referințe
/	
Act Normativ nr. 1705, din 29/11/2006 emis de GUVERNUL ROMÂNIEI;	
B1	A1
Intabulare, drept de PROPRIETATE, dobandit prin Lege, cota actuala 1/1, cota initiala 1/1 1) STATUL ROMÂN, CIF:9999999999999	
Act Administrativ nr. 707, din 20/05/2019 emis de MINISTERUL APELOR ȘI PĂDURILOR (Aviz CTAS nr. 609/13.12.2018 pentru amenajamentul silvic al fondului forestier proprietate publică a statului, administrat de Regia Națională a Pădurilor - ROMSILVA, prin Ocolul Silvic Dumbrăveni, Direcția Silvică Sibiu ;Adeverința nr. 2809/10.07.2024, emisă de Ocolul Silvic Dumbrăveni);	
B2	A1
Intabulare, drept de ADMINISTRARE, dobandit prin Lege, cota actuala 1/1, cota initiala 1/1 1) REGIA NAȚIONALĂ A PĂDURILOR - ROMSILVA, CIF:1590120	

C. Partea III. SARCINI .

Inscrieri privind dezmembramintele dreptului de proprietate, drepturi reale de garanție și sarcini	Referințe
NU SUNT	

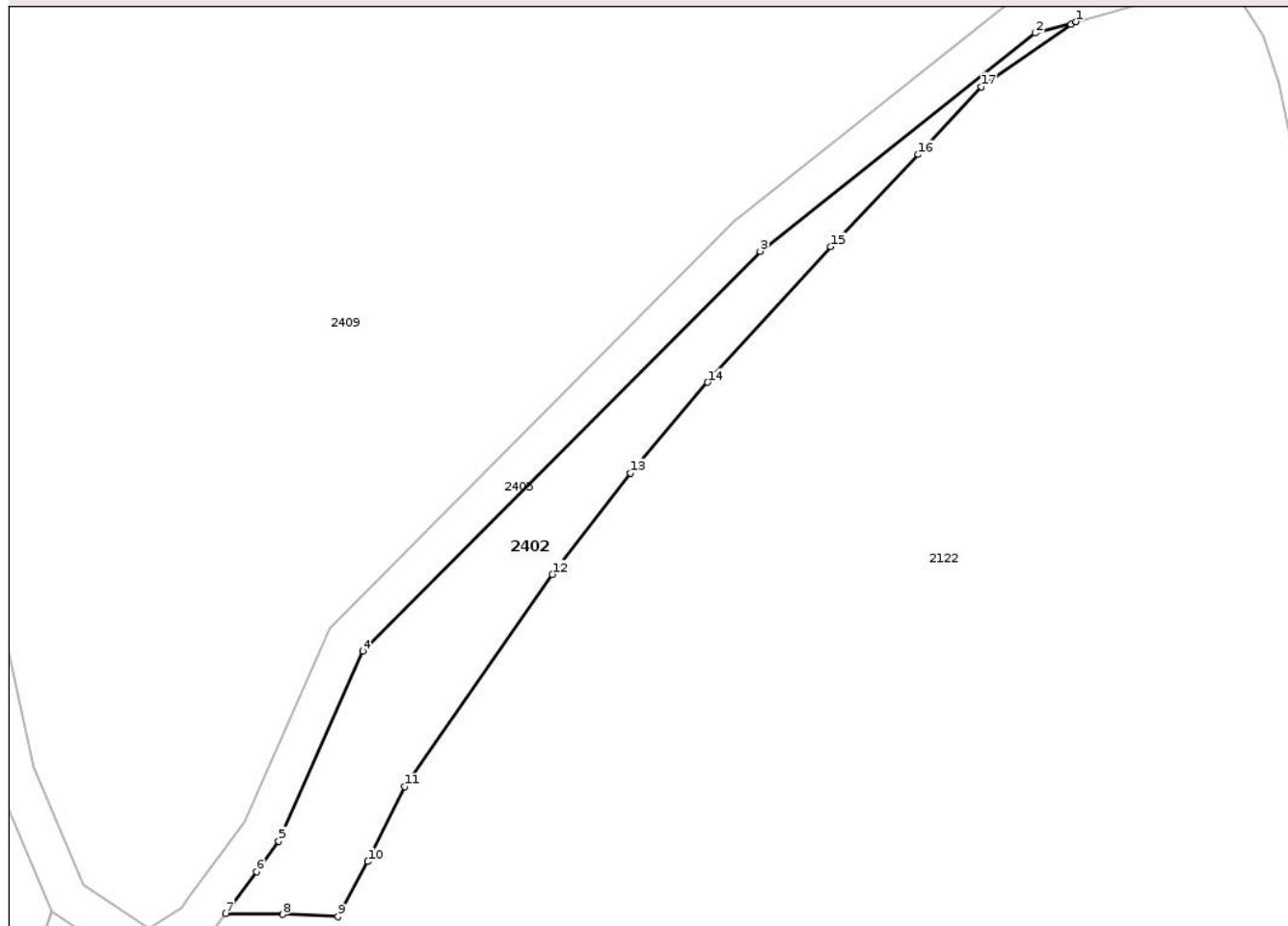
Anexa Nr. 1 La Partea I

Teren

Nr cadastral	Suprafața (mp)*	Observații / Referințe
	769	

* Suprafața este determinată în planul de proiecție Stereo 70.

DETALII LINIARE IMOBIL



Date referitoare la teren

Crt	Categorie folosință	Intra vilan	Suprafața (mp)	Tarla	Parcelă	Nr. topo	Observații / Referințe
1	padure	NU	769	27	484/1/2	-	UP1 UA 77%

Lungime Segmente

1) Valorile lungimilor segmentelor sunt obținute din proiecție în plan.

Punct început	X / Y	Punct sfârșit	X / Y	Lungime segment (** (m)
1	469.806,761 526.867,133	2	469.802,613 526.865,991	4.302
2	469.802,613 526.865,991	3	469.774,629 526.843,798	35.716
3	469.774,629 526.843,798	4	469.734,229 526.803,114	57.335
4	469.734,229 526.803,114	5	469.725,648 526.783,818	21.118
5	469.725,648 526.783,818	6	469.723,375 526.780,72	3.842

Punct început	X / Y	Punct sfârșit	X / Y	Lungime segment (** (m)
6	469.723,375 526.780,72	7	469.720,255 526.776,468	5.274
7	469.720,255 526.776,468	8	469.726,069 526.776,354	5.815
8	469.726,069 526.776,354	9	469.731,688 526.776,12	5.624
9	469.731,688 526.776,12	10	469.734,732 526.781,735	6.387
10	469.734,732 526.781,735	11	469.738,477 526.789,339	8.476
11	469.738,477 526.789,339	12	469.753,494 526.810,932	26.301
12	469.753,494 526.810,932	13	469.761,454 526.821,226	13.013
13	469.761,454 526.821,226	14	469.769,297 526.830,468	12.121
14	469.769,297 526.830,468	15	469.781,822 526.844,272	18.639
15	469.781,822 526.844,272	16	469.790,718 526.853,63	12.912
16	469.790,718 526.853,63	17	469.797,155 526.860,532	9.438
17	469.797,155 526.860,532	18	469.806,286 526.866,85	11.104
18	469.806,286 526.866,85	1	469.806,761 526.867,133	0.553

** Lungimile segmentelor sunt determinate în planul de proiecție Stereo 70 și sunt rotunjite la 1 milimetru.

*** Distanța dintre puncte este formată din segmente cumulate ce sunt mai mici decât valoarea 1 milimetru.



DATE DESPRE IMOBILUL NR. 2404

Oficiul de Cadastru și Publicitate Imobiliară SIBIU
Biroul de Cadastru și Publicitate Imobiliară Medias

A. Partea I. Descrierea imobilului

TEREN Extravilan

Adresa: Jud. Sibiu

Nr. Crt	Nr cadastral Nr. topografic	Suprafața* (mp)	Observații / Referințe
A1		262	Sector cadastral:39 Teren neimprejmuit;

B. Partea II. Proprietari și acte

Inscrieri privitoare la dreptul de proprietate și alte drepturi reale	Referințe
/	
Act Normativ nr. 1705, din 29/11/2006 emis de GUVERNUL ROMÂNIEI;	
B1	A1
Intabulare, drept de PROPRIETATE, dobandit prin Lege, cota actuala 1/1, cota initiala 1/1 1) STATUL ROMÂN, CIF:9999999999999	
Act Administrativ nr. 707, din 20/05/2019 emis de MINISTERUL APELOR ȘI PĂDURILOR (Aviz CTAS nr. 609/13.12.2018 pentru amenajamentul silvic al fondului forestier proprietate publică a statului, administrat de Regia Națională a Pădurilor - ROMSILVA, prin Ocolul Silvic Dumbrăveni, Direcția Silvică Sibiu ;Adeverința nr. 2809/10.07.2024, emisă de Ocolul Silvic Dumbrăveni);	
B2	A1
Intabulare, drept de ADMINISTRARE, dobandit prin Lege, cota actuala 1/1, cota initiala 1/1 1) REGIA NAȚIONALĂ A PĂDURILOR - ROMSILVA, CIF:1590120	

C. Partea III. SARCINI .

Inscrieri privind dezmembramintele dreptului de proprietate, drepturi reale de garanție și sarcini	Referințe
NU SUNT	

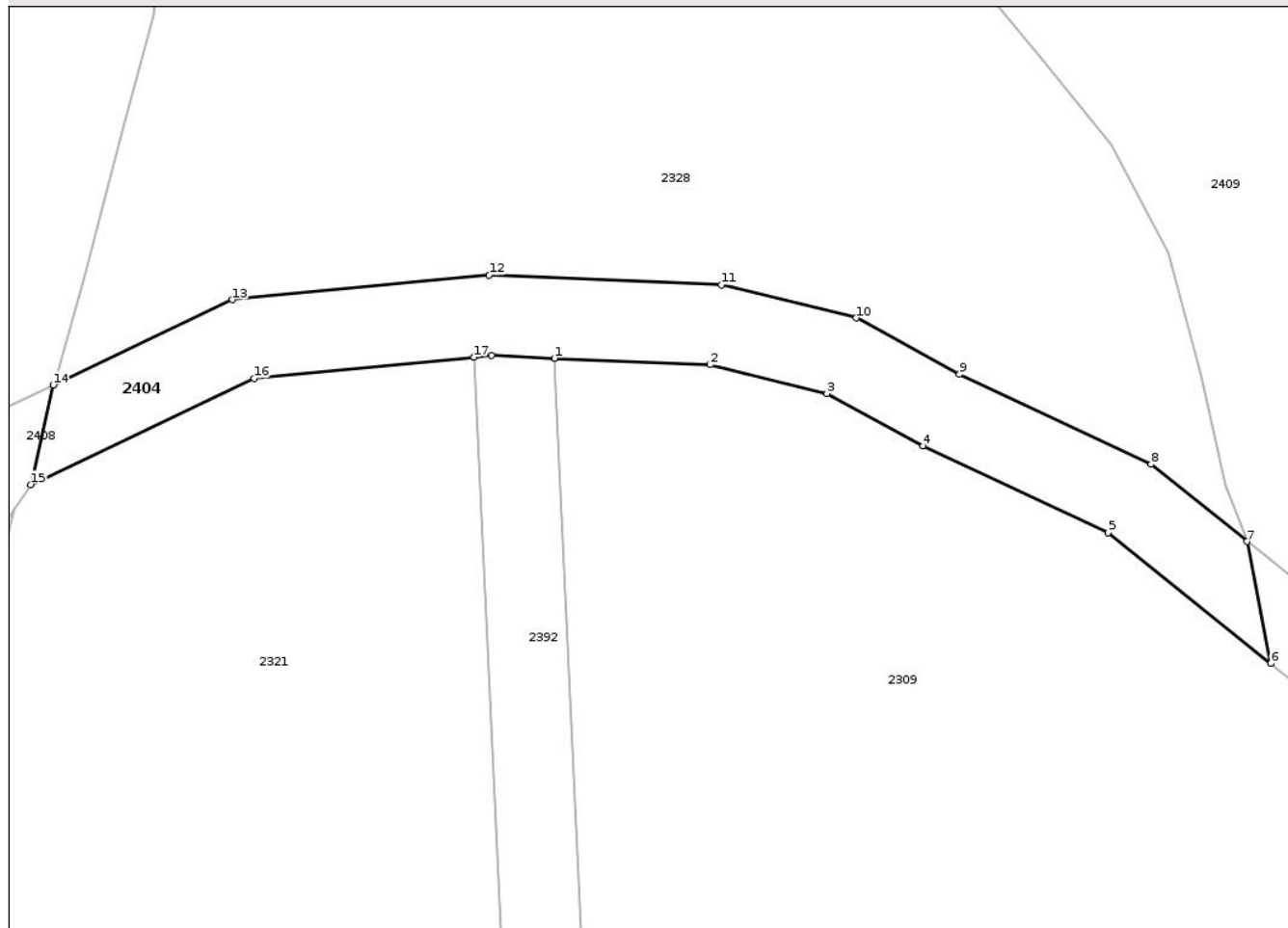
Anexa Nr. 1 La Partea I

Teren

Nr cadastral	Suprafața (mp)*	Observații / Referințe
	262	

* Suprafața este determinată în planul de proiecție Stereo 70.

DETALII LINIARE IMOBIL



Date referitoare la teren

Crt	Categorie folosință	Intra vilan	Suprafața (mp)	Tarla	Parcelă	Nr. topo	Observații / Referințe
1	drum	NU	262	39	484/1/12	-	UP1 UA135D%

Lungime Segmente

1) Valorile lungimilor segmentelor sunt obținute din proiecție în plan.

Punct început	X / Y	Punct sfârșit	X / Y	Lungime segment (** (m)
1	470.605,329 527.984,541	2	470.613,09 527.984,214	7.768
2	470.613,09 527.984,214	3	470.618,914 527.982,786	5.997
3	470.618,914 527.982,786	4	470.623,71 527.980,161	5.467
4	470.623,71 527.980,161	5	470.632,935 527.975,845	10.185
5	470.632,935 527.975,845	6	470.641,033 527.969,33	10.393

Punct început	X / Y	Punct sfârșit	X / Y	Lungime segment (** (m)
6	470.641,033 527.969,33	7	470.639,862 527.975,406	6.188
7	470.639,862 527.975,406	8	470.635,067 527.979,264	6.154
8	470.635,067 527.979,264	9	470.625,52 527.983,731	10.54
9	470.625,52 527.983,731	10	470.620,375 527.986,546	5.865
10	470.620,375 527.986,546	11	470.613,656 527.988,194	6.918
11	470.613,656 527.988,194	12	470.602,076 527.988,681	11.59
12	470.602,076 527.988,681	13	470.589,282 527.987,451	12.853
13	470.589,282 527.987,451	14	470.580,336 527.983,202	9.904
14	470.580,336 527.983,202	15	470.579,227 527.978,247	5.078
15	470.579,227 527.978,247	16	470.590,364 527.983,537	12.33
16	470.590,364 527.983,537	17	470.601,324 527.984,59	11.01
17	470.601,324 527.984,59	18	470.602,184 527.984,673	0.864
18	470.602,184 527.984,673	1	470.605,329 527.984,541	3.148

** Lungimile segmentelor sunt determinate în planul de proiecție Stereo 70 și sunt rotunjite la 1 milimetru.

*** Distanța dintre puncte este formată din segmente cumulate ce sunt mai mici decât valoarea 1 milimetru.



DATE DESPRE IMOBILUL NR. 2405

Oficiul de Cadastru și Publicitate Imobiliară SIBIU
Biroul de Cadastru și Publicitate Imobiliară Medias

A. Partea I. Descrierea imobilului

TEREN Extravilan

Adresa: Jud. Sibiu

Nr. Crt	Nr cadastral Nr. topografic	Suprafața* (mp)	Observații / Referințe
A1		5.658	Sector cadastral:31 Teren neimprejmuit;

B. Partea II. Proprietari și acte

Inscrieri privitoare la dreptul de proprietate și alte drepturi reale	Referințe
/	
Act Normativ nr. 1705, din 29/11/2006 emis de GUVERNUL ROMÂNIEI;	
B1	A1
Intabulare, drept de PROPRIETATE, dobandit prin Lege, cota actuala 1/1, cota initiala 1/1 1) STATUL ROMÂN, CIF:9999999999999	
Act Administrativ nr. 707, din 20/05/2019 emis de MINISTERUL APELOR ȘI PĂDURILOR (Aviz CTAS nr. 609/13.12.2018 pentru amenajamentul silvic al fondului forestier proprietate publică a statului, administrat de Regia Națională a Pădurilor - ROMSILVA, prin Ocolul Silvic Dumbrăveni, Direcția Silvică Sibiu ;Adeverința nr. 2809/10.07.2024, emisă de Ocolul Silvic Dumbrăveni);	
B2	A1
Intabulare, drept de ADMINISTRARE, dobandit prin Lege, cota actuala 1/1, cota initiala 1/1 1) REGIA NAȚIONALĂ A PĂDURILOR - ROMSILVA, CIF:1590120	

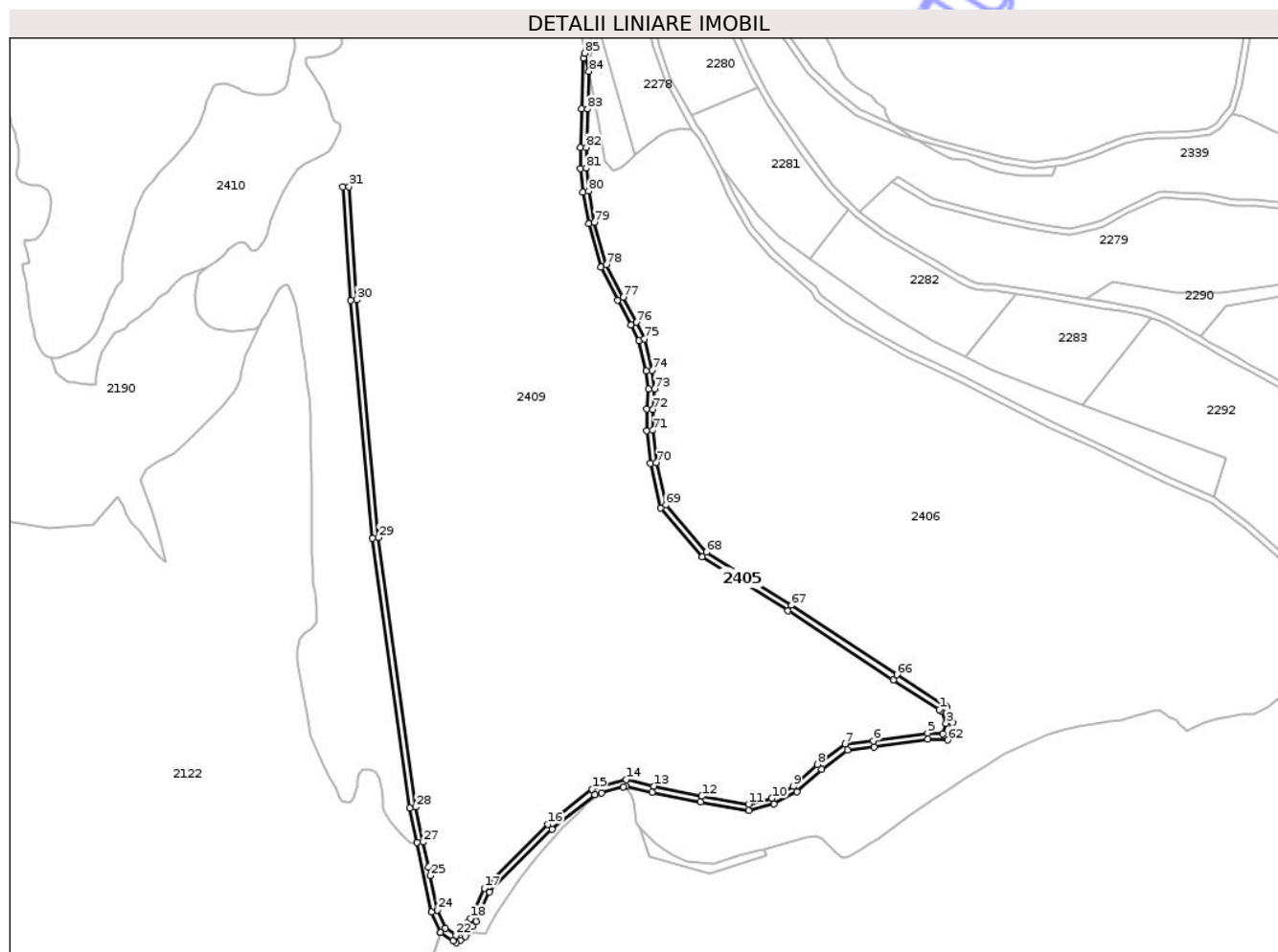
C. Partea III. SARCINI .

Inscrieri privind dezmembramintele dreptului de proprietate, drepturi reale de garanție și sarcini	Referințe
NU SUNT	

Teren

Nr cadastral	Suprafața (mp)*	Observații / Referințe
	5.658	

* Suprafața este determinată în planul de proiecție Stereo 70.



Date referitoare la teren

Crt	Categorie folosință	Intra vilan	Suprafața (mp)	Tarla	Parcelă	Nr. topo	Observații / Referințe
1	drum	NU	5.658	27	484/1/15	-	UP1 UA135D%

Lungime Segmente

1) Valorile lungimilor segmentelor sunt obținute din proiecție în plan.

Punct început	X / Y	Punct sfârșit	X / Y	Lungime segment
1	470.025,788 526.921,277	2	470.027,126 526.920,42	1.589
4	470.028,257 526.905,531	5	470.018,288 526.905,964	9.978
7	469.964,715 526.898,784	8	469.946,903 526.885,559	22.185
10	469.917,284 526.863,657	11	469.902,128 526.859,87	15.622
13	469.840,702 526.871,615	14	469.822,944 526.875,735	18.23
16	469.771,957 526.846,785	17	469.730,873 526.805,411	58.307
2	470.027,126 526.920,42	3	470.030,13 526.912,27	8.686
5	470.018,288 526.905,964	6	469.983,013 526.900,816	35.649
8	469.946,903 526.885,559	9	469.931,186 526.871,323	21.206
11	469.902,128 526.859,87	12	469.871,859 526.865,076	30.713
14	469.822,944 526.875,735	15	469.800,766 526.869,631	23.003
17	469.730,873 526.805,411	18	469.722,168 526.785,837	21.422
3	470.030,13 526.912,27	4	470.028,257 526.905,531	6.994
6	469.983,013 526.900,816	7	469.964,715 526.898,784	18.41
9	469.931,186 526.871,323	10	469.917,284 526.863,657	15.876
12	469.871,859 526.865,076	13	469.840,702 526.871,615	31.836
15	469.800,766 526.869,631	16	469.771,957 526.846,785	36.768
18	469.722,168 526.785,837	19	469.720,043 526.782,941	3.592

Punct început	X / Y	Punct sfârșit	X / Y	Lungime segment	Punct început	X / Y	Punct sfârșit	X / Y	Lungime segment	Punct început	X / Y	Punct sfârșit	X / Y	Lungime segment
19	469.720,043 526.782,941	20	469.716,543 526.778,171	5.916	20	469.716,543 526.778,171	21	469.715,715 526.777,042	1.4	21	469.715,715 526.777,042	22	469.712,488 526.774,892	3.878
22	469.712,488 526.774,892	23	469.705,759 526.779,375	8.086	23	469.705,759 526.779,375	24	469.700,652 526.791,313	12.985	24	469.700,652 526.791,313	25	469.695,934 526.813,56	22.742
25	469.695,934 526.813,56	26	469.694,741 526.819,185	5.75	26	469.694,741 526.819,185	27	469.691,322 526.835,303	16.477	27	469.691,322 526.835,303	28	469.686,51 526.857,993	23.195
28	469.686,51 526.857,993	29	469.662,435 527.032,55	176.209	29	469.662,435 527.032,55	30	469.648,132 527.186,442	154.555	30	469.648,132 527.186,442	31	469.643,202 527.259,852	73.575
31	469.643,202 527.259,852	32	469.639,211 527.259,584	4.0	32	469.639,211 527.259,584	33	469.644,144 527.186,123	73.626	33	469.644,144 527.186,123	34	469.658,46 527.032,091	154.696
34	469.658,46 527.032,091	35	469.682,567 526.857,304	176.442	35	469.682,567 526.857,304	36	469.687,265 526.835,155	22.642	36	469.687,265 526.835,155	37	469.696,821 526.790,1	46.057
37	469.696,821 526.790,1	38	469.702,55 526.776,707	14.567	38	469.702,55 526.776,707	39	469.702,554 526.776,704	0.005	39	469.702,554 526.776,704	40	469.710,629 526.771,324	9.703
40	469.710,629 526.771,324	41	469.712,488 526.770,085	2.234	41	469.712,488 526.770,085	42	469.715,211 526.771,899	3.272	42	469.715,211 526.771,899	43	469.718,521 526.774,105	3.978
43	469.718,521 526.774,105	44	469.720,255 526.776,468	2.931	44	469.720,255 526.776,468	45	469.723,375 526.780,72	5.274	45	469.723,375 526.780,72	46	469.725,648 526.783,818	3.842
46	469.725,648 526.783,818	47	469.734,229 526.803,114	21.118	47	469.734,229 526.803,114	48	469.774,629 526.843,798	57.335	48	469.774,629 526.843,798	49	469.802,613 526.865,991	35.716
49	469.802,613 526.865,991	50	469.806,761 526.867,133	4.302	50	469.806,761 526.867,133	51	469.820,897 526.871,023	14.661	51	469.820,897 526.871,023	52	469.823,028 526.871,61	2.21
52	469.823,028 526.871,61	53	469.839,839 526.867,709	17.258	53	469.839,839 526.867,709	54	469.871,109 526.861,146	31.951	54	469.871,109 526.861,146	55	469.902,28 526.855,785	31.629
55	469.902,28 526.855,785	56	469.918,759 526.859,903	16.986	56	469.918,759 526.859,903	57	469.933,526 526.868,046	16.863	57	469.933,526 526.868,046	58	469.949,444 526.882,463	21.476
58	469.949,444 526.882,463	59	469.966,232 526.894,928	20.91	59	469.966,232 526.894,928	60	469.983,523 526.896,848	17.397	60	469.983,523 526.896,848	61	470.018,492 526.901,951	35.339
61	470.018,492 526.901,951	62	470.031,26 526.901,396	12.78	62	470.031,26 526.901,396	63	470.034,33 526.912,442	11.465	63	470.034,33 526.912,442	64	470.030,841 526.921,908	10.089
64	470.030,841 526.921,908	65	470.030,414 526.923,065	1.233	65	470.030,414 526.923,065	66	469.998,225 526.943,675	38.222	66	469.998,225 526.943,675	67	469.930,003 526.988,638	81.706
67	469.930,003 526.988,638	68	469.874,88 527.023,071	64.994	68	469.874,88 527.023,071	69	469.848,698 527.053,578	40.202	69	469.848,698 527.053,578	70	469.842,419 527.081,152	28.28
70	469.842,419 527.081,152	71	469.840,152 527.102,038	21.009	71	469.840,152 527.102,038	72	469.840,152 527.115,549	13.511	72	469.840,152 527.115,549	73	469.841,217 527.128,854	13.348
73	469.841,217 527.128,854	74	469.839,595 527.141,021	12.275	74	469.839,595 527.141,021	75	469.834,773 527.161,19	20.737	75	469.834,773 527.161,19	76	469.829,391 527.171,948	12.029
76	469.829,391 527.171,948	77	469.820,951 527.188,115	18.237	77	469.820,951 527.188,115	78	469.810,122 527.209,194	23.698	78	469.810,122 527.209,194	79	469.802,371 527.236,596	28.477
79	469.802,371 527.236,596	80	469.798,659 527.256,891	20.632	80	469.798,659 527.256,891	81	469.797,028 527.271,67	14.869	81	469.797,028 527.271,67	82	469.797,031 527.285,212	13.542
82	469.797,031 527.285,212	83	469.797,799 527.310,093	24.893	83	469.797,799 527.310,093	84	469.798,79 527.334,504	24.431	84	469.798,79 527.334,504	85	469.795,943 527.346,205	12.042
85	469.795,943 527.346,205	86	469.795,126 527.342,847	3.456	86	469.795,126 527.342,847	87	469.793,802 527.310,235	32.639	87	469.793,802 527.310,235	88	469.793,031 527.285,275	24.972
88	469.793,031 527.285,275	89	469.793,028 527.271,45	13.825	89	469.793,028 527.271,45	90	469.794,699 527.256,311	15.231	90	469.794,699 527.256,311	91	469.798,471 527.235,69	20.963
91	469.798,471 527.235,69	92	469.806,382 527.207,721	29.066	92	469.806,382 527.207,721	93	469.817,399 527.186,276	24.109	93	469.817,399 527.186,276	94	469.825,829 527.170,128	18.216
94	469.825,829 527.170,128	95	469.830,99 527.159,812	11.535	95	469.830,99 527.159,812	96	469.835,657 527.140,29	20.072	96	469.835,657 527.140,29	97	469.837,196 527.128,748	11.644
97	469.837,196 527.128,748	98	469.836,152 527.115,709	13.081	98	469.836,152 527.115,709	99	469.836,152 527.101,822	13.887	99	469.836,152 527.101,822	100	469.838,468 527.080,489	21.458
100	469.838,468 527.080,489	101	469.845,03 527.051,734	29.494	101	469.845,03 527.051,734	102	469.872,242 527.020,002	41.802	102	469.872,242 527.020,002	103	469.927,842 526.985,271	65.556
103	469.927,842 526.985,271	104	469.996,046 526.940,321	81.684	104	469.996,046 526.940,321	1	470.025,788 526.921,277	35.317					

** Lungimile segmentelor sunt determinate în planul de proiecție Stereo 70 și sunt rotunjite la 1 milimetru.

*** Distanța dintre puncte este formată din segmente cumulate ce sunt mai mici decât valoarea 1 milimetru.

**DATE DESPRE IMOBILUL NR. 2421**

Oficiul de Cadastru și Publicitate Imobiliară SIBIU
Biroul de Cadastru și Publicitate Imobiliară Medias

A. Partea I. Descrierea imobilului

TEREN Extravilan

Adresa: Jud. Sibiu

Nr. Crt	Nr cadastral Nr. topografic	Suprafața* (mp)	Observații / Referințe
A1		46	Sector cadastral:83 Teren neimprejmuit;

B. Partea II. Proprietari și acte

Inscrieri privitoare la dreptul de proprietate și alte drepturi reale	Referințe
/	
Act Normativ nr. 978, din 05/09/2002 emis de GUVERNUL ROMÂNIEI (Anexa 29, pozitia 127-438; Adeverința nr. 2663/11.07.2024, emisa de PRIMĂRIA COMUNEI HOGHILAG);	
B1	A1
Intabulare, drept de PROPRIETATE, dobandit prin Lege, cota actuala 1/1, cota initiala 1/1	
1) COMUNA HOGHILAG, CIF:999999999999, DOMENIUL PUBLIC	

C. Partea III. SARCINI .

Inscrieri privind dezmembramintele dreptului de proprietate, drepturi reale de garanție și sarcini	Referințe
NU SUNT	

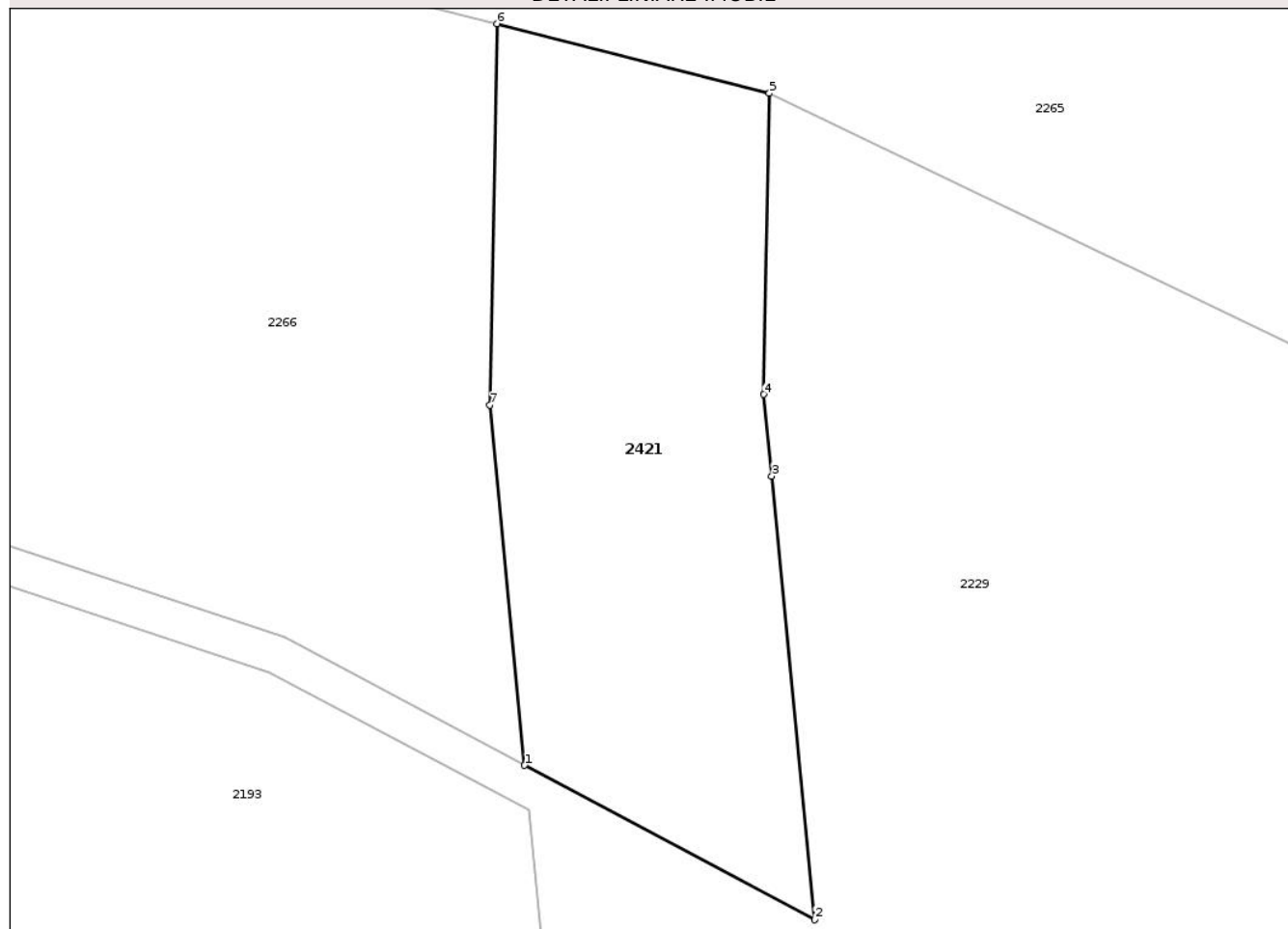
Anexa Nr. 1 La Partea I

Teren

Nr cadastral	Suprafața (mp)*	Observații / Referințe
	46	

* Suprafața este determinată în planul de proiecție Stereo 70.

DETALII LINIARE IMOBIL



Date referitoare la teren

Crt	Categorie folosință	Intra vilan	Suprafața (mp)	Tarla	Parcelă	Nr. topo	Observații / Referințe
1	drum	NU	46	78	2029/3	-	

Lungime Segmente

1) Valorile lungimilor segmentelor sunt obținute din proiecție în plan.

Punct început	X / Y	Punct sfârșit	X / Y	Lungime segment (** (m)
1	467.561,707 517.913,004	2	467.565,943 517.910,749	4.799
2	467.565,943 517.910,749	3	467.565,319 517.917,227	6.508
3	467.565,319 517.917,227	4	467.565,204 517.918,42	1.199
4	467.565,204 517.918,42	5	467.565,283 517.922,82	4.401
5	467.565,283 517.922,82	6	467.561,301 517.923,834	4.109

Punct început	X / Y	Punct sfârșit	X / Y	Lungime segment (** (m)
6	467.561,301 517.923,834	7	467.561,2 517.918,264	5.571
7	467.561,2 517.918,264	1	467.561,707 517.913,004	5.284

** Lungimile segmentelor sunt determinate în planul de proiecție Stereo 70 și sunt rotunjite la 1 milimetru.

*** Distanța dintre puncte este formată din segmente cumulate ce sunt mai mici decât valoarea 1 milimetru.

Neutilizabil în Circuitul Civil

**DATE DESPRE IMOBILUL NR. 2422**

Oficiul de Cadastru și Publicitate Imobiliară SIBIU
Biroul de Cadastru și Publicitate Imobiliară Medias

A. Partea I. Descrierea imobilului

TEREN Extravilan

Adresa: Jud. Sibiu

Nr. Crt	Nr cadastral Nr. topografic	Suprafața* (mp)	Observații / Referințe
A1		337	Sector cadastral:88 Teren neimprejmuit;

B. Partea II. Proprietari și acte

Inscrieri privitoare la dreptul de proprietate și alte drepturi reale	Referințe
/	
Act Administrativ nr. 2900, din 24/07/2024 emis de PRIMĂRIA COMUNEI HOGHILAG;	
B1	Inscrierea posesiei, drept de PROPRIETATE, dobândit prin Lege, cota actuala 1/1, cota initiala 1/1 1) NEIDENTIFICAT NEIDENTIFICAT
Act Normativ nr. 7, din 13/03/1996 emis de PARLAMENTUL ROMÂNIEI;	
B2	Se notează mențiunea de proprietar neidentificat, rezerva comisiei locale de fond funciar

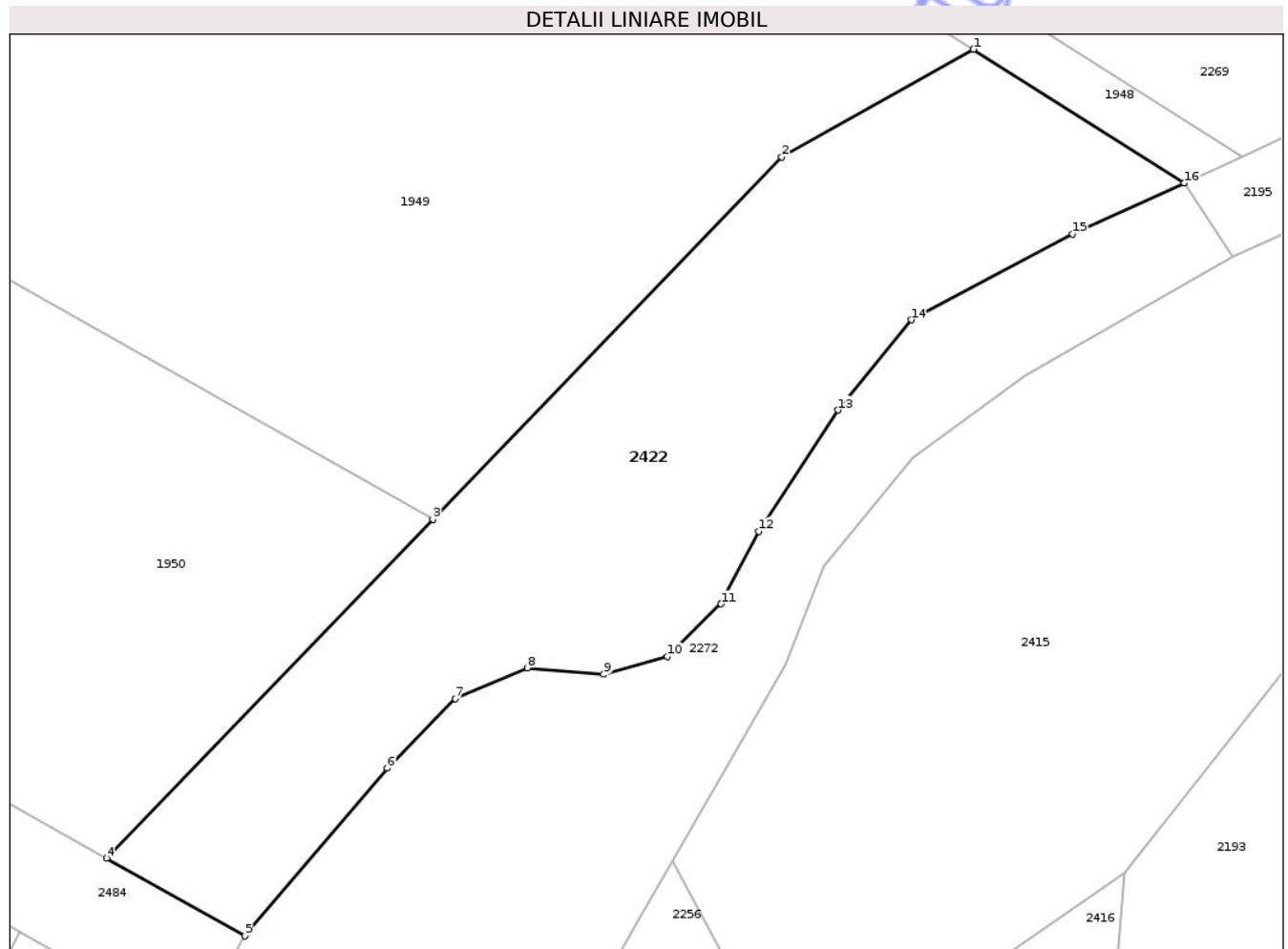
C. Partea III. SARCINI .

Inscrieri privind dezmembramintele dreptului de proprietate, drepturi reale de garanție și sarcini	Referințe
NU SUNT	

Teren

Nr cadastral	Suprafața (mp)*	Observații / Referințe
	337	

* Suprafața este determinată în planul de proiecție Stereo 70.



Date referitoare la teren

Crt	Categorie folosință	Intra vilan	Suprafața (mp)	Tarla	Parcelă	Nr. topo	Observații / Referințe
1	padure	NU	337	83	2234	-	TUFĂRIȘ

Lungime Segmente

1) Valorile lungimilor segmentelor sunt obținute din proiecție în plan.

Punct început	X / Y	Punct sfârșit	X / Y	Lungime segment (** (m)
1	467.335,35 517.666,791	2	467.328,144 517.662,749	8.262
2	467.328,144 517.662,749	3	467.315,023 517.649,133	18.909
3	467.315,023 517.649,133	4	467.302,76 517.636,406	17.674
4	467.302,76 517.636,406	5	467.307,959 517.633,481	5.965
5	467.307,959 517.633,481	6	467.313,306 517.639,783	8.265

Punct început	X / Y	Punct sfârșit	X / Y	Lungime segment (** (m)
6	467.313,306 517.639,783	7	467.315,875 517.642,4	3.667
7	467.315,875 517.642,4	8	467.318,575 517.643,554	2.936
8	467.318,575 517.643,554	9	467.321,452 517.643,314	2.887
9	467.321,452 517.643,314	10	467.323,849 517.643,985	2.489
10	467.323,849 517.643,985	11	467.325,861 517.645,958	2.818
11	467.325,861 517.645,958	12	467.327,286 517.648,681	3.073
12	467.327,286 517.648,681	13	467.330,256 517.653,238	5.439
13	467.330,256 517.653,238	14	467.333,014 517.656,628	4.37
14	467.333,014 517.656,628	15	467.339,084 517.659,847	6.871
15	467.339,084 517.659,847	16	467.343,28 517.661,766	4.614
16	467.343,28 517.661,766	1	467.335,35 517.666,791	9.388

** Lungimile segmentelor sunt determinate în planul de proiecție Stereo 70 și sunt rotunjite la 1 milimetru.

*** Distanța dintre puncte este formată din segmente cumulate ce sunt mai mici decât valoarea 1 milimetru.

**DATE DESPRE IMOBILUL NR. 2424**

Oficiul de Cadastru și Publicitate Imobiliară SIBIU
Biroul de Cadastru și Publicitate Imobiliară Medias

A. Partea I. Descrierea imobilului

TEREN Extravilan

Adresa: Jud. Sibiu

Nr. Crt	Nr cadastral Nr. topografic	Suprafața* (mp)	Observații / Referințe
A1		10.800	Sector cadastral:61 Teren neimprejmuit;

B. Partea II. Proprietari și acte

Inscrieri privitoare la dreptul de proprietate și alte drepturi reale	Referințe
/	
Act Administrativ nr. 797, din 21/11/2007 emis de INSTITUȚIA PREFECTULUI - JUDEȚUL SIBIU (Adeverința nr. 2898/25.07.2024, emisă de PRIMĂRIA COMUNEI HOGHILAG);	
B1	A1
Intabulare, drept de PROPRIETATE, dobândit prin Lege, cota actuala 1/1, cota initiala 1/1 1) COMUNA HOGHILAG, CIF:999999999999, DOMENIUL PRIVAT	

C. Partea III. SARCINI .

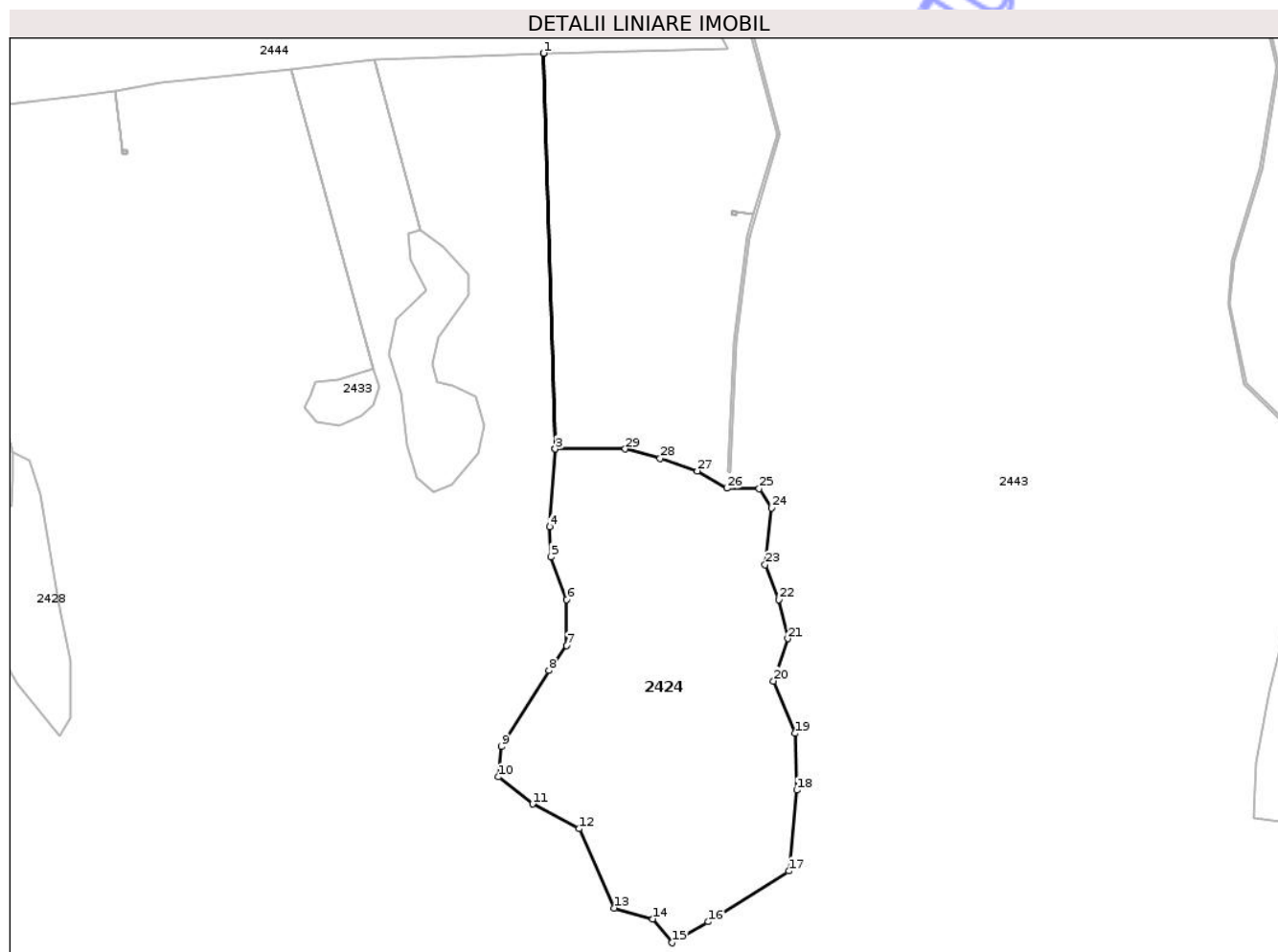
Inscrieri privind dezmembramentele dreptului de proprietate, drepturi reale de garanție și sarcini	Referințe
NU SUNT	

Anexa Nr. 1 La Partea I

Teren

Nr cadastral	Suprafața (mp)*	Observații / Referințe
	10.800	

* Suprafața este determinată în planul de proiecție Stereo 70.



Date referitoare la teren

Crt	Categorie folosință	Intra vilan	Suprafața (mp)	Tarla	Parcelă	Nr. topo	Observații / Referințe
1	padure	NU	10.800	53	1037	-	TUFĂRIȘ

Lungime Segmente

1) Valorile lungimilor segmentelor sunt obținute din proiecție în plan.

Punct început	X / Y	Punct sfârșit	X / Y	Lungime segment (** (m)
1	470.248,232 524.403,924	2	470.248,182 524.403,921	0.05
3	470.251,979 524.275,716	4	470.250,134 524.250,558	25.226
5	470.250,491 524.240,735	6	470.255,676 524.226,983	14.697
7	470.255,646 524.212,066	8	470.249,925 524.204,03	9.864
9	470.234,55 524.179,383	10	470.233,656 524.169,56	9.864

Punct început	X / Y	Punct sfârșit	X / Y	Lungime segment (** (m)
2	470.248,182 524.403,921	3	470.251,979 524.275,716	128.261
4	470.250,134 524.250,558	5	470.250,491 524.240,735	9.829
6	470.255,676 524.226,983	7	470.255,646 524.212,066	14.917
8	470.249,925 524.204,03	9	470.234,55 524.179,383	29.049
10	470.233,656 524.169,56	11	470.244,669 524.160,747	14.105

Punct început	X / Y	Punct sfârșit	X / Y	Lungime segment (** (m)
11	470.244,669 524.160,747	12	470.259,79 524.152,746	17.107
13	470.271,171 524.127,056	14	470.283,547 524.123,572	12.857
15	470.289,82 524.115,821	16	470.301,619 524.122,608	13.612
17	470.327,721 524.139,039	18	470.330,25 524.165,242	26.325
19	470.329,714 524.183,637	20	470.322,742 524.200,604	18.344
21	470.327,39 524.214,356	22	470.324,53 524.226,979	12.943
23	470.320,06 524.238,23	24	470.322,027 524.256,626	18.501
25	470.318,093 524.262,877	26	470.307,574 524.263,021	10.52
27	470.298,072 524.268,605	28	470.285,998 524.272,737	12.761
29	470.274,707 524.275,752	30	470.252,013 524.275,752	22.694

Punct început	X / Y	Punct sfârșit	X / Y	Lungime segment (** (m)
12	470.259,79 524.152,746	13	470.271,171 524.127,056	28.098
14	470.283,547 524.123,572	15	470.289,82 524.115,821	9.971
16	470.301,619 524.122,608	17	470.327,721 524.139,039	30.843
18	470.330,25 524.165,242	19	470.329,714 524.183,637	18.403
20	470.322,742 524.200,604	21	470.327,39 524.214,356	14.516
22	470.324,53 524.226,979	23	470.320,06 524.238,23	12.106
24	470.322,027 524.256,626	25	470.318,093 524.262,877	7.386
26	470.307,574 524.263,021	27	470.298,072 524.268,605	11.021
28	470.285,998 524.272,737	29	470.274,707 524.275,752	11.687
30	470.252,013 524.275,752	1	470.248,232 524.403,924	128.228

** Lungimile segmentelor sunt determinate în planul de proiecție Stereo 70 și sunt rotunjite la 1 milimetru.

*** Distanța dintre puncte este formată din segmente cumulate ce sunt mai mici decât valoarea 1 milimetru.



DATE DESPRE IMOBILUL NR. 2428

Oficiul de Cadastru și Publicitate Imobiliară SIBIU
Biroul de Cadastru și Publicitate Imobiliară Medias

A. Partea I. Descrierea imobilului

TEREN Extravilan

Adresa: Jud. Sibiu

Nr. Crt	Nr cadastral Nr. topografic	Suprafața* (mp)	Observații / Referințe
A1		1.500	Sector cadastral:61 Teren neimprejmuit;

B. Partea II. Proprietari și acte

Inscrieri privitoare la dreptul de proprietate și alte drepturi reale	Referințe
/	
Act Administrativ nr. 797, din 21/11/2007 emis de INSTITUȚIA PREFECTULUI - JUDEȚUL SIBIU (Adeverința nr. 2898/25.07.2024, emisă de PRIMĂRIA COMUNEI HOGHILAG);	
B1	A1
Intabulare, drept de PROPRIETATE, dobândit prin Lege, cota actuala 1/1, cota initiala 1/1	
1) COMUNA HOGHILAG, CIF:99999999999999, DOMENIUL PRIVAT	

C. Partea III. SARCINI .

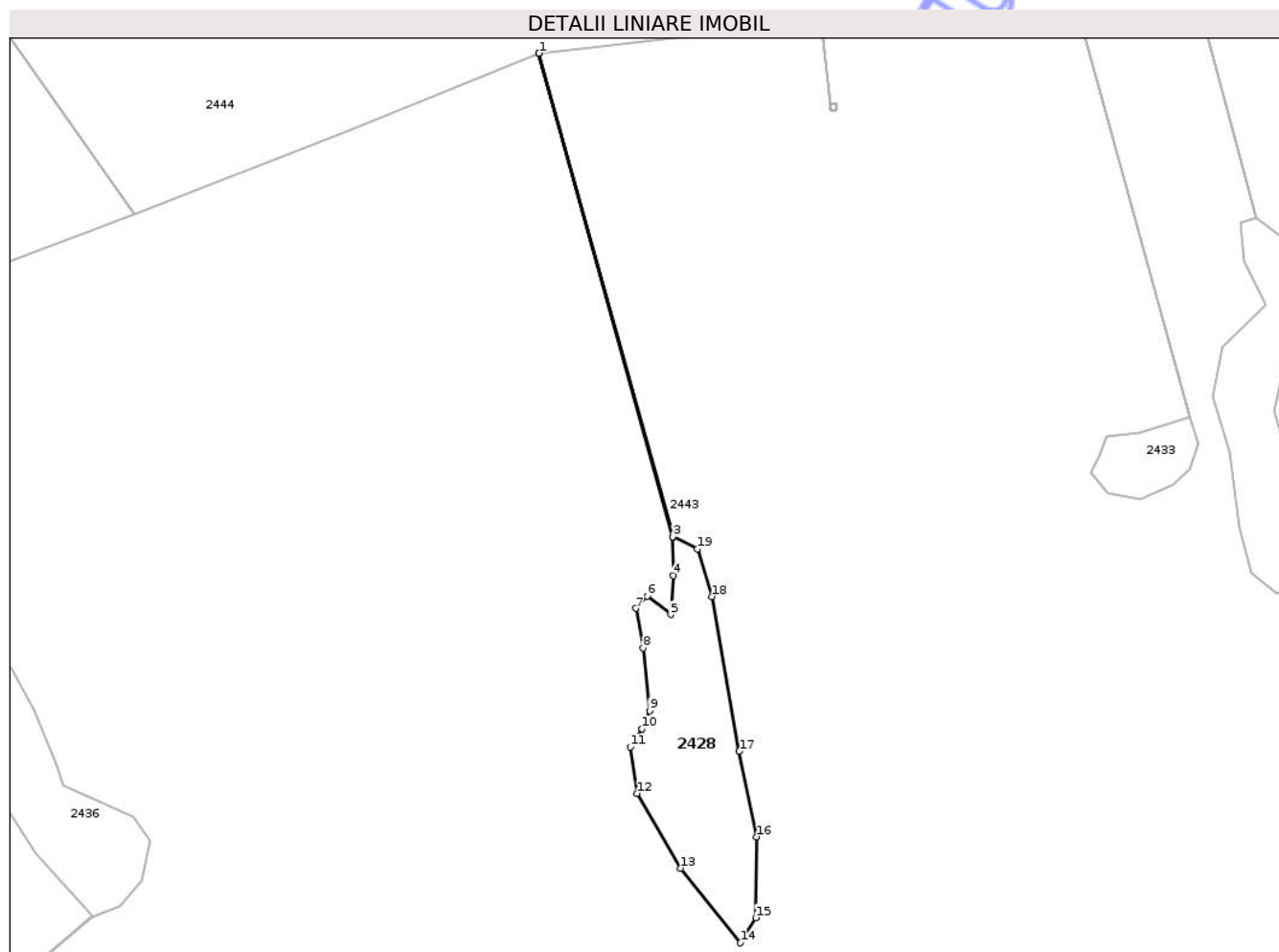
Inscrieri privind dezmembramentele dreptului de proprietate, drepturi reale de garanție și sarcini	Referințe
NU SUNT	

Anexa Nr. 1 La Partea I

Teren

Nr cadastral	Suprafața (mp)*	Observații / Referințe
	1.500	

* Suprafața este determinată în planul de proiecție Stereo 70.



Date referitoare la teren

Crt	Categorie folosință	Intra vilan	Suprafața (mp)	Tarla	Parcelă	Nr. topo	Observații / Referințe
1	padure	NU	1.500	53	1040	-	TUFĂRIȘ

Lungime Segmente

1) Valorile lungimilor segmentelor sunt obținute din proiecție în plan.

Punct început	X / Y	Punct sfârșit	X / Y	Lungime segment (** (m)
1	470.045,766 524.384,069	2	470.045,717 524.384,057	0.05
2	470.045,717 524.384,057	3	470.076,105 524.274,717	113.484
3	470.076,105 524.274,717	4	470.076,183 524.265,974	8.743
4	470.076,183 524.265,974	5	470.075,594 524.257,191	8.803
5	470.075,594 524.257,191	6	470.070,277 524.261,368	6.761

Punct început	X / Y	Punct sfârșit	X / Y	Lungime segment (** (m)
6	470.070,277 524.261,368	7	470.067,722 524.258,552	3.802
7	470.067,722 524.258,552	8	470.069,353 524.249,604	9.095
8	470.069,353 524.249,604	9	470.070,827 524.235,404	14.276
9	470.070,827 524.235,404	10	470.069,149 524.231,325	4.411
10	470.069,149 524.231,325	11	470.066,466 524.227,212	4.911
11	470.066,466 524.227,212	12	470.068,032 524.216,761	10.568
12	470.068,032 524.216,761	13	470.077,849 524.199,826	19.575
13	470.077,849 524.199,826	14	470.091,39 524.182,964	21.626
14	470.091,39 524.182,964	15	470.094,818 524.188,619	6.613
15	470.094,818 524.188,619	16	470.095,057 524.206,896	18.279
16	470.095,057 524.206,896	17	470.091,105 524.226,234	19.738
17	470.091,105 524.226,234	18	470.084,961 524.261,236	35.537
18	470.084,961 524.261,236	19	470.081,578 524.272,042	11.323
19	470.081,578 524.272,042	20	470.076,149 524.274,741	6.063
20	470.076,149 524.274,741	1	470.045,766 524.384,069	113.471

** Lungimile segmentelor sunt determinate în planul de proiecție Stereo 70 și sunt rotunjite la 1 milimetru.

*** Distanța dintre puncte este formată din segmente cumulate ce sunt mai mici decât valoarea 1 milimetru.

**DATE DESPRE IMOBILUL NR. 2429**

Oficiul de Cadastru și Publicitate Imobiliară SIBIU
Biroul de Cadastru și Publicitate Imobiliară Medias

A. Partea I. Descrierea imobilului

TEREN Extravilan

Adresa: Jud. Sibiu

Nr. Crt	Nr cadastral Nr. topografic	Suprafața* (mp)	Observații / Referințe
A1		1.400	Sector cadastral:61 Teren neimprejmuit;

B. Partea II. Proprietari și acte

Inscrieri privitoare la dreptul de proprietate și alte drepturi reale	Referințe
/	
Act Administrativ nr. 797, din 21/11/2007 emis de INSTITUȚIA PREFECTULUI - JUDEȚUL SIBIU (Adeverința nr. 2898/25.07.2024, emisă de PRIMĂRIA COMUNEI HOGHILAG);	
B1	A1
Intabulare, drept de PROPRIETATE, dobândit prin Lege, cota actuala 1/1, cota initiala 1/1 1) COMUNA HOGHILAG, CIF:99999999999999, DOMENIUL PRIVAT	

C. Partea III. SARCINI .

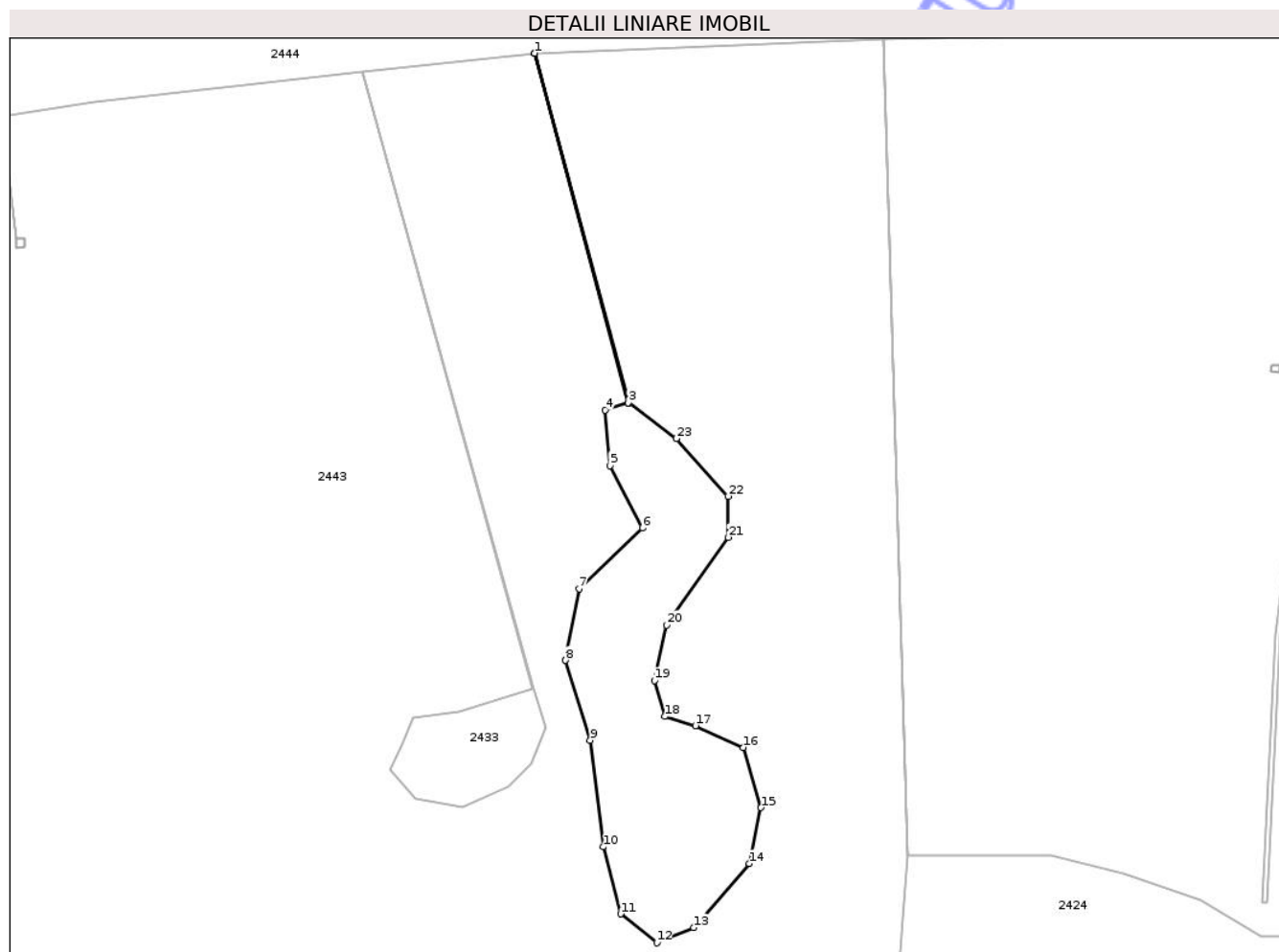
Inscrieri privind dezmembramintele dreptului de proprietate, drepturi reale de garanție și sarcini	Referințe
NU SUNT	

Anexa Nr. 1 La Partea I

Teren

Nr cadastral	Suprafața (mp)*	Observații / Referințe
	1.400	

* Suprafața este determinată în planul de proiecție Stereo 70.



Date referitoare la teren

Crt	Categorie folosință	Intra vilan	Suprafața (mp)	Tarla	Parcelă	Nr. topo	Observații / Referințe
1	padure	NU	1.400	53	1038	-	TUFĂRIȘ

Lungime Segmente

1) Valorile lungimilor segmentelor sunt obținute din proiecție în plan.

Punct început	X / Y	Punct sfârșit	X / Y	Lungime segment (** (m)
1	470.193,363 524.401,784	2	470.193,313 524.401,784	0.05
3	470.208,098 524.346,836	4	470.204,455 524.345,712	3.812
5	470.205,236 524.336,962	6	470.210,333 524.327,151	11.056
7	470.200,36 524.317,594	8	470.198,232 524.306,345	11.449
9	470.202,126 524.293,776	10	470.204,136 524.277,023	16.873

Punct început	X / Y	Punct sfârșit	X / Y	Lungime segment (** (m)
2	470.193,313 524.401,784	3	470.208,098 524.346,836	56.902
4	470.204,455 524.345,712	5	470.205,236 524.336,962	8.785
6	470.210,333 524.327,151	7	470.200,36 524.317,594	13.813
8	470.198,232 524.306,345	9	470.202,126 524.293,776	13.158
10	470.204,136 524.277,023	11	470.206,894 524.266,473	10.905

Punct început	X / Y	Punct sfârșit	X / Y	Lungime segment (** (m)
11	470.206,894 524.266,473	12	470.212,573 524.261,935	7.269
13	470.218,408 524.264,314	14	470.227,123 524.274,378	13.313
15	470.228,982 524.283,171	16	470.226,204 524.292,651	9.879
17	470.218,675 524.296,073	18	470.213,826 524.297,511	5.058
19	470.212,209 524.303,14	20	470.214,125 524.311,89	8.957
21	470.223,806 524.325,687	22	470.223,806 524.332,144	6.457
23	470.215,679 524.341,204	24	470.208,138 524.346,806	9.394

Punct început	X / Y	Punct sfârșit	X / Y	Lungime segment (** (m)
12	470.212,573 524.261,935	13	470.218,408 524.264,314	6.301
14	470.227,123 524.274,378	15	470.228,982 524.283,171	8.987
16	470.226,204 524.292,651	17	470.218,675 524.296,073	8.27
18	470.213,826 524.297,511	19	470.212,209 524.303,14	5.857
20	470.214,125 524.311,89	21	470.223,806 524.325,687	16.855
22	470.223,806 524.332,144	23	470.215,679 524.341,204	12.171
24	470.208,138 524.346,806	1	470.193,363 524.401,784	56.929

** Lungimile segmentelor sunt determinate în planul de proiecție Stereo 70 și sunt rotunjite la 1 milimetru.

*** Distanța dintre puncte este formată din segmente cumulate ce sunt mai mici decât valoarea 1 milimetru.

**DATE DESPRE IMOBILUL NR. 2433**

Oficiul de Cadastru și Publicitate Imobiliară SIBIU
Biroul de Cadastru și Publicitate Imobiliară Medias

A. Partea I. Descrierea imobilului

TEREN Extravilan

Adresa: Jud. Sibiu

Nr. Crt	Nr cadastral Nr. topografic	Suprafața* (mp)	Observații / Referințe
A1		300	Sector cadastral:61 Teren neimprejmuit;

B. Partea II. Proprietari și acte

Inscrieri privitoare la dreptul de proprietate și alte drepturi reale	Referințe
/	
Act Administrativ nr. 797, din 21/11/2007 emis de INSTITUȚIA PREFECTULUI - JUDEȚUL SIBIU (Adeverința nr. 2898/25.07.2024, emisă de PRIMĂRIA COMUNEI HOGHILAG);	
B1	A1
Intabulare, drept de PROPRIETATE, dobândit prin Lege, cota actuala 1/1, cota initiala 1/1 1) COMUNA HOGHILAG, CIF:999999999999, DOMENIUL PRIVAT	

C. Partea III. SARCINI .

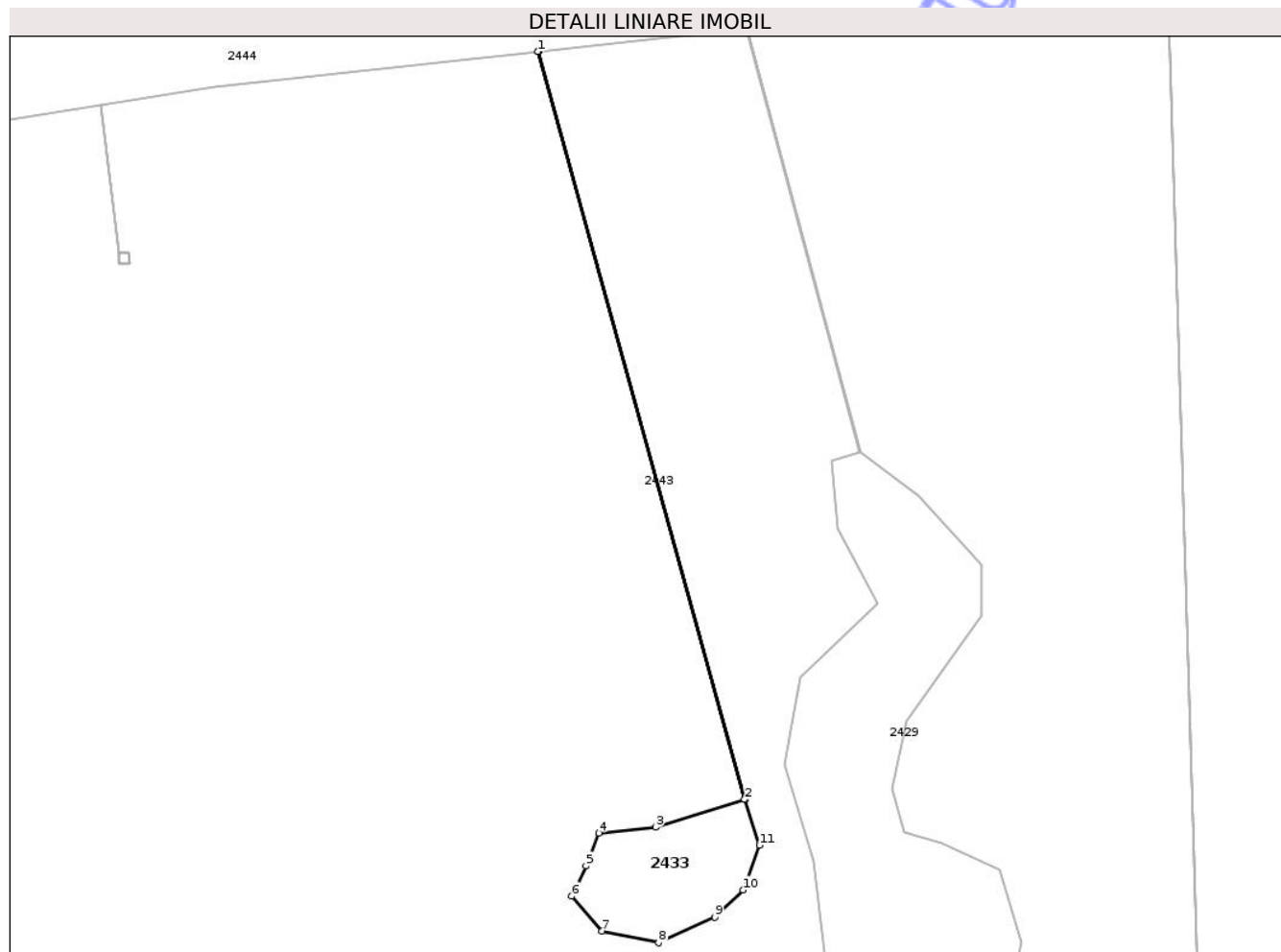
Inscrieri privind dezmembramentele dreptului de proprietate, drepturi reale de garanție și sarcini	Referințe
NU SUNT	

Anexa Nr. 1 La Partea I

Teren

Nr cadastral	Suprafața (mp)*	Observații / Referințe
	300	

* Suprafața este determinată în planul de proiecție Stereo 70.



Date referitoare la teren

Crt	Categorie folosință	Intravilan	Suprafața (mp)	Tarla	Parcelă	Nr. topo	Observații / Referințe
1	padure	NU	300	53	1039	-	TUFĂRIȘ

Lungime Segmente

1) Valorile lungimilor segmentelor sunt obținute din proiecție în plan.

Punct început	X / Y	Punct sfârșit	X / Y	Lungime segment (** (m)
1	470.166,255 524.398,818	2	470.193,085 524.301,775	100.684
2	470.193,085 524.301,775	3	470.181,527 524.298,176	12.105
3	470.181,527 524.298,176	4	470.174,185 524.297,399	7.383
4	470.174,185 524.297,399	5	470.172,512 524.293,127	4.588
5	470.172,512 524.293,127	6	470.170,653 524.289,227	4.32

Punct început	X / Y	Punct sfârșit	X / Y	Lungime segment (** (m)
6	470.170,653 524.289,227	7	470.174,557 524.284,677	5.995
7	470.174,557 524.284,677	8	470.181,944 524.283,182	7.537
8	470.181,944 524.283,182	9	470.189,239 524.286,492	8.011
9	470.189,239 524.286,492	10	470.192,915 524.290,016	5.092
10	470.192,915 524.290,016	11	470.195,024 524.295,829	6.184
11	470.195,024 524.295,829	12	470.193,133 524.301,79	6.254
12	470.193,133 524.301,79	13	470.166,305 524.398,823	100.673
13	470.166,305 524.398,823	1	470.166,255 524.398,818	0.05

** Lungimile segmentelor sunt determinate în planul de proiecție Stereo 70 și sunt rotunjite la 1 milimetru.

*** Distanța dintre puncte este formată din segmente cumulate ce sunt mai mici decât valoarea 1 milimetru.

**DATE DESPRE IMOBILUL NR. 2434**

Oficiul de Cadastru și Publicitate Imobiliară SIBIU
Biroul de Cadastru și Publicitate Imobiliară Medias

A. Partea I. Descrierea imobilului

TEREN Extravilan

Adresa: Jud. Sibiu

Nr. Crt	Nr cadastral Nr. topografic	Suprafața* (mp)	Observații / Referințe
A1		25.400	Sector cadastral:61 Teren neimprejmuit;

B. Partea II. Proprietari și acte

Inscrieri privitoare la dreptul de proprietate și alte drepturi reale	Referințe
/	
Act Administrativ nr. 797, din 21/11/2007 emis de INSTITUȚIA PREFECTULUI - JUDEȚUL SIBIU (Adeverința nr. 2898/25.07.2024, emisă de PRIMĂRIA COMUNEI HOGHILAG);	
B1	A1
Intabulare, drept de PROPRIETATE, dobândit prin Lege, cota actuala 1/1, cota initiala 1/1 1) COMUNA HOGHILAG, CIF:99999999999999, DOMENIUL PRIVAT	

C. Partea III. SARCINI .

Inscrieri privind dezmembramentele dreptului de proprietate, drepturi reale de garanție și sarcini	Referințe
NU SUNT	

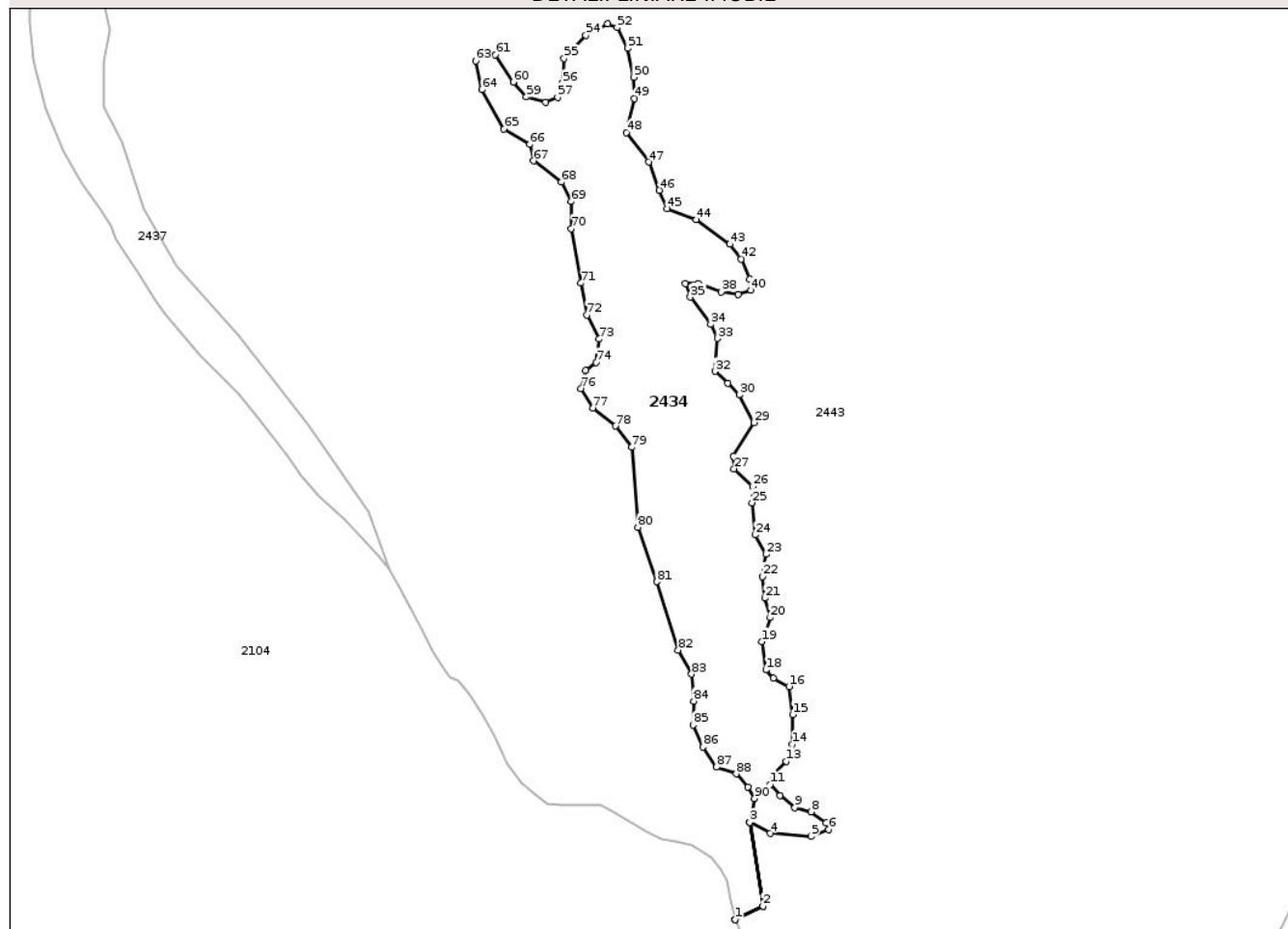
Anexa Nr. 1 La Partea I

Teren

Nr cadastral	Suprafața (mp)*	Observații / Referințe
	25.400	

* Suprafața este determinată în planul de proiecție Stereo 70.

DETALII LINIARE IMOBIL



Date referitoare la teren

Crt	Categorie folosință	Intravilan	Suprafața (mp)	Tarla	Parcelă	Nr. topo	Observații / Referințe
1	padure	NU	25.400	53	1043	-	TUFĂRIȘ

Lungime Segmente

1) Valorile lungimilor segmentelor sunt obținute din proiecție în plan.

Punct început	X / Y	Punct sfârșit	X / Y	Lungime segment	Punct început	X / Y	Punct sfârșit	X / Y	Lungime segment	Punct început	X / Y	Punct sfârșit	X / Y	Lungime segment
1	470.278,232 523.223,687	2	470.293,509 523.230,998	16.936	2	470.293,509 523.230,998	3	470.286,273 523.276,698	46.269	3	470.286,273 523.276,698	4	470.297,496 523.270,699	12.726
4	470.297,496 523.270,699	5	470.319,745 523.269,126	22.305	5	470.319,745 523.269,126	6	470.329,432 523.272,725	10.334	6	470.329,432 523.272,725	7	470.327,832 523.276,479	4.081
7	470.327,832 523.276,479	8	470.319,738 523.282,475	10.073	8	470.319,738 523.282,475	9	470.310,875 523.284,647	9.125	9	470.310,875 523.284,647	10	470.302,682 523.291,221	10.504
10	470.302,682 523.291,221	11	470.297,363 523.297,422	8.17	11	470.297,363 523.297,422	12	470.299,091 523.302,51	5.373	12	470.299,091 523.302,51	13	470.306,185 523.309,96	10.287
13	470.306,185 523.309,96	14	470.309,278 523.319,228	9.77	14	470.309,278 523.319,228	15	470.309,645 523.335,366	16.142	15	470.309,645 523.335,366	16	470.307,644 523.350,721	15.485
16	470.307,644 523.350,721	17	470.299,075 523.355,241	9.688	17	470.299,075 523.355,241	18	470.295,164 523.359,784	5.995	18	470.295,164 523.359,784	19	470.292,89 523.375,047	15.431

Punct început	X / Y	Punct sfârșit	X / Y	Lungime segment	Punct început	X / Y	Punct sfârșit	X / Y	Lungime segment	Punct început	X / Y	Punct sfârșit	X / Y	Lungime segment
19	470.292,89 523.375,047	20	470.297,43 523.388,237	13.949	20	470.297,43 523.388,237	21	470.294,611 523.398,867	10.997	21	470.294,611 523.398,867	22	470.293,306 523.410,564	11.77
22	470.293,306 523.410,564	23	470.295,196 523.422,733	12.315	23	470.295,196 523.422,733	24	470.289,401 523.433,31	12.06	24	470.289,401 523.433,31	25	470.287,515 523.450,714	17.506
25	470.287,515 523.450,714	26	470.287,788 523.459,709	8.999	26	470.287,788 523.459,709	27	470.277,693 523.469,249	13.89	27	470.277,693 523.469,249	28	470.277,336 523.476,206	6.966
28	470.277,336 523.476,206	29	470.288,614 523.494,468	21.464	29	470.288,614 523.494,468	30	470.280,495 523.509,53	17.111	30	470.280,495 523.509,53	31	470.274,22 523.515,799	8.87
31	470.274,22 523.515,799	32	470.267,49 523.522,341	9.386	32	470.267,49 523.522,341	33	470.268,67 523.540,283	17.981	33	470.268,67 523.540,283	34	470.265,033 523.548,006	8.537
34	470.265,033 523.548,006	35	470.253,859 523.562,791	18.533	35	470.253,859 523.562,791	36	470.251,13 523.570,06	7.764	36	470.251,13 523.570,06	37	470.258,224 523.570,332	7.099
37	470.258,224 523.570,332	38	470.270,775 523.565,698	13.379	38	470.270,775 523.565,698	39	470.279,961 523.564,336	9.286	39	470.279,961 523.564,336	40	470.286,782 523.566,516	7.161
40	470.286,782 523.566,516	41	470.286,145 523.572,603	6.12	41	470.286,145 523.572,603	42	470.281,689 523.583,597	11.863	42	470.281,689 523.583,597	43	470.275,369 523.591,569	10.173
43	470.275,369 523.591,569	44	470.256,997 523.604,924	22.713	44	470.256,997 523.604,924	45	470.241,263 523.611,012	16.871	45	470.241,263 523.611,012	46	470.236,898 523.621,006	10.906
46	470.236,898 523.621,006	47	470.231,156 523.636,36	16.393	47	470.231,156 523.636,36	48	470.219,06 523.652,351	20.051	48	470.219,06 523.652,351	49	470.223,426 523.670,928	19.083
49	470.223,426 523.670,928	50	470.223,062 523.682,557	11.635	50	470.223,062 523.682,557	51	470.219,692 523.698,243	16.044	51	470.219,692 523.698,243	52	470.213,962 523.709,6	12.721
52	470.213,962 523.709,6	53	470.208,911 523.711,691	5.467	53	470.208,911 523.711,691	54	470.196,997 523.705,422	13.463	54	470.196,997 523.705,422	55	470.184,997 523.692,77	17.438
55	470.184,997 523.692,77	56	470.184,282 523.679,367	13.422	56	470.184,282 523.679,367	57	470.181,625 523.671,635	8.176	57	470.181,625 523.671,635	58	470.175,039 523.668,865	7.145
58	470.175,039 523.668,865	59	470.164,526 523.671,75	10.902	59	470.164,526 523.671,75	60	470.157,363 523.679,944	10.883	60	470.157,363 523.679,944	61	470.147,543 523.694,717	17.739
61	470.147,543 523.694,717	62	470.141,189 523.694,486	6.358	62	470.141,189 523.694,486	63	470.136,818 523.691,363	5.372	63	470.136,818 523.691,363	64	470.140,276 523.675,736	16.005
64	470.140,276 523.675,736	65	470.152,178 523.654,393	24.437	65	470.152,178 523.654,393	66	470.166,339 523.646,004	16.459	66	470.166,339 523.646,004	67	470.168,48 523.636,956	9.298
67	470.168,48 523.636,956	68	470.183,629 523.625,442	19.028	68	470.183,629 523.625,442	69	470.189,063 523.614,914	11.848	69	470.189,063 523.614,914	70	470.188,927 523.600,135	14.78
70	470.188,927 523.600,135	71	470.194,341 523.570,432	30.192	71	470.194,341 523.570,432	72	470.197,477 523.553,098	17.615	72	470.197,477 523.553,098	73	470.204,177 523.539,897	14.804
73	470.204,177 523.539,897	74	470.202,525 523.527,246	12.758	74	470.202,525 523.527,246	75	470.196,839 523.522,83	7.199	75	470.196,839 523.522,83	76	470.194,333 523.513,018	10.127
76	470.194,333 523.513,018	77	470.200,748 523.502,404	12.402	77	470.200,748 523.502,404	78	470.213,069 523.492,542	15.782	78	470.213,069 523.492,542	79	470.221,906 523.480,958	14.57
79	470.221,906 523.480,958	80	470.225,337 523.437,446	43.647	80	470.225,337 523.437,446	81	470.235,625 523.407,751	31.427	81	470.235,625 523.407,751	82	470.247,359 523.370,615	38.946
82	470.247,359 523.370,615	83	470.254,618 523.357,444	15.039	83	470.254,618 523.357,444	84	470.255,719 523.342,684	14.801	84	470.255,719 523.342,684	85	470.255,352 523.329,667	13.022
85	470.255,352 523.329,667	86	470.260,785 523.317,774	13.075	86	470.260,785 523.317,774	87	470.268,157 523.306,747	13.264	87	470.268,157 523.306,747	88	470.278,907 523.303,082	11.358
88	470.278,907 523.303,082	89	470.285,232 523.295,817	9.633	89	470.285,232 523.295,817	90	470.288,91 523.289,733	7.109	90	470.288,91 523.289,733	91	470.286,224 523.276,707	13.3
91	470.286,224 523.276,707	92	470.293,487 523.231,043	46.238	92	470.293,487 523.231,043	93	470.278,204 523.223,801	16.912	93	470.278,204 523.223,801	1	470.278,232 523.223,687	0.117

** Lungimile segmentelor sunt determinate în planul de proiecție Stereo 70 și sunt rotunjite la 1 milimetru.

*** Distanța dintre puncte este formată din segmente cumulate ce sunt mai mici decât valoarea 1 milimetru.

**DATE DESPRE IMOBILUL NR. 2435**

Oficiul de Cadastru și Publicitate Imobiliară SIBIU
Biroul de Cadastru și Publicitate Imobiliară Medias

A. Partea I. Descrierea imobilului

TEREN Extravilan

Adresa: Jud. Sibiu

Nr. Crt	Nr cadastral Nr. topografic	Suprafața* (mp)	Observații / Referințe
A1		1.700	Sector cadastral:61 Teren neimprejmuit;

B. Partea II. Proprietari și acte

Inscrieri privitoare la dreptul de proprietate și alte drepturi reale	Referințe
/	
Act Administrativ nr. 797, din 21/11/2007 emis de INSTITUȚIA PREFECTULUI - JUDEȚUL SIBIU (Adeverința nr. 2898/25.07.2024, emisă de PRIMĂRIA COMUNEI HOGHILAG);	
B1	A1
Intabulare, drept de PROPRIETATE, dobândit prin Lege, cota actuala 1/1, cota initiala 1/1 1) COMUNA HOGHILAG, CIF:99999999999999, DOMENIUL PRIVAT	

C. Partea III. SARCINI .

Inscrieri privind dezmembramentele dreptului de proprietate, drepturi reale de garanție și sarcini	Referințe
NU SUNT	

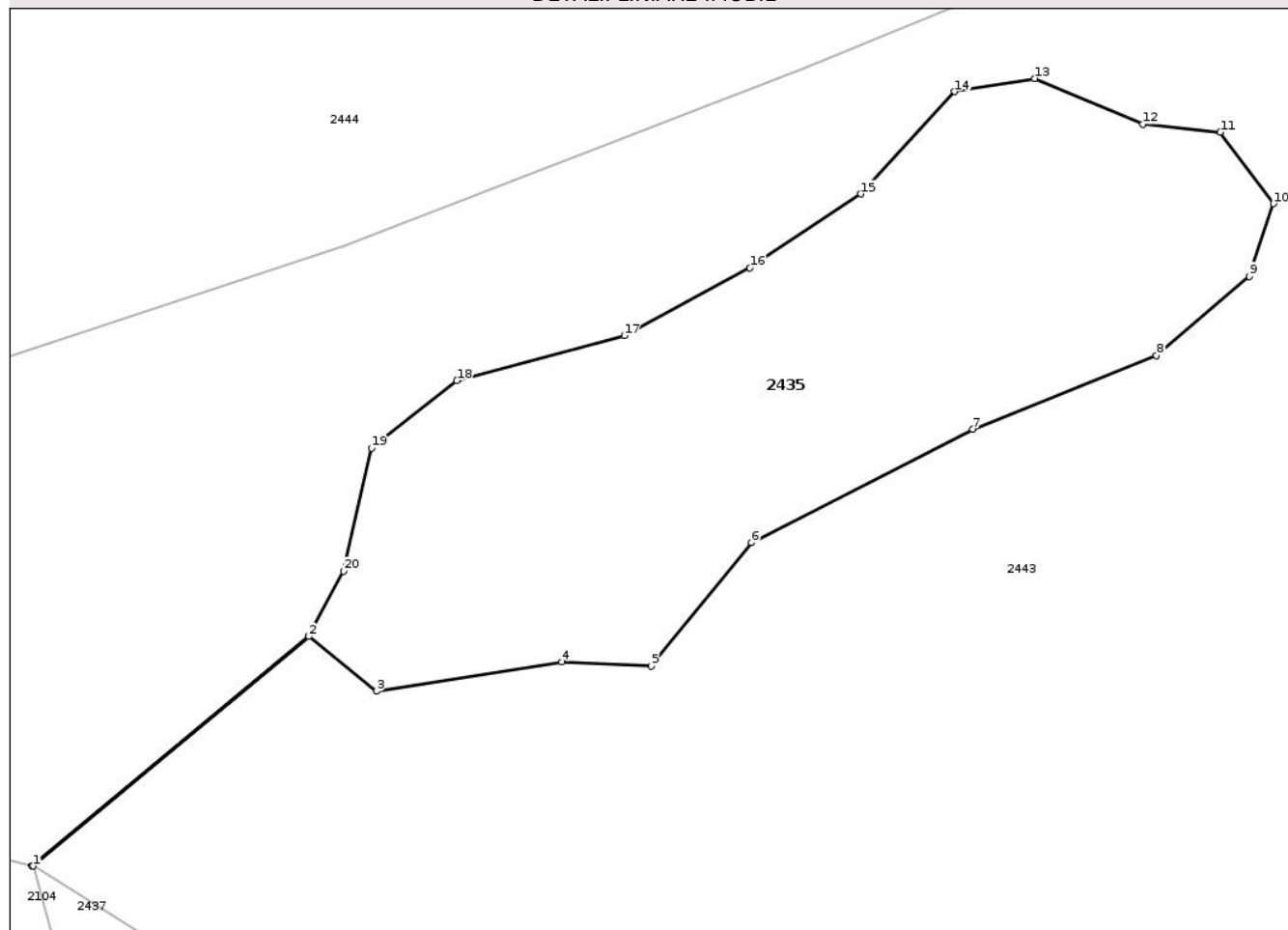
Anexa Nr. 1 La Partea I

Teren

Nr cadastral	Suprafața (mp)*	Observații / Referințe
	1.700	

* Suprafața este determinată în planul de proiecție Stereo 70.

DETALII LINIARE IMOBIL



Date referitoare la teren

Crt	Categorie folosință	Intravilan	Suprafața (mp)	Tarla	Parcelă	Nr. topo	Observații / Referințe
1	padure	NU	1.700	53	1042	-	TUFĂRIȘ

Lungime Segmente

1) Valorile lungimilor segmentelor sunt obținute din proiecție în plan.

Punct început	X / Y	Punct sfârșit	X / Y	Lungime segment (** (m)
1	469.766,429 524.233,548	2	469.788,681 524.252,056	28.943
3	469.794,137 524.247,637	4	469.809,112 524.250,014	15.162
5	469.816,321 524.249,681	6	469.824,4 524.259,619	12.808
7	469.842,283 524.268,775	8	469.857,103 524.274,702	15.961
9	469.864,593 524.281,102	10	469.866,565 524.286,955	6.176

Punct început	X / Y	Punct sfârșit	X / Y	Lungime segment (** (m)
2	469.788,681 524.252,056	3	469.794,137 524.247,637	7.021
4	469.809,112 524.250,014	5	469.816,321 524.249,681	7.217
6	469.824,4 524.259,619	7	469.842,283 524.268,775	20.091
8	469.857,103 524.274,702	9	469.864,593 524.281,102	9.852
10	469.866,565 524.286,955	11	469.862,248 524.292,715	7.198

Punct început	X / Y	Punct sfârșit	X / Y	Lungime segment (** (m)
11	469.862,248 524.292,715	12	469.856,006 524.293,371	6.276
13	469.847,296 524.297,047	14	469.840,823 524.295,98	6.56
15	469.833,248 524.287,735	16	469.824,279 524.281,78	10.766
17	469.814,145 524.276,319	18	469.800,637 524.272,677	13.99
19	469.793,729 524.267,247	20	469.791,48 524.257,316	10.182
21	469.788,642 524.252,087	22	469.766,321 524.233,576	28.998

Punct început	X / Y	Punct sfârșit	X / Y	Lungime segment (** (m)
12	469.856,006 524.293,371	13	469.847,296 524.297,047	9.454
14	469.840,823 524.295,98	15	469.833,248 524.287,735	11.196
16	469.824,279 524.281,78	17	469.814,145 524.276,319	11.512
18	469.800,637 524.272,677	19	469.793,729 524.267,247	8.787
20	469.791,48 524.257,316	21	469.788,642 524.252,087	5.95
22	469.766,321 524.233,576	1	469.766,429 524.233,548	0.112

** Lungimile segmentelor sunt determinate în planul de proiecție Stereo 70 și sunt rotunjite la 1 milimetru.

*** Distanța dintre puncte este formată din segmente cumulate ce sunt mai mici decât valoarea 1 milimetru.

Neutilizabil în Cămin Civil

**DATE DESPRE IMOBILUL NR. 2436**

Oficiul de Cadastru și Publicitate Imobiliară SIBIU
Biroul de Cadastru și Publicitate Imobiliară Medias

A. Partea I. Descrierea imobilului

TEREN Extravilan

Adresa: Jud. Sibiu

Nr. Crt	Nr cadastral Nr. topografic	Suprafața* (mp)	Observații / Referințe
A1		1.000	Sector cadastral:61 Teren neimprejmuit;

B. Partea II. Proprietari și acte

Inscrieri privitoare la dreptul de proprietate și alte drepturi reale	Referințe
/	
Act Administrativ nr. 797, din 21/11/2007 emis de INSTITUȚIA PREFECTULUI - JUDEȚUL SIBIU (Adeverința nr. 2898/25.07.2024, emisă de PRIMĂRIA COMUNEI HOGHILAG);	
B1	A1
Intabulare, drept de PROPRIETATE, dobândit prin Lege, cota actuala 1/1, cota initiala 1/1 1) COMUNA HOGHILAG, CIF:999999999999, DOMENIUL PRIVAT	

C. Partea III. SARCINI .

Inscrieri privind dezmembramintele dreptului de proprietate, drepturi reale de garanție și sarcini	Referințe
NU SUNT	

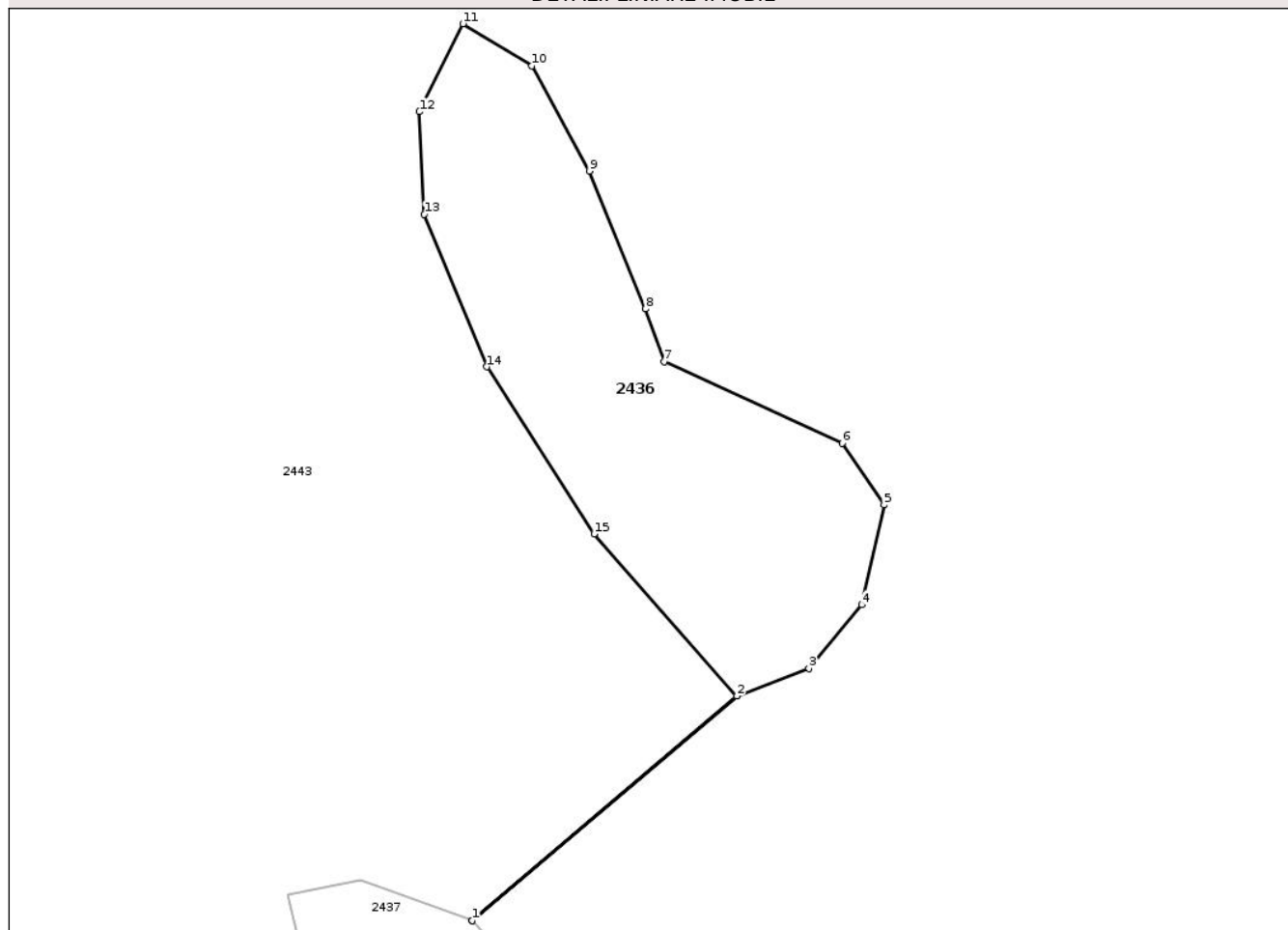
Anexa Nr. 1 La Partea I

Teren

Nr cadastral	Suprafața (mp)*	Observații / Referințe
	1.000	

* Suprafața este determinată în planul de proiecție Stereo 70.

DETALII LINIARE IMOBIL



Date referitoare la teren

Crt	Categorie folosință	Intra vilan	Suprafața (mp)	Tarla	Parcelă	Nr. topo	Observații / Referințe
1	padure	NU	1.000	53	1041	-	TUFĂRIȘ

Lungime Segmente

1) Valorile lungimilor segmentelor sunt obținute din proiecție în plan.

Punct început	X / Y	Punct sfârșit	X / Y	Lungime segment (** (m)
1	469.921,133 524.168,939	2	469.944,699 524.188,921	30.897
2	469.944,699 524.188,921	3	469.951,096 524.191,37	6.85
3	469.951,096 524.191,37	4	469.955,798 524.197,025	7.354
4	469.955,798 524.197,025	5	469.957,801 524.205,899	9.097
5	469.957,801 524.205,899	6	469.954,057 524.211,38	6.638

Punct început	X / Y	Punct sfârșit	X / Y	Lungime segment (** (m)
6	469.954,057 524.211,38	7	469.938,194 524.218,65	17.45
7	469.938,194 524.218,65	8	469.936,54 524.223,348	4.981
8	469.936,54 524.223,348	9	469.931,54 524.235,598	13.231
9	469.931,54 524.235,598	10	469.926,432 524.244,956	10.661
10	469.926,432 524.244,956	11	469.920,304 524.248,696	7.179
11	469.920,304 524.248,696	12	469.916,418 524.240,878	8.731
12	469.916,418 524.240,878	13	469.916,852 524.231,751	9.137
13	469.916,852 524.231,751	14	469.922,413 524.218,189	14.658
14	469.922,413 524.218,189	15	469.931,974 524.203,329	17.67
15	469.931,974 524.203,329	16	469.944,651 524.188,934	19.181
16	469.944,651 524.188,934	17	469.921,099 524.168,976	30.871
17	469.921,099 524.168,976	1	469.921,133 524.168,939	0.05

** Lungimile segmentelor sunt determinate în planul de proiecție Stereo 70 și sunt rotunjite la 1 milimetru.

*** Distanța dintre puncte este formată din segmente cumulate ce sunt mai mici decât valoarea 1 milimetru.

**DATE DESPRE IMOBILUL NR. 2437**

Oficiul de Cadastru și Publicitate Imobiliară SIBIU
Biroul de Cadastru și Publicitate Imobiliară Medias

A. Partea I. Descrierea imobilului

TEREN Extravilan

Adresa: Jud. Sibiu

Nr. Crt	Nr cadastral Nr. topografic	Suprafața* (mp)	Observații / Referințe
A1		Din acte: 55.400 Masurata: 27.617	Sector cadastral:61 Teren neimprejmut;

B. Partea II. Proprietari și acte

Inscrieri privitoare la dreptul de proprietate și alte drepturi reale	Referințe
/	
Act Administrativ nr. 797, din 21/11/2007 emis de INSTITUȚIA PREFECTULUI - JUDEȚUL SIBIU (Adeverința nr. 2898/25.07.2024, emisă de PRIMĂRIA COMUNEI HOGHILAG);	
B1	A1
Intabulare, drept de PROPRIETATE, dobandit prin Lege, cota actuala 1/1, cota initiala 1/1 1) COMUNA HOGHILAG, CIF:999999999999, DOMENIUL PRIVAT	

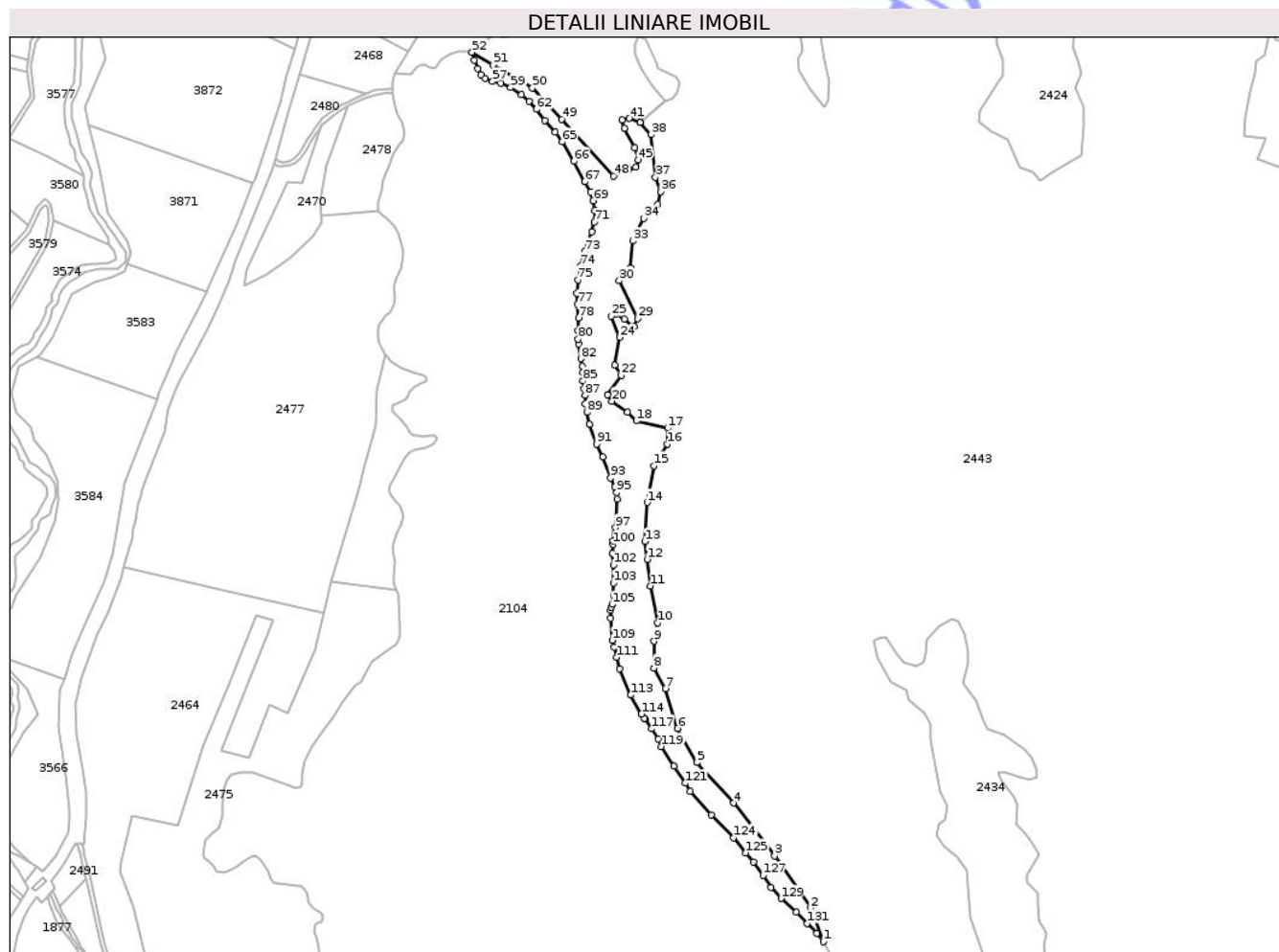
C. Partea III. SARCINI .

Inscrieri privind dezmembramintele dreptului de proprietate, drepturi reale de garanție și sarcini	Referințe
NU SUNT	

Teren

Nr cadastral	Suprafața (mp)*	Observații / Referințe
	Din acte: 55.400 Masurata: 27.617	

* Suprafața este determinată în planul de proiecție Stereo 70.



Date referitoare la teren

Crt	Categorie folosință	Intra vilan	Suprafața (mp)	Tarla	Parcelă	Nr. topo	Observații / Referințe
1	padure	NU	27.617	53	1045	-	TUFĂRIȘ

Lungime Segmente

1) Valorile lungimilor segmentelor sunt obținute din proiecție în plan.

Punct început	X / Y	Punct sfârșit	X / Y	Lungime segment
1	470.089,988 523.414,479	2	470.078,458 523.445,579	33.16 9
4	470.007,331 523.542,184	5	469.973,693 523.579,671	50.36 7
7	469.944,358 523.647,407	8	469.933,949 523.666,518	21.76 2
10	469.937,607 523.708,111	11	469.930,541 523.742,29	34.90 2
13	469.925,478 523.783,04	14	469.927,714 523.819,121	36.15
2	470.078,458 523.445,579	3	470.045,169 523.493,699	58.51 2
5	469.973,693 523.579,671	6	469.955,94 523.610,941	35.95 8
8	469.933,949 523.666,518	9	469.934,231 523.691,249	24.73 3
11	469.930,541 523.742,29	12	469.927,728 523.766,74	24.61 1
14	469.927,714 523.819,121	15	469.934,234 523.852,798	34.30 2
3	470.045,169 523.493,699	4	470.007,331 523.542,184	61.50 2
6	469.955,94 523.610,941	7	469.944,358 523.647,407	38.26 1
9	469.934,231 523.691,249	10	469.937,607 523.708,111	17.19 7
12	469.927,728 523.766,74	13	469.925,478 523.783,04	16.45 5
15	469.934,234 523.852,798	16	469.946,3 523.872,914	23.45 7

Punct început	X / Y	Punct sfârșit	X / Y	Lungime segment	Punct început	X / Y	Punct sfârșit	X / Y	Lungime segment	Punct început	X / Y	Punct sfârșit	X / Y	Lungime segment
16	469.946,3 523.872,914	17	469.946,582 523.887,527	14.61 6	17	469.946,582 523.887,527	18	469.917,836 523.894,072	29.48 2	18	469.917,836 523.894,072	19	469.909,54 523.902,257	11.65 4
19	469.909,54 523.902,257	20	469.895,399 523.912,317	17.35 4	20	469.895,399 523.912,317	21	469.891,067 523.918,047	7.183	21	469.891,067 523.918,047	22	469.903,804 523.936,049	22.05 2
22	469.903,804 523.936,049	23	469.897,905 523.945,751	11.35 5	23	469.897,905 523.945,751	24	469.902,56 523.970,972	25.64 7	24	469.902,56 523.970,972	25	469.894,621 523.990,682	21.24 9
25	469.894,621 523.990,682	26	469.898,666 523.992,936	4.631	26	469.898,666 523.992,936	27	469.906,663 523.987,901	9.45	27	469.906,663 523.987,901	28	469.915,693 523.981,302	11.18 4
28	469.915,693 523.981,302	29	469.918,99 523.988,271	7.71	29	469.918,99 523.988,271	30	469.901,964 524.023,33	38.97 5	30	469.901,964 524.023,33	31	469.904,718 524.028,084	5.494
31	469.904,718 524.028,084	32	469.912,355 524.034,874	10.21 9	32	469.912,355 524.034,874	33	469.914,609 524.059,931	25.15 8	33	469.914,609 524.059,931	34	469.924,75 524.080,602	23.02 5
34	469.924,75 524.080,602	35	469.937,406 524.093,385	17.98 8	35	469.937,406 524.093,385	36	469.940,036 524.105,284	12.18 6	36	469.940,036 524.105,284	37	469.935,404 524.118,547	14.04 9
37	469.935,404 524.118,547	38	469.931,383 524.157,661	39.32	38	469.931,383 524.157,661	39	469.921,133 524.168,939	15.24	39	469.921,133 524.168,939	40	469.921,099 524.168,976	0.05
40	469.921,099 524.168,976	41	469.911,187 524.172,599	10.55 3	41	469.911,187 524.172,599	42	469.904,654 524.171,255	6.67	42	469.904,654 524.171,255	43	469.906,576 524.163,386	8.1
43	469.906,576 524.163,386	44	469.916,307 524.145,73	20.16	44	469.916,307 524.145,73	45	469.919,359 524.134,661	11.48 2	45	469.919,359 524.134,661	46	469.917,098 524.127,659	7.358
46	469.917,098 524.127,659	47	469.910,589 524.125,682	6.803	47	469.910,589 524.125,682	48	469.897,077 524.119,497	14.86	48	469.897,077 524.119,497	49	469.848,779 524.171,677	71.10 2
49	469.848,779 524.171,677	50	469.822,007 524.200,694	39.48 1	50	469.822,007 524.200,694	51	469.785,441 524.221,702	42.17 1	51	469.785,441 524.221,702	52	469.766,429 524.233,548	22.40 1
52	469.766,429 524.233,548	53	469.768,454 524.226,328	7.499	53	469.768,454 524.226,328	54	469.771,655 524.218,651	8.318	54	469.771,655 524.218,651	55	469.774,622 524.212,951	6.426
55	469.774,622 524.212,951	56	469.778,23 524.209,752	4.822	56	469.778,23 524.209,752	57	469.785,228 524.206,69	7.639	57	469.785,228 524.206,69	58	469.792,851 524.205,236	7.76
58	469.792,851 524.205,236	59	469.801,987 524.200,99	10.07 4	59	469.801,987 524.200,99	60	469.811,822 524.194,534	11.76 5	60	469.811,822 524.194,534	61	469.818,747 524.188,136	9.428
61	469.818,747 524.188,136	62	469.825,613 524.180,983	9.915	62	469.825,613 524.180,983	63	469.833,446 524.170,821	12.83 1	63	469.833,446 524.170,821	64	469.842,99 524.160,235	14.25 3
64	469.842,99 524.160,235	65	469.849,332 524.150,988	11.21 3	65	469.849,332 524.150,988	66	469.860,29 524.133,102	20.97 6	66	469.860,29 524.133,102	67	469.870,249 524.114,221	21.34 7
67	469.870,249 524.114,221	68	469.875,429 524.104,799	10.75 2	68	469.875,429 524.104,799	69	469.878,047 524.096,773	8.442	69	469.878,047 524.096,773	70	469.879,618 524.087,723	9.185
70	469.879,618 524.087,723	71	469.879,211 524.077,195	10.53 6	71	469.879,211 524.077,195	72	469.876,825 524.068,18	9.325	72	469.876,825 524.068,18	73	469.870,186 524.049,817	19.52 6
73	469.870,186 524.049,817	74	469.866,229 524.036,673	13.72 7	74	469.866,229 524.036,673	75	469.863,902 524.024,01	12.87 5	75	469.863,902 524.024,01	76	469.863,087 524.011,854	12.18 3
76	469.863,087 524.011,854	77	469.863,611 524.001,734	10.13 4	77	469.863,611 524.001,734	78	469.864,587 523.988,791	12.98	78	469.864,587 523.988,791	79	469.864,113 523.977,367	11.43 4
79	469.864,113 523.977,367	80	469.864,232 523.969,316	8.052	80	469.864,232 523.969,316	81	469.864,824 523.965,114	4.243	81	469.864,824 523.965,114	82	469.866,662 523.951,344	13.89 2
82	469.866,662 523.951,344	83	469.868,083 523.944,181	7.303	83	469.868,083 523.944,181	84	469.868,379 523.938,735	5.454	84	469.868,379 523.938,735	85	469.868,718 523.930,773	7.969
85	469.868,718 523.930,773	86	469.869,517 523.923,586	7.231	86	469.869,517 523.923,586	87	469.870,432 523.917,506	6.148	87	469.870,432 523.917,506	88	469.870,902 523.909,802	7.718
88	469.870,902 523.909,802	89	469.872,175 523.902,03	7.876	89	469.872,175 523.902,03	90	469.874,341 523.891,069	11.17 3	90	469.874,341 523.891,069	91	469.881,091 523.872,775	19.5
91	469.881,091 523.872,775	92	469.886,746 523.860,741	13.29 6	92	469.886,746 523.860,741	93	469.894,08 523.841,61	20.48 9	93	469.894,08 523.841,61	94	469.898,137 523.833,119	9.41
94	469.898,137 523.833,119	95	469.899,668 523.828,223	5.13	95	469.899,668 523.828,223	96	469.900,051 523.821,95	6.285	96	469.900,051 523.821,95	97	469.898,635 523.795,727	26.26 1
97	469.898,635 523.795,727	98	469.897,76 523.790,163	5.632	98	469.897,76 523.790,163	99	469.896,409 523.783,566	6.734	99	469.896,409 523.783,566	100	469.896,329 523.780,546	3.021
100	469.896,329 523.780,546	101	469.895,631 523.772,137	8.438	101	469.895,631 523.772,137	102	469.896,612 523.761,425	10.75 7	102	469.896,612 523.761,425	103	469.896,612 523.744,692	16.73 3
103	469.896,612 523.744,692	104	469.896,57 523.733,936	10.75 6	104	469.896,57 523.733,936	105	469.895,46 523.725,105	8.9	105	469.895,46 523.725,105	106	469.894,803 523.722,33	2.852
106	469.894,803 523.722,33	107	469.893,945 523.719,554	2.906	107	469.893,945 523.719,554	108	469.893,794 523.712,339	7.217	108	469.893,794 523.712,339	109	469.895,546 523.692,218	20.19 7
109	469.895,546 523.692,218	110	469.897,119 523.685,966	6.447	110	469.897,119 523.685,966	111	469.899,507 523.676,472	9.79	111	469.899,507 523.676,472	112	469.902,179 523.665,882	10.92 2
112	469.902,179 523.665,882	113	469.912,424 523.641,691	26.27 1	113	469.912,424 523.641,691	114	469.922,467 523.624,379	20.01 4	114	469.922,467 523.624,379	115	469.925,323 523.620,327	4.957

Punct început	X / Y	Punct sfârșit	X / Y	Lungime segment	Punct început	X / Y	Punct sfârșit	X / Y	Lungime segment	Punct început	X / Y	Punct sfârșit	X / Y	Lungime segment
115	469.925,323 523.620,327	116	469.925,675 523.619,808	0.627	116	469.925,675 523.619,808	117	469.931,957 523.610,566	11.175	117	469.931,957 523.610,566	118	469.937,917 523.601,484	10.863
118	469.937,917 523.601,484	119	469.940,842 523.594,216	7.835	119	469.940,842 523.594,216	120	469.952,377 523.576,256	21.345	120	469.952,377 523.576,256	121	469.962,908 523.560,634	18.84
121	469.962,908 523.560,634	122	469.967,589 523.553,115	8.857	122	469.967,589 523.553,115	123	469.986,6 523.531,061	29.117	123	469.986,6 523.531,061	124	470.007,425 523.510,385	29.346
124	470.007,425 523.510,385	125	470.018,654 523.496,442	17.902	125	470.018,654 523.496,442	126	470.025,545 523.487,769	11.077	126	470.025,545 523.487,769	127	470.034,477 523.475,696	15.018
127	470.034,477 523.475,696	128	470.041,842 523.464,715	13.222	128	470.041,842 523.464,715	129	470.051,264 523.454,424	13.953	129	470.051,264 523.454,424	130	470.064,993 523.441,95	18.55
130	470.064,993 523.441,95	131	470.075,47 523.431,508	14.792	131	470.075,47 523.431,508	132	470.084,023 523.422,159	12.671	132	470.084,023 523.422,159	1	470.089,988 523.414,479	9.724

** Lungimile segmentelor sunt determinate în planul de proiecție Stereo 70 și sunt rotunjite la 1 milimetru.

*** Distanța dintre puncte este formată din segmente cumulate ce sunt mai mici decât valoarea 1 milimetru.

Neutilizabil în Cămin
Civil

**DATE DESPRE IMOBILUL NR. 2439**

Oficiul de Cadastru și Publicitate Imobiliară SIBIU
Biroul de Cadastru și Publicitate Imobiliară Medias

A. Partea I. Descrierea imobilului

TEREN Extravilan

Adresa: Jud. Sibiu

Nr. Crt	Nr cadastral Nr. topografic	Suprafața* (mp)	Observații / Referințe
A1		200	Sector cadastral:61 Teren neimprejmuit;

B. Partea II. Proprietari și acte

Inscrieri privitoare la dreptul de proprietate și alte drepturi reale	Referințe
/	
Act Administrativ nr. 797, din 21/11/2007 emis de INSTITUȚIA PREFECTULUI - JUDEȚUL SIBIU (Adeverința nr. 2898/25.07.2024, emisă de PRIMĂRIA COMUNEI HOGHILAG);	
B1	A1
Intabulare, drept de PROPRIETATE, dobândit prin Lege, cota actuala 1/1, cota initiala 1/1 1) COMUNA HOGHILAG, CIF:999999999999, DOMENIUL PRIVAT	

C. Partea III. SARCINI .

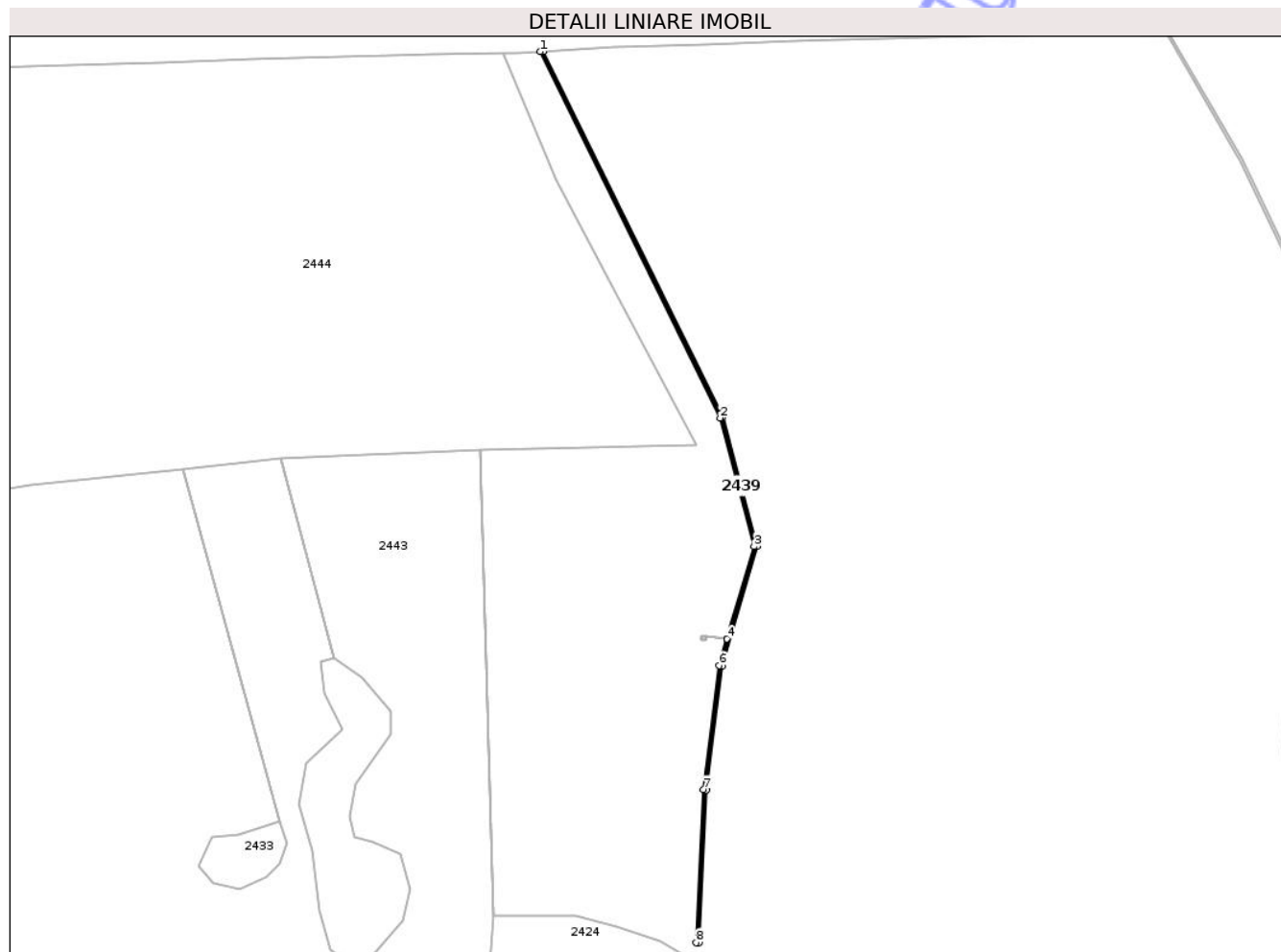
Inscrieri privind dezmembramentele dreptului de proprietate, drepturi reale de garanție și sarcini	Referințe
NU SUNT	

Anexa Nr. 1 La Partea I

Teren

Nr cadastral	Suprafața (mp)*	Observații / Referințe
	200	

* Suprafața este determinată în planul de proiecție Stereo 70.



Date referitoare la teren

Crt	Categorie folosință	Intra vilan	Suprafața (mp)	Tarla	Parcelă	Nr. topo	Observații / Referințe
1	curți constructii	NU	200	53	1054	-	

Lungime Segmente

1) Valorile lungimilor segmentelor sunt obținute din proiecție în plan.

Punct început	X / Y	Punct sfârșit	X / Y	Lungime segment (** (m)
1	470.264,946 524.513,707	2	470.314,5 524.412,821	112.399
2	470.314,5 524.412,821	3	470.323,839 524.377,425	36.607
3	470.323,839 524.377,425	4	470.316,354 524.351,946	26.556
4	470.316,354 524.351,946	5	470.316,353 524.351,941	0.005
5	470.316,353 524.351,941	6	470.314,204 524.344,625	7.625

Punct început	X / Y	Punct sfârșit	X / Y	Lungime segment (** (m)
6	470.314,204 524.344,625	7	470.309,921 524.310,403	34.489
7	470.309,921 524.310,403	8	470.307,844 524.268,285	42.169
8	470.307,844 524.268,285	9	470.308,683 524.268,237	0.84
9	470.308,683 524.268,237	10	470.310,679 524.310,337	42.147
10	470.310,679 524.310,337	11	470.314,95 524.344,47	34.399
11	470.314,95 524.344,47	12	470.324,628 524.377,414	34.336
12	470.324,628 524.377,414	13	470.315,216 524.413,088	36.895
13	470.315,216 524.413,088	14	470.265,778 524.513,757	112.153
14	470.265,778 524.513,757	1	470.264,946 524.513,707	0.834

** Lungimile segmentelor sunt determinate în planul de proiecție Stereo 70 și sunt rotunjite la 1 milimetru.

*** Distanța dintre puncte este formată din segmente cumulate ce sunt mai mici decât valoarea 1 milimetru.



DATE DESPRE IMOBILUL NR. 2220

Oficiul de Cadastru și Publicitate Imobiliară SIBIU
Biroul de Cadastru și Publicitate Imobiliară Medias

A. Partea I. Descrierea imobilului

TEREN Extravilan

Adresa: Jud. Sibiu

Nr. Crt	Nr cadastral Nr. topografic	Suprafața* (mp)	Observații / Referințe
A1		317	Sector cadastral:83 Teren neimprejmuit;

B. Partea II. Proprietari și acte

Inscrieri privitoare la dreptul de proprietate și alte drepturi reale	Referințe
/	
Act Normativ nr. 978, din 05/09/2002 emis de GUVERNUL ROMÂNIEI (Anexa 29, pozitia 127-438; Adeverința nr. 2663/11.07.2024, emisa de PRIMĂRIA COMUNEI HOGHILAG);	
B1	A1
Intabulare, drept de PROPRIETATE, dobandit prin Lege, cota actuala 1/1, cota initiala 1/1	
1) COMUNA HOGHILAG, CIF:999999999999, DOMENIUL PUBLIC	

C. Partea III. SARCINI .

Inscrieri privind dezmembramintele dreptului de proprietate, drepturi reale de garanție și sarcini	Referințe
NU SUNT	

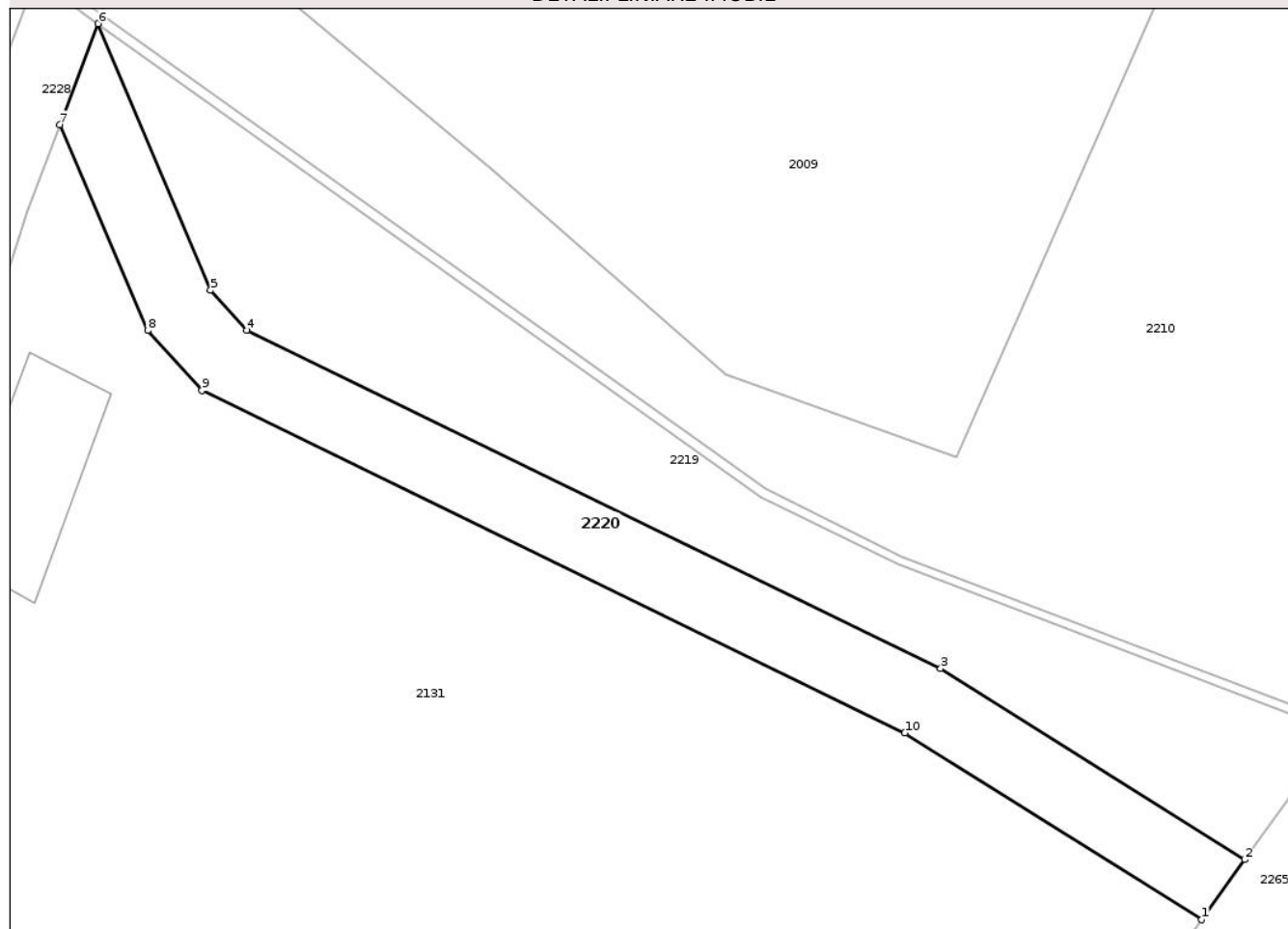
Anexa Nr. 1 La Partea I

Teren

Nr cadastral	Suprafața (mp)*	Observații / Referințe
	317	

* Suprafața este determinată în planul de proiecție Stereo 70.

DETALII LINIARE IMOBIL



Date referitoare la teren

Crt	Categorie folosință	Intra vilan	Suprafața (mp)	Tarla	Parcelă	Nr. topo	Observații / Referințe
1	drum	NU	317	78	2248/2	-	

Lungime Segmente

1) Valorile lungimilor segmentelor sunt obținute din proiecție în plan.

Punct început	X / Y	Punct sfârșit	X / Y	Lungime segment (** (m)
1	467.719,214 518.126,211	2	467.721,546 518.129,47	4.007
2	467.721,546 518.129,47	3	467.705,033 518.139,848	19.503
3	467.705,033 518.139,848	4	467.667,339 518.158,2	41.924
4	467.667,339 518.158,2	5	467.665,367 518.160,378	2.938
5	467.665,367 518.160,378	6	467.659,257 518.174,846	15.705

Punct început	X / Y	Punct sfârşit	X / Y	Lungime segment (** (m)
6	467.659,257 518.174,846	7	467.657,179 518.169,357	5.869
7	467.657,179 518.169,357	8	467.661,952 518.158,19	12.144
8	467.661,952 518.158,19	9	467.664,893 518.154,942	4.382
9	467.664,893 518.154,942	10	467.703,087 518.136,347	42.48
10	467.703,087 518.136,347	1	467.719,214 518.126,211	19.048

** Lungimile segmentelor sunt determinate în planul de proiecţie Stereo 70 şi sunt rotunjite la 1 milimetru.

*** Distanţa dintre puncte este formată din segmente cumulate ce sunt mai mici decât valoarea 1 milimetru.

Neutilizabil în Circuitul Civil



DATE DESPRE IMOBILUL NR. 2219

Oficiul de Cadastru și Publicitate Imobiliară SIBIU
Biroul de Cadastru și Publicitate Imobiliară Medias

A. Partea I. Descrierea imobilului

TEREN Extravilan

Adresa: Jud. Sibiu

Nr. Crt	Nr cadastral Nr. topografic	Suprafața* (mp)	Observații / Referințe
A1		446	Sector cadastral:83 Teren neimprejmuit;

B. Partea II. Proprietari și acte

Inscrieri privitoare la dreptul de proprietate și alte drepturi reale	Referințe	
/		
Act Administrativ nr. 2900, din 24/07/2024 emis de PRIMĂRIA COMUNEI HOGHILAG;		
B1	Inscrierea posesiei, drept de PROPRIETATE, dobandit prin Lege, cota actuala 1/1, cota initiala 1/1 1) NEIDENTIFICAT NEIDENTIFICAT	A1
Act Normativ nr. 7, din 13/03/1996 emis de PARLAMENTUL ROMÂNIEI;		
B2	Se notează mențiunea de proprietar neidentificat, rezerva comisiei locale de fond funciar	A1

C. Partea III. SARCINI .

Inscrieri privind dezmembramintele dreptului de proprietate, drepturi reale de garanție și sarcini	Referințe
NU SUNT	

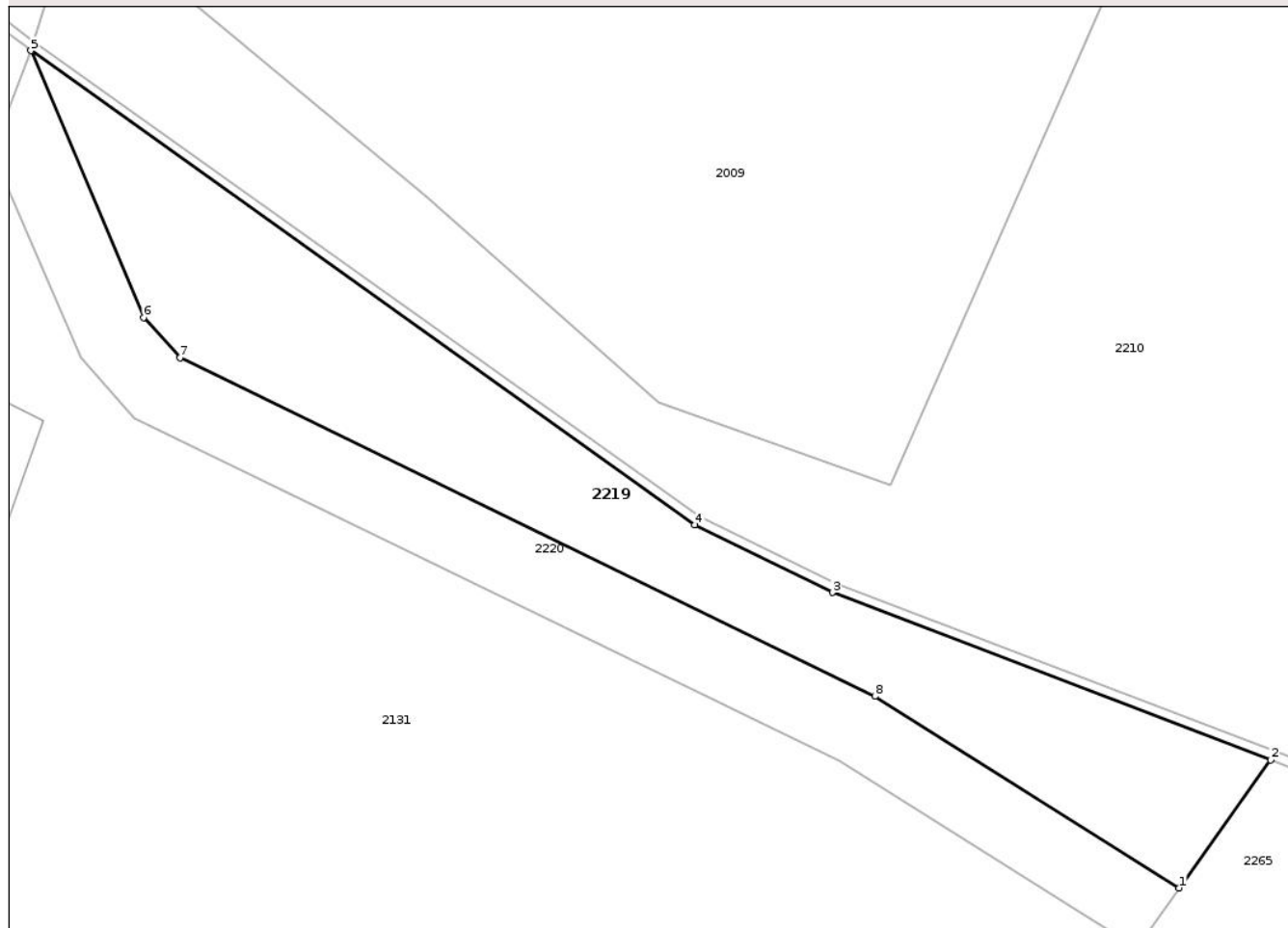
Anexa Nr. 1 La Partea I

Teren

Nr cadastral	Suprafața (mp)*	Observații / Referințe
	446	

* Suprafața este determinată în planul de proiecție Stereo 70.

DETALII LINIARE IMOBIL



Date referitoare la teren

Crt	Categorie folosință	Intra vilan	Suprafața (mp)	Tarla	Parcelă	Nr. topo	Observații / Referințe
1	faneata	NU	446	78	2249	-	

Lungime Segmente

1) Valorile lungimilor segmentelor sunt obținute din proiecție în plan.

Punct început	X / Y	Punct sfârșit	X / Y	Lungime segment (** (m)
1	467.721,546 518.129,47	2	467.726,504 518.136,398	8.519
2	467.726,504 518.136,398	3	467.702,733 518.145,482	25.448
3	467.702,733 518.145,482	4	467.695,273 518.149,156	8.316
4	467.695,273 518.149,156	5	467.659,257 518.174,846	44.239
5	467.659,257 518.174,846	6	467.665,367 518.160,378	15.705

Punct început	X / Y	Punct sfârşit	X / Y	Lungime segment (** (m)
6	467.665,367 518.160,378	7	467.667,339 518.158,2	2.938
7	467.667,339 518.158,2	8	467.705,033 518.139,848	41.924
8	467.705,033 518.139,848	1	467.721,546 518.129,47	19.503

** Lungimile segmentelor sunt determinate în planul de proiecţie Stereo 70 şi sunt rotunjite la 1 milimetru.

*** Distanţa dintre puncte este formată din segmente cumulate ce sunt mai mici decât valoarea 1 milimetru.

Neutilizabil în Circuitul Civil



DATE DESPRE IMOBILUL NR. 2222

Oficiul de Cadastru și Publicitate Imobiliară SIBIU
Biroul de Cadastru și Publicitate Imobiliară Medias

A. Partea I. Descrierea imobilului

TEREN Extravilan

Adresa: Jud. Sibiu

Nr. Crt	Nr cadastral Nr. topografic	Suprafața* (mp)	Observații / Referințe
A1		90	Sector cadastral:83 Teren neimprejmuit;

B. Partea II. Proprietari și acte

Inscrieri privitoare la dreptul de proprietate și alte drepturi reale	Referințe
/	
Act Administrativ nr. 2900, din 24/07/2024 emis de PRIMĂRIA COMUNEI HOGHILAG;	
B1	Inscrierea posesiei, drept de PROPRIETATE, dobandit prin Lege, cota actuala 1/1, cota initiala 1/1
	1) NEIDENTIFICAT NEIDENTIFICAT
Act Normativ nr. 7, din 13/03/1996 emis de PARLAMENTUL ROMÂNIEI;	
B2	Se notează mențiunea de proprietar neidentificat

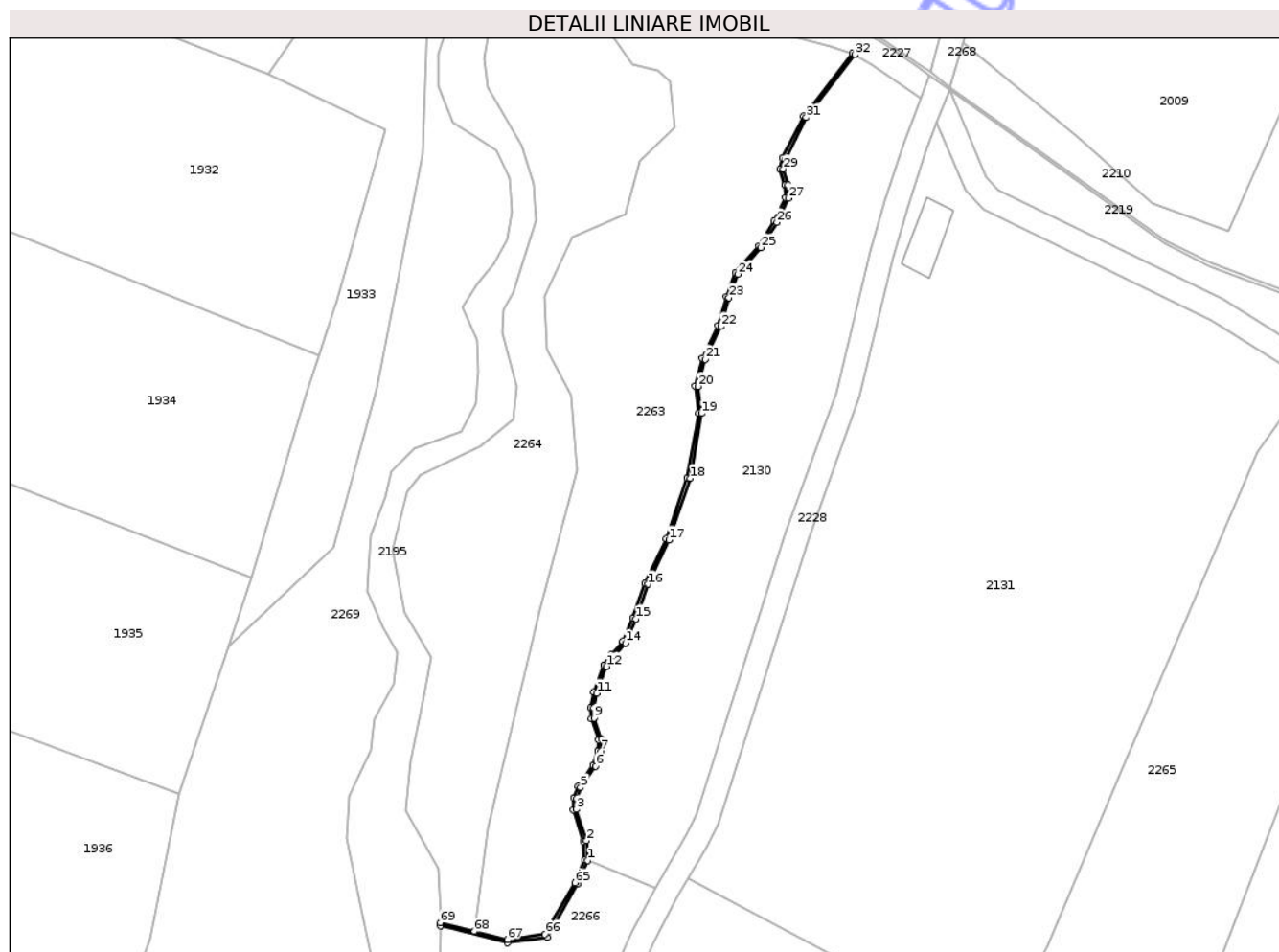
C. Partea III. SARCINI .

Inscrieri privind dezmembramintele dreptului de proprietate, drepturi reale de garanție și sarcini	Referințe
NU SUNT	

Teren

Nr cadastral	Suprafața (mp)*	Observații / Referințe
	90	

* Suprafața este determinată în planul de proiecție Stereo 70.



Date referitoare la teren

Crt	Categorie folosință	Intra vilan	Suprafața (mp)	Tarla	Parcelă	Nr. topo	Observații / Referințe
1	ape curgătoare	NU	90	78	2244	-	

Lungime Segmente

1) Valorile lungimilor segmentelor sunt obținute din proiecție în plan.

Punct început	X / Y	Punct sfârșit	X / Y	Lungime segment	Punct început	X / Y	Punct sfârșit	X / Y	Lungime segment	Punct început	X / Y	Punct sfârșit	X / Y	Lungime segment
1	467.598,764 518.046,001	2	467.598,567 518.049,36	3.365	2	467.598,567 518.049,36	3	467.596,868 518.054,551	5.462	3	467.596,868 518.054,551	4	467.596,896 518.056,38	1.829
4	467.596,896 518.056,38	5	467.597,574 518.058,191	1.934	5	467.597,574 518.058,191	6	467.600,087 518.061,764	4.368	6	467.600,087 518.061,764	7	467.600,985 518.064,281	2.672
7	467.600,985 518.064,281	8	467.601,11 518.066,275	1.998	8	467.601,11 518.066,275	9	467.599,813 518.069,839	3.793	9	467.599,813 518.069,839	10	467.599,729 518.071,525	1.688
10	467.599,729 518.071,525	11	467.600,275 518.073,989	2.524	11	467.600,275 518.073,989	12	467.601,887 518.078,469	4.761	12	467.601,887 518.078,469	13	467.603,146 518.080,206	2.145
13	467.603,146 518.080,206	14	467.605,074 518.082,358	2.889	14	467.605,074 518.082,358	15	467.606,817 518.086,423	4.423	15	467.606,817 518.086,423	16	467.608,827 518.092,204	6.12

Punct început	X / Y	Punct sfârșit	X / Y	Lungime segment	Punct început	X / Y	Punct sfârșit	X / Y	Lungime segment	Punct început	X / Y	Punct sfârșit	X / Y	Lungime segment
16	467.608,827 518.092,204	17	467.612,336 518.099,625	8.209	17	467.612,336 518.099,625	18	467.615,867 518.109,913	10.877	18	467.615,867 518.109,913	19	467.617,778 518.120,778	11.032
19	467.617,778 518.120,778	20	467.617,2 518.125,3	4.559	20	467.617,2 518.125,3	21	467.618,372 518.129,839	4.688	21	467.618,372 518.129,839	22	467.621,017 518.135,299	6.067
22	467.621,017 518.135,299	23	467.622,398 518.140,127	5.022	23	467.622,398 518.140,127	24	467.623,881 518.144,079	4.221	24	467.623,881 518.144,079	25	467.627,754 518.148,485	5.866
25	467.627,754 518.148,485	26	467.630,392 518.152,714	4.984	26	467.630,392 518.152,714	27	467.632,314 518.156,739	4.46	27	467.632,314 518.156,739	28	467.632,281 518.159,011	2.272
28	467.632,281 518.159,011	29	467.631,474 518.161,614	2.725	29	467.631,474 518.161,614	30	467.631,836 518.163,326	1.75	30	467.631,836 518.163,326	31	467.635,322 518.170,229	7.733
31	467.635,322 518.170,229	32	467.643,478 518.180,749	13.311	32	467.643,478 518.180,749	33	467.643,034 518.180,993	0.507	33	467.643,034 518.180,993	34	467.634,898 518.170,497	13.28
34	467.634,898 518.170,497	35	467.631,361 518.163,494	7.846	35	467.631,361 518.163,494	36	467.630,958 518.161,59	1.946	36	467.630,958 518.161,59	37	467.631,782 518.158,932	2.783
37	467.631,782 518.158,932	38	467.631,813 518.156,849	2.083	38	467.631,813 518.156,849	39	467.629,953 518.152,955	4.315	39	467.629,953 518.152,955	40	467.627,352 518.148,784	4.916
40	467.627,352 518.148,784	41	467.623,445 518.144,341	5.916	41	467.623,445 518.144,341	42	467.621,923 518.140,284	4.333	42	467.621,923 518.140,284	43	467.620,548 518.135,478	4.999
43	467.620,548 518.135,478	44	467.617,9 518.130,012	6.074	44	467.617,9 518.130,012	45	467.616,691 518.125,332	4.834	45	467.616,691 518.125,332	46	467.617,272 518.120,789	4.58
46	467.617,272 518.120,789	47	467.615,382 518.110,039	10.915	47	467.615,382 518.110,039	48	467.611,872 518.099,814	10.811	48	467.611,872 518.099,814	49	467.608,364 518.092,394	8.207
49	467.608,364 518.092,394	50	467.606,351 518.086,604	6.13	50	467.606,351 518.086,604	51	467.604,647 518.082,631	4.323	51	467.604,647 518.082,631	52	467.602,756 518.080,52	2.834
52	467.602,756 518.080,52	53	467.601,44 518.078,705	2.242	53	467.601,44 518.078,705	54	467.599,794 518.074,129	4.863	54	467.599,794 518.074,129	55	467.599,226 518.071,567	2.624
55	467.599,226 518.071,567	56	467.599,317 518.069,739	1.83	56	467.599,317 518.069,739	57	467.600,604 518.066,202	3.764	57	467.600,604 518.066,202	58	467.600,49 518.064,382	1.824
58	467.600,49 518.064,382	59	467.599,639 518.061,996	2.533	59	467.599,639 518.061,996	60	467.597,128 518.058,426	4.365	60	467.597,128 518.058,426	61	467.596,397 518.056,475	2.083
61	467.596,397 518.056,475	62	467.596,367 518.054,475	2.0	62	467.596,367 518.054,475	63	467.598,072 518.049,266	5.481	63	467.598,072 518.049,266	64	467.598,257 518.046,092	3.179
64	467.598,257 518.046,092	65	467.596,606 518.042,319	4.118	65	467.596,606 518.042,319	66	467.591,626 518.033,698	9.956	66	467.591,626 518.033,698	67	467.585,35 518.032,779	6.343
67	467.585,35 518.032,779	68	467.579,818 518.034,18	5.707	68	467.579,818 518.034,18	69	467.574,101 518.035,627	5.897	69	467.574,101 518.035,627	70	467.574,091 518.035,114	0.513
70	467.574,091 518.035,114	71	467.585,324 518.032,27	11.587	71	467.585,324 518.032,27	72	467.591,938 518.033,239	6.685	72	467.591,938 518.033,239	73	467.597,04 518.042,065	10.195
73	467.597,04 518.042,065	1	467.598,764 518.046,001	4.297										

** Lungimile segmentelor sunt determinate în planul de proiecție Stereo 70 și sunt rotunjite la 1 milimetru.

*** Distanța dintre puncte este formată din segmente cumulate ce sunt mai mici decât valoarea 1 milimetru.

**DATE DESPRE IMOBILUL NR. 2440**

Oficiul de Cadastru și Publicitate Imobiliară SIBIU
Biroul de Cadastru și Publicitate Imobiliară Medias

A. Partea I. Descrierea imobilului

TEREN Extravilan

Adresa: Jud. Sibiu

Nr. Crt	Nr cadastral Nr. topografic	Suprafața* (mp)	Observații / Referințe
A1		2	Sector cadastral:61 Teren neimprejmuit;

Construcții

Crt	Nr cadastral Nr. topografic	Adresa	Observații / Referințe
A1.1		Jud. Sibiu	Nr. niveluri:1; S. construita la sol:1 mp; STALP

B. Partea II. Proprietari și acte

Inscrieri privitoare la dreptul de proprietate și alte drepturi reale	Referințe
/	
Act Administrativ nr. 2900, din 24/07/2024 emis de PRIMĂRIA COMUNEI HOGHILAG;	
B1	Inscrierea posesiei, drept de PROPRIETATE, dobandit prin Lege, cota actuala 1/1, cota initiala 1/1 1) NEIDENTIFICAT NEIDENTIFICAT
	A1
Act Normativ nr. 7, din 13/03/1996 emis de PARLAMENTUL ROMÂNIEI;	
B2	Se notează mențiunea de proprietar neidentificat
	A1
B3	Inscrierea provizorie, drept de PROPRIETATE, dobandit prin Lege, cota actuala 1/1, cota initiala 1/1 1) COMUNA HOGHILAG, CIF:000000000000, PROPRIETAR NEIDENTIFICAT
	A1.1

C. Partea III. SARCINI .

Inscrieri privind dezmembramintele dreptului de proprietate, drepturi reale de garanție și sarcini	Referințe
NU SUNT	

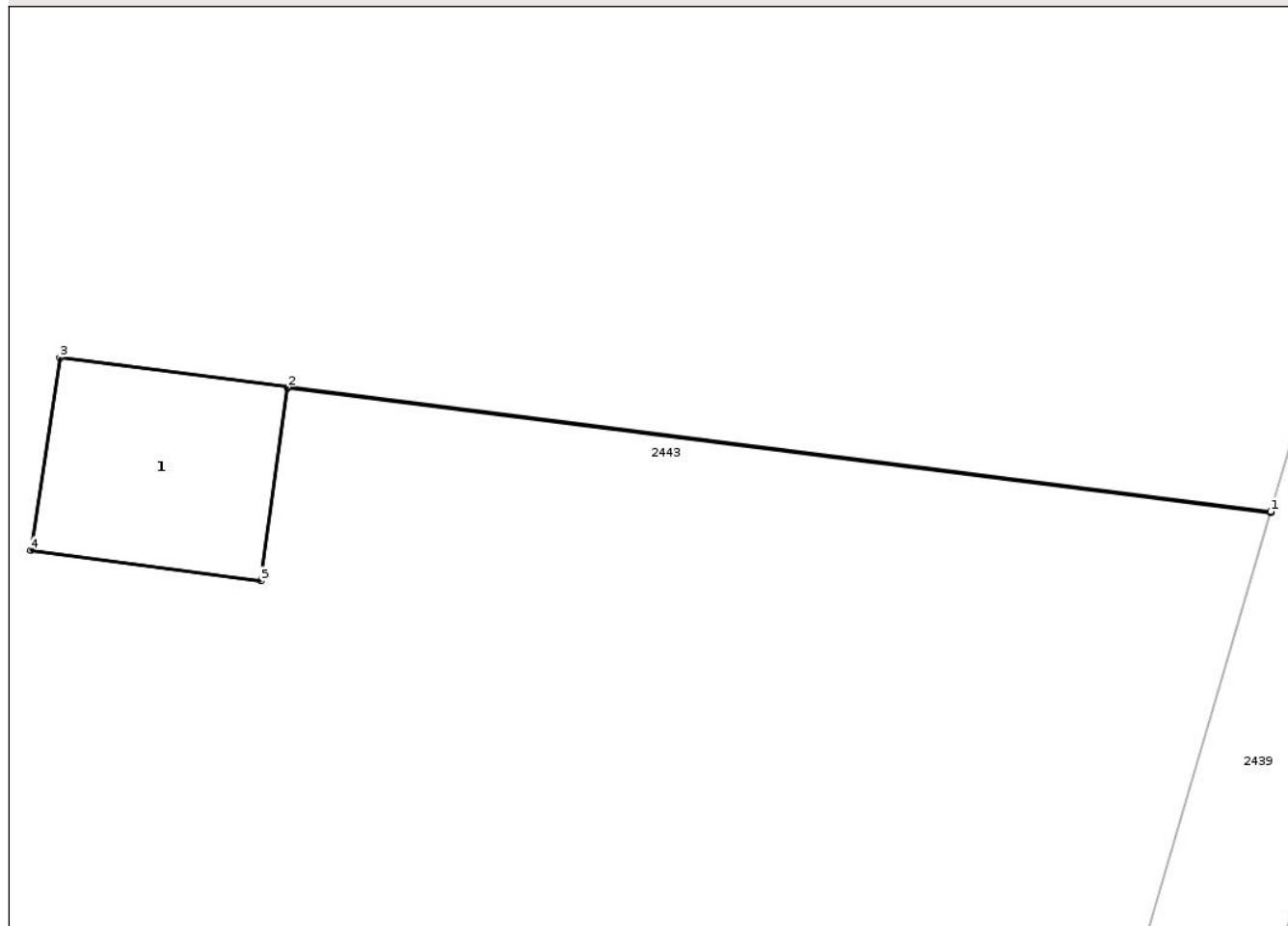
Anexa Nr. 1 La Partea I

Teren

Nr cadastral	Suprafaţa (mp)*	Observații / Referințe
	2	

* Suprafața este determinată în planul de proiecție Stereo 70.

DETALII LINIARE IMOBIL



Date referitoare la teren

Crt	Categorie folosință	Intra vilan	Suprafața (mp)	Tarla	Parcelă	Nr. topo	Observații / Referințe
1	curti constructii	NU	2	53	1044/1/3	-	

Date referitoare la construcții

Crt	Număr	Destinație construcție	Supraf. (mp)	Situație juridică	Observații / Referințe
A1.1		construcții industriale și edilitare	1	Cu acte	Nr. niveluri:1; S. construita la sol:1 mp; STALP

Lungime Segmente

1) Valorile lungimilor segmentelor sunt obținute din proiecție în plan.

Punct început	X / Y	Punct sfârșit	X / Y	Lungime segment (** (m))
1	470.316,354 524.351,946	2	470.310,722 524.352,659	5.677
2	470.310,722 524.352,659	3	470.309,416 524.352,828	1.317
3	470.309,416 524.352,828	4	470.309,25 524.351,724	1.116

Punct început	X / Y	Punct sfârșit	X / Y	Lungime segment (** (m)
4	470.309,25 524.351,724	5	470.310,569 524.351,549	1.331
5	470.310,569 524.351,549	6	470.310,721 524.352,654	1.115
6	470.310,721 524.352,654	7	470.316,353 524.351,941	5.677
7	470.316,353 524.351,941	1	470.316,354 524.351,946	0.005

** Lungimile segmentelor sunt determinate în planul de proiecție Stereo 70 și sunt rotunjite la 1 milimetru.

*** Distanța dintre puncte este formată din segmente cumulate ce sunt mai mici decât valoarea 1 milimetru.

Neutilizabil în Circuitul Civil

**DATE DESPRE IMOBILUL NR. 2441**

Oficiul de Cadastru și Publicitate Imobiliară SIBIU
Biroul de Cadastru și Publicitate Imobiliară Medias

A. Partea I. Descrierea imobilului

TEREN Extravilan

Adresa: Jud. Sibiu

Nr. Crt	Nr cadastral Nr. topografic	Suprafața* (mp)	Observații / Referințe
A1		200	Sector cadastral:61 Teren neimprejmuit;

B. Partea II. Proprietari și acte

Inscrieri privitoare la dreptul de proprietate și alte drepturi reale	Referințe
/	
Act Administrativ nr. 797, din 21/11/2007 emis de INSTITUȚIA PREFECTULUI - JUDEȚUL SIBIU (Adeverința nr. 2898/25.07.2024, emisă de PRIMĂRIA COMUNEI HOGHILAG);	
B1	A1
Intabulare, drept de PROPRIETATE, dobândit prin Lege, cota actuala 1/1, cota initiala 1/1 1) COMUNA HOGHILAG, CIF:99999999999999, DOMENIUL PRIVAT	

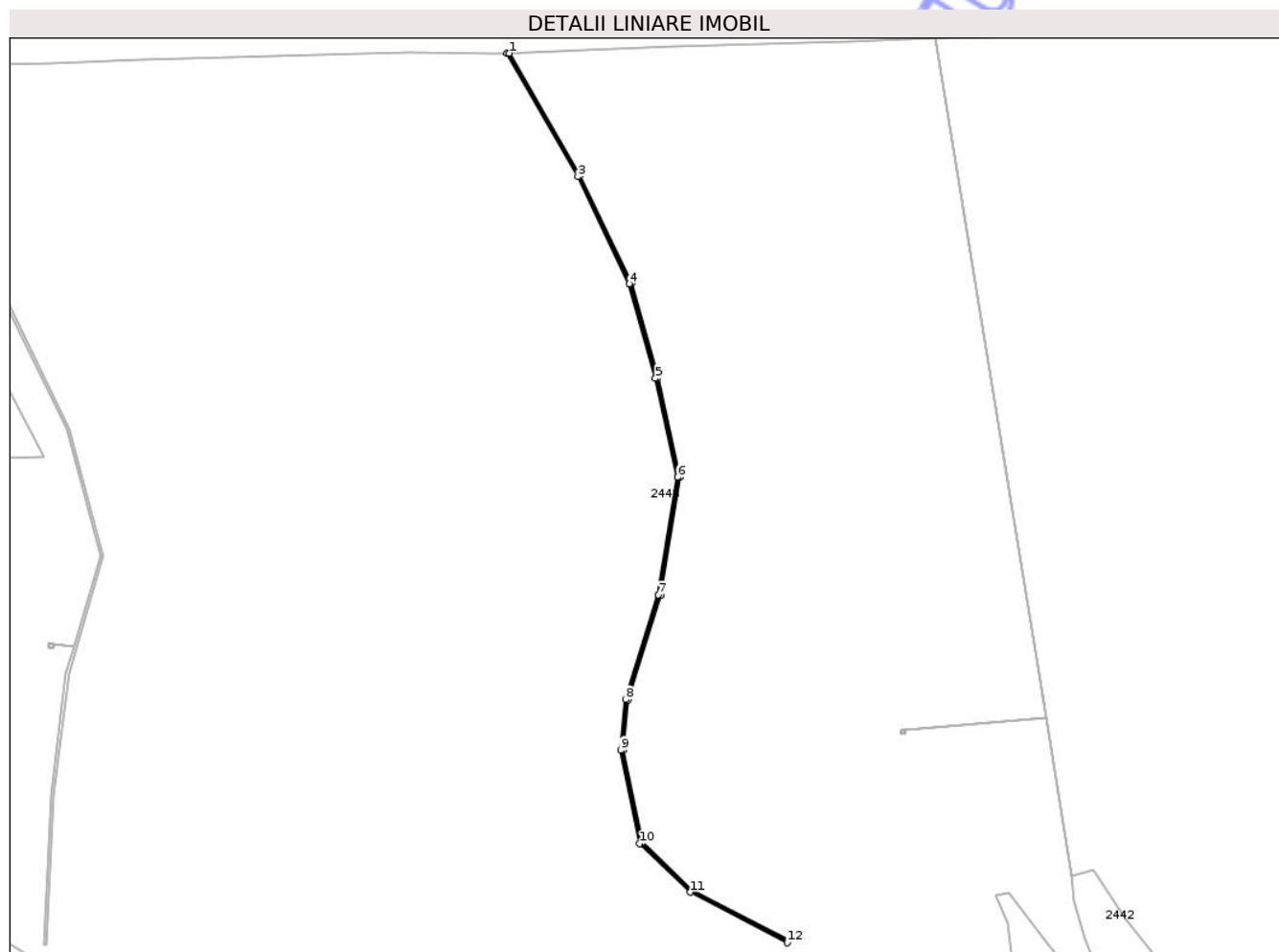
C. Partea III. SARCINI .

Inscrieri privind dezmembramintele dreptului de proprietate, drepturi reale de garanție și sarcini	Referințe
NU SUNT	

Teren

Nr cadastral	Suprafața (mp)*	Observații / Referințe
	200	

* Suprafața este determinată în planul de proiecție Stereo 70.



Date referitoare la teren

Crt	Categorie folosință	Intravilan	Suprafața (mp)	Tarla	Parcelă	Nr. topo	Observații / Referințe
1	curți constructii	NU	200	53	1056	-	

Lungime Segmente

1) Valorile lungimilor segmentelor sunt obținute din proiecție în plan.

Punct început	X / Y	Punct sfârșit	X / Y	Lungime segment (** (m)
1	470.438,709 524.518,422	2	470.437,919 524.518,392	0.791
3	470.457,872 524.483,762	4	470.472,313 524.453,725	33.328
5	470.479,637 524.427,175	6	470.485,922 524.399,478	28.401
7	470.480,481 524.366,448	8	470.471,259 524.337,086	30.776
9	470.470,004 524.322,87	10	470.475,252 524.296,653	26.737

Punct început	X / Y	Punct sfârșit	X / Y	Lungime segment (** (m)
2	470.437,919 524.518,392	3	470.457,872 524.483,762	39.967
4	470.472,313 524.453,725	5	470.479,637 524.427,175	27.542
6	470.485,922 524.399,478	7	470.480,481 524.366,448	33.475
8	470.471,259 524.337,086	9	470.470,004 524.322,87	14.271
10	470.475,252 524.296,653	11	470.489,483 524.283,064	19.677

Punct început	X / Y	Punct sfârșit	X / Y	Lungime segment (** (m)
11	470.489,483 524.283,064	12	470.516,688 524.268,848	30.695
13	470.517,068 524.269,485	14	470.489,895 524.283,639	30.638
15	470.475,895 524.297,006	16	470.470,71 524.322,909	26.417
17	470.471,95 524.336,949	18	470.481,163 524.366,285	30.749
19	470.486,635 524.399,5	20	470.480,316 524.427,346	28.554
21	470.472,971 524.453,972	22	470.458,491 524.484,089	33.417

Punct început	X / Y	Punct sfârșit	X / Y	Lungime segment (** (m)
12	470.516,688 524.268,848	13	470.517,068 524.269,485	0.742
14	470.489,895 524.283,639	15	470.475,895 524.297,006	19.357
16	470.470,71 524.322,909	17	470.471,95 524.336,949	14.095
18	470.481,163 524.366,285	19	470.486,635 524.399,5	33.663
20	470.480,316 524.427,346	21	470.472,971 524.453,972	27.621
22	470.458,491 524.484,089	1	470.438,709 524.518,422	39.624

** Lungimile segmentelor sunt determinate în planul de proiecție Stereo 70 și sunt rotunjite la 1 milimetru.

*** Distanța dintre puncte este formată din segmente cumulate ce sunt mai mici decât valoarea 1 milimetru.

**DATE DESPRE IMOBILUL NR. 2442**

Oficiul de Cadastru și Publicitate Imobiliară SIBIU
Biroul de Cadastru și Publicitate Imobiliară Medias

A. Partea I. Descrierea imobilului

TEREN Extravilan

Adresa: Jud. Sibiu

Nr. Crt	Nr cadastral Nr. topografic	Suprafața* (mp)	Observații / Referințe
A1		16.200	Sector cadastral:61 Teren neimprejmuit;

B. Partea II. Proprietari și acte

Inscrieri privitoare la dreptul de proprietate și alte drepturi reale	Referințe
/	
Act Administrativ nr. 797, din 21/11/2007 emis de INSTITUȚIA PREFECTULUI - JUDEȚUL SIBIU (Adeverința nr. 2898/25.07.2024, emisă de PRIMĂRIA COMUNEI HOGHILAG);	
B1	A1
Intabulare, drept de PROPRIETATE, dobândit prin Lege, cota actuala 1/1, cota initiala 1/1 1) COMUNA HOGHILAG, CIF:999999999999, DOMENIUL PRIVAT	

C. Partea III. SARCINI .

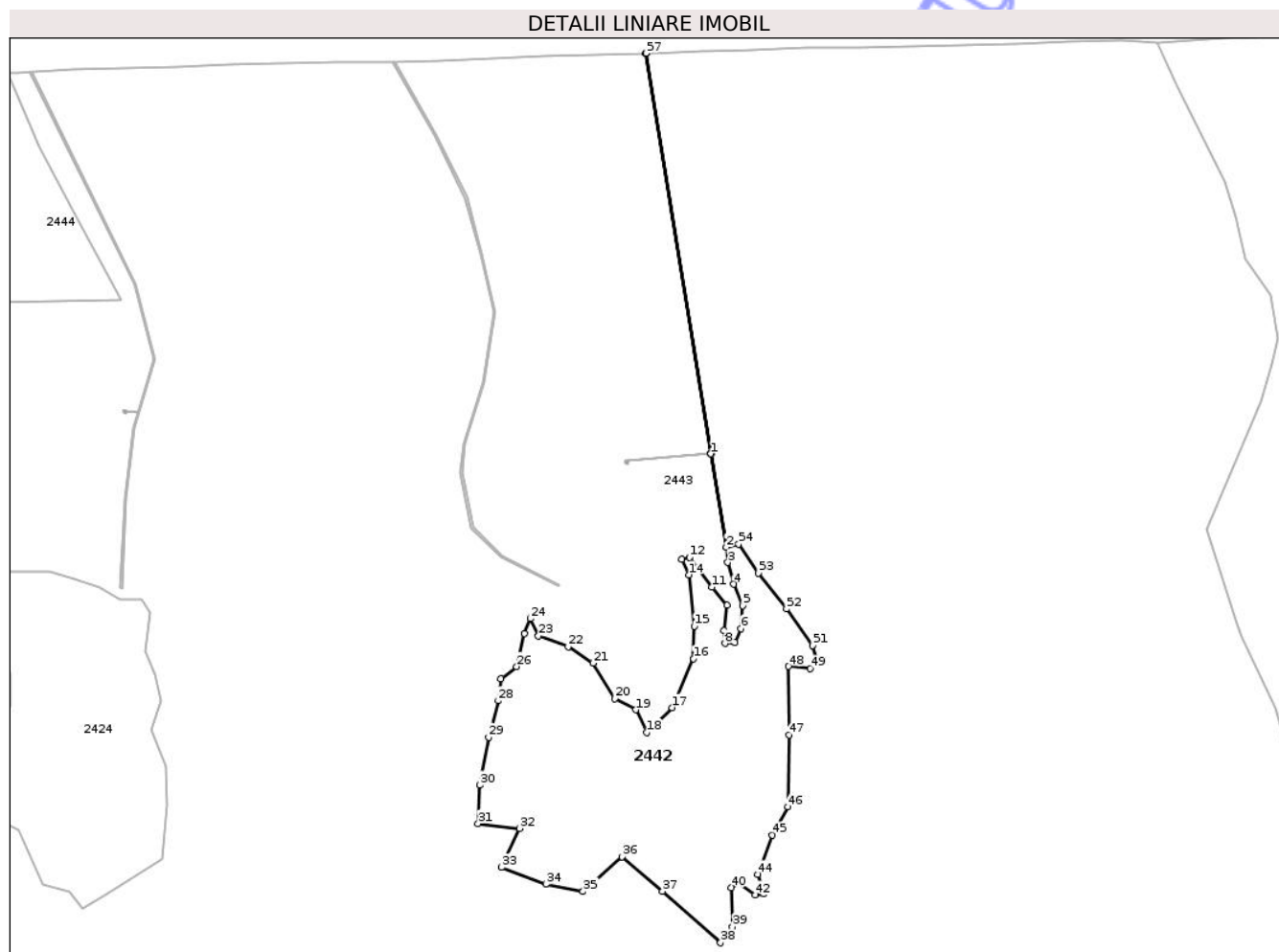
Inscrieri privind dezmembramintele dreptului de proprietate, drepturi reale de garanție și sarcini	Referințe
NU SUNT	

Anexa Nr. 1 La Partea I

Teren

Nr cadastral	Suprafaţa (mp)*	Observaţii / Referinţe
	16.200	

* Suprafaţa este determinată în planul de proiecţie Stereo 70.



Date referitoare la teren

Crt	Categorie folosinţă	Intravilan	Suprafaţa (mp)	Tarla	Parcelă	Nr. topo	Observaţii / Referinţe
1	padure	NU	16.200	53	1036	-	TUFĂRIŞ

Lungime Segmente

1) Valorile lungimilor segmentelor sunt obţinute din proiecţie în plan.

Punct început	X / Y	Punct sfârşit	X / Y	Lungime segment	Punct început	X / Y	Punct sfârşit	X / Y	Lungime segment	Punct început	X / Y	Punct sfârşit	X / Y	Lungime segment
1	470.589,297 524.332,094	2	470.596,52 524.287,687	44.99 1	2	470.596,52 524.287,687	3	470.597,275 524.280,377	7.349	3	470.597,275 524.280,377	4	470.600,172 524.270,041	10.73 4
4	470.600,172 524.270,041	5	470.604,482 524.259,818	11.09 4	5	470.604,482 524.259,818	6	470.603,654 524.248,903	10.94 6	6	470.603,654 524.248,903	7	470.600,674 524.242,371	7.18
7	470.600,674 524.242,371	8	470.596,039 524.241,874	4.662	8	470.596,039 524.241,874	9	470.595,542 524.247,911	6.057	9	470.595,542 524.247,911	10	470.596,949 524.259,983	12.15 4
10	470.596,949 524.259,983	11	470.589,665 524.268,665	11.33 3	11	470.589,665 524.268,665	12	470.579,064 524.282,766	17.64 1	12	470.579,064 524.282,766	13	470.575,34 524.282,021	3.798
13	470.575,34 524.282,021	14	470.578,733 524.274,497	8.254	14	470.578,733 524.274,497	15	470.581,379 524.250,056	24.58 4	15	470.581,379 524.250,056	16	470.580,882 524.234,604	15.46
16	470.580,882 524.234,604	17	470.570,689 524.211,33	25.40 8	17	470.570,689 524.211,33	18	470.558,643 524.199,561	16.84 1	18	470.558,643 524.199,561	19	470.553,481 524.210,272	11.89

Punct început	X / Y	Punct sfârșit	X / Y	Lungime segment	Punct început	X / Y	Punct sfârșit	X / Y	Lungime segment	Punct început	X / Y	Punct sfârșit	X / Y	Lungime segment
19	470.553,481 524.210,272	20	470.543,421 524.215,562	11.366	20	470.543,421 524.215,562	21	470.533,111 524.232,485	19.816	21	470.533,111 524.232,485	22	470.521,256 524.240,309	14.204
22	470.521,256 524.240,309	23	470.507,073 524.245,384	15.064	23	470.507,073 524.245,384	24	470.503,263 524.253,632	9.085	24	470.503,263 524.253,632	25	470.500,511 524.246,653	7.502
25	470.500,511 524.246,653	26	470.496,701 524.230,793	16.311	26	470.496,701 524.230,793	27	470.489,291 524.225,083	9.355	27	470.489,291 524.225,083	28	470.487,959 524.214,55	10.617
28	470.487,959 524.214,55	29	470.483,364 524.197,169	17.978	29	470.483,364 524.197,169	30	470.479,022 524.174,323	23.255	30	470.479,022 524.174,323	31	470.478,345 524.156,061	18.275
31	470.478,345 524.156,061	32	470.498,04 524.153,84	19.82	32	470.498,04 524.153,84	33	470.489,615 524.135,325	20.342	33	470.489,615 524.135,325	34	470.510,61 524.127,214	22.507
34	470.510,61 524.127,214	35	470.528,329 524.123,741	18.056	35	470.528,329 524.123,741	36	470.546,969 524.140,316	24.944	36	470.546,969 524.140,316	37	470.566,208 524.123,944	25.262
37	470.566,208 524.123,944	38	470.593,815 524.099,369	36.96	38	470.593,815 524.099,369	39	470.599,516 524.106,962	9.495	39	470.599,516 524.106,962	40	470.599,041 524.125,707	18.751
40	470.599,041 524.125,707	41	470.602,366 524.127,842	3.951	41	470.602,366 524.127,842	42	470.610,442 524.122,148	9.881	42	470.610,442 524.122,148	43	470.614,479 524.122,622	4.065
43	470.614,479 524.122,622	44	470.611,629 524.131,876	9.683	44	470.611,629 524.131,876	45	470.618,535 524.150,553	19.913	45	470.618,535 524.150,553	46	470.625,898 524.164,078	15.399
46	470.625,898 524.164,078	47	470.626,373 524.198,246	34.171	47	470.626,373 524.198,246	48	470.626,177 524.230,949	32.704	48	470.626,177 524.230,949	49	470.636,633 524.229,845	10.514
49	470.636,633 524.229,845	50	470.639,95 524.233,259	4.76	50	470.639,95 524.233,259	51	470.637,856 524.240,856	7.88	51	470.637,856 524.240,856	52	470.625,246 524.258,32	21.541
52	470.625,246 524.258,32	53	470.611,92 524.275,396	21.66	53	470.611,92 524.275,396	54	470.602,512 524.289,181	16.689	54	470.602,512 524.289,181	55	470.596,53 524.287,736	6.154
55	470.596,53 524.287,736	56	470.589,32 524.332,101	44.947	56	470.589,32 524.332,101	57	470.558,332 524.522,778	193.179	57	470.558,332 524.522,778	58	470.558,282 524.522,776	0.05
58	470.558,282 524.522,776	59	470.589,296 524.332,099	193.183	59	470.589,296 524.332,099	1	470.589,297 524.332,094	0.005					

** Lungimile segmentelor sunt determinate în planul de proiecție Stereo 70 și sunt rotunjite la 1 milimetru.

*** Distanța dintre puncte este formată din segmente cumulate ce sunt mai mici decât valoarea 1 milimetru.

**DATE DESPRE IMOBILUL NR. 1866**

Oficiul de Cadastru și Publicitate Imobiliară SIBIU
Biroul de Cadastru și Publicitate Imobiliară Medias

A. Partea I. Descrierea imobilului

TEREN Extravilan

Adresa: Jud. Sibiu

Nr. Crt	Nr cadastral Nr. topografic	Suprafața* (mp)	Observații / Referințe
A1		18.158	Sector cadastral:65 Teren neimprejmuit;

B. Partea II. Proprietari și acte

Inscrieri privitoare la dreptul de proprietate și alte drepturi reale	Referințe
/	
Act Administrativ nr. 2900, din 24/07/2024 emis de PRIMĂRIA COMUNEI HOGHILAG;	
B1	Inscrierea posesiei, drept de PROPRIETATE, dobandit prin Lege, cota actuala 1/1, cota initiala 1/1
	1) NEIDENTIFICAT NEIDENTIFICAT
Act Normativ nr. 7, din 13/03/1996 emis de PARLAMENTUL ROMÂNIEI;	
B2	Se notează mențiunea de proprietar neidentificat, rezerva comisiei locale de fond funciar

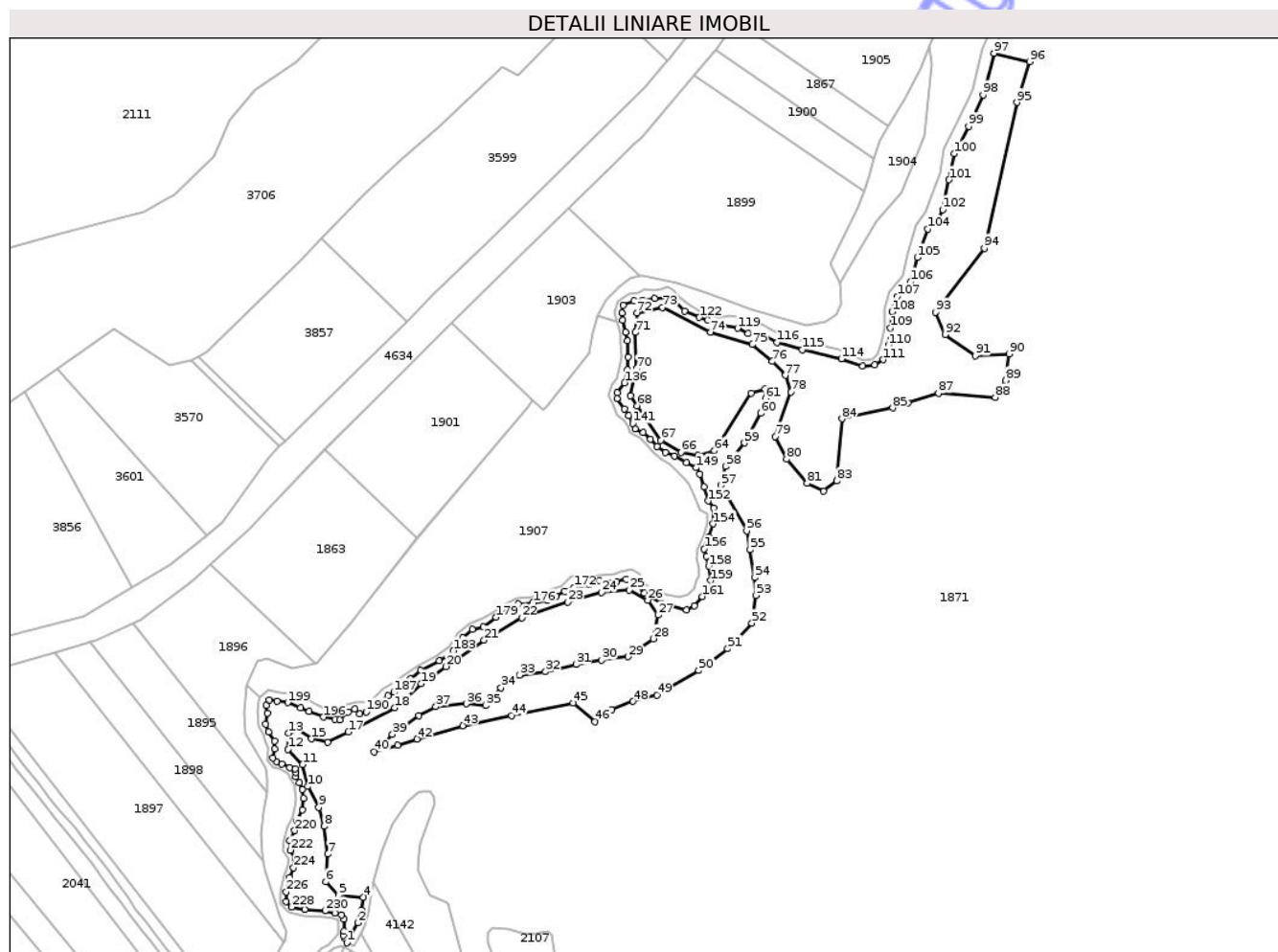
C. Partea III. SARCINI .

Inscrieri privind dezmembramintele dreptului de proprietate, drepturi reale de garanție și sarcini	Referințe
NU SUNT	

Teren

Nr cadastral	Suprafața (mp)*	Observații / Referințe
	18.158	

* Suprafața este determinată în planul de proiecție Stereo 70.



Date referitoare la teren

Crt	Categorie folosință	Intra vilan	Suprafața (mp)	Tarla	Parcelă	Nr. topo	Observații / Referințe
1	padure	NU	18.158	62	1283	-	TUFĂRIȘ

Lungime Segmente

1) Valorile lungimilor segmentelor sunt obținute din proiecție în plan.

Punct început	X / Y	Punct sfârșit	X / Y	Lungime segment	Punct început	X / Y	Punct sfârșit	X / Y	Lungime segment	Punct început	X / Y	Punct sfârșit	X / Y	Lungime segment
1	468.870,892 522.351,184	2	468.876,674 522.361,644	11.952	2	468.876,674 522.361,644	3	468.878,448 522.368,182	6.774	3	468.878,448 522.368,182	4	468.879,508 522.375,044	6.943
4	468.879,508 522.375,044	5	468.866,574 522.375,816	12.957	5	468.866,574 522.375,816	6	468.859,824 522.383,003	9.86	6	468.859,824 522.383,003	7	468.860,888 522.397,527	14.563
7	468.860,888 522.397,527	8	468.858,985 522.412,027	14.624	8	468.858,985 522.412,027	9	468.856,232 522.421,978	10.325	9	468.856,232 522.421,978	10	468.850,323 522.432,802	12.332
10	468.850,323 522.432,802	11	468.847,631 522.444,199	11.711	11	468.847,631 522.444,199	12	468.840,088 522.452,135	10.949	12	468.840,088 522.452,135	13	468.840,245 522.460,677	8.543
13	468.840,245 522.460,677	14	468.845,559 522.462,597	5.65	14	468.845,559 522.462,597	15	468.852,21 522.457,692	8.264	15	468.852,21 522.457,692	16	468.860,713 522.455,868	8.696
16	468.860,713 522.455,868	17	468.871,697 522.461,291	12.25	17	468.871,697 522.461,291	18	468.895,952 522.473,94	27.355	18	468.895,952 522.473,94	19	468.909,567 522.486,481	18.511

Punct început	X / Y	Punct sfârșit	X / Y	Lungime segment	Punct început	X / Y	Punct sfârșit	X / Y	Lungime segment	Punct început	X / Y	Punct sfârșit	X / Y	Lungime segment
19	468.909,567 522.486,481	20	468.922,515 522.495,419	15.73 3	20	468.922,515 522.495,419	21	468.942,577 522.509,204	24.34 2	21	468.942,577 522.509,204	22	468.962,268 522.520,935	22.92 1
22	468.962,268 522.520,935	23	468.986,28 522.529,077	25.35 5	23	468.986,28 522.529,077	24	469.004,016 522.534,17	18.45 3	24	469.004,016 522.534,17	25	469.018,432 522.535,504	14.47 8
25	469.018,432 522.535,504	26	469.028,176 522.530,168	11.10 9	26	469.028,176 522.530,168	27	469.033,492 522.522,318	9.481	27	469.033,492 522.522,318	28	469.031,155 522.509,937	12.6
28	469.031,155 522.509,937	29	469.017,757 522.500,568	16.34 9	29	469.017,757 522.500,568	30	469.004,017 522.498,747	13.86	30	469.004,017 522.498,747	31	468.990,595 522.496,51	13.60 7
31	468.990,595 522.496,51	32	468.974,754 522.492,774	16.27 6	32	468.974,754 522.492,774	33	468.961,005 522.491,039	13.85 8	33	468.961,005 522.491,039	34	468.951,392 522.484,454	11.65 2
34	468.951,392 522.484,454	35	468.943,29 522.475,171	12.32 1	35	468.943,29 522.475,171	36	468.933,241 522.476,008	10.08 4	36	468.933,241 522.476,008	37	468.917,358 522.474,496	15.95 5
37	468.917,358 522.474,496	38	468.908,415 522.469,96	10.02 8	38	468.908,415 522.469,96	39	468.894,638 522.460,05	16.97 1	39	468.894,638 522.460,05	40	468.885,161 522.450,845	13.21 2
40	468.885,161 522.450,845	41	468.897,308 522.454,447	12.67	41	468.897,308 522.454,447	42	468.907,452 522.457,649	10.63 7	42	468.907,452 522.457,649	43	468.931,345 522.464,586	24.88
43	468.931,345 522.464,586	44	468.956,878 522.469,887	26.07 7	44	468.956,878 522.469,887	45	468.989,2 522.476,387	32.96 9	45	468.989,2 522.476,387	46	469.000,602 522.466,636	15.00 3
46	469.000,602 522.466,636	47	469.009,38 522.472,902	10.78 5	47	469.009,38 522.472,902	48	469.020,478 522.477,274	11.92 8	48	469.020,478 522.477,274	49	469.032,836 522.480,68	12.81 9
49	469.032,836 522.480,68	50	469.054,741 522.493,454	25.35 8	50	469.054,741 522.493,454	51	469.069,953 522.504,744	18.94 4	51	469.069,953 522.504,744	52	469.082,604 522.518,141	18.42 6
52	469.082,604 522.518,141	53	469.084,685 522.532,589	14.59 7	53	469.084,685 522.532,589	54	469.083,941 522.541,884	9.325	54	469.083,941 522.541,884	55	469.081,543 522.556,463	14.77 5
55	469.081,543 522.556,463	56	469.079,91 522.566,396	10.06 6	56	469.079,91 522.566,396	57	469.066,406 522.590,11	27.28 9	57	469.066,406 522.590,11	58	469.068,806 522.600,03	10.20 6
58	469.068,806 522.600,03	59	469.078,676 522.612,22	15.68 5	59	469.078,676 522.612,22	60	469.087,103 522.627,77	17.68 7	60	469.087,103 522.627,77	61	469.089,541 522.635,445	8.053
61	469.089,541 522.635,445	62	469.089,425 522.640,523	5.079	62	469.089,425 522.640,523	63	469.082,282 522.638,335	7.471	63	469.082,282 522.638,335	64	469.063,018 522.608,138	35.81 8
64	469.063,018 522.608,138	65	469.054,501 522.605,832	8.824	65	469.054,501 522.605,832	66	469.045,519 522.607,389	9.116	66	469.045,519 522.607,389	67	469.034,988 522.613,628	12.24
67	469.034,988 522.613,628	68	469.022,676 522.631,649	21.82 5	68	469.022,676 522.631,649	69	469.019,059 522.636,798	6.292	69	469.019,059 522.636,798	70	469.022,348 522.650,961	14.54
70	469.022,348 522.650,961	71	469.021,716 522.669,92	18.97	71	469.021,716 522.669,92	72	469.022,468 522.680,118	10.22 6	72	469.022,468 522.680,118	73	469.035,871 522.683,1	13.73 1
73	469.035,871 522.683,1	74	469.060,894 522.670,174	28.16 4	74	469.060,894 522.670,174	75	469.082,62 522.663,584	22.70 3	75	469.082,62 522.663,584	76	469.093,238 522.654,825	13.76 5
76	469.093,238 522.654,825	77	469.099,98 522.647,547	9.921	77	469.099,98 522.647,547	78	469.102,887 522.638,829	9.19	78	469.102,887 522.638,829	79	469.094,649 522.615,58	24.66 5
79	469.094,649 522.615,58	80	469.100,706 522.603,714	13.32 3	80	469.100,706 522.603,714	81	469.111,367 522.591,121	16.5	81	469.111,367 522.591,121	82	469.120,089 522.586,96	9.664
82	469.120,089 522.586,96	83	469.126,937 522.592,391	8.74	83	469.126,937 522.592,391	84	469.129,608 522.624,811	32.53	84	469.129,608 522.624,811	85	469.156,195 522.630,477	27.18 4
85	469.156,195 522.630,477	86	469.164,233 522.633,056	8.442	86	469.164,233 522.633,056	87	469.180,133 522.638,158	16.69 9	87	469.180,133 522.638,158	88	469.209,684 522.636,059	29.62 5
88	469.209,684 522.636,059	89	469.215,292 522.644,924	10.49	89	469.215,292 522.644,924	90	469.217,066 522.658,713	13.90 3	90	469.217,066 522.658,713	91	469.199,239 522.657,824	17.84 9
91	469.199,239 522.657,824	92	469.183,575 522.668,833	19.14 6	92	469.183,575 522.668,833	93	469.178,679 522.680,576	12.72 3	93	469.178,679 522.680,576	94	469.203,962 522.713,948	41.86 8
94	469.203,962 522.713,948	95	469.221,025 522.790,073	78.01 4	95	469.221,025 522.790,073	96	469.227,622 522.811,402	22.32 6	96	469.227,622 522.811,402	97	469.209,069 522.815,771	19.06
97	469.209,069 522.815,771	98	469.203,384 522.793,999	22.50 2	98	469.203,384 522.793,999	99	469.195,788 522.777,681	17.99 9	99	469.195,788 522.777,681	100	469.188,243 522.763,352	16.19 4
100	469.188,243 522.763,352	101	469.185,565 522.749,716	13.89 6	101	469.185,565 522.749,716	102	469.182,248 522.734,184	15.88 2	102	469.182,248 522.734,184	103	469.179,506 522.728,074	6.697
103	469.179,506 522.728,074	104	469.174,479 522.723,887	6.542	104	469.174,479 522.723,887	105	469.169,004 522.709,099	15.76 9	105	469.169,004 522.709,099	106	469.165,542 522.696,392	13.17
106	469.165,542 522.696,392	107	469.158,56 522.688,576	10.48	107	469.158,56 522.688,576	108	469.155,876 522.680,729	8.293	108	469.155,876 522.680,729	109	469.154,899 522.672,216	8.569
109	469.154,899 522.672,216	110	469.153,921 522.663,283	8.986	110	469.153,921 522.663,283	111	469.151,305 522.655,745	7.979	111	469.151,305 522.655,745	112	469.146,858 522.653,002	5.225
112	469.146,858 522.653,002	113	469.140,49 522.652,233	6.414	113	469.140,49 522.652,233	114	469.129,4 522.656,184	11.77 3	114	469.129,4 522.656,184	115	469.108,957 522.660,892	20.97 8
115	469.108,957 522.660,892	116	469.095,798 522.664,776	13.72	116	469.095,798 522.664,776	117	469.088,556 522.668,572	8.177	117	469.088,556 522.668,572	118	469.080,608 522.669,366	7.988

Punct început	X / Y	Punct sfârșit	X / Y	Lungime segment	Punct început	X / Y	Punct sfârșit	X / Y	Lungime segment	Punct început	X / Y	Punct sfârșit	X / Y	Lungime segment
118	469.080,608 522.669,366	119	469.075,107 522.672,105	6.145	119	469.075,107 522.672,105	120	469.063,98 522.674,577	11.398	120	469.063,98 522.674,577	121	469.059,363 522.676,419	4.971
121	469.059,363 522.676,419	122	469.055,081 522.677,771	4.49	122	469.055,081 522.677,771	123	469.047,307 522.681,206	8.499	123	469.047,307 522.681,206	124	469.042,236 522.685,992	6.973
124	469.042,236 522.685,992	125	469.038,292 522.688,301	4.57	125	469.038,292 522.688,301	126	469.031,588 522.687,625	6.738	126	469.031,588 522.687,625	127	469.025,391 522.686,78	6.254
127	469.025,391 522.686,78	128	469.021,024 522.686,31	4.392	128	469.021,024 522.686,31	129	469.015,231 522.684,085	6.206	129	469.015,231 522.684,085	130	469.014,707 522.680,22	3.9
130	469.014,707 522.680,22	131	469.015,069 522.676,245	3.991	131	469.015,069 522.676,245	132	469.016,695 522.670,013	6.441	132	469.016,695 522.670,013	133	469.017,508 522.665,497	4.589
133	469.017,508 522.665,497	134	469.017,78 522.657,097	8.404	134	469.017,78 522.657,097	135	469.017,508 522.650,594	6.509	135	469.017,508 522.650,594	136	469.016,059 522.643,603	7.14
136	469.016,059 522.643,603	137	469.012,289 522.638,506	6.34	137	469.012,289 522.638,506	138	469.012,013 522.635,445	3.073	138	469.012,013 522.635,445	139	469.015,968 522.629,965	6.758
139	469.015,968 522.629,965	140	469.018,295 522.626,658	4.044	140	469.018,295 522.626,658	141	469.020,278 522.622,467	4.636	141	469.020,278 522.622,467	142	469.021,468 522.619,635	3.072
142	469.021,468 522.619,635	143	469.025,775 522.617,766	4.695	143	469.025,775 522.617,766	144	469.029,458 522.614,141	5.168	144	469.029,458 522.614,141	145	469.033,1 522.610,38	5.235
145	469.033,1 522.610,38	146	469.037,407 522.607,265	5.315	146	469.037,407 522.607,265	147	469.042,053 522.605,283	5.051	147	469.042,053 522.605,283	148	469.048,317 522.601,94	7.1
148	469.048,317 522.601,94	149	469.053,447 522.599,289	5.774	149	469.053,447 522.599,289	150	469.055,292 522.595,832	3.919	150	469.055,292 522.595,832	151	469.057,545 522.589,181	7.022
151	469.057,545 522.589,181	152	469.059,851 522.581,978	7.563	152	469.059,851 522.581,978	153	469.062,561 522.578,29	4.577	153	469.062,561 522.578,29	154	469.062,397 522.569,966	8.326
154	469.062,397 522.569,966	155	469.060,034 522.562,994	7.362	155	469.060,034 522.562,994	156	469.057,67 522.556,886	6.55	156	469.057,67 522.556,886	157	469.058,823 522.552,91	4.14
157	469.058,823 522.552,91	158	469.059,918 522.547,882	5.146	158	469.059,918 522.547,882	159	469.061,014 522.540,334	7.627	159	469.061,014 522.540,334	160	469.059,128 522.536,477	4.293
160	469.059,128 522.536,477	161	469.056,712 522.532,037	5.055	161	469.056,712 522.532,037	162	469.052,418 522.527,248	6.432	162	469.052,418 522.527,248	163	469.048,343 522.525,13	4.593
163	469.048,343 522.525,13	164	469.035,095 522.528,467	13.662	164	469.035,095 522.528,467	165	469.029,658 522.531,929	6.446	165	469.029,658 522.531,929	166	469.026,496 522.533,942	3.748
166	469.026,496 522.533,942	167	469.020,527 522.539,571	8.205	167	469.020,527 522.539,571	168	469.016,775 522.541,045	4.031	168	469.016,775 522.541,045	169	469.011,896 522.539,914	5.008
169	469.011,896 522.539,914	170	469.002,812 522.540,326	9.093	170	469.002,812 522.540,326	171	468.997,503 522.538,381	5.654	171	468.997,503 522.538,381	172	468.989,561 522.536,668	8.125
172	468.989,561 522.536,668	173	468.984,79 522.534,799	5.124	173	468.984,79 522.534,799	174	468.980,458 522.532,282	5.01	174	468.980,458 522.532,282	175	468.975,455 522.530,12	5.45
175	468.975,455 522.530,12	176	468.968,14 522.528,765	7.439	176	468.968,14 522.528,765	177	468.960,35 522.528,084	7.82	177	468.960,35 522.528,084	178	468.956,163 522.525,845	4.748
178	468.956,163 522.525,845	179	468.948,86 522.521,174	8.669	179	468.948,86 522.521,174	180	468.942,229 522.516,16	8.313	180	468.942,229 522.516,16	181	468.936,371 522.514,898	5.992
181	468.936,371 522.514,898	182	468.931,318 522.510,612	6.626	182	468.931,318 522.510,612	183	468.926,47 522.503,667	8.47	183	468.926,47 522.503,667	184	468.919,125 522.498,479	8.992
184	468.919,125 522.498,479	185	468.909,528 522.493,487	10.818	185	468.909,528 522.493,487	186	468.904,043 522.489,082	7.035	186	468.904,043 522.489,082	187	468.895,4 522.482,002	11.173
187	468.895,4 522.482,002	188	468.892,266 522.480,24	3.595	188	468.892,266 522.480,24	189	468.885,607 522.475,639	8.094	189	468.885,607 522.475,639	190	468.880,963 522.471,822	6.011
190	468.880,963 522.471,822	191	468.877,536 522.470,668	3.616	191	468.877,536 522.470,668	192	468.874,956 522.473,208	3.62	192	468.874,956 522.473,208	193	468.871,644 522.471,63	3.669
193	468.871,644 522.471,63	194	468.867,178 522.467,704	5.946	194	468.867,178 522.467,704	195	468.864,791 522.467,781	2.388	195	468.864,791 522.467,781	196	468.858,531 522.469,097	6.397
196	468.858,531 522.469,097	197	468.851,169 522.471,939	7.892	197	468.851,169 522.471,939	198	468.846,69 522.473,847	4.868	198	468.846,69 522.473,847	199	468.839,929 522.476,621	7.308
199	468.839,929 522.476,621	200	468.834,46 522.477,48	5.536	200	468.834,46 522.477,48	201	468.830,202 522.478,066	4.298	201	468.830,202 522.478,066	202	468.828,774 522.475,321	3.094
202	468.828,774 522.475,321	203	468.829,274 522.471,199	4.152	203	468.829,274 522.471,199	204	468.828,524 522.465,412	5.835	204	468.828,524 522.465,412	205	468.829,929 522.461,269	4.375
205	468.829,929 522.461,269	206	468.833,121 522.456,42	5.805	206	468.833,121 522.456,42	207	468.832,972 522.452,322	4.101	207	468.832,972 522.452,322	208	468.832,202 522.447,777	4.61
208	468.832,202 522.447,777	209	468.834,09 522.445,716	2.795	209	468.834,09 522.445,716	210	468.836,871 522.444,723	2.953	210	468.836,871 522.444,723	211	468.841,084 522.442,816	4.625
211	468.841,084 522.442,816	212	468.843,826 522.441,982	2.866	212	468.843,826 522.441,982	213	468.844,223 522.440,155	1.87	213	468.844,223 522.440,155	214	468.844,144 522.438,01	2.146
214	468.844,144 522.438,01	215	468.846,058 522.434,822	3.718	215	468.846,058 522.434,822	216	468.847,608 522.431,327	3.823	216	468.847,608 522.431,327	217	468.848,165 522.426,671	4.689

Punct început	X / Y	Punct sfârșit	X / Y	Lungime segment	Punct început	X / Y	Punct sfârșit	X / Y	Lungime segment	Punct început	X / Y	Punct sfârșit	X / Y	Lungime segment
217	468.848,165 522.426,671	218	468.847,648 522.420,673	6.02	218	468.847,648 522.420,673	219	468.844,849 522.414,822	6.486	219	468.844,849 522.414,822	220	468.843,566 522.409,79	5.193
220	468.843,566 522.409,79	221	468.841,149 522.404,417	5.892	221	468.841,149 522.404,417	222	468.841,393 522.399,54	4.883	222	468.841,393 522.399,54	223	468.843,692 522.395,281	4.84
223	468.843,692 522.395,281	224	468.842,976 522.390,405	4.928	224	468.842,976 522.390,405	225	468.840,959 522.385,243	5.542	225	468.840,959 522.385,243	226	468.839,203 522.377,767	7.679
226	468.839,203 522.377,767	227	468.839,073 522.372,762	5.007	227	468.839,073 522.372,762	228	468.841,935 522.369,837	4.092	228	468.841,935 522.369,837	229	468.848,764 522.368,471	6.964
229	468.848,764 522.368,471	230	468.859,549 522.367,875	10.80 1	230	468.859,549 522.367,875	231	468.864,534 522.366,76	5.108	231	468.864,534 522.366,76	232	468.868,143 522.365,711	3.758
232	468.868,143 522.365,711	233	468.869,454 522.363,678	2.419	233	468.869,454 522.363,678	234	468.869,389 522.357,253	6.425	234	468.869,389 522.357,253	235	468.869,201 522.354,923	2.338
235	468.869,201 522.354,923	236	468.870,073 522.353,589	1.594	236	468.870,073 522.353,589	1	468.870,892 522.351,184	2.541					

** Lungimile segmentelor sunt determinate în planul de proiecție Stereo 70 și sunt rotunjite la 1 milimetru.

*** Distanța dintre puncte este formată din segmente cumulate ce sunt mai mici decât valoarea 1 milimetru.

Neutilizabil în Civil

**DATE DESPRE IMOBILUL NR. 1869**

Oficiul de Cadastru și Publicitate Imobiliară SIBIU
Biroul de Cadastru și Publicitate Imobiliară Medias

A. Partea I. Descrierea imobilului

TEREN Extravilan

Adresa: Jud. Sibiu

Nr. Crt	Nr cadastral Nr. topografic	Suprafața* (mp)	Observații / Referințe
A1		9.008	Sector cadastral:65 Teren neimprejmuit;

B. Partea II. Proprietari și acte

Inscrieri privitoare la dreptul de proprietate și alte drepturi reale	Referințe
/	
Act Administrativ nr. 2900, din 24/07/2024 emis de PRIMĂRIA COMUNEI HOGHILAG;	
B1	Inscrierea posesiei, drept de PROPRIETATE, dobandit prin Lege, cota actuala 1/1, cota initiala 1/1
	1) NEIDENTIFICAT NEIDENTIFICAT
Act Normativ nr. 7, din 13/03/1996 emis de PARLAMENTUL ROMÂNIEI;	
B2	Se notează mențiunea de proprietar neidentificat, rezerva comisiei locale de fond funciar

C. Partea III. SARCINI .

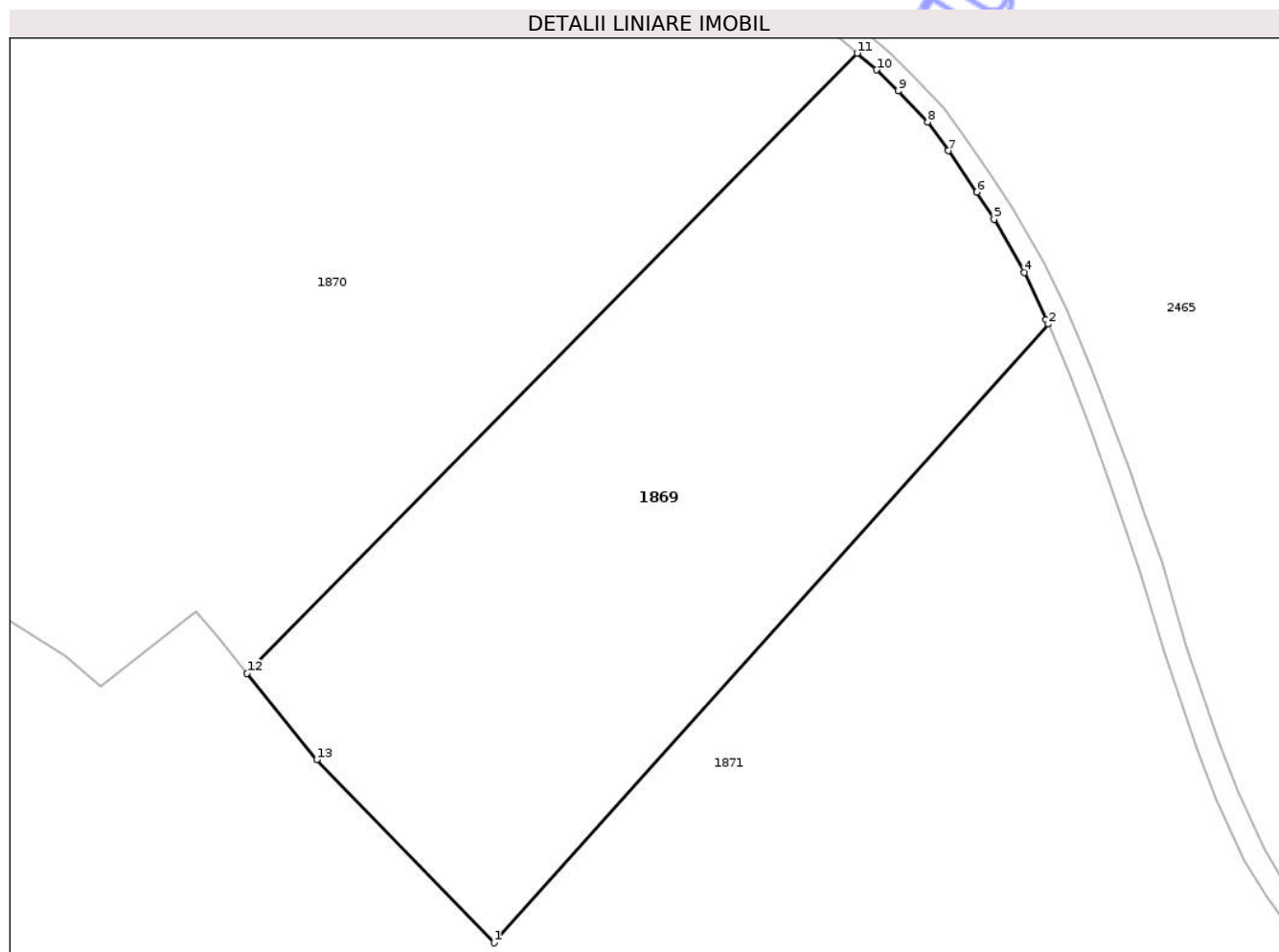
Inscrieri privind dezmembramentele dreptului de proprietate, drepturi reale de garanție și sarcini	Referințe
NU SUNT	

Anexa Nr. 1 La Partea I

Teren

Nr cadastral	Suprafața (mp)*	Observații / Referințe
	9.008	

* Suprafața este determinată în planul de proiecție Stereo 70.



Date referitoare la teren

Crt	Categorie folosință	Intra vilan	Suprafața (mp)	Tarla	Parcelă	Nr. topo	Observații / Referințe
1	arabil	NU	9.008	62	1251/5	-	

Lungime Segmente

1) Valorile lungimilor segmentelor sunt obținute din proiecție în plan.

Punct început	X / Y	Punct sfârșit	X / Y	Lungime segment (** (m)
1	469.974,674 522.260,654	2	470.071,011 522.368,131	144.333
2	470.071,011 522.368,131	3	470.070,669 522.368,952	0.889
3	470.070,669 522.368,952	4	470.066,878 522.377,118	9.003
4	470.066,878 522.377,118	5	470.061,601 522.386,362	10.644
5	470.061,601 522.386,362	6	470.058,589 522.391,043	5.566

Punct început	X / Y	Punct sfârșit	X / Y	Lungime segment (** (m)
6	470.058,589 522.391,043	7	470.053,629 522.398,218	8.723
7	470.053,629 522.398,218	8	470.050,034 522.403,225	6.164
8	470.050,034 522.403,225	9	470.044,901 522.408,609	7.439
9	470.044,901 522.408,609	10	470.041,2 522.412,286	5.217
10	470.041,2 522.412,286	11	470.037,808 522.415,171	4.453
11	470.037,808 522.415,171	12	469.931,747 522.307,458	151.166
12	469.931,747 522.307,458	13	469.943,849 522.292,46	19.272
13	469.943,849 522.292,46	1	469.974,674 522.260,654	44.292

** Lungimile segmentelor sunt determinate în planul de proiecție Stereo 70 și sunt rotunjite la 1 milimetru.

*** Distanța dintre puncte este formată din segmente cumulate ce sunt mai mici decât valoarea 1 milimetru.

**DATE DESPRE IMOBILUL NR. 1871**

Oficiul de Cadastru și Publicitate Imobiliară SIBIU
Biroul de Cadastru și Publicitate Imobiliară Medias

A. Partea I. Descrierea imobilului

TEREN Extravilan

Adresa: Jud. Sibiu

Nr. Crt	Nr cadastral Nr. topografic	Suprafața* (mp)	Observații / Referințe
A1		514.300	Sector cadastral:65 Teren neimprejmuit;

B. Partea II. Proprietari și acte

Inscrieri privitoare la dreptul de proprietate și alte drepturi reale	Referințe
/	
Act Normativ nr. 1705, din 29/11/2006 emis de GUVERNUL ROMÂNIEI;	
B1	A1
Intabulare, drept de PROPRIETATE, dobandit prin Lege, cota actuala 1/1, cota initiala 1/1 1) STATUL ROMÂN , CIF:99999999999999, DOMENIUL PRIVAT	
Act Normativ nr. 268, din 28/05/2001 emis de PARLAMENTUL ROMÂNIEI (DECIZIA NR.178 DIN 30.03.2020 ELIBERATĂ DE MINISTERUL AGRICULTURII ȘI DEZVOLTĂRII RURALE);	
B2	A1
Intabulare, drept de ADMINISTRARE, dobandit prin Lege, cota actuala 1/1, cota initiala 1/1 1) AGENȚIA DOMENIILOR STATULUI , CIF:14818116	

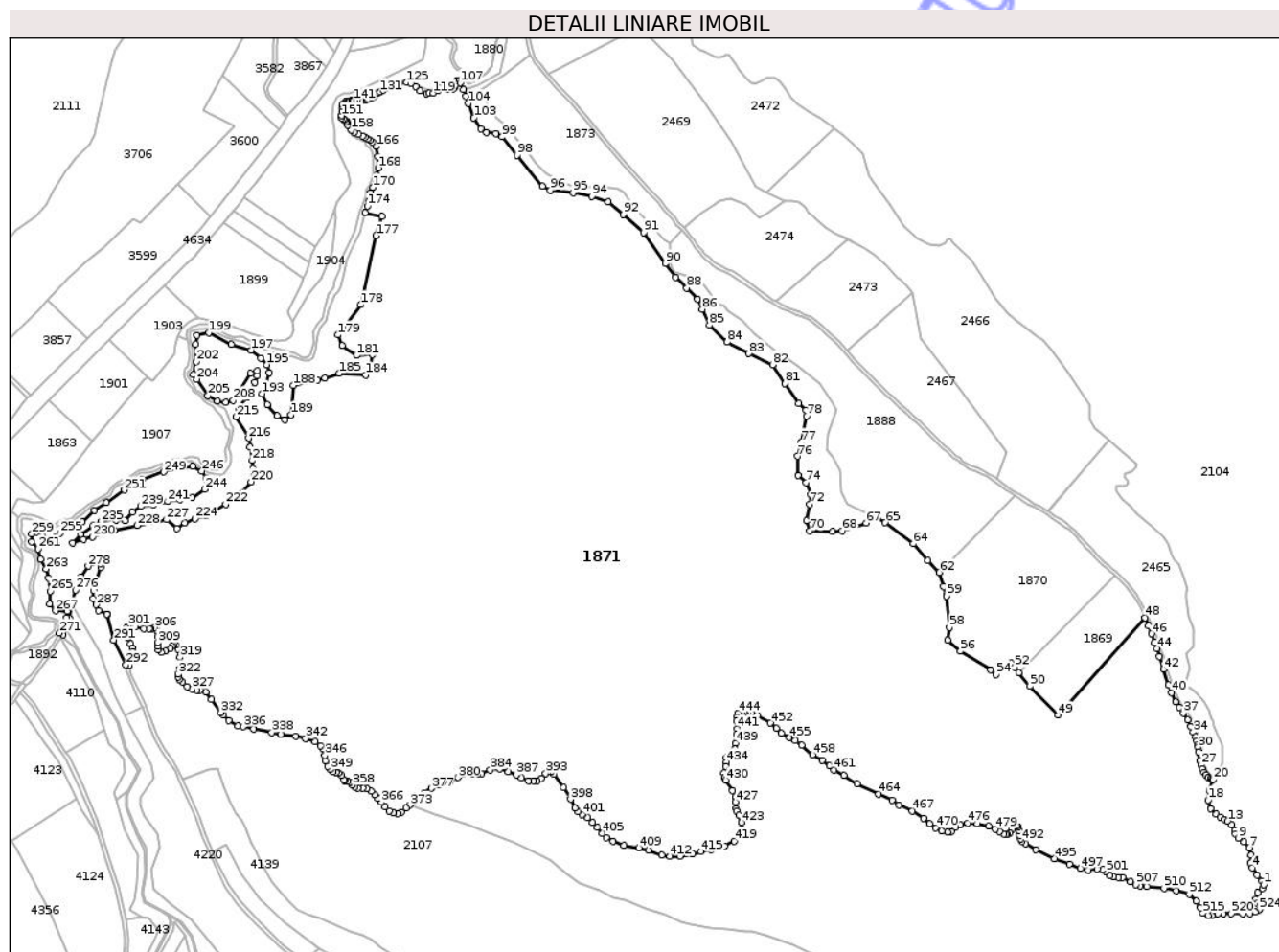
C. Partea III. SARCINI .

Inscrieri privind dezmembramintele dreptului de proprietate, drepturi reale de garanție și sarcini	Referințe
NU SUNT	

Teren

Nr cadastral	Suprafața (mp)*	Observații / Referințe
	514.300	

* Suprafața este determinată în planul de proiecție Stereo 70.



Date referitoare la teren

Crt	Categorie folosință	Intravilan	Suprafața (mp)	Tarla	Parcelă	Nr. topo	Observații / Referințe
1	arabil	NU	24.800	62	1251/4	-	
2	padure	NU	3.000	62	1252	-	TUFĂRIȘ
3	padure	NU	3.100	62	1253	-	TUFĂRIȘ
4	ape curgătoare	NU	400	62	1254	-	
5	padure	NU	2.500	62	1255	-	TUFĂRIȘ
6	padure	NU	5.600	62	1256	-	TUFĂRIȘ
7	ape statatoare	NU	1.700	62	1257	-	STUFĂRIȘ
8	faneata	NU	319.700	62	1258	-	
9	padure	NU	400	62	1259	-	TUFĂRIȘ
10	padure	NU	900	62	1260	-	TUFĂRIȘ
11	padure	NU	300	62	1261	-	TUFĂRIȘ
12	padure	NU	1.200	62	1262	-	TUFĂRIȘ
13	padure	NU	300	62	1263	-	TUFĂRIȘ
14	padure	NU	1.000	62	1264	-	TUFĂRIȘ
15	padure	NU	300	62	1265	-	TUFĂRIȘ
16	arabil	NU	4.500	62	1266	-	

Crt	Categorie folosință	Intravilan	Suprafața (mp)	Tarla	Parcelă	Nr. topo	Observații / Referințe
17	arabil	NU	2.800	62	1267	-	
18	arabil	NU	5.000	62	1268	-	
19	padure	NU	2.400	62	1269	-	TUFĂRIȘ
20	padure	NU	2.000	62	1270	-	TUFĂRIȘ
21	curti constructii	NU	600	62	1271	-	
22	arabil	NU	21.200	62	1272	-	
23	neproductiv	NU	7.400	62	1273	-	
24	arabil	NU	2.800	62	1274	-	
25	drum	NU	2.600	62	1275	-	
26	faneata	NU	700	62	1276	-	
27	padure	NU	600	62	1277	-	TUFĂRIȘ
28	arabil	NU	25.600	62	1278	-	
29	curti constructii	NU	2.600	62	1279	-	
30	arabil	NU	49.900	62	1280	-	
31	faneata	NU	1.600	62	1281	-	
32	arabil	NU	5.600	62	1282	-	
33	arabil	NU	9.300	62	1284	-	
34	drum	NU	900	62	1296	-	
35	faneata	NU	800	62	1297/1	-	
36	drum	NU	200	62	1297/2	-	

Lungime Segmente

1) Valorile lungimilor segmentelor sunt obținute din proiecție în plan.

Punct început	X / Y	Punct sfârșit	X / Y	Lungime segment	Punct început	X / Y	Punct sfârșit	X / Y	Lungime segment	Punct început	X / Y	Punct sfârșit	X / Y	Lungime segment
1	470.202,247 522.073,413	2	470.200,486 522.077,433	4.389	2	470.200,486 522.077,433	3	470.194,83 522.083,59	8.361	3	470.194,83 522.083,59	4	470.189,49 522.091,893	9.872
4	470.189,49 522.091,893	5	470.187,796 522.096,969	5.351	5	470.187,796 522.096,969	6	470.187,927 522.105,688	8.72	6	470.187,927 522.105,688	7	470.186,364 522.114,018	8.475
7	470.186,364 522.114,018	8	470.180,244 522.120,525	8.933	8	470.180,244 522.120,525	9	470.174,125 522.124,69	7.402	9	470.174,125 522.124,69	10	470.171,13 522.129,244	5.451
10	470.171,13 522.129,244	11	470.169,958 522.133,278	4.201	11	470.169,958 522.133,278	12	470.166,832 522.139,135	6.639	12	470.166,832 522.139,135	13	470.162,405 522.143,299	6.078
13	470.162,405 522.143,299	14	470.158,89 522.145,251	4.021	14	470.158,89 522.145,251	15	470.154,072 522.147,724	5.416	15	470.154,072 522.147,724	16	470.149,254 522.151,109	5.888
16	470.149,254 522.151,109	17	470.143,655 522.157,225	8.292	17	470.143,655 522.157,225	18	470.140,565 522.166,732	9.997	18	470.140,565 522.166,732	19	470.142,04 522.177,379	10.749
19	470.142,04 522.177,379	20	470.146,449 522.189,291	12.702	20	470.146,449 522.189,291	21	470.145,281 522.189,684	1.232	21	470.145,281 522.189,684	22	470.143,664 522.190,421	1.777
22	470.143,664 522.190,421	23	470.141,051 522.191,782	2.946	23	470.141,051 522.191,782	24	470.138,142 522.194,35	3.88	24	470.138,142 522.194,35	25	470.136,093 522.197,275	3.571
25	470.136,093 522.197,275	26	470.133,999 522.201,035	4.304	26	470.133,999 522.201,035	27	470.132,603 522.205,231	4.422	27	470.132,603 522.205,231	28	470.131,708 522.210,147	4.997
28	470.131,708 522.210,147	29	470.130,408 522.219,952	9.891	29	470.130,408 522.219,952	30	470.129,846 522.224,936	5.016	30	470.129,846 522.224,936	31	470.129,434 522.227,818	2.911
31	470.129,434 522.227,818	32	470.128,366 522.232,152	4.464	32	470.128,366 522.232,152	33	470.126,624 522.236,528	4.71	33	470.126,624 522.236,528	34	470.124,253 522.241,847	5.824
34	470.124,253 522.241,847	35	470.121,798 522.247,851	6.487	35	470.121,798 522.247,851	36	470.118,018 522.254,992	8.08	36	470.118,018 522.254,992	37	470.113,234 522.262,9	9.242
37	470.113,234 522.262,9	38	470.108,75 522.268,964	7.542	38	470.108,75 522.268,964	39	470.105,088 522.274,977	7.04	39	470.105,088 522.274,977	40	470.100,317 522.285,478	11.534

Punct început	X / Y	Punct sfârșit	X / Y	Lungime segment	Punct început	X / Y	Punct sfârșit	X / Y	Lungime segment	Punct început	X / Y	Punct sfârșit	X / Y	Lungime segment
40	470.100,317 522.285,478	41	470.096,925 522.294,238	9.394	41	470.096,925 522.294,238	42	470.091,254 522.310,982	17.678	42	470.091,254 522.310,982	43	470.086,899 522.325,467	15.126
43	470.086,899 522.325,467	44	470.083,896 522.334,183	9.219	44	470.083,896 522.334,183	45	470.081,571 522.340,933	7.139	45	470.081,571 522.340,933	46	470.078,121 522.350,382	10.059
46	470.078,121 522.350,382	47	470.074,773 522.359,106	9.344	47	470.074,773 522.359,106	48	470.071,011 522.368,131	9.778	48	470.071,011 522.368,131	49	469.974,674 522.260,654	144.333
49	469.974,674 522.260,654	50	469.943,849 522.292,46	44.292	50	469.943,849 522.292,46	51	469.931,747 522.307,458	19.272	51	469.931,747 522.307,458	52	469.926,885 522.313,483	7.742
52	469.926,885 522.313,483	53	469.922,938 522.318,209	6.157	53	469.922,938 522.318,209	54	469.906,189 522.305,21	21.201	54	469.906,189 522.305,21	55	469.900,277 522.310,528	7.952
55	469.900,277 522.310,528	56	469.866,848 522.331,19	39.299	56	469.866,848 522.331,19	57	469.852,918 522.343,212	18.4	57	469.852,918 522.343,212	58	469.854,758 522.357,537	14.443
58	469.854,758 522.357,537	59	469.851,635 522.392,004	34.608	59	469.851,635 522.392,004	60	469.851,684 522.393,002	0.999	60	469.851,684 522.393,002	61	469.848,123 522.402,676	10.309
61	469.848,123 522.402,676	62	469.843,515 522.418,313	16.302	62	469.843,515 522.418,313	63	469.830,722 522.431,361	18.273	63	469.830,722 522.431,361	64	469.814,655 522.449,886	24.522
64	469.814,655 522.449,886	65	469.783,634 522.473,049	38.715	65	469.783,634 522.473,049	66	469.773,308 522.478,394	11.627	66	469.773,308 522.478,394	67	469.762,779 522.472,735	11.953
67	469.762,779 522.472,735	68	469.735,935 522.464,213	28.164	68	469.735,935 522.464,213	69	469.725,498 522.463,041	10.503	69	469.725,498 522.463,041	70	469.700,243 522.463,992	25.273
70	469.700,243 522.463,992	71	469.696,885 522.475,586	12.071	71	469.696,885 522.475,586	72	469.700,257 522.493,433	18.163	72	469.700,257 522.493,433	73	469.701,494 522.504,308	10.945
73	469.701,494 522.504,308	74	469.696,511 522.517,421	14.028	74	469.696,511 522.517,421	75	469.687,68 522.525,122	11.717	75	469.687,68 522.525,122	76	469.687,081 522.546,461	21.347
76	469.687,081 522.546,461	77	469.690,817 522.561,851	15.837	77	469.690,817 522.561,851	78	469.696,778 522.590,863	29.618	78	469.696,778 522.590,863	79	469.696,041 522.597,2	6.38
79	469.696,041 522.597,2	80	469.687,931 522.604,864	11.158	80	469.687,931 522.604,864	81	469.672,788 522.627,033	26.847	81	469.672,788 522.627,033	82	469.659,364 522.647,626	24.582
82	469.659,364 522.647,626	83	469.632,976 522.659,938	29.119	83	469.632,976 522.659,938	84	469.609,172 522.672,81	27.061	84	469.609,172 522.672,81	85	469.589,302 522.691,155	27.044
85	469.589,302 522.691,155	86	469.581,61 522.708,979	19.413	86	469.581,61 522.708,979	87	469.576,348 522.720,13	12.33	87	469.576,348 522.720,13	88	469.564,41 522.732,115	16.916
88	469.564,41 522.732,115	89	469.551,985 522.744,405	17.476	89	469.551,985 522.744,405	90	469.540,58 522.759,447	18.877	90	469.540,58 522.759,447	91	469.516,714 522.793,731	41.773
91	469.516,714 522.793,731	92	469.494,389 522.813,708	29.958	92	469.494,389 522.813,708	93	469.477,414 522.827,292	21.741	93	469.477,414 522.827,292	94	469.459,63 522.833,716	18.909
94	469.459,63 522.833,716	95	469.438,633 522.837,626	21.358	95	469.438,633 522.837,626	96	469.413,724 522.840,234	25.045	96	469.413,724 522.840,234	97	469.404,958 522.844,819	9.893
97	469.404,958 522.844,819	98	469.376,657 522.878,843	44.256	98	469.376,657 522.878,843	99	469.360,025 522.899,3	26.365	99	469.360,025 522.899,3	100	469.353,246 522.903,058	7.751
100	469.353,246 522.903,058	101	469.342,978 522.903,921	10.304	101	469.342,978 522.903,921	102	469.336,485 522.907,908	7.619	102	469.336,485 522.907,908	103	469.328,995 522.920,178	14.375
103	469.328,995 522.920,178	104	469.322,952 522.936,241	17.162	104	469.322,952 522.936,241	105	469.319,841 522.944,51	8.835	105	469.319,841 522.944,51	106	469.317,152 522.951,288	7.292
106	469.317,152 522.951,288	107	469.314,015 522.959,193	8.505	107	469.314,015 522.959,193	108	469.312,597 522.961,819	2.984	108	469.312,597 522.961,819	109	469.310,79 522.961,541	1.828
109	469.310,79 522.961,541	110	469.310,094 522.960,847	0.983	110	469.310,094 522.960,847	111	469.309,141 522.956,956	4.006	111	469.309,141 522.956,956	112	469.308,461 522.955,489	1.617
112	469.308,461 522.955,489	113	469.307,678 522.953,798	1.863	113	469.307,678 522.953,798	114	469.305,595 522.952,478	2.466	114	469.305,595 522.952,478	115	469.301,023 522.952,072	4.59
115	469.301,023 522.952,072	116	469.296,298 522.955,271	5.706	116	469.296,298 522.955,271	117	469.293,808 522.954,509	2.604	117	469.293,808 522.954,509	118	469.289,273 522.949,924	6.449
118	469.289,273 522.949,924	119	469.283,898 522.947,716	5.811	119	469.283,898 522.947,716	120	469.279,247 522.947,366	4.664	120	469.279,247 522.947,366	121	469.276,649 522.947,187	2.604
121	469.276,649 522.947,187	122	469.269,64 522.950,481	7.744	122	469.269,64 522.950,481	123	469.264,545 522.954,644	6.579	123	469.264,545 522.954,644	124	469.259,409 522.958,202	6.248
124	469.259,409 522.958,202	125	469.254,828 522.959,355	4.724	125	469.254,828 522.959,355	126	469.246,754 522.958,747	8.097	126	469.246,754 522.958,747	127	469.242,46 522.957,114	4.594
127	469.242,46 522.957,114	128	469.239,37 522.955,312	3.577	128	469.239,37 522.955,312	129	469.235,173 522.953,391	4.616	129	469.235,173 522.953,391	130	469.228,509 522.951,117	7.041
130	469.228,509 522.951,117	131	469.225,548 522.948,964	3.661	131	469.225,548 522.948,964	132	469.222,839 522.947,756	2.966	132	469.222,839 522.947,756	133	469.220,979 522.946,666	2.156
133	469.220,979 522.946,666	134	469.219,025 522.944,52	2.902	134	469.219,025 522.944,52	135	469.216,505 522.942,905	2.993	135	469.216,505 522.942,905	136	469.212,468 522.941,048	4.444
136	469.212,468 522.941,048	137	469.209,809 522.939,959	2.873	137	469.209,809 522.939,959	138	469.206,605 522.939,351	3.261	138	469.206,605 522.939,351	139	469.203,946 522.938,966	2.687

Punct început	X / Y	Punct sfârșit	X / Y	Lungime segment	Punct început	X / Y	Punct sfârșit	X / Y	Lungime segment	Punct început	X / Y	Punct sfârșit	X / Y	Lungime segment
139	469.203,946 522.938,966	140	469.199,78 522.939,831	4.255	140	469.199,78 522.939,831	141	469.196,224 522.939,511	3.57	141	469.196,224 522.939,511	142	469.194,59 522.939,415	1.637
142	469.194,59 522.939,415	143	469.194,335 522.939,341	0.266	143	469.194,335 522.939,341	144	469.191,947 522.938,647	2.487	144	469.191,947 522.938,647	145	469.190,194 522.938,143	1.824
145	469.190,194 522.938,143	146	469.188,703 522.938,506	1.535	146	469.188,703 522.938,506	147	469.187,232 522.938,123	1.52	147	469.187,232 522.938,123	148	469.184,137 522.935,263	4.214
148	469.184,137 522.935,263	149	469.183,547 522.933,106	2.236	149	469.183,547 522.933,106	150	469.183,288 522.927,453	5.659	150	469.183,288 522.927,453	151	469.182,933 522.922,705	4.761
151	469.182,933 522.922,705	152	469.182,741 522.920,234	2.478	152	469.182,741 522.920,234	153	469.184,551 522.918,652	2.404	153	469.184,551 522.918,652	154	469.186,393 522.918,102	1.922
154	469.186,393 522.918,102	155	469.188,332 522.916,261	2.674	155	469.188,332 522.916,261	156	469.189,399 522.915,325	1.419	156	469.189,399 522.915,325	157	469.189,496 522.912,224	3.103
157	469.189,496 522.912,224	158	469.193,572 522.907,138	6.518	158	469.193,572 522.907,138	159	469.196,998 522.904,425	4.37	159	469.196,998 522.904,425	160	469.201,425 522.902,002	5.047
160	469.201,425 522.902,002	161	469.205,917 522.900,096	4.88	161	469.205,917 522.900,096	162	469.208,503 522.898,772	2.905	162	469.208,503 522.898,772	163	469.211,423 522.896,913	3.462
163	469.211,423 522.896,913	164	469.214,078 522.895,222	3.148	164	469.214,078 522.895,222	165	469.216,774 522.893,398	3.255	165	469.216,774 522.893,398	166	469.221,09 522.888,847	6.272
166	469.221,09 522.888,847	167	469.222,815 522.877,531	11.44 7	167	469.222,815 522.877,531	168	469.223,182 522.865,0	12.53 6	168	469.223,182 522.865,0	169	469.221,367 522.856,587	8.607
169	469.221,367 522.856,587	170	469.217,351 522.843,558	13.63 4	170	469.217,351 522.843,558	171	469.214,659 522.837,367	6.751	171	469.214,659 522.837,367	172	469.213,902 522.833,163	4.272
172	469.213,902 522.833,163	173	469.213,616 522.828,558	4.614	173	469.213,616 522.828,558	174	469.211,448 522.822,746	6.203	174	469.211,448 522.822,746	175	469.209,069 522.815,771	7.37
175	469.209,069 522.815,771	176	469.227,622 522.811,402	19.06	176	469.227,622 522.811,402	177	469.221,025 522.790,073	22.32 6	177	469.221,025 522.790,073	178	469.203,962 522.713,948	78.01 4
178	469.203,962 522.713,948	179	469.178,679 522.680,576	41.86 8	179	469.178,679 522.680,576	180	469.183,575 522.668,833	12.72 3	180	469.183,575 522.668,833	181	469.199,239 522.657,824	19.14 6
181	469.199,239 522.657,824	182	469.217,066 522.658,713	17.84 9	182	469.217,066 522.658,713	183	469.215,292 522.644,924	13.90 3	183	469.215,292 522.644,924	184	469.209,684 522.636,059	10.49
184	469.209,684 522.636,059	185	469.180,133 522.638,158	29.62 5	185	469.180,133 522.638,158	186	469.164,233 522.633,056	16.69 9	186	469.164,233 522.633,056	187	469.156,195 522.630,477	8.442
187	469.156,195 522.630,477	188	469.129,608 522.624,811	27.18 4	188	469.129,608 522.624,811	189	469.126,937 522.592,391	32.53	189	469.126,937 522.592,391	190	469.120,089 522.586,96	8.74
190	469.120,089 522.586,96	191	469.111,367 522.591,121	9.664	191	469.111,367 522.591,121	192	469.100,706 522.603,714	16.5	192	469.100,706 522.603,714	193	469.094,649 522.615,58	13.32 3
193	469.094,649 522.615,58	194	469.102,887 522.638,829	24.66 5	194	469.102,887 522.638,829	195	469.099,98 522.647,547	9.19	195	469.099,98 522.647,547	196	469.093,238 522.654,825	9.921
196	469.093,238 522.654,825	197	469.082,62 522.663,584	13.76 5	197	469.082,62 522.663,584	198	469.060,894 522.670,174	22.70 3	198	469.060,894 522.670,174	199	469.035,871 522.683,1	28.16 4
199	469.035,871 522.683,1	200	469.022,468 522.680,118	13.73 1	200	469.022,468 522.680,118	201	469.021,716 522.669,92	10.22 6	201	469.021,716 522.669,92	202	469.022,348 522.650,961	18.97
202	469.022,348 522.650,961	203	469.019,059 522.636,798	14.54	203	469.019,059 522.636,798	204	469.022,676 522.631,649	6.292	204	469.022,676 522.631,649	205	469.034,988 522.613,628	21.82 5
205	469.034,988 522.613,628	206	469.045,519 522.607,389	12.24	206	469.045,519 522.607,389	207	469.054,501 522.605,832	9.116	207	469.054,501 522.605,832	208	469.063,018 522.608,138	8.824
208	469.063,018 522.608,138	209	469.082,282 522.638,335	35.81 8	209	469.082,282 522.638,335	210	469.089,425 522.640,523	7.471	210	469.089,425 522.640,523	211	469.089,541 522.635,445	5.079
211	469.089,541 522.635,445	212	469.087,103 522.627,77	8.053	212	469.087,103 522.627,77	213	469.078,676 522.612,22	17.68 7	213	469.078,676 522.612,22	214	469.068,806 522.600,03	15.68 5
214	469.068,806 522.600,03	215	469.066,406 522.590,11	10.20 6	215	469.066,406 522.590,11	216	469.079,91 522.566,396	27.28 9	216	469.079,91 522.566,396	217	469.081,543 522.556,463	10.06 6
217	469.081,543 522.556,463	218	469.083,941 522.541,884	14.77 5	218	469.083,941 522.541,884	219	469.084,685 522.532,589	9.325	219	469.084,685 522.532,589	220	469.082,604 522.518,141	14.59 7
220	469.082,604 522.518,141	221	469.069,953 522.504,744	18.42 6	221	469.069,953 522.504,744	222	469.054,741 522.493,454	18.94 4	222	469.054,741 522.493,454	223	469.032,836 522.480,68	25.35 8
223	469.032,836 522.480,68	224	469.020,478 522.477,274	12.81 9	224	469.020,478 522.477,274	225	469.009,38 522.472,902	11.92 8	225	469.009,38 522.472,902	226	469.000,602 522.466,636	10.78 5
226	469.000,602 522.466,636	227	468.989,2 522.476,387	15.00 3	227	468.989,2 522.476,387	228	468.956,878 522.469,887	32.96 9	228	468.956,878 522.469,887	229	468.931,345 522.464,586	26.07 7
229	468.931,345 522.464,586	230	468.907,452 522.457,649	24.88	230	468.907,452 522.457,649	231	468.897,308 522.454,447	10.63 7	231	468.897,308 522.454,447	232	468.885,161 522.450,845	12.67
232	468.885,161 522.450,845	233	468.894,638 522.460,05	13.21 2	233	468.894,638 522.460,05	234	468.908,415 522.469,96	16.97 1	234	468.908,415 522.469,96	235	468.917,358 522.474,496	10.02 8
235	468.917,358 522.474,496	236	468.933,241 522.476,008	15.95 5	236	468.933,241 522.476,008	237	468.943,29 522.475,171	10.08 4	237	468.943,29 522.475,171	238	468.951,392 522.484,454	12.32 1

Punct început	X / Y	Punct sfârșit	X / Y	Lungime segment	Punct început	X / Y	Punct sfârșit	X / Y	Lungime segment	Punct început	X / Y	Punct sfârșit	X / Y	Lungime segment
238	468.951,392 522.484,454	239	468.961,005 522.491,039	11.65 2	239	468.961,005 522.491,039	240	468.974,754 522.492,774	13.85 8	240	468.974,754 522.492,774	241	468.990,595 522.496,51	16.27 6
241	468.990,595 522.496,51	242	469.004,017 522.498,747	13.60 7	242	469.004,017 522.498,747	243	469.017,757 522.500,568	13.86	243	469.017,757 522.500,568	244	469.031,155 522.509,937	16.34 9
244	469.031,155 522.509,937	245	469.033,492 522.522,318	12.6	245	469.033,492 522.522,318	246	469.028,176 522.530,168	9.481	246	469.028,176 522.530,168	247	469.018,432 522.535,504	11.10 9
247	469.018,432 522.535,504	248	469.004,016 522.534,17	14.47 8	248	469.004,016 522.534,17	249	468.986,28 522.529,077	18.45 3	249	468.986,28 522.529,077	250	468.962,268 522.520,935	25.35 5
250	468.962,268 522.520,935	251	468.942,577 522.509,204	22.92 1	251	468.942,577 522.509,204	252	468.922,515 522.495,419	24.34 2	252	468.922,515 522.495,419	253	468.909,567 522.486,481	15.73 3
253	468.909,567 522.486,481	254	468.895,952 522.473,94	18.51 1	254	468.895,952 522.473,94	255	468.871,697 522.461,291	27.35 5	255	468.871,697 522.461,291	256	468.860,713 522.455,868	12.25
256	468.860,713 522.455,868	257	468.852,21 522.457,692	8.696	257	468.852,21 522.457,692	258	468.845,559 522.462,597	8.264	258	468.845,559 522.462,597	259	468.840,245 522.460,677	5.65
259	468.840,245 522.460,677	260	468.840,088 522.452,135	8.543	260	468.840,088 522.452,135	261	468.847,631 522.444,199	10.94 9	261	468.847,631 522.444,199	262	468.850,323 522.432,802	11.71 1
262	468.850,323 522.432,802	263	468.856,232 522.421,978	12.33 2	263	468.856,232 522.421,978	264	468.858,985 522.412,027	10.32 5	264	468.858,985 522.412,027	265	468.860,888 522.397,527	14.62 4
265	468.860,888 522.397,527	266	468.859,824 522.383,003	14.56 3	266	468.859,824 522.383,003	267	468.866,574 522.375,816	9.86	267	468.866,574 522.375,816	268	468.879,508 522.375,044	12.95 7
268	468.879,508 522.375,044	269	468.878,448 522.368,182	6.943	269	468.878,448 522.368,182	270	468.876,674 522.361,644	6.774	270	468.876,674 522.361,644	271	468.870,892 522.351,184	11.95 2
271	468.870,892 522.351,184	272	468.874,483 522.349,416	4.003	272	468.874,483 522.349,416	273	468.880,411 522.360,14	12.25 3	273	468.880,411 522.360,14	274	468.882,367 522.367,35	7.471
274	468.882,367 522.367,35	275	468.884,757 522.382,826	15.65 9	275	468.884,757 522.382,826	276	468.888,877 522.398,656	16.35 7	276	468.888,877 522.398,656	277	468.894,612 522.413,435	15.85 3
277	468.894,612 522.413,435	278	468.902,632 522.425,114	14.16 8	278	468.902,632 522.425,114	279	468.907,697 522.429,312	6.579	279	468.907,697 522.429,312	280	468.910,779 522.430,545	3.319
280	468.910,779 522.430,545	281	468.914,518 522.430,425	3.741	281	468.914,518 522.430,425	282	468.916,219 522.427,825	3.107	282	468.916,219 522.427,825	283	468.916,492 522.423,864	3.97
283	468.916,492 522.423,864	284	468.909,128 522.403,106	22.02 6	284	468.909,128 522.403,106	285	468.908,519 522.397,995	5.147	285	468.908,519 522.397,995	286	468.908,045 522.389,019	8.989
286	468.908,045 522.389,019	287	468.911,277 522.382,368	7.395	287	468.911,277 522.382,368	288	468.914,288 522.376,173	6.888	288	468.914,288 522.376,173	289	468.923,155 522.372,174	9.727
289	468.923,155 522.372,174	290	468.923,781 522.371,892	0.687	290	468.923,781 522.371,892	291	468.931,051 522.343,422	29.38 4	291	468.931,051 522.343,422	292	468.944,297 522.316,043	30.41 5
292	468.944,297 522.316,043	293	468.948,264 522.315,234	4.049	293	468.948,264 522.315,234	294	468.949,525 522.322,277	7.155	294	468.949,525 522.322,277	295	468.951,839 522.330,475	8.518
295	468.951,839 522.330,475	296	468.951,524 522.334,679	4.216	296	468.951,524 522.334,679	297	468.949,63 522.339,303	4.997	297	468.949,63 522.339,303	298	468.946,258 522.346,078	7.568
298	468.946,258 522.346,078	299	468.944,785 522.351,123	5.256	299	468.944,785 522.351,123	300	468.944,468 522.356,588	5.474	300	468.944,468 522.356,588	301	468.946,782 522.358,901	3.272
301	468.946,782 522.358,901	302	468.955,091 522.358,271	8.333	302	468.955,091 522.358,271	303	468.963,822 522.355,958	9.032	303	468.963,822 522.355,958	304	468.969,815 522.355,748	5.997
304	468.969,815 522.355,748	305	468.971,874 522.356,186	2.105	305	468.971,874 522.356,186	306	468.976,232 522.357,113	4.456	306	468.976,232 522.357,113	307	468.978,229 522.354,907	2.976
307	468.978,229 522.354,907	308	468.979,177 522.347,129	7.836	308	468.979,177 522.347,129	309	468.979,597 522.340,402	6.74	309	468.979,597 522.340,402	310	468.979,282 522.336,304	4.11
310	468.979,282 522.336,304	311	468.980,228 522.332,414	4.003	311	468.980,228 522.332,414	312	468.983,488 522.330,207	3.937	312	468.983,488 522.330,207	313	468.988,115 522.331,468	4.796
313	468.988,115 522.331,468	314	468.993,165 522.334,201	5.742	314	468.993,165 522.334,201	315	468.995,194 522.336,357	2.961	315	468.995,194 522.336,357	316	468.996,529 522.337,775	1.948
316	468.996,529 522.337,775	317	468.999,58 522.337,88	3.053	317	468.999,58 522.337,88	318	469.001,998 522.333,465	5.034	318	469.001,998 522.333,465	319	469.004,102 522.324,532	9.177
319	469.004,102 522.324,532	320	469.004,839 522.317,699	6.873	320	469.004,839 522.317,699	321	469.003,997 522.312,128	5.634	321	469.003,997 522.312,128	322	469.002,32 522.305,683	6.66
322	469.002,32 522.305,683	323	469.002,215 522.302,845	2.84	323	469.002,215 522.302,845	324	469.003,268 522.300,113	2.928	324	469.003,268 522.300,113	325	469.006,948 522.297,275	4.647
325	469.006,948 522.297,275	326	469.011,997 522.292,125	7.212	326	469.011,997 522.292,125	327	469.017,675 522.289,286	6.348	327	469.017,675 522.289,286	328	469.022,62 522.288,235	5.055
328	469.022,62 522.288,235	329	469.026,406 522.287,71	3.822	329	469.026,406 522.287,71	330	469.032,943 522.285,745	6.826	330	469.032,943 522.285,745	331	469.038,945 522.277,693	10.04 3
331	469.038,945 522.277,693	332	469.049,232 522.263,301	17.69	332	469.049,232 522.263,301	333	469.052,127 522.260,516	4.017	333	469.052,127 522.260,516	334	469.058,316 522.254,564	8.587
334	469.058,316 522.254,564	335	469.067,917 522.248,91	11.14 2	335	469.067,917 522.248,91	336	469.074,313 522.247,594	6.53	336	469.074,313 522.247,594	337	469.085,404 522.245,313	11.32 3

Punct început	X / Y	Punct sfârșit	X / Y	Lungime segment	Punct început	X / Y	Punct sfârșit	X / Y	Lungime segment	Punct început	X / Y	Punct sfârșit	X / Y	Lungime segment
337	469.085,404 522.245,313	338	469.105,635 522.241,2	20.645	338	469.105,635 522.241,2	339	469.115,748 522.239,315	10.287	339	469.115,748 522.239,315	340	469.115,883 522.239,3	0.136
340	469.115,883 522.239,3	341	469.132,208 522.237,431	16.432	341	469.132,208 522.237,431	342	469.143,006 522.234,861	11.1	342	469.143,006 522.234,861	343	469.153,466 522.230,921	11.177
343	469.153,466 522.230,921	344	469.159,534 522.226,631	7.431	344	469.159,534 522.226,631	345	469.162,273 522.223,014	4.537	345	469.162,273 522.223,014	346	469.164,301 522.215,78	7.513
346	469.164,301 522.215,78	347	469.165,096 522.209,604	6.227	347	469.165,096 522.209,604	348	469.167,214 522.204,047	5.947	348	469.167,214 522.204,047	349	469.169,953 522.200,253	4.679
349	469.169,953 522.200,253	350	469.173,659 522.197,871	4.405	350	469.173,659 522.197,871	351	469.176,701 522.197,196	3.116	351	469.176,701 522.197,196	352	469.179,615 522.196,687	2.958
352	469.179,615 522.196,687	353	469.182,567 522.193,919	4.047	353	469.182,567 522.193,919	354	469.185,14 522.189,016	5.537	354	469.185,14 522.189,016	355	469.186,171 522.188,158	1.341
355	469.186,171 522.188,158	356	469.189,148 522.187,529	3.043	356	469.189,148 522.187,529	357	469.192,122 522.186,271	3.229	357	469.192,122 522.186,271	358	469.194,814 522.182,953	4.273
358	469.194,814 522.182,953	359	469.197,503 522.180,894	3.387	359	469.197,503 522.180,894	360	469.200,539 522.180,036	3.155	360	469.200,539 522.180,036	361	469.205,983 522.179,707	5.454
361	469.205,983 522.179,707	362	469.211,027 522.179,058	5.086	362	469.211,027 522.179,058	363	469.215,28 522.176,609	4.908	363	469.215,28 522.176,609	364	469.219,678 522.172,216	6.216
364	469.219,678 522.172,216	365	469.222,633 522.168,83	4.494	365	469.222,633 522.168,83	366	469.226,668 522.164,365	6.018	366	469.226,668 522.164,365	367	469.231,137 522.159,322	6.738
367	469.231,137 522.159,322	368	469.235,184 522.154,312	6.44	368	469.235,184 522.154,312	369	469.240,012 522.152,511	5.153	369	469.240,012 522.152,511	370	469.244,481 522.151,791	4.527
370	469.244,481 522.151,791	371	469.249,021 522.153,087	4.721	371	469.249,021 522.153,087	372	469.254,429 522.157,986	7.297	372	469.254,429 522.157,986	373	469.257,893 522.160,949	4.558
373	469.257,893 522.160,949	374	469.262,428 522.164,828	5.968	374	469.262,428 522.164,828	375	469.268,138 522.169,168	7.172	375	469.268,138 522.169,168	376	469.274,336 522.174,859	8.414
376	469.274,336 522.174,859	377	469.282,047 522.179,685	9.097	377	469.282,047 522.179,685	378	469.289,832 522.182,998	8.461	378	469.289,832 522.182,998	379	469.303,02 522.187,466	13.924
379	469.303,02 522.187,466	380	469.311,495 522.191,7	9.474	380	469.311,495 522.191,7	381	469.327,682 522.195,609	16.652	381	469.327,682 522.195,609	382	469.333,44 522.196,152	5.784
382	469.333,44 522.196,152	383	469.337,461 522.195,934	4.027	383	469.337,461 522.195,934	384	469.347,021 522.200,17	10.456	384	469.347,021 522.200,17	385	469.357,451 522.200,929	10.458
385	469.357,451 522.200,929	386	469.367,011 522.197,998	9.999	386	469.367,011 522.197,998	387	469.375,92 522.194,415	9.603	387	469.375,92 522.194,415	388	469.381,786 522.191,266	6.658
388	469.381,786 522.191,266	389	469.389,344 522.188,098	8.195	389	469.389,344 522.188,098	390	469.394,666 522.187,881	5.326	390	469.394,666 522.187,881	391	469.399,014 522.187,772	4.349
391	469.399,014 522.187,772	392	469.403,575 522.190,378	5.253	392	469.403,575 522.190,378	393	469.408,466 522.196,024	7.47	393	469.408,466 522.196,024	394	469.410,856 522.198,086	3.157
394	469.410,856 522.198,086	395	469.414,549 522.198,846	3.77	395	469.414,549 522.198,846	396	469.417,265 522.195,263	4.496	396	469.417,265 522.195,263	397	469.428,237 522.180,606	18.309
397	469.428,237 522.180,606	398	469.435,951 522.167,577	15.141	398	469.435,951 522.167,577	399	469.440,732 522.158,023	10.683	399	469.440,732 522.158,023	400	469.443,992 522.154,114	5.09
400	469.443,992 522.154,114	401	469.448,663 522.150,856	5.695	401	469.448,663 522.150,856	402	469.454,53 522.147,058	6.989	402	469.454,53 522.147,058	403	469.459,962 522.142,063	7.379
403	469.459,962 522.142,063	404	469.465,216 522.136,794	7.441	404	469.465,216 522.136,794	405	469.470,877 522.130,18	8.706	405	469.470,877 522.130,18	406	469.475,666 522.125,046	7.021
406	469.475,666 522.125,046	407	469.483,068 522.121,217	8.334	407	469.483,068 522.121,217	408	469.494,563 522.116,517	12.419	408	469.494,563 522.116,517	409	469.511,455 522.113,906	17.093
409	469.511,455 522.113,906	410	469.522,28 522.111,008	11.206	410	469.522,28 522.111,008	411	469.536,735 522.106,134	15.255	411	469.536,735 522.106,134	412	469.545,793 522.104,569	9.192
412	469.545,793 522.104,569	413	469.556,852 522.104,829	11.062	413	469.556,852 522.104,829	414	469.571,169 522.106,949	14.473	414	469.571,169 522.106,949	415	469.580,378 522.109,579	9.577
415	469.580,378 522.109,579	416	469.591,344 522.111,662	11.162	416	469.591,344 522.111,662	417	469.599,785 522.113,743	8.694	417	469.599,785 522.113,743	418	469.606,365 522.116,044	6.971
418	469.606,365 522.116,044	419	469.616,891 522.121,413	11.816	419	469.616,891 522.121,413	420	469.621,497 522.126,234	6.668	420	469.621,497 522.126,234	421	469.624,237 522.129,96	4.625
421	469.624,237 522.129,96	422	469.625,005 522.134,563	4.667	422	469.625,005 522.134,563	423	469.624,566 522.141,904	7.354	423	469.624,566 522.141,904	424	469.622,128 522.149,596	8.069
424	469.622,128 522.149,596	425	469.619,722 522.154,599	5.551	425	469.619,722 522.154,599	426	469.619,024 522.157,005	2.505	426	469.619,024 522.157,005	427	469.618,39 522.164,413	7.435
427	469.618,39 522.164,413	428	469.618,01 522.169,795	5.395	428	469.618,01 522.169,795	429	469.614,716 522.176,95	7.877	429	469.614,716 522.176,95	430	469.607,321 522.188,573	13.776
430	469.607,321 522.188,573	431	469.606,285 522.191,523	3.127	431	469.606,285 522.191,523	432	469.605,646 522.196,625	5.142	432	469.605,646 522.196,625	433	469.607,321 522.203,642	7.214
433	469.607,321 522.203,642	434	469.608,041 522.208,505	4.916	434	469.608,041 522.208,505	435	469.608,199 522.213,448	4.946	435	469.608,199 522.213,448	436	469.610,593 522.215,999	3.498

Punct început	X / Y	Punct sfârşit	X / Y	Lungime segment	Punct început	X / Y	Punct sfârşit	X / Y	Lungime segment	Punct început	X / Y	Punct sfârşit	X / Y	Lungime segment
436	469.610,593 522.215,999	437	469.615,54 522.218,869	5.719	437	469.615,54 522.218,869	438	469.617,62 522.222,964	4.593	438	469.617,62 522.222,964	439	469.618,339 522.229,501	6.576
439	469.618,339 522.229,501	440	469.619,375 522.239,148	9.702	440	469.619,375 522.239,148	441	469.620,256 522.245,568	6.48	441	469.620,256 522.245,568	442	469.619,378 522.253,78	8.259
442	469.619,378 522.253,78	443	469.620,095 522.258,803	5.074	443	469.620,095 522.258,803	444	469.620,892 522.262,469	3.752	444	469.620,892 522.262,469	445	469.623,047 522.264,145	2.73
445	469.623,047 522.264,145	446	469.625,395 522.264,238	2.35	446	469.625,395 522.264,238	447	469.627,409 522.264,113	2.018	447	469.627,409 522.264,113	448	469.629,71 522.264,113	2.301
448	469.629,71 522.264,113	449	469.632,502 522.264,238	2.795	449	469.632,502 522.264,238	450	469.635,501 522.263,457	3.099	450	469.635,501 522.263,457	451	469.642,035 522.260,254	7.277
451	469.642,035 522.260,254	452	469.656,986 522.251,645	17.25 2	452	469.656,986 522.251,645	453	469.663,347 522.245,932	8.55	453	469.663,347 522.245,932	454	469.669,145 522.240,38	8.028
454	469.669,145 522.240,38	455	469.677,758 522.235,632	9.835	455	469.677,758 522.235,632	456	469.684,039 522.232,252	7.133	456	469.684,039 522.232,252	457	469.691,234 522.227,075	8.864
457	469.691,234 522.227,075	458	469.703,551 522.216,695	16.10 8	458	469.703,551 522.216,695	459	469.714,423 522.210,258	12.63 5	459	469.714,423 522.210,258	460	469.722,152 522.204,464	9.66
460	469.722,152 522.204,464	461	469.727,062 522.199,797	6.774	461	469.727,062 522.199,797	462	469.738,014 522.193,682	12.54 4	462	469.738,014 522.193,682	463	469.752,592 522.184,41	17.27 7
463	469.752,592 522.184,41	464	469.776,497 522.173,16	26.42	464	469.776,497 522.173,16	465	469.791,424 522.166,46	16.36 2	465	469.791,424 522.166,46	466	469.799,011 522.161,151	9.26
466	469.799,011 522.161,151	467	469.813,557 522.154,578	15.96 2	467	469.813,557 522.154,578	468	469.826,459 522.146,614	15.16 2	468	469.826,459 522.146,614	469	469.832,911 522.140,42	8.944
469	469.832,911 522.140,42	470	469.839,235 522.135,744	7.865	470	469.839,235 522.135,744	471	469.846,457 522.132,659	7.853	471	469.846,457 522.132,659	472	469.852,632 522.131,36	6.31
472	469.852,632 522.131,36	473	469.857,021 522.132,173	4.464	473	469.857,021 522.132,173	474	469.861,409 522.136,639	6.261	474	469.861,409 522.136,639	475	469.866,69 522.139,319	5.922
475	469.866,69 522.139,319	476	469.874,817 522.141,106	8.321	476	469.874,817 522.141,106	477	469.885,788 522.140,374	10.99 5	477	469.885,788 522.140,374	478	469.897,977 522.137,776	12.46 3
478	469.897,977 522.137,776	479	469.905,454 522.134,609	8.12	479	469.905,454 522.134,609	480	469.910,211 522.132,18	5.341	480	469.910,211 522.132,18	481	469.914,909 522.129,258	5.533
481	469.914,909 522.129,258	482	469.917,571 522.128,214	2.859	482	469.917,571 522.128,214	483	469.918,93 522.128,371	1.368	483	469.918,93 522.128,371	484	469.921,487 522.130,719	3.472
484	469.921,487 522.130,719	485	469.924,098 522.134,528	4.618	485	469.924,098 522.134,528	486	469.926,351 522.137,255	3.537	486	469.926,351 522.137,255	487	469.928,858 522.137,986	2.611
487	469.928,858 522.137,986	488	469.930,737 522.136,995	2.124	488	469.930,737 522.136,995	489	469.932,042 522.132,664	4.523	489	469.932,042 522.132,664	490	469.932,198 522.127,604	5.062
490	469.932,198 522.127,604	491	469.933,556 522.123,69	4.143	491	469.933,556 522.123,69	492	469.934,704 522.121,395	2.566	492	469.934,704 522.121,395	493	469.938,725 522.118,317	5.064
493	469.938,725 522.118,317	494	469.950,403 522.111,736	13.40 5	494	469.950,403 522.111,736	495	469.970,742 522.102,171	22.47 6	495	469.970,742 522.102,171	496	469.987,399 522.095,733	17.85 8
496	469.987,399 522.095,733	497	469.999,539 522.091,069	13.00 5	497	469.999,539 522.091,069	498	470.008,174 522.089,5	8.776	498	470.008,174 522.089,5	499	470.018,282 522.090,382	10.14 6
499	470.018,282 522.090,382	500	470.024,263 522.089,649	6.026	500	470.024,263 522.089,649	501	470.027,352 522.087,621	3.695	501	470.027,352 522.087,621	502	470.032,47 522.083,299	6.699
502	470.032,47 522.083,299	503	470.036,0 522.081,976	3.77	503	470.036,0 522.081,976	504	470.041,47 522.081,094	5.541	504	470.041,47 522.081,094	505	470.045,97 522.080,918	4.503
505	470.045,97 522.080,918	506	470.054,794 522.076,773	9.749	506	470.054,794 522.076,773	507	470.061,147 522.073,421	7.183	507	470.061,147 522.073,421	508	470.065,295 522.071,746	4.473
508	470.065,295 522.071,746	509	470.073,06 522.070,864	7.815	509	470.073,06 522.070,864	510	470.091,937 522.069,43	18.93 1	510	470.091,937 522.069,43	511	470.105,388 522.066,791	13.70 7
511	470.105,388 522.066,791	512	470.119,969 522.062,52	15.19 4	512	470.119,969 522.062,52	513	470.127,888 522.054,855	11.02 1	513	470.127,888 522.054,855	514	470.131,911 522.047,82	8.104
514	470.131,911 522.047,82	515	470.134,928 522.041,79	6.743	515	470.134,928 522.041,79	516	470.140,71 522.038,9	6.464	516	470.140,71 522.038,9	517	470.145,109 522.038,9	4.399
517	470.145,109 522.038,9	518	470.151,395 522.041,035	6.639	518	470.151,395 522.041,035	519	470.157,806 522.041,412	6.422	519	470.157,806 522.041,412	520	470.166,479 522.041,286	8.674
520	470.166,479 522.041,286	521	470.178,992 522.041,375	12.51 3	521	470.178,992 522.041,375	522	470.186,786 522.041,25	7.795	522	470.186,786 522.041,25	523	470.193,07 522.042,883	6.493
523	470.193,07 522.042,883	524	470.197,093 522.045,019	4.555	524	470.197,093 522.045,019	525	470.199,105 522.047,657	3.318	525	470.199,105 522.047,657	526	470.198,476 522.050,672	3.08
526	470.198,476 522.050,672	527	470.195,082 522.052,682	3.945	527	470.195,082 522.052,682	528	470.193,321 522.057,331	4.971	528	470.193,321 522.057,331	529	470.195,71 522.064,492	7.549
529	470.195,71 522.064,492	530	470.200,613 522.068,89	6.586	530	470.200,613 522.068,89	1	470.202,247 522.073,413	4.809					

** Lungimile segmentelor sunt determinate în planul de proiecție Stereo 70 și sunt rotunjite la 1 milimetru.

*** Distanța dintre puncte este formată din segmente cumulate ce sunt mai mici decât valoarea 1 milimetru.

Neutilizabil în Circuitul
Civil



DATE DESPRE IMOBILUL NR. 1872

Oficiul de Cadastru și Publicitate Imobiliară SIBIU
Biroul de Cadastru și Publicitate Imobiliară Medias

A. Partea I. Descrierea imobilului

TEREN Extravilan

Adresa: Jud. Sibiu

Nr. Crt	Nr cadastral Nr. topografic	Suprafața* (mp)	Observații / Referințe
A1		5.965	Sector cadastral:65 Teren neimprejmuit;

B. Partea II. Proprietari și acte

Inscrieri privitoare la dreptul de proprietate și alte drepturi reale	Referințe
/	
Act Administrativ nr. 2900, din 24/07/2024 emis de PRIMĂRIA COMUNEI HOGHILAG;	
B1	Inscrierea posesiei, drept de PROPRIETATE, dobândit prin Lege, cota actuala 1/1, cota initiala 1/1 1) NEIDENTIFICAT NEIDENTIFICAT
Act Normativ nr. 7, din 13/03/1996 emis de PARLAMENTUL ROMÂNIEI;	
B2	Se notează mențiunea de proprietar neidentificat, rezerva comisiei locale de fond funciar

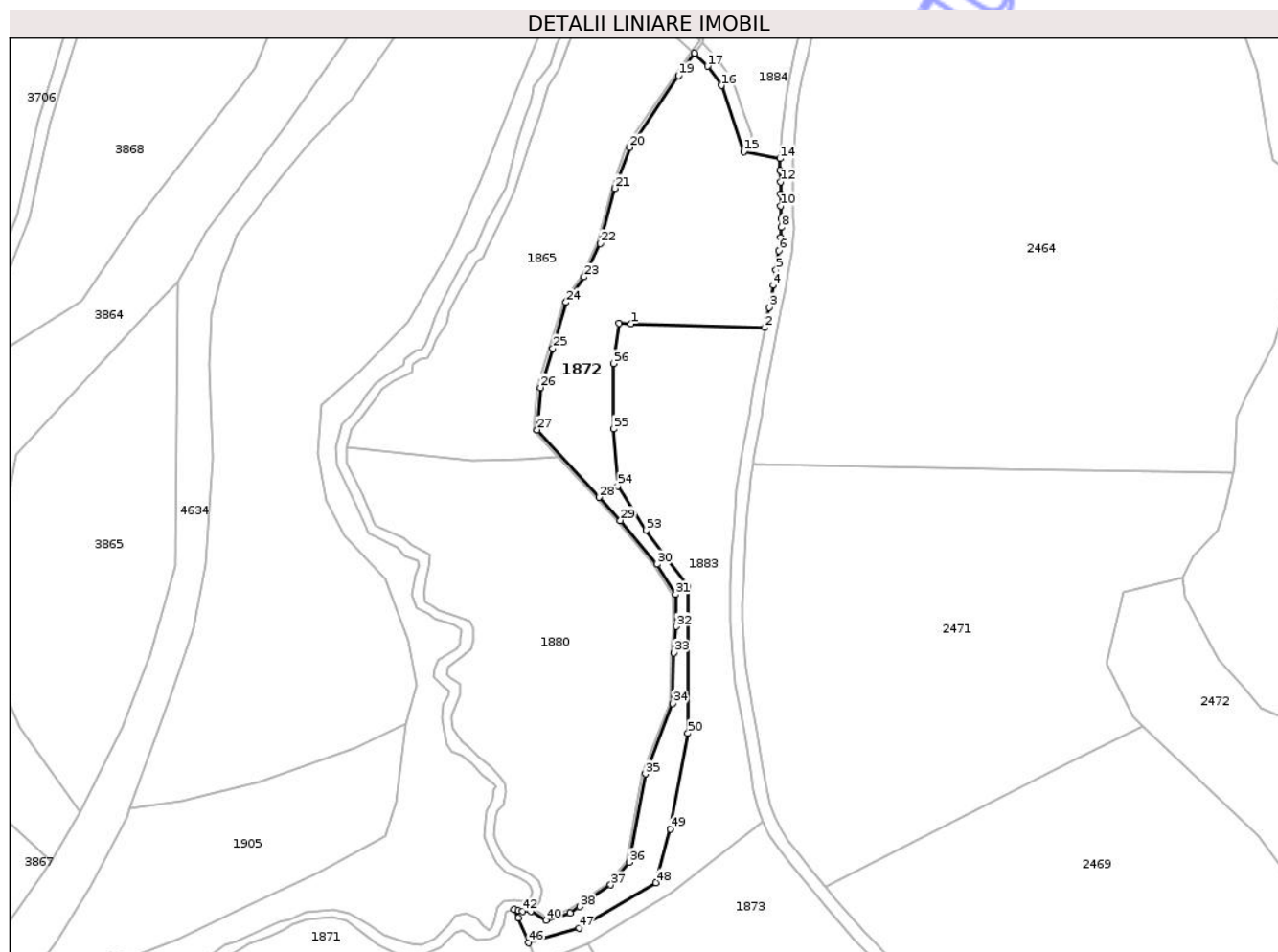
C. Partea III. SARCINI .

Inscrieri privind dezmembramentele dreptului de proprietate, drepturi reale de garanție și sarcini	Referințe
NU SUNT	

Teren

Nr cadastral	Suprafața (mp)*	Observații / Referințe
	5.965	

* Suprafața este determinată în planul de proiecție Stereo 70.



Date referitoare la teren

Crt	Categorie folosință	Intravilan	Suprafața (mp)	Tarla	Parcelă	Nr. topo	Observații / Referințe
1	fânețe (F) - fânețe împădurite	NU	5.965	62	1248, 1242, 1241, 1243	-	

Lungime Segmente

1) Valorile lungimilor segmentelor sunt obținute din proiecție în plan.

Punct început	X / Y	Punct sfârșit	X / Y	Lungime segment	Punct început	X / Y	Punct sfârșit	X / Y	Lungime segment	Punct început	X / Y	Punct sfârșit	X / Y	Lungime segment
1	469.349,638 523.147,385	2	469.392,127 523.146,182	42.506	2	469.392,127 523.146,182	3	469.393,406 523.152,651	6.594	3	469.393,406 523.152,651	4	469.394,789 523.159,563	7.049
4	469.394,789 523.159,563	5	469.395,644 523.164,41	4.922	5	469.395,644 523.164,41	6	469.396,535 523.170,502	6.157	6	469.396,535 523.170,502	7	469.397,155 523.174,672	4.216
7	469.397,155 523.174,672	8	469.397,32 523.177,991	3.323	8	469.397,32 523.177,991	9	469.397,247 523.180,626	2.636	9	469.397,247 523.180,626	10	469.397,214 523.184,786	4.16
10	469.397,214 523.184,786	11	469.397,174 523.188,555	3.769	11	469.397,174 523.188,555	12	469.397,089 523.192,37	3.816	12	469.397,089 523.192,37	13	469.396,86 523.196,045	3.682
13	469.396,86 523.196,045	14	469.396,936 523.199,73	3.686	14	469.396,936 523.199,73	15	469.385,398 523.201,982	11.756	15	469.385,398 523.201,982	16	469.378,404 523.222,883	22.04

Punct început	X / Y	Punct sfârșit	X / Y	Lungime segment	Punct început	X / Y	Punct sfârșit	X / Y	Lungime segment	Punct început	X / Y	Punct sfârșit	X / Y	Lungime segment
16	469.378,404 523.222,883	17	469.373,891 523.228,989	7.593	17	469.373,891 523.228,989	18	469.369,812 523.233,127	5.81	18	469.369,812 523.233,127	19	469.364,805 523.226,029	8.686
19	469.364,805 523.226,029	20	469.349,246 523.203,285	27.557	20	469.349,246 523.203,285	21	469.344,543 523.190,336	13.777	21	469.344,543 523.190,336	22	469.339,989 523.172,797	18.121
22	469.339,989 523.172,797	23	469.334,847 523.162,269	11.717	23	469.334,847 523.162,269	24	469.329,116 523.154,237	9.867	24	469.329,116 523.154,237	25	469.324,921 523.139,594	15.232
25	469.324,921 523.139,594	26	469.320,983 523.127,158	13.045	26	469.320,983 523.127,158	27	469.319,906 523.113,808	13.393	27	469.319,906 523.113,808	28	469.339,641 523.092,439	29.088
28	469.339,641 523.092,439	29	469.346,27 523.085,093	9.895	29	469.346,27 523.085,093	30	469.357,946 523.071,215	18.136	30	469.357,946 523.071,215	31	469.363,854 523.061,709	11.192
31	469.363,854 523.061,709	32	469.363,998 523.051,483	10.227	32	469.363,998 523.051,483	33	469.363,277 523.043,129	8.385	33	469.363,277 523.043,129	34	469.362,94 523.027,083	16.05
34	469.362,94 523.027,083	35	469.354,207 523.004,802	23.931	35	469.354,207 523.004,802	36	469.349,048 522.976,779	28.494	36	469.349,048 522.976,779	37	469.343,236 522.969,61	9.229
37	469.343,236 522.969,61	38	469.333,404 522.962,75	11.989	38	469.333,404 522.962,75	39	469.330,41 522.960,686	3.636	39	469.330,41 522.960,686	40	469.322,824 522.958,361	7.934
40	469.322,824 522.958,361	41	469.317,92 522.961,303	5.719	41	469.317,92 522.961,303	42	469.315,258 522.961,244	2.663	42	469.315,258 522.961,244	43	469.313,884 522.961,541	1.406
43	469.313,884 522.961,541	44	469.312,597 522.961,819	1.317	44	469.312,597 522.961,819	45	469.314,015 522.959,193	2.984	45	469.314,015 522.959,193	46	469.317,152 522.951,288	8.505
46	469.317,152 522.951,288	47	469.333,181 522.955,988	16.704	47	469.333,181 522.955,988	48	469.357,589 522.970,337	28.313	48	469.357,589 522.970,337	49	469.362,093 522.987,317	17.567
49	469.362,093 522.987,317	50	469.367,735 523.017,631	30.835	50	469.367,735 523.017,631	51	469.367,599 523.064,135	46.504	51	469.367,599 523.064,135	52	469.360,046 523.074,107	12.51
52	469.360,046 523.074,107	53	469.354,425 523.081,982	9.675	53	469.354,425 523.081,982	54	469.345,455 523.096,017	16.657	54	469.345,455 523.096,017	55	469.344,188 523.114,022	18.05
55	469.344,188 523.114,022	56	469.344,218 523.134,834	20.812	56	469.344,218 523.134,834	57	469.345,84 523.147,512	12.781	57	469.345,84 523.147,512	1	469.349,638 523.147,385	3.8

** Lungimile segmentelor sunt determinate în planul de proiecție Stereo 70 și sunt rotunjite la 1 milimetru.

*** Distanța dintre puncte este formată din segmente cumulate ce sunt mai mici decât valoarea 1 milimetru.



DATE DESPRE IMOBILUL NR. 1874

Oficiul de Cadastru și Publicitate Imobiliară SIBIU
Biroul de Cadastru și Publicitate Imobiliară Medias

A. Partea I. Descrierea imobilului

TEREN Extravilan

Adresa: Jud. Sibiu

Nr. Crt	Nr cadastral Nr. topografic	Suprafața* (mp)	Observații / Referințe
A1		15.400	Sector cadastral:65 Teren neimprejmuit;

B. Partea II. Proprietari și acte

Inscrieri privitoare la dreptul de proprietate și alte drepturi reale	Referințe
/	
Act Normativ nr. 1705, din 29/11/2006 emis de GUVERNUL ROMÂNIEI;	
B1	Intabulare, drept de PROPRIETATE, dobandit prin Lege, cota actuala 1/1, cota initiala 1/1
	1) STATUL ROMÂN, CIF:9999999999999, DOMENIUL PRIVAT
Act Normativ nr. 268, din 28/05/2001 emis de PARLAMENTUL ROMÂNIEI (DECIZIA NR.178 DIN 30.03.2020 ELIBERATĂ DE MINISTERUL AGRICULTURII ȘI DEZVOLTĂRII RURALE);	
B2	Intabulare, drept de ADMINISTRARE, dobandit prin Lege, cota actuala 1/1, cota initiala 1/1
	1) AGENȚIA DOMENIILOR STATULUI, CIF:14818116

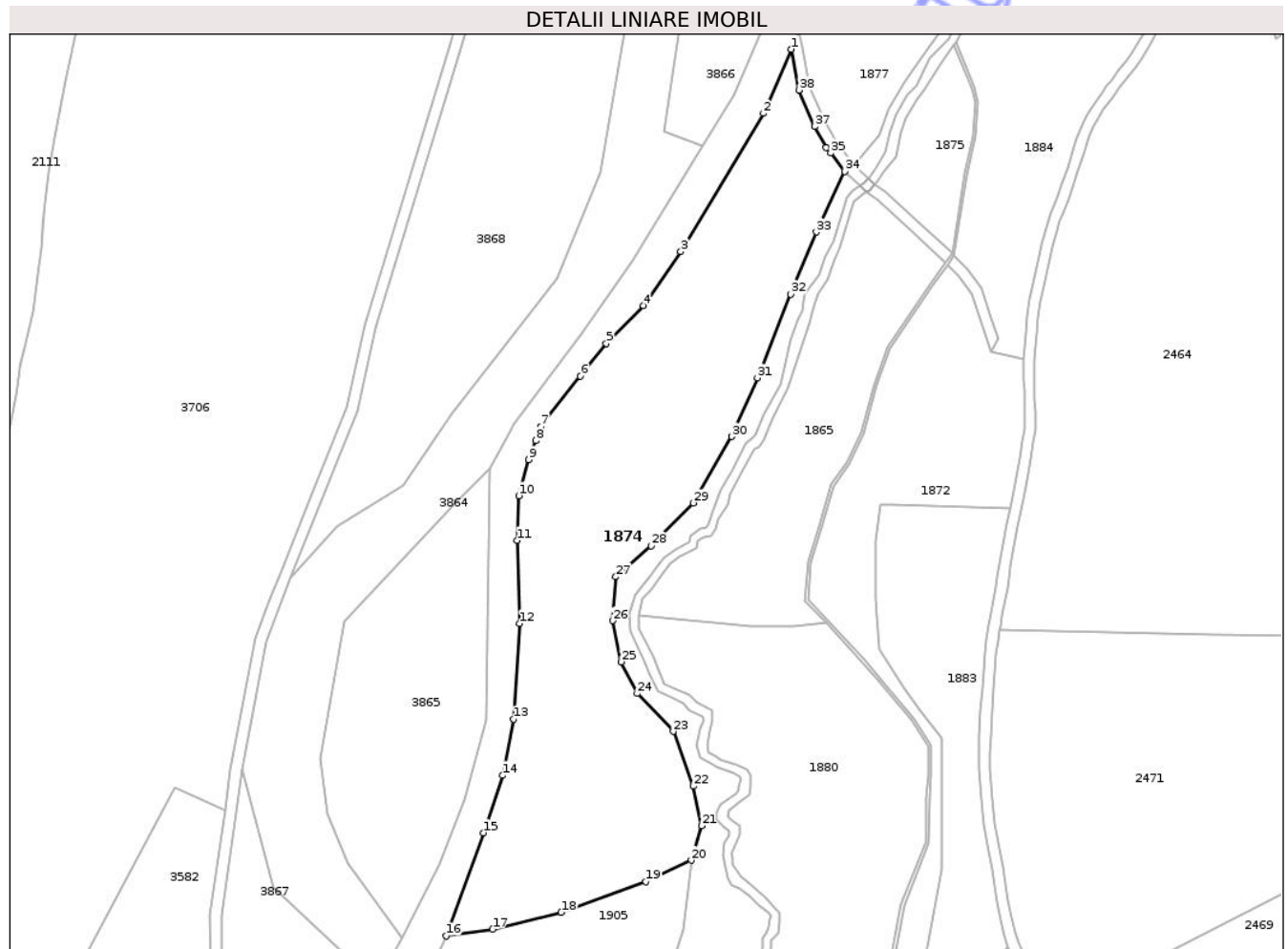
C. Partea III. SARCINI .

Inscrieri privind dezmembramentele dreptului de proprietate, drepturi reale de garanție și sarcini	Referințe
NU SUNT	

Teren

Nr cadastral	Suprafața (mp)*	Observații / Referințe
	15.400	

* Suprafața este determinată în planul de proiecție Stereo 70.



Date referitoare la teren

Crt	Categorie folosință	Intravilan	Suprafața (mp)	Tarla	Parcelă	Nr. topo	Observații / Referințe
1	ape statatoare	NU	14.400	62	1290	-	STUFĂRIȘ
2	faneata	NU	1.000	62	1291	-	

Lungime Segmente

1) Valorile lungimilor segmentelor sunt obținute din proiecție în plan.

Punct început	X / Y	Punct sfârșit	X / Y	Lungime segment (** (m))
1	469.313,963 523.310,04	2	469.304,004 523.287,162	24.952
3	469.274,534 523.237,84	4	469.261,158 523.218,629	23.409
5	469.247,908 523.205,118	6	469.238,688 523.193,4	14.91
7	469.224,575 523.175,464	8	469.222,743 523.170,414	5.372

Punct început	X / Y	Punct sfârșit	X / Y	Lungime segment (** (m))
2	469.304,004 523.287,162	3	469.274,534 523.237,84	57.456
4	469.261,158 523.218,629	5	469.247,908 523.205,118	18.924
6	469.238,688 523.193,4	7	469.224,575 523.175,464	22.823
8	469.222,743 523.170,414	9	469.220,279 523.163,619	7.228

Punct început	X / Y	Punct sfârșit	X / Y	Lungime segment (** (m)
9	469.220,279 523.163,619	10	469.216,741 523.150,803	13.295
11	469.216,027 523.134,816	12	469.216,941 523.105,202	29.628
13	469.214,84 523.071,019	14	469.210,875 523.051,04	20.369
15	469.204,038 523.030,559	16	469.190,757 522.993,732	39.149
17	469.207,328 522.996,14	18	469.231,85 523.002,168	25.252
19	469.262,071 523.013,199	20	469.278,287 523.020,764	17.894
21	469.281,894 523.033,031	22	469.279,079 523.047,176	14.422
23	469.271,854 523.066,695	24	469.258,924 523.080,227	18.716
25	469.253,228 523.091,52	26	469.250,189 523.106,204	14.995
27	469.251,373 523.121,844	28	469.263,988 523.132,88	16.761
29	469.279,07 523.148,228	30	469.292,789 523.171,859	27.325
31	469.301,912 523.192,805	32	469.313,781 523.222,651	32.119
33	469.322,945 523.244,868	34	469.333,091 523.266,46	23.857
35	469.328,03 523.273,005	36	469.326,499 523.275,065	2.567
37	469.322,382 523.282,521	38	469.316,757 523.295,49	14.136

Punct început	X / Y	Punct sfârșit	X / Y	Lungime segment (** (m)
10	469.216,741 523.150,803	11	469.216,027 523.134,816	16.003
12	469.216,941 523.105,202	13	469.214,84 523.071,019	34.248
14	469.210,875 523.051,04	15	469.204,038 523.030,559	21.592
16	469.190,757 522.993,732	17	469.207,328 522.996,14	16.745
18	469.231,85 523.002,168	19	469.262,071 523.013,199	32.171
20	469.278,287 523.020,764	21	469.281,894 523.033,031	12.786
22	469.279,079 523.047,176	23	469.271,854 523.066,695	20.813
24	469.258,924 523.080,227	25	469.253,228 523.091,52	12.648
26	469.250,189 523.106,204	27	469.251,373 523.121,844	15.685
28	469.263,988 523.132,88	29	469.279,07 523.148,228	21.518
30	469.292,789 523.171,859	31	469.301,912 523.192,805	22.847
32	469.313,781 523.222,651	33	469.322,945 523.244,868	24.033
34	469.333,091 523.266,46	35	469.328,03 523.273,005	8.273
36	469.326,499 523.275,065	37	469.322,382 523.282,521	8.517
38	469.316,757 523.295,49	1	469.313,963 523.310,04	14.816

** Lungimile segmentelor sunt determinate în planul de proiecție Stereo 70 și sunt rotunjite la 1 milimetru.

*** Distanța dintre puncte este formată din segmente cumulate ce sunt mai mici decât valoarea 1 milimetru.



DATE DESPRE IMOBILUL NR. 1875

Oficiul de Cadastru și Publicitate Imobiliară SIBIU
Biroul de Cadastru și Publicitate Imobiliară Medias

A. Partea I. Descrierea imobilului

TEREN Extravilan

Adresa: Jud. Sibiu

Nr. Crt	Nr cadastral Nr. topografic	Suprafața* (mp)	Observații / Referințe
A1		1.371	Sector cadastral:65 Teren neimprejmuit;

B. Partea II. Proprietari și acte

Inscrieri privitoare la dreptul de proprietate și alte drepturi reale	Referințe	
/		
Act Administrativ nr. 2900, din 24/07/2024 emis de PRIMĂRIA COMUNEI HOGHILAG;		
B1	Inscrierea posesiei, drept de PROPRIETATE, dobandit prin Lege, cota actuala 1/1, cota initiala 1/1 1) NEIDENTIFICAT NEIDENTIFICAT	A1
Act Normativ nr. 7, din 13/03/1996 emis de PARLAMENTUL ROMÂNIEI;		
B2	Se notează mențiunea de proprietar neidentificat, rezerva comisiei locale de fond funciar	A1

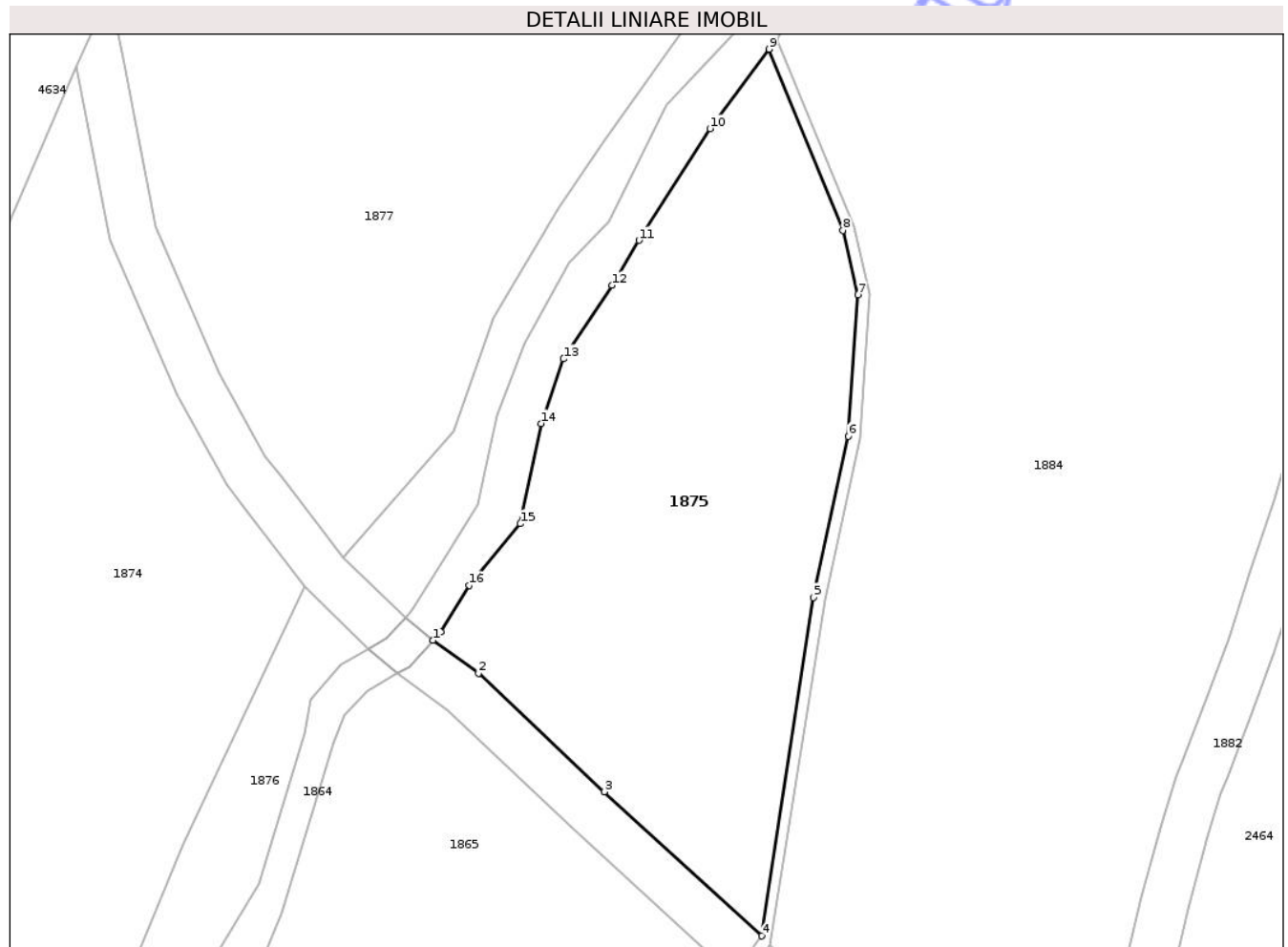
C. Partea III. SARCINI .

Inscrieri privind dezmembramintele dreptului de proprietate, drepturi reale de garanție și sarcini	Referințe
NU SUNT	

Teren

Nr cadastral	Suprafața (mp)*	Observații / Referințe
	1.371	

* Suprafața este determinată în planul de proiecție Stereo 70.



Date referitoare la teren

Crt	Categorie folosință	Intravilan	Suprafața (mp)	Tarla	Parcelă	Nr. topo	Observații / Referințe
1	ape statatoare	NU	1.371	62	1245/1	-	MLAȘTINĂ

Lungime Segmente

1) Valorile lungimilor segmentelor sunt obținute din proiecție în plan.

Punct început	X / Y	Punct sfârșit	X / Y	Lungime segment (** (m)
1	469.343,872 523.261,913	2	469.347,705 523.259,154	4.723
2	469.347,705 523.259,154	3	469.358,268 523.249,224	14.498
3	469.358,268 523.249,224	4	469.371,486 523.237,126	17.919
4	469.371,486 523.237,126	5	469.375,813 523.265,524	28.726
5	469.375,813 523.265,524	6	469.378,741 523.279,035	13.825

Punct început	X / Y	Punct sfârșit	X / Y	Lungime segment (** (m)
6	469.378,741 523.279,035	7	469.379,56 523.290,92	11.913
7	469.379,56 523.290,92	8	469.378,278 523.296,317	5.547
8	469.378,278 523.296,317	9	469.372,107 523.311,503	16.392
9	469.372,107 523.311,503	10	469.367,124 523.304,841	8.319
10	469.367,124 523.304,841	11	469.361,167 523.295,475	11.1
11	469.361,167 523.295,475	12	469.358,915 523.291,699	4.397
12	469.358,915 523.291,699	13	469.354,847 523.285,527	7.392
13	469.354,847 523.285,527	14	469.352,954 523.280,118	5.731
14	469.352,954 523.280,118	15	469.351,21 523.271,696	8.601
15	469.351,21 523.271,696	16	469.346,924 523.266,54	6.705
16	469.346,924 523.266,54	17	469.344,527 523.262,619	4.596
17	469.344,527 523.262,619	1	469.343,872 523.261,913	0.963

** Lungimile segmentelor sunt determinate în planul de proiecție Stereo 70 și sunt rotunjite la 1 milimetru.

*** Distanța dintre puncte este formată din segmente cumulate ce sunt mai mici decât valoarea 1 milimetru.

**DATE DESPRE IMOBILUL NR. 1876**

Oficiul de Cadastru și Publicitate Imobiliară SIBIU
Biroul de Cadastru și Publicitate Imobiliară Medias

A. Partea I. Descrierea imobilului

TEREN Extravilan

Adresa: Jud. Sibiu

Nr. Crt	Nr cadastral Nr. topografic	Suprafața* (mp)	Observații / Referințe
A1		12.438	Sector cadastral:65 Teren neimprejmuit;

B. Partea II. Proprietari și acte

Inscrieri privitoare la dreptul de proprietate și alte drepturi reale	Referințe
/	
Act Administrativ nr. 2900, din 24/07/2024 emis de PRIMĂRIA COMUNEI HOGHILAG;	
B1	Inscrierea posesiei, drept de PROPRIETATE, dobandit prin Lege, cota actuala 1/1, cota initiala 1/1
	1) NEIDENTIFICAT NEIDENTIFICAT
Act Normativ nr. 7, din 13/03/1996 emis de PARLAMENTUL ROMÂNIEI;	
B2	Se notează mențiunea de proprietar neidentificat, rezerva comisiei locale de fond funciar

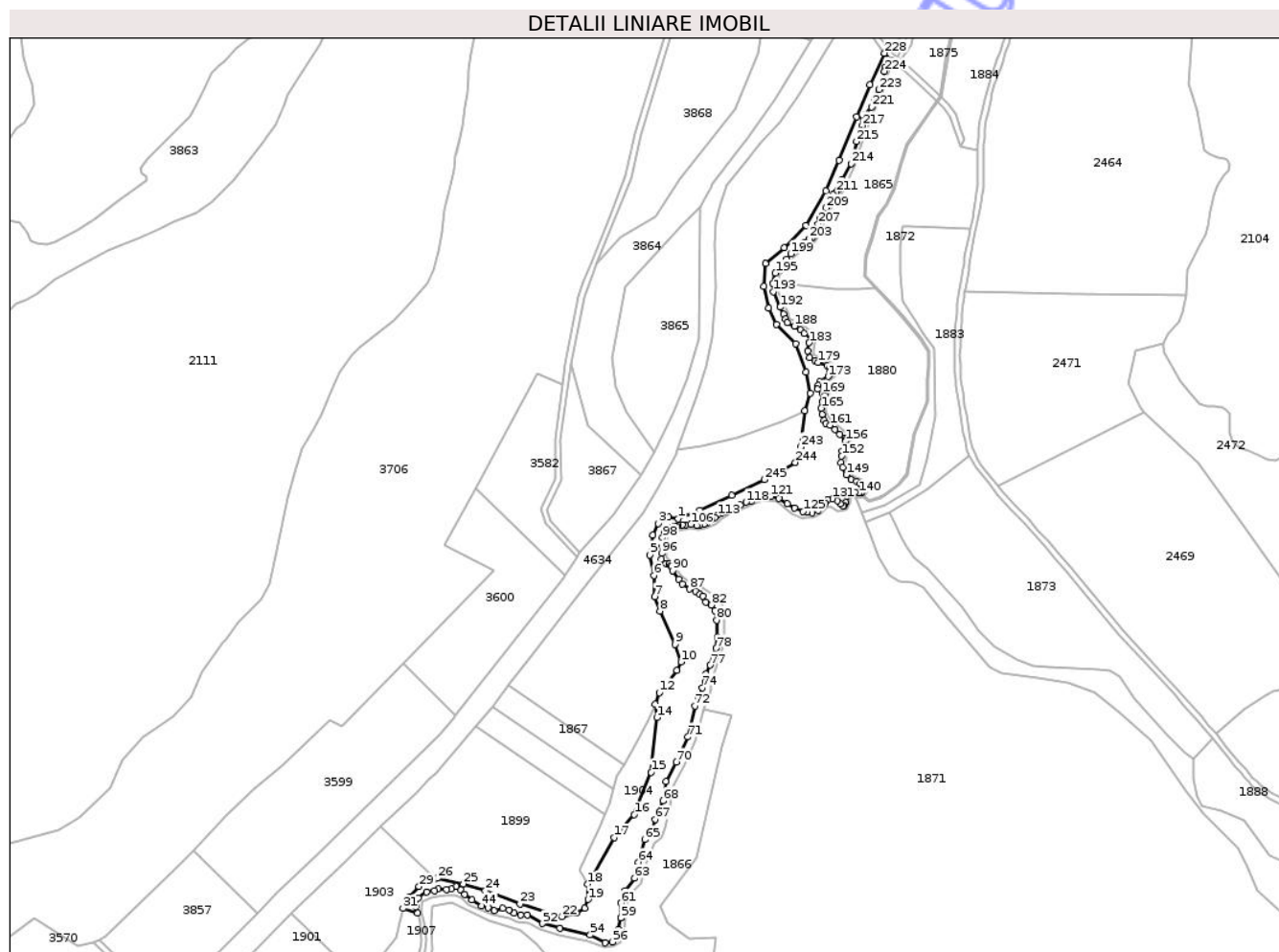
C. Partea III. SARCINI .

Inscrieri privind dezmembramentele dreptului de proprietate, drepturi reale de garanție și sarcini	Referințe
NU SUNT	

Teren

Nr cadastral	Suprafața (mp)*	Observații / Referințe
	12.438	

* Suprafața este determinată în planul de proiecție Stereo 70.



Date referitoare la teren

Crt	Categorie folosință	Intra vilan	Suprafața (mp)	Tarla	Parcelă	Nr. topo	Observații / Referințe
1	padure	NU	12.438	62	1287/3	-	TUFĂRIȘ

Lungime Segmente

1) Valorile lungimilor segmentelor sunt obținute din proiecție în plan.

Punct început	X / Y	Punct sfârșit	X / Y	Lungime segment	Punct început	X / Y	Punct sfârșit	X / Y	Lungime segment	Punct început	X / Y	Punct sfârșit	X / Y	Lungime segment
1	469.191,307 522.946,683	2	469.184,563 522.947,807	6.837	2	469.184,563 522.947,807	3	469.177,498 522.943,313	8.373	3	469.177,498 522.943,313	4	469.173,805 522.935,448	8.689
4	469.173,805 522.935,448	5	469.171,878 522.921,806	13.777	5	469.171,878 522.921,806	6	469.174,617 522.907,618	14.45	6	469.174,617 522.907,618	7	469.175,098 522.893,013	14.613
7	469.175,098 522.893,013	8	469.178,792 522.883,222	10.465	8	469.178,792 522.883,222	9	469.189,229 522.860,272	25.212	9	469.189,229 522.860,272	10	469.193,083 522.848,234	12.64
10	469.193,083 522.848,234	11	469.190,167 522.842,528	6.408	11	469.190,167 522.842,528	12	469.178,284 522.827,12	19.458	12	469.178,284 522.827,12	13	469.175,394 522.819,416	8.228
13	469.175,394 522.819,416	14	469.176,515 522.810,056	9.427	14	469.176,515 522.810,056	15	469.172,597 522.772,469	37.791	15	469.172,597 522.772,469	16	469.160,978 522.743,305	31.393
16	469.160,978 522.743,305	17	469.147,314 522.727,6	20.817	17	469.147,314 522.727,6	18	469.128,87 522.695,527	36.998	18	469.128,87 522.695,527	19	469.129,324 522.685,13	10.407

Punct început	X / Y	Punct sfârșit	X / Y	Lungime segment	Punct început	X / Y	Punct sfârșit	X / Y	Lungime segment	Punct început	X / Y	Punct sfârșit	X / Y	Lungime segment
19	469.129,324 522.685,13	20	469.126,999 522.679,192	6.377	20	469.126,999 522.679,192	21	469.121,31 522.675,57	6.744	21	469.121,31 522.675,57	22	469.111,152 522.673,349	10.398
22	469.111,152 522.673,349	23	469.082,566 522.681,928	29.846	23	469.082,566 522.681,928	24	469.058,552 522.690,965	25.658	24	469.058,552 522.690,965	25	469.043,422 522.695,715	15.858
25	469.043,422 522.695,715	26	469.025,641 522.699,637	18.208	26	469.025,641 522.699,637	27	469.024,125 522.699,263	1.561	27	469.024,125 522.699,263	28	469.019,145 522.698,036	5.129
28	469.019,145 522.698,036	29	469.013,078 522.693,914	7.335	29	469.013,078 522.693,914	30	469.006,335 522.686,829	9.781	30	469.006,335 522.686,829	31	469.002,029 522.678,903	9.02
31	469.002,029 522.678,903	32	469.012,103 522.675,727	10.563	32	469.012,103 522.675,727	33	469.010,88 522.680,319	4.752	33	469.010,88 522.680,319	34	469.012,497 522.686,249	6.147
34	469.012,497 522.686,249	35	469.018,165 522.690,142	6.876	35	469.018,165 522.690,142	36	469.023,506 522.690,851	5.388	36	469.023,506 522.690,851	37	469.026,233 522.692,494	3.184
37	469.026,233 522.692,494	38	469.031,779 522.691,984	5.569	38	469.031,779 522.691,984	39	469.035,129 522.692,336	3.368	39	469.035,129 522.692,336	40	469.038,431 522.694,115	3.751
40	469.038,431 522.694,115	41	469.041,597 522.692,053	3.778	41	469.041,597 522.692,053	42	469.044,409 522.688,689	4.384	42	469.044,409 522.688,689	43	469.049,569 522.684,683	6.533
43	469.049,569 522.684,683	44	469.056,142 522.680,582	7.747	44	469.056,142 522.680,582	45	469.060,372 522.679,247	4.436	45	469.060,372 522.679,247	46	469.064,867 522.677,453	4.84
46	469.064,867 522.677,453	47	469.070,582 522.678,836	5.88	47	469.070,582 522.678,836	48	469.074,917 522.677,865	4.442	48	469.074,917 522.677,865	49	469.078,613 522.675,497	4.39
49	469.078,613 522.675,497	50	469.082,766 522.674,265	4.332	50	469.082,766 522.674,265	51	469.087,52 522.674,293	4.754	51	469.087,52 522.674,293	52	469.098,017 522.668,55	11.965
52	469.098,017 522.668,55	53	469.109,979 522.665,2	12.422	53	469.109,979 522.665,2	54	469.130,804 522.660,676	21.311	54	469.130,804 522.660,676	55	469.140,831 522.655,296	11.379
55	469.140,831 522.655,296	56	469.145,844 522.655,901	5.049	56	469.145,844 522.655,901	57	469.148,369 522.658,756	3.811	57	469.148,369 522.658,756	58	469.150,037 522.664,294	5.784
58	469.150,037 522.664,294	59	469.151,837 522.672,199	8.107	59	469.151,837 522.672,199	60	469.151,917 522.672,55	0.36	60	469.151,917 522.672,55	61	469.151,746 522.682,58	10.031
61	469.151,746 522.682,58	62	469.154,629 522.691,195	9.085	62	469.154,629 522.691,195	63	469.161,161 522.699,766	10.776	63	469.161,161 522.699,766	64	469.163,8 522.710,75	11.297
64	469.163,8 522.710,75	65	469.168,227 522.726,124	15.999	65	469.168,227 522.726,124	66	469.173,435 522.732,977	8.607	66	469.173,435 522.732,977	67	469.175,61 522.740,19	7.534
67	469.175,61 522.740,19	68	469.180,943 522.752,849	13.736	68	469.180,943 522.752,849	69	469.182,863 522.765,941	13.232	69	469.182,863 522.765,941	70	469.189,811 522.779,518	15.252
70	469.189,811 522.779,518	71	469.197,819 522.796,731	18.985	71	469.197,819 522.796,731	72	469.202,725 522.817,99	21.818	72	469.202,725 522.817,99	73	469.205,478 522.823,816	6.444
73	469.205,478 522.823,816	74	469.207,961 522.830,522	7.151	74	469.207,961 522.830,522	75	469.209,834 522.834,484	4.382	75	469.209,834 522.834,484	76	469.210,228 522.839,885	5.415
76	469.210,228 522.839,885	77	469.213,195 522.846,053	6.845	77	469.213,195 522.846,053	78	469.217,25 522.857,675	12.309	78	469.217,25 522.857,675	79	469.218,23 522.865,347	7.734
79	469.218,23 522.865,347	80	469.217,709 522.877,02	11.685	80	469.217,709 522.877,02	81	469.216,478 522.883,596	6.69	81	469.216,478 522.883,596	82	469.214,047 522.887,317	4.445
82	469.214,047 522.887,317	83	469.210,152 522.889,28	4.362	83	469.210,152 522.889,28	84	469.208,0 522.893,387	4.637	84	469.208,0 522.893,387	85	469.206,2 522.894,765	2.267
85	469.206,2 522.894,765	86	469.203,415 522.896,691	3.386	86	469.203,415 522.896,691	87	469.199,069 522.898,299	4.634	87	469.199,069 522.898,299	88	469.194,036 522.901,702	6.075
88	469.194,036 522.901,702	89	469.191,444 522.904,997	4.192	89	469.191,444 522.904,997	90	469.187,364 522.910,86	7.143	90	469.187,364 522.910,86	91	469.186,445 522.913,916	3.191
91	469.186,445 522.913,916	92	469.186,309 522.914,046	0.188	92	469.186,309 522.914,046	93	469.184,848 522.915,433	2.015	93	469.184,848 522.915,433	94	469.183,068 522.915,963	1.857
94	469.183,068 522.915,963	95	469.179,634 522.918,966	4.562	95	469.179,634 522.918,966	96	469.179,941 522.922,933	3.979	96	469.179,941 522.922,933	97	469.180,293 522.927,634	4.714
97	469.180,293 522.927,634	98	469.180,565 522.933,576	5.948	98	469.180,565 522.933,576	99	469.181,47 522.936,883	3.429	99	469.181,47 522.936,883	100	469.185,749 522.940,837	5.826
100	469.185,749 522.940,837	101	469.188,678 522.941,599	3.026	101	469.188,678 522.941,599	102	469.190,137 522.941,785	1.471	102	469.190,137 522.941,785	103	469.191,256 522.942,101	1.163
103	469.191,256 522.942,101	104	469.194,077 522.942,39	2.836	104	469.194,077 522.942,39	105	469.196,001 522.942,503	1.927	105	469.196,001 522.942,503	106	469.199,955 522.942,859	3.97
106	469.199,955 522.942,859	107	469.204,039 522.942,011	4.171	107	469.204,039 522.942,011	108	469.206,11 522.942,31	2.092	108	469.206,11 522.942,31	109	469.208,952 522.942,85	2.893
109	469.208,952 522.942,85	110	469.211,272 522.943,8	2.507	110	469.211,272 522.943,8	111	469.213,823 522.945,97	3.349	111	469.213,823 522.945,97	112	469.216,376 522.947,343	2.899
112	469.216,376 522.947,343	113	469.218,287 522.948,914	2.474	113	469.218,287 522.948,914	114	469.220,951 522.950,61	3.158	114	469.220,951 522.950,61	115	469.224,579 522.951,698	3.788
115	469.224,579 522.951,698	116	469.229,639 522.954,069	5.588	116	469.229,639 522.954,069	117	469.234,061 522.956,181	4.9	117	469.234,061 522.956,181	118	469.237,987 522.957,978	4.318

Punct început	X / Y	Punct sfârșit	X / Y	Lungime segment	Punct început	X / Y	Punct sfârșit	X / Y	Lungime segment	Punct început	X / Y	Punct sfârșit	X / Y	Lungime segment
118	469.237,987 522.957,978	119	469.241,496 522.958,513	3.55	119	469.241,496 522.958,513	120	469.246,652 522.961,165	5.798	120	469.246,652 522.961,165	121	469.255,158 522.961,826	8.532
121	469.255,158 522.961,826	122	469.260,359 522.960,606	5.342	122	469.260,359 522.960,606	123	469.266,352 522.957,042	6.973	123	469.266,352 522.957,042	124	469.271,363 522.953,86	5.936
124	469.271,363 522.953,86	125	469.277,175 522.951,718	6.194	125	469.277,175 522.951,718	126	469.279,924 522.950,983	2.846	126	469.279,924 522.950,983	127	469.283,199 522.950,672	3.29
127	469.283,199 522.950,672	128	469.287,569 522.952,467	4.724	128	469.287,569 522.952,467	129	469.292,207 522.957,156	6.595	129	469.292,207 522.957,156	130	469.294,031 522.959,649	3.089
130	469.294,031 522.959,649	131	469.297,385 522.960,44	3.446	131	469.297,385 522.960,44	132	469.300,664 522.959,046	3.563	132	469.300,664 522.959,046	133	469.302,7 522.956,824	3.014
133	469.302,7 522.956,824	134	469.304,604 522.955,402	2.376	134	469.304,604 522.955,402	135	469.305,327 522.955,86	0.856	135	469.305,327 522.955,86	136	469.306,297 522.957,953	2.307
136	469.306,297 522.957,953	137	469.307,38 522.962,375	4.553	137	469.307,38 522.962,375	138	469.309,363 522.964,357	2.804	138	469.309,363 522.964,357	139	469.312,689 522.964,869	3.365
139	469.312,689 522.964,869	140	469.315,546 522.964,251	2.923	140	469.315,546 522.964,251	141	469.316,661 522.964,276	1.115	141	469.316,661 522.964,276	142	469.317,211 522.964,818	0.772
142	469.317,211 522.964,818	143	469.318,012 522.965,83	1.291	143	469.318,012 522.965,83	144	469.318,305 522.967,632	1.826	144	469.318,305 522.967,632	145	469.317,535 522.969,224	1.768
145	469.317,535 522.969,224	146	469.316,486 522.970,454	1.617	146	469.316,486 522.970,454	147	469.313,762 522.972,211	3.241	147	469.313,762 522.972,211	148	469.310,044 522.973,443	3.917
148	469.310,044 522.973,443	149	469.306,868 522.976,804	4.624	149	469.306,868 522.976,804	150	469.304,239 522.982,006	5.829	150	469.304,239 522.982,006	151	469.303,286 522.985,242	3.373
151	469.303,286 522.985,242	152	469.303,615 522.989,781	4.551	152	469.303,615 522.989,781	153	469.303,87 522.993,103	3.332	153	469.303,87 522.993,103	154	469.305,123 522.994,902	2.192
154	469.305,123 522.994,902	155	469.305,734 522.997,058	2.241	155	469.305,734 522.997,058	156	469.306,345 522.999,877	2.884	156	469.306,345 522.999,877	157	469.306,816 523.000,917	1.142
157	469.306,816 523.000,917	158	469.305,99 523.001,929	1.306	158	469.305,99 523.001,929	159	469.302,337 523.004,633	4.545	159	469.302,337 523.004,633	160	469.299,124 523.007,889	4.574
160	469.299,124 523.007,889	161	469.295,747 523.010,786	4.449	161	469.295,747 523.010,786	162	469.292,699 523.011,905	3.247	162	469.292,699 523.011,905	163	469.291,398 523.014,32	2.743
163	469.291,398 523.014,32	164	469.290,346 523.018,165	3.986	164	469.290,346 523.018,165	165	469.289,655 523.022,596	4.485	165	469.289,655 523.022,596	166	469.290,248 523.026,859	4.304
166	469.290,248 523.026,859	167	469.291,721 523.029,547	3.065	167	469.291,721 523.029,547	168	469.291,938 523.031,154	1.622	168	469.291,938 523.031,154	169	469.290,2 523.032,647	2.291
169	469.290,2 523.032,647	170	469.287,044 523.035,655	4.36	170	469.287,044 523.035,655	171	469.287,33 523.038,167	2.528	171	469.287,33 523.038,167	172	469.288,61 523.040,805	2.932
172	469.288,61 523.040,805	173	469.294,394 523.044,336	6.777	173	469.294,394 523.044,336	174	469.295,352 523.045,824	1.77	174	469.295,352 523.045,824	175	469.295,398 523.047,304	1.481
175	469.295,398 523.047,304	176	469.295,922 523.049,807	2.557	176	469.295,922 523.049,807	177	469.295,717 523.050,649	0.867	177	469.295,717 523.050,649	178	469.293,471 523.052,023	2.633
178	469.293,471 523.052,023	179	469.287,273 523.053,969	6.496	179	469.287,273 523.053,969	180	469.285,47 523.055,334	2.261	180	469.285,47 523.055,334	181	469.281,641 523.057,351	4.328
181	469.281,641 523.057,351	182	469.280,367 523.061,749	4.579	182	469.280,367 523.061,749	183	469.281,273 523.067,539	5.86	183	469.281,273 523.067,539	184	469.282,675 523.070,855	3.6
184	469.282,675 523.070,855	185	469.282,14 523.072,184	1.433	185	469.282,14 523.072,184	186	469.277,795 523.074,029	4.72	186	469.277,795 523.074,029	187	469.275,514 523.076,563	3.409
187	469.275,514 523.076,563	188	469.271,175 523.079,003	4.978	188	469.271,175 523.079,003	189	469.266,283 523.081,203	5.364	189	469.266,283 523.081,203	190	469.265,128 523.083,78	2.824
190	469.265,128 523.083,78	191	469.263,568 523.087,158	3.721	191	469.263,568 523.087,158	192	469.261,476 523.092,073	5.342	192	469.261,476 523.092,073	193	469.256,59 523.102,615	11.61 9
193	469.256,59 523.102,615	194	469.256,191 523.108,413	5.812	194	469.256,191 523.108,413	195	469.258,136 523.115,416	7.268	195	469.258,136 523.115,416	196	469.261,471 523.119,144	5.002
196	469.261,471 523.119,144	197	469.263,587 523.121,799	3.395	197	469.263,587 523.121,799	198	469.265,747 523.124,896	3.776	198	469.265,747 523.124,896	199	469.268,56 523.128,613	4.661
199	469.268,56 523.128,613	200	469.272,765 523.131,779	5.264	200	469.272,765 523.131,779	201	469.277,452 523.134,121	5.24	201	469.277,452 523.134,121	202	469.277,994 523.136,372	2.315
202	469.277,994 523.136,372	203	469.281,491 523.138,999	4.374	203	469.281,491 523.138,999	204	469.283,432 523.139,323	1.968	204	469.283,432 523.139,323	205	469.284,295 523.140,693	1.619
205	469.284,295 523.140,693	206	469.285,779 523.144,511	4.096	206	469.285,779 523.144,511	207	469.287,444 523.149,178	4.955	207	469.287,444 523.149,178	208	469.288,8 523.152,785	3.853
208	469.288,8 523.152,785	209	469.292,858 523.160,21	8.462	209	469.292,858 523.160,21	210	469.297,679 523.169,394	10.37 2	210	469.297,679 523.169,394	211	469.300,027 523.171,133	2.922
211	469.300,027 523.171,133	212	469.301,027 523.172,676	1.839	212	469.301,027 523.172,676	213	469.304,055 523.179,708	7.656	213	469.304,055 523.179,708	214	469.310,019 523.190,617	12.43 3
214	469.310,019 523.190,617	215	469.313,838 523.205,822	15.67 7	215	469.313,838 523.205,822	216	469.316,284 523.213,081	7.66	216	469.316,284 523.213,081	217	469.317,827 523.216,747	3.977

Punct început	X / Y	Punct sfârșit	X / Y	Lungime segment	Punct început	X / Y	Punct sfârșit	X / Y	Lungime segment	Punct început	X / Y	Punct sfârșit	X / Y	Lungime segment
217	469.317,827 523.216,747	218	469.318,395 523.219,984	3.286	218	469.318,395 523.219,984	219	469.318,946 523.222,594	2.668	219	469.318,946 523.222,594	220	469.320,233 523.224,577	2.364
220	469.320,233 523.224,577	221	469.324,1 523.229,511	6.269	221	469.324,1 523.229,511	222	469.325,993 523.236,102	6.857	222	469.325,993 523.236,102	223	469.329,25 523.241,522	6.323
223	469.329,25 523.241,522	224	469.333,097 523.254,102	13.155	224	469.333,097 523.254,102	225	469.333,61 523.256,991	2.934	225	469.333,61 523.256,991	226	469.336,1 523.259,833	3.779
226	469.336,1 523.259,833	227	469.338,479 523.261,225	2.756	227	469.338,479 523.261,225	228	469.333,091 523.266,46	7.512	228	469.333,091 523.266,46	229	469.322,945 523.244,868	23.857
229	469.322,945 523.244,868	230	469.313,781 523.222,651	24.033	230	469.313,781 523.222,651	231	469.301,912 523.192,805	32.119	231	469.301,912 523.192,805	232	469.292,789 523.171,859	22.847
232	469.292,789 523.171,859	233	469.279,07 523.148,228	27.325	233	469.279,07 523.148,228	234	469.263,988 523.132,88	21.518	234	469.263,988 523.132,88	235	469.251,373 523.121,844	16.761
235	469.251,373 523.121,844	236	469.250,189 523.106,204	15.685	236	469.250,189 523.106,204	237	469.253,228 523.091,52	14.995	237	469.253,228 523.091,52	238	469.258,924 523.080,227	12.648
238	469.258,924 523.080,227	239	469.271,854 523.066,695	18.716	239	469.271,854 523.066,695	240	469.279,079 523.047,176	20.813	240	469.279,079 523.047,176	241	469.281,894 523.033,031	14.422
241	469.281,894 523.033,031	242	469.278,287 523.020,764	12.786	242	469.278,287 523.020,764	243	469.275,277 522.995,968	24.978	243	469.275,277 522.995,968	244	469.271,836 522.985,201	11.303
244	469.271,836 522.985,201	245	469.250,664 522.973,522	24.18	245	469.250,664 522.973,522	246	469.227,892 522.962,868	25.141	246	469.227,892 522.962,868	247	469.206,251 522.952,537	23.98
247	469.206,251 522.952,537	1	469.191,307 522.946,683	16.05										

** Lungimile segmentelor sunt determinate în planul de proiecție Stereo 70 și sunt rotunjite la 1 milimetru.

*** Distanța dintre puncte este formată din segmente cumulate ce sunt mai mici decât valoarea 1 milimetru.



DATE DESPRE IMOBILUL NR. 1877

Oficiul de Cadastru și Publicitate Imobiliară SIBIU
Biroul de Cadastru și Publicitate Imobiliară Medias

A. Partea I. Descrierea imobilului

TEREN Extravilan

Adresa: Jud. Sibiu

Nr. Crt	Nr cadastral Nr. topografic	Suprafața* (mp)	Observații / Referințe
A1		8.100	Sector cadastral:65 Teren neimprejmuit;

B. Partea II. Proprietari și acte

Inscrieri privitoare la dreptul de proprietate și alte drepturi reale	Referințe
/	
Act Normativ nr. 1705, din 29/11/2006 emis de GUVERNUL ROMÂNIEI;	
B1	A1
Intabulare, drept de PROPRIETATE, dobandit prin Lege, cota actuala 1/1, cota initiala 1/1	
1) STATUL ROMÂN, CIF:9999999999999, DOMENIUL PRIVAT	
Act Normativ nr. 268, din 28/05/2001 emis de PARLAMENTUL ROMÂNIEI (DECIZIA NR.178 DIN 30.03.2020 ELIBERATĂ DE MINISTERUL AGRICULTURII ȘI DEZVOLTĂRII RURALE);	
B2	A1
Intabulare, drept de ADMINISTRARE, dobandit prin Lege, cota actuala 1/1, cota initiala 1/1	
1) AGENȚIA DOMENIILOR STATULUI, CIF:14818116	

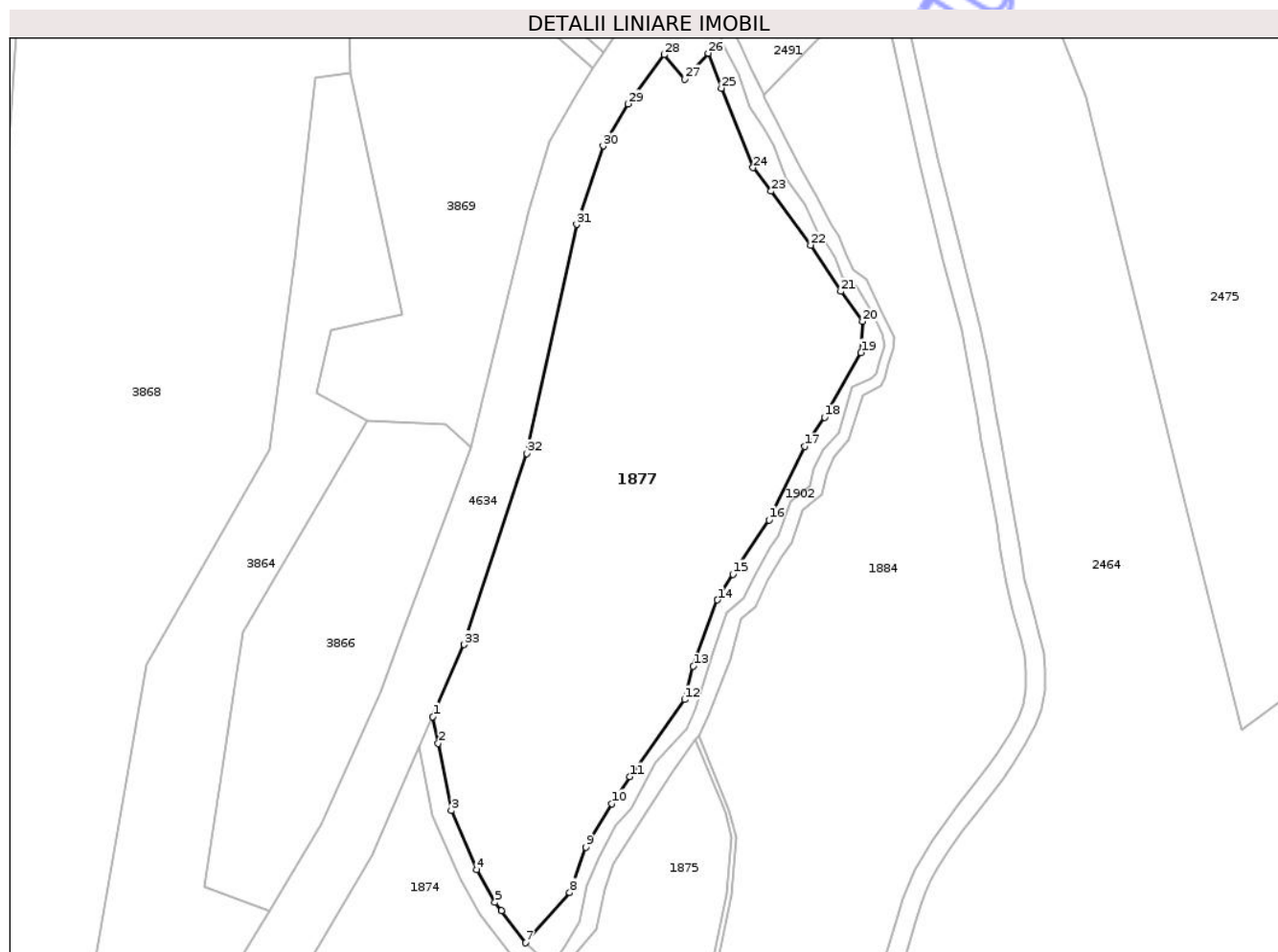
C. Partea III. SARCINI .

Inscrieri privind dezmembramintele dreptului de proprietate, drepturi reale de garanție și sarcini	Referințe
NU SUNT	

Teren

Nr cadastral	Suprafața (mp)*	Observații / Referințe
	8.100	

* Suprafața este determinată în planul de proiecție Stereo 70.



Date referitoare la teren

Crt	Categorie folosință	Intra vilan	Suprafața (mp)	Tarla	Parcelă	Nr. topo	Observații / Referințe
1	faneata	NU	8.100	62	1288	-	

Lungime Segmente

1) Valorile lungimilor segmentelor sunt obținute din proiecție în plan.

Punct început	X / Y	Punct sfârșit	X / Y	Lungime segment (** (m)
1	469.316,75 523.316,442	2	469.317,891 523.310,794	5.762
3	469.320,602 523.296,677	4	469.325,976 523.284,287	13.505
5	469.329,818 523.277,329	6	469.331,215 523.275,647	2.186
7	469.336,294 523.268,856	8	469.345,59 523.279,426	14.076
9	469.348,925 523.288,977	10	469.354,429 523.298,14	10.689

Punct început	X / Y	Punct sfârșit	X / Y	Lungime segment (** (m)
2	469.317,891 523.310,794	3	469.320,602 523.296,677	14.375
4	469.325,976 523.284,287	5	469.329,818 523.277,329	7.948
6	469.331,215 523.275,647	7	469.336,294 523.268,856	8.48
8	469.345,59 523.279,426	9	469.348,925 523.288,977	10.117
10	469.354,429 523.298,14	11	469.358,187 523.303,809	6.801

Punct început	X / Y	Punct sfârșit	X / Y	Lungime segment (** (m))
11	469.358,187 523.303,809	12	469.369,776 523.320,006	19.916
13	469.371,619 523.327,045	14	469.376,668 523.340,986	14.827
15	469.379,928 523.346,391	16	469.387,523 523.357,817	13.72
17	469.395,032 523.373,27	18	469.399,243 523.379,372	7.414
19	469.406,9 523.393,013	20	469.407,221 523.399,571	6.566
21	469.402,653 523.405,883	22	469.396,328 523.415,637	11.625
23	469.387,964 523.426,958	24	469.384,168 523.431,927	6.253
25	469.377,536 523.448,659	26	469.374,734 523.455,998	7.856
27	469.369,818 523.450,556	28	469.365,464 523.455,67	6.716
29	469.357,825 523.445,359	30	469.352,592 523.436,482	10.305
31	469.347,032 523.419,974	32	469.336,588 523.371,792	49.301
33	469.323,345 523.331,592	1	469.316,75 523.316,442	16.523

Punct început	X / Y	Punct sfârșit	X / Y	Lungime segment (** (m))
12	469.369,776 523.320,006	13	469.371,619 523.327,045	7.276
14	469.376,668 523.340,986	15	469.379,928 523.346,391	6.312
16	469.387,523 523.357,817	17	469.395,032 523.373,27	17.181
18	469.399,243 523.379,372	19	469.406,9 523.393,013	15.643
20	469.407,221 523.399,571	21	469.402,653 523.405,883	7.792
22	469.396,328 523.415,637	23	469.387,964 523.426,958	14.076
24	469.384,168 523.431,927	25	469.377,536 523.448,659	17.998
26	469.374,734 523.455,998	27	469.369,818 523.450,556	7.334
28	469.365,464 523.455,67	29	469.357,825 523.445,359	12.832
30	469.352,592 523.436,482	31	469.347,032 523.419,974	17.419
32	469.336,588 523.371,792	33	469.323,345 523.331,592	42.325

** Lungimile segmentelor sunt determinate în planul de proiecție Stereo 70 și sunt rotunjite la 1 milimetru.

*** Distanța dintre puncte este formată din segmente cumulate ce sunt mai mici decât valoarea 1 milimetru.

**DATE DESPRE IMOBILUL NR. 1878**

Oficiul de Cadastru și Publicitate Imobiliară SIBIU
Biroul de Cadastru și Publicitate Imobiliară Medias

A. Partea I. Descrierea imobilului

TEREN Extravilan

Adresa: Jud. Sibiu

Nr. Crt	Nr cadastral Nr. topografic	Suprafața* (mp)	Observații / Referințe
A1		150	Sector cadastral:65 Teren neimprejmuit;

B. Partea II. Proprietari și acte

Inscrieri privitoare la dreptul de proprietate și alte drepturi reale	Referințe
/	
Act Normativ nr. 978, din 05/09/2002 emis de GUVERNUL ROMÂNIEI (Anexa 29, pozitia 127-438; Adeverința nr. 2663/11.07.2024, emisa de PRIMĂRIA COMUNEI HOGHILAG);	
B1	A1
Intabulare, drept de PROPRIETATE, dobândit prin Lege, cota actuala 1/1, cota initiala 1/1 1) COMUNA HOGHILAG, CIF:999999999999, DOMENIUL PUBLIC	

C. Partea III. SARCINI .

Inscrieri privind dezmembramintele dreptului de proprietate, drepturi reale de garanție și sarcini	Referințe
NU SUNT	

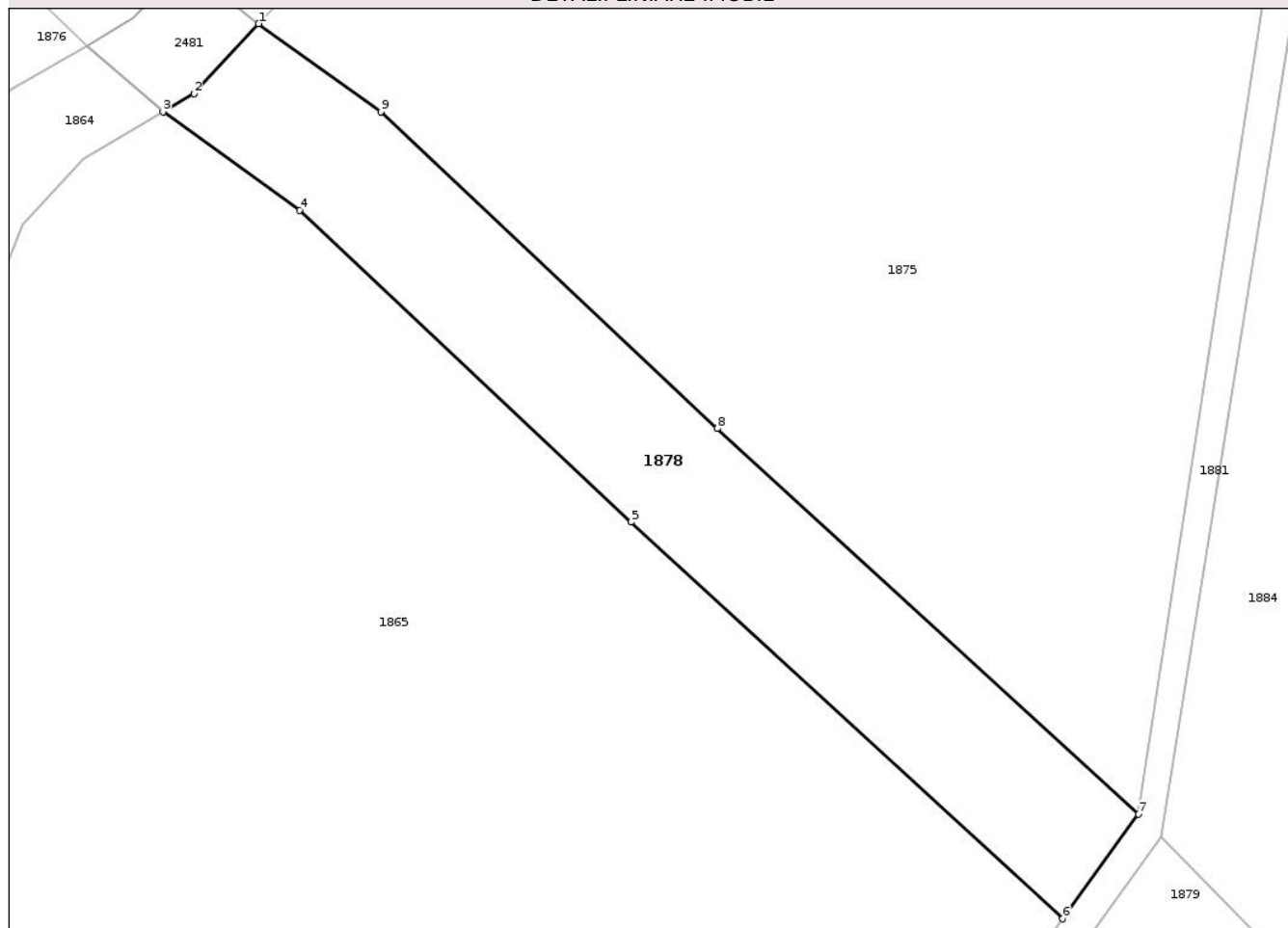
Anexa Nr. 1 La Partea I

Teren

Nr cadastral	Suprafața (mp)*	Observații / Referințe
	150	

* Suprafața este determinată în planul de proiecție Stereo 70.

DETALII LINIARE IMOBIL



Date referitoare la teren

Crt	Categorie folosință	Intra vilan	Suprafața (mp)	Tarla	Parcelă	Nr. topo	Observații / Referințe
1	drum	NU	150	62	1239/3	-	

Lungime Segmente

1) Valorile lungimilor segmentelor sunt obținute din proiecție în plan.

Punct început	X / Y	Punct sfârșit	X / Y	Lungime segment (** (m)
1	469.343,872 523.261,913	2	469.341,839 523.259,715	2.994
2	469.341,839 523.259,715	3	469.340,868 523.259,147	1.125
3	469.340,868 523.259,147	4	469.345,155 523.256,06	5.283
4	469.345,155 523.256,06	5	469.355,554 523.246,286	14.271
5	469.355,554 523.246,286	6	469.369,101 523.233,848	18.391

Punct început	X / Y	Punct sfârșit	X / Y	Lungime segment (** (m)
6	469.369,101 523.233,848	7	469.371,486 523.237,126	4.054
7	469.371,486 523.237,126	8	469.358,268 523.249,224	17.919
8	469.358,268 523.249,224	9	469.347,705 523.259,154	14.498
9	469.347,705 523.259,154	1	469.343,872 523.261,913	4.723

** Lungimile segmentelor sunt determinate în planul de proiecție Stereo 70 și sunt rotunjite la 1 milimetru.

*** Distanța dintre puncte este formată din segmente cumulate ce sunt mai mici decât valoarea 1 milimetru.

Neutilizabil în Circuitul Civil

**DATE DESPRE IMOBILUL NR. 1879**

Oficiul de Cadastru și Publicitate Imobiliară SIBIU
Biroul de Cadastru și Publicitate Imobiliară Medias

A. Partea I. Descrierea imobilului

TEREN Extravilan

Adresa: Jud. Sibiu

Nr. Crt	Nr cadastral Nr. topografic	Suprafața* (mp)	Observații / Referințe
A1		138	Sector cadastral:65 Teren neimprejmuit;

B. Partea II. Proprietari și acte

Inscrieri privitoare la dreptul de proprietate și alte drepturi reale	Referințe
/	
Act Normativ nr. 978, din 05/09/2002 emis de GUVERNUL ROMÂNIEI (Anexa 29, pozitia 127-438; Adeverința nr. 2663/11.07.2024, emisa de PRIMĂRIA COMUNEI HOGHILAG);	
B1	A1
Intabulare, drept de PROPRIETATE, dobandit prin Lege, cota actuala 1/1, cota initiala 1/1 1) COMUNA HOGHILAG, CIF:999999999999, DOMENIUL PUBLIC	

C. Partea III. SARCINI .

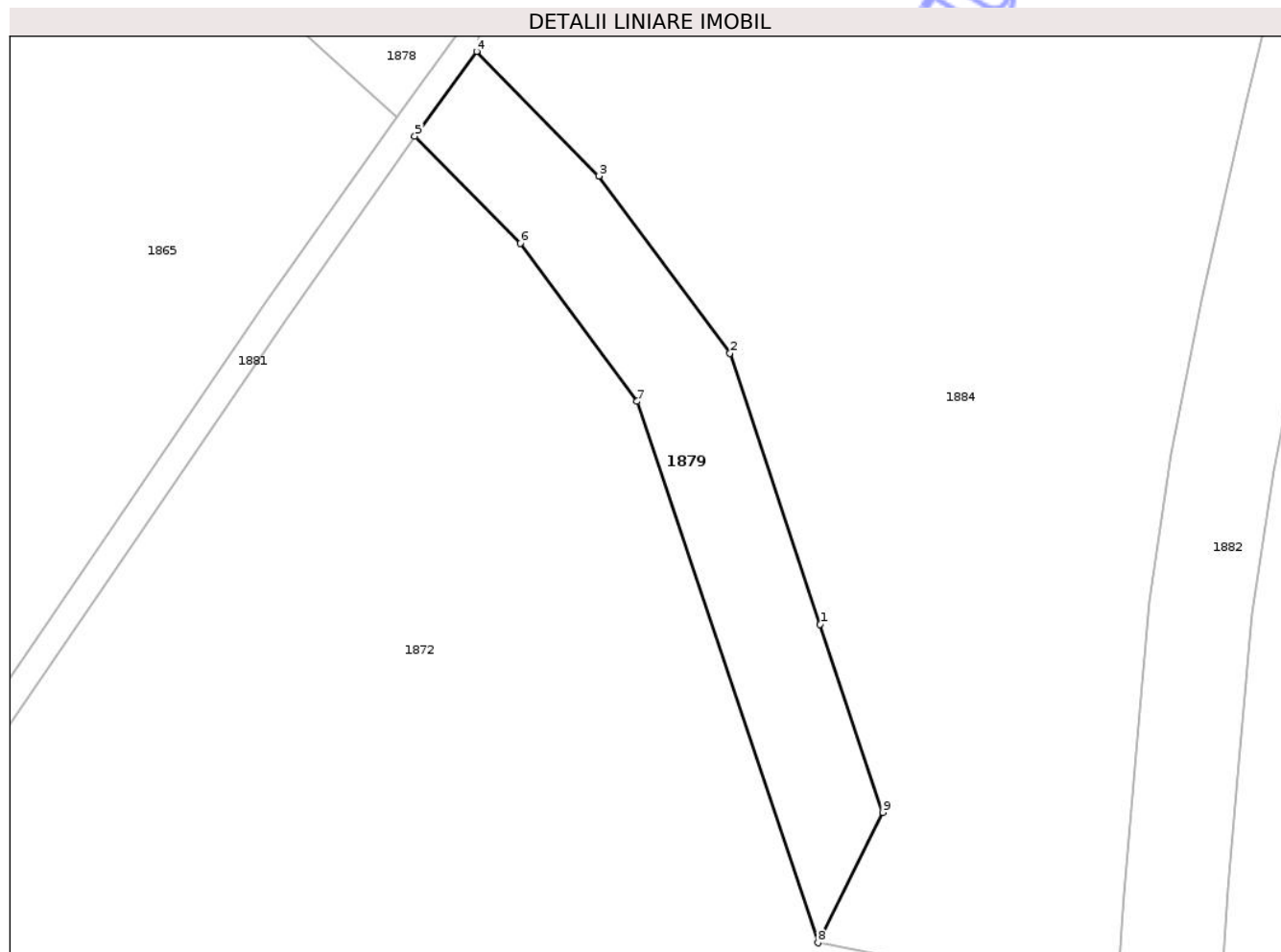
Inscrieri privind dezmembramintele dreptului de proprietate, drepturi reale de garanție și sarcini	Referințe
NU SUNT	

Anexa Nr. 1 La Partea I

Teren

Nr cadastral	Suprafața (mp)*	Observații / Referințe
	138	

* Suprafața este determinată în planul de proiecție Stereo 70.



Date referitoare la teren

Crt	Categorie folosință	Intra vilan	Suprafața (mp)	Tarla	Parcelă	Nr. topo	Observații / Referințe
1	drum	NU	138	62	1239/2	-	

Lungime Segmente

1) Valorile lungimilor segmentelor sunt obținute din proiecție în plan.

Punct început	X / Y	Punct sfârșit	X / Y	Lungime segment (** (m)
1	469.385,485 523.214,272	2	469.381,998 523.224,75	11.043
2	469.381,998 523.224,75	3	469.376,939 523.231,595	8.512
3	469.376,939 523.231,595	4	469.372,201 523.236,4	6.748
4	469.372,201 523.236,4	5	469.369,812 523.233,127	4.052
5	469.369,812 523.233,127	6	469.373,891 523.228,989	5.81

Punct început	X / Y	Punct sfârșit	X / Y	Lungime segment (** (m)
6	469.373,891 523.228,989	7	469.378,404 523.222,883	7.593
7	469.378,404 523.222,883	8	469.385,398 523.201,982	22.04
8	469.385,398 523.201,982	9	469.387,9 523.207,018	5.623
9	469.387,9 523.207,018	1	469.385,485 523.214,272	7.645

** Lungimile segmentelor sunt determinate în planul de proiecție Stereo 70 și sunt rotunjite la 1 milimetru.

*** Distanța dintre puncte este formată din segmente cumulate ce sunt mai mici decât valoarea 1 milimetru.

Neutilizabil în Circuitul Civil



DATE DESPRE IMOBILUL NR. 1881

Oficiul de Cadastru și Publicitate Imobiliară SIBIU
Biroul de Cadastru și Publicitate Imobiliară Medias

A. Partea I. Descrierea imobilului

TEREN Extravilan

Adresa: Jud. Sibiu

Nr. Crt	Nr cadastral Nr. topografic	Suprafața* (mp)	Observații / Referințe
A1		403	Sector cadastral:65 Teren neimprejmuit;

B. Partea II. Proprietari și acte

Inscrieri privitoare la dreptul de proprietate și alte drepturi reale	Referințe
/	
Act Administrativ nr. 2900, din 24/07/2024 emis de PRIMĂRIA COMUNEI HOGHILAG;	
B1	Inscrierea posesiei, drept de PROPRIETATE, dobandit prin Lege, cota actuala 1/1, cota initiala 1/1
	1) NEIDENTIFICAT NEIDENTIFICAT
Act Normativ nr. 7, din 13/03/1996 emis de PARLAMENTUL ROMÂNIEI;	
B2	Se notează mențiunea de proprietar neidentificat

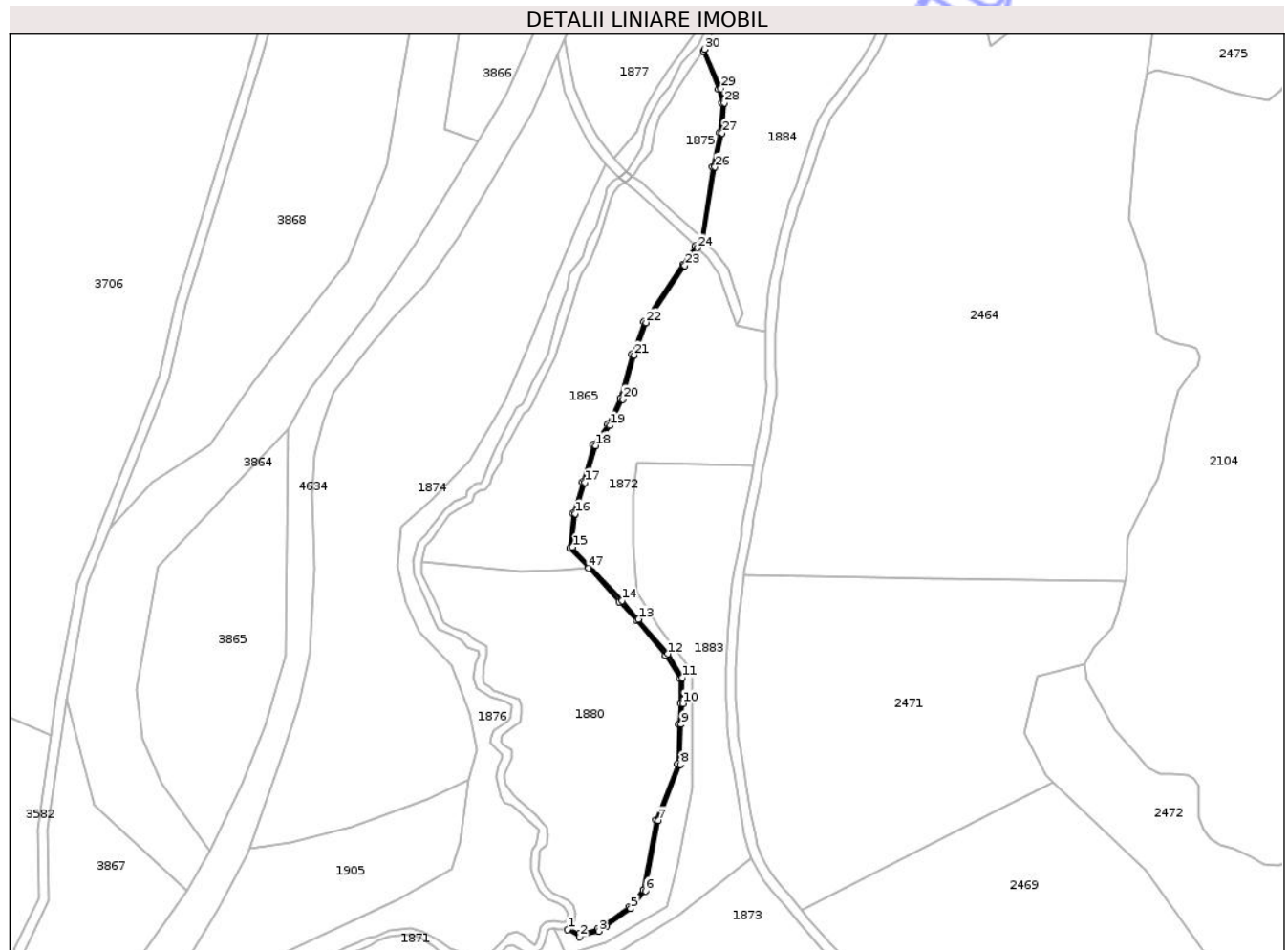
C. Partea III. SARCINI .

Inscrieri privind dezmembramintele dreptului de proprietate, drepturi reale de garanție și sarcini	Referințe
NU SUNT	

Teren

Nr cadastral	Suprafața (mp)*	Observații / Referințe
	403	

* Suprafața este determinată în planul de proiecție Stereo 70.



Date referitoare la teren

Crt	Categorie folosință	Intravilan	Suprafața (mp)	Tarla	Parcelă	Nr. topo	Observații / Referințe
1	ape curgătoare	NU	403	62	1244	-	

Lungime Segmente

1) Valorile lungimilor segmentelor sunt obținute din proiecție în plan.

Punct început	X / Y	Punct sfârșit	X / Y	Lungime segment
1	469.317,92 522.961,303	2	469.322,824 522.958,361	5.719
4	469.333,404 522.962,75	5	469.343,236 522.969,61	11.989
7	469.354,207 523.004,802	8	469.362,94 523.027,083	23.931
10	469.363,998 523.051,483	11	469.363,854 523.061,709	10.227
13	469.346,27 523.085,093	14	469.339,641 523.092,439	9.895
2	469.322,824 522.958,361	3	469.330,41 522.960,686	7.934
5	469.343,236 522.969,61	6	469.349,048 522.976,779	9.229
8	469.362,94 523.027,083	9	469.363,277 523.043,129	16.05
11	469.363,854 523.061,709	12	469.357,946 523.071,215	11.192
14	469.339,641 523.092,439	15	469.319,906 523.113,808	29.088
3	469.330,41 522.960,686	4	469.333,404 522.962,75	3.636
6	469.349,048 522.976,779	7	469.354,207 523.004,802	28.494
9	469.363,277 523.043,129	10	469.363,998 523.051,483	8.385
12	469.357,946 523.071,215	13	469.346,27 523.085,093	18.136
15	469.319,906 523.113,808	16	469.320,983 523.127,158	13.393

Punct început	X / Y	Punct sfârșit	X / Y	Lungime segment	Punct început	X / Y	Punct sfârșit	X / Y	Lungime segment	Punct început	X / Y	Punct sfârșit	X / Y	Lungime segment
16	469.320,983 523.127,158	17	469.324,921 523.139,594	13.045	17	469.324,921 523.139,594	18	469.329,116 523.154,237	15.232	18	469.329,116 523.154,237	19	469.334,847 523.162,269	9.867
19	469.334,847 523.162,269	20	469.339,989 523.172,797	11.717	20	469.339,989 523.172,797	21	469.344,543 523.190,336	18.121	21	469.344,543 523.190,336	22	469.349,246 523.203,285	13.777
22	469.349,246 523.203,285	23	469.364,805 523.226,029	27.557	23	469.364,805 523.226,029	24	469.369,812 523.233,127	8.686	24	469.369,812 523.233,127	25	469.372,201 523.236,4	4.052
25	469.372,201 523.236,4	26	469.376,797 523.265,343	29.306	26	469.376,797 523.265,343	27	469.379,733 523.278,894	13.865	27	469.379,733 523.278,894	28	469.380,568 523.291,003	12.138
28	469.380,568 523.291,003	29	469.379,234 523.296,622	5.775	29	469.379,234 523.296,622	30	469.372,718 523.312,32	16.997	30	469.372,718 523.312,32	31	469.372,107 523.311,503	1.02
31	469.372,107 523.311,503	32	469.378,278 523.296,317	16.392	32	469.378,278 523.296,317	33	469.379,56 523.290,92	5.547	33	469.379,56 523.290,92	34	469.378,741 523.279,035	11.913
34	469.378,741 523.279,035	35	469.375,813 523.265,524	13.825	35	469.375,813 523.265,524	36	469.371,486 523.237,126	28.726	36	469.371,486 523.237,126	37	469.369,101 523.233,848	4.054
37	469.369,101 523.233,848	38	469.363,984 523.226,6	8.872	38	469.363,984 523.226,6	39	469.348,349 523.203,745	27.691	39	469.348,349 523.203,745	40	469.343,587 523.190,633	13.95
40	469.343,587 523.190,633	41	469.339,046 523.173,145	18.068	41	469.339,046 523.173,145	42	469.333,985 523.162,782	11.533	42	469.333,985 523.162,782	43	469.328,202 523.154,678	9.956
43	469.328,202 523.154,678	44	469.323,964 523.139,883	15.39	44	469.323,964 523.139,883	45	469.319,995 523.127,352	13.145	45	469.319,995 523.127,352	46	469.318,874 523.113,451	13.946
46	469.318,874 523.113,451	47	469.326,311 523.105,401	10.96	47	469.326,311 523.105,401	48	469.338,629 523.092,068	18.152	48	469.338,629 523.092,068	49	469.345,516 523.084,436	10.28
49	469.345,516 523.084,436	50	469.357,134 523.070,626	18.047	50	469.357,134 523.070,626	51	469.362,858 523.061,417	10.843	51	469.362,858 523.061,417	52	469.362,997 523.051,519	9.899
52	469.362,997 523.051,519	53	469.362,278 523.043,183	8.367	53	469.362,278 523.043,183	54	469.361,944 523.027,282	15.905	54	469.361,944 523.027,282	55	469.353,241 523.005,078	23.849
55	469.353,241 523.005,078	56	469.348,111 522.977,211	28.335	56	469.348,111 522.977,211	57	469.342,548 522.970,349	8.834	57	469.342,548 522.970,349	58	469.332,834 522.963,571	11.845
58	469.332,834 522.963,571	59	469.329,97 522.961,597	3.478	59	469.329,97 522.961,597	60	469.322,826 522.959,5	7.445	60	469.322,826 522.959,5	61	469.318,757 522.962,129	4.844
61	469.318,757 522.962,129	1	469.317,92 522.961,303	1.176										

** Lungimile segmentelor sunt determinate în planul de proiecție Stereo 70 și sunt rotunjite la 1 milimetru.

*** Distanța dintre puncte este formată din segmente cumulate ce sunt mai mici decât valoarea 1 milimetru.

**DATE DESPRE IMOBILUL NR. 1882**

Oficiul de Cadastru și Publicitate Imobiliară SIBIU
Biroul de Cadastru și Publicitate Imobiliară Medias

A. Partea I. Descrierea imobilului

TEREN Extravilan

Adresa: Jud. Sibiu

Nr. Crt	Nr cadastral Nr. topografic	Suprafața* (mp)	Observații / Referințe
A1		6.500	Sector cadastral:65 Teren neimprejmuit;

B. Partea II. Proprietari și acte

Inscrieri privitoare la dreptul de proprietate și alte drepturi reale	Referințe	
/		
Act Normativ nr. 1705, din 29/11/2006 emis de GUVERNUL ROMÂNIEI;		
B1	Intabulare, drept de PROPRIETATE, dobandit prin Lege, cota actuala 1/1, cota initiala 1/1 1) STATUL ROMÂN, CIF:9999999999999, DOMENIUL PRIVAT	A1
Act Normativ nr. 268, din 28/05/2001 emis de PARLAMENTUL ROMÂNIEI (DECIZIA NR.178 DIN 30.03.2020 ELIBERATĂ DE MINISTERUL AGRICULTURII ȘI DEZVOLTĂRII RURALE);		
B2	Intabulare, drept de ADMINISTRARE, dobandit prin Lege, cota actuala 1/1, cota initiala 1/1 1) AGENȚIA DOMENIILOR STATULUI, CIF:14818116	A1

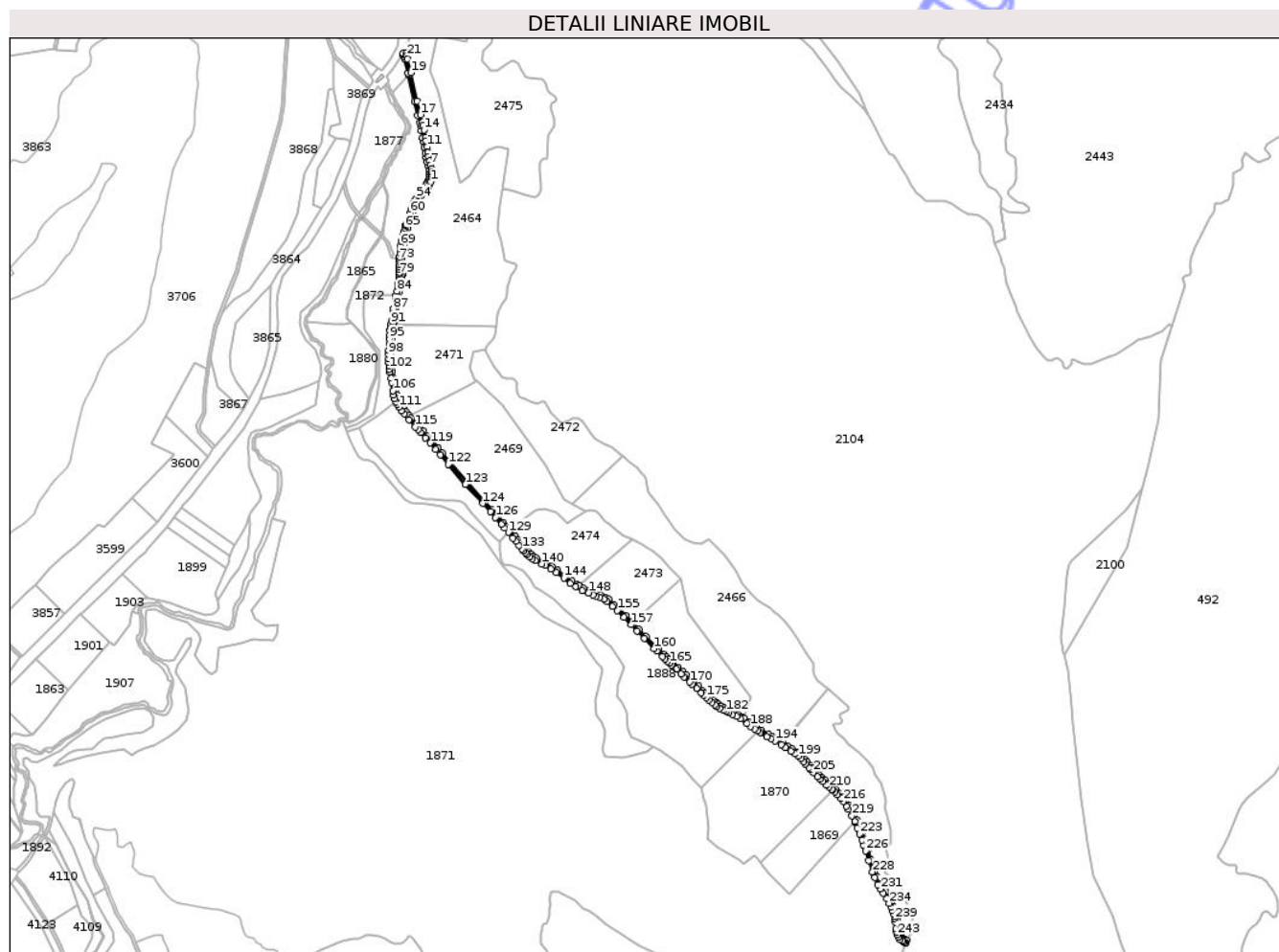
C. Partea III. SARCINI .

Inscrieri privind dezmembramintele dreptului de proprietate, drepturi reale de garanție și sarcini	Referințe
NU SUNT	

Teren

Nr cadastral	Suprafața (mp)*	Observații / Referințe
	6.500	

* Suprafața este determinată în planul de proiecție Stereo 70.



Date referitoare la teren

Crt	Categorie folosință	Intra vilan	Suprafața (mp)	Tarla	Parcelă	Nr. topo	Observații / Referințe
1	drum	NU	6.500	62	1237	-	

Lungime Segmente

1) Valorile lungimilor segmentelor sunt obținute din proiecție în plan.

Punct început	X / Y	Punct sfârșit	X / Y	Lungime segment	Punct început	X / Y	Punct sfârșit	X / Y	Lungime segment	Punct început	X / Y	Punct sfârșit	X / Y	Lungime segment
1	469.443,728 523.314,586	2	469.444,944 523.317,979	3.604	2	469.444,944 523.317,979	3	469.445,638 523.322,09	4.169	3	469.445,638 523.322,09	4	469.445,59 523.326,279	4.189
4	469.445,59 523.326,279	5	469.445,302 523.329,872	3.605	5	469.445,302 523.329,872	6	469.444,49 523.333,738	3.95	6	469.444,49 523.333,738	7	469.442,757 523.339,742	6.249
7	469.442,757 523.339,742	8	469.441,379 523.345,206	5.635	8	469.441,379 523.345,206	9	469.440,217 523.351,971	6.864	9	469.440,217 523.351,971	10	469.439,355 523.357,681	5.775
10	469.439,355 523.357,681	11	469.437,854 523.366,275	8.724	11	469.437,854 523.366,275	12	469.436,224 523.375,144	9.018	12	469.436,224 523.375,144	13	469.435,356 523.380,421	5.348
13	469.435,356 523.380,421	14	469.433,403 523.391,363	11.115	14	469.433,403 523.391,363	15	469.432,029 523.398,598	7.364	15	469.432,029 523.398,598	16	469.431,013 523.402,5	4.032
16	469.431,013 523.402,5	17	469.428,065 523.413,629	11.513	17	469.428,065 523.413,629	18	469.423,103 523.433,787	20.76	18	469.423,103 523.433,787	19	469.413,95 523.475,902	43.098

Punct început	X / Y	Punct sfârșit	X / Y	Lungime segment	Punct început	X / Y	Punct sfârșit	X / Y	Lungime segment	Punct început	X / Y	Punct sfârșit	X / Y	Lungime segment
19	469.413,95 523.475,902	20	469.409,059 523.496,418	21.09 1	20	469.409,059 523.496,418	21	469.408,095 523.500,546	4.239	21	469.408,095 523.500,546	22	469.406,565 523.504,461	4.203
22	469.406,565 523.504,461	23	469.402,225 523.504,649	4.344	23	469.402,225 523.504,649	24	469.402,958 523.502,73	2.054	24	469.402,958 523.502,73	25	469.404,264 523.499,363	3.611
25	469.404,264 523.499,363	26	469.405,165 523.495,499	3.968	26	469.405,165 523.495,499	27	469.410,05 523.475,013	21.06	27	469.410,05 523.475,013	28	469.410,627 523.472,361	2.714
28	469.410,627 523.472,361	29	469.419,206 523.432,884	40.39 8	29	469.419,206 523.432,884	30	469.424,19 523.412,639	20.84 9	30	469.424,19 523.412,639	31	469.427,144 523.401,484	11.54
31	469.427,144 523.401,484	32	469.428,124 523.397,72	3.889	32	469.428,124 523.397,72	33	469.429,469 523.390,638	7.209	33	469.429,469 523.390,638	34	469.431,414 523.379,745	11.06 5
34	469.431,414 523.379,745	35	469.432,283 523.374,458	5.358	35	469.432,283 523.374,458	36	469.433,916 523.365,569	9.038	36	469.433,916 523.365,569	37	469.435,407 523.357,039	8.659
37	469.435,407 523.357,039	38	469.436,267 523.351,333	5.77	38	469.436,267 523.351,333	39	469.437,463 523.344,377	7.058	39	469.437,463 523.344,377	40	469.438,895 523.338,698	5.857
40	469.438,895 523.338,698	41	469.440,606 523.332,771	6.169	41	469.440,606 523.332,771	42	469.441,335 523.329,299	3.548	42	469.441,335 523.329,299	43	469.441,592 523.326,096	3.213
43	469.441,592 523.326,096	44	469.441,634 523.322,403	3.693	44	469.441,634 523.322,403	45	469.441,059 523.318,994	3.457	45	469.441,059 523.318,994	46	469.440,076 523.316,251	2.914
46	469.440,076 523.316,251	47	469.438,19 523.312,887	3.857	47	469.438,19 523.312,887	48	469.435,482 523.308,545	5.117	48	469.435,482 523.308,545	49	469.433,499 523.305,697	3.47
49	469.433,499 523.305,697	50	469.430,974 523.302,437	4.123	50	469.430,974 523.302,437	51	469.428,205 523.298,862	4.522	51	469.428,205 523.298,862	52	469.426,692 523.296,868	2.503
52	469.426,692 523.296,868	53	469.425,284 523.295,011	2.33	53	469.425,284 523.295,011	54	469.422,089 523.290,46	5.561	54	469.422,089 523.290,46	55	469.419,71 523.286,645	4.496
55	469.419,71 523.286,645	56	469.418,332 523.284,187	2.818	56	469.418,332 523.284,187	57	469.416,893 523.281,102	3.404	57	469.416,893 523.281,102	58	469.415,795 523.278,075	3.22
58	469.415,795 523.278,075	59	469.414,505 523.273,825	4.441	59	469.414,505 523.273,825	60	469.412,581 523.267,872	6.256	60	469.412,581 523.267,872	61	469.410,701 523.262,092	6.078
61	469.410,701 523.262,092	62	469.408,898 523.257,217	5.198	62	469.408,898 523.257,217	63	469.406,873 523.252,001	5.595	63	469.406,873 523.252,001	64	469.406,228 523.250,465	1.666
64	469.406,228 523.250,465	65	469.405,055 523.246,5	4.135	65	469.405,055 523.246,5	66	469.403,398 523.240,386	6.335	66	469.403,398 523.240,386	67	469.401,963 523.234,429	6.127
67	469.401,963 523.234,429	68	469.400,222 523.226,773	7.851	68	469.400,222 523.226,773	69	469.399,071 523.220,885	5.999	69	469.399,071 523.220,885	70	469.398,226 523.215,177	5.77
70	469.398,226 523.215,177	71	469.397,663 523.208,773	6.429	71	469.397,663 523.208,773	72	469.397,227 523.203,853	4.939	72	469.397,227 523.203,853	73	469.396,936 523.199,73	4.133
73	469.396,936 523.199,73	74	469.396,86 523.196,045	3.686	74	469.396,86 523.196,045	75	469.397,089 523.192,37	3.682	75	469.397,089 523.192,37	76	469.397,174 523.188,555	3.816
76	469.397,174 523.188,555	77	469.397,214 523.184,786	3.769	77	469.397,214 523.184,786	78	469.397,247 523.180,626	4.16	78	469.397,247 523.180,626	79	469.397,32 523.177,991	2.636
79	469.397,32 523.177,991	80	469.397,155 523.174,672	3.323	80	469.397,155 523.174,672	81	469.396,535 523.170,502	4.216	81	469.396,535 523.170,502	82	469.395,644 523.164,41	6.157
82	469.395,644 523.164,41	83	469.394,789 523.159,563	4.922	83	469.394,789 523.159,563	84	469.393,406 523.152,651	7.049	84	469.393,406 523.152,651	85	469.392,127 523.146,182	6.594
85	469.392,127 523.146,182	86	469.391,039 523.140,525	5.761	86	469.391,039 523.140,525	87	469.388,289 523.126,46	14.33 1	87	469.388,289 523.126,46	88	469.387,616 523.121,8	4.708
88	469.387,616 523.121,8	89	469.387,19 523.118,51	3.317	89	469.387,19 523.118,51	90	469.385,291 523.108,959	9.738	90	469.385,291 523.108,959	91	469.384,619 523.104,755	4.257
91	469.384,619 523.104,755	92	469.383,806 523.099,413	5.404	92	469.383,806 523.099,413	93	469.383,252 523.094,724	4.722	93	469.383,252 523.094,724	94	469.382,585 523.088,157	6.601
94	469.382,585 523.088,157	95	469.382,121 523.082,357	5.819	95	469.382,121 523.082,357	96	469.381,6 523.074,205	8.169	96	469.381,6 523.074,205	97	469.381,223 523.065,114	9.099
97	469.381,223 523.065,114	98	469.381,019 523.059,006	6.111	98	469.381,019 523.059,006	99	469.381,107 523.052,987	6.02	99	469.381,107 523.052,987	100	469.381,428 523.047,566	5.43
100	469.381,428 523.047,566	101	469.381,832 523.042,25	5.331	101	469.381,832 523.042,25	102	469.382,154 523.037,809	4.453	102	469.382,154 523.037,809	103	469.382,832 523.033,189	4.669
103	469.382,832 523.033,189	104	469.384,427 523.023,877	9.448	104	469.384,427 523.023,877	105	469.385,635 523.017,609	6.383	105	469.385,635 523.017,609	106	469.387,48 523.005,8	11.95 2
106	469.387,48 523.005,8	107	469.388,564 522.999,532	6.361	107	469.388,564 522.999,532	108	469.390,018 522.994,007	5.713	108	469.390,018 522.994,007	109	469.391,468 522.989,719	4.527
109	469.391,468 522.989,719	110	469.393,57 522.985,511	4.704	110	469.393,57 522.985,511	111	469.396,307 522.981,213	5.095	111	469.396,307 522.981,213	112	469.400,136 522.976,414	6.139
112	469.400,136 522.976,414	113	469.404,156 522.971,612	6.263	113	469.404,156 522.971,612	114	469.411,297 522.962,768	11.36 7	114	469.411,297 522.962,768	115	469.420,683 522.952,273	14.08
115	469.420,683 522.952,273	116	469.424,849 522.948,023	5.951	116	469.424,849 522.948,023	117	469.428,685 522.943,902	5.63	117	469.428,685 522.943,902	118	469.435,838 522.935,993	10.66 4

Punct început	X / Y	Punct sfârșit	X / Y	Lungime segment	Punct început	X / Y	Punct sfârșit	X / Y	Lungime segment	Punct început	X / Y	Punct sfârșit	X / Y	Lungime segment
118	469.435,838 522.935,993	119	469.442,746 522.928,451	10.228	119	469.442,746 522.928,451	120	469.450,997 522.918,874	12.641	120	469.450,997 522.918,874	121	469.457,767 522.910,722	10.597
121	469.457,767 522.910,722	122	469.469,367 522.896,872	18.066	122	469.469,367 522.896,872	123	469.494,501 522.866,872	39.137	123	469.494,501 522.866,872	124	469.520,435 522.839,025	38.053
124	469.520,435 522.839,025	125	469.531,893 522.826,613	16.892	125	469.531,893 522.826,613	126	469.539,202 522.818,127	11.2	126	469.539,202 522.818,127	127	469.547,978 522.807,942	13.444
127	469.547,978 522.807,942	128	469.552,601 522.802,451	7.178	128	469.552,601 522.802,451	129	469.558,586 522.796,186	8.664	129	469.558,586 522.796,186	130	469.565,182 522.787,86	10.622
130	469.565,182 522.787,86	131	469.569,309 522.782,79	6.537	131	469.569,309 522.782,79	132	469.573,743 522.776,955	7.329	132	469.573,743 522.776,955	133	469.578,599 522.771,625	7.21
133	469.578,599 522.771,625	134	469.580,626 522.769,121	3.222	134	469.580,626 522.769,121	135	469.583,573 522.765,852	4.401	135	469.583,573 522.765,852	136	469.585,7 522.763,725	3.008
136	469.585,7 522.763,725	137	469.589,633 522.760,181	5.294	137	469.589,633 522.760,181	138	469.593,161 522.757,314	4.546	138	469.593,161 522.757,314	139	469.598,164 522.754,28	5.851
139	469.598,164 522.754,28	140	469.607,703 522.749,497	10.671	140	469.607,703 522.749,497	141	469.612,746 522.747,086	5.59	141	469.612,746 522.747,086	142	469.621,083 522.742,364	9.581
142	469.621,083 522.742,364	143	469.629,068 522.737,095	9.567	143	469.629,068 522.737,095	144	469.640,408 522.728,612	14.162	144	469.640,408 522.728,612	145	469.650,112 522.720,748	12.49
145	469.650,112 522.720,748	146	469.657,454 522.715,845	8.829	146	469.657,454 522.715,845	147	469.667,912 522.710,35	11.814	147	469.667,912 522.710,35	148	469.676,926 522.706,482	9.809
148	469.676,926 522.706,482	149	469.683,982 522.703,552	7.64	149	469.683,982 522.703,552	150	469.688,369 522.701,815	4.718	150	469.688,369 522.701,815	151	469.693,057 522.700,104	4.99
151	469.693,057 522.700,104	152	469.699,616 522.697,137	7.199	152	469.699,616 522.697,137	153	469.704,439 522.694,076	5.712	153	469.704,439 522.694,076	154	469.712,546 522.686,807	10.889
154	469.712,546 522.686,807	155	469.719,41 522.680,289	9.466	155	469.719,41 522.680,289	156	469.729,569 522.670,527	14.089	156	469.729,569 522.670,527	157	469.740,241 522.659,541	15.316
157	469.740,241 522.659,541	158	469.748,628 522.650,413	12.396	158	469.748,628 522.650,413	159	469.759,254 522.639,407	15.298	159	469.759,254 522.639,407	160	469.773,967 522.624,306	21.083
160	469.773,967 522.624,306	161	469.777,913 522.620,781	5.291	161	469.777,913 522.620,781	162	469.786,402 522.612,908	11.578	162	469.786,402 522.612,908	163	469.789,895 522.609,163	5.121
163	469.789,895 522.609,163	164	469.793,662 522.605,292	5.401	164	469.793,662 522.605,292	165	469.796,928 522.602,675	4.185	165	469.796,928 522.602,675	166	469.799,759 522.600,232	3.739
166	469.799,759 522.600,232	167	469.806,941 522.593,836	9.617	167	469.806,941 522.593,836	168	469.814,168 522.587,134	9.856	168	469.814,168 522.587,134	169	469.818,726 522.582,695	6.362
169	469.818,726 522.582,695	170	469.826,898 522.574,887	11.302	170	469.826,898 522.574,887	171	469.830,304 522.571,835	4.573	171	469.830,304 522.571,835	172	469.836,719 522.565,674	8.894
172	469.836,719 522.565,674	173	469.843,805 522.558,798	9.874	173	469.843,805 522.558,798	174	469.847,409 522.555,687	4.761	174	469.847,409 522.555,687	175	469.851,028 522.552,253	4.989
175	469.851,028 522.552,253	176	469.855,185 522.548,435	5.644	176	469.855,185 522.548,435	177	469.859,653 522.544,678	5.838	177	469.859,653 522.544,678	178	469.863,982 522.541,096	5.619
178	469.863,982 522.541,096	179	469.866,79 522.538,593	3.762	179	469.866,79 522.538,593	180	469.870,727 522.536,142	4.638	180	469.870,727 522.536,142	181	469.876,6 522.532,824	6.745
181	469.876,6 522.532,824	182	469.880,616 522.531,091	4.374	182	469.880,616 522.531,091	183	469.884,271 522.529,708	3.908	183	469.884,271 522.529,708	184	469.889,755 522.527,187	6.036
184	469.889,755 522.527,187	185	469.895,95 522.523,883	7.021	185	469.895,95 522.523,883	186	469.901,614 522.520,518	6.588	186	469.901,614 522.520,518	187	469.911,636 522.513,277	12.364
187	469.911,636 522.513,277	188	469.916,96 522.509,501	6.527	188	469.916,96 522.509,501	189	469.922,542 522.505,695	6.756	189	469.922,542 522.505,695	190	469.927,005 522.502,961	5.234
190	469.927,005 522.502,961	191	469.930,946 522.500,48	4.657	191	469.930,946 522.500,48	192	469.940,943 522.494,328	11.738	192	469.940,943 522.494,328	193	469.947,147 522.490,811	7.132
193	469.947,147 522.490,811	194	469.953,046 522.487,837	6.606	194	469.953,046 522.487,837	195	469.961,721 522.482,538	10.165	195	469.961,721 522.482,538	196	469.968,601 522.477,814	8.346
196	469.968,601 522.477,814	197	469.976,49 522.472,711	9.396	197	469.976,49 522.472,711	198	469.982,279 522.468,818	6.976	198	469.982,279 522.468,818	199	469.986,805 522.465,189	5.801
199	469.986,805 522.465,189	200	469.991,229 522.461,429	5.806	200	469.991,229 522.461,429	201	469.995,276 522.457,118	5.913	201	469.995,276 522.457,118	202	469.998,081 522.454,16	4.076
202	469.998,081 522.454,16	203	470.002,85 522.448,271	7.578	203	470.002,85 522.448,271	204	470.005,132 522.445,778	3.38	204	470.005,132 522.445,778	205	470.009,384 522.441,093	6.327
205	470.009,384 522.441,093	206	470.015,338 522.435,358	8.267	206	470.015,338 522.435,358	207	470.019,464 522.431,465	5.673	207	470.019,464 522.431,465	208	470.023,864 522.427,588	5.864
208	470.023,864 522.427,588	209	470.028,996 522.422,64	7.129	209	470.028,996 522.422,64	210	470.032,889 522.419,388	5.073	210	470.032,889 522.419,388	211	470.036,74 522.416,16	5.025
211	470.036,74 522.416,16	212	470.037,808 522.415,171	1.456	212	470.037,808 522.415,171	213	470.041,2 522.412,286	4.453	213	470.041,2 522.412,286	214	470.044,901 522.408,609	5.217
214	470.044,901 522.408,609	215	470.050,034 522.403,225	7.439	215	470.050,034 522.403,225	216	470.053,629 522.398,218	6.164	216	470.053,629 522.398,218	217	470.058,589 522.391,043	8.723

Punct început	X / Y	Punct sfârșit	X / Y	Lungime segment	Punct început	X / Y	Punct sfârșit	X / Y	Lungime segment	Punct început	X / Y	Punct sfârșit	X / Y	Lungime segment
217	470.058,589 522.391,043	218	470.061,601 522.386,362	5.566	218	470.061,601 522.386,362	219	470.066,878 522.377,118	10.644	219	470.066,878 522.377,118	220	470.070,669 522.368,952	9.003
220	470.070,669 522.368,952	221	470.071,011 522.368,131	0.889	221	470.071,011 522.368,131	222	470.074,773 522.359,106	9.778	222	470.074,773 522.359,106	223	470.078,121 522.350,382	9.344
223	470.078,121 522.350,382	224	470.081,571 522.340,933	10.059	224	470.081,571 522.340,933	225	470.083,896 522.334,183	7.139	225	470.083,896 522.334,183	226	470.086,899 522.325,467	9.219
226	470.086,899 522.325,467	227	470.091,254 522.310,982	15.126	227	470.091,254 522.310,982	228	470.096,925 522.294,238	17.678	228	470.096,925 522.294,238	229	470.100,317 522.285,478	9.394
229	470.100,317 522.285,478	230	470.105,088 522.274,977	11.534	230	470.105,088 522.274,977	231	470.108,75 522.268,964	7.04	231	470.108,75 522.268,964	232	470.113,234 522.262,9	7.542
232	470.113,234 522.262,9	233	470.118,018 522.254,992	9.242	233	470.118,018 522.254,992	234	470.121,798 522.247,851	8.08	234	470.121,798 522.247,851	235	470.124,253 522.241,847	6.487
235	470.124,253 522.241,847	236	470.126,624 522.236,528	5.824	236	470.126,624 522.236,528	237	470.128,366 522.232,152	4.71	237	470.128,366 522.232,152	238	470.129,434 522.227,818	4.464
238	470.129,434 522.227,818	239	470.129,846 522.224,936	2.911	239	470.129,846 522.224,936	240	470.130,408 522.219,952	5.016	240	470.130,408 522.219,952	241	470.131,708 522.210,147	9.891
241	470.131,708 522.210,147	242	470.132,603 522.205,231	4.997	242	470.132,603 522.205,231	243	470.133,999 522.201,035	4.422	243	470.133,999 522.201,035	244	470.136,093 522.197,275	4.304
244	470.136,093 522.197,275	245	470.138,142 522.194,35	3.571	245	470.138,142 522.194,35	246	470.141,051 522.191,782	3.88	246	470.141,051 522.191,782	247	470.143,664 522.190,421	2.946
247	470.143,664 522.190,421	248	470.145,281 522.189,684	1.777	248	470.145,281 522.189,684	249	470.146,449 522.189,291	1.232	249	470.146,449 522.189,291	250	470.147,839 522.193,048	4.006
250	470.147,839 522.193,048	251	470.146,752 522.193,409	1.145	251	470.146,752 522.193,409	252	470.145,419 522.194,017	1.465	252	470.145,419 522.194,017	253	470.143,332 522.195,104	2.353
253	470.143,332 522.195,104	254	470.141,145 522.197,034	2.917	254	470.141,145 522.197,034	255	470.139,488 522.199,401	2.889	255	470.139,488 522.199,401	256	470.137,676 522.202,653	3.723
256	470.137,676 522.202,653	257	470.136,488 522.206,225	3.764	257	470.136,488 522.206,225	258	470.135,661 522.210,768	4.618	258	470.135,661 522.210,768	259	470.134,378 522.220,439	9.756
259	470.134,378 522.220,439	260	470.133,814 522.225,443	5.036	260	470.133,814 522.225,443	261	470.133,366 522.228,582	3.171	261	470.133,366 522.228,582	262	470.132,184 522.233,376	4.938
262	470.132,184 522.233,376	263	470.130,31 522.238,083	5.066	263	470.130,31 522.238,083	264	470.127,932 522.243,419	5.842	264	470.127,932 522.243,419	265	470.125,426 522.249,547	6.621
265	470.125,426 522.249,547	266	470.121,5 522.256,965	8.393	266	470.121,5 522.256,965	267	470.116,561 522.265,129	9.542	267	470.116,561 522.265,129	268	470.112,073 522.271,197	7.547
268	470.112,073 522.271,197	269	470.108,63 522.276,851	6.62	269	470.108,63 522.276,851	270	470.104,006 522.287,028	11.178	270	470.104,006 522.287,028	271	470.100,686 522.295,603	9.195
271	470.100,686 522.295,603	272	470.095,064 522.312,2	17.523	272	470.095,064 522.312,2	273	470.090,707 522.326,695	15.136	273	470.090,707 522.326,695	274	470.087,678 522.335,486	9.298
274	470.087,678 522.335,486	275	470.085,341 522.342,27	7.175	275	470.085,341 522.342,27	276	470.081,867 522.351,785	10.129	276	470.081,867 522.351,785	277	470.078,487 522.360,592	9.433
277	470.078,487 522.360,592	278	470.074,307 522.370,621	10.865	278	470.074,307 522.370,621	279	470.070,172 522.378,859	9.218	279	470.070,172 522.378,859	280	470.064,81 522.388,206	10.776
280	470.064,81 522.388,206	281	470.061,725 522.393,094	5.78	281	470.061,725 522.393,094	282	470.056,659 522.400,41	8.899	282	470.056,659 522.400,41	283	470.052,781 522.405,644	6.514
283	470.052,781 522.405,644	284	470.047,557 522.411,102	7.555	284	470.047,557 522.411,102	285	470.043,616 522.415,041	5.572	285	470.043,616 522.415,041	286	470.039,188 522.418,943	5.902
286	470.039,188 522.418,943	287	470.035,403 522.422,145	4.958	287	470.035,403 522.422,145	288	470.031,509 522.425,367	5.054	288	470.031,509 522.425,367	289	470.026,459 522.430,26	7.032
289	470.026,459 522.430,26	290	470.022,13 522.434,229	5.873	290	470.022,13 522.434,229	291	470.017,982 522.437,957	5.577	291	470.017,982 522.437,957	292	470.012,106 522.443,702	8.218
292	470.012,106 522.443,702	293	470.007,944 522.448,313	6.212	293	470.007,944 522.448,313	294	470.005,802 522.450,74	3.237	294	470.005,802 522.450,74	295	470.000,854 522.456,662	7.717
295	470.000,854 522.456,662	296	469.997,925 522.459,663	4.193	296	469.997,925 522.459,663	297	469.993,792 522.464,057	6.032	297	469.993,792 522.464,057	298	469.989,188 522.468,03	6.081
298	469.989,188 522.468,03	299	469.984,518 522.471,747	5.969	299	469.984,518 522.471,747	300	469.978,563 522.475,737	7.168	300	469.978,563 522.475,737	301	469.970,777 522.480,936	9.362
301	469.970,777 522.480,936	302	469.964,542 522.485,202	7.555	302	469.964,542 522.485,202	303	469.963,785 522.485,72	0.917	303	469.963,785 522.485,72	304	469.954,908 522.491,155	10.409
304	469.954,908 522.491,155	305	469.948,925 522.494,181	6.705	305	469.948,925 522.494,181	306	469.942,944 522.497,665	6.922	306	469.942,944 522.497,665	307	469.932,908 522.503,766	11.745
307	469.932,908 522.503,766	308	469.924,542 522.508,944	9.839	308	469.924,542 522.508,944	309	469.919,15 522.512,604	6.517	309	469.919,15 522.512,604	310	469.913,87 522.516,402	6.504
310	469.913,87 522.516,402	311	469.907,151 522.521,252	8.287	311	469.907,151 522.521,252	312	469.903,724 522.523,726	4.227	312	469.903,724 522.523,726	313	469.897,855 522.527,2	6.82
313	469.897,855 522.527,2	314	469.891,494 522.530,624	7.224	314	469.891,494 522.530,624	315	469.885,767 522.533,26	6.305	315	469.885,767 522.533,26	316	469.882,077 522.534,683	3.955

Punct început	X / Y	Punct sfârșit	X / Y	Lungime segment	Punct început	X / Y	Punct sfârșit	X / Y	Lungime segment	Punct început	X / Y	Punct sfârșit	X / Y	Lungime segment
316	469.882,077 522.534,683	317	469.878,312 522.536,301	4.098	317	469.878,312 522.536,301	318	469.872,625 522.539,441	6.496	318	469.872,625 522.539,441	319	469.869,046 522.541,673	4.218
319	469.869,046 522.541,673	320	469.866,538 522.543,87	3.334	320	469.866,538 522.543,87	321	469.862,058 522.547,539	5.791	321	469.862,058 522.547,539	322	469.857,702 522.551,098	5.625
322	469.857,702 522.551,098	323	469.853,591 522.554,926	5.617	323	469.853,591 522.554,926	324	469.849,948 522.558,277	4.95	324	469.849,948 522.558,277	325	469.846,407 522.561,498	4.787
325	469.846,407 522.561,498	326	469.839,396 522.568,449	9.873	326	469.839,396 522.568,449	327	469.832,78 522.574,673	9.083	327	469.832,78 522.574,673	328	469.829,388 522.577,552	4.449
328	469.829,388 522.577,552	329	469.821,327 522.585,457	11.29	329	469.821,327 522.585,457	330	469.816,757 522.589,897	6.372	330	469.816,757 522.589,897	331	469.809,228 522.596,211	9.826
331	469.809,228 522.596,211	332	469.802,139 522.602,898	9.745	332	469.802,139 522.602,898	333	469.799,288 522.605,587	3.919	333	469.799,288 522.605,587	334	469.796,229 522.608,021	3.909
334	469.796,229 522.608,021	335	469.792,686 522.611,813	5.19	335	469.792,686 522.611,813	336	469.789,039 522.615,596	5.255	336	469.789,039 522.615,596	337	469.780,413 522.623,589	11.76
337	469.780,413 522.623,589	338	469.776,576 522.626,992	5.129	338	469.776,576 522.626,992	339	469.761,931 522.642,03	20.99 1	339	469.761,931 522.642,03	340	469.751,399 522.653,052	15.24 5
340	469.751,399 522.653,052	341	469.742,908 522.662,177	12.46 4	341	469.742,908 522.662,177	342	469.741,887 522.663,21	1.452	342	469.741,887 522.663,21	343	469.732,032 522.673,186	14.02 3
343	469.732,032 522.673,186	344	469.722,04 522.683,049	14.04	344	469.722,04 522.683,049	345	469.715,018 522.689,588	9.595	345	469.715,018 522.689,588	346	469.706,569 522.697,034	11.26 2
346	469.706,569 522.697,034	347	469.701,447 522.700,547	6.211	347	469.701,447 522.700,547	348	469.694,426 522.703,597	7.655	348	469.694,426 522.703,597	349	469.689,708 522.705,393	5.048
349	469.689,708 522.705,393	350	469.685,332 522.707,049	4.679	350	469.685,332 522.707,049	351	469.678,429 522.709,884	7.462	351	469.678,429 522.709,884	352	469.669,636 522.713,861	9.651
352	469.669,636 522.713,861	353	469.662,703 522.717,572	7.864	353	469.662,703 522.717,572	354	469.659,514 522.719,28	3.618	354	469.659,514 522.719,28	355	469.652,487 522.723,972	8.449
355	469.652,487 522.723,972	356	469.642,866 522.731,768	12.38 3	356	469.642,866 522.731,768	357	469.631,37 522.740,369	14.35 7	357	469.631,37 522.740,369	358	469.623,173 522.745,778	9.821
358	469.623,173 522.745,778	359	469.614,596 522.750,635	9.857	359	469.614,596 522.750,635	360	469.609,462 522.753,089	5.69	360	469.609,462 522.753,089	361	469.600,101 522.757,783	10.47 2
361	469.600,101 522.757,783	362	469.595,47 522.760,592	5.416	362	469.595,47 522.760,592	363	469.592,234 522.763,221	4.169	363	469.592,234 522.763,221	364	469.588,455 522.766,627	5.087
364	469.588,455 522.766,627	365	469.586,474 522.768,607	2.801	365	469.586,474 522.768,607	366	469.583,668 522.771,72	4.191	366	469.583,668 522.771,72	367	469.581,635 522.774,233	3.232
367	469.581,635 522.774,233	368	469.576,82 522.779,517	7.149	368	469.576,82 522.779,517	369	469.572,454 522.785,264	7.217	369	469.572,454 522.785,264	370	469.568,301 522.790,365	6.578
370	469.568,301 522.790,365	371	469.561,606 522.798,815	10.78 1	371	469.561,606 522.798,815	372	469.555,58 522.805,123	8.724	372	469.555,58 522.805,123	373	469.551,023 522.810,536	7.076
373	469.551,023 522.810,536	374	469.542,233 522.820,737	13.46 6	374	469.542,233 522.820,737	375	469.534,879 522.829,276	11.26 9	375	469.534,879 522.829,276	376	469.523,368 522.841,744	16.96 9
376	469.523,368 522.841,744	377	469.497,5 522.869,522	37.95 7	377	469.497,5 522.869,522	378	469.472,433 522.899,44	39.03 1	378	469.472,433 522.899,44	379	469.460,839 522.913,284	18.05 8
379	469.460,839 522.913,284	380	469.454,051 522.921,457	10.62 4	380	469.454,051 522.921,457	381	469.445,737 522.931,108	12.73 8	381	469.445,737 522.931,108	382	469.438,797 522.938,685	10.27 5
382	469.438,797 522.938,685	383	469.431,632 522.946,607	10.68 2	383	469.431,632 522.946,607	384	469.427,742 522.950,786	5.709	384	469.427,742 522.950,786	385	469.423,604 522.955,008	5.912
385	469.423,604 522.955,008	386	469.414,346 522.965,36	13.88 8	386	469.414,346 522.965,36	387	469.411,268 522.969,171	4.899	387	469.411,268 522.969,171	388	469.407,246 522.974,152	6.402
388	469.407,246 522.974,152	389	469.403,233 522.978,946	6.252	389	469.403,233 522.978,946	390	469.399,566 522.983,541	5.879	390	469.399,566 522.983,541	391	469.397,056 522.987,485	4.675
391	469.397,056 522.987,485	392	469.395,169 522.991,261	4.221	392	469.395,169 522.991,261	393	469.393,851 522.995,158	4.114	393	469.393,851 522.995,158	394	469.392,476 523.000,383	5.403
394	469.392,476 523.000,383	395	469.391,427 523.006,449	6.156	395	469.391,427 523.006,449	396	469.389,576 523.018,296	11.99 1	396	469.389,576 523.018,296	397	469.388,363 523.024,593	6.413
397	469.388,363 523.024,593	398	469.386,782 523.033,817	9.359	398	469.386,782 523.033,817	399	469.386,133 523.038,245	4.475	399	469.386,133 523.038,245	400	469.385,821 523.042,547	4.313
400	469.385,821 523.042,547	401	469.385,419 523.047,836	5.304	401	469.385,419 523.047,836	402	469.385,105 523.053,134	5.307	402	469.385,105 523.053,134	403	469.385,02 523.058,969	5.836
403	469.385,02 523.058,969	404	469.385,22 523.064,964	5.998	404	469.385,22 523.064,964	405	469.385,595 523.073,995	9.039	405	469.385,595 523.073,995	406	469.386,11 523.082,07	8.091
406	469.386,11 523.082,07	407	469.386,569 523.087,796	5.744	407	469.386,569 523.087,796	408	469.387,229 523.094,287	6.524	408	469.387,229 523.094,287	409	469.387,771 523.098,877	4.622
409	469.387,771 523.098,877	410	469.388,363 523.102,77	3.938	410	469.388,363 523.102,77	411	469.388,572 523.104,139	1.385	411	469.388,572 523.104,139	412	469.389,229 523.108,253	4.166
412	469.389,229 523.108,253	413	469.391,14 523.117,862	9.797	413	469.391,14 523.117,862	414	469.391,579 523.121,258	3.424	414	469.391,579 523.121,258	415	469.392,234 523.125,79	4.579

Punct început	X / Y	Punct sfârșit	X / Y	Lungime segment	Punct început	X / Y	Punct sfârșit	X / Y	Lungime segment	Punct început	X / Y	Punct sfârșit	X / Y	Lungime segment
415	469.392,234 523.125,79	416	469.394,966 523.139,768	14.242	416	469.394,966 523.139,768	417	469.395,744 523.143,858	4.163	417	469.395,744 523.143,858	418	469.397,329 523.151,871	8.168
418	469.397,329 523.151,871	419	469.398,72 523.158,822	7.089	419	469.398,72 523.158,822	420	469.399,594 523.163,773	5.028	420	469.399,594 523.163,773	421	469.400,492 523.169,919	6.211
421	469.400,492 523.169,919	422	469.401,141 523.174,278	4.407	422	469.401,141 523.174,278	423	469.401,326 523.178,019	3.746	423	469.401,326 523.178,019	424	469.401,148 523.180,817	2.804
424	469.401,148 523.180,817	425	469.400,986 523.184,955	4.141	425	469.400,986 523.184,955	426	469.400,88 523.188,539	3.586	426	469.400,88 523.188,539	427	469.400,97 523.192,395	3.857
427	469.400,97 523.192,395	428	469.400,861 523.196,071	3.678	428	469.400,861 523.196,071	429	469.400,914 523.199,269	3.198	429	469.400,914 523.199,269	430	469.401,252 523.204,068	4.811
430	469.401,252 523.204,068	431	469.401,647 523.208,416	4.366	431	469.401,647 523.208,416	432	469.402,2 523.214,709	6.317	432	469.402,2 523.214,709	433	469.403,014 523.220,208	5.559
433	469.403,014 523.220,208	434	469.404,136 523.225,946	5.847	434	469.404,136 523.225,946	435	469.405,858 523.233,517	7.764	435	469.405,858 523.233,517	436	469.407,274 523.239,394	6.045
436	469.407,274 523.239,394	437	469.408,903 523.245,409	6.232	437	469.408,903 523.245,409	438	469.410,001 523.249,119	3.869	438	469.410,001 523.249,119	439	469.410,582 523.250,502	1.5
439	469.410,582 523.250,502	440	469.412,638 523.255,8	5.683	440	469.412,638 523.255,8	441	469.414,48 523.260,779	5.309	441	469.414,48 523.260,779	442	469.416,386 523.266,638	6.161
442	469.416,386 523.266,638	443	469.418,322 523.272,629	6.296	443	469.418,322 523.272,629	444	469.419,592 523.276,811	4.371	444	469.419,592 523.276,811	445	469.420,593 523.279,572	2.937
445	469.420,593 523.279,572	446	469.421,894 523.282,361	3.078	446	469.421,894 523.282,361	447	469.423,153 523.284,607	2.575	447	469.423,153 523.284,607	448	469.425,425 523.288,251	4.294
448	469.425,425 523.288,251	449	469.428,516 523.292,653	5.379	449	469.428,516 523.292,653	450	469.431,38 523.296,429	4.739	450	469.431,38 523.296,429	451	469.436,723 523.303,328	8.726
451	469.436,723 523.303,328	452	469.438,822 523.306,342	3.673	452	469.438,822 523.306,342	453	469.441,634 523.310,85	5.313	453	469.441,634 523.310,85	1	469.443,728 523.314,586	4.283

** Lungimile segmentelor sunt determinate în planul de proiecție Stereo 70 și sunt rotunjite la 1 milimetru.

*** Distanța dintre puncte este formată din segmente cumulate ce sunt mai mici decât valoarea 1 milimetru.



DATE DESPRE IMOBILUL NR. 1883

Oficiul de Cadastru și Publicitate Imobiliară SIBIU
Biroul de Cadastru și Publicitate Imobiliară Medias

A. Partea I. Descrierea imobilului

TEREN Extravilan

Adresa: Jud. Sibiu

Nr. Crt	Nr cadastral Nr. topografic	Suprafața* (mp)	Observații / Referințe
A1		5.000	Sector cadastral:65 Teren neimprejmuit;

B. Partea II. Proprietari și acte

Inscrieri privitoare la dreptul de proprietate și alte drepturi reale	Referințe
/	
Act Normativ nr. 1705, din 29/11/2006 emis de GUVERNUL ROMÂNIEI;	
B1	A1
Intabulare, drept de PROPRIETATE, dobandit prin Lege, cota actuala 1/1, cota initiala 1/1 1) STATUL ROMÂN, CIF:9999999999999, DOMENIUL PRIVAT	
Act Normativ nr. 268, din 28/05/2001 emis de PARLAMENTUL ROMÂNIEI (DECIZIA NR.178 DIN 30.03.2020 ELIBERATĂ DE MINISTERUL AGRICULTURII ȘI DEZVOLTĂRII RURALE);	
B2	A1
Intabulare, drept de ADMINISTRARE, dobandit prin Lege, cota actuala 1/1, cota initiala 1/1 1) AGENȚIA DOMENIILOR STATULUI, CIF:14818116	

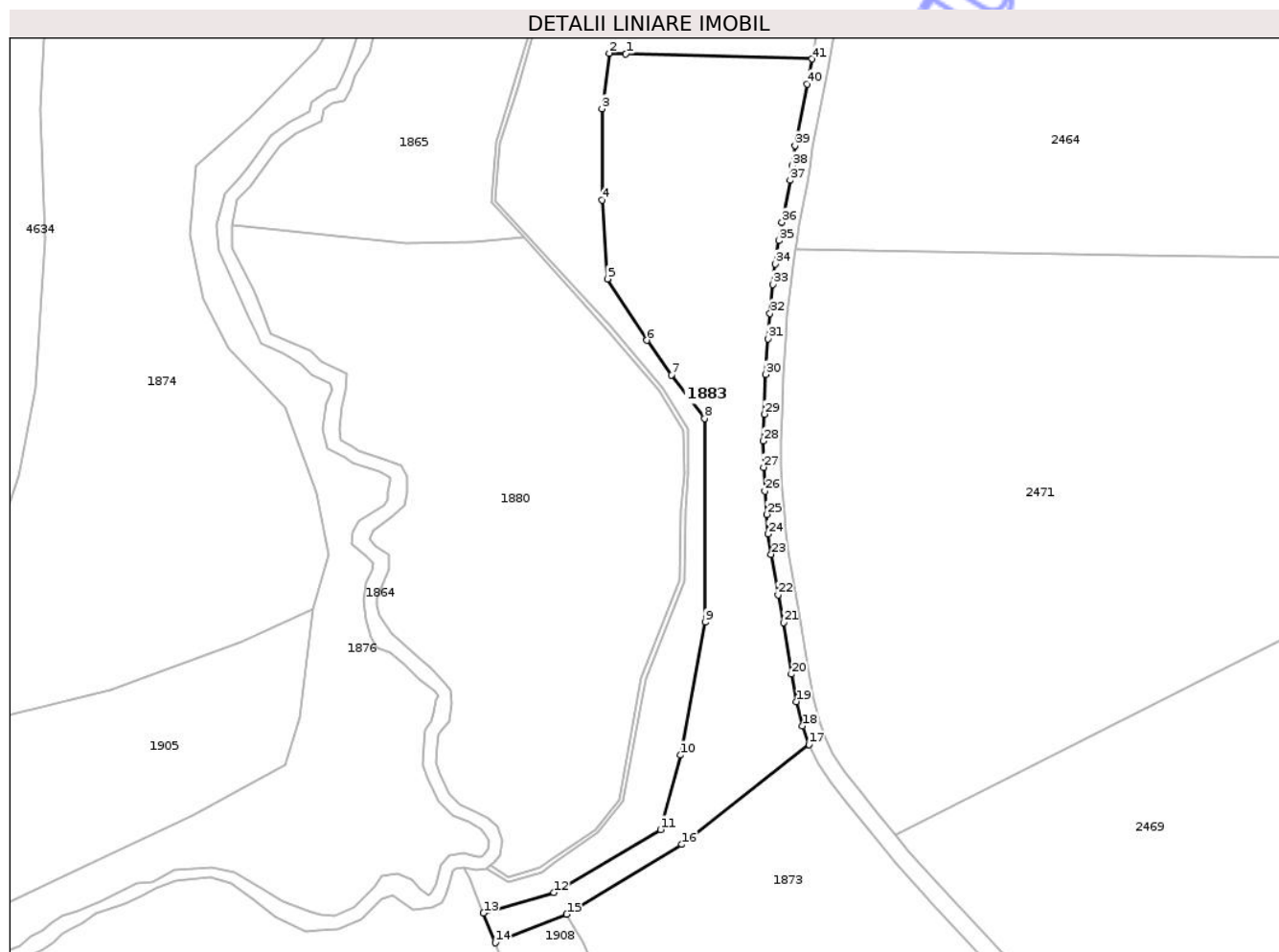
C. Partea III. SARCINI .

Inscrieri privind dezmembramentele dreptului de proprietate, drepturi reale de garanție și sarcini	Referințe
NU SUNT	

Teren

Nr cadastral	Suprafața (mp)*	Observații / Referințe
	5.000	

* Suprafața este determinată în planul de proiecție Stereo 70.



Date referitoare la teren

Crt	Categorie folosință	Intravilan	Suprafața (mp)	Tarla	Parcelă	Nr. topo	Observații / Referințe
1	faneata	NU	3.800	62	1249	-	
2	curti constructii	NU	1.200	62	1250	-	

Lungime Segmente

1) Valorile lungimilor segmentelor sunt obținute din proiecție în plan.

Punct început	X / Y	Punct sfârșit	X / Y	Lungime segment
1	469.349,638 / 523.147,385	2	469.345,84 / 523.147,512	3.8
4	469.344,188 / 523.114,022	5	469.345,455 / 523.096,017	18.05
7	469.360,046 / 523.074,107	8	469.367,599 / 523.064,135	12.51
10	469.362,093 / 522.987,317	11	469.357,589 / 522.970,337	17.56
13	469.317,152 / 522.951,288	14	469.319,841 / 522.944,51	7.292
2	469.345,84 / 523.147,512	3	469.344,218 / 523.134,834	12.78
5	469.345,455 / 523.096,017	6	469.354,425 / 523.081,982	16.65
8	469.367,599 / 523.064,135	9	469.367,735 / 523.017,631	46.50
11	469.357,589 / 522.970,337	12	469.333,181 / 522.955,988	28.31
14	469.319,841 / 522.944,51	15	469.336,133 / 522.950,982	17.53
3	469.344,218 / 523.134,834	4	469.344,188 / 523.114,022	20.81
6	469.354,425 / 523.081,982	7	469.360,046 / 523.074,107	9.675
9	469.367,735 / 523.017,631	10	469.362,093 / 522.987,317	30.83
12	469.333,181 / 522.955,988	13	469.317,152 / 522.951,288	16.70
15	469.336,133 / 522.950,982	16	469.362,468 / 522.966,961	30.80

Punct început	X / Y	Punct sfârșit	X / Y	Lungime segment	Punct început	X / Y	Punct sfârșit	X / Y	Lungime segment	Punct început	X / Y	Punct sfârșit	X / Y	Lungime segment
16	469.362,468 522.966,961	17	469.391,468 522.989,719	36.864	17	469.391,468 522.989,719	18	469.390,018 522.994,007	4.527	18	469.390,018 522.994,007	19	469.388,564 522.999,532	5.713
19	469.388,564 522.999,532	20	469.387,48 523.005,8	6.361	20	469.387,48 523.005,8	21	469.385,635 523.017,609	11.952	21	469.385,635 523.017,609	22	469.384,427 523.023,877	6.383
22	469.384,427 523.023,877	23	469.382,832 523.033,189	9.448	23	469.382,832 523.033,189	24	469.382,154 523.037,809	4.669	24	469.382,154 523.037,809	25	469.381,832 523.042,25	4.453
25	469.381,832 523.042,25	26	469.381,428 523.047,566	5.331	26	469.381,428 523.047,566	27	469.381,107 523.052,987	5.43	27	469.381,107 523.052,987	28	469.381,019 523.059,006	6.02
28	469.381,019 523.059,006	29	469.381,223 523.065,114	6.111	29	469.381,223 523.065,114	30	469.381,6 523.074,205	9.099	30	469.381,6 523.074,205	31	469.382,121 523.082,357	8.169
31	469.382,121 523.082,357	32	469.382,585 523.088,157	5.819	32	469.382,585 523.088,157	33	469.383,252 523.094,724	6.601	33	469.383,252 523.094,724	34	469.383,806 523.099,413	4.722
34	469.383,806 523.099,413	35	469.384,619 523.104,755	5.404	35	469.384,619 523.104,755	36	469.385,291 523.108,959	4.257	36	469.385,291 523.108,959	37	469.387,19 523.118,51	9.738
37	469.387,19 523.118,51	38	469.387,616 523.121,8	3.317	38	469.387,616 523.121,8	39	469.388,289 523.126,46	4.708	39	469.388,289 523.126,46	40	469.391,039 523.140,525	14.331
40	469.391,039 523.140,525	41	469.392,127 523.146,182	5.761	41	469.392,127 523.146,182	1	469.349,638 523.147,385	42.506					

** Lungimile segmentelor sunt determinate în planul de proiecție Stereo 70 și sunt rotunjite la 1 milimetru.

*** Distanța dintre puncte este formată din segmente cumulate ce sunt mai mici decât valoarea 1 milimetru.

Neutilizabil în
Civil

**DATE DESPRE IMOBILUL NR. 1884**

Oficiul de Cadastru și Publicitate Imobiliară SIBIU
Biroul de Cadastru și Publicitate Imobiliară Medias

A. Partea I. Descrierea imobilului

TEREN Extravilan

Adresa: Jud. Sibiu

Nr. Crt	Nr cadastral Nr. topografic	Suprafața* (mp)	Observații / Referințe
A1		8.700	Sector cadastral:65 Teren neimprejmuit;

B. Partea II. Proprietari și acte

Inscrieri privitoare la dreptul de proprietate și alte drepturi reale	Referințe
/	
Act Normativ nr. 1705, din 29/11/2006 emis de GUVERNUL ROMÂNIEI;	
B1	Intabulare, drept de PROPRIETATE, dobandit prin Lege, cota actuala 1/1, cota initiala 1/1
1) STATUL ROMÂN, CIF:9999999999999, DOMENIUL PRIVAT	
Act Normativ nr. 268, din 28/05/2001 emis de PARLAMENTUL ROMÂNIEI (DECIZIA NR.178 DIN 30.03.2020 ELIBERATĂ DE MINISTERUL AGRICULTURII ȘI DEZVOLTĂRII RURALE);	
B2	Intabulare, drept de ADMINISTRARE, dobandit prin Lege, cota actuala 1/1, cota initiala 1/1
1) AGENȚIA DOMENIILOR STATULUI, CIF:14818116	

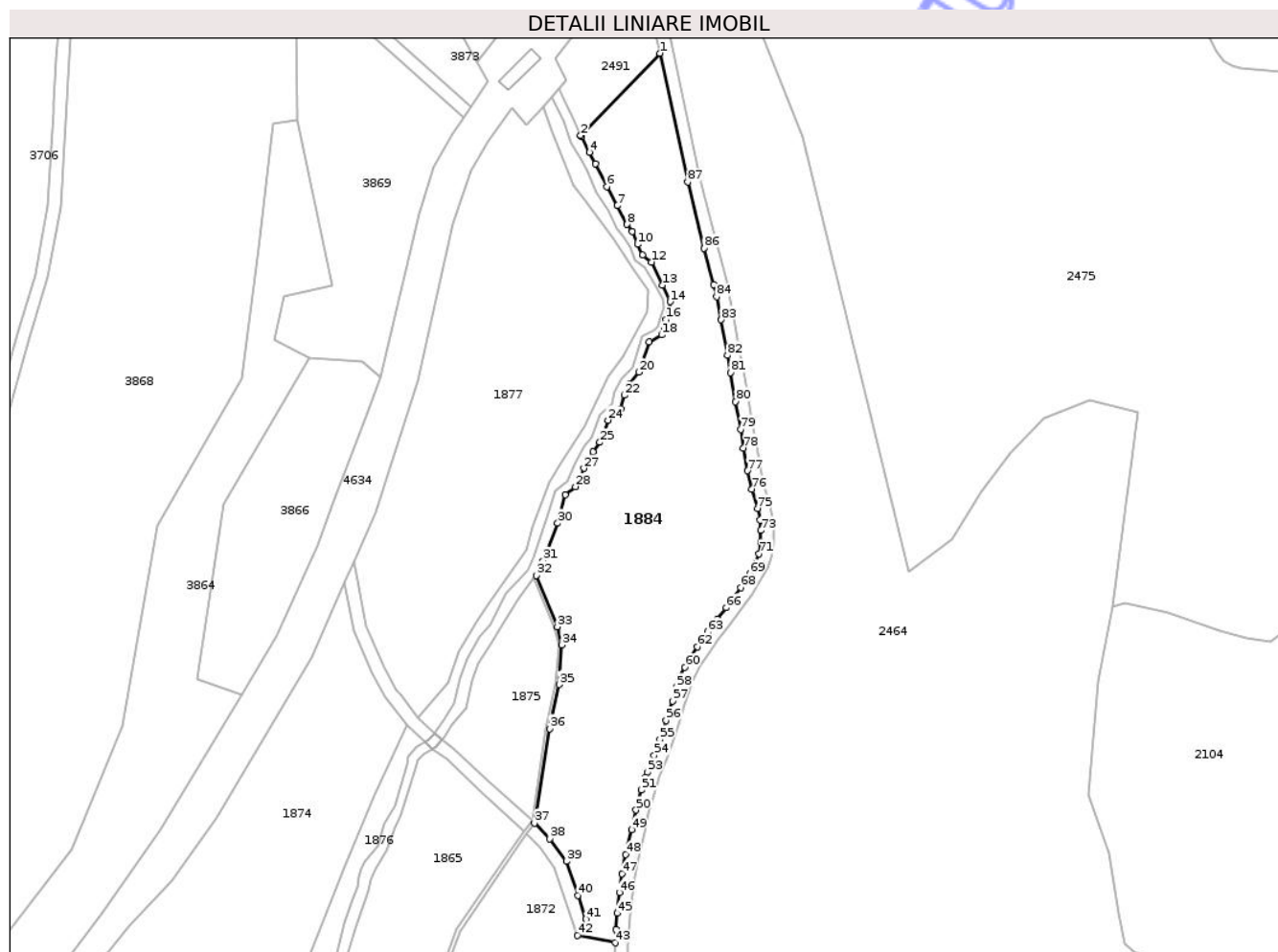
C. Partea III. SARCINI .

Inscrieri privind dezmembramintele dreptului de proprietate, drepturi reale de garanție și sarcini	Referințe
NU SUNT	

Teren

Nr cadastral	Suprafața (mp)*	Observații / Referințe
	8.700	

* Suprafața este determinată în planul de proiecție Stereo 70.



Date referitoare la teren

Crt	Categorie folosință	Intra vilan	Suprafața (mp)	Tarla	Parcelă	Nr. topo	Observații / Referințe
1	faneata	NU	7.500	62	1238/2	-	
2	drum	NU	400	62	1239/1	-	
3	faneata	NU	800	62	1240	-	

Lungime Segmente

1) Valorile lungimilor segmentelor sunt obținute din proiecție în plan.

Punct început	X / Y	Punct sfârșit	X / Y	Lungime segment
1	469.410,627 523.472,361	2	469.386,364 523.447,177	34.97
4	469.389,052 523.442,037	5	469.390,878 523.438,497	3.983
7	469.397,658 523.425,633	8	469.400,609 523.419,907	6.442
10	469.403,802 523.413,784	11	469.405,277 523.410,526	3.576
2	469.386,364 523.447,177	3	469.386,571 523.446,73	0.493
5	469.390,878 523.438,497	6	469.394,444 523.431,493	7.86
8	469.400,609 523.419,907	9	469.402,151 523.417,659	2.726
11	469.405,277 523.410,526	12	469.408,049 523.408,371	3.511
3	469.386,571 523.446,73	4	469.389,052 523.442,037	5.308
6	469.394,444 523.431,493	7	469.397,658 523.425,633	6.684
9	469.402,151 523.417,659	10	469.403,802 523.413,784	4.212
12	469.408,049 523.408,371	13	469.411,468 523.401,291	7.862

Punct început	X / Y	Punct sfârșit	X / Y	Lungime segment	Punct început	X / Y	Punct sfârșit	X / Y	Lungime segment	Punct început	X / Y	Punct sfârșit	X / Y	Lungime segment
13	469.411,468 523.401,291	14	469.413,835 523.396,205	5.61	14	469.413,835 523.396,205	15	469.413,722 523.393,682	2.526	15	469.413,722 523.393,682	16	469.412,642 523.390,712	3.16
16	469.412,642 523.390,712	17	469.411,938 523.387,666	3.126	17	469.411,938 523.387,666	18	469.411,197 523.386,029	1.797	18	469.411,197 523.386,029	19	469.407,438 523.383,914	4.313
19	469.407,438 523.383,914	20	469.404,284 523.374,592	9.841	20	469.404,284 523.374,592	21	469.401,243 523.371,009	4.7	21	469.401,243 523.371,009	22	469.399,754 523.367,538	3.777
22	469.399,754 523.367,538	23	469.398,709 523.363,316	4.349	23	469.398,709 523.363,316	24	469.394,712 523.359,866	5.28	24	469.394,712 523.359,866	25	469.392,281 523.353,111	7.179
25	469.392,281 523.353,111	26	469.390,174 523.350,279	3.53	26	469.390,174 523.350,279	27	469.387,341 523.345,123	5.883	27	469.387,341 523.345,123	28	469.384,725 523.339,532	6.173
28	469.384,725 523.339,532	29	469.381,596 523.337,103	3.961	29	469.381,596 523.337,103	30	469.379,345 523.328,327	9.06	30	469.379,345 523.328,327	31	469.374,841 523.316,781	12.393
31	469.374,841 523.316,781	32	469.372,718 523.312,32	4.94	32	469.372,718 523.312,32	33	469.379,234 523.296,622	16.997	33	469.379,234 523.296,622	34	469.380,568 523.291,003	5.775
34	469.380,568 523.291,003	35	469.379,733 523.278,894	12.138	35	469.379,733 523.278,894	36	469.376,797 523.265,343	13.865	36	469.376,797 523.265,343	37	469.372,201 523.236,4	29.306
37	469.372,201 523.236,4	38	469.376,939 523.231,595	6.748	38	469.376,939 523.231,595	39	469.381,998 523.224,75	8.512	39	469.381,998 523.224,75	40	469.385,485 523.214,272	11.043
40	469.385,485 523.214,272	41	469.387,9 523.207,018	7.645	41	469.387,9 523.207,018	42	469.385,398 523.201,982	5.623	42	469.385,398 523.201,982	43	469.396,936 523.199,73	11.756
43	469.396,936 523.199,73	44	469.397,227 523.203,853	4.133	44	469.397,227 523.203,853	45	469.397,663 523.208,773	4.939	45	469.397,663 523.208,773	46	469.398,226 523.215,177	6.429
46	469.398,226 523.215,177	47	469.399,071 523.220,885	5.77	47	469.399,071 523.220,885	48	469.400,222 523.226,773	5.999	48	469.400,222 523.226,773	49	469.401,963 523.234,429	7.851
49	469.401,963 523.234,429	50	469.403,398 523.240,386	6.127	50	469.403,398 523.240,386	51	469.405,055 523.246,5	6.335	51	469.405,055 523.246,5	52	469.406,228 523.250,465	4.135
52	469.406,228 523.250,465	53	469.406,873 523.252,001	1.666	53	469.406,873 523.252,001	54	469.408,898 523.257,217	5.595	54	469.408,898 523.257,217	55	469.410,701 523.262,092	5.198
55	469.410,701 523.262,092	56	469.412,581 523.267,872	6.078	56	469.412,581 523.267,872	57	469.414,505 523.273,825	6.256	57	469.414,505 523.273,825	58	469.415,795 523.278,075	4.441
58	469.415,795 523.278,075	59	469.416,893 523.281,102	3.22	59	469.416,893 523.281,102	60	469.418,332 523.284,187	3.404	60	469.418,332 523.284,187	61	469.419,71 523.286,645	2.818
61	469.419,71 523.286,645	62	469.422,089 523.290,46	4.496	62	469.422,089 523.290,46	63	469.425,284 523.295,011	5.561	63	469.425,284 523.295,011	64	469.426,692 523.296,868	2.33
64	469.426,692 523.296,868	65	469.428,205 523.298,862	2.503	65	469.428,205 523.298,862	66	469.430,974 523.302,437	4.522	66	469.430,974 523.302,437	67	469.433,499 523.305,697	4.123
67	469.433,499 523.305,697	68	469.435,482 523.308,545	3.47	68	469.435,482 523.308,545	69	469.438,19 523.312,887	5.117	69	469.438,19 523.312,887	70	469.440,076 523.316,251	3.857
70	469.440,076 523.316,251	71	469.441,059 523.318,994	2.914	71	469.441,059 523.318,994	72	469.441,634 523.322,403	3.457	72	469.441,634 523.322,403	73	469.441,592 523.326,096	3.693
73	469.441,592 523.326,096	74	469.441,335 523.329,299	3.213	74	469.441,335 523.329,299	75	469.440,606 523.332,771	3.548	75	469.440,606 523.332,771	76	469.438,895 523.338,698	6.169
76	469.438,895 523.338,698	77	469.437,463 523.344,377	5.857	77	469.437,463 523.344,377	78	469.436,267 523.351,333	7.058	78	469.436,267 523.351,333	79	469.435,407 523.357,039	5.77
79	469.435,407 523.357,039	80	469.433,916 523.365,569	8.659	80	469.433,916 523.365,569	81	469.432,283 523.374,458	9.038	81	469.432,283 523.374,458	82	469.431,414 523.379,745	5.358
82	469.431,414 523.379,745	83	469.429,469 523.390,638	11.065	83	469.429,469 523.390,638	84	469.428,124 523.397,72	7.209	84	469.428,124 523.397,72	85	469.427,144 523.401,484	3.889
85	469.427,144 523.401,484	86	469.424,19 523.412,639	11.54	86	469.424,19 523.412,639	87	469.419,206 523.432,884	20.849	87	469.419,206 523.432,884	1	469.410,627 523.472,361	40.398

** Lungimile segmentelor sunt determinate în planul de proiecție Stereo 70 și sunt rotunjite la 1 milimetru.

*** Distanța dintre puncte este formată din segmente cumulate ce sunt mai mici decât valoarea 1 milimetru.

**DATE DESPRE IMOBILUL NR. 1938**

Oficiul de Cadastru și Publicitate Imobiliară SIBIU
Biroul de Cadastru și Publicitate Imobiliară Medias

A. Partea I. Descrierea imobilului

TEREN Extravilan

Adresa: Jud. Sibiu

Nr. Crt	Nr cadastral Nr. topografic	Suprafața* (mp)	Observații / Referințe
A1		305	Sector cadastral:84 Teren neimprejmuit;

B. Partea II. Proprietari și acte

Inscrieri privitoare la dreptul de proprietate și alte drepturi reale	Referințe
/	
Act Normativ nr. 978, din 05/09/2002 emis de GUVERNUL ROMÂNIEI (Anexa 29, pozitia 127-438; Adeverința nr. 2663/11.07.2024, emisa de PRIMĂRIA COMUNEI HOGHILAG);	
B1	A1
Intabulare, drept de PROPRIETATE, dobandit prin Lege, cota actuala 1/1, cota initiala 1/1	
1) COMUNA HOGHILAG, CIF:999999999999, DOMENIUL PUBLIC	

C. Partea III. SARCINI .

Inscrieri privind dezmembramintele dreptului de proprietate, drepturi reale de garanție și sarcini	Referințe
NU SUNT	

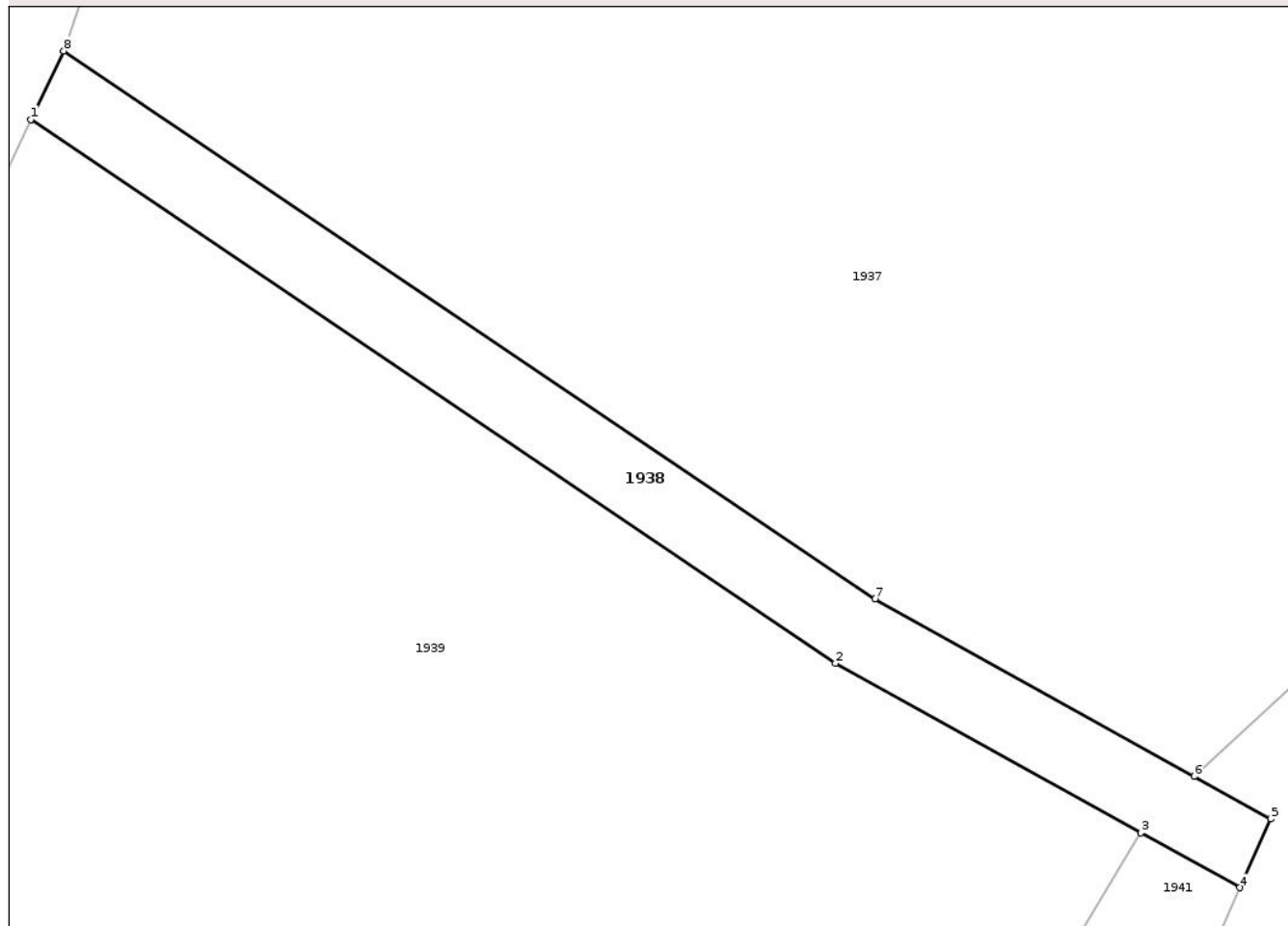
Anexa Nr. 1 La Partea I

Teren

Nr cadastral	Suprafața (mp)*	Observații / Referințe
	305	

* Suprafața este determinată în planul de proiecție Stereo 70.

DETALII LINIARE IMOBIL



Date referitoare la teren

Crt	Categorie folosință	Intra vilan	Suprafața (mp)	Tarla	Parcelă	Nr. topo	Observații / Referințe
1	drum	NU	305	83	2242	-	

Lungime Segmente

1) Valorile lungimilor segmentelor sunt obținute din proiecție în plan.

Punct început	X / Y	Punct sfârșit	X / Y	Lungime segment (** (m)
1	467.428,681 517.997,885	2	467.471,469 517.968,979	51.637
2	467.471,469 517.968,979	3	467.487,725 517.959,962	18.589
3	467.487,725 517.959,962	4	467.492,972 517.957,051	6.0
4	467.492,972 517.957,051	5	467.494,618 517.960,712	4.014
5	467.494,618 517.960,712	6	467.490,547 517.962,97	4.655

Punct început	X / Y	Punct sfârșit	X / Y	Lungime segment (** (m)
6	467.490,547 517.962,97	7	467.473,563 517.972,392	19.422
7	467.473,563 517.972,392	8	467.430,43 518.001,53	52.053
8	467.430,43 518.001,53	1	467.428,681 517.997,885	4.043

** Lungimile segmentelor sunt determinate în planul de proiecție Stereo 70 și sunt rotunjite la 1 milimetru.

*** Distanța dintre puncte este formată din segmente cumulate ce sunt mai mici decât valoarea 1 milimetru.

Neutilizabil în Circuitul Civil

**DATE DESPRE IMOBILUL NR. 1937**

Oficiul de Cadastru și Publicitate Imobiliară SIBIU
Biroul de Cadastru și Publicitate Imobiliară Medias

A. Partea I. Descrierea imobilului

TEREN Extravilan

Adresa: Jud. Sibiu

Nr. Crt	Nr cadastral Nr. topografic	Suprafața* (mp)	Observații / Referințe
A1		3.800	Sector cadastral:84 Teren neimprejmuit;

B. Partea II. Proprietari și acte

Inscrieri privitoare la dreptul de proprietate și alte drepturi reale	Referințe
/	
Act Administrativ nr. 295/31, din 06/01/1993 emis de CJSDPAT SIBIU;	
B1	A1
Intabulare, drept de PROPRIETATE, Legea 18/1991, dobandit prin Reconstituire, cota actuala 1/1, cota initiala 1/1	
1) MAIA MARGARETA	
2) BART MARIA	
3) STOICA EUGEN	
4) STOICA IOAN DEFUNCT:Da	

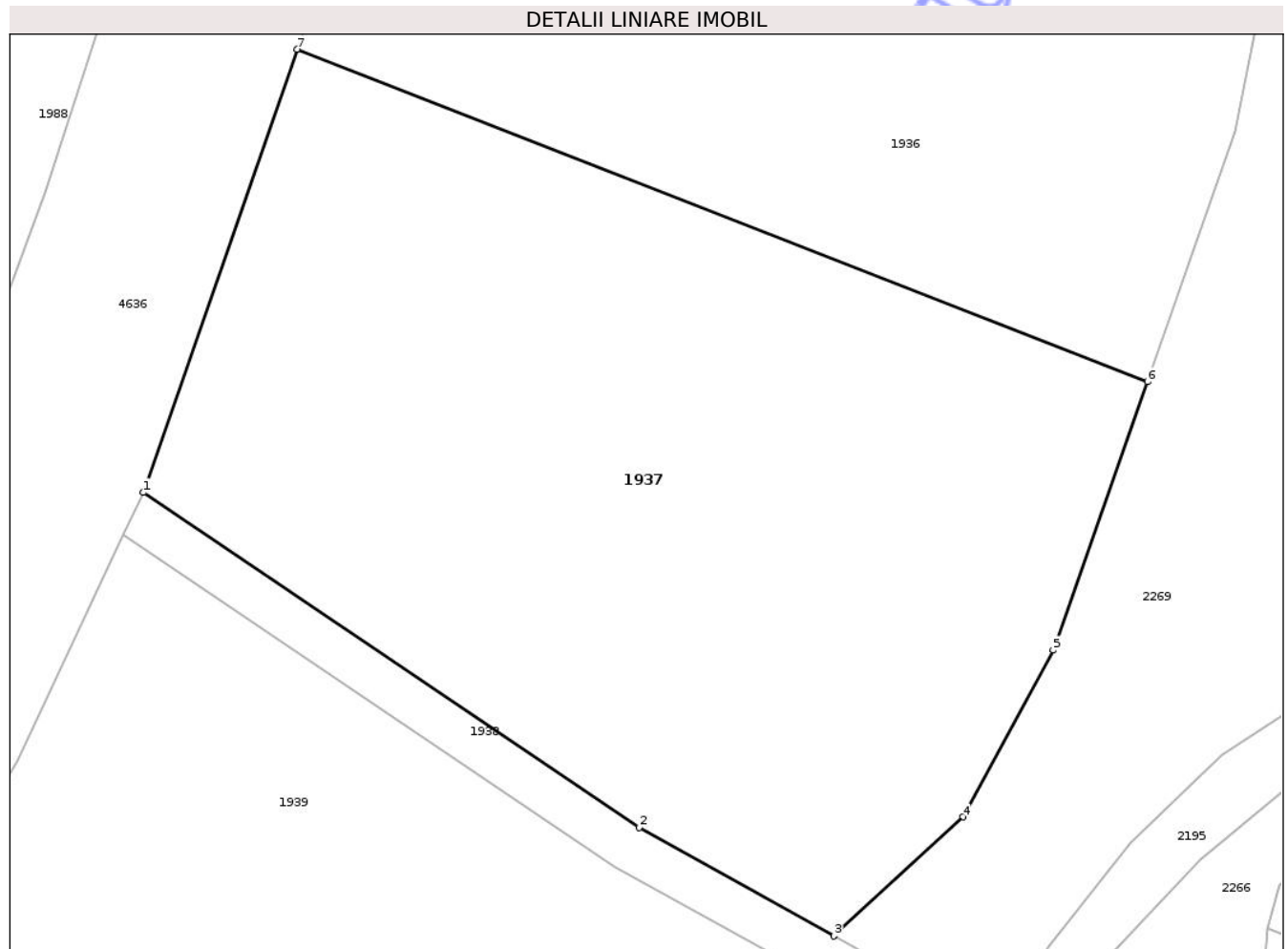
C. Partea III. SARCINI .

Inscrieri privind dezmembramintele dreptului de proprietate, drepturi reale de garanție și sarcini	Referințe
NU SUNT	

Teren

Nr cadastral	Suprafața (mp)*	Observații / Referințe
	3.800	

* Suprafața este determinată în planul de proiecție Stereo 70.



Date referitoare la teren

Crt	Categorie folosință	Intra vilan	Suprafața (mp)	Tarla	Parcelă	Nr. topo	Observații / Referințe
1	arabil	NU	3.800	83	2259/8	-	

Lungime Segmente

1) Valorile lungimilor segmentelor sunt obținute din proiecție în plan.

Punct început	X / Y	Punct sfârșit	X / Y	Lungime segment (** (m)
1	467.430,43 518.001,53	2	467.473,563 517.972,392	52.053
2	467.473,563 517.972,392	3	467.490,547 517.962,97	19.422
3	467.490,547 517.962,97	4	467.501,767 517.973,331	15.272
4	467.501,767 517.973,331	5	467.509,612 517.987,839	16.493
5	467.509,612 517.987,839	6	467.517,808 518.011,178	24.736

Punct început	X / Y	Punct sfârșit	X / Y	Lungime segment (** (m)
6	467.517,808 518.011,178	7	467.443,824 518.040,086	79.431
7	467.443,824 518.040,086	1	467.430,43 518.001,53	40.816

** Lungimile segmentelor sunt determinate în planul de proiecție Stereo 70 și sunt rotunjite la 1 milimetru.

*** Distanța dintre puncte este formată din segmente cumulate ce sunt mai mici decât valoarea 1 milimetru.

Neutilizabil în Circuitul Civil



DATE DESPRE IMOBILUL NR. 1902

Oficiul de Cadastru și Publicitate Imobiliară SIBIU
Biroul de Cadastru și Publicitate Imobiliară Medias

A. Partea I. Descrierea imobilului

TEREN Extravilan

Adresa: Jud. Sibiu

Nr. Crt	Nr cadastral Nr. topografic	Suprafața* (mp)	Observații / Referințe
A1		816	Sector cadastral:65 Teren neimprejmuit;

B. Partea II. Proprietari și acte

Inscrieri privitoare la dreptul de proprietate și alte drepturi reale	Referințe	
/		
Act Administrativ nr. 2900, din 24/07/2024 emis de PRIMĂRIA COMUNEI HOGHILAG;		
B1	Inscrierea posesiei, drept de PROPRIETATE, dobandit prin Lege, cota actuala 1/1, cota initiala 1/1 1) NEIDENTIFICAT NEIDENTIFICAT	A1
Act Normativ nr. 7, din 13/03/1996 emis de PARLAMENTUL ROMÂNIEI;		
B2	Se notează mențiunea de proprietar neidentificat, rezerva comisiei locale de fond funciar	A1

C. Partea III. SARCINI .

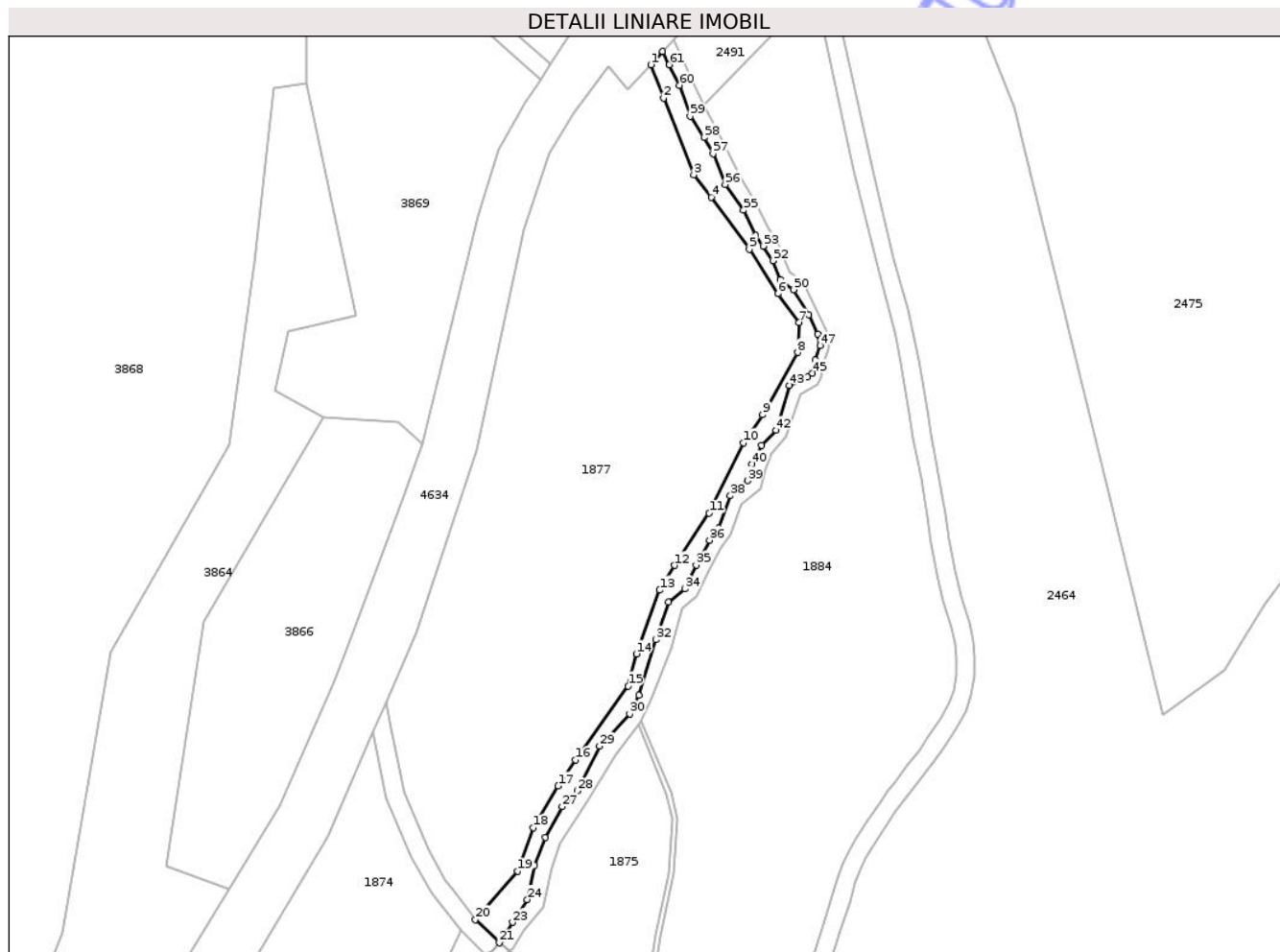
Inscrieri privind dezmembramentele dreptului de proprietate, drepturi reale de garanție și sarcini	Referințe
NU SUNT	

Anexa Nr. 1 La Partea I

Teren

Nr cadastral	Suprafața (mp)*	Observații / Referințe
	816	

* Suprafața este determinată în planul de proiecție Stereo 70.



Date referitoare la teren

Crt	Categorie folosință	Intra vilan	Suprafața (mp)	Tarla	Parcelă	Nr. topo	Observații / Referințe
1	padure	NU	816	62	1287	-	TUFĂRIȘ

Lungime Segmente

1) Valorile lungimilor segmentelor sunt obținute din proiecție în plan.

Punct început	X / Y	Punct sfârșit	X / Y	Lungime segment	Punct început	X / Y	Punct sfârșit	X / Y	Lungime segment	Punct început	X / Y	Punct sfârșit	X / Y	Lungime segment
1	469.374,734 523.455,998	2	469.377,536 523.448,659	7.856	2	469.377,536 523.448,659	3	469.384,168 523.431,927	17.998	3	469.384,168 523.431,927	4	469.387,964 523.426,958	6.253
4	469.387,964 523.426,958	5	469.396,328 523.415,637	14.076	5	469.396,328 523.415,637	6	469.402,653 523.405,883	11.625	6	469.402,653 523.405,883	7	469.407,221 523.399,571	7.792
7	469.407,221 523.399,571	8	469.406,9 523.393,013	6.566	8	469.406,9 523.393,013	9	469.399,243 523.379,372	15.643	9	469.399,243 523.379,372	10	469.395,032 523.373,27	7.414
10	469.395,032 523.373,27	11	469.387,523 523.357,817	17.181	11	469.387,523 523.357,817	12	469.379,928 523.346,391	13.72	12	469.379,928 523.346,391	13	469.376,668 523.340,986	6.312
13	469.376,668 523.340,986	14	469.371,619 523.327,045	14.827	14	469.371,619 523.327,045	15	469.369,776 523.320,006	7.276	15	469.369,776 523.320,006	16	469.358,187 523.303,809	19.916
16	469.358,187 523.303,809	17	469.354,429 523.298,14	6.801	17	469.354,429 523.298,14	18	469.348,925 523.288,977	10.689	18	469.348,925 523.288,977	19	469.345,59 523.279,426	10.117

Punct început	X / Y	Punct sfârșit	X / Y	Lungime segment	Punct început	X / Y	Punct sfârșit	X / Y	Lungime segment	Punct început	X / Y	Punct sfârșit	X / Y	Lungime segment
19	469.345,59 523.279,426	20	469.336,294 523.268,856	14.076	20	469.336,294 523.268,856	21	469.341,533 523.263,802	7.279	21	469.341,533 523.263,802	22	469.342,122 523.264,438	0.867
22	469.342,122 523.264,438	23	469.344,478 523.268,291	4.516	23	469.344,478 523.268,291	24	469.347,671 523.273,258	5.905	24	469.347,671 523.273,258	25	469.349,217 523.280,762	7.662
25	469.349,217 523.280,762	26	469.351,589 523.286,822	6.508	26	469.351,589 523.286,822	27	469.355,317 523.293,62	7.753	27	469.355,317 523.293,62	28	469.358,613 523.297,048	4.756
28	469.358,613 523.297,048	29	469.363,51 523.306,867	10.972	29	469.363,51 523.306,867	30	469.370,137 523.313,878	9.647	30	469.370,137 523.313,878	31	469.372,086 523.317,973	4.535
31	469.372,086 523.317,973	32	469.375,863 523.330,157	12.756	32	469.375,863 523.330,157	33	469.378,657 523.338,318	8.626	33	469.378,657 523.338,318	34	469.382,214 523.341,244	4.606
34	469.382,214 523.341,244	35	469.384,664 523.346,483	5.784	35	469.384,664 523.346,483	36	469.387,644 523.351,904	6.186	36	469.387,644 523.351,904	37	469.389,608 523.354,545	3.291
37	469.389,608 523.354,545	38	469.392,156 523.361,622	7.522	38	469.392,156 523.361,622	39	469.396,026 523.364,963	5.113	39	469.396,026 523.364,963	40	469.396,928 523.368,606	3.753
40	469.396,928 523.368,606	41	469.399,049 523.372,684	4.597	41	469.399,049 523.372,684	42	469.402,131 523.376,02	4.542	42	469.402,131 523.376,02	43	469.405,154 523.385,783	10.22
43	469.405,154 523.385,783	44	469.409,106 523.387,635	4.364	44	469.409,106 523.387,635	45	469.410,148 523.388,492	1.349	45	469.410,148 523.388,492	46	469.410,794 523.391,33	2.911
46	469.410,794 523.391,33	47	469.411,835 523.394,502	3.338	47	469.411,835 523.394,502	48	469.411,384 523.397,074	2.611	48	469.411,384 523.397,074	49	469.409,36 523.401,233	4.625
49	469.409,36 523.401,233	50	469.406,037 523.406,77	6.458	50	469.406,037 523.406,77	51	469.403,091 523.408,899	3.635	51	469.403,091 523.408,899	52	469.401,515 523.413,082	4.47
52	469.401,515 523.413,082	53	469.399,369 523.416,302	3.87	53	469.399,369 523.416,302	54	469.397,663 523.418,649	2.902	54	469.397,663 523.418,649	55	469.395,062 523.424,161	6.095
55	469.395,062 523.424,161	56	469.391,062 523.429,812	6.923	56	469.391,062 523.429,812	57	469.388,402 523.436,526	7.222	57	469.388,402 523.436,526	58	469.386,39 523.440,074	4.079
58	469.386,39 523.440,074	59	469.383,34 523.444,693	5.535	59	469.383,34 523.444,693	60	469.381,057 523.451,527	7.205	60	469.381,057 523.451,527	61	469.378,811 523.456,018	5.021
61	469.378,811 523.456,018	62	469.377,36 523.458,905	3.231	62	469.377,36 523.458,905	1	469.374,734 523.455,998	3.917					

** Lungimile segmentelor sunt determinate în planul de proiecție Stereo 70 și sunt rotunjite la 1 milimetru.

*** Distanța dintre puncte este formată din segmente cumulate ce sunt mai mici decât valoarea 1 milimetru.

**DATE DESPRE IMOBILUL NR. 1907**

Oficiul de Cadastru și Publicitate Imobiliară SIBIU
Biroul de Cadastru și Publicitate Imobiliară Medias

A. Partea I. Descrierea imobilului

TEREN Extravilan

Adresa: Jud. Sibiu

Nr. Crt	Nr cadastral Nr. topografic	Suprafața* (mp)	Observații / Referințe
A1		16.000	Sector cadastral:65 Teren neimprejmuit;

B. Partea II. Proprietari și acte

Inscrieri privitoare la dreptul de proprietate și alte drepturi reale	Referințe
/	
Act Administrativ nr. 2900, din 24/07/2024 emis de PRIMĂRIA COMUNEI HOGHILAG;	
B1	Inscrierea posesiei, drept de PROPRIETATE, dobandit prin Lege, cota actuala 1/1, cota initiala 1/1
	1) NEIDENTIFICAT NEIDENTIFICAT
Act Normativ nr. 7, din 13/03/1996 emis de PARLAMENTUL ROMÂNIEI;	
B2	Se notează mențiunea de proprietar neidentificat, rezerva comisiei locale de fond funciar

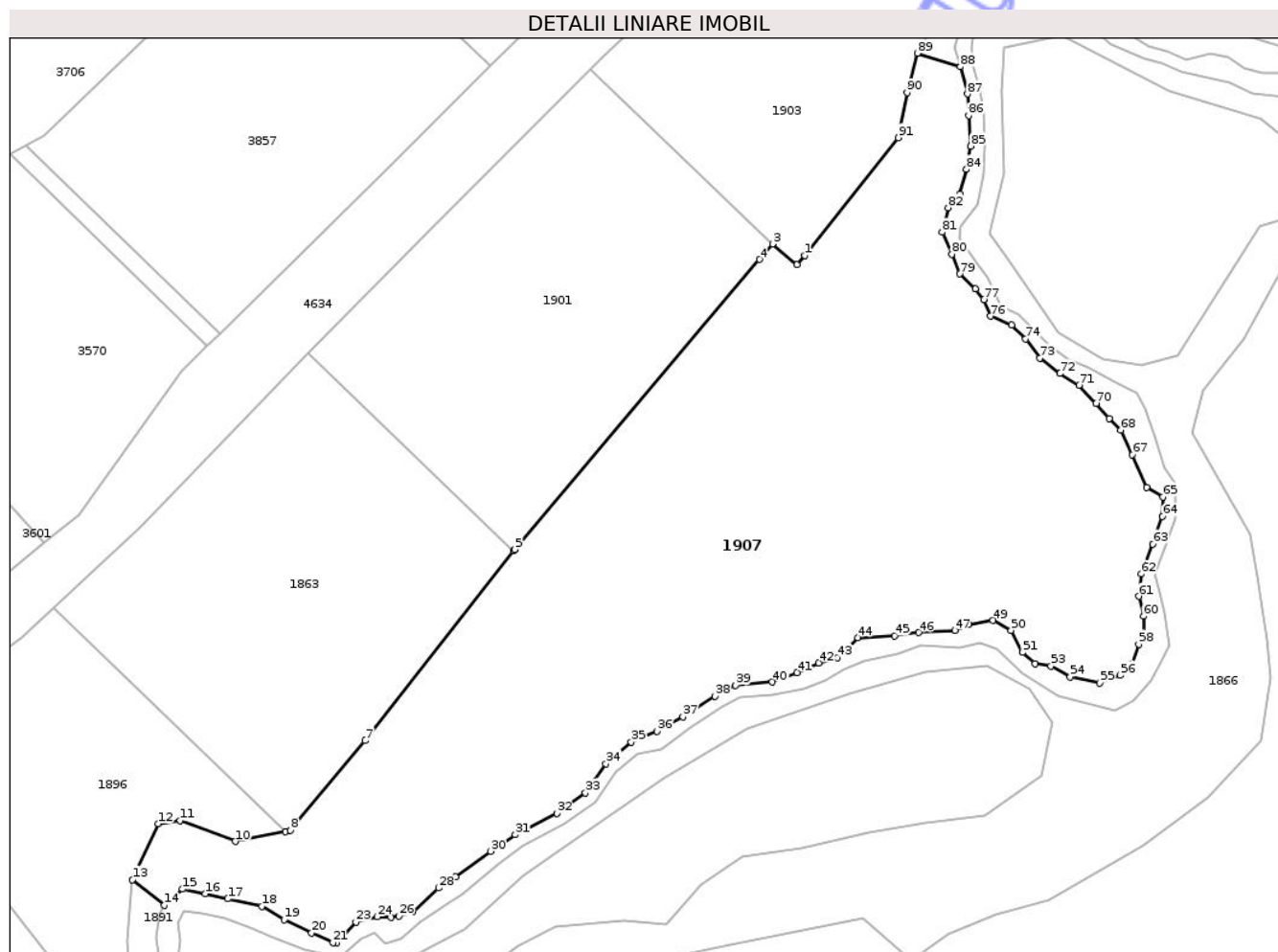
C. Partea III. SARCINI .

Inscrieri privind dezmembramintele dreptului de proprietate, drepturi reale de garanție și sarcini	Referințe
NU SUNT	

Teren

Nr cadastral	Suprafața (mp)*	Observații / Referințe
	16.000	

* Suprafața este determinată în planul de proiecție Stereo 70.



Date referitoare la teren

Crt	Categorie folosință	Intravilan	Suprafața (mp)	Tarla	Parcelă	Nr. topo	Observații / Referințe
1	faneata	NU	4.602	62	1292/1/7, 1287/2	-	
2	fânețe (F) - fânețe împădurite	NU	11.398	62	1292/1/7, 1287/2	-	

Lungime Segmente

1) Valorile lungimilor segmentelor sunt obținute din proiecție în plan.

Punct început	X / Y	Punct sfârșit	X / Y	Lungime segment	Punct început	X / Y	Punct sfârșit	X / Y	Lungime segment	Punct început	X / Y	Punct sfârșit	X / Y	Lungime segment
1	468.975,583 522.631,6	2	468.973,829 522.629,405	2.81	3	468.968,111 522.634,267	4	468.965,052 522.630,648	4.739	5	468.907,676 522.562,759	6	468.872,664 522.518,027	56.44 6
4	468.965,052 522.630,648	5	468.907,676 522.562,759	88.88 7	6	468.907,455 522.562,476	7	468.872,664 522.518,027	0.359	7	468.872,664 522.518,027	8	468.855,164 522.497,046	12.03 7
7	468.872,664 522.518,027	8	468.855,164 522.497,046	27.32 1	8	468.854,086 522.496,83	9	468.854,086 522.496,83	1.099	9	468.854,086 522.496,83	10	468.842,285 522.494,457	56.44 6
10	468.842,285 522.494,457	11	468.829,391 522.499,369	13.79 8	10	468.842,285 522.494,457	11	468.829,391 522.499,369	5.228	11	468.824,221 522.498,595	12	468.818,226 522.485,528	14.37 7

Punct început	X / Y	Punct sfârșit	X / Y	Lungime segment	Punct început	X / Y	Punct sfârșit	X / Y	Lungime segment	Punct început	X / Y	Punct sfârșit	X / Y	Lungime segment
13	468.818,226 522.485,528	14	468.825,659 522.479,498	9.571	14	468.825,659 522.479,498	15	468.829,964 522.483,292	5.738	15	468.829,964 522.483,292	16	468.835,223 522.482,226	5.366
16	468.835,223 522.482,226	17	468.840,555 522.481,05	5.46	17	468.840,555 522.481,05	18	468.848,476 522.479,243	8.124	18	468.848,476 522.479,243	19	468.853,772 522.476,119	6.149
19	468.853,772 522.476,119	20	468.860,136 522.473,018	7.079	20	468.860,136 522.473,018	21	468.865,15 522.470,771	5.494	21	468.865,15 522.470,771	22	468.866,089 522.470,741	0.939
22	468.866,089 522.470,741	23	468.870,522 522.475,569	6.554	23	468.870,522 522.475,569	24	468.875,563 522.476,82	5.194	24	468.875,563 522.476,82	25	468.878,712 522.476,718	3.151
25	468.878,712 522.476,718	26	468.880,573 522.477,008	1.883	26	468.880,573 522.477,008	27	468.883,798 522.478,036	3.385	27	468.883,798 522.478,036	28	468.889,906 522.483,586	8.253
28	468.889,906 522.483,586	29	468.893,86 522.486,159	4.717	29	468.893,86 522.486,159	30	468.902,075 522.492,172	10.18	30	468.902,075 522.492,172	31	468.907,88 522.496,012	6.96
31	468.907,88 522.496,012	32	468.917,561 522.501,047	10.91 2	32	468.917,561 522.501,047	33	468.924,311 522.505,815	8.264	33	468.924,311 522.505,815	34	468.929,08 522.512,648	8.333
34	468.929,08 522.512,648	35	468.935,004 522.517,672	7.768	35	468.935,004 522.517,672	36	468.941,086 522.520,252	6.607	36	468.941,086 522.520,252	37	468.947,145 522.523,638	6.941
37	468.947,145 522.523,638	38	468.954,645 522.528,436	8.903	38	468.954,645 522.528,436	39	468.959,477 522.531,019	5.479	39	468.959,477 522.531,019	40	468.968,067 522.531,77	8.623
40	468.968,067 522.531,77	41	468.973,865 522.533,975	6.203	41	468.973,865 522.533,975	42	468.978,895 522.536,241	5.517	42	468.978,895 522.536,241	43	468.983,233 522.537,522	4.523
43	468.983,233 522.537,522	44	468.988,05 522.542,172	6.695	44	468.988,05 522.542,172	45	468.996,657 522.542,514	8.614	45	468.996,657 522.542,514	46	469.002,345 522.543,35	5.749
46	469.002,345 522.543,35	47	469.010,845 522.543,837	8.514	47	469.010,845 522.543,837	48	469.014,057 522.545,231	3.501	48	469.014,057 522.545,231	49	469.019,715 522.546,174	5.736
49	469.019,715 522.546,174	50	469.023,969 522.543,871	4.837	50	469.023,969 522.543,871	51	469.026,627 522.538,673	5.838	51	469.026,627 522.538,673	52	469.029,655 522.536,08	3.987
52	469.029,655 522.536,08	53	469.033,333 522.535,514	3.721	53	469.033,333 522.535,514	54	469.037,809 522.532,903	5.182	54	469.037,809 522.532,903	55	469.044,686 522.531,583	7.003
55	469.044,686 522.531,583	56	469.049,491 522.533,295	5.101	56	469.049,491 522.533,295	57	469.052,23 522.535,915	3.79	57	469.052,23 522.535,915	58	469.053,833 522.540,618	4.969
58	469.053,833 522.540,618	59	469.055,132 522.542,263	2.096	59	469.055,132 522.542,263	60	469.054,972 522.547,176	4.916	60	469.054,972 522.547,176	61	469.053,834 522.551,801	4.763
61	469.053,834 522.551,801	62	469.054,507 522.557,024	5.266	62	469.054,507 522.557,024	63	469.057,213 522.564,017	7.498	63	469.057,213 522.564,017	64	469.059,407 522.570,489	6.834
64	469.059,407 522.570,489	65	469.059,497 522.575,066	4.578	65	469.059,497 522.575,066	66	469.055,685 522.577,228	4.382	66	469.055,685 522.577,228	67	469.052,353 522.584,993	8.45
67	469.052,353 522.584,993	68	469.049,7 522.590,729	6.32	68	469.049,7 522.590,729	69	469.047,003 522.593,377	3.78	69	469.047,003 522.593,377	70	469.043,865 522.596,934	4.743
70	469.043,865 522.596,934	71	469.039,873 522.601,192	5.837	71	469.039,873 522.601,192	72	469.035,399 522.603,944	5.253	72	469.035,399 522.603,944	73	469.030,718 522.607,597	5.938
73	469.030,718 522.607,597	74	469.027,328 522.612,029	5.58	74	469.027,328 522.612,029	75	469.024,068 522.615,236	4.573	75	469.024,068 522.615,236	76	469.019,169 522.617,362	5.34
76	469.019,169 522.617,362	77	469.017,538 522.621,243	4.21	77	469.017,538 522.621,243	78	469.015,6 522.623,757	3.174	78	469.015,6 522.623,757	79	469.011,949 522.627,256	5.057
79	469.011,949 522.627,256	80	469.010,056 522.631,838	4.958	80	469.010,056 522.631,838	81	469.007,848 522.636,989	5.604	81	469.007,848 522.636,989	82	469.009,258 522.642,753	5.934
82	469.009,258 522.642,753	83	469.012,012 522.645,974	4.238	83	469.012,012 522.645,974	84	469.013,57 522.651,744	5.977	84	469.013,57 522.651,744	85	469.014,52 522.657,169	5.508
85	469.014,52 522.657,169	86	469.014,028 522.664,296	7.144	86	469.014,028 522.664,296	87	469.013,763 522.669,368	5.079	87	469.013,763 522.669,368	88	469.012,103 522.675,727	6.572
88	469.012,103 522.675,727	89	469.002,029 522.678,903	10.56 3	89	469.002,029 522.678,903	90	468.999,599 522.669,669	9.548	90	468.999,599 522.669,669	91	468.997,592 522.659,144	10.71 5
91	468.997,592 522.659,144	1	468.975,583 522.631,6	35.25 7										

** Lungimile segmentelor sunt determinate în planul de proiecție Stereo 70 și sunt rotunjite la 1 milimetru.

*** Distanța dintre puncte este formată din segmente cumulate ce sunt mai mici decât valoarea 1 milimetru.

**DATE DESPRE IMOBILUL NR. 1917**

Oficiul de Cadastru și Publicitate Imobiliară SIBIU
Biroul de Cadastru și Publicitate Imobiliară Medias

A. Partea I. Descrierea imobilului

TEREN Extravilan

Adresa: Jud. Sibiu

Nr. Crt	Nr cadastral Nr. topografic	Suprafața* (mp)	Observații / Referințe
A1		400	Sector cadastral:35 Teren neimprejmuit;

B. Partea II. Proprietari și acte

Inscrieri privitoare la dreptul de proprietate și alte drepturi reale	Referințe
/	
Act Normativ nr. 1705, din 29/11/2006 emis de GUVERNUL ROMÂNIEI;	
B1	Intabulare, drept de PROPRIETATE, dobandit prin Lege, cota actuala 1/1, cota initiala 1/1
	1) STATUL ROMÂN , CIF:99999999999999, DOMENIUL PRIVAT
Act Normativ nr. 268, din 28/05/2001 emis de PARLAMENTUL ROMÂNIEI (DECIZIA NR.178 DIN 30.03.2020 ELIBERATĂ DE MINISTERUL AGRICULTURII ȘI DEZVOLTĂRII RURALE);	
B2	Intabulare, drept de ADMINISTRARE, dobandit prin Lege, cota actuala 1/1, cota initiala 1/1
	1) AGENȚIA DOMENIILOR STATULUI , CIF:14818116

C. Partea III. SARCINI .

Inscrieri privind dezmembramintele dreptului de proprietate, drepturi reale de garanție și sarcini	Referințe
NU SUNT	

Teren

Nr cadastral	Suprafața (mp)*	Observații / Referințe
	400	

* Suprafața este determinată în planul de proiecție Stereo 70.



Date referitoare la teren

Crt	Categorie folosință	Intra vilan	Suprafața (mp)	Tarla	Parcelă	Nr. topo	Observații / Referințe
1	faneata	NU	400	45	897/2	-	

Lungime Segmente

1) Valorile lungimilor segmentelor sunt obținute din proiecție în plan.

Punct început	X / Y	Punct sfârșit	X / Y	Lungime segment (** (m)
1	469.037,83 525.557,93	2	469.039,47 525.557,763	1.648
2	469.039,47 525.557,763	3	469.040,788 525.557,629	1.325
3	469.040,788 525.557,629	4	469.042,657 525.564,195	6.827
4	469.042,657 525.564,195	5	469.041,959 525.583,331	19.149
5	469.041,959 525.583,331	6	469.029,968 525.634,573	52.626

Punct început	X / Y	Punct sfârșit	X / Y	Lungime segment (** (m)
6	469.029,968 525.634,573	7	469.020,577 525.663,348	30.269
7	469.020,577 525.663,348	8	469.008,57 525.690,578	29.76
8	469.008,57 525.690,578	9	468.994,002 525.714,328	27.862
9	468.994,002 525.714,328	10	468.983,347 525.730,051	18.993
10	468.983,347 525.730,051	11	468.975,885 525.740,984	13.237
11	468.975,885 525.740,984	12	468.972,801 525.744,12	4.398
12	468.972,801 525.744,12	13	468.991,771 525.713,894	35.686
13	468.991,771 525.713,894	14	469.006,764 525.690,15	28.081
14	469.006,764 525.690,15	15	469.018,788 525.663,065	29.634
15	469.018,788 525.663,065	16	469.028,011 525.634,415	30.098
16	469.028,011 525.634,415	17	469.039,315 525.583,181	52.466
17	469.039,315 525.583,181	18	469.040,259 525.565,454	17.752
18	469.040,259 525.565,454	1	469.037,83 525.557,93	7.906

** Lungimile segmentelor sunt determinate în planul de proiecție Stereo 70 și sunt rotunjite la 1 milimetru.

*** Distanța dintre puncte este formată din segmente cumulate ce sunt mai mici decât valoarea 1 milimetru.



DATE DESPRE IMOBILUL NR. 1918

Oficiul de Cadastru și Publicitate Imobiliară SIBIU
Biroul de Cadastru și Publicitate Imobiliară Medias

A. Partea I. Descrierea imobilului

TEREN Extravilan

Adresa: Jud. Sibiu

Nr. Crt	Nr cadastral Nr. topografic	Suprafața* (mp)	Observații / Referințe
A1		1.200	Sector cadastral:35 Teren neimprejmuit;

B. Partea II. Proprietari și acte

Inscrieri privitoare la dreptul de proprietate și alte drepturi reale	Referințe
/	
Act Normativ nr. 1705, din 29/11/2006 emis de GUVERNUL ROMÂNIEI;	
B1	A1
Intabulare, drept de PROPRIETATE, dobandit prin Lege, cota actuala 1/1, cota initiala 1/1 1) STATUL ROMÂN, CIF:9999999999999, DOMENIUL PRIVAT	
Act Normativ nr. 268, din 28/05/2001 emis de PARLAMENTUL ROMÂNIEI (DECIZIA NR.178 DIN 30.03.2020 ELIBERATĂ DE MINISTERUL AGRICULTURII ȘI DEZVOLTĂRII RURALE);	
B2	A1
Intabulare, drept de ADMINISTRARE, dobandit prin Lege, cota actuala 1/1, cota initiala 1/1 1) AGENȚIA DOMENIILOR STATULUI, CIF:14818116	

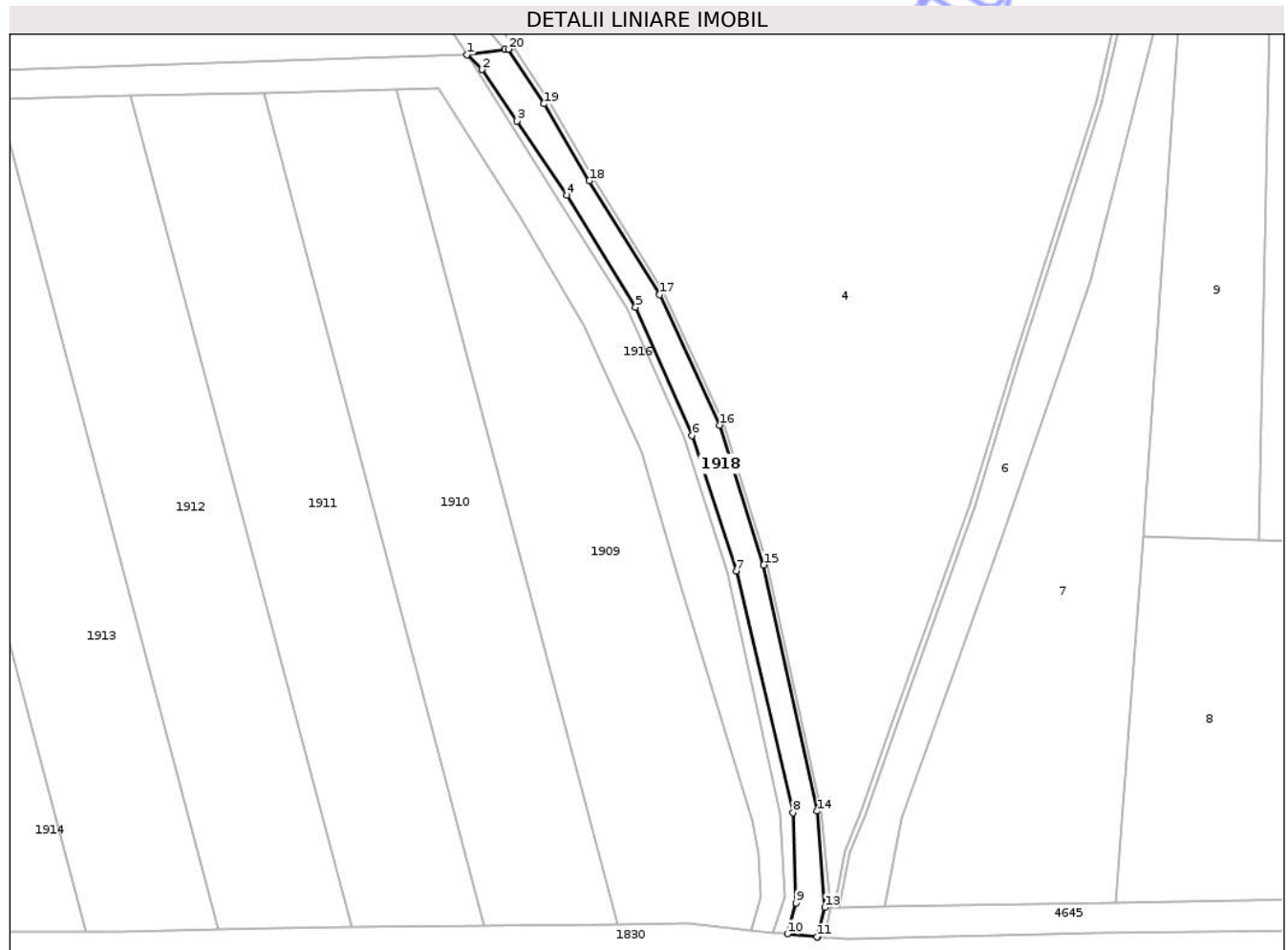
C. Partea III. SARCINI .

Inscrieri privind dezmembramintele dreptului de proprietate, drepturi reale de garanție și sarcini	Referințe
NU SUNT	

Teren

Nr cadastral	Suprafața (mp)*	Observații / Referințe
	1.200	

* Suprafața este determinată în planul de proiecție Stereo 70.



Date referitoare la teren

Crt	Categorie folosință	Intra vilan	Suprafața (mp)	Tarla	Parcelă	Nr. topo	Observații / Referințe
1	drum	NU	1.200	45	898	-	

Lungime Segmente

1) Valorile lungimilor segmentelor sunt obținute din proiecție în plan.

Punct început	X / Y	Punct sfârșit	X / Y	Lungime segment (** (m)
1	468.972,801 525.744,12	2	468.975,885 525.740,984	4.398
3	468.983,347 525.730,051	4	468.994,002 525.714,328	18.993
5	469.008,57 525.690,578	6	469.020,577 525.663,348	29.76
7	469.029,968 525.634,573	8	469.041,959 525.583,331	52.626
9	469.042,657 525.564,195	10	469.040,788 525.557,629	6.827

Punct început	X / Y	Punct sfârșit	X / Y	Lungime segment (** (m)
2	468.975,885 525.740,984	3	468.983,347 525.730,051	13.237
4	468.994,002 525.714,328	5	469.008,57 525.690,578	27.862
6	469.020,577 525.663,348	7	469.029,968 525.634,573	30.269
8	469.041,959 525.583,331	9	469.042,657 525.564,195	19.149
10	469.040,788 525.557,629	11	469.047,099 525.556,985	6.344

Punct început	X / Y	Punct sfârșit	X / Y	Lungime segment (** (m)
11	469.047,099 525.556,985	12	469.047,274 525.556,967	0.176
13	469.048,721 525.563,26	14	469.047,14 525.583,647	20.448
15	469.035,77 525.635,875	16	469.026,464 525.665,535	31.086
17	469.013,686 525.693,206	18	468.998,711 525.717,368	28.426
19	468.989,063 525.733,684	20	468.981,517 525.745,272	13.828
21	468.980,764 525.745,267	1	468.972,801 525.744,12	8.045

Punct început	X / Y	Punct sfârșit	X / Y	Lungime segment (** (m)
12	469.047,274 525.556,967	13	469.048,721 525.563,26	6.457
14	469.047,14 525.583,647	15	469.035,77 525.635,875	53.451
16	469.026,464 525.665,535	17	469.013,686 525.693,206	30.479
18	468.998,711 525.717,368	19	468.989,063 525.733,684	18.955
20	468.981,517 525.745,272	21	468.980,764 525.745,267	0.753

** Lungimile segmentelor sunt determinate în planul de proiecție Stereo 70 și sunt rotunjite la 1 milimetru.

*** Distanța dintre puncte este formată din segmente cumulate ce sunt mai mici decât valoarea 1 milimetru.

Neutilizabil în Civil
Civil

**DATE DESPRE IMOBILUL NR. 1930**

Oficiul de Cadastru și Publicitate Imobiliară SIBIU
Biroul de Cadastru și Publicitate Imobiliară Medias

A. Partea I. Descrierea imobilului

TEREN Extravilan

Adresa: Jud. Sibiu

Nr. Crt	Nr cadastral Nr. topografic	Suprafața* (mp)	Observații / Referințe
A1		3.200	Sector cadastral:84 Teren neimprejmit;

B. Partea II. Proprietari și acte

Inscrieri privitoare la dreptul de proprietate și alte drepturi reale	Referințe
/	
Act Administrativ nr. 302/31, din 05/01/1993 emis de CJSDPAT SIBIU;	
B1	A1
Intabulare, drept de PROPRIETATE, Legea 18/1991, dobandit prin Reconstituire, cota actuala 1/1, cota initiala 1/1	
1) STOICA VASILE-GHEORGHE DEFUNCT:Da	

C. Partea III. SARCINI .

Inscrieri privind dezmembramintele dreptului de proprietate, drepturi reale de garanție și sarcini	Referințe
NU SUNT	

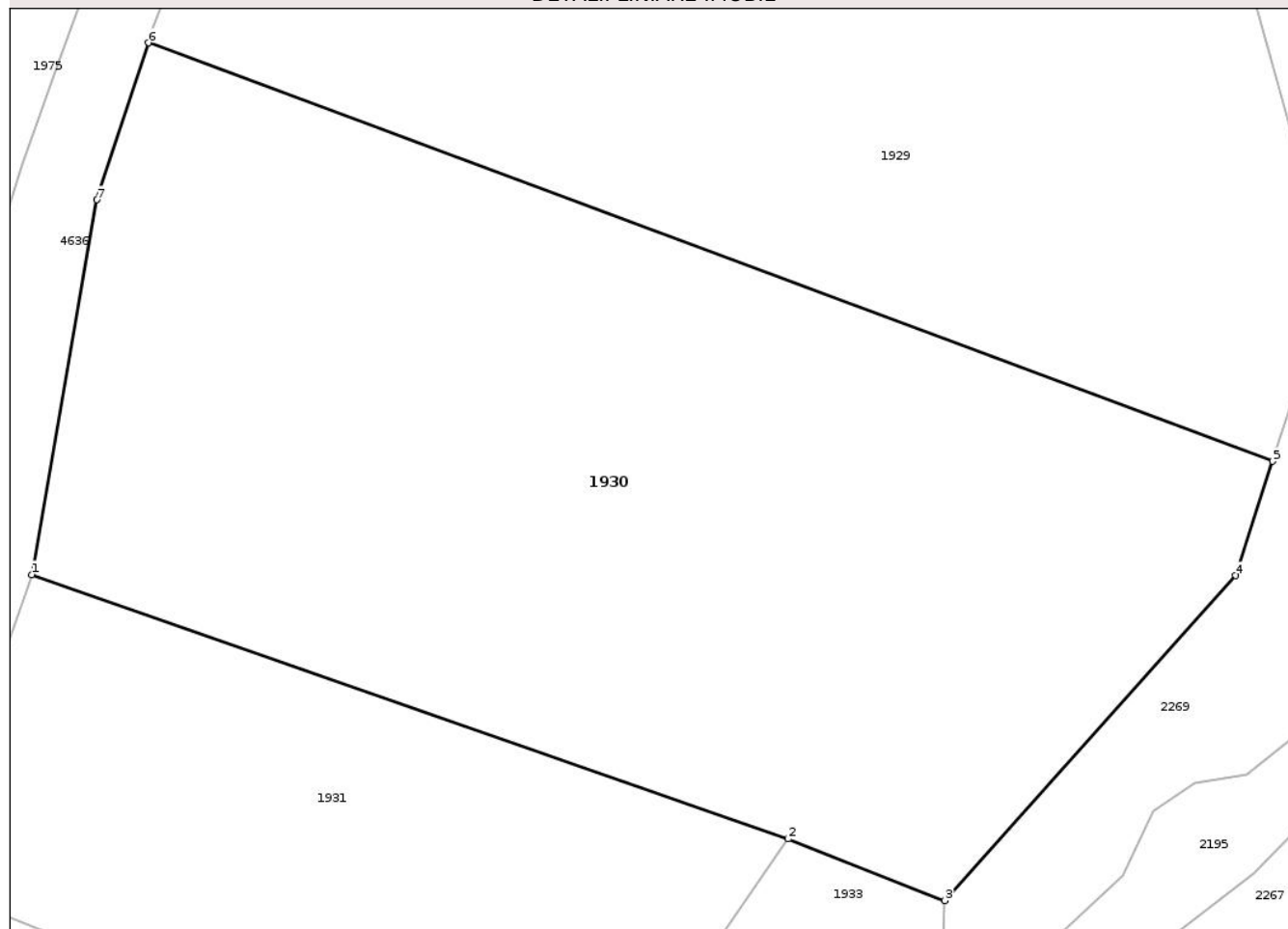
Anexa Nr. 1 La Partea I

Teren

Nr cadastral	Suprafața (mp)*	Observații / Referințe
	3.200	

* Suprafața este determinată în planul de proiecție Stereo 70.

DETALII LINIARE IMOBIL



Date referitoare la teren

Crt	Categorie folosință	Intra vilan	Suprafața (mp)	Tarla	Parcelă	Nr. topo	Observații / Referințe
1	arabil	NU	3.200	83	2259/2	-	

Lungime Segmente

1) Valorile lungimilor segmentelor sunt obținute din proiecție în plan.

Punct început	X / Y	Punct sfârșit	X / Y	Lungime segment (** (m)
1	467.505,031 518.219,367	2	467.560,767 518.199,905	59.036
2	467.560,767 518.199,905	3	467.572,292 518.195,368	12.386
3	467.572,292 518.195,368	4	467.593,738 518.219,292	32.129
4	467.593,738 518.219,292	5	467.596,47 518.227,712	8.852
5	467.596,47 518.227,712	6	467.513,625 518.258,522	88.389

Punct început	X / Y	Punct sfârșit	X / Y	Lungime segment (** (m)
6	467.513,625 518.258,522	7	467.509,826 518.246,97	12.161
7	467.509,826 518.246,97	1	467.505,031 518.219,367	28.016

** Lungimile segmentelor sunt determinate în planul de proiecție Stereo 70 și sunt rotunjite la 1 milimetru.

*** Distanța dintre puncte este formată din segmente cumulate ce sunt mai mici decât valoarea 1 milimetru.

Neutilizabil în Circuitul Civil

**DATE DESPRE IMOBILUL NR. 1931**

Oficiul de Cadastru și Publicitate Imobiliară SIBIU
Biroul de Cadastru și Publicitate Imobiliară Medias

A. Partea I. Descrierea imobilului

TEREN Extravilan

Adresa: Jud. Sibiu

Nr. Crt	Nr cadastral Nr. topografic	Suprafața* (mp)	Observații / Referințe
A1		1.400	Sector cadastral:84 Teren neimprejmut;

B. Partea II. Proprietari și acte

Inscrieri privitoare la dreptul de proprietate și alte drepturi reale	Referințe
/	
Act Administrativ nr. 351/31, din 12/01/1993 emis de CJSDPAT SIBIU;	
B1	A1
Intabulare, drept de PROPRIETATE, Legea 18/1991, dobandit prin Reconstituire, cota actuala 1/1, cota initiala 1/1	
1) MAIA VASILE	

C. Partea III. SARCINI .

Inscrieri privind dezmembramintele dreptului de proprietate, drepturi reale de garanție și sarcini	Referințe
NU SUNT	

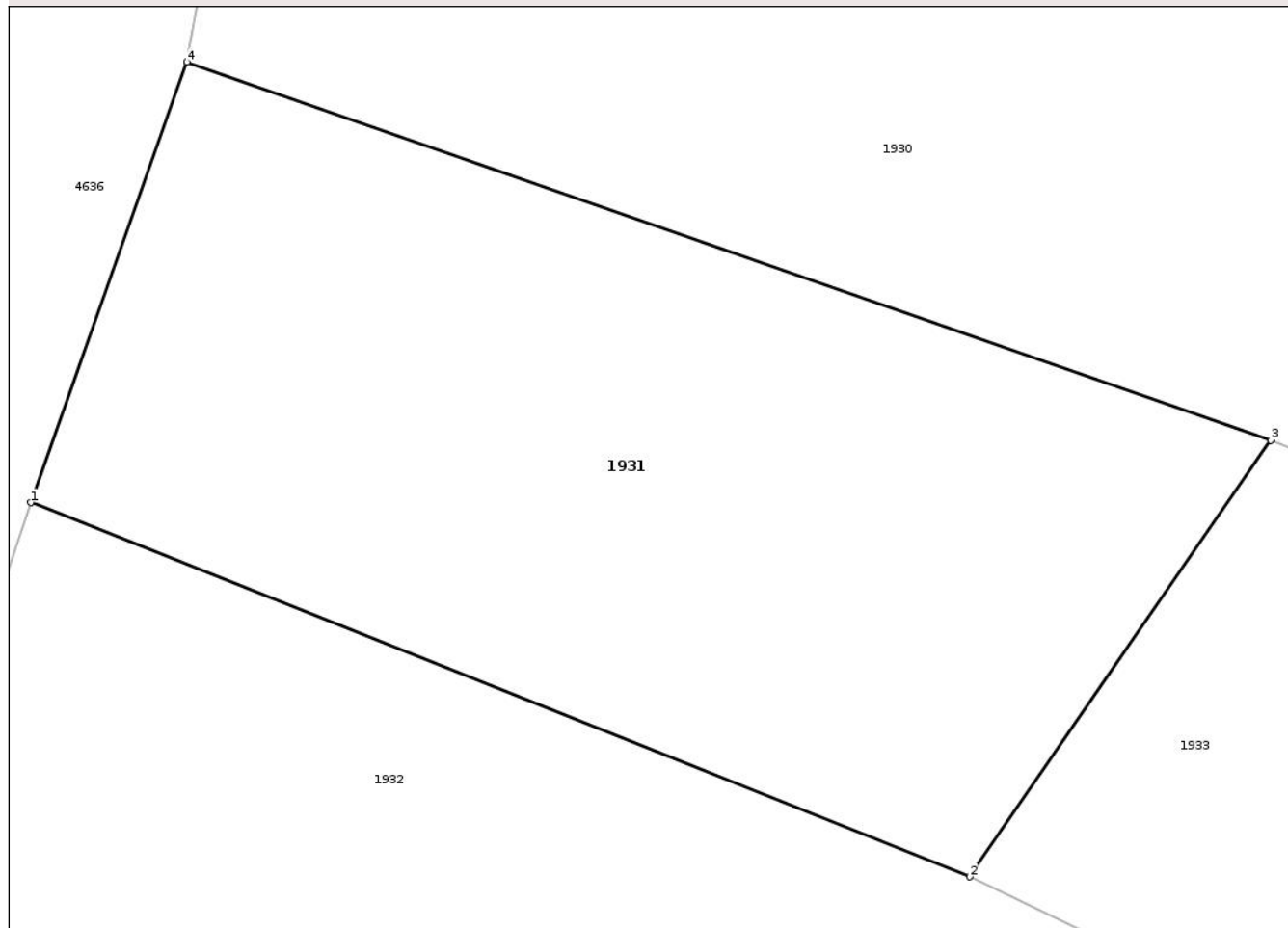
Anexa Nr. 1 La Partea I

Teren

Nr cadastral	Suprafața (mp)*	Observații / Referințe
	1.400	

* Suprafața este determinată în planul de proiecție Stereo 70.

DETALII LINIARE IMOBIL



Date referitoare la teren

Crt	Categorie folosință	Intra vilan	Suprafața (mp)	Tarla	Parcelă	Nr. topo	Observații / Referințe
1	arabil	NU	1.400	83	2259/3	-	

Lungime Segmente

1) Valorile lungimilor segmentelor sunt obținute din proiecție în plan.

Punct început	X / Y	Punct sfârșit	X / Y	Lungime segment (** (m)
1	467.496,993 518.196,707	2	467.545,278 518.177,476	51.974
2	467.545,278 518.177,476	3	467.560,767 518.199,905	27.257
3	467.560,767 518.199,905	4	467.505,031 518.219,367	59.036
4	467.505,031 518.219,367	1	467.496,993 518.196,707	24.043

** Lungimile segmentelor sunt determinate în planul de proiecție Stereo 70 și sunt rotunjite la 1 milimetru.

*** Distanţa dintre puncte este formată din segmente cumulate ce sunt mai mici decât valoarea 1 milimetru.

Neutilizabil în Circuitul
Civil



DATE DESPRE IMOBILUL NR. 2519

Oficiul de Cadastru și Publicitate Imobiliară SIBIU
Biroul de Cadastru și Publicitate Imobiliară Medias

A. Partea I. Descrierea imobilului

TEREN Extravilan

Adresa: Jud. Sibiu

Nr. Crt	Nr cadastral Nr. topografic	Suprafața* (mp)	Observații / Referințe
A1		343	Sector cadastral:84 Teren neimprejmuit;

B. Partea II. Proprietari și acte

Inscrieri privitoare la dreptul de proprietate și alte drepturi reale	Referințe
/	
Act Administrativ nr. 2900, din 24/07/2024 emis de PRIMĂRIA COMUNEI HOGHILAG;	
B1	Inscrierea posesiei, drept de PROPRIETATE, dobandit prin Lege, cota actuala 1/1, cota initiala 1/1 1) NEIDENTIFICAT NEIDENTIFICAT
Act Normativ nr. 7, din 13/03/1996 emis de PARLAMENTUL ROMÂNIEI;	
B2	Se notează mențiunea de proprietar neidentificat

C. Partea III. SARCINI .

Inscrieri privind dezmembramintele dreptului de proprietate, drepturi reale de garanție și sarcini	Referințe
NU SUNT	

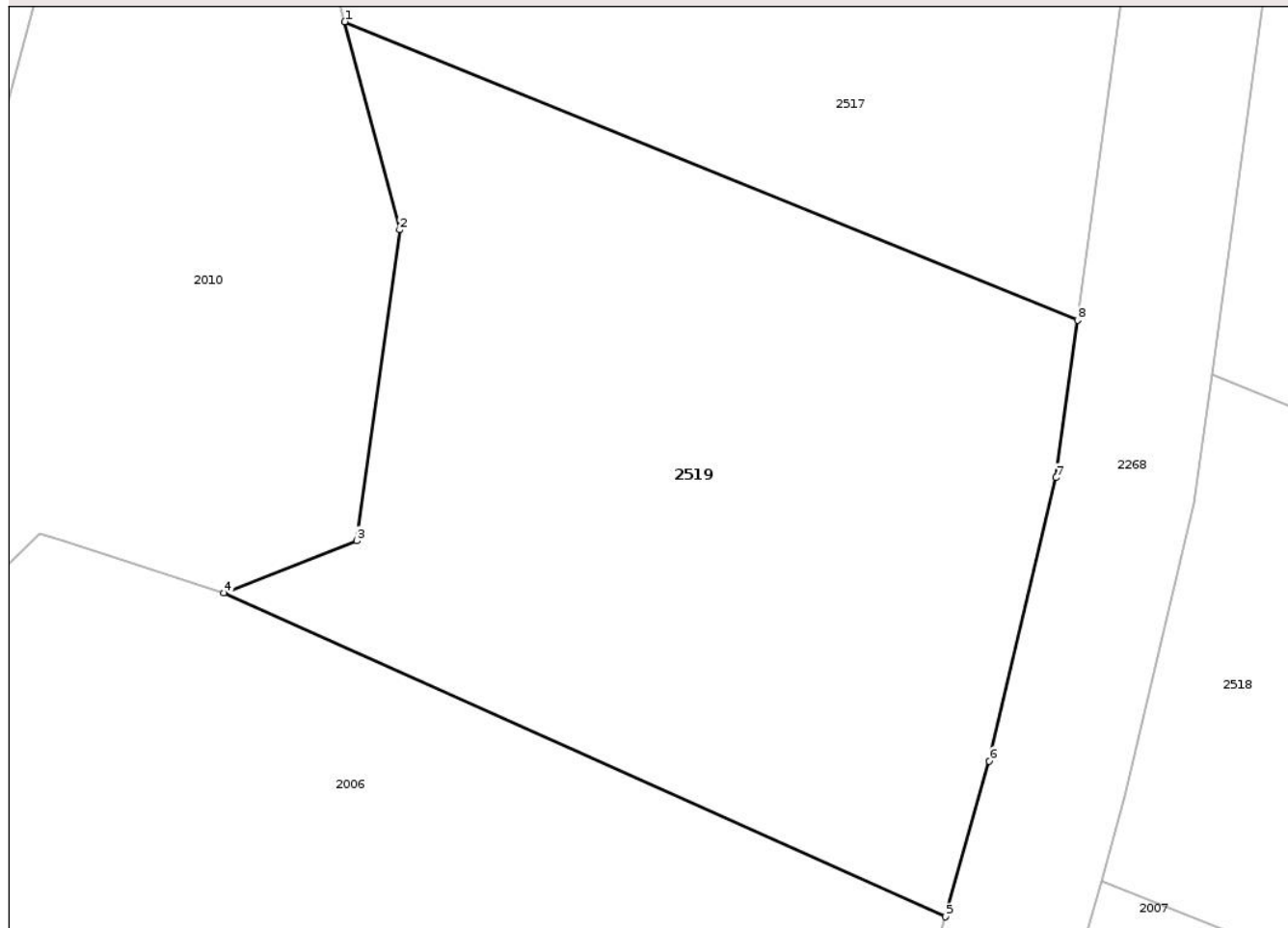
Anexa Nr. 1 La Partea I

Teren

Nr cadastral	Suprafața (mp)*	Observații / Referințe
	343	

* Suprafața este determinată în planul de proiecție Stereo 70.

DETALII LINIARE IMOBIL



Date referitoare la teren

Crt	Categorie folosință	Intra vilan	Suprafața (mp)	Tarla	Parcelă	Nr. topo	Observații / Referințe
1	arabil	NU	343	83	2251/2/1/6/2	-	

Lungime Segmente

1) Valorile lungimilor segmentelor sunt obținute din proiecție în plan.

Punct început	X / Y	Punct sfârșit	X / Y	Lungime segment (** (m)
1	467.674,433 518.337,585	2	467.675,997 518.331,652	6.136
2	467.675,997 518.331,652	3	467.674,765 518.322,788	8.949
3	467.674,765 518.322,788	4	467.670,988 518.321,296	4.061
4	467.670,988 518.321,296	5	467.691,56 518.312,066	22.548
5	467.691,56 518.312,066	6	467.692,818 518.316,503	4.612

Punct început	X / Y	Punct sfârşit	X / Y	Lungime segment (** (m)
6	467.692,818 518.316,503	7	467.694,724 518.324,587	8.306
7	467.694,724 518.324,587	8	467.695,336 518.329,076	4.531
8	467.695,336 518.329,076	1	467.674,433 518.337,585	22.569

** Lungimile segmentelor sunt determinate în planul de proiecţie Stereo 70 şi sunt rotunjite la 1 milimetru.

*** Distanţa dintre puncte este formată din segmente cumulate ce sunt mai mici decât valoarea 1 milimetru.

Neutilizabil în Circuitul Civil



DATE DESPRE IMOBILUL NR. 2449

Oficiul de Cadastru și Publicitate Imobiliară SIBIU
Biroul de Cadastru și Publicitate Imobiliară Medias

A. Partea I. Descrierea imobilului

TEREN Extravilan

Adresa: Jud. Sibiu

Nr. Crt	Nr cadastral Nr. topografic	Suprafața* (mp)	Observații / Referințe
A1		Din acte: 497.600 Masurata: 494.405	Sector cadastral:72 Teren neimprejmit;

B. Partea II. Proprietari și acte

Inscrieri privitoare la dreptul de proprietate și alte drepturi reale	Referințe
/	
Act Administrativ nr. 797, din 21/11/2007 emis de INSTITUȚIA PREFECTULUI - JUDEȚUL SIBIU (Adeverința nr. 2898/25.07.2024, emisă de PRIMĂRIA COMUNEI HOGHILAG);	
B1	A1
Intabulare, drept de PROPRIETATE, dobândit prin Lege, cota actuala 1/1, cota initiala 1/1 1) COMUNA HOGHILAG, CIF:999999999999, DOMENIUL PRIVAT	

C. Partea III. SARCINI .

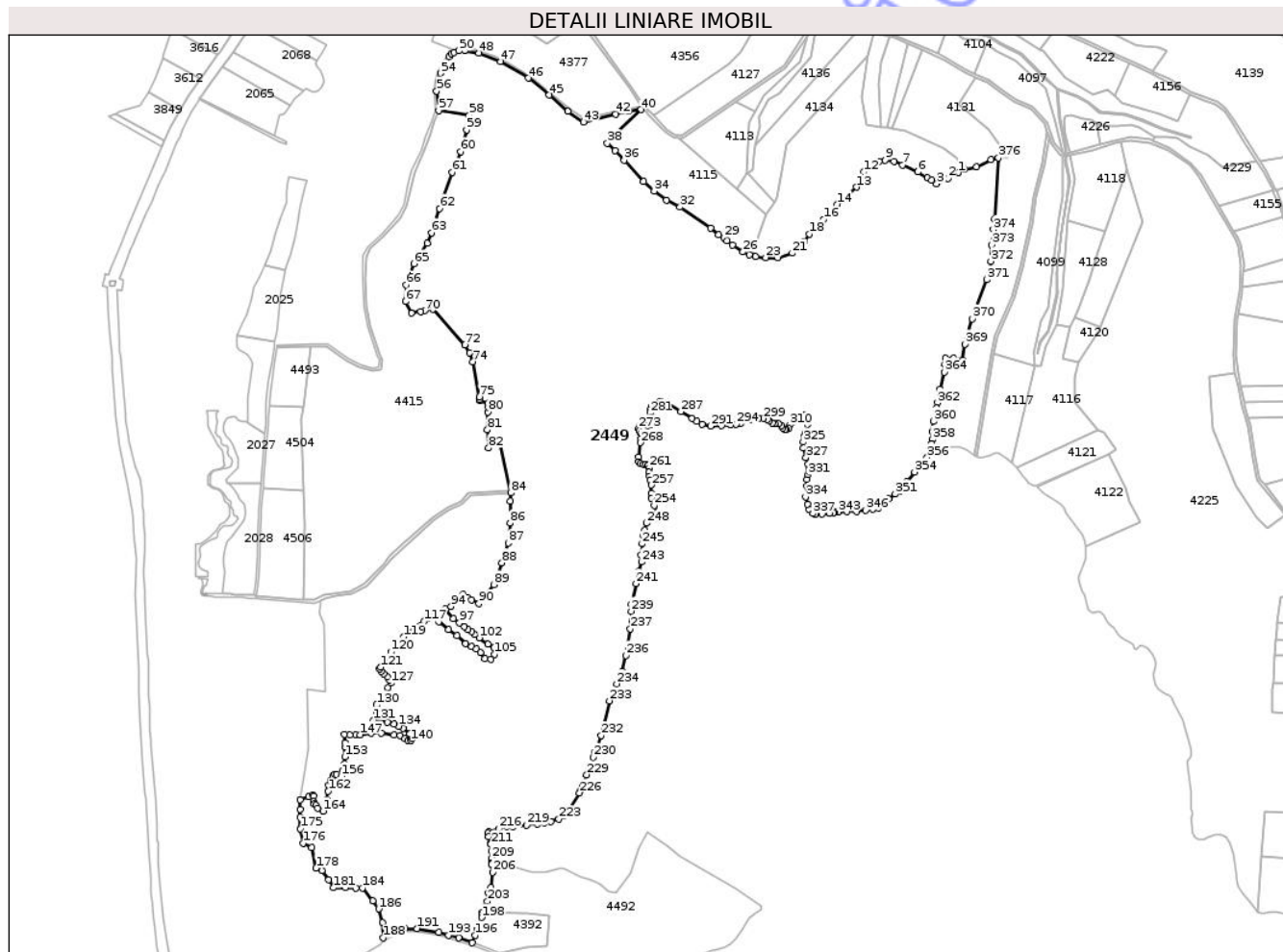
Inscrieri privind dezmembramintele dreptului de proprietate, drepturi reale de garanție și sarcini	Referințe
NU SUNT	

Anexa Nr. 1 La Partea I

Teren

Nr cadastral	Suprafața (mp)*	Observații / Referințe
	Din acte: 497.600 Masurata: 494.405	

* Suprafața este determinată în planul de proiecție Stereo 70.



Date referitoare la teren

Crt	Categorie folosință	Intra vilan	Suprafața (mp)	Tarla	Parcelă	Nr. topo	Observații / Referințe
1	pasune	NU	488.205	66	1377	-	
2	padure	NU	3.300	66	1374	-	TUFĂRIȘ
3	padure	NU	700	66	1375/1	-	TUFĂRIȘ
4	fânețe (F) - fânețe împădurite	NU	400	66	1376	-	TUFĂRIȘ
5	padure	NU	1.800	66	1375/2	-	TUFĂRIȘ

Lungime Segmente

1) Valorile lungimilor segmentelor sunt obținute din proiecție în plan.

Punct început	X / Y	Punct sfârșit	X / Y	Lungime segment	Punct început	X / Y	Punct sfârșit	X / Y	Lungime segment	Punct început	X / Y	Punct sfârșit	X / Y	Lungime segment
1	469.147,677 521.678,165	2	469.132,34 521.670,162	17.299	2	469.132,34 521.670,162	3	469.116,478 521.662,028	17.826	3	469.116,478 521.662,028	4	469.108,7 521.666,903	9.179

Punct început	X / Y	Punct sfârșit	X / Y	Lungime segment	Punct început	X / Y	Punct sfârșit	X / Y	Lungime segment	Punct început	X / Y	Punct sfârșit	X / Y	Lungime segment
4	469.108,7 521.666,903	5	469.102,592 521.670,499	7.088	5	469.102,592 521.670,499	6	469.089,186 521.679,269	16.02	6	469.089,186 521.679,269	7	469.067,049 521.689,252	24.28 4
7	469.067,049 521.689,252	8	469.054,685 521.694,63	13.48 3	8	469.054,685 521.694,63	9	469.042,171 521.696,128	12.60 3	9	469.042,171 521.696,128	10	469.033,086 521.694,208	9.286
10	469.033,086 521.694,208	11	469.020,24 521.689,479	13.68 9	11	469.020,24 521.689,479	12	469.011,417 521.679,167	13.57 1	12	469.011,417 521.679,167	13	469.000,467 521.657,176	24.56 6
13	469.000,467 521.657,176	14	468.972,754 521.632,51	37.1	14	468.972,754 521.632,51	15	468.962,475 521.620,84	15.55 1	15	468.962,475 521.620,84	16	468.952,976 521.610,275	14.20 7
16	468.952,976 521.610,275	17	468.945,162 521.601,7	11.60 1	17	468.945,162 521.601,7	18	468.932,879 521.589,431	17.36 1	18	468.932,879 521.589,431	19	468.925,831 521.578,713	12.82 8
19	468.925,831 521.578,713	20	468.918,018 521.570,138	11.60 1	20	468.918,018 521.570,138	21	468.908,212 521.562,176	12.63 1	21	468.908,212 521.562,176	22	468.887,529 521.555,592	21.70 6
22	468.887,529 521.555,592	23	468.869,756 521.555,745	17.77 4	23	468.869,756 521.555,745	24	468.855,434 521.556,949	14.37 3	24	468.855,434 521.556,949	25	468.846,205 521.559,472	9.568
25	468.846,205 521.559,472	26	468.836,8 521.563,702	10.31 2	26	468.836,8 521.563,702	27	468.822,044 521.573,842	17.90 4	27	468.822,044 521.573,842	28	468.814,073 521.579,836	9.973
28	468.814,073 521.579,836	29	468.809,371 521.584,536	6.648	29	468.809,371 521.584,536	30	468.801,333 521.588,742	9.072	30	468.801,333 521.588,742	31	468.790,61 521.598,509	14.50 4
31	468.790,61 521.598,509	32	468.746,246 521.628,34	53.46 1	32	468.746,246 521.628,34	33	468.726,452 521.638,535	22.26 5	33	468.726,452 521.638,535	34	468.709,094 521.651,622	21.73 9
34	468.709,094 521.651,622	35	468.693,563 521.665,47	20.80 8	35	468.693,563 521.665,47	36	468.665,54 521.695,948	41.40 3	36	468.665,54 521.695,948	37	468.652,847 521.710,045	18.96 9
37	468.652,847 521.710,045	38	468.641,513 521.720,269	15.26 4	38	468.641,513 521.720,269	39	468.654,224 521.734,224	18.87 6	39	468.654,224 521.734,224	40	468.689,714 521.769,088	49.75
40	468.689,714 521.769,088	41	468.671,62 521.766,322	18.30 4	41	468.671,62 521.766,322	42	468.653,588 521.762,454	18.44 2	42	468.653,588 521.762,454	43	468.606,976 521.751,277	47.93 3
43	468.606,976 521.751,277	44	468.584,445 521.766,457	27.16 8	44	468.584,445 521.766,457	45	468.557,259 521.789,978	35.94 9	45	468.557,259 521.789,978	46	468.527,23 521.814,392	38.70 1
46	468.527,23 521.814,392	47	468.487,515 521.838,222	46.31 6	47	468.487,515 521.838,222	48	468.456,308 521.850,489	33.53 1	48	468.456,308 521.850,489	49	468.435,722 521.854,25	20.92 7
49	468.435,722 521.854,25	50	468.427,217 521.853,927	8.511	50	468.427,217 521.853,927	51	468.420,571 521.851,85	6.963	51	468.420,571 521.851,85	52	468.416,793 521.849,713	4.341
52	468.416,793 521.849,713	53	468.413,116 521.844,951	6.016	53	468.413,116 521.844,951	54	468.401,301 521.821,56	26.20 6	54	468.401,301 521.821,56	55	468.397,499 521.809,953	12.21 4
55	468.397,499 521.809,953	56	468.395,282 521.795,956	14.17 1	56	468.395,282 521.795,956	57	468.398,354 521.767,674	28.44 8	57	468.398,354 521.767,674	58	468.442,19 521.760,886	44.35 8
58	468.442,19 521.760,886	59	468.438,382 521.740,095	21.13 7	59	468.438,382 521.740,095	60	468.430,171 521.708,528	32.61 7	60	468.430,171 521.708,528	61	468.417,161 521.678,797	32.45 3
61	468.417,161 521.678,797	62	468.399,686 521.626,093	55.52 6	62	468.399,686 521.626,093	63	468.387,723 521.591,259	36.83 1	63	468.387,723 521.591,259	64	468.381,381 521.576,548	16.02
64	468.381,381 521.576,548	65	468.362,352 521.546,898	35.23 1	65	468.362,352 521.546,898	66	468.351,252 521.516,117	32.72 1	66	468.351,252 521.516,117	67	468.350,524 521.492,116	24.01 2
67	468.350,524 521.492,116	68	468.358,711 521.475,562	18.46 8	68	468.358,711 521.475,562	69	468.371,989 521.477,63	13.43 8	69	468.371,989 521.477,63	70	468.378,444 521.478,99	6.597
70	468.378,444 521.478,99	71	468.390,005 521.481,497	11.83	71	468.390,005 521.481,497	72	468.435,507 521.429,698	68.94 6	72	468.435,507 521.429,698	73	468.442,584 521.418,538	13.21 5
73	468.442,584 521.418,538	74	468.447,24 521.405,235	14.09 4	74	468.447,24 521.405,235	75	468.456,899 521.354,446	51.69 9	75	468.456,899 521.354,446	76	468.457,232 521.351,25	3.213
76	468.457,232 521.351,25	77	468.457,433 521.349,299	1.961	77	468.457,433 521.349,299	78	468.470,23 521.345,856	13.25 2	78	468.470,23 521.345,856	79	468.469,772 521.339,38	6.492
79	468.469,772 521.339,38	80	468.469,387 521.332,97	6.422	80	468.469,387 521.332,97	81	468.468,567 521.307,173	25.81	81	468.468,567 521.307,173	82	468.470,122 521.281,101	26.11 8
82	468.470,122 521.281,101	83	468.485,496 521.290,094	17.81 1	83	468.485,496 521.290,094	84	468.501,942 521.216,293	75.61 1	84	468.501,942 521.216,293	85	468.501,702 521.204,125	12.17
85	468.501,702 521.204,125	86	468.501,079 521.172,618	31.51 3	86	468.501,079 521.172,618	87	468.498,471 521.143,95	28.78 6	87	468.498,471 521.143,95	88	468.489,432 521.115,5	29.85 1
88	468.489,432 521.115,5	89	468.477,684 521.083,918	33.69 6	89	468.477,684 521.083,918	90	468.455,993 521.056,572	34.90 4	90	468.455,993 521.056,572	91	468.445,249 521.062,326	12.18 8
91	468.445,249 521.062,326	92	468.439,471 521.065,277	6.488	92	468.439,471 521.065,277	93	468.433,001 521.069,858	7.928	93	468.433,001 521.069,858	94	468.415,803 521.052,684	24.30 5
94	468.415,803 521.052,684	95	468.407,848 521.048,514	8.982	95	468.407,848 521.048,514	96	468.418,94 521.035,011	17.47 5	96	468.418,94 521.035,011	97	468.428,135 521.028,706	11.14 9
97	468.428,135 521.028,706	98	468.435,217 521.023,268	8.929	98	468.435,217 521.023,268	99	468.440,441 521.019,156	6.648	99	468.440,441 521.019,156	100	468.445,76 521.016,26	6.056
100	468.445,76 521.016,26	101	468.449,945 521.012,21	5.824	101	468.449,945 521.012,21	102	468.456,722 521.007,251	8.398	102	468.456,722 521.007,251	103	468.469,53 520.998,519	15.50 1

Punct început	X / Y	Punct sfârșit	X / Y	Lungime segment	Punct început	X / Y	Punct sfârșit	X / Y	Lungime segment	Punct început	X / Y	Punct sfârșit	X / Y	Lungime segment
103	468.469,53 520.998,519	104	468.478,054 520.992,593	10.382	104	468.478,054 520.992,593	105	468.478,385 520.983,244	9.355	105	468.478,385 520.983,244	106	468.473,335 520.976,148	8.71
106	468.473,335 520.976,148	107	468.464,833 520.977,409	8.595	107	468.464,833 520.977,409	108	468.458,303 520.985,603	10.478	108	468.458,303 520.985,603	109	468.452,163 520.990,881	8.097
109	468.452,163 520.990,881	110	468.445,628 520.994,708	7.573	110	468.445,628 520.994,708	111	468.436,914 520.998,666	9.571	111	468.436,914 520.998,666	112	468.424,284 521.010,368	17.218
112	468.424,284 521.010,368	113	468.412,27 521.019,077	14.839	113	468.412,27 521.019,077	114	468.397,988 521.030,115	18.05	114	468.397,988 521.030,115	115	468.389,414 521.038,069	11.695
115	468.389,414 521.038,069	116	468.382,638 521.035,517	7.241	116	468.382,638 521.035,517	117	468.377,365 521.030,954	6.973	117	468.377,365 521.030,954	118	468.363,947 521.023,31	15.443
118	468.363,947 521.023,31	119	468.347,448 521.008,686	22.047	119	468.347,448 521.008,686	120	468.329,319 520.987,065	28.216	120	468.329,319 520.987,065	121	468.314,164 520.964,84	26.9
121	468.314,164 520.964,84	122	468.313,046 520.962,745	2.375	122	468.313,046 520.962,745	123	468.315,069 520.958,716	4.508	123	468.315,069 520.958,716	124	468.318,545 520.955,242	4.914
124	468.318,545 520.955,242	125	468.323,803 520.951,118	6.682	125	468.323,803 520.951,118	126	468.326,421 520.946,618	5.206	126	468.326,421 520.946,618	127	468.329,248 520.942,013	5.404
127	468.329,248 520.942,013	128	468.325,469 520.934,852	8.097	128	468.325,469 520.934,852	129	468.316,254 520.923,026	14.992	129	468.316,254 520.923,026	130	468.308,652 520.910,473	14.675
130	468.308,652 520.910,473	131	468.304,228 520.888,354	22.557	131	468.304,228 520.888,354	132	468.324,586 520.885,193	20.602	132	468.324,586 520.885,193	133	468.334,072 520.882,842	9.773
133	468.334,072 520.882,842	134	468.340,395 520.879,742	7.042	134	468.340,395 520.879,742	135	468.346,693 520.876,653	7.015	135	468.346,693 520.876,653	136	468.356,493 520.868,74	12.596
136	468.356,493 520.868,74	137	468.358,336 520.866,891	2.611	137	468.358,336 520.866,891	138	468.359,428 520.865,427	1.826	138	468.359,428 520.865,427	139	468.360,153 520.862,082	3.423
139	468.360,153 520.862,082	140	468.358,425 520.859,06	3.481	140	468.358,425 520.859,06	141	468.353,962 520.859,204	4.465	141	468.353,962 520.859,204	142	468.349,067 520.861,794	5.538
142	468.349,067 520.861,794	143	468.342,588 520.866,11	7.785	143	468.342,588 520.866,11	144	468.333,806 520.867,118	8.84	144	468.333,806 520.867,118	145	468.315,377 520.869,712	18.611
145	468.315,377 520.869,712	146	468.300,465 520.870,025	14.915	146	468.300,465 520.870,025	147	468.284,835 520.867,365	15.855	147	468.284,835 520.867,365	148	468.278,746 520.867,365	6.089
148	468.278,746 520.867,365	149	468.269,973 520.866,849	8.788	149	468.269,973 520.866,849	150	468.262,32 520.867,752	7.706	150	468.262,32 520.867,752	151	468.263,049 520.855,72	12.054
151	468.263,049 520.855,72	152	468.263,24 520.849,471	6.252	152	468.263,24 520.849,471	153	468.263,0 520.835,751	13.722	153	468.263,0 520.835,751	154	468.262,107 520.824,88	10.908
154	468.262,107 520.824,88	155	468.260,01 520.816,247	8.884	155	468.260,01 520.816,247	156	468.257,522 520.807,61	8.988	156	468.257,522 520.807,61	157	468.250,8 520.810,127	7.178
157	468.250,8 520.810,127	158	468.247,809 520.810,284	2.995	158	468.247,809 520.810,284	159	468.245,924 520.807,556	3.316	159	468.245,924 520.807,556	160	468.242,488 520.800,921	7.472
160	468.242,488 520.800,921	161	468.239,169 520.794,577	7.16	161	468.239,169 520.794,577	162	468.238,935 520.785,915	8.665	162	468.238,935 520.785,915	163	468.237,056 520.774,038	12.025
163	468.237,056 520.774,038	164	468.231,493 520.757,457	17.489	164	468.231,493 520.757,457	165	468.224,074 520.761,895	8.645	165	468.224,074 520.761,895	166	468.221,182 520.765,658	4.746
166	468.221,182 520.765,658	167	468.218,704 520.767,474	3.072	167	468.218,704 520.767,474	168	468.217,465 520.770,982	3.72	168	468.217,465 520.770,982	169	468.217,878 520.779,235	8.263
169	468.217,878 520.779,235	170	468.216,598 520.780,762	1.993	170	468.216,598 520.780,762	171	468.210,798 520.778,145	6.363	171	468.210,798 520.778,145	172	468.198,277 520.773,539	13.341
172	468.198,277 520.773,539	173	468.198,466 520.760,135	13.405	173	468.198,466 520.760,135	174	468.198,655 520.748,619	11.518	174	468.198,655 520.748,619	175	468.198,661 520.731,58	17.039
175	468.198,661 520.731,58	176	468.202,439 520.711,191	20.736	176	468.202,439 520.711,191	177	468.214,845 520.704,867	13.925	177	468.214,845 520.704,867	178	468.221,217 520.675,075	30.466
178	468.221,217 520.675,075	179	468.229,768 520.671,372	9.318	179	468.229,768 520.671,372	180	468.239,459 520.658,268	16.298	180	468.239,459 520.658,268	181	468.246,689 520.646,835	13.527
181	468.246,689 520.646,835	182	468.263,506 520.646,883	16.817	182	468.263,506 520.646,883	183	468.278,8 520.646,571	15.297	183	468.278,8 520.646,571	184	468.287,978 520.646,306	9.182
184	468.287,978 520.646,306	185	468.303,508 520.628,218	23.84	185	468.303,508 520.628,218	186	468.311,582 520.616,234	14.45	186	468.311,582 520.616,234	187	468.317,261 520.596,816	20.231
187	468.317,261 520.596,816	188	468.318,185 520.574,508	22.327	188	468.318,185 520.574,508	189	468.337,484 520.585,701	22.31	189	468.337,484 520.585,701	190	468.349,447 520.587,907	12.165
190	468.349,447 520.587,907	191	468.366,75 520.588,037	17.303	191	468.366,75 520.588,037	192	468.398,093 520.582,347	31.855	192	468.398,093 520.582,347	193	468.412,022 520.578,171	14.542
193	468.412,022 520.578,171	194	468.427,145 520.574,422	15.581	194	468.427,145 520.574,422	195	468.446,735 520.567,4	20.81	195	468.446,735 520.567,4	196	468.450,725 520.578,412	11.713
196	468.450,725 520.578,412	197	468.454,172 520.586,497	8.789	197	468.454,172 520.586,497	198	468.460,134 520.603,957	18.45	198	468.460,134 520.603,957	199	468.460,208 520.607,81	3.854
199	468.460,208 520.607,81	200	468.461,543 520.611,07	3.523	200	468.461,543 520.611,07	201	468.464,51 520.614,849	4.805	201	468.464,51 520.614,849	202	468.465,844 520.620,332	5.643

Punct început	X / Y	Punct sfârșit	X / Y	Lungime segment	Punct început	X / Y	Punct sfârșit	X / Y	Lungime segment	Punct început	X / Y	Punct sfârșit	X / Y	Lungime segment
202	468.465,844 520.620,332	203	468.468,357 520.627,073	7.194	203	468.468,357 520.627,073	204	468.469,889 520.639,504	12.525	204	468.469,889 520.639,504	205	468.473,58 520.647,015	8.369
205	468.473,58 520.647,015	206	468.475,992 520.669,022	22.139	206	468.475,992 520.669,022	207	468.474,42 520.680,593	11.677	207	468.474,42 520.680,593	208	468.474,675 520.682,888	2.309
208	468.474,675 520.682,888	209	468.474,42 520.689,261	6.378	209	468.474,42 520.689,261	210	468.474,546 520.699,842	10.582	210	468.474,546 520.699,842	211	468.473,537 520.709,576	9.786
211	468.473,537 520.709,576	212	468.473,012 520.711,151	1.66	212	468.473,012 520.711,151	213	468.469,838 520.720,669	10.033	213	468.469,838 520.720,669	214	468.469,292 520.725,346	4.709
214	468.469,292 520.725,346	215	468.471,034 520.727,63	2.872	215	468.471,034 520.727,63	216	468.484,964 520.731,654	14.5	216	468.484,964 520.731,654	217	468.495,846 520.735,352	11.493
217	468.495,846 520.735,352	218	468.505,116 520.734,442	9.315	218	468.505,116 520.734,442	219	468.524,664 520.736,846	19.695	219	468.524,664 520.736,846	220	468.540,604 520.738,949	16.078
220	468.540,604 520.738,949	221	468.549,942 520.740,529	9.471	221	468.549,942 520.740,529	222	468.560,151 520.742,255	10.354	222	468.560,151 520.742,255	223	468.571,579 520.745,562	11.897
223	468.571,579 520.745,562	224	468.578,495 520.749,769	8.095	224	468.578,495 520.749,769	225	468.585,055 520.758,726	11.102	225	468.585,055 520.758,726	226	468.601,22 520.783,598	29.664
226	468.601,22 520.783,598	227	468.602,537 520.786,985	3.634	227	468.602,537 520.786,985	228	468.604,971 520.793,181	6.657	228	468.604,971 520.793,181	229	468.611,483 520.809,752	17.805
229	468.611,483 520.809,752	230	468.620,82 520.835,038	26.955	230	468.620,82 520.835,038	231	468.623,652 520.842,623	8.096	231	468.623,652 520.842,623	232	468.632,44 520.866,162	25.126
232	468.632,44 520.866,162	233	468.644,308 520.916,471	51.69	233	468.644,308 520.916,471	234	468.654,917 520.940,924	26.655	234	468.654,917 520.940,924	235	468.663,136 520.958,68	19.566
235	468.663,136 520.958,68	236	468.668,439 520.981,735	23.657	236	468.668,439 520.981,735	237	468.674,537 521.020,161	38.907	237	468.674,537 521.020,161	238	468.676,923 521.031,821	11.902
238	468.676,923 521.031,821	239	468.675,862 521.045,601	13.821	239	468.675,862 521.045,601	240	468.675,598 521.055,671	10.073	240	468.675,598 521.055,671	241	468.682,623 521.085,597	30.739
241	468.682,623 521.085,597	242	468.686,449 521.103,015	17.833	242	468.686,449 521.103,015	243	468.690,699 521.116,608	14.242	243	468.690,699 521.116,608	244	468.690,061 521.126,167	9.58
244	468.690,061 521.126,167	245	468.691,549 521.142,734	16.634	245	468.691,549 521.142,734	246	468.693,886 521.154,205	11.707	246	468.693,886 521.154,205	247	468.695,574 521.162,666	8.628
247	468.695,574 521.162,666	248	468.697,759 521.172,492	10.066	248	468.697,759 521.172,492	249	468.701,172 521.176,858	5.542	249	468.701,172 521.176,858	250	468.705,54 521.180,543	5.715
250	468.705,54 521.180,543	251	468.711,549 521.181,907	6.162	251	468.711,549 521.181,907	252	468.713,869 521.183,545	2.84	252	468.713,869 521.183,545	253	468.713,323 521.188,048	4.536
253	468.713,323 521.188,048	254	468.709,091 521.198,146	10.949	254	468.709,091 521.198,146	255	468.705,268 521.208,381	10.926	255	468.705,268 521.208,381	256	468.704,995 521.215,886	7.51
256	468.704,995 521.215,886	257	468.704,72 521.227,54	11.657	257	468.704,72 521.227,54	258	468.703,081 521.235,182	7.816	258	468.703,081 521.235,182	259	468.701,988 521.240,231	5.166
259	468.701,988 521.240,231	260	468.701,443 521.245,962	5.757	260	468.701,443 521.245,962	261	468.702,125 521.252,513	6.586	261	468.702,125 521.252,513	262	468.699,941 521.256,197	4.283
262	468.699,941 521.256,197	263	468.697,211 521.257,425	2.993	263	468.697,211 521.257,425	264	468.693,661 521.257,835	3.574	264	468.693,661 521.257,835	265	468.689,292 521.258,381	4.403
265	468.689,292 521.258,381	266	468.686,697 521.261,382	3.967	266	468.686,697 521.261,382	267	468.686,697 521.267,932	6.55	267	468.686,697 521.267,932	268	468.689,016 521.288,747	20.944
268	468.689,016 521.288,747	269	468.690,245 521.294,342	5.728	269	468.690,245 521.294,342	270	468.691,201 521.298,436	4.204	270	468.691,201 521.298,436	271	468.689,972 521.302,12	3.884
271	468.689,972 521.302,12	272	468.687,105 521.305,259	4.251	272	468.687,105 521.305,259	273	468.686,422 521.309,079	3.881	273	468.686,422 521.309,079	274	468.688,06 521.312,355	3.663
274	468.688,06 521.312,355	275	468.692,566 521.313,719	4.708	275	468.692,566 521.313,719	276	468.699,665 521.313,719	7.099	276	468.699,665 521.313,719	277	468.703,761 521.315,22	4.362
277	468.703,761 521.315,22	278	468.706,903 521.318,359	4.441	278	468.706,903 521.318,359	279	468.707,175 521.321,634	3.286	279	468.707,175 521.321,634	280	468.705,4 521.325,455	4.213
280	468.705,4 521.325,455	281	468.702,735 521.331,493	6.6	281	468.702,735 521.331,493	282	468.703,082 521.335,997	4.517	282	468.703,082 521.335,997	283	468.705,336 521.341,369	5.826
283	468.705,336 521.341,369	284	468.710,19 521.346,047	6.741	284	468.710,19 521.346,047	285	468.718,165 521.348,3	8.287	285	468.718,165 521.348,3	286	468.728,047 521.344,661	10.531
286	468.728,047 521.344,661	287	468.747,464 521.333,571	22.361	287	468.747,464 521.333,571	288	468.763,586 521.323,522	18.997	288	468.763,586 521.323,522	289	468.770,694 521.319,537	8.149
289	468.770,694 521.319,537	290	468.777,975 521.315,032	8.562	290	468.777,975 521.315,032	291	468.790,111 521.312,606	12.376	291	468.790,111 521.312,606	292	468.806,104 521.313,215	16.005
292	468.806,104 521.313,215	293	468.819,355 521.313,994	13.274	293	468.819,355 521.313,994	294	468.826,681 521.315,085	7.407	294	468.826,681 521.315,085	295	468.833,853 521.317,266	7.496
295	468.833,853 521.317,266	296	468.846,168 521.321,473	13.014	296	468.846,168 521.321,473	297	468.853,963 521.323,187	7.981	297	468.853,963 521.323,187	298	468.859,731 521.324,122	5.843
298	468.859,731 521.324,122	299	468.866,435 521.323,655	6.72	299	468.866,435 521.323,655	300	468.872,514 521.321,941	6.316	300	468.872,514 521.321,941	301	468.875,326 521.320,024	3.403

Punct început	X / Y	Punct sfârșit	X / Y	Lungime segment	Punct început	X / Y	Punct sfârșit	X / Y	Lungime segment	Punct început	X / Y	Punct sfârșit	X / Y	Lungime segment
301	468.875,326 521.320,024	302	468.879,373 521.317,266	4.897	302	468.879,373 521.317,266	303	468.882,528 521.315,954	3.417	303	468.882,528 521.315,954	304	468.888,436 521.315,654	5.916
304	468.888,436 521.315,654	305	468.892,643 521.313,752	4.617	305	468.892,643 521.313,752	306	468.894,646 521.309,748	4.477	306	468.894,646 521.309,748	307	468.897,45 521.307,445	3.629
307	468.897,45 521.307,445	308	468.899,955 521.307,445	2.505	308	468.899,955 521.307,445	309	468.902,758 521.309,147	3.279	309	468.902,758 521.309,147	310	468.904,561 521.313,952	5.132
310	468.904,561 521.313,952	311	468.908,067 521.318,657	5.868	311	468.908,067 521.318,657	312	468.910,27 521.320,859	3.115	312	468.910,27 521.320,859	313	468.914,64 521.321,852	4.481
313	468.914,64 521.321,852	314	468.918,735 521.323,376	4.369	314	468.918,735 521.323,376	315	468.920,982 521.324,42	2.478	315	468.920,982 521.324,42	316	468.922,347 521.326,746	2.697
316	468.922,347 521.326,746	317	468.923,284 521.327,741	1.367	317	468.923,284 521.327,741	318	468.923,632 521.328,11	0.507	318	468.923,632 521.328,11	319	468.928,047 521.328,832	4.474
319	468.928,047 521.328,832	320	468.929,732 521.328,511	1.715	320	468.929,732 521.328,511	321	468.930,857 521.322,815	5.806	321	468.930,857 521.322,815	322	468.930,375 521.314,791	8.038
322	468.930,375 521.314,791	323	468.927,164 521.303,077	12.14 6	323	468.927,164 521.303,077	324	468.924,547 521.297,59	6.079	324	468.924,547 521.297,59	325	468.923,638 521.289,612	8.03
325	468.923,638 521.289,612	326	468.923,94 521.280,725	8.892	326	468.923,94 521.280,725	327	468.927,78 521.267,193	14.06 6	327	468.927,78 521.267,193	328	468.930,837 521.257,417	10.24 3
328	468.930,837 521.257,417	329	468.932,49 521.251,061	6.567	329	468.932,49 521.251,061	330	468.933,125 521.247,502	3.615	330	468.933,125 521.247,502	331	468.930,837 521.242,545	5.46
331	468.930,837 521.242,545	332	468.928,928 521.235,554	7.247	332	468.928,928 521.235,554	333	468.929,565 521.226,402	9.174	333	468.929,565 521.226,402	334	468.927,405 521.210,348	16.19 9
334	468.927,405 521.210,348	335	468.929,82 521.200,052	10.57 5	335	468.929,82 521.200,052	336	468.931,856 521.192,553	7.77	336	468.931,856 521.192,553	337	468.937,833 521.186,833	8.273
337	468.937,833 521.186,833	338	468.941,324 521.185,284	3.819	338	468.941,324 521.185,284	339	468.951,24 521.186,185	9.957	339	468.951,24 521.186,185	340	468.961,727 521.187,137	10.53
340	468.961,727 521.187,137	341	468.967,947 521.187,985	6.278	341	468.967,947 521.187,985	342	468.968,987 521.188,127	1.05	342	468.968,987 521.188,127	343	468.974,284 521.188,849	5.346
343	468.974,284 521.188,849	344	468.987,266 521.189,419	12.99 5	344	468.987,266 521.189,419	345	469.000,964 521.189,705	13.70 1	345	469.000,964 521.189,705	346	469.013,947 521.191,415	13.09 5
346	469.013,947 521.191,415	347	469.024,22 521.193,127	10.41 5	347	469.024,22 521.193,127	348	469.032,114 521.194,841	8.078	348	469.032,114 521.194,841	349	469.039,961 521.201,115	10.04 7
349	469.039,961 521.201,115	350	469.046,81 521.207,675	9.484	350	469.046,81 521.207,675	351	469.056,654 521.214,52	11.99	351	469.056,654 521.214,52	352	469.063,075 521.218,655	7.637
352	469.063,075 521.218,655	353	469.072,919 521.232,06	16.63 1	353	469.072,919 521.232,06	354	469.084,333 521.246,462	18.37 7	354	469.084,333 521.246,462	355	469.093,314 521.259,032	15.44 9
355	469.093,314 521.259,032	356	469.102,473 521.267,288	12.33 1	356	469.102,473 521.267,288	357	469.109,453 521.286,843	20.76 3	357	469.109,453 521.286,843	358	469.109,708 521.293,112	6.274
358	469.109,708 521.293,112	359	469.110,171 521.304,483	11.38	359	469.110,171 521.304,483	360	469.111,448 521.319,549	15.12	360	469.111,448 521.319,549	361	469.115,747 521.338,659	19.58 8
361	469.115,747 521.338,659	362	469.117,654 521.346,361	7.935	362	469.117,654 521.346,361	363	469.121,136 521.365,791	19.74	363	469.121,136 521.365,791	364	469.127,161 521.390,465	25.39 9
364	469.127,161 521.390,465	365	469.128,627 521.401,371	11.00 4	365	469.128,627 521.401,371	366	469.129,13 521.410,477	9.12	366	469.129,13 521.410,477	367	469.140,375 521.410,252	11.24 7
367	469.140,375 521.410,252	368	469.153,196 521.407,557	13.10 1	368	469.153,196 521.407,557	369	469.157,244 521.430,695	23.48 9	369	469.157,244 521.430,695	370	469.167,584 521.467,467	38.19 8
370	469.167,584 521.467,467	371	469.188,303 521.523,667	59.89 8	371	469.188,303 521.523,667	372	469.194,323 521.550,478	27.47 9	372	469.194,323 521.550,478	373	469.195,669 521.573,636	23.19 7
373	469.195,669 521.573,636	374	469.197,735 521.596,187	22.64 5	374	469.197,735 521.596,187	375	469.200,183 521.611,713	15.71 8	375	469.200,183 521.611,713	376	469.205,286 521.699,357	87.79 2
376	469.205,286 521.699,357	377	469.194,258 521.696,777	11.32 6	377	469.194,258 521.696,777	378	469.173,916 521.686,315	22.87 5	378	469.173,916 521.686,315	379	469.156,239 521.682,633	18.05 6
379	469.156,239 521.682,633	380	469.147,683 521.678,168	9.651	380	469.147,683 521.678,168	1	469.147,677 521.678,165	0.007					

** Lungimile segmentelor sunt determinate în planul de proiecție Stereo 70 și sunt rotunjite la 1 milimetru.

*** Distanța dintre puncte este formată din segmente cumulate ce sunt mai mici decât valoarea 1 milimetru.

**DATE DESPRE IMOBILUL NR. 2141**

Oficiul de Cadastru și Publicitate Imobiliară SIBIU
Biroul de Cadastru și Publicitate Imobiliară Medias

A. Partea I. Descrierea imobilului

TEREN Extravilan

Adresa: Jud. Sibiu

Nr. Crt	Nr cadastral Nr. topografic	Suprafața* (mp)	Observații / Referințe
A1		17.461	Sector cadastral:9 Teren neimprejmuit;

B. Partea II. Proprietari și acte

Inscrieri privitoare la dreptul de proprietate și alte drepturi reale	Referințe
/	
Act Administrativ nr. 2900, din 24/07/2024 emis de PRIMĂRIA COMUNEI HOGHILAG;	
B1	Inscrierea posesiei, drept de PROPRIETATE, dobandit prin Lege, cota actuala 1/1, cota initiala 1/1
	1) NEIDENTIFICAT NEIDENTIFICAT
Act Normativ nr. 7, din 13/03/1996 emis de PARLAMENTUL ROMÂNIEI;	
B2	Se notează mențiunea de proprietar neidentificat, rezerva comisiei locale de fond funciar

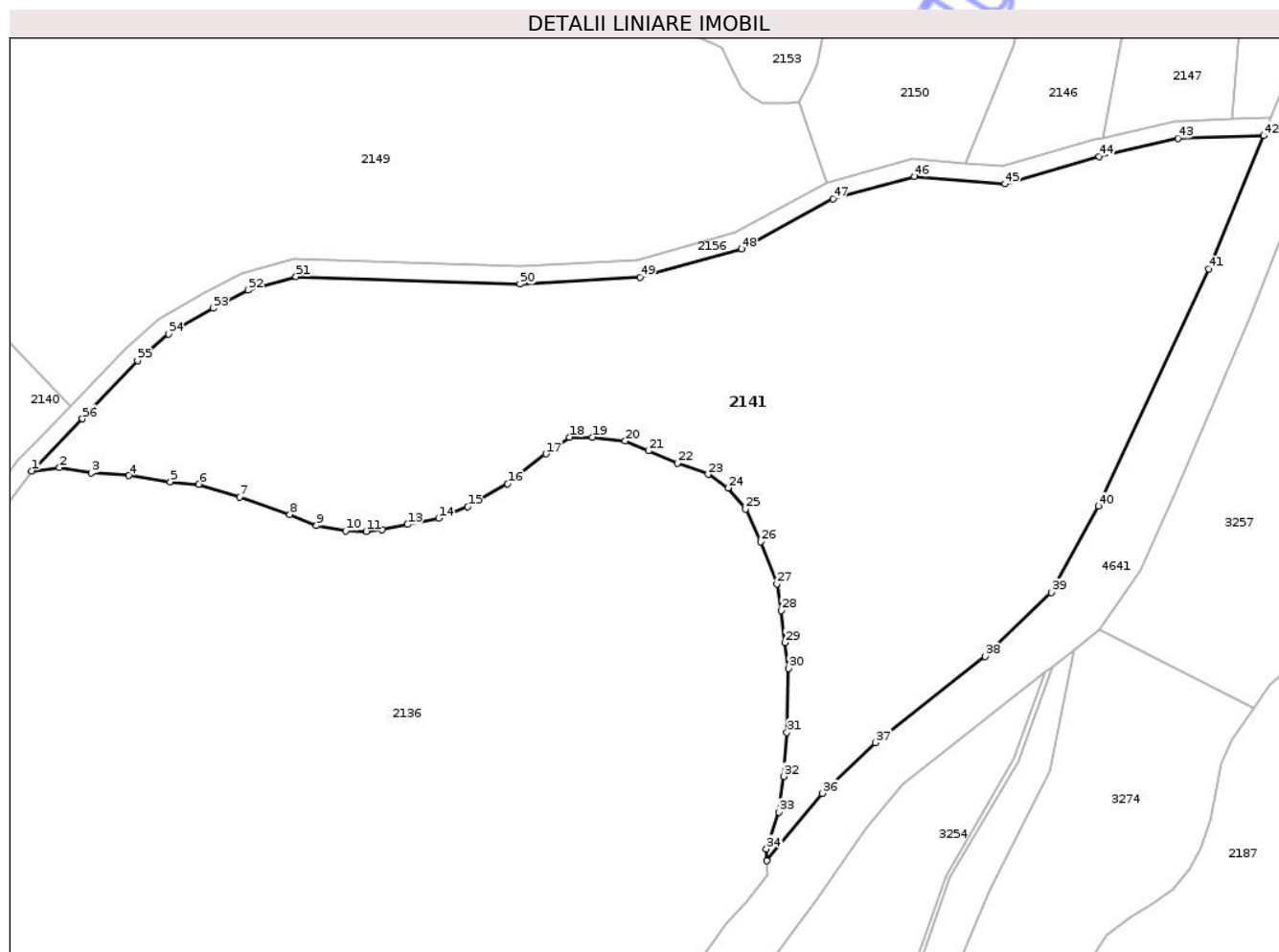
C. Partea III. SARCINI .

Inscrieri privind dezmembramintele dreptului de proprietate, drepturi reale de garanție și sarcini	Referințe
NU SUNT	

Teren

Nr cadastral	Suprafața (mp)*	Observații / Referințe
	17.461	

* Suprafața este determinată în planul de proiecție Stereo 70.



Date referitoare la teren

Crt	Categorie folosință	Intravilan	Suprafața (mp)	Tarla	Parcelă	Nr. topo	Observații / Referințe
1	faneata	NU	17.461	24	472	-	

Lungime Segmente

1) Valorile lungimilor segmentelor sunt obținute din proiecție în plan.

Punct început	X / Y	Punct sfârșit	X / Y	Lungime segment
1	471.673,018 528.720,322	2	471.679,437 528.721,126	6.469
4	471.695,387 528.719,275	5	471.704,927 528.717,853	9.645
7	471.720,876 528.714,295	8	471.732,411 528.710,31	12.204
10	471.745,227 528.706,611	11	471.749,927 528.706,467	4.702
13	471.759,468 528.708,033	14	471.766,586 528.709,457	7.259
16	471.782,451 528.717,419	17	471.791,282 528.724,25	11.165
2	471.679,437 528.721,126	3	471.686,701 528.719,846	7.376
5	471.704,927 528.717,853	6	471.711,479 528.717,283	6.577
8	471.732,411 528.710,31	9	471.738,535 528.707,749	6.638
11	471.749,927 528.706,467	12	471.753,63 528.706,895	3.728
14	471.766,586 528.709,457	15	471.773,339 528.712,154	7.272
17	471.791,282 528.724,25	18	471.796,693 528.728,093	6.637
3	471.686,701 528.719,846	4	471.695,387 528.719,275	8.705
6	471.711,479 528.717,283	7	471.720,876 528.714,295	9.861
9	471.738,535 528.707,749	10	471.745,227 528.706,611	6.788
12	471.753,63 528.706,895	13	471.759,468 528.708,033	5.948
15	471.773,339 528.712,154	16	471.782,451 528.717,419	10.524
18	471.796,693 528.728,093	19	471.801,962 528.728,093	5.269

Punct început	X / Y	Punct sfârșit	X / Y	Lungime segment	Punct început	X / Y	Punct sfârșit	X / Y	Lungime segment	Punct început	X / Y	Punct sfârșit	X / Y	Lungime segment
19	471.801,962 528.728,093	20	471.809,51 528.727,238	7.596	20	471.809,51 528.727,238	21	471.814,919 528.724,962	5.868	21	471.814,919 528.724,962	22	471.821,471 528.722,115	7.144
22	471.821,471 528.722,115	23	471.828,59 528.719,554	7.566	23	471.828,59 528.719,554	24	471.833,147 528.716,422	5.53	24	471.833,147 528.716,422	25	471.837,135 528.711,584	6.27
25	471.837,135 528.711,584	26	471.840,602 528.704,092	8.255	26	471.840,602 528.704,092	27	471.844,401 528.694,412	10.399	27	471.844,401 528.694,412	28	471.845,399 528.688,292	6.201
28	471.845,399 528.688,292	29	471.846,253 528.680,891	7.45	29	471.846,253 528.680,891	30	471.847,108 528.674,915	6.037	30	471.847,108 528.674,915	31	471.846,68 528.660,256	14.665
31	471.846,68 528.660,256	32	471.845,968 528.650,151	10.13	32	471.845,968 528.650,151	33	471.844,83 528.641,898	8.331	33	471.844,83 528.641,898	34	471.841,98 528.633,501	8.867
34	471.841,98 528.633,501	35	471.842,046 528.630,847	2.655	35	471.842,046 528.630,847	36	471.854,867 528.646,23	20.025	36	471.854,867 528.646,23	37	471.867,068 528.657,913	16.893
37	471.867,068 528.657,913	38	471.892,234 528.677,732	32.033	38	471.892,234 528.677,732	39	471.907,447 528.692,414	21.142	39	471.907,447 528.692,414	40	471.918,39 528.712,222	22.63
40	471.918,39 528.712,222	41	471.943,668 528.766,73	60.084	41	471.943,668 528.766,73	42	471.956,321 528.797,382	33.161	42	471.956,321 528.797,382	43	471.936,561 528.796,713	19.771
43	471.936,561 528.796,713	44	471.918,406 528.792,548	18.627	44	471.918,406 528.792,548	45	471.896,793 528.786,28	22.504	45	471.896,793 528.786,28	46	471.876,037 528.787,978	20.825
46	471.876,037 528.787,978	47	471.857,369 528.782,856	19.358	47	471.857,369 528.782,856	48	471.836,257 528.771,364	24.037	48	471.836,257 528.771,364	49	471.812,969 528.764,811	24.192
49	471.812,969 528.764,811	50	471.785,322 528.763,286	27.689	50	471.785,322 528.763,286	51	471.733,814 528.764,967	51.535	51	471.733,814 528.764,967	52	471.722,811 528.761,902	11.422
52	471.722,811 528.761,902	53	471.714,742 528.757,686	9.104	53	471.714,742 528.757,686	54	471.704,562 528.751,767	11.776	54	471.704,562 528.751,767	55	471.697,368 528.745,682	9.422
55	471.697,368 528.745,682	56	471.684,733 528.732,319	18.391	56	471.684,733 528.732,319	1	471.673,018 528.720,322	16.768					

** Lungimile segmentelor sunt determinate în planul de proiecție Stereo 70 și sunt rotunjite la 1 milimetru.

*** Distanța dintre puncte este formată din segmente cumulate ce sunt mai mici decât valoarea 1 milimetru.

**DATE DESPRE IMOBILUL NR. 2142**

Oficiul de Cadastru și Publicitate Imobiliară SIBIU
Biroul de Cadastru și Publicitate Imobiliară Medias

A. Partea I. Descrierea imobilului

TEREN Extravilan

Adresa: Jud. Sibiu

Nr. Crt	Nr cadastral Nr. topografic	Suprafața* (mp)	Observații / Referințe
A1		2.000	Sector cadastral:9 Teren neimprejmuit;

B. Partea II. Proprietari și acte

Inscrieri privitoare la dreptul de proprietate și alte drepturi reale	Referințe
/	
Act Administrativ nr. 413/31, din 20/01/1993 emis de CJSDPAT SIBIU;	
B1	A1
Intabulare, drept de PROPRIETATE, Legea 18/1991, dobandit prin Constituire, cota actuala 1/1, cota initiala 1/1	
1) COSTEA LUCREȚIA	

C. Partea III. SARCINI .

Inscrieri privind dezmembramintele dreptului de proprietate, drepturi reale de garanție și sarcini	Referințe
NU SUNT	

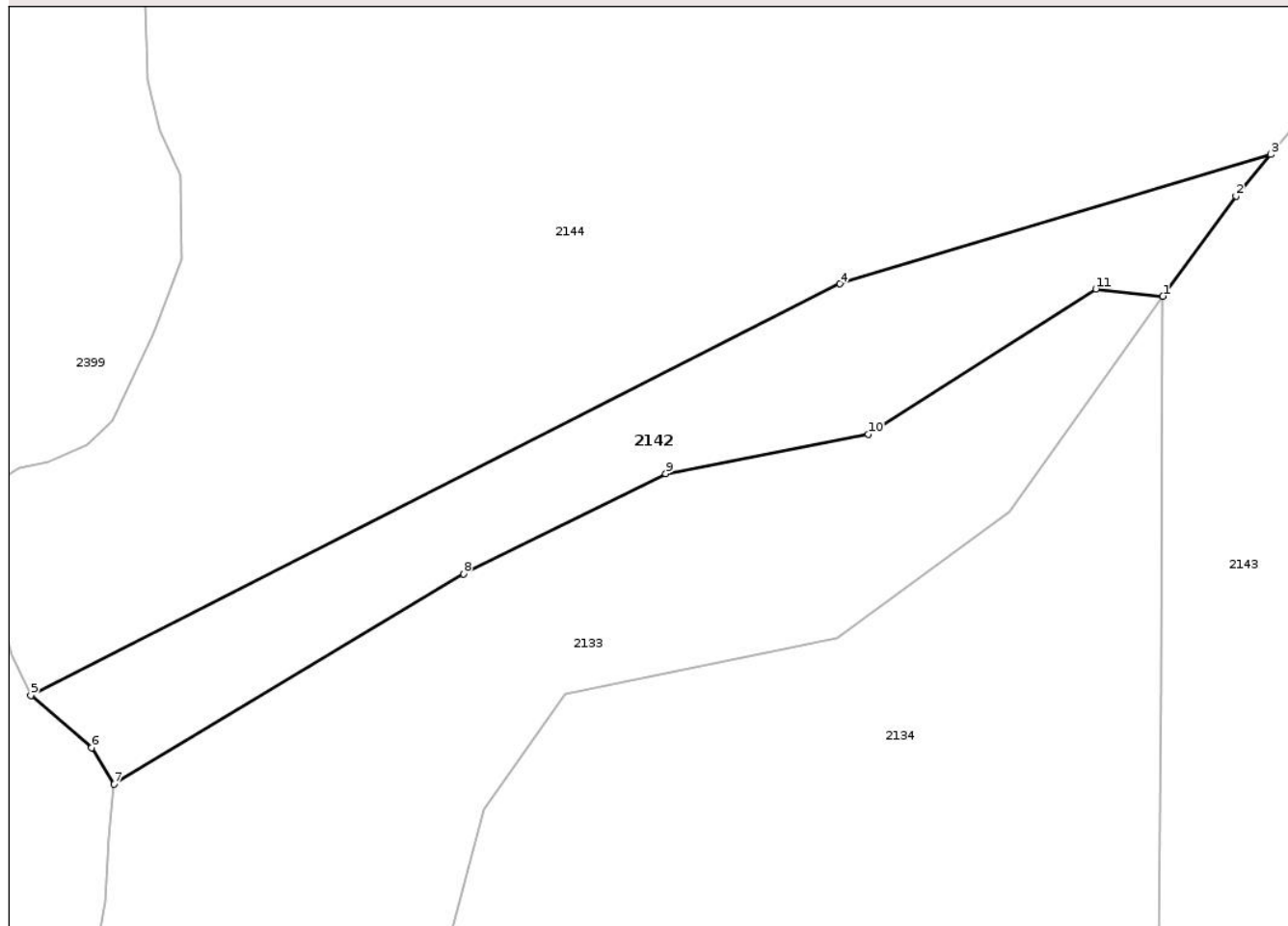
Anexa Nr. 1 La Partea I

Teren

Nr cadastral	Suprafața (mp)*	Observații / Referințe
	2.000	

* Suprafața este determinată în planul de proiecție Stereo 70.

DETALII LINIARE IMOBIL



Date referitoare la teren

Crt	Categorie folosință	Intra vilan	Suprafața (mp)	Tarla	Parcelă	Nr. topo	Observații / Referințe
1	arabil	NU	2.000	24	479/3	-	

Lungime Segmente

1) Valorile lungimilor segmentelor sunt obținute din proiecție în plan.

Punct început	X / Y	Punct sfârșit	X / Y	Lungime segment (** (m)
1	471.653,922 528.441,379	2	471.662,95 528.453,755	15.319
2	471.662,95 528.453,755	3	471.667,218 528.458,888	6.676
3	471.667,218 528.458,888	4	471.614,109 528.442,912	55.46
4	471.614,109 528.442,912	5	471.514,297 528.392,172	111.969
5	471.514,297 528.392,172	6	471.521,803 528.385,743	9.883

Punct început	X / Y	Punct sfârșit	X / Y	Lungime segment (** (m)
6	471.521,803 528.385,743	7	471.524,589 528.381,242	5.293
7	471.524,589 528.381,242	8	471.567,657 528.407,166	50.268
8	471.567,657 528.407,166	9	471.592,592 528.419,527	27.831
9	471.592,592 528.419,527	10	471.617,582 528.424,382	25.457
10	471.617,582 528.424,382	11	471.645,656 528.442,295	33.302
11	471.645,656 528.442,295	1	471.653,922 528.441,379	8.317

** Lungimile segmentelor sunt determinate în planul de proiecție Stereo 70 și sunt rotunjite la 1 milimetru.

*** Distanța dintre puncte este formată din segmente cumulate ce sunt mai mici decât valoarea 1 milimetru.

Neutilizabil în Circuitul Civil

**DATE DESPRE IMOBILUL NR. 2143**

Oficiul de Cadastru și Publicitate Imobiliară SIBIU
Biroul de Cadastru și Publicitate Imobiliară Medias

A. Partea I. Descrierea imobilului

TEREN Extravilan

Adresa: Jud. Sibiu

Nr. Crt	Nr cadastral Nr. topografic	Suprafața* (mp)	Observații / Referințe
A1		8.400	Sector cadastral:9 Teren neimprejmuit;

B. Partea II. Proprietari și acte

Inscrieri privitoare la dreptul de proprietate și alte drepturi reale		Referințe
/		
Act Notarial nr. 136, din 24/08/2017 emis de NP CRISTEA CAMELIA LILIANA;		
B1	Intabulare, drept de PROPRIETATE, cu titlu de mostenire, dobandit prin Succesiune, cota actuala 1/5, cota initiala 1/5 1) COSTEA ILIE	A1
B2	Intabulare, drept de PROPRIETATE, cu titlu de mostenire, dobandit prin Succesiune, cota actuala 1/5, cota initiala 1/5 1) SAS SILVIA-ANA	A1
B3	Intabulare, drept de PROPRIETATE, cu titlu de mostenire, dobandit prin Succesiune, cota actuala 1/5, cota initiala 1/5 1) COSTEA SIMONA	A1
B4	Intabulare, drept de PROPRIETATE, cu titlu de mostenire, dobandit prin Succesiune, cota actuala 1/5, cota initiala 1/5 1) OAIDA EELNA	A1
B5	Intabulare, drept de PROPRIETATE, cu titlu de mostenire, dobandit prin Succesiune, cota actuala 1/5, cota initiala 1/5 1) HOFFMANN MARINELA	A1

C. Partea III. SARCINI

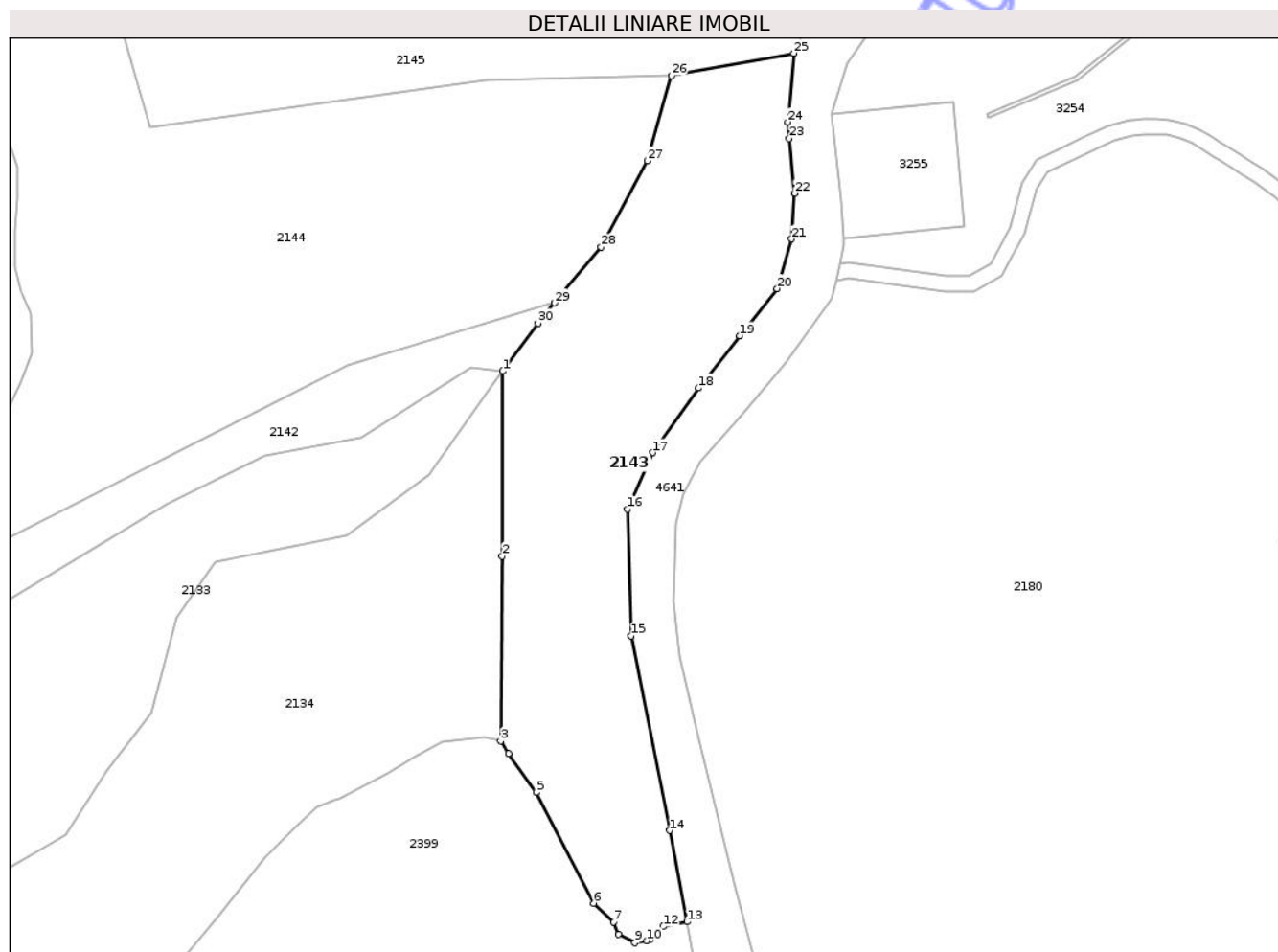
Inscrieri privind dezmembramintele dreptului de proprietate, drepturi reale de garanție și sarcini	Referințe
NU SUNT	

Anexa Nr. 1 La Partea I

Teren

Nr cadastral	Suprafața (mp)*	Observații / Referințe
	8.400	

* Suprafața este determinată în planul de proiecție Stereo 70.



Date referitoare la teren

Crt	Categorie folosință	Intra vilan	Suprafața (mp)	Tarla	Parcelă	Nr. topo	Observații / Referințe
1	arabil	NU	8.400	24	479/5/2	-	NUMĂR PARCELĂ 479/5 GREȘIT ÎN TP.

Lungime Segmente

1) Valorile lungimilor segmentelor sunt obținute din proiecție în plan.

Punct început	X / Y	Punct sfârșit	X / Y	Lungime segment (** (m)
1	471.653,922 528.441,379	2	471.653,726 528.393,894	47.485
3	471.653,373 528.346,388	4	471.655,344 528.343,206	3.743
5	471.662,487 528.333,205	6	471.677,251 528.304,789	32.023
7	471.682,406 528.299,896	8	471.683,623 528.296,774	3.351
9	471.687,795 528.294,618	10	471.690,821 528.295,178	3.077

Punct început	X / Y	Punct sfârșit	X / Y	Lungime segment (** (m)
2	471.653,726 528.393,894	3	471.653,373 528.346,388	47.507
4	471.655,344 528.343,206	5	471.662,487 528.333,205	12.29
6	471.677,251 528.304,789	7	471.682,406 528.299,896	7.107
8	471.683,623 528.296,774	9	471.687,795 528.294,618	4.696
10	471.690,821 528.295,178	11	471.691,711 528.295,369	0.91

Punct început	X / Y	Punct sfârșit	X / Y	Lungime segment (** (m))
11	471.691,711 528.295,369	12	471.695,132 528.298,787	4.836
13	471.701,231 528.300,031	14	471.696,729 528.323,4	23.799
15	471.686,824 528.373,367	16	471.685,961 528.405,95	32.594
17	471.692,402 528.420,462	18	471.704,195 528.437,032	20.338
19	471.714,809 528.450,448	20	471.724,392 528.462,559	15.444
21	471.728,116 528.475,328	22	471.728,874 528.487,043	11.739
23	471.727,533 528.501,101	24	471.727,13 528.505,322	4.24
25	471.728,665 528.522,992	26	471.697,228 528.517,223	31.962
27	471.690,985 528.495,364	28	471.679,124 528.473,207	25.132
29	471.667,218 528.458,888	30	471.662,95 528.453,755	6.676

Punct început	X / Y	Punct sfârșit	X / Y	Lungime segment (** (m))
12	471.695,132 528.298,787	13	471.701,231 528.300,031	6.225
14	471.696,729 528.323,4	15	471.686,824 528.373,367	50.939
16	471.685,961 528.405,95	17	471.692,402 528.420,462	15.877
18	471.704,195 528.437,032	19	471.714,809 528.450,448	17.107
20	471.724,392 528.462,559	21	471.728,116 528.475,328	13.301
22	471.728,874 528.487,043	23	471.727,533 528.501,101	14.122
24	471.727,13 528.505,322	25	471.728,665 528.522,992	17.737
26	471.697,228 528.517,223	27	471.690,985 528.495,364	22.733
28	471.679,124 528.473,207	29	471.667,218 528.458,888	18.622
30	471.662,95 528.453,755	1	471.653,922 528.441,379	15.319

** Lungimile segmentelor sunt determinate în planul de proiecție Stereo 70 și sunt rotunjite la 1 milimetru.

*** Distanța dintre puncte este formată din segmente cumulate ce sunt mai mici decât valoarea 1 milimetru.

**DATE DESPRE IMOBILUL NR. 2144**

Oficiul de Cadastru și Publicitate Imobiliară SIBIU
Biroul de Cadastru și Publicitate Imobiliară Medias

A. Partea I. Descrierea imobilului

TEREN Extravilan

Adresa: Jud. Sibiu

Nr. Crt	Nr cadastral Nr. topografic	Suprafața* (mp)	Observații / Referințe
A1		16.700	Sector cadastral:9 Teren neimprejmuit;

B. Partea II. Proprietari și acte

Inscrieri privitoare la dreptul de proprietate și alte drepturi reale	Referințe
/	
Act Administrativ nr. 363/31, din 20/01/1993 emis de CJSDPAT-JUDETUL SIBIU;	
B1	A1
Intabulare, drept de PROPRIETATE, Legea nr. 18/1991, dobandit prin Reconstituire, cota actuala 1/1, cota initiala 1/1 1) COSTEA RAFILA	

C. Partea III. SARCINI .

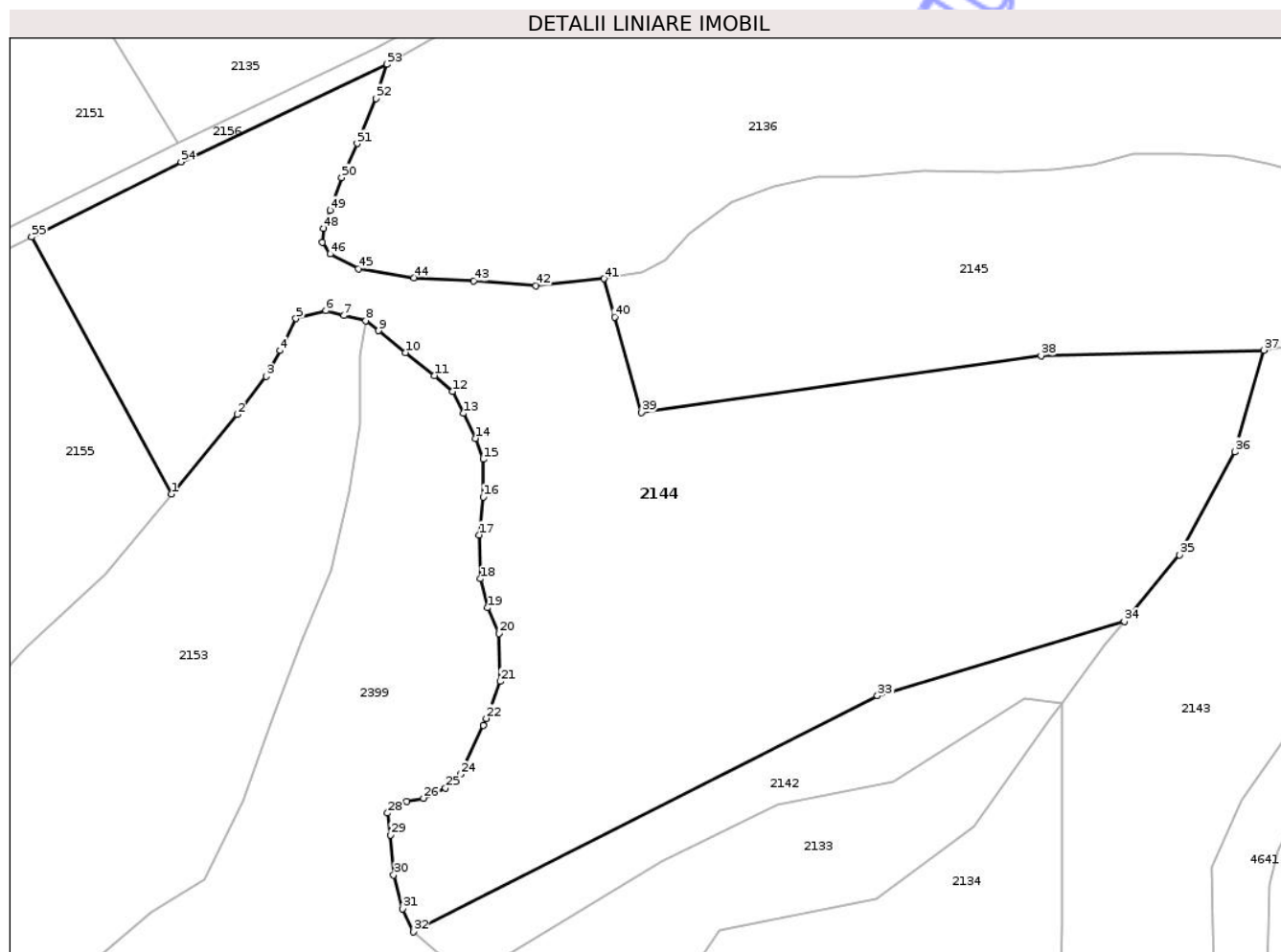
Inscrieri privind dezmembramintele dreptului de proprietate, drepturi reale de garanție și sarcini	Referințe
NU SUNT	

Anexa Nr. 1 La Partea I

Teren

Nr cadastral	Suprafața (mp)*	Observații / Referințe
	16.700	

* Suprafața este determinată în planul de proiecție Stereo 70.



Date referitoare la teren

Crt	Categorie folosință	Intravilan	Suprafața (mp)	Tarla	Parcelă	Nr. topo	Observații / Referințe
1	arabil	NU	16.700	24	479/2	-	NR. PARCELĂ 429/6 GREȘITĂ ÎN TP.

Lungime Segmente

1) Valorile lungimilor segmentelor sunt obținute din proiecție în plan.

Punct început	X / Y	Punct sfârșit	X / Y	Lungime segment
1	471.462,179 528.486,268	2	471.476,334 528.503,416	22.236
4	471.485,558 528.517,133	5	471.488,988 528.523,992	7.669
7	471.499,284 528.524,635	8	471.504,001 528.523,562	4.838
10	471.512,58 528.516,704	11	471.518,8 528.511,775	7.936
13	471.525,021 528.503,629	14	471.527,592 528.498,271	5.943
16	471.529,309 528.485,625	17	471.528,452 528.477,48	8.19
2	471.476,334 528.503,416	3	471.482,555 528.511,56	10.248
5	471.488,988 528.523,992	6	471.495,422 528.525,707	6.659
8	471.504,001 528.523,562	9	471.506,79 528.521,419	3.517
11	471.518,8 528.511,775	12	471.522,66 528.508,344	5.164
14	471.527,592 528.498,271	15	471.529,309 528.493,77	4.817
17	471.528,452 528.477,48	18	471.528,665 528.468,049	9.433
3	471.482,555 528.511,56	4	471.485,558 528.517,133	6.331
6	471.495,422 528.525,707	7	471.499,284 528.524,635	4.008
9	471.506,79 528.521,419	10	471.512,58 528.516,704	7.467
12	471.522,66 528.508,344	13	471.525,021 528.503,629	5.273
15	471.529,309 528.493,77	16	471.529,309 528.485,625	8.145
18	471.528,665 528.468,049	19	471.530,166 528.461,833	6.395

Punct început	X / Y	Punct sfârșit	X / Y	Lungime segment	Punct început	X / Y	Punct sfârșit	X / Y	Lungime segment	Punct început	X / Y	Punct sfârșit	X / Y	Lungime segment
19	471.530,166 528.461,833	20	471.532,74 528.456,26	6.139	20	471.532,74 528.456,26	21	471.532,955 528.445,972	10.29	21	471.532,955 528.445,972	22	471.529,953 528.438,041	8.48
22	471.529,953 528.438,041	23	471.529,266 528.436,564	1.629	23	471.529,266 528.436,564	24	471.524,377 528.426,039	11.605	24	471.524,377 528.426,039	25	471.521,159 528.423,037	4.401
25	471.521,159 528.423,037	26	471.516,442 528.420,894	5.181	26	471.516,442 528.420,894	27	471.512,795 528.420,25	3.703	27	471.512,795 528.420,25	28	471.508,72 528.417,68	4.818
28	471.508,72 528.417,68	29	471.509,364 528.412,964	4.76	29	471.509,364 528.412,964	30	471.510,006 528.404,39	8.598	30	471.510,006 528.404,39	31	471.511,936 528.397,102	7.539
31	471.511,936 528.397,102	32	471.514,297 528.392,172	5.466	32	471.514,297 528.392,172	33	471.614,109 528.442,912	111.969	33	471.614,109 528.442,912	34	471.667,218 528.458,888	55.46
34	471.667,218 528.458,888	35	471.679,124 528.473,207	18.622	35	471.679,124 528.473,207	36	471.690,985 528.495,364	25.132	36	471.690,985 528.495,364	37	471.697,228 528.517,223	22.733
37	471.697,228 528.517,223	38	471.649,292 528.516,04	47.951	38	471.649,292 528.516,04	39	471.563,25 528.503,829	86.904	39	471.563,25 528.503,829	40	471.557,538 528.524,337	21.289
40	471.557,538 528.524,337	41	471.555,249 528.532,555	8.531	41	471.555,249 528.532,555	42	471.540,648 528.531,095	14.674	42	471.540,648 528.531,095	43	471.527,265 528.532,068	13.418
43	471.527,265 528.532,068	44	471.514,367 528.532,799	12.919	44	471.514,367 528.532,799	45	471.502,444 528.534,744	12.081	45	471.502,444 528.534,744	46	471.496,347 528.537,87	6.852
46	471.496,347 528.537,87	47	471.494,633 528.540,403	3.058	47	471.494,633 528.540,403	48	471.494,967 528.543,41	3.025	48	471.494,967 528.543,41	49	471.496,313 528.547,293	4.11
49	471.496,313 528.547,293	50	471.498,819 528.554,306	7.447	50	471.498,819 528.554,306	51	471.502,161 528.561,651	8.07	51	471.502,161 528.561,651	52	471.506,17 528.571,335	10.481
52	471.506,17 528.571,335	53	471.508,509 528.578,682	7.71	53	471.508,509 528.578,682	54	471.464,258 528.557,703	48.972	54	471.464,258 528.557,703	55	471.432,121 528.541,566	35.961
55	471.432,121 528.541,566	1	471.462,179 528.486,268	62.939										

** Lungimile segmentelor sunt determinate în planul de proiecție Stereo 70 și sunt rotunjite la 1 milimetru.

*** Distanța dintre puncte este formată din segmente cumulate ce sunt mai mici decât valoarea 1 milimetru.

**DATE DESPRE IMOBILUL NR. 2145**

Oficiul de Cadastru și Publicitate Imobiliară SIBIU
 Biroul de Cadastru și Publicitate Imobiliară Medias

A. Partea I. Descrierea imobilului

TEREN Extravilan

Adresa: Jud. Sibiu

Nr. Crt	Nr cadastral Nr. topografic	Suprafața* (mp)	Observații / Referințe
A1		8.500	Sector cadastral:9 Teren neimprejmuit;

B. Partea II. Proprietari și acte

Inscrieri privitoare la dreptul de proprietate și alte drepturi reale	Referințe
/	
Act Notarial nr. 134, din 15/10/2008 emis de NP AXENTE MIA;	
B1	A1
Intabulare, drept de PROPRIETATE, cu titlu de moștenire, dobandit prin Succesiune, cota actuala 1/1, cota initiala 1/1	
1) ȚURCAȘ MARIANA	

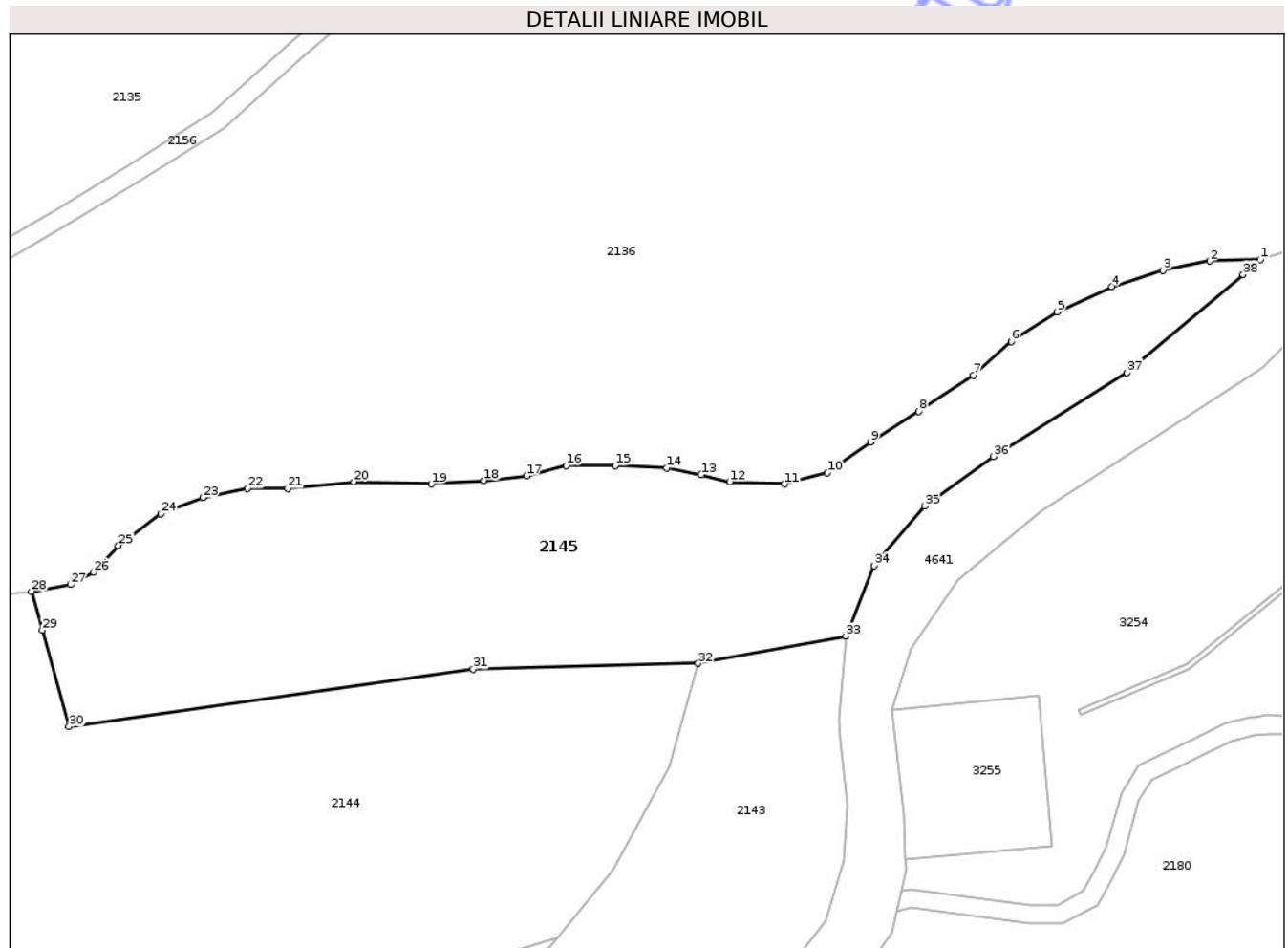
C. Partea III. SARCINI .

Inscrieri privind dezmembramintele dreptului de proprietate, drepturi reale de garanție și sarcini	Referințe
NU SUNT	

Teren

Nr cadastral	Suprafața (mp)*	Observații / Referințe
	8.500	

* Suprafața este determinată în planul de proiecție Stereo 70.



Date referitoare la teren

Crt	Categorie folosință	Intra vilan	Suprafața (mp)	Tarla	Parcelă	Nr. topo	Observații / Referințe
1	arabil	NU	8.500	24	475/1	-	

Lungime Segmente

1) Valorile lungimilor segmentelor sunt obținute din proiecție în plan.

Punct început	X / Y	Punct sfârșit	X / Y	Lungime segment (** (m)
1	471.816,928 528.603,124	2	471.806,12 528.602,839	10.812
3	471.796,127 528.600,842	4	471.785,279 528.597,419	11.375
5	471.773,574 528.591,997	6	471.763,867 528.585,72	11.56
7	471.755,872 528.578,587	8	471.744,167 528.570,883	14.013
9	471.733,888 528.564,321	10	471.724,753 528.557,759	11.248

Punct început	X / Y	Punct sfârșit	X / Y	Lungime segment (** (m)
2	471.806,12 528.602,839	3	471.796,127 528.600,842	10.191
4	471.785,279 528.597,419	5	471.773,574 528.591,997	12.9
6	471.763,867 528.585,72	7	471.755,872 528.578,587	10.714
8	471.744,167 528.570,883	9	471.733,888 528.564,321	12.195
10	471.724,753 528.557,759	11	471.715,617 528.555,416	9.432

Punct început	X / Y	Punct sfârșit	X / Y	Lungime segment (** (m)	Punct început	X / Y	Punct sfârșit	X / Y	Lungime segment (** (m)
11	471.715,617 528.555,416	12	471.703,936 528.555,902	11.691	12	471.703,936 528.555,902	13	471.697,852 528.557,361	6.256
13	471.697,852 528.557,361	14	471.690,551 528.558,821	7.446	14	471.690,551 528.558,821	15	471.679,602 528.559,306	10.96
15	471.679,602 528.559,306	16	471.669,137 528.559,306	10.465	16	471.669,137 528.559,306	17	471.660,618 528.557,119	8.795
17	471.660,618 528.557,119	18	471.651,616 528.556,145	9.055	18	471.651,616 528.556,145	19	471.640,422 528.555,416	11.218
19	471.640,422 528.555,416	20	471.623,874 528.555,902	16.555	20	471.623,874 528.555,902	21	471.609,76 528.554,443	14.189
21	471.609,76 528.554,443	22	471.601,242 528.554,443	8.518	22	471.601,242 528.554,443	23	471.591,753 528.552,497	9.686
23	471.591,753 528.552,497	24	471.582,748 528.549,092	9.627	24	471.582,748 528.549,092	25	471.573,743 528.542,283	11.289
25	471.573,743 528.542,283	26	471.568,389 528.536,69	7.743	26	471.568,389 528.536,69	27	471.563,522 528.534,014	5.554
27	471.563,522 528.534,014	28	471.555,249 528.532,555	8.401	28	471.555,249 528.532,555	29	471.557,538 528.524,337	8.531
29	471.557,538 528.524,337	30	471.563,25 528.503,829	21.289	30	471.563,25 528.503,829	31	471.649,292 528.516,04	86.904
31	471.649,292 528.516,04	32	471.697,228 528.517,223	47.951	32	471.697,228 528.517,223	33	471.728,665 528.522,992	31.962
33	471.728,665 528.522,992	34	471.734,7 528.538,03	16.204	34	471.734,7 528.538,03	35	471.745,418 528.550,688	16.586
35	471.745,418 528.550,688	36	471.760,059 528.561,256	18.057	36	471.760,059 528.561,256	37	471.788,535 528.579,102	33.606
37	471.788,535 528.579,102	38	471.813,268 528.599,971	32.361	38	471.813,268 528.599,971	1	471.816,928 528.603,124	4.831

** Lungimile segmentelor sunt determinate în planul de proiecție Stereo 70 și sunt rotunjite la 1 milimetru.

*** Distanța dintre puncte este formată din segmente cumulate ce sunt mai mici decât valoarea 1 milimetru.

**DATE DESPRE IMOBILUL NR. 2146**

Oficiul de Cadastru și Publicitate Imobiliară SIBIU
Biroul de Cadastru și Publicitate Imobiliară Medias

A. Partea I. Descrierea imobilului

TEREN Extravilan

Adresa: Jud. Sibiu

Nr. Crt	Nr cadastral Nr. topografic	Suprafața* (mp)	Observații / Referințe
A1		2.500	Sector cadastral:9 Teren neimprejmuit;

B. Partea II. Proprietari și acte

Inscrieri privitoare la dreptul de proprietate și alte drepturi reale	Referințe	
/		
Act Administrativ nr. 2900, din 24/07/2024 emis de PRIMĂRIA COMUNEI HOGHILAG;		
B1	Inscrierea posesiei, drept de PROPRIETATE, dobandit prin Lege, cota actuala 1/1, cota initiala 1/1 1) NEIDENTIFICAT NEIDENTIFICAT	A1
Act Normativ nr. 7, din 13/03/1996 emis de PARLAMENTUL ROMÂNIEI;		
B2	Se notează mențiunea de proprietar neidentificat, rezerva comisiei locale de fond funciar	A1

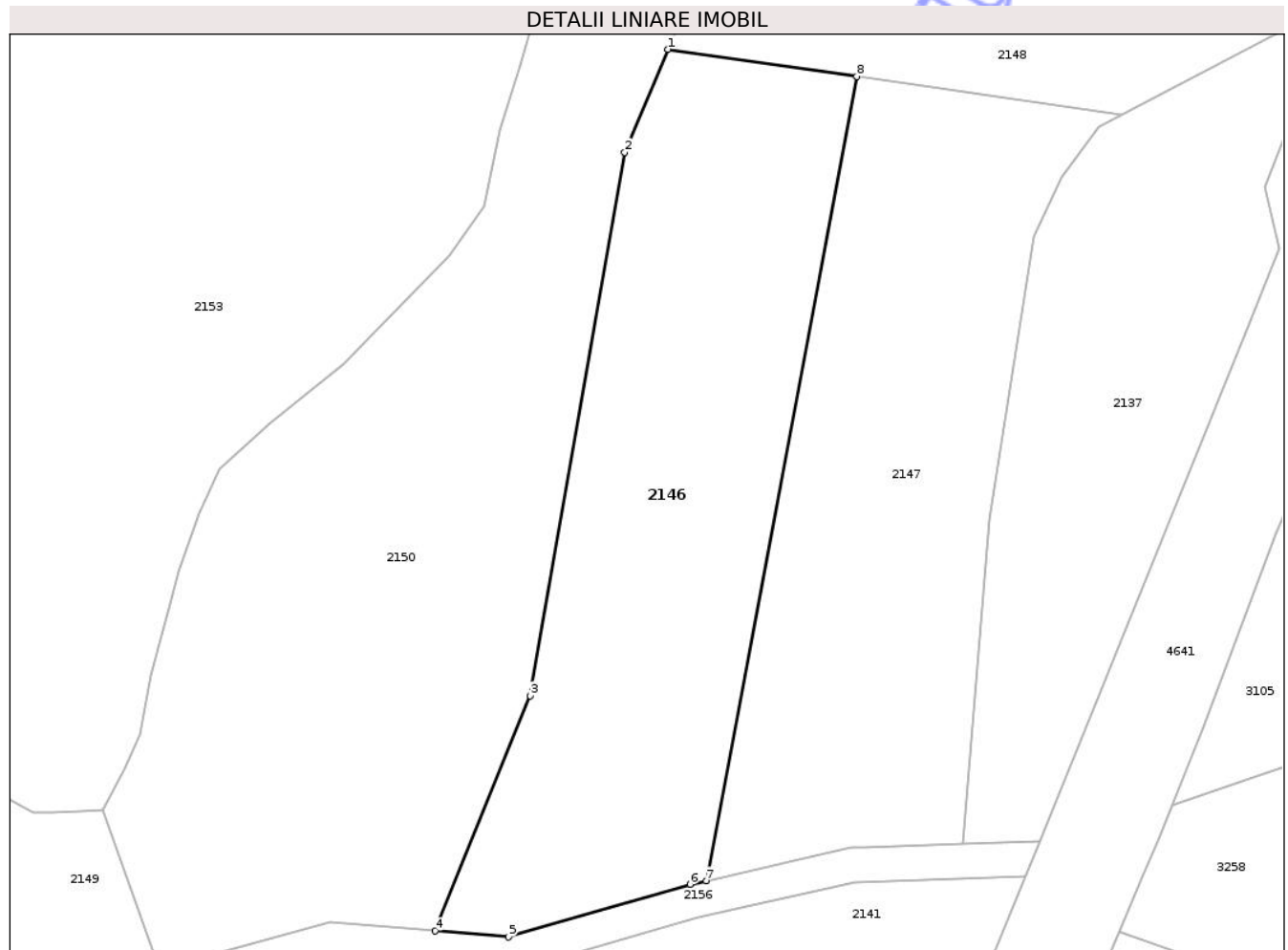
C. Partea III. SARCINI .

Inscrieri privind dezmembramintele dreptului de proprietate, drepturi reale de garanție și sarcini	Referințe
NU SUNT	

Teren

Nr cadastral	Suprafața (mp)*	Observații / Referințe
	2.500	

* Suprafața este determinată în planul de proiecție Stereo 70.



Date referitoare la teren

Crt	Categorie folosință	Intra vilan	Suprafața (mp)	Tarla	Parcelă	Nr. topo	Observații / Referințe
1	arabil	NU	2.500	24	462	-	

Lungime Segmente

1) Valorile lungimilor segmentelor sunt obținute din proiecție în plan.

Punct început	X / Y	Punct sfârșit	X / Y	Lungime segment (** (m)
1	471.914,86 528.893,075	2	471.909,853 528.881,146	12.937
2	471.909,853 528.881,146	3	471.898,904 528.818,24	63.852
3	471.898,904 528.818,24	4	471.887,878 528.791,023	29.366
4	471.887,878 528.791,023	5	471.896,385 528.790,327	8.535
5	471.896,385 528.790,327	6	471.917,401 528.796,421	21.882

Punct început	X / Y	Punct sfârșit	X / Y	Lungime segment (** (m)
6	471.917,401 528.796,421	7	471.919,278 528.796,852	1.926
7	471.919,278 528.796,852	8	471.936,732 528.889,939	94.709
8	471.936,732 528.889,939	1	471.914,86 528.893,075	22.096

** Lungimile segmentelor sunt determinate în planul de proiecție Stereo 70 și sunt rotunjite la 1 milimetru.

*** Distanța dintre puncte este formată din segmente cumulate ce sunt mai mici decât valoarea 1 milimetru.

Neutilizabil în Circuitul Civil



DATE DESPRE IMOBILUL NR. 2152

Oficiul de Cadastru și Publicitate Imobiliară SIBIU
Biroul de Cadastru și Publicitate Imobiliară Medias

A. Partea I. Descrierea imobilului

TEREN Extravilan

Adresa: Jud. Sibiu

Nr. Crt	Nr cadastral Nr. topografic	Suprafața* (mp)	Observații / Referințe
A1		6.000	Sector cadastral:9 Teren neimprejmuit;

B. Partea II. Proprietari și acte

Inscrieri privitoare la dreptul de proprietate și alte drepturi reale	Referințe
/	
Act Administrativ nr. 2047/31, din 02/04/2003 emis de CJSDPAT SIBIU;	
B1	A1
Intabulare, drept de PROPRIETATE, Legea 18/1991, Legea 169/1997, Legea 1/2000, dobândit prin Reconstituire, cota actuala 1/1, cota initiala 1/1	
1) ZIBRO PASCU 2) ZIRBO FLORICA 3) ZIBRO TRAIAN 4) ZIRBO ROMAN 5) ZIRBO GAVRIL 6) ZIBRO ANA 7) ZIBRO ARDELEAN 8) ZIBRO MIHAI 9) ZIBRO VIORICA 10) ZIBRO MARINICA 11) ZIBRO IOAN	

C. Partea III. SARCINI

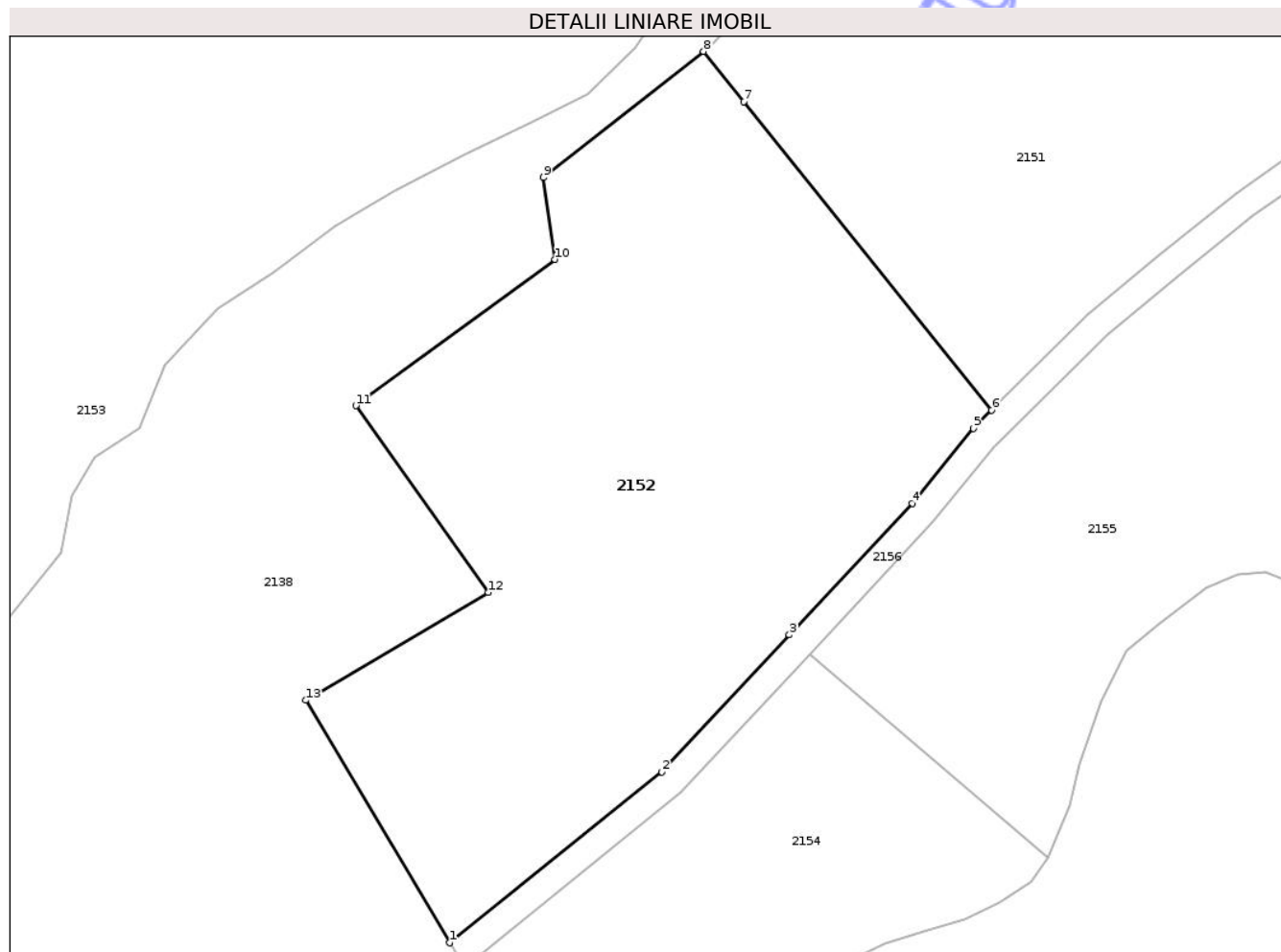
Inscrieri privind dezmembramintele dreptului de proprietate, drepturi reale de garanție și sarcini	Referințe
NU SUNT	

Anexa Nr. 1 La Partea I

Teren

Nr cadastral	Suprafața (mp)*	Observații / Referințe
	6.000	

* Suprafața este determinată în planul de proiecție Stereo 70.



Date referitoare la teren

Crt	Categorie folosință	Intra vilan	Suprafața (mp)	Tarla	Parcelă	Nr. topo	Observații / Referințe
1	faneata	NU	6.000	24	459/6	-	NUMĂR PARCELĂ 460 GREȘIT ÎN TP.

Lungime Segmente

1) Valorile lungimilor segmentelor sunt obținute din proiecție în plan.

Punct început	X / Y	Punct sfârșit	X / Y	Lungime segment (** (m)
1	471.270,576 528.412,052	2	471.300,854 528.436,404	38.856
2	471.300,854 528.436,404	3	471.319,023 528.455,897	26.648
3	471.319,023 528.455,897	4	471.336,547 528.474,646	25.664
4	471.336,547 528.474,646	5	471.345,255 528.485,339	13.79
5	471.345,255 528.485,339	6	471.347,867 528.487,924	3.675

Punct început	X / Y	Punct sfârșit	X / Y	Lungime segment (** (m)
6	471.347,867 528.487,924	7	471.312,562 528.531,84	56.348
7	471.312,562 528.531,84	8	471.306,805 528.539,0	9.187
8	471.306,805 528.539,0	9	471.283,974 528.521,028	29.056
9	471.283,974 528.521,028	10	471.285,615 528.509,375	11.768
10	471.285,615 528.509,375	11	471.257,214 528.488,543	35.222
11	471.257,214 528.488,543	12	471.276,103 528.461,96	32.611
12	471.276,103 528.461,96	13	471.250,082 528.446,59	30.221
13	471.250,082 528.446,59	1	471.270,576 528.412,052	40.161

** Lungimile segmentelor sunt determinate în planul de proiecție Stereo 70 și sunt rotunjite la 1 milimetru.

*** Distanța dintre puncte este formată din segmente cumulate ce sunt mai mici decât valoarea 1 milimetru.



DATE DESPRE IMOBILUL NR. 2153

Oficiul de Cadastru și Publicitate Imobiliară SIBIU
Biroul de Cadastru și Publicitate Imobiliară Medias

A. Partea I. Descrierea imobilului

TEREN Extravilan

Adresa: Jud. Sibiu

Nr. Crt	Nr cadastral Nr. topografic	Suprafața* (mp)	Observații / Referințe
A1		176.741	Sector cadastral:9 Teren neimprejmuit;

B. Partea II. Proprietari și acte

Inscrieri privitoare la dreptul de proprietate și alte drepturi reale	Referințe
/	
Act Normativ nr. 1705, din 29/11/2006 emis de GUVERNUL ROMÂNIEI;	
B1	A1
Intabulare, drept de PROPRIETATE, dobandit prin Lege, cota actuala 1/1, cota initiala 1/1 1) STATUL ROMÂN, CIF:9999999999999, DOMENIUL PUBLIC	
Act Administrativ nr. 707, din 20/05/2019 emis de MINISTERUL APELOR ȘI PĂDURILOR (Aviz CTAS nr. 609/13.12.2018 pentru amenajamentul silvic al fondului forestier proprietate publică a statului, administrat de Regia Națională a Pădurilor - ROMSILVA, prin Ocolul Silvic Dumbrăveni, Direcția Silvică Sibiu ;Adeverința nr. 2809/10.07.2024, emisă de Ocolul Silvic Dumbrăveni);	
B2	A1
Intabulare, drept de ADMINISTRARE, dobandit prin Lege, cota actuala 1/1, cota initiala 1/1 1) REGIA NAȚIONALĂ A PĂDURILOR - ROMSILVA, CIF:1590120	

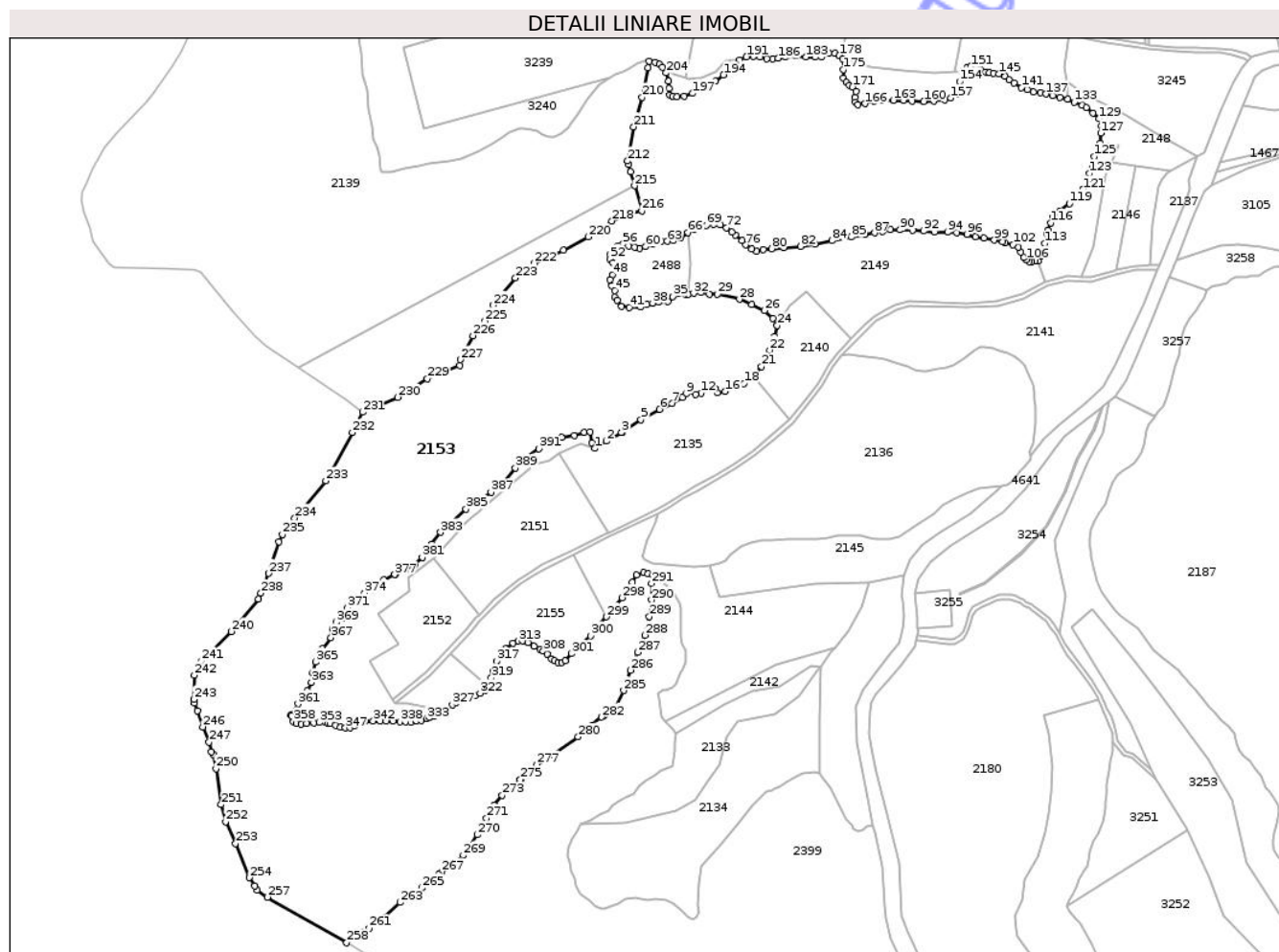
C. Partea III. SARCINI .

Inscrieri privind dezmembramintele dreptului de proprietate, drepturi reale de garanție și sarcini	Referințe
NU SUNT	

Teren

Nr cadastral	Suprafața (mp)*	Observații / Referințe
	176.741	

* Suprafața este determinată în planul de proiecție Stereo 70.



Date referitoare la teren

Crt	Categorie folosință	Intravilan	Suprafața (mp)	Tarla	Parcelă	Nr. topo	Observații / Referințe
1	padure	NU	143.430	25	481/2	-	UP1 UA 103A,B,102A,B,C,D,E
2	padure	NU	33.311	25	481/3	-	UP1 UA 104

Lungime Segmente

1) Valorile lungimilor segmentelor sunt obținute din proiecție în plan.

Punct început	X / Y	Punct sfârșit	X / Y	Lungime segment	Punct început	X / Y	Punct sfârșit	X / Y	Lungime segment	Punct început	X / Y	Punct sfârșit	X / Y	Lungime segment
1	471.452,005 528.637,079	2	471.462,262 528.643,601	12.155	2	471.462,262 528.643,601	3	471.475,628 528.651,367	15.458	3	471.475,628 528.651,367	4	471.476,672 528.652,057	1.251
4	471.476,672 528.652,057	5	471.493,032 528.662,859	19.604	5	471.493,032 528.662,859	6	471.509,817 528.672,179	19.199	6	471.509,817 528.672,179	7	471.521,115 528.677,335	12.419
7	471.521,115 528.677,335	8	471.530,128 528.682,926	10.606	8	471.530,128 528.682,926	9	471.533,658 528.685,782	4.541	9	471.533,658 528.685,782	10	471.536,655 528.688,207	3.855
10	471.536,655 528.688,207	11	471.542,251 528.685,411	6.256	11	471.542,251 528.685,411	12	471.547,222 528.686,654	5.124	12	471.547,222 528.686,654	13	471.556,237 528.690,692	9.878
13	471.556,237 528.690,692	14	471.559,656 528.690,692	3.419	14	471.559,656 528.690,692	15	471.561,52 528.686,964	4.168	15	471.561,52 528.686,964	16	471.568,668 528.688,207	7.255

Punct început	X / Y	Punct sfârșit	X / Y	Lungime segment	Punct început	X / Y	Punct sfârșit	X / Y	Lungime segment	Punct început	X / Y	Punct sfârșit	X / Y	Lungime segment
115	471.858,152 528.832,573	116	471.860,44 528.839,295	7.101	116	471.860,44 528.839,295	117	471.862,874 528.844,445	5.696	117	471.862,874 528.844,445	118	471.868,743 528.849,738	7.903
118	471.868,743 528.849,738	119	471.877,188 528.856,604	10.884	119	471.877,188 528.856,604	120	471.883,198 528.862,755	8.6	120	471.883,198 528.862,755	121	471.889,496 528.869,192	9.006
121	471.889,496 528.869,192	122	471.893,504 528.874,914	6.986	122	471.893,504 528.874,914	123	471.895,366 528.883,708	8.989	123	471.895,366 528.883,708	124	471.897,799 528.891,147	7.827
124	471.897,799 528.891,147	125	471.899,804 528.898,584	7.703	125	471.899,804 528.898,584	126	471.905,242 528.910,457	13.059	126	471.905,242 528.910,457	127	471.905,528 528.919,755	9.302
127	471.905,528 528.919,755	128	471.906,245 528.926,334	6.618	128	471.906,245 528.926,334	129	471.903,782 528.932,551	6.687	129	471.903,782 528.932,551	130	471.898,62 528.937,837	7.388
130	471.898,62 528.937,837	131	471.892,324 528.942,701	7.956	131	471.892,324 528.942,701	132	471.888,603 528.944,847	4.295	132	471.888,603 528.944,847	133	471.881,731 528.947,564	7.39
133	471.881,731 528.947,564	134	471.875,576 528.949,996	6.618	134	471.875,576 528.949,996	135	471.868,85 528.951,713	6.942	135	471.868,85 528.951,713	136	471.862,409 528.953,286	6.63
136	471.862,409 528.953,286	137	471.856,253 528.954,717	6.32	137	471.856,253 528.954,717	138	471.851,387 528.955,861	4.999	138	471.851,387 528.955,861	139	471.845,234 528.956,433	6.18
139	471.845,234 528.956,433	140	471.839,793 528.958,435	5.798	140	471.839,793 528.958,435	141	471.834,212 528.960,295	5.883	141	471.834,212 528.960,295	142	471.827,771 528.964,443	7.661
142	471.827,771 528.964,443	143	471.823,19 528.967,59	5.558	143	471.823,19 528.967,59	144	471.819,614 528.970,738	4.764	144	471.819,614 528.970,738	145	471.814,03 528.972,74	5.932
145	471.814,03 528.972,74	146	471.809,163 528.973,312	4.9	146	471.809,163 528.973,312	147	471.805,587 528.973,742	3.602	147	471.805,587 528.973,742	148	471.802,008 528.974,17	3.605
148	471.802,008 528.974,17	149	471.798,144 528.975,744	4.172	149	471.798,144 528.975,744	150	471.793,563 528.977,747	5.0	150	471.793,563 528.977,747	151	471.788,984 528.979,034	4.756
151	471.788,984 528.979,034	152	471.785,691 528.978,176	3.403	152	471.785,691 528.978,176	153	471.781,826 528.975,029	4.984	153	471.781,826 528.975,029	154	471.778,964 528.965,874	9.592
154	471.778,964 528.965,874	155	471.777,388 528.959,008	7.045	155	471.777,388 528.959,008	156	471.775,814 528.954,431	4.84	156	471.775,814 528.954,431	157	471.771,092 528.951,14	5.756
157	471.771,092 528.951,14	158	471.765,274 528.949,553	6.031	158	471.765,274 528.949,553	159	471.755,971 528.948,408	9.373	159	471.755,971 528.948,408	160	471.746,668 528.948,122	9.307
160	471.746,668 528.948,122	161	471.736,075 528.948,551	10.602	161	471.736,075 528.948,551	162	471.728,92 528.948,98	7.168	162	471.728,92 528.948,98	163	471.719,472 528.949,124	9.449
163	471.719,472 528.949,124	164	471.709,166 528.949,266	10.307	164	471.709,166 528.949,266	165	471.702,011 528.948,266	7.225	165	471.702,011 528.948,266	166	471.694,137 528.945,977	8.2
166	471.694,137 528.945,977	167	471.687,696 528.945,262	6.481	167	471.687,696 528.945,262	168	471.685,551 528.947,549	3.136	168	471.685,551 528.947,549	169	471.685,12 528.951,411	3.886
169	471.685,12 528.951,411	170	471.685,98 528.956,848	5.505	170	471.685,98 528.956,848	171	471.682,931 528.961,051	5.192	171	471.682,931 528.961,051	172	471.680,209 528.962,481	3.075
172	471.680,209 528.962,481	173	471.677,205 528.965,199	4.051	173	471.677,205 528.965,199	174	471.674,771 528.968,775	4.326	174	471.674,771 528.968,775	175	471.674,771 528.976,643	7.868
175	471.674,771 528.976,643	176	471.676,059 528.981,935	5.446	176	471.676,059 528.981,935	177	471.673,914 528.986,513	5.056	177	471.673,914 528.986,513	178	471.671,049 528.989,231	3.949
178	471.671,049 528.989,231	179	471.666,899 528.991,233	4.608	179	471.666,899 528.991,233	180	471.661,747 528.991,089	5.154	180	471.661,747 528.991,089	181	471.655,306 528.987,657	7.298
181	471.655,306 528.987,657	182	471.649,437 528.987,944	5.876	182	471.649,437 528.987,944	183	471.641,136 528.987,8	8.302	183	471.641,136 528.987,8	184	471.631,688 528.988,802	9.501
184	471.631,688 528.988,802	185	471.622,671 528.988,086	9.045	185	471.622,671 528.988,086	186	471.616,087 528.986,798	6.709	186	471.616,087 528.986,798	187	471.611,22 528.986,513	4.875
187	471.611,22 528.986,513	188	471.605,782 528.986,513	5.438	188	471.605,782 528.986,513	189	471.599,77 528.987,944	6.18	189	471.599,77 528.987,944	190	471.594,189 528.988,229	5.588
190	471.594,189 528.988,229	191	471.587,748 528.988,086	6.443	191	471.587,748 528.988,086	192	471.581,45 528.985,369	6.859	192	471.581,45 528.985,369	193	471.575,726 528.980,791	7.33
193	471.575,726 528.980,791	194	471.567,2 528.971,841	12.361	194	471.567,2 528.971,841	195	471.560,043 528.966,119	9.163	195	471.560,043 528.966,119	196	471.549,738 528.960,398	11.787
196	471.549,738 528.960,398	197	471.539,432 528.955,247	11.522	197	471.539,432 528.955,247	198	471.531,703 528.952,53	8.193	198	471.531,703 528.952,53	199	471.525,548 528.952,243	6.162
199	471.525,548 528.952,243	200	471.521,398 528.952,959	4.211	200	471.521,398 528.952,959	201	471.518,965 528.953,96	2.631	201	471.518,965 528.953,96	202	471.518,108 528.959,538	5.643
202	471.518,108 528.959,538	203	471.517,677 528.966,262	6.738	203	471.517,677 528.966,262	204	471.515,674 528.973,701	7.704	204	471.515,674 528.973,701	205	471.512,381 528.978,421	5.755
205	471.512,381 528.978,421	206	471.509,662 528.981,139	3.845	206	471.509,662 528.981,139	207	471.505,797 528.982,998	4.289	207	471.505,797 528.982,998	208	471.500,665 528.983,926	5.215
208	471.500,665 528.983,926	209	471.499,24 528.977,952	6.142	209	471.499,24 528.977,952	210	471.494,107 528.951,638	26.81	210	471.494,107 528.951,638	211	471.486,507 528.925,224	27.486
211	471.486,507 528.925,224	212	471.481,199 528.894,688	30.994	212	471.481,199 528.894,688	213	471.482,042 528.891,736	3.07	213	471.482,042 528.891,736	214	471.483,959 528.885,024	6.98

Punct început	X / Y	Punct sfârșit	X / Y	Lungime segment	Punct început	X / Y	Punct sfârșit	X / Y	Lungime segment	Punct început	X / Y	Punct sfârșit	X / Y	Lungime segment
214	471.483,959 528.885,024	215	471.487,523 528.872,541	12.982	215	471.487,523 528.872,541	216	471.493,941 528.850,065	23.374	216	471.493,941 528.850,065	217	471.479,762 528.847,284	14.449
217	471.479,762 528.847,284	218	471.467,038 528.840,843	14.261	218	471.467,038 528.840,843	219	471.452,304 528.830,957	17.743	219	471.452,304 528.830,957	220	471.445,889 528.826,652	7.726
220	471.445,889 528.826,652	221	471.423,531 528.814,575	25.411	221	471.423,531 528.814,575	222	471.397,247 528.803,101	28.679	222	471.397,247 528.803,101	223	471.380,629 528.789,817	21.275
223	471.380,629 528.789,817	224	471.360,689 528.765,359	31.556	224	471.360,689 528.765,359	225	471.352,81 528.751,063	16.323	225	471.352,81 528.751,063	226	471.342,537 528.738,08	16.556
226	471.342,537 528.738,08	227	471.331,057 528.716,642	24.318	227	471.331,057 528.716,642	228	471.330,452 528.711,207	5.469	228	471.330,452 528.711,207	229	471.301,55 528.699,577	31.154
229	471.301,55 528.699,577	230	471.275,143 528.682,961	31.2	230	471.275,143 528.682,961	231	471.243,53 528.669,56	34.336	231	471.243,53 528.669,56	232	471.234,34 528.651,34	20.406
232	471.234,34 528.651,34	233	471.210,66 528.608,16	49.247	233	471.210,66 528.608,16	234	471.182,79 528.574,74	43.516	234	471.182,79 528.574,74	235	471.171,5 528.560,15	18.448
235	471.171,5 528.560,15	236	471.168,3 528.553,59	7.299	236	471.168,3 528.553,59	237	471.159,3 528.525,2	29.782	237	471.159,3 528.525,2	238	471.152,46 528.507,41	19.06
238	471.152,46 528.507,41	239	471.149,89 528.502,33	5.693	239	471.149,89 528.502,33	240	471.125,63 528.473,14	37.955	240	471.125,63 528.473,14	241	471.099,05 528.446,73	37.47
241	471.099,05 528.446,73	242	471.092,78 528.433,85	14.325	242	471.092,78 528.433,85	243	471.092,06 528.412,2	21.662	243	471.092,06 528.412,2	244	471.092,94 528.409,06	3.261
244	471.092,94 528.409,06	245	471.095,5 528.401,99	7.519	245	471.095,5 528.401,99	246	471.100,11 528.387,56	15.148	246	471.100,11 528.387,56	247	471.105,78 528.373,96	14.735
247	471.105,78 528.373,96	248	471.107,87 528.365,47	8.743	248	471.107,87 528.365,47	249	471.109,34 528.362,92	2.943	249	471.109,34 528.362,92	250	471.112,05 528.350,19	13.015
250	471.112,05 528.350,19	251	471.116,59 528.317,94	32.568	251	471.116,59 528.317,94	252	471.120,77 528.302,66	15.841	252	471.120,77 528.302,66	253	471.129,6 528.283,12	21.442
253	471.129,6 528.283,12	254	471.142,2 528.252,53	33.083	254	471.142,2 528.252,53	255	471.146,62 528.244,88	8.835	255	471.146,62 528.244,88	256	471.149,15 528.241,48	4.238
256	471.149,15 528.241,48	257	471.158,45 528.235,09	11.284	257	471.158,45 528.235,09	258	471.229,287 528.194,194	81.795	258	471.229,287 528.194,194	259	471.235,441 528.198,072	7.274
259	471.235,441 528.198,072	260	471.244,887 528.204,168	11.242	260	471.244,887 528.204,168	261	471.249,338 528.207,346	5.469	261	471.249,338 528.207,346	262	471.261,76 528.216,213	15.262
262	471.261,76 528.216,213	263	471.277,127 528.230,366	20.891	263	471.277,127 528.230,366	264	471.290,691 528.239,474	16.338	264	471.290,691 528.239,474	265	471.296,409 528.243,313	6.887
265	471.296,409 528.243,313	266	471.311,647 528.255,496	19.51	266	471.311,647 528.255,496	267	471.314,487 528.257,767	3.636	267	471.314,487 528.257,767	268	471.324,134 528.265,148	12.147
268	471.324,134 528.265,148	269	471.333,77 528.272,521	12.133	269	471.333,77 528.272,521	270	471.346,425 528.290,889	22.305	270	471.346,425 528.290,889	271	471.354,607 528.305,778	16.989
271	471.354,607 528.305,778	272	471.361,536 528.317,522	13.636	272	471.361,536 528.317,522	273	471.368,779 528.326,251	11.343	273	471.368,779 528.326,251	274	471.371,78 528.329,868	4.7
274	471.371,78 528.329,868	275	471.385,037 528.340,406	16.935	275	471.385,037 528.340,406	276	471.385,852 528.341,154	1.106	276	471.385,852 528.341,154	277	471.399,801 528.353,956	18.933
277	471.399,801 528.353,956	278	471.408,317 528.359,252	10.028	278	471.408,317 528.359,252	279	471.413,359 528.362,387	5.937	279	471.413,359 528.362,387	280	471.436,86 528.378,648	28.578
280	471.436,86 528.378,648	281	471.449,386 528.389,198	16.377	281	471.449,386 528.389,198	282	471.457,951 528.396,413	11.199	282	471.457,951 528.396,413	283	471.459,83 528.397,55	2.196
283	471.459,83 528.397,55	284	471.469,4 528.403,339	11.185	284	471.469,4 528.403,339	285	471.477,536 528.420,202	18.723	285	471.477,536 528.420,202	286	471.483,987 528.438,431	19.337
286	471.483,987 528.438,431	287	471.490,012 528.454,39	17.058	287	471.490,012 528.454,39	288	471.496,641 528.469,747	16.727	288	471.496,641 528.469,747	289	471.500,557 528.486,609	17.311
289	471.500,557 528.486,609	290	471.502,667 528.501,364	14.905	290	471.502,667 528.501,364	291	471.502,666 528.516,118	14.754	291	471.502,666 528.516,118	292	471.504,001 528.523,562	7.563
292	471.504,001 528.523,562	293	471.499,284 528.524,635	4.838	293	471.499,284 528.524,635	294	471.495,422 528.525,707	4.008	294	471.495,422 528.525,707	295	471.488,988 528.523,992	6.659
295	471.488,988 528.523,992	296	471.485,558 528.517,133	7.669	296	471.485,558 528.517,133	297	471.482,555 528.511,56	6.331	297	471.482,555 528.511,56	298	471.476,334 528.503,416	10.248
298	471.476,334 528.503,416	299	471.462,179 528.486,268	22.236	299	471.462,179 528.486,268	300	471.448,024 528.469,121	22.235	300	471.448,024 528.469,121	301	471.430,963 528.453,358	23.228
301	471.430,963 528.453,358	302	471.425,123 528.446,925	8.688	302	471.425,123 528.446,925	303	471.422,142 528.445,137	3.476	303	471.422,142 528.445,137	304	471.419,043 528.445,256	3.101
304	471.419,043 528.445,256	305	471.415,707 528.446,686	3.63	305	471.415,707 528.446,686	306	471.412,966 528.448,592	3.339	306	471.412,966 528.448,592	307	471.409,031 528.452,762	5.734
307	471.409,031 528.452,762	308	471.405,573 528.455,502	4.412	308	471.405,573 528.455,502	309	471.402,474 528.457,289	3.577	309	471.402,474 528.457,289	310	471.397,229 528.459,909	5.863
310	471.397,229 528.459,909	311	471.391,747 528.463,007	6.297	311	471.391,747 528.463,007	312	471.386,979 528.464,913	5.135	312	471.386,979 528.464,913	313	471.382,926 528.464,556	4.069

Punct început	X / Y	Punct sfârșit	X / Y	Lungime segment	Punct început	X / Y	Punct sfârșit	X / Y	Lungime segment	Punct început	X / Y	Punct sfârșit	X / Y	Lungime segment
313	471.382,926 528.464,556	314	471.378,514 528.462,65	4.806	314	471.378,514 528.462,65	315	471.371,96 528.457,527	8.319	315	471.371,96 528.457,527	316	471.367,071 528.453,715	6.199
316	471.367,071 528.453,715	317	471.363,495 528.446,449	8.098	317	471.363,495 528.446,449	318	471.360,357 528.437,358	9.617	318	471.360,357 528.437,358	319	471.358,926 528.431,521	6.01
319	471.358,926 528.431,521	320	471.355,948 528.424,134	7.965	320	471.355,948 528.424,134	321	471.353,563 528.420,68	4.197	321	471.353,563 528.420,68	322	471.349,032 528.417,821	5.358
322	471.349,032 528.417,821	323	471.344,027 528.415,438	5.543	323	471.344,027 528.415,438	324	471.338,185 528.413,651	6.109	324	471.338,185 528.413,651	325	471.332,582 528.411,983	5.846
325	471.332,582 528.411,983	326	471.327,695 528.409,482	5.49	326	471.327,695 528.409,482	327	471.324,119 528.407,576	4.052	327	471.324,119 528.407,576	328	471.317,443 528.402,334	8.488
328	471.317,443 528.402,334	329	471.313,55 528.400,324	4.381	329	471.313,55 528.400,324	330	471.311,484 528.399,236	2.335	330	471.311,484 528.399,236	331	471.307,668 528.397,33	4.266
331	471.307,668 528.397,33	332	471.303,73 528.396,072	4.134	332	471.303,73 528.396,072	333	471.300,951 528.395,183	2.918	333	471.300,951 528.395,183	334	471.295,946 528.393,515	5.276
334	471.295,946 528.393,515	335	471.291,893 528.393,039	4.081	335	471.291,893 528.393,039	336	471.286,648 528.391,966	5.354	336	471.286,648 528.391,966	337	471.281,999 528.392,324	4.663
337	471.281,999 528.392,324	338	471.276,992 528.392,444	5.008	338	471.276,992 528.392,444	339	471.270,675 528.392,8	6.327	339	471.270,675 528.392,8	340	471.264,835 528.392,92	5.841
340	471.264,835 528.392,92	341	471.259,232 528.393,039	5.604	341	471.259,232 528.393,039	342	471.253,033 528.392,92	6.2	342	471.253,033 528.392,92	343	471.245,643 528.392,681	7.394
343	471.245,643 528.392,681	344	471.241,113 528.390,775	4.915	344	471.241,113 528.390,775	345	471.235,987 528.388,631	5.556	345	471.235,987 528.388,631	346	471.232,292 528.386,964	4.054
346	471.232,292 528.386,964	347	471.228,12 528.386,725	4.179	347	471.228,12 528.386,725	348	471.223,589 528.387,201	4.556	348	471.223,589 528.387,201	349	471.219,059 528.389,107	4.915
349	471.219,059 528.389,107	350	471.214,65 528.390,418	4.6	350	471.214,65 528.390,418	351	471.212,295 528.391,072	2.444	351	471.212,295 528.391,072	352	471.210,357 528.391,609	2.011
352	471.210,357 528.391,609	353	471.204,877 528.391,601	5.48	353	471.204,877 528.391,601	354	471.199,63 528.391,251	5.259	354	471.199,63 528.391,251	355	471.193,313 528.390,894	6.327
355	471.193,313 528.390,894	356	471.188,664 528.390,299	4.687	356	471.188,664 528.390,299	357	471.184,133 528.390,894	4.57	357	471.184,133 528.390,894	358	471.181,511 528.392,444	3.046
358	471.181,511 528.392,444	359	471.179,751 528.397,666	5.511	359	471.179,751 528.397,666	360	471.179,519 528.398,356	0.728	360	471.179,519 528.398,356	361	471.185,577 528.408,286	11.63 2
361	471.185,577 528.408,286	362	471.193,659 528.420,09	14.30 6	362	471.193,659 528.420,09	363	471.197,698 528.427,234	8.207	363	471.197,698 528.427,234	364	471.198,943 528.435,931	8.786
364	471.198,943 528.435,931	365	471.201,429 528.445,87	10.24 5	365	471.201,429 528.445,87	366	471.207,335 528.457,985	13.47 8	366	471.207,335 528.457,985	367	471.215,105 528.467,615	12.37 4
367	471.215,105 528.467,615	368	471.216,657 528.475,691	8.224	368	471.216,657 528.475,691	369	471.220,076 528.481,282	6.554	369	471.220,076 528.481,282	370	471.226,294 528.485,319	7.414
370	471.226,294 528.485,319	371	471.230,023 528.494,328	9.75	371	471.230,023 528.494,328	372	471.234,75 528.499,445	6.966	372	471.234,75 528.499,445	373	471.237,483 528.502,403	4.027
373	471.237,483 528.502,403	374	471.245,253 528.507,373	9.224	374	471.245,253 528.507,373	375	471.254,266 528.514,208	11.31 2	375	471.254,266 528.514,208	376	471.262,658 528.519,178	9.753
376	471.262,658 528.519,178	377	471.272,293 528.524,148	10.84 1	377	471.272,293 528.524,148	378	471.273,032 528.524,505	0.821	378	471.273,032 528.524,505	379	471.281,93 528.528,806	9.883
379	471.281,93 528.528,806	380	471.290,32 528.532,845	9.312	380	471.290,32 528.532,845	381	471.296,911 528.539,543	9.397	381	471.296,911 528.539,543	382	471.305,303 528.551,347	14.48 3
382	471.305,303 528.551,347	383	471.313,383 528.561,908	13.29 7	383	471.313,383 528.561,908	384	471.322,172 528.570,459	12.26 2	384	471.322,172 528.570,459	385	471.336,367 528.582,679	18.73
385	471.336,367 528.582,679	386	471.347,262 528.589,554	12.88 3	386	471.347,262 528.589,554	387	471.358,762 528.597,941	14.23 3	387	471.358,762 528.597,941	388	471.370,573 528.607,569	15.23 8
388	471.370,573 528.607,569	389	471.380,52 528.619,683	15.67 5	389	471.380,52 528.619,683	390	471.389,844 528.628,38	12.75	390	471.389,844 528.628,38	391	471.401,653 528.636,768	14.48 5
391	471.401,653 528.636,768	392	471.412,222 528.642,359	11.95 7	392	471.412,222 528.642,359	393	471.421,857 528.647,018	10.70 2	393	471.421,857 528.647,018	394	471.433,356 528.648,882	11.64 9
394	471.433,356 528.648,882	395	471.442,37 528.651,677	9.437	395	471.442,37 528.651,677	396	471.447,654 528.651,988	5.293	396	471.447,654 528.651,988	397	471.449,209 528.642,049	10.06
397	471.449,209 528.642,049	1	471.452,005 528.637,079	5.703										

** Lungimile segmentelor sunt determinate în planul de proiecție Stereo 70 și sunt rotunjite la 1 milimetru.

*** Distanța dintre puncte este formată din segmente cumulate ce sunt mai mici decât valoarea 1 milimetru.

**DATE DESPRE IMOBILUL NR. 2156**

Oficiul de Cadastru și Publicitate Imobiliară SIBIU
Biroul de Cadastru și Publicitate Imobiliară Medias

A. Partea I. Descrierea imobilului

TEREN Extravilan

Adresa: Jud. Sibiu

Nr. Crt	Nr cadastral Nr. topografic	Suprafața* (mp)	Observații / Referințe
A1		3.289	Sector cadastral:9 Teren neimprejmuit;

B. Partea II. Proprietari și acte

Inscrieri privitoare la dreptul de proprietate și alte drepturi reale	Referințe
/	
Act Normativ nr. 978, din 05/09/2002 emis de GUVERNUL ROMÂNIEI (Anexa 29, pozitia 127-438; Adeverința nr. 2663/11.07.2024, emisa de PRIMĂRIA COMUNEI HOGHILAG);	
B1	A1
Intabulare, drept de PROPRIETATE, dobandit prin Lege, cota actuala 1/1, cota initiala 1/1 1) COMUNA HOGHILAG, CIF:999999999999, DOMENIUL PUBLIC	

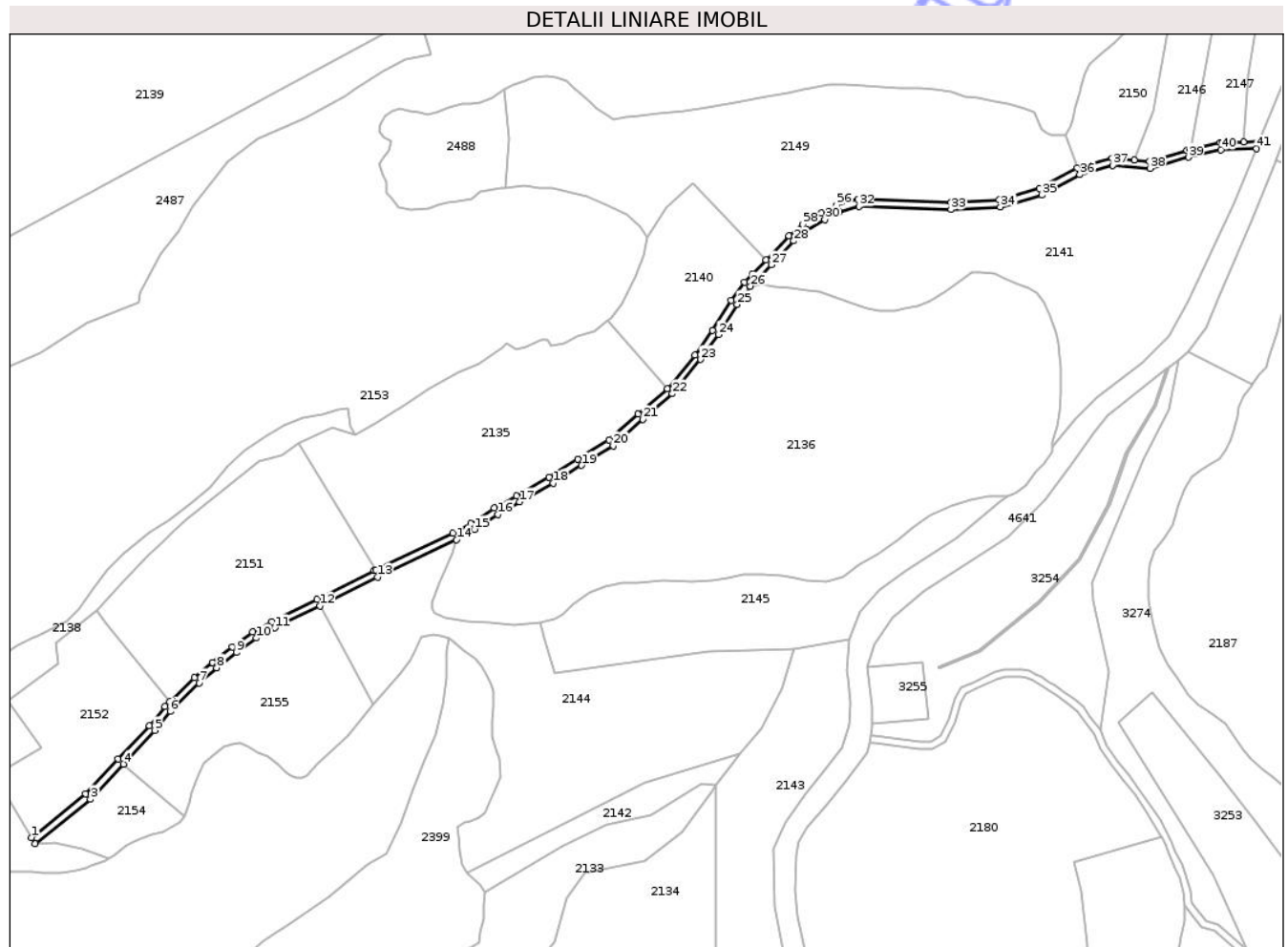
C. Partea III. SARCINI .

Inscrieri privind dezmembramintele dreptului de proprietate, drepturi reale de garanție și sarcini	Referințe
NU SUNT	

Teren

Nr cadastral	Suprafața (mp)*	Observații / Referințe
	3.289	

* Suprafața este determinată în planul de proiecție Stereo 70.



Date referitoare la teren

Crt	Categorie folosință	Intra vilan	Suprafața (mp)	Tarla	Parcelă	Nr. topo	Observații / Referințe
1	drum	NU	3.289	24	461	-	

Lungime Segmente

1) Valorile lungimilor segmentelor sunt obținute din proiecție în plan.

Punct început	X / Y	Punct sfârșit	X / Y	Lungime segment
1	471.270,576 528.412,052	2	471.272,64 528.408,573	4.045
4	471.321,947 528.453,167	5	471.339,562 528.472,014	25.797
7	471.364,328 528.498,589	8	471.374,32 528.506,901	12.997
10	471.396,449 528.523,598	11	471.406,859 528.529,266	11.853
13	471.464,258 528.557,703	14	471.508,509 528.578,682	48.972
16	471.531,563 528.592,873	17	471.543,926 528.599,719	14.132
2	471.272,64 528.408,573	3	471.303,584 528.433,467	39.715
5	471.339,562 528.472,014	6	471.348,222 528.482,647	13.713
8	471.374,32 528.506,901	9	471.385,255 528.515,594	13.969
11	471.406,859 528.529,266	12	471.432,121 528.541,566	28.097
14	471.508,509 528.578,682	15	471.518,534 528.584,358	11.52
17	471.543,926 528.599,719	18	471.562,472 528.610,238	21.321
3	471.303,584 528.433,467	4	471.321,947 528.453,167	26.931
6	471.348,222 528.482,647	7	471.364,328 528.498,589	22.662
9	471.385,255 528.515,594	10	471.396,449 528.523,598	13.761
12	471.432,121 528.541,566	13	471.464,258 528.557,703	35.961
15	471.518,534 528.584,358	16	471.531,563 528.592,873	15.565
18	471.562,472 528.610,238	19	471.578,54 528.620,14	18.874

Punct început	X / Y	Punct sfârșit	X / Y	Lungime segment	Punct început	X / Y	Punct sfârșit	X / Y	Lungime segment	Punct început	X / Y	Punct sfârșit	X / Y	Lungime segment
19	471.578,54 528.620,14	20	471.596,249 528.631,16	20.858	20	471.596,249 528.631,16	21	471.612,79 528.646,019	22.235	21	471.612,79 528.646,019	22	471.629,327 528.660,211	21.792
22	471.629,327 528.660,211	23	471.645,064 528.679,459	24.862	23	471.645,064 528.679,459	24	471.655,255 528.693,316	17.201	24	471.655,255 528.693,316	25	471.665,614 528.710,18	19.791
25	471.665,614 528.710,18	26	471.673,018 528.720,322	12.557	26	471.673,018 528.720,322	27	471.684,733 528.732,319	16.768	27	471.684,733 528.732,319	28	471.697,368 528.745,682	18.391
28	471.697,368 528.745,682	29	471.704,562 528.751,767	9.422	29	471.704,562 528.751,767	30	471.714,742 528.757,686	11.776	30	471.714,742 528.757,686	31	471.722,811 528.761,902	9.104
31	471.722,811 528.761,902	32	471.733,814 528.764,967	11.422	32	471.733,814 528.764,967	33	471.785,322 528.763,286	51.535	33	471.785,322 528.763,286	34	471.812,969 528.764,811	27.689
34	471.812,969 528.764,811	35	471.836,257 528.771,364	24.192	35	471.836,257 528.771,364	36	471.857,369 528.782,856	24.037	36	471.857,369 528.782,856	37	471.876,037 528.787,978	19.358
37	471.876,037 528.787,978	38	471.896,793 528.786,28	20.825	38	471.896,793 528.786,28	39	471.918,406 528.792,548	22.504	39	471.918,406 528.792,548	40	471.936,561 528.796,713	18.627
40	471.936,561 528.796,713	41	471.956,321 528.797,382	19.771	41	471.956,321 528.797,382	42	471.957,981 528.801,407	4.354	42	471.957,981 528.801,407	43	471.949,091 528.801,12	8.895
43	471.949,091 528.801,12	44	471.937,605 528.800,749	11.492	44	471.937,605 528.800,749	45	471.936,044 528.800,698	1.562	45	471.936,044 528.800,698	46	471.919,278 528.796,852	17.201
46	471.919,278 528.796,852	47	471.917,401 528.796,421	1.926	47	471.917,401 528.796,421	48	471.896,385 528.790,327	21.882	48	471.896,385 528.790,327	49	471.887,878 528.791,023	8.535
49	471.887,878 528.791,023	50	471.875,66 528.792,022	12.259	50	471.875,66 528.792,022	51	471.855,864 528.786,591	20.527	51	471.855,864 528.786,591	52	471.834,74 528.775,092	24.051
52	471.834,74 528.775,092	53	471.812,309 528.768,78	23.302	53	471.812,309 528.768,78	54	471.785,277 528.767,29	27.073	54	471.785,277 528.767,29	55	471.733,332 528.768,984	51.973
55	471.733,332 528.768,984	56	471.721,332 528.765,642	12.457	56	471.721,332 528.765,642	57	471.712,809 528.761,189	9.616	57	471.712,809 528.761,189	58	471.702,248 528.755,048	12.217
58	471.702,248 528.755,048	59	471.694,614 528.748,593	9.997	59	471.694,614 528.748,593	60	471.681,849 528.735,091	18.581	60	471.681,849 528.735,091	61	471.674,137 528.727,156	11.065
61	471.674,137 528.727,156	62	471.669,787 528.722,68	6.242	62	471.669,787 528.722,68	63	471.662,289 528.712,409	12.717	63	471.662,289 528.712,409	64	471.651,934 528.695,552	19.783
64	471.651,934 528.695,552	65	471.641,902 528.681,912	16.932	65	471.641,902 528.681,912	66	471.626,454 528.663,017	24.406	66	471.626,454 528.663,017	67	471.610,15 528.649,025	21.485
67	471.610,15 528.649,025	68	471.593,838 528.634,371	21.928	68	471.593,838 528.634,371	69	471.576,434 528.623,541	20.498	69	471.576,434 528.623,541	70	471.560,435 528.613,682	18.793
70	471.560,435 528.613,682	71	471.541,971 528.603,208	21.228	71	471.541,971 528.603,208	72	471.529,497 528.596,302	14.258	72	471.529,497 528.596,302	73	471.516,452 528.587,776	15.584
73	471.516,452 528.587,776	74	471.506,538 528.582,163	11.393	74	471.506,538 528.582,163	75	471.463,499 528.561,769	47.626	75	471.463,499 528.561,769	76	471.462,504 528.561,298	1.101
76	471.462,504 528.561,298	77	471.430,348 528.545,151	35.982	77	471.430,348 528.545,151	78	471.405,026 528.532,822	28.164	78	471.405,026 528.532,822	79	471.394,321 528.526,994	12.189
79	471.394,321 528.526,994	80	471.382,846 528.518,788	14.107	80	471.382,846 528.518,788	81	471.371,796 528.510,004	14.116	81	471.371,796 528.510,004	82	471.361,637 528.501,553	13.215
82	471.361,637 528.501,553	83	471.347,867 528.487,924	19.374	83	471.347,867 528.487,924	84	471.345,255 528.485,339	3.675	84	471.345,255 528.485,339	85	471.336,547 528.474,646	13.79
85	471.336,547 528.474,646	86	471.319,023 528.455,897	25.664	86	471.319,023 528.455,897	87	471.300,854 528.436,404	26.648	87	471.300,854 528.436,404	1	471.270,576 528.412,052	38.856

** Lungimile segmentelor sunt determinate în planul de proiecție Stereo 70 și sunt rotunjite la 1 milimetru.

*** Distanța dintre puncte este formată din segmente cumulate ce sunt mai mici decât valoarea 1 milimetru.

**DATE DESPRE IMOBILUL NR. 2157**

Oficiul de Cadastru și Publicitate Imobiliară SIBIU
Biroul de Cadastru și Publicitate Imobiliară Medias

A. Partea I. Descrierea imobilului

TEREN Extravilan

Adresa: Jud. Sibiu

Nr. Crt	Nr cadastral Nr. topografic	Suprafața* (mp)	Observații / Referințe
A1		Din acte: 2.713.000 Masurata: 5.923	Sector cadastral:1 Teren neimprejmuit;

B. Partea II. Proprietari și acte

Inscrieri privitoare la dreptul de proprietate și alte drepturi reale		Referințe
/		
Act Administrativ nr. 132, din 13/06/2002 emis de CJSDPAT SIBIU;		
B1	Intabulare, drept de PROPRIETATE, Legea 1/2000 - paduri, dobandit prin Constituire, cota actuala 1/1, cota initiala 1/1 1) COMUNA HOGHILAG, CIF:9999999999999	A1

C. Partea III. SARCINI .

Inscrieri privind dezmembramintele dreptului de proprietate, drepturi reale de garanție și sarcini	Referințe
NU SUNT	

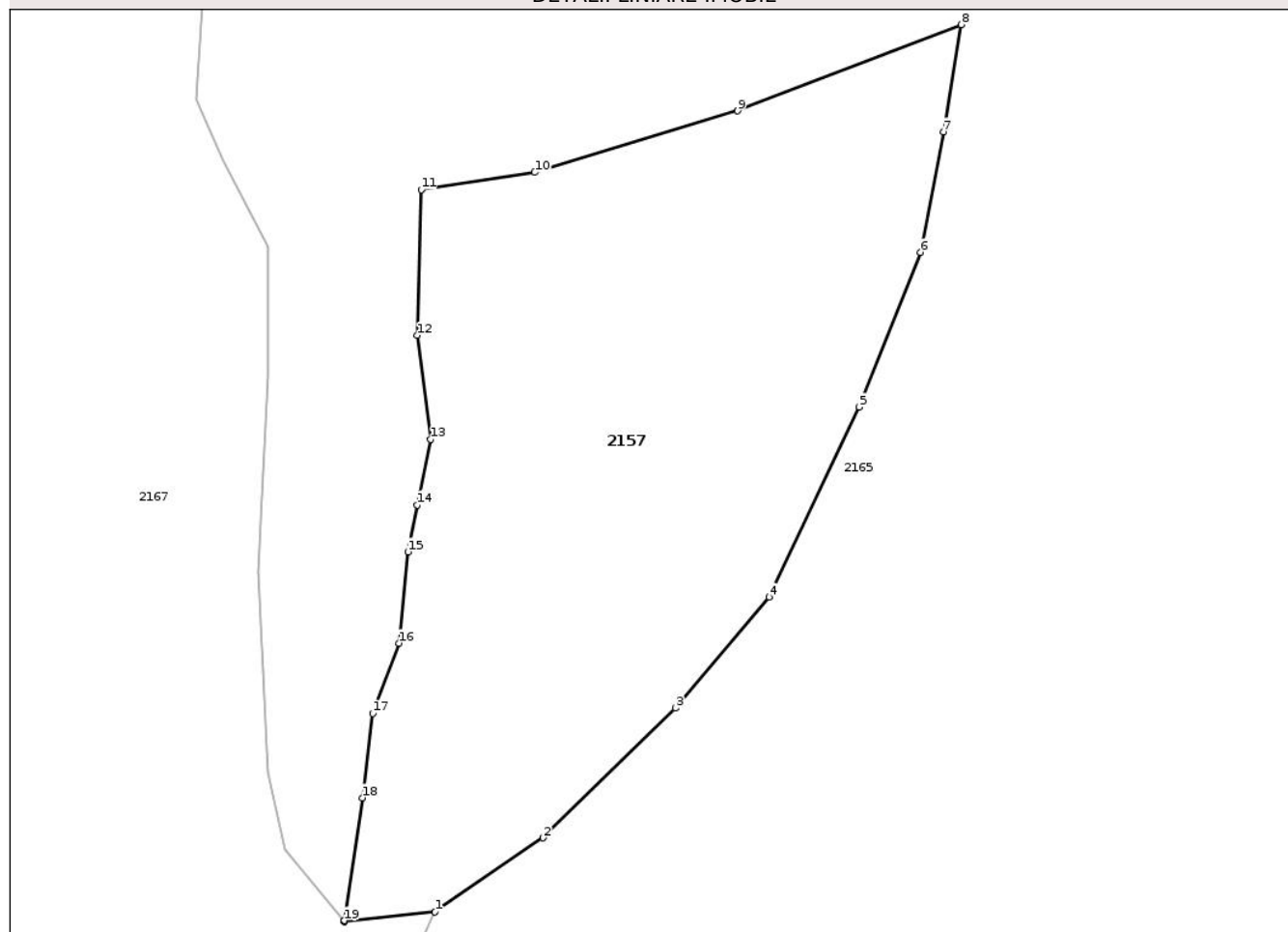
Anexa Nr. 1 La Partea I

Teren

Nr cadastral	Suprafața (mp)*	Observații / Referințe
	Din acte: 2.713.000 Masurata: 5.923	

* Suprafața este determinată în planul de proiecție Stereo 70.

DETALII LINIARE IMOBIL



Date referitoare la teren

Crt	Categorie folosință	Intra vilan	Suprafața (mp)	Tarla	Parcelă	Nr. topo	Observații / Referințe
1	padure	NU	5.923	1	1/1/5	-	UP1 UA 114%; restul de suprafață se regăsește la ID 2139, 2158, 2163, 2167, 2175, 2189

Lungime Segmente

1) Valorile lungimilor segmentelor sunt obținute din proiecție în plan.

Punct început	X / Y	Punct sfârșit	X / Y	Lungime segment (** (m)
1	473.360,789 530.918,903	2	473.376,133 530.929,383	18.581
3	473.394,929 530.947,785	4	473.408,23 530.963,504	20.591
5	473.421,023 530.990,459	6	473.429,715 531.012,382	23.583
7	473.432,95 531.029,441	8	473.435,514 531.044,65	15.424

Punct început	X / Y	Punct sfârșit	X / Y	Lungime segment (** (m)
2	473.376,133 530.929,383	3	473.394,929 530.947,785	26.304
4	473.408,23 530.963,504	5	473.421,023 530.990,459	29.837
6	473.429,715 531.012,382	7	473.432,95 531.029,441	17.363
8	473.435,514 531.044,65	9	473.403,771 531.032,437	34.011

Punct început	X / Y	Punct sfârșit	X / Y	Lungime segment (** (m)
9	473.403,771 531.032,437	10	473.374,953 531.023,727	30.106
11	473.358,832 531.021,277	12	473.358,282 531.000,601	20.683
13	473.360,185 530.985,853	14	473.358,295 530.976,554	9.489
15	473.356,946 530.969,914	16	473.355,7 530.956,964	13.01
17	473.351,963 530.947,003	18	473.350,469 530.935,05	12.046
19	473.347,9 530.917,651	20	473.347,894 530.917,616	0.036
21	473.347,875 530.917,487	1	473.360,789 530.918,903	12.991

Punct început	X / Y	Punct sfârșit	X / Y	Lungime segment (** (m)
10	473.374,953 531.023,727	11	473.358,832 531.021,277	16.306
12	473.358,282 531.000,601	13	473.360,185 530.985,853	14.87
14	473.358,295 530.976,554	15	473.356,946 530.969,914	6.776
16	473.355,7 530.956,964	17	473.351,963 530.947,003	10.639
18	473.350,469 530.935,05	19	473.347,9 530.917,651	17.588
20	473.347,894 530.917,616	21	473.347,875 530.917,487	0.13

** Lungimile segmentelor sunt determinate în planul de proiecție Stereo 70 și sunt rotunjite la 1 milimetru.

*** Distanța dintre puncte este formată din segmente cumulate ce sunt mai mici decât valoarea 1 milimetru.

Neutilizabil în Civil

**DATE DESPRE IMOBILUL NR. 2158**

Oficiul de Cadastru și Publicitate Imobiliară SIBIU
Biroul de Cadastru și Publicitate Imobiliară Medias

A. Partea I. Descrierea imobilului

TEREN Necunoscut

Adresa: Loc. Prod, Jud. Sibiu

Nr. Crt	Nr cadastral Nr. topografic	Suprafața* (mp)	Observații / Referințe
A1		Din acte: 2.713.000 Masurata: 287.788	Sector cadastral:1 Teren neimprejmuit;

B. Partea II. Proprietari și acte

Inscrieri privitoare la dreptul de proprietate și alte drepturi reale		Referințe
/		
Act Administrativ nr. 132, din 13/06/2002 emis de CJSDPAT SIBIU;		
B1	Intabulare, drept de PROPRIETATE, Legea 1/2000 - paduri, dobandit prin Reconstituire, cota actuala 1/1, cota initiala 1/1 1) COMUNA HOGHILAG, CIF:999999999999	A1

C. Partea III. SARCINI .

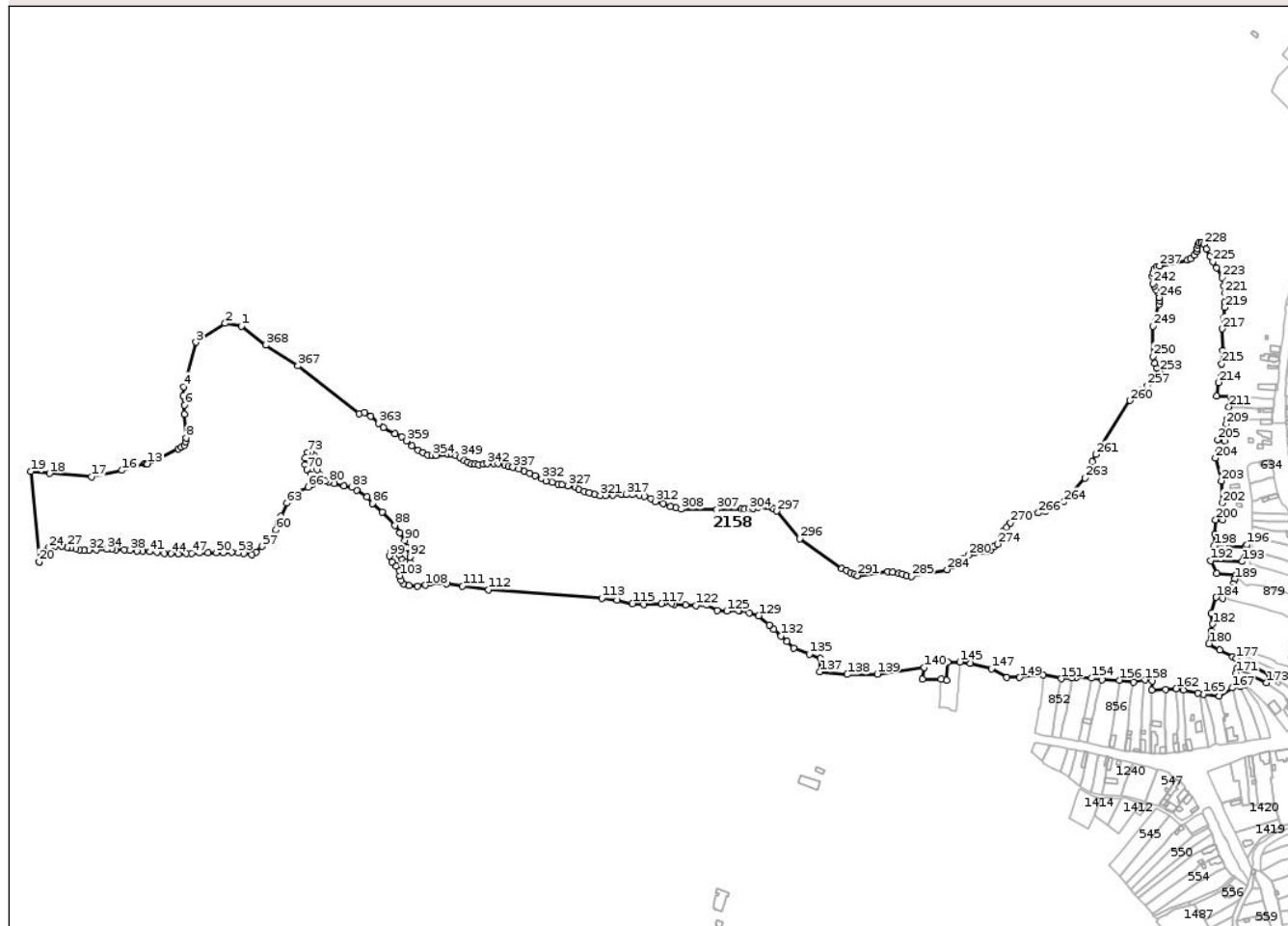
Inscrieri privind dezmembramintele dreptului de proprietate, drepturi reale de garanție și sarcini	Referințe
NU SUNT	

Teren

Nr cadastral	Suprafața (mp)*	Observații / Referințe
	Din acte: 2.713.000 Masurata: 287.788	

* Suprafața este determinată în planul de proiecție Stereo 70.

DETALII LINIARE IMOBIL



Date referitoare la teren

Crt	Categorie folosință	Intravilan	Suprafața (mp)	Tarla	Parcelă	Nr. topo	Observații / Referințe
1	padure	NU	263.833	1	1/3	-	UP1 UA 105%,106%; Restul de suprafață se regăsește la ID 2139, 2157, 2163, 2167, 2175, 2189
2	padure	DA	23.955	1	1/3	-	UP1 UA 105%%%,106%%%

Lungime Segmente

1) Valorile lungimilor segmentelor sunt obținute din proiecție în plan.

Punct început	X / Y	Punct sfârșit	X / Y	Lungime segment	Punct început	X / Y	Punct sfârșit	X / Y	Lungime segment	Punct început	X / Y	Punct sfârșit	X / Y	Lungime segment
1	471.856,411 529.406,036	2	471.835,623 529.409,653	21.1	2	471.835,623 529.409,653	3	471.797,771 529.385,535	44.883	3	471.797,771 529.385,535	4	471.781,74 529.328,09	59.64
4	471.781,74 529.328,09	5	471.781,7 529.316,21	11.88	5	471.781,7 529.316,21	6	471.782,93 529.304,33	11.944	6	471.782,93 529.304,33	7	471.783,1 529.292,46	11.871
7	471.783,1 529.292,46	8	471.785,31 529.261,91	30.63	8	471.785,31 529.261,91	9	471.784,45 529.256,83	5.152	9	471.784,45 529.256,83	10	471.782,95 529.252,8	4.3

Punct început	X / Y	Punct sfârșit	X / Y	Lungime segment	Punct început	X / Y	Punct sfârșit	X / Y	Lungime segment	Punct început	X / Y	Punct sfârșit	X / Y	Lungime segment
10	471.782,95 529.252,8	11	471.779,34 529.250,27	4.408	11	471.779,34 529.250,27	12	471.774,841 529.248,027	5.027	12	471.774,841 529.248,027	13	471.735,4 529.228,36	44.07 2
13	471.735,4 529.228,36	14	471.733,71 529.227,95	1.739	14	471.733,71 529.227,95	15	471.732,01 529.228,8	1.901	15	471.732,01 529.228,8	16	471.702,32 529.219,99	30.97
16	471.702,32 529.219,99	17	471.662,88 529.211,65	40.31 2	17	471.662,88 529.211,65	18	471.608,66 529.216,07	54.4	18	471.608,66 529.216,07	19	471.584,627 529.218,589	24.16 5
19	471.584,627 529.218,589	20	471.595,251 529.101,769	117.3 02	20	471.595,251 529.101,769	21	471.595,759 529.101,659	0.52	21	471.595,759 529.101,659	22	471.599,101 529.107,458	6.693
22	471.599,101 529.107,458	23	471.602,809 529.114,871	8.289	23	471.602,809 529.114,871	24	471.607,542 529.120,013	6.989	24	471.607,542 529.120,013	25	471.616,068 529.122,153	8.79
25	471.616,068 529.122,153	26	471.624,291 529.121,96	8.225	26	471.624,291 529.121,96	27	471.631,906 529.121,071	7.667	27	471.631,906 529.121,071	28	471.636,604 529.120,017	4.815
28	471.636,604 529.120,017	29	471.642,519 529.119,047	5.994	29	471.642,519 529.119,047	30	471.647,378 529.117,346	5.148	30	471.647,378 529.117,346	31	471.653,211 529.116,86	5.853
31	471.653,211 529.116,86	32	471.659,853 529.117,185	6.65	32	471.659,853 529.117,185	33	471.668,926 529.117,993	9.109	33	471.668,926 529.117,993	34	471.682,779 529.118,318	13.85 7
34	471.682,779 529.118,318	35	471.688,854 529.118,479	6.077	35	471.688,854 529.118,479	36	471.694,362 529.117,912	5.537	36	471.694,362 529.117,912	37	471.705,057 529.117,67	10.69 8
37	471.705,057 529.117,67	38	471.712,67 529.116,941	7.648	38	471.712,67 529.116,941	39	471.722,036 529.116,118	9.402	39	471.722,036 529.116,118	40	471.728,598 529.115,956	6.564
40	471.728,598 529.115,956	41	471.738,157 529.115,065	9.6	41	471.738,157 529.115,065	42	471.747,472 529.114,255	9.35	42	471.747,472 529.114,255	43	471.756,869 529.112,717	9.522
43	471.756,869 529.112,717	44	471.765,293 529.112,636	8.424	44	471.765,293 529.112,636	45	471.774,853 529.112,312	9.565	45	471.774,853 529.112,312	46	471.785,466 529.112,88	10.62 8
46	471.785,466 529.112,88	47	471.792,352 529.113,203	6.894	47	471.792,352 529.113,203	48	471.802,599 529.113,606	10.25 5	48	471.802,599 529.113,606	49	471.813,454 529.113,524	10.85 5
49	471.813,454 529.113,524	50	471.824,227 529.113,767	10.77 6	50	471.824,227 529.113,767	51	471.833,057 529.114,01	8.833	51	471.833,057 529.114,01	52	471.843,994 529.114,172	10.93 8
52	471.843,994 529.114,172	53	471.852,498 529.113,848	8.51	53	471.852,498 529.113,848	54	471.859,871 529.113,201	7.401	54	471.859,871 529.113,201	55	471.870,024 529.111,254	10.33 8
55	471.870,024 529.111,254	56	471.875,615 529.114,735	6.586	56	471.875,615 529.114,735	57	471.882,905 529.121,94	10.25	57	471.882,905 529.121,94	58	471.892,058 529.128,66	11.35 5
58	471.892,058 529.128,66	59	471.899,07 529.135,818	10.02	59	471.899,07 529.135,818	60	471.901,431 529.143,417	7.957	60	471.901,431 529.143,417	61	471.903,531 529.151,804	8.646
61	471.903,531 529.151,804	62	471.907,724 529.160,714	9.847	62	471.907,724 529.160,714	63	471.914,961 529.177,582	18.35 5	63	471.914,961 529.177,582	64	471.917,459 529.180,978	4.216
64	471.917,459 529.180,978	65	471.923,637 529.189,38	10.42 9	65	471.923,637 529.189,38	66	471.942,604 529.198,415	21.00 9	66	471.942,604 529.198,415	67	471.947,344 529.201,303	5.551
67	471.947,344 529.201,303	68	471.948,998 529.204,83	3.896	68	471.948,998 529.204,83	69	471.946,103 529.214,7	10.28 6	69	471.946,103 529.214,7	70	471.940,97 529.221,374	8.42
70	471.940,97 529.221,374	71	471.938,892 529.227,435	6.407	71	471.938,892 529.227,435	72	471.938,546 529.236,266	8.838	72	471.938,546 529.236,266	73	471.942,011 529.243,021	7.592
73	471.942,011 529.243,021	74	471.946,168 529.243,193	4.161	74	471.946,168 529.243,193	75	471.950,846 529.238,864	6.374	75	471.950,846 529.238,864	76	471.951,541 529.230,206	8.686
76	471.951,541 529.230,206	77	471.954,313 529.220,854	9.754	77	471.954,313 529.220,854	78	471.957,258 529.214,794	6.738	78	471.957,258 529.214,794	79	471.964,362 529.206,309	11.06 6
79	471.964,362 529.206,309	80	471.969,214 529.205,096	5.001	80	471.969,214 529.205,096	81	471.976,185 529.202,991	7.282	81	471.976,185 529.202,991	82	471.988,767 529.200,255	12.87 6
82	471.988,767 529.200,255	83	471.999,017 529.197,997	10.49 6	83	471.999,017 529.197,997	84	472.005,254 529.194,534	7.134	84	472.005,254 529.194,534	85	472.018,595 529.185,529	16.09 6
85	472.018,595 529.185,529	86	472.025,874 529.177,563	10.79 1	86	472.025,874 529.177,563	87	472.038,177 529.166,48	16.55 9	87	472.038,177 529.166,48	88	472.054,862 529.148,93	24.21 6
88	472.054,862 529.148,93	89	472.061,274 529.139,752	11.19 6	89	472.061,274 529.139,752	90	472.067,686 529.129,709	11.91 5	90	472.067,686 529.129,709	91	472.070,284 529.120,011	10.04
91	472.070,284 529.120,011	92	472.074,444 529.108,41	12.32 4	92	472.074,444 529.108,41	93	472.074,616 529.101,136	7.276	93	472.074,616 529.101,136	94	472.069,138 529.101,416	5.485
94	472.069,138 529.101,416	95	472.064,26 529.104,869	5.976	95	472.064,26 529.104,869	96	472.060,802 529.110,761	6.832	96	472.060,802 529.110,761	97	472.056,129 529.115,839	6.901
97	472.056,129 529.115,839	98	472.050,233 529.115,23	5.927	98	472.050,233 529.115,23	99	472.047,792 529.109,541	6.191	99	472.047,792 529.109,541	100	472.050,843 529.102,228	7.924
100	472.050,843 529.102,228	101	472.056,129 529.096,742	7.618	101	472.056,129 529.096,742	102	472.059,991 529.091,258	6.707	102	472.059,991 529.091,258	103	472.061,412 529.084,147	7.252
103	472.061,412 529.084,147	104	472.062,633 529.078,459	5.818	104	472.062,633 529.078,459	105	472.065,681 529.073,583	5.75	105	472.065,681 529.073,583	106	472.072,594 529.071,551	7.205
106	472.072,594 529.071,551	107	472.083,773 529.070,738	11.20 9	107	472.083,773 529.070,738	108	472.094,345 529.071,957	10.64 2	108	472.094,345 529.071,957	109	472.100,125 529.074,193	6.197

Punct început	X / Y	Punct sfârșit	X / Y	Lungime segment	Punct început	X / Y	Punct sfârșit	X / Y	Lungime segment	Punct început	X / Y	Punct sfârșit	X / Y	Lungime segment
109	472.100,125 529.074,193	110	472.121,646 529.073,618	21.529	110	472.121,646 529.073,618	111	472.141,876 529.070,947	20.406	111	472.141,876 529.070,947	112	472.175,656 529.065,862	34.161
112	472.175,656 529.065,862	113	472.321,95 529.055,101	146.689	113	472.321,95 529.055,101	114	472.341,537 529.052,366	19.777	114	472.341,537 529.052,366	115	472.361,561 529.048,141	20.465
115	472.361,561 529.048,141	116	472.376,334 529.047,242	14.8	116	472.376,334 529.047,242	117	472.398,995 529.048,208	22.682	117	472.398,995 529.048,208	118	472.402,606 529.049,481	3.829
118	472.402,606 529.049,481	119	472.412,438 529.048,607	9.871	119	472.412,438 529.048,607	120	472.415,415 529.047,346	3.233	120	472.415,415 529.047,346	121	472.430,008 529.046,125	14.644
121	472.430,008 529.046,125	122	472.443,185 529.045,51	13.191	122	472.443,185 529.045,51	123	472.457,218 529.046,487	14.067	123	472.457,218 529.046,487	124	472.470,661 529.039,399	15.197
124	472.470,661 529.039,399	125	472.483,207 529.038,416	12.584	125	472.483,207 529.038,416	126	472.498,497 529.039,299	15.315	126	472.498,497 529.039,299	127	472.500,031 529.039,502	1.547
127	472.500,031 529.039,502	128	472.512,237 529.036,412	12.591	128	472.512,237 529.036,412	129	472.524,444 529.032,399	12.85	129	472.524,444 529.032,399	130	472.538,035 529.020,066	18.353
130	472.538,035 529.020,066	131	472.544,111 529.014,551	8.206	131	472.544,111 529.014,551	132	472.553,37 529.006,148	12.504	132	472.553,37 529.006,148	133	472.560,773 528.999,595	9.887
133	472.560,773 528.999,595	134	472.569,404 528.990,556	12.498	134	472.569,404 528.990,556	135	472.589,995 528.982,878	21.976	135	472.589,995 528.982,878	136	472.604,364 528.977,52	15.335
136	472.604,364 528.977,52	137	472.603,296 528.960,073	17.48	137	472.603,296 528.960,073	138	472.638,945 528.956,56	35.822	138	472.638,945 528.956,56	139	472.677,633 528.957,17	38.693
139	472.677,633 528.957,17	140	472.738,083 528.965,691	61.048	140	472.738,083 528.965,691	141	472.736,136 528.950,514	15.301	141	472.736,136 528.950,514	142	472.760,045 528.950,962	23.913
142	472.760,045 528.950,962	143	472.766,939 528.949,034	7.159	143	472.766,939 528.949,034	144	472.768,405 528.972,728	23.739	144	472.768,405 528.972,728	145	472.784,001 528.972,728	15.596
145	472.784,001 528.972,728	146	472.797,587 528.970,658	13.743	146	472.797,587 528.970,658	147	472.824,863 528.963,95	28.089	147	472.824,863 528.963,95	148	472.844,845 528.953,041	22.766
148	472.844,845 528.953,041	149	472.861,203 528.952,673	16.362	149	472.861,203 528.952,673	150	472.891,846 528.956,281	30.855	150	472.891,846 528.956,281	151	472.914,945 528.951,171	23.657
151	472.914,945 528.951,171	152	472.928,918 528.952,313	14.02	152	472.928,918 528.952,313	153	472.935,059 528.953,151	6.198	153	472.935,059 528.953,151	154	472.954,671 528.951,919	19.651
154	472.954,671 528.951,919	155	472.967,55 528.949,527	13.099	155	472.967,55 528.949,527	156	472.990,09 528.949,197	22.542	156	472.990,09 528.949,197	157	473.008,186 528.946,822	18.251
157	473.008,186 528.946,822	158	473.023,47 528.949,597	15.534	158	473.023,47 528.949,597	159	473.032,511 528.948,164	9.154	159	473.032,511 528.948,164	160	473.032,089 528.936,487	11.685
160	473.032,089 528.936,487	161	473.049,806 528.936,94	17.723	161	473.049,806 528.936,94	162	473.063,682 528.938,486	13.962	162	473.063,682 528.938,486	163	473.073,102 528.936,663	9.595
163	473.073,102 528.936,663	164	473.091,282 528.932,722	18.602	164	473.091,282 528.932,722	165	473.098,85 528.931,081	7.744	165	473.098,85 528.931,081	166	473.119,096 528.929,055	20.347
166	473.119,096 528.929,055	167	473.136,223 528.939,305	19.96	167	473.136,223 528.939,305	168	473.146,086 528.941,502	10.105	168	473.146,086 528.941,502	169	473.152,695 528.943,38	6.871
169	473.152,695 528.943,38	170	473.142,327 528.952,542	13.836	170	473.142,327 528.952,542	171	473.141,221 528.958,641	6.198	171	473.141,221 528.958,641	172	473.142,66 528.964,978	6.498
172	473.142,66 528.964,978	173	473.180,359 528.945,893	42.255	173	473.180,359 528.945,893	174	473.185,607 528.955,001	10.512	174	473.185,607 528.955,001	175	473.185,113 528.955,326	0.591
175	473.185,113 528.955,326	176	473.160,719 528.968,635	27.788	176	473.160,719 528.968,635	177	473.141,232 528.977,278	21.318	177	473.141,232 528.977,278	178	473.136,595 528.979,334	5.072
178	473.136,595 528.979,334	179	473.119,867 528.988,258	18.96	179	473.119,867 528.988,258	180	473.105,978 528.996,431	16.115	180	473.105,978 528.996,431	181	473.109,022 529.012,875	16.723
181	473.109,022 529.012,875	182	473.110,398 529.021,591	8.824	182	473.110,398 529.021,591	183	473.108,454 529.035,592	14.135	183	473.108,454 529.035,592	184	473.115,413 529.056,244	21.793
184	473.115,413 529.056,244	185	473.124,052 529.054,611	8.792	185	473.124,052 529.054,611	186	473.130,576 529.063,869	11.326	186	473.130,576 529.063,869	187	473.134,341 529.068,473	5.947
187	473.134,341 529.068,473	188	473.136,922 529.073,788	5.909	188	473.136,922 529.073,788	189	473.138,969 529.079,599	6.161	189	473.138,969 529.079,599	190	473.140,383 529.084,707	5.3
190	473.140,383 529.084,707	191	473.116,157 529.086,993	24.334	191	473.116,157 529.086,993	192	473.107,96 529.103,562	18.486	192	473.107,96 529.103,562	193	473.149,015 529.102,481	41.069
193	473.149,015 529.102,481	194	473.151,858 529.107,519	5.785	194	473.151,858 529.107,519	195	473.154,749 529.116,78	9.702	195	473.154,749 529.116,78	196	473.155,187 529.124,254	7.487
196	473.155,187 529.124,254	197	473.152,393 529.121,515	3.913	197	473.152,393 529.121,515	198	473.112,729 529.122,907	39.688	198	473.112,729 529.122,907	199	473.113,24 529.137,823	14.925
199	473.113,24 529.137,823	200	473.114,445 529.156,383	18.599	200	473.114,445 529.156,383	201	473.123,779 529.156,087	9.339	201	473.123,779 529.156,087	202	473.123,001 529.177,826	21.753
202	473.123,001 529.177,826	203	473.121,912 529.206,378	28.573	203	473.121,912 529.206,378	204	473.114,264 529.235,913	30.509	204	473.114,264 529.235,913	205	473.117,233 529.259,428	23.702
205	473.117,233 529.259,428	206	473.126,36 529.257,962	9.244	206	473.126,36 529.257,962	207	473.126,163 529.259,827	1.875	207	473.126,163 529.259,827	208	473.127,402 529.272,966	13.197

Punct început	X / Y	Punct sfârșit	X / Y	Lungime segment	Punct început	X / Y	Punct sfârșit	X / Y	Lungime segment	Punct început	X / Y	Punct sfârșit	X / Y	Lungime segment
307	472.470,461 529.169,507	308	472.424,532 529.169,946	45.931	308	472.424,532 529.169,946	309	472.417,919 529.171,708	6.844	309	472.417,919 529.171,708	310	472.410,571 529.173,323	7.523
310	472.410,571 529.173,323	311	472.400,873 529.176,995	10.37	311	472.400,873 529.176,995	312	472.391,323 529.179,932	9.991	312	472.391,323 529.179,932	313	472.385,151 529.183,75	7.257
313	472.385,151 529.183,75	314	472.377,069 529.186,686	8.599	314	472.377,069 529.186,686	315	472.370,311 529.188,009	6.886	315	472.370,311 529.188,009	316	472.361,199 529.188,596	9.131
316	472.361,199 529.188,596	317	472.353,412 529.188,743	7.788	317	472.353,412 529.188,743	318	472.346,947 529.188,743	6.465	318	472.346,947 529.188,743	319	472.336,266 529.187,877	10.716
319	472.336,266 529.187,877	320	472.326,862 529.187,437	9.414	320	472.326,862 529.187,437	321	472.319,808 529.187,584	7.056	321	472.319,808 529.187,584	322	472.312,315 529.189,053	7.636
322	472.312,315 529.189,053	323	472.305,557 529.191,108	7.064	323	472.305,557 529.191,108	324	472.298,944 529.192,87	6.844	324	472.298,944 529.192,87	325	472.292,624 529.195,366	6.795
325	472.292,624 529.195,366	326	472.287,776 529.198,01	5.522	326	472.287,776 529.198,01	327	472.278,224 529.200,214	9.803	327	472.278,224 529.200,214	328	472.270,144 529.201,829	8.24
328	472.270,144 529.201,829	329	472.265,442 529.202,416	4.738	329	472.265,442 529.202,416	330	472.257,655 529.204,472	8.054	330	472.257,655 529.204,472	331	472.249,72 529.206,38	8.161
331	472.249,72 529.206,38	332	472.244,43 529.209,023	5.914	332	472.244,43 529.209,023	333	472.236,054 529.213,282	9.397	333	472.236,054 529.213,282	334	472.228,708 529.216,073	7.858
334	472.228,708 529.216,073	335	472.221,507 529.219,009	7.777	335	472.221,507 529.219,009	336	472.214,894 529.221,653	7.122	336	472.214,894 529.221,653	337	472.206,894 529.224,032	8.346
337	472.206,894 529.224,032	338	472.201,604 529.225,353	5.452	338	472.201,604 529.225,353	339	472.196,608 529.226,381	5.101	339	472.196,608 529.226,381	340	472.188,085 529.228,878	8.881
340	472.188,085 529.228,878	341	472.182,502 529.229,025	5.585	341	472.182,502 529.229,025	342	472.173,833 529.228,731	8.674	342	472.173,833 529.228,731	343	472.169,278 529.227,849	4.64
343	472.169,278 529.227,849	344	472.162,813 529.227,409	6.48	344	472.162,813 529.227,409	345	472.158,111 529.228,143	4.759	345	472.158,111 529.228,143	346	472.153,261 529.228,438	4.859
346	472.153,261 529.228,438	347	472.149,0 529.230,346	4.669	347	472.149,0 529.230,346	348	472.144,297 529.233,136	5.468	348	472.144,297 529.233,136	349	472.139,009 529.237,101	6.609
349	472.139,009 529.237,101	350	472.133,278 529.239,451	6.194	350	472.133,278 529.239,451	351	472.128,282 529.240,92	5.207	351	472.128,282 529.240,92	352	472.123,285 529.240,92	4.997
352	472.123,285 529.240,92	353	472.108,445 529.239,451	14.913	353	472.108,445 529.239,451	354	472.102,272 529.239,304	6.175	354	472.102,272 529.239,304	355	472.097,132 529.239,597	5.148
355	472.097,132 529.239,597	356	472.090,786 529.242,92	7.163	356	472.090,786 529.242,92	357	472.084,558 529.246,148	7.015	357	472.084,558 529.246,148	358	472.076,87 529.251,575	9.411
358	472.076,87 529.251,575	359	472.069,95 529.258,184	9.569	359	472.069,95 529.258,184	360	472.063,471 529.263,122	8.146	360	472.063,471 529.263,122	361	472.054,881 529.267,651	9.711
361	472.054,881 529.267,651	362	472.039,757 529.275,438	17.011	362	472.039,757 529.275,438	363	472.033,614 529.280,814	8.163	363	472.033,614 529.280,814	364	472.023,524 529.289,711	13.452
364	472.023,524 529.289,711	365	472.015,707 529.294,541	9.189	365	472.015,707 529.294,541	366	472.008,429 529.293,317	7.38	366	472.008,429 529.293,317	367	471.929,553 529.354,912	100.077
367	471.929,553 529.354,912	368	471.888,286 529.381,774	49.24	368	471.888,286 529.381,774	1	471.856,411 529.406,036	40.058					

** Lungimile segmentelor sunt determinate în planul de proiecție Stereo 70 și sunt rotunjite la 1 milimetru.

*** Distanța dintre puncte este formată din segmente cumulate ce sunt mai mici decât valoarea 1 milimetru.

**DATE DESPRE IMOBILUL NR. 2159**

Oficiul de Cadastru și Publicitate Imobiliară SIBIU
Biroul de Cadastru și Publicitate Imobiliară Medias

A. Partea I. Descrierea imobilului

TEREN Extravilan

Adresa: Jud. Sibiu

Nr. Crt	Nr cadastral Nr. topografic	Suprafața* (mp)	Observații / Referințe
A1		42.800	Sector cadastral:1 Teren neimprejmuit;

B. Partea II. Proprietari și acte

Inscrieri privitoare la dreptul de proprietate și alte drepturi reale	Referințe
/	
Act Administrativ nr. 797, din 21/11/2007 emis de INSTITUȚIA PREFECTULUI - JUDEȚUL SIBIU (Adeverința nr. 2898/25.07.2024, emisă de PRIMĂRIA COMUNEI HOGHILAG);	
B1	A1
Intabulare, drept de PROPRIETATE, dobândit prin Lege, cota actuala 1/1, cota initiala 1/1 1) COMUNA HOGHILAG, CIF:999999999999, DOMENIUL PRIVAT	

C. Partea III. SARCINI .

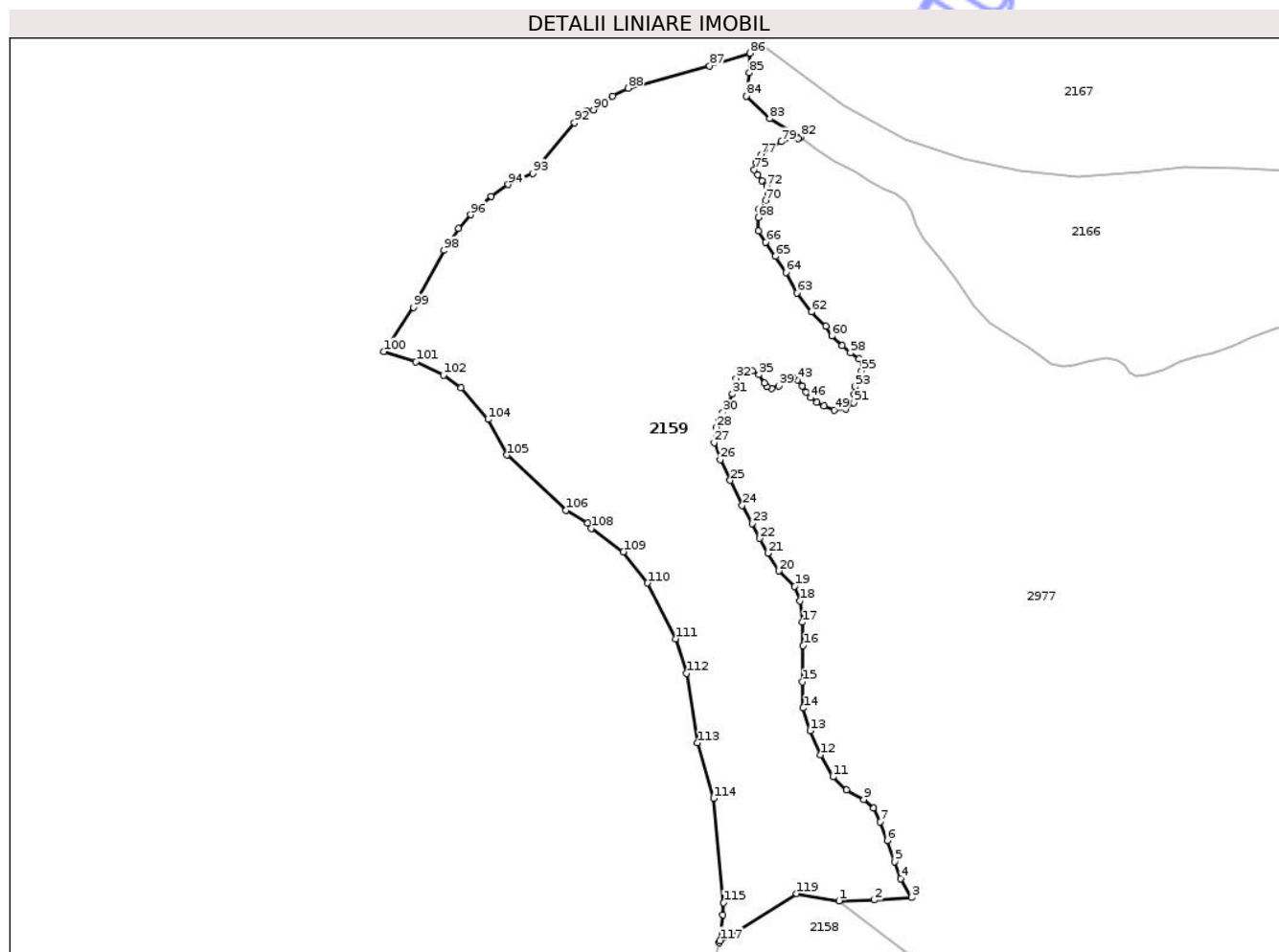
Inscrieri privind dezmembramentele dreptului de proprietate, drepturi reale de garanție și sarcini	Referințe
NU SUNT	

Anexa Nr. 1 La Partea I

Teren

Nr cadastral	Suprafața (mp)*	Observații / Referințe
	42.800	

* Suprafața este determinată în planul de proiecție Stereo 70.



Date referitoare la teren

Crt	Categorie folosință	Intravilan	Suprafața (mp)	Tarla	Parcelă	Nr. topo	Observații / Referințe
1	padure	NU	42.800	1	1/2	-	UP1 UA107%

Lungime Segmente

1) Valorile lungimilor segmentelor sunt obținute din proiecție în plan.

Punct început	X / Y	Punct sfârșit	X / Y	Lungime segment	Punct început	X / Y	Punct sfârșit	X / Y	Lungime segment	Punct început	X / Y	Punct sfârșit	X / Y	Lungime segment
1	471.856,411 529.406,036	2	471.873,646 529.406,421	17.239	2	471.873,646 529.406,421	3	471.891,812 529.407,616	18.205	3	471.891,812 529.407,616	4	471.886,593 529.416,824	10.584
4	471.886,593 529.416,824	5	471.883,523 529.425,259	8.976	5	471.883,523 529.425,259	6	471.879,992 529.435,534	10.865	6	471.879,992 529.435,534	7	471.876,617 529.444,736	9.801
7	471.876,617 529.444,736	8	471.873,242 529.451,484	7.545	8	471.873,242 529.451,484	9	471.868,484 529.455,624	6.307	9	471.868,484 529.455,624	10	471.859,891 529.460,225	9.747
10	471.859,891 529.460,225	11	471.853,445 529.466,667	9.113	11	471.853,445 529.466,667	12	471.847,154 529.477,402	12.443	12	471.847,154 529.477,402	13	471.842,244 529.489,211	12.789
13	471.842,244 529.489,211	14	471.838,847 529.500,361	11.656	14	471.838,847 529.500,361	15	471.838,539 529.513,09	12.733	15	471.838,539 529.513,09	16	471.838,847 529.530,88	17.793
16	471.838,847 529.530,88	17	471.838,387 529.542,229	11.358	17	471.838,387 529.542,229	18	471.837,311 529.552,658	10.484	18	471.837,311 529.552,658	19	471.834,704 529.559,867	7.666

Punct început	X / Y	Punct sfârșit	X / Y	Lungime segment	Punct început	X / Y	Punct sfârșit	X / Y	Lungime segment	Punct început	X / Y	Punct sfârșit	X / Y	Lungime segment
19	471.834,704 529.559,867	20	471.826,878 529.567,381	10.84 9	20	471.826,878 529.567,381	21	471.821,478 529.575,995	10.16 7	21	471.821,478 529.575,995	22	471.817,562 529.583,271	8.263
22	471.817,562 529.583,271	23	471.813,835 529.590,54	8.169	23	471.813,835 529.590,54	24	471.809,027 529.599,473	10.14 5	24	471.809,027 529.599,473	25	471.803,125 529.611,619	13.50 4
25	471.803,125 529.611,619	26	471.798,193 529.621,761	11.27 8	26	471.798,193 529.621,761	27	471.795,212 529.630,063	8.821	27	471.795,212 529.630,063	28	471.796,299 529.637,516	7.532
28	471.796,299 529.637,516	29	471.797,447 529.642,068	4.695	29	471.797,447 529.642,068	30	471.799,619 529.644,782	3.476	30	471.799,619 529.644,782	31	471.804,253 529.653,921	10.24 7
31	471.804,253 529.653,921	32	471.805,983 529.661,475	7.75	32	471.805,983 529.661,475	33	471.810,208 529.665,525	5.853	33	471.810,208 529.665,525	34	471.814,06 529.665,26	3.861
34	471.814,06 529.665,26	35	471.817,24 529.663,37	3.699	35	471.817,24 529.663,37	36	471.819,771 529.659,153	4.918	36	471.819,771 529.659,153	37	471.821,036 529.657,654	1.961
37	471.821,036 529.657,654	38	471.823,394 529.656,662	2.558	38	471.823,394 529.656,662	39	471.826,799 529.657,856	3.608	39	471.826,799 529.657,856	40	471.829,488 529.660,396	3.699
40	471.829,488 529.660,396	41	471.832,033 529.662,359	3.214	41	471.832,033 529.662,359	42	471.834,166 529.662,016	2.16	42	471.834,166 529.662,016	43	471.836,008 529.660,801	2.207
43	471.836,008 529.660,801	44	471.838,455 529.657,867	3.82	44	471.838,455 529.657,867	45	471.840,256 529.654,791	3.564	45	471.840,256 529.654,791	46	471.842,463 529.652,12	3.465
46	471.842,463 529.652,12	47	471.845,657 529.649,914	3.882	47	471.845,657 529.649,914	48	471.849,084 529.648,056	3.898	48	471.849,084 529.648,056	49	471.854,021 529.646,14	5.296
49	471.854,021 529.646,14	50	471.859,597 529.646,605	5.595	50	471.859,597 529.646,605	51	471.863,663 529.649,566	5.03	51	471.863,663 529.649,566	52	471.863,852 529.653,599	4.037
52	471.863,852 529.653,599	53	471.864,007 529.657,434	3.838	53	471.864,007 529.657,434	54	471.865,542 529.661,268	4.13	54	471.865,542 529.661,268	55	471.867,382 529.665,102	4.253
55	471.867,382 529.665,102	56	471.868,302 529.667,709	2.765	56	471.868,302 529.667,709	57	471.866,307 529.671,236	4.052	57	471.866,307 529.671,236	58	471.862,012 529.673,997	5.106
58	471.862,012 529.673,997	59	471.857,869 529.677,525	5.442	59	471.857,869 529.677,525	60	471.852,803 529.682,279	6.947	60	471.852,803 529.682,279	61	471.850,041 529.687,186	5.631
61	471.850,041 529.687,186	62	471.842,982 529.694,089	9.873	62	471.842,982 529.694,089	63	471.835,769 529.703,289	11.69	63	471.835,769 529.703,289	64	471.830,398 529.713,412	11.46
64	471.830,398 529.713,412	65	471.825,292 529.721,155	9.275	65	471.825,292 529.721,155	66	471.820,534 529.728,056	8.382	66	471.820,534 529.728,056	67	471.817,006 529.733,577	6.552
67	471.817,006 529.733,577	68	471.816,851 529.740,326	6.751	68	471.816,851 529.740,326	69	471.817,159 529.744,313	3.999	69	471.817,159 529.744,313	70	471.820,534 529.748,454	5.342
70	471.820,534 529.748,454	71	471.821,916 529.751,981	3.788	71	471.821,916 529.751,981	72	471.820,994 529.755,509	3.646	72	471.820,994 529.755,509	73	471.818,539 529.758,27	3.695
73	471.818,539 529.758,27	74	471.816,546 529.761,03	3.404	74	471.816,546 529.761,03	75	471.814,856 529.763,484	2.98	75	471.814,856 529.763,484	76	471.815,778 529.767,164	3.794
76	471.815,778 529.767,164	77	471.818,234 529.770,999	4.554	77	471.818,234 529.770,999	78	471.822,069 529.774,525	5.21	78	471.822,069 529.774,525	79	471.828,207 529.777,286	6.73
79	471.828,207 529.777,286	80	471.833,578 529.779,28	5.729	80	471.833,578 529.779,28	81	471.836,495 529.778,973	2.933	81	471.836,495 529.778,973	82	471.837,561 529.779,49	1.185
82	471.837,561 529.779,49	83	471.822,492 529.788,484	17.54 9	83	471.822,492 529.788,484	84	471.811,06 529.799,65	15.98	84	471.811,06 529.799,65	85	471.812,562 529.810,956	11.40 5
85	471.812,562 529.810,956	86	471.812,786 529.820,552	9.599	86	471.812,786 529.820,552	87	471.793,06 529.814,33	20.68 4	87	471.793,06 529.814,33	88	471.753,19 529.803,44	41.33
88	471.753,19 529.803,44	89	471.745,55 529.799,65	8.528	89	471.745,55 529.799,65	90	471.736,2 529.792,89	11.53 8	90	471.736,2 529.792,89	91	471.732,86 529.792,53	3.359
91	471.732,86 529.792,53	92	471.726,85 529.786,56	8.471	92	471.726,85 529.786,56	93	471.706,42 529.761,82	32.08 5	93	471.706,42 529.761,82	94	471.694,54 529.756,35	13.07 9
94	471.694,54 529.756,35	95	471.686,04 529.750,65	10.23 4	95	471.686,04 529.750,65	96	471.676,26 529.741,57	13.34 5	96	471.676,26 529.741,57	97	471.670,31 529.734,8	9.013
97	471.670,31 529.734,8	98	471.663,06 529.724,22	12.82 6	98	471.663,06 529.724,22	99	471.648,13 529.696,28	31.67 9	99	471.648,13 529.696,28	100	471.633,67 529.674,62	26.04 3
100	471.633,67 529.674,62	101	471.649,31 529.669,77	16.37 5	101	471.649,31 529.669,77	102	471.662,84 529.663,15	15.06 3	102	471.662,84 529.663,15	103	471.671,29 529.656,97	10.46 9
103	471.671,29 529.656,97	104	471.684,58 529.641,44	20.44	104	471.684,58 529.641,44	105	471.693,84 529.624,02	19.72 8	105	471.693,84 529.624,02	106	471.722,77 529.596,99	39.59 2
106	471.722,77 529.596,99	107	471.733,34 529.590,8	12.24 9	107	471.733,34 529.590,8	108	471.735,24 529.588,25	3.18	108	471.735,24 529.588,25	109	471.750,87 529.576,74	19.41 1
109	471.750,87 529.576,74	110	471.762,68 529.561,43	19.33 6	110	471.762,68 529.561,43	111	471.776,35 529.534,24	30.43 3	111	471.776,35 529.534,24	112	471.781,8 529.517,26	17.83 3
112	471.781,8 529.517,26	113	471.787,18 529.483,31	34.37 4	113	471.787,18 529.483,31	114	471.794,92 529.456,14	28.25 1	114	471.794,92 529.456,14	115	471.799,82 529.405,22	51.15 5
115	471.799,82 529.405,22	116	471.799,6 529.399,31	5.914	116	471.799,6 529.399,31	117	471.798,06 529.386,57	12.83 3	117	471.798,06 529.386,57	118	471.797,771 529.385,535	1.075

Punct început	X / Y	Punct sfârșit	X / Y	Lungime segment	Punct început	X / Y	Punct sfârșit	X / Y	Lungime segment
118	471.797,771 529.385,535	119	471.835,623 529.409,653	44.883	119	471.835,623 529.409,653	120	471.856,411 529.406,036	21.1

** Lungimile segmentelor sunt determinate în planul de proiecție Stereo 70 și sunt rotunjite la 1 milimetru.

*** Distanța dintre puncte este formată din segmente cumulate ce sunt mai mici decât valoarea 1 milimetru.

Neutilizabil în Circuitul Civil

**DATE DESPRE IMOBILUL NR. 2160**

Oficiul de Cadastru și Publicitate Imobiliară SIBIU
Biroul de Cadastru și Publicitate Imobiliară Medias

A. Partea I. Descrierea imobilului

TEREN Extravilan

Adresa: Jud. Sibiu

Nr. Crt	Nr cadastral Nr. topografic	Suprafața* (mp)	Observații / Referințe
A1		2.250	Sector cadastral:1 Teren neimprejmuit;

B. Partea II. Proprietari și acte

Inscrieri privitoare la dreptul de proprietate și alte drepturi reale	Referințe
/	
Act Administrativ nr. 2900, din 24/07/2024 emis de PRIMĂRIA COMUNEI HOGHILAG;	
B1	Inscrierea posesiei, drept de PROPRIETATE, dobandit prin Lege, cota actuala 1/1, cota initiala 1/1
	1) NEIDENTIFICAT NEIDENTIFICAT
Act Normativ nr. 7, din 13/03/1996 emis de PARLAMENTUL ROMÂNIEI;	
B2	Se notează mențiunea de proprietar neidentificat, rezerva comisiei locale de fond funciar

C. Partea III. SARCINI .

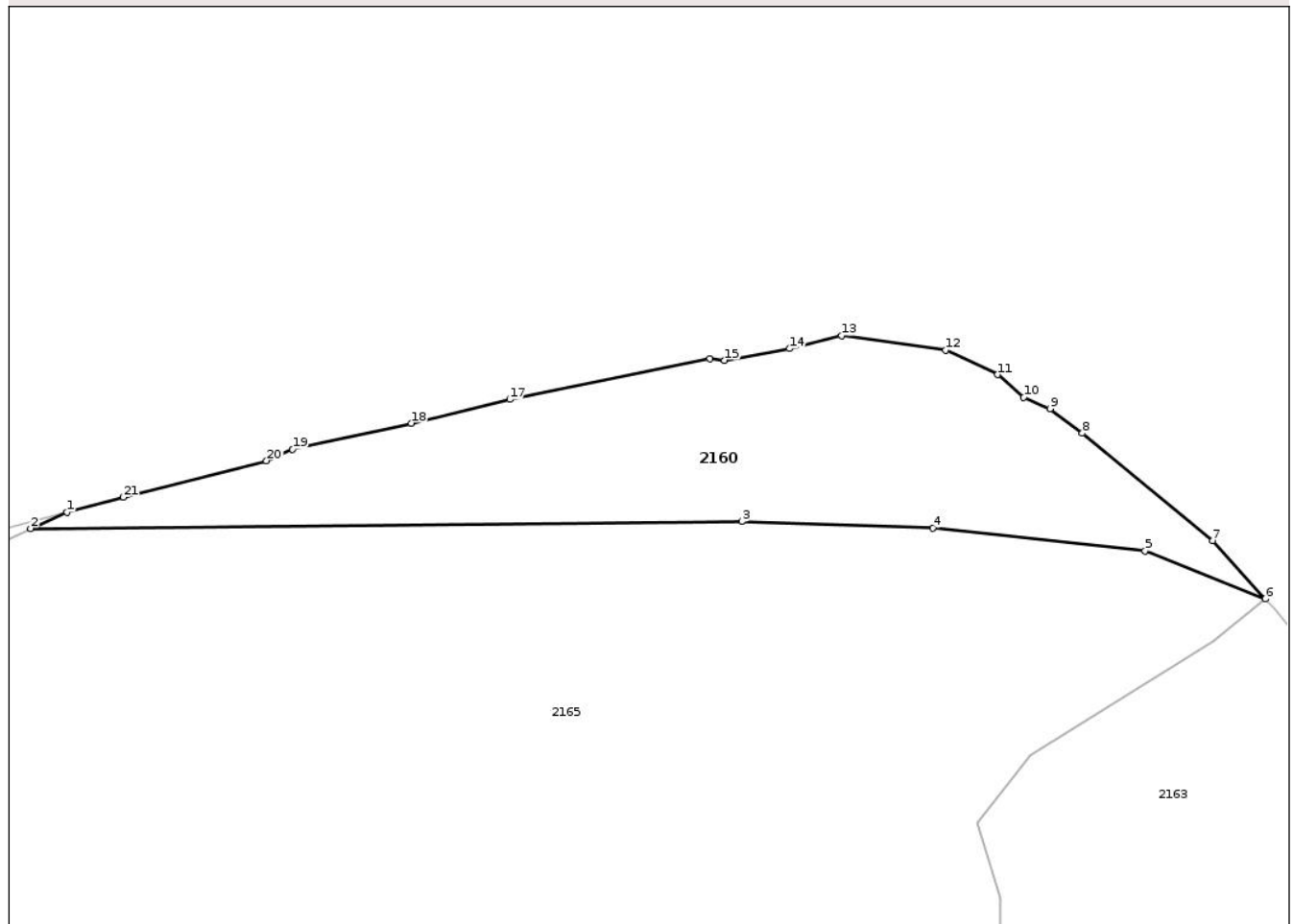
Inscrieri privind dezmembramintele dreptului de proprietate, drepturi reale de garanție și sarcini	Referințe
NU SUNT	

Teren

Nr cadastral	Suprafața (mp)*	Observații / Referințe
	2.250	

* Suprafața este determinată în planul de proiecție Stereo 70.

DETALII LINIARE IMOBIL



Date referitoare la teren

Crt	Categorie folosință	Intra vilan	Suprafața (mp)	Tarla	Parcelă	Nr. topo	Observații / Referințe
1	padure	NU	2.250	1	1/6/2	-	

Lungime Segmente

1) Valorile lungimilor segmentelor sunt obținute din proiecție în plan.

Punct început	X / Y	Punct sfârșit	X / Y	Lungime segment (** (m)
1	473.466,933 531.137,371	2	473.462,174 531.135,22	5.223
3	473.554,723 531.136,147	4	473.579,599 531.135,306	24.89
5	473.607,238 531.132,329	6	473.622,883 531.126,073	16.849
7	473.616,02 531.133,66	8	473.599,07 531.147,63	21.965
9	473.594,84 531.150,8	10	473.591,45 531.152,28	3.699

Punct început	X / Y	Punct sfârșit	X / Y	Lungime segment (** (m)
2	473.462,174 531.135,22	3	473.554,723 531.136,147	92.554
4	473.579,599 531.135,306	5	473.607,238 531.132,329	27.799
6	473.622,883 531.126,073	7	473.616,02 531.133,66	10.231
8	473.599,07 531.147,63	9	473.594,84 531.150,8	5.286
10	473.591,45 531.152,28	11	473.588,06 531.155,25	4.507

Punct început	X / Y	Punct sfârșit	X / Y	Lungime segment (** (m)
11	473.588,06 531.155,25	12	473.581,28 531.158,42	7.484
13	473.567,73 531.160,32	14	473.560,95 531.158,62	6.99
15	473.552,48 531.157,12	16	473.550,58 531.157,33	1.912
17	473.524,53 531.152,02	18	473.511,71 531.148,92	13.189
19	473.496,27 531.145,52	20	473.492,88 531.144,04	3.699
21	473.474,23 531.139,3	1	473.466,933 531.137,371	7.548

Punct început	X / Y	Punct sfârșit	X / Y	Lungime segment (** (m)
12	473.581,28 531.158,42	13	473.567,73 531.160,32	13.683
14	473.560,95 531.158,62	15	473.552,48 531.157,12	8.602
16	473.550,58 531.157,33	17	473.524,53 531.152,02	26.586
18	473.511,71 531.148,92	19	473.496,27 531.145,52	15.81
20	473.492,88 531.144,04	21	473.474,23 531.139,3	19.243

** Lungimile segmentelor sunt determinate în planul de proiecție Stereo 70 și sunt rotunjite la 1 milimetru.

*** Distanța dintre puncte este formată din segmente cumulate ce sunt mai mici decât valoarea 1 milimetru.

Neutilizabil în Circuit Civil

**DATE DESPRE IMOBILUL NR. 2163**

Oficiul de Cadastru și Publicitate Imobiliară SIBIU
Biroul de Cadastru și Publicitate Imobiliară Medias

A. Partea I. Descrierea imobilului

TEREN Extravilan

Adresa: Jud. Sibiu

Nr. Crt	Nr cadastral Nr. topografic	Suprafața* (mp)	Observații / Referințe
A1		Din acte: 2.713.000 Masurata: 246.405	Sector cadastral:1 Teren neimprejmuit;

B. Partea II. Proprietari și acte

Inscrieri privitoare la dreptul de proprietate și alte drepturi reale		Referințe
/		
Act Administrativ nr. 132, din 13/06/2002 emis de CJSDPAT SIBIU;		
B1	Intabulare, drept de PROPRIETATE Legea 1/2000 - paduri, dobandit prin Reconstituire, cota actuala 1/1, cota initiala 1/1 1) COMUNA HOGHILAG, CIF:999999999999	A1

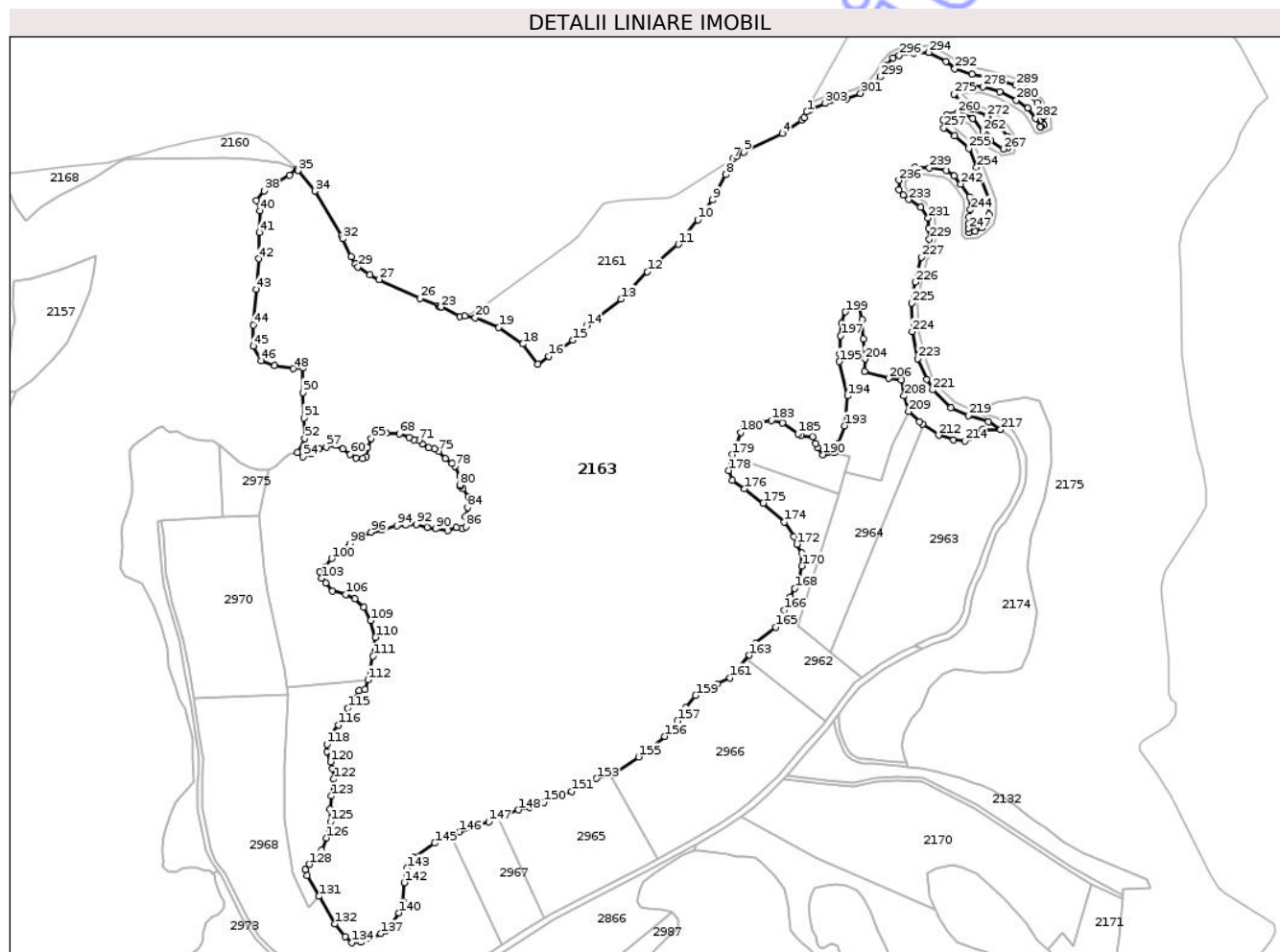
C. Partea III. SARCINI .

Inscrieri privind dezmembramintele dreptului de proprietate, drepturi reale de garanție și sarcini	Referințe
NU SUNT	

Teren

Nr cadastral	Suprafața (mp)*	Observații / Referințe
	Din acte: 2.713.000 Masurata: 246.405	

* Suprafața este determinată în planul de proiecție Stereo 70.



Date referitoare la teren

Crt	Categorie folosință	Intra vilan	Suprafața (mp)	Tarla	Parcelă	Nr. topo	Observații / Referințe
1	padure	NU	246.405	1	1/1/4	-	UP1 UA 114%,115; Restul de suprafață se regăsește la ID 2139, 2157, 2158, 2167, 2175, 2189

Lungime Segmente

1) Valorile lungimilor segmentelor sunt obținute din proiecție în plan.

Punct început	X / Y	Punct sfârșit	X / Y	Lungime segment	Punct început	X / Y	Punct sfârșit	X / Y	Lungime segment	Punct început	X / Y	Punct sfârșit	X / Y	Lungime segment
1	474.098,849 531.179,4	2	474.096,27 531.174,11	5.885	2	474.096,27 531.174,11	3	474.094,15 531.171,78	3.15	3	474.094,15 531.171,78	4	474.075,95 531.159,26	22.091
4	474.075,95 531.159,26	5	474.040,17 531.141,85	39.791	5	474.040,17 531.141,85	6	474.033,61 531.138,03	7.591	6	474.033,61 531.138,03	7	474.030,106 531.135,795	4.156
7	474.030,106 531.135,795	8	474.023,419 531.120,887	16.339	8	474.023,419 531.120,887	9	474.011,068 531.097,03	26.865	9	474.011,068 531.097,03	10	473.997,076 531.078,93	22.878
10	473.997,076 531.078,93	11	473.978,968 531.055,896	29.3	11	473.978,968 531.055,896	12	473.950,152 531.030,39	38.483	12	473.950,152 531.030,39	13	473.925,455 531.004,887	35.501

Punct început	X / Y	Punct sfârşit	X / Y	Lungime segment	Punct început	X / Y	Punct sfârşit	X / Y	Lungime segment	Punct început	X / Y	Punct sfârşit	X / Y	Lungime segment
13	473.925,455 531.004,887	14	473.893,354 530.980,207	40.49 2	14	473.893,354 530.980,207	15	473.880,51 530.966,453	18.81 9	15	473.880,51 530.966,453	16	473.858,241 530.951,554	26.79 3
16	473.858,241 530.951,554	17	473.848,184 530.944,196	12.46 1	17	473.848,184 530.944,196	18	473.833,891 530.962,88	23.52 4	18	473.833,891 530.962,88	19	473.811,455 530.978,523	27.35 1
19	473.811,455 530.978,523	20	473.789,537 530.987,388	23.64 3	20	473.789,537 530.987,388	21	473.779,604 530.989,044	10.07	21	473.779,604 530.989,044	22	473.775,34 530.988,21	4.345
22	473.775,34 530.988,21	23	473.757,501 530.997,308	20.02 5	23	473.757,501 530.997,308	24	473.756,679 530.997,638	0.886	24	473.756,679 530.997,638	25	473.754,68 530.998,637	2.235
25	473.754,68 530.998,637	26	473.738,06 531.005,55	18.0	26	473.738,06 531.005,55	27	473.699,94 531.023,11	41.97	27	473.699,94 531.023,11	28	473.691,46 531.027,34	9.476
28	473.691,46 531.027,34	29	473.680,03 531.034,75	13.62 2	29	473.680,03 531.034,75	30	473.677,48 531.037,71	3.907	30	473.677,48 531.037,71	31	473.673,88 531.044,49	7.676
31	473.673,88 531.044,49	32	473.666,136 531.061,039	18.27 1	32	473.666,136 531.061,039	33	473.664,76 531.063,98	3.247	33	473.664,76 531.063,98	34	473.639,75 531.105,49	48.46 2
34	473.639,75 531.105,49	35	473.624,07 531.124,76	24.84 3	35	473.624,07 531.124,76	36	473.622,883 531.126,073	1.77	36	473.622,883 531.126,073	37	473.616,037 531.120,568	8.785
37	473.616,037 531.120,568	38	473.592,332 531.105,81	27.92 4	38	473.592,332 531.105,81	39	473.585,338 531.096,878	11.34 4	39	473.585,338 531.096,878	40	473.588,447 531.087,168	10.19 6
40	473.588,447 531.087,168	41	473.588,056 531.066,973	20.19 9	41	473.588,056 531.066,973	42	473.587,278 531.042,369	24.61 6	42	473.587,278 531.042,369	43	473.585,335 531.014,017	28.41 9
43	473.585,335 531.014,017	44	473.582,615 530.980,617	33.51 1	44	473.582,615 530.980,617	45	473.582,227 530.960,811	19.81	45	473.582,227 530.960,811	46	473.589,999 530.947,218	15.65 8
46	473.589,999 530.947,218	47	473.602,435 530.942,558	13.28	47	473.602,435 530.942,558	48	473.619,534 530.939,839	17.31 4	48	473.619,534 530.939,839	49	473.628,86 530.940,616	9.358
49	473.628,86 530.940,616	50	473.628,86 530.917,702	22.91 4	50	473.628,86 530.917,702	51	473.629,636 530.894,011	23.70 4	51	473.629,636 530.894,011	52	473.630,415 530.874,593	19.43 4
52	473.630,415 530.874,593	53	473.623,745 530.861,617	14.59	53	473.623,745 530.861,617	54	473.628,828 530.857,667	6.437	54	473.628,828 530.857,667	55	473.636,734 530.860,488	8.394
55	473.636,734 530.860,488	56	473.644,118 530.864,978	8.642	56	473.644,118 530.864,978	57	473.650,611 530.866,953	6.787	57	473.650,611 530.866,953	58	473.659,082 530.868,646	8.639
58	473.659,082 530.868,646	59	473.666,139 530.864,978	7.953	59	473.666,139 530.864,978	60	473.672,917 530.860,181	8.304	60	473.672,917 530.860,181	61	473.678,281 530.856,794	6.344
61	473.678,281 530.856,794	62	473.684,21 530.855,948	5.989	62	473.684,21 530.855,948	63	473.687,881 530.857,924	4.169	63	473.687,881 530.857,924	64	473.689,01 530.866,106	8.26
64	473.689,01 530.866,106	65	473.692,398 530.874,572	9.119	65	473.692,398 530.874,572	66	473.697,763 530.879,369	7.197	66	473.697,763 530.879,369	67	473.706,516 530.879,651	8.758
67	473.706,516 530.879,651	68	473.718,655 530.879,369	12.14 2	68	473.718,655 530.879,369	69	473.727,69 530.875,7	9.752	69	473.727,69 530.875,7	70	473.732,208 530.873,724	4.931
70	473.732,208 530.873,724	71	473.736,725 530.872,878	4.596	71	473.736,725 530.872,878	72	473.740,114 530.869,775	4.595	72	473.740,114 530.869,775	73	473.746,042 530.866,106	6.972
73	473.746,042 530.866,106	74	473.751,689 530.865,26	5.71	74	473.751,689 530.865,26	75	473.755,642 530.862,72	4.699	75	473.755,642 530.862,72	76	473.761,571 530.856,23	8.791
76	473.761,571 530.856,23	77	473.767,781 530.851,715	7.678	77	473.767,781 530.851,715	78	473.770,888 530.848,894	4.197	78	473.770,888 530.848,894	79	473.775,406 530.839,865	10.09 6
79	473.775,406 530.839,865	80	473.775,132 530.831,37	8.499	80	473.775,132 530.831,37	81	473.776,059 530.830,097	1.575	81	473.776,059 530.830,097	82	473.778,228 530.827,732	3.209
82	473.778,228 530.827,732	83	473.783,312 530.820,395	8.926	83	473.783,312 530.820,395	84	473.782,463 530.810,237	10.19 3	84	473.782,463 530.810,237	85	473.780,488 530.801,772	8.692
85	473.780,488 530.801,772	86	473.780,77 530.792,461	9.315	86	473.780,77 530.792,461	87	473.777,381 530.790,768	3.788	87	473.777,381 530.790,768	88	473.772,017 530.791,614	5.43
88	473.772,017 530.791,614	89	473.764,113 530.788,792	8.393	89	473.764,113 530.788,792	90	473.752,536 530.790,486	11.7	90	473.752,536 530.790,486	91	473.744,632 530.791,896	8.029
91	473.744,632 530.791,896	92	473.734,465 530.794,435	10.47 9	92	473.734,465 530.794,435	93	473.724,583 530.793,871	9.898	93	473.724,583 530.793,871	94	473.716,397 530.793,307	8.205
94	473.716,397 530.793,307	95	473.702,562 530.789,356	14.38 8	95	473.702,562 530.789,356	96	473.692,398 530.787,382	10.35 4	96	473.692,398 530.787,382	97	473.681,952 530.783,149	11.27 1
97	473.681,952 530.783,149	98	473.672,63 530.776,518	11.44	98	473.672,63 530.776,518	99	473.663,877 530.769,464	11.24 2	99	473.663,877 530.769,464	100	473.655,691 530.762,691	10.62 5
100	473.655,691 530.762,691	101	473.649,478 530.754,791	10.05	101	473.649,478 530.754,791	102	473.644,396 530.750,276	6.798	102	473.644,396 530.750,276	103	473.646,373 530.744,351	6.246
103	473.646,373 530.744,351	104	473.650,044 530.740,118	5.603	104	473.650,044 530.740,118	105	473.656,537 530.732,782	9.797	105	473.656,537 530.732,782	106	473.668,677 530.729,114	12.68 2
106	473.668,677 530.729,114	107	473.677,43 530.725,445	9.491	107	473.677,43 530.725,445	108	473.685,336 530.717,545	11.17 7	108	473.685,336 530.717,545	109	473.691,829 530.704,847	14.26 2
109	473.691,829 530.704,847	110	473.696,347 530.689,328	16.16 3	110	473.696,347 530.689,328	111	473.694,089 530.671,552	17.91 9	111	473.694,089 530.671,552	112	473.689,278 530.649,66	22.41 4

Punct început	X / Y	Punct sfârșit	X / Y	Lungime segment	Punct început	X / Y	Punct sfârșit	X / Y	Lungime segment	Punct început	X / Y	Punct sfârșit	X / Y	Lungime segment
112	473.689,278 530.649,66	113	473.686,453 530.640,63	9.462	113	473.686,453 530.640,63	114	473.681,371 530.639,219	5.274	114	473.681,371 530.639,219	115	473.670,643 530.623,136	19.333
115	473.670,643 530.623,136	116	473.661,89 530.607,617	17.817	116	473.661,89 530.607,617	117	473.653,986 530.598,869	11.79	117	473.653,986 530.598,869	118	473.651,161 530.589,557	9.731
118	473.651,161 530.589,557	119	473.651,161 530.582,786	6.771	119	473.651,161 530.582,786	120	473.654,565 530.573,152	10.218	120	473.654,565 530.573,152	121	473.656,248 530.566,632	6.734
121	473.656,248 530.566,632	122	473.657,377 530.557,038	9.66	122	473.657,377 530.557,038	123	473.655,119 530.541,237	15.962	123	473.655,119 530.541,237	124	473.653,99 530.528,822	12.466
124	473.653,99 530.528,822	125	473.654,555 530.517,253	11.583	125	473.654,555 530.517,253	126	473.650,884 530.502,016	15.673	126	473.650,884 530.502,016	127	473.646,084 530.490,446	12.526
127	473.646,084 530.490,446	128	473.635,073 530.477,467	17.02	128	473.635,073 530.477,467	129	473.630,885 530.472,496	6.5	129	473.630,885 530.472,496	130	473.632,604 530.467,082	5.68
130	473.632,604 530.467,082	131	473.643,716 530.447,555	22.467	131	473.643,716 530.447,555	132	473.658,321 530.421,838	29.575	132	473.658,321 530.421,838	133	473.668,229 530.409,978	15.454
133	473.668,229 530.409,978	134	473.674,497 530.404,266	8.48	134	473.674,497 530.404,266	135	473.682,867 530.404,731	8.383	135	473.682,867 530.404,731	136	473.691,701 530.408,451	9.585
136	473.691,701 530.408,451	137	473.701,66 530.412,789	10.863	137	473.701,66 530.412,789	138	473.705,629 530.415,646	4.89	138	473.705,629 530.415,646	139	473.710,867 530.421,203	7.637
139	473.710,867 530.421,203	140	473.718,487 530.432,157	13.344	140	473.718,487 530.432,157	141	473.722,139 530.442,634	11.095	141	473.722,139 530.442,634	142	473.723,286 530.460,352	17.755
142	473.723,286 530.460,352	143	473.725,645 530.473,781	13.635	143	473.725,645 530.473,781	144	473.731,922 530.483,778	11.804	144	473.731,922 530.483,778	145	473.751,683 530.497,262	23.923
145	473.751,683 530.497,262	146	473.774,932 530.507,724	25.494	146	473.774,932 530.507,724	147	473.802,134 530.517,024	28.748	147	473.802,134 530.517,024	148	473.829,915 530.528,156	29.928
148	473.829,915 530.528,156	149	473.839,795 530.530,808	10.23	149	473.839,795 530.530,808	150	473.853,451 530.535,235	14.356	150	473.853,451 530.535,235	151	473.879,656 530.545,563	28.167
151	473.879,656 530.545,563	152	473.894,789 530.554,416	17.532	152	473.894,789 530.554,416	153	473.902,742 530.557,497	8.529	153	473.902,742 530.557,497	154	473.917,914 530.560,964	15.563
154	473.917,914 530.560,964	155	473.941,86 530.577,704	29.217	155	473.941,86 530.577,704	156	473.966,504 530.596,768	31.157	156	473.966,504 530.596,768	157	473.978,361 530.611,182	18.664
157	473.978,361 530.611,182	158	473.985,801 530.623,969	14.794	158	473.985,801 530.623,969	159	473.995,1 530.634,896	14.348	159	473.995,1 530.634,896	160	474.015,094 530.645,823	22.785
160	474.015,094 530.645,823	161	474.026,969 530.651,441	13.137	161	474.026,969 530.651,441	162	474.032,132 530.657,482	7.947	162	474.032,132 530.657,482	163	474.045,419 530.672,606	20.132
163	474.045,419 530.672,606	164	474.051,13 530.683,951	12.701	164	474.051,13 530.683,951	165	474.069,962 530.698,831	24.001	165	474.069,962 530.698,831	166	474.077,634 530.714,408	17.364
166	474.077,634 530.714,408	167	474.083,679 530.726,73	13.725	167	474.083,679 530.726,73	168	474.087,631 530.734,867	9.046	168	474.087,631 530.734,867	169	474.092,049 530.741,377	7.868
169	474.092,049 530.741,377	170	474.094,373 530.755,791	14.6	170	474.094,373 530.755,791	171	474.094,373 530.767,88	12.089	171	474.094,373 530.767,88	172	474.089,724 530.776,018	9.372
172	474.089,724 530.776,018	173	474.086,701 530.782,992	7.601	173	474.086,701 530.782,992	174	474.077,867 530.796,709	16.316	174	474.077,867 530.796,709	175	474.058,338 530.814,378	26.336
175	474.058,338 530.814,378	176	474.040,901 530.827,863	22.043	176	474.040,901 530.827,863	177	474.029,509 530.835,768	13.866	177	474.029,509 530.835,768	178	474.026,254 530.844,834	9.633
178	474.026,254 530.844,834	179	474.029,509 530.859,714	15.232	179	474.029,509 530.859,714	180	474.037,494 530.880,215	22.001	180	474.037,494 530.880,215	181	474.040,356 530.884,22	4.923
181	474.040,356 530.884,22	182	474.056,089 530.890,095	16.794	182	474.056,089 530.890,095	183	474.065,959 530.891,739	10.006	183	474.065,959 530.891,739	184	474.076,24 530.889,273	10.573
184	474.076,24 530.889,273	185	474.090,633 530.879,0	17.683	185	474.090,633 530.879,0	186	474.093,642 530.877,545	3.342	186	474.093,642 530.877,545	187	474.104,603 530.876,453	11.015
187	474.104,603 530.876,453	188	474.107,294 530.870,169	6.836	188	474.107,294 530.870,169	189	474.109,02 530.865,991	4.52	189	474.109,02 530.865,991	190	474.114,135 530.859,481	8.279
190	474.114,135 530.859,481	191	474.124,83 530.861,574	10.898	191	474.124,83 530.861,574	192	474.128,317 530.869,246	8.427	192	474.128,317 530.869,246	193	474.134,362 530.886,683	18.455
193	474.134,362 530.886,683	194	474.136,919 530.914,349	27.784	194	474.136,919 530.914,349	195	474.129,27 530.946,489	33.038	195	474.129,27 530.946,489	196	474.129,701 530.953,388	6.912
196	474.129,701 530.953,388	197	474.130,524 530.970,65	17.282	197	474.130,524 530.970,65	198	474.131,347 530.982,158	11.537	198	474.131,347 530.982,158	199	474.135,049 530.992,844	11.309
199	474.135,049 530.992,844	200	474.141,217 531.000,242	9.632	200	474.141,217 531.000,242	201	474.147,386 531.002,296	6.502	201	474.147,386 531.002,296	202	474.150,676 530.985,446	17.168
202	474.150,676 530.985,446	203	474.151,908 530.967,773	17.716	203	474.151,908 530.967,773	204	474.153,143 530.948,867	18.946	204	474.153,143 530.948,867	205	474.152,731 530.937,359	11.515
205	474.152,731 530.937,359	206	474.175,35 530.930,784	23.555	206	474.175,35 530.930,784	207	474.187,275 530.929,551	11.989	207	474.187,275 530.929,551	208	474.189,694 530.914,349	15.393
208	474.189,694 530.914,349	209	474.193,879 530.899,935	15.009	209	474.193,879 530.899,935	210	474.204,148 530.890,451	13.979	210	474.204,148 530.890,451	211	474.207,086 530.888,004	3.824

Punct început	X / Y	Punct sfârșit	X / Y	Lungime segment	Punct început	X / Y	Punct sfârșit	X / Y	Lungime segment	Punct început	X / Y	Punct sfârșit	X / Y	Lungime segment
211	474.207,086 530.888,004	212	474.221,892 530.877,729	18.022	212	474.221,892 530.877,729	213	474.235,873 530.873,208	14.694	213	474.235,873 530.873,208	214	474.246,566 530.872,386	10.725
214	474.246,566 530.872,386	215	474.251,088 530.875,674	5.591	215	474.251,088 530.875,674	216	474.262,604 530.883,072	13.688	216	474.262,604 530.883,072	217	474.279,719 530.883,072	17.115
217	474.279,719 530.883,072	218	474.268,577 530.890,45	13.363	218	474.268,577 530.890,45	219	474.249,54 530.896,099	19.857	219	474.249,54 530.896,099	220	474.233,203 530.903,605	17.979
220	474.233,203 530.903,605	221	474.216,464 530.920,124	23.517	221	474.216,464 530.920,124	222	474.210,655 530.929,953	11.417	222	474.210,655 530.929,953	223	474.202,638 530.949,238	20.885
223	474.202,638 530.949,238	224	474.197,229 530.974,335	25.673	224	474.197,229 530.974,335	225	474.196,58 531.001,166	26.839	225	474.196,58 531.001,166	226	474.200,038 531.020,618	19.757
226	474.200,038 531.020,618	227	474.205,941 531.044,011	24.126	227	474.205,941 531.044,011	228	474.212,165 531.051,687	9.882	228	474.212,165 531.051,687	229	474.213,297 531.060,927	9.309
229	474.213,297 531.060,927	230	474.212,679 531.070,602	9.695	230	474.212,679 531.070,602	231	474.212,092 531.080,382	9.798	231	474.212,092 531.080,382	232	474.205,273 531.090,61	12.293
232	474.205,273 531.090,61	233	474.194,078 531.097,734	13.269	233	474.194,078 531.097,734	234	474.188,731 531.101,686	6.649	234	474.188,731 531.101,686	235	474.184,974 531.107,053	6.551
235	474.184,974 531.107,053	236	474.184,704 531.115,706	8.657	236	474.184,704 531.115,706	237	474.189,944 531.123,305	9.231	237	474.189,944 531.123,305	238	474.199,625 531.128,021	10.769
238	474.199,625 531.128,021	239	474.213,252 531.127,112	13.657	239	474.213,252 531.127,112	240	474.229,099 531.124,657	16.036	240	474.229,099 531.124,657	241	474.236,337 531.119,59	8.835
241	474.236,337 531.119,59	242	474.242,618 531.112,188	9.708	242	474.242,618 531.112,188	243	474.250,775 531.100,179	14.517	243	474.250,775 531.100,179	244	474.251,721 531.088,115	12.101
244	474.251,721 531.088,115	245	474.250,178 531.081,723	6.576	245	474.250,178 531.081,723	246	474.249,576 531.075,304	6.447	246	474.249,576 531.075,304	247	474.249,576 531.070,577	4.727
247	474.249,576 531.070,577	248	474.250,126 531.067,078	3.542	248	474.250,126 531.067,078	249	474.255,933 531.068,148	5.905	249	474.255,933 531.068,148	250	474.262,031 531.071,474	6.946
250	474.262,031 531.071,474	251	474.267,372 531.077,552	8.091	251	474.267,372 531.077,552	252	474.269,195 531.083,931	6.634	252	474.269,195 531.083,931	253	474.269,391 531.096,289	12.36
253	474.269,391 531.096,289	254	474.257,331 531.127,687	33.634	254	474.257,331 531.127,687	255	474.250,198 531.145,417	19.111	255	474.250,198 531.145,417	256	474.236,856 531.157,142	17.762
256	474.236,856 531.157,142	257	474.226,777 531.164,643	12.564	257	474.226,777 531.164,643	258	474.226,139 531.171,661	7.047	258	474.226,139 531.171,661	259	474.229,271 531.176,534	5.793
259	474.229,271 531.176,534	260	474.240,056 531.178,901	11.042	260	474.240,056 531.178,901	261	474.253,942 531.173,395	14.938	261	474.253,942 531.173,395	262	474.263,516 531.161,149	15.544
262	474.263,516 531.161,149	263	474.264,791 531.159,619	1.992	263	474.264,791 531.159,619	264	474.266,878 531.157,428	3.026	264	474.266,878 531.157,428	265	474.267,319 531.156,586	0.95
265	474.267,319 531.156,586	266	474.270,598 531.152,651	5.122	266	474.270,598 531.152,651	267	474.282,727 531.144,88	14.405	267	474.282,727 531.144,88	268	474.286,685 531.145,695	4.041
268	474.286,685 531.145,695	269	474.287,157 531.148,761	3.102	269	474.287,157 531.148,761	270	474.286,427 531.156,066	7.341	270	474.286,427 531.156,066	271	474.277,681 531.168,504	15.205
271	474.277,681 531.168,504	272	474.267,132 531.175,47	12.641	272	474.267,132 531.175,47	273	474.252,793 531.182,007	15.759	273	474.252,793 531.182,007	274	474.244,247 531.187,18	9.99
274	474.244,247 531.187,18	275	474.235,987 531.195,99	12.077	275	474.235,987 531.195,99	276	474.239,659 531.201,499	6.621	276	474.239,659 531.201,499	277	474.250,382 531.203,992	11.009
277	474.250,382 531.203,992	278	474.263,435 531.202,867	13.101	278	474.263,435 531.202,867	279	474.279,016 531.198,259	16.248	279	474.279,016 531.198,259	280	474.294,467 531.190,425	17.324
280	474.294,467 531.190,425	281	474.305,168 531.183,068	12.986	281	474.305,168 531.183,068	282	474.312,615 531.173,59	12.054	282	474.312,615 531.173,59	283	474.316,646 531.165,72	8.842
283	474.316,646 531.165,72	284	474.317,672 531.165,802	1.029	284	474.317,672 531.165,802	285	474.320,471 531.167,318	3.183	285	474.320,471 531.167,318	286	474.319,831 531.175,005	7.714
286	474.319,831 531.175,005	287	474.313,769 531.188,301	14.613	287	474.313,769 531.188,301	288	474.300,4 531.199,441	17.402	288	474.300,4 531.199,441	289	474.293,863 531.204,195	8.083
289	474.293,863 531.204,195	290	474.273,344 531.211,172	21.673	290	474.273,344 531.211,172	291	474.253,071 531.214,762	20.588	291	474.253,071 531.214,762	292	474.237,062 531.219,654	16.74
292	474.237,062 531.219,654	293	474.228,843 531.226,653	10.795	293	474.228,843 531.226,653	294	474.212,86 531.234,985	18.024	294	474.212,86 531.234,985	295	474.198,235 531.234,589	14.63
295	474.198,235 531.234,589	296	474.185,217 531.231,945	13.284	296	474.185,217 531.231,945	297	474.179,39 531.229,578	6.289	297	474.179,39 531.229,578	298	474.173,276 531.222,318	9.492
298	474.173,276 531.222,318	299	474.167,533 531.212,108	11.714	299	474.167,533 531.212,108	300	474.158,519 531.202,192	13.401	300	474.158,519 531.202,192	301	474.149,043 531.196,778	10.914
301	474.149,043 531.196,778	302	474.136,107 531.191,515	13.966	302	474.136,107 531.191,515	303	474.116,047 531.187,503	20.457	303	474.116,047 531.187,503	304	474.102,389 531.181,419	14.952
304	474.102,389 531.181,419	1	474.098,849 531.179,4	4.075										

** Lungimile segmentelor sunt determinate în planul de proiecție Stereo 70 și sunt rotunjite la 1 milimetru.

*** Distanța dintre puncte este formată din segmente cumulate ce sunt mai mici decât valoarea 1 milimetru.

Neutilizabil în Circuitul
Civil



DATE DESPRE IMOBILUL NR. 2164

Oficiul de Cadastru și Publicitate Imobiliară SIBIU
Biroul de Cadastru și Publicitate Imobiliară Medias

A. Partea I. Descrierea imobilului

TEREN Extravilan

Adresa: Jud. Sibiu

Nr. Crt	Nr cadastral Nr. topografic	Suprafața* (mp)	Observații / Referințe
A1		179.405	Sector cadastral:14 Teren neimprejmuit;

B. Partea II. Proprietari și acte

Inscrieri privitoare la dreptul de proprietate și alte drepturi reale	Referințe
/	
Act Normativ nr. 1705, din 29/11/2006 emis de GUVERNUL ROMÂNIEI;	
B1	A1
Intabulare, drept de PROPRIETATE, dobandit prin Lege, cota actuala 1/1, cota initiala 1/1 1) STATUL ROMÂN, CIF:9999999999999, DOMENIUL PUBLIC	
Act Administrativ nr. 707, din 20/05/2019 emis de MINISTERUL APELOR ȘI PĂDURILOR (Aviz CTAS nr. 609/13.12.2018 pentru amenajamentul silvic al fondului forestier proprietate publică a statului, administrat de Regia Națională a Pădurilor - ROMSILVA, prin Ocolul Silvic Dumbrăveni, Direcția Silvică Sibiu ;Adeverința nr. 2809/10.07.2024, emisă de Ocolul Silvic Dumbrăveni);	
B2	A1
Intabulare, drept de ADMINISTRARE, dobandit prin Lege, cota actuala 1/1, cota initiala 1/1 1) REGIA NAȚIONALĂ A PĂDURILOR - ROMSILVA, CIF:1590120	

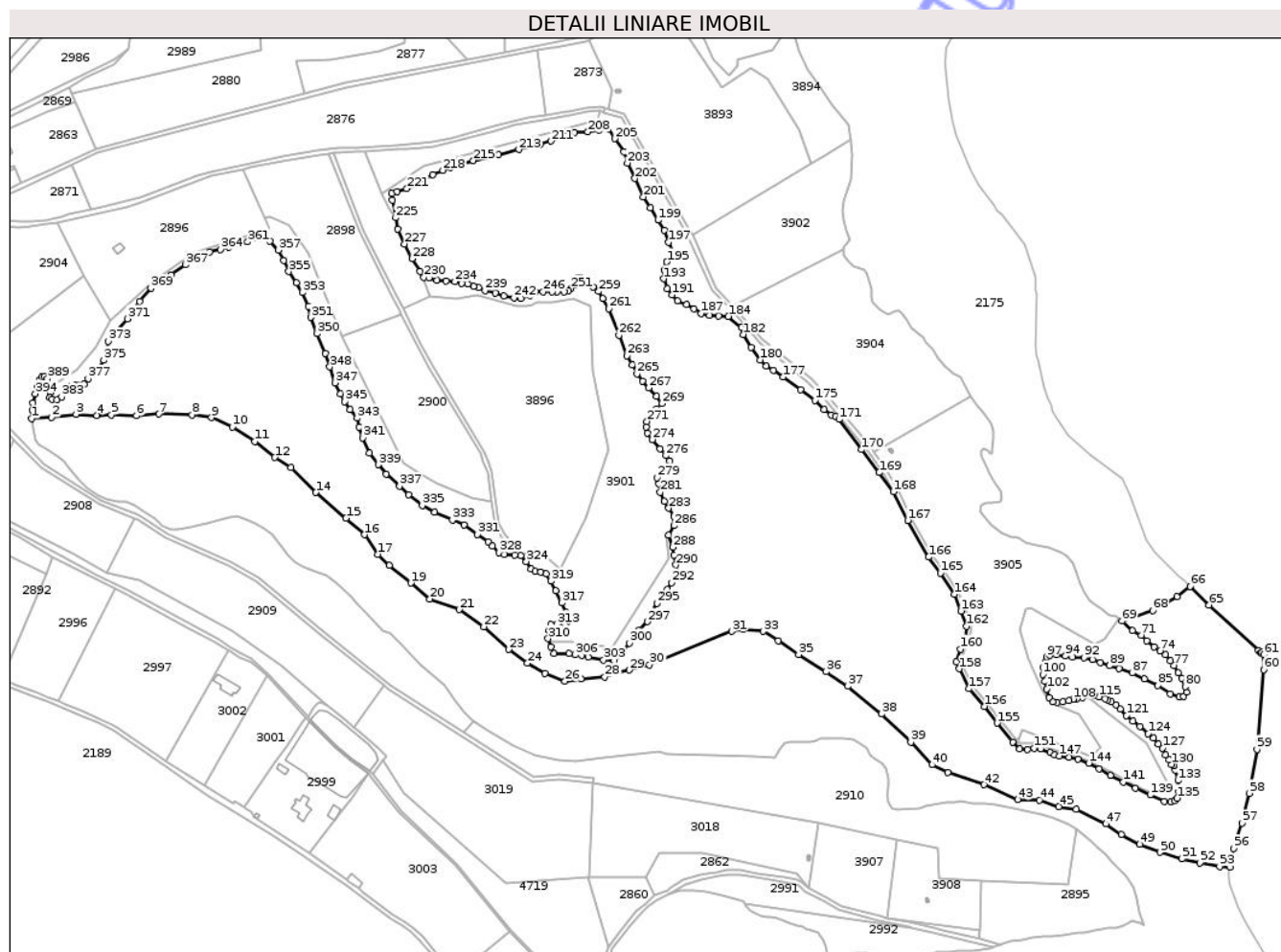
C. Partea III. SARCINI .

Inscrieri privind dezmembramintele dreptului de proprietate, drepturi reale de garanție și sarcini	Referințe
NU SUNT	

Teren

Nr cadastral	Suprafața (mp)*	Observații / Referințe
	179.405	

* Suprafața este determinată în planul de proiecție Stereo 70.



Date referitoare la teren

Crt	Categorie folosință	Intra vilan	Suprafața (mp)	Tarla	Parcelă	Nr. topo	Observații / Referințe
1	padure	NU	179.405	4	84/2	-	UP1 UA 118

Lungime Segmente

1) Valorile lungimilor segmentelor sunt obținute din proiecție în plan.

Punct început	X / Y	Punct sfârșit	X / Y	Lungime segment	Punct început	X / Y	Punct sfârșit	X / Y	Lungime segment	Punct început	X / Y	Punct sfârșit	X / Y	Lungime segment
1	473.670,716 529.802,528	2	473.688,647 529.803,725	17.971	2	473.688,647 529.803,725	3	473.711,005 529.806,504	22.533	3	473.711,005 529.806,504	4	473.729,769 529.805,461	18.793
4	473.729,769 529.805,461	5	473.742,976 529.805,808	13.212	5	473.742,976 529.805,808	6	473.765,679 529.804,999	22.717	6	473.765,679 529.804,999	7	473.786,132 529.806,773	20.533
7	473.786,132 529.806,773	8	473.816,13 529.806,024	30.007	8	473.816,13 529.806,024	9	473.833,753 529.803,4	17.817	9	473.833,753 529.803,4	10	473.852,503 529.794,782	20.636
10	473.852,503 529.794,782	11	473.872,751 529.781,665	24.125	11	473.872,751 529.781,665	12	473.891,125 529.767,425	23.246	12	473.891,125 529.767,425	13	473.905,75 529.758,056	17.369
13	473.905,75 529.758,056	14	473.928,249 529.735,571	31.808	14	473.928,249 529.735,571	15	473.955,622 529.712,336	35.905	15	473.955,622 529.712,336	16	473.972,119 529.697,346	22.293
16	473.972,119 529.697,346	17	473.984,466 529.679,646	21.581	17	473.984,466 529.679,646	18	473.994,585 529.669,534	14.305	18	473.994,585 529.669,534	19	474.014,381 529.653,706	25.346

Punct început	X / Y	Punct sfârșit	X / Y	Lungime segment	Punct început	X / Y	Punct sfârșit	X / Y	Lungime segment	Punct început	X / Y	Punct sfârșit	X / Y	Lungime segment
316	474.154,714 529.626,792	317	474.151,261 529.635,624	9.483	317	474.151,261 529.635,624	318	474.145,674 529.646,789	12.485	318	474.145,674 529.646,789	319	474.141,057 529.655,303	9.685
319	474.141,057 529.655,303	320	474.136,672 529.661,878	7.903	320	474.136,672 529.661,878	321	474.131,921 529.663,704	5.09	321	474.131,921 529.663,704	322	474.127,168 529.664,434	4.809
322	474.127,168 529.664,434	323	474.123,33 529.666,262	4.251	323	474.123,33 529.666,262	324	474.118,944 529.673,201	8.209	324	474.118,944 529.673,201	325	474.113,83 529.678,681	7.496
325	474.113,83 529.678,681	326	474.108,644 529.678,86	5.189	326	474.108,644 529.678,86	327	474.099,094 529.679,376	9.564	327	474.099,094 529.679,376	328	474.094,447 529.681,181	4.985
328	474.094,447 529.681,181	329	474.088,123 529.687,115	8.672	329	474.088,123 529.687,115	330	474.084,25 529.690,985	5.475	330	474.084,25 529.690,985	331	474.074,829 529.697,692	11.565
331	474.074,829 529.697,692	332	474.062,567 529.706,206	14.928	332	474.062,567 529.706,206	333	474.051,985 529.710,591	11.455	333	474.051,985 529.710,591	334	474.035,918 529.717,63	17.541
334	474.035,918 529.717,63	335	474.024,771 529.723,896	12.787	335	474.024,771 529.723,896	336	474.012,462 529.733,644	15.701	336	474.012,462 529.733,644	337	474.004,105 529.741,302	11.335
337	474.004,105 529.741,302	338	473.991,796 529.752,209	16.446	338	473.991,796 529.752,209	339	473.985,061 529.760,797	10.914	339	473.985,061 529.760,797	340	473.976,701 529.771,24	13.377
340	473.976,701 529.771,24	341	473.970,664 529.785,165	15.177	341	473.970,664 529.785,165	342	473.967,611 529.794,876	10.18	342	473.967,611 529.794,876	343	473.965,753 529.802,998	8.332
343	473.965,753 529.802,998	344	473.959,484 529.810,889	10.078	344	473.959,484 529.810,889	345	473.954,374 529.817,852	8.637	345	473.954,374 529.817,852	346	473.950,427 529.824,814	8.003
346	473.950,427 529.824,814	347	473.945,783 529.835,025	11.217	347	473.945,783 529.835,025	348	473.940,905 529.849,413	15.192	348	473.940,905 529.849,413	349	473.936,724 529.861,482	12.773
349	473.936,724 529.861,482	350	473.929,295 529.879,585	19.568	350	473.929,295 529.879,585	351	473.923,489 529.894,206	15.732	351	473.923,489 529.894,206	352	473.921,398 529.904,417	10.423
352	473.921,398 529.904,417	353	473.916,058 529.916,718	13.41	353	473.916,058 529.916,718	354	473.910,484 529.925,536	10.432	354	473.910,484 529.925,536	355	473.903,749 529.935,747	12.232
355	473.903,749 529.935,747	356	473.899,297 529.945,846	11.037	356	473.899,297 529.945,846	357	473.894,187 529.955,129	10.597	357	473.894,187 529.955,129	358	473.886,756 529.963,02	10.839
358	473.886,756 529.963,02	359	473.880,719 529.967,661	7.615	359	473.880,719 529.967,661	360	473.874,68 529.966,269	6.197	360	473.874,68 529.966,269	361	473.866,552 529.962,556	8.936
361	473.866,552 529.962,556	362	473.859,354 529.960,003	7.637	362	473.859,354 529.960,003	363	473.849,601 529.957,915	9.974	363	473.849,601 529.957,915	364	473.841,704 529.955,824	8.169
364	473.841,704 529.955,824	365	473.831,952 529.953,504	10.024	365	473.831,952 529.953,504	366	473.819,413 529.947,935	13.72	366	473.819,413 529.947,935	367	473.810,124 529.941,669	11.205
367	473.810,124 529.941,669	368	473.796,886 529.932,849	15.907	368	473.796,886 529.932,849	369	473.778,78 529.920,527	21.901	369	473.778,78 529.920,527	370	473.768,753 529.908,836	15.402
370	473.768,753 529.908,836	371	473.757,472 529.892,969	19.469	371	473.757,472 529.892,969	372	473.746,191 529.880,859	16.55	372	473.746,191 529.880,859	373	473.739,924 529.872,508	10.441
373	473.739,924 529.872,508	374	473.739,089 529.862,487	10.056	374	473.739,089 529.862,487	375	473.736,163 529.855,388	7.678	375	473.736,163 529.855,388	376	473.728,642 529.845,783	12.199
376	473.728,642 529.845,783	377	473.721,957 529.838,685	9.75	377	473.721,957 529.838,685	378	473.718,196 529.833,674	6.265	378	473.718,196 529.833,674	379	473.713,914 529.832,621	4.41
379	473.713,914 529.832,621	380	473.710,582 529.832,773	3.335	380	473.710,582 529.832,773	381	473.705,283 529.831,561	5.436	381	473.705,283 529.831,561	382	473.701,647 529.827,325	5.582
382	473.701,647 529.827,325	383	473.697,863 529.822,33	6.266	383	473.697,863 529.822,33	384	473.693,624 529.819,606	5.039	384	473.693,624 529.819,606	385	473.689,534 529.820,061	4.115
385	473.689,534 529.820,061	386	473.687,262 529.821,423	2.649	386	473.687,262 529.821,423	387	473.687,565 529.825,963	4.55	387	473.687,565 529.825,963	388	473.687,716 529.832,773	6.812
388	473.687,716 529.832,773	389	473.685,143 529.838,523	6.299	389	473.685,143 529.838,523	390	473.682,265 529.840,793	3.665	390	473.682,265 529.840,793	391	473.679,995 529.840,037	2.393
391	473.679,995 529.840,037	392	473.677,874 529.837,313	3.452	392	473.677,874 529.837,313	393	473.676,209 529.831,713	5.842	393	473.676,209 529.831,713	394	473.674,088 529.825,054	6.989
394	473.674,088 529.825,054	395	473.671,96 529.816,562	8.755	395	473.671,96 529.816,562	396	473.671,353 529.810,207	6.384	396	473.671,353 529.810,207	1	473.670,716 529.802,528	7.705

** Lungimile segmentelor sunt determinate în planul de proiecție Stereo 70 și sunt rotunjite la 1 milimetru.

*** Distanța dintre puncte este formată din segmente cumulate ce sunt mai mici decât valoarea 1 milimetru.



DATE DESPRE IMOBILUL NR. 2165

Oficiul de Cadastru și Publicitate Imobiliară SIBIU
Biroul de Cadastru și Publicitate Imobiliară Medias

A. Partea I. Descrierea imobilului

TEREN Extravilan

Adresa: Jud. Sibiu

Nr. Crt	Nr cadastral Nr. topografic	Suprafața* (mp)	Observații / Referințe
A1		413.128	Sector cadastral:1 Teren neimprejmuit;

B. Partea II. Proprietari și acte

Inscrieri privitoare la dreptul de proprietate și alte drepturi reale	Referințe
/	
Act Normativ nr. 1705, din 29/11/2006 emis de GUVERNUL ROMÂNIEI;	
B1	A1
Intabulare, drept de PROPRIETATE, dobandit prin Lege, cota actuala 1/1, cota initiala 1/1 1) STATUL ROMÂN, CIF:9999999999999, DOMENIUL PUBLIC	
Act Administrativ nr. 707, din 20/05/2019 emis de MINISTERUL APELOR ȘI PĂDURILOR (Aviz CTAS nr. 609/13.12.2018 pentru amenajamentul silvic al fondului forestier proprietate publică a statului, administrat de Regia Națională a Pădurilor - ROMSILVA, prin Ocolul Silvic Dumbrăveni, Direcția Silvică Sibiu ;Adeverința nr. 2809/10.07.2024, emisă de Ocolul Silvic Dumbrăveni);	
B2	A1
Intabulare, drept de ADMINISTRARE, dobandit prin Lege, cota actuala 1/1, cota initiala 1/1 1) REGIA NAȚIONALĂ A PĂDURILOR - ROMSILVA, CIF:1590120	

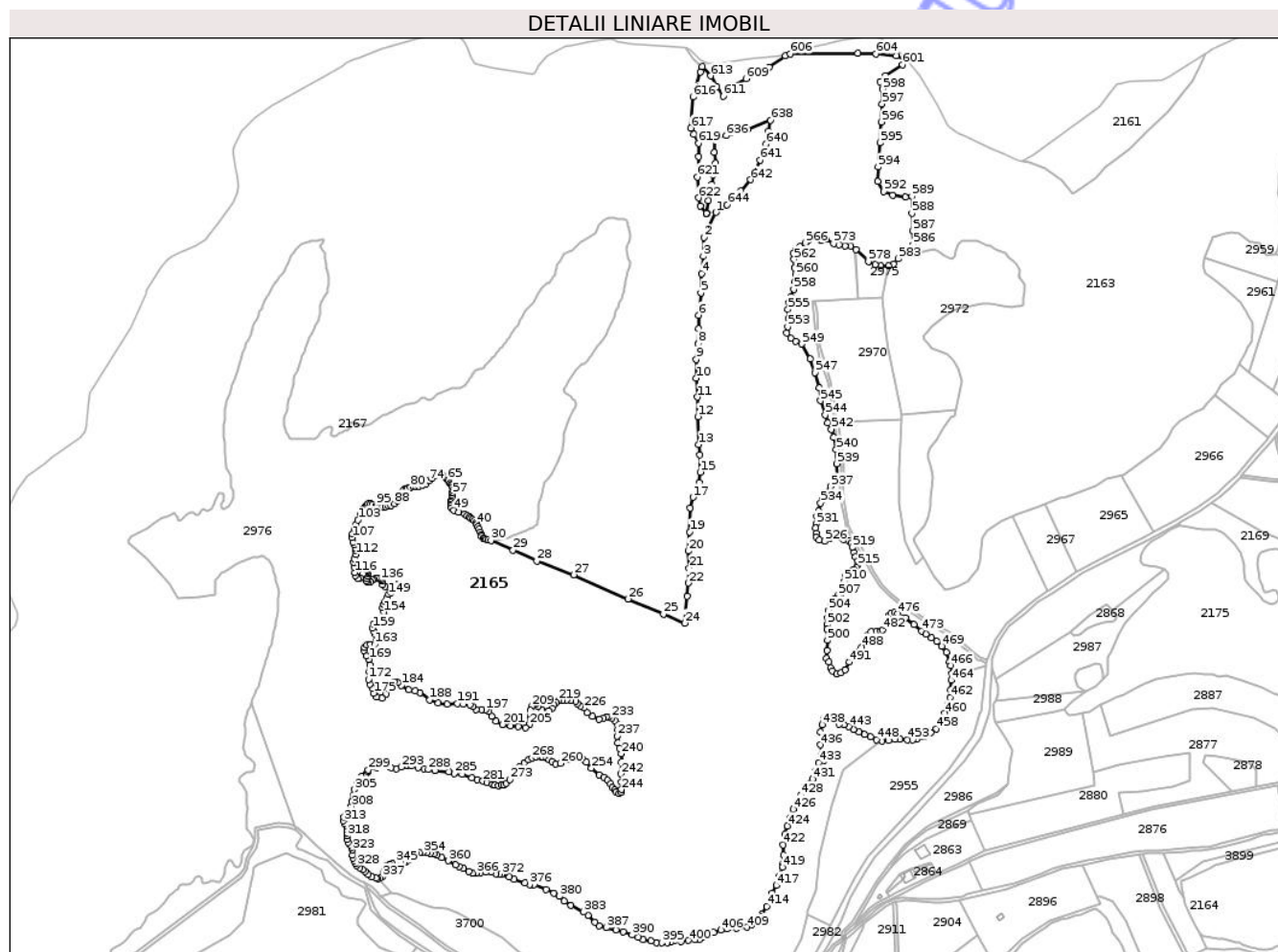
C. Partea III. SARCINI .

Inscrieri privind dezmembramintele dreptului de proprietate, drepturi reale de garanție și sarcini	Referințe
NU SUNT	

Teren

Nr cadastral	Suprafața (mp)*	Observații / Referințe
	413.128	

* Suprafața este determinată în planul de proiecție Stereo 70.



Date referitoare la teren

Crt	Categorie folosință	Intravilan	Suprafața (mp)	Tarla	Parcelă	Nr. topo	Observații / Referințe
1	padure	NU	217.668	1	1/1/5	-	UP1 UA 114 A,B,C,D,E
2	padure	NU	116.602	1	1/1/1	-	UP1 UA 112
3	padure	NU	42.013	1	1/1/1	-	UP1 UA 113
4	padure	NU	32.148	1	1/1/1	-	UP1 UA 111
5	padure	NU	4.697	1	1/1/6	-	UP1 UA 142

Lungime Segmente

1) Valorile lungimilor segmentelor sunt obținute din proiecție în plan.

Punct început	X / Y	Punct sfârșit	X / Y	Lungime segment	Punct început	X / Y	Punct sfârșit	X / Y	Lungime segment	Punct început	X / Y	Punct sfârșit	X / Y	Lungime segment
1	473.360,789 530.918,903	2	473.344,917 530.884,422	37.959	2	473.344,917 530.884,422	3	473.343,743 530.858,834	25.615	3	473.343,743 530.858,834	4	473.341,574 530.835,381	23.553
4	473.341,574 530.835,381	5	473.340,462 530.809,022	26.382	5	473.340,462 530.809,022	6	473.337,173 530.778,327	30.871	6	473.337,173 530.778,327	7	473.336,984 530.759,949	18.379
7	473.336,984 530.759,949	8	473.336,37 530.739,464	20.494	8	473.336,37 530.739,464	9	473.334,14 530.718,079	21.501	9	473.334,14 530.718,079	10	473.334,063 530.692,449	25.63

Punct început	X / Y	Punct sfârșit	X / Y	Lungime segment	Punct început	X / Y	Punct sfârșit	X / Y	Lungime segment	Punct început	X / Y	Punct sfârșit	X / Y	Lungime segment
10	473.334,063 530.692,449	11	473.335,447 530.666,577	25.90 9	11	473.335,447 530.666,577	12	473.336,37 530.639,842	26.75 1	12	473.336,37 530.601,803	13	473.336,928 530.601,803	38.04 3
13	473.336,928 530.601,803	14	473.338,981 530.587,713	14.23 9	14	473.338,981 530.587,713	15	473.339,493 530.564,144	23.57 5	15	473.339,493 530.564,144	16	473.338,211 530.549,797	14.40 4
16	473.338,211 530.549,797	17	473.329,495 530.529,815	21.8	17	473.329,495 530.529,815	18	473.325,892 530.515,108	15.14 2	18	473.325,892 530.515,108	19	473.325,127 530.482,573	32.54 4
19	473.325,127 530.482,573	20	473.323,332 530.456,44	26.19 5	20	473.323,332 530.456,44	21	473.324,098 530.432,616	23.83 6	21	473.324,098 530.432,616	22	473.323,5 530.412,712	19.91 3
22	473.323,5 530.412,712	23	473.321,537 530.394,702	18.11 7	23	473.321,537 530.394,702	24	473.318,603 530.357,97	36.84 9	24	473.318,603 530.357,97	25	473.289,071 530.370,05	31.90 7
25	473.289,071 530.370,05	26	473.240,872 530.390,998	52.55 4	26	473.240,872 530.390,998	27	473.166,408 530.423,943	81.42 6	27	473.166,408 530.423,943	28	473.115,997 530.442,943	53.87 3
28	473.115,997 530.442,943	29	473.083,608 530.457,329	35.44	29	473.083,608 530.457,329	30	473.053,576 530.470,938	32.97 2	30	473.053,576 530.470,938	31	473.049,246 530.471,35	4.35
31	473.049,246 530.471,35	32	473.047,138 530.471,953	2.193	32	473.047,138 530.471,953	33	473.044,95 530.472,782	2.34	33	473.044,95 530.472,782	34	473.042,842 530.474,363	2.635
34	473.042,842 530.474,363	35	473.040,504 530.476,547	3.199	35	473.040,504 530.476,547	36	473.040,438 530.478,88	2.334	36	473.040,438 530.478,88	37	473.038,757 530.482,242	3.759
37	473.038,757 530.482,242	38	473.037,635 530.486,005	3.927	38	473.037,635 530.486,005	39	473.035,83 530.489,921	4.312	39	473.035,83 530.489,921	40	473.034,328 530.493,291	3.69
40	473.034,328 530.493,291	41	473.032,739 530.495,795	2.966	41	473.032,739 530.495,795	42	473.030,629 530.498,205	3.203	42	473.030,629 530.498,205	43	473.028,519 530.499,863	2.683
43	473.028,519 530.499,863	44	473.025,807 530.501,519	3.178	44	473.025,807 530.501,519	45	473.023,836 530.502,679	2.287	45	473.023,836 530.502,679	46	473.020,671 530.504,26	3.538
46	473.020,671 530.504,26	47	473.017,43 530.506,746	4.085	47	473.017,43 530.506,746	48	473.009,517 530.509,759	8.467	48	473.009,517 530.509,759	49	473.003,036 530.512,017	6.863
49	473.003,036 530.512,017	50	472.999,342 530.515,181	4.864	50	472.999,342 530.515,181	51	472.998,912 530.517,854	2.707	51	472.998,912 530.517,854	52	472.998,395 530.519,628	1.848
52	472.998,395 530.519,628	53	472.998,815 530.522,261	2.666	53	472.998,815 530.522,261	54	472.999,417 530.524,821	2.63	54	472.999,417 530.524,821	55	473.000,397 530.528,662	3.964
55	473.000,397 530.528,662	56	473.000,775 530.530,921	2.29	56	473.000,775 530.530,921	57	473.001,001 530.534,084	3.171	57	473.001,001 530.534,084	58	473.001,302 530.536,645	2.579
58	473.001,302 530.536,645	59	473.001,602 530.539,959	3.328	59	473.001,602 530.539,959	60	473.001,059 530.543,356	3.44	60	473.001,059 530.543,356	61	473.000,391 530.545,648	2.387
61	473.000,391 530.545,648	62	472.999,653 530.547,126	1.652	62	472.999,653 530.547,126	63	472.997,459 530.549,247	3.052	63	472.997,459 530.549,247	64	472.995,424 530.552,184	3.573
64	472.995,424 530.552,184	65	472.994,069 530.553,916	2.199	65	472.994,069 530.553,916	66	472.992,71 530.555,799	2.322	66	472.992,71 530.555,799	67	472.991,053 530.557,757	2.565
67	472.991,053 530.557,757	68	472.988,038 530.559,79	3.636	68	472.988,038 530.559,79	69	472.985,928 530.560,543	2.24	69	472.985,928 530.560,543	70	472.983,291 530.561,146	2.705
70	472.983,291 530.561,146	71	472.980,637 530.560,764	2.681	71	472.980,637 530.560,764	72	472.977,17 530.559,106	3.843	72	472.977,17 530.559,106	73	472.972,874 530.556,018	5.291
73	472.972,874 530.556,018	74	472.968,503 530.552,479	5.624	74	472.968,503 530.552,479	75	472.964,884 530.548,562	5.333	75	472.964,884 530.548,562	76	472.959,987 530.546,379	5.362
76	472.959,987 530.546,379	77	472.955,012 530.544,571	5.293	77	472.955,012 530.544,571	78	472.951,244 530.544,119	3.795	78	472.951,244 530.544,119	79	472.947,475 530.543,817	3.781
79	472.947,475 530.543,817	80	472.943,708 530.543,065	3.841	80	472.943,708 530.543,065	81	472.940,242 530.542,462	3.518	81	472.940,242 530.542,462	82	472.937,906 530.541,633	2.479
82	472.937,906 530.541,633	83	472.934,815 530.540,429	3.317	83	472.934,815 530.540,429	84	472.933,61 530.537,914	2.789	84	472.933,61 530.537,914	85	472.931,679 530.534,476	3.943
85	472.931,679 530.534,476	86	472.929,078 530.530,536	4.721	86	472.929,078 530.530,536	87	472.925,641 530.525,255	6.301	87	472.925,641 530.525,255	88	472.921,78 530.521,147	5.638
88	472.921,78 530.521,147	89	472.917,334 530.518,548	5.15	89	472.917,334 530.518,548	90	472.913,476 530.517,374	4.033	90	472.913,476 530.517,374	91	472.909,281 530.517,206	4.198
91	472.909,281 530.517,206	92	472.905,818 530.516,872	3.479	92	472.905,818 530.516,872	93	472.902,463 530.517,207	3.372	93	472.902,463 530.517,207	94	472.898,602 530.518,129	3.97
94	472.898,602 530.518,129	95	472.896,002 530.518,8	2.685	95	472.896,002 530.518,8	96	472.891,473 530.520,393	4.801	96	472.891,473 530.520,393	97	472.888,704 530.520,812	2.801
97	472.888,704 530.520,812	98	472.885,935 530.520,979	2.774	98	472.885,935 530.520,979	99	472.884,175 530.519,47	2.318	99	472.884,175 530.519,47	100	472.881,139 530.517,186	3.799
100	472.881,139 530.517,186	101	472.878,155 530.513,513	4.732	101	472.878,155 530.513,513	102	472.874,823 530.506,513	7.753	102	472.874,823 530.506,513	103	472.871,837 530.498,709	8.356
103	472.871,837 530.498,709	104	472.869,102 530.493,113	6.229	104	472.869,102 530.493,113	105	472.867,212 530.485,976	7.383	105	472.867,212 530.485,976	106	472.864,041 530.479,851	6.897
106	472.864,041 530.479,851	107	472.863,672 530.474,695	5.169	107	472.863,672 530.474,695	108	472.864,725 530.468,432	6.351	108	472.864,725 530.468,432	109	472.866,99 530.464,749	4.324

Punct început	X / Y	Punct sfârșit	X / Y	Lungime segment	Punct început	X / Y	Punct sfârșit	X / Y	Lungime segment	Punct început	X / Y	Punct sfârșit	X / Y	Lungime segment
109	472.866,99 530.464,749	110	472.867,973 530.460,82	4.05	110	472.867,973 530.460,82	111	472.868,34 530.457,627	3.214	111	472.868,34 530.457,627	112	472.869,177 530.451,802	5.885
112	472.869,177 530.451,802	113	472.866,776 530.445,947	6.328	113	472.866,776 530.445,947	114	472.865,515 530.441,052	5.055	114	472.865,515 530.441,052	115	472.866,376 530.434,576	6.533
115	472.866,376 530.434,576	116	472.867,445 530.427,08	7.572	116	472.867,445 530.427,08	117	472.868,534 530.422,623	4.588	117	472.868,534 530.422,623	118	472.871,49 530.418,788	4.842
118	472.871,49 530.418,788	119	472.875,119 530.419,928	3.804	119	472.875,119 530.419,928	120	472.878,344 530.425,062	6.063	120	472.878,344 530.425,062	121	472.879,902 530.427,032	2.512
121	472.879,902 530.427,032	122	472.881,873 530.428,067	2.226	122	472.881,873 530.428,067	123	472.883,74 530.428,379	1.893	123	472.883,74 530.428,379	124	472.885,554 530.427,602	1.973
124	472.885,554 530.427,602	125	472.885,762 530.425,425	2.187	125	472.885,762 530.425,425	126	472.885,036 530.422,315	3.194	126	472.885,036 530.422,315	127	472.883,843 530.418,584	3.917
127	472.883,843 530.418,584	128	472.882,754 530.415,527	3.245	128	472.882,754 530.415,527	129	472.884,932 530.413,713	2.834	129	472.884,932 530.413,713	130	472.888,769 530.414,801	3.988
130	472.888,769 530.414,801	131	472.890,999 530.416,822	3.01	131	472.890,999 530.416,822	132	472.893,332 530.418,118	2.669	132	472.893,332 530.418,118	133	472.896,497 530.419,362	3.401
133	472.896,497 530.419,362	134	472.898,571 530.419,258	2.077	134	472.898,571 530.419,258	135	472.900,905 530.418,584	2.429	135	472.900,905 530.418,584	136	472.902,701 530.416,81	2.524
136	472.902,701 530.416,81	137	472.904,831 530.415,175	2.685	137	472.904,831 530.415,175	138	472.905,126 530.410,35	4.834	138	472.905,126 530.410,35	139	472.908,949 530.407,677	4.665
139	472.908,949 530.407,677	140	472.913,637 530.407,596	4.689	140	472.913,637 530.407,596	141	472.918,163 530.409,373	4.862	141	472.918,163 530.409,373	142	472.921,637 530.410,503	3.653
142	472.921,637 530.410,503	143	472.923,901 530.410,826	2.287	143	472.923,901 530.410,826	144	472.925,679 530.410,261	1.866	144	472.925,679 530.410,261	145	472.925,435 530.408,242	2.034
145	472.925,435 530.408,242	146	472.923,901 530.405,981	2.732	146	472.923,901 530.405,981	147	472.921,153 530.402,993	4.06	147	472.921,153 530.402,993	148	472.916,849 530.399,874	5.315
148	472.916,849 530.399,874	149	472.913,78 530.397,129	4.117	149	472.913,78 530.397,129	150	472.911,516 530.392,687	4.986	150	472.911,516 530.392,687	151	472.908,446 530.387,76	5.805
151	472.908,446 530.387,76	152	472.907,073 530.383,318	4.649	152	472.907,073 530.383,318	153	472.905,742 530.379,339	4.196	153	472.905,742 530.379,339	154	472.907,26 530.373,049	6.471
154	472.907,26 530.373,049	155	472.908,115 530.367,69	5.427	155	472.908,115 530.367,69	156	472.903,427 530.363,328	6.403	156	472.903,427 530.363,328	157	472.897,851 530.360,341	6.326
157	472.897,851 530.360,341	158	472.893,407 530.356,787	5.69	158	472.893,407 530.356,787	159	472.891,304 530.351,135	6.031	159	472.891,304 530.351,135	160	472.893,003 530.346,773	4.681
160	472.893,003 530.346,773	161	472.895,108 530.342,895	4.412	161	472.895,108 530.342,895	162	472.897,366 530.334,66	8.539	162	472.897,366 530.334,66	163	472.894,618 530.329,006	6.286
163	472.894,618 530.329,006	164	472.888,559 530.328,522	6.078	164	472.888,559 530.328,522	165	472.883,872 530.327,876	4.731	165	472.883,872 530.327,876	166	472.880,799 530.324,968	4.231
166	472.880,799 530.324,968	167	472.879,506 530.320,931	4.239	167	472.879,506 530.320,931	168	472.883,151 530.313,517	8.262	168	472.883,151 530.313,517	169	472.886,788 530.308,671	6.059
169	472.886,788 530.308,671	170	472.887,838 530.300,919	7.823	170	472.887,838 530.300,919	171	472.887,11 530.291,874	9.074	171	472.887,11 530.291,874	172	472.886,317 530.280,946	10.957
172	472.886,317 530.280,946	173	472.887,942 530.274,778	6.378	173	472.887,942 530.274,778	174	472.892,137 530.268,348	7.677	174	472.892,137 530.268,348	175	472.893,348 530.262,291	6.177
175	472.893,348 530.262,291	176	472.897,47 530.257,527	6.3	176	472.897,47 530.257,527	177	472.904,661 530.255,669	7.427	177	472.904,661 530.255,669	178	472.910,642 530.261,161	8.12
178	472.910,642 530.261,161	179	472.914,199 530.267,378	7.163	179	472.914,199 530.267,378	180	472.916,058 530.272,467	5.418	180	472.916,058 530.272,467	181	472.917,593 530.276,262	4.094
181	472.917,593 530.276,262	182	472.921,391 530.277,878	4.128	182	472.921,391 530.277,878	183	472.926,32 530.276,828	5.04	183	472.926,32 530.276,828	184	472.931,365 530.273,238	6.192
184	472.931,365 530.273,238	185	472.941,144 530.266,778	11.72	185	472.941,144 530.266,778	186	472.949,629 530.265,405	8.595	186	472.949,629 530.265,405	187	472.956,336 530.262,579	7.278
187	472.956,336 530.262,579	188	472.969,994 530.253,372	16.471	188	472.969,994 530.253,372	189	472.981,549 530.248,931	12.379	189	472.981,549 530.248,931	190	472.993,705 530.247,233	12.274
190	472.993,705 530.247,233	191	473.007,687 530.248,121	14.01	191	473.007,687 530.248,121	192	473.016,173 530.247,475	8.511	192	473.016,173 530.247,475	193	473.024,578 530.246,263	8.492
193	473.024,578 530.246,263	194	473.028,7 530.243,679	4.865	194	473.028,7 530.243,679	195	473.033,307 530.240,125	5.819	195	473.033,307 530.240,125	196	473.040,174 530.239,883	6.871
196	473.040,174 530.239,883	197	473.046,098 530.239,463	5.939	197	473.046,098 530.239,463	198	473.050,843 530.237,057	5.32	198	473.050,843 530.237,057	199	473.054,584 530.230,821	7.272
199	473.054,584 530.230,821	200	473.060,726 530.223,957	9.211	200	473.060,726 530.223,957	201	473.069,051 530.219,435	9.474	201	473.069,051 530.219,435	202	473.080,525 530.217,657	11.611
202	473.080,525 530.217,657	203	473.090,665 530.216,612	10.194	203	473.090,665 530.216,612	204	473.100,605 530.215,24	10.034	204	473.100,605 530.215,24	205	473.106,098 530.219,843	7.167
205	473.106,098 530.219,843	206	473.107,151 530.226,304	6.546	206	473.107,151 530.226,304	207	473.106,988 530.231,876	5.574	207	473.106,988 530.231,876	208	473.107,472 530.238,659	6.8

Punct început	X / Y	Punct sfârșit	X / Y	Lungime segment	Punct început	X / Y	Punct sfârșit	X / Y	Lungime segment	Punct început	X / Y	Punct sfârșit	X / Y	Lungime segment
208	473.107,472 530.238,659	209	473.109,025 530.244,227	5.781	209	473.109,025 530.244,227	210	473.111,125 530.247,297	3.72	210	473.111,125 530.247,297	211	473.112,904 530.248,347	2.066
211	473.112,904 530.248,347	212	473.115,084 530.247,136	2.494	212	473.115,084 530.247,136	213	473.117,913 530.243,905	4.294	213	473.117,913 530.243,905	214	473.122,763 530.239,947	6.26
214	473.122,763 530.239,947	215	473.132,055 530.238,091	9.476	215	473.132,055 530.238,091	216	473.136,825 530.241,644	5.948	216	473.136,825 530.241,644	217	473.139,571 530.246,085	5.221
217	473.139,571 530.246,085	218	473.142,723 530.249,881	4.934	218	473.142,723 530.249,881	219	473.145,876 530.252,546	4.128	219	473.145,876 530.252,546	220	473.150,869 530.252,389	4.995
220	473.150,869 530.252,389	221	473.156,645 530.252,788	5.79	221	473.156,645 530.252,788	222	473.162,142 530.251,981	5.556	222	473.162,142 530.251,981	223	473.168,848 530.251,253	6.745
223	473.168,848 530.251,253	224	473.171,273 530.248,347	3.785	224	473.171,273 530.248,347	225	473.175,719 530.244,55	5.847	225	473.175,719 530.244,55	226	473.180,891 530.242,128	5.711
226	473.180,891 530.242,128	227	473.185,011 530.235,586	7.731	227	473.185,011 530.235,586	228	473.192,607 530.230,66	9.053	228	473.192,607 530.230,66	229	473.201,497 530.226,783	9.699
229	473.201,497 530.226,783	230	473.206,993 530.227,915	5.611	230	473.206,993 530.227,915	231	473.211,035 530.229,853	4.483	231	473.211,035 530.229,853	232	473.214,348 530.230,014	3.317
232	473.214,348 530.230,014	233	473.218,468 530.228,56	4.369	233	473.218,468 530.228,56	234	473.222,59 530.224,764	5.604	234	473.222,59 530.224,764	235	473.225,746 530.220,347	5.429
235	473.225,746 530.220,347	236	473.227,01 530.212,624	7.826	236	473.227,01 530.212,624	237	473.226,064 530.203,483	9.19	237	473.226,064 530.203,483	238	473.227,01 530.194,5	9.033
238	473.227,01 530.194,5	239	473.229,216 530.187,25	7.578	239	473.229,216 530.187,25	240	473.231,582 530.179,683	7.928	240	473.231,582 530.179,683	241	473.231,896 530.168,494	11.193
241	473.231,896 530.168,494	242	473.231,112 530.152,258	16.255	242	473.231,112 530.152,258	243	473.231,582 530.140,596	11.671	243	473.231,582 530.140,596	244	473.232,058 530.130,826	9.782
244	473.232,058 530.130,826	245	473.231,582 530.127,042	3.814	245	473.231,582 530.127,042	246	473.228,27 530.125,624	3.603	246	473.228,27 530.125,624	247	473.224,643 530.127,357	4.02
247	473.224,643 530.127,357	248	473.222,438 530.129,88	3.351	248	473.222,438 530.129,88	249	473.219,753 530.133,188	4.261	249	473.219,753 530.133,188	250	473.216,744 530.138,733	6.309
250	473.216,744 530.138,733	251	473.212,555 530.143,708	6.504	251	473.212,555 530.143,708	252	473.208,103 530.147,633	5.935	252	473.208,103 530.147,633	253	473.201,551 530.151,038	7.384
253	473.201,551 530.151,038	254	473.190,766 530.159,908	13.964	254	473.190,766 530.159,908	255	473.183,815 530.168,42	10.99	255	473.183,815 530.168,42	256	473.179,016 530.172,431	6.254
256	473.179,016 530.172,431	257	473.172,948 530.174,681	6.472	257	473.172,948 530.174,681	258	473.166,093 530.173,801	6.911	258	473.166,093 530.173,801	259	473.158,457 530.171,16	8.08
259	473.158,457 530.171,16	260	473.148,567 530.166,56	10.907	260	473.148,567 530.166,56	261	473.141,813 530.165,68	6.811	261	473.141,813 530.165,68	262	473.137,014 530.169,007	5.839
262	473.137,014 530.169,007	263	473.132,804 530.171,746	5.023	263	473.132,804 530.171,746	264	473.129,182 530.173,996	4.264	264	473.129,182 530.173,996	265	473.124,383 530.174,878	4.879
265	473.124,383 530.174,878	266	473.121,153 530.175,758	3.348	266	473.121,153 530.175,758	267	473.114,986 530.175,855	6.168	267	473.114,986 530.175,855	268	473.109,699 530.174,193	5.542
268	473.109,699 530.174,193	269	473.104,999 530.171,648	5.345	269	473.104,999 530.171,648	270	473.099,321 530.167,148	7.245	270	473.099,321 530.167,148	271	473.092,76 530.161,473	8.675
271	473.092,76 530.161,473	272	473.086,983 530.155,212	8.519	272	473.086,983 530.155,212	273	473.079,581 530.144,431	13.077	273	473.079,581 530.144,431	274	473.074,483 530.139,047	7.415
274	473.074,483 530.139,047	275	473.071,138 530.136,865	3.994	275	473.071,138 530.136,865	276	473.067,35 530.136,427	3.813	276	473.067,35 530.136,427	277	473.064,0 530.136,281	3.353
277	473.064,0 530.136,281	278	473.059,05 530.136,865	4.984	278	473.059,05 530.136,865	279	473.055,409 530.137,737	3.744	279	473.055,409 530.137,737	280	473.048,276 530.140,064	7.503
280	473.048,276 530.140,064	281	473.042,306 530.142,393	6.408	281	473.042,306 530.142,393	282	473.035,025 530.144,576	7.601	282	473.035,025 530.144,576	283	473.027,454 530.147,049	7.965
283	473.027,454 530.147,049	284	473.014,536 530.151,315	13.604	284	473.014,536 530.151,315	285	473.003,167 530.152,764	11.461	285	473.003,167 530.152,764	286	472.996,155 530.155,001	7.36
286	472.996,155 530.155,001	287	472.976,799 530.156,944	19.453	287	472.976,799 530.156,944	288	472.967,79 530.157,973	9.068	288	472.967,79 530.157,973	289	472.962,076 530.158,926	5.793
289	472.962,076 530.158,926	290	472.954,185 530.161,101	8.185	290	472.954,185 530.161,101	291	472.945,207 530.163,548	9.305	291	472.945,207 530.163,548	292	472.938,81 530.163,548	6.397
292	472.938,81 530.163,548	293	472.930,649 530.161,372	8.446	293	472.930,649 530.161,372	294	472.924,391 530.159,469	6.541	294	472.924,391 530.159,469	295	472.916,771 530.160,965	7.765
295	472.916,771 530.160,965	296	472.909,968 530.162,595	6.996	296	472.909,968 530.162,595	297	472.903,847 530.163,14	6.145	297	472.903,847 530.163,14	298	472.897,045 530.161,101	7.101
298	472.897,045 530.161,101	299	472.885,778 530.157,356	11.873	299	472.885,778 530.157,356	300	472.885,269 530.155,265	2.152	300	472.885,269 530.155,265	301	472.883,394 530.152,453	3.38
301	472.883,394 530.152,453	302	472.877,029 530.149,484	7.023	302	472.877,029 530.149,484	303	472.872,615 530.144,818	6.423	303	472.872,615 530.144,818	304	472.870,07 530.138,71	6.617
304	472.870,07 530.138,71	305	472.866,844 530.130,821	8.523	305	472.866,844 530.130,821	306	472.864,89 530.123,101	7.963	306	472.864,89 530.123,101	307	472.863,619 530.114,619	8.577

Punct început	X / Y	Punct sfârșit	X / Y	Lungime segment	Punct început	X / Y	Punct sfârșit	X / Y	Lungime segment	Punct început	X / Y	Punct sfârșit	X / Y	Lungime segment
307	472.863,619 530.114,619	308	472.862,856 530.107,677	6.984	308	472.862,856 530.107,677	309	472.861,752 530.102,163	5.623	309	472.861,752 530.102,163	310	472.859,377 530.098,685	4.212
310	472.859,377 530.098,685	311	472.855,387 530.095,376	5.184	311	472.855,387 530.095,376	312	472.852,331 530.092,917	3.922	312	472.852,331 530.092,917	313	472.851,822 530.087,912	5.031
313	472.851,822 530.087,912	314	472.853,181 530.084,265	3.892	314	472.853,181 530.084,265	315	472.855,641 530.081,21	3.922	315	472.855,641 530.081,21	316	472.856,83 530.076,968	4.405
316	472.856,83 530.076,968	317	472.856,595 530.071,828	5.145	317	472.856,595 530.071,828	318	472.856,425 530.067,587	4.244	318	472.856,425 530.067,587	319	472.856,852 530.062,242	5.362
319	472.856,852 530.062,242	320	472.858,21 530.058,255	4.212	320	472.858,21 530.058,255	321	472.861,009 530.055,201	4.143	321	472.861,009 530.055,201	322	472.863,133 530.051,639	4.147
322	472.863,133 530.051,639	323	472.864,15 530.048,415	3.381	323	472.864,15 530.048,415	324	472.864,234 530.041,459	6.957	324	472.864,234 530.041,459	325	472.865,169 530.037,218	4.343
325	472.865,169 530.037,218	326	472.866,273 530.032,977	4.382	326	472.866,273 530.032,977	327	472.868,309 530.030,008	3.6	327	472.868,309 530.030,008	328	472.870,261 530.026,784	3.769
328	472.870,261 530.026,784	329	472.873,997 530.023,561	4.934	329	472.873,997 530.023,561	330	472.878,155 530.021,101	4.831	330	472.878,155 530.021,101	331	472.881,806 530.018,895	4.266
331	472.881,806 530.018,895	332	472.885,963 530.014,993	5.701	332	472.885,963 530.014,993	333	472.890,973 530.011,346	6.197	333	472.890,973 530.011,346	334	472.896,574 530.009,734	5.828
334	472.896,574 530.009,734	335	472.899,121 530.009,056	2.636	335	472.899,121 530.009,056	336	472.902,177 530.009,564	3.098	336	472.902,177 530.009,564	337	472.904,722 530.011,26	3.058
337	472.904,722 530.011,26	338	472.906,08 530.013,89	2.96	338	472.906,08 530.013,89	339	472.907,184 530.016,944	3.247	339	472.907,184 530.016,944	340	472.907,777 530.021,015	4.114
340	472.907,777 530.021,015	341	472.909,305 530.024,833	4.112	341	472.909,305 530.024,833	342	472.910,324 530.027,039	2.43	342	472.910,324 530.027,039	343	472.915,078 530.028,735	5.047
343	472.915,078 530.028,735	344	472.918,896 530.029,583	3.911	344	472.918,896 530.029,583	345	472.923,652 530.030,686	4.882	345	472.923,652 530.030,686	346	472.929,506 530.030,346	5.864
346	472.929,506 530.030,346	347	472.935,025 530.031,195	5.584	347	472.935,025 530.031,195	348	472.937,569 530.031,874	2.633	348	472.937,569 530.031,874	349	472.942,381 530.035,702	6.149
349	472.942,381 530.035,702	350	472.944,928 530.038,671	3.912	350	472.944,928 530.038,671	351	472.947,899 530.041,215	3.911	351	472.947,899 530.041,215	352	472.951,802 530.043,337	4.443
352	472.951,802 530.043,337	353	472.955,623 530.044,44	3.977	353	472.955,623 530.044,44	354	472.960,631 530.045,033	5.043	354	472.960,631 530.045,033	355	472.965,468 530.044,524	4.864
355	472.965,468 530.044,524	356	472.970,815 530.043,591	5.428	356	472.970,815 530.043,591	357	472.975,313 530.042,658	4.594	357	472.975,313 530.042,658	358	472.979,813 530.040,961	4.809
358	472.979,813 530.040,961	359	472.986,435 530.037,908	7.292	359	472.986,435 530.037,908	360	472.995,43 530.033,412	10.056	360	472.995,43 530.033,412	361	473.004,987 530.027,944	11.011
361	473.004,987 530.027,944	362	473.010,418 530.025,145	6.11	362	473.010,418 530.025,145	363	473.015,682 530.022,769	5.775	363	473.015,682 530.022,769	364	473.023,065 530.018,952	8.311
364	473.023,065 530.018,952	365	473.028,329 530.016,832	5.675	365	473.028,329 530.016,832	366	473.033,336 530.016,661	5.01	366	473.033,336 530.016,661	367	473.039,024 530.017,001	5.698
367	473.039,024 530.017,001	368	473.046,603 530.018,156	7.667	368	473.046,603 530.018,156	369	473.054,097 530.017,922	7.498	369	473.054,097 530.017,922	370	473.060,187 530.015,815	6.444
370	473.060,187 530.015,815	371	473.065,339 530.015,348	5.173	371	473.065,339 530.015,348	372	473.068,15 530.014,88	2.85	372	473.068,15 530.014,88	373	473.078,456 530.011,135	10.965
373	473.078,456 530.011,135	374	473.085,248 530.008,091	7.443	374	473.085,248 530.008,091	375	473.100,001 530.003,177	15.55	375	473.100,001 530.003,177	376	473.106,091 530.001,07	6.444
376	473.106,091 530.001,07	377	473.112,648 530.000,368	6.594	377	473.112,648 530.000,368	378	473.129,043 529.994,282	17.488	378	473.129,043 529.994,282	379	473.139,58 529.989,602	11.53
379	473.139,58 529.989,602	380	473.146,842 529.984,92	8.64	380	473.146,842 529.984,92	381	473.153,399 529.978,132	9.438	381	473.153,399 529.978,132	382	473.162,767 529.972,515	10.923
382	473.162,767 529.972,515	383	473.179,995 529.963,375	19.502	383	473.179,995 529.963,375	384	473.186,085 529.958,928	7.541	384	473.186,085 529.958,928	385	473.195,453 529.949,566	13.244
385	473.195,453 529.949,566	386	473.201,308 529.944,416	7.798	386	473.201,308 529.944,416	387	473.210,911 529.942,075	9.884	387	473.210,911 529.942,075	388	473.224,26 529.939,267	13.641
388	473.224,26 529.939,267	389	473.234,098 529.936,224	10.298	389	473.234,098 529.936,224	390	473.246,275 529.932,245	12.811	390	473.246,275 529.932,245	391	473.254,473 529.928,734	8.918
391	473.254,473 529.928,734	392	473.261,733 529.925,692	7.872	392	473.261,733 529.925,692	393	473.271,803 529.924,054	10.202	393	473.271,803 529.924,054	394	473.279,297 529.921,479	7.924
394	473.279,297 529.921,479	395	473.287,261 529.921,479	7.964	395	473.287,261 529.921,479	396	473.294,052 529.921,946	6.807	396	473.294,052 529.921,946	397	473.299,438 529.922,18	5.391
397	473.299,438 529.922,18	398	473.304,59 529.923,82	5.407	398	473.304,59 529.923,82	399	473.313,021 529.923,351	8.444	399	473.313,021 529.923,351	400	473.323,562 529.924,521	10.606
400	473.323,562 529.924,521	401	473.332,227 529.925,458	8.716	401	473.332,227 529.925,458	402	473.338,082 529.925,926	5.874	402	473.338,082 529.925,926	403	473.342,533 529.929,203	5.527
403	473.342,533 529.929,203	404	473.348,153 529.931,543	6.088	404	473.348,153 529.931,543	405	473.357,521 529.935,521	10.178	405	473.357,521 529.935,521	406	473.367,356 529.939,033	10.443

Punct început	X / Y	Punct sfârșit	X / Y	Lungime segment	Punct început	X / Y	Punct sfârșit	X / Y	Lungime segment	Punct început	X / Y	Punct sfârșit	X / Y	Lungime segment
406	473.367,356 529.939,033	407	473.376,257 529.940,671	9.05	407	473.376,257 529.940,671	408	473.389,139 529.941,374	12.90 1	408	473.389,139 529.941,374	409	473.402,996 529.942,831	13.93 3
409	473.402,996 529.942,831	410	473.409,556 529.946,575	7.553	410	473.409,556 529.946,575	411	473.416,348 529.951,958	8.666	411	473.416,348 529.951,958	412	473.421,309 529.957,911	7.749
412	473.421,309 529.957,911	413	473.423,372 529.960,385	3.221	413	473.423,372 529.960,385	414	473.430,164 529.971,152	12.73	414	473.430,164 529.971,152	415	473.433,677 529.978,642	8.273
415	473.433,677 529.978,642	416	473.437,893 529.989,642	11.78	416	473.437,893 529.989,642	417	473.443,28 529.999,707	11.41 6	417	473.443,28 529.999,707	418	473.447,728 530.012,346	13.39 9
418	473.447,728 530.012,346	419	473.451,941 530.024,909	13.25 1	419	473.451,941 530.024,909	420	473.452,878 530.029,356	4.545	420	473.452,878 530.029,356	421	473.453,348 530.041,293	11.94 6
421	473.453,348 530.041,293	422	473.452,878 530.055,103	13.81 8	422	473.452,878 530.055,103	423	473.455,22 530.069,615	14.7	423	473.455,22 530.069,615	424	473.458,499 530.081,082	11.92 7
424	473.458,499 530.081,082	425	473.462,716 530.092,552	12.22 1	425	473.462,716 530.092,552	426	473.466,462 530.103,787	11.84 3	426	473.466,462 530.103,787	427	473.471,804 530.114,022	11.54 5
427	473.471,804 530.114,022	428	473.477,249 530.123,353	10.80 3	428	473.477,249 530.123,353	429	473.481,53 530.134,24	11.69 8	429	473.481,53 530.134,24	430	473.488,533 530.138,128	8.01
430	473.488,533 530.138,128	431	473.492,811 530.145,126	8.202	431	473.492,811 530.145,126	432	473.495,927 530.154,597	9.97	432	473.495,927 530.154,597	433	473.501,312 530.167,683	14.15 1
433	473.501,312 530.167,683	434	473.508,359 530.170,999	7.788	434	473.508,359 530.170,999	435	473.504,984 530.177,956	7.732	435	473.504,984 530.177,956	436	473.503,6 530.191,76	13.87 3
436	473.503,6 530.191,76	437	473.503,877 530.209,43	17.67 2	437	473.503,877 530.209,43	438	473.506,087 530.219,093	9.913	438	473.506,087 530.219,093	439	473.508,604 530.227,634	8.904
439	473.508,604 530.227,634	440	473.520,697 530.224,449	12.50 5	440	473.520,697 530.224,449	441	473.529,052 530.220,364	9.3	441	473.529,052 530.220,364	442	473.535,875 530.219,512	6.876
442	473.535,875 530.219,512	443	473.542,483 530.216,53	7.25	443	473.542,483 530.216,53	444	473.549,091 530.212,908	7.536	444	473.549,091 530.212,908	445	473.556,553 530.209,285	8.295
445	473.556,553 530.209,285	446	473.563,801 530.205,877	8.009	446	473.563,801 530.205,877	447	473.571,9 530.202,468	8.787	447	473.571,9 530.202,468	448	473.580,002 530.198,633	8.964
448	473.580,002 530.198,633	449	473.587,464 530.197,142	7.61	449	473.587,464 530.197,142	450	473.596,631 530.197,781	9.189	450	473.596,631 530.197,781	451	473.605,584 530.199,485	9.114
451	473.605,584 530.199,485	452	473.612,617 530.199,485	7.033	452	473.612,617 530.199,485	453	473.622,638 530.198,633	10.05 7	453	473.622,638 530.198,633	454	473.630,1 530.198,42	7.465
454	473.630,1 530.198,42	455	473.635,429 530.199,06	5.367	455	473.635,429 530.199,06	456	473.645,875 530.203,107	11.20 3	456	473.645,875 530.203,107	457	473.654,188 530.208,433	9.873
457	473.654,188 530.208,433	458	473.661,862 530.213,76	9.342	458	473.661,862 530.213,76	459	473.669,109 530.225,051	13.41 7	459	473.669,109 530.225,051	460	473.673,587 530.234,639	10.58 2
460	473.673,587 530.234,639	461	473.677,211 530.246,782	12.67 2	461	473.677,211 530.246,782	462	473.681,261 530.256,37	10.40 8	462	473.681,261 530.256,37	463	473.682,114 530.266,809	10.47 4
463	473.682,114 530.266,809	464	473.682,54 530.280,017	13.21 5	464	473.682,54 530.280,017	465	473.683,394 530.289,605	9.626	465	473.683,394 530.289,605	466	473.681,9 530.299,832	10.33 6
466	473.681,9 530.299,832	467	473.679,981 530.305,371	5.862	467	473.679,981 530.305,371	468	473.676,144 530.318,038	13.23 5	468	473.676,144 530.318,038	469	473.669,747 530.326,347	10.48 6
469	473.669,747 530.326,347	470	473.662,924 530.333,377	9.797	470	473.662,924 530.333,377	471	473.655,465 530.337,638	8.59	471	473.655,465 530.337,638	472	473.648,217 530.342,538	8.749
472	473.648,217 530.342,538	473	473.642,034 530.347,226	7.759	473	473.642,034 530.347,226	474	473.631,588 530.356,174	13.75 4	474	473.631,588 530.356,174	475	473.620,291 530.364,908	14.28
475	473.620,291 530.364,908	476	473.609,419 530.370,661	12.3	476	473.609,419 530.370,661	477	473.605,155 530.372,791	4.766	477	473.605,155 530.372,791	478	473.600,464 530.371,3	4.922
478	473.600,464 530.371,3	479	473.597,694 530.368,104	4.229	479	473.597,694 530.368,104	480	473.595,56 530.361,925	6.537	480	473.595,56 530.361,925	481	473.592,151 530.355,108	7.622
481	473.592,151 530.355,108	482	473.588,741 530.348,93	7.057	482	473.588,741 530.348,93	483	473.586,396 530.347,012	3.029	483	473.586,396 530.347,012	484	473.580,639 530.347,012	5.757
484	473.580,639 530.347,012	485	473.573,177 530.346,16	7.51	485	473.573,177 530.346,16	486	473.568,274 530.341,26	6.932	486	473.568,274 530.341,26	487	473.564,224 530.332,738	9.435
487	473.564,224 530.332,738	488	473.559,747 530.325,068	8.881	488	473.559,747 530.325,068	489	473.553,992 530.318,464	8.76	489	473.553,992 530.318,464	490	473.546,53 530.311,22	10.4
490	473.546,53 530.311,22	491	473.542,906 530.304,616	7.533	491	473.542,906 530.304,616	492	473.537,363 530.294,39	11.63 2	492	473.537,363 530.294,39	493	473.531,609 530.290,129	7.16
493	473.531,609 530.290,129	494	473.526,28 530.288,637	5.534	494	473.526,28 530.288,637	495	473.520,309 530.292,259	6.984	495	473.520,309 530.292,259	496	473.517,539 530.296,733	5.262
496	473.517,539 530.296,733	497	473.515,194 530.304,828	8.428	497	473.515,194 530.304,828	498	473.512,21 530.309,729	5.738	498	473.512,21 530.309,729	499	473.512,422 530.320,808	11.08 1
499	473.512,422 530.320,808	500	473.513,489 530.334,656	13.88 9	500	473.513,489 530.334,656	501	473.513,061 530.349,569	14.91 9	501	473.513,061 530.349,569	502	473.513,061 530.355,96	6.391
502	473.513,061 530.355,96	503	473.513,275 530.365,335	9.377	503	473.513,275 530.365,335	504	473.514,769 530.375,135	9.913	504	473.514,769 530.375,135	505	473.517,539 530.382,804	8.154

Punct început	X / Y	Punct sfârşit	X / Y	Lungime segment	Punct început	X / Y	Punct sfârşit	X / Y	Lungime segment	Punct început	X / Y	Punct sfârşit	X / Y	Lungime segment
505	473.517,539 530.382,804	506	473.523,721 530.391,54	10.702	506	473.523,721 530.391,54	507	473.527,345 530.395,375	5.276	507	473.527,345 530.395,375	508	473.531,825 530.398,49	5.457
508	473.531,825 530.398,49	509	473.534,384 530.404,67	6.689	509	473.534,384 530.404,67	510	473.536,089 530.414,682	10.156	510	473.536,089 530.414,682	511	473.538,222 530.422,991	8.578
511	473.538,222 530.422,991	512	473.544,19 530.428,53	8.142	512	473.544,19 530.428,53	513	473.549,094 530.431,087	5.531	513	473.549,094 530.431,087	514	473.553,357 530.433,644	4.971
514	473.553,357 530.433,644	515	473.554,848 530.436,839	3.526	515	473.554,848 530.436,839	516	473.554,848 530.442,592	5.753	516	473.554,848 530.442,592	517	473.551,224 530.448,556	6.979
517	473.551,224 530.448,556	518	473.549,733 530.454,309	5.943	518	473.549,733 530.454,309	519	473.547,389 530.461,553	7.614	519	473.547,389 530.461,553	520	473.545,684 530.467,518	6.204
520	473.545,684 530.467,518	521	473.542,271 530.470,926	4.823	521	473.542,271 530.470,926	522	473.535,238 530.472,632	7.237	522	473.535,238 530.472,632	523	473.529,055 530.474,548	6.473
523	473.529,055 530.474,548	524	473.522,872 530.474,548	6.183	524	473.522,872 530.474,548	525	473.516,05 530.473,484	6.904	525	473.516,05 530.473,484	526	473.509,652 530.469,865	7.351
526	473.509,652 530.469,865	527	473.501,689 530.471,29	8.089	527	473.501,689 530.471,29	528	473.497,666 530.475,422	5.767	528	473.497,666 530.475,422	529	473.498,223 530.480,673	5.28
529	473.498,223 530.480,673	530	473.497,106 530.487,598	7.015	530	473.497,106 530.487,598	531	473.497,552 530.493,519	5.938	531	473.497,552 530.493,519	532	473.499,006 530.503,348	9.936
532	473.499,006 530.503,348	533	473.501,329 530.511,245	8.232	533	473.501,329 530.511,245	534	473.503,937 530.521,892	10.962	534	473.503,937 530.521,892	535	473.506,983 530.527,109	6.041
535	473.506,983 530.527,109	536	473.509,937 530.535,698	9.083	536	473.509,937 530.535,698	537	473.517,681 530.544,533	11.748	537	473.517,681 530.544,533	538	473.526,654 530.554,736	13.587
538	473.526,654 530.554,736	539	473.526,345 530.575,761	21.027	539	473.526,345 530.575,761	540	473.525,413 530.594,929	19.191	540	473.525,413 530.594,929	541	473.521,704 530.611,625	17.103
541	473.521,704 530.611,625	542	473.518,608 530.622,757	11.555	542	473.518,608 530.622,757	543	473.513,658 530.631,103	9.704	543	473.513,658 530.631,103	544	473.510,397 530.642,134	11.503
544	473.510,397 530.642,134	545	473.503,718 530.661,552	20.535	545	473.503,718 530.661,552	546	473.501,741 530.679,376	17.933	546	473.501,741 530.679,376	547	473.496,46 530.700,196	21.479
547	473.496,46 530.700,196	548	473.489,669 530.718,553	19.573	548	473.489,669 530.718,553	549	473.478,093 530.739,203	23.673	549	473.478,093 530.739,203	550	473.470,06 530.742,693	8.758
550	473.470,06 530.742,693	551	473.463,21 530.746,828	8.001	551	473.463,21 530.746,828	552	473.457,681 530.753,93	9.0	552	473.457,681 530.753,93	553	473.459,073 530.762,801	8.98
553	473.459,073 530.762,801	554	473.459,921 530.774,44	11.67	554	473.459,921 530.774,44	555	473.459,493 530.786,38	11.948	555	473.459,493 530.786,38	556	473.460,779 530.795,22	8.933
556	473.460,779 530.795,22	557	473.463,631 530.803,635	8.885	557	473.463,631 530.803,635	558	473.467,198 530.813,942	10.907	558	473.467,198 530.813,942	559	473.469,197 530.824,353	10.601
559	473.469,197 530.824,353	560	473.469,767 530.834,192	9.855	560	473.469,767 530.834,192	561	473.467,883 530.843,291	9.292	561	473.467,883 530.843,291	562	473.467,626 530.854,643	11.355
562	473.467,626 530.854,643	563	473.466,91 530.863,484	8.87	563	473.466,91 530.863,484	564	473.470,765 530.868,191	6.084	564	473.470,765 530.868,191	565	473.475,901 530.872,183	6.505
565	473.475,901 530.872,183	566	473.482,751 530.877,46	8.647	566	473.482,751 530.877,46	567	473.487,462 530.880,74	5.74	567	473.487,462 530.880,74	568	473.492,455 530.883,449	5.681
568	473.492,455 530.883,449	569	473.497,489 530.886,06	5.671	569	473.497,489 530.886,06	570	473.500,475 530.882,827	4.401	570	473.500,475 530.882,827	571	473.504,728 530.880,169	5.015
571	473.504,728 530.880,169	572	473.511,435 530.881,994	6.951	572	473.511,435 530.881,994	573	473.521,765 530.876,498	11.701	573	473.521,765 530.876,498	574	473.529,45 530.874,303	7.992
574	473.529,45 530.874,303	575	473.537,135 530.872,931	7.807	575	473.537,135 530.872,931	576	473.545,093 530.872,658	7.963	576	473.545,093 530.872,658	577	473.552,231 530.867,72	8.68
577	473.552,231 530.867,72	578	473.569,247 530.851,812	23.294	578	473.569,247 530.851,812	579	473.578,579 530.847,697	10.199	579	473.578,579 530.847,697	580	473.586,262 530.845,503	7.99
580	473.586,262 530.845,503	581	473.596,692 530.845,777	10.434	581	473.596,692 530.845,777	582	473.603,554 530.848,52	7.39	582	473.603,554 530.848,52	583	473.609,866 530.855,377	9.32
583	473.609,866 530.855,377	584	473.616,18 530.860,588	8.187	584	473.616,18 530.860,588	585	473.623,745 530.861,617	7.635	585	473.623,745 530.861,617	586	473.630,415 530.874,593	14.59
586	473.630,415 530.874,593	587	473.629,636 530.894,011	19.434	587	473.629,636 530.894,011	588	473.628,86 530.917,702	23.704	588	473.628,86 530.917,702	589	473.628,86 530.940,616	22.914
589	473.628,86 530.940,616	590	473.619,534 530.939,839	9.358	590	473.619,534 530.939,839	591	473.602,435 530.942,558	17.314	591	473.602,435 530.942,558	592	473.589,999 530.947,218	13.28
592	473.589,999 530.947,218	593	473.582,227 530.960,811	15.658	593	473.582,227 530.960,811	594	473.582,615 530.980,617	19.81	594	473.582,615 530.980,617	595	473.585,335 531.014,017	33.511
595	473.585,335 531.014,017	596	473.587,278 531.042,369	28.419	596	473.587,278 531.042,369	597	473.588,056 531.066,973	24.616	597	473.588,056 531.066,973	598	473.588,447 531.087,168	20.199
598	473.588,447 531.087,168	599	473.585,338 531.096,878	10.196	599	473.585,338 531.096,878	600	473.592,332 531.105,81	11.344	600	473.592,332 531.105,81	601	473.616,037 531.120,568	27.924
601	473.616,037 531.120,568	602	473.622,883 531.126,073	8.785	602	473.622,883 531.126,073	603	473.607,238 531.132,329	16.849	603	473.607,238 531.132,329	604	473.579,599 531.135,306	27.799

Punct început	X / Y	Punct sfârșit	X / Y	Lungime segment	Punct început	X / Y	Punct sfârșit	X / Y	Lungime segment	Punct început	X / Y	Punct sfârșit	X / Y	Lungime segment
604	473.579,599 531.135,306	605	473.554,723 531.136,147	24.89	605	473.554,723 531.136,147	606	473.462,174 531.135,22	92.55 4	606	473.462,174 531.135,22	607	473.455,901 531.132,383	6.885
607	473.455,901 531.132,383	608	473.433,535 531.117,339	26.95 5	608	473.433,535 531.117,339	609	473.402,135 531.101,433	35.19 9	609	473.402,135 531.101,433	610	473.383,64 531.090,256	21.61
610	473.383,64 531.090,256	611	473.370,736 531.077,36	18.24 3	611	473.370,736 531.077,36	612	473.361,703 531.090,256	15.74 5	612	473.361,703 531.090,256	613	473.353,956 531.105,301	16.92 2
613	473.353,956 531.105,301	614	473.341,869 531.117,719	17.32 9	614	473.341,869 531.117,719	615	473.339,433 531.110,756	7.377	615	473.339,433 531.110,756	616	473.329,606 531.076,434	35.70 1
616	473.329,606 531.076,434	617	473.326,904 531.034,051	42.46 9	617	473.326,904 531.034,051	618	473.330,648 531.025,46	9.371	618	473.330,648 531.025,46	619	473.337,093 531.013,203	13.84 8
619	473.337,093 531.013,203	620	473.337,093 530.994,92	18.28 3	620	473.337,093 530.994,92	621	473.335,623 530.967,059	27.9	621	473.335,623 530.967,059	622	473.337,138 530.938,649	28.45
622	473.337,138 530.938,649	623	473.339,433 530.927,758	11.13	623	473.339,433 530.927,758	624	473.347,752 530.917,637	13.10 1	624	473.347,752 530.917,637	625	473.347,875 530.917,487	0.194
625	473.347,875 530.917,487	626	473.347,894 530.917,616	0.13	626	473.347,894 530.917,616	627	473.347,9 530.917,651	0.036	627	473.347,9 530.917,651	628	473.350,469 530.935,05	17.58 8
628	473.350,469 530.935,05	629	473.351,963 530.947,003	12.04 6	629	473.351,963 530.947,003	630	473.355,7 530.956,964	10.63 9	630	473.355,7 530.956,964	631	473.356,946 530.969,914	13.01
631	473.356,946 530.969,914	632	473.358,295 530.976,554	6.776	632	473.358,295 530.976,554	633	473.360,185 530.985,853	9.489	633	473.360,185 530.985,853	634	473.358,282 531.000,601	14.87
634	473.358,282 531.000,601	635	473.358,832 531.021,277	20.68 3	635	473.358,832 531.021,277	636	473.374,953 531.023,727	16.30 6	636	473.374,953 531.023,727	637	473.403,771 531.032,437	30.10 6
637	473.403,771 531.032,437	638	473.435,514 531.044,65	34.01 1	638	473.435,514 531.044,65	639	473.432,95 531.029,441	15.42 4	639	473.432,95 531.029,441	640	473.429,715 531.012,382	17.36 3
640	473.429,715 531.012,382	641	473.421,023 530.990,459	23.58 3	641	473.421,023 530.990,459	642	473.408,23 530.963,504	29.83 7	642	473.408,23 530.963,504	643	473.394,929 530.947,785	20.59 1
643	473.394,929 530.947,785	644	473.376,133 530.929,383	26.30 4	644	473.376,133 530.929,383	1	473.360,789 530.918,903	18.58 1					

** Lungimile segmentelor sunt determinate în planul de proiecție Stereo 70 și sunt rotunjite la 1 milimetru.

*** Distanța dintre puncte este formată din segmente cumulate ce sunt mai mici decât valoarea 1 milimetru.



DATE DESPRE IMOBILUL NR. 2168

Oficiul de Cadastru și Publicitate Imobiliară SIBIU
Biroul de Cadastru și Publicitate Imobiliară Medias

A. Partea I. Descrierea imobilului

TEREN Extravilan

Adresa: Jud. Sibiu

Nr. Crt	Nr cadastral Nr. topografic	Suprafața* (mp)	Observații / Referințe
A1		2.750	Sector cadastral:1 Teren neimprejmuit;

B. Partea II. Proprietari și acte

Inscrieri privitoare la dreptul de proprietate și alte drepturi reale	Referințe	
/		
Act Normativ nr. 1705, din 29/11/2006 emis de GUVERNUL ROMÂNIEI (ANEXA 3 POZIȚIA 1363);		
B1	Intabulare, drept de PROPRIETATE, dobandit prin Lege, cota actuala 1/1, cota initiala 1/1 1) STATUL ROMÂN, CIF:9999999999999	A1
Act Administrativ nr. 607, din 07/06/2018 emis de MINISTERUL APELOR ȘI PĂDURILOR (Aviz CTAS nr. 943/14.12.2017 pentru amenajamentul silvic al fondului forestier proprietate publică a statului, administrat de Regia Națională a Pădurilor - ROMSILVA, prin Ocolul Silvic TÂRNAVENI, Direcția Silvică MUREȘ ;Adeverința nr. 10034/16.07.2024, emisă de Direcția Silvică Mureș);		
B2	Intabulare, drept de ADMINISTRARE, dobandit prin Lege, cota actuala 1/1, cota initiala 1/1 1) REGIA NAȚIONALĂ A PĂDURILOR - ROMSILVA, CIF:1590120	A1

C. Partea III. SARCINI .

Inscrieri privind dezmembramintele dreptului de proprietate, drepturi reale de garanție și sarcini	Referințe
NU SUNT	

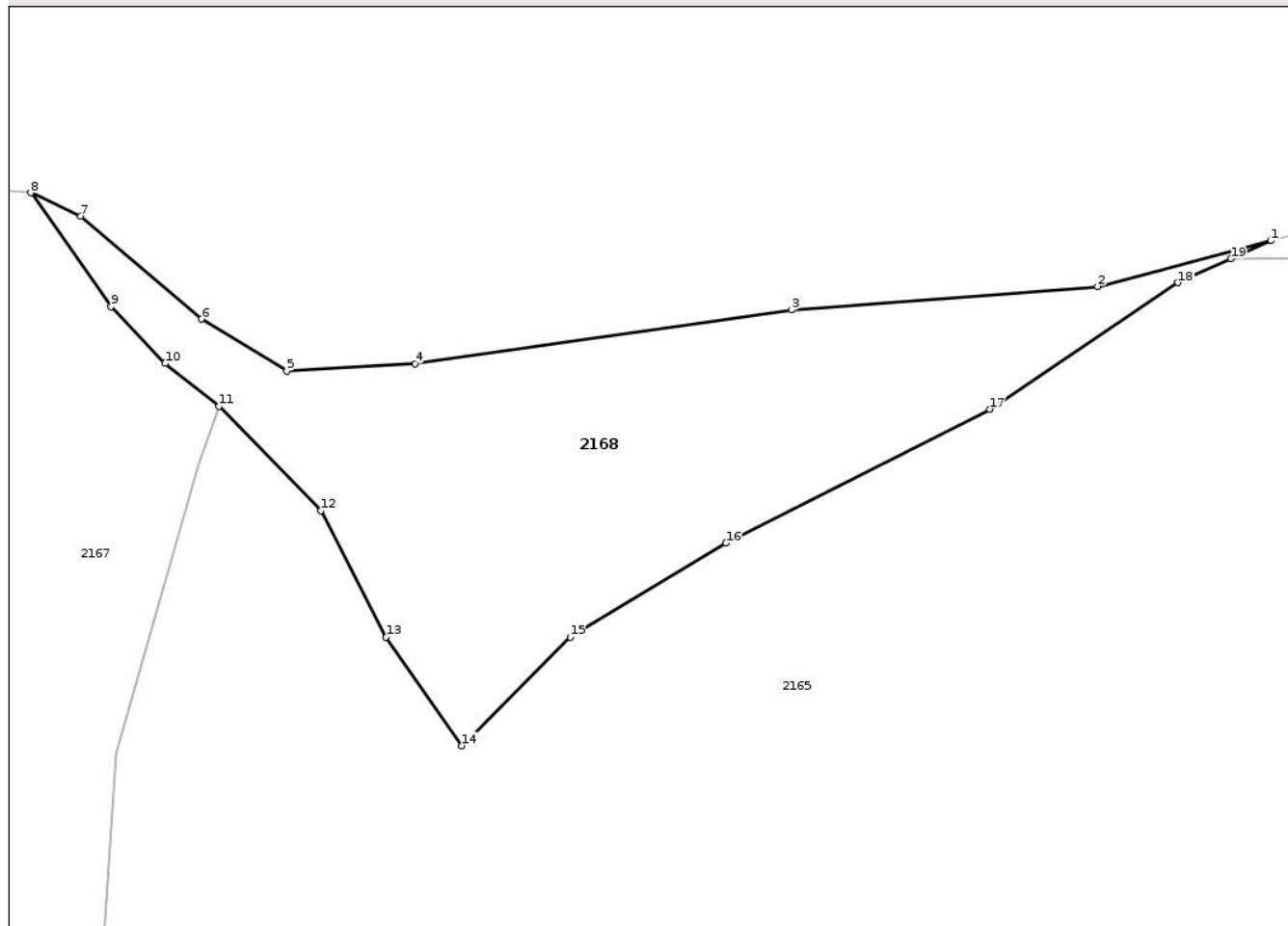
Anexa Nr. 1 La Partea I

Teren

Nr cadastral	Suprafața (mp)*	Observații / Referințe
	2.750	

* Suprafața este determinată în planul de proiecție Stereo 70.

DETALII LINIARE IMOBIL



Date referitoare la teren

Crt	Categorie folosință	Intra vilan	Suprafața (mp)	Tarla	Parcelă	Nr. topo	Observații / Referințe
1	padure	NU	2.750	1	1/6/1	-	UP1 UA 37D%

Lungime Segmente

1) Valorile lungimilor segmentelor sunt obținute din proiecție în plan.

Punct început	X / Y	Punct sfârșit	X / Y	Lungime segment (** (m)
1	473.466,933 531.137,371	2	473.446,35 531.131,93	21.29
2	473.446,35 531.131,93	3	473.409,97 531.129,16	36.485
3	473.409,97 531.129,16	4	473.365,13 531.122,77	45.293
4	473.365,13 531.122,77	5	473.349,91 531.121,91	15.244
5	473.349,91 531.121,91	6	473.339,76 531.128,05	11.863

Punct început	X / Y	Punct sfârșit	X / Y	Lungime segment (** (m)
6	473.339,76 531.128,05	7	473.325,39 531.140,32	18.896
7	473.325,39 531.140,32	8	473.319,47 531.143,07	6.528
8	473.319,47 531.143,07	9	473.329,006 531.129,56	16.536
9	473.329,006 531.129,56	10	473.335,438 531.122,793	9.336
10	473.335,438 531.122,793	11	473.341,869 531.117,719	8.192
11	473.341,869 531.117,719	12	473.353,956 531.105,301	17.329
12	473.353,956 531.105,301	13	473.361,703 531.090,256	16.922
13	473.361,703 531.090,256	14	473.370,736 531.077,36	15.745
14	473.370,736 531.077,36	15	473.383,64 531.090,256	18.243
15	473.383,64 531.090,256	16	473.402,135 531.101,433	21.61
16	473.402,135 531.101,433	17	473.433,535 531.117,339	35.199
17	473.433,535 531.117,339	18	473.455,901 531.132,383	26.955
18	473.455,901 531.132,383	19	473.462,174 531.135,22	6.885
19	473.462,174 531.135,22	1	473.466,933 531.137,371	5.223

** Lungimile segmentelor sunt determinate în planul de proiecție Stereo 70 și sunt rotunjite la 1 milimetru.

*** Distanța dintre puncte este formată din segmente cumulate ce sunt mai mici decât valoarea 1 milimetru.



DATE DESPRE IMOBILUL NR. 2186

Oficiul de Cadastru și Publicitate Imobiliară SIBIU
Biroul de Cadastru și Publicitate Imobiliară Medias

A. Partea I. Descrierea imobilului

TEREN Extravilan

Adresa: Jud. Sibiu

Nr. Crt	Nr cadastral Nr. topografic	Suprafața* (mp)	Observații / Referințe
A1		173.279	Sector cadastral:42 Teren neimprejmuit;

B. Partea II. Proprietari și acte

Inscrieri privitoare la dreptul de proprietate și alte drepturi reale	Referințe
/	
Act Administrativ nr. 2900, din 24/07/2024 emis de PRIMĂRIA COMUNEI HOGHILAG;	
B1	Inscrierea posesiei, drept de PROPRIETATE, dobandit prin Lege, cota actuala 1/1, cota initiala 1/1 1) NEIDENTIFICAT NEIDENTIFICAT
Act Normativ nr. 7, din 13/03/1996 emis de PARLAMENTUL ROMÂNIEI;	
B2	Se notează mențiunea de proprietar neidentificat, rezerva comisiei locale de fond funciar

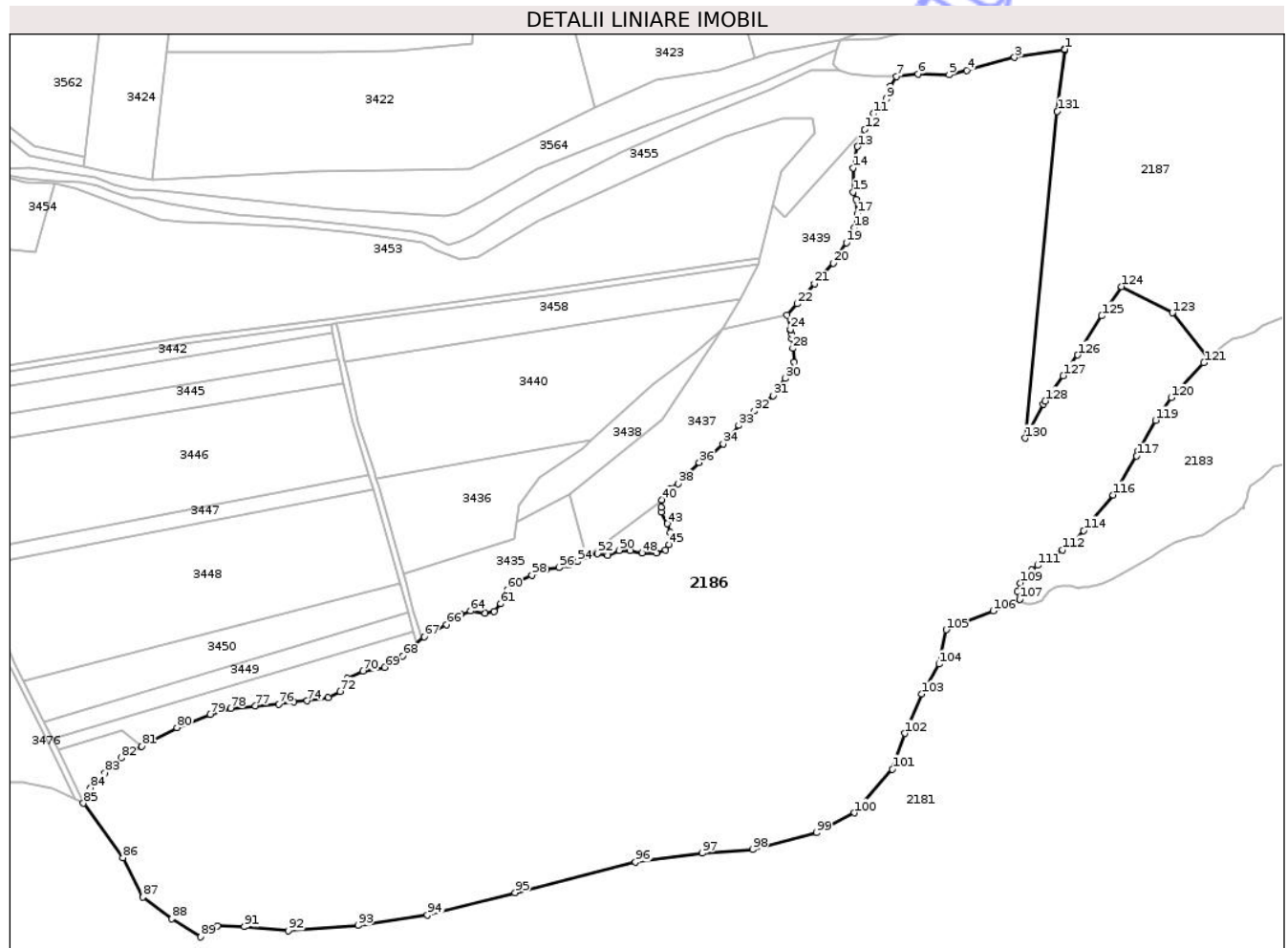
C. Partea III. SARCINI .

Inscrieri privind dezmembramentele dreptului de proprietate, drepturi reale de garanție și sarcini	Referințe
NU SUNT	

Teren

Nr cadastral	Suprafața (mp)*	Observații / Referințe
	173.279	

* Suprafața este determinată în planul de proiecție Stereo 70.



Date referitoare la teren

Crt	Categorie folosință	Intra vilan	Suprafața (mp)	Tarla	Parcelă	Nr. topo	Observații / Referințe
1	padure	NU	173.279	29	499/2	-	

Lungime Segmente

1) Valorile lungimilor segmentelor sunt obținute din proiecție în plan.

Punct început	X / Y	Punct sfârșit	X / Y	Lungime segment
1	472.663,787 527.000,124	2	472.663,646 527.000,101	0.143
4	472.596,026 526.985,448	5	472.584,011 526.982,445	12.385
7	472.547,559 526.981,324	8	472.543,638 526.974,729	7.673
10	472.534,676 526.959,831	11	472.532,05 526.955,896	4.731
13	472.520,813 526.933,091	14	472.517,811 526.918,348	15.046
16	472.519,792 526.896,515	17	472.520,578 526.886,613	9.933
2	472.663,646 527.000,101	3	472.629,071 526.994,454	35.033
5	472.584,011 526.982,445	6	472.562,648 526.983,114	21.373
8	472.543,638 526.974,729	9	472.540,73 526.965,887	9.308
11	472.532,05 526.955,896	12	472.525,692 526.944,96	12.65
14	472.517,811 526.918,348	15	472.517,589 526.901,702	16.647
17	472.520,578 526.886,613	18	472.518,701 526.876,99	9.804
3	472.629,071 526.994,454	4	472.596,026 526.985,448	34.25
6	472.562,648 526.983,114	7	472.547,559 526.981,324	15.195
9	472.540,73 526.965,887	10	472.534,676 526.959,831	8.563
12	472.525,692 526.944,96	13	472.520,813 526.933,091	12.833
15	472.517,589 526.901,702	16	472.519,792 526.896,515	5.635
18	472.518,701 526.876,99	19	472.513,063 526.866,681	11.75

Punct început	X / Y	Punct sfârşit	X / Y	Lungime segment	Punct început	X / Y	Punct sfârşit	X / Y	Lungime segment	Punct început	X / Y	Punct sfârşit	X / Y	Lungime segment
19	472.513,063 526.866,681	20	472.504,221 526.852,577	16.646	20	472.504,221 526.852,577	21	472.490,956 526.838,415	19.404	21	472.490,956 526.838,415	22	472.479,05 526.824,646	18.203
22	472.479,05 526.824,646	23	472.472,158 526.816,823	10.426	23	472.472,158 526.816,823	24	472.474,456 526.807,029	10.06	24	472.474,456 526.807,029	25	472.474,548 526.806,329	0.706
25	472.474,548 526.806,329	26	472.475,404 526.803,419	3.033	26	472.475,404 526.803,419	27	472.475,294 526.800,667	2.754	27	472.475,294 526.800,667	28	472.476,183 526.793,921	6.804
28	472.476,183 526.793,921	29	472.476,874 526.784,607	9.34	29	472.476,874 526.784,607	30	472.470,863 526.773,235	12.863	30	472.470,863 526.773,235	31	472.462,608 526.761,301	14.511
31	472.462,608 526.761,301	32	472.449,573 526.750,886	16.685	32	472.449,573 526.750,886	33	472.438,828 526.740,846	14.706	33	472.438,828 526.740,846	34	472.428,067 526.728,05	16.719
34	472.428,067 526.728,05	35	472.419,697 526.720,544	11.243	35	472.419,697 526.720,544	36	472.411,498 526.715,255	9.757	36	472.411,498 526.715,255	37	472.404,489 526.708,277	9.89
37	472.404,489 526.708,277	38	472.396,78 526.700,683	10.821	38	472.396,78 526.700,683	39	472.391,5 526.697,203	6.324	39	472.391,5 526.697,203	40	472.385,587 526.689,609	9.625
40	472.385,587 526.689,609	41	472.385,164 526.684,23	5.396	41	472.385,164 526.684,23	42	472.385,481 526.681,171	3.075	42	472.385,481 526.681,171	43	472.389,369 526.673,031	9.021
43	472.389,369 526.673,031	44	472.391,528 526.667,144	6.27	44	472.391,528 526.667,144	45	472.390,727 526.658,583	8.598	45	472.390,727 526.658,583	46	472.388,195 526.654,862	4.501
46	472.388,195 526.654,862	47	472.381,787 526.653,076	6.652	47	472.381,787 526.653,076	48	472.372,102 526.652,927	9.686	48	472.372,102 526.652,927	49	472.363,907 526.654,565	8.357
49	472.363,907 526.654,565	50	472.356,159 526.654,713	7.749	50	472.356,159 526.654,713	51	472.348,169 526.651,289	8.693	51	472.348,169 526.651,289	52	472.341,234 526.652,412	7.025
52	472.341,234 526.652,412	53	472.333,923 526.650,54	7.547	53	472.333,923 526.650,54	54	472.327,55 526.646,983	7.298	54	472.327,55 526.646,983	55	472.321,552 526.644,362	6.546
55	472.321,552 526.644,362	56	472.314,616 526.642,864	7.096	56	472.314,616 526.642,864	57	472.306,18 526.641,554	8.537	57	472.306,18 526.641,554	58	472.296,058 526.637,435	10.928
58	472.296,058 526.637,435	59	472.285,186 526.632,754	11.837	59	472.285,186 526.632,754	60	472.278,966 526.627,631	8.058	60	472.278,966 526.627,631	61	472.274,485 526.617,974	10.646
61	472.274,485 526.617,974	62	472.270,005 526.612,792	6.85	62	472.270,005 526.612,792	63	472.263,873 526.611,379	6.293	63	472.263,873 526.611,379	64	472.253,733 526.613,028	10.273
64	472.253,733 526.613,028	65	472.247,13 526.610,437	7.093	65	472.247,13 526.610,437	66	472.237,226 526.603,607	12.031	66	472.237,226 526.603,607	67	472.221,661 526.595,143	17.717
67	472.221,661 526.595,143	68	472.206,828 526.581,81	19.945	68	472.206,828 526.581,81	69	472.194,368 526.574,106	14.649	69	472.194,368 526.574,106	70	472.179,535 526.571,439	15.071
70	472.179,535 526.571,439	71	472.168,558 526.566,402	12.077	71	472.168,558 526.566,402	72	472.163,515 526.557,513	10.22	72	472.163,515 526.557,513	73	472.155,505 526.553,365	9.02
73	472.155,505 526.553,365	74	472.140,969 526.550,995	14.728	74	472.140,969 526.550,995	75	472.131,706 526.550,46	9.278	75	472.131,706 526.550,46	76	472.121,253 526.548,812	10.582
76	472.121,253 526.548,812	77	472.105,113 526.547,346	16.206	77	472.105,113 526.547,346	78	472.088,24 526.545,881	16.936	78	472.088,24 526.545,881	79	472.073,935 526.541,484	14.966
79	472.073,935 526.541,484	80	472.050,968 526.532,528	24.651	80	472.050,968 526.532,528	81	472.026,706 526.519,707	27.441	81	472.026,706 526.519,707	82	472.012,613 526.511,516	16.3
82	472.012,613 526.511,516	83	472.001,311 526.501,302	15.234	83	472.001,311 526.501,302	84	471.991,444 526.491,089	14.201	84	471.991,444 526.491,089	85	471.986,499 526.480,352	11.821
85	471.986,499 526.480,352	86	472.013,707 526.442,943	46.257	86	472.013,707 526.442,943	87	472.027,493 526.415,681	30.549	87	472.027,493 526.415,681	88	472.047,442 526.400,732	24.929
88	472.047,442 526.400,732	89	472.067,376 526.388,256	23.516	89	472.067,376 526.388,256	90	472.079,048 526.395,637	13.81	90	472.079,048 526.395,637	91	472.097,501 526.395,275	18.457
91	472.097,501 526.395,275	92	472.128,017 526.392,681	30.626	92	472.128,017 526.392,681	93	472.175,905 526.396,202	48.017	93	472.175,905 526.396,202	94	472.223,798 526.403,239	48.407
94	472.223,798 526.403,239	95	472.284,368 526.418,723	62.518	95	472.284,368 526.418,723	96	472.367,472 526.439,838	85.744	96	472.367,472 526.439,838	97	472.413,488 526.446,059	46.435
97	472.413,488 526.446,059	98	472.448,209 526.448,575	34.812	98	472.448,209 526.448,575	99	472.492,497 526.460,142	45.774	99	472.492,497 526.460,142	100	472.518,665 526.473,721	29.481
100	472.518,665 526.473,721	101	472.544,833 526.503,896	39.941	101	472.544,833 526.503,896	102	472.553,391 526.528,539	26.087	102	472.553,391 526.528,539	103	472.564,963 526.555,697	29.521
103	472.564,963 526.555,697	104	472.577,04 526.576,315	23.895	104	472.577,04 526.576,315	105	472.582,053 526.599,927	24.138	105	472.582,053 526.599,927	106	472.614,279 526.613,028	34.787
106	472.614,279 526.613,028	107	472.632,732 526.621,067	20.128	107	472.632,732 526.621,067	108	472.630,901 526.626,099	5.355	108	472.630,901 526.626,099	109	472.633,343 526.632,198	6.57
109	472.633,343 526.632,198	110	472.640,819 526.641,043	11.581	110	472.640,819 526.641,043	111	472.645,091 526.644,397	5.431	111	472.645,091 526.644,397	112	472.662,18 526.655,071	20.149
112	472.662,18 526.655,071	113	472.670,572 526.661,171	10.375	113	472.670,572 526.661,171	114	472.676,828 526.668,338	9.513	114	472.676,828 526.668,338	115	472.680,662 526.673,214	6.203
115	472.680,662 526.673,214	116	472.697,26 526.692,899	25.749	116	472.697,26 526.692,899	117	472.713,332 526.719,747	31.291	117	472.713,332 526.719,747	118	472.714,44 526.723,284	3.706

Punct început	X / Y	Punct sfârșit	X / Y	Lungime segment	Punct început	X / Y	Punct sfârșit	X / Y	Lungime segment	Punct început	X / Y	Punct sfârșit	X / Y	Lungime segment
118	472.714,44 526.723,284	119	472.726,532 526.744,356	24.295	119	472.726,532 526.744,356	120	472.737,241 526.759,985	18.946	120	472.737,241 526.759,985	121	472.759,89 526.784,023	33.027
121	472.759,89 526.784,023	122	472.762,932 526.787,549	4.657	122	472.762,932 526.787,549	123	472.738,007 526.818,476	39.721	123	472.738,007 526.818,476	124	472.702,938 526.836,546	39.451
124	472.702,938 526.836,546	125	472.689,239 526.816,284	24.458	125	472.689,239 526.816,284	126	472.672,768 526.789,363	31.56	126	472.672,768 526.789,363	127	472.662,664 526.775,079	17.496
127	472.662,664 526.775,079	128	472.650,299 526.757,601	21.41	128	472.650,299 526.757,601	129	472.649,118 526.755,403	2.495	129	472.649,118 526.755,403	130	472.636,573 526.732,043	26.515
130	472.636,573 526.732,043	131	472.658,602 526.957,429	226.46	131	472.658,602 526.957,429	132	472.663,725 526.999,617	42.498	132	472.663,725 526.999,617	1	472.663,787 527.000,124	0.511

** Lungimile segmentelor sunt determinate în planul de proiecție Stereo 70 și sunt rotunjite la 1 milimetru.

*** Distanța dintre puncte este formată din segmente cumulate ce sunt mai mici decât valoarea 1 milimetru.

Neutilizabil în Circuitul Civil



DATE DESPRE IMOBILUL NR. 2267

Oficiul de Cadastru și Publicitate Imobiliară SIBIU
Biroul de Cadastru și Publicitate Imobiliară Medias

A. Partea I. Descrierea imobilului

TEREN Necunoscut

Adresa: Loc. Valchid, Jud. Sibiu

Nr. Crt	Nr cadastral Nr. topografic	Suprafața* (mp)	Observații / Referințe
A1		2.093	Sector cadastral:84 Teren neimprejmuit;

B. Partea II. Proprietari și acte

Inscrieri privitoare la dreptul de proprietate și alte drepturi reale	Referințe
/	
Act Administrativ nr. 2900, din 24/07/2024 emis de PRIMĂRIA COMUNEI HOGHILAG;	
B1	Inscrierea posesiei, drept de PROPRIETATE, dobândit prin Lege, cota actuala 1/1, cota initiala 1/1
	1) NEIDENTIFICAT NEIDENTIFICAT
Act Normativ nr. 7, din 13/03/1996 emis de PARLAMENTUL ROMÂNIEI;	
B2	Se notează mențiunea de proprietar neidentificat, rezerva comisiei locale de fond funciar

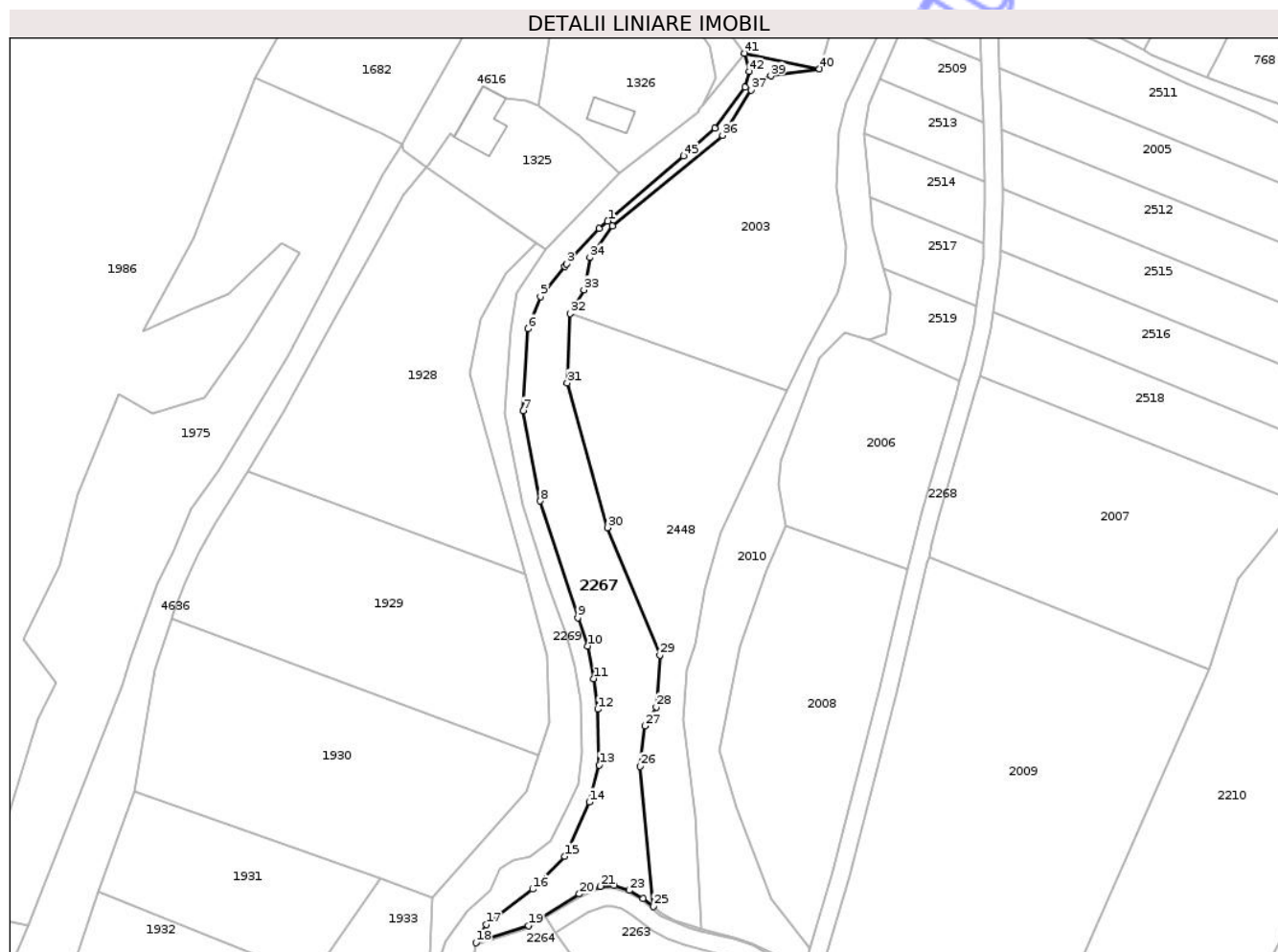
C. Partea III. SARCINI .

Inscrieri privind dezmembramentele dreptului de proprietate, drepturi reale de garanție și sarcini	Referințe
NU SUNT	

Teren

Nr cadastral	Suprafața (mp)*	Observații / Referințe
	2.093	

* Suprafața este determinată în planul de proiecție Stereo 70.



Date referitoare la teren

Crt	Categorie folosință	Intravilan	Suprafața (mp)	Tarla	Parcelă	Nr. topo	Observații / Referințe
1	padure	NU	2.084	83	2256/3	-	TUFĂRIȘ
2	padure	DA	9	83	2256/3	-	TUFĂRIȘ

Lungime Segmente

1) Valorile lungimilor segmentelor sunt obținute din proiecție în plan.

Punct început	X / Y	Punct sfârșit	X / Y	Lungime segment	Punct început	X / Y	Punct sfârșit	X / Y	Lungime segment	Punct început	X / Y	Punct sfârșit	X / Y	Lungime segment
1	467.612,034 518.348,197	2	467.610,074 518.346,511	2.585	2	467.610,074 518.346,511	3	467.602,787 518.338,552	10.791	3	467.602,787 518.338,552	4	467.602,338 518.337,993	0.717
4	467.602,338 518.337,993	5	467.596,828 518.331,124	8.806	5	467.596,828 518.331,124	6	467.594,074 518.323,846	7.782	6	467.594,074 518.323,846	7	467.592,986 518.305,341	18.537
7	467.592,986 518.305,341	8	467.596,801 518.285,0	20.696	8	467.596,801 518.285,0	9	467.605,26 518.258,641	27.683	9	467.605,26 518.258,641	10	467.607,53 518.252,255	6.777
10	467.607,53 518.252,255	11	467.608,874 518.244,886	7.491	11	467.608,874 518.244,886	12	467.609,793 518.237,971	6.976	12	467.609,793 518.237,971	13	467.610,11 518.225,411	12.564
13	467.610,11 518.225,411	14	467.607,91 518.217,022	8.673	14	467.607,91 518.217,022	15	467.602,28 518.204,75	13.502	15	467.602,28 518.204,75	16	467.595,068 518.197,354	10.33

Punct început	X / Y	Punct sfârșit	X / Y	Lungime segment	Punct început	X / Y	Punct sfârșit	X / Y	Lungime segment	Punct început	X / Y	Punct sfârșit	X / Y	Lungime segment
16	467.595,068 518.197,354	17	467.584,6 518.189,348	13.179	17	467.584,6 518.189,348	18	467.582,24 518.185,259	4.721	18	467.582,24 518.185,259	19	467.594,123 518.189,169	12.51
19	467.594,123 518.189,169	20	467.605,639 518.196,288	13.539	20	467.605,639 518.196,288	21	467.610,411 518.197,979	5.063	21	467.610,411 518.197,979	22	467.613,454 518.198,191	3.05
22	467.613,454 518.198,191	23	467.616,917 518.197,111	3.628	23	467.616,917 518.197,111	24	467.620,013 518.195,284	3.595	24	467.620,013 518.195,284	25	467.622,315 518.193,478	2.926
25	467.622,315 518.193,478	26	467.619,393 518.225,063	31.72	26	467.619,393 518.225,063	27	467.620,422 518.234,194	9.189	27	467.620,422 518.234,194	28	467.623,032 518.238,483	5.021
28	467.623,032 518.238,483	29	467.623,794 518.250,231	11.773	29	467.623,794 518.250,231	30	467.611,941 518.278,983	31.099	30	467.611,941 518.278,983	31	467.602,872 518.311,612	33.866
31	467.602,872 518.311,612	32	467.603,505 518.327,29	15.691	32	467.603,505 518.327,29	33	467.606,654 518.332,687	6.249	33	467.606,654 518.332,687	34	467.607,987 518.339,925	7.36
34	467.607,987 518.339,925	35	467.613,081 518.347,111	8.808	35	467.613,081 518.347,111	36	467.637,978 518.367,534	32.202	36	467.637,978 518.367,534	37	467.644,475 518.377,728	12.088
37	467.644,475 518.377,728	38	467.646,075 518.379,618	2.476	38	467.646,075 518.379,618	39	467.648,864 518.380,946	3.089	39	467.648,864 518.380,946	40	467.659,888 518.382,569	11.143
40	467.659,888 518.382,569	41	467.642,983 518.386,082	17.266	41	467.642,983 518.386,082	42	467.643,988 518.381,961	4.242	42	467.643,988 518.381,961	43	467.643,069 518.378,411	3.667
43	467.643,069 518.378,411	44	467.636,286 518.369,097	11.522	44	467.636,286 518.369,097	45	467.629,139 518.362,914	9.45	45	467.629,139 518.362,914	1	467.612,034 518.348,197	22.565

** Lungimile segmentelor sunt determinate în planul de proiecție Stereo 70 și sunt rotunjite la 1 milimetru.

*** Distanța dintre puncte este formată din segmente cumulate ce sunt mai mici decât valoarea 1 milimetru.

**DATE DESPRE IMOBILUL NR. 2268**

Oficiul de Cadastru și Publicitate Imobiliară SIBIU
Biroul de Cadastru și Publicitate Imobiliară Medias

A. Partea I. Descrierea imobilului

TEREN Extravilan

Adresa: Jud. Sibiu

Nr. Crt	Nr cadastral Nr. topografic	Suprafața* (mp)	Observații / Referințe
A1		908	Sector cadastral:84 Teren neimprejmuit;

B. Partea II. Proprietari și acte

Inscrieri privitoare la dreptul de proprietate și alte drepturi reale	Referințe
/	
Act Normativ nr. 978, din 05/09/2002 emis de GUVERNUL ROMÂNIEI (Anexa 29, pozitia 127-438; Adeverința nr. 2663/11.07.2024, emisa de PRIMĂRIA COMUNEI HOGHILAG);	
B1	A1
Intabulare, drept de PROPRIETATE, dobandit prin Lege, cota actuala 1/1, cota initiala 1/1	
1) COMUNA HOGHILAG, CIF:999999999999, DOMENIUL PUBLIC	

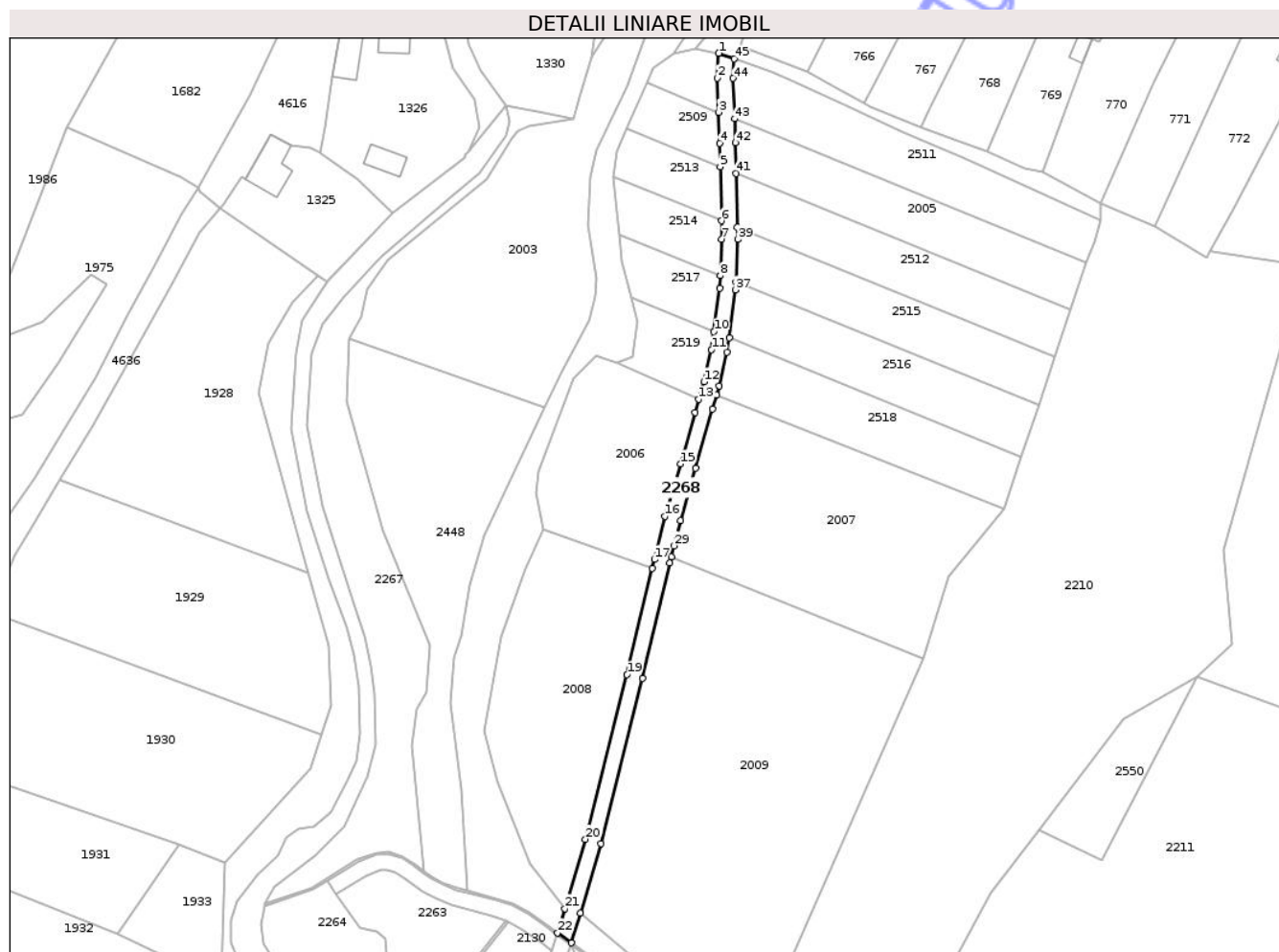
C. Partea III. SARCINI .

Inscrieri privind dezmembramintele dreptului de proprietate, drepturi reale de garanție și sarcini	Referințe
NU SUNT	

Teren

Nr cadastral	Suprafața (mp)*	Observații / Referințe
	908	

* Suprafața este determinată în planul de proiecție Stereo 70.



Date referitoare la teren

Crt	Categorie folosință	Intra vilan	Suprafața (mp)	Tarla	Parcelă	Nr. topo	Observații / Referințe
1	drum	NU	908	83	2248/1	-	

Lungime Segmente

1) Valorile lungimilor segmentelor sunt obținute din proiecție în plan.

Punct început	X / Y	Punct sfârșit	X / Y	Lungime segment	Punct început	X / Y	Punct sfârșit	X / Y	Lungime segment	Punct început	X / Y	Punct sfârșit	X / Y	Lungime segment
1	467.696,541 518.399,148	2	467.696,187 518.392,874	6.284	2	467.696,187 518.392,874	3	467.696,484 518.384,302	8.577	3	467.696,484 518.384,302	4	467.696,752 518.376,533	7.774
4	467.696,752 518.376,533	5	467.696,89 518.370,581	5.954	5	467.696,89 518.370,581	6	467.697,203 518.356,972	13.613	6	467.697,203 518.356,972	7	467.697,31 518.352,358	4.615
7	467.697,31 518.352,358	8	467.696,947 518.343,168	9.197	8	467.696,947 518.343,168	9	467.696,821 518.339,962	3.208	9	467.696,821 518.339,962	10	467.695,336 518.329,076	10.987
10	467.695,336 518.329,076	11	467.694,724 518.324,587	4.531	11	467.694,724 518.324,587	12	467.692,818 518.316,503	8.306	12	467.692,818 518.316,503	13	467.691,56 518.312,066	4.612
13	467.691,56 518.312,066	14	467.690,631 518.308,786	3.409	14	467.690,631 518.308,786	15	467.686,954 518.295,811	13.486	15	467.686,954 518.295,811	16	467.683,049 518.282,658	13.72
16	467.683,049 518.282,658	17	467.680,331 518.271,793	11.2	17	467.680,331 518.271,793	18	467.679,807 518.269,574	2.28	18	467.679,807 518.269,574	19	467.673,492 518.242,807	27.502

Punct început	X / Y	Punct sfârșit	X / Y	Lungime segment	Punct început	X / Y	Punct sfârșit	X / Y	Lungime segment	Punct început	X / Y	Punct sfârșit	X / Y	Lungime segment
19	467.673,492 518.242,807	20	467.662,974 518.201,406	42.716	20	467.662,974 518.201,406	21	467.657,819 518.183,926	18.224	21	467.657,819 518.183,926	22	467.656,01 518.177,875	6.316
22	467.656,01 518.177,875	23	467.659,427 518.175,342	4.253	23	467.659,427 518.175,342	24	467.661,658 518.182,8	7.785	24	467.661,658 518.182,8	25	467.666,832 518.200,347	18.294
25	467.666,832 518.200,347	26	467.677,378 518.241,855	42.827	26	467.677,378 518.241,855	27	467.684,218 518.270,848	29.789	27	467.684,218 518.270,848	28	467.684,606 518.272,401	1.601
28	467.684,606 518.272,401	29	467.685,306 518.275,2	2.885	29	467.685,306 518.275,2	30	467.686,908 518.281,602	6.599	30	467.686,908 518.281,602	31	467.690,796 518.294,696	13.659
31	467.690,796 518.294,696	32	467.695,014 518.309,583	15.473	32	467.695,014 518.309,583	33	467.696,01 518.313,097	3.652	33	467.696,01 518.313,097	34	467.696,691 518.315,498	2.496
34	467.696,691 518.315,498	35	467.698,661 518.323,856	8.587	35	467.698,661 518.323,856	36	467.699,161 518.327,519	3.697	36	467.699,161 518.327,519	37	467.700,81 518.339,612	12.205
37	467.700,81 518.339,612	38	467.700,887 518.341,564	1.954	38	467.700,887 518.341,564	39	467.701,311 518.352,326	10.77	39	467.701,311 518.352,326	40	467.701,242 518.355,328	3.003
40	467.701,242 518.355,328	41	467.700,928 518.368,937	13.613	41	467.700,928 518.368,937	42	467.700,751 518.376,648	7.713	42	467.700,751 518.376,648	43	467.700,543 518.382,65	6.006
43	467.700,543 518.382,65	44	467.700,191 518.392,83	10.186	44	467.700,191 518.392,83	45	467.700,467 518.397,724	4.902	45	467.700,467 518.397,724	1	467.696,541 518.399,148	4.176

** Lungimile segmentelor sunt determinate în planul de proiecție Stereo 70 și sunt rotunjite la 1 milimetru.

*** Distanța dintre puncte este formată din segmente cumulate ce sunt mai mici decât valoarea 1 milimetru.

Neutilizabil în
Civil



DATE DESPRE IMOBILUL NR. 2269

Oficiul de Cadastru și Publicitate Imobiliară SIBIU
Biroul de Cadastru și Publicitate Imobiliară Medias

A. Partea I. Descrierea imobilului

TEREN Extravilan

Adresa: Jud. Sibiu

Nr. Crt	Nr cadastral Nr. topografic	Suprafața* (mp)	Observații / Referințe
A1		12.159	Sector cadastral:84 Teren neimprejmuit;

B. Partea II. Proprietari și acte

Inscrieri privitoare la dreptul de proprietate și alte drepturi reale	Referințe
/	
Act Administrativ nr. 2900, din 24/07/2024 emis de PRIMĂRIA COMUNEI HOGHILAG;	
B1	Inscrierea posesiei, drept de PROPRIETATE, dobândit prin Lege, cota actuala 1/1, cota initiala 1/1 1) NEIDENTIFICAT NEIDENTIFICAT
Act Normativ nr. 7, din 13/03/1996 emis de PARLAMENTUL ROMÂNIEI;	
B2	Se notează mențiunea de proprietar neidentificat, rezerva comisiei locale de fond funciar

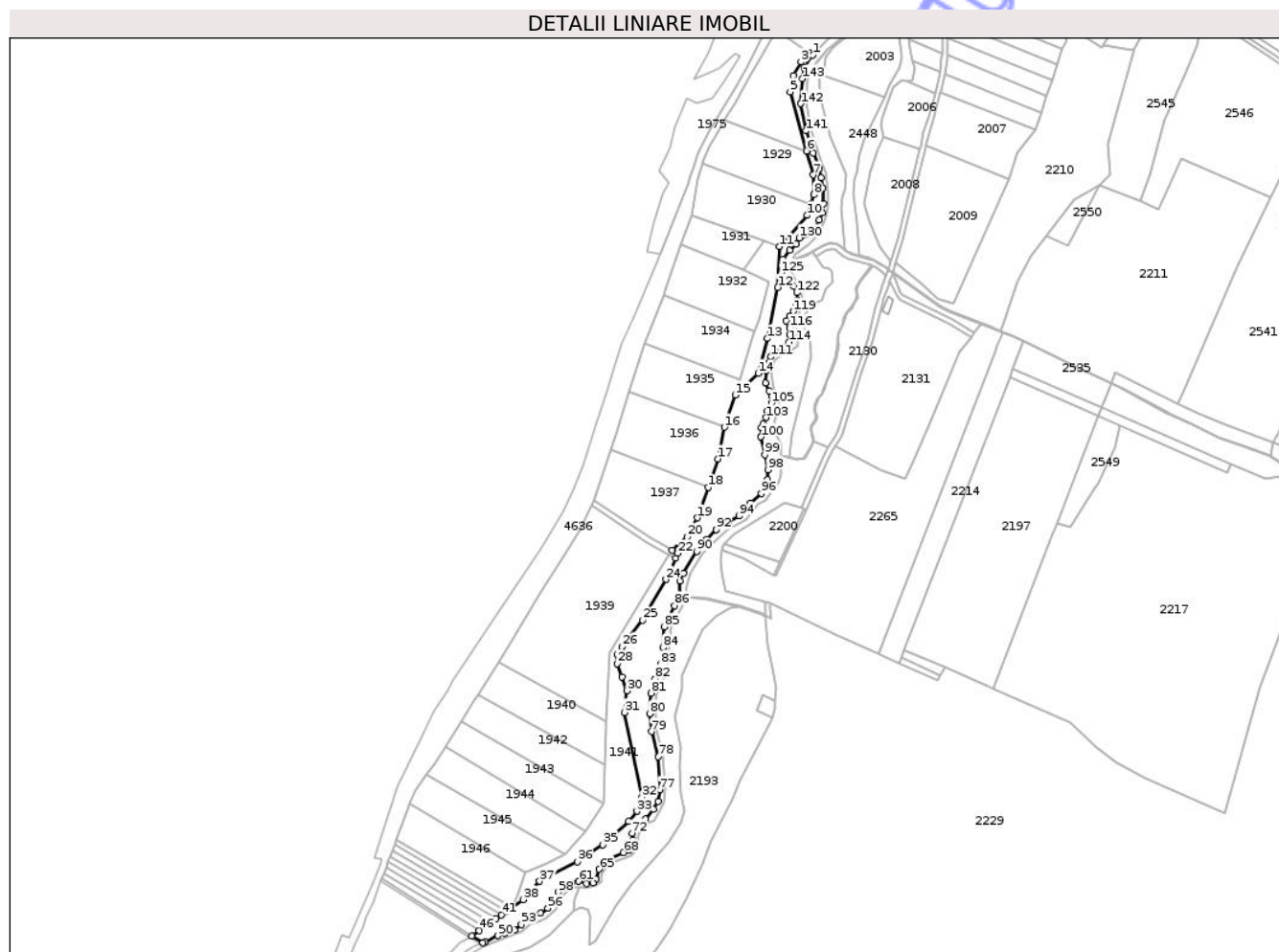
C. Partea III. SARCINI .

Inscrieri privind dezmembramentele dreptului de proprietate, drepturi reale de garanție și sarcini	Referințe
NU SUNT	

Teren

Nr cadastral	Suprafața (mp)*	Observații / Referințe
	12.159	

* Suprafața este determinată în planul de proiecție Stereo 70.



Date referitoare la teren

Crt	Categorie folosință	Intravilan	Suprafața (mp)	Tarla	Parcelă	Nr. topo	Observații / Referințe
1	padure	NU	12.159	83	2237,2240,2258	-	TUFĂRIȘ

Lungime Segmente

1) Valorile lungimilor segmentelor sunt obținute din proiecție în plan.

Punct început	X / Y	Punct sfârșit	X / Y	Lungime segment
1	467.597,969 518.341,724	2	467.595,745 518.343,261	2.703
4	467.583,198 518.326,008	5	467.580,776 518.313,671	12.572
7	467.598,307 518.250,228	8	467.598,84 518.235,016	15.221
10	467.593,738 518.219,292	11	467.572,292 518.195,368	32.129
13	467.563,444 518.125,013	14	467.556,194 518.098,402	27.581
2	467.595,745 518.343,261	3	467.589,107 518.336,51	9.468
5	467.580,776 518.313,671	6	467.593,274 518.268,442	46.924
8	467.598,84 518.235,016	9	467.596,47 518.227,712	7.679
11	467.572,292 518.195,368	12	467.571,246 518.164,107	31.278
14	467.556,194 518.098,402	15	467.538,603 518.081,806	24.184
3	467.589,107 518.336,51	4	467.583,198 518.326,008	12.05
6	467.593,274 518.268,442	7	467.598,307 518.250,228	18.897
9	467.596,47 518.227,712	10	467.593,738 518.219,292	8.852
12	467.571,246 518.164,107	13	467.563,444 518.125,013	39.865
15	467.538,603 518.081,806	16	467.530,339 518.057,164	25.991

Punct început	X / Y	Punct sfârșit	X / Y	Lungime segment
16	467.530,339 518.057,164	17	467.525,445 518.032,927	24.726
19	467.509,612 517.987,839	20	467.501,767 517.973,331	16.493
22	467.494,618 517.960,712	23	467.492,972 517.957,051	4.014
25	467.467,882 517.909,541	26	467.451,868 517.889,138	25.937
28	467.448,205 517.876,257	29	467.451,909 517.865,912	10.988
31	467.453,942 517.838,902	32	467.467,089 517.774,24	65.985
34	467.457,152 517.755,728	35	467.437,189 517.737,781	26.844
37	467.388,975 517.709,829	38	467.376,264 517.695,852	18.892
40	467.363,466 517.686,87	41	467.359,467 517.684,173	4.823
43	467.351,093 517.678,525	44	467.348,985 517.677,103	2.543
46	467.342,6 517.672,223	47	467.337,121 517.668,037	6.895
49	467.347,109 517.663,516	50	467.357,082 517.668,187	11.013
52	467.369,61 517.672,634	53	467.374,939 517.676,759	6.739
55	467.389,556 517.685,404	56	467.395,2 517.689,24	6.824
58	467.403,022 517.701,426	59	467.405,599 517.704,891	4.318
61	467.418,95 517.709,769	62	467.424,68 517.708,19	5.944
64	467.432,024 517.711,141	65	467.434,461 517.719,048	8.274
67	467.441,262 517.726,614	68	467.452,958 517.731,749	12.774
70	467.460,031 517.736,026	71	467.460,319 517.741,582	5.563
73	467.465,413 517.753,362	74	467.469,802 517.757,357	5.935
76	467.479,546 517.771,054	77	467.480,937 517.779,687	8.744
79	467.474,405 517.824,346	80	467.473,163 517.838,045	13.755
82	467.477,168 517.864,815	83	467.481,45 517.875,748	11.742
85	467.484,244 517.904,568	86	467.492,123 517.920,696	17.95
88	467.496,448 517.939,643	89	467.498,922 517.945,495	6.353
91	467.516,336 517.971,109	92	467.524,245 517.978,727	10.981
94	467.541,533 517.989,297	95	467.550,557 517.999,166	13.373
97	467.563,45 518.017,008	98	467.563,672 518.024,528	7.523
100	467.558,404 518.049,76	101	467.558,819 518.056,803	7.055
103	467.562,468 518.064,526	104	467.563,171 518.069,661	5.183
106	467.566,828 518.080,868	107	467.564,58 518.085,017	4.719
109	467.562,455 518.100,339	110	467.564,934 518.106,93	7.042
112	467.569,799 518.114,882	113	467.577,506 518.117,804	8.242

Punct început	X / Y	Punct sfârșit	X / Y	Lungime segment
17	467.525,445 518.032,927	18	467.517,808 518.011,178	23.051
20	467.501,767 517.973,331	21	467.490,547 517.962,97	15.272
23	467.492,972 517.957,051	24	467.485,642 517.940,743	17.88
26	467.451,868 517.889,138	27	467.448,205 517.883,036	7.117
29	467.451,909 517.865,912	30	467.455,614 517.855,568	10.988
32	467.467,089 517.774,24	33	467.463,365 517.763,326	11.532
35	467.437,189 517.737,781	36	467.417,675 517.724,738	23.472
38	467.376,264 517.695,852	39	467.367,353 517.689,492	10.948
41	467.359,467 517.684,173	42	467.355,347 517.681,394	4.97
44	467.348,985 517.677,103	45	467.346,845 517.675,468	2.693
47	467.337,121 517.668,037	48	467.345,451 517.662,758	9.862
50	467.357,082 517.668,187	51	467.362,574 517.670,235	5.861
53	467.374,939 517.676,759	54	467.379,102 517.681,382	6.221
56	467.395,2 517.689,24	57	467.399,777 517.693,744	6.421
59	467.405,599 517.704,891	60	467.413,347 517.708,783	8.671
62	467.424,68 517.708,19	63	467.429,704 517.708,669	5.047
65	467.434,461 517.719,048	66	467.436,583 517.723,198	4.661
68	467.452,958 517.731,749	69	467.457,585 517.733,714	5.027
71	467.460,319 517.741,582	72	467.459,739 517.746,629	5.08
74	467.469,802 517.757,357	75	467.475,833 517.765,077	9.796
77	467.480,937 517.779,687	78	467.479,756 517.805,127	25.467
80	467.473,163 517.838,045	81	467.474,288 517.853,711	15.706
83	467.481,45 517.875,748	84	467.483,196 517.888,679	13.048
86	467.492,123 517.920,696	87	467.495,74 517.928,33	8.448
89	467.498,922 517.945,495	90	467.509,276 517.962,04	19.518
92	467.524,245 517.978,727	93	467.533,353 517.984,606	10.841
95	467.550,557 517.999,166	96	467.558,547 518.006,445	10.809
98	467.563,672 518.024,528	99	467.561,258 518.036,069	11.791
101	467.558,819 518.056,803	102	467.560,225 518.059,79	3.301
104	467.563,171 518.069,661	105	467.566,379 518.075,632	6.778
107	467.564,58 518.085,017	108	467.561,852 518.091,049	6.62
110	467.564,934 518.106,93	111	467.565,832 518.111,161	4.325
113	467.577,506 518.117,804	114	467.580,064 518.122,337	5.205

Punct început	X / Y	Punct sfârșit	X / Y	Lungime segment
18	467.517,808 518.011,178	19	467.509,612 517.987,839	24.736
21	467.490,547 517.962,97	22	467.494,618 517.960,712	4.655
24	467.485,642 517.940,743	25	467.467,882 517.909,541	35.902
27	467.448,205 517.883,036	28	467.448,205 517.876,257	6.779
30	467.455,614 517.855,568	31	467.453,942 517.838,902	16.75
33	467.463,365 517.763,326	34	467.457,152 517.755,728	9.815
36	467.417,675 517.724,738	37	467.388,975 517.709,829	32.341
39	467.367,353 517.689,492	40	467.363,466 517.686,87	4.689
42	467.355,347 517.681,394	43	467.351,093 517.678,525	5.131
45	467.346,845 517.675,468	46	467.342,6 517.672,223	5.343
48	467.345,451 517.662,758	49	467.347,109 517.663,516	1.823
51	467.362,574 517.670,235	52	467.369,61 517.672,634	7.434
54	467.379,102 517.681,382	55	467.389,556 517.685,404	11.201
57	467.399,777 517.693,744	58	467.403,022 517.701,426	8.339
60	467.413,347 517.708,783	61	467.418,95 517.709,769	5.689
63	467.429,704 517.708,669	64	467.432,024 517.711,141	3.39
66	467.436,583 517.723,198	67	467.441,262 517.726,614	5.793
69	467.457,585 517.733,714	70	467.460,031 517.736,026	3.366
72	467.459,739 517.746,629	73	467.465,413 517.753,362	8.805
75	467.475,833 517.765,077	76	467.479,546 517.771,054	7.036
78	467.479,756 517.805,127	79	467.474,405 517.824,346	19.95
81	467.474,288 517.853,711	82	467.477,168 517.864,815	11.471
84	467.483,196 517.888,679	85	467.484,244 517.904,568	15.924
87	467.495,74 517.928,33	88	467.496,448 517.939,643	11.335
90	467.509,276 517.962,04	91	467.516,336 517.971,109	11.493
93	467.533,353 517.984,606	94	467.541,533 517.989,297	9.43
96	467.558,547 518.006,445	97	467.563,45 518.017,008	11.645
99	467.561,258 518.036,069	100	467.558,404 518.049,76	13.985
102	467.560,225 518.059,79	103	467.562,468 518.064,526	5.24
105	467.566,379 518.075,632	106	467.566,828 518.080,868	5.255
108	467.561,852 518.091,049	109	467.562,455 518.100,339	9.31
111	467.565,832 518.111,161	112	467.569,799 518.114,882	5.439
114	467.580,064 518.122,337	115	467.580,418 518.127,925	5.599

Punct început	X / Y	Punct sfârșit	X / Y	Lungime segment	Punct început	X / Y	Punct sfârșit	X / Y	Lungime segment	Punct început	X / Y	Punct sfârșit	X / Y	Lungime segment
115	467.580,418 518.127,925	116	467.580,228 518.133,158	5.236	116	467.580,228 518.133,158	117	467.577,804 518.138,429	5.802	117	467.577,804 518.138,429	118	467.580,263 518.142,321	4.604
118	467.580,263 518.142,321	119	467.583,111 518.145,769	4.472	119	467.583,111 518.145,769	120	467.585,349 518.149,76	4.576	120	467.585,349 518.149,76	121	467.586,163 518.154,497	4.806
121	467.586,163 518.154,497	122	467.585,705 518.160,049	5.571	122	467.585,705 518.160,049	123	467.583,496 518.164,742	5.187	123	467.583,496 518.164,742	124	467.576,245 518.169,34	8.586
124	467.576,245 518.169,34	125	467.573,739 518.175,39	6.548	125	467.573,739 518.175,39	126	467.573,841 518.180,842	5.453	126	467.573,841 518.180,842	127	467.575,296 518.185,704	5.075
127	467.575,296 518.185,704	128	467.580,281 518.192,379	8.331	128	467.580,281 518.192,379	129	467.585,451 518.197,206	7.073	129	467.585,451 518.197,206	130	467.587,681 518.201,943	5.236
130	467.587,681 518.201,943	131	467.590,703 518.204,024	3.669	131	467.590,703 518.204,024	132	467.594,585 518.204,655	3.933	132	467.594,585 518.204,655	133	467.599,033 518.208,254	5.722
133	467.599,033 518.208,254	134	467.602,995 518.215,804	8.526	134	467.602,995 518.215,804	135	467.605,366 518.221,03	5.739	135	467.605,366 518.221,03	136	467.606,126 518.228,107	7.118
136	467.606,126 518.228,107	137	467.605,89 518.239,973	11.868	137	467.605,89 518.239,973	138	467.604,572 518.247,86	7.996	138	467.604,572 518.247,86	139	467.602,785 518.254,858	7.223
139	467.602,785 518.254,858	140	467.598,362 518.266,878	12.808	140	467.598,362 518.266,878	141	467.592,956 518.283,917	17.876	141	467.592,956 518.283,917	142	467.588,886 518.304,676	21.154
142	467.588,886 518.304,676	143	467.590,062 518.323,683	19.043	143	467.590,062 518.323,683	144	467.591,569 518.331,926	8.38	144	467.591,569 518.331,926	1	467.597,969 518.341,724	11.703

** Lungimile segmentelor sunt determinate în planul de proiecție Stereo 70 și sunt rotunjite la 1 milimetru.

*** Distanța dintre puncte este formată din segmente cumulate ce sunt mai mici decât valoarea 1 milimetru.

**DATE DESPRE IMOBILUL NR. 2274**

Oficiul de Cadastru și Publicitate Imobiliară SIBIU
Biroul de Cadastru și Publicitate Imobiliară Medias

A. Partea I. Descrierea imobilului

TEREN Extravilan

Adresa: Jud. Sibiu

Nr. Crt	Nr cadastral Nr. topografic	Suprafața* (mp)	Observații / Referințe
A1		774	Sector cadastral:31 Teren neimprejmuit;

B. Partea II. Proprietari și acte

Inscrieri privitoare la dreptul de proprietate și alte drepturi reale	Referințe
/	
Act Administrativ nr. 2900, din 24/07/2024 emis de PRIMĂRIA COMUNEI HOGHILAG;	
B1	Inscrierea posesiei, drept de PROPRIETATE, dobândit prin Lege, cota actuala 1/1, cota initiala 1/1
	1) NEIDENTIFICAT NEIDENTIFICAT
Act Normativ nr. 7, din 13/03/1996 emis de PARLAMENTUL ROMÂNIEI;	
B2	Se notează mențiunea de proprietar neidentificat, rezerva comisiei locale de fond funciar

C. Partea III. SARCINI .

Inscrieri privind dezmembramintele dreptului de proprietate, drepturi reale de garanție și sarcini	Referințe
NU SUNT	

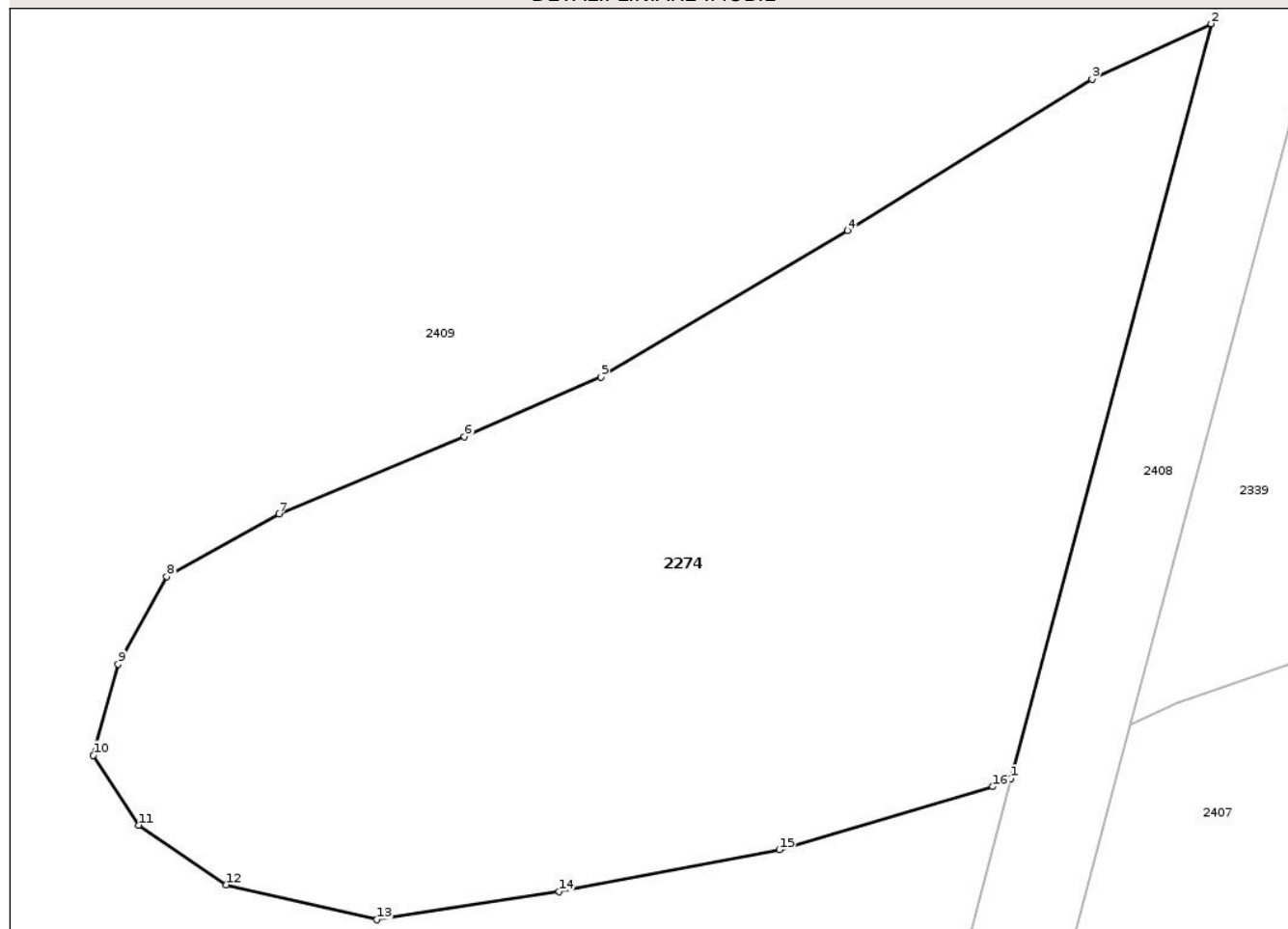
Anexa Nr. 1 La Partea I

Teren

Nr cadastral	Suprafața (mp)*	Observații / Referințe
	774	

* Suprafața este determinată în planul de proiecție Stereo 70.

DETALII LINIARE IMOBIL



Date referitoare la teren

Crt	Categorie folosință	Intra vilan	Suprafața (mp)	Tarla	Parcelă	Nr. topo	Observații / Referințe
1	fânețe (F) - fânețe împădurite	NU	774	27	709/2	-	

Lungime Segmente

1) Valorile lungimilor segmentelor sunt obținute din proiecție în plan.

Punct început	X / Y	Punct sfârșit	X / Y	Lungime segment (** (m)
1	470.236,214 527.623,429	2	470.244,078 527.653,08	30.676
2	470.244,078 527.653,08	3	470.239,397 527.650,91	5.16
3	470.239,397 527.650,91	4	470.229,788 527.644,95	11.307
4	470.229,788 527.644,95	5	470.220,084 527.639,192	11.284

Punct început	X / Y	Punct sfârșit	X / Y	Lungime segment (** (m)
5	470.220,084 527.639,192	6	470.214,717 527.636,854	5.854
6	470.214,717 527.636,854	7	470.207,424 527.633,829	7.895
7	470.207,424 527.633,829	8	470.203,021 527.631,354	5.051
8	470.203,021 527.631,354	9	470.201,095 527.627,916	3.941
9	470.201,095 527.627,916	10	470.200,131 527.624,34	3.704
10	470.200,131 527.624,34	11	470.201,92 527.621,59	3.281
11	470.201,92 527.621,59	12	470.205,36 527.619,252	4.159
12	470.205,36 527.619,252	13	470.211,277 527.617,877	6.075
13	470.211,277 527.617,877	14	470.218,432 527.618,977	7.239
14	470.218,432 527.618,977	15	470.227,101 527.620,627	8.825
15	470.227,101 527.620,627	16	470.235,494 527.623,103	8.751
16	470.235,494 527.623,103	1	470.236,214 527.623,429	0.79

** Lungimile segmentelor sunt determinate în planul de proiecție Stereo 70 și sunt rotunjite la 1 milimetru.

*** Distanța dintre puncte este formată din segmente cumulate ce sunt mai mici decât valoarea 1 milimetru.

**DATE DESPRE IMOBILUL NR. 2275**

Oficiul de Cadastru și Publicitate Imobiliară SIBIU
Biroul de Cadastru și Publicitate Imobiliară Medias

A. Partea I. Descrierea imobilului

TEREN Extravilan

Adresa: Jud. Sibiu

Nr. Crt	Nr cadastral Nr. topografic	Suprafața* (mp)	Observații / Referințe
A1		2.900	Sector cadastral:38 Teren neimprejmuit;

B. Partea II. Proprietari și acte

Inscrieri privitoare la dreptul de proprietate și alte drepturi reale	Referințe
/	
Act Administrativ nr. 16/31, din 06/11/1992 emis de CJSDPAT SIBIU;	
B1	A1
Intabulare, drept de PROPRIETATE, Legea 18/1991, dobandit prin Reconstituire, cota actuala 1/1, cota initiala 1/1 1) STÎNGACIU T. CIPRIAN	

C. Partea III. SARCINI .

Inscrieri privind dezmembramintele dreptului de proprietate, drepturi reale de garanție și sarcini	Referințe
NU SUNT	

Anexa Nr. 1 La Partea I

Teren

Nr cadastral	Suprafața (mp)*	Observații / Referințe
	2.900	

* Suprafața este determinată în planul de proiecție Stereo 70.

DETALII LINIARE IMOBIL



Date referitoare la teren

Crt	Categorie folosință	Intra vilan	Suprafața (mp)	Tarla	Parcelă	Nr. topo	Observații / Referințe
1	faneata	NU	2.900	40	708/19	-	

Lungime Segmente

1) Valorile lungimilor segmentelor sunt obținute din proiecție în plan.

Punct început	X / Y	Punct sfârșit	X / Y	Lungime segment (** (m)
1	470.357,494 527.306,223	2	470.357,647 527.307,028	0.819
2	470.357,647 527.307,028	3	470.362,003 527.320,702	14.351
3	470.362,003 527.320,702	4	470.363,18 527.326,106	5.531
4	470.363,18 527.326,106	5	470.364,643 527.335,911	9.914
5	470.364,643 527.335,911	6	470.365,529 527.345,68	9.809

Punct început	X / Y	Punct sfârșit	X / Y	Lungime segment (** (m)
6	470.365,529 527.345,68	7	470.365,796 527.361,791	16.113
7	470.365,796 527.361,791	8	470.365,734 527.379,488	17.697
8	470.365,734 527.379,488	9	470.365,722 527.379,868	0.38
9	470.365,722 527.379,868	10	470.326,329 527.381,556	39.429
10	470.326,329 527.381,556	11	470.324,667 527.363,529	18.103
11	470.324,667 527.363,529	12	470.324,423 527.307,641	55.889
12	470.324,423 527.307,641	1	470.357,494 527.306,223	33.101

** Lungimile segmentelor sunt determinate în planul de proiecție Stereo 70 și sunt rotunjite la 1 milimetru.

*** Distanța dintre puncte este formată din segmente cumulate ce sunt mai mici decât valoarea 1 milimetru.

**DATE DESPRE IMOBILUL NR. 2276**

Oficiul de Cadastru și Publicitate Imobiliară SIBIU
Biroul de Cadastru și Publicitate Imobiliară Medias

A. Partea I. Descrierea imobilului

TEREN Extravilan

Adresa: Jud. Sibiu

Nr. Crt	Nr cadastral Nr. topografic	Suprafața* (mp)	Observații / Referințe
A1		4.414	Sector cadastral:38 Teren neimprejmuit;

B. Partea II. Proprietari și acte

Inscrieri privitoare la dreptul de proprietate și alte drepturi reale	Referințe
/	
Act Administrativ nr. 2900, din 24/07/2024 emis de PRIMĂRIA COMUNEI HOGHILAG;	
B1	Inscrierea posesiei, drept de PROPRIETATE, dobandit prin Lege, cota actuala 1/1, cota initiala 1/1
	1) NEIDENTIFICAT NEIDENTIFICAT
Act Normativ nr. 7, din 13/03/1996 emis de PARLAMENTUL ROMÂNIEI;	
B2	Se notează mențiunea de proprietar neidentificat, rezerva comisiei locale de fond funciar

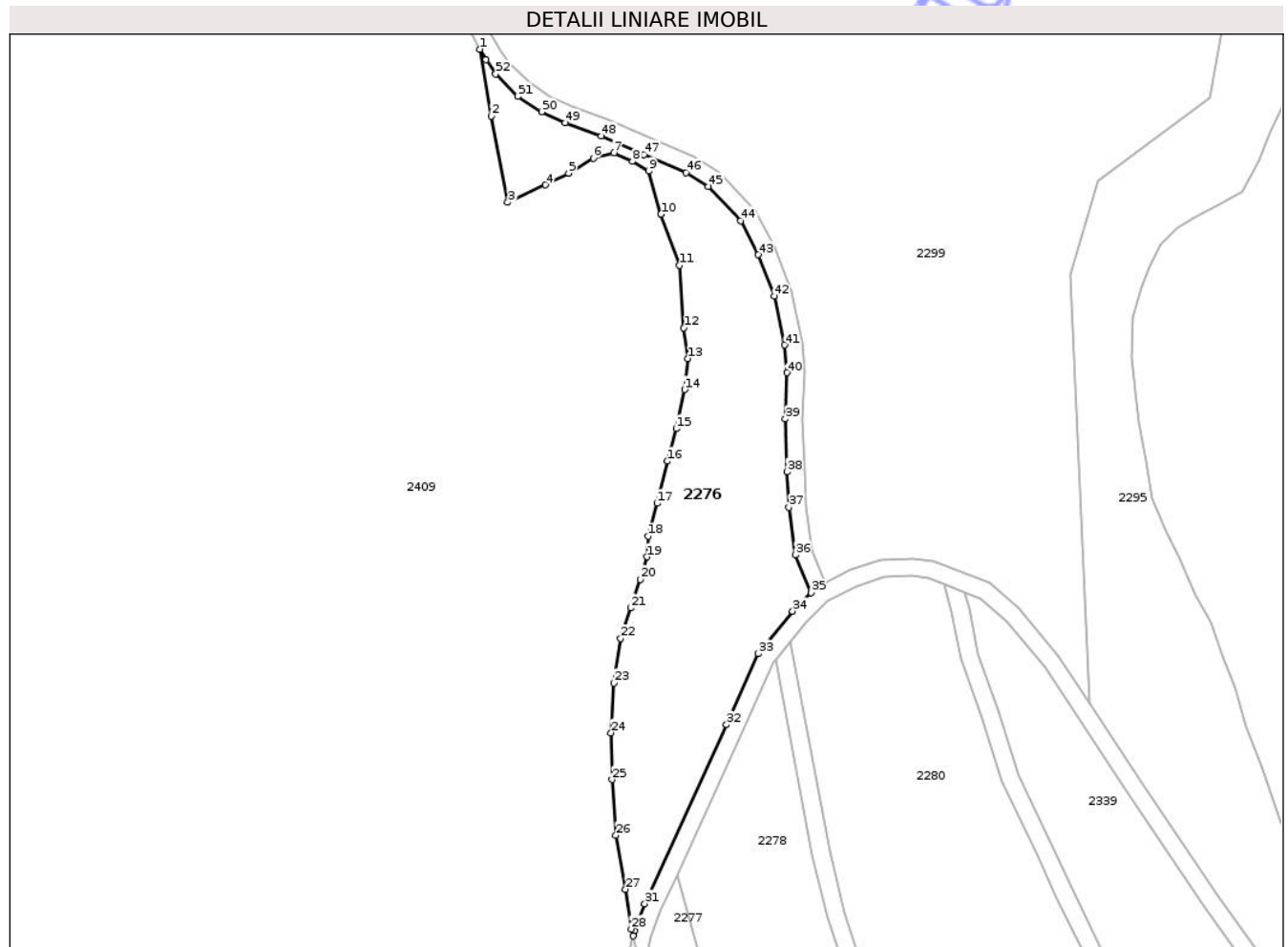
C. Partea III. SARCINI .

Inscrieri privind dezmembramentele dreptului de proprietate, drepturi reale de garanție și sarcini	Referințe
NU SUNT	

Teren

Nr cadastral	Suprafața (mp)*	Observații / Referințe
	4.414	

* Suprafața este determinată în planul de proiecție Stereo 70.



Date referitoare la teren

Crt	Categorie folosință	Intravilan	Suprafața (mp)	Tarla	Parcelă	Nr. topo	Observații / Referințe
1	faneata	NU	4.414	40	728/3,729	-	

Lungime Segmente

1) Valorile lungimilor segmentelor sunt obținute din proiecție în plan.

Punct început	X / Y	Punct sfârșit	X / Y	Lungime segment
1	469.760,934 / 527.548,538	2	469.763,528 / 527.533,273	15.484
4	469.775,94 / 527.517,581	5	469.781,192 / 527.520,269	5.9
7	469.791,565 / 527.524,876	8	469.795,792 / 527.522,957	4.642
10	469.802,324 / 527.510,87	11	469.806,565 / 527.499,215	12.403
13	469.808,508 / 527.477,973	14	469.807,744 / 527.470,882	7.132
16	469.803,813 / 527.454,517	17	469.801,412 / 527.444,916	9.897
2	469.763,528 / 527.533,273	3	469.767,326 / 527.513,605	20.031
5	469.781,192 / 527.520,269	6	469.786,827 / 527.523,724	6.61
8	469.795,792 / 527.522,957	9	469.799,497 / 527.520,759	4.308
11	469.806,565 / 527.499,215	12	469.807,525 / 527.484,955	14.292
14	469.807,744 / 527.470,882	15	469.805,779 / 527.461,935	9.16
17	469.801,412 / 527.444,916	18	469.799,447 / 527.437,388	7.78
3	469.767,326 / 527.513,605	4	469.775,94 / 527.517,581	9.487
6	469.786,827 / 527.523,724	7	469.791,565 / 527.524,876	4.876
9	469.799,497 / 527.520,759	10	469.802,324 / 527.510,87	10.285
12	469.807,525 / 527.484,955	13	469.808,508 / 527.477,973	7.051
15	469.805,779 / 527.461,935	16	469.803,813 / 527.454,517	7.674
18	469.799,447 / 527.437,388	19	469.799,119 / 527.432,697	4.702

Punct început	X / Y	Punct sfârșit	X / Y	Lungime segment	Punct început	X / Y	Punct sfârșit	X / Y	Lungime segment	Punct început	X / Y	Punct sfârșit	X / Y	Lungime segment
19	469.799,119 527.432,697	20	469.797,591 527.427,569	5.351	20	469.797,591 527.427,569	21	469.795,408 527.421,024	6.899	21	469.795,408 527.421,024	22	469.793,111 527.414,06	7.333
22	469.793,111 527.414,06	23	469.791,582 527.403,914	10.261	23	469.791,582 527.403,914	24	469.790,927 527.392,568	11.365	24	469.790,927 527.392,568	25	469.791,146 527.381,876	10.694
25	469.791,146 527.381,876	26	469.792,023 527.369,172	12.734	26	469.792,023 527.369,172	27	469.794,207 527.356,844	12.52	27	469.794,207 527.356,844	28	469.795,517 527.347,789	9.149
28	469.795,517 527.347,789	29	469.795,943 527.346,205	1.64	29	469.795,943 527.346,205	30	469.796,201 527.347,265	1.091	30	469.796,201 527.347,265	31	469.798,598 527.353,539	6.716
31	469.798,598 527.353,539	32	469.817,292 527.394,377	44.913	32	469.817,292 527.394,377	33	469.824,541 527.410,626	17.793	33	469.824,541 527.410,626	34	469.832,393 527.420,313	12.47
34	469.832,393 527.420,313	35	469.836,591 527.424,508	5.935	35	469.836,591 527.424,508	36	469.833,022 527.433,118	9.32	36	469.833,022 527.433,118	37	469.831,52 527.444,043	11.028
37	469.831,52 527.444,043	38	469.831,067 527.452,085	8.055	38	469.831,067 527.452,085	39	469.830,7 527.464,13	12.051	39	469.830,7 527.464,13	40	469.831,065 527.474,734	10.61
40	469.831,065 527.474,734	41	469.830,547 527.481,049	6.336	41	469.830,547 527.481,049	42	469.828,142 527.492,195	11.403	42	469.828,142 527.492,195	43	469.824,525 527.501,639	10.113
43	469.824,525 527.501,639	44	469.820,509 527.509,413	8.75	44	469.820,509 527.509,413	45	469.813,102 527.517,182	10.734	45	469.813,102 527.517,182	46	469.808,078 527.520,359	5.944
46	469.808,078 527.520,359	47	469.798,418 527.524,533	10.523	47	469.798,418 527.524,533	48	469.788,662 527.528,749	10.628	48	469.788,662 527.528,749	49	469.780,418 527.531,761	8.777
49	469.780,418 527.531,761	50	469.775,045 527.534,254	5.923	50	469.775,045 527.534,254	51	469.769,635 527.537,794	6.465	51	469.769,635 527.537,794	52	469.764,542 527.542,861	7.184
52	469.764,542 527.542,861	53	469.762,332 527.546,133	3.948	53	469.762,332 527.546,133	1	469.760,934 527.548,538	2.782					

** Lungimile segmentelor sunt determinate în planul de proiecție Stereo 70 și sunt rotunjite la 1 milimetru.

*** Distanța dintre puncte este formată din segmente cumulate ce sunt mai mici decât valoarea 1 milimetru.



DATE DESPRE IMOBILUL NR. 2277

Oficiul de Cadastru și Publicitate Imobiliară SIBIU
Biroul de Cadastru și Publicitate Imobiliară Medias

A. Partea I. Descrierea imobilului

TEREN Extravilan

Adresa: Jud. Sibiu

Nr. Crt	Nr cadastral Nr. topografic	Suprafața* (mp)	Observații / Referințe
A1		1.267	Sector cadastral:38 Teren neimprejmuit;

B. Partea II. Proprietari și acte

Inscrieri privitoare la dreptul de proprietate și alte drepturi reale	Referințe	
/		
Act Administrativ nr. 2900, din 24/07/2024 emis de PRIMĂRIA COMUNEI HOGHILAG;		
B1	Inscrierea posesiei, drept de PROPRIETATE, dobândit prin Lege, cota actuala 1/1, cota initiala 1/1 1) NEIDENTIFICAT NEIDENTIFICAT	A1
Act Normativ nr. 7, din 13/03/1996 emis de PARLAMENTUL ROMÂNIEI;		
B2	Se notează mențiunea de proprietar neidentificat, rezerva comisiei locale de fond funciar	A1

C. Partea III. SARCINI .

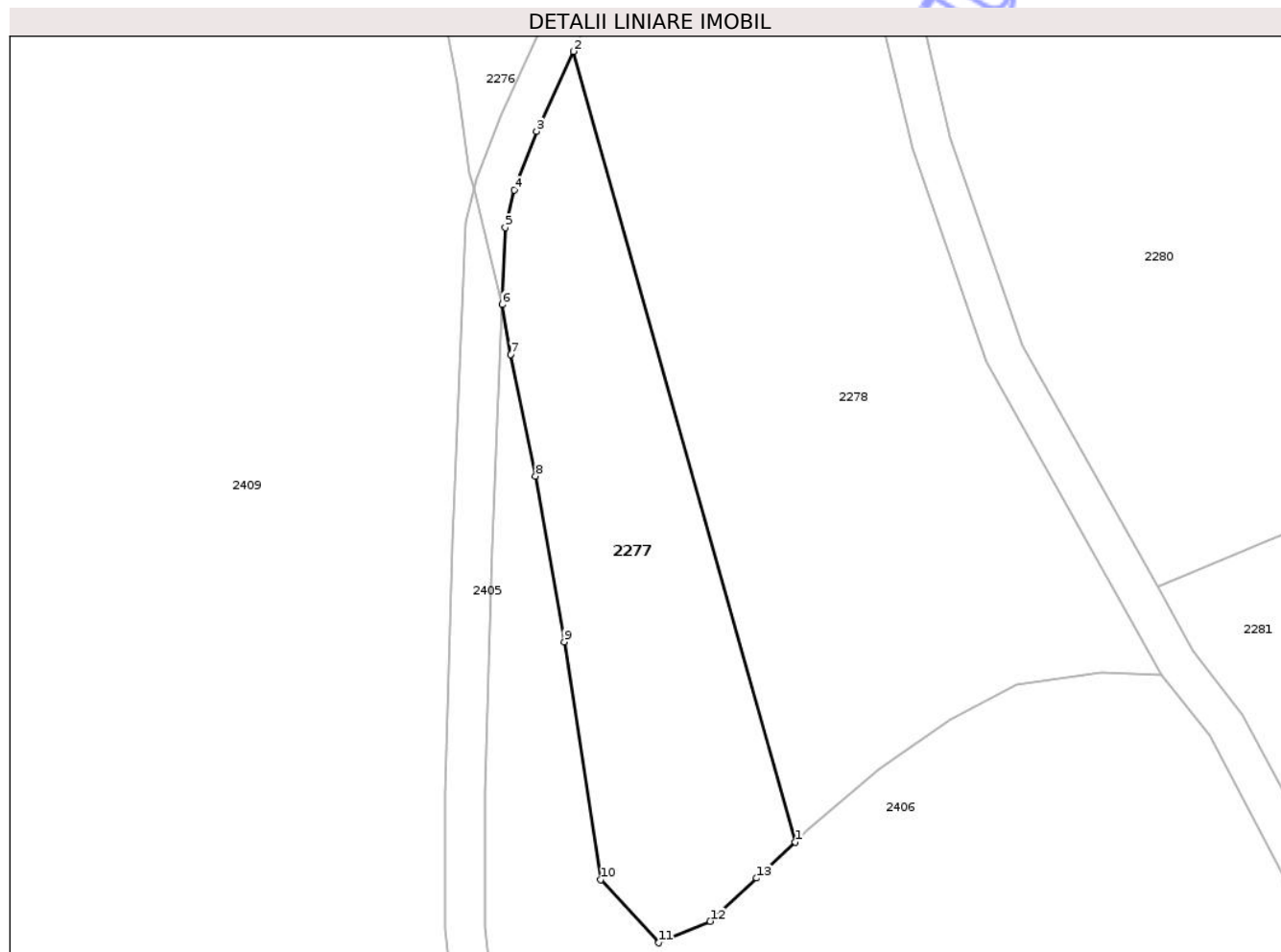
Inscrieri privind dezmembramentele dreptului de proprietate, drepturi reale de garanție și sarcini	Referințe
NU SUNT	

Anexa Nr. 1 La Partea I

Teren

Nr cadastral	Suprafața (mp)*	Observații / Referințe
	1.267	

* Suprafața este determinată în planul de proiecție Stereo 70.



Date referitoare la teren

Crt	Categorie folosință	Intra vilan	Suprafața (mp)	Tarla	Parcelă	Nr. topo	Observații / Referințe
1	faneata	NU	1.267	40	728/1	-	

Lungime Segmente

1) Valorile lungimilor segmentelor sunt obținute din proiecție în plan.

Punct început	X / Y	Punct sfârșit	X / Y	Lungime segment (** (m)
1	469.828,449 527.280,195	2	469.805,993 527.360,084	82.985
2	469.805,993 527.360,084	3	469.802,289 527.351,991	8.9
3	469.802,289 527.351,991	4	469.800,028 527.346,073	6.335
4	469.800,028 527.346,073	5	469.799,106 527.342,288	3.896
5	469.799,106 527.342,288	6	469.798,79 527.334,504	7.79

Punct început	X / Y	Punct sfârșit	X / Y	Lungime segment (** (m)
6	469.798,79 527.334,504	7	469.799,665 527.329,46	5.119
7	469.799,665 527.329,46	8	469.802,186 527.317,181	12.535
8	469.802,186 527.317,181	9	469.805,079 527.300,433	16.996
9	469.805,079 527.300,433	10	469.808,736 527.276,378	24.331
10	469.808,736 527.276,378	11	469.814,658 527.270,012	8.695
11	469.814,658 527.270,012	12	469.819,848 527.272,187	5.627
12	469.819,848 527.272,187	13	469.824,536 527.276,537	6.395
13	469.824,536 527.276,537	1	469.828,449 527.280,195	5.357

** Lungimile segmentelor sunt determinate în planul de proiecție Stereo 70 și sunt rotunjite la 1 milimetru.

*** Distanța dintre puncte este formată din segmente cumulate ce sunt mai mici decât valoarea 1 milimetru.

**DATE DESPRE IMOBILUL NR. 2278**

Oficiul de Cadastru și Publicitate Imobiliară SIBIU
Biroul de Cadastru și Publicitate Imobiliară Medias

A. Partea I. Descrierea imobilului

TEREN Extravilan

Adresa: Jud. Sibiu

Nr. Crt	Nr cadastral Nr. topografic	Suprafața* (mp)	Observații / Referințe
A1		3.200	Sector cadastral:38 Teren neimprejmuit;

B. Partea II. Proprietari și acte

Inscrieri privitoare la dreptul de proprietate și alte drepturi reale	Referințe
/	
Act Administrativ nr. 142/31, din 26/11/1992 emis de CJSDPAT SIBIU;	
B1	A1
Intabulare, drept de PROPRIETATE, Legea 18/1991, dobandit prin Reconstituire, cota actuala 1/1, cota initiala 1/1	
1) LOMNEȘAN MARIA	
2) HORBĂDĂ RADU DOREL	
3) LOMNEȘAN NICOLAE	

C. Partea III. SARCINI .

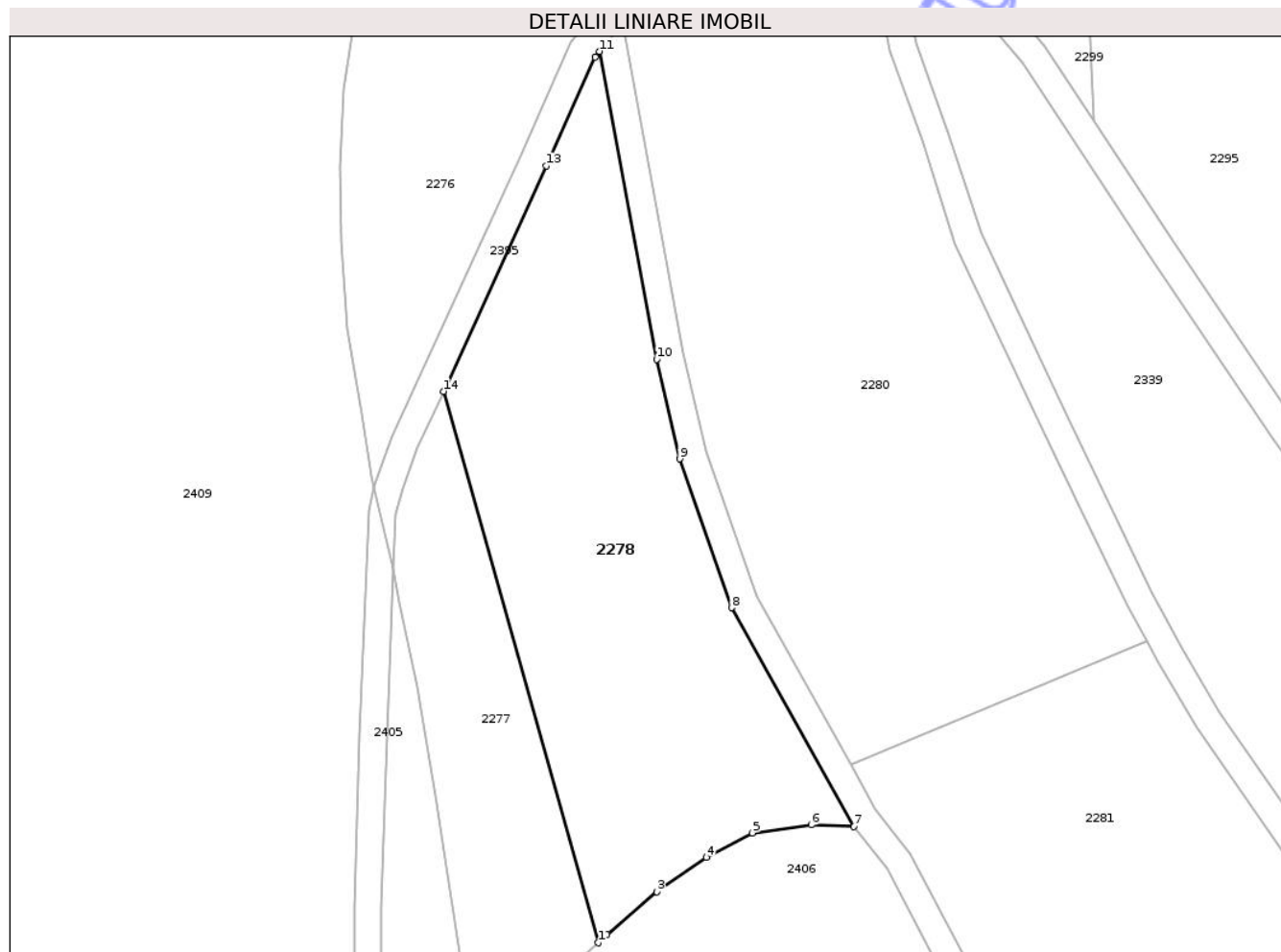
Inscrieri privind dezmembramintele dreptului de proprietate, drepturi reale de garanție și sarcini	Referințe
NU SUNT	

Anexa Nr. 1 La Partea I

Teren

Nr cadastral	Suprafața (mp)*	Observații / Referințe
	3.200	

* Suprafața este determinată în planul de proiecție Stereo 70.



Date referitoare la teren

Crt	Categorie folosință	Intra vilan	Suprafața (mp)	Tarla	Parcelă	Nr. topo	Observații / Referințe
1	faneata	NU	3.200	40	728/2	-	

Lungime Segmente

1) Valorile lungimilor segmentelor sunt obținute din proiecție în plan.

Punct început	X / Y	Punct sfârșit	X / Y	Lungime segment (** (m)
1	469.828,449 527.280,195	2	469.829,726 527.281,389	1.748
2	469.829,726 527.281,389	3	469.836,925 527.287,58	9.495
3	469.836,925 527.287,58	4	469.844,124 527.292,599	8.776
4	469.844,124 527.292,599	5	469.850,82 527.296,113	7.562
5	469.850,82 527.296,113	6	469.859,359 527.297,284	8.619

Punct început	X / Y	Punct sfârșit	X / Y	Lungime segment (** (m)
6	469.859,359 527.297,284	7	469.865,55 527.297,031	6.196
7	469.865,55 527.297,031	8	469.847,779 527.328,733	36.343
8	469.847,779 527.328,733	9	469.840,27 527.350,296	22.833
9	469.840,27 527.350,296	10	469.836,915 527.364,736	14.825
10	469.836,915 527.364,736	11	469.828,635 527.409,324	45.35
11	469.828,635 527.409,324	12	469.827,979 527.408,516	1.041
12	469.827,979 527.408,516	13	469.820,937 527.392,73	17.285
13	469.820,937 527.392,73	14	469.805,993 527.360,084	35.904
14	469.805,993 527.360,084	1	469.828,449 527.280,195	82.985

** Lungimile segmentelor sunt determinate în planul de proiecție Stereo 70 și sunt rotunjite la 1 milimetru.

*** Distanța dintre puncte este formată din segmente cumulate ce sunt mai mici decât valoarea 1 milimetru.

**DATE DESPRE IMOBILUL NR. 2279**

Oficiul de Cadastru și Publicitate Imobiliară SIBIU
Biroul de Cadastru și Publicitate Imobiliară Medias

A. Partea I. Descrierea imobilului

TEREN Extravilan

Adresa: Jud. Sibiu

Nr. Crt	Nr cadastral Nr. topografic	Suprafața* (mp)	Observații / Referințe
A1		14.000	Sector cadastral:38 Teren neimprejmuit;

B. Partea II. Proprietari și acte

Inscrieri privitoare la dreptul de proprietate și alte drepturi reale	Referințe
/	
Act Administrativ nr. 130/31, din 24/11/1992 emis de CJSDPAT SIBIU;	
B1	A1
Intabulare, drept de PROPRIETATE, Legea 18/1991, dobandit prin Reconstituire, cota actuala 1/1, cota initiala 1/1	
1) MARCOȘ GH. EMILIAN	
2) MARCOȘ GH. GHEORGHE	

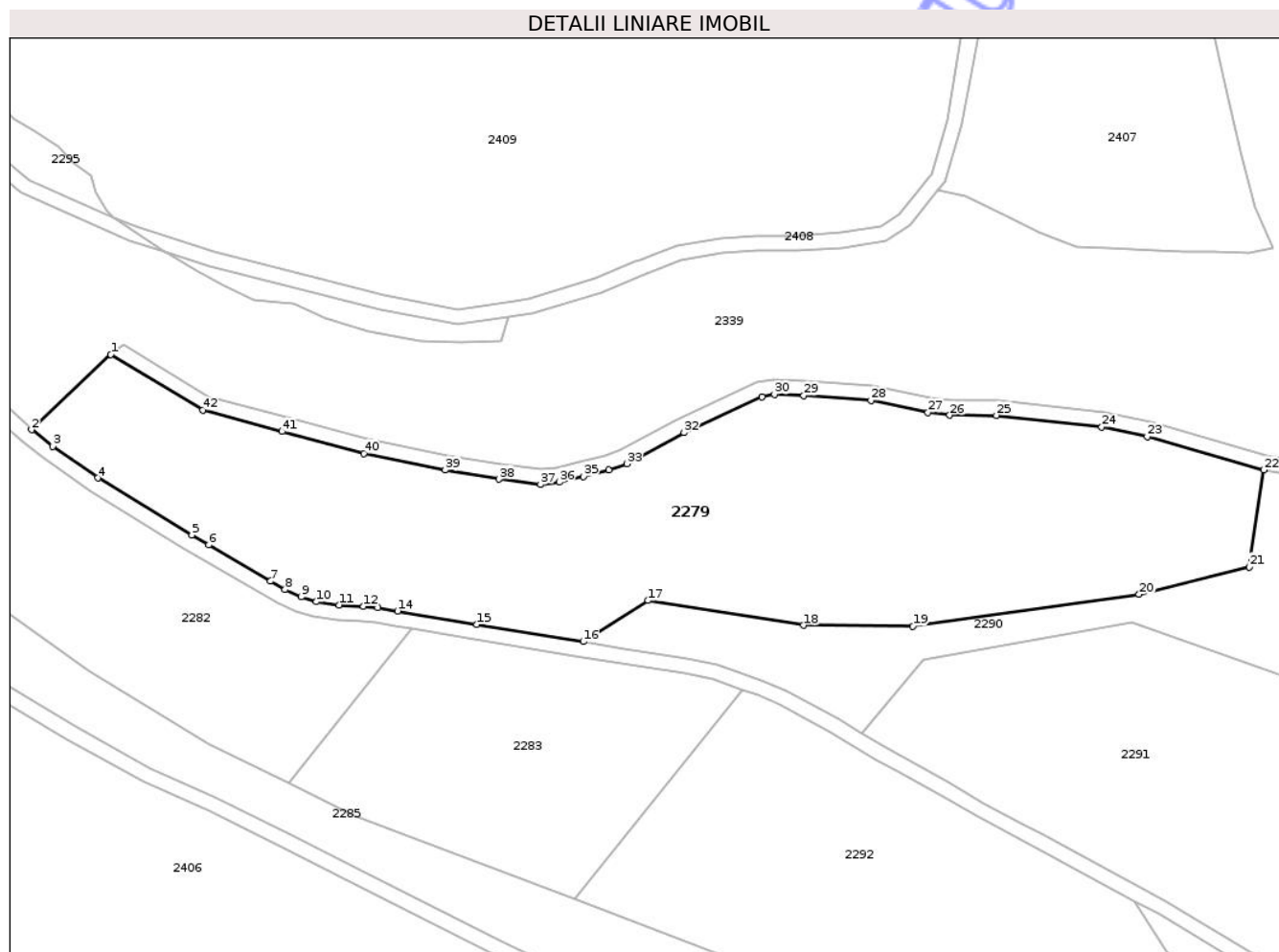
C. Partea III. SARCINI .

Inscrieri privind dezmembramintele dreptului de proprietate, drepturi reale de garanție și sarcini	Referințe
NU SUNT	

Teren

Nr cadastral	Suprafața (mp)*	Observații / Referințe
	14.000	

* Suprafața este determinată în planul de proiecție Stereo 70.



Date referitoare la teren

Crt	Categorie folosință	Intravilan	Suprafața (mp)	Tarla	Parcelă	Nr. topo	Observații / Referințe
1	arabil	NU	14.000	40	715/7	-	

Lungime Segmente

1) Valorile lungimilor segmentelor sunt obținute din proiecție în plan.

Punct început	X / Y	Punct sfârșit	X / Y	Lungime segment	Punct început	X / Y	Punct sfârșit	X / Y	Lungime segment	Punct început	X / Y	Punct sfârșit	X / Y	Lungime segment
1	469.995,401 527.263,363	2	469.974,337 527.243,33	29.069	2	469.974,337 527.243,33	3	469.979,961 527.238,916	7.149	3	469.979,961 527.238,916	4	469.991,914 527.230,515	14.61
4	469.991,914 527.230,515	5	470.016,943 527.215,389	29.245	5	470.016,943 527.215,389	6	470.021,406 527.212,762	5.179	6	470.021,406 527.212,762	7	470.037,841 527.203,086	19.072
7	470.037,841 527.203,086	8	470.041,737 527.200,9	4.467	8	470.041,737 527.200,9	9	470.046,006 527.198,915	4.708	9	470.046,006 527.198,915	10	470.049,999 527.197,649	4.189
10	470.049,999 527.197,649	11	470.056,036 527.196,785	6.099	11	470.056,036 527.196,785	12	470.062,586 527.196,408	6.561	12	470.062,586 527.196,408	13	470.066,325 527.196,029	3.758
13	470.066,325 527.196,029	14	470.071,665 527.195,145	5.413	14	470.071,665 527.195,145	15	470.092,746 527.191,586	21.379	15	470.092,746 527.191,586	16	470.121,015 527.187,029	28.634
16	470.121,015 527.187,029	17	470.138,239 527.197,957	20.398	17	470.138,239 527.197,957	18	470.179,569 527.191,393	41.848	18	470.179,569 527.191,393	19	470.208,661 527.191,155	29.093

Punct început	X / Y	Punct sfârșit	X / Y	Lungime segment	Punct început	X / Y	Punct sfârșit	X / Y	Lungime segment	Punct început	X / Y	Punct sfârșit	X / Y	Lungime segment
19	470.208,661 527.191,155	20	470.268,763 527.199,619	60.695	20	470.268,763 527.199,619	21	470.298,107 527.206,909	30.236	21	470.298,107 527.206,909	22	470.301,906 527.232,621	25.991
22	470.301,906 527.232,621	23	470.270,961 527.241,524	32.2	23	470.270,961 527.241,524	24	470.258,852 527.244,018	12.363	24	470.258,852 527.244,018	25	470.230,81 527.247,121	28.213
25	470.230,81 527.247,121	26	470.218,386 527.247,172	12.424	26	470.218,386 527.247,172	27	470.212,623 527.247,922	5.812	27	470.212,623 527.247,922	28	470.197,471 527.251,094	15.48
28	470.197,471 527.251,094	29	470.179,628 527.252,373	17.889	29	470.179,628 527.252,373	30	470.171,853 527.252,691	7.782	30	470.171,853 527.252,691	31	470.168,492 527.252,007	3.43
31	470.168,492 527.252,007	32	470.147,749 527.242,579	22.785	32	470.147,749 527.242,579	33	470.132,608 527.234,282	17.265	33	470.132,608 527.234,282	34	470.127,822 527.232,646	5.058
34	470.127,822 527.232,646	35	470.121,037 527.230,931	6.998	35	470.121,037 527.230,931	36	470.114,637 527.229,405	6.579	36	470.114,637 527.229,405	37	470.109,647 527.228,791	5.028
37	470.109,647 527.228,791	38	470.098,528 527.230,173	11.205	38	470.098,528 527.230,173	39	470.084,289 527.232,577	14.441	39	470.084,289 527.232,577	40	470.062,63 527.237,021	22.11
40	470.062,63 527.237,021	41	470.040,908 527.242,849	22.49	41	470.040,908 527.242,849	42	470.019,796 527.248,513	21.859	42	470.019,796 527.248,513	1	469.995,401 527.263,363	28.559

** Lungimile segmentelor sunt determinate în planul de proiecție Stereo 70 și sunt rotunjite la 1 milimetru.

*** Distanța dintre puncte este formată din segmente cumulate ce sunt mai mici decât valoarea 1 milimetru.

Neutilizabil în Civil

**DATE DESPRE IMOBILUL NR. 2280**

Oficiul de Cadastru și Publicitate Imobiliară SIBIU
Biroul de Cadastru și Publicitate Imobiliară Medias

A. Partea I. Descrierea imobilului

TEREN Extravilan

Adresa: Jud. Sibiu

Nr. Crt	Nr cadastral Nr. topografic	Suprafața* (mp)	Observații / Referințe
A1		5.000	Sector cadastral:38 Teren neimprejmuit;

B. Partea II. Proprietari și acte

Inscrieri privitoare la dreptul de proprietate și alte drepturi reale		Referințe
/		
Act Administrativ nr. 512/31, din 31/03/2005 emis de CJSDPAT SIBIU;		
B1	Intabulare, drept de PROPRIETATE, Legea 18/1991, Legea 169/1997, Legea 1/2000, dobandit prin Reconstituire, cota actuala 1/1, cota initiala 1/1 1) SUCIU D. MARIA	A1

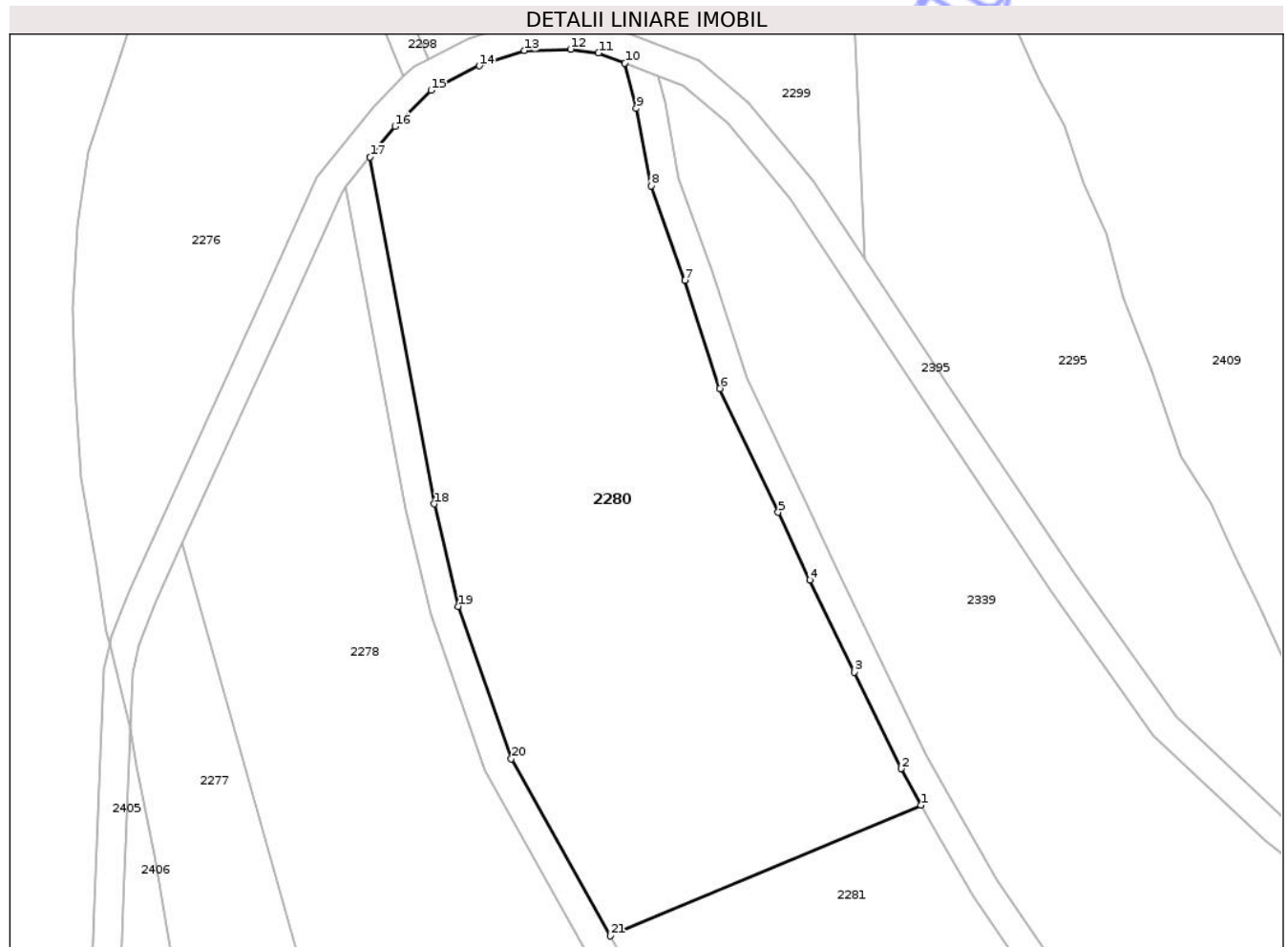
C. Partea III. SARCINI .

Inscrieri privind dezmembramentele dreptului de proprietate, drepturi reale de garanție și sarcini	Referințe
NU SUNT	

Teren

Nr cadastral	Suprafața (mp)*	Observații / Referințe
	5.000	

* Suprafața este determinată în planul de proiecție Stereo 70.



Date referitoare la teren

Crt	Categorie folosință	Intra vilan	Suprafața (mp)	Tarla	Parcelă	Nr. topo	Observații / Referințe
1	arabil	NU	5.000	40	722/3/1	-	

Lungime Segmente

1) Valorile lungimilor segmentelor sunt obținute din proiecție în plan.

Punct început	X / Y	Punct sfârșit	X / Y	Lungime segment (** (m)
1	469.907,995 527.323,986	2	469.905,254 527.329,021	5.733
3	469.898,797 527.342,354	4	469.892,646 527.355,064	14.12
5	469.888,295 527.364,392	6	469.880,252 527.381,454	18.863
7	469.875,423 527.396,4	8	469.870,732 527.409,433	13.852
9	469.868,722 527.420,102	10	469.867,118 527.426,369	6.469

Punct început	X / Y	Punct sfârșit	X / Y	Lungime segment (** (m)
2	469.905,254 527.329,021	3	469.898,797 527.342,354	14.814
4	469.892,646 527.355,064	5	469.888,295 527.364,392	10.293
6	469.880,252 527.381,454	7	469.875,423 527.396,4	15.707
8	469.870,732 527.409,433	9	469.868,722 527.420,102	10.857
10	469.867,118 527.426,369	11	469.863,483 527.427,765	3.894

Punct început	X / Y	Punct sfârșit	X / Y	Lungime segment (** (m)
11	469.863,483 527.427,765	12	469.859,617 527.428,284	3.901
13	469.853,267 527.428,089	14	469.847,019 527.426,008	6.585
15	469.840,35 527.422,61	16	469.835,369 527.417,631	7.043
17	469.831,945 527.413,408	18	469.840,831 527.365,555	48.671
19	469.844,118 527.351,409	20	469.851,441 527.330,38	22.268
21	469.865,09 527.305,955	1	469.907,995 527.323,986	46.54

Punct început	X / Y	Punct sfârșit	X / Y	Lungime segment (** (m)
12	469.859,617 527.428,284	13	469.853,267 527.428,089	6.353
14	469.847,019 527.426,008	15	469.840,35 527.422,61	7.485
16	469.835,369 527.417,631	17	469.831,945 527.413,408	5.437
18	469.840,831 527.365,555	19	469.844,118 527.351,409	14.523
20	469.851,441 527.330,38	21	469.865,09 527.305,955	27.98

** Lungimile segmentelor sunt determinate în planul de proiecție Stereo 70 și sunt rotunjite la 1 milimetru.

*** Distanța dintre puncte este formată din segmente cumulate ce sunt mai mici decât valoarea 1 milimetru.

Neutilizabil în Circuit Civil

**DATE DESPRE IMOBILUL NR. 2281**

Oficiul de Cadastru și Publicitate Imobiliară SIBIU
Biroul de Cadastru și Publicitate Imobiliară Medias

A. Partea I. Descrierea imobilului

TEREN Extravilan

Adresa: Jud. Sibiu

Nr. Crt	Nr cadastral Nr. topografic	Suprafața* (mp)	Observații / Referințe
A1		5.000	Sector cadastral:38 Teren neimprejmuit;

B. Partea II. Proprietari și acte

Inscrieri privitoare la dreptul de proprietate și alte drepturi reale		Referințe
/		
Act Administrativ nr. 509/31, din 31/03/2005 emis de CJSDPAT SIBIU;		
B1	Intabulare, drept de PROPRIETATE, Legea 18/1991, Legea 169/1997, Legea 1/2000, dobandit prin Reconstituire, cota actuala 1/1, cota initiala 1/1 1) HOLOM NONIC	A1

C. Partea III. SARCINI .

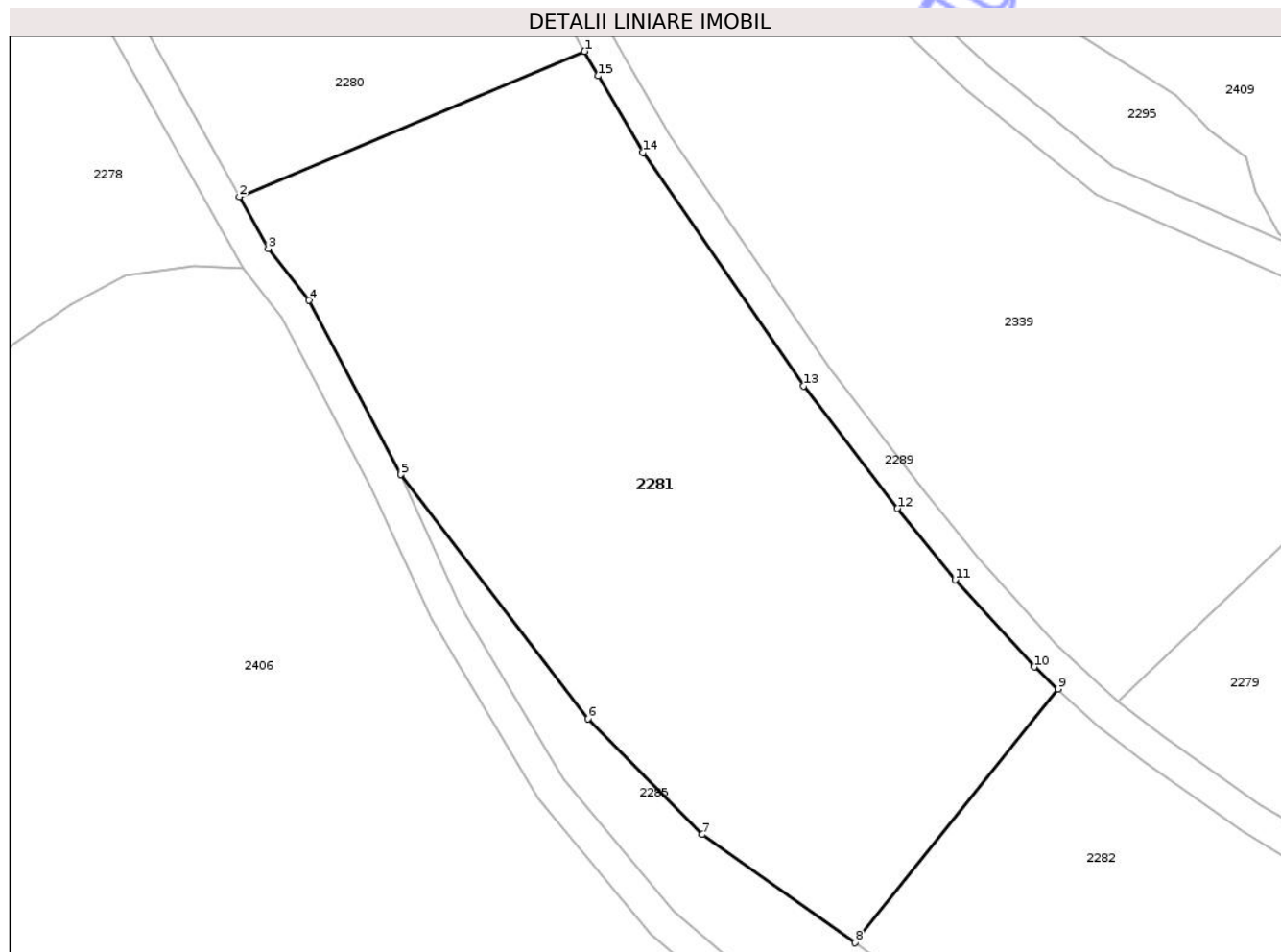
Inscrieri privind dezmembramentele dreptului de proprietate, drepturi reale de garanție și sarcini	Referințe
NU SUNT	

Anexa Nr. 1 La Partea I

Teren

Nr cadastral	Suprafața (mp)*	Observații / Referințe
	5.000	

* Suprafața este determinată în planul de proiecție Stereo 70.



Date referitoare la teren

Crt	Categorie folosință	Intra vilan	Suprafața (mp)	Tarla	Parcelă	Nr. topo	Observații / Referințe
1	arabil	NU	5.000	40	722/3/2	-	

Lungime Segmente

1) Valorile lungimilor segmentelor sunt obținute din proiecție în plan.

Punct început	X / Y	Punct sfârșit	X / Y	Lungime segment (** (m)
1	469.907,995 527.323,986	2	469.865,09 527.305,955	46.54
2	469.865,09 527.305,955	3	469.868,695 527.299,503	7.391
3	469.868,695 527.299,503	4	469.873,735 527.293,092	8.155
4	469.873,735 527.293,092	5	469.885,116 527.271,459	24.444
5	469.885,116 527.271,459	6	469.908,398 527.241,13	38.235

Punct început	X / Y	Punct sfârșit	X / Y	Lungime segment (** (m)
6	469.908,398 527.241,13	7	469.922,632 527.226,783	20.21
7	469.922,632 527.226,783	8	469.941,614 527.213,347	23.256
8	469.941,614 527.213,347	9	469.966,82 527.244,837	40.336
9	469.966,82 527.244,837	10	469.963,853 527.247,583	4.043
10	469.963,853 527.247,583	11	469.954,02 527.258,387	14.609
11	469.954,02 527.258,387	12	469.946,865 527.267,258	11.397
12	469.946,865 527.267,258	13	469.935,191 527.282,454	19.162
13	469.935,191 527.282,454	14	469.915,206 527.311,454	35.219
14	469.915,206 527.311,454	15	469.909,653 527.320,941	10.993
15	469.909,653 527.320,941	1	469.907,995 527.323,986	3.467

** Lungimile segmentelor sunt determinate în planul de proiecție Stereo 70 și sunt rotunjite la 1 milimetru.

*** Distanța dintre puncte este formată din segmente cumulate ce sunt mai mici decât valoarea 1 milimetru.

**DATE DESPRE IMOBILUL NR. 2283**

Oficiul de Cadastru și Publicitate Imobiliară SIBIU
Biroul de Cadastru și Publicitate Imobiliară Medias

A. Partea I. Descrierea imobilului

TEREN Extravilan

Adresa: Jud. Sibiu

Nr. Crt	Nr cadastral Nr. topografic	Suprafața* (mp)	Observații / Referințe
A1		5.000	Sector cadastral:38 Teren neimprejmuit;

B. Partea II. Proprietari și acte

Inscrieri privitoare la dreptul de proprietate și alte drepturi reale	Referințe
/	
Act Administrativ nr. 510/31, din 31/03/2005 emis de CJSDPAT SIBIU;	
B1	A1
Intabulare, drept de PROPRIETATE, Legea 18/1991, Legea 169/1997, Legea 1/2000, dobandit prin Reconstituire, cota actuala 1/1, cota initiala 1/1	
1) IOJI GHEORGHE	

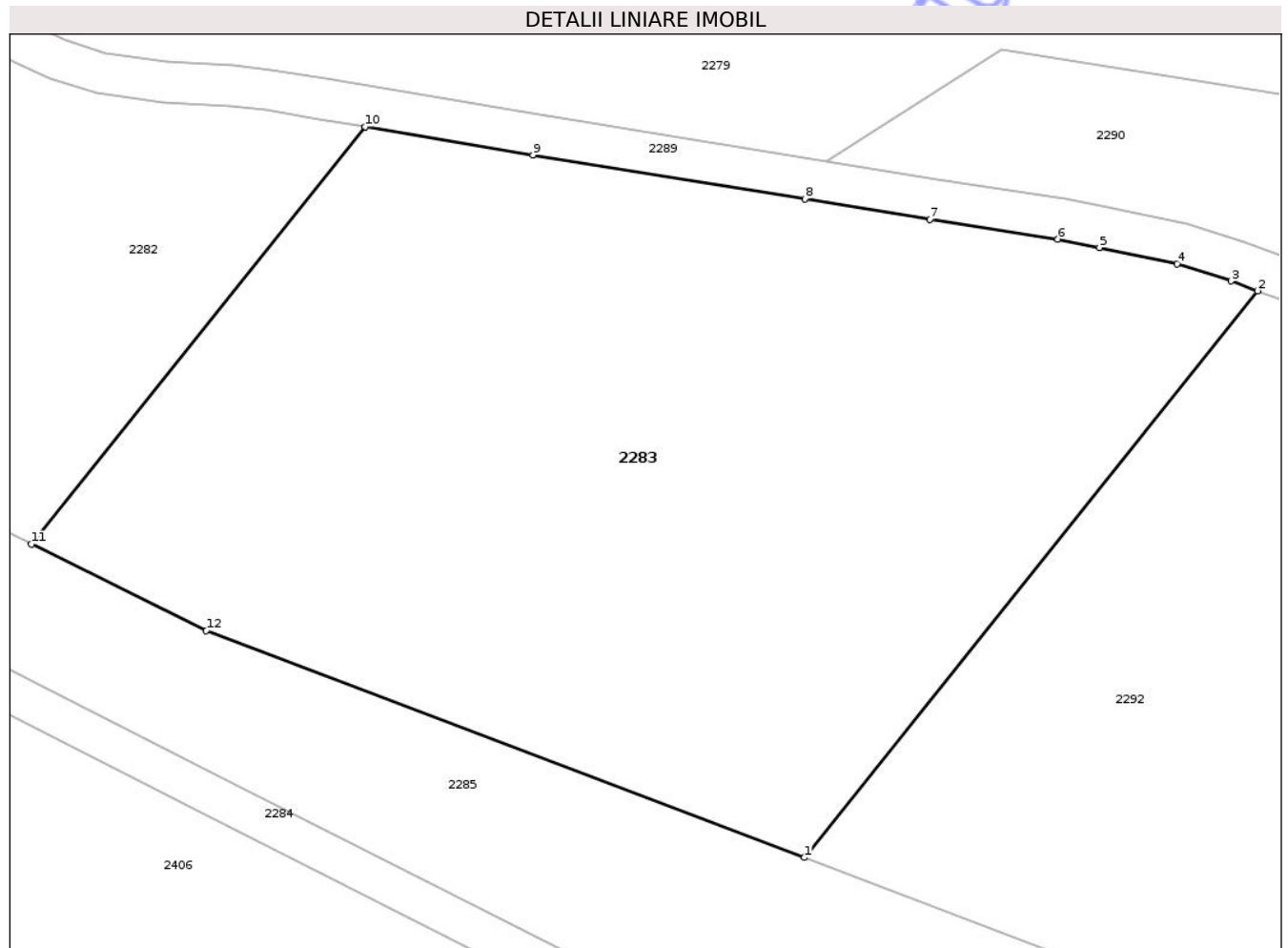
C. Partea III. SARCINI .

Inscrieri privind dezmembramintele dreptului de proprietate, drepturi reale de garanție și sarcini	Referințe
NU SUNT	

Teren

Nr cadastral	Suprafața (mp)*	Observații / Referințe
	5.000	

* Suprafața este determinată în planul de proiecție Stereo 70.



Date referitoare la teren

Crt	Categorie folosință	Intra vilan	Suprafața (mp)	Tarla	Parcelă	Nr. topo	Observații / Referințe
1	arabil	NU	5.000	40	722/3/4	-	

Lungime Segmente

1) Valorile lungimilor segmentelor sunt obținute din proiecție în plan.

Punct început	X / Y	Punct sfârșit	X / Y	Lungime segment (** (m)
1	470.118,826 527.118,568	2	470.163,434 527.174,296	71.383
2	470.163,434 527.174,296	3	470.160,842 527.175,255	2.764
3	470.160,842 527.175,255	4	470.155,526 527.176,952	5.58
4	470.155,526 527.176,952	5	470.147,871 527.178,542	7.818
5	470.147,871 527.178,542	6	470.143,776 527.179,358	4.176

Punct început	X / Y	Punct sfârșit	X / Y	Lungime segment (** (m)
6	470.143,776 527.179,358	7	470.131,195 527.181,305	12.731
7	470.131,195 527.181,305	8	470.118,86 527.183,329	12.5
8	470.118,86 527.183,329	9	470.092,095 527.187,639	27.11
9	470.092,095 527.187,639	10	470.075,584 527.190,426	16.745
10	470.075,584 527.190,426	11	470.042,725 527.149,377	52.581
11	470.042,725 527.149,377	12	470.059,943 527.140,861	19.209
12	470.059,943 527.140,861	1	470.118,826 527.118,568	62.962

** Lungimile segmentelor sunt determinate în planul de proiecție Stereo 70 și sunt rotunjite la 1 milimetru.

*** Distanța dintre puncte este formată din segmente cumulate ce sunt mai mici decât valoarea 1 milimetru.

Neutilizabil în Circuitul Civil

**DATE DESPRE IMOBILUL NR. 2284**

Oficiul de Cadastru și Publicitate Imobiliară SIBIU
Biroul de Cadastru și Publicitate Imobiliară Medias

A. Partea I. Descrierea imobilului

TEREN Extravilan

Adresa: Jud. Sibiu

Nr. Crt	Nr cadastral Nr. topografic	Suprafața* (mp)	Observații / Referințe
A1		2.698	Sector cadastral:38 Teren neimprejmuit;

B. Partea II. Proprietari și acte

Inscrieri privitoare la dreptul de proprietate și alte drepturi reale	Referințe
/	
Act Normativ nr. 978, din 05/09/2002 emis de GUVERNUL ROMÂNIEI (Anexa 29, pozitia 127-438; Adeverința nr. 2663/11.07.2024, emisa de PRIMĂRIA COMUNEI HOGHILAG);	
B1	A1
Intabulare, drept de PROPRIETATE, dobandit prin Lege, cota actuala 1/1, cota initiala 1/1 1) COMUNA HOGHILAG, CIF:999999999999, DOMENIUL PUBLIC	

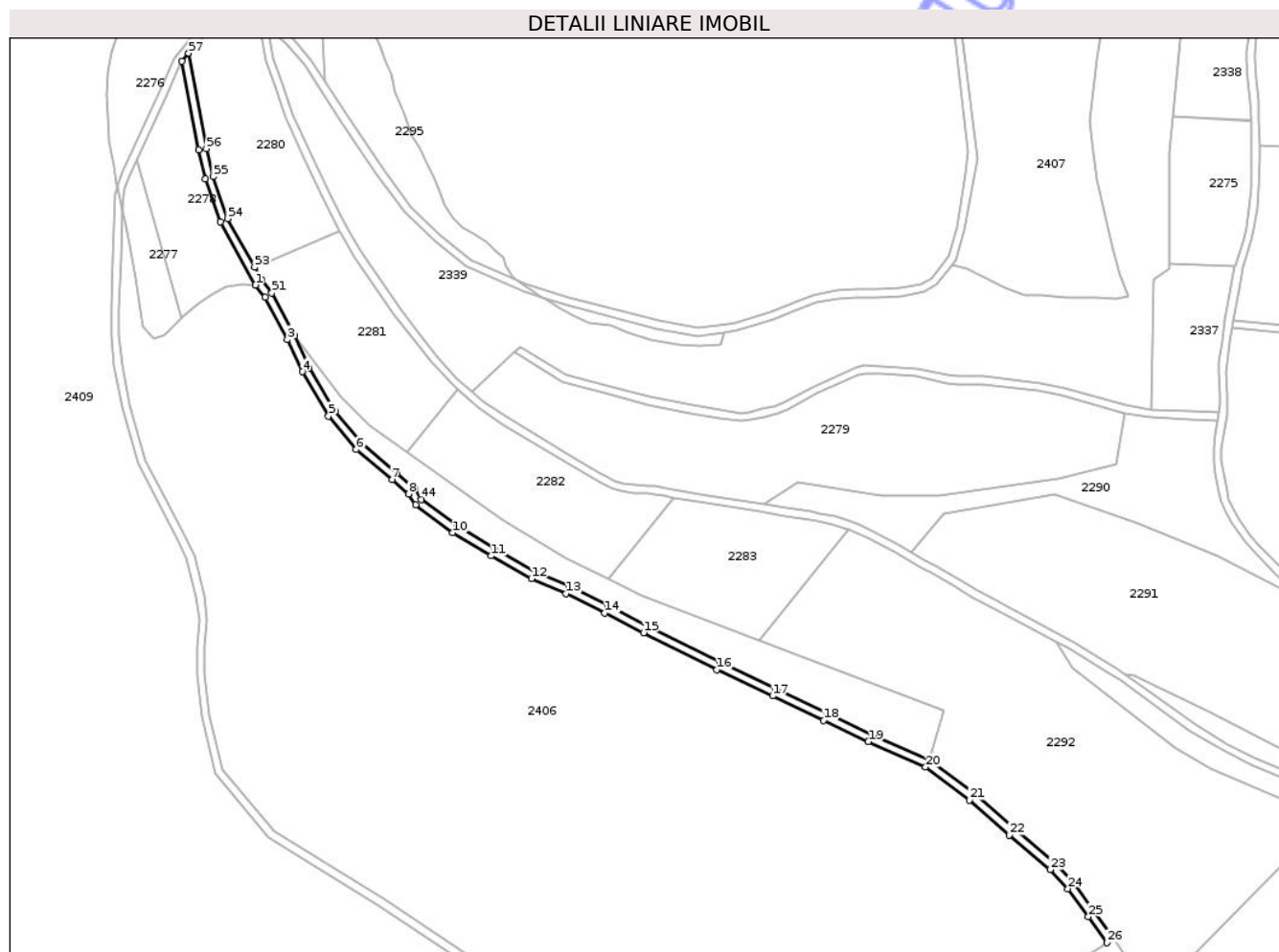
C. Partea III. SARCINI .

Inscrieri privind dezmembramintele dreptului de proprietate, drepturi reale de garanție și sarcini	Referințe
NU SUNT	

Teren

Nr cadastral	Suprafața (mp)*	Observații / Referințe
	2.698	

* Suprafața este determinată în planul de proiecție Stereo 70.



Date referitoare la teren

Crt	Categorie folosință	Intra vilan	Suprafața (mp)	Tarla	Parcelă	Nr. topo	Observații / Referințe
1	drum	NU	2.698	40	727	-	

Lungime Segmente

1) Valorile lungimilor segmentelor sunt obținute din proiecție în plan.

Punct început	X / Y	Punct sfârșit	X / Y	Lungime segment
1	469.865,55 527.297,031	2	469.870,365 527.290,907	7.79
4	469.888,967 527.253,506	5	469.902,163 527.231,31	25.82
7	469.934,115 527.199,377	8	469.942,431 527.192,159	11.01
10	469.964,573 527.172,65	11	469.983,832 527.161,058	22.47
13	470.021,474 527.142,03	14	470.040,952 527.132,406	21.72
16	470.097,258 527.103,887	17	470.125,27 527.090,764	30.93
2	469.870,365 527.290,907	3	469.881,526 527.269,691	23.97
5	469.902,163 527.231,31	6	469.916,169 527.214,468	21.90
8	469.942,431 527.192,159	9	469.945,933 527.186,691	6.493
11	469.983,832 527.161,058	12	470.004,185 527.149,685	23.31
14	470.040,952 527.132,406	15	470.060,49 527.122,477	21.91
17	470.125,27 527.090,764	18	470.150,875 527.078,516	28.38
3	469.881,526 527.269,691	4	469.888,967 527.253,506	17.81
6	469.916,169 527.214,468	7	469.934,115 527.199,377	23.44
9	469.945,933 527.186,691	10	469.964,573 527.172,65	23.33
12	470.004,185 527.149,685	13	470.021,474 527.142,03	18.90
15	470.060,49 527.122,477	16	470.097,258 527.103,887	41.2
18	470.150,875 527.078,516	19	470.173,417 527.067,798	24.96

Punct început	X / Y	Punct sfârșit	X / Y	Lungime segment	Punct început	X / Y	Punct sfârșit	X / Y	Lungime segment	Punct început	X / Y	Punct sfârșit	X / Y	Lungime segment
19	470.173,417 527.067,798	20	470.202,087 527.055,113	31.351	20	470.202,087 527.055,113	21	470.224,231 527.038,371	27.761	21	470.224,231 527.038,371	22	470.244,146 527.020,874	26.509
22	470.244,146 527.020,874	23	470.264,718 527.003,595	26.866	23	470.264,718 527.003,595	24	470.273,69 526.993,971	13.157	24	470.273,69 526.993,971	25	470.283,977 526.979,974	17.371
25	470.283,977 526.979,974	26	470.293,169 526.966,85	16.023	26	470.293,169 526.966,85	27	470.296,445 526.969,145	4.0	27	470.296,445 526.969,145	28	470.287,227 526.982,306	16.068
28	470.287,227 526.982,306	29	470.276,775 526.996,528	17.65	29	470.276,775 526.996,528	30	470.267,477 527.006,501	13.635	30	470.267,477 527.006,501	31	470.246,753 527.023,908	27.065
31	470.246,753 527.023,908	32	470.226,76 527.041,473	26.613	32	470.226,76 527.041,473	33	470.204,129 527.058,583	28.371	33	470.204,129 527.058,583	34	470.175,085 527.071,434	31.76
34	470.175,085 527.071,434	35	470.152,597 527.082,126	24.9	35	470.152,597 527.082,126	36	470.126,982 527.094,379	28.395	36	470.126,982 527.094,379	37	470.099,009 527.107,483	30.89
37	470.099,009 527.107,483	38	470.062,299 527.126,045	41.136	38	470.062,299 527.126,045	39	470.042,744 527.135,982	21.935	39	470.042,744 527.135,982	40	470.023,171 527.145,653	21.832
40	470.023,171 527.145,653	41	470.005,974 527.153,267	18.807	41	470.005,974 527.153,267	42	469.985,84 527.164,518	23.064	42	469.985,84 527.164,518	43	469.966,814 527.175,97	22.207
43	469.966,814 527.175,97	44	469.948,914 527.189,454	22.41	44	469.948,914 527.189,454	45	469.945,489 527.194,802	6.351	45	469.945,489 527.194,802	46	469.936,713 527.202,418	11.62
46	469.936,713 527.202,418	47	469.919,017 527.217,3	23.122	47	469.919,017 527.217,3	48	469.905,44 527.233,625	21.233	48	469.905,44 527.233,625	49	469.892,513 527.255,369	25.296
49	469.892,513 527.255,369	50	469.885,116 527.271,459	17.709	50	469.885,116 527.271,459	51	469.873,735 527.293,092	24.444	51	469.873,735 527.293,092	52	469.868,695 527.299,503	8.155
52	469.868,695 527.299,503	53	469.865,09 527.305,955	7.391	53	469.865,09 527.305,955	54	469.851,441 527.330,38	27.98	54	469.851,441 527.330,38	55	469.844,118 527.351,409	22.268
55	469.844,118 527.351,409	56	469.840,831 527.365,555	14.523	56	469.840,831 527.365,555	57	469.831,945 527.413,408	48.671	57	469.831,945 527.413,408	58	469.828,635 527.409,324	5.257
58	469.828,635 527.409,324	59	469.836,915 527.364,736	45.35	59	469.836,915 527.364,736	60	469.840,27 527.350,296	14.825	60	469.840,27 527.350,296	61	469.847,779 527.328,733	22.833
61	469.847,779 527.328,733	1	469.865,55 527.297,031	36.343										

** Lungimile segmentelor sunt determinate în planul de proiecție Stereo 70 și sunt rotunjite la 1 milimetru.

*** Distanța dintre puncte este formată din segmente cumulate ce sunt mai mici decât valoarea 1 milimetru.



DATE DESPRE IMOBILUL NR. 2285

Oficiul de Cadastru și Publicitate Imobiliară SIBIU
Biroul de Cadastru și Publicitate Imobiliară Medias

A. Partea I. Descrierea imobilului

TEREN Extravilan

Adresa: Jud. Sibiu

Nr. Crt	Nr cadastral Nr. topografic	Suprafața* (mp)	Observații / Referințe
A1		5.696	Sector cadastral:38 Teren neimprejmuit;

B. Partea II. Proprietari și acte

Inscrieri privitoare la dreptul de proprietate și alte drepturi reale	Referințe	
/		
Act Administrativ nr. 2900, din 24/07/2024 emis de PRIMĂRIA COMUNEI HOGHILAG;		
B1	Inscrierea posesiei, drept de PROPRIETATE, dobândit prin Lege, cota actuala 1/1, cota initiala 1/1 1) NEIDENTIFICAT NEIDENTIFICAT	A1
Act Normativ nr. 7, din 13/03/1996 emis de PARLAMENTUL ROMÂNIEI;		
B2	Se notează mențiunea de proprietar neidentificat, rezerva comisiei locale de fond funciar	A1

C. Partea III. SARCINI .

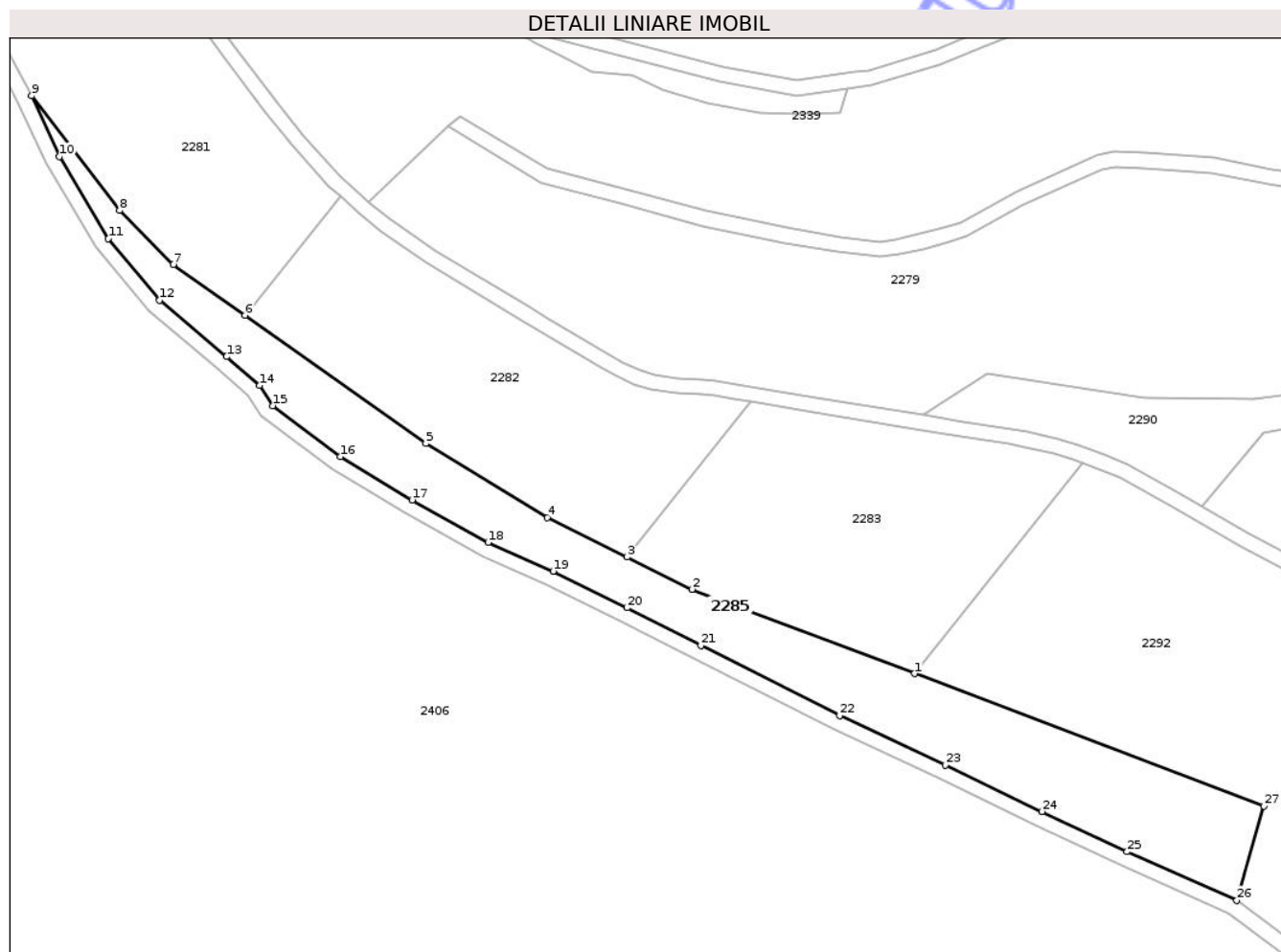
Inscrieri privind dezmembramentele dreptului de proprietate, drepturi reale de garanție și sarcini	Referințe
NU SUNT	

Anexa Nr. 1 La Partea I

Teren

Nr cadastral	Suprafața (mp)*	Observații / Referințe
	5.696	

* Suprafața este determinată în planul de proiecție Stereo 70.



Date referitoare la teren

Crt	Categorie folosință	Intra vilan	Suprafața (mp)	Tarla	Parcelă	Nr. topo	Observații / Referințe
1	fânețe (F) - fânețe împădurite	NU	5.696	40	722/7	-	

Lungime Segmente

1) Valorile lungimilor segmentelor sunt obținute din proiecție în plan.

Punct început	X / Y	Punct sfârșit	X / Y	Lungime segment (** (m))
1	470.118,826 527.118,568	2	470.059,943 527.140,861	62.962
3	470.042,725 527.149,377	4	470.021,561 527.159,844	23.611
5	469.989,468 527.179,477	6	469.941,614 527.213,347	58.627
7	469.922,632 527.226,783	8	469.908,398 527.241,13	20.21

Punct început	X / Y	Punct sfârșit	X / Y	Lungime segment (** (m))
2	470.059,943 527.140,861	3	470.042,725 527.149,377	19.209
4	470.021,561 527.159,844	5	469.989,468 527.179,477	37.622
6	469.941,614 527.213,347	7	469.922,632 527.226,783	23.256
8	469.908,398 527.241,13	9	469.885,116 527.271,459	38.235

Punct început	X / Y	Punct sfârșit	X / Y	Lungime segment (** (m)
9	469.885,116 527.271,459	10	469.892,513 527.255,369	17.709
11	469.905,44 527.233,625	12	469.919,017 527.217,3	21.233
13	469.936,713 527.202,418	14	469.945,489 527.194,802	11.62
15	469.948,914 527.189,454	16	469.966,814 527.175,97	22.41
17	469.985,84 527.164,518	18	470.005,974 527.153,267	23.064
19	470.023,171 527.145,653	20	470.042,744 527.135,982	21.832
21	470.062,299 527.126,045	22	470.099,009 527.107,483	41.136
23	470.126,982 527.094,379	24	470.152,597 527.082,126	28.395
25	470.175,085 527.071,434	26	470.204,129 527.058,583	31.76
27	470.211,288 527.083,562	1	470.118,826 527.118,568	98.867

Punct început	X / Y	Punct sfârșit	X / Y	Lungime segment (** (m)
10	469.892,513 527.255,369	11	469.905,44 527.233,625	25.296
12	469.919,017 527.217,3	13	469.936,713 527.202,418	23.122
14	469.945,489 527.194,802	15	469.948,914 527.189,454	6.351
16	469.966,814 527.175,97	17	469.985,84 527.164,518	22.207
18	470.005,974 527.153,267	19	470.023,171 527.145,653	18.807
20	470.042,744 527.135,982	21	470.062,299 527.126,045	21.935
22	470.099,009 527.107,483	23	470.126,982 527.094,379	30.89
24	470.152,597 527.082,126	25	470.175,085 527.071,434	24.9
26	470.204,129 527.058,583	27	470.211,288 527.083,562	25.985

** Lungimile segmentelor sunt determinate în planul de proiecție Stereo 70 și sunt rotunjite la 1 milimetru.

*** Distanța dintre puncte este formată din segmente cumulate ce sunt mai mici decât valoarea 1 milimetru.

**DATE DESPRE IMOBILUL NR. 2286**

Oficiul de Cadastru și Publicitate Imobiliară SIBIU
Biroul de Cadastru și Publicitate Imobiliară Medias

A. Partea I. Descrierea imobilului

TEREN Extravilan

Adresa: Jud. Sibiu

Nr. Crt	Nr cadastral Nr. topografic	Suprafața* (mp)	Observații / Referințe
A1		Din acte: 3.000 Masurata: 1.974	Sector cadastral:38 Teren neimprejmuit;

B. Partea II. Proprietari și acte

Inscrieri privitoare la dreptul de proprietate și alte drepturi reale		Referințe
/		
Act Administrativ nr. 136/31, din 25/11/1992 emis de CJSDPAT SIBIU;		
B1	Intabulare, drept de PROPRIETATE, Legea 18/1991, dobandit prin Reconstituire, cota actuala 1/1, cota initiala 1/1 1) STOICA CORNEL 2) ZĂMĂCĂU MARIA DEFUNCT:Da 3) STOICA VASILE	A1

C. Partea III. SARCINI .

Inscrieri privind dezmembramintele dreptului de proprietate, drepturi reale de garanție și sarcini	Referințe
NU SUNT	

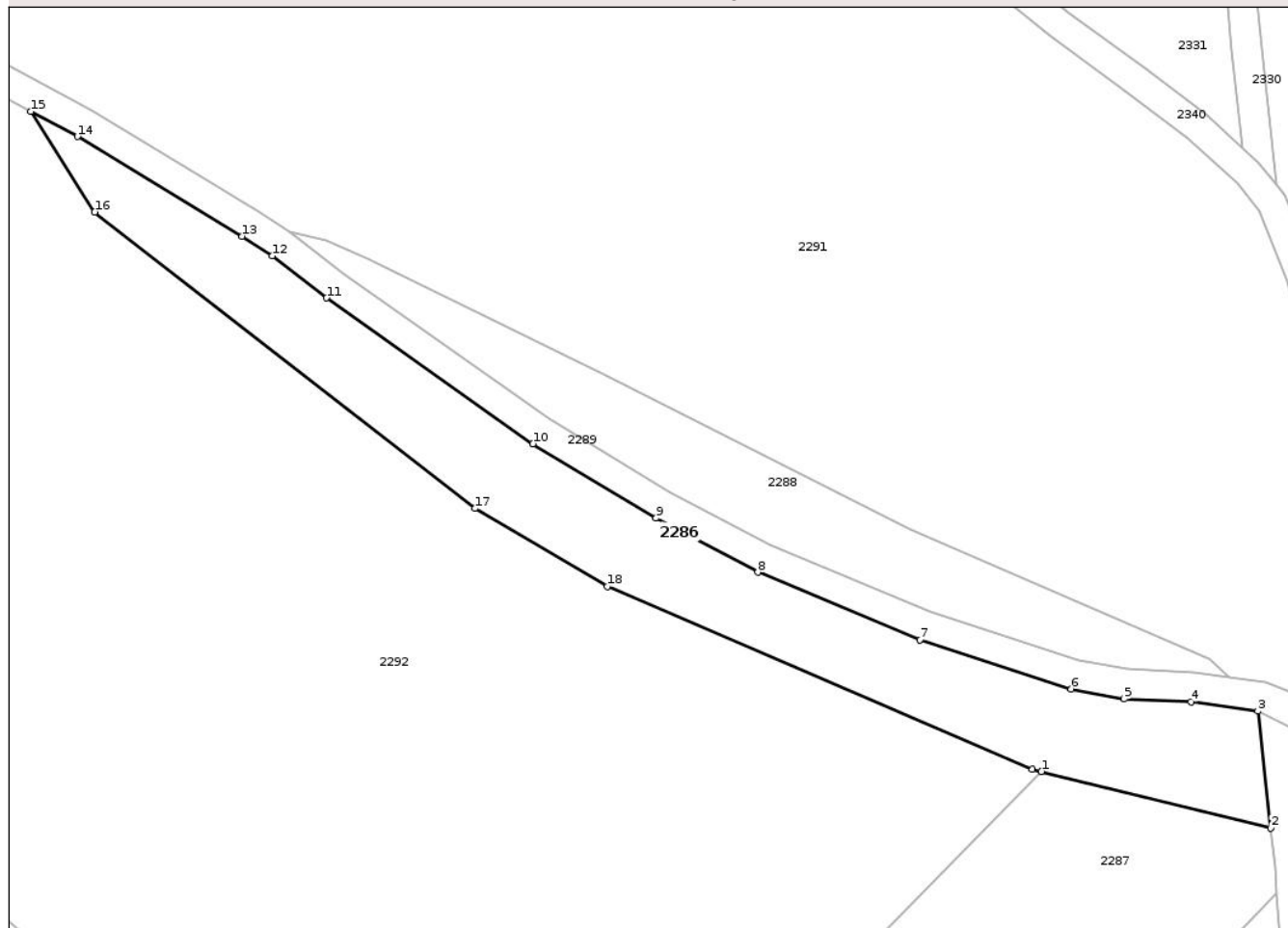
Anexa Nr. 1 La Partea I

Teren

Nr cadastral	Suprafața (mp)*	Observații / Referințe
	Din acte: 3.000 Masurata: 1.974	

* Suprafața este determinată în planul de proiecție Stereo 70.

DETALII LINIARE IMOBIL



Date referitoare la teren

Crt	Categorie folosință	Intra vilan	Suprafața (mp)	Tarla	Parcelă	Nr. topo	Observații / Referințe
1	faneata	NU	1.974	40	719/1/4/1	-	NUMĂR PARCELA 719/1/4 GREȘIT ÎN TP; Imobilul este străbătut de drum, de aceea se dezmembrează în 2 imobile astfel: imobilul 1 - ID 2288 în suprafață de 1026 mp, imobilul 2 - ID 2286 în suprafață de 1974 mp, însumând o suprafață totală de 3000 mp.

Lungime Segmente

1) Valorile lungimilor segmentelor sunt obținute din proiecție în plan.

Punct început	X / Y	Punct sfârșit	X / Y	Lungime segment (** (m)
1	470.403,764 527.029,125	2	470.434,652 527.021,514	31.812
2	470.434,652 527.021,514	3	470.432,92 527.037,254	15.835

Punct început	X / Y	Punct sfârșit	X / Y	Lungime segment (** (m)
3	470.432,92 527.037,254	4	470.423,911 527.038,512	9.096
4	470.423,911 527.038,512	5	470.414,885 527.038,928	9.036
5	470.414,885 527.038,928	6	470.407,777 527.040,248	7.23
6	470.407,777 527.040,248	7	470.387,413 527.046,89	21.42
7	470.387,413 527.046,89	8	470.365,549 527.055,999	23.686
8	470.365,549 527.055,999	9	470.351,838 527.063,286	15.527
9	470.351,838 527.063,286	10	470.335,218 527.073,305	19.406
10	470.335,218 527.073,305	11	470.307,404 527.092,965	34.061
11	470.307,404 527.092,965	12	470.300,101 527.098,647	9.253
12	470.300,101 527.098,647	13	470.296,052 527.101,289	4.835
13	470.296,052 527.101,289	14	470.273,86 527.114,737	25.949
14	470.273,86 527.114,737	15	470.267,573 527.118,104	7.132
15	470.267,573 527.118,104	16	470.276,179 527.104,561	16.046
16	470.276,179 527.104,561	17	470.327,404 527.064,59	64.974
17	470.327,404 527.064,59	18	470.345,239 527.054,101	20.691
18	470.345,239 527.054,101	19	470.402,552 527.029,424	62.4
19	470.402,552 527.029,424	1	470.403,764 527.029,125	1.248

** Lungimile segmentelor sunt determinate în planul de proiecție Stereo 70 și sunt rotunjite la 1 milimetru.

*** Distanța dintre puncte este formată din segmente cumulate ce sunt mai mici decât valoarea 1 milimetru.

**DATE DESPRE IMOBILUL NR. 2287**

Oficiul de Cadastru și Publicitate Imobiliară SIBIU
Biroul de Cadastru și Publicitate Imobiliară Medias

A. Partea I. Descrierea imobilului

TEREN Extravilan

Adresa: Jud. Sibiu

Nr. Crt	Nr cadastral Nr. topografic	Suprafața* (mp)	Observații / Referințe
A1		4.500	Sector cadastral:38 Teren neimprejmuit;

B. Partea II. Proprietari și acte

Inscrieri privitoare la dreptul de proprietate și alte drepturi reale	Referințe
/	
Act Administrativ nr. 226/31, din 02/12/1992 emis de CJSDPAT SIBIU;	
B1	A1
Intabulare, drept de PROPRIETATE, Legea 18/1991, dobandit prin Reconstituire, cota actuala 1/1, cota initiala 1/1	
1) SCHEEL ANA	
2) TUDORA COSTICĂ DEFUNCT:Da	
3) TUDORA NICOLAE DEFUNCT:Da	
4) TUDORA DUMITRU DEFUNCT:Da	
5) TUDORA IOAN DEFUNCT:Da	

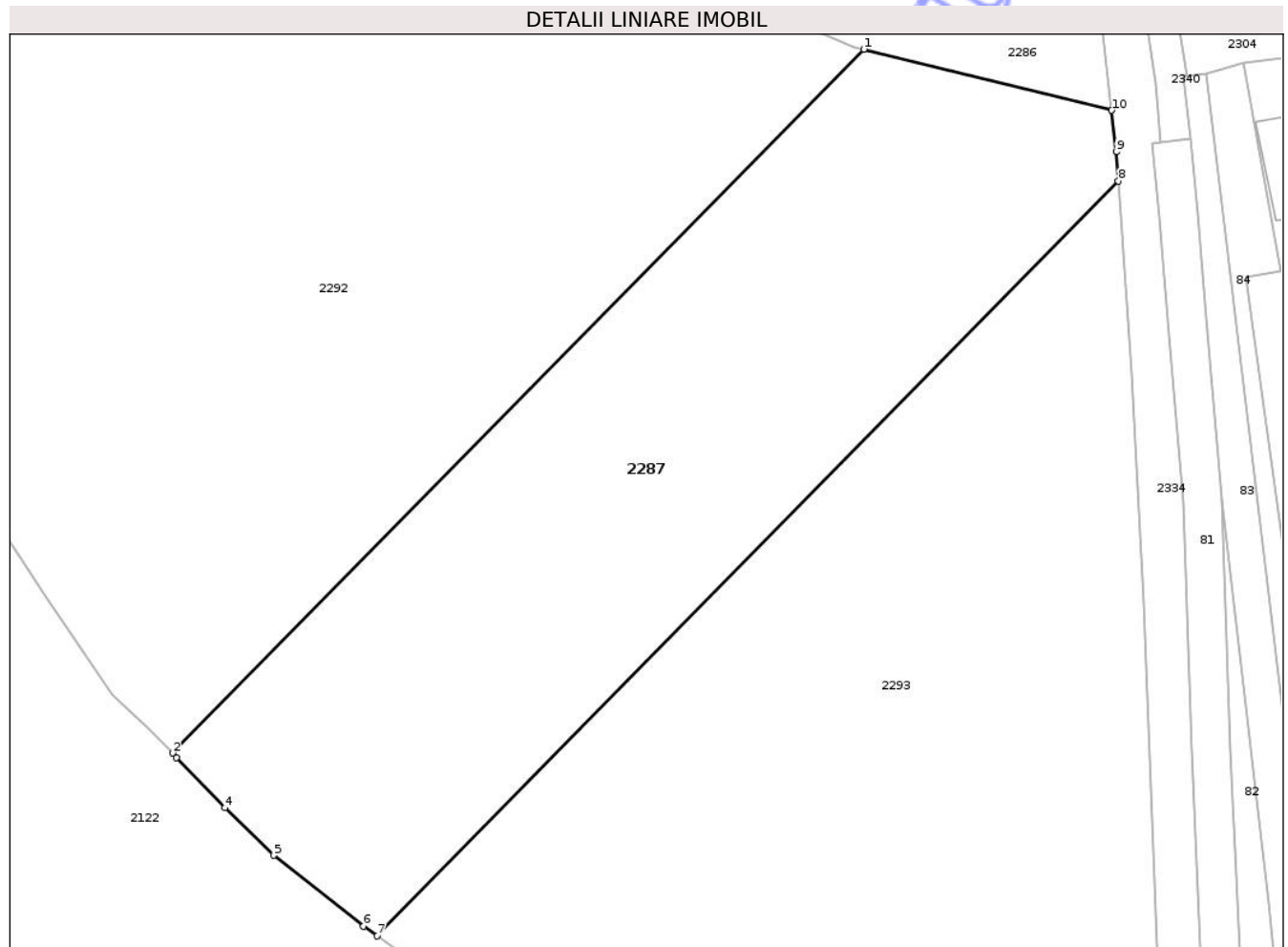
C. Partea III. SARCINI .

Inscrieri privind dezmembramintele dreptului de proprietate, drepturi reale de garanție și sarcini	Referințe
NU SUNT	

Teren

Nr cadastral	Suprafața (mp)*	Observații / Referințe
	4.500	

* Suprafața este determinată în planul de proiecție Stereo 70.



Date referitoare la teren

Crt	Categorie folosință	Intravilan	Suprafața (mp)	Tarla	Parcelă	Nr. topo	Observații / Referințe
1	arabil	NU	4.500	40	722/3/6	-	

Lungime Segmente

1) Valorile lungimilor segmentelor sunt obținute din proiecție în plan.

Punct început	X / Y	Punct sfârșit	X / Y	Lungime segment (** (m)
1	470.403,764 527.029,125	2	470.317,598 526.941,489	122.901
2	470.317,598 526.941,489	3	470.318,117 526.940,957	0.743
3	470.318,117 526.940,957	4	470.324,116 526.934,68	8.683
4	470.324,116 526.934,68	5	470.330,224 526.928,76	8.506
5	470.330,224 526.928,76	6	470.341,391 526.919,925	14.239

Punct început	X / Y	Punct sfârșit	X / Y	Lungime segment (** (m)
6	470.341,391 526.919,925	7	470.343,079 526.918,728	2.069
7	470.343,079 526.918,728	8	470.435,482 527.012,708	131.797
8	470.435,482 527.012,708	9	470.435,22 527.016,349	3.65
9	470.435,22 527.016,349	10	470.434,652 527.021,514	5.196
10	470.434,652 527.021,514	1	470.403,764 527.029,125	31.812

** Lungimile segmentelor sunt determinate în planul de proiecție Stereo 70 și sunt rotunjite la 1 milimetru.

*** Distanța dintre puncte este formată din segmente cumulate ce sunt mai mici decât valoarea 1 milimetru.

Neutilizabil în Circuitul Civil

**DATE DESPRE IMOBILUL NR. 2288**

Oficiul de Cadastru și Publicitate Imobiliară SIBIU
Biroul de Cadastru și Publicitate Imobiliară Medias

A. Partea I. Descrierea imobilului

TEREN Extravilan

Adresa: Jud. Sibiu

Nr. Crt	Nr cadastral Nr. topografic	Suprafața* (mp)	Observații / Referințe
A1		Din acte: 3.000 Masurata: 1.026	Sector cadastral:38 Teren neimprejmuit;

B. Partea II. Proprietari și acte

Inscrieri privitoare la dreptul de proprietate și alte drepturi reale		Referințe
/		
Act Administrativ nr. 136/31, din 25/11/1992 emis de CJSDPAT SIBIU;		
B1	Intabulare, drept de PROPRIETATE, Legea 18/1991, dobandit prin Reconstituire, cota actuala 1/1, cota initiala 1/1 1) STOICA CORNEL 2) ZĂMĂCĂU MARIA DEFUNCT:Da 3) STOICA VASILE	A1

C. Partea III. SARCINI .

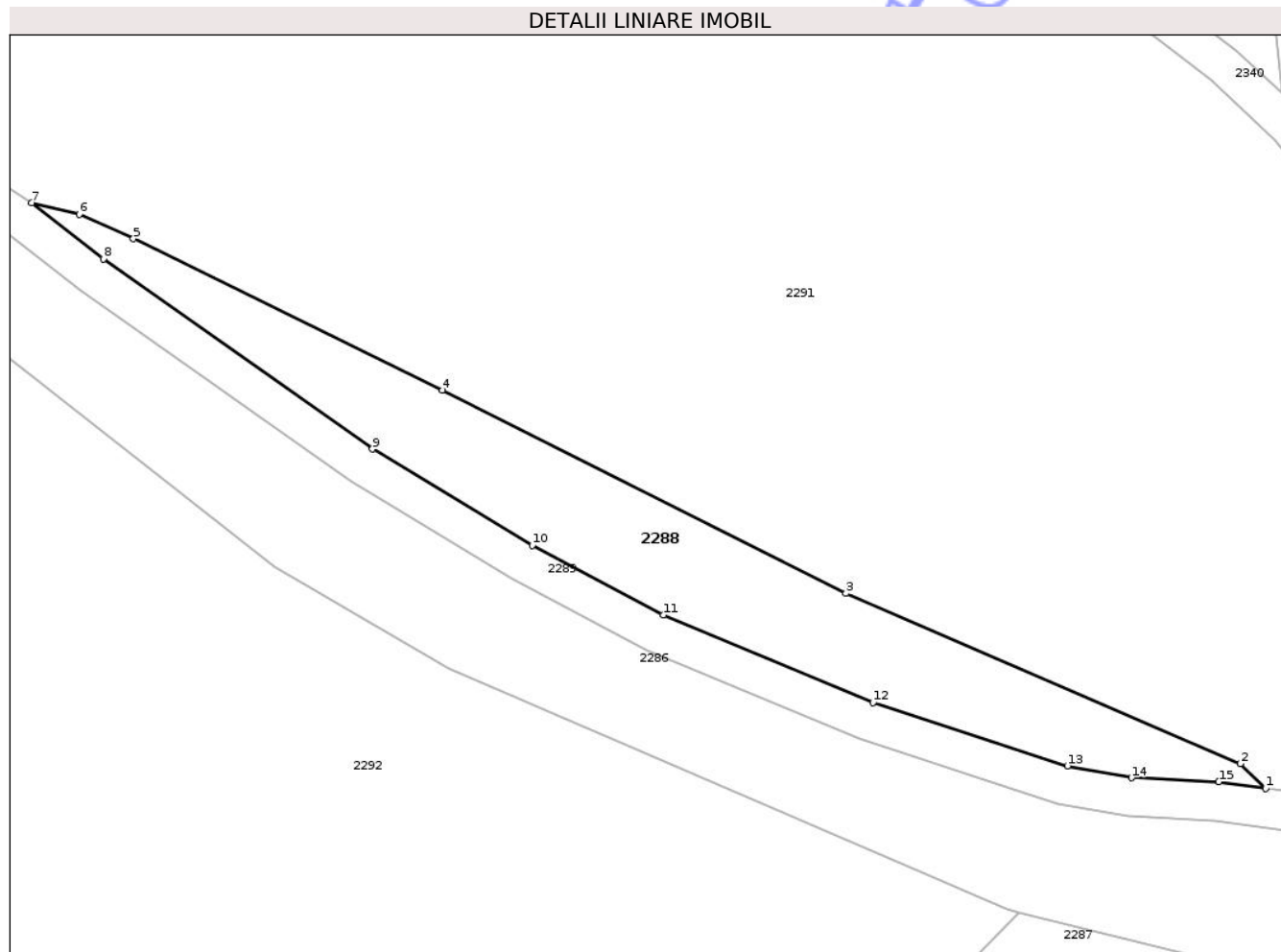
Inscrieri privind dezmembramintele dreptului de proprietate, drepturi reale de garanție și sarcini	Referințe
NU SUNT	

Anexa Nr. 1 La Partea I

Teren

Nr cadastral	Suprafața (mp)*	Observații / Referințe
	Din acte: 3.000 Masurata: 1.026	

* Suprafața este determinată în planul de proiecție Stereo 70.



Date referitoare la teren

Crt	Categorie folosință	Intra vilan	Suprafața (mp)	Tarla	Parcelă	Nr. topo	Observații / Referințe
1	faneata	NU	1.026	40	719/1/4/2	-	NUMĂR PARCELA 719/1/4 GREȘIT ÎN TP; Imobilul este străbătut de drum, de aceea se dezmembrează în 2 imobile astfel: imobilul 1 - ID 2288 în suprafață de 1026 mp, imobilul 2 - ID 2286 în suprafață de 1974 mp, însumând o suprafață totală de 3000 mp.

Lungime Segmente

1) Valorile lungimilor segmentelor sunt obținute din proiecție în plan.

Punct început	X / Y	Punct sfârșit	X / Y	Lungime segment (** (m)
1	470.429,113 527.041,824	2	470.426,506 527.044,359	3.636
2	470.426,506 527.044,359	3	470.386,022 527.061,824	44.091

Punct început	X / Y	Punct sfârșit	X / Y	Lungime segment (** (m)
3	470.386,022 527.061,824	4	470.344,601 527.082,703	46.386
4	470.344,601 527.082,703	5	470.312,872 527.098,235	35.327
5	470.312,872 527.098,235	6	470.307,301 527.100,733	6.105
6	470.307,301 527.100,733	7	470.302,425 527.101,907	5.015
7	470.302,425 527.101,907	8	470.309,788 527.096,179	9.329
8	470.309,788 527.096,179	9	470.337,408 527.076,655	33.824
9	470.337,408 527.076,655	10	470.353,81 527.066,768	19.151
10	470.353,81 527.066,768	11	470.367,261 527.059,619	15.233
11	470.367,261 527.059,619	12	470.388,804 527.050,644	23.338
12	470.388,804 527.050,644	13	470.408,767 527.044,132	20.998
13	470.408,767 527.044,132	14	470.415,345 527.042,912	6.69
14	470.415,345 527.042,912	15	470.424,28 527.042,499	8.945
15	470.424,28 527.042,499	1	470.429,113 527.041,824	4.88

** Lungimile segmentelor sunt determinate în planul de proiecție Stereo 70 și sunt rotunjite la 1 milimetru.

*** Distanța dintre puncte este formată din segmente cumulate ce sunt mai mici decât valoarea 1 milimetru.

**DATE DESPRE IMOBILUL NR. 2289**

Oficiul de Cadastru și Publicitate Imobiliară SIBIU
Biroul de Cadastru și Publicitate Imobiliară Medias

A. Partea I. Descrierea imobilului

TEREN Extravilan

Adresa: Jud. Sibiu

Nr. Crt	Nr cadastral Nr. topografic	Suprafața* (mp)	Observații / Referințe
A1		2.926	Sector cadastral:38 Teren neimprejmuit;

B. Partea II. Proprietari și acte

Inscrieri privitoare la dreptul de proprietate și alte drepturi reale	Referințe
/	
Act Normativ nr. 978, din 05/09/2002 emis de GUVERNUL ROMÂNIEI (Anexa 29, pozitia 127-438; Adeverința nr. 2663/11.07.2024, emisa de PRIMĂRIA COMUNEI HOGHILAG);	
B1	A1
Intabulare, drept de PROPRIETATE, dobandit prin Lege, cota actuala 1/1, cota initiala 1/1 1) COMUNA HOGHILAG, CIF:999999999999, DOMENIUL PUBLIC	

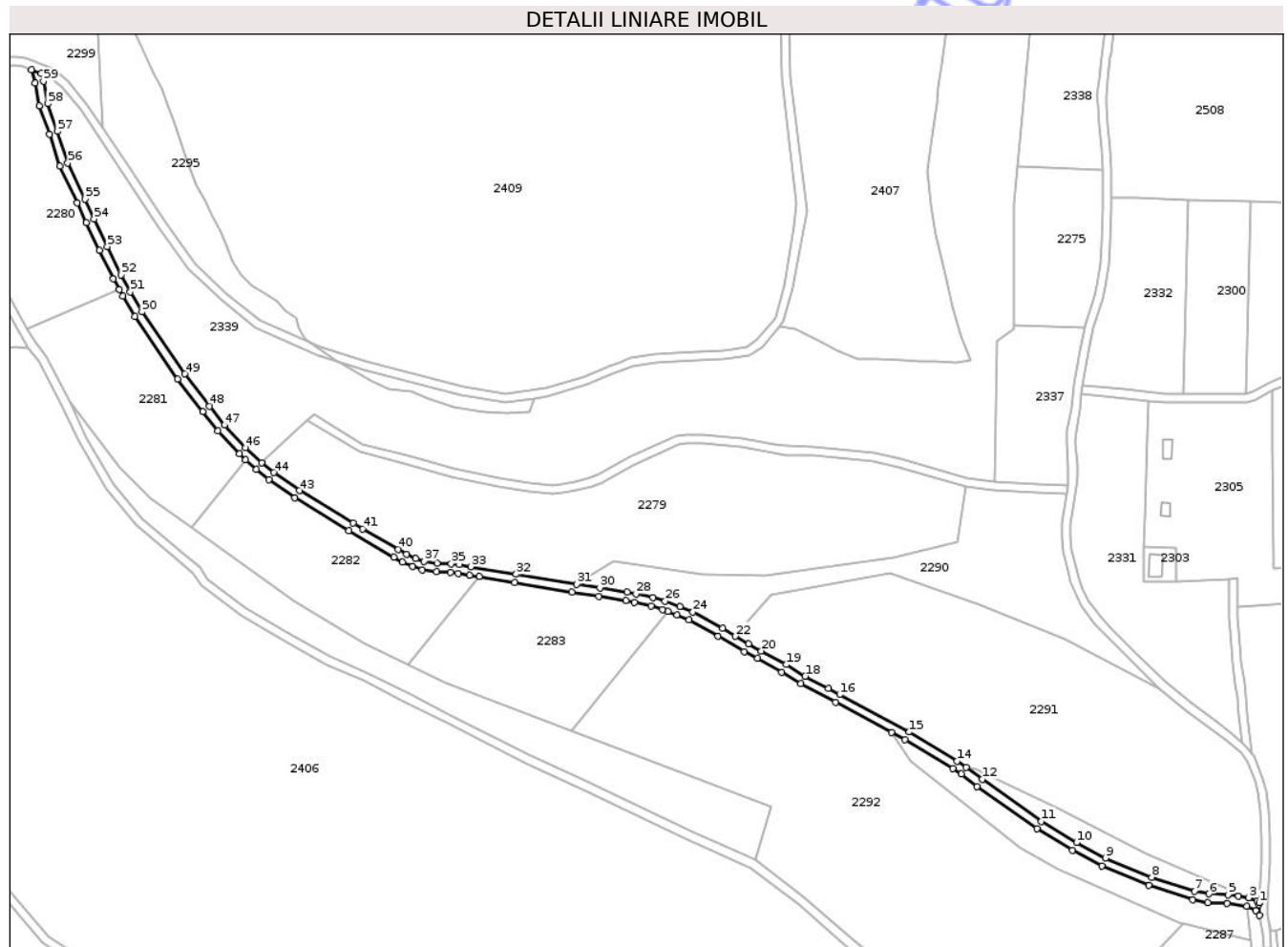
C. Partea III. SARCINI .

Inscrieri privind dezmembramintele dreptului de proprietate, drepturi reale de garanție și sarcini	Referințe
NU SUNT	

Teren

Nr cadastral	Suprafața (mp)*	Observații / Referințe
	2.926	

* Suprafața este determinată în planul de proiecție Stereo 70.



Date referitoare la teren

Crt	Categorie folosință	Intravilan	Suprafața (mp)	Tarla	Parcelă	Nr. topo	Observații / Referințe
1	drum	NU	2.926	40	716	-	

Lungime Segmente

1) Valorile lungimilor segmentelor sunt obținute din proiecție în plan.

Punct început	X / Y	Punct sfârșit	X / Y	Lungime segment
1	470.438,749 / 527.038,706	2	470.437,77 / 527.039,636	1.35
2	470.437,77 / 527.039,636	3	470.433,947 / 527.041,149	4.112
3	470.433,947 / 527.041,149	4	470.429,113 / 527.041,824	4.881
4	470.429,113 / 527.041,824	5	470.424,28 / 527.042,499	4.88
5	470.424,28 / 527.042,499	6	470.415,345 / 527.042,912	8.945
6	470.415,345 / 527.042,912	7	470.408,767 / 527.044,132	6.69
7	470.408,767 / 527.044,132	8	470.388,804 / 527.050,644	20.998
8	470.388,804 / 527.050,644	9	470.367,261 / 527.059,619	23.338
9	470.367,261 / 527.059,619	10	470.353,81 / 527.066,768	15.233
10	470.353,81 / 527.066,768	11	470.337,408 / 527.076,655	19.151
11	470.337,408 / 527.076,655	12	470.309,788 / 527.096,179	33.824
12	470.309,788 / 527.096,179	13	470.302,425 / 527.101,907	9.329
13	470.302,425 / 527.101,907	14	470.298,182 / 527.104,676	5.067
14	470.298,182 / 527.104,676	15	470.275,842 / 527.118,213	26.121
15	470.275,842 / 527.118,213	16	470.243,427 / 527.135,573	36.771
16	470.243,427 / 527.135,573	17	470.238,238 / 527.138,369	5.894
17	470.238,238 / 527.138,369	18	470.227,431 / 527.144,191	12.275
18	470.227,431 / 527.144,191	19	470.218,505 / 527.149,552	10.412

Punct început	X / Y	Punct sfârșit	X / Y	Lungime segment	Punct început	X / Y	Punct sfârșit	X / Y	Lungime segment	Punct început	X / Y	Punct sfârșit	X / Y	Lungime segment
118	470.423,911 527.038,512	119	470.432,92 527.037,254	9.096	119	470.432,92 527.037,254	120	470.437,191 527.035,109	4.779	120	470.437,191 527.035,109	121	470.438,892 527.032,831	2.843
121	470.438,892 527.032,831	122	470.438,709 527.037,891	5.063	122	470.438,709 527.037,891	1	470.438,749 527.038,706	0.816					

** Lungimile segmentelor sunt determinate în planul de proiecție Stereo 70 și sunt rotunjite la 1 milimetru.

*** Distanța dintre puncte este formată din segmente cumulate ce sunt mai mici decât valoarea 1 milimetru.

Neutilizabil în Circuitul Civil



DATE DESPRE IMOBILUL NR. 2290

Oficiul de Cadastru și Publicitate Imobiliară SIBIU
Biroul de Cadastru și Publicitate Imobiliară Medias

A. Partea I. Descrierea imobilului

TEREN Extravilan

Adresa: Jud. Sibiu

Nr. Crt	Nr cadastral Nr. topografic	Suprafața* (mp)	Observații / Referințe
A1		5.812	Sector cadastral:38 Teren neimprejmuit;

B. Partea II. Proprietari și acte

Inscrieri privitoare la dreptul de proprietate și alte drepturi reale	Referințe
/	
Act Administrativ nr. 2900, din 24/07/2024 emis de PRIMĂRIA COMUNEI HOGHILAG;	
B1	Inscrierea posesiei, drept de PROPRIETATE, dobandit prin Lege, cota actuala 1/1, cota initiala 1/1 1) NEIDENTIFICAT NEIDENTIFICAT
Act Normativ nr. 7, din 13/03/1996 emis de PARLAMENTUL ROMÂNIEI;	
B2	Se notează mențiunea de proprietar neidentificat, rezerva comisiei locale de fond funciar

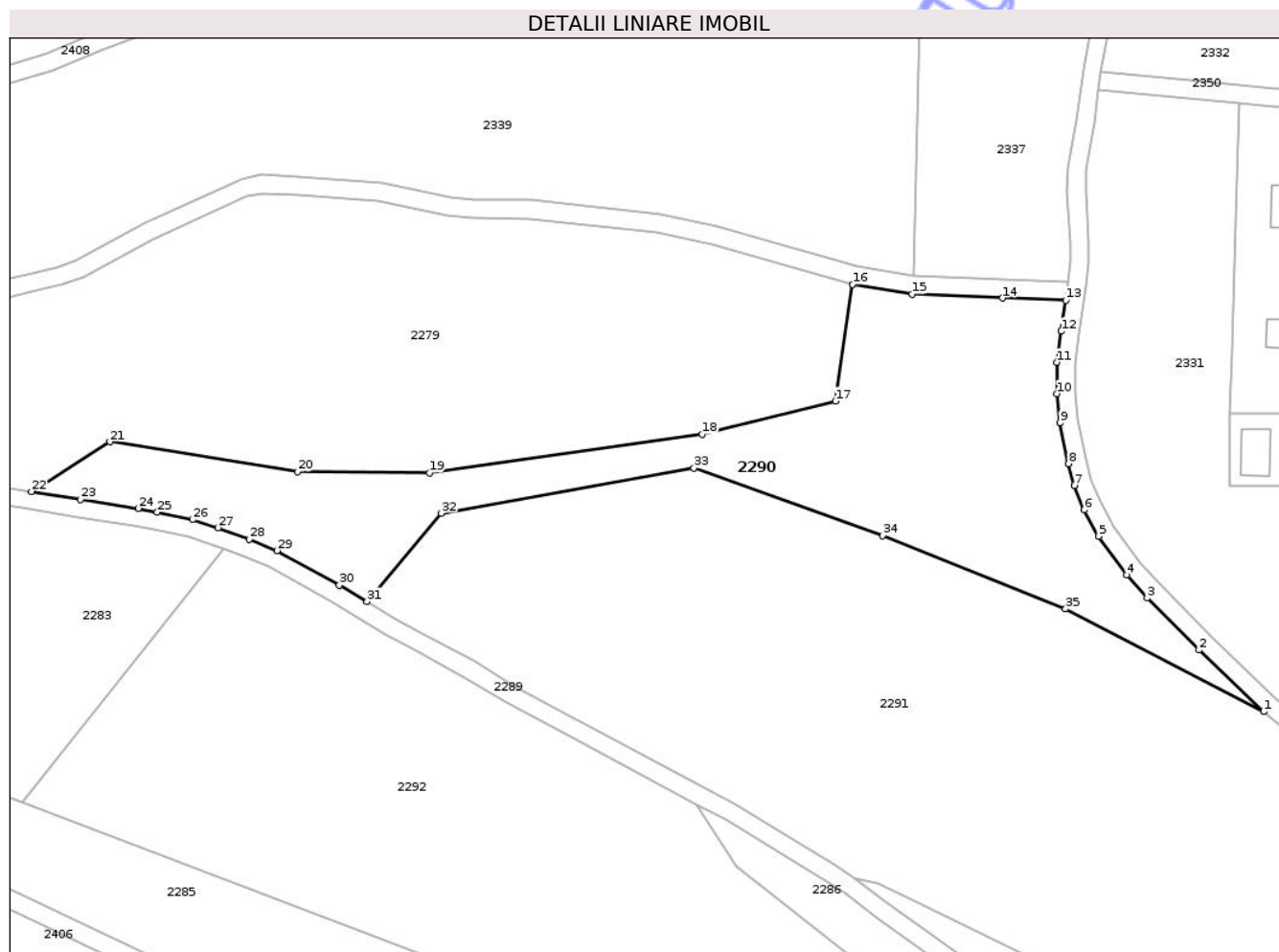
C. Partea III. SARCINI .

Inscrieri privind dezmembramentele dreptului de proprietate, drepturi reale de garanție și sarcini	Referințe
NU SUNT	

Teren

Nr cadastral	Suprafața (mp)*	Observații / Referințe
	5.812	

* Suprafața este determinată în planul de proiecție Stereo 70.



Date referitoare la teren

Crt	Categorie folosință	Intravilan	Suprafața (mp)	Tarla	Parcelă	Nr. topo	Observații / Referințe
1	faneata	NU	5.812	40	722/5, 716,708/2	-	

Lungime Segmente

1) Valorile lungimilor segmentelor sunt obținute din proiecție în plan.

Punct început	X / Y	Punct sfârșit	X / Y	Lungime segment (** (m)
1	470.392,51 527.138,532	2	470.378,231 527.152,087	19.688
3	470.366,826 527.163,569	4	470.362,287 527.168,631	6.799
5	470.356,146 527.177,153	6	470.352,931 527.182,963	6.64
7	470.350,756 527.188,346	8	470.349,504 527.193,143	4.958
9	470.347,648 527.202,131	10	470.346,925 527.208,526	6.436

Punct început	X / Y	Punct sfârșit	X / Y	Lungime segment (** (m)
2	470.378,231 527.152,087	3	470.366,826 527.163,569	16.184
4	470.362,287 527.168,631	5	470.356,146 527.177,153	10.504
6	470.352,931 527.182,963	7	470.350,756 527.188,346	5.806
8	470.349,504 527.193,143	9	470.347,648 527.202,131	9.178
10	470.346,925 527.208,526	11	470.346,902 527.215,44	6.914

Punct început	X / Y	Punct sfârșit	X / Y	Lungime segment (** (m)
11	470.346,902 527.215,44	12	470.347,868 527.222,276	6.904
13	470.348,917 527.229,132	14	470.334,919 527.229,585	14.005
15	470.315,077 527.230,446	16	470.301,906 527.232,621	13.349
17	470.298,107 527.206,909	18	470.268,763 527.199,619	30.236
19	470.208,661 527.191,155	20	470.179,569 527.191,393	29.093
21	470.138,239 527.197,957	22	470.121,015 527.187,029	20.398
23	470.131,825 527.185,255	24	470.144,473 527.183,298	12.799
25	470.148,669 527.182,462	26	470.156,543 527.180,826	8.042
27	470.162,145 527.179,038	28	470.169,028 527.176,491	7.339
29	470.175,092 527.173,99	30	470.188,835 527.166,389	15.705
31	470.194,904 527.162,751	32	470.211,239 527.182,239	25.429
33	470.266,972 527.192,166	34	470.308,567 527.177,287	44.176
35	470.348,835 527.161,136	1	470.392,51 527.138,532	49.178

Punct început	X / Y	Punct sfârșit	X / Y	Lungime segment (** (m)
12	470.347,868 527.222,276	13	470.348,917 527.229,132	6.936
14	470.334,919 527.229,585	15	470.315,077 527.230,446	19.861
16	470.301,906 527.232,621	17	470.298,107 527.206,909	25.991
18	470.268,763 527.199,619	19	470.208,661 527.191,155	60.695
20	470.179,569 527.191,393	21	470.138,239 527.197,957	41.848
22	470.121,015 527.187,029	23	470.131,825 527.185,255	10.955
24	470.144,473 527.183,298	25	470.148,669 527.182,462	4.278
26	470.156,543 527.180,826	27	470.162,145 527.179,038	5.88
28	470.169,028 527.176,491	29	470.175,092 527.173,99	6.56
30	470.188,835 527.166,389	31	470.194,904 527.162,751	7.076
32	470.211,239 527.182,239	33	470.266,972 527.192,166	56.61
34	470.308,567 527.177,287	35	470.348,835 527.161,136	43.386

** Lungimile segmentelor sunt determinate în planul de proiecție Stereo 70 și sunt rotunjite la 1 milimetru.

*** Distanța dintre puncte este formată din segmente cumulate ce sunt mai mici decât valoarea 1 milimetru.

**DATE DESPRE IMOBILUL NR. 2291**

Oficiul de Cadastru și Publicitate Imobiliară SIBIU
Biroul de Cadastru și Publicitate Imobiliară Medias

A. Partea I. Descrierea imobilului

TEREN Extravilan

Adresa: Jud. Sibiu

Nr. Crt	Nr cadastral Nr. topografic	Suprafața* (mp)	Observații / Referințe
A1		16.000	Sector cadastral:38 Teren neimprejmut;

B. Partea II. Proprietari și acte

Inscrieri privitoare la dreptul de proprietate și alte drepturi reale	Referințe
/	
Act Administrativ nr. 124/31, din 24/11/1992 emis de CJSDPAT SIBIU;	
B1	A1
Intabulare, drept de PROPRIETATE, Legea 18/1991, dobandit prin Reconstituire, cota actuala 1/1, cota initiala 1/1 1) GLIGOR ELENA	

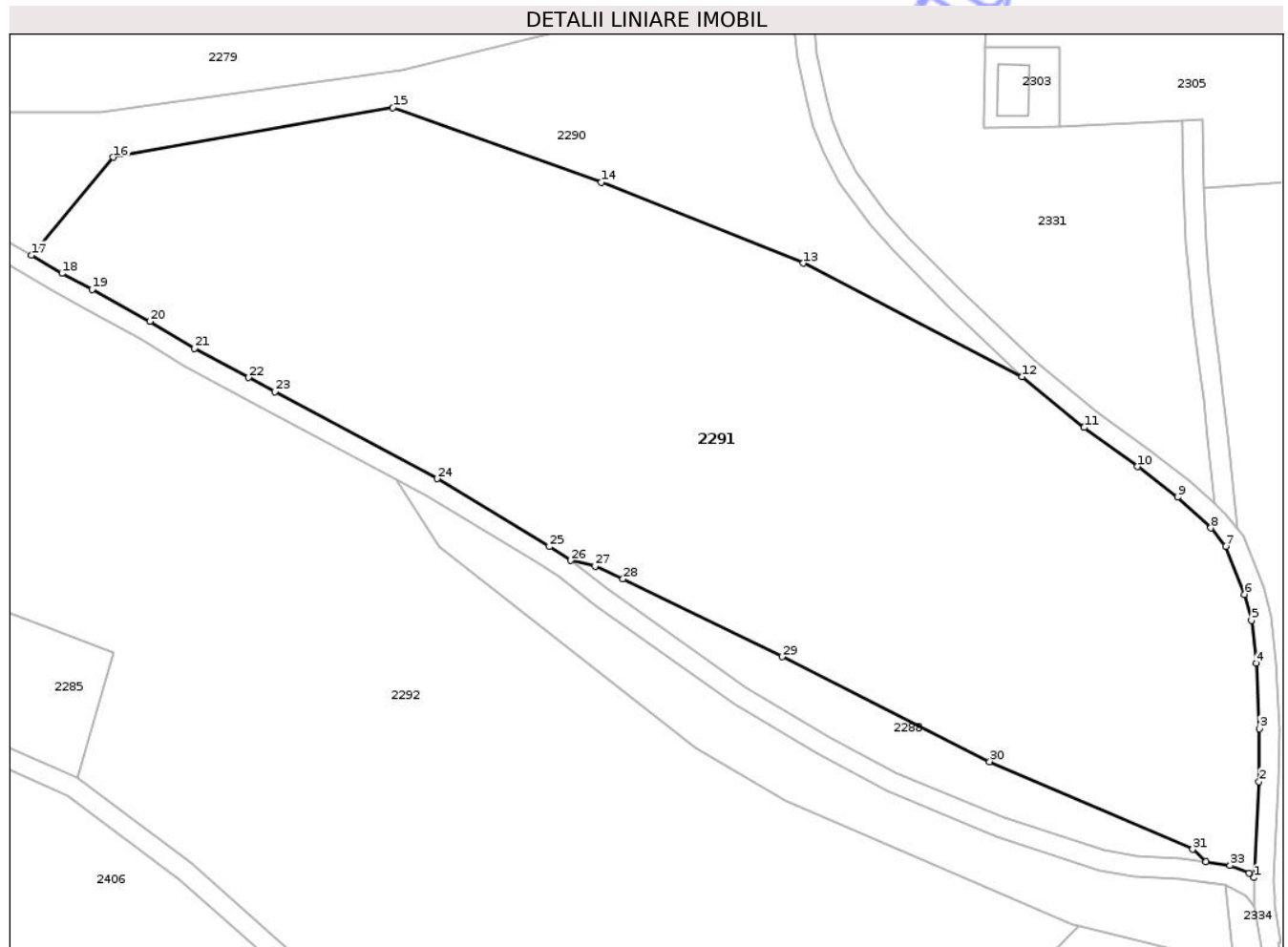
C. Partea III. SARCINI .

Inscrieri privind dezmembramintele dreptului de proprietate, drepturi reale de garanție și sarcini	Referințe
NU SUNT	

Teren

Nr cadastral	Suprafața (mp)*	Observații / Referințe
	16.000	

* Suprafața este determinată în planul de proiecție Stereo 70.



Date referitoare la teren

Crt	Categorie folosință	Intra vilan	Suprafața (mp)	Tarla	Parcelă	Nr. topo	Observații / Referințe
1	arabil	NU	16.000	40	722/6,718	-	NR. PARCELA 722/6 GRESIT IN TP.

Lungime Segmente

1) Valorile lungimilor segmentelor sunt obținute din proiecție în plan.

Punct început	X / Y	Punct sfârșit	X / Y	Lungime segment (** (m)
1	470.438,749 527.038,706	2	470.439,689 527.057,846	19.163
3	470.439,807 527.068,38	4	470.439,221 527.081,39	13.023
5	470.438,213 527.089,997	6	470.436,855 527.095,169	5.347
7	470.433,097 527.104,694	8	470.430,118 527.108,392	4.749
9	470.423,468 527.114,511	10	470.415,505 527.120,606	10.028

Punct început	X / Y	Punct sfârșit	X / Y	Lungime segment (** (m)
2	470.439,689 527.057,846	3	470.439,807 527.068,38	10.535
4	470.439,221 527.081,39	5	470.438,213 527.089,997	8.666
6	470.436,855 527.095,169	7	470.433,097 527.104,694	10.24
8	470.430,118 527.108,392	9	470.423,468 527.114,511	9.037
10	470.415,505 527.120,606	11	470.404,831 527.128,394	13.213

Punct început	X / Y	Punct sfârșit	X / Y	Lungime segment (** (m)
11	470.404,831 527.128,394	12	470.392,51 527.138,532	15.956
13	470.348,835 527.161,136	14	470.308,567 527.177,287	43.386
15	470.266,972 527.192,166	16	470.211,239 527.182,239	56.61
17	470.194,904 527.162,751	18	470.200,973 527.159,113	7.076
19	470.206,985 527.155,887	20	470.218,505 527.149,552	13.147
21	470.227,431 527.144,191	22	470.238,238 527.138,369	12.275
23	470.243,427 527.135,573	24	470.275,842 527.118,213	36.771
25	470.298,182 527.104,676	26	470.302,425 527.101,907	5.067
27	470.307,301 527.100,733	28	470.312,872 527.098,235	6.105
29	470.344,601 527.082,703	30	470.386,022 527.061,824	46.386
31	470.426,506 527.044,359	32	470.429,113 527.041,824	3.636
33	470.433,947 527.041,149	34	470.437,77 527.039,636	4.112

Punct început	X / Y	Punct sfârșit	X / Y	Lungime segment (** (m)
12	470.392,51 527.138,532	13	470.348,835 527.161,136	49.178
14	470.308,567 527.177,287	15	470.266,972 527.192,166	44.176
16	470.211,239 527.182,239	17	470.194,904 527.162,751	25.429
18	470.200,973 527.159,113	19	470.206,985 527.155,887	6.823
20	470.218,505 527.149,552	21	470.227,431 527.144,191	10.412
22	470.238,238 527.138,369	23	470.243,427 527.135,573	5.894
24	470.275,842 527.118,213	25	470.298,182 527.104,676	26.121
26	470.302,425 527.101,907	27	470.307,301 527.100,733	5.015
28	470.312,872 527.098,235	29	470.344,601 527.082,703	35.327
30	470.386,022 527.061,824	31	470.426,506 527.044,359	44.091
32	470.429,113 527.041,824	33	470.433,947 527.041,149	4.881
34	470.437,77 527.039,636	1	470.438,749 527.038,706	1.35

** Lungimile segmentelor sunt determinate în planul de proiecție Stereo 70 și sunt rotunjite la 1 milimetru.

*** Distanța dintre puncte este formată din segmente cumulate ce sunt mai mici decât valoarea 1 milimetru.

**DATE DESPRE IMOBILUL NR. 2292**

Oficiul de Cadastru și Publicitate Imobiliară SIBIU
Biroul de Cadastru și Publicitate Imobiliară Medias

A. Partea I. Descrierea imobilului

TEREN Extravilan

Adresa: Jud. Sibiu

Nr. Crt	Nr cadastral Nr. topografic	Suprafața* (mp)	Observații / Referințe
A1		22.200	Sector cadastral:38 Teren neimprejmuit;

B. Partea II. Proprietari și acte

Inscrieri privitoare la dreptul de proprietate și alte drepturi reale		Referințe
/		
Act Administrativ nr. 511/31, din 31/03/2005 emis de CJSDPAT SIBIU;		
B1	Intabulare, drept de PROPRIETATE, Legea 18/1991, Legea 169/1997, Legea 1/2000, dobandit prin Reconstituire, cota actuala 1/1, cota initiala 1/1 1) HASLER IOAN	A1

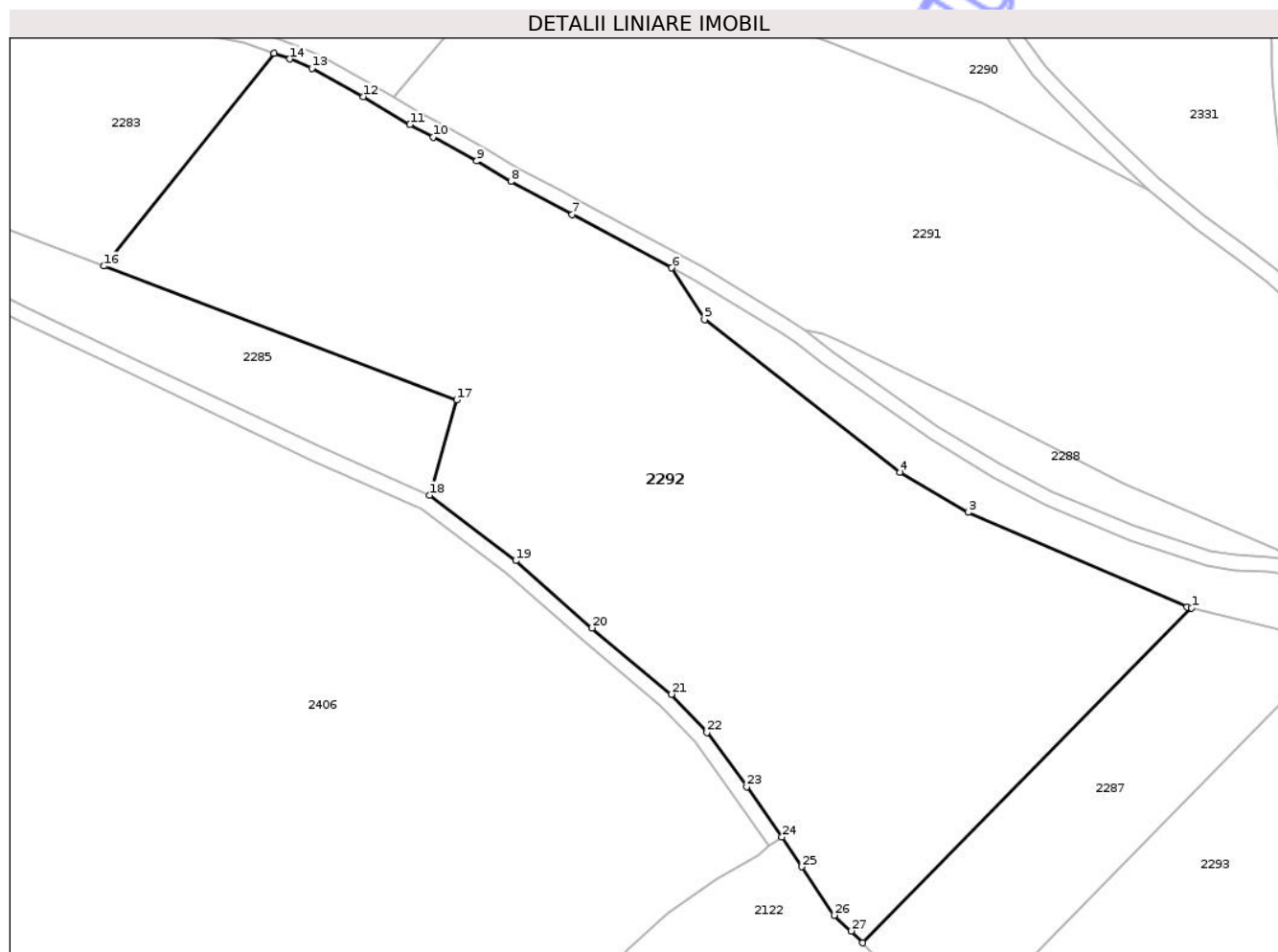
C. Partea III. SARCINI .

Inscrieri privind dezmembramintele dreptului de proprietate, drepturi reale de garanție și sarcini	Referințe
NU SUNT	

Teren

Nr cadastral	Suprafața (mp)*	Observații / Referințe
	22.200	

* Suprafața este determinată în planul de proiecție Stereo 70.



Date referitoare la teren

Crt	Categorie folosință	Intra vilan	Suprafața (mp)	Tarla	Parcelă	Nr. topo	Observații / Referințe
1	arabil	NU	22.200	40	722/3/5	-	

Lungime Segmente

1) Valorile lungimilor segmentelor sunt obținute din proiecție în plan.

Punct început	X / Y	Punct sfârșit	X / Y	Lungime segment (** (m)
1	470.403,764 527.029,125	2	470.402,552 527.029,424	1.248
3	470.345,239 527.054,101	4	470.327,404 527.064,59	20.691
5	470.276,179 527.104,561	6	470.267,573 527.118,104	16.046
7	470.241,535 527.132,049	8	470.225,451 527.140,714	18.27
9	470.216,511 527.146,083	10	470.205,075 527.152,373	13.052

Punct început	X / Y	Punct sfârșit	X / Y	Lungime segment (** (m)
2	470.402,552 527.029,424	3	470.345,239 527.054,101	62.4
4	470.327,404 527.064,59	5	470.276,179 527.104,561	64.974
6	470.267,573 527.118,104	7	470.241,535 527.132,049	29.537
8	470.225,451 527.140,714	9	470.216,511 527.146,083	10.428
10	470.205,075 527.152,373	11	470.198,999 527.155,633	6.895

Punct început	X / Y	Punct sfârșit	X / Y	Lungime segment (** (m)
11	470.198,999 527.155,633	12	470.186,838 527.162,922	14.178
13	470.173,356 527.170,379	14	470.167,571 527.172,765	6.258
15	470.163,434 527.174,296	16	470.118,826 527.118,568	71.383
17	470.211,288 527.083,562	18	470.204,129 527.058,583	25.985
19	470.226,76 527.041,473	20	470.246,753 527.023,908	26.613
21	470.267,477 527.006,501	22	470.276,775 526.996,528	13.635
23	470.287,227 526.982,306	24	470.296,445 526.969,145	16.068
25	470.301,636 526.961,381	26	470.310,121 526.948,695	15.262
27	470.314,6 526.944,566	28	470.317,598 526.941,489	4.296

Punct început	X / Y	Punct sfârșit	X / Y	Lungime segment (** (m)
12	470.186,838 527.162,922	13	470.173,356 527.170,379	15.407
14	470.167,571 527.172,765	15	470.163,434 527.174,296	4.411
16	470.118,826 527.118,568	17	470.211,288 527.083,562	98.867
18	470.204,129 527.058,583	19	470.226,76 527.041,473	28.371
20	470.246,753 527.023,908	21	470.267,477 527.006,501	27.065
22	470.276,775 526.996,528	23	470.287,227 526.982,306	17.65
24	470.296,445 526.969,145	25	470.301,636 526.961,381	9.339
26	470.310,121 526.948,695	27	470.314,6 526.944,566	6.092
28	470.317,598 526.941,489	1	470.403,764 527.029,125	122.901

** Lungimile segmentelor sunt determinate în planul de proiecție Stereo 70 și sunt rotunjite la 1 milimetru.

*** Distanța dintre puncte este formată din segmente cumulate ce sunt mai mici decât valoarea 1 milimetru.

Neutilizabil în
Civil

**DATE DESPRE IMOBILUL NR. 2293**

Oficiul de Cadastru și Publicitate Imobiliară SIBIU
Biroul de Cadastru și Publicitate Imobiliară Medias

A. Partea I. Descrierea imobilului

TEREN Extravilan

Adresa: Jud. Sibiu

Nr. Crt	Nr cadastral Nr. topografic	Suprafața* (mp)	Observații / Referințe
A1		8.600	Sector cadastral:38 Teren neimprejmut;

B. Partea II. Proprietari și acte

Inscrieri privitoare la dreptul de proprietate și alte drepturi reale	Referințe
/	
Act Administrativ nr. 2004/31, din 17/01/2000 emis de CJSDPAT SIBIU;	
B1	A1
Intabulare, drept de PROPRIETATE, Legea 18/1991, dobandit prin Reconstituire, cota actuala 1/1, cota initiala 1/1	
1) RAȚIU MARIA	

C. Partea III. SARCINI .

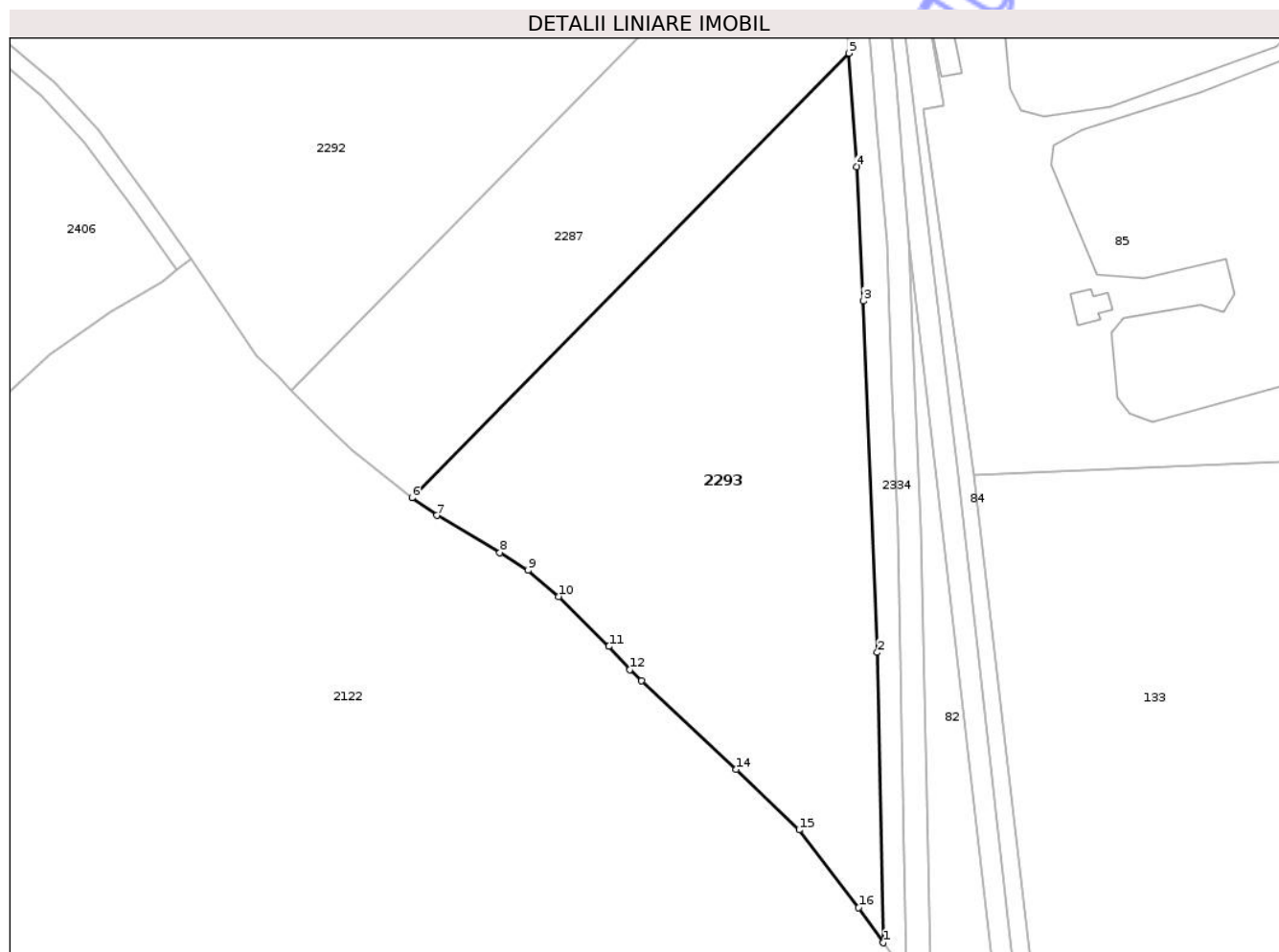
Inscrieri privind dezmembramintele dreptului de proprietate, drepturi reale de garanție și sarcini	Referințe
NU SUNT	

Anexa Nr. 1 La Partea I

Teren

Nr cadastral	Suprafața (mp)*	Observații / Referințe
	8.600	

* Suprafața este determinată în planul de proiecție Stereo 70.



Date referitoare la teren

Crt	Categorie folosință	Intra vilan	Suprafața (mp)	Tarla	Parcelă	Nr. topo	Observații / Referințe
1	arabil	NU	8.600	40	731/1	-	NUMĂR TARLA 39 GREȘIT ÎN TP.

Lungime Segmente

1) Valorile lungimilor segmentelor sunt obținute din proiecție în plan.

Punct început	X / Y	Punct sfârșit	X / Y	Lungime segment (** (m)
1	470.442,802 526.824,625	2	470.441,557 526.886,002	61.39
2	470.441,557 526.886,002	3	470.438,586 526.960,32	74.377
3	470.438,586 526.960,32	4	470.437,209 526.988,746	28.459
4	470.437,209 526.988,746	5	470.435,482 527.012,708	24.024
5	470.435,482 527.012,708	6	470.343,079 526.918,728	131.797

Punct început	X / Y	Punct sfârșit	X / Y	Lungime segment (** (m)
6	470.343,079 526.918,728	7	470.348,356 526.914,985	6.47
7	470.348,356 526.914,985	8	470.361,665 526.907,117	15.461
8	470.361,665 526.907,117	9	470.367,642 526.903,36	7.06
9	470.367,642 526.903,36	10	470.374,115 526.897,856	8.497
10	470.374,115 526.897,856	11	470.384,715 526.887,268	14.982
11	470.384,715 526.887,268	12	470.389,136 526.882,349	6.614
12	470.389,136 526.882,349	13	470.391,651 526.879,998	3.443
13	470.391,651 526.879,998	14	470.411,68 526.861,267	27.423
14	470.411,68 526.861,267	15	470.424,976 526.848,477	18.449
15	470.424,976 526.848,477	16	470.437,57 526.832,034	20.712
16	470.437,57 526.832,034	1	470.442,802 526.824,625	9.07

** Lungimile segmentelor sunt determinate în planul de proiecție Stereo 70 și sunt rotunjite la 1 milimetru.

*** Distanța dintre puncte este formată din segmente cumulate ce sunt mai mici decât valoarea 1 milimetru.



DATE DESPRE IMOBILUL NR. 2295

Oficiul de Cadastru și Publicitate Imobiliară SIBIU
Biroul de Cadastru și Publicitate Imobiliară Medias

A. Partea I. Descrierea imobilului

TEREN Extravilan

Adresa: Jud. Sibiu

Nr. Crt	Nr cadastral Nr. topografic	Suprafața* (mp)	Observații / Referințe
A1		9.198	Sector cadastral:38 Teren neimprejmuit;

B. Partea II. Proprietari și acte

Inscrieri privitoare la dreptul de proprietate și alte drepturi reale	Referințe
/	
Act Administrativ nr. 2900, din 24/07/2024 emis de PRIMĂRIA COMUNEI HOGHILAG;	
B1	Inscrierea posesiei, drept de PROPRIETATE, dobandit prin Lege, cota actuala 1/1, cota initiala 1/1
	1) NEIDENTIFICAT NEIDENTIFICAT
Act Normativ nr. 7, din 13/03/1996 emis de PARLAMENTUL ROMÂNIEI;	
B2	Se notează mențiunea de proprietar neidentificat, rezerva comisiei locale de fond funciar

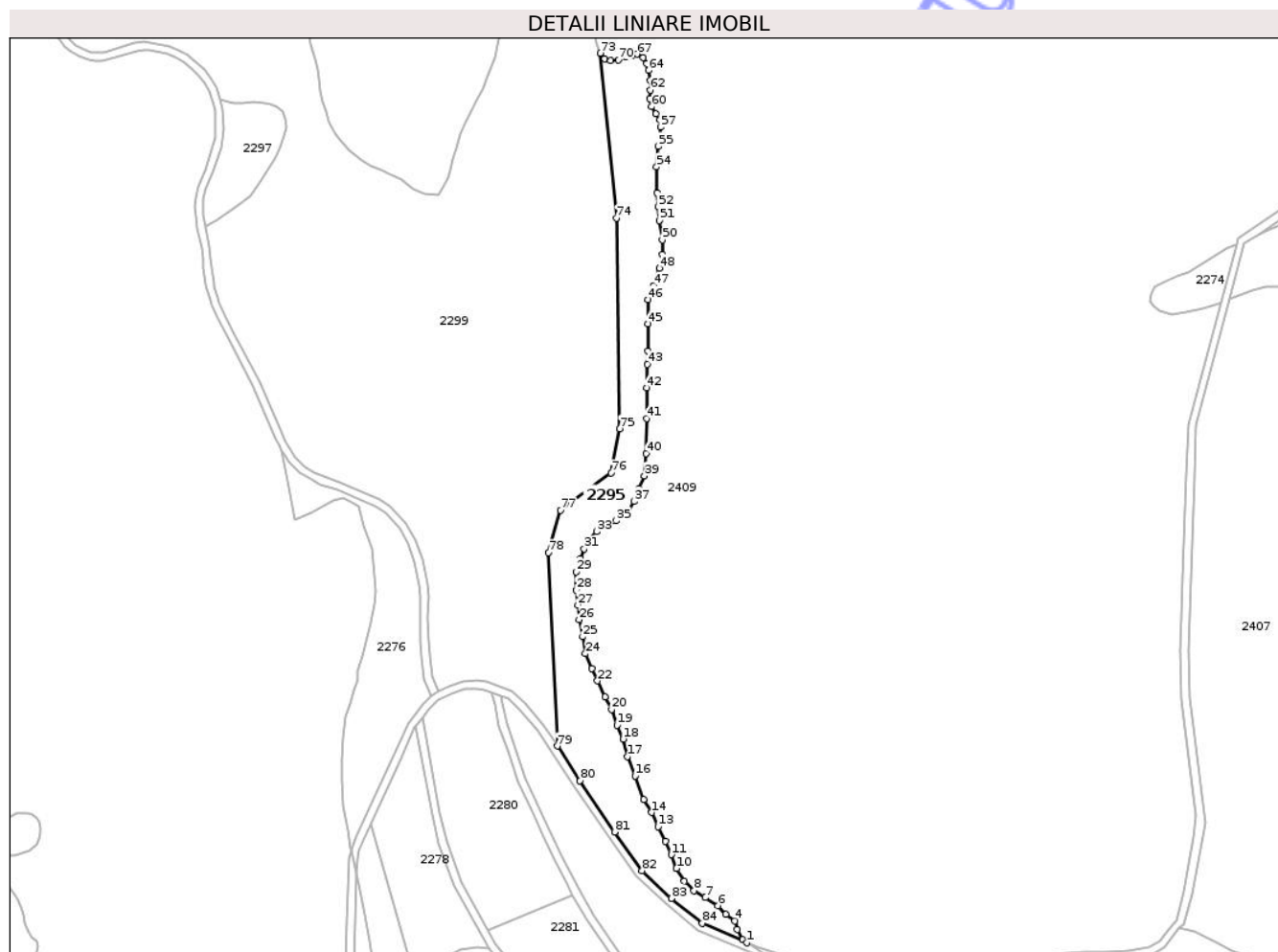
C. Partea III. SARCINI .

Inscrieri privind dezmembramintele dreptului de proprietate, drepturi reale de garanție și sarcini	Referințe
NU SUNT	

Teren

Nr cadastral	Suprafața (mp)*	Observații / Referințe
	9.198	

* Suprafața este determinată în planul de proiecție Stereo 70.



Date referitoare la teren

Crt	Categorie folosință	Intravilan	Suprafața (mp)	Tarla	Parcelă	Nr. topo	Observații / Referințe
1	faneata	NU	9.198	40	724	-	

Lungime Segmente

1) Valorile lungimilor segmentelor sunt obținute din proiecție în plan.

Punct început	X / Y	Punct sfârșit	X / Y	Lungime segment	Punct început	X / Y	Punct sfârșit	X / Y	Lungime segment	Punct început	X / Y	Punct sfârșit	X / Y	Lungime segment
1	469.996,329 527.299,714	2	469.994,269 527.301,392	2.657	2	469.994,269 527.301,392	3	469.991,394 527.306,454	5.821	3	469.991,394 527.306,454	4	469.990,162 527.310,833	4.549
4	469.990,162 527.310,833	5	469.985,644 527.314,116	5.585	5	469.985,644 527.314,116	6	469.981,537 527.318,495	6.004	6	469.981,537 527.318,495	7	469.975,102 527.322,599	7.632
7	469.975,102 527.322,599	8	469.969,45 527.326,064	6.63	8	469.969,45 527.326,064	9	469.964,658 527.330,853	6.775	9	469.964,658 527.330,853	10	469.960,551 527.337,284	7.631
10	469.960,551 527.337,284	11	469.957,95 527.344,262	7.447	11	469.957,95 527.344,262	12	469.954,938 527.351,103	7.475	12	469.954,938 527.351,103	13	469.951,378 527.358,354	8.078
13	469.951,378 527.358,354	14	469.948,093 527.365,606	7.961	14	469.948,093 527.365,606	15	469.943,986 527.372,174	7.746	15	469.943,986 527.372,174	16	469.939,727 527.384,14	12.701
16	469.939,727 527.384,14	17	469.935,894 527.393,991	10.57	17	469.935,894 527.393,991	18	469.933,567 527.402,748	9.061	18	469.933,567 527.402,748	19	469.930,555 527.409,863	7.726

Punct început	X / Y	Punct sfârșit	X / Y	Lungime segment	Punct început	X / Y	Punct sfârșit	X / Y	Lungime segment	Punct început	X / Y	Punct sfârșit	X / Y	Lungime segment
19	469.930,555 527.409,863	20	469.927,817 527.417,799	8.395	20	469.927,817 527.417,799	21	469.924,394 527.424,092	7.164	21	469.924,394 527.424,092	22	469.920,673 527.432,251	8.967
22	469.920,673 527.432,251	23	469.917,661 527.438,408	6.854	23	469.917,661 527.438,408	24	469.914,513 527.445,933	8.157	24	469.914,513 527.445,933	25	469.913,144 527.454,553	8.728
25	469.913,144 527.454,553	26	469.911,364 527.463,173	8.802	26	469.911,364 527.463,173	27	469.910,679 527.470,561	7.42	27	469.910,679 527.470,561	28	469.909,858 527.478,223	7.706
28	469.909,858 527.478,223	29	469.909,995 527.487,391	9.169	29	469.909,995 527.487,391	30	469.912,048 527.494,095	7.011	30	469.912,048 527.494,095	31	469.913,966 527.498,971	5.24
31	469.913,966 527.498,971	32	469.916,431 527.503,897	5.508	32	469.916,431 527.503,897	33	469.920,264 527.507,728	5.419	33	469.920,264 527.507,728	34	469.924,508 527.510,191	4.907
34	469.924,508 527.510,191	35	469.930,122 527.513,201	6.37	35	469.930,122 527.513,201	36	469.935,187 527.516,074	5.823	36	469.935,187 527.516,074	37	469.939,021 527.523,052	7.962
37	469.939,021 527.523,052	38	469.941,485 527.529,62	7.015	38	469.941,485 527.529,62	39	469.944,36 527.535,913	6.919	39	469.944,36 527.535,913	40	469.945,288 527.547,297	11.42 2
40	469.945,288 527.547,297	41	469.945,448 527.564,955	17.65 9	41	469.945,448 527.564,955	42	469.945,609 527.580,365	15.41 1	42	469.945,609 527.580,365	43	469.945,77 527.592,403	12.03 9
43	469.945,77 527.592,403	44	469.946,252 527.598,985	6.6	44	469.946,252 527.598,985	45	469.946,256 527.612,895	13.91	45	469.946,256 527.612,895	46	469.946,256 527.625,095	12.2
46	469.946,256 527.625,095	47	469.948,986 527.632,157	7.571	47	469.948,986 527.632,157	48	469.952,038 527.640,986	9.342	48	469.952,038 527.640,986	49	469.953,484 527.648,049	7.209
49	469.953,484 527.648,049	50	469.953,484 527.655,273	7.224	50	469.953,484 527.655,273	51	469.952,038 527.665,064	9.897	51	469.952,038 527.665,064	52	469.951,235 527.672,127	7.109
52	469.951,235 527.672,127	53	469.950,914 527.679,19	7.07	53	469.950,914 527.679,19	54	469.950,597 527.692,29	13.10 4	54	469.950,597 527.692,29	55	469.951,4 527.702,563	10.30 4
55	469.951,4 527.702,563	56	469.952,52 527.707,291	4.859	56	469.952,52 527.707,291	57	469.952,617 527.712,412	5.122	57	469.952,617 527.712,412	58	469.952,23 527.716,084	3.692
58	469.952,23 527.716,084	59	469.950,296 527.719,177	3.648	59	469.950,296 527.719,177	60	469.948,169 527.722,752	4.16	60	469.948,169 527.722,752	61	469.947,202 527.726,714	4.078
61	469.947,202 527.726,714	62	469.947,492 527.731,159	4.454	62	469.947,492 527.731,159	63	469.947,395 527.736,087	4.929	63	469.947,395 527.736,087	64	469.946,622 527.741,016	4.989
64	469.946,622 527.741,016	65	469.945,65 527.744,637	3.749	65	469.945,65 527.744,637	66	469.943,812 527.747,632	3.514	66	469.943,812 527.747,632	67	469.940,815 527.749,275	3.418
67	469.940,815 527.749,275	68	469.938,301 527.748,792	2.56	68	469.938,301 527.748,792	69	469.934,82 527.747,729	3.64	69	469.934,82 527.747,729	70	469.931,242 527.746,279	3.861
70	469.931,242 527.746,279	71	469.927,374 527.746,086	3.873	71	469.927,374 527.746,086	72	469.924,28 527.746,859	3.189	72	469.924,28 527.746,859	73	469.921,96 527.749,758	3.713
73	469.921,96 527.749,758	74	469.930,186 527.666,338	83.82 5	74	469.930,186 527.666,338	75	469.931,708 527.559,711	106.6 38	75	469.931,708 527.559,711	76	469.927,597 527.537,36	22.72 6
76	469.927,597 527.537,36	77	469.902,033 527.518,443	31.80 2	77	469.902,033 527.518,443	78	469.895,74 527.497,033	22.31 6	78	469.895,74 527.497,033	79	469.900,297 527.399,268	97.87 1
79	469.900,297 527.399,268	80	469.911,82 527.381,754	20.96 5	80	469.911,82 527.381,754	81	469.929,348 527.355,755	31.35 6	81	469.929,348 527.355,755	82	469.943,216 527.336,209	23.96 6
82	469.943,216 527.336,209	83	469.958,102 527.322,212	20.43 3	83	469.958,102 527.322,212	84	469.973,707 527.309,691	20.00 7	84	469.973,707 527.309,691	1	469.996,329 527.299,714	24.72 4

** Lungimile segmentelor sunt determinate în planul de proiecție Stereo 70 și sunt rotunjite la 1 milimetru.

*** Distanța dintre puncte este formată din segmente cumulate ce sunt mai mici decât valoarea 1 milimetru.

**DATE DESPRE IMOBILUL NR. 2296**

Oficiul de Cadastru și Publicitate Imobiliară SIBIU
Biroul de Cadastru și Publicitate Imobiliară Medias

A. Partea I. Descrierea imobilului

TEREN Extravilan

Adresa: Jud. Sibiu

Nr. Crt	Nr cadastral Nr. topografic	Suprafața* (mp)	Observații / Referințe
A1		7.404	Sector cadastral:38 Teren neimprejmuit;

B. Partea II. Proprietari și acte

Inscrieri privitoare la dreptul de proprietate și alte drepturi reale	Referințe
/	
Act Administrativ nr. 2900, din 24/07/2024 emis de PRIMĂRIA COMUNEI HOGHILAG;	
B1	Inscrierea posesiei, drept de PROPRIETATE, dobândit prin Lege, cota actuala 1/1, cota initiala 1/1
	1) NEIDENTIFICAT NEIDENTIFICAT
Act Normativ nr. 7, din 13/03/1996 emis de PARLAMENTUL ROMÂNIEI;	
B2	Se notează mențiunea de proprietar neidentificat, rezerva comisiei locale de fond funciar

C. Partea III. SARCINI .

Inscrieri privind dezmembramentele dreptului de proprietate, drepturi reale de garanție și sarcini	Referințe
NU SUNT	

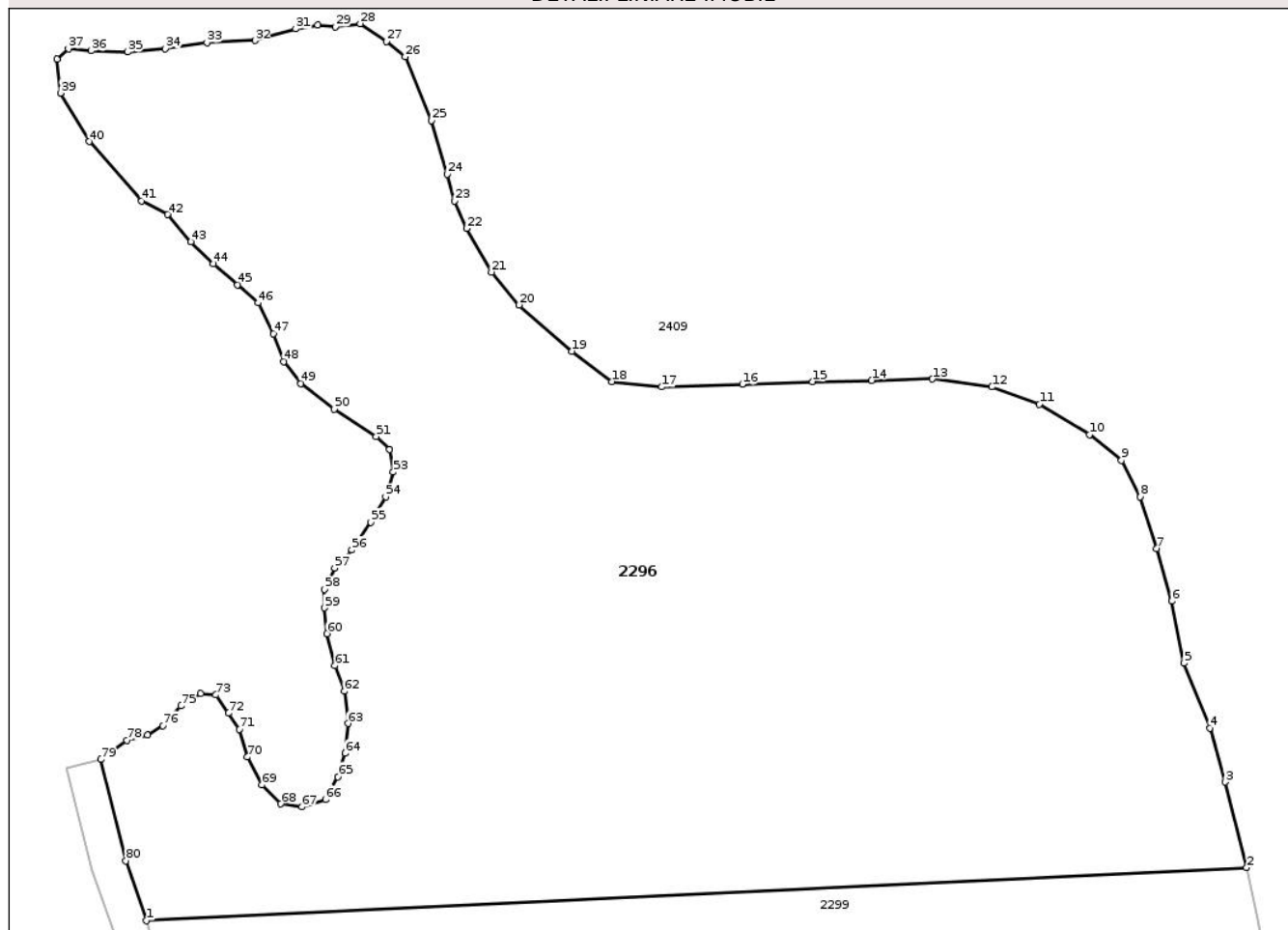
Anexa Nr. 1 La Partea I

Teren

Nr cadastral	Suprafața (mp)*	Observații / Referințe
	7.404	

* Suprafața este determinată în planul de proiecție Stereo 70.

DETALII LINIARE IMOBIL



Date referitoare la teren

Crt	Categorie folosință	Intravilan	Suprafața (mp)	Tarla	Parcelă	Nr. topo	Observații / Referințe
1	faneata	NU	7.404	40	725	-	

Lungime Segmente

1) Valorile lungimilor segmentelor sunt obținute din proiecție în plan.

Punct început	X / Y	Punct sfârșit	X / Y	Lungime segment
1	469.643,46 527.774,511	2	469.769,945 527.780,599	126.631
4	469.765,695 527.796,608	5	469.762,747 527.804,082	8.034
7	469.759,584 527.817,231	8	469.757,714 527.823,196	6.251
10	469.751,879 527.830,338	11	469.746,111 527.833,827	6.741
13	469.733,818 527.836,709	14	469.726,837 527.836,557	6.983
16	469.711,962 527.836,102	17	469.702,704 527.835,799	9.263
2	469.769,945 527.780,599	3	469.767,493 527.790,428	10.13
5	469.762,747 527.804,082	6	469.761,31 527.811,195	7.257
8	469.757,714 527.823,196	9	469.755,557 527.827,363	4.692
11	469.746,111 527.833,827	12	469.740,648 527.835,799	5.808
14	469.726,837 527.836,557	15	469.720,006 527.836,405	6.833
17	469.702,704 527.835,799	18	469.696,937 527.836,405	5.799
3	469.767,493 527.790,428	4	469.765,695 527.796,608	6.436
6	469.761,31 527.811,195	7	469.759,584 527.817,231	6.278
9	469.755,557 527.827,363	10	469.751,879 527.830,338	4.731
12	469.740,648 527.835,799	13	469.733,818 527.836,709	6.89
15	469.720,006 527.836,405	16	469.711,962 527.836,102	8.05
18	469.696,937 527.836,405	19	469.692,383 527.839,894	5.737

Punct început	X / Y	Punct sfârșit	X / Y	Lungime segment	Punct început	X / Y	Punct sfârșit	X / Y	Lungime segment	Punct început	X / Y	Punct sfârșit	X / Y	Lungime segment
19	469.692,383 527.839,894	20	469.686,313 527.845,203	8.064	20	469.686,313 527.845,203	21	469.683,125 527.848,995	4.954	21	469.683,125 527.848,995	22	469.680,242 527.854,001	5.777
22	469.680,242 527.854,001	23	469.678,877 527.857,145	3.428	23	469.678,877 527.857,145	24	469.678,026 527.860,225	3.195	24	469.678,026 527.860,225	25	469.676,22 527.866,376	6.411
25	469.676,22 527.866,376	26	469.673,213 527.873,715	7.931	26	469.673,213 527.873,715	27	469.671,034 527.875,463	2.793	27	469.671,034 527.875,463	28	469.668,036 527.877,5	3.625
28	469.668,036 527.877,5	29	469.665,158 527.877,141	2.9	29	469.665,158 527.877,141	30	469.663,122 527.877,38	2.05	30	469.663,122 527.877,38	31	469.660,602 527.876,901	2.565
31	469.660,602 527.876,901	32	469.655,927 527.875,584	4.857	32	469.655,927 527.875,584	33	469.650,413 527.875,344	5.519	33	469.650,413 527.875,344	34	469.645,617 527.874,624	4.85
34	469.645,617 527.874,624	35	469.641,301 527.874,265	4.331	35	469.641,301 527.874,265	36	469.637,104 527.874,384	4.199	36	469.637,104 527.874,384	37	469.634,468 527.874,624	2.647
37	469.634,468 527.874,624	38	469.633,149 527.873,426	1.782	38	469.633,149 527.873,426	39	469.633,579 527.869,552	3.898	39	469.633,579 527.869,552	40	469.636,867 527.863,962	6.485
40	469.636,867 527.863,962	41	469.642,86 527.857,133	9.086	41	469.642,86 527.857,133	42	469.645,879 527.855,589	3.391	42	469.645,879 527.855,589	43	469.648,57 527.852,452	4.133
43	469.648,57 527.852,452	44	469.651,142 527.849,936	3.598	44	469.651,142 527.849,936	45	469.653,933 527.847,529	3.686	45	469.653,933 527.847,529	46	469.656,286 527.845,451	3.139
46	469.656,286 527.845,451	47	469.658,038 527.841,896	3.963	47	469.658,038 527.841,896	48	469.659,242 527.838,723	3.394	48	469.659,242 527.838,723	49	469.661,212 527.836,207	3.195
49	469.661,212 527.836,207	50	469.665,043 527.833,254	4.837	50	469.665,043 527.833,254	51	469.669,861 527.830,108	5.754	51	469.669,861 527.830,108	52	469.671,393 527.828,631	2.128
52	469.671,393 527.828,631	53	469.671,831 527.826,006	2.661	53	469.671,831 527.826,006	54	469.670,955 527.823,162	2.976	54	469.670,955 527.823,162	55	469.669,259 527.820,263	3.359
55	469.669,259 527.820,263	56	469.667,07 527.817,091	3.854	56	469.667,07 527.817,091	57	469.665,1 527.815,012	2.864	57	469.665,1 527.815,012	58	469.663,95 527.812,551	2.716
58	469.663,95 527.812,551	59	469.663,895 527.810,418	2.134	59	469.663,895 527.810,418	60	469.664,224 527.807,465	2.971	60	469.664,224 527.807,465	61	469.665,122 527.803,783	3.79
61	469.665,122 527.803,783	62	469.666,213 527.800,847	3.132	62	469.666,213 527.800,847	63	469.666,633 527.797,156	3.715	63	469.666,633 527.797,156	64	469.666,297 527.793,717	3.455
64	469.666,297 527.793,717	65	469.665,457 527.791,033	2.812	65	469.665,457 527.791,033	66	469.664,031 527.788,433	2.965	66	469.664,031 527.788,433	67	469.661,345 527.787,594	2.814
67	469.661,345 527.787,594	68	469.658,911 527.787,929	2.457	68	469.658,911 527.787,929	69	469.656,729 527.790,11	3.085	69	469.656,729 527.790,11	70	469.655,05 527.793,298	3.603
70	469.655,05 527.793,298	71	469.654,127 527.796,485	3.318	71	469.654,127 527.796,485	72	469.652,868 527.798,331	2.234	72	469.652,868 527.798,331	73	469.651,441 527.800,427	2.536
73	469.651,441 527.800,427	74	469.649,679 527.800,595	1.77	74	469.649,679 527.800,595	75	469.647,413 527.799,169	2.677	75	469.647,413 527.799,169	76	469.645,314 527.796,905	3.087
76	469.645,314 527.796,905	77	469.643,552 527.795,814	2.072	77	469.643,552 527.795,814	78	469.641,202 527.795,227	2.422	78	469.641,202 527.795,227	79	469.638,19 527.793,026	3.73
79	469.638,19 527.793,026	80	469.641,084 527.781,408	11.973	80	469.641,084 527.781,408	1	469.643,46 527.774,511	7.295					

** Lungimile segmentelor sunt determinate în planul de proiecție Stereo 70 și sunt rotunjite la 1 milimetru.

*** Distanța dintre puncte este formată din segmente cumulate ce sunt mai mici decât valoarea 1 milimetru.

**DATE DESPRE IMOBILUL NR. 2297**

Oficiul de Cadastru și Publicitate Imobiliară SIBIU
Biroul de Cadastru și Publicitate Imobiliară Medias

A. Partea I. Descrierea imobilului

TEREN Extravilan

Adresa: Jud. Sibiu

Nr. Crt	Nr cadastral Nr. topografic	Suprafața* (mp)	Observații / Referințe
A1		1.554	Sector cadastral:38 Teren neimprejmuit;

B. Partea II. Proprietari și acte

Inscrieri privitoare la dreptul de proprietate și alte drepturi reale	Referințe
/	
Act Normativ nr. 1705, din 29/11/2006 emis de GUVERNUL ROMÂNIEI;	
B1	A1
Intabulare, drept de PROPRIETATE, dobandit prin Lege, cota actuala 1/1, cota initiala 1/1 1) STATUL ROMÂN, CIF:9999999999999	
Act Administrativ nr. 707, din 20/05/2019 emis de MINISTERUL APELOR ȘI PĂDURILOR (Aviz CTAS nr. 609/13.12.2018 pentru amenajamentul silvic al fondului forestier proprietate publică a statului, administrat de Regia Națională a Pădurilor - ROMSILVA, prin Ocolul Silvic Dumbrăveni, Direcția Silvică Sibiu ;Adeverința nr. 2809/10.07.2024, emisă de Ocolul Silvic Dumbrăveni);	
B2	A1
Intabulare, drept de ADMINISTRARE, dobandit prin Lege, cota actuala 1/1, cota initiala 1/1 1) REGIA NAȚIONALĂ A PĂDURILOR - ROMSILVA, CIF:1590120	

C. Partea III. SARCINI .

Inscrieri privind dezmembramintele dreptului de proprietate, drepturi reale de garanție și sarcini	Referințe
NU SUNT	

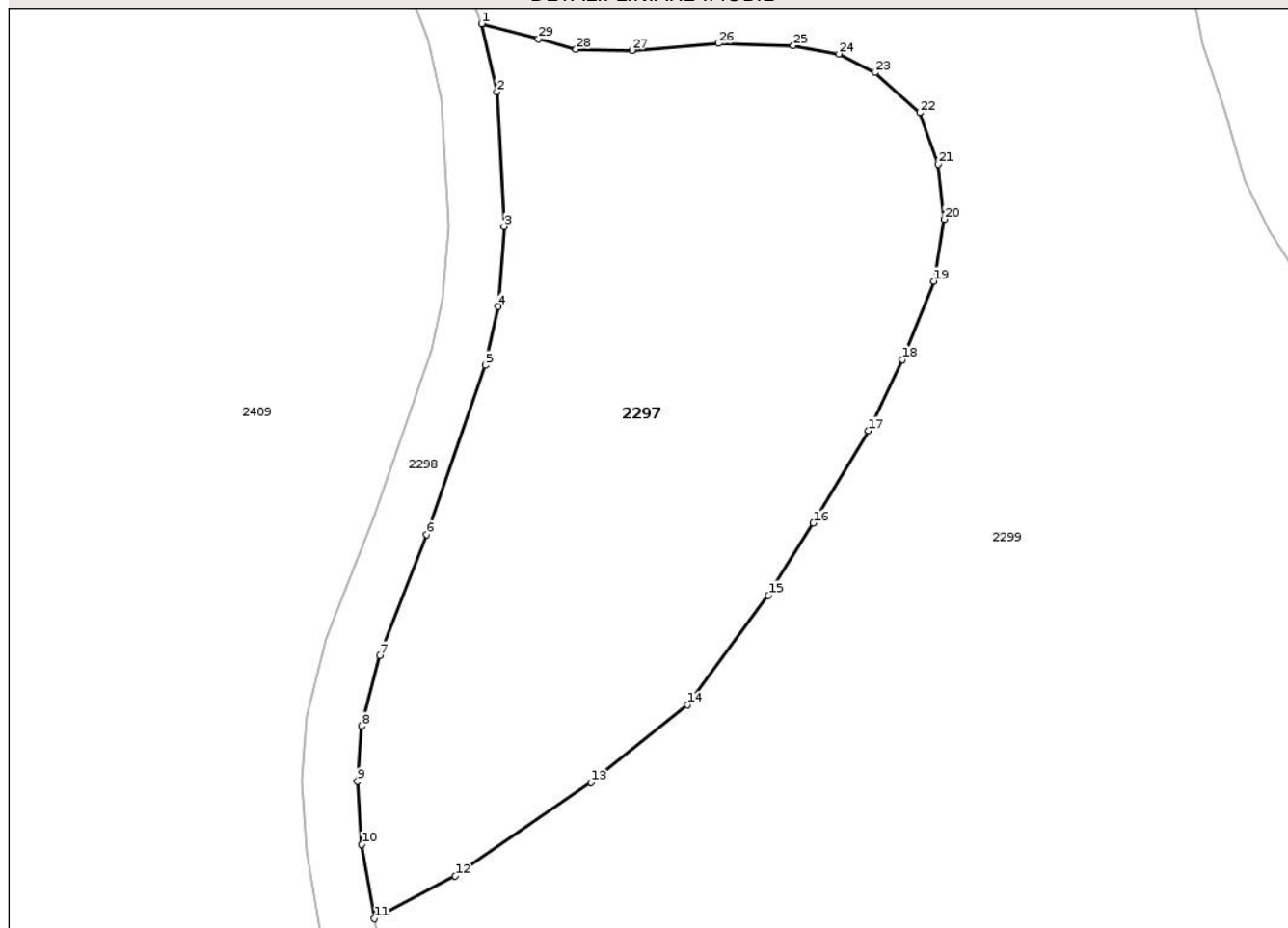
Anexa Nr. 1 La Partea I

Teren

Nr cadastral	Suprafața (mp)*	Observații / Referințe
	1.554	

* Suprafața este determinată în planul de proiecție Stereo 70.

DETALII LINIARE IMOBIL



Date referitoare la teren

Crt	Categorie folosință	Intra vilan	Suprafața (mp)	Tarla	Parcelă	Nr. topo	Observații / Referințe
1	padure	NU	1.554	40	728	-	UP1 UA78 B%

Lungime Segmente

1) Valorile lungimilor segmentelor sunt obținute din proiecție în plan.

Punct început	X / Y	Punct sfârșit	X / Y	Lungime segment (** (m)
1	469.729,753 527.726,359	2	469.730,845 527.721,474	5.006
3	469.731,367 527.711,8	4	469.730,95 527.706,075	5.74
5	469.730,032 527.701,845	6	469.725,81 527.689,714	12.845
7	469.722,427 527.681,031	8	469.721,134 527.675,966	5.227
9	469.720,829 527.671,995	10	469.721,141 527.667,488	4.518

Punct început	X / Y	Punct sfârșit	X / Y	Lungime segment (** (m)
2	469.730,845 527.721,474	3	469.731,367 527.711,8	9.688
4	469.730,95 527.706,075	5	469.730,032 527.701,845	4.328
6	469.725,81 527.689,714	7	469.722,427 527.681,031	9.319
8	469.721,134 527.675,966	9	469.720,829 527.671,995	3.983
10	469.721,141 527.667,488	11	469.722,055 527.662,146	5.42

Punct început	X / Y	Punct sfârșit	X / Y	Lungime segment (** (m)
11	469.722,055 527.662,146	12	469.727,868 527.665,222	6.577
13	469.737,595 527.671,934	14	469.744,543 527.677,488	8.895
15	469.750,332 527.685,358	16	469.753,563 527.690,525	6.094
17	469.757,508 527.697,152	18	469.759,942 527.702,268	5.665
19	469.762,208 527.707,888	20	469.762,964 527.712,334	4.51
21	469.762,544 527.716,276	22	469.761,201 527.719,967	3.928
23	469.758,007 527.722,847	24	469.755,405 527.724,189	2.928
25	469.752,132 527.724,776	26	469.746,76 527.724,944	5.375
27	469.740,549 527.724,441	28	469.736,521 527.724,525	4.029
29	469.733,835 527.725,28	1	469.729,753 527.726,359	4.222

Punct început	X / Y	Punct sfârșit	X / Y	Lungime segment (** (m)
12	469.727,868 527.665,222	13	469.737,595 527.671,934	11.818
14	469.744,543 527.677,488	15	469.750,332 527.685,358	9.77
16	469.753,563 527.690,525	17	469.757,508 527.697,152	7.712
18	469.759,942 527.702,268	19	469.762,208 527.707,888	6.06
20	469.762,964 527.712,334	21	469.762,544 527.716,276	3.964
22	469.761,201 527.719,967	23	469.758,007 527.722,847	4.301
24	469.755,405 527.724,189	25	469.752,132 527.724,776	3.325
26	469.746,76 527.724,944	27	469.740,549 527.724,441	6.231
28	469.736,521 527.724,525	29	469.733,835 527.725,28	2.79

** Lungimile segmentelor sunt determinate în planul de proiecție Stereo 70 și sunt rotunjite la 1 milimetru.

*** Distanța dintre puncte este formată din segmente cumulate ce sunt mai mici decât valoarea 1 milimetru.

**DATE DESPRE IMOBILUL NR. 2298**

Oficiul de Cadastru și Publicitate Imobiliară SIBIU
Biroul de Cadastru și Publicitate Imobiliară Medias

A. Partea I. Descrierea imobilului

TEREN Extravilan

Adresa: Jud. Sibiu

Nr. Crt	Nr cadastral Nr. topografic	Suprafața* (mp)	Observații / Referințe
A1		1.917	Sector cadastral:38 Teren neimprejmuit;

B. Partea II. Proprietari și acte

Inscrieri privitoare la dreptul de proprietate și alte drepturi reale	Referințe
/	
Act Administrativ nr. 2900, din 24/07/2024 emis de PRIMĂRIA COMUNEI HOGHILAG;	
B1	Inscrierea posesiei, drept de PROPRIETATE, dobandit prin Lege, cota actuala 1/1, cota initiala 1/1 1) NEIDENTIFICAT NEIDENTIFICAT
Act Normativ nr. 7, din 13/03/1996 emis de PARLAMENTUL ROMÂNIEI;	
B2	Se notează mențiunea de proprietar neidentificat

C. Partea III. SARCINI .

Inscrieri privind dezmembramintele dreptului de proprietate, drepturi reale de garanție și sarcini	Referințe
NU SUNT	

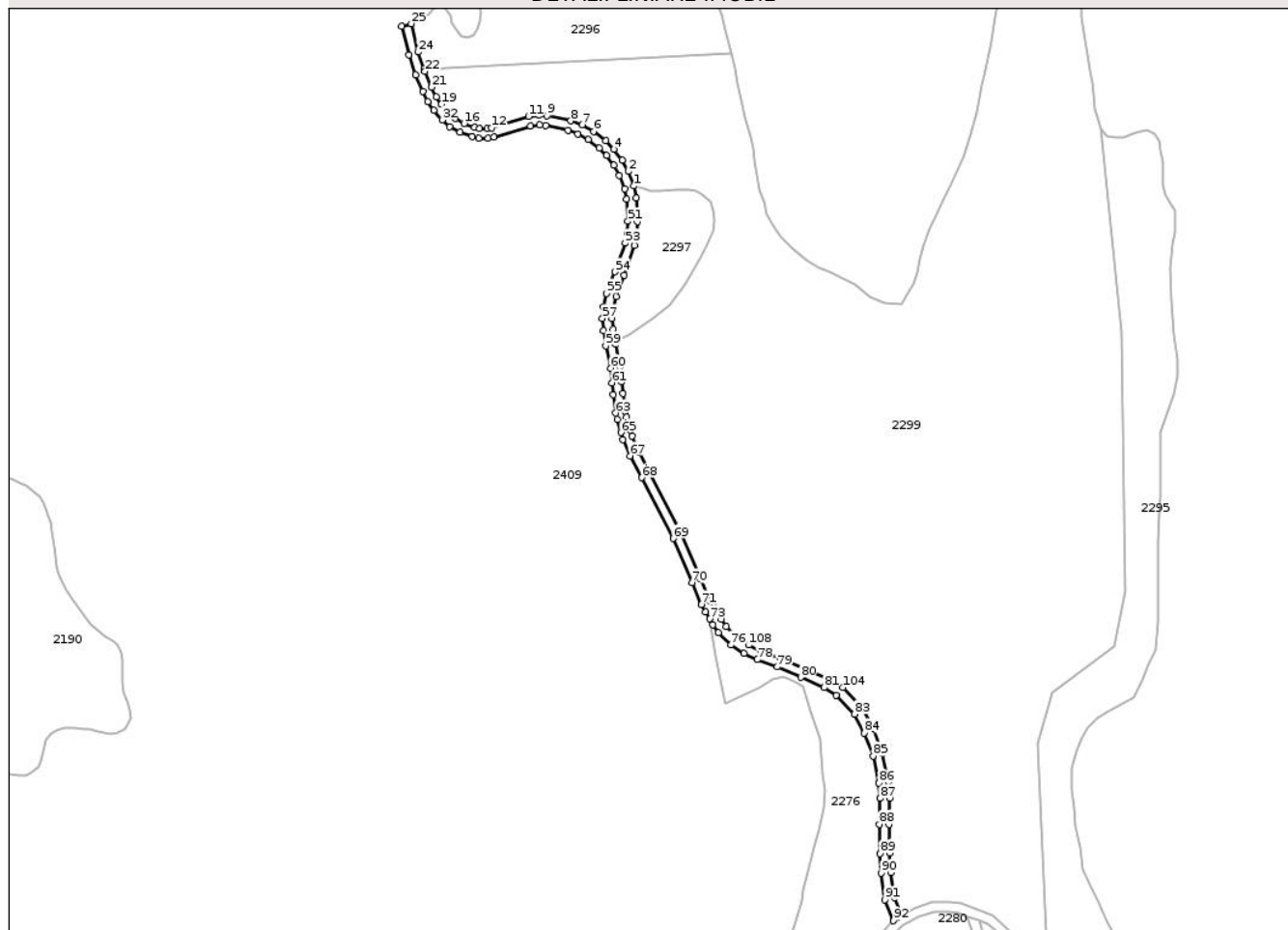
Anexa Nr. 1 La Partea I

Teren

Nr cadastral	Suprafața (mp)*	Observații / Referințe
	1.917	

* Suprafața este determinată în planul de proiecție Stereo 70.

DETALII LINIARE IMOBIL



Date referitoare la teren

Crt	Categorie folosință	Intra vilan	Suprafața (mp)	Tarla	Parcelă	Nr. topo	Observații / Referințe
1	drum	NU	1.917	40	730	-	

Lungime Segmente

1) Valorile lungimilor segmentelor sunt obținute din proiecție în plan.

Punct început	X / Y	Punct sfârșit	X / Y	Lungime segment	Punct început	X / Y	Punct sfârșit	X / Y	Lungime segment	Punct început	X / Y	Punct sfârșit	X / Y	Lungime segment
1	469.729,753 527.726,359	2	469.727,467 527.732,327	6.391	2	469.727,467 527.732,327	3	469.724,914 527.737,051	5.37	3	469.724,914 527.737,051	4	469.721,594 527.741,477	5.533
4	469.721,594 527.741,477	5	469.718,192 527.744,877	4.81	5	469.718,192 527.744,877	6	469.713,257 527.748,823	6.319	6	469.713,257 527.748,823	7	469.708,453 527.751,479	5.489
7	469.708,453 527.751,479	8	469.703,824 527.753,125	4.913	8	469.703,824 527.753,125	9	469.694,112 527.755,31	9.955	9	469.694,112 527.755,31	10	469.690,845 527.755,479	3.271
10	469.690,845 527.755,479	11	469.686,474 527.754,957	4.402	11	469.686,474 527.754,957	12	469.671,193 527.750,264	15.985	12	469.671,193 527.750,264	13	469.669,538 527.749,956	1.683
13	469.669,538 527.749,956	14	469.666,325 527.750,03	3.214	14	469.666,325 527.750,03	15	469.664,261 527.750,453	2.107	15	469.664,261 527.750,453	16	469.659,898 527.752,048	4.645
16	469.659,898 527.752,048	17	469.656,309 527.754,092	4.13	17	469.656,309 527.754,092	18	469.653,762 527.756,337	3.395	18	469.653,762 527.756,337	19	469.650,6 527.759,928	4.785

Punct început	X / Y	Punct sfârșit	X / Y	Lungime segment	Punct început	X / Y	Punct sfârșit	X / Y	Lungime segment	Punct început	X / Y	Punct sfârșit	X / Y	Lungime segment
19	469.650,6 527.759,928	20	469.648,519 527.763,081	3.778	20	469.648,519 527.763,081	21	469.646,571 527.766,968	4.348	21	469.646,571 527.766,968	22	469.643,824 527.773,454	7.044
22	469.643,824 527.773,454	23	469.643,46 527.774,511	1.118	23	469.643,46 527.774,511	24	469.641,084 527.781,408	7.295	24	469.641,084 527.781,408	25	469.638,19 527.793,026	11.97 3
25	469.638,19 527.793,026	26	469.634,309 527.792,059	4.0	26	469.634,309 527.792,059	27	469.637,245 527.780,271	12.14 8	27	469.637,245 527.780,271	28	469.640,087 527.772,021	8.726
28	469.640,087 527.772,021	29	469.642,938 527.765,29	7.31	29	469.642,938 527.765,29	30	469.645,05 527.761,076	4.714	30	469.645,05 527.761,076	31	469.647,415 527.757,493	4.293
31	469.647,415 527.757,493	32	469.650,927 527.753,504	5.315	32	469.650,927 527.753,504	33	469.653,972 527.750,819	4.06	33	469.653,972 527.750,819	34	469.658,21 527.748,407	4.876
34	469.658,21 527.748,407	35	469.663,166 527.746,594	5.277	35	469.663,166 527.746,594	36	469.665,874 527.746,039	2.764	36	469.665,874 527.746,039	37	469.669,862 527.745,947	3.989
37	469.669,862 527.745,947	38	469.672,15 527.746,374	2.328	38	469.672,15 527.746,374	39	469.687,305 527.751,028	15.85 4	39	469.687,305 527.751,028	40	469.690,979 527.751,466	3.7
40	469.690,979 527.751,466	41	469.693,566 527.751,333	2.59	41	469.693,566 527.751,333	42	469.702,712 527.749,275	9.375	42	469.702,712 527.749,275	43	469.706,804 527.747,82	4.343
43	469.706,804 527.747,82	44	469.711,024 527.745,487	4.822	44	469.711,024 527.745,487	45	469.715,521 527.741,891	5.758	45	469.715,521 527.741,891	46	469.718,565 527.738,849	4.303
46	469.718,565 527.738,849	47	469.721,537 527.734,888	4.952	47	469.721,537 527.734,888	48	469.723,824 527.730,654	4.812	48	469.723,824 527.730,654	49	469.725,913 527.725,201	5.839
49	469.725,913 527.725,201	50	469.726,869 527.720,926	4.381	50	469.726,869 527.720,926	51	469.727,359 527.711,838	9.101	51	469.727,359 527.711,838	52	469.726,981 527.706,647	5.205
52	469.726,981 527.706,647	53	469.726,174 527.702,93	3.804	53	469.726,174 527.702,93	54	469.722,057 527.691,098	12.52 8	54	469.722,057 527.691,098	55	469.718,611 527.682,257	9.489
55	469.718,611 527.682,257	56	469.717,172 527.676,619	5.819	56	469.717,172 527.676,619	57	469.716,818 527.672,01	4.623	57	469.716,818 527.672,01	58	469.717,165 527.667,012	5.01
58	469.717,165 527.667,012	59	469.718,229 527.660,789	6.313	59	469.718,229 527.660,789	60	469.720,161 527.651,492	9.496	60	469.720,161 527.651,492	61	469.720,778 527.645,521	6.003
61	469.720,778 527.645,521	62	469.721,276 527.640,685	4.862	62	469.721,276 527.640,685	63	469.722,346 527.633,051	7.709	63	469.722,346 527.633,051	64	469.722,882 527.630,465	2.641
64	469.722,882 527.630,465	65	469.724,434 527.625,095	5.59	65	469.724,434 527.625,095	66	469.725,286 527.622,248	2.972	66	469.725,286 527.622,248	67	469.728,246 527.615,489	7.379
67	469.728,246 527.615,489	68	469.732,955 527.606,543	10.11	68	469.732,955 527.606,543	69	469.745,882 527.581,554	28.13 5	69	469.745,882 527.581,554	70	469.753,692 527.563,326	19.83 1
70	469.753,692 527.563,326	71	469.757,501 527.554,388	9.716	71	469.757,501 527.554,388	72	469.759,298 527.551,354	3.526	72	469.759,298 527.551,354	73	469.760,934 527.548,538	3.257
73	469.760,934 527.548,538	74	469.762,332 527.546,133	2.782	74	469.762,332 527.546,133	75	469.764,542 527.542,861	3.948	75	469.764,542 527.542,861	76	469.769,635 527.537,794	7.184
76	469.769,635 527.537,794	77	469.775,045 527.534,254	6.465	77	469.775,045 527.534,254	78	469.780,418 527.531,761	5.923	78	469.780,418 527.531,761	79	469.788,662 527.528,749	8.777
79	469.788,662 527.528,749	80	469.798,418 527.524,533	10.62 8	80	469.798,418 527.524,533	81	469.808,078 527.520,359	10.52 3	81	469.808,078 527.520,359	82	469.813,102 527.517,182	5.944
82	469.813,102 527.517,182	83	469.820,509 527.509,413	10.73 4	83	469.820,509 527.509,413	84	469.824,525 527.501,639	8.75	84	469.824,525 527.501,639	85	469.828,142 527.492,195	10.11 3
85	469.828,142 527.492,195	86	469.830,547 527.481,049	11.40 3	86	469.830,547 527.481,049	87	469.831,065 527.474,734	6.336	87	469.831,065 527.474,734	88	469.830,7 527.464,13	10.61
88	469.830,7 527.464,13	89	469.831,067 527.452,085	12.05 1	89	469.831,067 527.452,085	90	469.831,52 527.444,043	8.055	90	469.831,52 527.444,043	91	469.833,022 527.433,118	11.02 8
91	469.833,022 527.433,118	92	469.836,591 527.424,508	9.32	92	469.836,591 527.424,508	93	469.837,97 527.425,886	1.949	93	469.837,97 527.425,886	94	469.839,935 527.426,887	2.205
94	469.839,935 527.426,887	95	469.836,915 527.434,173	7.887	95	469.836,915 527.434,173	96	469.835,504 527.444,429	10.35 3	96	469.835,504 527.444,429	97	469.835,063 527.452,259	7.842
97	469.835,063 527.452,259	98	469.834,702 527.464,122	11.86 8	98	469.834,702 527.464,122	99	469.835,071 527.474,829	10.71 3	99	469.835,071 527.474,829	100	469.834,512 527.481,637	6.831
100	469.834,512 527.481,637	101	469.831,987 527.493,339	11.97 1	101	469.831,987 527.493,339	102	469.828,181 527.503,277	10.64 2	102	469.828,181 527.503,277	103	469.823,8 527.511,758	9.546
103	469.823,8 527.511,758	104	469.815,657 527.520,299	11.80 1	104	469.815,657 527.520,299	105	469.809,952 527.523,906	6.75	105	469.809,952 527.523,906	106	469.790,143 527.532,466	21.57 9
106	469.790,143 527.532,466	107	469.781,949 527.535,461	8.724	107	469.781,949 527.535,461	108	469.776,992 527.537,76	5.464	108	469.776,992 527.537,76	109	469.772,166 527.540,918	5.767
109	469.772,166 527.540,918	110	469.767,638 527.545,423	6.387	110	469.767,638 527.545,423	111	469.765,722 527.548,259	3.423	111	469.765,722 527.548,259	112	469.762,748 527.553,378	5.92
112	469.762,748 527.553,378	113	469.761,077 527.556,199	3.279	113	469.761,077 527.556,199	114	469.757,37 527.564,898	9.456	114	469.757,37 527.564,898	115	469.749,502 527.583,262	19.97 9
115	469.749,502 527.583,262	116	469.736,501 527.608,393	28.29 5	116	469.736,501 527.608,393	117	469.731,852 527.617,225	9.981	117	469.731,852 527.617,225	118	469.729,048 527.623,628	6.99

Punct început	X / Y	Punct sfârșit	X / Y	Lungime segment	Punct început	X / Y	Punct sfârșit	X / Y	Lungime segment	Punct început	X / Y	Punct sfârșit	X / Y	Lungime segment
118	469.729,048 527.623,628	119	469.728,272 527.626,223	2.709	119	469.728,272 527.626,223	120	469.726,768 527.631,427	5.417	120	469.726,768 527.631,427	121	469.726,29 527.633,735	2.357
121	469.726,29 527.633,735	122	469.725,247 527.641,167	7.505	122	469.725,247 527.641,167	123	469.724,757 527.645,931	4.789	123	469.724,757 527.645,931	124	469.724,119 527.652,107	6.209
124	469.724,119 527.652,107	125	469.722,159 527.661,534	9.629	125	469.722,159 527.661,534	126	469.722,055 527.662,146	0.621	126	469.722,055 527.662,146	127	469.721,141 527.667,488	5.42
127	469.721,141 527.667,488	128	469.720,829 527.671,995	4.518	128	469.720,829 527.671,995	129	469.721,134 527.675,966	3.983	129	469.721,134 527.675,966	130	469.722,427 527.681,031	5.227
130	469.722,427 527.681,031	131	469.725,81 527.689,714	9.319	131	469.725,81 527.689,714	132	469.730,032 527.701,845	12.845	132	469.730,032 527.701,845	133	469.730,95 527.706,075	4.328
133	469.730,95 527.706,075	134	469.731,367 527.711,8	5.74	134	469.731,367 527.711,8	135	469.730,845 527.721,474	9.688	135	469.730,845 527.721,474	1	469.729,753 527.726,359	5.006

** Lungimile segmentelor sunt determinate în planul de proiecție Stereo 70 și sunt rotunjite la 1 milimetru.

*** Distanța dintre puncte este formată din segmente cumulate ce sunt mai mici decât valoarea 1 milimetru.

Neutilizabil în Cămin
Civil



DATE DESPRE IMOBILUL NR. 2322

Oficiul de Cadastru și Publicitate Imobiliară SIBIU
Biroul de Cadastru și Publicitate Imobiliară Medias

A. Partea I. Descrierea imobilului

TEREN Extravilan

Adresa: Jud. Sibiu

Nr. Crt	Nr cadastral Nr. topografic	Suprafața* (mp)	Observații / Referințe
A1		5.000	Sector cadastral:39 Teren neimprejmit;

B. Partea II. Proprietari și acte

Inscrieri privitoare la dreptul de proprietate și alte drepturi reale	Referințe
/	
Act Administrativ nr. 215/31, din 30/11/1992 emis de CJSDPAT SIBIU;	
B1	A1
Intabulare, drept de PROPRIETATE, Legea 18/1991, dobandit prin Reconstituire, cota actuala 1/1, cota initiala 1/1 1) STOICA V. CAROL DEFUNCT:Da	

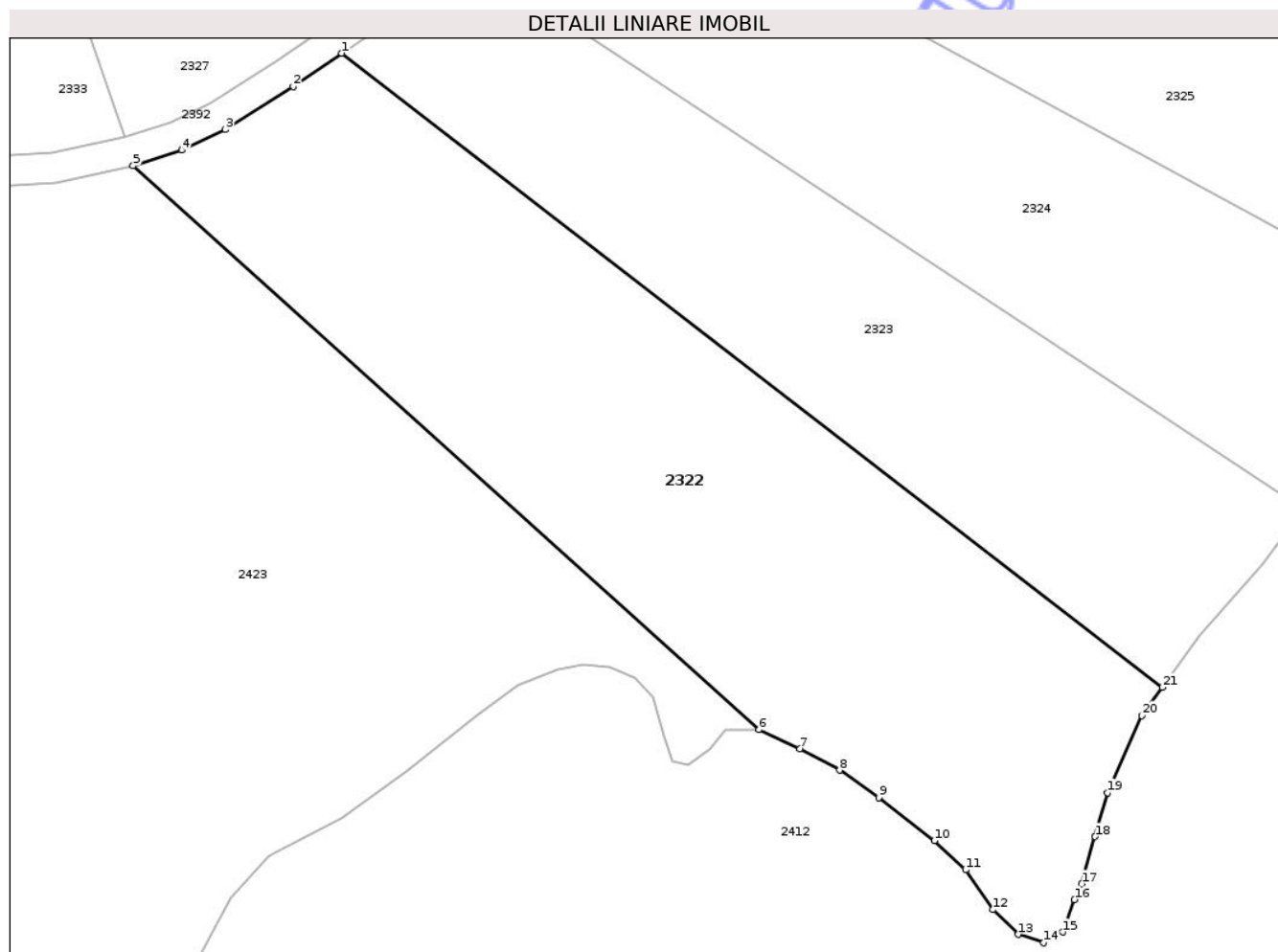
C. Partea III. SARCINI .

Inscrieri privind dezmembramintele dreptului de proprietate, drepturi reale de garanție și sarcini	Referințe
NU SUNT	

Teren

Nr cadastral	Suprafața (mp)*	Observații / Referințe
	5.000	

* Suprafața este determinată în planul de proiecție Stereo 70.



Date referitoare la teren

Crt	Categorie folosință	Intra vilan	Suprafața (mp)	Tarla	Parcelă	Nr. topo	Observații / Referințe
1	faneata	NU	5.000	39	692/14	-	

Lungime Segmente

1) Valorile lungimilor segmentelor sunt obținute din proiecție în plan.

Punct început	X / Y	Punct sfârșit	X / Y	Lungime segment (** (m)
1	470.521,232 527.603,637	2	470.514,756 527.599,247	7.824
3	470.505,733 527.593,519	4	470.499,944 527.590,764	6.411
5	470.493,506 527.588,695	6	470.576,666 527.513,873	111.866
7	470.582,063 527.511,342	8	470.587,348 527.508,479	6.011
9	470.592,528 527.504,847	10	470.599,908 527.499,123	9.34

Punct început	X / Y	Punct sfârșit	X / Y	Lungime segment (** (m)
2	470.514,756 527.599,247	3	470.505,733 527.593,519	10.688
4	470.499,944 527.590,764	5	470.493,506 527.588,695	6.762
6	470.576,666 527.513,873	7	470.582,063 527.511,342	5.961
8	470.587,348 527.508,479	9	470.592,528 527.504,847	6.326
10	470.599,908 527.499,123	11	470.604,092 527.495,269	5.689

Punct început	X / Y	Punct sfârșit	X / Y	Lungime segment (** (m)
11	470.604,092 527.495,269	12	470.607,729 527.489,985	6.415
13	470.611,032 527.486,683	14	470.614,448 527.485,582	3.589
15	470.616,981 527.487,014	16	470.618,523 527.491,306	4.561
17	470.619,514 527.493,398	18	470.621,277 527.499,672	6.517
19	470.622,928 527.505,508	20	470.627,49 527.515,732	11.196
21	470.630,195 527.519,477	1	470.521,232 527.603,637	137.68

Punct început	X / Y	Punct sfârșit	X / Y	Lungime segment (** (m)
12	470.607,729 527.489,985	13	470.611,032 527.486,683	4.67
14	470.614,448 527.485,582	15	470.616,981 527.487,014	2.91
16	470.618,523 527.491,306	17	470.619,514 527.493,398	2.315
18	470.621,277 527.499,672	19	470.622,928 527.505,508	6.065
20	470.627,49 527.515,732	21	470.630,195 527.519,477	4.62

** Lungimile segmentelor sunt determinate în planul de proiecție Stereo 70 și sunt rotunjite la 1 milimetru.

*** Distanța dintre puncte este formată din segmente cumulate ce sunt mai mici decât valoarea 1 milimetru.

Neutilizabil în Civil
Civil



DATE DESPRE IMOBILUL NR. 2511

Oficiul de Cadastru și Publicitate Imobiliară SIBIU
Biroul de Cadastru și Publicitate Imobiliară Medias

A. Partea I. Descrierea imobilului

TEREN Extravilan

Adresa: Jud. Sibiu

Nr. Crt	Nr cadastral Nr. topografic	Suprafața* (mp)	Observații / Referințe
A1		1.267	Sector cadastral:84 Teren neimprejmuit;

B. Partea II. Proprietari și acte

Inscrieri privitoare la dreptul de proprietate și alte drepturi reale	Referințe
/	
Act Administrativ nr. 2900, din 24/07/2024 emis de PRIMĂRIA COMUNEI HOGHILAG;	
B1	Inscrierea posesiei, drept de PROPRIETATE, dobandit prin Lege, cota actuala 1/1, cota initiala 1/1 1) NEIDENTIFICAT NEIDENTIFICAT
Act Normativ nr. 7, din 13/03/1996 emis de PARLAMENTUL ROMÂNIEI;	
B2	Se notează mențiunea de proprietar neidentificat

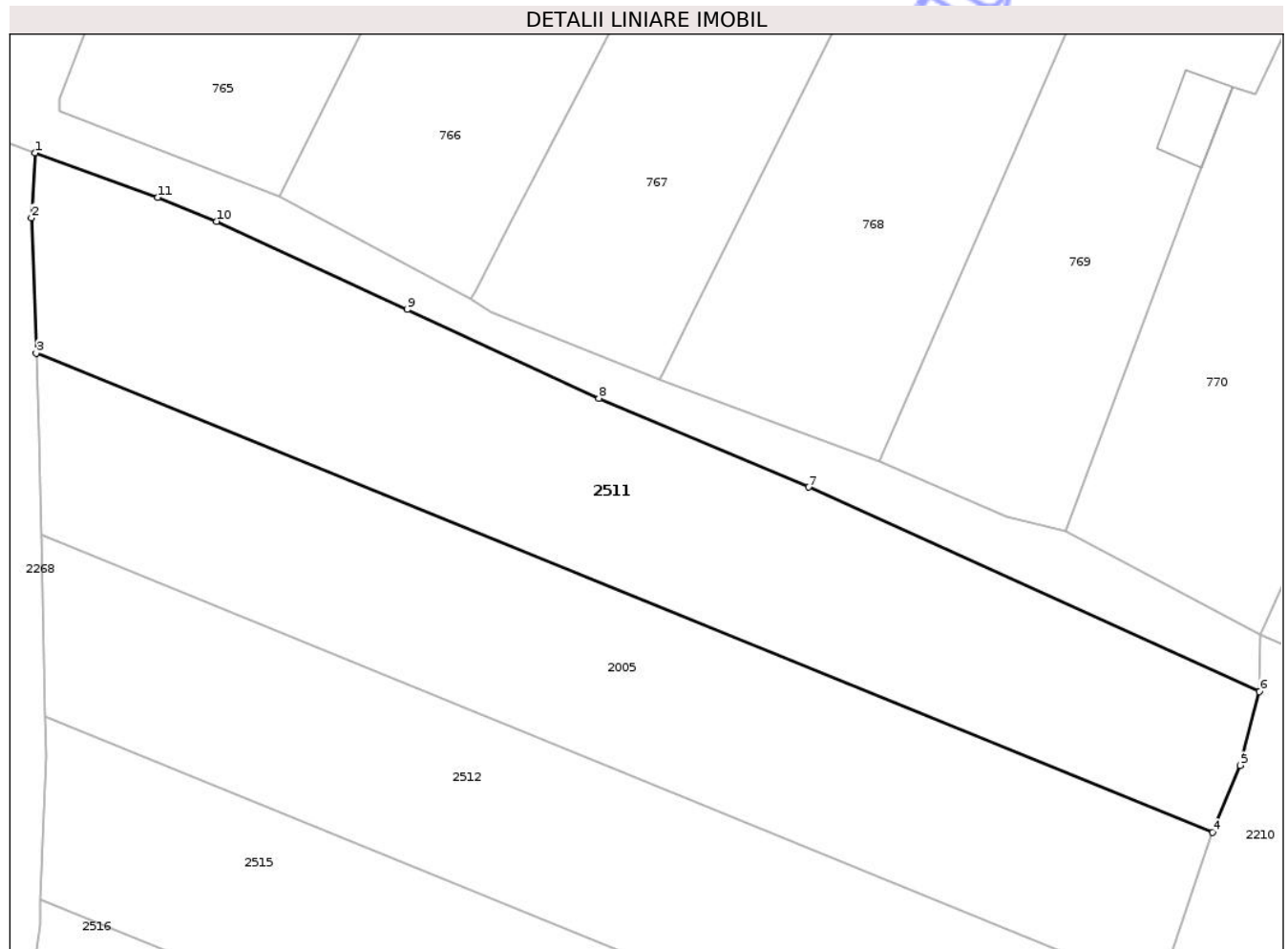
C. Partea III. SARCINI .

Inscrieri privind dezmembramintele dreptului de proprietate, drepturi reale de garanție și sarcini	Referințe
NU SUNT	

Teren

Nr cadastral	Suprafața (mp)*	Observații / Referințe
	1.267	

* Suprafața este determinată în planul de proiecție Stereo 70.



Date referitoare la teren

Crt	Categorie folosință	Intra vilan	Suprafața (mp)	Tarla	Parcelă	Nr. topo	Observații / Referințe
1	arabil	NU	1.267	83	2251/2/1/1/1	-	

Lungime Segmente

1) Valorile lungimilor segmentelor sunt obținute din proiecție în plan.

Punct început	X / Y	Punct sfârșit	X / Y	Lungime segment (** (m)
1	467.700,467 518.397,724	2	467.700,191 518.392,83	4.902
2	467.700,191 518.392,83	3	467.700,543 518.382,65	10.186
3	467.700,543 518.382,65	4	467.789,153 518.346,581	95.67
4	467.789,153 518.346,581	5	467.791,268 518.351,632	5.476
5	467.791,268 518.351,632	6	467.792,701 518.357,184	5.734

Punct început	X / Y	Punct sfârșit	X / Y	Lungime segment (** (m)
6	467.792,701 518.357,184	7	467.758,738 518.372,565	37.284
7	467.758,738 518.372,565	8	467.742,943 518.379,258	17.155
8	467.742,943 518.379,258	9	467.728,498 518.385,924	15.909
9	467.728,498 518.385,924	10	467.714,153 518.392,566	15.808
10	467.714,153 518.392,566	11	467.709,719 518.394,371	4.787
11	467.709,719 518.394,371	1	467.700,467 518.397,724	9.841

** Lungimile segmentelor sunt determinate în planul de proiecție Stereo 70 și sunt rotunjite la 1 milimetru.

*** Distanța dintre puncte este formată din segmente cumulate ce sunt mai mici decât valoarea 1 milimetru.

Neutilizabil în Circuitul Civil



DATE DESPRE IMOBILUL NR. 2512

Oficiul de Cadastru și Publicitate Imobiliară SIBIU
Biroul de Cadastru și Publicitate Imobiliară Medias

A. Partea I. Descrierea imobilului

TEREN Extravilan

Adresa: Jud. Sibiu

Nr. Crt	Nr cadastral Nr. topografic	Suprafața* (mp)	Observații / Referințe
A1		1.107	Sector cadastral:84 Teren neimprejmuit;

B. Partea II. Proprietari și acte

Inscrieri privitoare la dreptul de proprietate și alte drepturi reale	Referințe	
/		
Act Administrativ nr. 2900, din 24/07/2024 emis de PRIMĂRIA COMUNEI HOGHILAG;		
B1	Inscrierea posesiei, drept de PROPRIETATE, dobandit prin Lege, cota actuala 1/1, cota initiala 1/1 1) NEIDENTIFICAT NEIDENTIFICAT	A1
Act Normativ nr. 7, din 13/03/1996 emis de PARLAMENTUL ROMÂNIEI;		
B2	Se notează mențiunea de proprietar neidentificat	A1

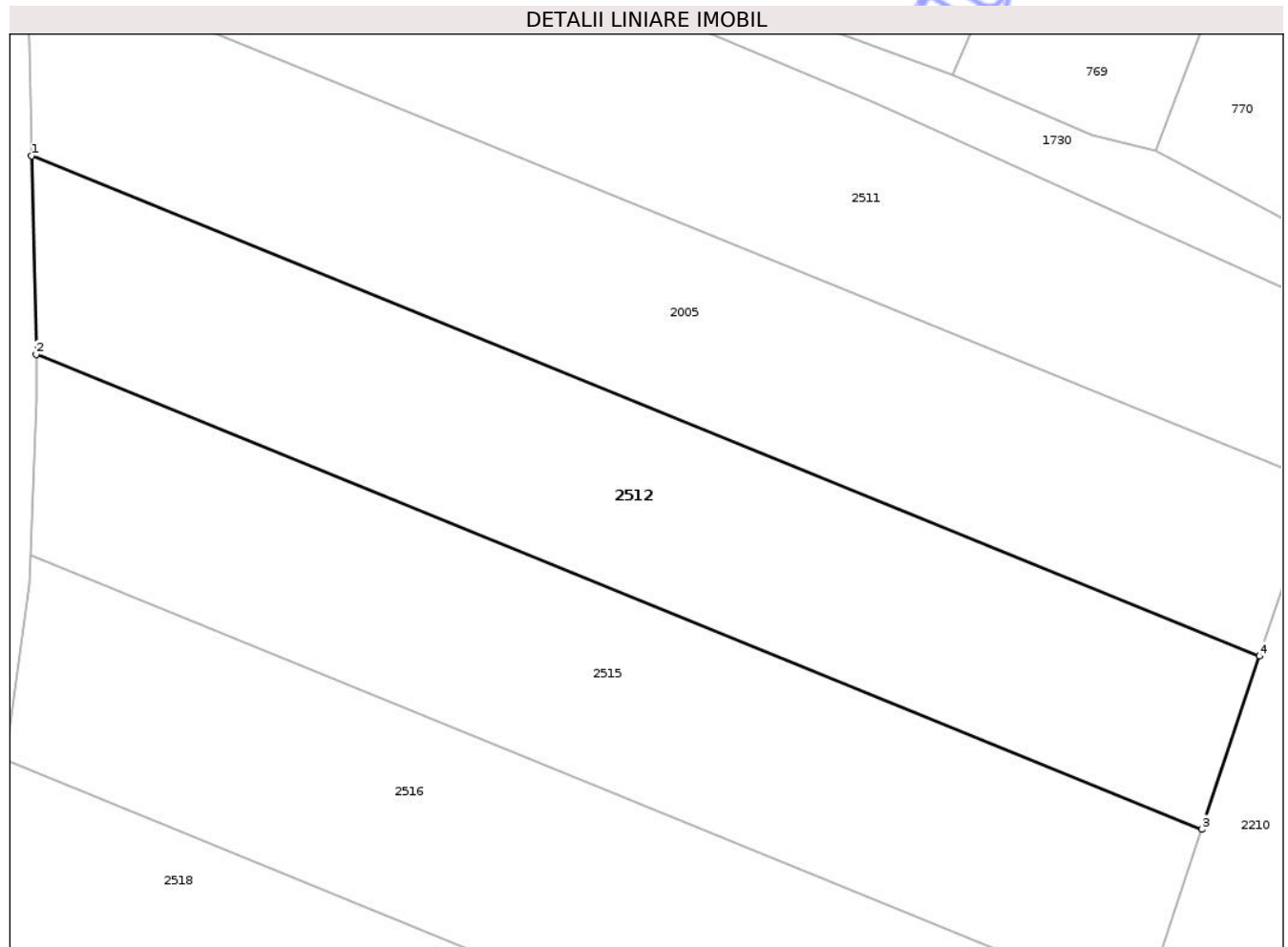
C. Partea III. SARCINI .

Inscrieri privind dezmembramintele dreptului de proprietate, drepturi reale de garanție și sarcini	Referințe
NU SUNT	

Teren

Nr cadastral	Suprafața (mp)*	Observații / Referințe
	1.107	

* Suprafața este determinată în planul de proiecție Stereo 70.



Date referitoare la teren

Crt	Categorie folosință	Intra vilan	Suprafața (mp)	Tarla	Parcelă	Nr. topo	Observații / Referințe
1	arabil	NU	1.107	83	2251/2/1/3/1	-	

Lungime Segmente

1) Valorile lungimilor segmentelor sunt obținute din proiecție în plan.

Punct început	X / Y	Punct sfârșit	X / Y	Lungime segment (** (m)
1	467.700,928 518.368,937	2	467.701,242 518.355,328	13.613
2	467.701,242 518.355,328	3	467.781,189 518.322,785	86.317
3	467.781,189 518.322,785	4	467.785,16 518.334,65	12.512
4	467.785,16 518.334,65	1	467.700,928 518.368,937	90.943

** Lungimile segmentelor sunt determinate în planul de proiecție Stereo 70 și sunt rotunjite la 1 milimetru.

*** Distanţa dintre puncte este formată din segmente cumulate ce sunt mai mici decât valoarea 1 milimetru.

Neutilizabil în Circuitul
Civil



DATE DESPRE IMOBILUL NR. 2513

Oficiul de Cadastru și Publicitate Imobiliară SIBIU
Biroul de Cadastru și Publicitate Imobiliară Medias

A. Partea I. Descrierea imobilului

TEREN Extravilan

Adresa: Jud. Sibiu

Nr. Crt	Nr cadastral Nr. topografic	Suprafața* (mp)	Observații / Referințe
A1		346	Sector cadastral:84 Teren neimprejmuit;

B. Partea II. Proprietari și acte

Inscrieri privitoare la dreptul de proprietate și alte drepturi reale	Referințe
/	
Act Administrativ nr. 2900, din 24/07/2024 emis de PRIMĂRIA COMUNEI HOGHILAG;	
B1	Inscrierea posesiei, drept de PROPRIETATE, dobandit prin Lege, cota actuala 1/1, cota initiala 1/1
	1) NEIDENTIFICAT NEIDENTIFICAT
Act Normativ nr. 7, din 13/03/1996 emis de PARLAMENTUL ROMÂNIEI;	
B2	Se notează mențiunea de proprietar neidentificat

C. Partea III. SARCINI .

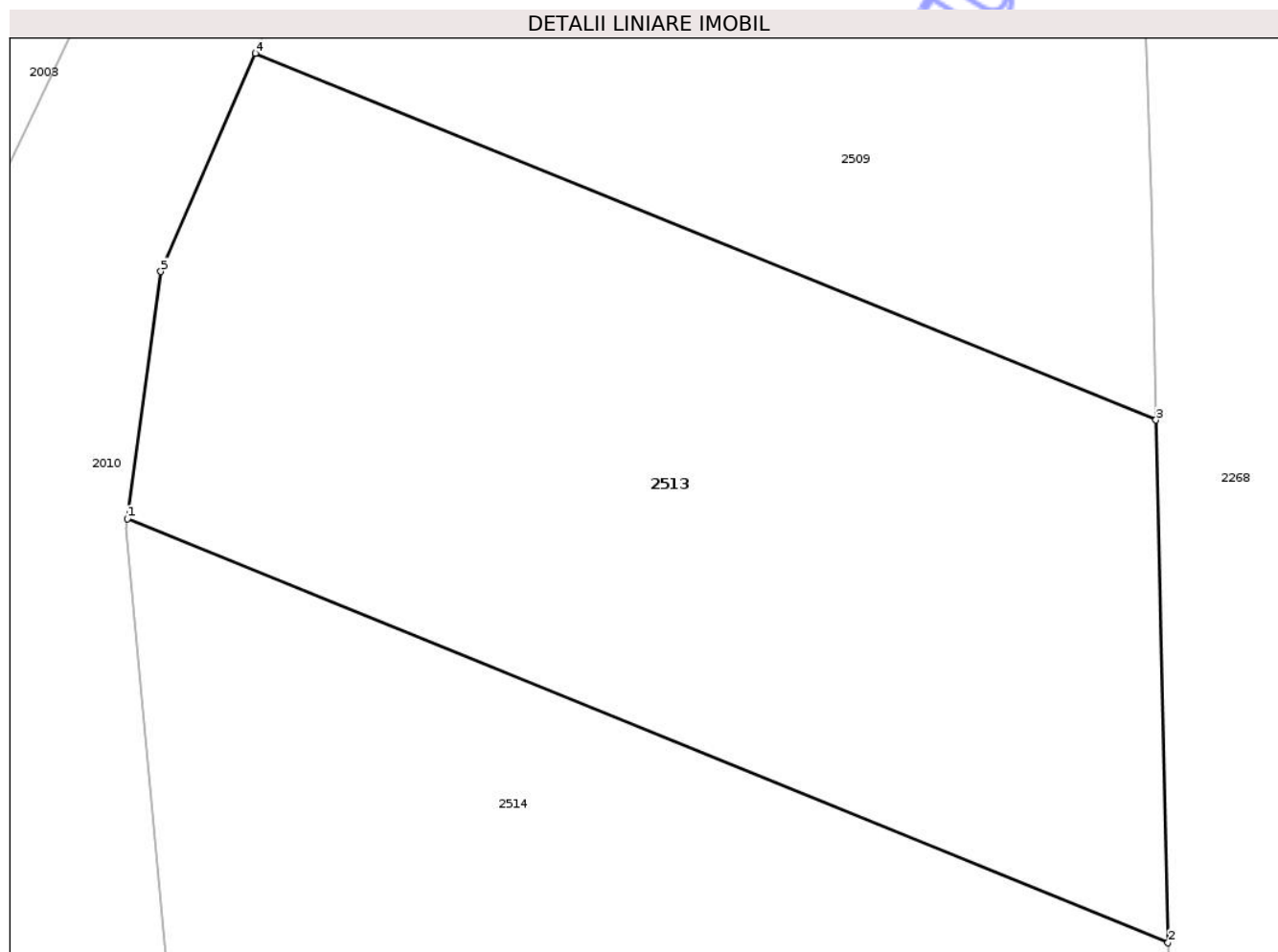
Inscrieri privind dezmembramintele dreptului de proprietate, drepturi reale de garanție și sarcini	Referințe
NU SUNT	

Anexa Nr. 1 La Partea I

Teren

Nr cadastral	Suprafața (mp)*	Observații / Referințe
	346	

* Suprafața este determinată în planul de proiecție Stereo 70.



Date referitoare la teren

Crt	Categorie folosință	Intra vilan	Suprafața (mp)	Tarla	Parcelă	Nr. topo	Observații / Referințe
1	arabil	NU	346	83	2251/2/1/3/2	-	

Lungime Segmente

1) Valorile lungimilor segmentelor sunt obținute din proiecție în plan.

Punct început	X / Y	Punct sfârșit	X / Y	Lungime segment (** (m)
1	467.670,088 518.368,01	2	467.697,203 518.356,972	29.276
2	467.697,203 518.356,972	3	467.696,89 518.370,581	13.613
3	467.696,89 518.370,581	4	467.673,427 518.380,131	25.332
4	467.673,427 518.380,131	5	467.670,963 518.374,449	6.193
5	467.670,963 518.374,449	1	467.670,088 518.368,01	6.498

** Lungimile segmentelor sunt determinate în planul de proiecție Stereo 70 și sunt rotunjite la 1 milimetru.

*** Distanța dintre puncte este formată din segmente cumulate ce sunt mai mici decât valoarea 1 milimetru.

Neutilizabil în Circuitul
Civil



DATE DESPRE IMOBILUL NR. 2514

Oficiul de Cadastru și Publicitate Imobiliară SIBIU
Biroul de Cadastru și Publicitate Imobiliară Medias

A. Partea I. Descrierea imobilului

TEREN Extravilan

Adresa: Jud. Sibiu

Nr. Crt	Nr cadastral Nr. topografic	Suprafața* (mp)	Observații / Referințe
A1		368	Sector cadastral:84 Teren neimprejmut;

B. Partea II. Proprietari și acte

Inscrieri privitoare la dreptul de proprietate și alte drepturi reale	Referințe
/	
Act Administrativ nr. 2900, din 24/07/2024 emis de PRIMĂRIA COMUNEI HOGHILAG;	
B1	Inscrierea posesiei, drept de PROPRIETATE, dobandit prin Lege, cota actuala 1/1, cota initiala 1/1
	1) NEIDENTIFICAT NEIDENTIFICAT
Act Normativ nr. 7, din 13/03/1996 emis de PARLAMENTUL ROMÂNIEI;	
B2	Se notează mențiunea de proprietar neidentificat

C. Partea III. SARCINI .

Inscrieri privind dezmembramintele dreptului de proprietate, drepturi reale de garanție și sarcini	Referințe
NU SUNT	

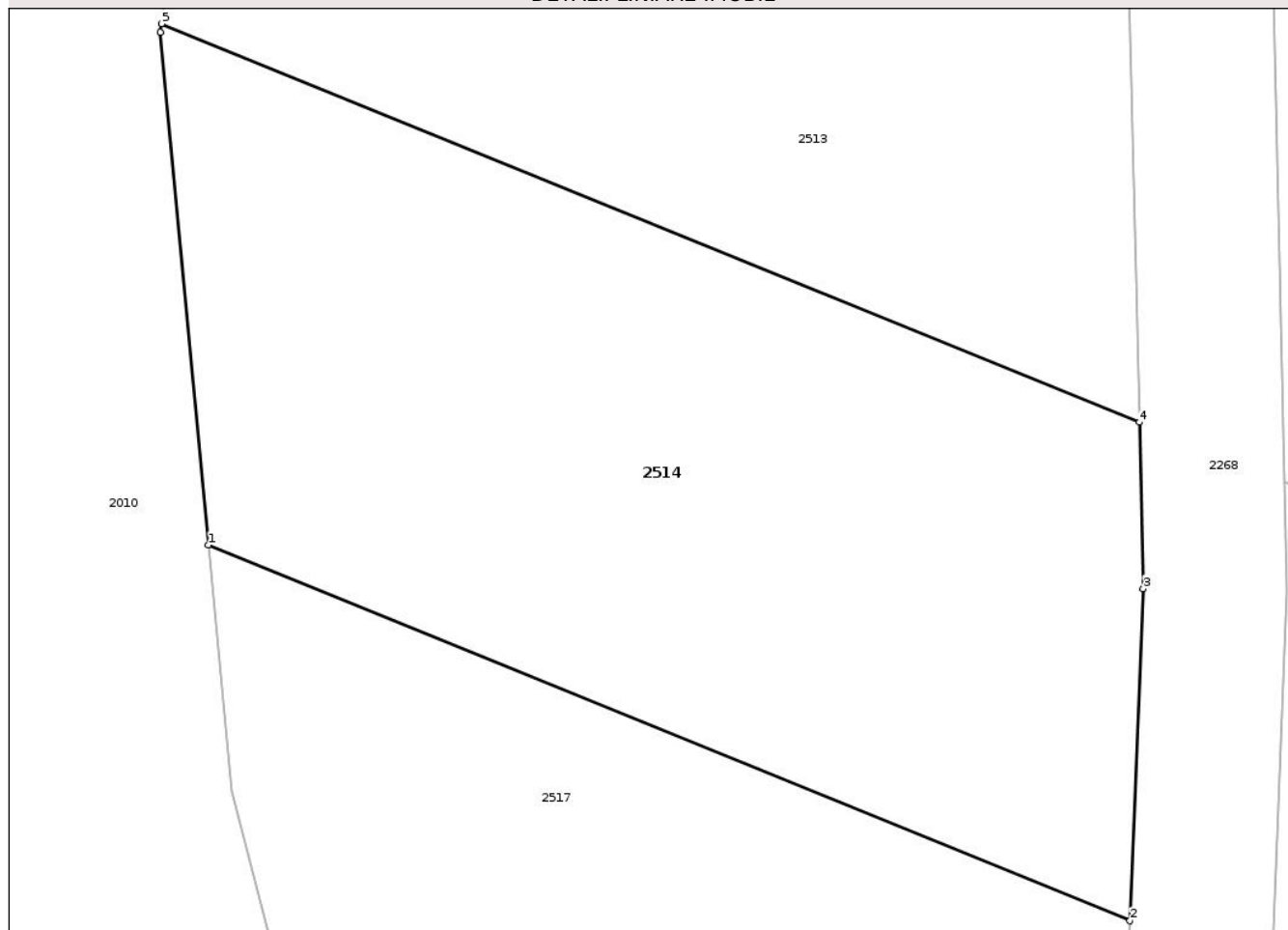
Anexa Nr. 1 La Partea I

Teren

Nr cadastral	Suprafața (mp)*	Observații / Referințe
	368	

* Suprafața este determinată în planul de proiecție Stereo 70.

DETALII LINIARE IMOBIL



Date referitoare la teren

Crt	Categorie folosință	Intravilan	Suprafața (mp)	Tarla	Parcelă	Nr. topo	Observații / Referințe
1	arabil	NU	368	83	2251/2/1/4/2	-	

Lungime Segmente

1) Valorile lungimilor segmentelor sunt obținute din proiecție în plan.

Punct început	X / Y	Punct sfârșit	X / Y	Lungime segment (** (m)
1	467.671,382 518.353,574	2	467.696,947 518.343,168	27.602
2	467.696,947 518.343,168	3	467.697,31 518.352,358	9.197
3	467.697,31 518.352,358	4	467.697,203 518.356,972	4.615
4	467.697,203 518.356,972	5	467.670,088 518.368,01	29.276
5	467.670,088 518.368,01	6	467.670,055 518.367,77	0.242

Punct început	X / Y	Punct sfârșit	X / Y	Lungime segment (** (m)
6	467.670,055 518.367,77	1	467.671,382 518.353,574	14.258

** Lungimile segmentelor sunt determinate în planul de proiecție Stereo 70 și sunt rotunjite la 1 milimetru.

*** Distanța dintre puncte este formată din segmente cumulate ce sunt mai mici decât valoarea 1 milimetru.

Neutilizabil în Circuitul Civil



DATE DESPRE IMOBILUL NR. 2515

Oficiul de Cadastru și Publicitate Imobiliară SIBIU
Biroul de Cadastru și Publicitate Imobiliară Medias

A. Partea I. Descrierea imobilului

TEREN Extravilan

Adresa: Jud. Sibiu

Nr. Crt	Nr cadastral Nr. topografic	Suprafața* (mp)	Observații / Referințe
A1		1.085	Sector cadastral:84 Teren neimprejmuit;

B. Partea II. Proprietari și acte

Inscrieri privitoare la dreptul de proprietate și alte drepturi reale	Referințe
/	
Act Administrativ nr. 2900, din 24/07/2024 emis de PRIMĂRIA COMUNEI HOGHILAG;	
B1	Inscrierea posesiei, drept de PROPRIETATE, dobandit prin Lege, cota actuala 1/1, cota initiala 1/1
	1) NEIDENTIFICAT NEIDENTIFICAT
Act Normativ nr. 7, din 13/03/1996 emis de PARLAMENTUL ROMÂNIEI;	
B2	Se notează mențiunea de proprietar neidentificat

C. Partea III. SARCINI .

Inscrieri privind dezmembramintele dreptului de proprietate, drepturi reale de garanție și sarcini	Referințe
NU SUNT	

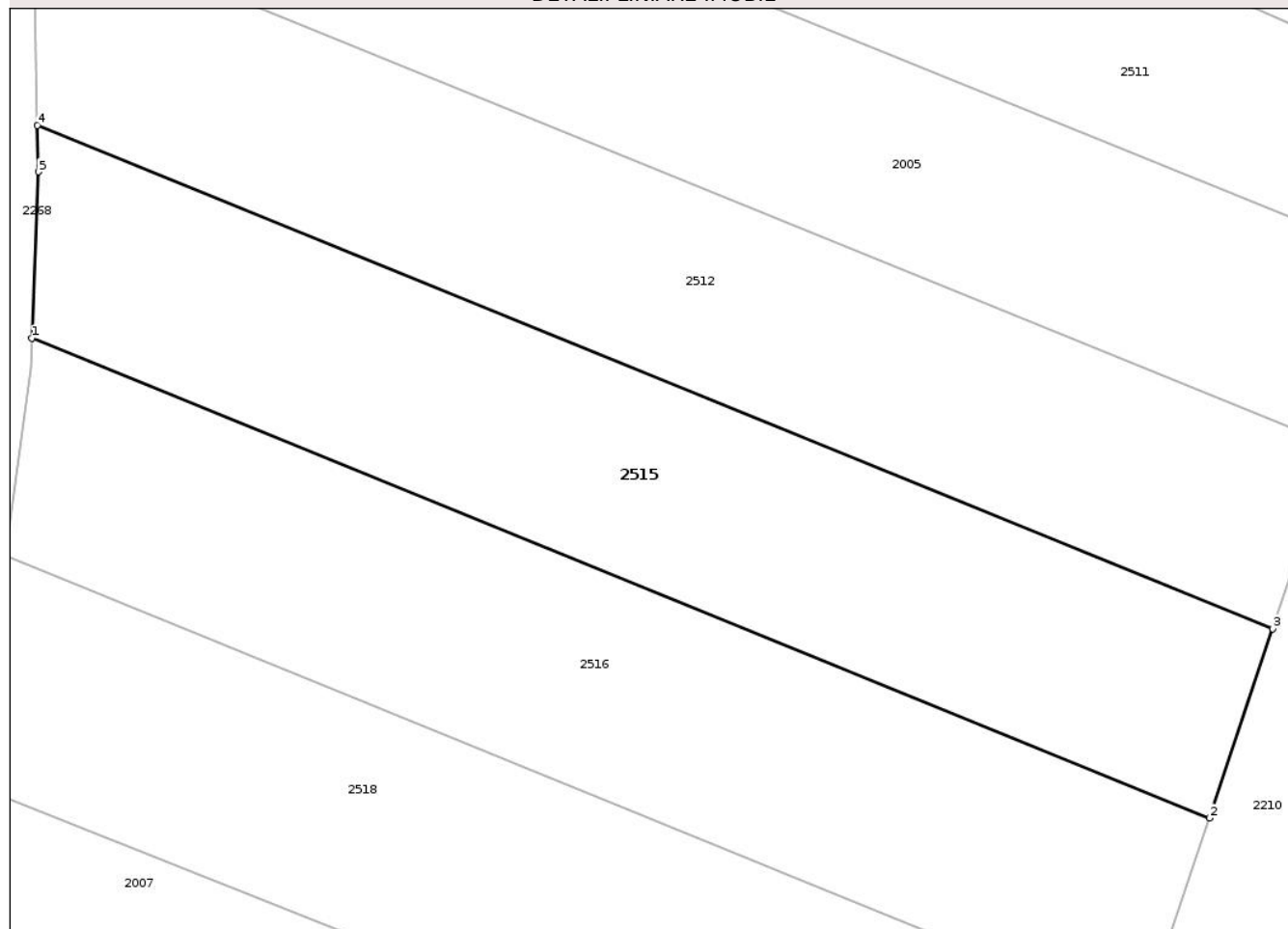
Anexa Nr. 1 La Partea I

Teren

Nr cadastral	Suprafața (mp)*	Observații / Referințe
	1.085	

* Suprafața este determinată în planul de proiecție Stereo 70.

DETALII LINIARE IMOBIL



Date referitoare la teren

Crt	Categorie folosință	Intra vilan	Suprafața (mp)	Tarla	Parcelă	Nr. topo	Observații / Referințe
1	arabil	NU	1.085	83	2251/2/1/4/1	-	

Lungime Segmente

1) Valorile lungimilor segmentelor sunt obținute din proiecție în plan.

Punct început	X / Y	Punct sfârșit	X / Y	Lungime segment (** (m)
1	467.700,887 518.341,564	2	467.777,092 518.310,544	82.277
2	467.777,092 518.310,544	3	467.781,189 518.322,785	12.908
3	467.781,189 518.322,785	4	467.701,242 518.355,328	86.317
4	467.701,242 518.355,328	5	467.701,311 518.352,326	3.003
5	467.701,311 518.352,326	1	467.700,887 518.341,564	10.77

** Lungimile segmentelor sunt determinate în planul de proiecție Stereo 70 și sunt rotunjite la 1 milimetru.

*** Distanța dintre puncte este formată din segmente cumulate ce sunt mai mici decât valoarea 1 milimetru.

Neutilizabil în Circuitul
Civil

**DATE DESPRE IMOBILUL NR. 2516**

Oficiul de Cadastru și Publicitate Imobiliară SIBIU
Biroul de Cadastru și Publicitate Imobiliară Medias

A. Partea I. Descrierea imobilului

TEREN Extravilan

Adresa: Jud. Sibiu

Nr. Crt	Nr cadastral Nr. topografic	Suprafața* (mp)	Observații / Referințe
A1		1.103	Sector cadastral:84 Teren neimprejmuit;

B. Partea II. Proprietari și acte

Inscrieri privitoare la dreptul de proprietate și alte drepturi reale	Referințe
/	
Act Administrativ nr. 2900, din 24/07/2024 emis de PRIMĂRIA COMUNEI HOGHILAG;	
B1	Inscrierea posesiei, drept de PROPRIETATE, dobandit prin Lege, cota actuala 1/1, cota initiala 1/1 1) NEIDENTIFICAT NEIDENTIFICAT
Act Normativ nr. 7, din 13/03/1996 emis de PARLAMENTUL ROMÂNIEI;	
B2	Se notează mențiunea de proprietar neidentificat

C. Partea III. SARCINI .

Inscrieri privind dezmembramintele dreptului de proprietate, drepturi reale de garanție și sarcini	Referințe
NU SUNT	

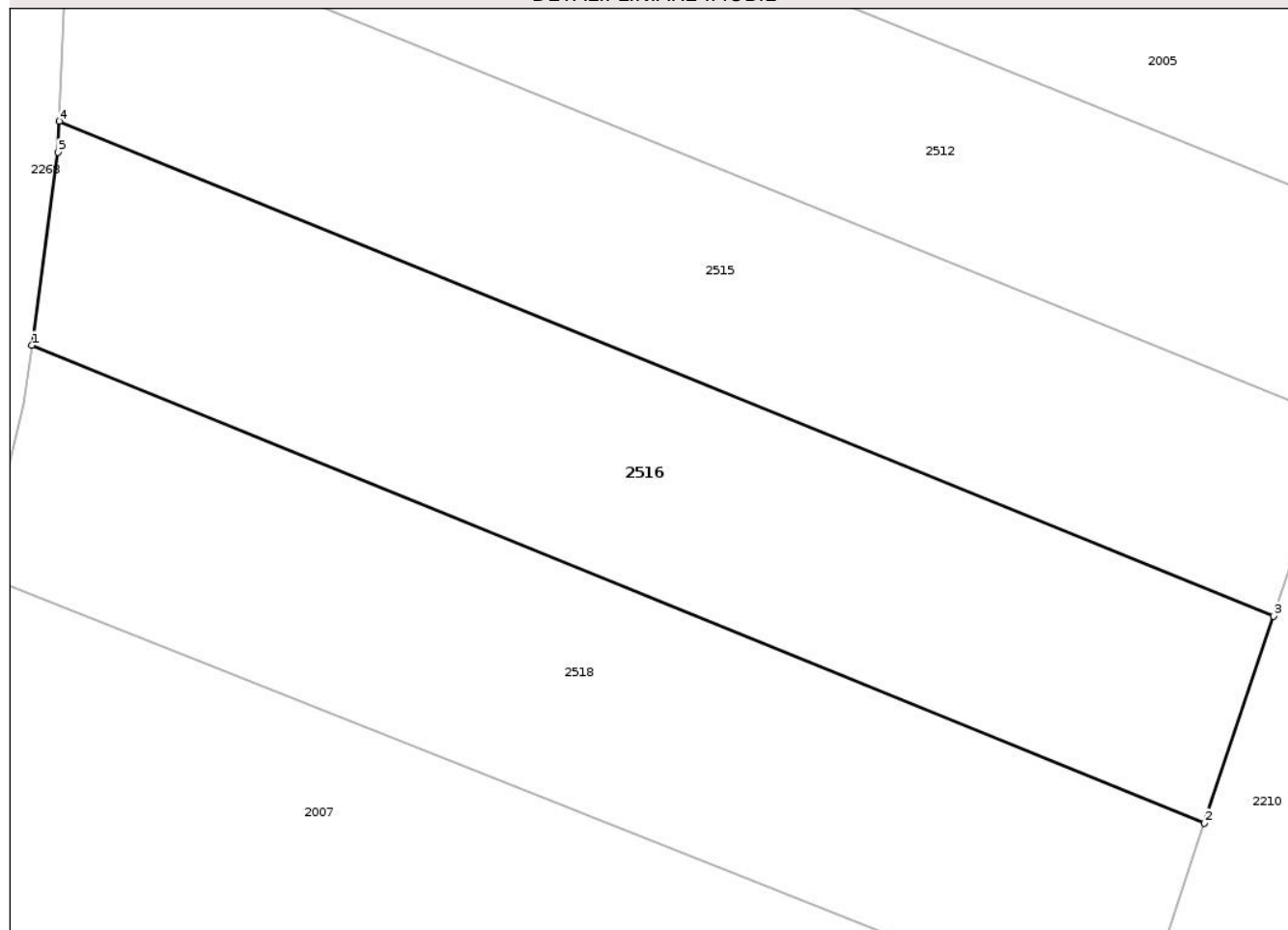
Anexa Nr. 1 La Partea I

Teren

Nr cadastral	Suprafața (mp)*	Observații / Referințe
	1.103	

* Suprafața este determinată în planul de proiecție Stereo 70.

DETALII LINIARE IMOBIL



Date referitoare la teren

Crt	Categorie folosință	Intravilan	Suprafața (mp)	Tarla	Parcelă	Nr. topo	Observații / Referințe
1	arabil	NU	1.103	83	2251/3/1/5/1	-	

Lungime Segmente

1) Valorile lungimilor segmentelor sunt obținute din proiecție în plan.

Punct început	X / Y	Punct sfârșit	X / Y	Lungime segment (** (m)
1	467.699,161 518.327,519	2	467.772,748 518.297,565	79.45
2	467.772,748 518.297,565	3	467.777,092 518.310,544	13.687
3	467.777,092 518.310,544	4	467.700,887 518.341,564	82.277
4	467.700,887 518.341,564	5	467.700,81 518.339,612	1.954
5	467.700,81 518.339,612	1	467.699,161 518.327,519	12.205

** Lungimile segmentelor sunt determinate în planul de proiecție Stereo 70 și sunt rotunjite la 1 milimetru.

*** Distanța dintre puncte este formată din segmente cumulate ce sunt mai mici decât valoarea 1 milimetru.

Neutilizabil în Circuitul
Civil



DATE DESPRE IMOBILUL NR. 2517

Oficiul de Cadastru și Publicitate Imobiliară SIBIU
Biroul de Cadastru și Publicitate Imobiliară Medias

A. Partea I. Descrierea imobilului

TEREN Extravilan

Adresa: Jud. Sibiu

Nr. Crt	Nr cadastral Nr. topografic	Suprafața* (mp)	Observații / Referințe
A1		350	Sector cadastral:84 Teren neimprejmuit;

B. Partea II. Proprietari și acte

Inscrieri privitoare la dreptul de proprietate și alte drepturi reale	Referințe
/	
Act Administrativ nr. 2900, din 24/07/2024 emis de PRIMĂRIA COMUNEI HOGHILAG;	
B1	Inscrierea posesiei, drept de PROPRIETATE, dobandit prin Lege, cota actuala 1/1, cota initiala 1/1
	1) NEIDENTIFICAT NEIDENTIFICAT
Act Normativ nr. 7, din 13/03/1996 emis de PARLAMENTUL ROMÂNIEI;	
B2	Se notează mențiunea de proprietar neidentificat

C. Partea III. SARCINI .

Inscrieri privind dezmembramintele dreptului de proprietate, drepturi reale de garanție și sarcini	Referințe
NU SUNT	

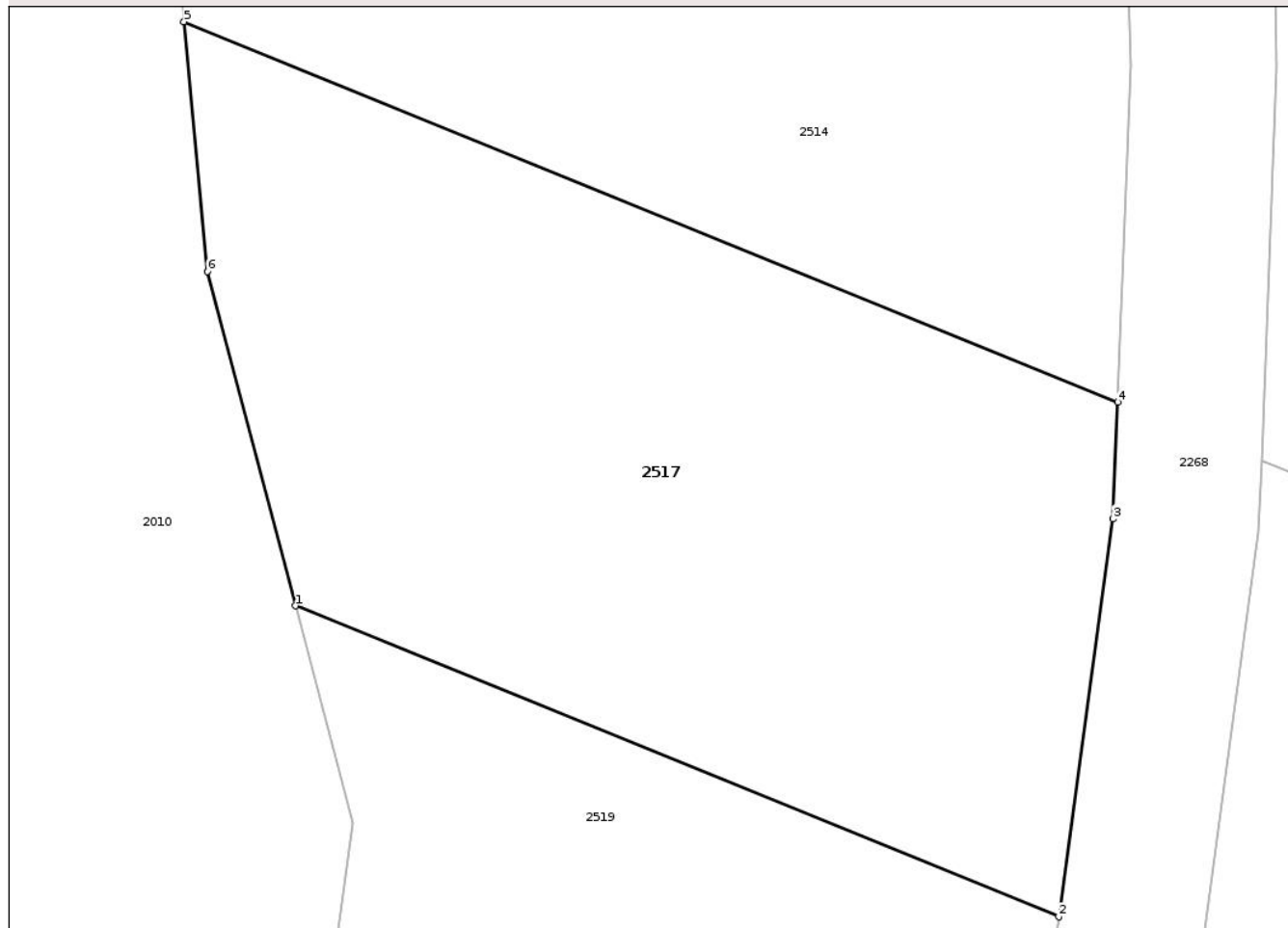
Anexa Nr. 1 La Partea I

Teren

Nr cadastral	Suprafața (mp)*	Observații / Referințe
	350	

* Suprafața este determinată în planul de proiecție Stereo 70.

DETALII LINIARE IMOBIL



Date referitoare la teren

Crt	Categorie folosință	Intra vilan	Suprafața (mp)	Tarla	Parcelă	Nr. topo	Observații / Referințe
1	arabil	NU	350	83	2251/3/1/5/2	-	

Lungime Segmente

1) Valorile lungimilor segmentelor sunt obținute din proiecție în plan.

Punct început	X / Y	Punct sfârșit	X / Y	Lungime segment (** (m)
1	467.674,433 518.337,585	2	467.695,336 518.329,076	22.569
2	467.695,336 518.329,076	3	467.696,821 518.339,962	10.987
3	467.696,821 518.339,962	4	467.696,947 518.343,168	3.208
4	467.696,947 518.343,168	5	467.671,382 518.353,574	27.602
5	467.671,382 518.353,574	6	467.672,02 518.346,743	6.861

Punct început	X / Y	Punct sfârșit	X / Y	Lungime segment (** (m)
6	467.672,02 518.346,743	1	467.674,433 518.337,585	9.471

** Lungimile segmentelor sunt determinate în planul de proiecție Stereo 70 și sunt rotunjite la 1 milimetru.

*** Distanța dintre puncte este formată din segmente cumulate ce sunt mai mici decât valoarea 1 milimetru.

Neutilizabil în Circuitul Civil



DATE DESPRE IMOBILUL NR. 2518

Oficiul de Cadastru și Publicitate Imobiliară SIBIU
Biroul de Cadastru și Publicitate Imobiliară Medias

A. Partea I. Descrierea imobilului

TEREN Extravilan

Adresa: Jud. Sibiu

Nr. Crt	Nr cadastral Nr. topografic	Suprafața* (mp)	Observații / Referințe
A1		1.110	Sector cadastral:84 Teren neimprejmuit;

B. Partea II. Proprietari și acte

Inscrieri privitoare la dreptul de proprietate și alte drepturi reale	Referințe
/	
Act Administrativ nr. 2900, din 24/07/2024 emis de PRIMĂRIA COMUNEI HOGHILAG;	
B1	Inscrierea posesiei, drept de PROPRIETATE, dobandit prin Lege, cota actuala 1/1, cota initiala 1/1
	1) NEIDENTIFICAT NEIDENTIFICAT
Act Normativ nr. 7, din 13/03/1996 emis de PARLAMENTUL ROMÂNIEI;	
B2	Se notează mențiunea de proprietar neidentificat

C. Partea III. SARCINI .

Inscrieri privind dezmembramintele dreptului de proprietate, drepturi reale de garanție și sarcini	Referințe
NU SUNT	

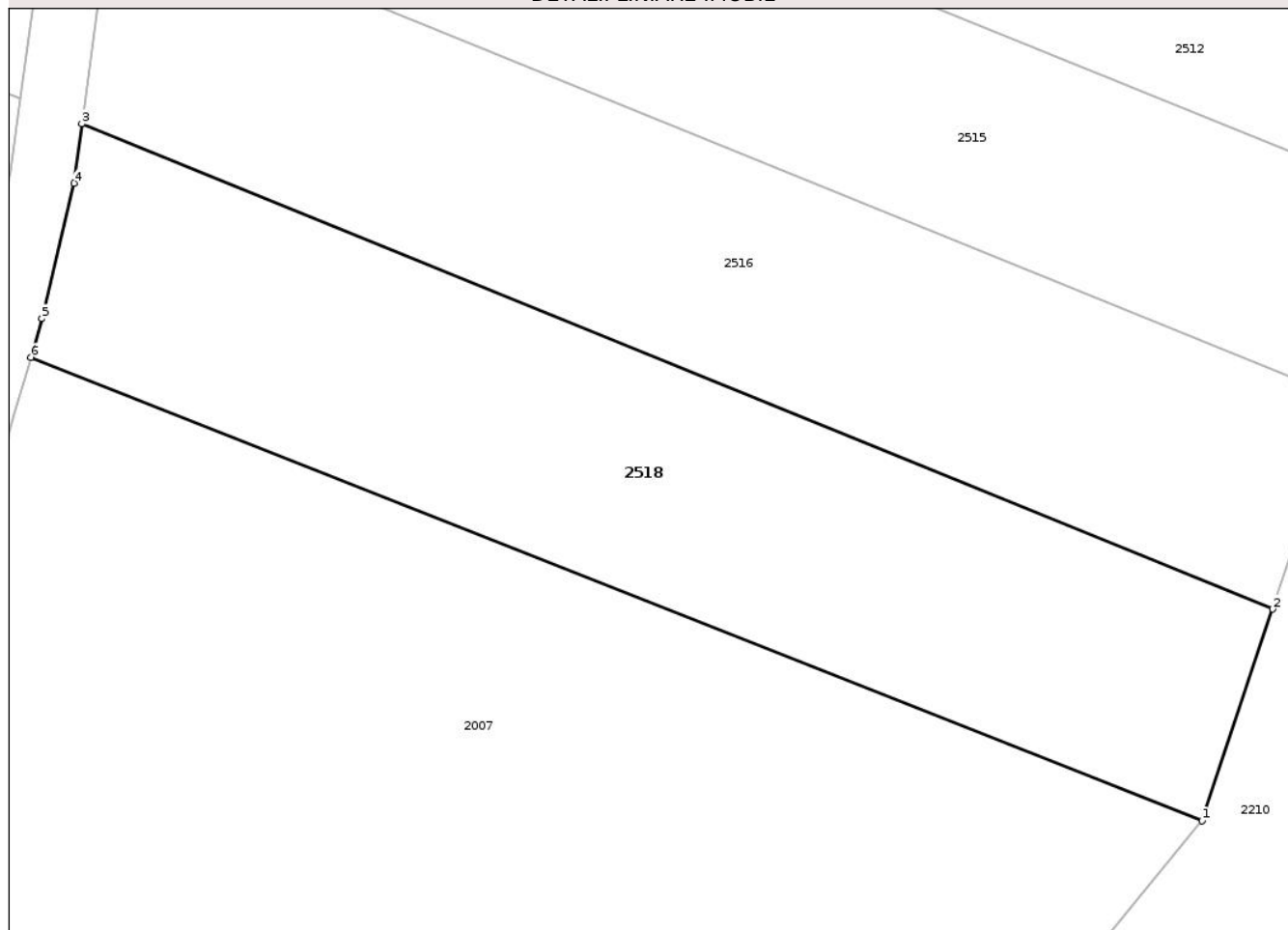
Anexa Nr. 1 La Partea I

Teren

Nr cadastral	Suprafața (mp)*	Observații / Referințe
	1.110	

* Suprafața este determinată în planul de proiecție Stereo 70.

DETALII LINIARE IMOBIL



Date referitoare la teren

Crt	Categorie folosință	Intra vilan	Suprafața (mp)	Tarla	Parcelă	Nr. topo	Observații / Referințe
1	arabil	NU	1.110	83	2251/2/1/6/1	-	

Lungime Segmente

1) Valorile lungimilor segmentelor sunt obținute din proiecție în plan.

Punct început	X / Y	Punct sfârșit	X / Y	Lungime segment (** (m)
1	467.768,376 518.284,5	2	467.772,748 518.297,565	13.777
2	467.772,748 518.297,565	3	467.699,161 518.327,519	79.45
3	467.699,161 518.327,519	4	467.698,661 518.323,856	3.697
4	467.698,661 518.323,856	5	467.696,691 518.315,498	8.587
5	467.696,691 518.315,498	6	467.696,01 518.313,097	2.496

Punct început	X / Y	Punct sfârșit	X / Y	Lungime segment (** (m)
6	467.696,01 518.313,097	1	467.768,376 518.284,5	77.811

** Lungimile segmentelor sunt determinate în planul de proiecție Stereo 70 și sunt rotunjite la 1 milimetru.

*** Distanța dintre puncte este formată din segmente cumulate ce sunt mai mici decât valoarea 1 milimetru.

Neutilizabil în Circuitul Civil

**DATE DESPRE IMOBILUL NR. 1888**

Oficiul de Cadastru și Publicitate Imobiliară SIBIU
Biroul de Cadastru și Publicitate Imobiliară Medias

A. Partea I. Descrierea imobilului

TEREN Extravilan

Adresa: Jud. Sibiu

Nr. Crt	Nr cadastral Nr. topografic	Suprafața* (mp)	Observații / Referințe
A1	101187	31.400	Sector cadastral:65 Teren neimprejmuit;

B. Partea II. Proprietari și acte

Inscrieri privitoare la dreptul de proprietate și alte drepturi reale		Referințe
11855 / 23/04/2021		
Act Administrativ nr. 516/31, din 31/03/2021 emis de CJSDPAT-JUDETUL SIBIU (act administrativ nr 10375 din 13.07.2020, emis de OCPI SIBIU-SERVICIUL CADASTRU);		
B2	Intabulare, drept de PROPRIETATE, L.18/1991, L.1/2000, L.247/2005, dobandit prin Reconstituire, cota actuala 1/1, cota initiala 1/1 1) MAIA NICOLAE	A1

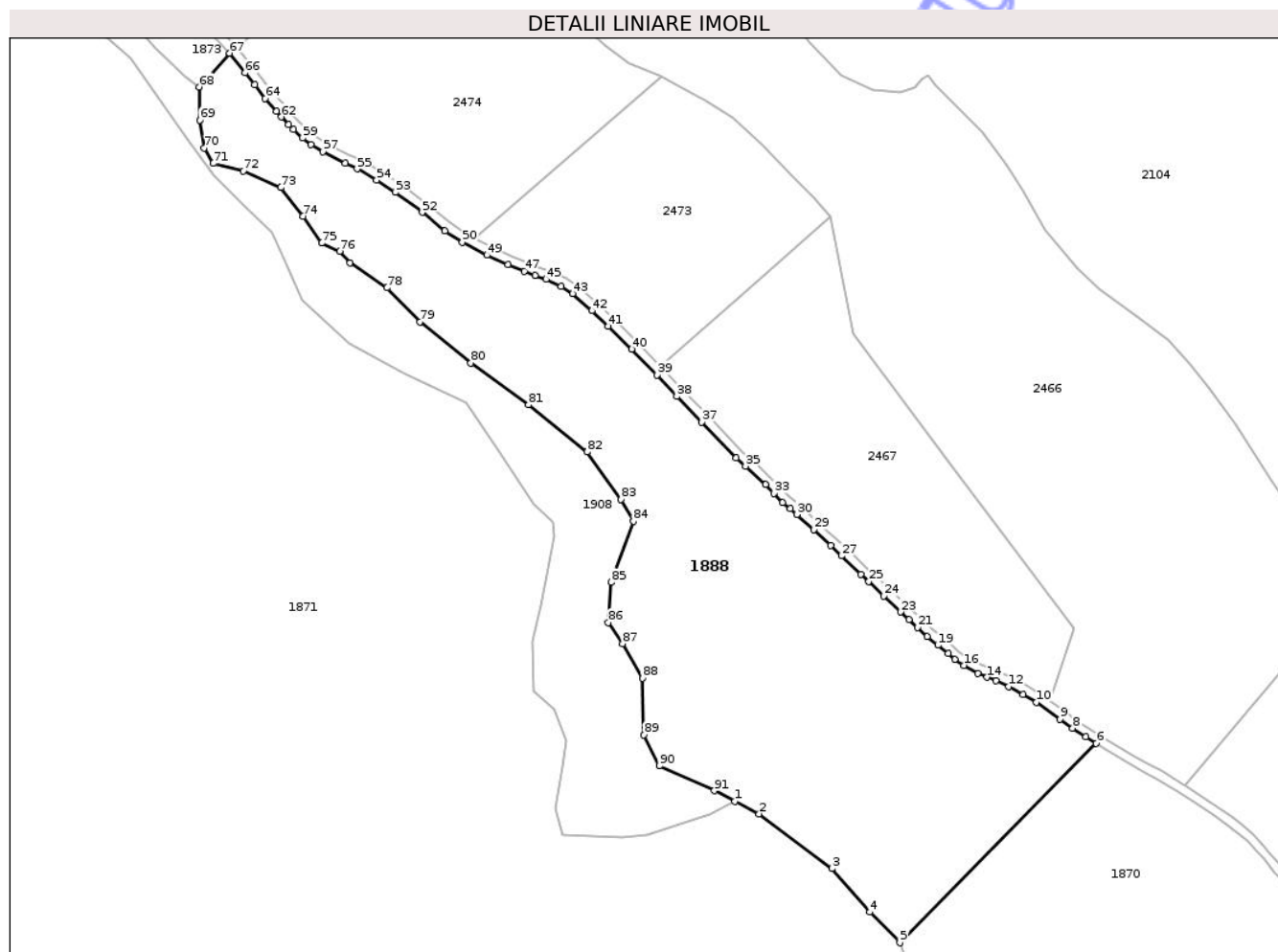
C. Partea III. SARCINI .

Inscrieri privind dezmembramintele dreptului de proprietate, drepturi reale de garanție și sarcini	Referințe
NU SUNT	

Teren

Nr cadastral	Suprafața (mp)*	Observații / Referințe
101187	31.400	

* Suprafața este determinată în planul de proiecție Stereo 70.



Date referitoare la teren

Crt	Categorie folosință	Intra vilan	Suprafața (mp)	Tarla	Parcelă	Nr. topo	Observații / Referințe
1	arabil	NU	31.400	62	1251/2	-	Teren neimprejmuit.

Lungime Segmente

1) Valorile lungimilor segmentelor sunt obținute din proiecție în plan.

Punct început	X / Y	Punct sfârșit	X / Y	Lungime segment
1	469.773,308 522.478,394	2	469.783,634 522.473,049	11.627
4	469.830,722 522.431,361	5	469.843,515 522.418,313	18.273
7	469.922,542 522.505,695	8	469.916,96 522.509,501	6.756
10	469.901,614 522.520,518	11	469.895,95 522.523,883	6.588
13	469.884,271 522.529,708	14	469.880,616 522.531,091	3.908
16	469.870,727 522.536,142	17	469.866,79 522.538,593	4.638
2	469.814,655 522.449,886	3	469.814,655 522.449,886	38.715
5	469.843,515 522.418,313	6	469.927,005 522.502,961	118.894
8	469.916,96 522.509,501	9	469.911,636 522.513,277	6.527
11	469.895,95 522.523,883	12	469.889,755 522.527,187	7.021
14	469.880,616 522.531,091	15	469.876,6 522.532,824	4.374
17	469.866,79 522.538,593	18	469.863,982 522.541,096	3.762
3	469.814,655 522.449,886	4	469.830,722 522.431,361	24.522
6	469.927,005 522.502,961	7	469.922,542 522.505,695	5.234
9	469.911,636 522.513,277	10	469.901,614 522.520,518	12.364
12	469.889,755 522.527,187	13	469.884,271 522.529,708	6.036
15	469.876,6 522.532,824	16	469.870,727 522.536,142	6.745
18	469.863,982 522.541,096	19	469.859,653 522.544,678	5.619

Punct început	X / Y	Punct sfârșit	X / Y	Lungime segment	Punct început	X / Y	Punct sfârșit	X / Y	Lungime segment	Punct început	X / Y	Punct sfârșit	X / Y	Lungime segment
19	469.859,653 522.544,678	20	469.855,185 522.548,435	5.838	20	469.855,185 522.548,435	21	469.851,028 522.552,253	5.644	21	469.851,028 522.552,253	22	469.847,409 522.555,687	4.989
22	469.847,409 522.555,687	23	469.843,805 522.558,798	4.761	23	469.843,805 522.558,798	24	469.836,719 522.565,674	9.874	24	469.836,719 522.565,674	25	469.830,304 522.571,835	8.894
25	469.830,304 522.571,835	26	469.826,898 522.574,887	4.573	26	469.826,898 522.574,887	27	469.818,726 522.582,695	11.302	27	469.818,726 522.582,695	28	469.814,168 522.587,134	6.362
28	469.814,168 522.587,134	29	469.806,941 522.593,836	9.856	29	469.806,941 522.593,836	30	469.799,759 522.600,232	9.617	30	469.799,759 522.600,232	31	469.796,928 522.602,675	3.739
31	469.796,928 522.602,675	32	469.793,662 522.605,292	4.185	32	469.793,662 522.605,292	33	469.789,895 522.609,163	5.401	33	469.789,895 522.609,163	34	469.786,402 522.612,908	5.121
34	469.786,402 522.612,908	35	469.777,913 522.620,781	11.578	35	469.777,913 522.620,781	36	469.773,967 522.624,306	5.291	36	469.773,967 522.624,306	37	469.759,254 522.639,407	21.083
37	469.759,254 522.639,407	38	469.748,628 522.650,413	15.298	38	469.748,628 522.650,413	39	469.740,241 522.659,541	12.396	39	469.740,241 522.659,541	40	469.729,569 522.670,527	15.316
40	469.729,569 522.670,527	41	469.719,41 522.680,289	14.089	41	469.719,41 522.680,289	42	469.712,546 522.686,807	9.466	42	469.712,546 522.686,807	43	469.704,439 522.694,076	10.889
43	469.704,439 522.694,076	44	469.699,616 522.697,137	5.712	44	469.699,616 522.697,137	45	469.693,057 522.700,104	7.199	45	469.693,057 522.700,104	46	469.688,369 522.701,815	4.99
46	469.688,369 522.701,815	47	469.683,982 522.703,552	4.718	47	469.683,982 522.703,552	48	469.676,926 522.706,482	7.64	48	469.676,926 522.706,482	49	469.667,912 522.710,35	9.809
49	469.667,912 522.710,35	50	469.657,454 522.715,845	11.814	50	469.657,454 522.715,845	51	469.650,112 522.720,748	8.829	51	469.650,112 522.720,748	52	469.640,408 522.728,612	12.49
52	469.640,408 522.728,612	53	469.629,068 522.737,095	14.162	53	469.629,068 522.737,095	54	469.621,083 522.742,364	9.567	54	469.621,083 522.742,364	55	469.612,746 522.747,086	9.581
55	469.612,746 522.747,086	56	469.607,703 522.749,497	5.59	56	469.607,703 522.749,497	57	469.598,164 522.754,28	10.671	57	469.598,164 522.754,28	58	469.593,161 522.757,314	5.851
58	469.593,161 522.757,314	59	469.589,633 522.760,181	4.546	59	469.589,633 522.760,181	60	469.585,7 522.763,725	5.294	60	469.585,7 522.763,725	61	469.583,573 522.765,852	3.008
61	469.583,573 522.765,852	62	469.580,626 522.769,121	4.401	62	469.580,626 522.769,121	63	469.578,599 522.771,625	3.222	63	469.578,599 522.771,625	64	469.573,743 522.776,955	7.21
64	469.573,743 522.776,955	65	469.569,309 522.782,79	7.329	65	469.569,309 522.782,79	66	469.565,182 522.787,86	6.537	66	469.565,182 522.787,86	67	469.558,586 522.796,186	10.622
67	469.558,586 522.796,186	68	469.545,58 522.781,857	19.351	68	469.545,58 522.781,857	69	469.545,879 522.767,783	14.077	69	469.545,879 522.767,783	70	469.547,826 522.755,956	11.986
70	469.547,826 522.755,956	71	469.551,571 522.749,368	7.578	71	469.551,571 522.749,368	72	469.564,443 522.746,215	13.253	72	469.564,443 522.746,215	73	469.580,357 522.739,093	17.435
73	469.580,357 522.739,093	74	469.589,857 522.726,986	15.389	74	469.589,857 522.726,986	75	469.597,721 522.715,53	13.895	75	469.597,721 522.715,53	76	469.605,321 522.711,969	8.393
76	469.605,321 522.711,969	77	469.609,834 522.707,221	6.551	77	469.609,834 522.707,221	78	469.625,51 522.696,538	18.97	78	469.625,51 522.696,538	79	469.639,524 522.682,057	20.152
79	469.639,524 522.682,057	80	469.661,168 522.664,659	27.77	80	469.661,168 522.664,659	81	469.685,632 522.646,854	30.257	81	469.685,632 522.646,854	82	469.710,599 522.626,861	31.985
82	469.710,599 522.626,861	83	469.724,85 522.606,682	24.704	83	469.724,85 522.606,682	84	469.730,294 522.597,323	10.827	84	469.730,294 522.597,323	85	469.720,79 522.571,35	27.657
85	469.720,79 522.571,35	86	469.719,628 522.554,36	17.03	86	469.719,628 522.554,36	87	469.725,566 522.545,339	10.8	87	469.725,566 522.545,339	88	469.734,018 522.530,703	16.901
88	469.734,018 522.530,703	89	469.734,752 522.506,689	24.025	89	469.734,752 522.506,689	90	469.741,206 522.493,45	14.728	90	469.741,206 522.493,45	91	469.764,605 522.482,899	25.668
91	469.764,605 522.482,899	1	469.773,308 522.478,394	9.8										

** Lungimile segmentelor sunt determinate în planul de proiecție Stereo 70 și sunt rotunjite la 1 milimetru.

*** Distanța dintre puncte este formată din segmente cumulate ce sunt mai mici decât valoarea 1 milimetru.

**DATE DESPRE IMOBILUL NR. 1895**

Oficiul de Cadastru și Publicitate Imobiliară SIBIU
Biroul de Cadastru și Publicitate Imobiliară Medias

A. Partea I. Descrierea imobilului

TEREN Extravilan

Adresa: Jud. Sibiu

Nr. Crt	Nr cadastral Nr. topografic	Suprafața* (mp)	Observații / Referințe
A1	100897	3.000	Sector cadastral:65 Teren neimprejmuit;

B. Partea II. Proprietari și acte

Inscrieri privitoare la dreptul de proprietate și alte drepturi reale		Referințe
11451 / 08/06/2022		
Act Notarial nr. 55, din 24/03/2022 emis de NP LOHAN FLORENTINA GEORGETA;		
B3	Intabulare, drept de PROPRIETATE, dobandit prin Succesiune, cota actuala 1/2, cota initiala 1/2 1) GHIZA IOAN, fiu	A1
B4	Intabulare, drept de PROPRIETATE, dobandit prin Succesiune, cota actuala 1/2, cota initiala 1/2 1) GHIZA MARINESCU, fiu	A1

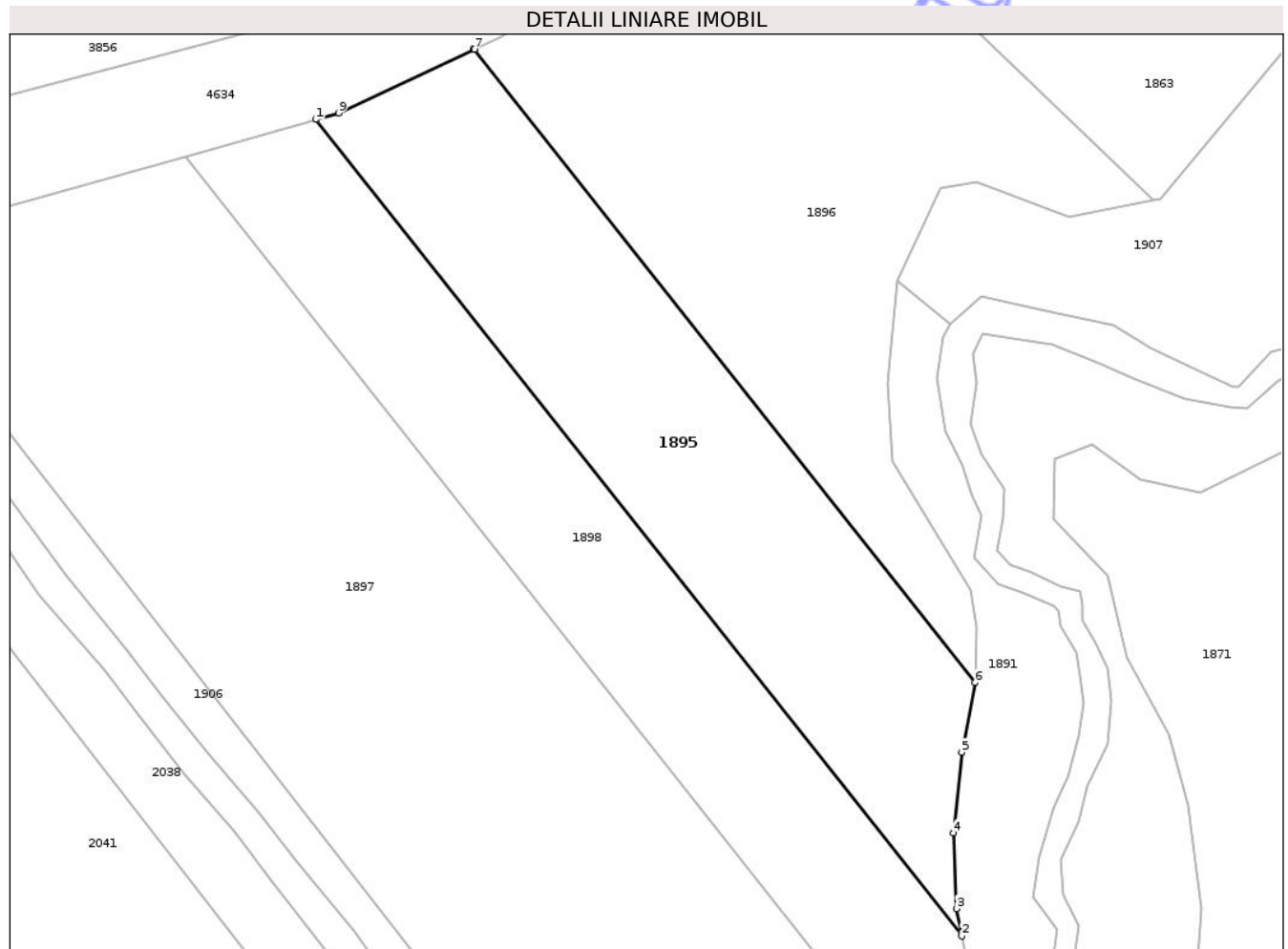
C. Partea III. SARCINI .

Inscrieri privind dezmembramintele dreptului de proprietate, drepturi reale de garanție și sarcini	Referințe
NU SUNT	

Teren

Nr cadastral	Suprafața (mp)*	Observații / Referințe
100897	3.000	

* Suprafața este determinată în planul de proiecție Stereo 70.



Date referitoare la teren

Crt	Categorie folosință	Intra vilan	Suprafața (mp)	Tarla	Parcelă	Nr. topo	Observații / Referințe
1	arabil	NU	3.000	62	1292/1/1/2	-	NR. PARCELA 1292/1 GRESIT IN CF.

Lungime Segmente

1) Valorile lungimilor segmentelor sunt obținute din proiecție în plan.

Punct început	X / Y	Punct sfârșit	X / Y	Lungime segment (** (m)
1	468.736,658 522.508,14	2	468.827,226 522.393,796	145.867
2	468.827,226 522.393,796	3	468.826,515 522.397,635	3.904
3	468.826,515 522.397,635	4	468.826,062 522.408,21	10.585
4	468.826,062 522.408,21	5	468.827,247 522.419,54	11.392
5	468.827,247 522.419,54	6	468.829,141 522.429,287	9.929

Punct început	X / Y	Punct sfârșit	X / Y	Lungime segment (** (m)
6	468.829,141 522.429,287	7	468.758,898 522.517,972	113.133
7	468.758,898 522.517,972	8	468.758,782 522.517,917	0.128
8	468.758,782 522.517,917	9	468.739,911 522.509,055	20.848
9	468.739,911 522.509,055	1	468.736,658 522.508,14	3.379

** Lungimile segmentelor sunt determinate în planul de proiecție Stereo 70 și sunt rotunjite la 1 milimetru.

*** Distanța dintre puncte este formată din segmente cumulate ce sunt mai mici decât valoarea 1 milimetru.

Neutilizabil în Circuitul Civil

**DATE DESPRE IMOBILUL NR. 1909**

Oficiul de Cadastru și Publicitate Imobiliară SIBIU
Biroul de Cadastru și Publicitate Imobiliară Medias

A. Partea I. Descrierea imobilului

TEREN Extravilan

Nr. cadastral vechi:63

Adresa: Jud. Sibiu

Nr. Crt	Nr cadastral Nr. topografic	Suprafața* (mp)	Observații / Referințe
A1	100461	5.000	Sector cadastral:35 Teren neimprejmuit;

B. Partea II. Proprietari și acte

Inscrieri privitoare la dreptul de proprietate și alte drepturi reale	Referințe
6415 / 04/10/2006	
Act Notarial nr. 1271/2006, din 01/01/2006 emis de BNP URIAN MARCEL COSMIN;	
B1	A1
Intabulare, drept de PROPRIETATE, cu titlu de drept cumpărare, dobandit prin Conventie, cota actuala 1/1, cota initiala 1/1	
1) AGOSTON IOAN , necăs	
OBSERVATII: (provenita din conversia CF 2683N)	

C. Partea III. SARCINI .

Inscrieri privind dezmembramintele dreptului de proprietate, drepturi reale de garanție și sarcini	Referințe
NU SUNT	

Teren

Nr cadastral	Suprafața (mp)*	Observații / Referințe
100461	5.000	

* Suprafața este determinată în planul de proiecție Stereo 70.



Date referitoare la teren

Crt	Categorie folosință	Intra vilan	Suprafața (mp)	Tarla	Parcelă	Nr. topo	Observații / Referințe
1	arabil	NU	5.000	45	897/1/7	-	NR TARLA 44 SI PARCELA 897/1/1 GRESIT IN CF

Lungime Segmente

1) Valorile lungimilor segmentelor sunt obținute din proiecție în plan.

Punct început	X / Y	Punct sfârșit	X / Y	Lungime segment (** (m)
1	468.957,618 525.736,755	2	469.004,641 525.559,62	183.27
2	469.004,641 525.559,62	3	469.019,695 525.559,779	15.055
3	469.019,695 525.559,779	4	469.033,09 525.558,413	13.464
4	469.033,09 525.558,413	5	469.035,051 525.565,439	7.295
5	469.035,051 525.565,439	6	469.034,527 525.574,762	9.338

Punct început	X / Y	Punct sfârșit	X / Y	Lungime segment (** (m)
6	469.034,527 525.574,762	7	469.033,292 525.581,659	7.007
7	469.033,292 525.581,659	8	469.017,419 525.633,421	54.141
8	469.017,419 525.633,421	9	469.009,881 525.659,753	27.39
9	469.009,881 525.659,753	10	468.997,611 525.686,539	29.463
10	468.997,611 525.686,539	11	468.984,074 525.709,546	26.694
11	468.984,074 525.709,546	12	468.966,632 525.736,965	32.497
12	468.966,632 525.736,965	1	468.957,618 525.736,755	9.016

** Lungimile segmentelor sunt determinate în planul de proiecție Stereo 70 și sunt rotunjite la 1 milimetru.

*** Distanța dintre puncte este formată din segmente cumulate ce sunt mai mici decât valoarea 1 milimetru.

**DATE DESPRE IMOBILUL NR. 1912**

Oficiul de Cadastru și Publicitate Imobiliară SIBIU
Biroul de Cadastru și Publicitate Imobiliară Medias

A. Partea I. Descrierea imobilului

TEREN Extravilan

Adresa: Jud. Sibiu

Nr. Crt	Nr cadastral Nr. topografic	Suprafața* (mp)	Observații / Referințe
A1	101546	5.000	Sector cadastral:35 Teren neimprejmuit;

B. Partea II. Proprietari și acte

Inscrieri privitoare la dreptul de proprietate și alte drepturi reale		Referințe
1762 / 28/01/2022		
Act Notarial nr. 222, din 27/01/2022 emis de URIAN MARCEL COSMIN (act notarial nr 1 din 11.02.2022, emis de Urian Marcel Cosmin);		
B6	Intabulare, drept de PROPRIETATE, cu titlu de drept cumpărare, dobândit prin Conventie, cota actuala 1/1, cota initiala 1/1 1) COLDEA IOAN, necăsătorit, bun propriu	A1

C. Partea III. SARCINI .

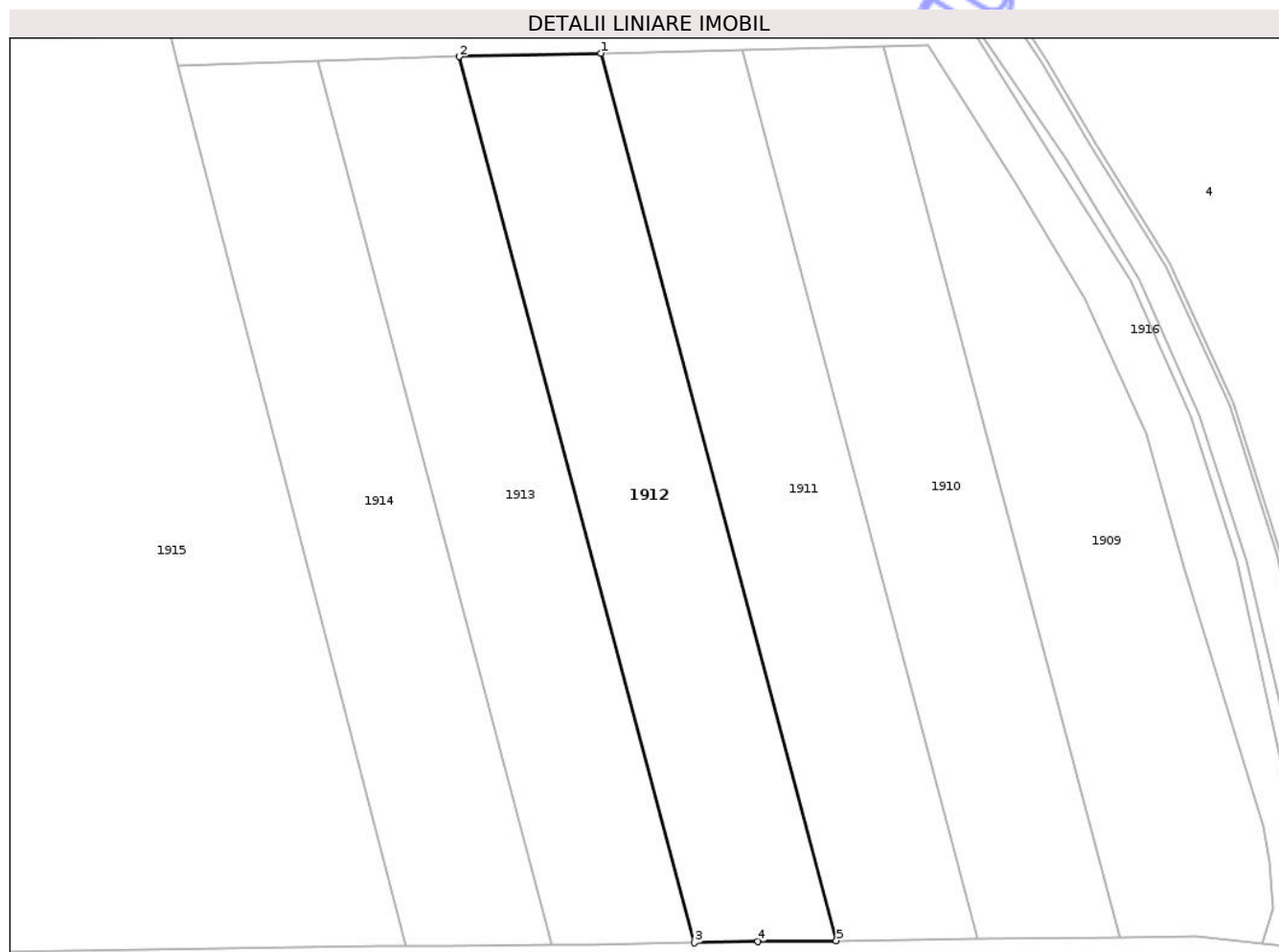
Inscrieri privind dezmembramintele dreptului de proprietate, drepturi reale de garanție și sarcini	Referințe
NU SUNT	

Anexa Nr. 1 La Partea I

Teren

Nr cadastral	Suprafața (mp)*	Observații / Referințe
101546	5.000	

* Suprafața este determinată în planul de proiecție Stereo 70.



Date referitoare la teren

Crt	Categorie folosință	Intravilan	Suprafața (mp)	Tarla	Parcelă	Nr. topo	Observații / Referințe
1	arabil	NU	5.000	45	897/1/4	-	NR TARLA 44 GRESIT IN CF

Lungime Segmente

1) Valorile lungimilor segmentelor sunt obținute din proiecție în plan.

Punct început	X / Y	Punct sfârșit	X / Y	Lungime segment (** (m)
1	468.901,394 525.735,446	2	468.873,202 525.734,789	28.2
2	468.873,202 525.734,789	3	468.919,99 525.558,582	182.313
3	468.919,99 525.558,582	4	468.932,658 525.558,86	12.671
4	468.932,658 525.558,86	5	468.948,235 525.559,024	15.578
5	468.948,235 525.559,024	1	468.901,394 525.735,446	182.534

** Lungimile segmentelor sunt determinate în planul de proiecție Stereo 70 și sunt rotunjite la 1 milimetru.

*** Distanța dintre puncte este formată din segmente cumulate ce sunt mai mici decât valoarea 1 milimetru.

Neutilizabil în Circuitul
Civil

**DATE DESPRE IMOBILUL NR. 1913**

Oficiul de Cadastru și Publicitate Imobiliară SIBIU
Biroul de Cadastru și Publicitate Imobiliară Medias

A. Partea I. Descrierea imobilului

TEREN Extravilan

Adresa: Jud. Sibiu

Nr. Crt	Nr cadastral Nr. topografic	Suprafața* (mp)	Observații / Referințe
A1	100649	5.000	Sector cadastral:35 Teren neimprejmuit;

B. Partea II. Proprietari și acte

Inscrieri privitoare la dreptul de proprietate și alte drepturi reale	Referințe
19999 / 02/10/2015	
Act Notarial nr. AUT.1.947, din 02/10/2015 emis de AXENTE MIA;	
B5	A1
Intabulare, drept de PROPRIETATE, cu titlu de drep donație, dobandit prin Conventie, cota actuala 1/1, cota initiala 1/1	
1) LUCA ANELISA, născută Bloos, bun propriu	

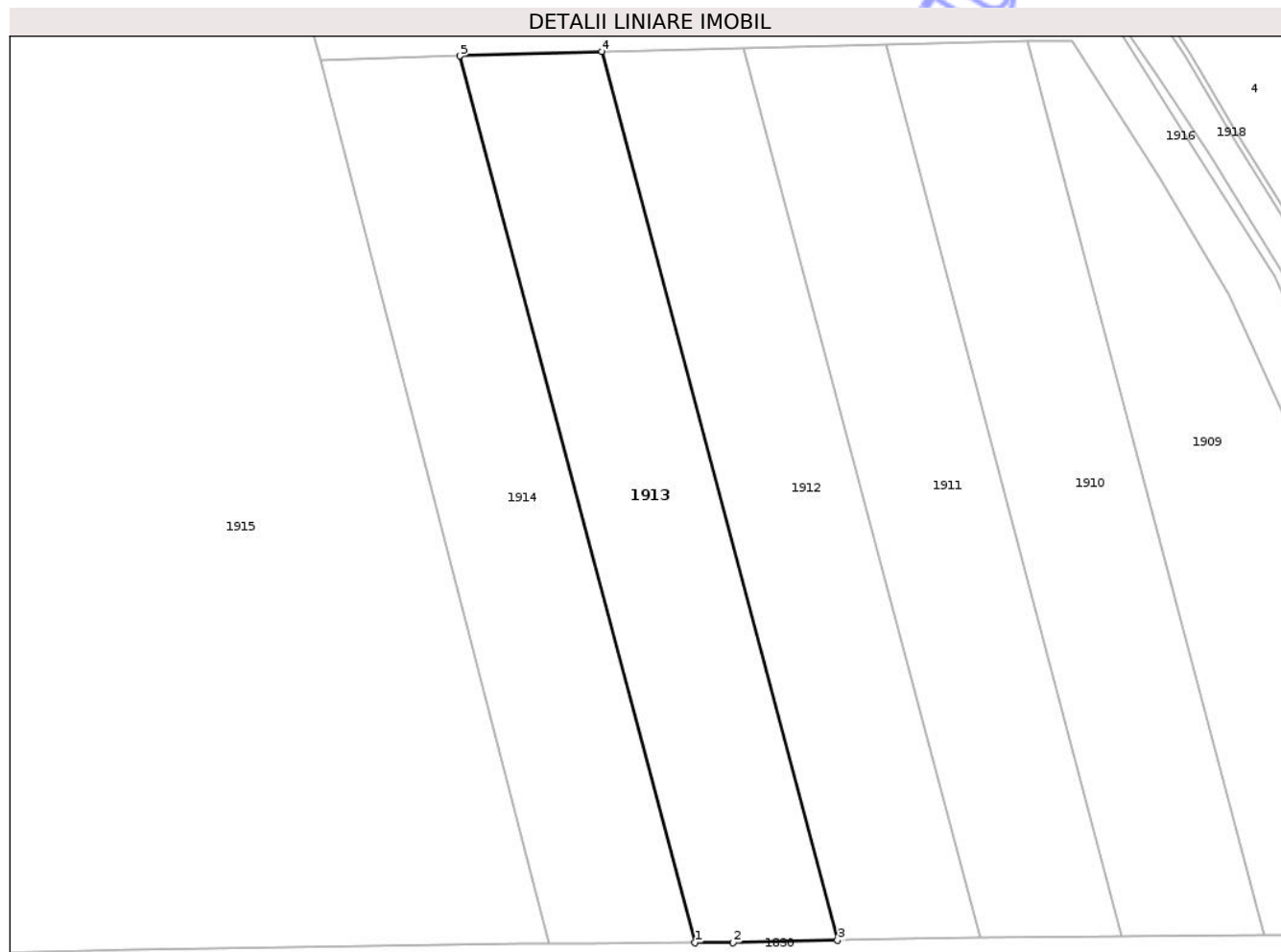
C. Partea III. SARCINI .

Inscrieri privind dezmembramintele dreptului de proprietate, drepturi reale de garanție și sarcini	Referințe
NU SUNT	

Teren

Nr cadastral	Suprafața (mp)*	Observații / Referințe
100649	5.000	

* Suprafața este determinată în planul de proiecție Stereo 70.



Date referitoare la teren

Crt	Categorie folosință	Intra vilan	Suprafața (mp)	Tarla	Parcelă	Nr. topo	Observații / Referințe
1	arabil	NU	5.000	45	897/1/5	-	;NR TARLA 44 GRESIT IN CF

Lungime Segmente

1) Valorile lungimilor segmentelor sunt obținute din proiecție în plan.

Punct început	X / Y	Punct sfârșit	X / Y	Lungime segment (** (m)
1	468.891,722 525.558,095	2	468.899,259 525.558,127	7.537
2	468.899,259 525.558,127	3	468.919,99 525.558,582	20.736
3	468.919,99 525.558,582	4	468.873,202 525.734,789	182.313
4	468.873,202 525.734,789	5	468.845,036 525.733,898	28.18
5	468.845,036 525.733,898	1	468.891,722 525.558,095	181.896

** Lungimile segmentelor sunt determinate în planul de proiecție Stereo 70 și sunt rotunjite la 1 milimetru.

*** Distanța dintre puncte este formată din segmente cumulate ce sunt mai mici decât valoarea 1 milimetru.

Neutilizabil în Circuitul
Civil

**DATE DESPRE IMOBILUL NR. 1934**

Oficiul de Cadastru și Publicitate Imobiliară SIBIU
Biroul de Cadastru și Publicitate Imobiliară Medias

A. Partea I. Descrierea imobilului

TEREN Extravilan

Adresa: Jud. Sibiu

Nr. Crt	Nr cadastral Nr. topografic	Suprafața* (mp)	Observații / Referințe
A1	100972	3.000	Sector cadastral:84 Teren neimprejmuit;

B. Partea II. Proprietari și acte

Inscrieri privitoare la dreptul de proprietate și alte drepturi reale		Referințe
25365 / 28/12/2017		
Act Notarial nr. AUT 1556, din 28/12/2017 emis de ENESCU OANA;		
B5	Intabulare, drept de PROPRIETATE, cu titlu de drept cumpărare, dobandit prin Conventie, cota actuala 1/1, cota initiala 1/1	A1
	1) ION LUCIAN, si sotia	
	2) ION MARIA GEORGETA, bun comun	

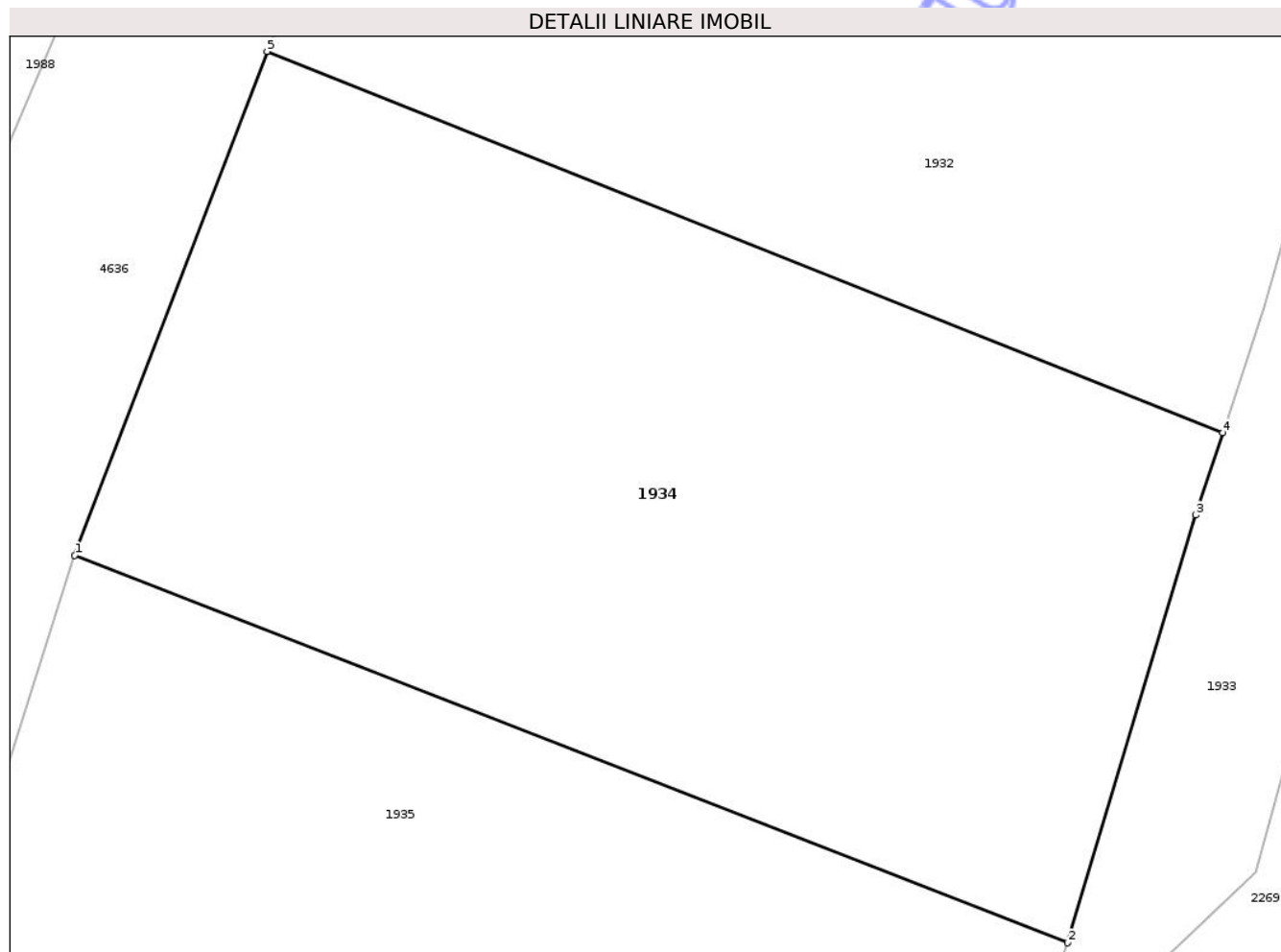
C. Partea III. SARCINI .

Inscrieri privind dezmembramintele dreptului de proprietate, drepturi reale de garanție și sarcini	Referințe
NU SUNT	

Teren

Nr cadastral	Suprafața (mp)*	Observații / Referințe
100972	3.000	

* Suprafața este determinată în planul de proiecție Stereo 70.



Date referitoare la teren

Crt	Categorie folosință	Intra vilan	Suprafața (mp)	Tarla	Parcelă	Nr. topo	Observații / Referințe
1	arabil	NU	3.000	83	2259/5	-	

Lungime Segmente

1) Valorile lungimilor segmentelor sunt obținute din proiecție în plan.

Punct început	X / Y	Punct sfârșit	X / Y	Lungime segment (** (m)
1	467.469,709 518.121,539	2	467.542,428 518.093,211	78.042
2	467.542,428 518.093,211	3	467.551,782 518.124,487	32.645
3	467.551,782 518.124,487	4	467.553,77 518.130,512	6.345
4	467.553,77 518.130,512	5	467.483,804 518.158,399	75.319
5	467.483,804 518.158,399	1	467.469,709 518.121,539	39.463

** Lungimile segmentelor sunt determinate în planul de proiecție Stereo 70 și sunt rotunjite la 1 milimetru.

*** Distanța dintre puncte este formată din segmente cumulate ce sunt mai mici decât valoarea 1 milimetru.

Neutilizabil în Circuitul
Civil

**DATE DESPRE IMOBILUL NR. 1940**

Oficiul de Cadastru și Publicitate Imobiliară SIBIU
Biroul de Cadastru și Publicitate Imobiliară Medias

A. Partea I. Descrierea imobilului

TEREN Extravilan

Nr. cadastral vechi:64

Adresa: Jud. Sibiu

Nr. Crt	Nr cadastral Nr. topografic	Suprafața* (mp)	Observații / Referințe
A1	100132	3.000	Sector cadastral:84 Teren neimprejmuț;

B. Partea II. Proprietari și acte

Inscrieri privitoare la dreptul de proprietate și alte drepturi reale	Referințe
14648 / 02/11/2007	
Act Notarial nr. aut 1596, din 01/01/2007 emis de BNP CRISTEA DANIEL;	
B1	A1
Intabulare, drept de PROPRIETATE, dobandit prin Conventie, cota actuala 1/1, cota initiala 1/1	
1) SC PEGI SRL , CIF:9999999999999	
<i>OBSERVATII: (provenita din conversia CF 2110NValchid)</i>	

C. Partea III. SARCINI .

Inscrieri privind dezmembramintele dreptului de proprietate, drepturi reale de garanție și sarcini	Referințe
NU SUNT	

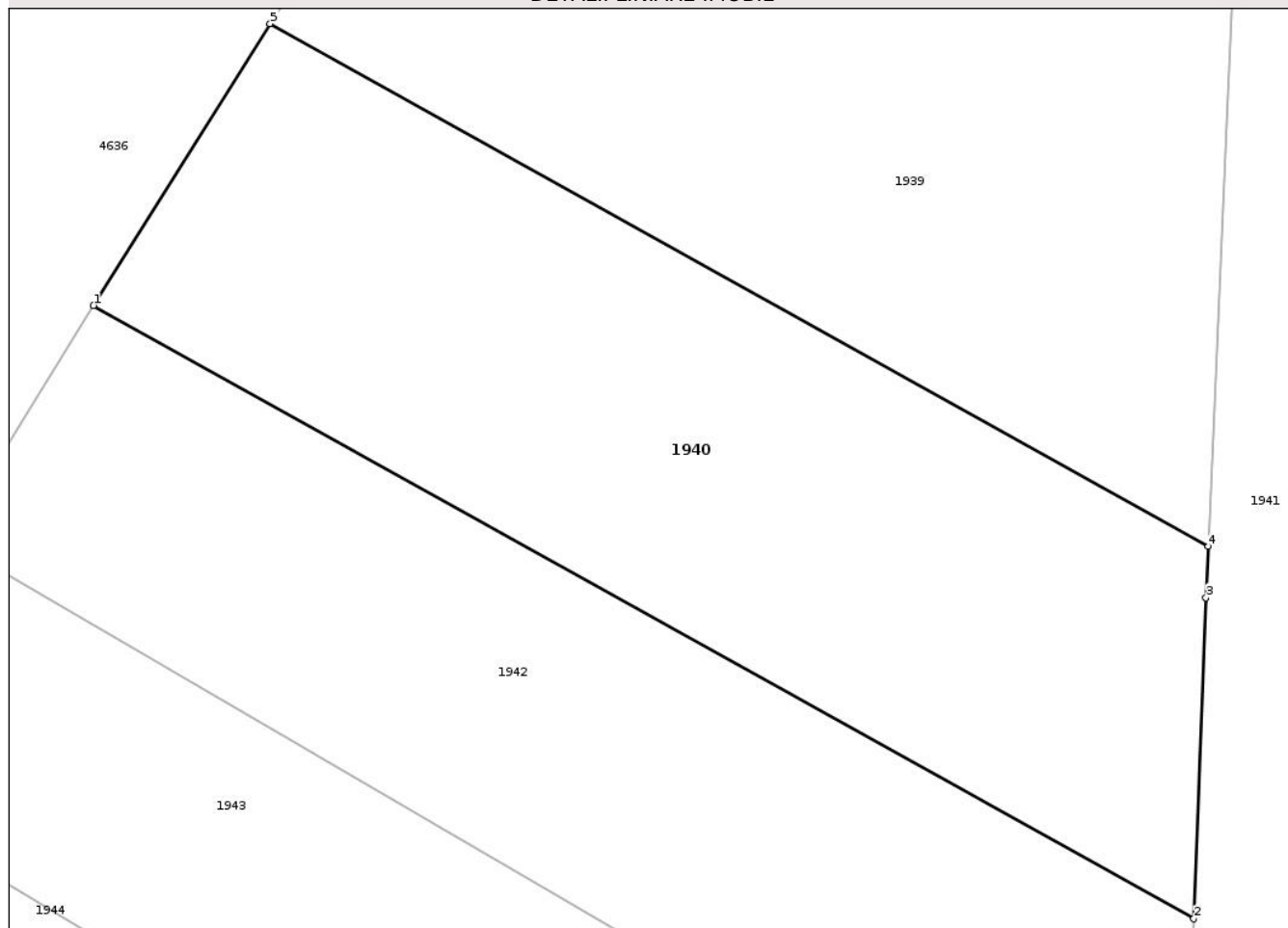
Anexa Nr. 1 La Partea I

Teren

Nr cadastral	Suprafața (mp)*	Observații / Referințe
100132	3.000	

* Suprafața este determinată în planul de proiecție Stereo 70.

DETALII LINIARE IMOBIL



Date referitoare la teren

Crt	Categorie folosință	Intra vilan	Suprafața (mp)	Tarla	Parcelă	Nr. topo	Observații / Referințe
1	arabil	NU	3.000	83	2238/10	-	

Lungime Segmente

1) Valorile lungimilor segmentelor sunt obținute din proiecție în plan.

Punct început	X / Y	Punct sfârșit	X / Y	Lungime segment (** (m)
1	467.341,796 517.852,89	2	467.438,631 517.798,954	110.843
2	467.438,631 517.798,954	3	467.439,707 517.827,184	28.25
3	467.439,707 517.827,184	4	467.439,903 517.831,691	4.511
4	467.439,903 517.831,691	5	467.357,345 517.877,674	94.5
5	467.357,345 517.877,674	1	467.341,796 517.852,89	29.258

** Lungimile segmentelor sunt determinate în planul de proiecție Stereo 70 și sunt rotunjite la 1 milimetru.

*** Distanța dintre puncte este formată din segmente cumulate ce sunt mai mici decât valoarea 1 milimetru.

Neutilizabil în Circuitul
Civil

**DATE DESPRE IMOBILUL NR. 1946**

Oficiul de Cadastru și Publicitate Imobiliară SIBIU
Biroul de Cadastru și Publicitate Imobiliară Medias

A. Partea I. Descrierea imobilului

TEREN Extravilan

Nr. cadastral vechi:65Valchid

Adresa: Jud. Sibiu

Nr. Crt	Nr cadastral Nr. topografic	Suprafața* (mp)	Observații / Referințe
A1	100525	3.000	Sector cadastral:84 Teren neimprejmuit;

B. Partea II. Proprietari și acte

Inscrieri privitoare la dreptul de proprietate și alte drepturi reale	Referințe
4956 / 10/08/2006	
Act Administrativ nr. 293/31, din 01/01/1993 emis de CJSIPT SIBIU (doc. topografică avizată de OCPI Sibiu cu nr. 22/2006);	
B1	A1
Intabulare, drept de PROPRIETATE, L.18/1991, dobandit prin Reconstituire, cota actuala 1/1, cota initiala 1/1	
1) MOLDOVAN ELISABETA DEFUNCT:Da	
2) MOLDOVAN ȘTEFAN	
OBSERVATII: (provenita din conversia CF 2111NValchid)	

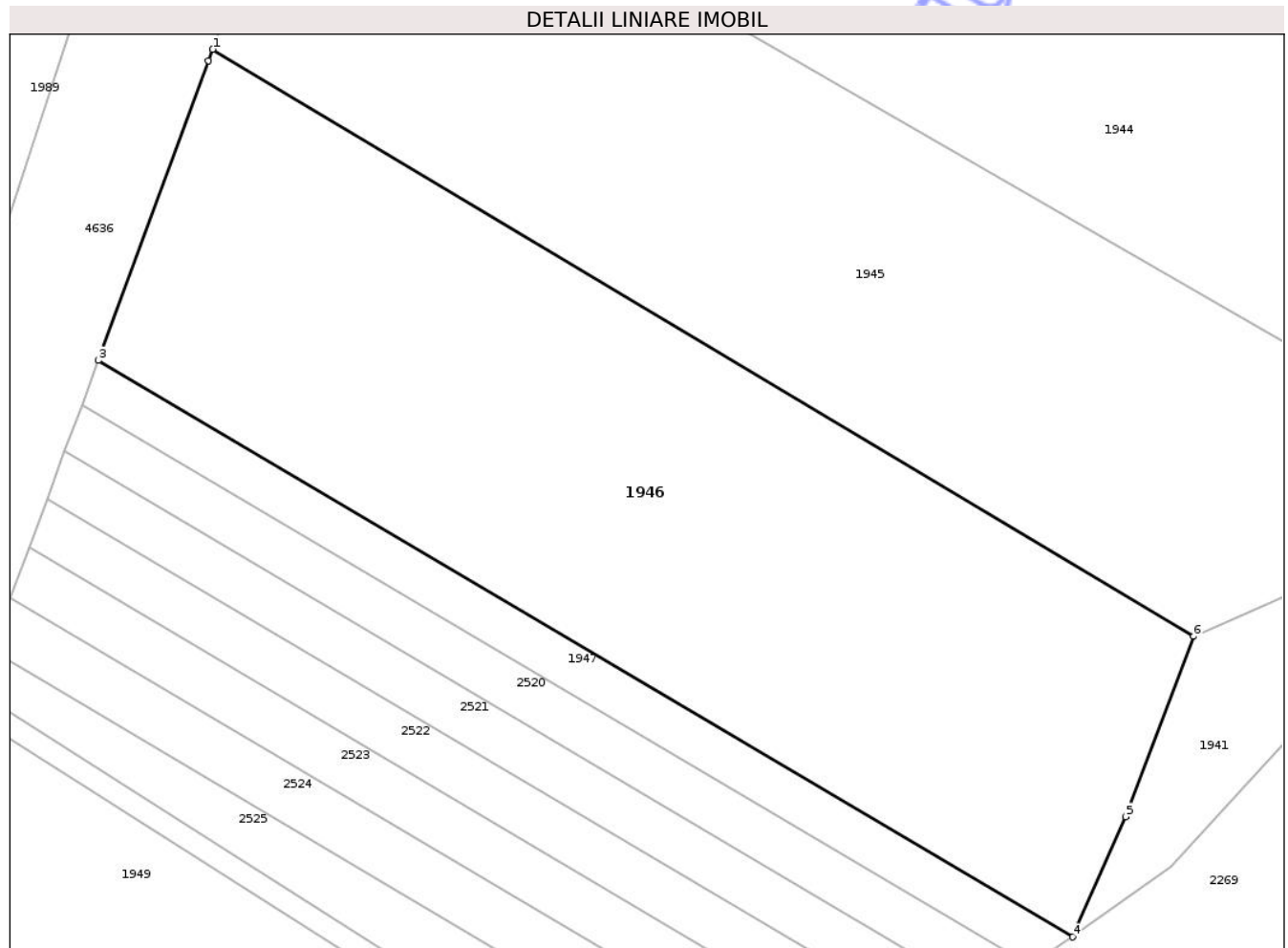
C. Partea III. SARCINI .

Inscrieri privind dezmembramintele dreptului de proprietate, drepturi reale de garanție și sarcini	Referințe
NU SUNT	

Teren

Nr cadastral	Suprafața (mp)*	Observații / Referințe
100525	3.000	

* Suprafața este determinată în planul de proiecție Stereo 70.



Date referitoare la teren

Crt	Categorie folosință	Intra vilan	Suprafața (mp)	Tarla	Parcelă	Nr. topo	Observații / Referințe
1	arabil	NU	3.000	83	2238/15	-	

Lungime Segmente

1) Valorile lungimilor segmentelor sunt obținute din proiecție în plan.

Punct început	X / Y	Punct sfârșit	X / Y	Lungime segment (** (m)
1	467.289,687 517.769,563	2	467.289,309 517.768,537	1.093
2	467.289,309 517.768,537	3	467.279,347 517.741,494	28.82
3	467.279,347 517.741,494	4	467.367,353 517.689,492	102.222
4	467.367,353 517.689,492	5	467.372,116 517.700,329	11.838
5	467.372,116 517.700,329	6	467.378,264 517.716,618	17.411

Punct început	X / Y	Punct sfârșit	X / Y	Lungime segment (** (m)
6	467.378,264 517.716,618	1	467.289,687 517.769,563	103.194

** Lungimile segmentelor sunt determinate în planul de proiecție Stereo 70 și sunt rotunjite la 1 milimetru.

*** Distanța dintre puncte este formată din segmente cumulate ce sunt mai mici decât valoarea 1 milimetru.

Neutilizabil în Circuitul Civil

**DATE DESPRE IMOBILUL NR. 1988**

Oficiul de Cadastru și Publicitate Imobiliară SIBIU
Biroul de Cadastru și Publicitate Imobiliară Medias

A. Partea I. Descrierea imobilului

TEREN Extravilan

Adresa: Jud. Sibiu

Nr. Crt	Nr cadastral Nr. topografic	Suprafața* (mp)	Observații / Referințe
A1	101617	11.900	Sector cadastral:85 Teren neimprejmuit;

B. Partea II. Proprietari și acte

Inscrieri privitoare la dreptul de proprietate și alte drepturi reale	Referințe
119 / 04/01/2024	
Act Administrativ nr. 2063/31, din 29/11/2023 emis de CJSDPAT-JUDETUL SIBIU (act administrativ nr 5602 din 22.03.2022, emis de OCPI SIBIU-SERVICIUL CADASTRU);	
B2	A1
Intabulare, drept de PROPRIETATE, L.18/1991, L.1/2000, L.247/2005, dobândit prin Reconstituire, cota actuala 1/1, cota initiala 1/1	
1) FLORICEL ION	

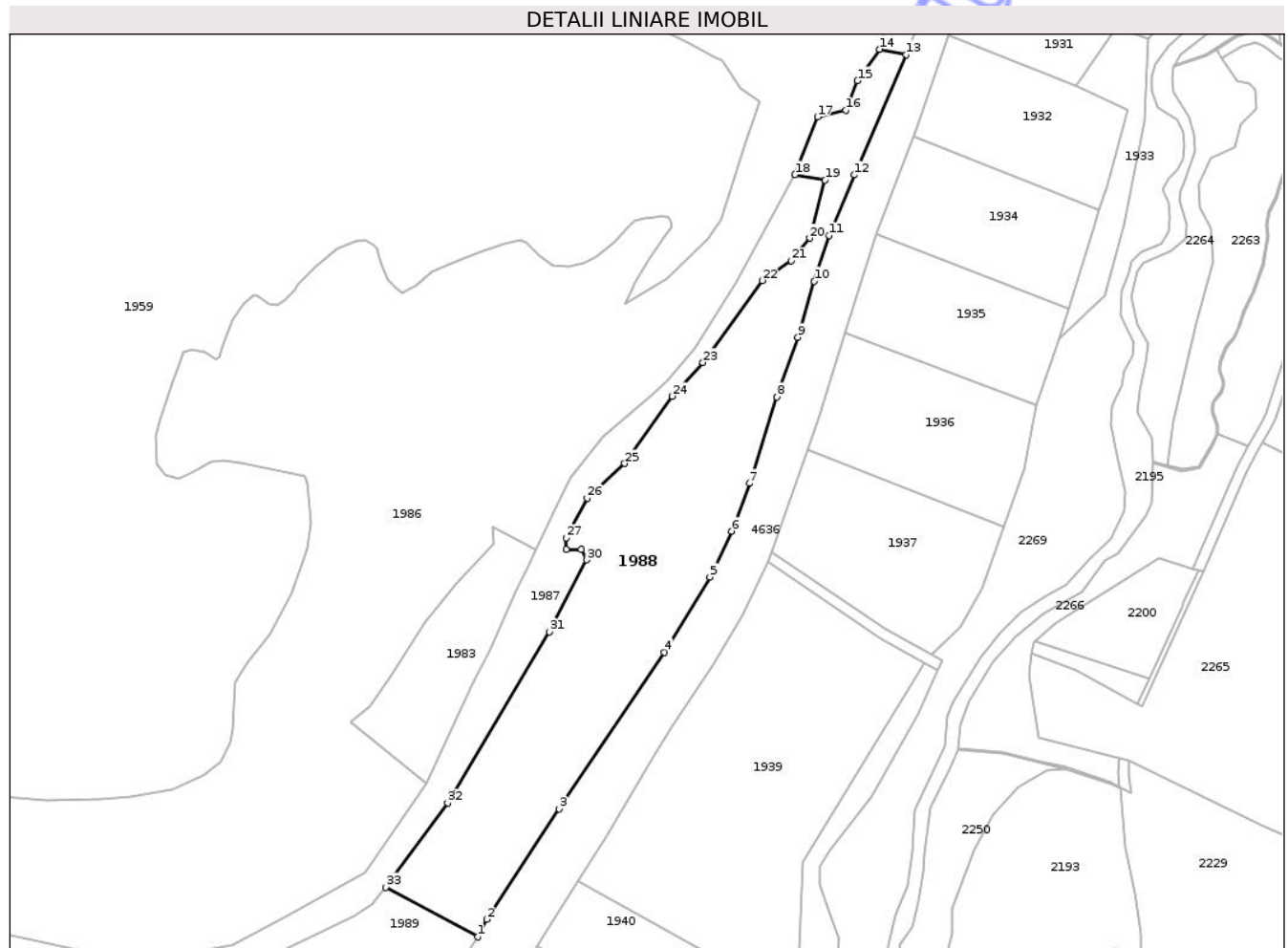
C. Partea III. SARCINI .

Inscrieri privind dezmembramintele dreptului de proprietate, drepturi reale de garanție și sarcini	Referințe
NU SUNT	

Teren

Nr cadastral	Suprafața (mp)*	Observații / Referințe
101617	11.900	

* Suprafața este determinată în planul de proiecție Stereo 70.



Date referitoare la teren

Crt	Categorie folosință	Intra vilan	Suprafața (mp)	Tarla	Parcelă	Nr. topo	Observații / Referințe
1	arabil	NU	11.900	84	2264/2	-	

Lungime Segmente

1) Valorile lungimilor segmentelor sunt obținute din proiecție în plan.

Punct început	X / Y	Punct sfârșit	X / Y	Lungime segment (** (m)
1	467.319,225 517.856,517	2	467.322,679 517.863,101	7.435
3	467.350,081 517.904,764	4	467.389,722 517.963,854	71.155
5	467.406,886 517.992,28	6	467.415,094 518.009,551	19.122
7	467.421,861 518.027,541	8	467.432,236 518.060,114	34.185
9	467.440,169 518.082,631	10	467.446,36 518.103,788	22.044

Punct început	X / Y	Punct sfârșit	X / Y	Lungime segment (** (m)
2	467.322,679 517.863,101	3	467.350,081 517.904,764	49.867
4	467.389,722 517.963,854	5	467.406,886 517.992,28	33.206
6	467.415,094 518.009,551	7	467.421,861 518.027,541	19.221
8	467.432,236 518.060,114	9	467.440,169 518.082,631	23.874
10	467.446,36 518.103,788	11	467.451,989 518.120,968	18.079

Punct început	X / Y	Punct sfârșit	X / Y	Lungime segment (** (m)
11	467.451,989 518.120,968	12	467.461,492 518.143,852	24.779
13	467.481,096 518.189,219	14	467.470,901 518.191,218	10.389
15	467.462,631 518.179,359	16	467.458,204 518.168,205	12.0
17	467.447,54 518.165,724	18	467.439,084 518.143,909	23.397
19	467.450,421 518.141,932	20	467.444,644 518.120,018	22.663
21	467.437,682 518.111,43	22	467.426,618 518.104,033	13.309
23	467.404,273 518.073,113	24	467.392,739 518.060,418	17.152
25	467.374,776 518.035,001	26	467.360,606 518.022,005	19.227
27	467.352,712 518.006,956	28	467.352,626 518.002,639	4.318
29	467.358,304 518.002,526	30	467.360,376 517.998,671	4.377
31	467.346,409 517.971,579	32	467.307,899 517.907,101	75.103
33	467.284,471 517.875,243	1	467.319,225 517.856,517	39.478

Punct început	X / Y	Punct sfârșit	X / Y	Lungime segment (** (m)
12	467.461,492 518.143,852	13	467.481,096 518.189,219	49.421
14	467.470,901 518.191,218	15	467.462,631 518.179,359	14.458
16	467.458,204 518.168,205	17	467.447,54 518.165,724	10.949
18	467.439,084 518.143,909	19	467.450,421 518.141,932	11.508
20	467.444,644 518.120,018	21	467.437,682 518.111,43	11.055
22	467.426,618 518.104,033	23	467.404,273 518.073,113	38.149
24	467.392,739 518.060,418	25	467.374,776 518.035,001	31.124
26	467.360,606 518.022,005	27	467.352,712 518.006,956	16.994
28	467.352,626 518.002,639	29	467.358,304 518.002,526	5.679
30	467.360,376 517.998,671	31	467.346,409 517.971,579	30.48
32	467.307,899 517.907,101	33	467.284,471 517.875,243	39.545

** Lungimile segmentelor sunt determinate în planul de proiecție Stereo 70 și sunt rotunjite la 1 milimetru.

*** Distanța dintre puncte este formată din segmente cumulate ce sunt mai mici decât valoarea 1 milimetru.

**DATE DESPRE IMOBILUL NR. 1989**

Oficiul de Cadastru și Publicitate Imobiliară SIBIU
Biroul de Cadastru și Publicitate Imobiliară Medias

A. Partea I. Descrierea imobilului

TEREN Extravilan

Adresa: Jud. Sibiu

Nr. Crt	Nr cadastral Nr. topografic	Suprafața* (mp)	Observații / Referințe
A1	100956	16.100	Sector cadastral:85 Teren neimprejmuit;

B. Partea II. Proprietari și acte

Inscrieri privitoare la dreptul de proprietate și alte drepturi reale	Referințe
24202 / 29/11/2019	
Act Notarial nr. 1974, din 28/11/2019 emis de SORICI DANIELA MARIA;	
B3	A1
Intabulare, drept de PROPRIETATE, cu titlu de drept cumpărare, dobandit prin Conventie, cota actuala 1/1, cota initiala 1/1 1) PENTA CONSULTING & SERVICES SRL, CIF:21986619, bun societar	

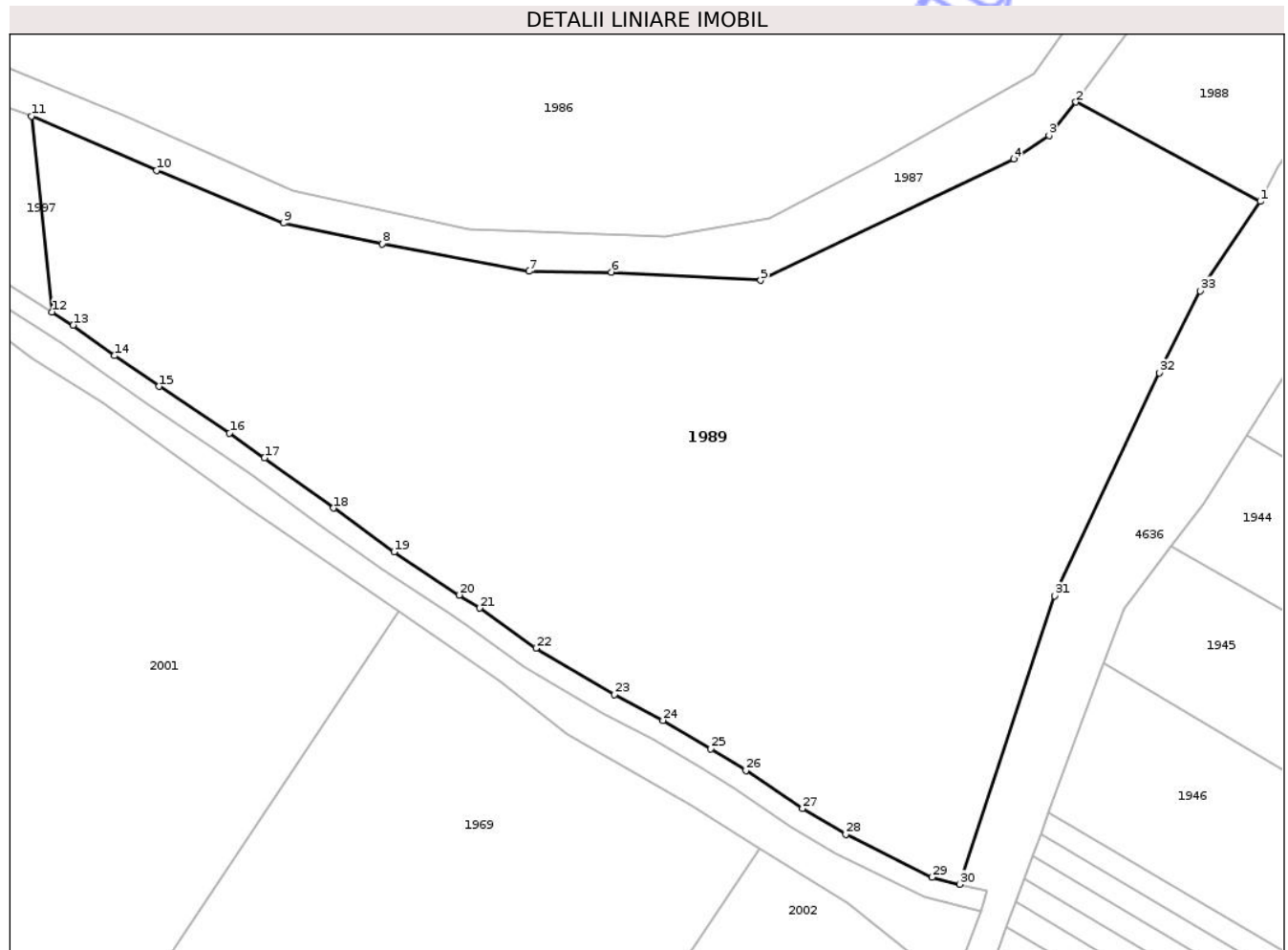
C. Partea III. SARCINI .

Inscrieri privind dezmembramintele dreptului de proprietate, drepturi reale de garanție și sarcini	Referințe
NU SUNT	

Teren

Nr cadastral	Suprafața (mp)*	Observații / Referințe
100956	16.100	

* Suprafața este determinată în planul de proiecție Stereo 70.



Date referitoare la teren

Crt	Categorie folosință	Intra vilan	Suprafața (mp)	Tarla	Parcelă	Nr. topo	Observații / Referințe
1	arabil	NU	16.100	84	2264/1	-	

Lungime Segmente

1) Valorile lungimilor segmentelor sunt obținute din proiecție în plan.

Punct început	X / Y	Punct sfârșit	X / Y	Lungime segment (** (m)
1	467.319,225 517.856,517	2	467.284,471 517.875,243	39.478
3	467.279,382 517.868,94	4	467.272,794 517.864,489	7.951
5	467.225,023 517.841,676	6	467.196,854 517.843,212	28.211
7	467.181,321 517.843,371	8	467.153,713 517.848,532	28.086
9	467.135,107 517.852,437	10	467.111,142 517.862,36	25.938

Punct început	X / Y	Punct sfârșit	X / Y	Lungime segment (** (m)
2	467.284,471 517.875,243	3	467.279,382 517.868,94	8.101
4	467.272,794 517.864,489	5	467.225,023 517.841,676	52.939
6	467.196,854 517.843,212	7	467.181,321 517.843,371	15.534
8	467.153,713 517.848,532	9	467.135,107 517.852,437	19.011
10	467.111,142 517.862,36	11	467.087,601 517.872,605	25.674

Punct început	X / Y	Punct sfârșit	X / Y	Lungime segment (** (m)
11	467.087,601 517.872,605	12	467.091,5 517.835,722	37.089
13	467.095,437 517.833,238	14	467.103,277 517.827,495	9.718
15	467.111,642 517.821,69	16	467.124,923 517.812,933	15.908
17	467.131,517 517.808,224	18	467.144,512 517.798,778	16.065
19	467.155,936 517.790,542	20	467.168,264 517.782,443	14.75
21	467.172,077 517.779,954	22	467.182,672 517.772,41	13.006
23	467.197,425 517.763,659	24	467.206,602 517.758,818	10.376
25	467.215,655 517.753,456	26	467.222,261 517.749,427	7.738
27	467.232,914 517.742,217	28	467.241,107 517.737,388	9.51
29	467.257,377 517.729,29	30	467.262,524 517.727,982	5.311
31	467.280,432 517.782,274	32	467.300,122 517.824,261	46.375
33	467.307,859 517.839,685	1	467.319,225 517.856,517	20.31

Punct început	X / Y	Punct sfârșit	X / Y	Lungime segment (** (m)
12	467.091,5 517.835,722	13	467.095,437 517.833,238	4.655
14	467.103,277 517.827,495	15	467.111,642 517.821,69	10.182
16	467.124,923 517.812,933	17	467.131,517 517.808,224	8.103
18	467.144,512 517.798,778	19	467.155,936 517.790,542	14.083
20	467.168,264 517.782,443	21	467.172,077 517.779,954	4.553
22	467.182,672 517.772,41	23	467.197,425 517.763,659	17.153
24	467.206,602 517.758,818	25	467.215,655 517.753,456	10.522
26	467.222,261 517.749,427	27	467.232,914 517.742,217	12.864
28	467.241,107 517.737,388	29	467.257,377 517.729,29	18.174
30	467.262,524 517.727,982	31	467.280,432 517.782,274	57.169
32	467.300,122 517.824,261	33	467.307,859 517.839,685	17.256

** Lungimile segmentelor sunt determinate în planul de proiecție Stereo 70 și sunt rotunjite la 1 milimetru.

*** Distanța dintre puncte este formată din segmente cumulate ce sunt mai mici decât valoarea 1 milimetru.

**DATE DESPRE IMOBILUL NR. 1990**

Oficiul de Cadastru și Publicitate Imobiliară SIBIU
Biroul de Cadastru și Publicitate Imobiliară Medias

A. Partea I. Descrierea imobilului

TEREN Extravilan

Adresa: Jud. Sibiu

Nr. Crt	Nr cadastral Nr. topografic	Suprafața* (mp)	Observații / Referințe
A1	100951	23.900	Sector cadastral:85 Teren neimprejmut;

B. Partea II. Proprietari și acte

Inscrieri privitoare la dreptul de proprietate și alte drepturi reale	Referințe
24199 / 29/11/2019	
Act Notarial nr. 1974, din 28/11/2019 emis de SORICI DANIELA MARIA;	
B3	A1
Intabulare, drept de PROPRIETATE, cu titlu de drept cumpărare, dobandit prin Conventie, cota actuala 1/1, cota initiala 1/1 1) PENTA CONSULTING & SERVICES SRL, CIF:21986619, bun societar	

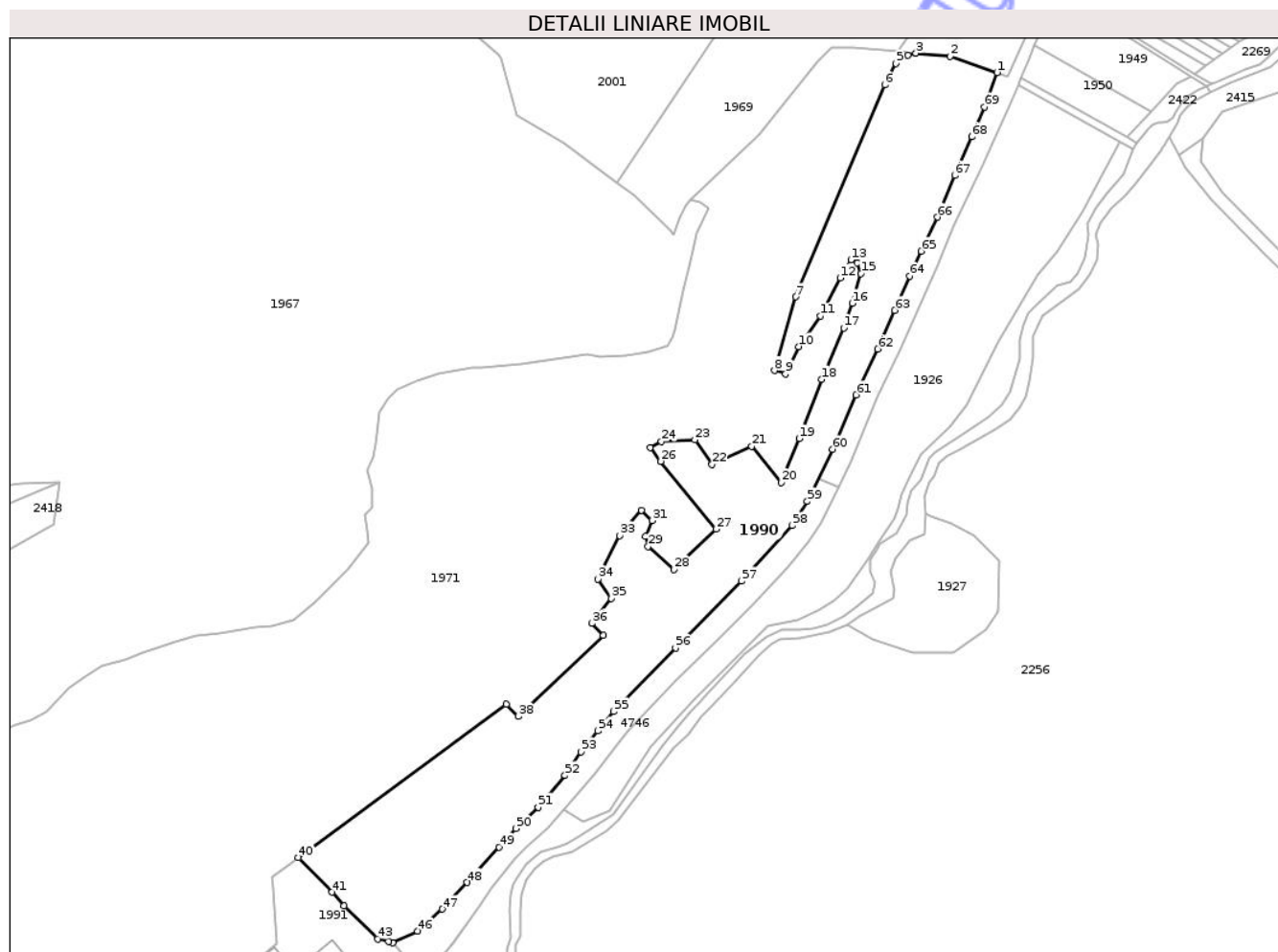
C. Partea III. SARCINI .

Inscrieri privind dezmembramintele dreptului de proprietate, drepturi reale de garanție și sarcini	Referințe
NU SUNT	

Teren

Nr cadastral	Suprafața (mp)*	Observații / Referințe
100951	23.900	

* Suprafața este determinată în planul de proiecție Stereo 70.



Date referitoare la teren

Crt	Categorie folosință	Intra vilan	Suprafața (mp)	Tarla	Parcelă	Nr. topo	Observații / Referințe
1	arabil	NU	23.900	84	2311	-	

Lungime Segmente

1) Valorile lungimilor segmentelor sunt obținute din proiecție în plan.

Punct început	X / Y	Punct sfârșit	X / Y	Lungime segment
1	467.237,382 / 517.668,789	2	467.213,769 / 517.676,842	24.948
4	467.192,494 / 517.677,561	5	467.186,606 / 517.673,234	7.307
7	467.135,93 / 517.555,84	8	467.125,35 / 517.518,772	38.548
10	467.137,416 / 517.530,793	11	467.148,525 / 517.546,219	19.01
13	467.163,943 / 517.574,481	14	467.167,08 / 517.573,031	3.456
16	467.164,528 / 517.552,607	17	467.160,25 / 517.540,143	13.178
2	467.196,629 / 517.678,435	3	467.196,629 / 517.678,435	17.214
5	467.186,606 / 517.673,234	6	467.180,869 / 517.662,43	12.233
8	467.125,35 / 517.518,772	9	467.130,929 / 517.517,001	5.853
11	467.148,525 / 517.546,219	12	467.158,44 / 517.565,328	21.528
14	467.167,08 / 517.573,031	15	467.168,863 / 517.567,494	5.817
17	467.160,25 / 517.540,143	18	467.149,119 / 517.514,233	28.2
3	467.196,629 / 517.678,435	4	467.192,494 / 517.677,561	4.226
6	467.180,869 / 517.662,43	7	467.135,93 / 517.555,84	115.676
9	467.130,929 / 517.517,001	10	467.137,416 / 517.530,793	15.241
12	467.158,44 / 517.565,328	13	467.163,943 / 517.574,481	10.68
15	467.168,863 / 517.567,494	16	467.164,528 / 517.552,607	15.505
18	467.149,119 / 517.514,233	19	467.137,858 / 517.484,506	31.788

Punct început	X / Y	Punct sfârșit	X / Y	Lungime segment	Punct început	X / Y	Punct sfârșit	X / Y	Lungime segment	Punct început	X / Y	Punct sfârșit	X / Y	Lungime segment
19	467.137,858 517.484,506	20	467.128,674 517.462,416	23.923	20	467.128,674 517.462,416	21	467.113,902 517.480,635	23.455	21	467.113,902 517.480,635	22	467.093,905 517.471,393	22.029
22	467.093,905 517.471,393	23	467.085,204 517.483,888	15.226	23	467.085,204 517.483,888	24	467.068,346 517.483,088	16.877	24	467.068,346 517.483,088	25	467.062,692 517.479,997	6.444
25	467.062,692 517.479,997	26	467.068,136 517.473,009	8.858	26	467.068,136 517.473,009	27	467.096,005 517.438,888	44.056	27	467.096,005 517.438,888	28	467.074,739 517.418,574	29.409
28	467.074,739 517.418,574	29	467.061,728 517.430,196	17.446	29	467.061,728 517.430,196	30	467.060,464 517.435,247	5.207	30	467.060,464 517.435,247	31	467.063,85 517.443,251	8.691
31	467.063,85 517.443,251	32	467.058,343 517.448,422	7.554	32	467.058,343 517.448,422	33	467.047,477 517.435,591	16.814	33	467.047,477 517.435,591	34	467.036,397 517.413,678	24.555
34	467.036,397 517.413,678	35	467.043,027 517.404,112	11.639	35	467.043,027 517.404,112	36	467.033,304 517.391,457	15.959	36	467.033,304 517.391,457	37	467.039,08 517.385,401	8.369
37	467.039,08 517.385,401	38	466.996,248 517.344,606	59.151	38	466.996,248 517.344,606	39	466.990,319 517.350,726	8.521	39	466.990,319 517.350,726	40	466.885,552 517.273,559	130.119
40	466.885,552 517.273,559	41	466.902,415 517.256,146	24.24	41	466.902,415 517.256,146	42	466.908,435 517.249,412	9.033	42	466.908,435 517.249,412	43	466.925,407 517.232,588	23.898
43	466.925,407 517.232,588	44	466.930,971 517.231,388	5.692	44	466.930,971 517.231,388	45	466.933,253 517.230,701	2.383	45	466.933,253 517.230,701	46	466.945,46 517.236,665	13.586
46	466.945,46 517.236,665	47	466.957,918 517.247,645	16.606	47	466.957,918 517.247,645	48	466.970,513 517.261,035	18.383	48	466.970,513 517.261,035	49	466.986,595 517.278,921	24.053
49	466.986,595 517.278,921	50	466.994,997 517.288,259	12.562	50	466.994,997 517.288,259	51	467.006,323 517.298,899	15.54	51	467.006,323 517.298,899	52	467.019,844 517.314,859	20.917
52	467.019,844 517.314,859	53	467.027,813 517.326,807	14.362	53	467.027,813 517.326,807	54	467.036,325 517.337,306	13.516	54	467.036,325 517.337,306	55	467.044,294 517.347,081	12.612
55	467.044,294 517.347,081	56	467.075,504 517.379,024	44.659	56	467.075,504 517.379,024	57	467.108,647 517.412,695	47.246	57	467.108,647 517.412,695	58	467.134,368 517.440,67	38.002
58	467.134,368 517.440,67	59	467.141,957 517.452,784	14.295	59	467.141,957 517.452,784	60	467.154,651 517.479,073	29.193	60	467.154,651 517.479,073	61	467.166,432 517.506,474	29.826
61	467.166,432 517.506,474	62	467.177,347 517.529,591	25.564	62	467.177,347 517.529,591	63	467.185,923 517.549,017	21.235	63	467.185,923 517.549,017	64	467.193,507 517.566,22	18.801
64	467.193,507 517.566,22	65	467.199,226 517.578,775	13.796	65	467.199,226 517.578,775	66	467.207,29 517.595,925	18.951	66	467.207,29 517.595,925	67	467.216,156 517.616,941	22.81
67	467.216,156 517.616,941	68	467.224,711 517.636,405	21.261	68	467.224,711 517.636,405	69	467.231,229 517.651,349	16.304	69	467.231,229 517.651,349	1	467.237,382 517.668,789	18.494

** Lungimile segmentelor sunt determinate în planul de proiecție Stereo 70 și sunt rotunjite la 1 milimetru.

*** Distanța dintre puncte este formată din segmente cumulate ce sunt mai mici decât valoarea 1 milimetru.



DATE DESPRE IMOBILUL NR. 1991

Oficiul de Cadastru și Publicitate Imobiliară SIBIU
Biroul de Cadastru și Publicitate Imobiliară Medias

A. Partea I. Descrierea imobilului

TEREN Extravilan

Nr. CF vechi:2099Valchid

Nr. topografic:1299/2

Adresa: Jud. Sibiu

Nr. Crt	Nr cadastral Nr. topografic	Suprafața* (mp)	Observații / Referințe
A1	100522	Din acte: 7.892 Masurata: 8.245	Sector cadastral:85 Teren imprejmuit;

Construcții

Crt	Nr cadastral Nr. topografic	Adresa	Observații / Referințe
A1.1	100522-C1	Jud. Sibiu	Nr. niveluri:1; S. construita la sol:678 mp; USCĂTOR-P
A1.2	100522-C2	Jud. Sibiu	Nr. niveluri:1; S. construita la sol:158 mp; HALĂ-P
A1.3	100522-C3	Jud. Sibiu	Nr. niveluri:1; S. construita la sol:224 mp; USCĂTOR-P
A1.4	100522-C4	Jud. Sibiu	Nr. niveluri:1; S. construita la sol:113 mp; GRAJD-P
A1.5	100522-C5	Jud. Sibiu	Nr. niveluri:1; S. construita la sol:67 mp; ȘURĂ-P
A1.6	100522-C6	Jud. Sibiu	Nr. niveluri:1; S. construita la sol:51 mp; COTEȚ-P
A1.7	100522-C7	Jud. Sibiu	Nr. niveluri:1; S. construita la sol:138 mp; MAGAZIE-P
A1.8	100522-C8	Jud. Sibiu	Nr. niveluri:1; S. construita la sol:296 mp; BIROURI-P
A1.9	100522-C9	Jud. Sibiu	Nr. niveluri:1; S. construita la sol:31 mp; ATELIER FIERĂRIE-P
A1.10	100522-C10	Jud. Sibiu	Nr. niveluri:1; S. construita la sol:85 mp; MAGAZIE-P

B. Partea II. Proprietari și acte

Inscrieri privitoare la dreptul de proprietate și alte drepturi reale	Referințe
11256 / 15/04/2021	
Act Notarial nr. 403, din 13/04/2021 emis de NP LOHAN FLORENTINA GEORGETA;	
B4	se îndreaptă eroarea materială strecurată la conversia cărții funciare nr. 2099 Valchid în partea I-a în sensul că, nr top corect al construcției de sub A1.1 este 1299/2Valchid, nu 129/2VValchid cum greșit a fost evidențiat
	A1.1
4327 / 04/03/2022	
Act Notarial nr. 359, din 03/03/2022 emis de LOHAN FLORENTINA GEORGETA;	
B5	Intabulare, drept de PROPRIETATE, cu titlu de drept cumpărare, dobandit prin Conventie, cota actuala 1/1, cota initiala 1/1
	A1, A1.1, A1.4, A1.5, A1.7, A1.9, A1.10
	1) "IAG DOR AGRO" SRL, CIF:45517423, bun societar si in patrimoniul societatii
/	
Act Normativ nr. 7, din 13/03/1996 emis de PARLAMENTUL ROMÂNIEI;	
B6	Intabulare, drept de PROPRIETATE, dobandit prin Lege, cota actuala 1/1, cota initiala 1/1
	A1.2, A1.3, A1.6, A1.8
	1) "IAG DOR AGRO" SRL, CIF:45517423
Act Normativ nr. 1705, din 29/11/2006 emis de GUVERNUL ROMÂNIEI;	
B7	Intabulare, drept de PROPRIETATE, dobandit prin Lege, cota actuala 1/1, cota initiala 1/1
	A1
	1) STATUL ROMÂN, CIF:9999999999999, DOMENIUL PRIVAT
Act Normativ nr. 268, din 28/05/2001 emis de PARLAMENTUL ROMÂNIEI (DECIZIA NR.178 DIN 30.03.2020 ELIBERATĂ DE MINISTERUL AGRICULTURII ȘI DEZVOLTĂRII RURALE);	
B8	Intabulare, drept de ADMINISTRARE, dobandit prin Lege, cota actuala 1/1, cota initiala 1/1
	A1
	1) AGENȚIA DOMENIILOR STATULUI, CIF:14818116
Act Normativ nr. 7, din 13/03/1996 emis de PARLAMENTUL ROMÂNIEI;	
B9	Se notează suprapunerea reală a două seturi de acte de proprietate asupra imobilului:
	1. Actul notarial nr. 359 din 03.03.2022 emis de LOHAN FLORENTINA
	A1

Inscrieri privitoare la dreptul de proprietate și alte drepturi reale	Referințe
B9 prin care s-a intabulat dreptul de proprietate în favoarea lui "IAG DOR AGRO" SRL în CF 100522, prin încheierea nr. 4327/04.03.2022. 2. Actul normativ nr. 1705/29.11.2006 emis de Guvernul României în favoarea STATULUI ROMÂN -DOMENIUL PUBLIC cu drept de administrare în favoarea AGENȚIEI DOMENIILE STATULUI conform actului normativ 268/28.05.2001 emis de PARLAMENTUL ROMÂNIEI, pentru suprafața de 7000 mp	A1

C. Partea III. SARCINI .

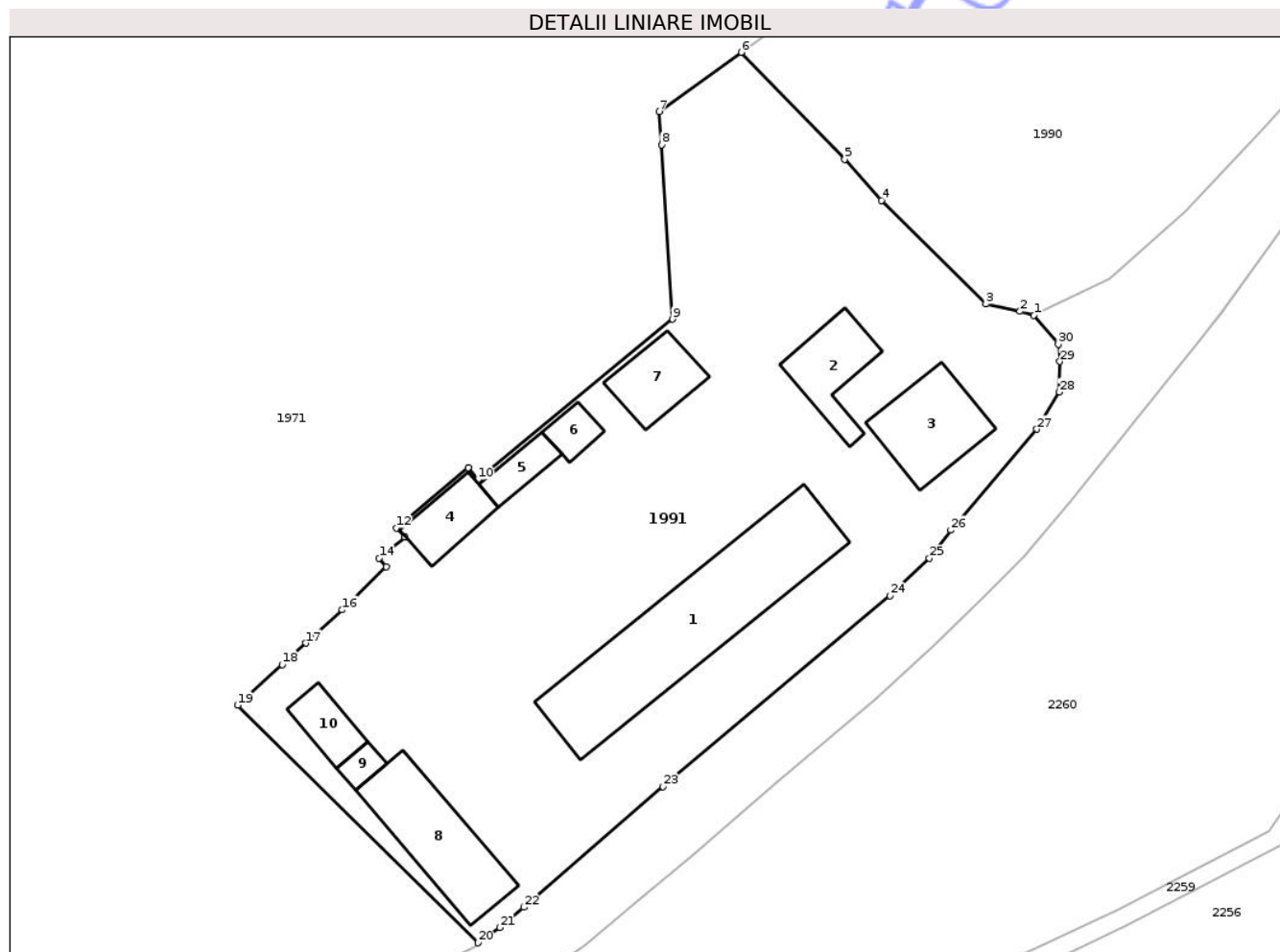
Inscrieri privind dezmembramintele dreptului de proprietate, drepturi reale de garanție și sarcini	Referințe
NU SUNT	

Neutilizabil în Circuitul Civil

Teren

Nr cadastral	Suprafața (mp)*	Observații / Referințe
100522	Din acte: 7.892 Masurata: 8.245	

* Suprafața este determinată în planul de proiecție Stereo 70.



Date referitoare la teren

Crt	Categorie folosință	Intra vilan	Suprafața (mp)	Tarla	Parcelă	Nr. topo	Observații / Referințe
1	curți constructii	NU	8.245	84	2317	1299/2	

Date referitoare la construcții

Crt	Număr	Destinație construcție	Supraf. (mp)	Situație juridică	Observații / Referințe
A1.1	100522-C1	construcții industriale și edilitare	678	Cu acte	Nr. niveluri:1; S. construita la sol:678 mp; USCĂTOR-P
A1.2	100522-C2	construcții industriale și edilitare	158	Cu acte	Nr. niveluri:1; S. construita la sol:158 mp; HALĂ-P
A1.3	100522-C3	construcții industriale și edilitare	224	Cu acte	Nr. niveluri:1; S. construita la sol:224 mp; USCĂTOR-P
A1.4	100522-C4	construcții anexa	113	Cu acte	Nr. niveluri:1; S. construita la sol:113 mp; GRAJD-P
A1.5	100522-C5	construcții anexa	67	Cu acte	Nr. niveluri:1; S. construita la sol:67 mp; ȘURĂ-P
A1.6	100522-C6	construcții anexa	51	Cu acte	Nr. niveluri:1; S. construita la sol:51 mp; COTEȚ-P
A1.7	100522-C7	construcții anexa	138	Cu acte	Nr. niveluri:1; S. construita la sol:138 mp; MAGAZIE-P

Crt	Număr	Destinație construcție	Supraf. (mp)	Situație juridică	Observații / Referințe
A1.8	100522-C8	construcții administrative și social culturale	296	Cu acte	Nr. niveluri:1; S. construita la sol:296 mp; BIROURI-P
A1.9	100522-C9	construcții anexa	31	Cu acte	Nr. niveluri:1; S. construita la sol:31 mp; ATELIER FIERĂRIE-P
A1.10	100522-C10	construcții anexa	85	Cu acte	Nr. niveluri:1; S. construita la sol:85 mp; MAGAZIE-P

Lungime Segmente

1) Valorile lungimilor segmentelor sunt obținute din proiecție în plan.

Punct început	X / Y	Punct sfârșit	X / Y	Lungime segment (** (m))	Punct început	X / Y	Punct sfârșit	X / Y	Lungime segment (** (m))
1	466.933,253 517.230,701	2	466.930,971 517.231,388	2.383	2	466.930,971 517.231,388	3	466.925,407 517.232,588	5.692
3	466.925,407 517.232,588	4	466.908,435 517.249,412	23.898	4	466.908,435 517.249,412	5	466.902,415 517.256,146	9.033
5	466.902,415 517.256,146	6	466.885,552 517.273,559	24.24	6	466.885,552 517.273,559	7	466.872,24 517.263,929	16.43
7	466.872,24 517.263,929	8	466.872,584 517.258,517	5.423	8	466.872,584 517.258,517	9	466.874,388 517.230,105	28.469
9	466.874,388 517.230,105	10	466.842,665 517.203,96	41.109	10	466.842,665 517.203,96	11	466.841,057 517.205,893	2.514
11	466.841,057 517.205,893	12	466.829,382 517.196,109	15.233	12	466.829,382 517.196,109	13	466.830,76 517.194,61	2.036
13	466.830,76 517.194,61	14	466.826,566 517.191,198	5.407	14	466.826,566 517.191,198	15	466.827,735 517.189,754	1.858
15	466.827,735 517.189,754	16	466.820,52 517.182,745	10.059	16	466.820,52 517.182,745	17	466.814,605 517.177,345	8.009
17	466.814,605 517.177,345	18	466.810,772 517.173,845	5.191	18	466.810,772 517.173,845	19	466.803,51 517.167,215	9.833
19	466.803,51 517.167,215	20	466.842,657 517.128,525	55.04	20	466.842,657 517.128,525	21	466.846,198 517.131,014	4.328
21	466.846,198 517.131,014	22	466.850,123 517.134,308	5.124	22	466.850,123 517.134,308	23	466.872,824 517.153,986	30.043
23	466.872,824 517.153,986	24	466.909,743 517.185,061	48.256	24	466.909,743 517.185,061	25	466.916,211 517.191,129	8.869
25	466.916,211 517.191,129	26	466.919,69 517.195,741	5.777	26	466.919,69 517.195,741	27	466.933,729 517.212,181	21.619
27	466.933,729 517.212,181	28	466.937,345 517.218,222	7.041	28	466.937,345 517.218,222	29	466.937,443 517.223,217	4.996
29	466.937,443 517.223,217	30	466.937,226 517.226,01	2.801	30	466.937,226 517.226,01	1	466.933,253 517.230,701	6.147

** Lungimile segmentelor sunt determinate în planul de proiecție Stereo 70 și sunt rotunjite la 1 milimetru.

*** Distanța dintre puncte este formată din segmente cumulate ce sunt mai mici decât valoarea 1 milimetru.



DATE DESPRE IMOBILUL NR. 1904

Oficiul de Cadastru și Publicitate Imobiliară SIBIU
Biroul de Cadastru și Publicitate Imobiliară Medias

A. Partea I. Descrierea imobilului

TEREN Extravilan

Adresa: Jud. Sibiu

Nr. Crt	Nr cadastral Nr. topografic	Suprafața* (mp)	Observații / Referințe
A1		1.700	Sector cadastral:65 Teren neimprejmuit;

B. Partea II. Proprietari și acte

Inscrieri privitoare la dreptul de proprietate și alte drepturi reale	Referințe
/	
Act Normativ nr. 1705, din 29/11/2006 emis de GUVERNUL ROMÂNIEI;	
B1	A1
Intabulare, drept de PROPRIETATE, dobandit prin Lege, cota actuala 1/1, cota initiala 1/1 1) STATUL ROMÂN, CIF:9999999999999, DOMENIUL PRIVAT	
Act Normativ nr. 268, din 28/05/2001 emis de PARLAMENTUL ROMÂNIEI (DECIZIA NR.178 DIN 30.03.2020 ELIBERATĂ DE MINISTERUL AGRICULTURII ȘI DEZVOLTĂRII RURALE);	
B2	A1
Intabulare, drept de ADMINISTRARE, dobandit prin Lege, cota actuala 1/1, cota initiala 1/1 1) AGENȚIA DOMENIILOR STATULUI, CIF:14818116	

C. Partea III. SARCINI .

Inscrieri privind dezmembramintele dreptului de proprietate, drepturi reale de garanție și sarcini	Referințe
NU SUNT	

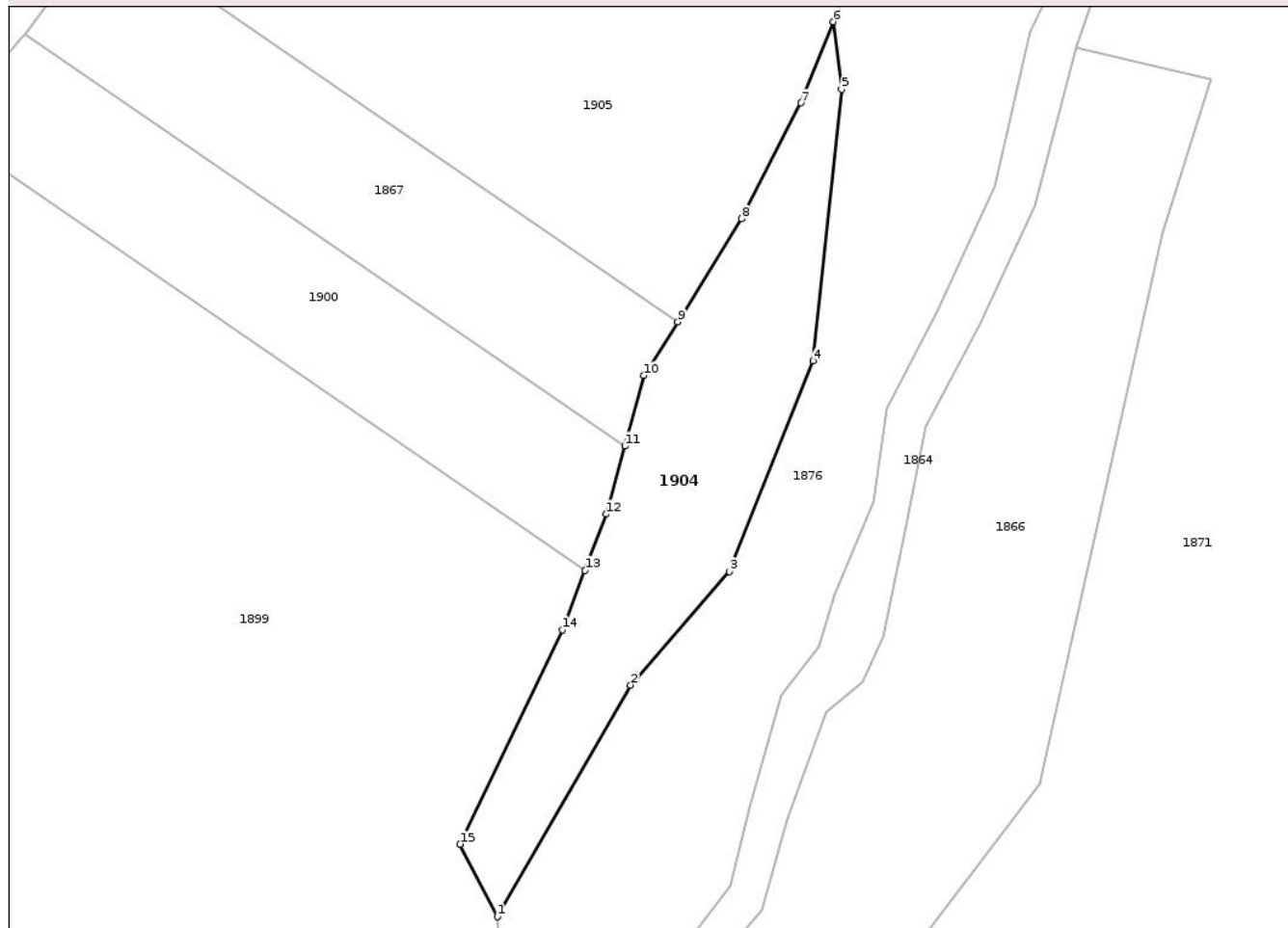
Anexa Nr. 1 La Partea I

Teren

Nr cadastral	Suprafața (mp)*	Observații / Referințe
	1.700	

* Suprafața este determinată în planul de proiecție Stereo 70.

DETALII LINIARE IMOBIL



Date referitoare la teren

Crt	Categorie folosință	Intra vilan	Suprafața (mp)	Tarla	Parcelă	Nr. topo	Observații / Referințe
1	faneata	NU	1.700	62	1286	-	

Lungime Segmente

1) Valorile lungimilor segmentelor sunt obținute din proiecție în plan.

Punct început	X / Y	Punct sfârșit	X / Y	Lungime segment (** (m)
1	469.128,87 522.695,527	2	469.147,314 522.727,6	36.998
2	469.147,314 522.727,6	3	469.160,978 522.743,305	20.817
3	469.160,978 522.743,305	4	469.172,597 522.772,469	31.393
4	469.172,597 522.772,469	5	469.176,515 522.810,056	37.791
5	469.176,515 522.810,056	6	469.175,394 522.819,416	9.427

Punct început	X / Y	Punct sfârșit	X / Y	Lungime segment (** (m)
6	469.175,394 522.819,416	7	469.170,898 522.808,182	12.1
7	469.170,898 522.808,182	8	469.162,708 522.792,132	18.019
8	469.162,708 522.792,132	9	469.153,858 522.777,882	16.775
9	469.153,858 522.777,882	10	469.149,153 522.770,454	8.793
10	469.149,153 522.770,454	11	469.146,5 522.760,687	10.121
11	469.146,5 522.760,687	12	469.143,937 522.751,252	9.777
12	469.143,937 522.751,252	13	469.140,999 522.743,505	8.285
13	469.140,999 522.743,505	14	469.137,866 522.735,244	8.835
14	469.137,866 522.735,244	15	469.123,706 522.705,591	32.86
15	469.123,706 522.705,591	1	469.128,87 522.695,527	11.312

** Lungimile segmentelor sunt determinate în planul de proiecție Stereo 70 și sunt rotunjite la 1 milimetru.

*** Distanța dintre puncte este formată din segmente cumulate ce sunt mai mici decât valoarea 1 milimetru.

**DATE DESPRE IMOBILUL NR. 1941**

Oficiul de Cadastru și Publicitate Imobiliară SIBIU
Biroul de Cadastru și Publicitate Imobiliară Medias

A. Partea I. Descrierea imobilului

TEREN Extravilan

Adresa: Jud. Sibiu

Nr. Crt	Nr cadastral Nr. topografic	Suprafața* (mp)	Observații / Referințe
A1		4.273	Sector cadastral:84 Teren neimprejmuit;

B. Partea II. Proprietari și acte

Inscrieri privitoare la dreptul de proprietate și alte drepturi reale	Referințe
/	
Act Administrativ nr. 2900, din 24/07/2024 emis de PRIMĂRIA COMUNEI HOGHILAG;	
B1	Inscrierea posesiei, drept de PROPRIETATE, dobandit prin Lege, cota actuala 1/1, cota initiala 1/1
	1) NEIDENTIFICAT NEIDENTIFICAT
Act Normativ nr. 7, din 13/03/1996 emis de PARLAMENTUL ROMÂNIEI;	
B2	Se notează mențiunea de proprietar neidentificat, rezerva comisiei locale de fond funciar

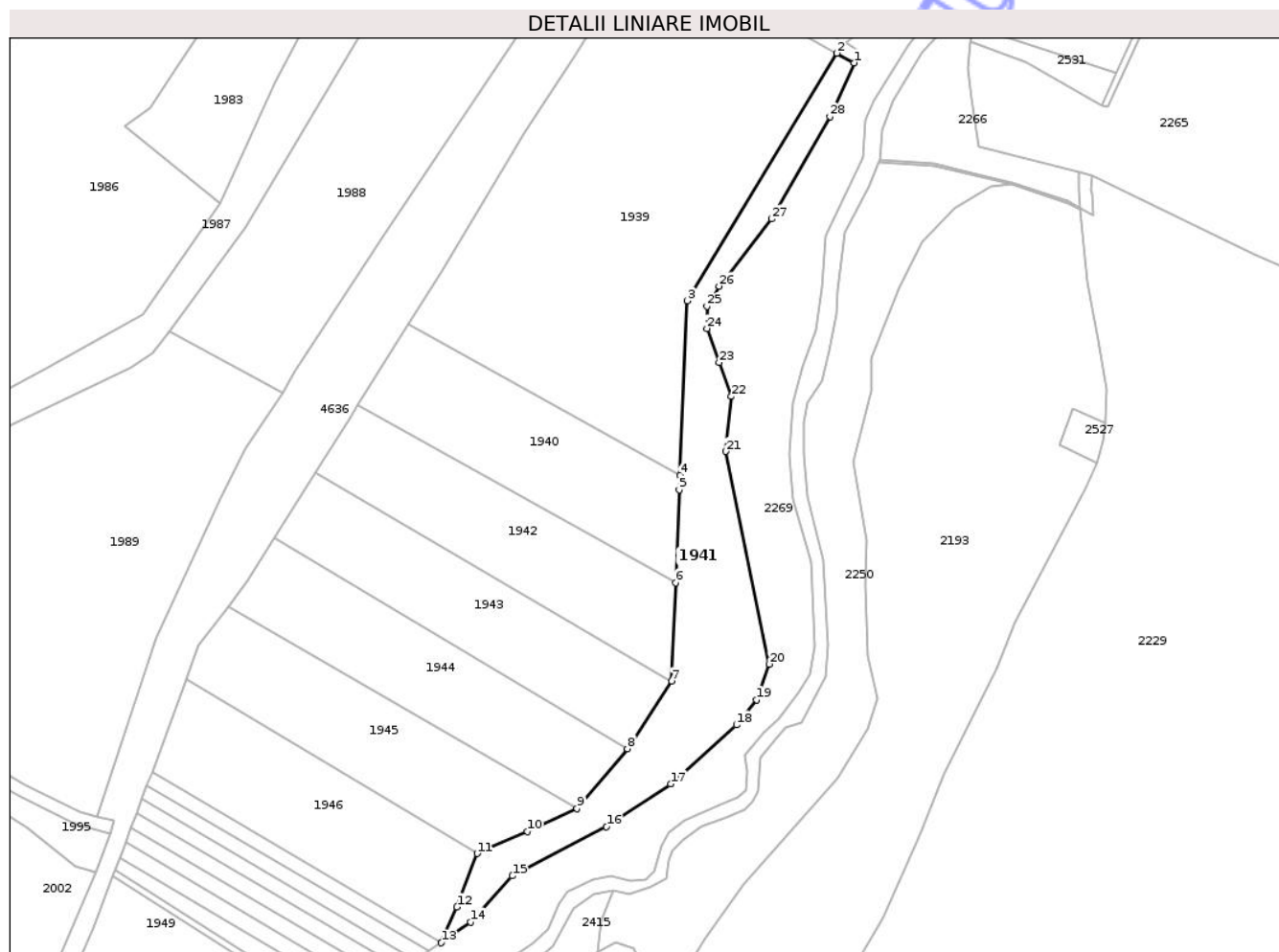
C. Partea III. SARCINI .

Inscrieri privind dezmembramentele dreptului de proprietate, drepturi reale de garanție și sarcini	Referințe
NU SUNT	

Teren

Nr cadastral	Suprafața (mp)*	Observații / Referințe
	4.273	

* Suprafața este determinată în planul de proiecție Stereo 70.



Date referitoare la teren

Crt	Categorie folosință	Intra vilan	Suprafața (mp)	Tarla	Parcelă	Nr. topo	Observații / Referințe
1	arabil	NU	4.273	83	2238/19	-	

Lungime Segmente

1) Valorile lungimilor segmentelor sunt obținute din proiecție în plan.

Punct început	X / Y	Punct sfârșit	X / Y	Lungime segment (** (m)
1	467.492,972 517.957,051	2	467.487,725 517.959,962	6.0
3	467.442,205 517.884,699	4	467.439,903 517.831,691	53.058
5	467.439,707 517.827,184	6	467.438,631 517.798,954	28.25
7	467.437,493 517.769,09	8	467.423,974 517.748,515	24.619
9	467.408,655 517.730,328	10	467.393,523 517.723,38	16.651

Punct început	X / Y	Punct sfârșit	X / Y	Lungime segment (** (m)
2	467.487,725 517.959,962	3	467.442,205 517.884,699	87.958
4	467.439,903 517.831,691	5	467.439,707 517.827,184	4.511
6	467.438,631 517.798,954	7	467.437,493 517.769,09	29.886
8	467.423,974 517.748,515	9	467.408,655 517.730,328	23.779
10	467.393,523 517.723,38	11	467.378,264 517.716,618	16.69

Punct început	X / Y	Punct sfârșit	X / Y	Lungime segment (** (m)	Punct început	X / Y	Punct sfârșit	X / Y	Lungime segment (** (m)
11	467.378,264 517.716,618	12	467.372,116 517.700,329	17.411	12	467.372,116 517.700,329	13	467.367,353 517.689,492	11.838
13	467.367,353 517.689,492	14	467.376,264 517.695,852	10.948	14	467.376,264 517.695,852	15	467.388,975 517.709,829	18.892
15	467.388,975 517.709,829	16	467.417,675 517.724,738	32.341	16	467.417,675 517.724,738	17	467.437,189 517.737,781	23.472
17	467.437,189 517.737,781	18	467.457,152 517.755,728	26.844	18	467.457,152 517.755,728	19	467.463,365 517.763,326	9.815
19	467.463,365 517.763,326	20	467.467,089 517.774,24	11.532	20	467.467,089 517.774,24	21	467.453,942 517.838,902	65.985
21	467.453,942 517.838,902	22	467.455,614 517.855,568	16.75	22	467.455,614 517.855,568	23	467.451,909 517.865,912	10.988
23	467.451,909 517.865,912	24	467.448,205 517.876,257	10.988	24	467.448,205 517.876,257	25	467.448,205 517.883,036	6.779
25	467.448,205 517.883,036	26	467.451,868 517.889,138	7.117	26	467.451,868 517.889,138	27	467.467,882 517.909,541	25.937
27	467.467,882 517.909,541	28	467.485,642 517.940,743	35.902	28	467.485,642 517.940,743	1	467.492,972 517.957,051	17.88

** Lungimile segmentelor sunt determinate în planul de proiecție Stereo 70 și sunt rotunjite la 1 milimetru.

*** Distanța dintre puncte este formată din segmente cumulate ce sunt mai mici decât valoarea 1 milimetru.

Neutilizabil în
Civil

**DATE DESPRE IMOBILUL NR. 1905**

Oficiul de Cadastru și Publicitate Imobiliară SIBIU
Biroul de Cadastru și Publicitate Imobiliară Medias

A. Partea I. Descrierea imobilului

TEREN Extravilan

Adresa: Jud. Sibiu

Nr. Crt	Nr cadastral Nr. topografic	Suprafața* (mp)	Observații / Referințe
A1		13.800	Sector cadastral:65 Teren neimprejmuit;

B. Partea II. Proprietari și acte

Inscrieri privitoare la dreptul de proprietate și alte drepturi reale	Referințe
/	
Act Administrativ nr. 2900, din 24/07/2024 emis de PRIMĂRIA COMUNEI HOGHILAG;	
B1	Inscrierea posesiei, drept de PROPRIETATE, dobandit prin Lege, cota actuala 1/1, cota initiala 1/1
	1) NEIDENTIFICAT NEIDENTIFICAT
Act Normativ nr. 7, din 13/03/1996 emis de PARLAMENTUL ROMÂNIEI;	
B2	Se notează mențiunea de proprietar neidentificat, rezerva comisiei locale de fond funciar

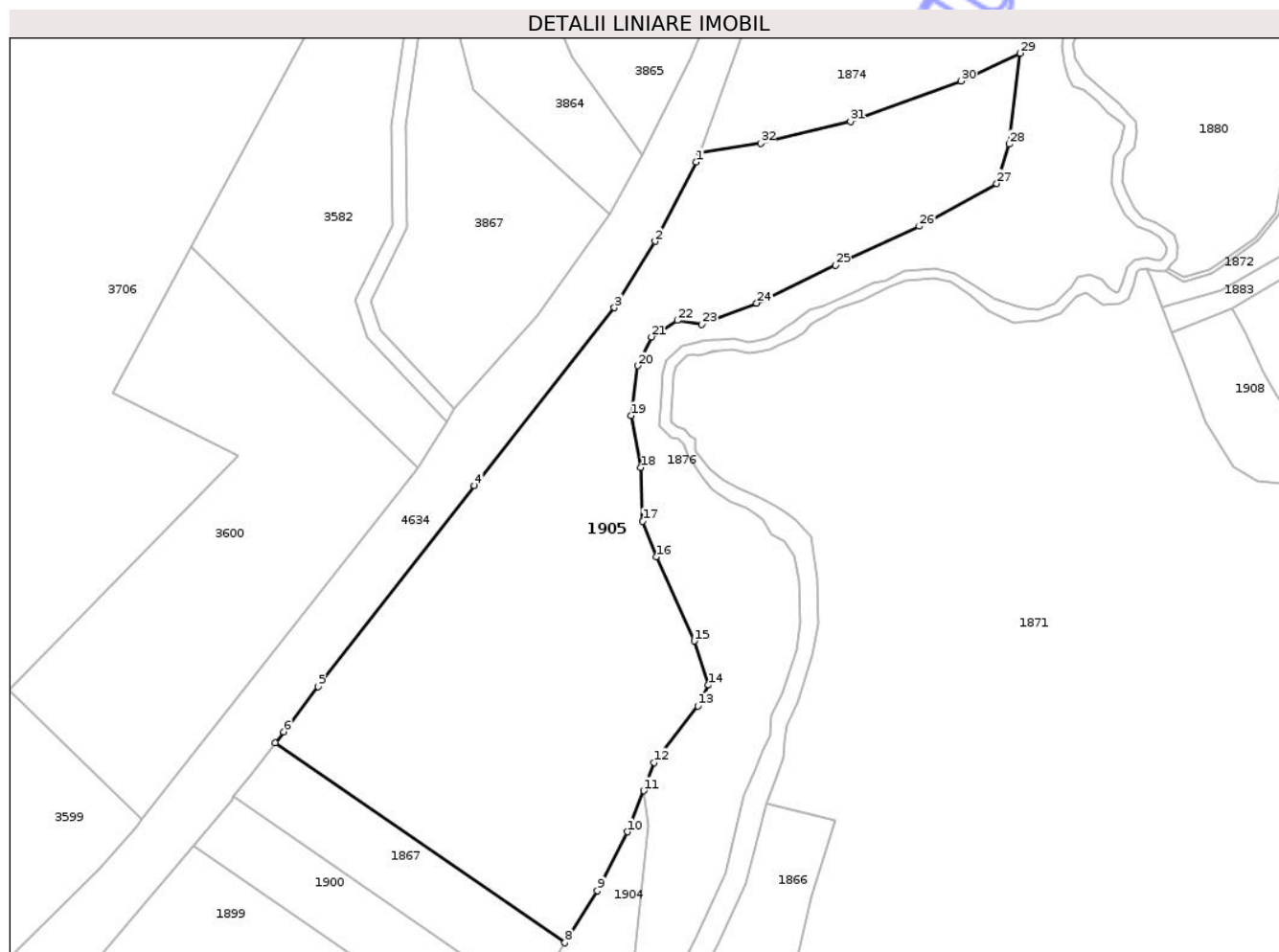
C. Partea III. SARCINI .

Inscrieri privind dezmembramintele dreptului de proprietate, drepturi reale de garanție și sarcini	Referințe
NU SUNT	

Teren

Nr cadastral	Suprafața (mp)*	Observații / Referințe
	13.800	

* Suprafața este determinată în planul de proiecție Stereo 70.



Date referitoare la teren

Crt	Categorie folosință	Intra vilan	Suprafața (mp)	Tarla	Parcelă	Nr. topo	Observații / Referințe
1	arabil	NU	11.036	62	1292/2/4	-	
2	faneata	NU	2.764	62	1292/2/4	-	

Lungime Segmente

1) Valorile lungimilor segmentelor sunt obținute din proiecție în plan.

Punct început	X / Y	Punct sfârșit	X / Y	Lungime segment (** (m))
1	469.189,786 522.991,042	2	469.178,524 522.969,386	24.409
3	469.167,386 522.951,28	4	469.129,173 522.902,677	61.826
5	469.086,497 522.847,817	6	469.077,048 522.835,507	15.518
7	469.074,671 522.832,41	8	469.153,858 522.777,882	96.145

Punct început	X / Y	Punct sfârșit	X / Y	Lungime segment (** (m))
2	469.178,524 522.969,386	3	469.167,386 522.951,28	21.258
4	469.129,173 522.902,677	5	469.086,497 522.847,817	69.504
6	469.077,048 522.835,507	7	469.074,671 522.832,41	3.904
8	469.153,858 522.777,882	9	469.162,708 522.792,132	16.775

Punct început	X / Y	Punct sfârșit	X / Y	Lungime segment (** (m)
9	469.162,708 522.792,132	10	469.170,898 522.808,182	18.019
11	469.175,394 522.819,416	12	469.178,284 522.827,12	8.228
13	469.190,167 522.842,528	14	469.193,083 522.848,234	6.408
15	469.189,229 522.860,272	16	469.178,792 522.883,222	25.212
17	469.175,098 522.893,013	18	469.174,617 522.907,618	14.613
19	469.171,878 522.921,806	20	469.173,805 522.935,448	13.777
21	469.177,498 522.943,313	22	469.184,563 522.947,807	8.373
23	469.191,307 522.946,683	24	469.206,251 522.952,537	16.05
25	469.227,892 522.962,868	26	469.250,664 522.973,522	25.141
27	469.271,836 522.985,201	28	469.275,277 522.995,968	11.303
29	469.278,287 523.020,764	30	469.262,071 523.013,199	17.894
31	469.231,85 523.002,168	32	469.207,328 522.996,14	25.252
33	469.190,757 522.993,732	1	469.189,786 522.991,042	2.86

Punct început	X / Y	Punct sfârșit	X / Y	Lungime segment (** (m)
10	469.170,898 522.808,182	11	469.175,394 522.819,416	12.1
12	469.178,284 522.827,12	13	469.190,167 522.842,528	19.458
14	469.193,083 522.848,234	15	469.189,229 522.860,272	12.64
16	469.178,792 522.883,222	17	469.175,098 522.893,013	10.465
18	469.174,617 522.907,618	19	469.171,878 522.921,806	14.45
20	469.173,805 522.935,448	21	469.177,498 522.943,313	8.689
22	469.184,563 522.947,807	23	469.191,307 522.946,683	6.837
24	469.206,251 522.952,537	25	469.227,892 522.962,868	23.98
26	469.250,664 522.973,522	27	469.271,836 522.985,201	24.18
28	469.275,277 522.995,968	29	469.278,287 523.020,764	24.978
30	469.262,071 523.013,199	31	469.231,85 523.002,168	32.171
32	469.207,328 522.996,14	33	469.190,757 522.993,732	16.745

** Lungimile segmentelor sunt determinate în planul de proiecție Stereo 70 și sunt rotunjite la 1 milimetru.

*** Distanța dintre puncte este formată din segmente cumulate ce sunt mai mici decât valoarea 1 milimetru.

**DATE DESPRE IMOBILUL NR. 1908**

Oficiul de Cadastru și Publicitate Imobiliară SIBIU
Biroul de Cadastru și Publicitate Imobiliară Medias

A. Partea I. Descrierea imobilului

TEREN Extravilan

Adresa: Jud. Sibiu

Nr. Crt	Nr cadastral Nr. topografic	Suprafața* (mp)	Observații / Referințe
A1		14.293	Sector cadastral:65 Teren neimprejmuit;

B. Partea II. Proprietari și acte

Inscrieri privitoare la dreptul de proprietate și alte drepturi reale	Referințe
/	
Act Administrativ nr. 2900, din 24/07/2024 emis de PRIMĂRIA COMUNEI HOGHILAG;	
B1	Inscrierea posesiei, drept de PROPRIETATE, dobândit prin Lege, cota actuala 1/1, cota initiala 1/1
	1) NEIDENTIFICAT NEIDENTIFICAT
Act Normativ nr. 7, din 13/03/1996 emis de PARLAMENTUL ROMÂNIEI;	
B2	Se notează mențiunea de proprietar neidentificat, rezerva comisiei locale de fond funciar

C. Partea III. SARCINI .

Inscrieri privind dezmembramentele dreptului de proprietate, drepturi reale de garanție și sarcini	Referințe
NU SUNT	

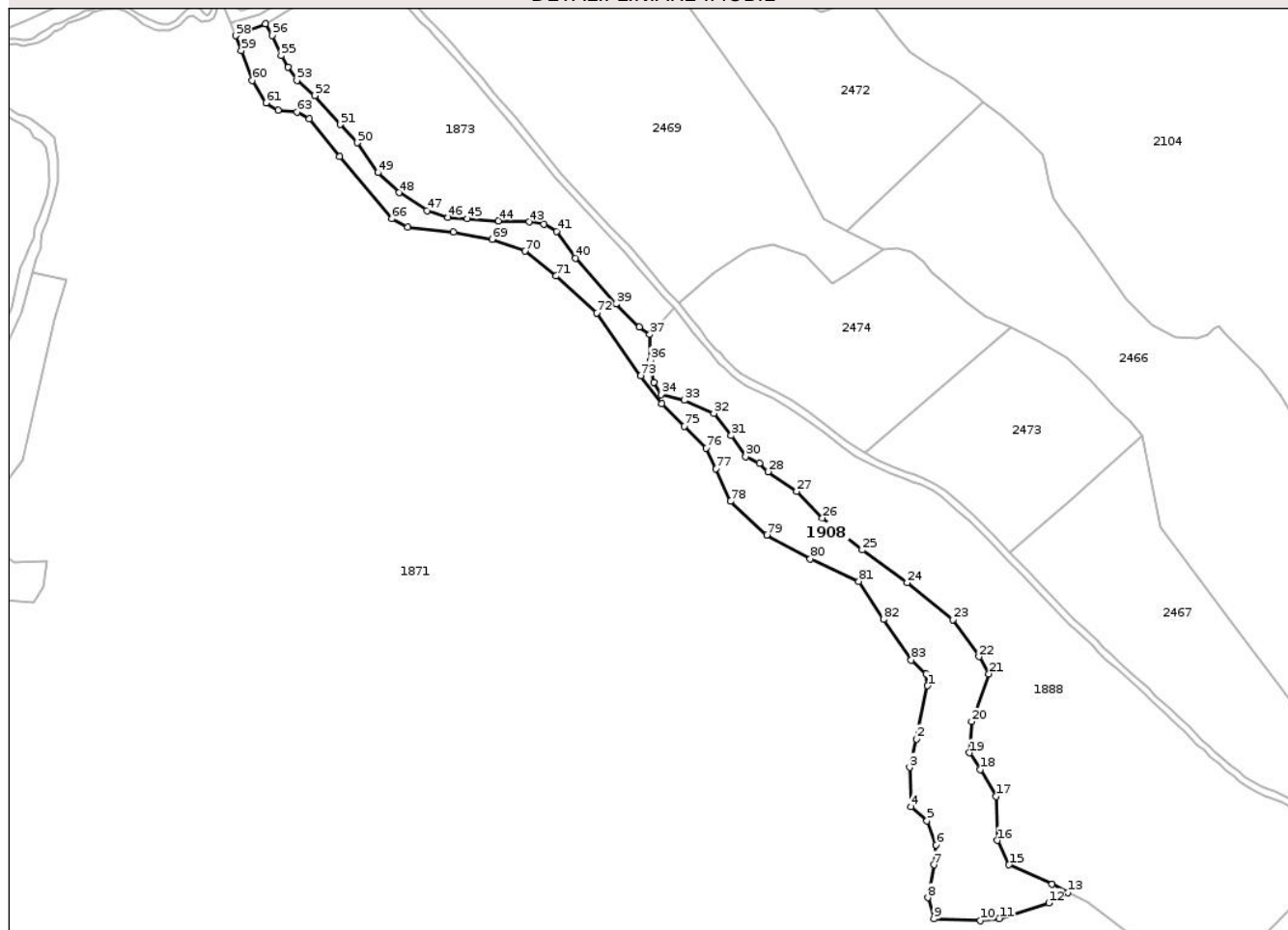
Anexa Nr. 1 La Partea I

Teren

Nr cadastral	Suprafața (mp)*	Observații / Referințe
	14.293	

* Suprafața este determinată în planul de proiecție Stereo 70.

DETALII LINIARE IMOBIL



Date referitoare la teren

Crt	Categorie folosință	Intravilan	Suprafața (mp)	Tarla	Parcelă	Nr. topo	Observații / Referințe
1	fânețe (F) - fânețe împădurite	NU	14.293	62	1251/6	-	

Lungime Segmente

1) Valorile lungimilor segmentelor sunt obținute din proiecție în plan.

Punct început	X / Y	Punct sfârșit	X / Y	Lungime segment	Punct început	X / Y	Punct sfârșit	X / Y	Lungime segment	Punct început	X / Y	Punct sfârșit	X / Y	Lungime segment
1	469.696,778 522.590,863	2	469.690,817 522.561,851	29.618	2	469.690,817 522.561,851	3	469.687,081 522.546,461	15.837	3	469.687,081 522.546,461	4	469.687,68 522.525,122	21.347
4	469.687,68 522.525,122	5	469.696,511 522.517,421	11.717	5	469.696,511 522.517,421	6	469.701,494 522.504,308	14.028	6	469.701,494 522.504,308	7	469.700,257 522.493,433	10.945
7	469.700,257 522.493,433	8	469.696,885 522.475,586	18.163	8	469.696,885 522.475,586	9	469.700,243 522.463,992	12.071	9	469.700,243 522.463,992	10	469.725,498 522.463,041	25.273
10	469.725,498 522.463,041	11	469.735,935 522.464,213	10.503	11	469.735,935 522.464,213	12	469.762,779 522.472,735	28.164	12	469.762,779 522.472,735	13	469.773,308 522.478,394	11.953
13	469.773,308 522.478,394	14	469.764,605 522.482,899	9.8	14	469.764,605 522.482,899	15	469.741,206 522.493,45	25.668	15	469.741,206 522.493,45	16	469.734,752 522.506,689	14.728

Punct început	X / Y	Punct sfârșit	X / Y	Lungime segment	Punct început	X / Y	Punct sfârșit	X / Y	Lungime segment	Punct început	X / Y	Punct sfârșit	X / Y	Lungime segment
16	469.734,752 522.506,689	17	469.734,018 522.530,703	24.025	17	469.734,018 522.530,703	18	469.725,566 522.545,339	16.901	18	469.725,566 522.545,339	19	469.719,628 522.554,36	10.8
19	469.719,628 522.554,36	20	469.720,79 522.571,35	17.03	20	469.720,79 522.571,35	21	469.730,294 522.597,323	27.657	21	469.730,294 522.597,323	22	469.724,85 522.606,682	10.827
22	469.724,85 522.606,682	23	469.710,599 522.626,861	24.704	23	469.710,599 522.626,861	24	469.685,632 522.646,854	31.985	24	469.685,632 522.646,854	25	469.661,168 522.664,659	30.257
25	469.661,168 522.664,659	26	469.639,524 522.682,057	27.77	26	469.639,524 522.682,057	27	469.625,51 522.696,538	20.152	27	469.625,51 522.696,538	28	469.609,834 522.707,221	18.97
28	469.609,834 522.707,221	29	469.605,321 522.711,969	6.551	29	469.605,321 522.711,969	30	469.597,721 522.715,53	8.393	30	469.597,721 522.715,53	31	469.589,857 522.726,986	13.895
31	469.589,857 522.726,986	32	469.580,357 522.739,093	15.389	32	469.580,357 522.739,093	33	469.564,443 522.746,215	17.435	33	469.564,443 522.746,215	34	469.551,571 522.749,368	13.253
34	469.551,571 522.749,368	35	469.547,826 522.755,956	7.578	35	469.547,826 522.755,956	36	469.545,879 522.767,783	11.986	36	469.545,879 522.767,783	37	469.545,58 522.781,857	14.077
37	469.545,58 522.781,857	38	469.539,833 522.786,117	7.154	38	469.539,833 522.786,117	39	469.527,075 522.798,517	17.791	39	469.527,075 522.798,517	40	469.505,012 522.823,389	33.247
40	469.505,012 522.823,389	41	469.494,626 522.838,005	17.93	41	469.494,626 522.838,005	42	469.487,933 522.841,98	7.784	42	469.487,933 522.841,98	43	469.479,769 522.843,175	8.251
43	469.479,769 522.843,175	44	469.463,122 522.843,78	16.658	44	469.463,122 522.843,78	45	469.445,947 522.844,887	17.211	45	469.445,947 522.844,887	46	469.435,631 522.845,583	10.339
46	469.435,631 522.845,583	47	469.424,135 522.849,318	12.088	47	469.424,135 522.849,318	48	469.408,885 522.859,035	18.083	48	469.408,885 522.859,035	49	469.397,586 522.870,001	15.745
49	469.397,586 522.870,001	50	469.386,137 522.886,257	19.883	50	469.386,137 522.886,257	51	469.376,821 522.896,144	13.585	51	469.376,821 522.896,144	52	469.363,114 522.911,894	20.879
52	469.363,114 522.911,894	53	469.353,302 522.920,145	12.82	53	469.353,302 522.920,145	54	469.348,435 522.927,294	8.648	54	469.348,435 522.927,294	55	469.344,649 522.933,697	7.439
55	469.344,649 522.933,697	56	469.339,877 522.944,636	11.935	56	469.339,877 522.944,636	57	469.336,133 522.950,982	7.368	57	469.336,133 522.950,982	58	469.319,841 522.944,51	17.53
58	469.319,841 522.944,51	59	469.322,952 522.936,241	8.835	59	469.322,952 522.936,241	60	469.328,995 522.920,178	17.162	60	469.328,995 522.920,178	61	469.336,485 522.907,908	14.375
61	469.336,485 522.907,908	62	469.342,978 522.903,921	7.619	62	469.342,978 522.903,921	63	469.353,246 522.903,058	10.304	63	469.353,246 522.903,058	64	469.360,025 522.899,3	7.751
64	469.360,025 522.899,3	65	469.376,657 522.878,843	26.365	65	469.376,657 522.878,843	66	469.404,958 522.844,819	44.256	66	469.404,958 522.844,819	67	469.413,724 522.840,234	9.893
67	469.413,724 522.840,234	68	469.438,633 522.837,626	25.045	68	469.438,633 522.837,626	69	469.459,63 522.833,716	21.358	69	469.459,63 522.833,716	70	469.477,414 522.827,292	18.909
70	469.477,414 522.827,292	71	469.494,389 522.813,708	21.741	71	469.494,389 522.813,708	72	469.516,714 522.793,731	29.958	72	469.516,714 522.793,731	73	469.540,58 522.759,447	41.773
73	469.540,58 522.759,447	74	469.551,985 522.744,405	18.877	74	469.551,985 522.744,405	75	469.564,41 522.732,115	17.476	75	469.564,41 522.732,115	76	469.576,348 522.720,13	16.916
76	469.576,348 522.720,13	77	469.581,61 522.708,979	12.33	77	469.581,61 522.708,979	78	469.589,302 522.691,155	19.413	78	469.589,302 522.691,155	79	469.609,172 522.672,81	27.044
79	469.609,172 522.672,81	80	469.632,976 522.659,938	27.061	80	469.632,976 522.659,938	81	469.659,364 522.647,626	29.119	81	469.659,364 522.647,626	82	469.672,788 522.627,033	24.582
82	469.672,788 522.627,033	83	469.687,931 522.604,864	26.847	83	469.687,931 522.604,864	84	469.696,041 522.597,2	11.158	84	469.696,041 522.597,2	1	469.696,778 522.590,863	6.38

** Lungimile segmentelor sunt determinate în plan de proiecție Stereo 70 și sunt rotunjite la 1 milimetru.

*** Distanța dintre puncte este formată din segmente cumulate ce sunt mai mici decât valoarea 1 milimetru.

**DATE DESPRE IMOBILUL NR. 1910**

Oficiul de Cadastru și Publicitate Imobiliară SIBIU
Biroul de Cadastru și Publicitate Imobiliară Medias

A. Partea I. Descrierea imobilului

TEREN Extravilan

Adresa: Jud. Sibiu

Nr. Crt	Nr cadastral Nr. topografic	Suprafața* (mp)	Observații / Referințe
A1		5.000	Sector cadastral:35 Teren neimprejmut;

B. Partea II. Proprietari și acte

Inscrieri privitoare la dreptul de proprietate și alte drepturi reale	Referințe
/	
Act Administrativ nr. 495/31, din 19/02/1996 emis de CJSDPAT SIBIU;	
B1	A1
Intabulare, drept de PROPRIETATE, Legea 18/1991, dobandit prin Reconstituire, cota actuala 1/1, cota initiala 1/1	
1) MÜLER MIHAI	

C. Partea III. SARCINI .

Inscrieri privind dezmembramintele dreptului de proprietate, drepturi reale de garanție și sarcini	Referințe
NU SUNT	

Teren

Nr cadastral	Suprafața (mp)*	Observații / Referințe
	5.000	

* Suprafața este determinată în planul de proiecție Stereo 70.



Date referitoare la teren

Crt	Categorie folosință	Intra vilan	Suprafața (mp)	Tarla	Parcelă	Nr. topo	Observații / Referințe
1	arabil	NU	5.000	45	897/1/2	-	NR TARLA 44 GRESIT IN TP

Lungime Segmente

1) Valorile lungimilor segmentelor sunt obținute din proiecție în plan.

Punct început	X / Y	Punct sfârșit	X / Y	Lungime segment (** (m)
1	468.957,618 525.736,755	2	468.929,535 525.736,101	28.091
2	468.929,535 525.736,101	3	468.976,466 525.559,323	182.902
3	468.976,466 525.559,323	4	469.004,641 525.559,62	28.177
4	469.004,641 525.559,62	1	468.957,618 525.736,755	183.27

** Lungimile segmentelor sunt determinate în planul de proiecție Stereo 70 și sunt rotunjite la 1 milimetru.

*** Distanţa dintre puncte este formată din segmente cumulate ce sunt mai mici decât valoarea 1 milimetru.

Neutilizabil în Circuitul
Civil

**DATE DESPRE IMOBILUL NR. 1911**

Oficiul de Cadastru și Publicitate Imobiliară SIBIU
Biroul de Cadastru și Publicitate Imobiliară Medias

A. Partea I. Descrierea imobilului

TEREN Extravilan

Adresa: Jud. Sibiu

Nr. Crt	Nr cadastral Nr. topografic	Suprafața* (mp)	Observații / Referințe
A1		5.000	Sector cadastral:35 Teren neimprejmut;

B. Partea II. Proprietari și acte

Inscrieri privitoare la dreptul de proprietate și alte drepturi reale	Referințe
/	
Act Administrativ nr. 496/31, din 19/02/1996 emis de CJSDPAT SIBIU;	
B1	A1
Intabulare, drept de PROPRIETATE, Legea 18/1991, dobandit prin Reconstituire, cota actuala 1/1, cota initiala 1/1	
1) SAS LUCREȚIA	

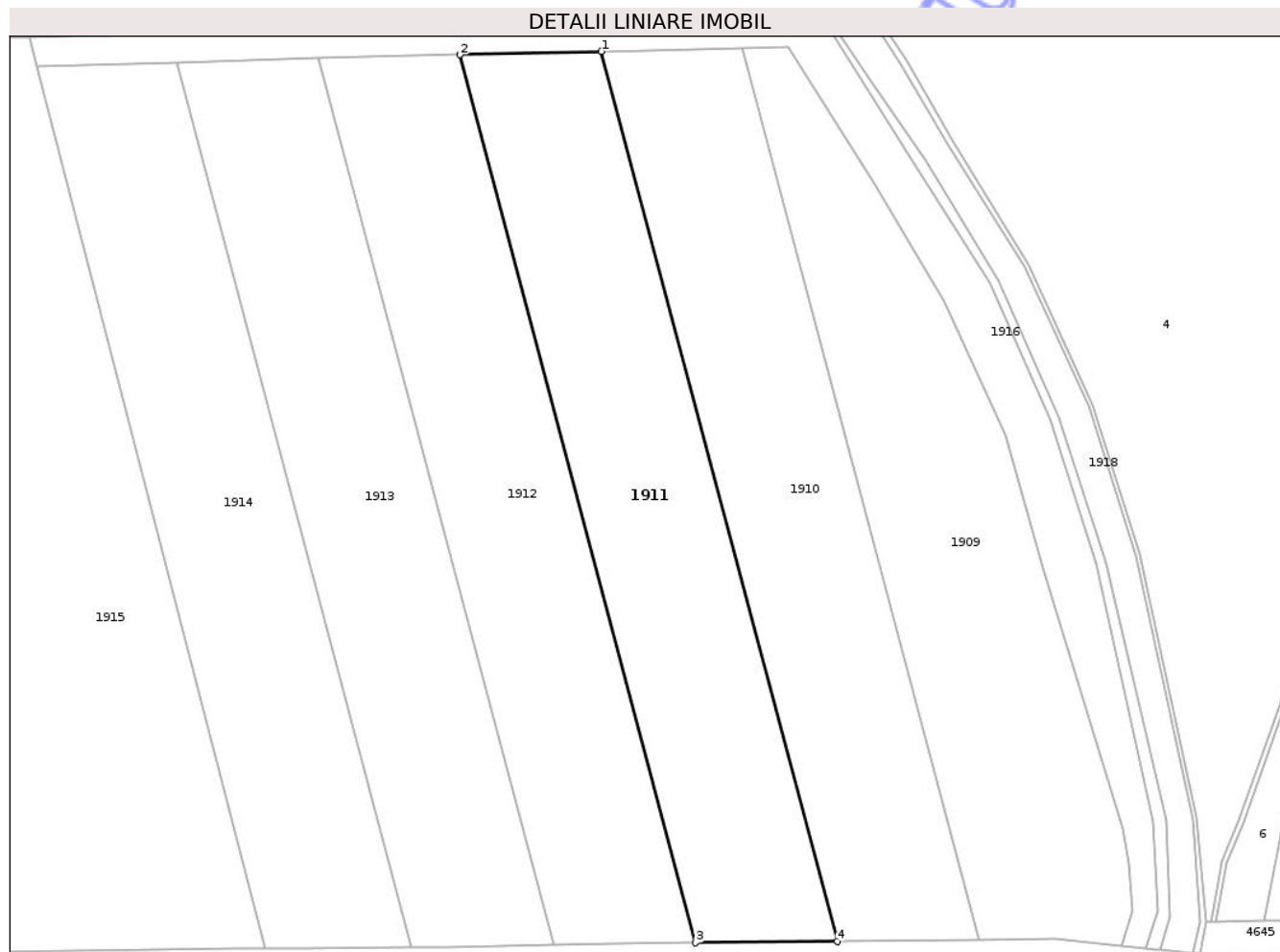
C. Partea III. SARCINI .

Inscrieri privind dezmembramintele dreptului de proprietate, drepturi reale de garanție și sarcini	Referințe
NU SUNT	

Teren

Nr cadastral	Suprafața (mp)*	Observații / Referințe
	5.000	

* Suprafața este determinată în planul de proiecție Stereo 70.



Date referitoare la teren

Crt	Categorie folosință	Intra vilan	Suprafața (mp)	Tarla	Parcelă	Nr. topo	Observații / Referințe
1	arabil	NU	5.000	45	897/1/3	-	NR TARLA 44 GRESIT IN TP

Lungime Segmente

1) Valorile lungimilor segmentelor sunt obținute din proiecție în plan.

Punct început	X / Y	Punct sfârșit	X / Y	Lungime segment (** (m)
1	468.929,535 525.736,101	2	468.901,394 525.735,446	28.149
2	468.901,394 525.735,446	3	468.948,235 525.559,024	182.534
3	468.948,235 525.559,024	4	468.976,466 525.559,323	28.233
4	468.976,466 525.559,323	1	468.929,535 525.736,101	182.902

** Lungimile segmentelor sunt determinate în planul de proiecție Stereo 70 și sunt rotunjite la 1 milimetru.

*** Distanţa dintre puncte este formată din segmente cumulate ce sunt mai mici decât valoarea 1 milimetru.

Neutilizabil în Circuitul
Civil

**DATE DESPRE IMOBILUL NR. 1914**

Oficiul de Cadastru și Publicitate Imobiliară SIBIU
Biroul de Cadastru și Publicitate Imobiliară Medias

A. Partea I. Descrierea imobilului

TEREN Extravilan

Adresa: Jud. Sibiu

Nr. Crt	Nr cadastral Nr. topografic	Suprafața* (mp)	Observații / Referințe
A1		5.000	Sector cadastral:35 Teren neimprejmuit;

B. Partea II. Proprietari și acte

Inscrieri privitoare la dreptul de proprietate și alte drepturi reale	Referințe
/	
Act Administrativ nr. 497/31, din 19/02/1996 emis de CJSDPAT SIBIU;	
B1	A1
Intabulare, drept de PROPRIETATE, Legea 18/1991, dobandit prin Reconstituire, cota actuala 1/1, cota initiala 1/1	
1) VIȚELAR PETRE	

C. Partea III. SARCINI .

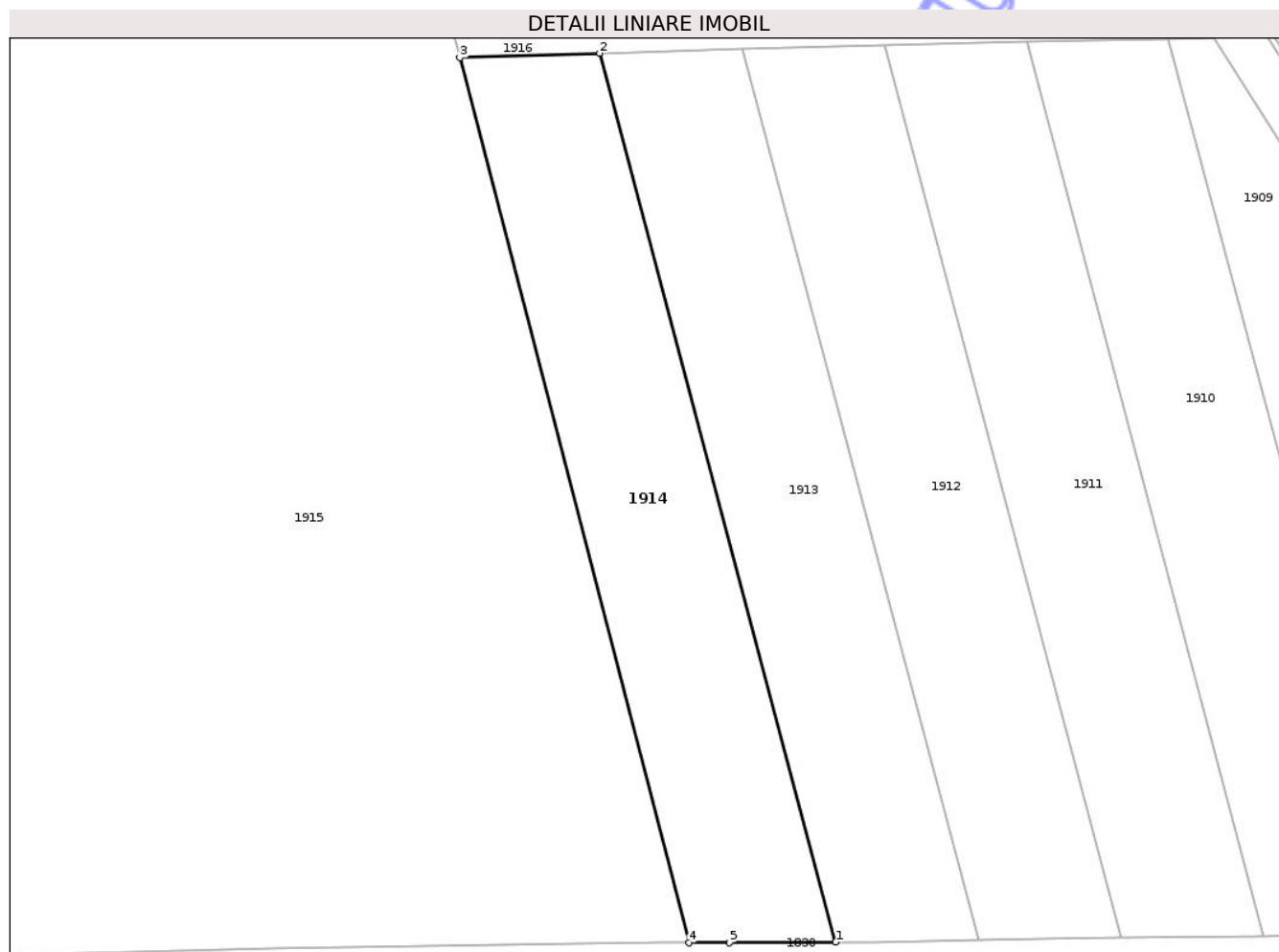
Inscrieri privind dezmembramintele dreptului de proprietate, drepturi reale de garanție și sarcini	Referințe
NU SUNT	

Anexa Nr. 1 La Partea I

Teren

Nr cadastral	Suprafața (mp)*	Observații / Referințe
	5.000	

* Suprafața este determinată în planul de proiecție Stereo 70.



Date referitoare la teren

Crt	Categorie folosință	Intra vilan	Suprafața (mp)	Tarla	Parcelă	Nr. topo	Observații / Referințe
1	arabil	NU	5.000	45	897/1/6	-	NR TARLA 44 GRESIT IN TP

Lungime Segmente

1) Valorile lungimilor segmentelor sunt obținute din proiecție în plan.

Punct început	X / Y	Punct sfârșit	X / Y	Lungime segment (** (m)
1	468.891,722 525.558,095	2	468.845,036 525.733,898	181.896
2	468.845,036 525.733,898	3	468.817,344 525.733,017	27.706
3	468.817,344 525.733,017	4	468.862,674 525.557,965	180.826
4	468.862,674 525.557,965	5	468.870,721 525.558,007	8.047
5	468.870,721 525.558,007	1	468.891,722 525.558,095	21.001

** Lungimile segmentelor sunt determinate în planul de proiecție Stereo 70 și sunt rotunjite la 1 milimetru.

*** Distanța dintre puncte este formată din segmente cumulate ce sunt mai mici decât valoarea 1 milimetru.

Neutilizabil în Circuitul
Civil

**DATE DESPRE IMOBILUL NR. 1915**

Oficiul de Cadastru și Publicitate Imobiliară SIBIU
Biroul de Cadastru și Publicitate Imobiliară Medias

A. Partea I. Descrierea imobilului

TEREN Extravilan

Adresa: Jud. Sibiu

Nr. Crt	Nr cadastral Nr. topografic	Suprafața* (mp)	Observații / Referințe
A1		55.700	Sector cadastral:35 Teren neimprejmuit;

B. Partea II. Proprietari și acte

Inscrieri privitoare la dreptul de proprietate și alte drepturi reale	Referințe
/	
Act Normativ nr. 1705, din 29/11/2006 emis de GUVERNUL ROMÂNIEI;	
B1	A1
Intabulare, drept de PROPRIETATE, dobandit prin Lege, cota actuala 1/1, cota initiala 1/1 1) STATUL ROMÂN , CIF:9999999999999, DOMENIUL PRIVAT	
Act Normativ nr. 268, din 28/05/2001 emis de PARLAMENTUL ROMÂNIEI (DECIZIA NR.178 DIN 30.03.2020 ELIBERATĂ DE MINISTERUL AGRICULTURII ȘI DEZVOLTĂRII RURALE);	
B2	A1
Intabulare, drept de ADMINISTRARE, dobandit prin Lege, cota actuala 1/1, cota initiala 1/1 1) AGENȚIA DOMENIILOR STATULUI , CIF:14818116	

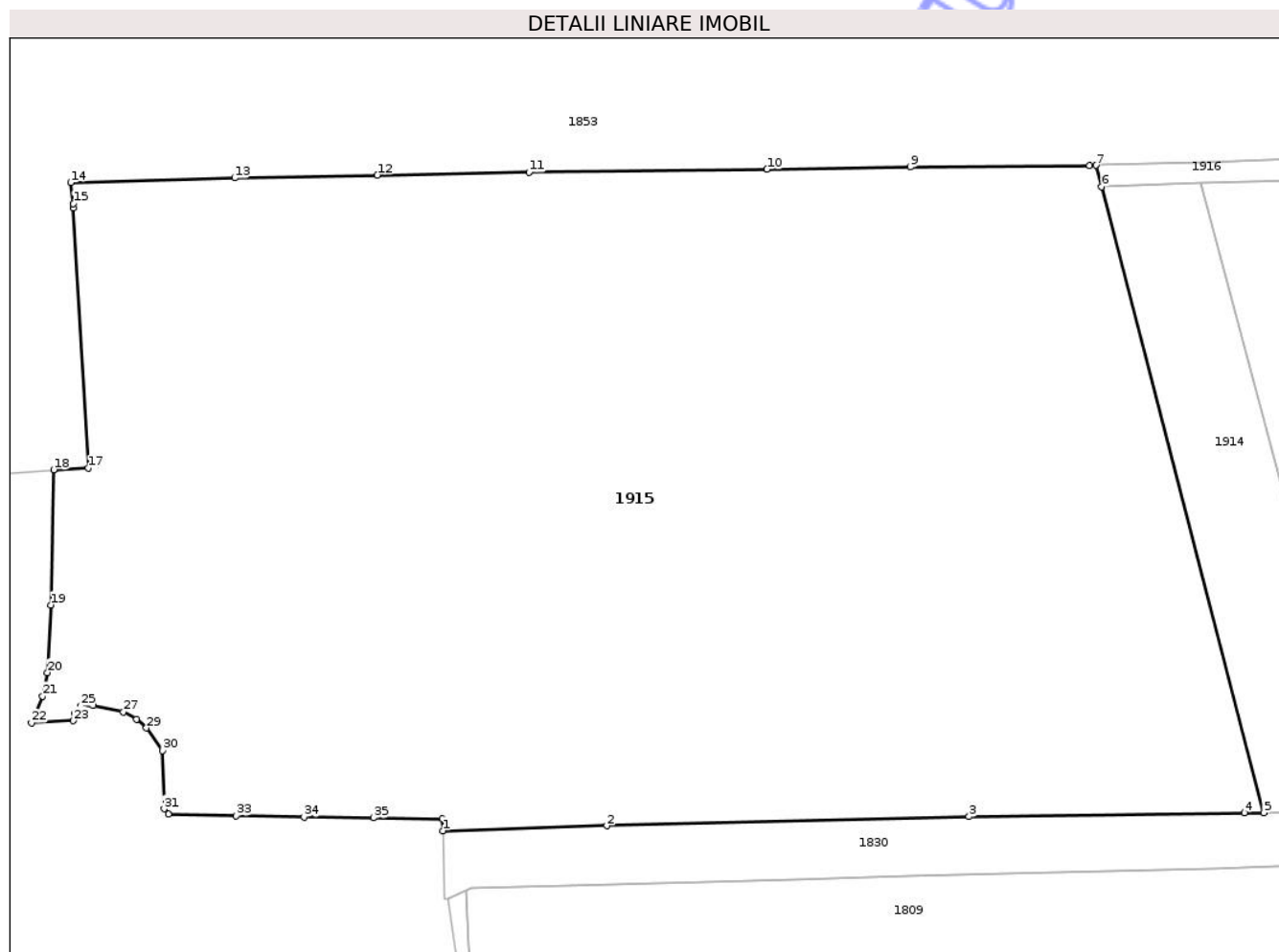
C. Partea III. SARCINI .

Inscrieri privind dezmembramintele dreptului de proprietate, drepturi reale de garanție și sarcini	Referințe
NU SUNT	

Teren

Nr cadastral	Suprafața (mp)*	Observații / Referințe
	55.700	

* Suprafața este determinată în planul de proiecție Stereo 70.



Date referitoare la teren

Crt	Categorie folosință	Intravilan	Suprafața (mp)	Tarla	Parcelă	Nr. topo	Observații / Referințe
1	arabil	NU	53.700	45	897/1/1	-	
2	ape curgătoare	NU	2.000	45	896/2	-	

Lungime Segmente

1) Valorile lungimilor segmentelor sunt obținute din proiecție în plan.

Punct început	X / Y	Punct sfârșit	X / Y	Lungime segment (** (m))
1	468.632,997 525.552,924	2	468.678,87 525.554,325	45.894
3	468.780,219 525.556,844	4	468.857,288 525.557,937	77.077
5	468.862,674 525.557,965	6	468.817,344 525.733,017	180.826
7	468.815,803 525.738,969	8	468.813,968 525.738,911	1.836

Punct început	X / Y	Punct sfârșit	X / Y	Lungime segment (** (m))
2	468.678,87 525.554,325	3	468.780,219 525.556,844	101.38
4	468.857,288 525.557,937	5	468.862,674 525.557,965	5.386
6	468.817,344 525.733,017	7	468.815,803 525.738,969	6.148
8	468.813,968 525.738,911	9	468.763,795 525.738,451	50.175

Punct început	X / Y	Punct sfârșit	X / Y	Lungime segment (** (m)	Punct început	X / Y	Punct sfârșit	X / Y	Lungime segment (** (m)
9	468.763,795 525.738,451	10	468.723,714 525.737,866	40.085	10	468.723,714 525.737,866	11	468.657,107 525.737,054	66.612
11	468.657,107 525.737,054	12	468.614,686 525.736,24	42.429	12	468.614,686 525.736,24	13	468.574,76 525.735,413	39.935
13	468.574,76 525.735,413	14	468.528,865 525.734,12	45.913	14	468.528,865 525.734,12	15	468.529,618 525.728,196	5.972
15	468.529,618 525.728,196	16	468.529,681 525.727,109	1.089	16	468.529,681 525.727,109	17	468.533,867 525.654,338	72.891
17	468.533,867 525.654,338	18	468.524,127 525.653,839	9.753	18	468.524,127 525.653,839	19	468.523,325 525.616,063	37.785
19	468.523,325 525.616,063	20	468.522,423 525.597,146	18.938	20	468.522,423 525.597,146	21	468.521,019 525.590,563	6.731
21	468.521,019 525.590,563	22	468.517,952 525.583,136	8.035	22	468.517,952 525.583,136	23	468.529,653 525.583,707	11.715
23	468.529,653 525.583,707	24	468.529,892 525.585,856	2.162	24	468.529,892 525.585,856	25	468.531,564 525.587,766	2.538
25	468.531,564 525.587,766	26	468.535,148 525.587,885	3.586	26	468.535,148 525.587,885	27	468.543,628 525.586,095	8.667
27	468.543,628 525.586,095	28	468.547,331 525.584,065	4.223	28	468.547,331 525.584,065	29	468.550,078 525.581,677	3.64
29	468.550,078 525.581,677	30	468.554,498 525.575,349	7.719	30	468.554,498 525.575,349	31	468.554,994 525.559,053	16.304
31	468.554,994 525.559,053	32	468.556,188 525.557,501	1.958	32	468.556,188 525.557,501	33	468.575,18 525.557,142	18.995
33	468.575,18 525.557,142	34	468.594,172 525.556,784	18.995	34	468.594,172 525.556,784	35	468.613,555 525.556,541	19.385
35	468.613,555 525.556,541	36	468.632,938 525.556,298	19.385	36	468.632,938 525.556,298	1	468.632,997 525.552,924	3.375

** Lungimile segmentelor sunt determinate în planul de proiecție Stereo 70 și sunt rotunjite la 1 milimetru.

*** Distanța dintre puncte este formată din segmente cumulate ce sunt mai mici decât valoarea 1 milimetru.



DATE DESPRE IMOBILUL NR. 1916

Oficiul de Cadastru și Publicitate Imobiliară SIBIU
Biroul de Cadastru și Publicitate Imobiliară Medias

A. Partea I. Descrierea imobilului

TEREN Extravilan

Adresa: Jud. Sibiu

Nr. Crt	Nr cadastral Nr. topografic	Suprafața* (mp)	Observații / Referințe
A1		2.670	Sector cadastral:35 Teren neimprejmut;

B. Partea II. Proprietari și acte

Inscrieri privitoare la dreptul de proprietate și alte drepturi reale	Referințe
/	
Act Administrativ nr. 2900, din 24/07/2024 emis de PRIMĂRIA COMUNEI HOGHILAG;	
B1	Inscrierea posesiei, drept de PROPRIETATE, dobandit prin Lege, cota actuala 1/1, cota initiala 1/1
	1) NEIDENTIFICAT NEIDENTIFICAT
Act Normativ nr. 7, din 13/03/1996 emis de PARLAMENTUL ROMÂNIEI;	
B2	Se notează mențiunea de proprietar neidentificat

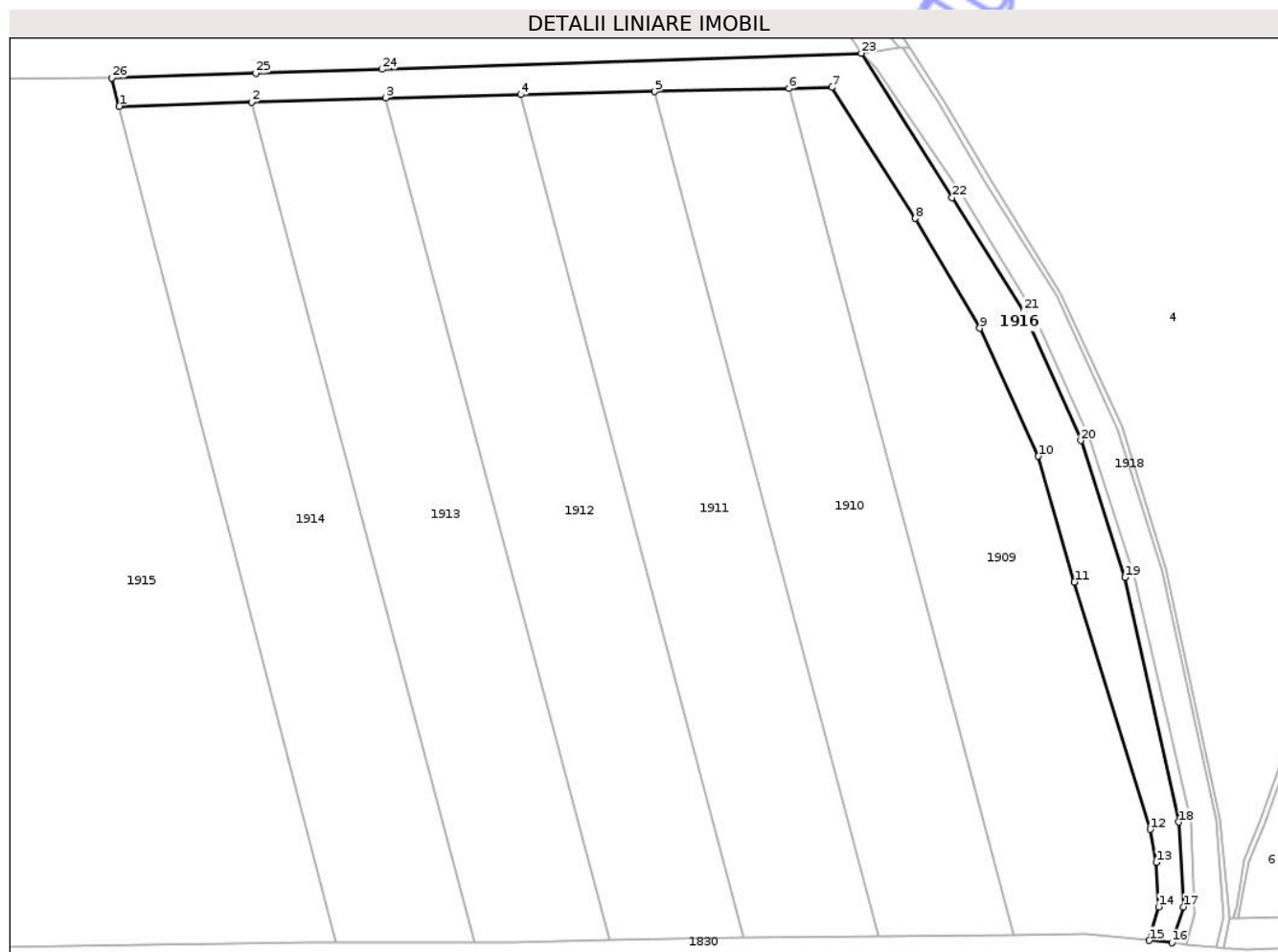
C. Partea III. SARCINI .

Inscrieri privind dezmembramintele dreptului de proprietate, drepturi reale de garanție și sarcini	Referințe
NU SUNT	

Teren

Nr cadastral	Suprafața (mp)*	Observații / Referințe
	2.670	

* Suprafața este determinată în planul de proiecție Stereo 70.



Date referitoare la teren

Crt	Categorie folosință	Intravilan	Suprafața (mp)	Tarla	Parcelă	Nr. topo	Observații / Referințe
1	curți constructii	NU	2.670	45	896/1	-	

Lungime Segmente

1) Valorile lungimilor segmentelor sunt obținute din proiecție în plan.

Punct început	X / Y	Punct sfârșit	X / Y	Lungime segment (** (m)
1	468.817,344 525.733,017	2	468.845,036 525.733,898	27.706
3	468.873,202 525.734,789	4	468.901,394 525.735,446	28.2
5	468.929,535 525.736,101	6	468.957,618 525.736,755	28.091
7	468.966,632 525.736,965	8	468.984,074 525.709,546	32.497
9	468.997,611 525.686,539	10	469.009,881 525.659,753	29.463

Punct început	X / Y	Punct sfârșit	X / Y	Lungime segment (** (m)
2	468.845,036 525.733,898	3	468.873,202 525.734,789	28.18
4	468.901,394 525.735,446	5	468.929,535 525.736,101	28.149
6	468.957,618 525.736,755	7	468.966,632 525.736,965	9.016
8	468.984,074 525.709,546	9	468.997,611 525.686,539	26.694
10	469.009,881 525.659,753	11	469.017,419 525.633,421	27.39

Punct început	X / Y	Punct sfârșit	X / Y	Lungime segment (** (m)
11	469.017,419 525.633,421	12	469.033,292 525.581,659	54.141
13	469.034,527 525.574,762	14	469.035,051 525.565,439	9.338
15	469.033,09 525.558,413	16	469.037,83 525.557,93	4.765
17	469.040,259 525.565,454	18	469.039,315 525.583,181	17.752
19	469.028,011 525.634,415	20	469.018,788 525.663,065	30.098
21	469.006,764 525.690,15	22	468.991,771 525.713,894	28.081
23	468.972,801 525.744,12	24	468.872,407 525.740,773	100.45
25	468.845,941 525.739,929	26	468.815,803 525.738,969	30.153

Punct început	X / Y	Punct sfârșit	X / Y	Lungime segment (** (m)
12	469.033,292 525.581,659	13	469.034,527 525.574,762	7.007
14	469.035,051 525.565,439	15	469.033,09 525.558,413	7.295
16	469.037,83 525.557,93	17	469.040,259 525.565,454	7.906
18	469.039,315 525.583,181	19	469.028,011 525.634,415	52.466
20	469.018,788 525.663,065	21	469.006,764 525.690,15	29.634
22	468.991,771 525.713,894	23	468.972,801 525.744,12	35.686
24	468.872,407 525.740,773	25	468.845,941 525.739,929	26.479
26	468.815,803 525.738,969	1	468.817,344 525.733,017	6.148

** Lungimile segmentelor sunt determinate în planul de proiecție Stereo 70 și sunt rotunjite la 1 milimetru.

*** Distanța dintre puncte este formată din segmente cumulate ce sunt mai mici decât valoarea 1 milimetru.

**DATE DESPRE IMOBILUL NR. 1919**

Oficiul de Cadastru și Publicitate Imobiliară SIBIU
Biroul de Cadastru și Publicitate Imobiliară Medias

A. Partea I. Descrierea imobilului

TEREN Extravilan

Adresa: Jud. Sibiu

Nr. Crt	Nr cadastral Nr. topografic	Suprafața* (mp)	Observații / Referințe
A1		200	Sector cadastral:35 Teren neimprejmuit;

B. Partea II. Proprietari și acte

Inscrieri privitoare la dreptul de proprietate și alte drepturi reale	Referințe
/	
Act Normativ nr. 1705, din 29/11/2006 emis de GUVERNUL ROMÂNIEI;	
B1	Intabulare, drept de PROPRIETATE, dobandit prin Lege, cota actuala 1/1, cota initiala 1/1
1) STATUL ROMÂN, CIF:9999999999999, DOMENIUL PRIVAT	
Act Normativ nr. 268, din 28/05/2001 emis de PARLAMENTUL ROMÂNIEI (DECIZIA NR.178 DIN 30.03.2020 ELIBERATĂ DE MINISTERUL AGRICULTURII ȘI DEZVOLTĂRII RURALE);	
B2	Intabulare, drept de ADMINISTRARE, dobandit prin Lege, cota actuala 1/1, cota initiala 1/1
1) AGENȚIA DOMENIILOR STATULUI, CIF:14818116	

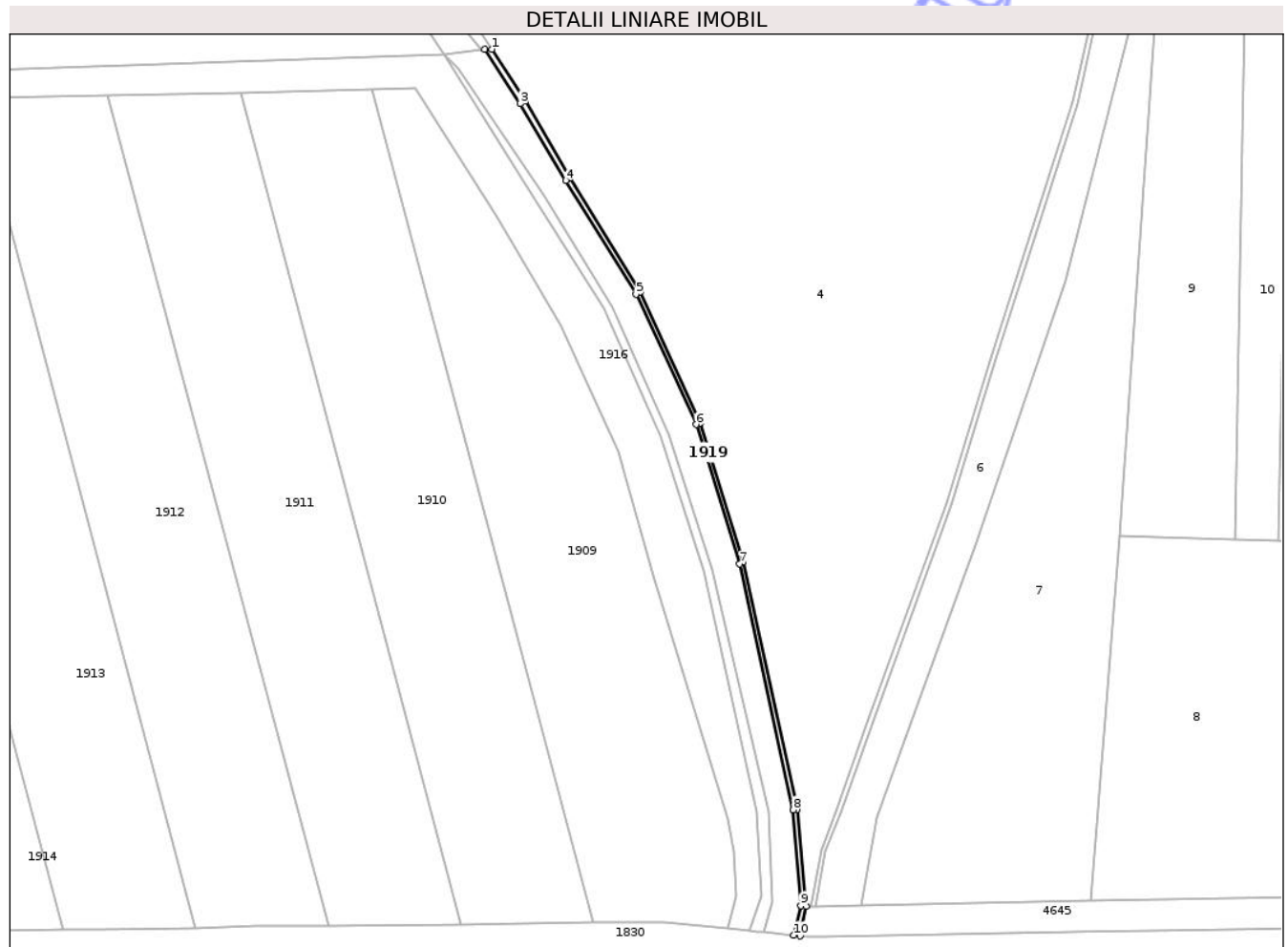
C. Partea III. SARCINI .

Inscrieri privind dezmembramentele dreptului de proprietate, drepturi reale de garanție și sarcini	Referințe
NU SUNT	

Teren

Nr cadastral	Suprafața (mp)*	Observații / Referințe
	200	

* Suprafața este determinată în planul de proiecție Stereo 70.



Date referitoare la teren

Crt	Categorie folosință	Intravilan	Suprafața (mp)	Tarla	Parcelă	Nr. topo	Observații / Referințe
1	ape curgătoare	NU	200	45	899	-	

Lungime Segmente

1) Valorile lungimilor segmentelor sunt obținute din proiecție în plan.

Punct început	X / Y	Punct sfârșit	X / Y	Lungime segment (** (m)
1	468.982,977 525.745,282	2	468.981,517 525.745,272	1.46
2	468.981,517 525.745,272	3	468.989,063 525.733,684	13.828
3	468.989,063 525.733,684	4	468.998,711 525.717,368	18.955
4	468.998,711 525.717,368	5	469.013,686 525.693,206	28.426
5	469.013,686 525.693,206	6	469.026,464 525.665,535	30.479

Punct început	X / Y	Punct sfârșit	X / Y	Lungime segment (** (m)
6	469.026,464 525.665,535	7	469.035,77 525.635,875	31.086
7	469.035,77 525.635,875	8	469.047,14 525.583,647	53.451
8	469.047,14 525.583,647	9	469.048,721 525.563,26	20.448
9	469.048,721 525.563,26	10	469.047,274 525.556,967	6.457
10	469.047,274 525.556,967	11	469.048,601 525.556,832	1.334
11	469.048,601 525.556,832	12	469.049,882 525.563,181	6.477
12	469.049,882 525.563,181	13	469.047,981 525.583,769	20.676
13	469.047,981 525.583,769	14	469.036,485 525.636,271	53.746
14	469.036,485 525.636,271	15	469.027,349 525.665,878	30.985
15	469.027,349 525.665,878	16	469.014,592 525.693,713	30.619
16	469.014,592 525.693,713	17	468.999,703 525.717,949	28.444
17	468.999,703 525.717,949	18	468.990,155 525.734,257	18.897
18	468.990,155 525.734,257	1	468.982,977 525.745,282	13.156

** Lungimile segmentelor sunt determinate în planul de proiecție Stereo 70 și sunt rotunjite la 1 milimetru.

*** Distanța dintre puncte este formată din segmente cumulate ce sunt mai mici decât valoarea 1 milimetru.



DATE DESPRE IMOBILUL NR. 1920

Oficiul de Cadastru și Publicitate Imobiliară SIBIU
Biroul de Cadastru și Publicitate Imobiliară Medias

A. Partea I. Descrierea imobilului

TEREN Extravilan

Adresa: Jud. Sibiu

Nr. Crt	Nr cadastral Nr. topografic	Suprafața* (mp)	Observații / Referințe
A1		300	Sector cadastral:65 Teren neimprejmuit;

B. Partea II. Proprietari și acte

Inscrieri privitoare la dreptul de proprietate și alte drepturi reale	Referințe
/	
Act Normativ nr. 1705, din 29/11/2006 emis de GUVERNUL ROMÂNIEI;	
B1	A1
Intabulare, drept de PROPRIETATE, dobandit prin Lege, cota actuala 1/1, cota initiala 1/1 1) STATUL ROMÂN, CIF:9999999999999, DOMENIUL PRIVAT	
Act Normativ nr. 268, din 28/05/2001 emis de PARLAMENTUL ROMÂNIEI (DECIZIA NR.178 DIN 30.03.2020 ELIBERATĂ DE MINISTERUL AGRICULTURII ȘI DEZVOLTĂRII RURALE);	
B2	A1
Intabulare, drept de ADMINISTRARE, dobandit prin Lege, cota actuala 1/1, cota initiala 1/1 1) AGENȚIA DOMENIILOR STATULUI, CIF:14818116	

C. Partea III. SARCINI .

Inscrieri privind dezmembramintele dreptului de proprietate, drepturi reale de garanție și sarcini	Referințe
NU SUNT	

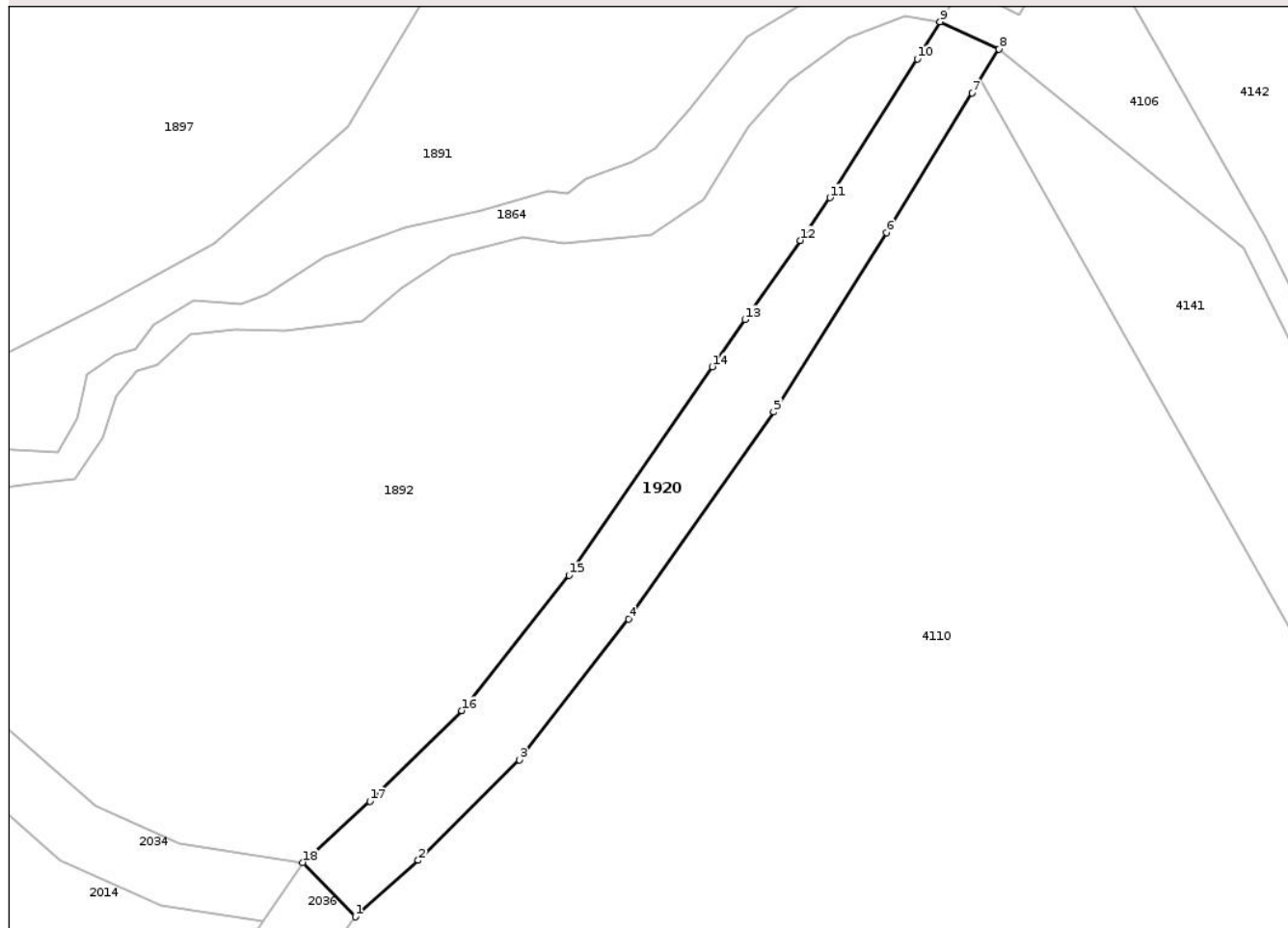
Anexa Nr. 1 La Partea I

Teren

Nr cadastral	Suprafața (mp)*	Observații / Referințe
	300	

* Suprafața este determinată în planul de proiecție Stereo 70.

DETALII LINIARE IMOBIL



Date referitoare la teren

Crt	Categorie folosință	Intra vilan	Suprafața (mp)	Tarla	Parcelă	Nr. topo	Observații / Referințe
1	drum	NU	300	62	1295	-	

Lungime Segmente

1) Valorile lungimilor segmentelor sunt obținute din proiecție în plan.

Punct început	X / Y	Punct sfârșit	X / Y	Lungime segment (** (m)
1	468.833,218 522.293,397	2	468.837,124 522.296,904	5.249
2	468.837,124 522.296,904	3	468.843,404 522.303,145	8.854
3	468.843,404 522.303,145	4	468.850,185 522.311,893	11.068
4	468.850,185 522.311,893	5	468.859,203 522.324,751	15.705
5	468.859,203 522.324,751	6	468.866,221 522.335,894	13.169

Punct început	X / Y	Punct sfârșit	X / Y	Lungime segment (** (m)
6	468.866,221 522.335,894	7	468.871,534 522.344,556	10.162
7	468.871,534 522.344,556	8	468.873,214 522.347,286	3.206
8	468.873,214 522.347,286	9	468.869,547 522.348,98	4.039
9	468.869,547 522.348,98	10	468.868,135 522.346,666	2.711
10	468.868,135 522.346,666	11	468.862,7 522.338,057	10.181
11	468.862,7 522.338,057	12	468.860,855 522.335,407	3.229
12	468.860,855 522.335,407	13	468.857,424 522.330,481	6.003
13	468.857,424 522.330,481	14	468.855,388 522.327,557	3.563
14	468.855,388 522.327,557	15	468.846,497 522.314,599	15.715
15	468.846,497 522.314,599	16	468.839,828 522.306,204	10.722
16	468.839,828 522.306,204	17	468.834,114 522.300,574	8.022
17	468.834,114 522.300,574	18	468.829,926 522.296,77	5.658
18	468.829,926 522.296,77	1	468.833,218 522.293,397	4.713

** Lungimile segmentelor sunt determinate în planul de proiecție Stereo 70 și sunt rotunjite la 1 milimetru.

*** Distanța dintre puncte este formată din segmente cumulate ce sunt mai mici decât valoarea 1 milimetru.

**DATE DESPRE IMOBILUL NR. 1926**

Oficiul de Cadastru și Publicitate Imobiliară SIBIU
Biroul de Cadastru și Publicitate Imobiliară Medias

A. Partea I. Descrierea imobilului

TEREN Extravilan

Adresa: Jud. Sibiu

Nr. Crt	Nr cadastral Nr. topografic	Suprafața* (mp)	Observații / Referințe
A1		Din acte: 17.300 Masurata: 14.079	Sector cadastral:88 Teren neimprejmuit;

B. Partea II. Proprietari și acte

Inscrieri privitoare la dreptul de proprietate și alte drepturi reale		Referințe
/		
Act Administrativ nr. 2013/31, din 12/11/2002 emis de CJSDPAT SIBIU;		
B1	Intabulare, drept de PROPRIETATE, Legea 18/1991, Legea 169/1997, Legea 1/2000, dobandit prin Reconstituire, cota actuala 1/1, cota initiala 1/1 1) MATEI IOAN	A1

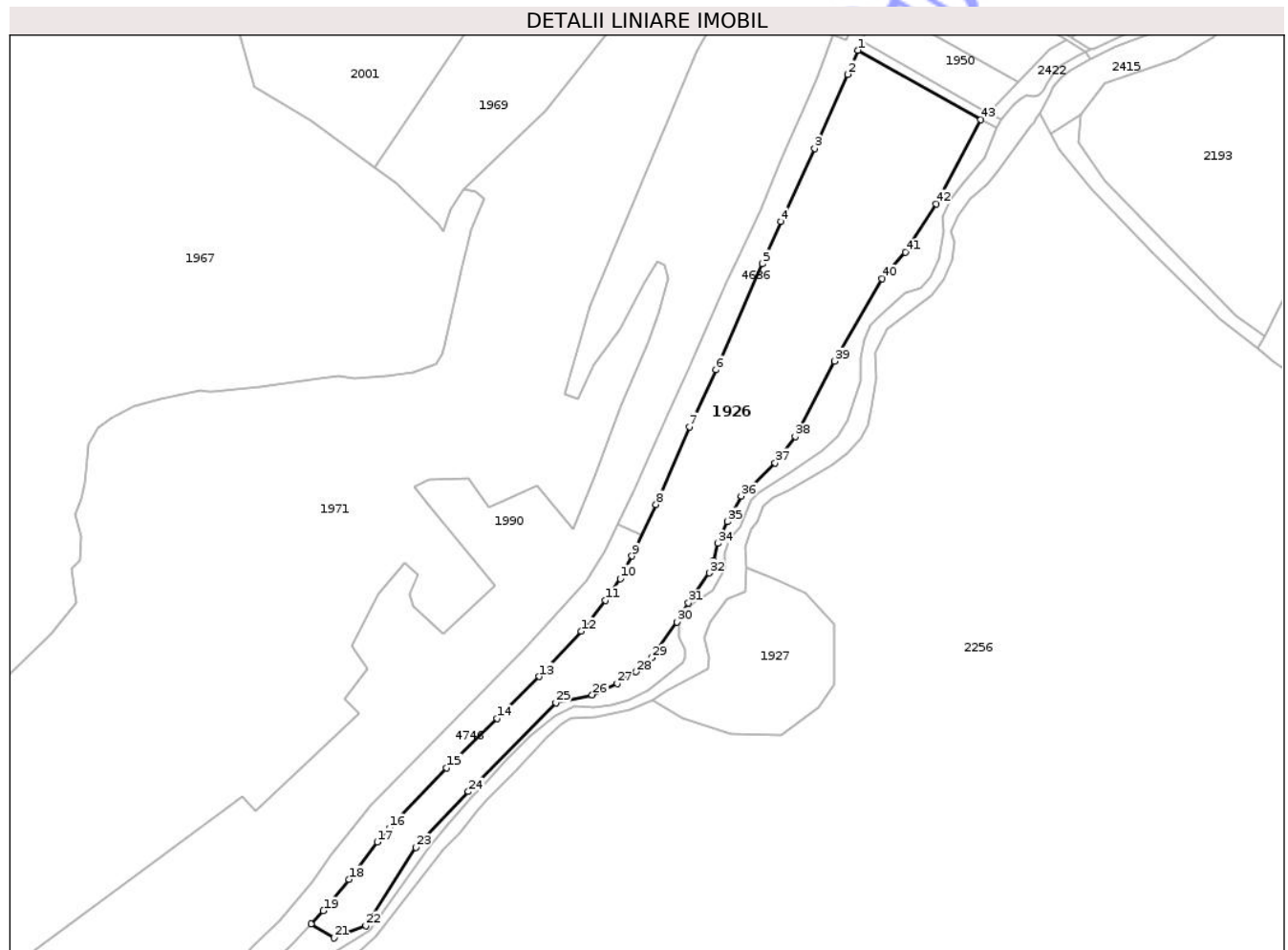
C. Partea III. SARCINI .

Inscrieri privind dezmembramintele dreptului de proprietate, drepturi reale de garanție și sarcini	Referințe
NU SUNT	

Teren

Nr cadastral	Suprafața (mp)*	Observații / Referințe
	Din acte: 17.300 Masurata: 14.079	

* Suprafața este determinată în planul de proiecție Stereo 70.



Date referitoare la teren

Crt	Categorie folosință	Intravilan	Suprafața (mp)	Tarla	Parcelă	Nr. topo	Observații / Referințe
1	arabil	NU	14.079	82	2223/1	-	Imobilul este străbătut de pârâu, de aceea se dezmembrează în 2 imobile astfel: imobilul 1 - ID 1926 în suprafață de 14079 mp, imobilul 2 - ID 1927 în suprafață de 3221 mp, însumând o suprafață totală de 17300 mp.

Lungime Segmente

1) Valorile lungimilor segmentelor sunt obținute din proiecție în plan.

Punct început	X / Y	Punct sfârșit	X / Y	Lungime segment	Punct început	X / Y	Punct sfârșit	X / Y	Lungime segment	Punct început	X / Y	Punct sfârșit	X / Y	Lungime segment
1	467.248,053 517.662,593	2	467.243,752 517.652,573	10.904	2	467.243,752 517.652,573	3	467.229,936 517.621,555	33.956	3	467.229,936 517.621,555	4	467.215,743 517.591,115	33.586
4	467.215,743 517.591,115	5	467.207,953 517.573,379	19.371	5	467.207,953 517.573,379	6	467.188,686 517.529,067	48.319	6	467.188,686 517.529,067	7	467.177,474 517.505,318	26.263

Punct început	X / Y	Punct sfârșit	X / Y	Lungime segment	Punct început	X / Y	Punct sfârșit	X / Y	Lungime segment	Punct început	X / Y	Punct sfârșit	X / Y	Lungime segment
7	467.177,474 517.505,318	8	467.163,548 517.472,819	35.357	8	467.163,548 517.472,819	9	467.153,543 517.451,289	23.741	9	467.153,543 517.451,289	10	467.148,56 517.441,914	10.617
10	467.148,56 517.441,914	11	467.142,463 517.432,821	10.948	11	467.142,463 517.432,821	12	467.132,18 517.419,883	16.527	12	467.132,18 517.419,883	13	467.114,74 517.400,956	25.737
13	467.114,74 517.400,956	14	467.097,146 517.383,419	24.841	14	467.097,146 517.383,419	15	467.075,913 517.362,834	29.573	15	467.075,913 517.362,834	16	467.052,024 517.337,62	34.734
16	467.052,024 517.337,62	17	467.046,93 517.331,745	7.776	17	467.046,93 517.331,745	18	467.035,179 517.316,152	19.525	18	467.035,179 517.316,152	19	467.024,376 517.303,049	16.982
19	467.024,376 517.303,049	20	467.019,205 517.297,53	7.563	20	467.019,205 517.297,53	21	467.028,849 517.291,728	11.255	21	467.028,849 517.291,728	22	467.042,181 517.296,898	14.299
22	467.042,181 517.296,898	23	467.063,137 517.329,566	38.812	23	467.063,137 517.329,566	24	467.085,042 517.352,88	31.99	24	467.085,042 517.352,88	25	467.121,642 517.389,906	52.062
25	467.121,642 517.389,906	26	467.136,852 517.393,34	15.593	26	467.136,852 517.393,34	27	467.147,392 517.397,966	11.51	27	467.147,392 517.397,966	28	467.155,246 517.402,932	9.292
28	467.155,246 517.402,932	29	467.161,867 517.408,769	8.827	29	467.161,867 517.408,769	30	467.172,264 517.423,708	18.201	30	467.172,264 517.423,708	31	467.177,152 517.431,718	9.384
31	467.177,152 517.431,718	32	467.185,861 517.444,254	15.264	32	467.185,861 517.444,254	33	467.187,601 517.449,347	5.382	33	467.187,601 517.449,347	34	467.189,465 517.456,551	7.441
34	467.189,465 517.456,551	35	467.193,353 517.465,677	9.92	35	467.193,353 517.465,677	36	467.199,207 517.476,347	12.17	36	467.199,207 517.476,347	37	467.213,369 517.490,223	19.827
37	467.213,369 517.490,223	38	467.221,862 517.501,148	13.838	38	467.221,862 517.501,148	39	467.238,245 517.532,693	35.546	39	467.238,245 517.532,693	40	467.258,237 517.567,119	39.81
40	467.258,237 517.567,119	41	467.267,892 517.578,25	14.735	41	467.267,892 517.578,25	42	467.280,774 517.598,466	23.971	42	467.280,774 517.598,466	43	467.299,5 517.633,651	39.858
43	467.299,5 517.633,651	1	467.248,053 517.662,593	59.029										

** Lungimile segmentelor sunt determinate în planul de proiecție Stereo 70 și sunt rotunjite la 1 milimetru.

*** Distanța dintre puncte este formată din segmente cumulate ce sunt mai mici decât valoarea 1 milimetru.

**DATE DESPRE IMOBILUL NR. 1928**

Oficiul de Cadastru și Publicitate Imobiliară SIBIU
Biroul de Cadastru și Publicitate Imobiliară Medias

A. Partea I. Descrierea imobilului

TEREN Extravilan

Adresa: Jud. Sibiu

Nr. Crt	Nr cadastral Nr. topografic	Suprafața* (mp)	Observații / Referințe
A1		3.000	Sector cadastral:84 Teren neimprejmuit;

B. Partea II. Proprietari și acte

Inscrieri privitoare la dreptul de proprietate și alte drepturi reale	Referințe
/	
Act Administrativ nr. 292/31, din 06/01/1993 emis de CJSDPAT SIBIU;	
B1	A1
Intabulare, drept de PROPRIETATE, Legea 18/1991, dobandit prin Reconstituire, cota actuala 1/1, cota initiala 1/1	
1) FODOR CORNEL	
2) MAIA PAULINA DEFUNCT:Da	
3) FODOR ION	

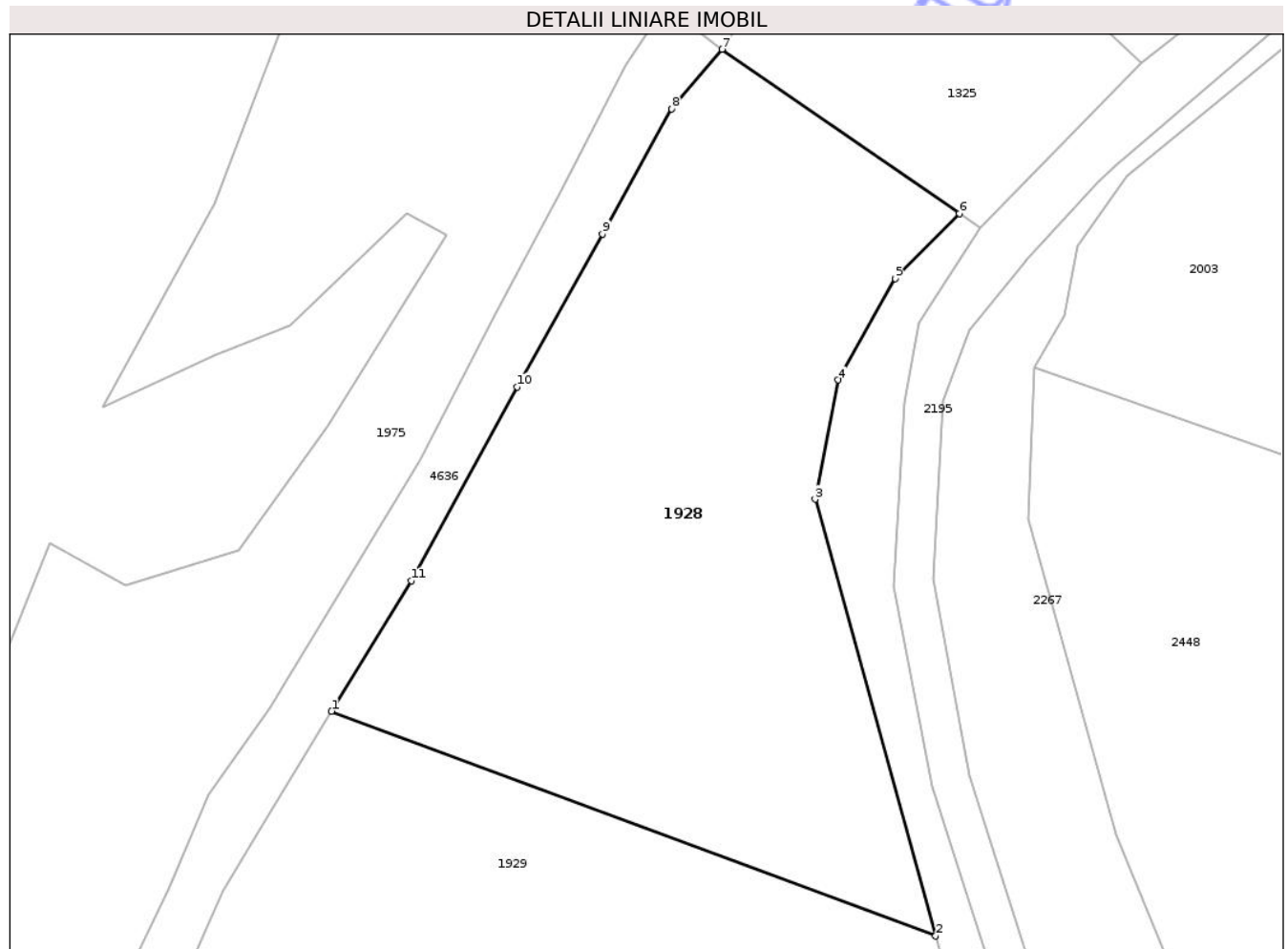
C. Partea III. SARCINI .

Inscrieri privind dezmembramintele dreptului de proprietate, drepturi reale de garanție și sarcini	Referințe
NU SUNT	

Teren

Nr cadastral	Suprafața (mp)*	Observații / Referințe
	3.000	

* Suprafața este determinată în planul de proiecție Stereo 70.



Date referitoare la teren

Crt	Categorie folosință	Intra vilan	Suprafața (mp)	Tarla	Parcelă	Nr. topo	Observații / Referințe
1	arabil	NU	3.000	83	2259/1/1	-	NR. PARCELA 2259/1 GRESIT IN TP.

Lungime Segmente

1) Valorile lungimilor segmentelor sunt obținute din proiecție în plan.

Punct început	X / Y	Punct sfârșit	X / Y	Lungime segment (** (m)
1	467.530,67 518.291,725	2	467.593,274 518.268,442	66.793
2	467.593,274 518.268,442	3	467.580,776 518.313,671	46.924
3	467.580,776 518.313,671	4	467.583,198 518.326,008	12.572
4	467.583,198 518.326,008	5	467.589,107 518.336,51	12.05
5	467.589,107 518.336,51	6	467.595,745 518.343,261	9.468

Punct început	X / Y	Punct sfârșit	X / Y	Lungime segment (** (m)
6	467.595,745 518.343,261	7	467.571,142 518.360,263	29.906
7	467.571,142 518.360,263	8	467.565,923 518.354,079	8.092
8	467.565,923 518.354,079	9	467.558,73 518.341,149	14.796
9	467.558,73 518.341,149	10	467.549,902 518.325,293	18.148
10	467.549,902 518.325,293	11	467.538,929 518.305,222	22.875
11	467.538,929 518.305,222	1	467.530,67 518.291,725	15.823

** Lungimile segmentelor sunt determinate în planul de proiecție Stereo 70 și sunt rotunjite la 1 milimetru.

*** Distanța dintre puncte este formată din segmente cumulate ce sunt mai mici decât valoarea 1 milimetru.

Neutilizabil în Circuitul Civil

**DATE DESPRE IMOBILUL NR. 1929**

Oficiul de Cadastru și Publicitate Imobiliară SIBIU
Biroul de Cadastru și Publicitate Imobiliară Medias

A. Partea I. Descrierea imobilului

TEREN Extravilan

Adresa: Jud. Sibiu

Nr. Crt	Nr cadastral Nr. topografic	Suprafața* (mp)	Observații / Referințe
A1		3.000	Sector cadastral:84 Teren neimprejmit;

B. Partea II. Proprietari și acte

Inscrieri privitoare la dreptul de proprietate și alte drepturi reale	Referințe
/	
Act Administrativ nr. 286/31, din 06/01/1993 emis de CJSDPAT SIBIU;	
B1	A1
Intabulare, drept de PROPRIETATE, Legea 18/1991, dobandit prin Reconstituire, cota actuala 1/1, cota initiala 1/1	
1) ILIUȚ OPREANA DEFUNCT:Da	
2) FODOR MARIA	

C. Partea III. SARCINI .

Inscrieri privind dezmembramintele dreptului de proprietate, drepturi reale de garanție și sarcini	Referințe
NU SUNT	

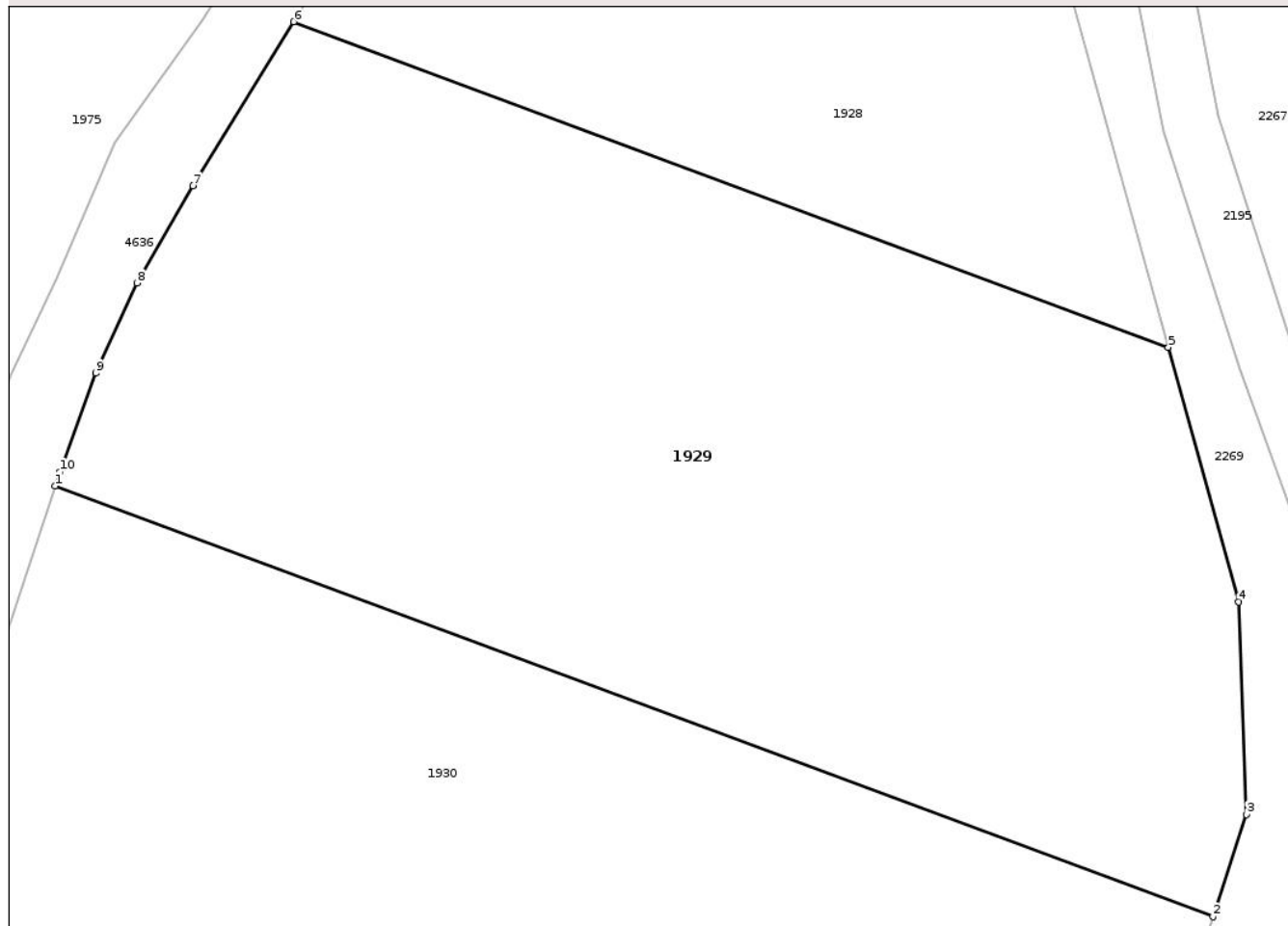
Anexa Nr. 1 La Partea I

Teren

Nr cadastral	Suprafața (mp)*	Observații / Referințe
	3.000	

* Suprafața este determinată în planul de proiecție Stereo 70.

DETALII LINIARE IMOBIL



Date referitoare la teren

Crt	Categorie folosință	Intra vilan	Suprafața (mp)	Tarla	Parcelă	Nr. topo	Observații / Referințe
1	arabil	NU	3.000	83	2259/1/2	-	NR. PARCELA 2295/1 GRESIT IN TP.

Lungime Segmente

1) Valorile lungimilor segmentelor sunt obținute din proiecție în plan.

Punct început	X / Y	Punct sfârșit	X / Y	Lungime segment (** (m)
1	467.513,625 518.258,522	2	467.596,47 518.227,712	88.389
2	467.596,47 518.227,712	3	467.598,84 518.235,016	7.679
3	467.598,84 518.235,016	4	467.598,307 518.250,228	15.221
4	467.598,307 518.250,228	5	467.593,274 518.268,442	18.897
5	467.593,274 518.268,442	6	467.530,67 518.291,725	66.793

Punct început	X / Y	Punct sfârşit	X / Y	Lungime segment (** (m)
6	467.530,67 518.291,725	7	467.523,483 518.279,98	13.769
7	467.523,483 518.279,98	8	467.519,461 518.273,047	8.015
8	467.519,461 518.273,047	9	467.516,504 518.266,598	7.095
9	467.516,504 518.266,598	10	467.513,955 518.259,524	7.519
10	467.513,955 518.259,524	1	467.513,625 518.258,522	1.055

** Lungimile segmentelor sunt determinate în planul de proiecție Stereo 70 și sunt rotunjite la 1 milimetru.

*** Distanța dintre puncte este formată din segmente cumulate ce sunt mai mici decât valoarea 1 milimetru.

Neutilizabil în Circuitul Civil

**DATE DESPRE IMOBILUL NR. 1932**

Oficiul de Cadastru și Publicitate Imobiliară SIBIU
Biroul de Cadastru și Publicitate Imobiliară Medias

A. Partea I. Descrierea imobilului

TEREN Extravilan

Adresa: Jud. Sibiu

Nr. Crt	Nr cadastral Nr. topografic	Suprafața* (mp)	Observații / Referințe
A1		3.000	Sector cadastral:84 Teren neimprejmuit;

B. Partea II. Proprietari și acte

Inscrieri privitoare la dreptul de proprietate și alte drepturi reale	Referințe
/	
Act Notarial nr. 632, din 02/04/2008 emis de NP FLORENTINA LOHAN;	
B1	A1
Intabulare, drept de PROPRIETATE, cu titlu de partaj succesoral, dobandit prin lesire Din Indiviziune, cota actuala 1/1, cota initiala 1/1 1) TRIFU ANGELA-EUGENIA	

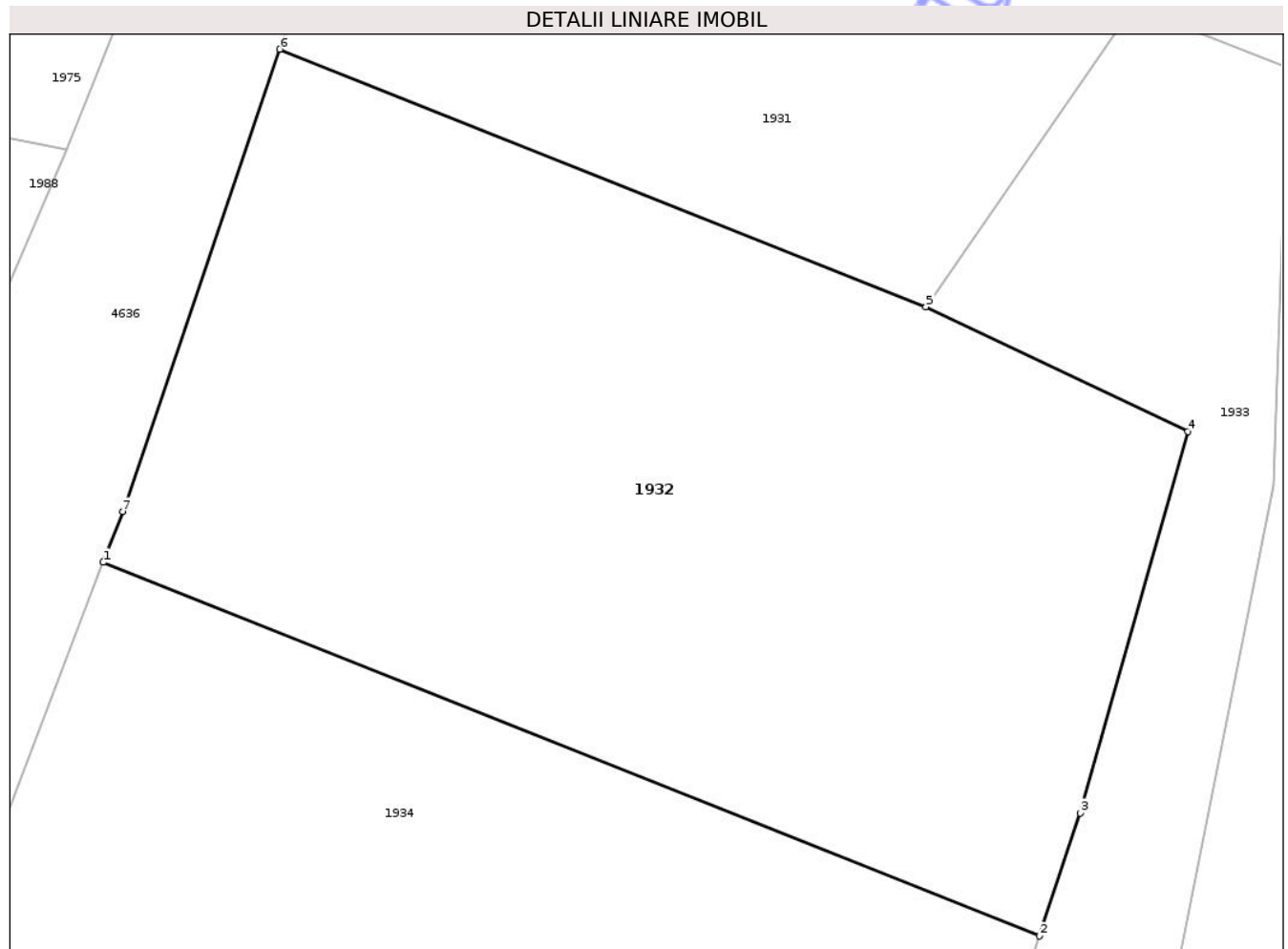
C. Partea III. SARCINI .

Inscrieri privind dezmembramintele dreptului de proprietate, drepturi reale de garanție și sarcini	Referințe
NU SUNT	

Teren

Nr cadastral	Suprafața (mp)*	Observații / Referințe
	3.000	

* Suprafața este determinată în planul de proiecție Stereo 70.



Date referitoare la teren

Crt	Categorie folosință	Intra vilan	Suprafața (mp)	Tarla	Parcelă	Nr. topo	Observații / Referințe
1	arabil	NU	3.000	83	2259/4	-	

Lungime Segmente

1) Valorile lungimilor segmentelor sunt obținute din proiecție în plan.

Punct început	X / Y	Punct sfârșit	X / Y	Lungime segment (** (m)
1	467.483,804 518.158,399	2	467.553,77 518.130,512	75.319
2	467.553,77 518.130,512	3	467.556,8 518.139,693	9.668
3	467.556,8 518.139,693	4	467.564,846 518.168,17	29.592
4	467.564,846 518.168,17	5	467.545,278 518.177,476	21.668
5	467.545,278 518.177,476	6	467.496,993 518.196,707	51.974

Punct început	X / Y	Punct sfârșit	X / Y	Lungime segment (** (m)
6	467.496,993 518.196,707	7	467.485,256 518.162,197	36.451
7	467.485,256 518.162,197	1	467.483,804 518.158,399	4.066

** Lungimile segmentelor sunt determinate în planul de proiecție Stereo 70 și sunt rotunjite la 1 milimetru.

*** Distanța dintre puncte este formată din segmente cumulate ce sunt mai mici decât valoarea 1 milimetru.

Neutilizabil în Circuitul Civil



DATE DESPRE IMOBILUL NR. 1933

Oficiul de Cadastru și Publicitate Imobiliară SIBIU
Biroul de Cadastru și Publicitate Imobiliară Medias

A. Partea I. Descrierea imobilului

TEREN Extravilan

Adresa: Jud. Sibiu

Nr. Crt	Nr cadastral Nr. topografic	Suprafața* (mp)	Observații / Referințe
A1		1.362	Sector cadastral:84 Teren neimprejmuit;

B. Partea II. Proprietari și acte

Inscrieri privitoare la dreptul de proprietate și alte drepturi reale	Referințe
/	
Act Administrativ nr. 2900, din 24/07/2024 emis de PRIMĂRIA COMUNEI HOGHILAG;	
B1	Inscrierea posesiei, drept de PROPRIETATE, dobândit prin Lege, cota actuala 1/1, cota initiala 1/1 1) NEIDENTIFICAT NEIDENTIFICAT
Act Normativ nr. 7, din 13/03/1996 emis de PARLAMENTUL ROMÂNIEI;	
B2	Se notează mențiunea de proprietar neidentificat, rezerva comisiei locale de fond funciar

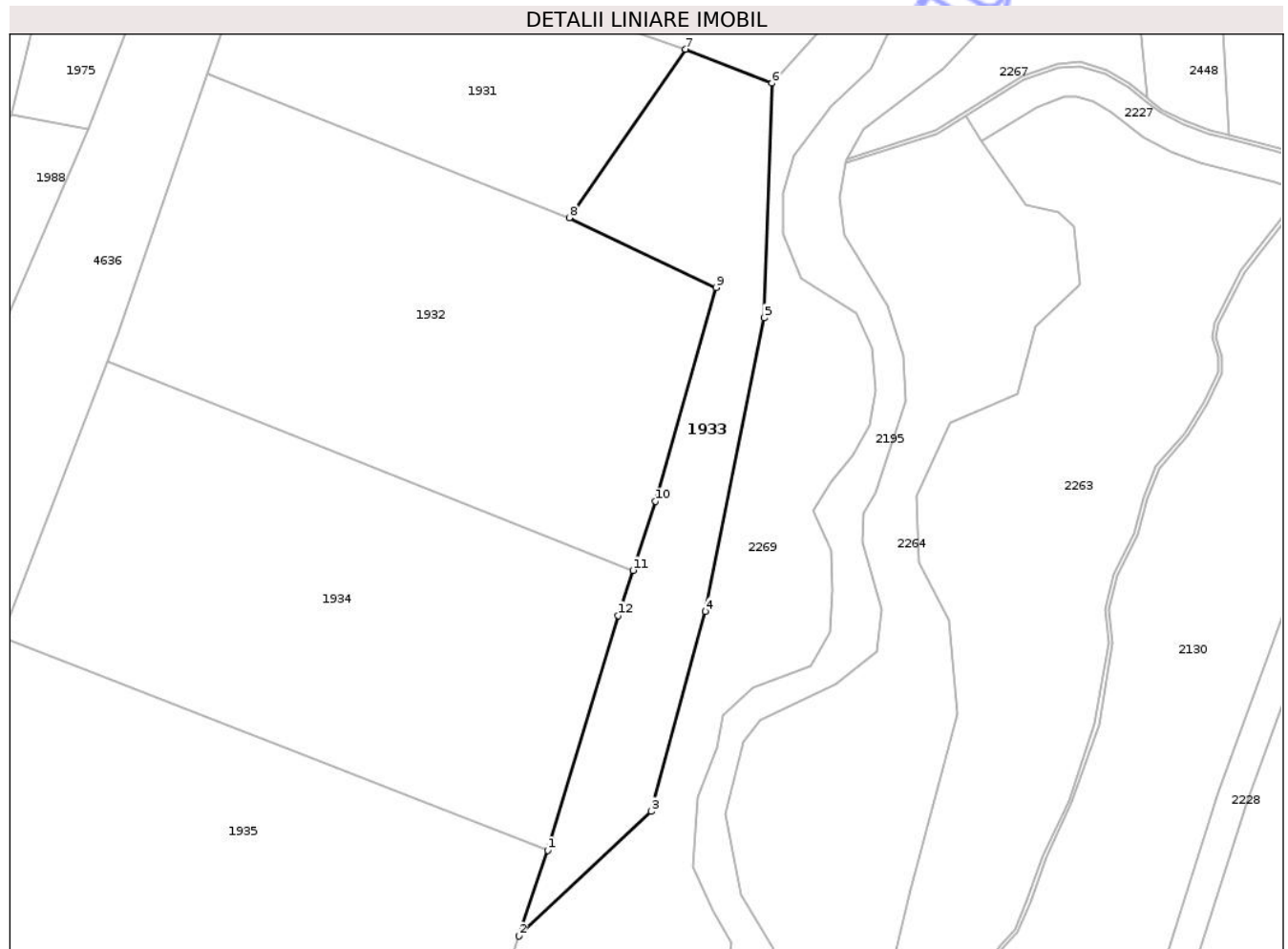
C. Partea III. SARCINI .

Inscrieri privind dezmembramentele dreptului de proprietate, drepturi reale de garanție și sarcini	Referințe
NU SUNT	

Teren

Nr cadastral	Suprafața (mp)*	Observații / Referințe
	1.362	

* Suprafața este determinată în planul de proiecție Stereo 70.



Date referitoare la teren

Crt	Categorie folosință	Intra vilan	Suprafața (mp)	Tarla	Parcelă	Nr. topo	Observații / Referințe
1	arabil	NU	1.362	83	2259/20	-	

Lungime Segmente

1) Valorile lungimilor segmentelor sunt obținute din proiecție în plan.

Punct început	X / Y	Punct sfârșit	X / Y	Lungime segment (** (m)
1	467.542,428 518.093,211	2	467.538,603 518.081,806	12.029
2	467.538,603 518.081,806	3	467.556,194 518.098,402	24.184
3	467.556,194 518.098,402	4	467.563,444 518.125,013	27.581
4	467.563,444 518.125,013	5	467.571,246 518.164,107	39.865
5	467.571,246 518.164,107	6	467.572,292 518.195,368	31.278

Punct început	X / Y	Punct sfârșit	X / Y	Lungime segment (** (m)
6	467.572,292 518.195,368	7	467.560,767 518.199,905	12.386
7	467.560,767 518.199,905	8	467.545,278 518.177,476	27.257
8	467.545,278 518.177,476	9	467.564,846 518.168,17	21.668
9	467.564,846 518.168,17	10	467.556,8 518.139,693	29.592
10	467.556,8 518.139,693	11	467.553,77 518.130,512	9.668
11	467.553,77 518.130,512	12	467.551,782 518.124,487	6.345
12	467.551,782 518.124,487	1	467.542,428 518.093,211	32.645

** Lungimile segmentelor sunt determinate în planul de proiecție Stereo 70 și sunt rotunjite la 1 milimetru.

*** Distanța dintre puncte este formată din segmente cumulate ce sunt mai mici decât valoarea 1 milimetru.

**DATE DESPRE IMOBILUL NR. 1935**

Oficiul de Cadastru și Publicitate Imobiliară SIBIU
Biroul de Cadastru și Publicitate Imobiliară Medias

A. Partea I. Descrierea imobilului

TEREN Extravilan

Adresa: Jud. Sibiu

Nr. Crt	Nr cadastral Nr. topografic	Suprafața* (mp)	Observații / Referințe
A1		3.000	Sector cadastral:84 Teren neimprejmut;

B. Partea II. Proprietari și acte

Inscrieri privitoare la dreptul de proprietate și alte drepturi reale	Referințe
/	
Act Administrativ nr. 257/31, din 30/12/1992 emis de CJSDPAT SIBIU;	
B1	A1
Intabulare, drept de PROPRIETATE, Legea 18/1991, dobandit prin Reconstituire, cota actuala 1/1, cota initiala 1/1	
1) SCHOBEL IOAN	

C. Partea III. SARCINI .

Inscrieri privind dezmembramintele dreptului de proprietate, drepturi reale de garanție și sarcini	Referințe
NU SUNT	

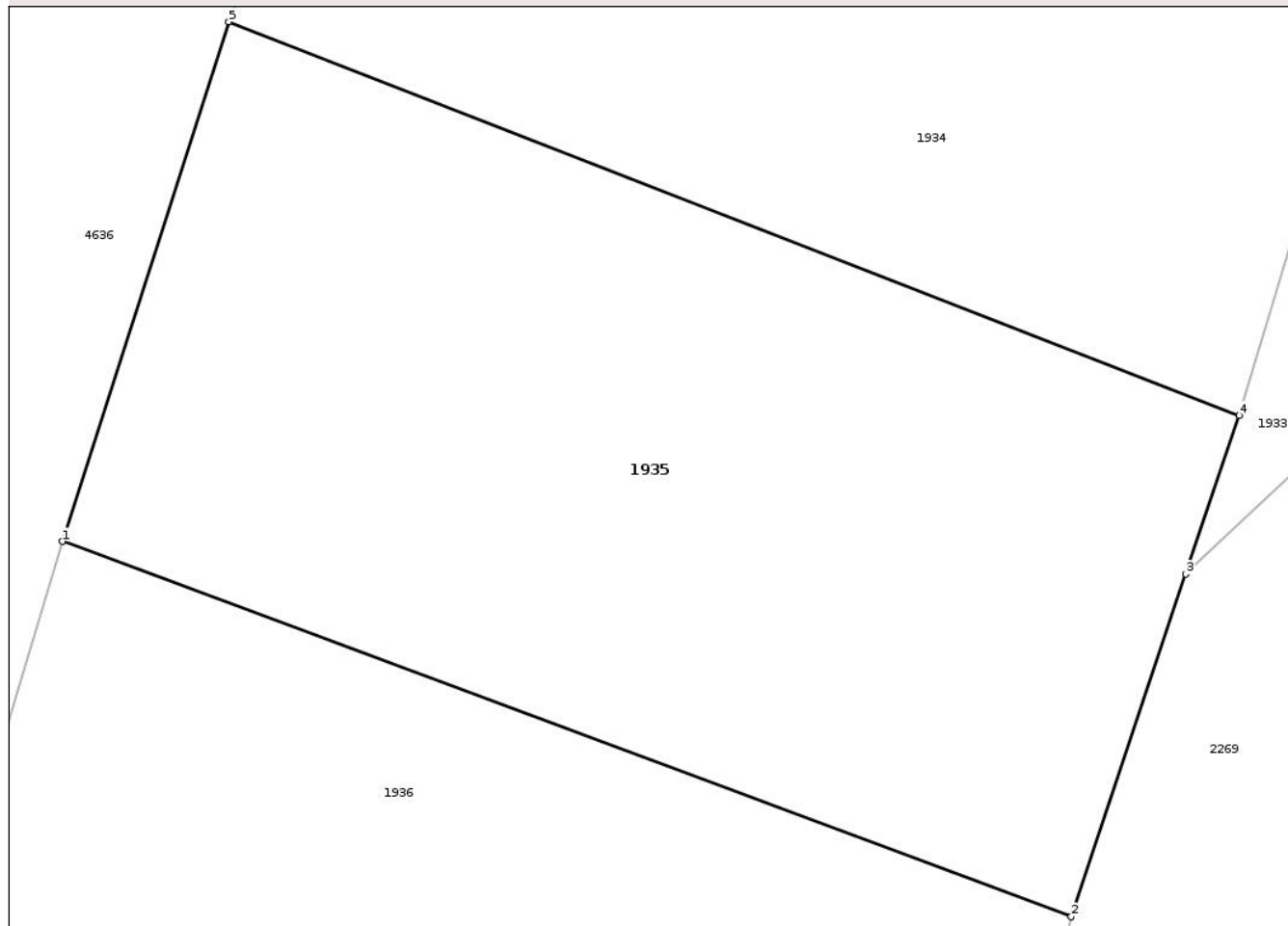
Anexa Nr. 1 La Partea I

Teren

Nr cadastral	Suprafața (mp)*	Observații / Referințe
	3.000	

* Suprafața este determinată în planul de proiecție Stereo 70.

DETALII LINIARE IMOBIL



Date referitoare la teren

Crt	Categorie folosință	Intra vilan	Suprafața (mp)	Tarla	Parcelă	Nr. topo	Observații / Referințe
1	arabil	NU	3.000	83	2259/6	-	

Lungime Segmente

1) Valorile lungimilor segmentelor sunt obținute din proiecție în plan.

Punct început	X / Y	Punct sfârșit	X / Y	Lungime segment (** (m)
1	467.457,737 518.084,16	2	467.530,339 518.057,164	77.459
2	467.530,339 518.057,164	3	467.538,603 518.081,806	25.991
3	467.538,603 518.081,806	4	467.542,428 518.093,211	12.029
4	467.542,428 518.093,211	5	467.469,709 518.121,539	78.042
5	467.469,709 518.121,539	1	467.457,737 518.084,16	39.249

** Lungimile segmentelor sunt determinate în planul de proiecție Stereo 70 și sunt rotunjite la 1 milimetru.

*** Distanța dintre puncte este formată din segmente cumulate ce sunt mai mici decât valoarea 1 milimetru.

Neutilizabil în Circuitul
Civil

**DATE DESPRE IMOBILUL NR. 1936**

Oficiul de Cadastru și Publicitate Imobiliară SIBIU
Biroul de Cadastru și Publicitate Imobiliară Medias

A. Partea I. Descrierea imobilului

TEREN Extravilan

Adresa: Jud. Sibiu

Nr. Crt	Nr cadastral Nr. topografic	Suprafața* (mp)	Observații / Referințe
A1		3.700	Sector cadastral:84 Teren neimprejmuit;

B. Partea II. Proprietari și acte

Inscrieri privitoare la dreptul de proprietate și alte drepturi reale	Referințe
/	
Act Notarial nr. 108, din 24/07/2019 emis de NP LOHAN FLORENTINA GEORGETA;	
B1 Intabulare, drept de PROPRIETATE, cu titlu de moștenire, dobandit prin Succesiune, cota actuala 1/1, cota initiala 1/1 1) HIENTZ JOHANN	A1

C. Partea III. SARCINI .

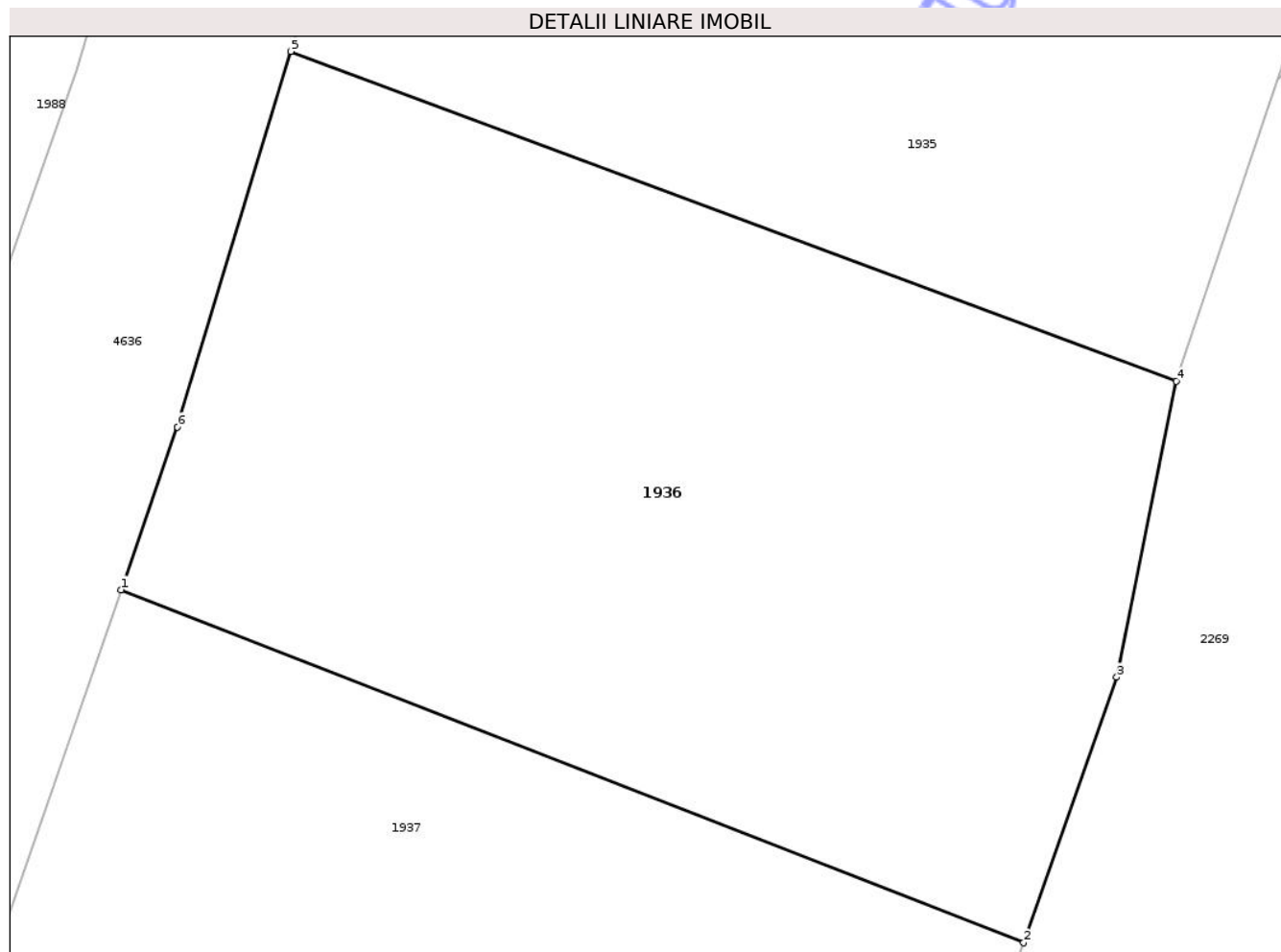
Inscrieri privind dezmembramintele dreptului de proprietate, drepturi reale de garanție și sarcini	Referințe
NU SUNT	

Anexa Nr. 1 La Partea I

Teren

Nr cadastral	Suprafața (mp)*	Observații / Referințe
	3.700	

* Suprafața este determinată în planul de proiecție Stereo 70.



Date referitoare la teren

Crt	Categorie folosință	Intra vilan	Suprafața (mp)	Tarla	Parcelă	Nr. topo	Observații / Referințe
1	arabil	NU	3.700	83	2259/7	-	

Lungime Segmente

1) Valorile lungimilor segmentelor sunt obținute din proiecție în plan.

Punct început	X / Y	Punct sfârșit	X / Y	Lungime segment (** (m)
1	467.443,824 518.040,086	2	467.517,808 518.011,178	79.431
2	467.517,808 518.011,178	3	467.525,445 518.032,927	23.051
3	467.525,445 518.032,927	4	467.530,339 518.057,164	24.726
4	467.530,339 518.057,164	5	467.457,737 518.084,16	77.459
5	467.457,737 518.084,16	6	467.448,454 518.053,414	32.117

Punct început	X / Y	Punct sfârșit	X / Y	Lungime segment (** (m)
6	467.448,454 518.053,414	1	467.443,824 518.040,086	14.109

** Lungimile segmentelor sunt determinate în planul de proiecție Stereo 70 și sunt rotunjite la 1 milimetru.

*** Distanța dintre puncte este formată din segmente cumulate ce sunt mai mici decât valoarea 1 milimetru.

Neutilizabil în Circuitul Civil

**DATE DESPRE IMOBILUL NR. 2005**

Oficiul de Cadastru și Publicitate Imobiliară SIBIU
Biroul de Cadastru și Publicitate Imobiliară Medias

A. Partea I. Descrierea imobilului

TEREN Extravilan

Adresa: Jud. Sibiu

Nr. Crt	Nr cadastral Nr. topografic	Suprafața* (mp)	Observații / Referințe
A1		Din acte: 1.453 Masurata: 1.171	Sector cadastral:84 Teren neimprejmuit;

B. Partea II. Proprietari și acte

Inscrieri privitoare la dreptul de proprietate și alte drepturi reale		Referințe
/		
Act Notarial nr. 169, din 09/11/2018 emis de NP LOHAN FLORENTINA GEORGETA;		
B1	Intabulare, drept de PROPRIETATE, cu titlu de moștenire, dobandit prin Succesiune, cota actuala 2/8, cota initiala 2/8 1) KOCS DIONISIE, jr	A1
B2	Intabulare, drept de PROPRIETATE, cu titlu de moștenire, dobandit prin Succesiune, cota actuala 2/8, cota initiala 2/8 1) KOCS NICOLAE-MIRCEA	A1
B3	Intabulare, drept de PROPRIETATE, cu titlu de moștenire, dobandit prin Succesiune, cota actuala 2/8, cota initiala 2/8 1) KOCS ALEXANDRU	A1
B4	Intabulare, drept de PROPRIETATE, cu titlu de moștenire, dobandit prin Succesiune, cota actuala 1/8, cota initiala 1/8 1) KOCS DARIA-ANASTASIA	A1
B5	Intabulare, drept de PROPRIETATE, cu titlu de moștenire, dobandit prin Succesiune, cota actuala 1/8, cota initiala 1/8 1) KOCS CARLA-FLORINA	A1

C. Partea III. SARCINI .

Inscrieri privind dezmembramintele dreptului de proprietate, drepturi reale de garanție și sarcini	Referințe
NU SUNT	

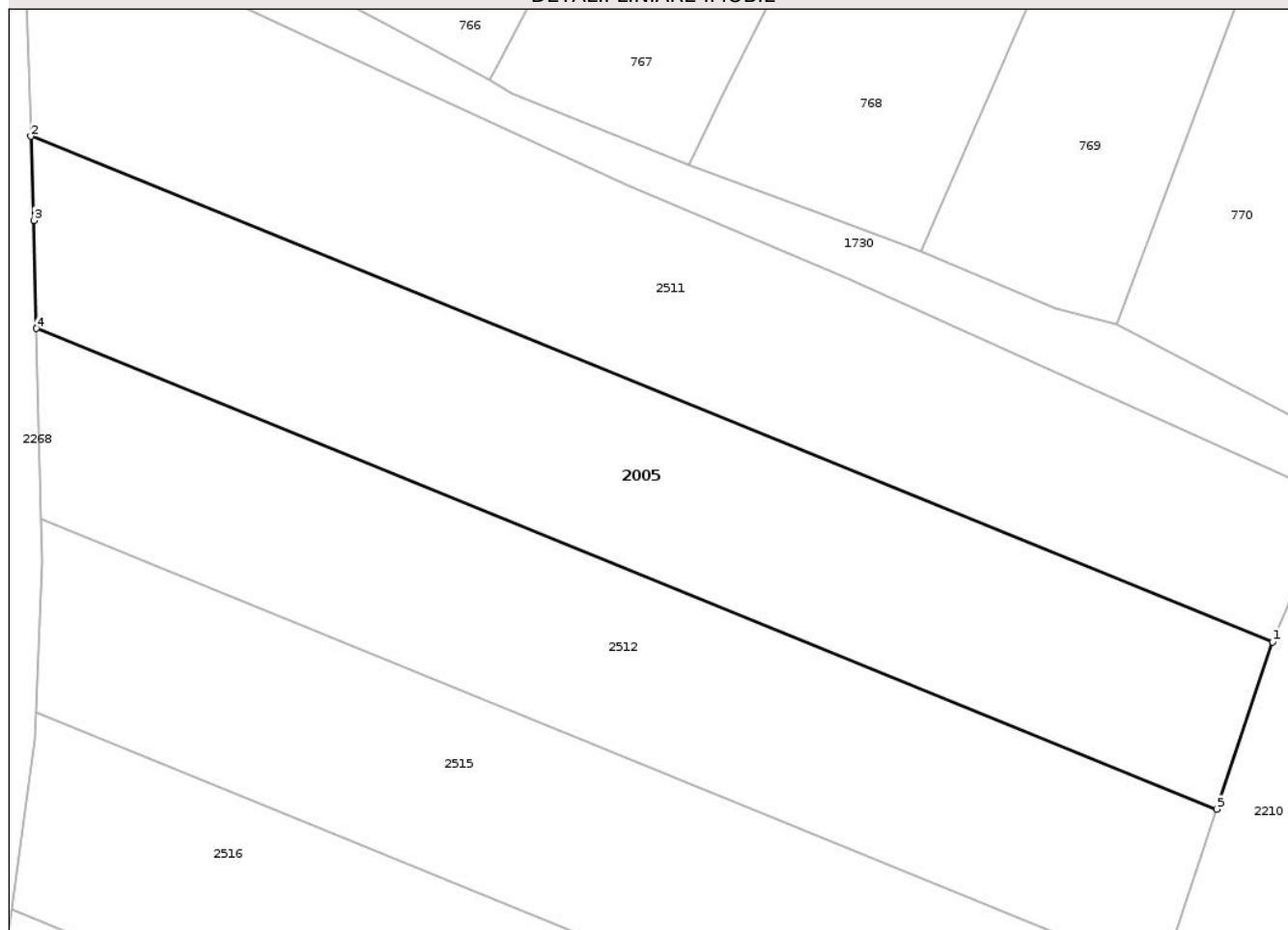
Anexa Nr. 1 La Partea I

Teren

Nr cadastral	Suprafața (mp)*	Observații / Referințe
	Din acte: 1.453 Masurata: 1.171	

* Suprafața este determinată în planul de proiecție Stereo 70.

DETALII LINIARE IMOBIL



Date referitoare la teren

Crt	Categorie folosință	Intra vilan	Suprafața (mp)	Tarla	Parcelă	Nr. topo	Observații / Referințe
1	arabil	NU	1.171	83	2251/3/1/2/1	-	NR. PARCELĂ 2251/3/1/2 GREȘIT ÎN ACT; Imobilul este străbătut de drum, de aceea se dezmembrează în 2 imobile astfel: imobilul 1 - ID 2509 în suprafață de 282 mp, imobilul 2 - ID 2005 în suprafață de 1171 mp, însumând o suprafață totală de 1453 mp.

Lungime Segmente

1) Valorile lungimilor segmentelor sunt obținute din proiecție în plan.

Punct început	X / Y	Punct sfârșit	X / Y	Lungime segment (** (m)
1	467.789,153 518.346,581	2	467.700,543 518.382,65	95.67
2	467.700,543 518.382,65	3	467.700,751 518.376,648	6.006

Punct început	X / Y	Punct sfârşit	X / Y	Lungime segment (** (m)
3	467.700,751 518.376,648	4	467.700,928 518.368,937	7.713
4	467.700,928 518.368,937	5	467.785,16 518.334,65	90.943
5	467.785,16 518.334,65	1	467.789,153 518.346,581	12.581

** Lungimile segmentelor sunt determinate în planul de proiecție Stereo 70 și sunt rotunjite la 1 milimetru.

*** Distanța dintre puncte este formată din segmente cumulate ce sunt mai mici decât valoarea 1 milimetru.

Neutilizabil în Circuitul Civil



DATE DESPRE IMOBILUL NR. 2006

Oficiul de Cadastru și Publicitate Imobiliară SIBIU
Biroul de Cadastru și Publicitate Imobiliară Medias

A. Partea I. Descrierea imobilului

TEREN Extravilan

Adresa: Jud. Sibiu

Nr. Crt	Nr cadastral Nr. topografic	Suprafața* (mp)	Observații / Referințe
A1		1.453	Sector cadastral:84 Teren neimprejmuit;

B. Partea II. Proprietari și acte

Inscrieri privitoare la dreptul de proprietate și alte drepturi reale	Referințe
/	
Act Administrativ nr. 2900, din 24/07/2024 emis de PRIMĂRIA COMUNEI HOGHILAG;	
B1	Inscrierea posesiei, drept de PROPRIETATE, dobandit prin Lege, cota actuala 1/1, cota initiala 1/1
	1) NEIDENTIFICAT NEIDENTIFICAT
Act Normativ nr. 7, din 13/03/1996 emis de PARLAMENTUL ROMÂNIEI;	
B2	Se notează mențiunea de proprietar neidentificat

C. Partea III. SARCINI .

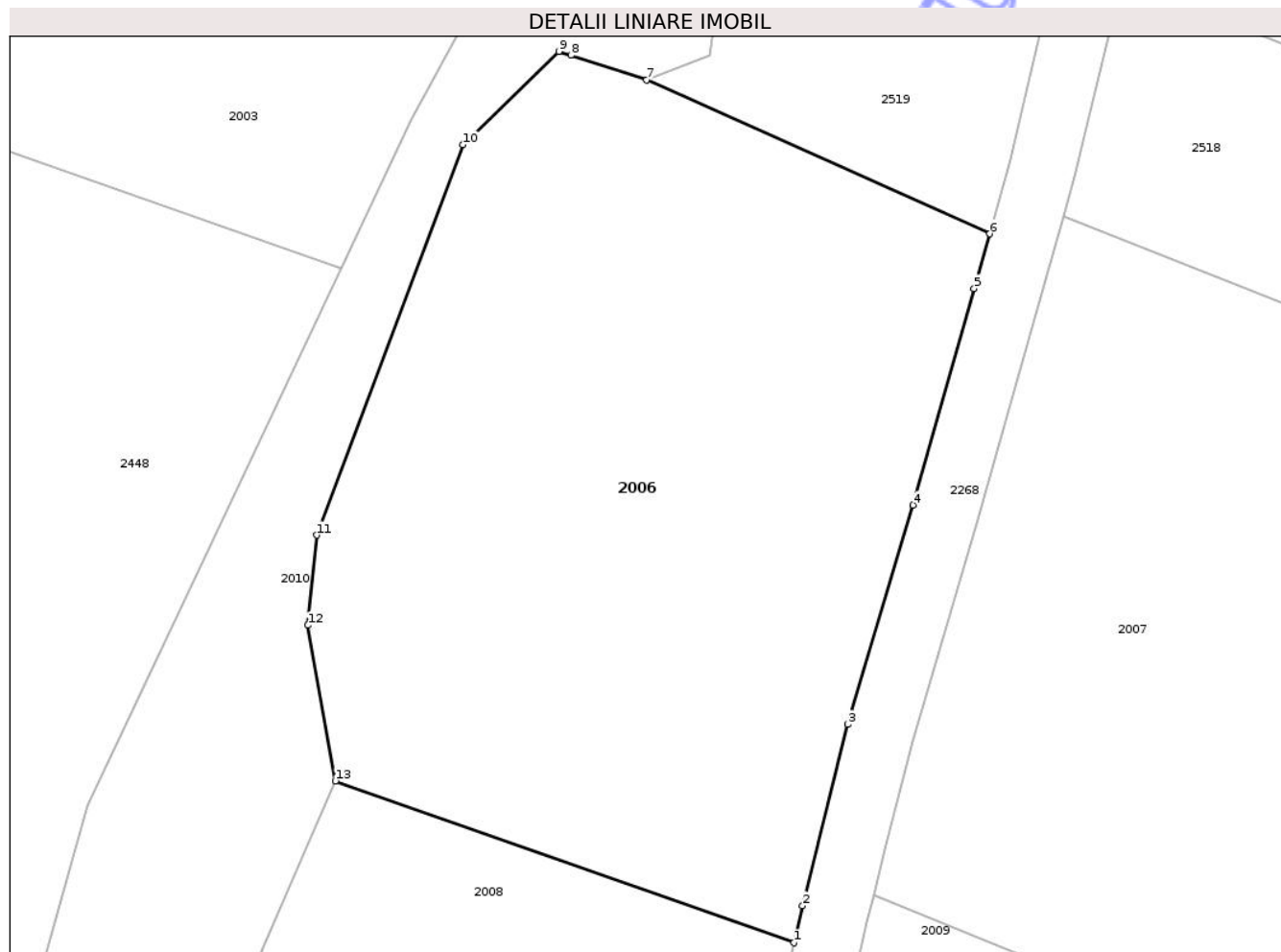
Inscrieri privind dezmembramintele dreptului de proprietate, drepturi reale de garanție și sarcini	Referințe
NU SUNT	

Anexa Nr. 1 La Partea I

Teren

Nr cadastral	Suprafața (mp)*	Observații / Referințe
	1.453	

* Suprafața este determinată în planul de proiecție Stereo 70.



Date referitoare la teren

Crt	Categorie folosință	Intra vilan	Suprafața (mp)	Tarla	Parcelă	Nr. topo	Observații / Referințe
1	arabil	NU	1.453	83	2251/2/1/7	-	

Lungime Segmente

1) Valorile lungimilor segmentelor sunt obținute din proiecție în plan.

Punct început	X / Y	Punct sfârșit	X / Y	Lungime segment (** (m)
1	467.679,807 518.269,574	2	467.680,331 518.271,793	2.28
2	467.680,331 518.271,793	3	467.683,049 518.282,658	11.2
3	467.683,049 518.282,658	4	467.686,954 518.295,811	13.72
4	467.686,954 518.295,811	5	467.690,631 518.308,786	13.486
5	467.690,631 518.308,786	6	467.691,56 518.312,066	3.409

Punct început	X / Y	Punct sfârșit	X / Y	Lungime segment (** (m)
6	467.691,56 518.312,066	7	467.670,988 518.321,296	22.548
7	467.670,988 518.321,296	8	467.666,427 518.322,77	4.793
8	467.666,427 518.322,77	9	467.665,72 518.322,999	0.743
9	467.665,72 518.322,999	10	467.659,955 518.317,401	8.036
10	467.659,955 518.317,401	11	467.651,185 518.294,012	24.979
11	467.651,185 518.294,012	12	467.650,645 518.288,603	5.436
12	467.650,645 518.288,603	13	467.652,301 518.279,272	9.477
13	467.652,301 518.279,272	1	467.679,807 518.269,574	29.166

** Lungimile segmentelor sunt determinate în planul de proiecție Stereo 70 și sunt rotunjite la 1 milimetru.

*** Distanța dintre puncte este formată din segmente cumulate ce sunt mai mici decât valoarea 1 milimetru.



DATE DESPRE IMOBILUL NR. 2007

Oficiul de Cadastru și Publicitate Imobiliară SIBIU
Biroul de Cadastru și Publicitate Imobiliară Medias

A. Partea I. Descrierea imobilului

TEREN Extravilan

Adresa: Jud. Sibiu

Nr. Crt	Nr cadastral Nr. topografic	Suprafața* (mp)	Observații / Referințe
A1		3.000	Sector cadastral:84 Teren neimprejmut;

B. Partea II. Proprietari și acte

Inscrieri privitoare la dreptul de proprietate și alte drepturi reale	Referințe
/	
Act Administrativ nr. 264/31, din 30/12/1992 emis de CJSDPAT SIBIU;	
B1	A1
Intabulare, drept de PROPRIETATE, Legea 18/1991, dobandit prin Constituire, cota actuala 1/1, cota initiala 1/1	
1) STOICA ELENA	

C. Partea III. SARCINI .

Inscrieri privind dezmembramintele dreptului de proprietate, drepturi reale de garanție și sarcini	Referințe
NU SUNT	

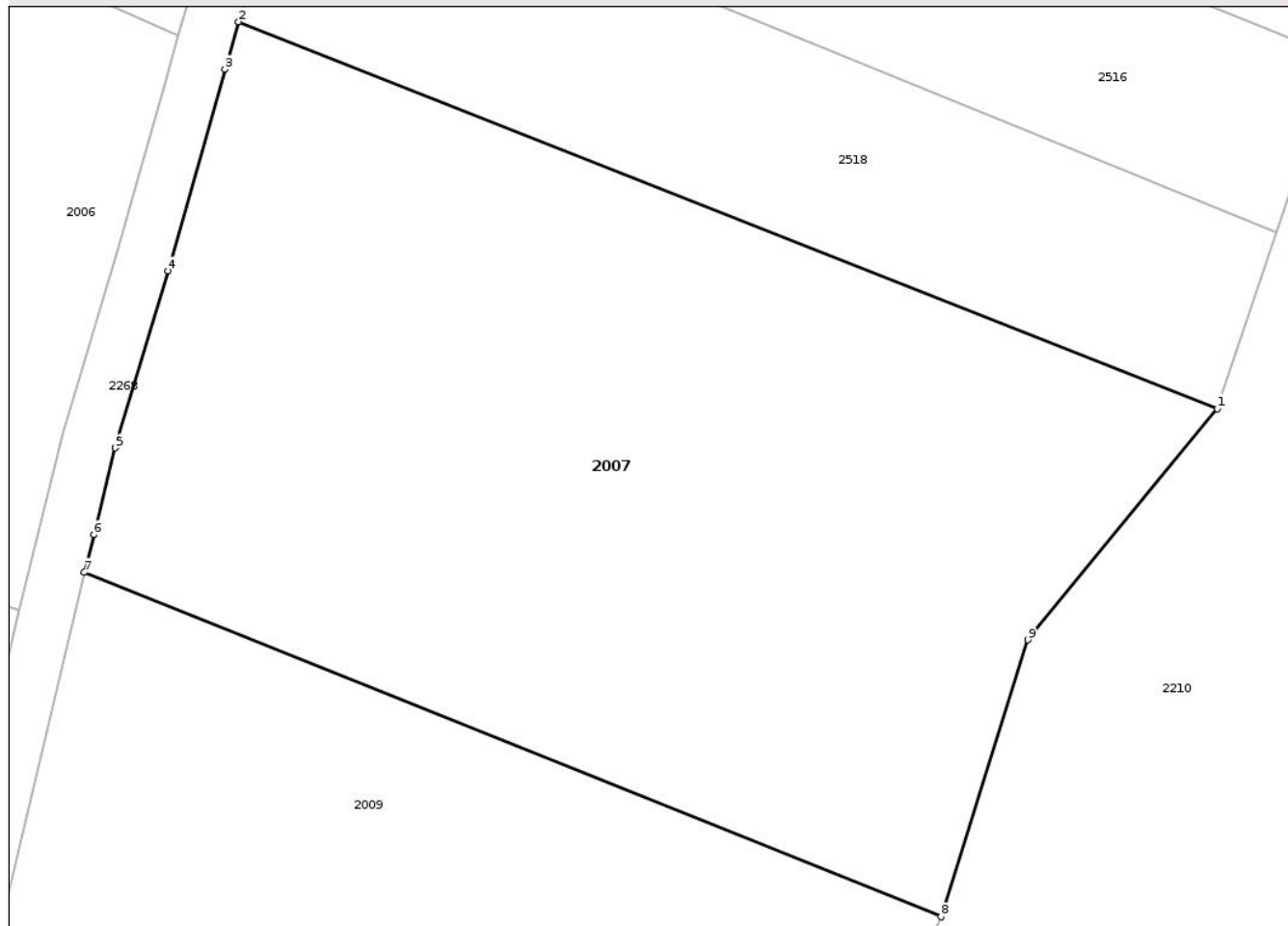
Anexa Nr. 1 La Partea I

Teren

Nr cadastral	Suprafața (mp)*	Observații / Referințe
	3.000	

* Suprafața este determinată în planul de proiecție Stereo 70.

DETALII LINIARE IMOBIL



Date referitoare la teren

Crt	Categorie folosință	Intra vilan	Suprafața (mp)	Tarla	Parcelă	Nr. topo	Observații / Referințe
1	arabil	NU	3.000	83	2251/2/2	-	

Lungime Segmente

1) Valorile lungimilor segmentelor sunt obținute din proiecție în plan.

Punct început	X / Y	Punct sfârșit	X / Y	Lungime segment (** (m)
1	467.768,376 518.284,5	2	467.696,01 518.313,097	77.811
2	467.696,01 518.313,097	3	467.695,014 518.309,583	3.652
3	467.695,014 518.309,583	4	467.690,796 518.294,696	15.473
4	467.690,796 518.294,696	5	467.686,908 518.281,602	13.659
5	467.686,908 518.281,602	6	467.685,306 518.275,2	6.599

Punct început	X / Y	Punct sfârșit	X / Y	Lungime segment (** (m)
6	467.685,306 518.275,2	7	467.684,606 518.272,401	2.885
7	467.684,606 518.272,401	8	467.747,953 518.246,952	68.268
8	467.747,953 518.246,952	9	467.754,36 518.267,422	21.449
9	467.754,36 518.267,422	1	467.768,376 518.284,5	22.093

** Lungimile segmentelor sunt determinate în planul de proiecție Stereo 70 și sunt rotunjite la 1 milimetru.

*** Distanța dintre puncte este formată din segmente cumulate ce sunt mai mici decât valoarea 1 milimetru.

Neutilizabil în Circuitul Civil

**DATE DESPRE IMOBILUL NR. 2008**

Oficiul de Cadastru și Publicitate Imobiliară SIBIU
Biroul de Cadastru și Publicitate Imobiliară Medias

A. Partea I. Descrierea imobilului

TEREN Extravilan

Adresa: Jud. Sibiu

Nr. Crt	Nr cadastral Nr. topografic	Suprafața* (mp)	Observații / Referințe
A1		Din acte: 8.300 Masurata: 2.341	Sector cadastral:84 Teren neimprejmuit;

B. Partea II. Proprietari și acte

Inscrieri privitoare la dreptul de proprietate și alte drepturi reale		Referințe
/		
Act Notarial nr. 1264, din 26/06/2001 emis de NP FLORENTINA LOHAN;		
B1	Intabulare, drept de PROPRIETATE, cu titlu de cumpărare, dobandit prin Conventie, cota actuala 1/1, cota initiala 1/1 1) KÓCS DIONISIE, și sotia 2) KÓCS ZSUZSANNA	A1

C. Partea III. SARCINI .

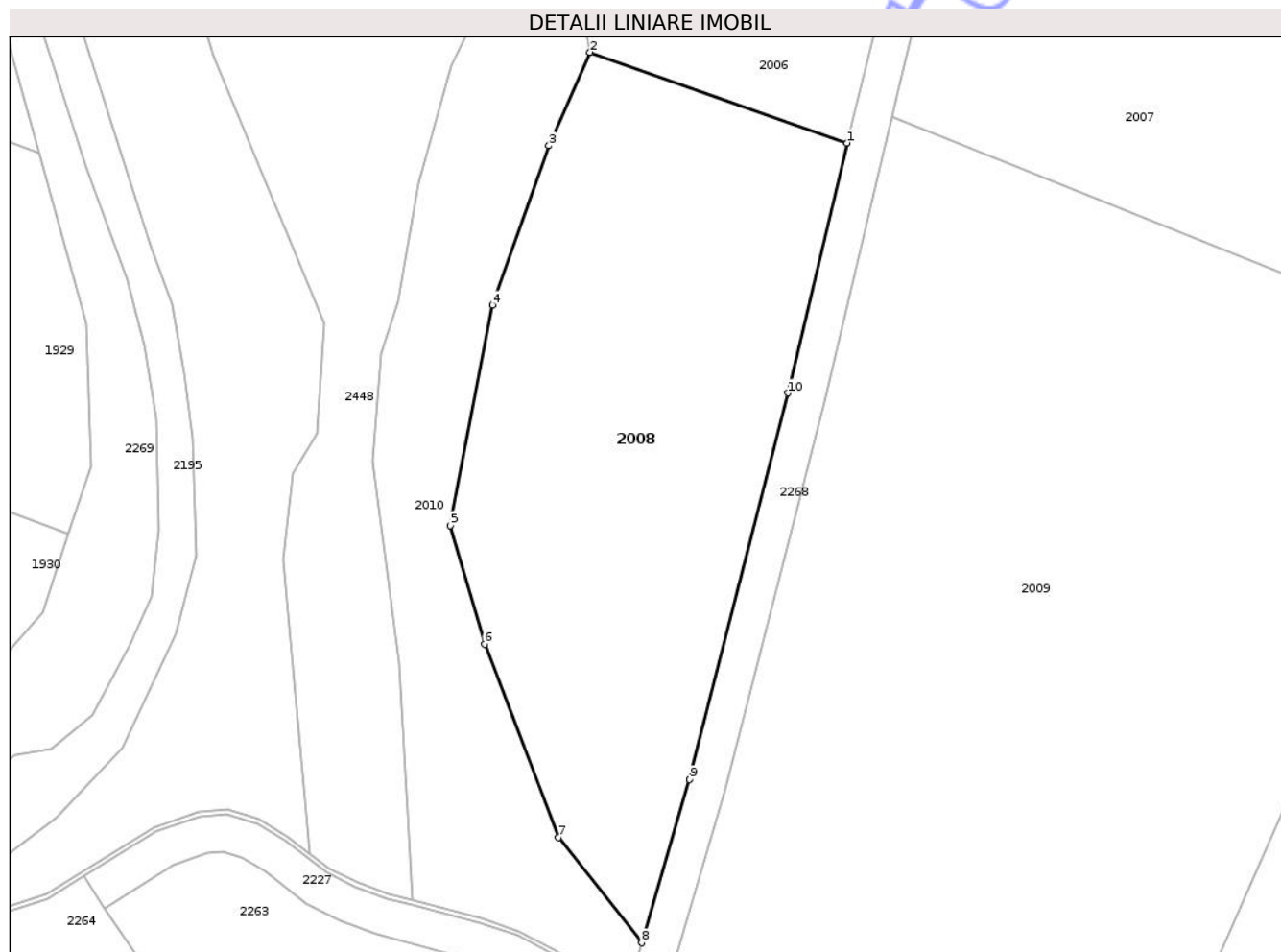
Inscrieri privind dezmembramintele dreptului de proprietate, drepturi reale de garanție și sarcini	Referințe
NU SUNT	

Anexa Nr. 1 La Partea I

Teren

Nr cadastral	Suprafața (mp)*	Observații / Referințe
	Din acte: 8.300 Masurata: 2.341	

* Suprafața este determinată în planul de proiecție Stereo 70.



Date referitoare la teren

Crt	Categorie folosință	Intra vilan	Suprafața (mp)	Tarla	Parcelă	Nr. topo	Observații / Referințe
1	arabil	NU	2.341	83	2251/1/3/2	-	NR. PARCELA 2251/1/3 GRESIT IN TP; Imobilul este străbătut de drum, de aceea se dezmembrează în 2 imobile astfel: imobilul 1 - ID 2008 în suprafață de 2341 mp, imobilul 2 - ID 2009 în suprafață de 5959 mp, însumând o suprafață totală de 8300 mp.

Lungime Segmente

1) Valorile lungimilor segmentelor sunt obținute din proiecție în plan.

Punct început	X / Y	Punct sfârșit	X / Y	Lungime segment (** (m)
1	467.679,807 518.269,574	2	467.652,301 518.279,272	29.166
2	467.652,301 518.279,272	3	467.647,908 518.269,266	10.928

Punct început	X / Y	Punct sfârșit	X / Y	Lungime segment (** (m)
3	467.647,908 518.269,266	4	467.641,85 518.252,208	18.102
4	467.641,85 518.252,208	5	467.637,364 518.228,611	24.02
5	467.637,364 518.228,611	6	467.641,0 518.215,896	13.225
6	467.641,0 518.215,896	7	467.648,945 518.195,212	22.157
7	467.648,945 518.195,212	8	467.657,819 518.183,926	14.357
8	467.657,819 518.183,926	9	467.662,974 518.201,406	18.224
9	467.662,974 518.201,406	10	467.673,492 518.242,807	42.716
10	467.673,492 518.242,807	1	467.679,807 518.269,574	27.502

** Lungimile segmentelor sunt determinate în planul de proiecție Stereo 70 și sunt rotunjite la 1 milimetru.

*** Distanța dintre puncte este formată din segmente cumulate ce sunt mai mici decât valoarea 1 milimetru.

**DATE DESPRE IMOBILUL NR. 2009**

Oficiul de Cadastru și Publicitate Imobiliară SIBIU
Biroul de Cadastru și Publicitate Imobiliară Medias

A. Partea I. Descrierea imobilului

TEREN Extravilan

Adresa: Jud. Sibiu

Nr. Crt	Nr cadastral Nr. topografic	Suprafața* (mp)	Observații / Referințe
A1		Din acte: 8.300 Masurata: 5.959	Sector cadastral:84 Teren neimprejmuit;

B. Partea II. Proprietari și acte

Inscrieri privitoare la dreptul de proprietate și alte drepturi reale		Referințe
/		
Act Notarial nr. 1264, din 26/06/2001 emis de NP FLORENTINA LOHAN;		
B1	Intabulare, drept de PROPRIETATE, cu titlu de cumpărare, dobandit prin Conventie, cota actuala 1/1, cota initiala 1/1 1) KÓCS DIONISIE, și sotia 2) KÓCS ZSUZSANNA	A1

C. Partea III. SARCINI .

Inscrieri privind dezmembramintele dreptului de proprietate, drepturi reale de garanție și sarcini	Referințe
NU SUNT	

Anexa Nr. 1 La Partea I

Teren

Nr cadastral	Suprafața (mp)*	Observații / Referințe
	Din acte: 8.300 Masurata: 5.959	

* Suprafața este determinată în planul de proiecție Stereo 70.

DETALII LINIARE IMOBIL



Date referitoare la teren

Crt	Categorie folosință	Intra vilan	Suprafața (mp)	Tarla	Parcelă	Nr. topo	Observații / Referințe
1	arabil	NU	5.959	83	2251/1/3/1	-	NR. PARCELA 2251/1/3 GRESIT IN TP; Imobilul este străbătut de drum, de aceea se dezmembrează în 2 imobile astfel: imobilul 1 - ID 2008 în suprafață de 2341 mp, imobilul 2 - ID 2009 în suprafață de 5959 mp, însumând o suprafață totală de 8300 mp.

Lungime Segmente

1) Valorile lungimilor segmentelor sunt obținute din proiecție în plan.

Punct început	X / Y	Punct sfârșit	X / Y	Lungime segment (** (m)
1	467.747,953 518.246,952	2	467.684,606 518.272,401	68.268
2	467.684,606 518.272,401	3	467.684,218 518.270,848	1.601

Punct început	X / Y	Punct sfârșit	X / Y	Lungime segment (** (m)
3	467.684,218 518.270,848	4	467.677,378 518.241,855	29.789
4	467.677,378 518.241,855	5	467.666,832 518.200,347	42.827
5	467.666,832 518.200,347	6	467.661,658 518.182,8	18.294
6	467.661,658 518.182,8	7	467.680,64 518.166,997	24.699
7	467.680,64 518.166,997	8	467.693,323 518.155,795	16.922
8	467.693,323 518.155,795	9	467.705,894 518.151,3	13.35
9	467.705,894 518.151,3	1	467.747,953 518.246,952	104.49

** Lungimile segmentelor sunt determinate în planul de proiecție Stereo 70 și sunt rotunjite la 1 milimetru.

*** Distanța dintre puncte este formată din segmente cumulate ce sunt mai mici decât valoarea 1 milimetru.

**DATE DESPRE IMOBILUL NR. 2473**

Oficiul de Cadastru și Publicitate Imobiliară SIBIU
Biroul de Cadastru și Publicitate Imobiliară Medias

A. Partea I. Descrierea imobilului

TEREN Extravilan

Adresa: Jud. Sibiu

Nr. Crt	Nr cadastral Nr. topografic	Suprafața* (mp)	Observații / Referințe
A1	101205	9.200	Sector cadastral:63 Teren neimprejmuit;

B. Partea II. Proprietari și acte

Inscrieri privitoare la dreptul de proprietate și alte drepturi reale	Referințe
11862 / 23/04/2021	
Act Administrativ nr. 516/31, din 31/03/2021 emis de CJSDPAT-JUDETUL SIBIU (act administrativ nr 15450 din 18.09.2020, emis de OCPI SIBIU-SERVICIUL CADASTRU);	
B2	A1
Intabulare, drept de PROPRIETATE, L.18/1991, L. 1/2000 și L.247/2005, dobandit prin Reconstituire, cota actuala 1/1, cota initiala 1/1	
1) MAIA NICOLAE	

C. Partea III. SARCINI .

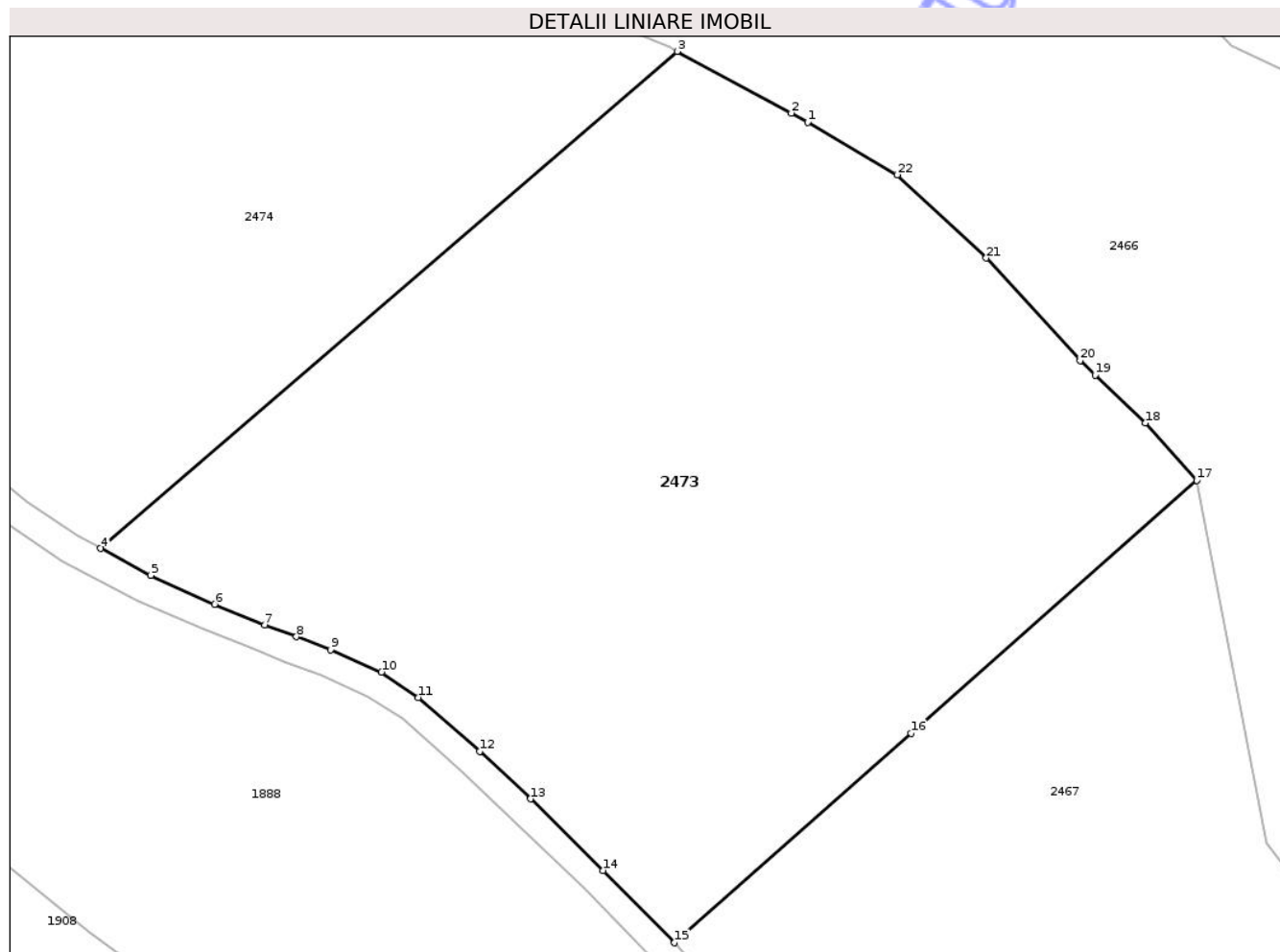
Inscrieri privind dezmembramintele dreptului de proprietate, drepturi reale de garanție și sarcini	Referințe
NU SUNT	

Anexa Nr. 1 La Partea I

Teren

Nr cadastral	Suprafața (mp)*	Observații / Referințe
101205	9.200	

* Suprafața este determinată în planul de proiecție Stereo 70.



Date referitoare la teren

Crt	Categorie folosință	Intravilan	Suprafața (mp)	Tarla	Parcelă	Nr. topo	Observații / Referințe
1	arabil	NU	5.467	61	1235/1/5/2	-	
2	faneata	NU	3.733	61	1235/1/5/2	-	

Lungime Segmente

1) Valorile lungimilor segmentelor sunt obținute din proiecție în plan.

Punct început	X / Y	Punct sfârșit	X / Y	Lungime segment (** (m))
1	469.760,265 522.776,302	2	469.758,031 522.777,606	2.587
3	469.742,259 522.786,089	4	469.662,703 522.717,572	104.994
5	469.669,636 522.713,861	6	469.678,429 522.709,884	9.651
7	469.685,332 522.707,049	8	469.689,708 522.705,393	4.679

Punct început	X / Y	Punct sfârșit	X / Y	Lungime segment (** (m))
2	469.758,031 522.777,606	3	469.742,259 522.786,089	17.909
4	469.662,703 522.717,572	5	469.669,636 522.713,861	7.864
6	469.678,429 522.709,884	7	469.685,332 522.707,049	7.462
8	469.689,708 522.705,393	9	469.694,426 522.703,597	5.048

Punct început	X / Y	Punct sfârșit	X / Y	Lungime segment (** (m)
9	469.694,426 522.703,597	10	469.701,447 522.700,547	7.655
11	469.706,569 522.697,034	12	469.715,018 522.689,588	11.262
13	469.722,04 522.683,049	14	469.732,032 522.673,186	14.04
15	469.741,887 522.663,21	16	469.774,535 522.692,09	43.588
17	469.813,963 522.726,969	18	469.806,871 522.734,875	10.621
19	469.799,966 522.741,474	20	469.797,869 522.743,478	2.901
21	469.784,936 522.757,6	22	469.772,643 522.769,078	16.819

Punct început	X / Y	Punct sfârșit	X / Y	Lungime segment (** (m)
10	469.701,447 522.700,547	11	469.706,569 522.697,034	6.211
12	469.715,018 522.689,588	13	469.722,04 522.683,049	9.595
14	469.732,032 522.673,186	15	469.741,887 522.663,21	14.023
16	469.774,535 522.692,09	17	469.813,963 522.726,969	52.641
18	469.806,871 522.734,875	19	469.799,966 522.741,474	9.551
20	469.797,869 522.743,478	21	469.784,936 522.757,6	19.149
22	469.772,643 522.769,078	1	469.760,265 522.776,302	14.332

** Lungimile segmentelor sunt determinate în planul de proiecție Stereo 70 și sunt rotunjite la 1 milimetru.

*** Distanța dintre puncte este formată din segmente cumulate ce sunt mai mici decât valoarea 1 milimetru.

Neutilizabil în Civil

**DATE DESPRE IMOBILUL NR. 2474**

Oficiul de Cadastru și Publicitate Imobiliară SIBIU
Biroul de Cadastru și Publicitate Imobiliară Medias

A. Partea I. Descrierea imobilului

TEREN Extravilan

Adresa: Jud. Sibiu

Nr. Crt	Nr cadastral Nr. topografic	Suprafața* (mp)	Observații / Referințe
A1	101204	11.400	Sector cadastral:63 Teren neimprejmuit;

B. Partea II. Proprietari și acte

Inscrieri privitoare la dreptul de proprietate și alte drepturi reale	Referințe
11858 / 23/04/2021	
Act Administrativ nr. 517/31, din 31/03/2021 emis de CJSDPAT-JUDETUL SIBIU (act administrativ nr 15451 din 18.09.2020, emis de OCPI SIBIU-SERVICIUL CADASTRU);	
B2	A1
Intabulare, drept de PROPRIETATE, Legea 18/1991, Legea 1/2000 și Legea 247/2005, dobandit prin Reconstituire, cota actuala 1/1, cota initiala 1/1	
1) MAIA NICOLAE	

C. Partea III. SARCINI .

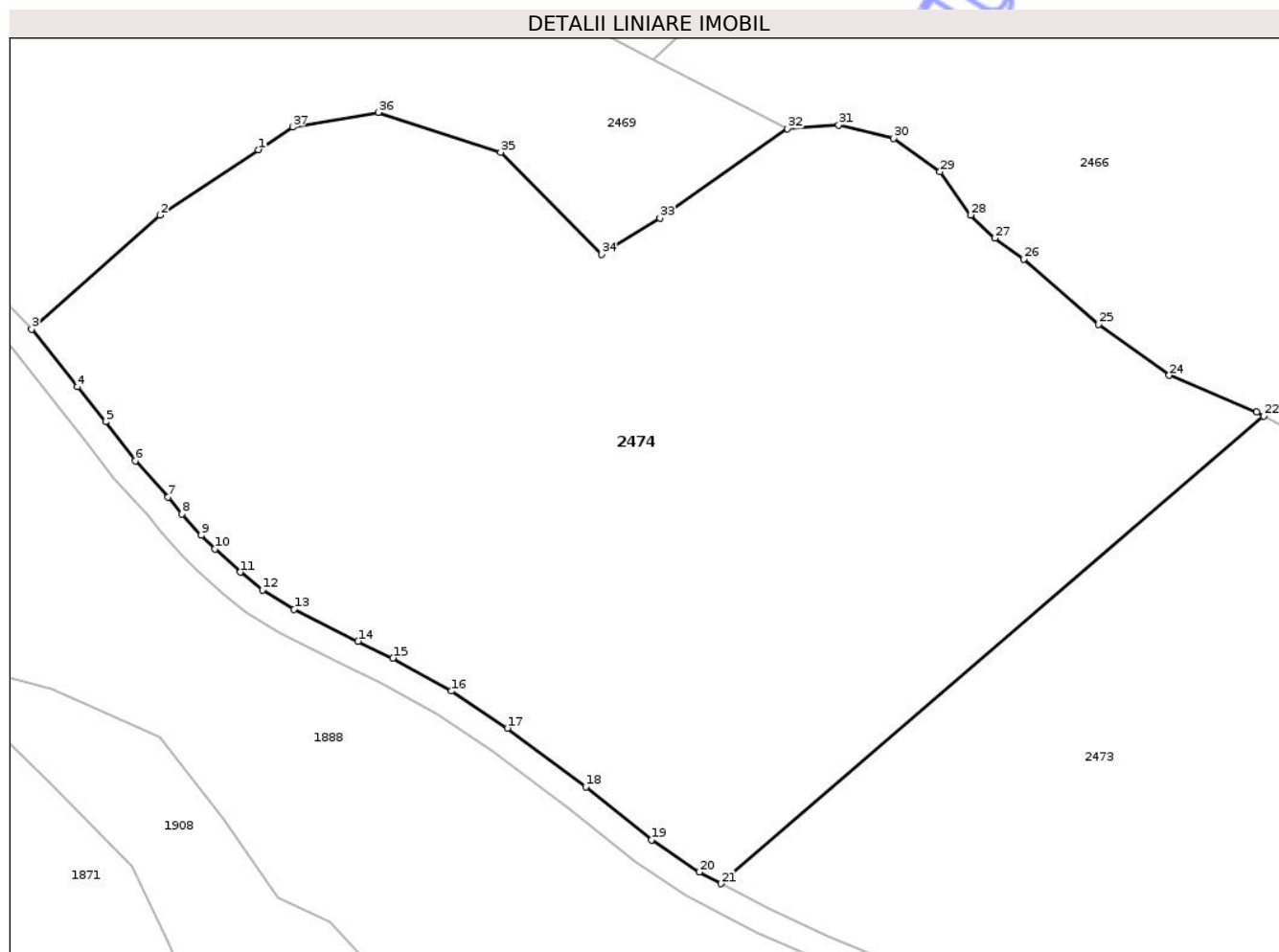
Inscrieri privind dezmembramintele dreptului de proprietate, drepturi reale de garanție și sarcini	Referințe
NU SUNT	

Anexa Nr. 1 La Partea I

Teren

Nr cadastral	Suprafața (mp)*	Observații / Referințe
101204	11.400	

* Suprafața este determinată în planul de proiecție Stereo 70.



Date referitoare la teren

Crt	Categorie folosință	Intra vilan	Suprafața (mp)	Tarla	Parcelă	Nr. topo	Observații / Referințe
1	arabil	NU	11.400	61	1235/1/5/1	-	

Lungime Segmente

1) Valorile lungimilor segmentelor sunt obținute din proiecție în plan.

Punct început	X / Y	Punct sfârșit	X / Y	Lungime segment (** (m)
1	469.594,854 522.825,089	2	469.580,466 522.815,531	17.273
3	469.561,606 522.798,815	4	469.568,301 522.790,365	10.781
5	469.572,454 522.785,264	6	469.576,82 522.779,517	7.217
7	469.581,635 522.774,233	8	469.583,668 522.771,72	3.232
9	469.586,474 522.768,607	10	469.588,455 522.766,627	2.801

Punct început	X / Y	Punct sfârșit	X / Y	Lungime segment (** (m)
2	469.580,466 522.815,531	3	469.561,606 522.798,815	25.202
4	469.568,301 522.790,365	5	469.572,454 522.785,264	6.578
6	469.576,82 522.779,517	7	469.581,635 522.774,233	7.149
8	469.583,668 522.771,72	9	469.586,474 522.768,607	4.191
10	469.588,455 522.766,627	11	469.592,234 522.763,221	5.087

Punct început	X / Y	Punct sfârșit	X / Y	Lungime segment (** (m)
11	469.592,234 522.763,221	12	469.595,47 522.760,592	4.169
13	469.600,101 522.757,783	14	469.609,462 522.753,089	10.472
15	469.614,596 522.750,635	16	469.623,173 522.745,778	9.857
17	469.631,37 522.740,369	18	469.642,866 522.731,768	14.357
19	469.652,487 522.723,972	20	469.659,514 522.719,28	8.449
21	469.662,703 522.717,572	22	469.742,259 522.786,089	104.994
23	469.741,215 522.786,65	24	469.728,4 522.792,044	13.904
25	469.718,058 522.799,522	26	469.707,08 522.809,096	14.566
27	469.702,834 522.812,151	28	469.699,299 522.815,562	4.912
29	469.694,808 522.821,879	30	469.688,001 522.826,773	8.384
31	469.679,956 522.828,731	32	469.672,399 522.828,201	7.576
33	469.653,735 522.815,122	34	469.645,175 522.809,795	10.082
35	469.630,36 522.824,731	36	469.612,443 522.830,592	18.851
37	469.599,901 522.828,441	1	469.594,854 522.825,089	6.059

Punct început	X / Y	Punct sfârșit	X / Y	Lungime segment (** (m)
12	469.595,47 522.760,592	13	469.600,101 522.757,783	5.416
14	469.609,462 522.753,089	15	469.614,596 522.750,635	5.69
16	469.623,173 522.745,778	17	469.631,37 522.740,369	9.821
18	469.642,866 522.731,768	19	469.652,487 522.723,972	12.383
20	469.659,514 522.719,28	21	469.662,703 522.717,572	3.618
22	469.742,259 522.786,089	23	469.741,215 522.786,65	1.185
24	469.728,4 522.792,044	25	469.718,058 522.799,522	12.762
26	469.707,08 522.809,096	27	469.702,834 522.812,151	5.231
28	469.699,299 522.815,562	29	469.694,808 522.821,879	7.751
30	469.688,001 522.826,773	31	469.679,956 522.828,731	8.28
32	469.672,399 522.828,201	33	469.653,735 522.815,122	22.79
34	469.645,175 522.809,795	35	469.630,36 522.824,731	21.037
36	469.612,443 522.830,592	37	469.599,901 522.828,441	12.725

** Lungimile segmentelor sunt determinate în planul de proiecție Stereo 70 și sunt rotunjite la 1 milimetru.

*** Distanța dintre puncte este formată din segmente cumulate ce sunt mai mici decât valoarea 1 milimetru.

**DATE DESPRE IMOBILUL NR. 1830**

Oficiul de Cadastru și Publicitate Imobiliară SIBIU
Biroul de Cadastru și Publicitate Imobiliară Medias

A. Partea I. Descrierea imobilului

TEREN Necunoscut

Adresa: Loc. Hoghilag, Jud. Sibiu

Nr. Crt	Nr cadastral Nr. topografic	Suprafața* (mp)	Observații / Referințe
A1	101214	7.945	Sector cadastral:35 Teren neimprejmuit;

B. Partea II. Proprietari și acte

Inscrieri privitoare la dreptul de proprietate și alte drepturi reale	Referințe
1325 / 22/01/2021	
Act Normativ nr. 978, din 05/09/2002 emis de GUVERNUL ROMANIEI (act administrativ nr 1325 din 22.01.2021, emis de OCPI SIBIU - SERVICIUL CADASTRU; act administrativ nr 18787 din 16.11.2020, emis de Judetul Sibiu; act administrativ nr 20496 din 07.12.2020, emis de Judetul Sibiu);	
B2	A1
Intabulare, drept de PROPRIETATE, dobândit prin Lege, cota actuala 1/1, cota initiala 1/1	
1) JUDETUL SIBIU, CIF:4406223, domeniu public	

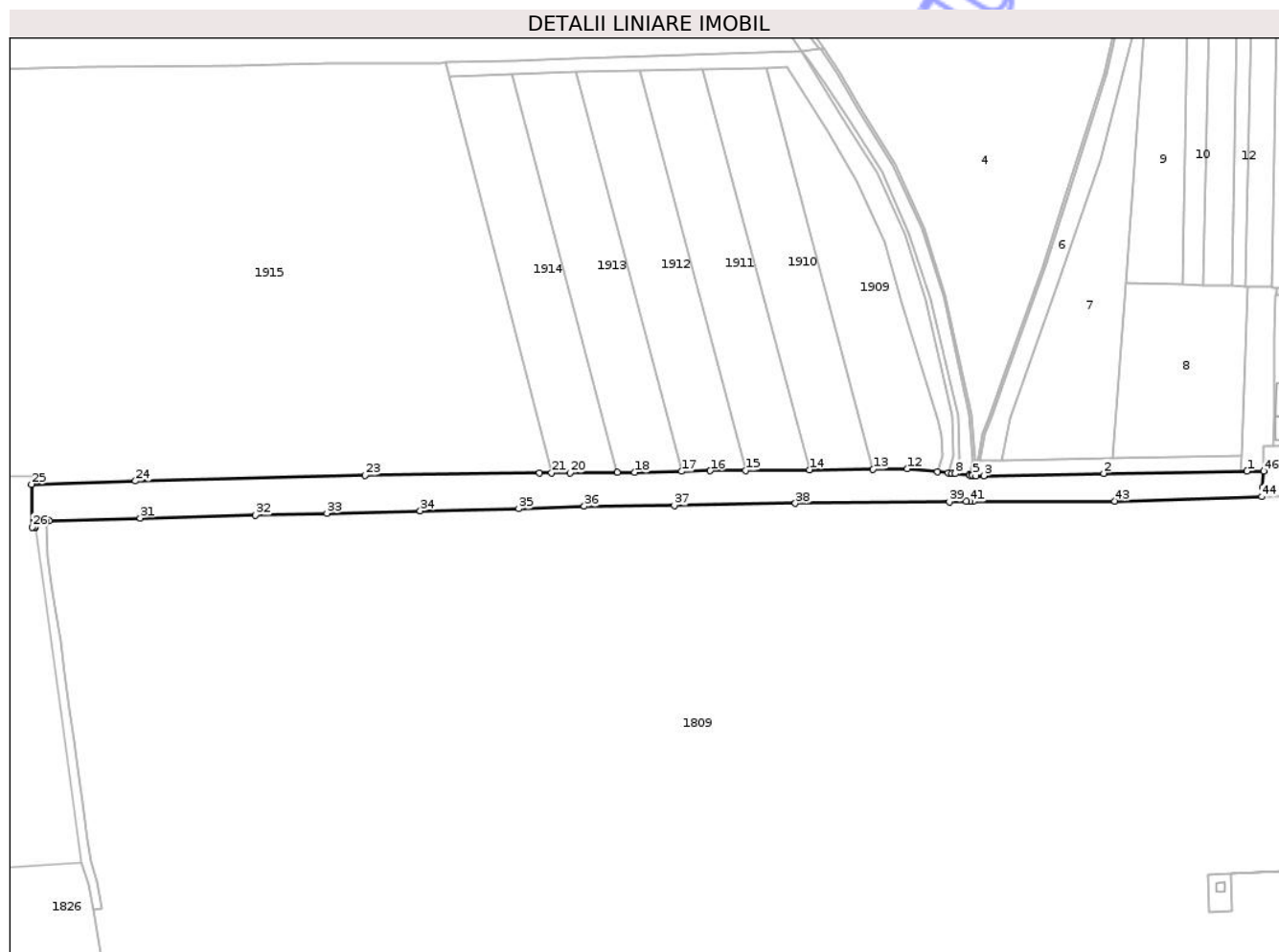
C. Partea III. SARCINI .

Inscrieri privind dezmembramentele dreptului de proprietate, drepturi reale de garanție și sarcini	Referințe
NU SUNT	

Teren

Nr cadastral	Suprafața (mp)*	Observații / Referințe
101214	7.945	

* Suprafața este determinată în planul de proiecție Stereo 70.



Date referitoare la teren

Crt	Categorie folosință	Intra vilan	Suprafața (mp)	Tarla	Parcelă	Nr. topo	Observații / Referințe
1	drum	NU	7.894	56	1133,1105	-	
2	drum	DA	51	56	1133,1105	-	

Lungime Segmente

1) Valorile lungimilor segmentelor sunt obținute din proiecție în plan.

Punct început	X / Y	Punct sfârșit	X / Y	Lungime segment	Punct început	X / Y	Punct sfârșit	X / Y	Lungime segment	Punct început	X / Y	Punct sfârșit	X / Y	Lungime segment
1	469.169,774 525.558,73	2	469.106,434 525.557,773	63.347	2	469.106,434 525.557,773	3	469.053,452 525.556,616	52.995	3	469.053,452 525.556,616	4	469.050,123 525.556,677	3.33
4	469.050,123 525.556,677	5	469.048,601 525.556,832	1.53	5	469.048,601 525.556,832	6	469.047,274 525.556,967	1.334	6	469.047,274 525.556,967	7	469.047,099 525.556,985	0.176
7	469.047,099 525.556,985	8	469.040,788 525.557,629	6.344	8	469.040,788 525.557,629	9	469.039,47 525.557,763	1.325	9	469.039,47 525.557,763	10	469.037,83 525.557,93	1.648
10	469.037,83 525.557,93	11	469.033,09 525.558,413	4.765	11	469.033,09 525.558,413	12	469.019,695 525.559,779	13.464	12	469.019,695 525.559,779	13	469.004,641 525.559,62	15.055
13	469.004,641 525.559,62	14	468.976,466 525.559,323	28.177	14	468.976,466 525.559,323	15	468.948,235 525.559,024	28.233	15	468.948,235 525.559,024	16	468.932,658 525.558,86	15.578

Punct început	X / Y	Punct sfârșit	X / Y	Lungime segment	Punct început	X / Y	Punct sfârșit	X / Y	Lungime segment	Punct început	X / Y	Punct sfârșit	X / Y	Lungime segment
16	468.932,658 525.558,86	17	468.919,99 525.558,582	12.671	17	468.919,99 525.558,582	18	468.899,259 525.558,127	20.736	18	468.899,259 525.558,127	19	468.891,722 525.558,095	7.537
19	468.891,722 525.558,095	20	468.870,721 525.558,007	21.001	20	468.870,721 525.558,007	21	468.862,674 525.557,965	8.047	21	468.862,674 525.557,965	22	468.857,288 525.557,937	5.386
22	468.857,288 525.557,937	23	468.780,219 525.556,844	77.077	23	468.780,219 525.556,844	24	468.678,87 525.554,325	101.38	24	468.678,87 525.554,325	25	468.632,997 525.552,924	45.894
25	468.632,997 525.552,924	26	468.633,329 525.533,938	18.989	26	468.633,329 525.533,938	27	468.634,238 525.533,954	0.909	27	468.634,238 525.533,954	28	468.634,479 525.533,958	0.241
28	468.634,479 525.533,958	29	468.639,494 525.536,326	5.546	29	468.639,494 525.536,326	30	468.640,824 525.536,954	1.471	30	468.640,824 525.536,954	31	468.680,958 525.538,041	40.149
31	468.680,958 525.538,041	32	468.731,75 525.539,36	50.809	32	468.731,75 525.539,36	33	468.763,416 525.540,137	31.676	33	468.763,416 525.540,137	34	468.804,62 525.541,177	41.217
34	468.804,62 525.541,177	35	468.848,13 525.542,154	43.521	35	468.848,13 525.542,154	36	468.877,066 525.543,235	28.956	36	468.877,066 525.543,235	37	468.916,855 525.543,533	39.79
37	468.916,855 525.543,533	38	468.970,282 525.544,468	53.435	38	468.970,282 525.544,468	39	469.038,241 525.545,212	67.963	39	469.038,241 525.545,212	40	469.045,905 525.545,296	7.664
40	469.045,905 525.545,296	41	469.047,491 525.545,301	1.586	41	469.047,491 525.545,301	42	469.048,711 525.545,305	1.22	42	469.048,711 525.545,305	43	469.111,294 525.545,502	62.583
43	469.111,294 525.545,502	44	469.176,249 525.547,452	64.984	44	469.176,249 525.547,452	45	469.176,567 525.551,65	4.21	45	469.176,567 525.551,65	46	469.177,108 525.558,794	7.164
46	469.177,108 525.558,794	1	469.169,774 525.558,73	7.334										

** Lungimile segmentelor sunt determinate în planul de proiecție Stereo 70 și sunt rotunjite la 1 milimetru.

*** Distanța dintre puncte este formată din segmente cumulate ce sunt mai mici decât valoarea 1 milimetru.

Neutilizabil în Civil

**DATE DESPRE IMOBILUL NR. 1843**

Oficiul de Cadastru și Publicitate Imobiliară SIBIU
Biroul de Cadastru și Publicitate Imobiliară Medias

A. Partea I. Descrierea imobilului

TEREN Intravilan

Adresa: Loc. Hoghilag, Jud. Sibiu

Nr. Crt	Nr cadastral Nr. topografic	Suprafața* (mp)	Observații / Referințe
A1	100171	3.052	Sector cadastral:34 Teren neimprejmuit;

Construcții

Crt	Nr cadastral Nr. topografic	Adresa	Observații / Referințe
A1.1	100171-C1	Loc. Hoghilag, Jud. Sibiu	Nr. niveluri:1; S. construita la sol:24 mp; BAZIN DE APĂ

B. Partea II. Proprietari și acte

Inscrieri privitoare la dreptul de proprietate și alte drepturi reale		Referințe
13345 / 09/06/2023		
Act Notarial nr. 929, din 07/06/2023 emis de VALERICA DAN;		
B9	Intabulare, drept de PROPRIETATE, cu titlu de drept cumpărare potrivit Legii 85/2006, dobandit prin Conventie, cota actuala 1/1, cota initiala 1/1 1) DINU GIRALMONDO GARIBALDY , căsătorit	A1
/		
Act Normativ nr. 1705, din 29/11/2006 emis de GUVERNUL ROMÂNIEI;		
B10	Intabulare, drept de PROPRIETATE, dobandit prin Lege, cota actuala 1/1, cota initiala 1/1 1) STATUL ROMÂN , CIF:999999999999, DOMENIUL PRIVAT	A1
Act Normativ nr. 268, din 28/05/2001 emis de PARLAMENTUL ROMÂNIEI (DECIZIA NR.178 DIN 30.03.2020 ELIBERATĂ DE MINISTERUL AGRICULTURII ȘI DEZVOLTĂRII RURALE);		
B11	Intabulare, drept de ADMINISTRARE, dobandit prin Lege, cota actuala 1/1, cota initiala 1/1 1) AGENȚIA DOMENIILOR STATULUI , CIF:14818116	A1
Act Normativ nr. 7, din 13/03/1996 emis de PARLAMENTUL ROMÂNIEI;		
B12	Se notează suprapunerea reală a două seturi de acte de proprietate asupra imobilului: 1. Actul notarial nr. 929 din 09.06.2023 emis de VALERICA DAN prin care s-a intabulat dreptul de proprietate în favoarea lui DINU GIRALMONDO GARIBALDY în CF 100171, prin încheierea nr. 13345/09.06.2023. 2. Actul normativ nr. 1705/29.11.2006 emis de Guvernul României în favoarea STATULUI ROMÂN -DOMENIUL PUBLIC cu drept de administrare în favoarea AGENȚIEI DOMENIILE STATULUI conform actului normativ 268/28.05.2001 emis de PARLAMENTUL ROMÂNIEI, pentru suprafața de 3052 mp	A1
B13	Intabulare, drept de PROPRIETATE, dobandit prin Lege, cota actuala 1/1, cota initiala 1/1 1) DINU GIRALMONDO GARIBALDY , căsătorit	A1.1

C. Partea III. SARCINI .

Inscrieri privind dezmembramintele dreptului de proprietate, drepturi reale de garanție și sarcini	Referințe
NU SUNT	

Anexa Nr. 1 La Partea I

Teren

Nr cadastral	Suprafața (mp)*	Observații / Referințe
100171	3.052	

* Suprafața este determinată în planul de proiecție Stereo 70.

DETALII LINIARE IMOBIL



Date referitoare la teren

Crt	Categorie folosință	Intravilan	Suprafața (mp)	Tarla	Parcelă	Nr. topo	Observații / Referințe
1	curți constructii	DA	3.052	44	854/3	-	

Date referitoare la construcții

Crt	Număr	Destinație construcție	Supraf. (mp)	Situație juridică	Observații / Referințe
A1.1	100171-C1	construcții industriale și edilitare	24	Cu acte	Nr. niveluri:1; S. construita la sol:24 mp; BAZIN DE APĂ

Lungime Segmente

1) Valorile lungimilor segmentelor sunt obținute din proiecție în plan.

Punct început	X / Y	Punct sfârșit	X / Y	Lungime segment (** (m))
1	468.693,476 526.181,762	2	468.675,443 526.212,808	35.903
3	468.673,187 526.217,267	4	468.671,684 526.221,917	4.887
5	468.665,177 526.243,598	6	468.659,579 526.259,174	16.551

Punct început	X / Y	Punct sfârșit	X / Y	Lungime segment (** (m))
2	468.675,443 526.212,808	3	468.673,187 526.217,267	4.997
4	468.671,684 526.221,917	5	468.665,177 526.243,598	22.636
6	468.659,579 526.259,174	7	468.649,839 526.281,957	24.778

Punct început	X / Y	Punct sfârșit	X / Y	Lungime segment (** (m)
7	468.649,839 526.281,957	8	468.644,535 526.299,62	18.442
9	468.619,139 526.294,426	10	468.623,981 526.282,209	13.142
11	468.634,302 526.262,342	12	468.646,876 526.235,433	29.702
13	468.653,299 526.218,349	14	468.657,732 526.200,846	18.056
15	468.664,563 526.183,566	16	468.678,232 526.164,8	23.216
17	468.703,94 526.136,835	18	468.706,013 526.134,375	3.217
19	468.707,99 526.131,912	20	468.707,228 526.135,471	3.64
21	468.677,672 526.175,494	1	468.693,476 526.181,762	17.002

Punct început	X / Y	Punct sfârșit	X / Y	Lungime segment (** (m)
8	468.644,535 526.299,62	9	468.619,139 526.294,426	25.922
10	468.623,981 526.282,209	11	468.634,302 526.262,342	22.388
12	468.646,876 526.235,433	13	468.653,299 526.218,349	18.252
14	468.657,732 526.200,846	15	468.664,563 526.183,566	18.581
16	468.678,232 526.164,8	17	468.703,94 526.136,835	37.986
18	468.706,013 526.134,375	19	468.707,99 526.131,912	3.158
20	468.707,228 526.135,471	21	468.677,672 526.175,494	49.753

** Lungimile segmentelor sunt determinate în planul de proiecție Stereo 70 și sunt rotunjite la 1 milimetru.

*** Distanța dintre puncte este formată din segmente cumulate ce sunt mai mici decât valoarea 1 milimetru.

**DATE DESPRE IMOBILUL NR. 1854**

Oficiul de Cadastru și Publicitate Imobiliară SIBIU
Biroul de Cadastru și Publicitate Imobiliară Medias

A. Partea I. Descrierea imobilului

TEREN Extravilan

Adresa: Jud. Sibiu

Nr. Crt	Nr cadastral Nr. topografic	Suprafața* (mp)	Observații / Referințe
A1	100173	22	Sector cadastral:34 Teren neimprejmuit;

Construcții

Crt	Nr cadastral Nr. topografic	Adresa	Observații / Referințe
A1.1	100173-C1	Jud. Sibiu	Nr. niveluri:1; S. construita la sol:19 mp; STATIE POMPE-P

B. Partea II. Proprietari și acte

Inscrieri privitoare la dreptul de proprietate și alte drepturi reale	Referințe
1762 / 31/01/2018	
Act Notarial nr. 167, din 30/01/2018 emis de BEXA MIHAI;	
B5 Intabulare, drept de PROPRIETATE, cu titlu de drept cumpărare, dobandit prin Conventie, cota actuala 1/1, cota initiala 1/1 1) GIRALMONDO.POM S.R.L, CIF:38730959	A1, A1.1
/	
Act Normativ nr. 1705, din 29/11/2006 emis de GUVERNUL ROMÂNIEI;	
B6 Intabulare, drept de PROPRIETATE, dobandit prin Lege, cota actuala 1/1, cota initiala 1/1 1) STATUL ROMÂN, CIF:9999999999999, DOMENIUL PRIVAT	A1
Act Normativ nr. 268, din 28/05/2001 emis de PARLAMENTUL ROMÂNIEI (DECIZIA NR.178 DIN 30.03.2020 ELIBERATĂ DE MINISTERUL AGRICULTURII ȘI DEZVOLTĂRII RURALE);	
B7 Intabulare, drept de ADMINISTRARE, dobandit prin Lege, cota actuala 1/1, cota initiala 1/1 1) AGENȚIA DOMENIILOR STATULUI, CIF:14818116	A1
Act Normativ nr. 7, din 13/03/1996 emis de PARLAMENTUL ROMÂNIEI;	
B8 Se notează suprapunerea reală a două seturi de acte de proprietate asupra imobilului: 1. Actul notarial nr. 167 din 30.01.2018 emis de BEXA MIHAI prin care s-a intabulat dreptul de proprietate în favoarea lui GIRALMONDO.POM S.R.L în CF 100173, prin încheierea nr. 1762/31.01.2018. 2. Actul normativ nr. 1705/29.11.2006 emis de Guvernul României în favoarea STATULUI ROMÂN -DOMENIUL PUBLIC cu drept de administrare în favoarea AGENȚIEI DOMENIILE STATULUI conform actului normativ 268/28.05.2001 emis de PARLAMENTUL ROMÂNIEI, pentru suprafața de 22 mp	A1

C. Partea III. SARCINI .

Inscrieri privind dezmembramintele dreptului de proprietate, drepturi reale de garanție și sarcini	Referințe
NU SUNT	

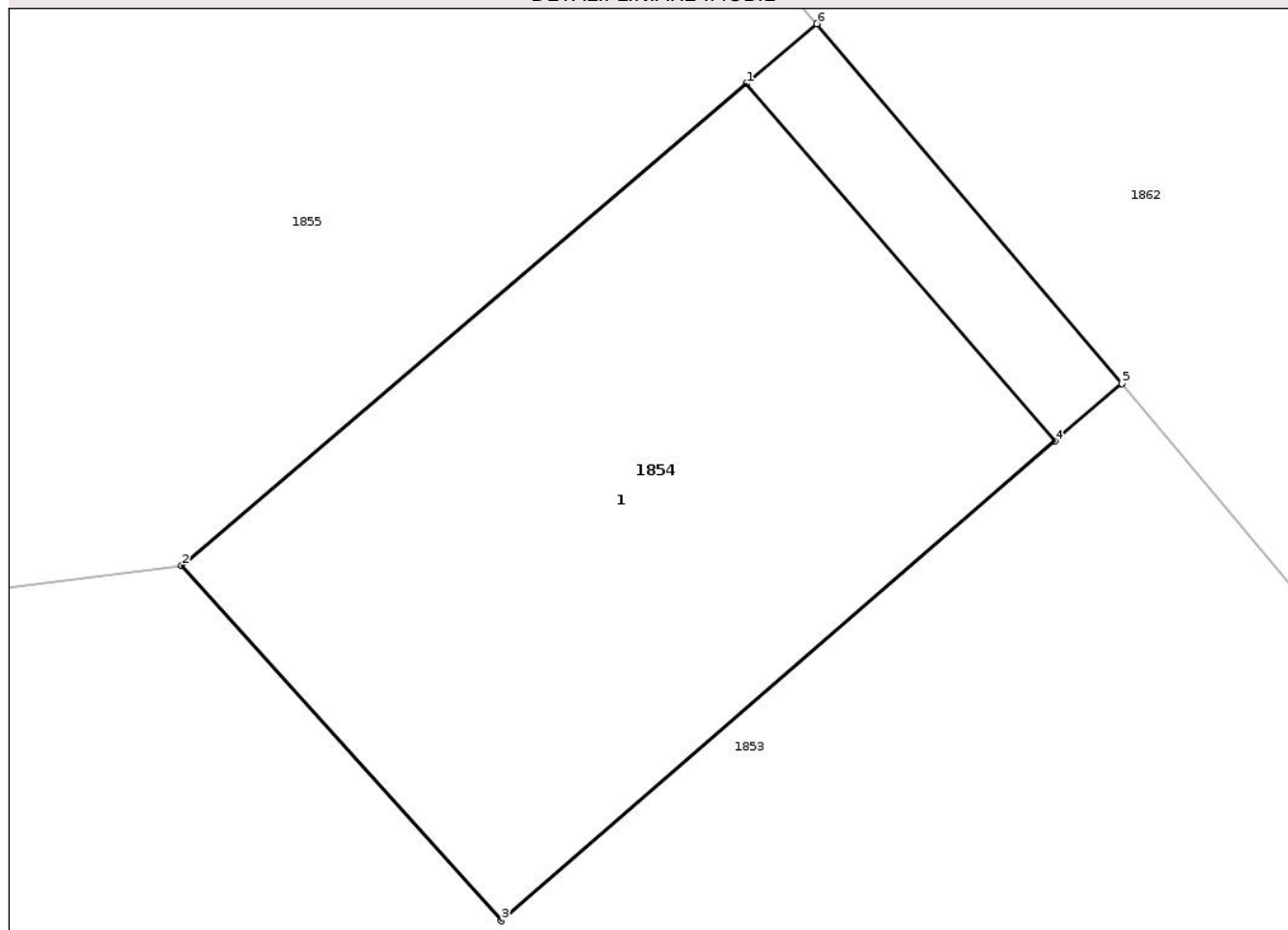
Anexa Nr. 1 La Partea I

Teren

Nr cadastral	Suprafața (mp)*	Observații / Referințe
100173	22	

* Suprafața este determinată în planul de proiecție Stereo 70.

DETALII LINIARE IMOBIL



Date referitoare la teren

Crt	Categorie folosință	Intra vilan	Suprafața (mp)	Tarla	Parcelă	Nr. topo	Observații / Referințe
1	curți constructii	NU	22	44	854/2	-	

Date referitoare la construcții

Crt	Număr	Destinație construcție	Supraf. (mp)	Situație juridică	Observații / Referințe
A1.1	100173-C1	construcții industriale și edilitare	19	Cu acte	Nr. niveluri:1; S. construita la sol:19 mp; STATIE POMPE- P

Lungime Segmente

1) Valorile lungimilor segmentelor sunt obținute din proiecție în plan.

Punct început	X / Y	Punct sfârșit	X / Y	Lungime segment (** (m)
1	468.729,659 526.097,24	2	468.725,47 526.093,673	5.502
2	468.725,47 526.093,673	3	468.727,842 526.091,041	3.543
3	468.727,842 526.091,041	4	468.731,949 526.094,593	5.43

Punct început	X / Y	Punct sfârşit	X / Y	Lungime segment (** (m)
4	468.731,949 526.094,593	5	468.732,443 526.095,021	0.654
5	468.732,443 526.095,021	6	468.730,181 526.097,685	3.495
6	468.730,181 526.097,685	1	468.729,659 526.097,24	0.686

** Lungimile segmentelor sunt determinate în planul de proiecţie Stereo 70 şi sunt rotunjite la 1 milimetru.

*** Distanţa dintre puncte este formată din segmente cumulate ce sunt mai mici decât valoarea 1 milimetru.

Neutilizabil în Circuitul Civil



DATE DESPRE IMOBILUL NR. 1855

Oficiul de Cadastru și Publicitate Imobiliară SIBIU
Biroul de Cadastru și Publicitate Imobiliară Medias

A. Partea I. Descrierea imobilului

TEREN Necunoscut

Adresa: Loc. Hoghilag, Jud. Sibiu

Nr. Crt	Nr cadastral Nr. topografic	Suprafața* (mp)	Observații / Referințe
A1	100172	11.558	Sector cadastral:34 Teren neimprejmuit;

Construcții

Crt	Nr cadastral Nr. topografic	Adresa	Observații / Referințe
A1.1	100172-C1	Loc. Hoghilag, Jud. Sibiu	Nr. niveluri:1; S. construita la sol:112 mp; BIROU- P
A1.2	100172-C2	Loc. Hoghilag, Jud. Sibiu	Nr. niveluri:1; S. construita la sol:351 mp; MAGAZIE FRUCTE- P
A1.3	100172-C3	Loc. Hoghilag, Jud. Sibiu	Nr. niveluri:1; S. construita la sol:188 mp; MAGAZIE FRUCTE- P
A1.4	100172-C4	Loc. Hoghilag, Jud. Sibiu	Nr. niveluri:1; S. construita la sol:153 mp; MAGAZIE FRUCTE- P
A1.5	100172-C5	Loc. Hoghilag, Jud. Sibiu	Nr. niveluri:1; S. construita la sol:103 mp; MAGAZIE FRUCTE- P
A1.6	100172-C6	Loc. Hoghilag, Jud. Sibiu	Nr. niveluri:1; S. construita la sol:89 mp; BLOC LOCUINTE - P
A1.7	100172-C7	Loc. Hoghilag, Jud. Sibiu	Nr. niveluri:1; S. construita la sol:89 mp; BLOC LOCUINTE - P
A1.8	100172-C8	Loc. Hoghilag, Jud. Sibiu	Nr. niveluri:1; S. construita la sol:118 mp; ATELIER- P
A1.9	100172-C9	Loc. Hoghilag, Jud. Sibiu	Nr. niveluri:1; S. construita la sol:432 mp; DEPOZIT CARBURANTI- P
A1.10	100172-C10	Loc. Hoghilag, Jud. Sibiu	Nr. niveluri:1; S. construita la sol:30 mp; PIVNITA- S

B. Partea II. Proprietari și acte

Inscrieri privitoare la dreptul de proprietate și alte drepturi reale	Referințe
1759 / 31/01/2018	
Act Notarial nr. 167, din 30/01/2018 emis de BEXA MIHAI;	
B13	Intabulare, drept de PROPRIETATE, cu titlu de drept cumpărare, dobandit prin Conventie, cota actuala 1/1, cota initiala 1/1 1) GIRALMONDO.POM S.R.L, CIF:38730959
/	
Act Normativ nr. 7, din 13/03/1996 emis de PARLAMENTUL ROMÂNIEI;	
B14	Intabulare, drept de PROPRIETATE, dobandit prin Lege, cota actuala 1/1, cota initiala 1/1 1) GIRALMONDO.POM S.R.L, CIF:38730959
Act Normativ nr. 1705, din 29/11/2006 emis de GUVERNUL ROMÂNIEI;	
B15	Intabulare, drept de PROPRIETATE, dobandit prin Lege, cota actuala 1/1, cota initiala 1/1 1) STATUL ROMÂN, CIF:999999999999, DOMENIUL PRIVAT
Act Normativ nr. 268, din 28/05/2001 emis de PARLAMENTUL ROMÂNIEI (DECIZIA NR.178 DIN 30.03.2020 ELIBERATĂ DE MINISTERUL AGRICULTURII ȘI DEZVOLTĂRII RURALE);	
B16	Intabulare, drept de ADMINISTRARE, dobandit prin Lege, cota actuala 1/1, cota initiala 1/1 1) AGENȚIA DOMENIILOR STATULUI, CIF:14818116
Act Normativ nr. 7, din 13/03/1996 emis de PARLAMENTUL ROMÂNIEI;	
B17	Se notează suprapunerea reală a două seturi de acte de proprietate asupra imobilului: 1. Actul notarial nr. 167 din 30.01.2018 emis de BEXA MIHAI prin care s-a intabulat dreptul de proprietate în favoarea lui GIRALMONDO.POM S.R.L în CF 100172, prin încheierea nr. 1759/31.01.2018. 2. Actul normativ nr. 1705/29.11.2006 emis de Guvernul României în favoarea STATULUI ROMÂN -DOMENIUL PUBLIC cu drept de administrare în favoarea AGENȚIEI DOMENIILE STATULUI conform actului normativ 268/28.05.2001 emis de PARLAMENTUL ROMÂNIEI,

Inscrieri privitoare la dreptul de proprietate și alte drepturi reale	Referințe
B17 pentru suprafața de 11558 mp	A1

C. Partea III. SARCINI .

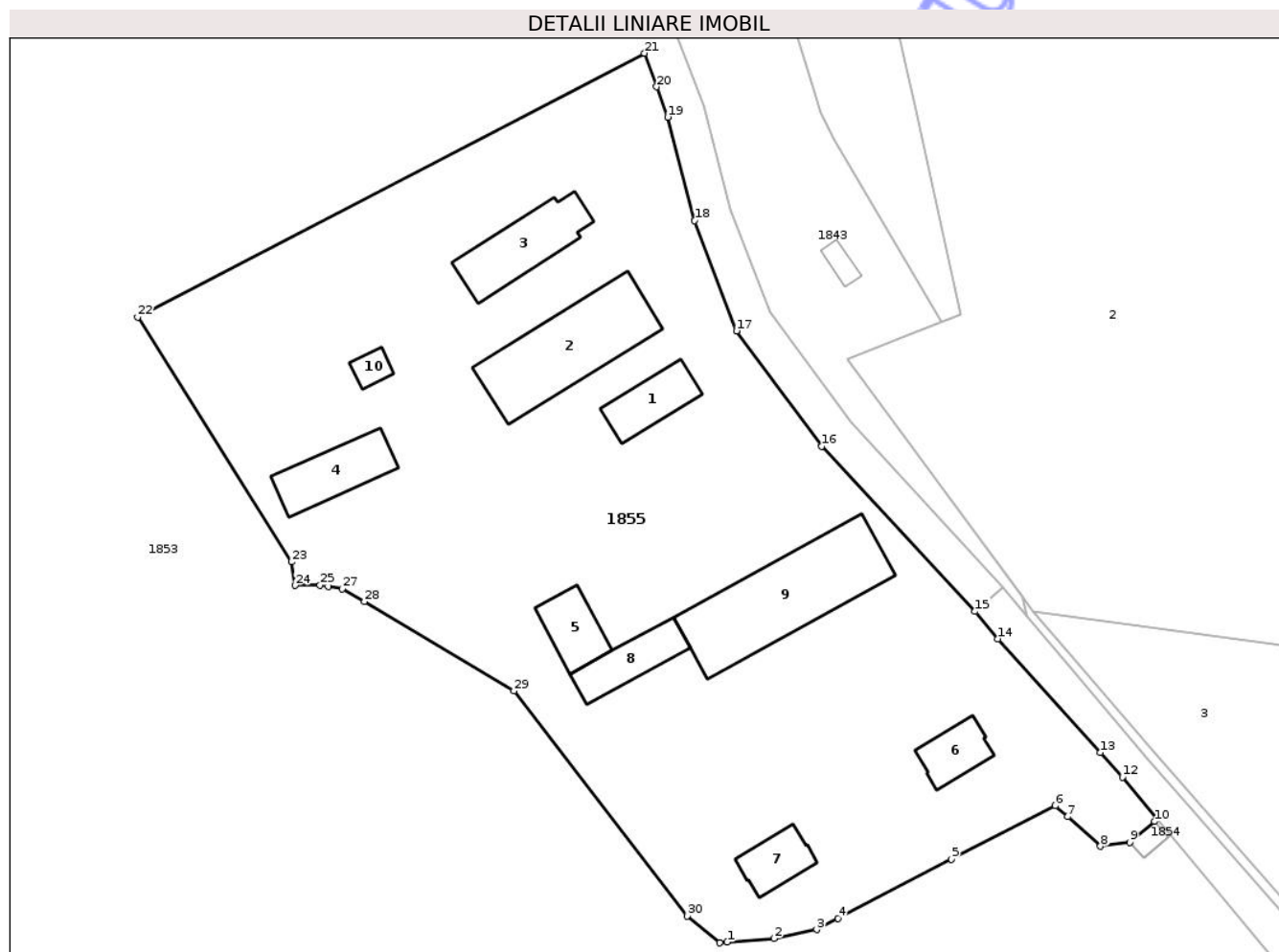
Inscrieri privind dezmembramintele dreptului de proprietate, drepturi reale de garanție și sarcini	Referințe
NU SUNT	

Neutilizabil în Circuitul Civil

Teren

Nr cadastral	Suprafața (mp)*	Observații / Referințe
100172	11.558	

* Suprafața este determinată în planul de proiecție Stereo 70.



Date referitoare la teren

Crt	Categorie folosință	Intra vilan	Suprafața (mp)	Tarla	Parcelă	Nr. topo	Observații / Referințe
1	curți construcții	DA	11.396	44	854/1	-	
2	curți construcții	NU	69	44	854/1	-	
3	curți construcții	NU	93	44	854/1	-	

Date referitoare la construcții

Crt	Număr	Destinație construcție	Supraf. (mp)	Situație juridică	Observații / Referințe
A1.1	100172-C1	construcții administrative și social culturale	112	Cu acte	Nr. niveluri:1; S. construita la sol:112 mp; BIROU- P
A1.2	100172-C2	construcții anexa	351	Cu acte	Nr. niveluri:1; S. construita la sol:351 mp; MAGAZIE FRUCTE- P
A1.3	100172-C3	construcții anexa	188	Cu acte	Nr. niveluri:1; S. construita la sol:188 mp; MAGAZIE FRUCTE- P
A1.4	100172-C4	construcții anexa	153	Cu acte	Nr. niveluri:1; S. construita la sol:153 mp; MAGAZIE FRUCTE- P
A1.5	100172-C5	construcții anexa	103	Cu acte	Nr. niveluri:1; S. construita la sol:103 mp; MAGAZIE FRUCTE- P
A1.6	100172-C6	construcții de locuințe	89	Cu acte	Nr. niveluri:1; S. construita la sol:89 mp; BLOC LOCUINTE - P
A1.7	100172-C7	construcții de locuințe	89	Cu acte	Nr. niveluri:1; S. construita la sol:89 mp; BLOC LOCUINTE - P

Crt	Număr	Destinație construcție	Supraf. (mp)	Situație juridică	Observații / Referințe
A1.8	100172-C8	construcții industriale și edilitare	118	Cu acte	Nr. niveluri:1; S. construita la sol:118 mp; ATELIER- P
A1.9	100172-C9	construcții industriale și edilitare	432	Cu acte	Nr. niveluri:1; S. construita la sol:432 mp; DEPOZIT CARBURANTI- P
A1.10	100172-C10	construcții anexa	30	Cu acte	Nr. niveluri:1; S. construita la sol:30 mp; PIVNITA- S

Lungime Segmente

1) Valorile lungimilor segmentelor sunt obținute din proiecție în plan.

Punct început	X / Y	Punct sfârșit	X / Y	Lungime segment (** (m)	Punct început	X / Y	Punct sfârșit	X / Y	Lungime segment (** (m)
1	468.657,262 526.076,803	2	468.665,22 526.077,422	7.982	2	468.665,22 526.077,422	3	468.672,43 526.078,933	7.367
3	468.672,43 526.078,933	4	468.676,021 526.080,857	4.074	4	468.676,021 526.080,857	5	468.695,274 526.090,808	21.673
5	468.695,274 526.090,808	6	468.712,844 526.099,889	19.778	6	468.712,844 526.099,889	7	468.714,906 526.098,041	2.769
7	468.714,906 526.098,041	8	468.720,493 526.093,034	7.502	8	468.720,493 526.093,034	9	468.725,47 526.093,673	5.018
9	468.725,47 526.093,673	10	468.729,659 526.097,24	5.502	10	468.729,659 526.097,24	11	468.730,181 526.097,685	0.686
11	468.730,181 526.097,685	12	468.724,205 526.104,72	9.231	12	468.724,205 526.104,72	13	468.720,44 526.108,897	5.623
13	468.720,44 526.108,897	14	468.703,088 526.128,151	25.919	14	468.703,088 526.128,151	15	468.699,243 526.132,796	6.03
15	468.699,243 526.132,796	16	468.673,26 526.160,76	38.172	16	468.673,26 526.160,76	17	468.658,844 526.180,283	24.269
17	468.658,844 526.180,283	18	468.651,728 526.198,948	19.975	18	468.651,728 526.198,948	19	468.647,196 526.216,484	18.112
19	468.647,196 526.216,484	20	468.645,301 526.221,618	5.473	20	468.645,301 526.221,618	21	468.643,244 526.227,298	6.041
21	468.643,244 526.227,298	22	468.557,397 526.182,644	96.766	22	468.557,397 526.182,644	23	468.583,481 526.141,166	48.998
23	468.583,481 526.141,166	24	468.584,026 526.137,204	3.999	24	468.584,026 526.137,204	25	468.588,275 526.137,222	4.249
25	468.588,275 526.137,222	26	468.589,692 526.137,077	1.424	26	468.589,692 526.137,077	27	468.592,005 526.136,664	2.35
27	468.592,005 526.136,664	28	468.595,803 526.134,469	4.387	28	468.595,803 526.134,469	29	468.621,12 526.119,322	29.502
29	468.621,12 526.119,322	30	468.650,502 526.081,228	48.109	30	468.650,502 526.081,228	31	468.655,957 526.076,702	7.088
31	468.655,957 526.076,702	1	468.657,262 526.076,803	1.309					

** Lungimile segmentelor sunt determinate în planul de proiecție Stereo 70 și sunt rotunjite la 1 milimetru.

*** Distanța dintre puncte este formată din segmente cumulate ce sunt mai mici decât valoarea 1 milimetru.

**DATE DESPRE IMOBILUL NR. 1975**

Oficiul de Cadastru și Publicitate Imobiliară SIBIU
Biroul de Cadastru și Publicitate Imobiliară Medias

A. Partea I. Descrierea imobilului

TEREN Extravilan

Adresa: Jud. Sibiu

Nr. Crt	Nr cadastral Nr. topografic	Suprafața* (mp)	Observații / Referințe
A1		4.196	Sector cadastral:85 Teren neimprejmuit;

B. Partea II. Proprietari și acte

Inscrieri privitoare la dreptul de proprietate și alte drepturi reale	Referințe	
/		
Act Administrativ nr. 2900, din 24/07/2024 emis de PRIMĂRIA COMUNEI HOGHILAG;		
B1	Inscrierea posesiei, drept de PROPRIETATE, dobândit prin Lege, cota actuala 1/1, cota initiala 1/1 1) NEIDENTIFICAT NEIDENTIFICAT	A1
Act Normativ nr. 7, din 13/03/1996 emis de PARLAMENTUL ROMÂNIEI;		
B2	Se notează mențiunea de proprietar neidentificat, rezerva comisiei locale de fond funciar	A1

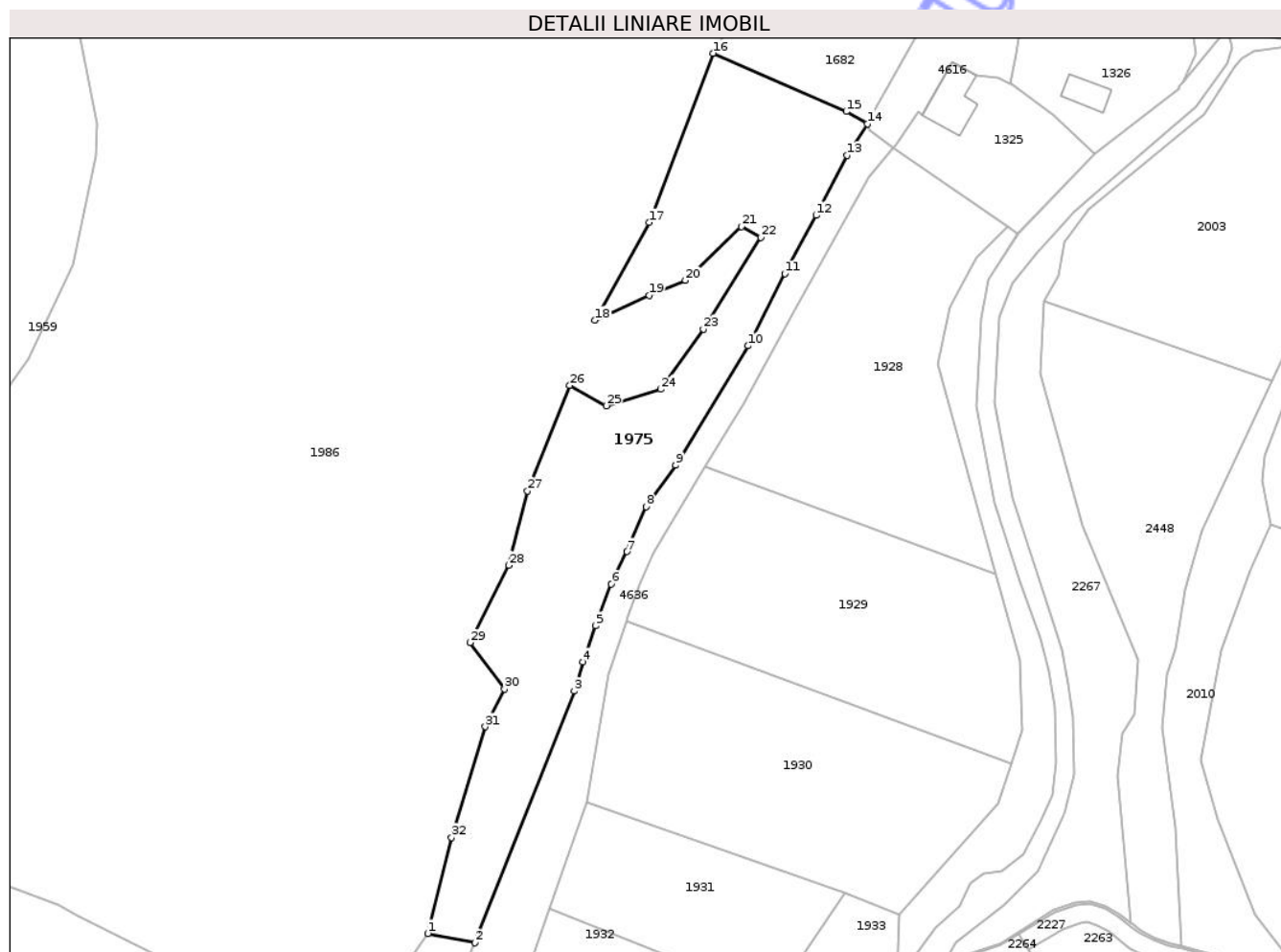
C. Partea III. SARCINI .

Inscrieri privind dezmembramentele dreptului de proprietate, drepturi reale de garanție și sarcini	Referințe
NU SUNT	

Teren

Nr cadastral	Suprafața (mp)*	Observații / Referințe
	4.196	

* Suprafața este determinată în planul de proiecție Stereo 70.



Date referitoare la teren

Crt	Categorie folosință	Intra vilan	Suprafața (mp)	Tarla	Parcelă	Nr. topo	Observații / Referințe
1	fânețe (F) - fânețe împădurite	NU	4.196	-	2271/2	-	

Lungime Segmente

1) Valorile lungimilor segmentelor sunt obținute din proiecție în plan.

Punct început	X / Y	Punct sfârșit	X / Y	Lungime segment (** (m))
1	467.470,901 518.191,218	2	467.481,096 518.189,219	10.389
3	467.502,401 518.243,364	4	467.504,326 518.249,605	6.531
5	467.507,07 518.257,421	6	467.510,395 518.266,382	9.558
7	467.513,756 518.273,38	8	467.517,864 518.283,085	10.539

Punct început	X / Y	Punct sfârșit	X / Y	Lungime segment (** (m))
2	467.481,096 518.189,219	3	467.502,401 518.243,364	58.186
4	467.504,326 518.249,605	5	467.507,07 518.257,421	8.284
6	467.510,395 518.266,382	7	467.513,756 518.273,38	7.763
8	467.517,864 518.283,085	9	467.524,222 518.291,985	10.938

Punct început	X / Y	Punct sfârșit	X / Y	Lungime segment (** (m)	Punct început	X / Y	Punct sfârșit	X / Y	Lungime segment (** (m)
9	467.524,222 518.291,985	10	467.539,831 518.317,683	30.067	10	467.539,831 518.317,683	11	467.547,765 518.333,173	17.404
11	467.547,765 518.333,173	12	467.554,49 518.345,749	14.261	12	467.554,49 518.345,749	13	467.561,173 518.358,633	14.514
13	467.561,173 518.358,633	14	467.565,581 518.365,43	8.101	14	467.565,581 518.365,43	15	467.560,987 518.368,087	5.307
15	467.560,987 518.368,087	16	467.532,317 518.380,623	31.291	16	467.532,317 518.380,623	17	467.518,516 518.344,218	38.933
17	467.518,516 518.344,218	18	467.506,903 518.323,181	24.03	18	467.506,903 518.323,181	19	467.518,528 518.328,547	12.804
19	467.518,528 518.328,547	20	467.526,351 518.331,728	8.445	20	467.526,351 518.331,728	21	467.538,415 518.343,305	16.72
21	467.538,415 518.343,305	22	467.542,56 518.341,014	4.736	22	467.542,56 518.341,014	23	467.530,223 518.321,265	23.286
23	467.530,223 518.321,265	24	467.521,048 518.308,324	15.863	24	467.521,048 518.308,324	25	467.509,313 518.304,778	12.259
25	467.509,313 518.304,778	26	467.501,459 518.309,164	8.996	26	467.501,459 518.309,164	27	467.492,339 518.286,418	24.506
27	467.492,339 518.286,418	28	467.488,326 518.270,441	16.473	28	467.488,326 518.270,441	29	467.479,95 518.253,79	18.639
29	467.479,95 518.253,79	30	467.487,415 518.243,832	12.445	30	467.487,415 518.243,832	31	467.483,264 518.235,711	9.12
31	467.483,264 518.235,711	32	467.476,009 518.211,863	24.927	32	467.476,009 518.211,863	1	467.470,901 518.191,218	21.268

** Lungimile segmentelor sunt determinate în planul de proiecție Stereo 70 și sunt rotunjite la 1 milimetru.

*** Distanța dintre puncte este formată din segmente cumulate ce sunt mai mici decât valoarea 1 milimetru.

**DATE DESPRE IMOBILUL NR. 1980**

Oficiul de Cadastru și Publicitate Imobiliară SIBIU
Biroul de Cadastru și Publicitate Imobiliară Medias

A. Partea I. Descrierea imobilului

TEREN Extravilan

Adresa: Jud. Sibiu

Nr. Crt	Nr cadastral Nr. topografic	Suprafața* (mp)	Observații / Referințe
A1		1.794	Sector cadastral:85 Teren neimprejmuit;

B. Partea II. Proprietari și acte

Inscrieri privitoare la dreptul de proprietate și alte drepturi reale	Referințe
/	
Act Normativ nr. 978, din 05/09/2002 emis de GUVERNUL ROMÂNIEI (Anexa 29, pozitia 127-438; Adeverința nr. 2663/11.07.2024, emisa de PRIMĂRIA COMUNEI HOGHILAG);	
B1	A1
Intabulare, drept de PROPRIETATE, dobandit prin Lege, cota actuala 1/1, cota initiala 1/1	
1) COMUNA HOGHILAG, CIF:999999999999, DOMENIUL PUBLIC	

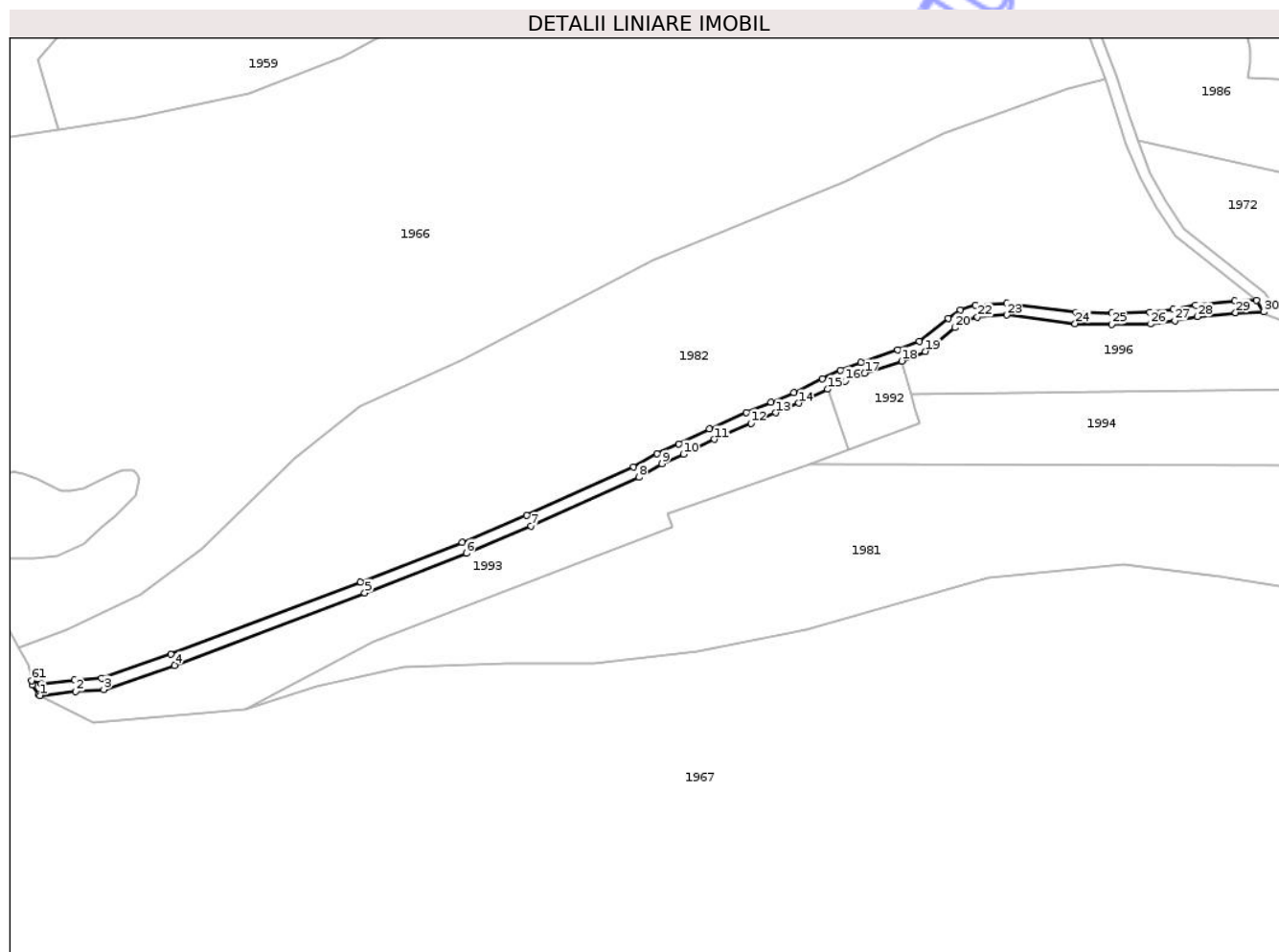
C. Partea III. SARCINI .

Inscrieri privind dezmembramintele dreptului de proprietate, drepturi reale de garanție și sarcini	Referințe
NU SUNT	

Teren

Nr cadastral	Suprafața (mp)*	Observații / Referințe
	1.794	

* Suprafața este determinată în planul de proiecție Stereo 70.



Date referitoare la teren

Crt	Categorie folosință	Intra vilan	Suprafața (mp)	Tarla	Parcelă	Nr. topo	Observații / Referințe
1	drum	NU	1.794	-	2303	-	

Lungime Segmente

1) Valorile lungimilor segmentelor sunt obținute din proiecție în plan.

Punct început	X / Y	Punct sfârșit	X / Y	Lungime segment	Punct început	X / Y	Punct sfârșit	X / Y	Lungime segment	Punct început	X / Y	Punct sfârșit	X / Y	Lungime segment
1	466.292,167 517.744,613	2	466.304,458 517.746,008	12.37	2	466.304,458 517.746,008	3	466.314,104 517.746,688	9.67	3	466.314,104 517.746,688	4	466.338,456 517.754,989	25.728
4	466.338,456 517.754,989	5	466.403,767 517.779,863	69.887	5	466.403,767 517.779,863	6	466.438,694 517.793,431	37.47	6	466.438,694 517.793,431	7	466.460,931 517.802,766	24.117
7	466.460,931 517.802,766	8	466.497,925 517.819,489	40.598	8	466.497,925 517.819,489	9	466.505,91 517.824,144	9.243	9	466.505,91 517.824,144	10	466.513,272 517.827,439	8.066
10	466.513,272 517.827,439	11	466.523,805 517.832,537	11.702	11	466.523,805 517.832,537	12	466.536,455 517.838,094	13.817	12	466.536,455 517.838,094	13	466.544,873 517.841,637	9.133
13	466.544,873 517.841,637	14	466.552,797 517.844,984	8.602	14	466.552,797 517.844,984	15	466.562,708 517.849,77	11.006	15	466.562,708 517.849,77	16	466.568,736 517.852,618	6.667
16	466.568,736 517.852,618	17	466.575,503 517.855,236	7.256	17	466.575,503 517.855,236	18	466.588,164 517.859,455	13.345	18	466.588,164 517.859,455	19	466.596,252 517.862,727	8.725

Punct început	X / Y	Punct sfârșit	X / Y	Lungime segment	Punct început	X / Y	Punct sfârșit	X / Y	Lungime segment	Punct început	X / Y	Punct sfârșit	X / Y	Lungime segment
19	466.596,252 517.862,727	20	466.606,529 517.870,855	13.103	20	466.606,529 517.870,855	21	466.610,09 517.873,397	4.375	21	466.610,09 517.873,397	22	466.614,208 517.874,573	4.283
22	466.614,208 517.874,573	23	466.624,228 517.875,212	10.04	23	466.624,228 517.875,212	24	466.647,805 517.872,233	23.764	24	466.647,805 517.872,233	25	466.660,249 517.872,009	12.446
25	466.660,249 517.872,009	26	466.673,767 517.872,132	13.519	26	466.673,767 517.872,132	27	466.682,035 517.873,264	8.345	27	466.682,035 517.873,264	28	466.689,762 517.874,698	7.859
28	466.689,762 517.874,698	29	466.702,915 517.876,013	13.219	29	466.702,915 517.876,013	30	466.712,553 517.876,294	9.642	30	466.712,553 517.876,294	31	466.709,987 517.880,221	4.691
31	466.709,987 517.880,221	32	466.702,658 517.880,007	7.332	32	466.702,658 517.880,007	33	466.689,197 517.878,662	13.528	33	466.689,197 517.878,662	34	466.681,399 517.877,214	7.931
34	466.681,399 517.877,214	35	466.673,476 517.876,13	7.997	35	466.673,476 517.876,13	36	466.660,267 517.876,01	13.21	36	466.660,267 517.876,01	37	466.648,093 517.876,229	12.176
37	466.648,093 517.876,229	38	466.624,352 517.879,228	23.93	38	466.624,352 517.879,228	39	466.613,524 517.878,537	10.85	39	466.613,524 517.878,537	40	466.608,327 517.877,053	5.405
40	466.608,327 517.877,053	41	466.604,125 517.874,053	5.163	41	466.604,125 517.874,053	42	466.594,22 517.866,22	12.628	42	466.594,22 517.866,22	43	466.586,78 517.863,21	8.026
43	466.586,78 517.863,21	44	466.574,148 517.859,001	13.315	44	466.574,148 517.859,001	45	466.567,158 517.856,297	7.495	45	466.567,158 517.856,297	46	466.560,984 517.853,379	6.829
46	466.560,984 517.853,379	47	466.551,148 517.848,629	10.923	47	466.551,148 517.848,629	48	466.543,319 517.845,323	8.498	48	466.543,319 517.845,323	49	466.534,875 517.841,769	9.161
49	466.534,875 517.841,769	50	466.522,128 517.836,17	13.922	50	466.522,128 517.836,17	51	466.511,583 517.831,066	11.715	51	466.511,583 517.831,066	52	466.504,08 517.827,708	8.22
52	466.504,08 517.827,708	53	466.496,089 517.823,049	9.25	53	466.496,089 517.823,049	54	466.459,333 517.806,433	40.337	54	466.459,333 517.806,433	55	466.437,195 517.797,14	24.009
55	466.437,195 517.797,14	56	466.402,33 517.783,596	37.403	56	466.402,33 517.783,596	57	466.337,099 517.758,752	69.802	57	466.337,099 517.758,752	58	466.313,305 517.750,642	25.138
58	466.313,305 517.750,642	59	466.304,091 517.749,992	9.237	59	466.304,091 517.749,992	60	466.292,566 517.748,684	11.599	60	466.292,566 517.748,684	61	466.289,334 517.749,713	3.392
61	466.289,334 517.749,713	62	466.289,58 517.748,337	1.398	62	466.289,58 517.748,337	63	466.291,859 517.745,056	3.995	63	466.291,859 517.745,056	1	466.292,167 517.744,613	0.54

** Lungimile segmentelor sunt determinate în planul de proiecție Stereo 70 și sunt rotunjite la 1 milimetru.

*** Distanța dintre puncte este formată din segmente cumulate ce sunt mai mici decât valoarea 1 milimetru.

**DATE DESPRE IMOBILUL NR. 1983**

Oficiul de Cadastru și Publicitate Imobiliară SIBIU
Biroul de Cadastru și Publicitate Imobiliară Medias

A. Partea I. Descrierea imobilului

TEREN Extravilan

Adresa: Jud. Sibiu

Nr. Crt	Nr cadastral Nr. topografic	Suprafața* (mp)	Observații / Referințe
A1		2.404	Sector cadastral:85 Teren neimprejmuit;

B. Partea II. Proprietari și acte

Inscrieri privitoare la dreptul de proprietate și alte drepturi reale	Referințe	
/		
Act Administrativ nr. 2900, din 24/07/2024 emis de PRIMĂRIA COMUNEI HOGHILAG;		
B1	Inscrierea posesiei, drept de PROPRIETATE, dobandit prin Lege, cota actuala 1/1, cota initiala 1/1 1) NEIDENTIFICAT NEIDENTIFICAT	A1
Act Normativ nr. 7, din 13/03/1996 emis de PARLAMENTUL ROMÂNIEI;		
B2	Se notează mențiunea de proprietar neidentificat, rezerva comisiei locale de fond funciar	A1

C. Partea III. SARCINI .

Inscrieri privind dezmembramentele dreptului de proprietate, drepturi reale de garanție și sarcini	Referințe
NU SUNT	

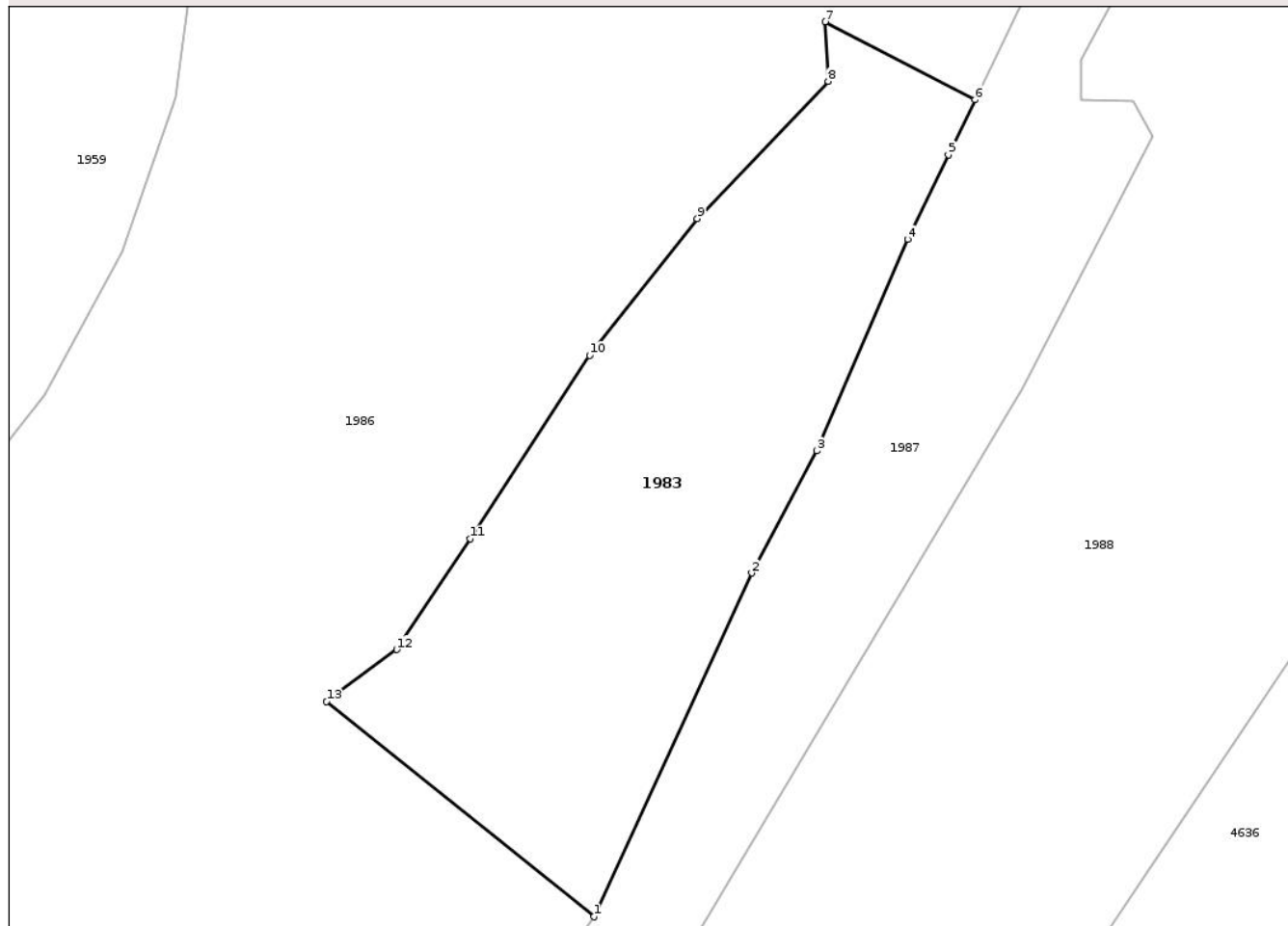
Anexa Nr. 1 La Partea I

Teren

Nr cadastral	Suprafața (mp)*	Observații / Referințe
	2.404	

* Suprafața este determinată în planul de proiecție Stereo 70.

DETALII LINIARE IMOBIL



Date referitoare la teren

Crt	Categorie folosință	Intravilan	Suprafața (mp)	Tarla	Parcelă	Nr. topo	Observații / Referințe
1	faneata	NU	2.404	-	2267	-	

Lungime Segmente

1) Valorile lungimilor segmentelor sunt obținute din proiecție în plan.

Punct început	X / Y	Punct sfârșit	X / Y	Lungime segment (** (m)
1	467.300,028 517.914,426	2	467.317,094 517.951,554	40.862
2	467.317,094 517.951,554	3	467.324,095 517.964,744	14.933
3	467.324,095 517.964,744	4	467.333,927 517.987,612	24.892
4	467.333,927 517.987,612	5	467.338,335 517.996,707	10.107
5	467.338,335 517.996,707	6	467.341,218 518.002,656	6.611

Punct început	X / Y	Punct sfârșit	X / Y	Lungime segment (** (m)
6	467.341,218 518.002,656	7	467.325,027 518.011,09	18.256
7	467.325,027 518.011,09	8	467.325,346 518.004,674	6.424
8	467.325,346 518.004,674	9	467.311,209 517.989,826	20.502
9	467.311,209 517.989,826	10	467.299,577 517.975,051	18.804
10	467.299,577 517.975,051	11	467.286,653 517.955,245	23.65
11	467.286,653 517.955,245	12	467.278,735 517.943,28	14.348
12	467.278,735 517.943,28	13	467.271,152 517.937,69	9.421
13	467.271,152 517.937,69	1	467.300,028 517.914,426	37.081

** Lungimile segmentelor sunt determinate în planul de proiecție Stereo 70 și sunt rotunjite la 1 milimetru.

*** Distanța dintre puncte este formată din segmente cumulate ce sunt mai mici decât valoarea 1 milimetru.

**DATE DESPRE IMOBILUL NR. 1985**

Oficiul de Cadastru și Publicitate Imobiliară SIBIU
Biroul de Cadastru și Publicitate Imobiliară Medias

A. Partea I. Descrierea imobilului

TEREN Extravilan

Adresa: Jud. Sibiu

Nr. Crt	Nr cadastral Nr. topografic	Suprafața* (mp)	Observații / Referințe
A1		3.263	Sector cadastral:85 Teren neimprejmuit;

B. Partea II. Proprietari și acte

Inscrieri privitoare la dreptul de proprietate și alte drepturi reale	Referințe
/	
Act Normativ nr. 978, din 05/09/2002 emis de GUVERNUL ROMÂNIEI (Anexa 29, pozitia 127-438; Adeverința nr. 2663/11.07.2024, emisa de PRIMĂRIA COMUNEI HOGHILAG);	
B1	A1
Intabulare, drept de PROPRIETATE, dobandit prin Lege, cota actuala 1/1, cota initiala 1/1	
1) COMUNA HOGHILAG, CIF:999999999999, DOMENIUL PUBLIC	

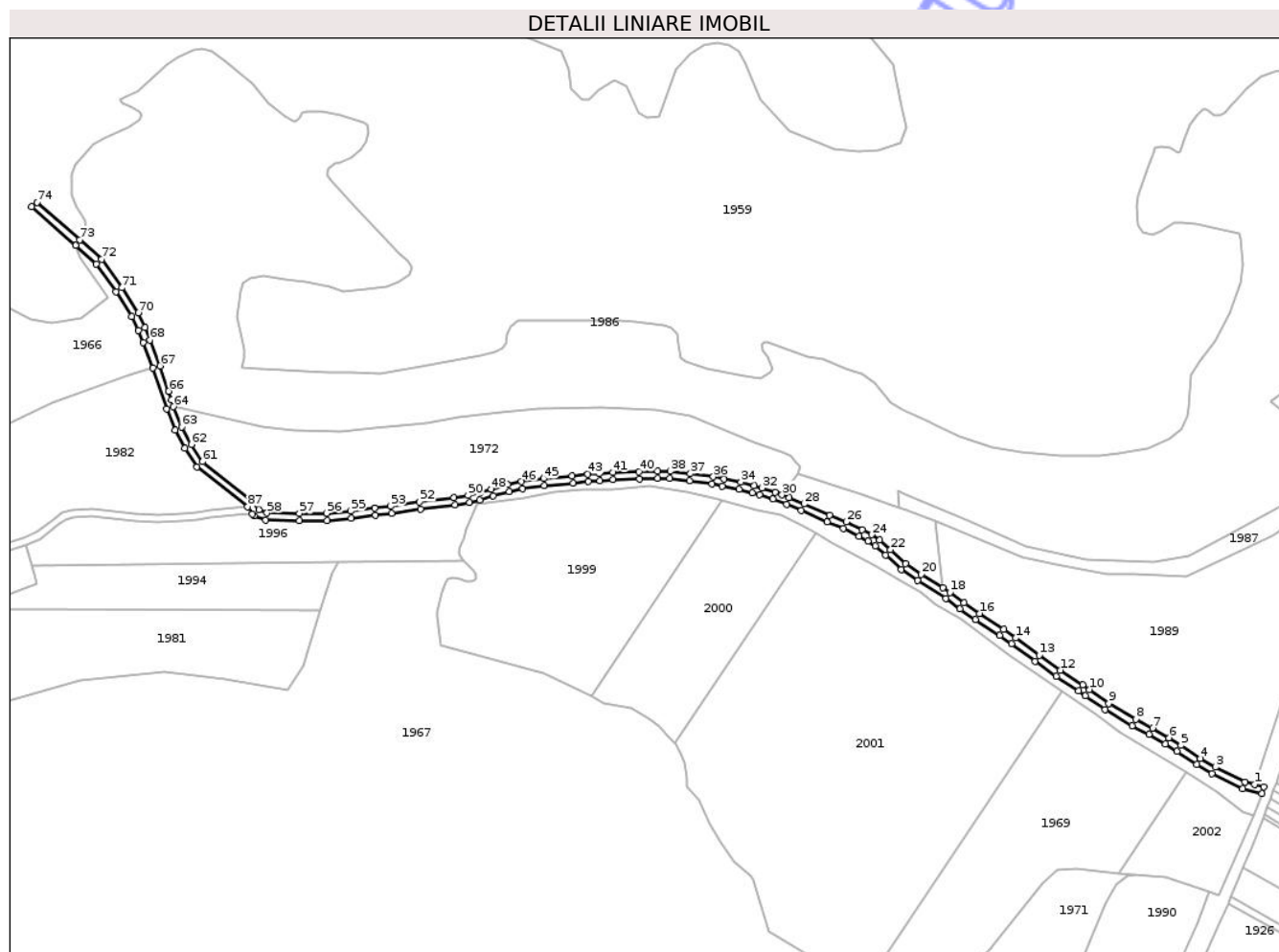
C. Partea III. SARCINI .

Inscrieri privind dezmembramintele dreptului de proprietate, drepturi reale de garanție și sarcini	Referințe
NU SUNT	

Teren

Nr cadastral	Suprafața (mp)*	Observații / Referințe
	3.263	

* Suprafața este determinată în planul de proiecție Stereo 70.



Date referitoare la teren

Crt	Categorie folosință	Intra vilan	Suprafața (mp)	Tarla	Parcelă	Nr. topo	Observații / Referințe
1	drum	NU	3.263	84	2300	-	

Lungime Segmente

1) Valorile lungimilor segmentelor sunt obținute din proiecție în plan.

Punct început	X / Y	Punct sfârșit	X / Y	Lungime segment
1	467.262,524 / 517.727,982	2	467.257,377 / 517.729,29	5.311
4	467.232,914 / 517.742,217	5	467.222,261 / 517.749,427	12.864
7	467.206,602 / 517.758,818	8	467.197,425 / 517.763,659	10.376
10	467.172,077 / 517.779,954	11	467.168,264 / 517.782,443	4.553
13	467.144,512 / 517.798,778	14	467.131,517 / 517.808,224	16.065
16	467.111,642 / 517.821,69	17	467.103,277 / 517.827,495	10.182
2	467.257,377 / 517.729,29	3	467.241,107 / 517.737,388	18.174
5	467.222,261 / 517.749,427	6	467.215,655 / 517.753,456	7.738
8	467.197,425 / 517.763,659	9	467.182,672 / 517.772,41	17.153
11	467.168,264 / 517.782,443	12	467.155,936 / 517.790,542	14.75
14	467.131,517 / 517.808,224	15	467.124,923 / 517.812,933	8.103
17	467.103,277 / 517.827,495	18	467.095,437 / 517.833,238	9.718
3	467.241,107 / 517.737,388	4	467.232,914 / 517.742,217	9.51
6	467.215,655 / 517.753,456	7	467.206,602 / 517.758,818	10.522
9	467.182,672 / 517.772,41	10	467.172,077 / 517.779,954	13.006
12	467.155,936 / 517.790,542	13	467.144,512 / 517.798,778	14.083
15	467.124,923 / 517.812,933	16	467.111,642 / 517.821,69	15.908
18	467.095,437 / 517.833,238	19	467.091,5 / 517.835,722	4.655

Punct început	X / Y	Punct sfârșit	X / Y	Lungime segment	Punct început	X / Y	Punct sfârșit	X / Y	Lungime segment	Punct început	X / Y	Punct sfârșit	X / Y	Lungime segment
19	467.091,5 517.835,722	20	467.079,774 517.843,119	13.864	20	467.079,774 517.843,119	21	467.071,149 517.848,944	10.408	21	467.071,149 517.848,944	22	467.062,842 517.856,699	11.364
22	467.062,842 517.856,699	23	467.056,869 517.862,029	8.005	23	467.056,869 517.862,029	24	467.052,417 517.864,874	5.283	24	467.052,417 517.864,874	25	467.047,324 517.867,49	5.726
25	467.047,324 517.867,49	26	467.038,551 517.871,91	9.824	26	467.038,551 517.871,91	27	467.029,429 517.875,497	9.802	27	467.029,429 517.875,497	28	467.015,349 517.881,736	15.4
28	467.015,349 517.881,736	29	467.007,252 517.885,155	8.789	29	467.007,252 517.885,155	30	467.003,268 517.886,726	4.283	30	467.003,268 517.886,726	31	466.999,599 517.888,173	3.944
31	466.999,599 517.888,173	32	466.992,192 517.890,57	7.785	32	466.992,192 517.890,57	33	466.987,872 517.891,708	4.467	33	466.987,872 517.891,708	34	466.980,66 517.893,668	7.474
34	466.980,66 517.893,668	35	466.971,279 517.895,557	9.569	35	466.971,279 517.895,557	36	466.965,512 517.896,682	5.876	36	466.965,512 517.896,682	37	466.952,94 517.898,288	12.674
37	466.952,94 517.898,288	38	466.941,843 517.899,7	11.186	38	466.941,843 517.899,7	39	466.935,006 517.899,913	6.84	39	466.935,006 517.899,913	40	466.924,872 517.899,494	10.143
40	466.924,872 517.899,494	41	466.910,353 517.899,079	14.525	41	466.910,353 517.899,079	42	466.902,96 517.898,554	7.412	42	466.902,96 517.898,554	43	466.896,647 517.898,045	6.333
43	466.896,647 517.898,045	44	466.888,074 517.897,186	8.616	44	466.888,074 517.897,186	45	466.872,302 517.895,672	15.844	45	466.872,302 517.895,672	46	466.860,272 517.894,004	12.145
46	466.860,272 517.894,004	47	466.852,567 517.892,402	7.87	47	466.852,567 517.892,402	48	466.843,573 517.889,884	9.34	48	466.843,573 517.889,884	49	466.837,514 517.888,081	6.322
49	466.837,514 517.888,081	50	466.830,979 517.886,482	6.728	50	466.830,979 517.886,482	51	466.823,206 517.885,319	7.86	51	466.823,206 517.885,319	52	466.804,2 517.883,011	19.146
52	466.804,2 517.883,011	53	466.788,392 517.880,501	16.006	53	466.788,392 517.880,501	54	466.779,636 517.879,463	8.817	54	466.779,636 517.879,463	55	466.766,371 517.877,744	13.376
55	466.766,371 517.877,744	56	466.753,358 517.876,69	13.056	56	466.753,358 517.876,69	57	466.738,345 517.876,481	15.014	57	466.738,345 517.876,481	58	466.720,61 517.876,808	17.738
58	466.720,61 517.876,808	59	466.716,047 517.878,521	4.874	59	466.716,047 517.878,521	60	466.712,979 517.882,955	5.392	60	466.712,979 517.882,955	61	466.685,199 517.904,908	35.407
61	466.685,199 517.904,908	62	466.678,987 517.914,393	11.338	62	466.678,987 517.914,393	63	466.673,634 517.923,929	10.936	63	466.673,634 517.923,929	64	466.669,199 517.935,048	11.971
64	466.669,199 517.935,048	65	466.668,283 517.938,836	3.897	65	466.668,283 517.938,836	66	466.666,662 517.943,548	4.983	66	466.666,662 517.943,548	67	466.661,87 517.957,478	14.731
67	466.661,87 517.957,478	68	466.656,375 517.971,77	15.312	68	466.656,375 517.971,77	69	466.653,524 517.978,43	7.245	69	466.653,524 517.978,43	70	466.649,885 517.986,488	8.842
70	466.649,885 517.986,488	71	466.640,88 518.000,34	16.522	71	466.640,88 518.000,34	72	466.629,916 518.015,993	19.111	72	466.629,916 518.015,993	73	466.617,878 518.026,632	16.066
73	466.617,878 518.026,632	74	466.594,233 518.047,224	31.355	74	466.594,233 518.047,224	75	466.591,362 518.044,855	3.722	75	466.591,362 518.044,855	76	466.615,458 518.023,437	32.239
76	466.615,458 518.023,437	77	466.626,912 518.013,31	15.289	77	466.626,912 518.013,31	78	466.637,561 517.998,107	18.562	78	466.637,561 517.998,107	79	466.646,323 517.984,532	16.157
79	466.646,323 517.984,532	80	466.649,902 517.976,847	8.478	80	466.649,902 517.976,847	81	466.652,668 517.970,265	7.14	81	466.652,668 517.970,265	82	466.658,026 517.956,33	14.93
82	466.658,026 517.956,33	83	466.665,378 517.933,831	23.67	83	466.665,378 517.933,831	84	466.670,017 517.922,202	12.52	84	466.670,017 517.922,202	85	466.675,566 517.912,316	11.337
85	466.675,566 517.912,316	86	466.682,208 517.902,173	12.124	86	466.682,208 517.902,173	87	466.709,987 517.880,221	35.406	87	466.709,987 517.880,221	88	466.712,553 517.876,294	4.691
88	466.712,553 517.876,294	89	466.713,47 517.875,216	1.415	89	466.713,47 517.875,216	90	466.719,848 517.872,822	6.812	90	466.719,848 517.872,822	91	466.738,336 517.872,48	18.491
91	466.738,336 517.872,48	92	466.753,548 517.872,692	15.213	92	466.753,548 517.872,692	93	466.766,79 517.873,765	13.285	93	466.766,79 517.873,765	94	466.780,128 517.875,493	13.449
94	466.780,128 517.875,493	95	466.788,941 517.876,538	8.875	95	466.788,941 517.876,538	96	466.804,755 517.879,049	16.012	96	466.804,755 517.879,049	97	466.823,743 517.881,355	19.128
97	466.823,743 517.881,355	98	466.831,752 517.882,553	8.098	98	466.831,752 517.882,553	99	466.837,382 517.883,93	5.796	99	466.837,382 517.883,93	100	466.844,683 517.886,041	7.6
100	466.844,683 517.886,041	101	466.853,514 517.888,514	9.171	101	466.853,514 517.888,514	102	466.860,955 517.890,06	7.6	102	466.860,955 517.890,06	103	466.872,768 517.891,698	11.926
103	466.872,768 517.891,698	104	466.888,464 517.893,205	15.768	104	466.888,464 517.893,205	105	466.897,007 517.894,061	8.586	105	466.897,007 517.894,061	106	466.903,263 517.894,566	6.276
106	466.903,263 517.894,566	107	466.910,449 517.895,08	7.204	107	466.910,449 517.895,08	108	466.925,012 517.895,496	14.569	108	466.925,012 517.895,496	109	466.935,026 517.895,911	10.023
109	466.935,026 517.895,911	110	466.941,527 517.895,708	6.504	110	466.941,527 517.895,708	111	466.952,435 517.894,32	10.996	111	466.952,435 517.894,32	112	466.964,875 517.892,731	12.541
112	466.964,875 517.892,731	113	466.970,501 517.891,634	5.732	113	466.970,501 517.891,634	114	466.979,739 517.889,773	9.424	114	466.979,739 517.889,773	115	466.986,838 517.887,844	7.356
115	466.986,838 517.887,844	116	466.991,066 517.886,73	4.372	116	466.991,066 517.886,73	117	466.998,248 517.884,406	7.549	117	466.998,248 517.884,406	118	467.005,74 517.881,451	8.054

Punct început	X / Y	Punct sfârșit	X / Y	Lungime segment	Punct început	X / Y	Punct sfârșit	X / Y	Lungime segment	Punct început	X / Y	Punct sfârșit	X / Y	Lungime segment
118	467.005,74 517.881,451	119	467.013,761 517.878,065	8.706	119	467.013,761 517.878,065	120	467.027,886 517.871,805	15.45	120	467.027,886 517.871,805	121	467.036,916 517.868,254	9.703
121	467.036,916 517.868,254	122	467.045,511 517.863,925	9.624	122	467.045,511 517.863,925	123	467.050,422 517.861,402	5.521	123	467.050,422 517.861,402	124	467.054,445 517.858,831	4.774
124	467.054,445 517.858,831	125	467.060,145 517.853,744	7.64	125	467.060,145 517.853,744	126	467.068,65 517.845,805	11.63 5	126	467.068,65 517.845,805	127	467.077,587 517.839,769	10.78 4
127	467.077,587 517.839,769	128	467.093,186 517.829,929	18.44 3	128	467.093,186 517.829,929	129	467.100,954 517.824,238	9.63	129	467.100,954 517.824,238	130	467.109,401 517.818,377	10.28 1
130	467.109,401 517.818,377	131	467.122,659 517.809,635	15.88 1	131	467.122,659 517.809,635	132	467.129,178 517.804,979	8.011	132	467.129,178 517.804,979	133	467.142,166 517.795,537	16.05 7
133	467.142,166 517.795,537	134	467.153,668 517.787,246	14.17 9	134	467.153,668 517.787,246	135	467.166,073 517.779,096	14.84 3	135	467.166,073 517.779,096	136	467.169,824 517.776,649	4.479
136	467.169,824 517.776,649	137	467.180,488 517.769,055	13.09 2	137	467.180,488 517.769,055	138	467.195,47 517.760,168	17.42	138	467.195,47 517.760,168	139	467.204,649 517.755,326	10.37 8
139	467.204,649 517.755,326	140	467.213,594 517.750,028	10.39 6	140	467.213,594 517.750,028	141	467.220,097 517.746,061	7.617	141	467.220,097 517.746,061	142	467.230,775 517.738,835	12.89 3
142	467.230,775 517.738,835	143	467.239,198 517.733,87	9.777	143	467.239,198 517.733,87	144	467.255,978 517.725,518	18.74 4	144	467.255,978 517.725,518	145	467.266,67 517.722,801	11.03 2
145	467.266,67 517.722,801	146	467.267,655 517.726,678	4.0	146	467.267,655 517.726,678	1	467.262,524 517.727,982	5.294					

** Lungimile segmentelor sunt determinate în planul de proiecție Stereo 70 și sunt rotunjite la 1 milimetru.

*** Distanța dintre puncte este formată din segmente cumulate ce sunt mai mici decât valoarea 1 milimetru.



DATE DESPRE IMOBILUL NR. 1986

Oficiul de Cadastru și Publicitate Imobiliară SIBIU
Biroul de Cadastru și Publicitate Imobiliară Medias

A. Partea I. Descrierea imobilului

TEREN Extravilan

Adresa: Jud. Sibiu

Nr. Crt	Nr cadastral Nr. topografic	Suprafața* (mp)	Observații / Referințe
A1		114.600	Sector cadastral:85 Teren neimprejmuit;

B. Partea II. Proprietari și acte

Inscrieri privitoare la dreptul de proprietate și alte drepturi reale	Referințe
/	
Act Normativ nr. 1705, din 29/11/2006 emis de GUVERNUL ROMÂNIEI;	
B1	A1
Intabulare, drept de PROPRIETATE, dobandit prin Lege, cota actuala 1/1, cota initiala 1/1 1) STATUL ROMÂN, CIF:9999999999999, DOMENIUL PRIVAT	
Act Normativ nr. 268, din 28/05/2001 emis de PARLAMENTUL ROMÂNIEI (DECIZIA NR.178 DIN 30.03.2020 ELIBERATĂ DE MINISTERUL AGRICULTURII ȘI DEZVOLTĂRII RURALE);	
B2	A1
Intabulare, drept de ADMINISTRARE, dobandit prin Lege, cota actuala 1/1, cota initiala 1/1 1) AGENȚIA DOMENIILOR STATULUI, CIF:14818116	

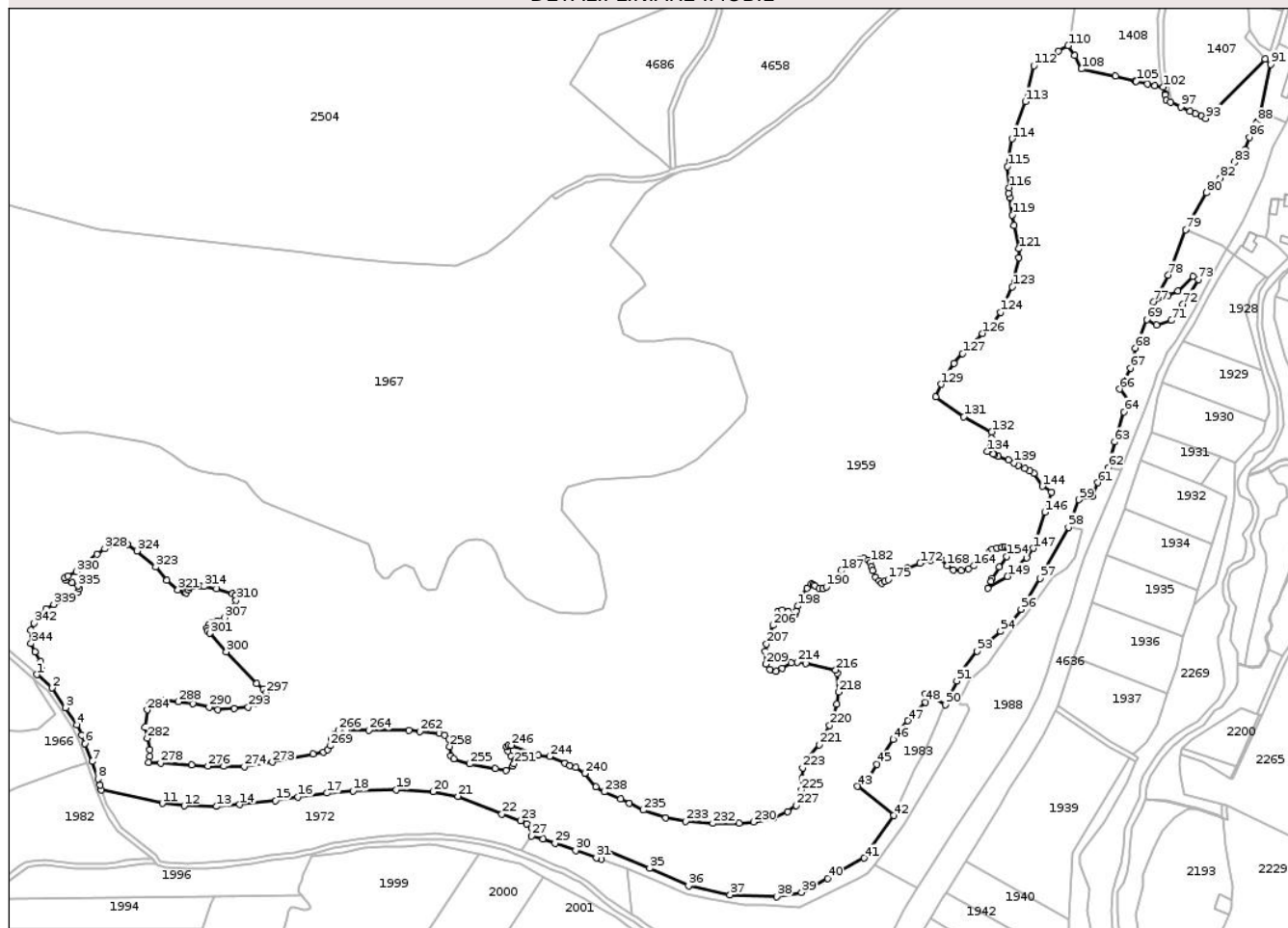
C. Partea III. SARCINI .

Inscrieri privind dezmembramintele dreptului de proprietate, drepturi reale de garanție și sarcini	Referințe
NU SUNT	

Anexa Nr. 1 La Partea I**Teren**

Nr cadastral	Suprafața (mp)*	Observații / Referințe
	114.600	

* Suprafața este determinată în planul de proiecție Stereo 70.

DETALII LINIARE IMOBIL**Date referitoare la teren**

Crt	Categorie folosință	Intravilan	Suprafața (mp)	Tarla	Parcelă	Nr. topo	Observații / Referințe
1	padure	NU	8.700	-	2266	-	TUFĂRIȘ
2	padure	NU	1.200	-	2268	-	TUFĂRIȘ
3	arabil	NU	3.700	-	2269	-	
4	neproductiv	NU	600	-	2270	-	
5	faneata	NU	3.900	-	2271/1	-	
6	drum	NU	3.400	-	2272	-	
7	faneata	NU	2.000	-	2273	-	
8	arabil	NU	2.100	-	2274	-	
9	faneata	NU	1.000	-	2275	-	
10	arabil	NU	9.900	-	2276	-	
11	drum	NU	1.300	-	2277	-	
12	padure	NU	300	-	2278	-	TUFĂRIȘ
13	arabil	NU	2.600	-	2279	-	
14	padure	NU	1.300	-	2280	-	TUFĂRIȘ
15	faneata	NU	2.400	-	2281	-	
16	arabil	NU	1.000	-	2282	-	

Crt	Categorie folosință	Intravilan	Suprafața (mp)	Tarla	Parcelă	Nr. topo	Observații / Referințe
17	faneata	NU	200	-	2283	-	
18	drum	NU	1.300	-	2284	-	
19	curti constructii	NU	2.000	-	2285	-	
20	faneata	NU	5.600	-	2286	-	
21	padure	NU	1.800	-	2287	-	TUFĂRIȘ
22	faneata	NU	7.300	-	2288	-	
23	arabil	NU	10.100	-	2289	-	
24	padure	NU	8.401	-	2294	-	TUFĂRIȘ
25	curti constructii	NU	4.200	-	2297	-	
26	arabil	NU	9.900	-	2298	-	
27	faneata	NU	18.399	-	2299	-	

Lungime Segmente

1) Valorile lungimilor segmentelor sunt obținute din proiecție în plan.

Punct început	X / Y	Punct sfârșit	X / Y	Lungime segment	Punct început	X / Y	Punct sfârșit	X / Y	Lungime segment	Punct început	X / Y	Punct sfârșit	X / Y	Lungime segment
1	466.617,878 518.026,632	2	466.629,916 518.015,993	16.066	2	466.629,916 518.015,993	3	466.640,88 518.000,34	19.111	3	466.640,88 518.000,34	4	466.649,885 517.986,488	16.522
4	466.649,885 517.986,488	5	466.653,524 517.978,43	8.842	5	466.653,524 517.978,43	6	466.656,375 517.971,77	7.245	6	466.656,375 517.971,77	7	466.661,87 517.957,478	15.312
7	466.661,87 517.957,478	8	466.666,662 517.943,548	14.731	8	466.666,662 517.943,548	9	466.668,283 517.938,836	4.983	9	466.668,283 517.938,836	10	466.669,199 517.935,048	3.897
10	466.669,199 517.935,048	11	466.717,785 517.924,133	49.797	11	466.717,785 517.924,133	12	466.735,234 517.922,147	17.562	12	466.735,234 517.922,147	13	466.760,954 517.921,702	25.724
13	466.760,954 517.921,702	14	466.779,383 517.923,169	18.487	14	466.779,383 517.923,169	15	466.807,961 517.926,328	28.752	15	466.807,961 517.926,328	16	466.825,833 517.929,316	18.12
16	466.825,833 517.929,316	17	466.848,914 517.932,305	23.274	17	466.848,914 517.932,305	18	466.869,639 517.933,892	20.786	18	466.869,639 517.933,892	19	466.904,155 517.934,932	34.532
19	466.904,155 517.934,932	20	466.933,685 517.933,478	29.566	20	466.933,685 517.933,478	21	466.953,126 517.929,796	19.787	21	466.953,126 517.929,796	22	466.988,16 517.915,59	37.805
22	466.988,16 517.915,59	23	467.003,114 517.910,385	15.834	23	467.003,114 517.910,385	24	467.007,942 517.907,952	5.406	24	467.007,942 517.907,952	25	467.011,566 517.904,282	5.158
25	467.011,566 517.904,282	26	467.013,156 517.901,959	2.815	26	467.013,156 517.901,959	27	467.011,626 517.898,141	4.113	27	467.011,626 517.898,141	28	467.020,773 517.895,684	9.471
28	467.020,773 517.895,684	29	467.030,371 517.892,37	10.154	29	467.030,371 517.892,37	30	467.046,836 517.886,775	17.39	30	467.046,836 517.886,775	31	467.063,247 517.881,016	17.392
31	467.063,247 517.881,016	32	467.067,336 517.879,604	4.326	32	467.067,336 517.879,604	33	467.066,78 517.889,122	9.534	33	467.066,78 517.889,122	34	467.071,158 517.886,694	5.006
34	467.071,158 517.886,694	35	467.105,712 517.872,349	37.413	35	467.105,712 517.872,349	36	467.136,759 517.858,49	34.0	36	467.136,759 517.858,49	37	467.169,871 517.851,365	33.87
37	467.169,871 517.851,365	38	467.207,071 517.849,839	37.231	38	467.207,071 517.849,839	39	467.226,744 517.853,387	19.99	39	467.226,744 517.853,387	40	467.247,429 517.864,294	23.384
40	467.247,429 517.864,294	41	467.276,65 517.880,574	33.45	41	467.276,65 517.880,574	42	467.300,028 517.914,426	41.14	42	467.300,028 517.914,426	43	467.271,152 517.937,69	37.081
43	467.271,152 517.937,69	44	467.278,735 517.943,28	9.421	44	467.278,735 517.943,28	45	467.286,653 517.955,245	14.348	45	467.286,653 517.955,245	46	467.299,577 517.975,051	23.65
46	467.299,577 517.975,051	47	467.311,209 517.989,826	18.804	47	467.311,209 517.989,826	48	467.325,346 518.004,674	20.502	48	467.325,346 518.004,674	49	467.325,027 518.011,09	6.424
49	467.325,027 518.011,09	50	467.341,218 518.002,656	18.256	50	467.341,218 518.002,656	51	467.350,35 518.021,498	20.938	51	467.350,35 518.021,498	52	467.354,374 518.029,802	9.228
52	467.354,374 518.029,802	53	467.366,439 518.045,2	19.562	53	467.366,439 518.045,2	54	467.385,058 518.061,082	24.473	54	467.385,058 518.061,082	55	467.390,817 518.065,995	7.57
55	467.390,817 518.065,995	56	467.401,379 518.078,523	16.386	56	467.401,379 518.078,523	57	467.416,555 518.103,122	28.904	57	467.416,555 518.103,122	58	467.439,084 518.143,909	46.595
58	467.439,084 518.143,909	59	467.447,54 518.165,724	23.397	59	467.447,54 518.165,724	60	467.458,204 518.168,205	10.949	60	467.458,204 518.168,205	61	467.462,631 518.179,359	12.0

Punct început	X / Y	Punct sfârșit	X / Y	Lungime segment	Punct început	X / Y	Punct sfârșit	X / Y	Lungime segment	Punct început	X / Y	Punct sfârșit	X / Y	Lungime segment
61	467.462,631 518.179,359	62	467.470,901 518.191,218	14.458	62	467.470,901 518.191,218	63	467.476,009 518.211,863	21.268	63	467.476,009 518.211,863	64	467.483,264 518.235,711	24.927
64	467.483,264 518.235,711	65	467.487,415 518.243,832	9.12	65	467.487,415 518.243,832	66	467.479,95 518.253,79	12.445	66	467.479,95 518.253,79	67	467.488,326 518.270,441	18.639
67	467.488,326 518.270,441	68	467.492,339 518.286,418	16.473	68	467.492,339 518.286,418	69	467.501,459 518.309,164	24.506	69	467.501,459 518.309,164	70	467.509,313 518.304,778	8.996
70	467.509,313 518.304,778	71	467.521,048 518.308,324	12.259	71	467.521,048 518.308,324	72	467.530,223 518.321,265	15.863	72	467.530,223 518.321,265	73	467.542,56 518.341,014	23.286
73	467.542,56 518.341,014	74	467.538,415 518.343,305	4.736	74	467.538,415 518.343,305	75	467.526,351 518.331,728	16.72	75	467.526,351 518.331,728	76	467.518,528 518.328,547	8.445
76	467.518,528 518.328,547	77	467.506,903 518.323,181	12.804	77	467.506,903 518.323,181	78	467.518,516 518.344,218	24.03	78	467.518,516 518.344,218	79	467.532,317 518.380,623	38.933
79	467.532,317 518.380,623	80	467.548,931 518.409,978	33.73	80	467.548,931 518.409,978	81	467.551,824 518.415,09	5.874	81	467.551,824 518.415,09	82	467.560,116 518.421,764	10.644
82	467.560,116 518.421,764	83	467.571,364 518.434,148	16.73	83	467.571,364 518.434,148	84	467.575,626 518.439,046	6.493	84	467.575,626 518.439,046	85	467.579,861 518.444,316	6.761
85	467.579,861 518.444,316	86	467.583,25 518.454,102	10.356	86	467.583,25 518.454,102	87	467.588,678 518.465,106	12.27	87	467.588,678 518.465,106	88	467.589,472 518.466,487	1.593
88	467.589,472 518.466,487	89	467.591,533 518.473,835	7.632	89	467.591,533 518.473,835	90	467.592,525 518.474,528	1.21	90	467.592,525 518.474,528	91	467.600,172 518.512,144	38.385
91	467.600,172 518.512,144	92	467.595,58 518.516,167	6.105	92	467.595,58 518.516,167	93	467.548,678 518.469,087	66.455	93	467.548,678 518.469,087	94	467.544,95 518.470,694	4.06
94	467.544,95 518.470,694	95	467.540,159 518.472,76	5.217	95	467.540,159 518.472,76	96	467.535,955 518.474,572	4.578	96	467.535,955 518.474,572	97	467.528,704 518.478,29	8.149
97	467.528,704 518.478,29	98	467.520,414 518.482,084	9.117	98	467.520,414 518.482,084	99	467.517,146 518.483,58	3.594	99	467.517,146 518.483,58	100	467.516,275 518.487,727	4.237
100	467.516,275 518.487,727	101	467.515,924 518.488,948	1.27	101	467.515,924 518.488,948	102	467.514,448 518.494,087	5.347	102	467.514,448 518.494,087	103	467.507,774 518.494,966	6.732
103	467.507,774 518.494,966	104	467.501,966 518.496,556	6.022	104	467.501,966 518.496,556	105	467.492,981 518.498,687	9.234	105	467.492,981 518.498,687	106	467.492,623 518.498,775	0.369
106	467.492,623 518.498,775	107	467.476,61 518.502,698	16.487	107	467.476,61 518.502,698	108	467.449,477 518.508,486	27.743	108	467.449,477 518.508,486	109	467.444,01 518.519,051	11.896
109	467.444,01 518.519,051	110	467.438,989 518.526,989	9.393	110	467.438,989 518.526,989	111	467.431,184 518.522,829	8.844	111	467.431,184 518.522,829	112	467.411,686 518.511,031	22.79
112	467.411,686 518.511,031	113	467.404,825 518.482,496	29.348	113	467.404,825 518.482,496	114	467.394,122 518.452,853	31.516	114	467.394,122 518.452,853	115	467.390,565 518.430,725	22.412
115	467.390,565 518.430,725	116	467.391,758 518.414,037	16.731	116	467.391,758 518.414,037	117	467.391,414 518.409,511	4.539	117	467.391,414 518.409,511	118	467.392,406 518.406,267	3.392
118	467.392,406 518.406,267	119	467.394,494 518.392,339	14.084	119	467.394,494 518.392,339	120	467.395,974 518.383,853	8.614	120	467.395,974 518.383,853	121	467.399,644 518.365,397	18.817
121	467.399,644 518.365,397	122	467.399,526 518.358,417	6.981	122	467.399,526 518.358,417	123	467.394,387 518.335,016	23.959	123	467.394,387 518.335,016	124	467.384,946 518.314,892	22.229
124	467.384,946 518.314,892	125	467.378,462 518.305,811	11.158	125	467.378,462 518.305,811	126	467.370,656 518.298,104	10.97	126	467.370,656 518.298,104	127	467.354,772 518.282,039	22.592
127	467.354,772 518.282,039	128	467.348,103 518.274,156	10.326	128	467.348,103 518.274,156	129	467.337,612 518.257,655	19.554	129	467.337,612 518.257,655	130	467.333,513 518.247,427	11.019
130	467.333,513 518.247,427	131	467.355,838 518.231,75	27.28	131	467.355,838 518.231,75	132	467.378,152 518.219,693	25.363	132	467.378,152 518.219,693	133	467.377,852 518.214,567	5.135
133	467.377,852 518.214,567	134	467.374,622 518.204,109	10.945	134	467.374,622 518.204,109	135	467.379,297 518.202,034	5.115	135	467.379,297 518.202,034	136	467.380,233 518.201,618	1.024
136	467.380,233 518.201,618	137	467.383,065 518.200,456	3.061	137	467.383,065 518.200,456	138	467.391,286 518.197,238	8.828	138	467.391,286 518.197,238	139	467.395,642 518.195,036	4.881
139	467.395,642 518.195,036	140	467.399,269 518.193,203	4.064	140	467.399,269 518.193,203	141	467.404,279 518.190,671	5.613	141	467.404,279 518.190,671	142	467.408,537 518.188,519	4.771
142	467.408,537 518.188,519	143	467.411,748 518.186,847	3.62	143	467.411,748 518.186,847	144	467.418,335 518.176,405	12.346	144	467.418,335 518.176,405	145	467.425,565 518.171,692	8.63
145	467.425,565 518.171,692	146	467.420,323 518.155,704	16.825	146	467.420,323 518.155,704	147	467.411,098 518.127,039	30.113	147	467.411,098 518.127,039	148	467.406,048 518.119,592	8.998
148	467.406,048 518.119,592	149	467.390,702 518.104,715	21.373	149	467.390,702 518.104,715	150	467.374,828 518.095,355	18.428	150	467.374,828 518.095,355	151	467.377,656 518.100,664	6.015
151	467.377,656 518.100,664	152	467.378,641 518.103,006	2.541	152	467.378,641 518.103,006	153	467.383,996 518.112,227	10.663	153	467.383,996 518.112,227	154	467.389,872 518.120,488	10.138
154	467.389,872 518.120,488	155	467.392,651 518.124,214	4.648	155	467.392,651 518.124,214	156	467.392,0 518.126,624	2.496	156	467.392,0 518.126,624	157	467.391,005 518.127,864	1.59
157	467.391,005 518.127,864	158	467.388,772 518.128,261	2.268	158	467.388,772 518.128,261	159	467.386,09 518.127,839	2.715	159	467.386,09 518.127,839	160	467.382,291 518.127,492	3.815

Punct început	X / Y	Punct sfârșit	X / Y	Lungime segment	Punct început	X / Y	Punct sfârșit	X / Y	Lungime segment	Punct început	X / Y	Punct sfârșit	X / Y	Lungime segment
259	466.945,785 517.975,264	260	466.942,504 517.978,368	4.517	260	466.942,504 517.978,368	261	466.938,216 517.979,767	4.517	261	466.938,216 517.979,767	262	466.922,723 517.981,473	15.587
262	466.922,723 517.981,473	263	466.914,231 517.982,507	8.555	263	466.914,231 517.982,507	264	466.882,042 517.982,289	32.19	264	466.882,042 517.982,289	265	466.864,446 517.982,215	17.596
265	466.864,446 517.982,215	266	466.858,141 517.982,188	6.305	266	466.858,141 517.982,188	267	466.854,483 517.979,259	4.686	267	466.854,483 517.979,259	268	466.852,459 517.975,293	4.453
268	466.852,459 517.975,293	269	466.851,603 517.970,004	5.358	269	466.851,603 517.970,004	270	466.849,423 517.966,972	3.734	270	466.849,423 517.966,972	271	466.845,999 517.965,105	3.9
271	466.845,999 517.965,105	272	466.837,67 517.963,472	8.488	272	466.837,67 517.963,472	273	466.805,427 517.956,965	32.893	273	466.805,427 517.956,965	274	466.783,13 517.953,511	22.563
274	466.783,13 517.953,511	275	466.766,786 517.953,705	16.345	275	466.766,786 517.953,705	276	466.754,092 517.953,732	12.694	276	466.754,092 517.953,732	277	466.741,114 517.954,582	13.006
277	466.741,114 517.954,582	278	466.716,536 517.956,188	24.63	278	466.716,536 517.956,188	279	466.706,975 517.956,485	9.566	279	466.706,975 517.956,485	280	466.707,943 517.961,651	5.256
280	466.707,943 517.961,651	281	466.707,782 517.966,632	4.984	281	466.707,782 517.966,632	282	466.705,815 517.976,016	9.588	282	466.705,815 517.976,016	283	466.704,165 517.984,564	8.706
283	466.704,165 517.984,564	284	466.705,805 517.998,522	14.054	284	466.705,805 517.998,522	285	466.707,613 518.002,949	4.782	285	466.707,613 518.002,949	286	466.711,229 518.005,869	4.648
286	466.711,229 518.005,869	287	466.718,831 518.006,548	7.632	287	466.718,831 518.006,548	288	466.730,371 518.004,944	11.651	288	466.730,371 518.004,944	289	466.742,107 518.003,312	11.849
289	466.742,107 518.003,312	290	466.754,943 518.000,615	13.116	290	466.754,943 518.000,615	291	466.762,162 517.998,544	7.51	291	466.762,162 517.998,544	292	466.774,933 517.999,492	12.806
292	466.774,933 517.999,492	293	466.786,124 518.000,596	11.245	293	466.786,124 518.000,596	294	466.792,792 518.003,713	7.361	294	466.792,792 518.003,713	295	466.798,435 518.007,499	6.795
295	466.798,435 518.007,499	296	466.799,511 518.009,219	2.029	296	466.799,511 518.009,219	297	466.799,941 518.011,83	2.646	297	466.799,941 518.011,83	298	466.798,219 518.015,085	3.682
298	466.798,219 518.015,085	299	466.792,927 518.019,497	6.89	299	466.792,927 518.019,497	300	466.768,693 518.044,69	34.957	300	466.768,693 518.044,69	301	466.755,552 518.059,381	19.711
301	466.755,552 518.059,381	302	466.753,565 518.061,769	3.107	302	466.753,565 518.061,769	303	466.753,465 518.063,62	1.854	303	466.753,465 518.063,62	304	466.754,557 518.065,678	2.33
304	466.754,557 518.065,678	305	466.757,707 518.068,421	4.177	305	466.757,707 518.068,421	306	466.761,264 518.069,2	3.641	306	466.761,264 518.069,2	307	466.767,035 518.071,912	6.376
307	466.767,035 518.071,912	308	466.772,308 518.076,587	7.047	308	466.772,308 518.076,587	309	466.775,1 518.080,587	4.878	309	466.775,1 518.080,587	310	466.776,542 518.085,629	5.244
310	466.776,542 518.085,629	311	466.775,727 518.089,545	4.0	311	466.775,727 518.089,545	312	466.773,438 518.091,017	2.721	312	466.773,438 518.091,017	313	466.761,079 518.094,861	12.943
313	466.761,079 518.094,861	314	466.750,907 518.096,722	10.341	314	466.750,907 518.096,722	315	466.747,813 518.097,256	3.14	315	466.747,813 518.097,256	316	466.742,229 518.096,935	5.593
316	466.742,229 518.096,935	317	466.739,883 518.095,976	2.534	317	466.739,883 518.095,976	318	466.738,353 518.093,844	2.624	318	466.738,353 518.093,844	319	466.736,682 518.091,712	2.709
319	466.736,682 518.091,712	320	466.735,224 518.091,891	1.469	320	466.735,224 518.091,891	321	466.730,279 518.094,071	5.404	321	466.730,279 518.094,071	322	466.721,202 518.101,606	11.797
322	466.721,202 518.101,606	323	466.712,527 518.112,199	13.692	323	466.712,527 518.112,199	324	466.697,682 518.124,998	19.601	324	466.697,682 518.124,998	325	466.690,061 518.130,041	9.138
325	466.690,061 518.130,041	326	466.685,026 518.131,271	5.183	326	466.685,026 518.131,271	327	466.680,133 518.130,784	4.917	327	466.680,133 518.130,784	328	466.671,956 518.126,718	9.132
328	466.671,956 518.126,718	329	466.665,718 518.122,522	7.518	329	466.665,718 518.122,522	330	466.649,531 518.108,461	21.441	330	466.649,531 518.108,461	331	466.642,792 518.104,889	7.627
331	466.642,792 518.104,889	332	466.640,097 518.103,542	3.013	332	466.640,097 518.103,542	333	466.641,151 518.101,61	2.201	333	466.641,151 518.101,61	334	466.645,956 518.099,562	5.223
334	466.645,956 518.099,562	335	466.650,714 518.097,113	5.351	335	466.650,714 518.097,113	336	466.651,7 518.095,024	2.31	336	466.651,7 518.095,024	337	466.650,509 518.092,181	3.082
337	466.650,509 518.092,181	338	466.644,383 518.088,637	7.077	338	466.644,383 518.088,637	339	466.631,314 518.082,435	14.466	339	466.631,314 518.082,435	340	466.625,337 518.078,983	6.902
340	466.625,337 518.078,983	341	466.620,047 518.073,29	7.771	341	466.620,047 518.073,29	342	466.615,674 518.067,563	7.206	342	466.615,674 518.067,563	343	466.613,127 518.062,221	5.918
343	466.613,127 518.062,221	344	466.613,245 518.051,378	10.844	344	466.613,245 518.051,378	345	466.616,354 518.044,865	7.217	345	466.616,354 518.044,865	346	466.620,779 518.037,042	8.988
346	466.620,779 518.037,042	347	466.621,461 518.030,749	6.33	347	466.621,461 518.030,749	1	466.617,878 518.026,632	5.458					

** Lungimile segmentelor sunt determinate în planul de proiecție Stereo 70 și sunt rotunjite la 1 milimetru.

*** Distanța dintre puncte este formată din segmente cumulate ce sunt mai mici decât valoarea 1 milimetru.

**DATE DESPRE IMOBILUL NR. 1987**

Oficiul de Cadastru și Publicitate Imobiliară SIBIU
Biroul de Cadastru și Publicitate Imobiliară Medias

A. Partea I. Descrierea imobilului

TEREN Extravilan

Adresa: Jud. Sibiu

Nr. Crt	Nr cadastral Nr. topografic	Suprafața* (mp)	Observații / Referințe
A1		5.500	Sector cadastral:85 Teren neimprejmuit;

B. Partea II. Proprietari și acte

Inscrieri privitoare la dreptul de proprietate și alte drepturi reale	Referințe
/	
Act Normativ nr. 1705, din 29/11/2006 emis de GUVERNUL ROMÂNIEI;	
B1	A1
Intabulare, drept de PROPRIETATE, dobandit prin Lege, cota actuala 1/1, cota initiala 1/1 1) STATUL ROMÂN, CIF:9999999999999, DOMENIUL PRIVAT	
Act Normativ nr. 268, din 28/05/2001 emis de PARLAMENTUL ROMÂNIEI (DECIZIA NR.178 DIN 30.03.2020 ELIBERATĂ DE MINISTERUL AGRICULTURII ȘI DEZVOLTĂRII RURALE);	
B2	A1
Intabulare, drept de ADMINISTRARE, dobandit prin Lege, cota actuala 1/1, cota initiala 1/1 1) AGENȚIA DOMENIILOR STATULUI, CIF:14818116	

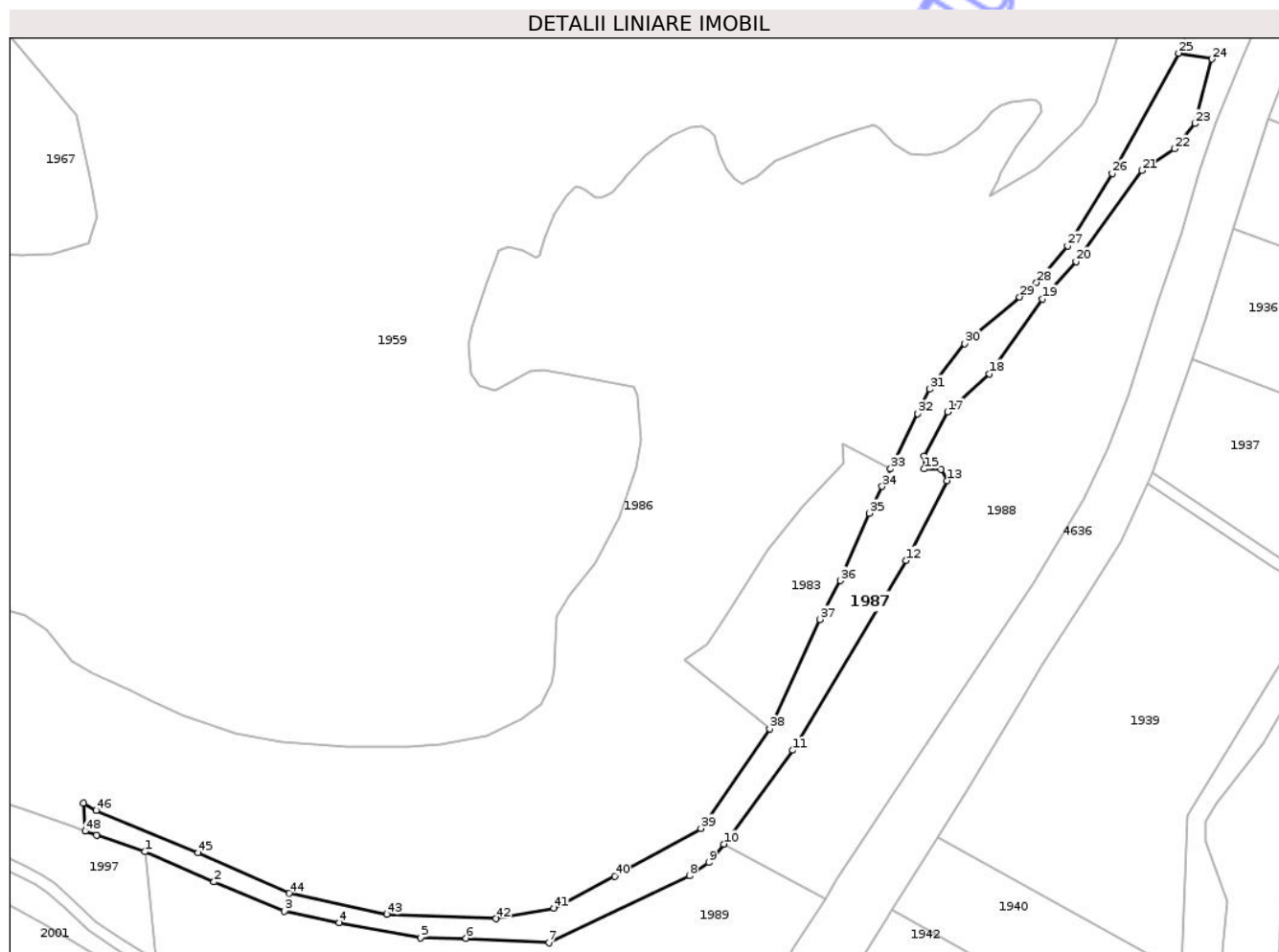
C. Partea III. SARCINI .

Inscrieri privind dezmembramentele dreptului de proprietate, drepturi reale de garanție și sarcini	Referințe
NU SUNT	

Teren

Nr cadastral	Suprafața (mp)*	Observații / Referințe
	5.500	

* Suprafața este determinată în planul de proiecție Stereo 70.



Date referitoare la teren

Crt	Categorie folosință	Intra vilan	Suprafața (mp)	Tarla	Parcelă	Nr. topo	Observații / Referințe
1	curți constructii	NU	5.500	-	2265	-	

Lungime Segmente

1) Valorile lungimilor segmentelor sunt obținute din proiecție în plan.

Punct început	X / Y	Punct sfârșit	X / Y	Lungime segment	Punct început	X / Y	Punct sfârșit	X / Y	Lungime segment	Punct început	X / Y	Punct sfârșit	X / Y	Lungime segment
1	467.087,601 517.872,605	2	467.111,142 517.862,36	25.674	2	467.111,142 517.862,36	3	467.135,107 517.852,437	25.938	3	467.135,107 517.852,437	4	467.153,713 517.848,532	19.011
4	467.153,713 517.848,532	5	467.181,321 517.843,371	28.086	5	467.181,321 517.843,371	6	467.196,854 517.843,212	15.534	6	467.196,854 517.843,212	7	467.225,023 517.841,676	28.211
7	467.225,023 517.841,676	8	467.272,794 517.864,489	52.939	8	467.272,794 517.864,489	9	467.279,382 517.868,94	7.951	9	467.279,382 517.868,94	10	467.284,471 517.875,243	8.101
10	467.284,471 517.875,243	11	467.307,899 517.907,101	39.545	11	467.307,899 517.907,101	12	467.346,409 517.971,579	75.103	12	467.346,409 517.971,579	13	467.360,376 517.998,671	30.48
13	467.360,376 517.998,671	14	467.358,304 518.002,526	4.377	14	467.358,304 518.002,526	15	467.352,626 518.002,639	5.679	15	467.352,626 518.002,639	16	467.352,712 518.006,956	4.318

Punct început	X / Y	Punct sfârșit	X / Y	Lungime segment	Punct început	X / Y	Punct sfârșit	X / Y	Lungime segment	Punct început	X / Y	Punct sfârșit	X / Y	Lungime segment
16	467.352,712 518.006,956	17	467.360,606 518.022,005	16.994	17	467.360,606 518.022,005	18	467.374,776 518.035,001	19.227	18	467.374,776 518.035,001	19	467.392,739 518.060,418	31.124
19	467.392,739 518.060,418	20	467.404,273 518.073,113	17.152	20	467.404,273 518.073,113	21	467.426,618 518.104,033	38.149	21	467.426,618 518.104,033	22	467.437,682 518.111,43	13.309
22	467.437,682 518.111,43	23	467.444,644 518.120,018	11.055	23	467.444,644 518.120,018	24	467.450,421 518.141,932	22.663	24	467.450,421 518.141,932	25	467.439,084 518.143,909	11.508
25	467.439,084 518.143,909	26	467.416,555 518.103,122	46.595	26	467.416,555 518.103,122	27	467.401,379 518.078,523	28.904	27	467.401,379 518.078,523	28	467.390,817 518.065,995	16.386
28	467.390,817 518.065,995	29	467.385,058 518.061,082	7.57	29	467.385,058 518.061,082	30	467.366,439 518.045,2	24.473	30	467.366,439 518.045,2	31	467.354,374 518.029,802	19.562
31	467.354,374 518.029,802	32	467.350,35 518.021,498	9.228	32	467.350,35 518.021,498	33	467.341,218 518.002,656	20.938	33	467.341,218 518.002,656	34	467.338,335 517.996,707	6.611
34	467.338,335 517.996,707	35	467.333,927 517.987,612	10.107	35	467.333,927 517.987,612	36	467.324,095 517.964,744	24.892	36	467.324,095 517.964,744	37	467.317,094 517.951,554	14.933
37	467.317,094 517.951,554	38	467.300,028 517.914,426	40.862	38	467.300,028 517.914,426	39	467.276,65 517.880,574	41.14	39	467.276,65 517.880,574	40	467.247,429 517.864,294	33.45
40	467.247,429 517.864,294	41	467.226,744 517.853,387	23.384	41	467.226,744 517.853,387	42	467.207,071 517.849,839	19.99	42	467.207,071 517.849,839	43	467.169,871 517.851,365	37.231
43	467.169,871 517.851,365	44	467.136,759 517.858,49	33.87	44	467.136,759 517.858,49	45	467.105,712 517.872,349	34.0	45	467.105,712 517.872,349	46	467.071,158 517.886,694	37.413
46	467.071,158 517.886,694	47	467.066,78 517.889,122	5.006	47	467.066,78 517.889,122	48	467.067,336 517.879,604	9.534	48	467.067,336 517.879,604	49	467.071,221 517.878,262	4.11
49	467.071,221 517.878,262	1	467.087,601 517.872,605	17.329										

** Lungimile segmentelor sunt determinate în planul de proiecție Stereo 70 și sunt rotunjite la 1 milimetru.

*** Distanța dintre puncte este formată din segmente cumulate ce sunt mai mici decât valoarea 1 milimetru.

**DATE DESPRE IMOBILUL NR. 1944**

Oficiul de Cadastru și Publicitate Imobiliară SIBIU
Biroul de Cadastru și Publicitate Imobiliară Medias

A. Partea I. Descrierea imobilului

TEREN Extravilan

Adresa: Jud. Sibiu

Nr. Crt	Nr cadastral Nr. topografic	Suprafața* (mp)	Observații / Referințe
A1		3.000	Sector cadastral:84 Teren neimprejmit;

B. Partea II. Proprietari și acte

Inscrieri privitoare la dreptul de proprietate și alte drepturi reale	Referințe
/	
Act Notarial nr. 632, din 02/04/2008 emis de NP FLORENTINA LOHAN;	
B1	A1
Intabulare, drept de PROPRIETATE, cu titlu de partaj succesoral, dobandit prin lesire Din Indiviziune, cota actuala 1/1, cota initiala 1/1 1) ALDEA NICOLAE DEFUNCT:Da	

C. Partea III. SARCINI .

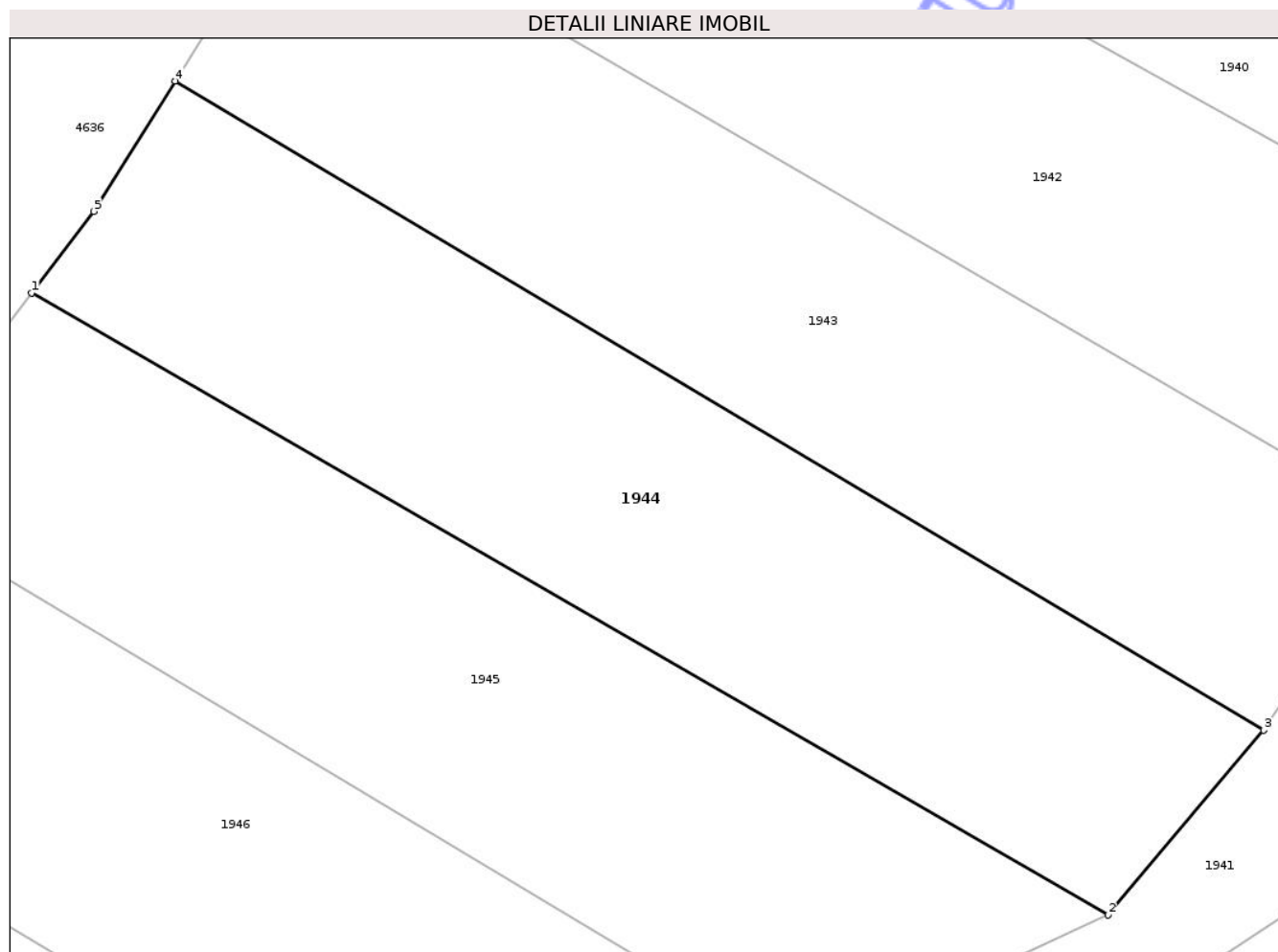
Inscrieri privind dezmembramintele dreptului de proprietate, drepturi reale de garanție și sarcini	Referințe
NU SUNT	

Anexa Nr. 1 La Partea I

Teren

Nr cadastral	Suprafața (mp)*	Observații / Referințe
	3.000	

* Suprafața este determinată în planul de proiecție Stereo 70.



Date referitoare la teren

Crt	Categorie folosință	Intra vilan	Suprafața (mp)	Tarla	Parcelă	Nr. topo	Observații / Referințe
1	arabil	NU	3.000	83	2238/13	-	

Lungime Segmente

1) Valorile lungimilor segmentelor sunt obținute din proiecție în plan.

Punct început	X / Y	Punct sfârșit	X / Y	Lungime segment (** (m)
1	467.302,479 517.791,608	2	467.408,655 517.730,328	122.591
2	467.408,655 517.730,328	3	467.423,974 517.748,515	23.779
3	467.423,974 517.748,515	4	467.316,638 517.812,472	124.946
4	467.316,638 517.812,472	5	467.308,613 517.799,653	15.124
5	467.308,613 517.799,653	1	467.302,479 517.791,608	10.117

** Lungimile segmentelor sunt determinate în planul de proiecție Stereo 70 și sunt rotunjite la 1 milimetru.

*** Distanța dintre puncte este formată din segmente cumulate ce sunt mai mici decât valoarea 1 milimetru.

Neutilizabil în Circuitul
Civil

**DATE DESPRE IMOBILUL NR. 1945**

Oficiul de Cadastru și Publicitate Imobiliară SIBIU
Biroul de Cadastru și Publicitate Imobiliară Medias

A. Partea I. Descrierea imobilului

TEREN Extravilan

Adresa: Jud. Sibiu

Nr. Crt	Nr cadastral Nr. topografic	Suprafața* (mp)	Observații / Referințe
A1		3.000	Sector cadastral:84 Teren neimprejmut;

B. Partea II. Proprietari și acte

Inscrieri privitoare la dreptul de proprietate și alte drepturi reale		Referințe
/		
Act Notarial nr. 70, din 11/08/2003 emis de NP NISTOR ANA CORINA;		
B1	Intabulare, drept de PROPRIETATE, cu titlu de moștenire, dobandit prin Succesiune, cota actuala 1/3, cota initiala 1/3 1) BARSAN MIHAI	A1
B2	Intabulare, drept de PROPRIETATE, cu titlu de moștenire, dobandit prin Succesiune, cota actuala 1/3, cota initiala 1/3 1) BÎRSAN IOAN-VIRGIL	A1
B3	Intabulare, drept de PROPRIETATE, cu titlu de moștenire, dobandit prin Succesiune, cota actuala 1/3, cota initiala 1/3 1) BARSAN EMANOIL	A1

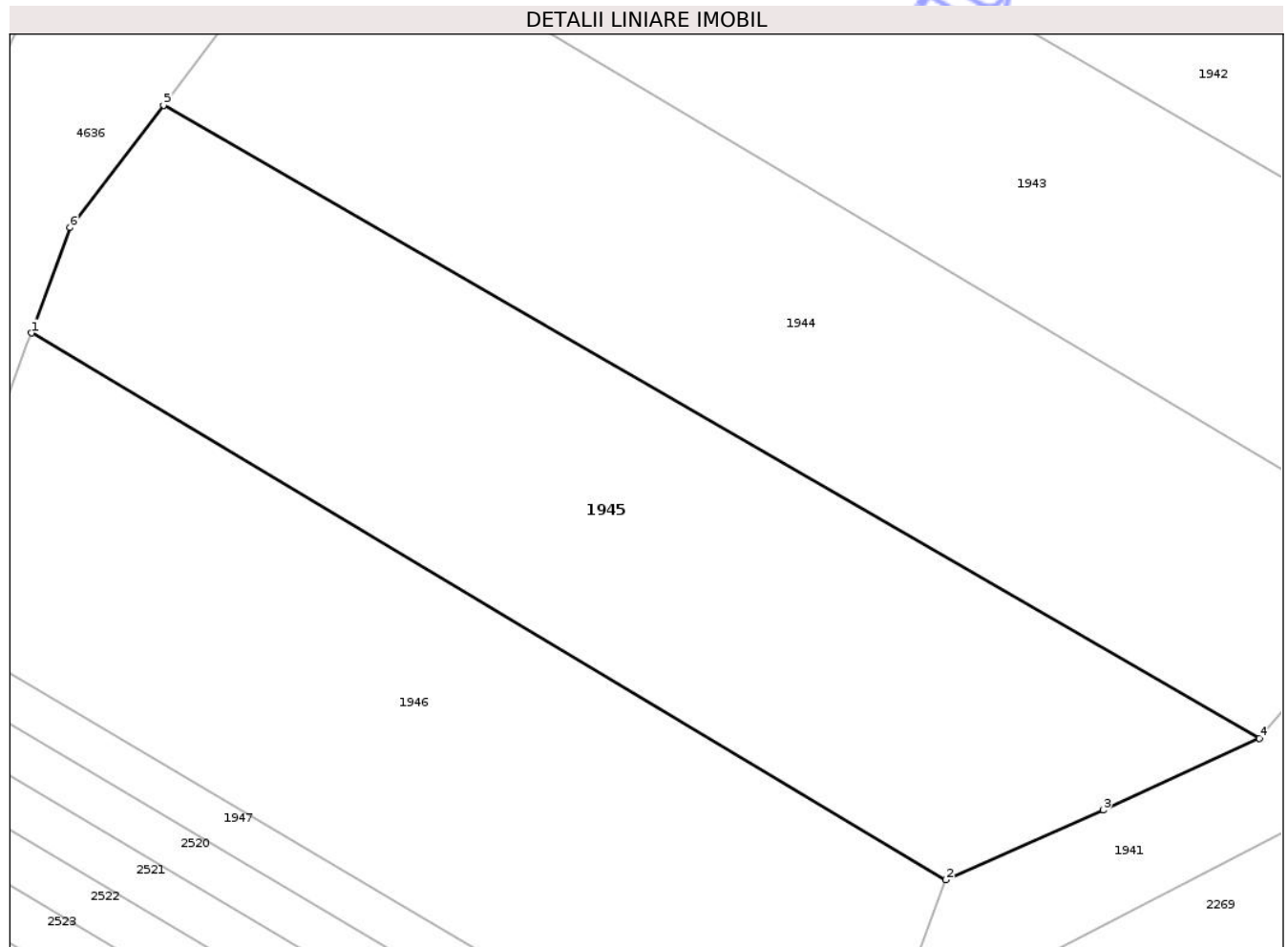
C. Partea III. SARCINI .

Inscrieri privind dezmembramintele dreptului de proprietate, drepturi reale de garanție și sarcini	Referințe
NU SUNT	

Teren

Nr cadastral	Suprafața (mp)*	Observații / Referințe
	3.000	

* Suprafața este determinată în planul de proiecție Stereo 70.



Date referitoare la teren

Crt	Categorie folosință	Intra vilan	Suprafața (mp)	Tarla	Parcelă	Nr. topo	Observații / Referințe
1	arabil	NU	3.000	83	2238/14	-	

Lungime Segmente

1) Valorile lungimilor segmentelor sunt obținute din proiecție în plan.

Punct început	X / Y	Punct sfârșit	X / Y	Lungime segment (** (m)
1	467.289,687 517.769,563	2	467.378,264 517.716,618	103.194
2	467.378,264 517.716,618	3	467.393,523 517.723,38	16.69
3	467.393,523 517.723,38	4	467.408,655 517.730,328	16.651
4	467.408,655 517.730,328	5	467.302,479 517.791,608	122.591
5	467.302,479 517.791,608	6	467.293,441 517.779,755	14.906

Punct început	X / Y	Punct sfârșit	X / Y	Lungime segment (** (m)
6	467.293,441 517.779,755	1	467.289,687 517.769,563	10.861

** Lungimile segmentelor sunt determinate în planul de proiecție Stereo 70 și sunt rotunjite la 1 milimetru.

*** Distanța dintre puncte este formată din segmente cumulate ce sunt mai mici decât valoarea 1 milimetru.

Neutilizabil în Circuitul Civil

**DATE DESPRE IMOBILUL NR. 1947**

Oficiul de Cadastru și Publicitate Imobiliară SIBIU
Biroul de Cadastru și Publicitate Imobiliară Medias

A. Partea I. Descrierea imobilului

TEREN Extravilan

Adresa: Jud. Sibiu

Nr. Crt	Nr cadastral Nr. topografic	Suprafața* (mp)	Observații / Referințe
A1		427	Sector cadastral:84 Teren neimprejmuit;

B. Partea II. Proprietari și acte

Inscrieri privitoare la dreptul de proprietate și alte drepturi reale	Referințe
/	
Act Administrativ nr. 2900, din 24/07/2024 emis de PRIMĂRIA COMUNEI HOGHILAG;	
B1	Inscrierea posesiei, drept de PROPRIETATE, dobandit prin Lege, cota actuala 1/1, cota initiala 1/1 1) NEIDENTIFICAT NEIDENTIFICAT
Act Normativ nr. 7, din 13/03/1996 emis de PARLAMENTUL ROMÂNIEI;	
B2	Se notează mențiunea de proprietar neidentificat

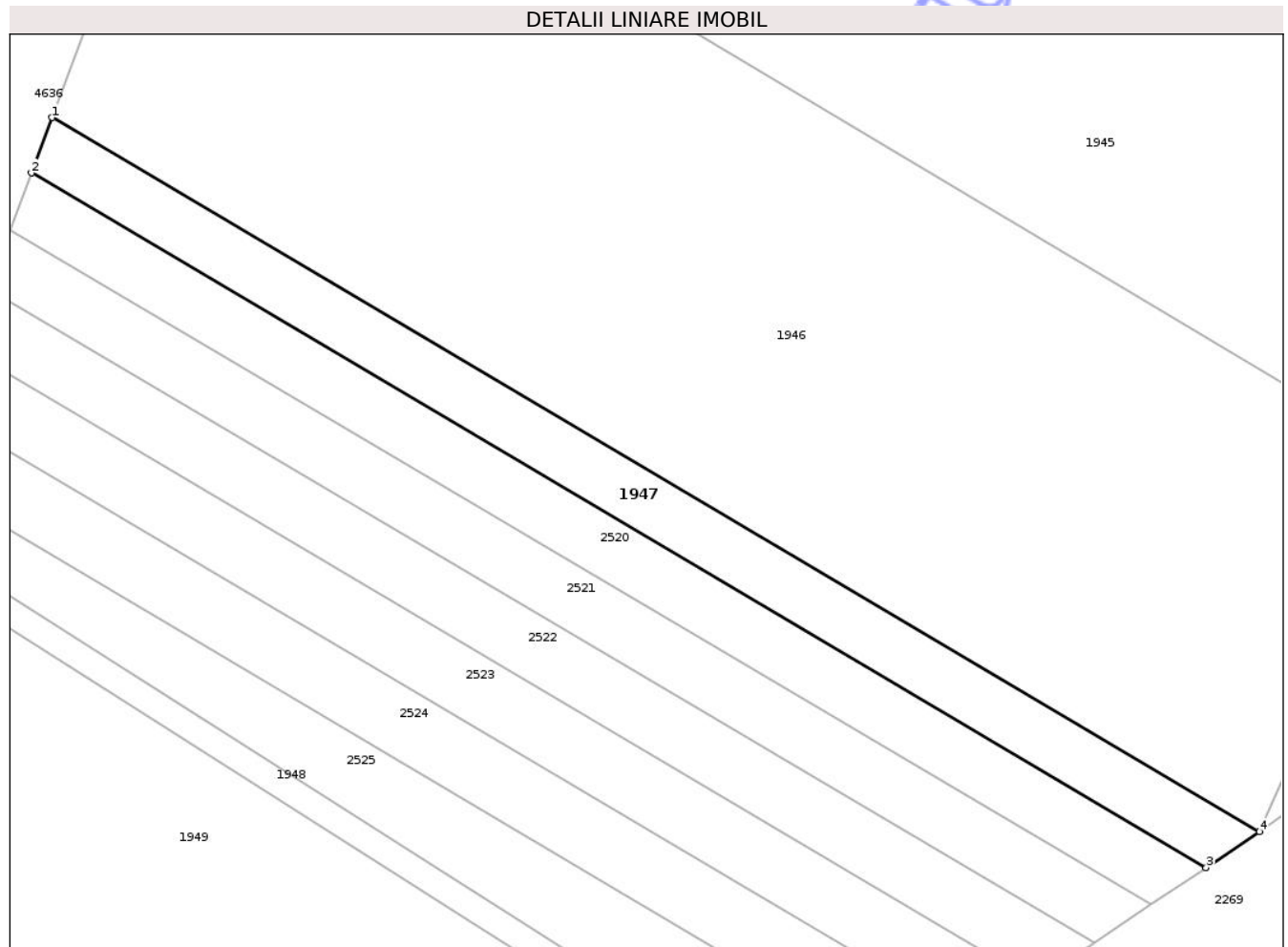
C. Partea III. SARCINI .

Inscrieri privind dezmembramintele dreptului de proprietate, drepturi reale de garanție și sarcini	Referințe
NU SUNT	

Teren

Nr cadastral	Suprafața (mp)*	Observații / Referințe
	427	

* Suprafața este determinată în planul de proiecție Stereo 70.



Date referitoare la teren

Crt	Categorie folosință	Intra vilan	Suprafața (mp)	Tarla	Parcelă	Nr. topo	Observații / Referințe
1	arabil	NU	427	83	2238/16/1	-	

Lungime Segmente

1) Valorile lungimilor segmentelor sunt obținute din proiecție în plan.

Punct început	X / Y	Punct sfârșit	X / Y	Lungime segment (** (m)
1	467.279,347 517.741,494	2	467.277,848 517.737,461	4.303
2	467.277,848 517.737,461	3	467.363,466 517.686,87	99.448
3	467.363,466 517.686,87	4	467.367,353 517.689,492	4.689
4	467.367,353 517.689,492	1	467.279,347 517.741,494	102.222

** Lungimile segmentelor sunt determinate în planul de proiecție Stereo 70 și sunt rotunjite la 1 milimetru.

*** Distanţa dintre puncte este formată din segmente cumulate ce sunt mai mici decât valoarea 1 milimetru.

Neutilizabil în Circuitul
Civil

**DATE DESPRE IMOBILUL NR. 1948**

Oficiul de Cadastru și Publicitate Imobiliară SIBIU
Biroul de Cadastru și Publicitate Imobiliară Medias

A. Partea I. Descrierea imobilului

TEREN Extravilan

Adresa: Jud. Sibiu

Nr. Crt	Nr cadastral Nr. topografic	Suprafața* (mp)	Observații / Referințe
A1		181	Sector cadastral:84 Teren neimprejmuit;

B. Partea II. Proprietari și acte

Inscrieri privitoare la dreptul de proprietate și alte drepturi reale	Referințe
/	
Act Administrativ nr. 2900, din 24/07/2024 emis de PRIMĂRIA COMUNEI HOGHILAG;	
B1	Inscrierea posesiei, drept de PROPRIETATE, dobandit prin Lege, cota actuala 1/1, cota initiala 1/1
	1) NEIDENTIFICAT NEIDENTIFICAT
Act Normativ nr. 7, din 13/03/1996 emis de PARLAMENTUL ROMÂNIEI;	
B2	Se notează mențiunea de proprietar neidentificat

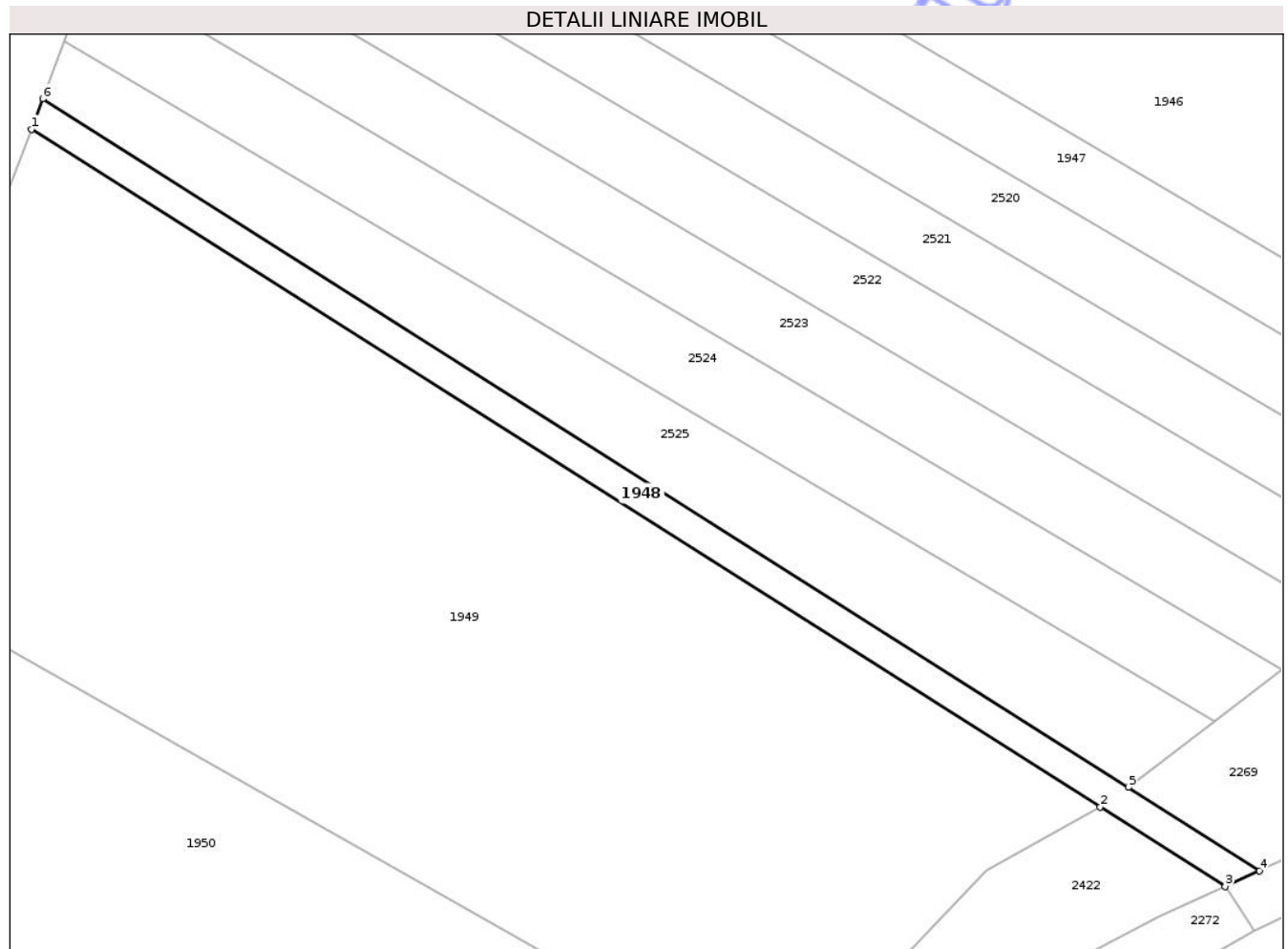
C. Partea III. SARCINI .

Inscrieri privind dezmembramintele dreptului de proprietate, drepturi reale de garanție și sarcini	Referințe
NU SUNT	

Teren

Nr cadastral	Suprafața (mp)*	Observații / Referințe
	181	

* Suprafața este determinată în planul de proiecție Stereo 70.



Date referitoare la teren

Crt	Categorie folosință	Intra vilan	Suprafața (mp)	Tarla	Parcelă	Nr. topo	Observații / Referințe
1	ape curgătoare	NU	181	83	2236	-	

Lungime Segmente

1) Valorile lungimilor segmentelor sunt obținute din proiecție în plan.

Punct început	X / Y	Punct sfârșit	X / Y	Lungime segment (** (m)
1	467.267,548 517.709,758	2	467.335,35 517.666,791	80.27
2	467.335,35 517.666,791	3	467.343,28 517.661,766	9.388
3	467.343,28 517.661,766	4	467.345,451 517.662,758	2.387
4	467.345,451 517.662,758	5	467.337,121 517.668,037	9.862
5	467.337,121 517.668,037	6	467.268,26 517.711,674	81.523

Punct început	X / Y	Punct sfârșit	X / Y	Lungime segment (** (m)
6	467.268,26 517.711,674	1	467.267,548 517.709,758	2.044

** Lungimile segmentelor sunt determinate în planul de proiecție Stereo 70 și sunt rotunjite la 1 milimetru.

*** Distanța dintre puncte este formată din segmente cumulate ce sunt mai mici decât valoarea 1 milimetru.

Neutilizabil în Circuitul Civil

**DATE DESPRE IMOBILUL NR. 1949**

Oficiul de Cadastru și Publicitate Imobiliară SIBIU
Biroul de Cadastru și Publicitate Imobiliară Medias

A. Partea I. Descrierea imobilului

TEREN Extravilan

Adresa: Jud. Sibiu

Nr. Crt	Nr cadastral Nr. topografic	Suprafața* (mp)	Observații / Referințe
A1		2.000	Sector cadastral:88 Teren neimprejmut;

B. Partea II. Proprietari și acte

Inscrieri privitoare la dreptul de proprietate și alte drepturi reale	Referințe
/	
Act Administrativ nr. 291/31, din 06/01/1993 emis de CJSDPAT SIBIU;	
B1	A1
Intabulare, drept de PROPRIETATE, Legea 18/1991, dobandit prin Reconstituire, cota actuala 1/1, cota initiala 1/1 1) FODOR MIHAI	

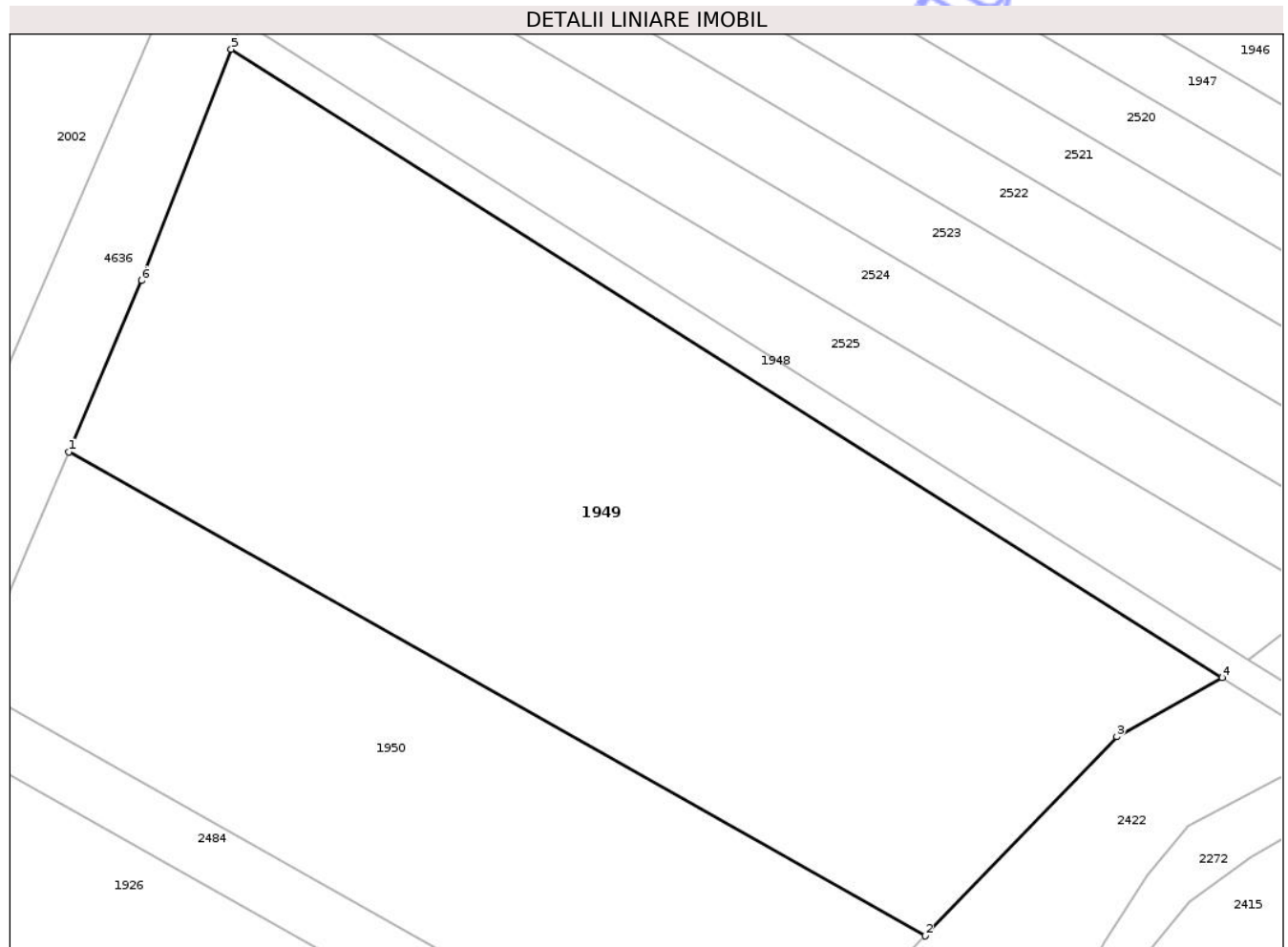
C. Partea III. SARCINI .

Inscrieri privind dezmembramintele dreptului de proprietate, drepturi reale de garanție și sarcini	Referințe
NU SUNT	

Teren

Nr cadastral	Suprafața (mp)*	Observații / Referințe
	2.000	

* Suprafața este determinată în planul de proiecție Stereo 70.



Date referitoare la teren

Crt	Categorie folosință	Intra vilan	Suprafața (mp)	Tarla	Parcelă	Nr. topo	Observații / Referințe
1	arabil	NU	2.000	83	2238/17	-	

Lungime Segmente

1) Valorile lungimilor segmentelor sunt obținute din proiecție în plan.

Punct început	X / Y	Punct sfârșit	X / Y	Lungime segment (** (m)
1	467.256,434 517.682,217	2	467.315,023 517.649,133	67.285
2	467.315,023 517.649,133	3	467.328,144 517.662,749	18.909
3	467.328,144 517.662,749	4	467.335,35 517.666,791	8.262
4	467.335,35 517.666,791	5	467.267,548 517.709,758	80.27
5	467.267,548 517.709,758	6	467.261,393 517.693,949	16.965

Punct început	X / Y	Punct sfârșit	X / Y	Lungime segment (** (m)
6	467.261,393 517.693,949	1	467.256,434 517.682,217	12.737

** Lungimile segmentelor sunt determinate în planul de proiecție Stereo 70 și sunt rotunjite la 1 milimetru.

*** Distanța dintre puncte este formată din segmente cumulate ce sunt mai mici decât valoarea 1 milimetru.

Neutilizabil în Circuitul Civil

**DATE DESPRE IMOBILUL NR. 1950**

Oficiul de Cadastru și Publicitate Imobiliară SIBIU
Biroul de Cadastru și Publicitate Imobiliară Medias

A. Partea I. Descrierea imobilului

TEREN Extravilan

Adresa: Jud. Sibiu

Nr. Crt	Nr cadastral Nr. topografic	Suprafața* (mp)	Observații / Referințe
A1		1.100	Sector cadastral:88 Teren neimprejmuit;

B. Partea II. Proprietari și acte

Inscrieri privitoare la dreptul de proprietate și alte drepturi reale	Referințe
/	
Act Administrativ nr. 292/31, din 06/01/1993 emis de CJSDPAT SIBIU;	
B1	A1
Intabulare, drept de PROPRIETATE, Legea 18/1991, dobandit prin Reconstituire, cota actuala 1/1, cota initiala 1/1	
1) FODOR CORNEL	
2) MAIA PAULINA DEFUNCT:Da	
3) FODOR ION	

C. Partea III. SARCINI .

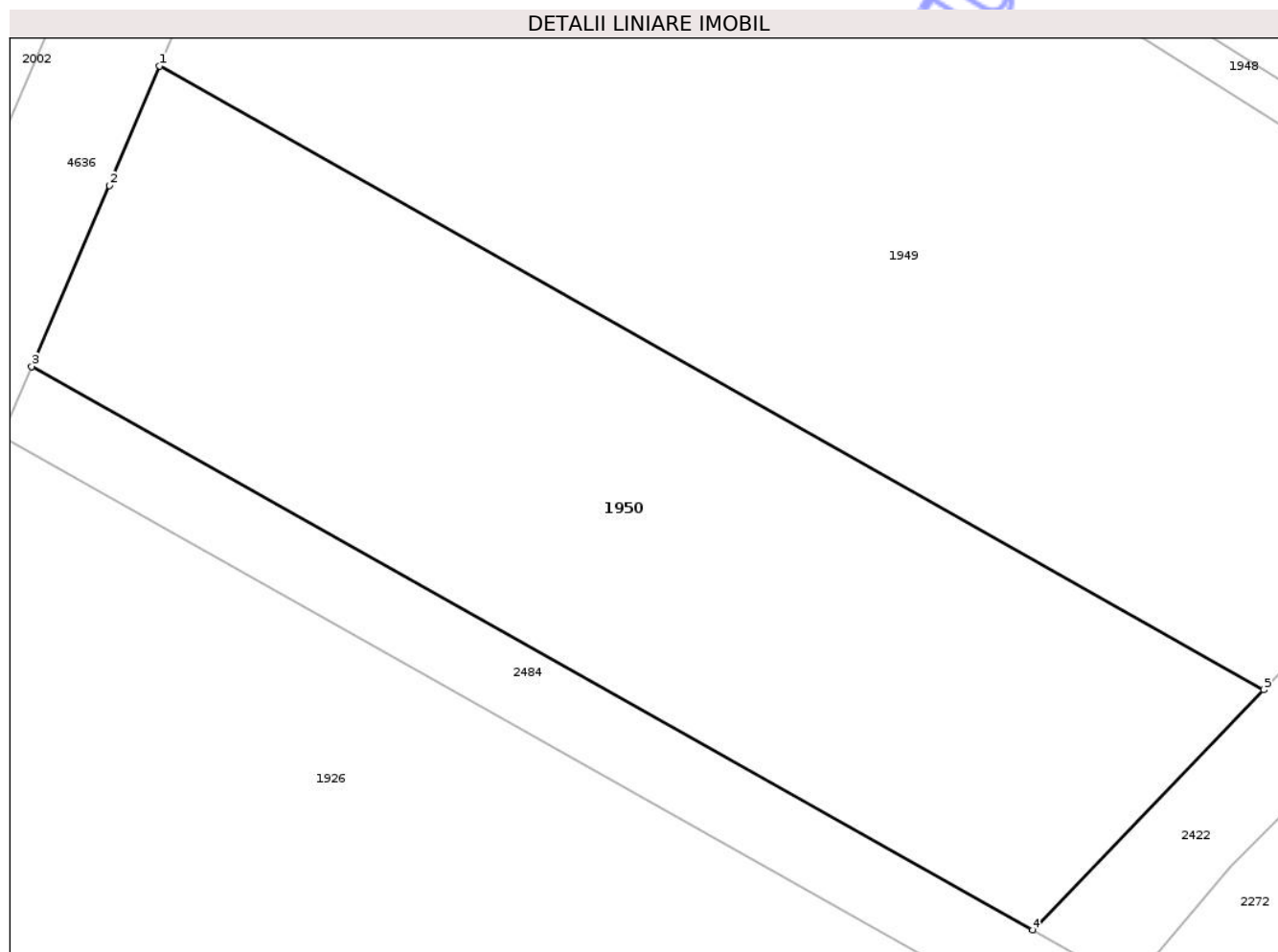
Inscrieri privind dezmembramintele dreptului de proprietate, drepturi reale de garanție și sarcini	Referințe
NU SUNT	

Anexa Nr. 1 La Partea I

Teren

Nr cadastral	Suprafața (mp)*	Observații / Referințe
	1.100	

* Suprafața este determinată în planul de proiecție Stereo 70.



Date referitoare la teren

Crt	Categorie folosință	Intra vilan	Suprafața (mp)	Tarla	Parcelă	Nr. topo	Observații / Referințe
1	arabil	NU	1.100	83	2238/18	-	

Lungime Segmente

1) Valorile lungimilor segmentelor sunt obținute din proiecție în plan.

Punct început	X / Y	Punct sfârșit	X / Y	Lungime segment (** (m)
1	467.256,434 517.682,217	2	467.253,757 517.675,882	6.877
2	467.253,757 517.675,882	3	467.249,64 517.666,29	10.438
3	467.249,64 517.666,29	4	467.302,76 517.636,406	60.949
4	467.302,76 517.636,406	5	467.315,023 517.649,133	17.674
5	467.315,023 517.649,133	1	467.256,434 517.682,217	67.285

** Lungimile segmentelor sunt determinate în planul de proiecție Stereo 70 și sunt rotunjite la 1 milimetru.

*** Distanța dintre puncte este formată din segmente cumulate ce sunt mai mici decât valoarea 1 milimetru.

Neutilizabil în Circuitul
Civil



DATE DESPRE IMOBILUL NR. 1952

Oficiul de Cadastru și Publicitate Imobiliară SIBIU
Biroul de Cadastru și Publicitate Imobiliară Medias

A. Partea I. Descrierea imobilului

TEREN Extravilan

Adresa: Jud. Sibiu

Nr. Crt	Nr cadastral Nr. topografic	Suprafața* (mp)	Observații / Referințe
A1		2.991	Sector cadastral:77 Teren neimprejmuit;

B. Partea II. Proprietari și acte

Inscrieri privitoare la dreptul de proprietate și alte drepturi reale	Referințe
/	
Act Administrativ nr. 2900, din 24/07/2024 emis de PRIMĂRIA COMUNEI HOGHILAG;	
B1	Inscrierea posesiei, drept de PROPRIETATE, dobândit prin Lege, cota actuala 1/1, cota initiala 1/1
	1) NEIDENTIFICAT NEIDENTIFICAT
Act Normativ nr. 7, din 13/03/1996 emis de PARLAMENTUL ROMÂNIEI;	
B2	Se notează mențiunea de proprietar neidentificat, rezerva comisiei locale de fond funciar

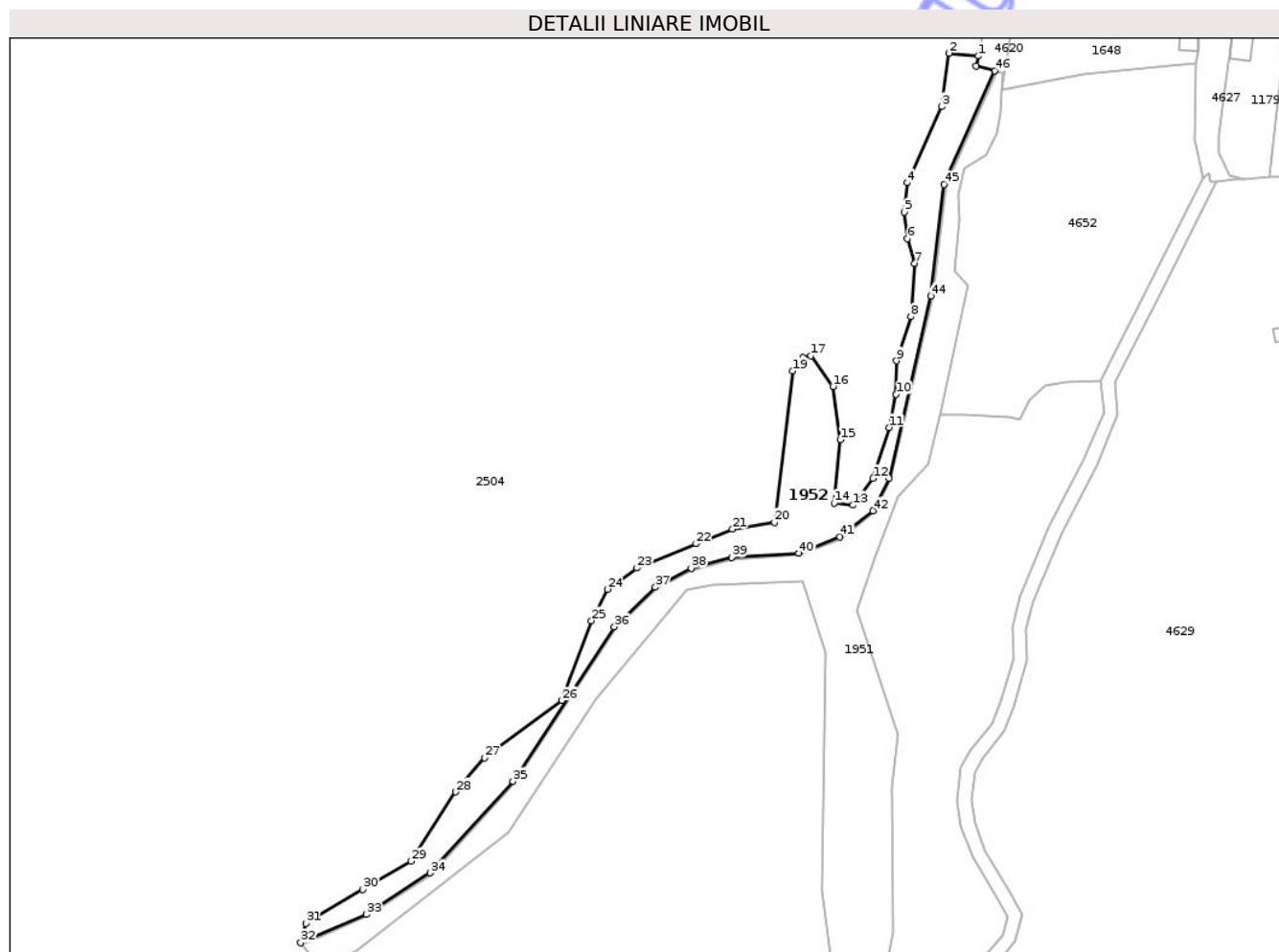
C. Partea III. SARCINI .

Inscrieri privind dezmembramintele dreptului de proprietate, drepturi reale de garanție și sarcini	Referințe
NU SUNT	

Teren

Nr cadastral	Suprafața (mp)*	Observații / Referințe
	2.991	

* Suprafața este determinată în planul de proiecție Stereo 70.



Date referitoare la teren

Crt	Categorie folosință	Intravilan	Suprafața (mp)	Tarla	Parcelă	Nr. topo	Observații / Referințe
1	neproductiv	NU	2.991	70	1636	-	

Lungime Segmente

1) Valorile lungimilor segmentelor sunt obținute din proiecție în plan.

Punct început	X / Y	Punct sfârșit	X / Y	Lungime segment
1	467.253,331 518.912,566	2	467.244,914 518.913,326	8.451
4	467.233,011 518.876,443	5	467.232,301 518.868,125	8.348
7	467.235,135 518.853,51	8	467.234,106 518.838,324	15.221
10	467.229,904 518.816,297	11	467.227,959 518.806,853	9.642
13	467.217,587 518.784,738	14	467.212,313 518.785,377	5.313
16	467.211,953 518.818,536	17	467.205,568 518.827,29	10.835
2	467.244,914 518.913,326	3	467.242,804 518.898,095	15.376
5	467.232,301 518.868,125	6	467.233,17 518.860,633	7.542
8	467.234,106 518.838,324	9	467.230,048 518.825,764	13.199
11	467.227,959 518.806,853	12	467.223,348 518.792,33	15.237
14	467.212,313 518.785,377	15	467.213,95 518.803,332	18.029
17	467.205,568 518.827,29	18	467.203,428 518.826,633	2.239
3	467.242,804 518.898,095	4	467.233,011 518.876,443	23.764
6	467.233,17 518.860,633	7	467.235,135 518.853,51	7.389
9	467.230,048 518.825,764	10	467.229,904 518.816,297	9.468
12	467.223,348 518.792,33	13	467.217,587 518.784,738	9.53
15	467.213,95 518.803,332	16	467.211,953 518.818,536	15.335
18	467.203,428 518.826,633	19	467.200,459 518.822,908	4.763

Punct început	X / Y	Punct sfârșit	X / Y	Lungime segment	Punct început	X / Y	Punct sfârșit	X / Y	Lungime segment	Punct început	X / Y	Punct sfârșit	X / Y	Lungime segment
19	467.200,459 518.822,908	20	467.195,241 518.779,791	43.432	20	467.195,241 518.779,791	21	467.183,342 518.777,869	12.053	21	467.183,342 518.777,869	22	467.172,978 518.773,711	11.167
22	467.172,978 518.773,711	23	467.156,067 518.766,838	18.254	23	467.156,067 518.766,838	24	467.147,76 518.760,809	10.264	24	467.147,76 518.760,809	25	467.143,165 518.751,835	10.082
25	467.143,165 518.751,835	26	467.134,732 518.729,107	24.242	26	467.134,732 518.729,107	27	467.112,762 518.712,769	27.379	27	467.112,762 518.712,769	28	467.104,508 518.703,125	12.694
28	467.104,508 518.703,125	29	467.091,77 518.683,408	23.474	29	467.091,77 518.683,408	30	467.078,075 518.675,341	15.894	30	467.078,075 518.675,341	31	467.061,774 518.665,737	18.92
31	467.061,774 518.665,737	32	467.060,382 518.660,183	5.726	32	467.060,382 518.660,183	33	467.079,093 518.668,208	20.359	33	467.079,093 518.668,208	34	467.097,18 518.680,079	21.635
34	467.097,18 518.680,079	35	467.120,789 518.706,113	35.145	35	467.120,789 518.706,113	36	467.149,673 518.750,119	52.639	36	467.149,673 518.750,119	37	467.161,344 518.761,37	16.211
37	467.161,344 518.761,37	38	467.171,539 518.766,739	11.522	38	467.171,539 518.766,739	39	467.183,087 518.769,899	11.973	39	467.183,087 518.769,899	40	467.202,248 518.770,986	19.192
40	467.202,248 518.770,986	41	467.213,932 518.775,683	12.593	41	467.213,932 518.775,683	42	467.223,38 518.783,145	12.039	42	467.223,38 518.783,145	43	467.227,931 518.792,278	10.204
43	467.227,931 518.792,278	44	467.239,8 518.844,268	53.328	44	467.239,8 518.844,268	45	467.243,51 518.875,997	31.945	45	467.243,51 518.875,997	46	467.257,921 518.908,336	35.405
46	467.257,921 518.908,336	47	467.252,746 518.909,617	5.331	47	467.252,746 518.909,617	1	467.253,331 518.912,566	3.006					

** Lungimile segmentelor sunt determinate în planul de proiecție Stereo 70 și sunt rotunjite la 1 milimetru.

*** Distanța dintre puncte este formată din segmente cumulate ce sunt mai mici decât valoarea 1 milimetru.

**DATE DESPRE IMOBILUL NR. 1953**

Oficiul de Cadastru și Publicitate Imobiliară SIBIU
Biroul de Cadastru și Publicitate Imobiliară Medias

A. Partea I. Descrierea imobilului

TEREN Extravilan

Adresa: Jud. Sibiu

Nr. Crt	Nr cadastral Nr. topografic	Suprafața* (mp)	Observații / Referințe
A1		14.100	Sector cadastral:77 Teren neimprejmuit;

B. Partea II. Proprietari și acte

Inscrieri privitoare la dreptul de proprietate și alte drepturi reale	Referințe
/	
Act Administrativ nr. 262/31, din 30/12/1992 emis de CJSDPAT SIBIU;	
B1	A1
Intabulare, drept de PROPRIETATE, Legea 18/1991, dobandit prin Reconstituire, cota actuala 1/1, cota initiala 1/1 1) BUZOGAN MARIA	

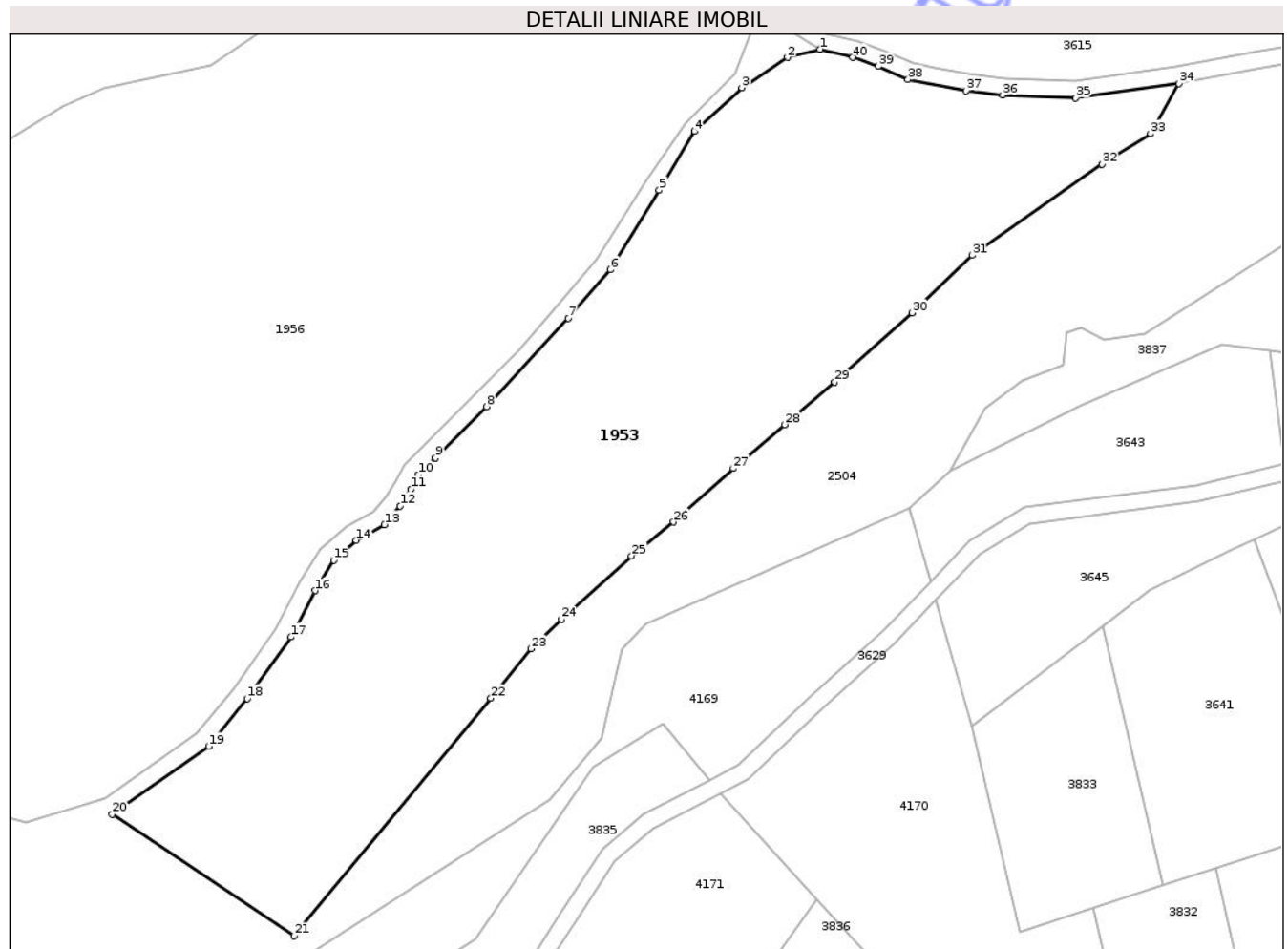
C. Partea III. SARCINI .

Inscrieri privind dezmembramintele dreptului de proprietate, drepturi reale de garanție și sarcini	Referințe
NU SUNT	

Teren

Nr cadastral	Suprafața (mp)*	Observații / Referințe
	14.100	

* Suprafața este determinată în planul de proiecție Stereo 70.



Date referitoare la teren

Crt	Categorie folosință	Intravilan	Suprafața (mp)	Tarla	Parcelă	Nr. topo	Observații / Referințe
1	arabil	NU	14.100	-	1552/9	-	

Lungime Segmente

1) Valorile lungimilor segmentelor sunt obținute din proiecție în plan.

Punct început	X / Y	Punct sfârșit	X / Y	Lungime segment (** (m)
1	467.450,011 521.522,551	2	467.442,289 521.520,617	7.961
3	467.431,529 521.513,442	4	467.420,373 521.503,147	15.18
5	467.411,995 521.489,261	6	467.400,437 521.470,48	22.053
7	467.390,478 521.459,027	8	467.371,215 521.438,133	28.419
9	467.359,075 521.426,07	10	467.355,021 521.422,099	5.675

Punct început	X / Y	Punct sfârșit	X / Y	Lungime segment (** (m)
2	467.442,289 521.520,617	3	467.431,529 521.513,442	12.933
4	467.420,373 521.503,147	5	467.411,995 521.489,261	16.218
6	467.400,437 521.470,48	7	467.390,478 521.459,027	15.177
8	467.371,215 521.438,133	9	467.359,075 521.426,07	17.114
10	467.355,021 521.422,099	11	467.353,314 521.418,606	3.888

Punct început	X / Y	Punct sfârșit	X / Y	Lungime segment (** (m)	Punct început	X / Y	Punct sfârșit	X / Y	Lungime segment (** (m)
11	467.353,314 521.418,606	12	467.350,772 521.414,704	4.657	12	467.350,772 521.414,704	13	467.347,017 521.410,293	5.793
13	467.347,017 521.410,293	14	467.340,368 521.406,62	7.596	14	467.340,368 521.406,62	15	467.335,067 521.401,868	7.119
15	467.335,067 521.401,868	16	467.330,619 521.394,706	8.431	16	467.330,619 521.394,706	17	467.324,921 521.383,745	12.354
17	467.324,921 521.383,745	18	467.314,572 521.369,205	17.847	18	467.314,572 521.369,205	19	467.305,512 521.357,952	14.447
19	467.305,512 521.357,952	20	467.282,708 521.341,866	27.907	20	467.282,708 521.341,866	21	467.325,741 521.313,155	51.732
21	467.325,741 521.313,155	22	467.372,166 521.369,297	72.851	22	467.372,166 521.369,297	23	467.381,707 521.380,978	15.082
23	467.381,707 521.380,978	24	467.388,892 521.387,947	10.01	24	467.388,892 521.387,947	25	467.405,427 521.402,888	22.285
25	467.405,427 521.402,888	26	467.415,395 521.410,926	12.805	26	467.415,395 521.410,926	27	467.429,497 521.423,572	18.942
27	467.429,497 521.423,572	28	467.441,653 521.433,876	15.936	28	467.441,653 521.433,876	29	467.453,493 521.443,912	15.521
29	467.453,493 521.443,912	30	467.471,776 521.460,324	24.569	30	467.471,776 521.460,324	31	467.486,02 521.473,871	19.657
31	467.486,02 521.473,871	32	467.516,627 521.495,433	37.439	32	467.516,627 521.495,433	33	467.528,144 521.502,626	13.579
33	467.528,144 521.502,626	34	467.534,775 521.514,474	13.577	34	467.534,775 521.514,474	35	467.510,455 521.511,083	24.555
35	467.510,455 521.511,083	36	467.493,189 521.511,758	17.279	36	467.493,189 521.511,758	37	467.484,537 521.512,727	8.706
37	467.484,537 521.512,727	38	467.470,786 521.515,419	14.012	38	467.470,786 521.515,419	39	467.463,745 521.518,55	7.706
39	467.463,745 521.518,55	40	467.457,711 521.520,612	6.377	40	467.457,711 521.520,612	1	467.450,011 521.522,551	7.94

** Lungimile segmentelor sunt determinate în planul de proiecție Stereo 70 și sunt rotunjite la 1 milimetru.

*** Distanța dintre puncte este formată din segmente cumulate ce sunt mai mici decât valoarea 1 milimetru.

**DATE DESPRE IMOBILUL NR. 1954**

Oficiul de Cadastru și Publicitate Imobiliară SIBIU
Biroul de Cadastru și Publicitate Imobiliară Medias

A. Partea I. Descrierea imobilului

TEREN Extravilan

Adresa: Jud. Sibiu

Nr. Crt	Nr cadastral Nr. topografic	Suprafața* (mp)	Observații / Referințe
A1		1.000	Sector cadastral:77 Teren neimprejmuit;

B. Partea II. Proprietari și acte

Inscrieri privitoare la dreptul de proprietate și alte drepturi reale		Referințe
/		
Act Notarial nr. 733, din 18/05/2007 emis de NP MOLDOVAN LENUTA;		
B1	Intabulare, drept de PROPRIETATE, cu titlu de partaj succesoral, dobandit prin Conventie, cota actuala 1/2, cota initiala 1/2 1) ZEDLER MIHAELA-DORINA	A1
B2	Intabulare, drept de PROPRIETATE, cu titlu de partaj succesoral, dobandit prin Conventie, cota actuala 1/2, cota initiala 1/2 1) OMIR NICOLETA	A1

C. Partea III. SARCINI .


Inscrieri privind dezmembramintele dreptului de proprietate, drepturi reale de garanție și sarcini	Referințe
NU SUNT	

Teren

Nr cadastral	Suprafața (mp)*	Observații / Referințe
	1.000	

* Suprafața este determinată în planul de proiecție Stereo 70.

DETALII LINIARE IMOBIL



Date referitoare la teren

Crt	Categorie folosință	Intra vilan	Suprafața (mp)	Tarla	Parcelă	Nr. topo	Observații / Referințe
1	fânețe (F) - fânețe împădurite	NU	1.000	-	1556	-	

Lungime Segmente

1) Valorile lungimilor segmentelor sunt obținute din proiecție în plan.

Punct început	X / Y	Punct sfârșit	X / Y	Lungime segment (** (m)
1	467.819,707 521.544,478	2	467.821,206 521.539,623	5.081
2	467.821,206 521.539,623	3	467.824,829 521.537,387	4.257
3	467.824,829 521.537,387	4	467.830,658 521.536,858	5.853
4	467.830,658 521.536,858	5	467.861,498 521.537,688	30.851

Punct început	X / Y	Punct sfârșit	X / Y	Lungime segment (** (m)
5	467.861,498 521.537,688	6	467.871,633 521.537,38	10.14
6	467.871,633 521.537,38	7	467.883,676 521.536,264	12.095
7	467.883,676 521.536,264	8	467.916,12 521.527,207	33.684
8	467.916,12 521.527,207	9	467.916,795 521.531,376	4.223
9	467.916,795 521.531,376	10	467.922,584 521.530,003	5.95
10	467.922,584 521.530,003	11	467.924,091 521.535,19	5.401
11	467.924,091 521.535,19	12	467.917,888 521.537,007	6.464
12	467.917,888 521.537,007	13	467.907,921 521.540,298	10.496
13	467.907,921 521.540,298	14	467.897,55 521.542,957	10.706
14	467.897,55 521.542,957	15	467.882,944 521.546,583	15.049
15	467.882,944 521.546,583	16	467.875,27 521.547,28	7.706
16	467.875,27 521.547,28	17	467.863,587 521.547,988	11.704
17	467.863,587 521.547,988	18	467.847,505 521.547,811	16.083
18	467.847,505 521.547,811	19	467.825,671 521.545,505	21.955
19	467.825,671 521.545,505	1	467.819,707 521.544,478	6.052

** Lungimile segmentelor sunt determinate în planul de proiecție Stereo 70 și sunt rotunjite la 1 milimetru.

*** Distanța dintre puncte este formată din segmente cumulate ce sunt mai mici decât valoarea 1 milimetru.



DATE DESPRE IMOBILUL NR. 1956

Oficiul de Cadastru și Publicitate Imobiliară SIBIU
Biroul de Cadastru și Publicitate Imobiliară Medias

A. Partea I. Descrierea imobilului

TEREN Extravilan

Adresa: Jud. Sibiu

Nr. Crt	Nr cadastral Nr. topografic	Suprafața* (mp)	Observații / Referințe
A1		44.944	Sector cadastral:77 Teren neimprejmuit;

B. Partea II. Proprietari și acte

Inscrieri privitoare la dreptul de proprietate și alte drepturi reale	Referințe
/	
Act Administrativ nr. 2900, din 24/07/2024 emis de PRIMĂRIA COMUNEI HOGHILAG;	
B1	Inscrierea posesiei, drept de PROPRIETATE, dobandit prin Lege, cota actuala 1/1, cota initiala 1/1 1) NEIDENTIFICAT NEIDENTIFICAT
Act Normativ nr. 7, din 13/03/1996 emis de PARLAMENTUL ROMÂNIEI;	
B2	Se notează mențiunea de proprietar neidentificat, rezerva comisiei locale de fond funciar

C. Partea III. SARCINI .

Inscrieri privind dezmembramintele dreptului de proprietate, drepturi reale de garanție și sarcini	Referințe
NU SUNT	

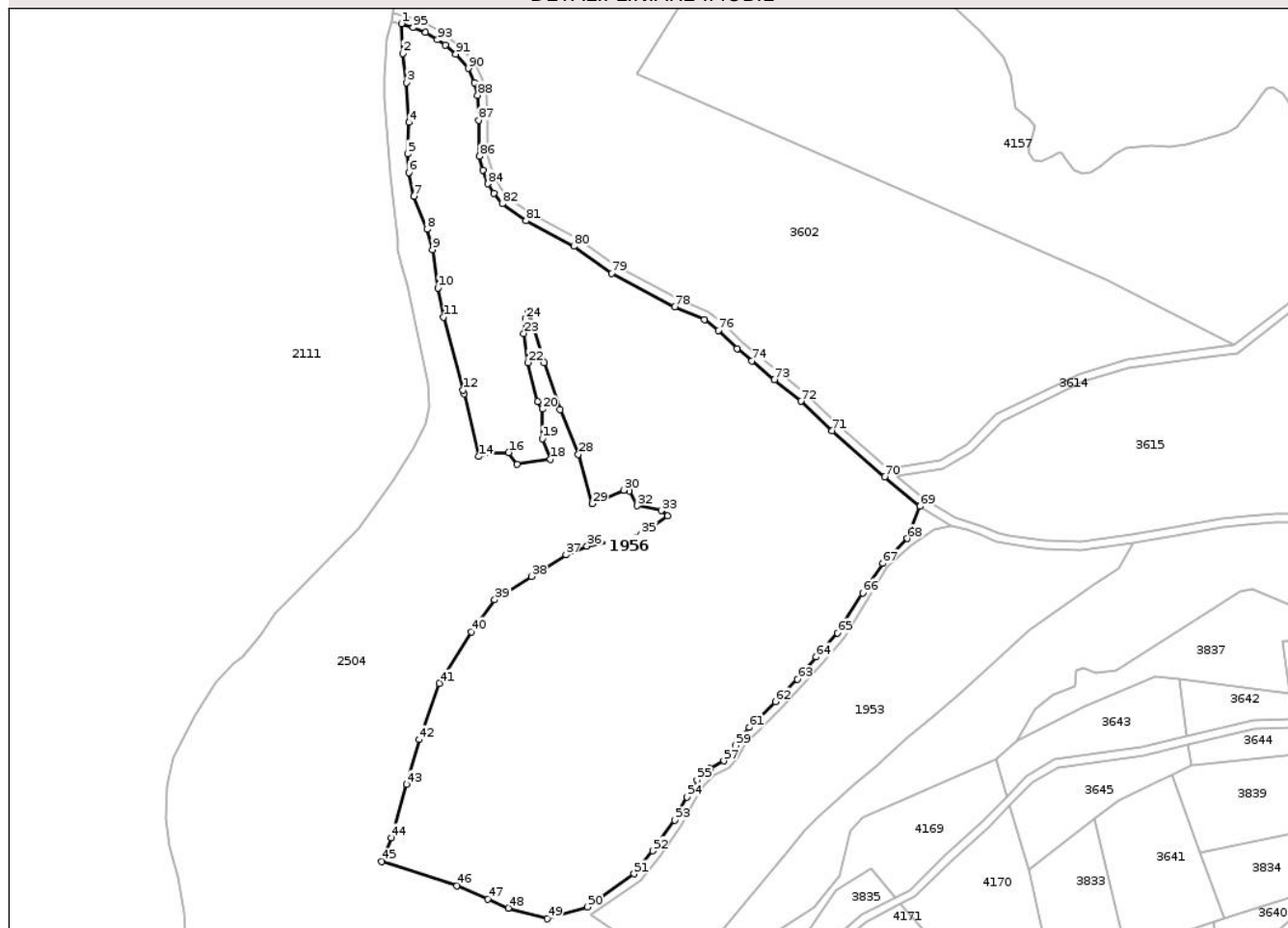
Anexa Nr. 1 La Partea I

Teren

Nr cadastral	Suprafața (mp)*	Observații / Referințe
	44.944	

* Suprafața este determinată în planul de proiecție Stereo 70.

DETALII LINIARE IMOBIL



Date referitoare la teren

Crt	Categorie folosință	Intra vilan	Suprafața (mp)	Tarla	Parcelă	Nr. topo	Observații / Referințe
1	faneata	NU	44.944	-	1546,1545	-	

Lungime Segmente

1) Valorile lungimilor segmentelor sunt obținute din proiecție în plan.

Punct început	X / Y	Punct sfârșit	X / Y	Lungime segment	Punct început	X / Y	Punct sfârșit	X / Y	Lungime segment	Punct început	X / Y	Punct sfârșit	X / Y	Lungime segment
1	467.194,543 521.755,895	2	467.195,259 521.742,143	13.77 1	2	467.195,259 521.742,143	3	467.196,918 521.728,57	13.67 4	3	467.196,918 521.728,57	4	467.198,151 521.709,984	18.62 7
4	467.198,151 521.709,984	5	467.197,386 521.695,422	14.58 2	5	467.197,386 521.695,422	6	467.197,986 521.686,783	8.66 5	6	467.197,986 521.686,783	7	467.200,343 521.675,686	11.34 5
7	467.200,343 521.675,686	8	467.206,393 521.660,347	16.48 9	8	467.206,393 521.660,347	9	467.208,963 521.650,915	9.776 5	9	467.208,963 521.650,915	10	467.211,591 521.633,073	18.03 5
10	467.211,591 521.633,073	11	467.214,077 521.619,573	13.72 7	11	467.214,077 521.619,573	12	467.223,263 521.585,648	35.14 7	12	467.223,263 521.585,648	13	467.223,652 521.583,974	1.719
13	467.223,652 521.583,974	14	467.230,425 521.554,812	29.93 8	14	467.230,425 521.554,812	15	467.235,674 521.556,707	5.581	15	467.235,674 521.556,707	16	467.244,431 521.556,673	8.757
16	467.244,431 521.556,673	17	467.248,31 521.551,138	6.759	17	467.248,31 521.551,138	18	467.263,804 521.553,484	15.67 1	18	467.263,804 521.553,484	19	467.260,048 521.563,022	10.25 1

Punct început	X / Y	Punct sfârșit	X / Y	Lungime segment	Punct început	X / Y	Punct sfârșit	X / Y	Lungime segment	Punct început	X / Y	Punct sfârșit	X / Y	Lungime segment
19	467.260,048 521.563,022	20	467.260,048 521.576,782	13.76	20	467.260,048 521.576,782	21	467.257,857 521.580,379	4.212	21	467.257,857 521.580,379	22	467.253,387 521.598,455	18.62
22	467.253,387 521.598,455	23	467.251,458 521.611,958	13.64	23	467.251,458 521.611,958	24	467.252,148 521.618,843	6.919	24	467.252,148 521.618,843	25	467.253,594 521.621,734	3.232
25	467.253,594 521.621,734	26	467.260,908 521.598,346	24.505	26	467.260,908 521.598,346	27	467.268,286 521.576,496	23.062	27	467.268,286 521.576,496	28	467.276,908 521.555,877	22.349
28	467.276,908 521.555,877	29	467.283,327 521.532,918	23.839	29	467.283,327 521.532,918	30	467.297,935 521.539,114	15.868	30	467.297,935 521.539,114	31	467.300,484 521.538,839	2.564
31	467.300,484 521.538,839	32	467.304,274 521.531,954	7.859	32	467.304,274 521.531,954	33	467.315,368 521.529,682	11.324	33	467.315,368 521.529,682	34	467.318,262 521.527,135	3.855
34	467.318,262 521.527,135	35	467.306,066 521.518,736	14.808	35	467.306,066 521.518,736	36	467.280,777 521.513,228	25.882	36	467.280,777 521.513,228	37	467.271,033 521.509,187	10.549
37	467.271,033 521.509,187	38	467.254,909 521.499,135	19.001	38	467.254,909 521.499,135	39	467.237,889 521.488,258	20.199	39	467.237,889 521.488,258	40	467.226,993 521.473,318	18.491
40	467.226,993 521.473,318	41	467.212,3 521.449,477	28.005	41	467.212,3 521.449,477	42	467.202,726 521.423,284	27.888	42	467.202,726 521.423,284	43	467.196,968 521.402,487	21.579
43	467.196,968 521.402,487	44	467.189,992 521.377,595	25.851	44	467.189,992 521.377,595	45	467.185,367 521.366,593	11.935	45	467.185,367 521.366,593	46	467.220,338 521.355,472	36.697
46	467.220,338 521.355,472	47	467.234,619 521.349,252	15.577	47	467.234,619 521.349,252	48	467.244,266 521.345,051	10.522	48	467.244,266 521.345,051	49	467.262,274 521.340,071	18.684
49	467.262,274 521.340,071	50	467.281,109 521.345,547	19.615	50	467.281,109 521.345,547	51	467.302,745 521.360,893	26.526	51	467.302,745 521.360,893	52	467.311,381 521.371,621	13.772
52	467.311,381 521.371,621	53	467.321,5 521.385,838	17.45	53	467.321,5 521.385,838	54	467.327,141 521.396,686	12.227	54	467.327,141 521.396,686	55	467.331,971 521.404,464	9.156
55	467.331,971 521.404,464	56	467.338,036 521.409,902	8.146	56	467.338,036 521.409,902	57	467.344,444 521.413,441	7.32	57	467.344,444 521.413,441	58	467.347,56 521.417,102	4.808
58	467.347,56 521.417,102	59	467.349,829 521.420,583	4.155	59	467.349,829 521.420,583	60	467.351,73 521.424,474	4.331	60	467.351,73 521.424,474	61	467.356,266 521.428,918	6.35
61	467.356,266 521.428,918	62	467.368,392 521.440,966	17.094	62	467.368,392 521.440,966	63	467.378,723 521.451,293	14.607	63	467.378,723 521.451,293	64	467.387,44 521.461,629	13.521
64	467.387,44 521.461,629	65	467.397,22 521.472,876	14.904	65	467.397,22 521.472,876	66	467.408,962 521.491,438	21.964	66	467.408,962 521.491,438	67	467.418,286 521.505,208	16.63
67	467.418,286 521.505,208	68	467.429,792 521.516,709	16.268	68	467.429,792 521.516,709	69	467.435,597 521.531,716	16.091	69	467.435,597 521.531,716	70	467.419,13 521.545,354	21.381
70	467.419,13 521.545,354	71	467.394,815 521.566,753	32.39	71	467.394,815 521.566,753	72	467.380,204 521.580,47	20.041	72	467.380,204 521.580,47	73	467.367,953 521.590,47	15.814
73	467.367,953 521.590,47	74	467.357,412 521.599,19	13.68	74	467.357,412 521.599,19	75	467.350,594 521.604,907	8.898	75	467.350,594 521.604,907	76	467.341,898 521.613,414	12.165
76	467.341,898 521.613,414	77	467.335,321 521.618,39	8.247	77	467.335,321 521.618,39	78	467.321,528 521.624,272	14.995	78	467.321,528 521.624,272	79	467.292,357 521.639,974	33.129
79	467.292,357 521.639,974	80	467.274,653 521.652,454	21.661	80	467.274,653 521.652,454	81	467.252,544 521.664,34	25.101	81	467.252,544 521.664,34	82	467.241,452 521.672,213	13.602
82	467.241,452 521.672,213	83	467.237,526 521.677,048	6.228	83	467.237,526 521.677,048	84	467.234,71 521.681,505	5.272	84	467.234,71 521.681,505	85	467.232,489 521.687,935	6.803
85	467.232,489 521.687,935	86	467.230,881 521.694,29	6.555	86	467.230,881 521.694,29	87	467.230,424 521.710,962	16.678	87	467.230,424 521.710,962	88	467.229,994 521.722,647	11.693
88	467.229,994 521.722,647	89	467.228,542 521.728,597	6.125	89	467.228,542 521.728,597	90	467.225,74 521.735,155	7.132	90	467.225,74 521.735,155	91	467.219,894 521.741,763	8.823
91	467.219,894 521.741,763	92	467.214,897 521.745,984	6.541	92	467.214,897 521.745,984	93	467.211,305 521.748,448	4.356	93	467.211,305 521.748,448	94	467.205,796 521.751,766	6.431
94	467.205,796 521.751,766	95	467.199,898 521.754,153	6.363	95	467.199,898 521.754,153	1	467.194,543 521.755,895	5.631					

** Lungimile segmentelor sunt determinate în planul de proiecție Stereo 70 și sunt rotunjite la 1 milimetru.

*** Distanța dintre puncte este formată din segmente cumulate ce sunt mai mici decât valoarea 1 milimetru.

**DATE DESPRE IMOBILUL NR. 1959**

Oficiul de Cadastru și Publicitate Imobiliară SIBIU
Biroul de Cadastru și Publicitate Imobiliară Medias

A. Partea I. Descrierea imobilului

TEREN Necunoscut

Adresa: Loc. Valchid, Jud. Sibiu

Nr. Crt	Nr cadastral Nr. topografic	Suprafața* (mp)	Observații / Referințe
A1		265.700	Sector cadastral:86 Teren neimprejmuit;

B. Partea II. Proprietari și acte

Inscrieri privitoare la dreptul de proprietate și alte drepturi reale	Referințe
/	
Act Administrativ nr. 797, din 21/11/2007 emis de INSTITUȚIA PREFECTULUI - JUDEȚUL SIBIU (Adeverința nr. 2898/25.07.2024, emisă de PRIMĂRIA COMUNEI HOGHILAG);	
B1	A1
Intabulare, drept de PROPRIETATE, dobândit prin Lege, cota actuala 1/1, cota initiala 1/1 1) COMUNA HOGHILAG, CIF:99999999999999, DOMENIUL PRIVAT	

C. Partea III. SARCINI .

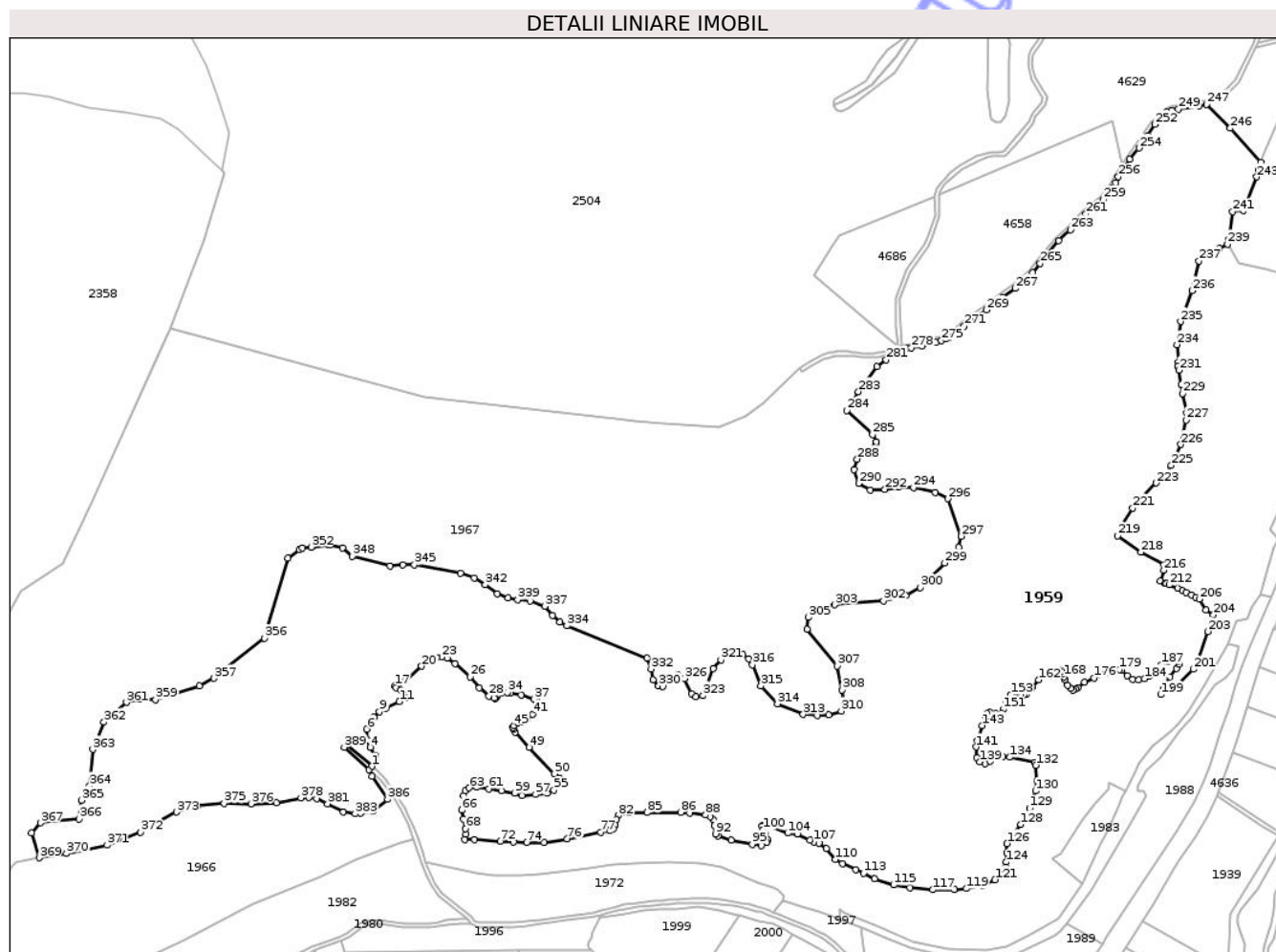
Inscrieri privind dezmembramentele dreptului de proprietate, drepturi reale de garanție și sarcini	Referințe
NU SUNT	

Anexa Nr. 1 La Partea I

Teren

Nr cadastral	Suprafaţa (mp)*	Observații / Referințe
	265.700	

* Suprafața este determinată în planul de proiecție Stereo 70.



Date referitoare la teren

Crt	Categorie folosință	Intravilan	Suprafața (mp)	Tarla	Parcelă	Nr. topo	Observații / Referințe
1	pășuni (P) - pășuni împădurite	NU	265.516	86	2348	-	
2	pășuni (P) - pășuni împădurite	DA	184	86	2348	-	

Lungime Segmente

1) Valorile lungimilor segmentelor sunt obținute din proiecție în plan.

Punct început	X / Y	Punct sfârșit	X / Y	Lungime segment	Punct început	X / Y	Punct sfârșit	X / Y	Lungime segment	Punct început	X / Y	Punct sfârșit	X / Y	Lungime segment
1	466.617,878 518.026,632	2	466.621,461 518.030,749	5.458	2	466.621,461 518.030,749	3	466.620,779 518.037,042	6.33	3	466.620,779 518.037,042	4	466.616,354 518.044,865	8.988
4	466.616,354 518.044,865	5	466.613,245 518.051,378	7.217	5	466.613,245 518.051,378	6	466.613,127 518.062,221	10.84 4	6	466.613,127 518.062,221	7	466.615,674 518.067,563	5.918
7	466.615,674 518.067,563	8	466.620,047 518.073,29	7.206	8	466.620,047 518.073,29	9	466.625,337 518.078,983	7.771	9	466.625,337 518.078,983	10	466.631,314 518.082,435	6.902

Punct început	X / Y	Punct sfârșit	X / Y	Lungime segment	Punct început	X / Y	Punct sfârșit	X / Y	Lungime segment	Punct început	X / Y	Punct sfârșit	X / Y	Lungime segment
307	467.064,42 518.122,832	308	467.069,139 518.099,847	23.46 4	308	467.069,139 518.099,847	309	467.071,513 518.088,49	11.60 2	309	467.071,513 518.088,49	310	467.068,449 518.079,476	9.521
310	467.068,449 518.079,476	311	467.056,13 518.075,718	12.87 9	311	467.056,13 518.075,718	312	467.045,472 518.075,351	10.66 4	312	467.045,472 518.075,351	313	467.031,778 518.076,315	13.72 8
313	467.031,778 518.076,315	314	467.007,245 518.086,562	26.58 7	314	467.007,245 518.086,562	315	466.991,157 518.103,428	23.30 8	315	466.991,157 518.103,428	316	466.983,042 518.123,935	22.05 4
316	466.983,042 518.123,935	317	466.979,413 518.129,857	6.945	317	466.979,413 518.129,857	318	466.973,951 518.133,55	6.593	318	466.973,951 518.133,55	319	466.967,766 518.134,511	6.259
319	466.967,766 518.134,511	320	466.959,983 518.133,353	7.869	320	466.959,983 518.133,353	321	466.952,745 518.128,592	8.663	321	466.952,745 518.128,592	322	466.945,346 518.120,261	11.14 2
322	466.945,346 518.120,261	323	466.935,715 518.094,398	27.59 8	323	466.935,715 518.094,398	324	466.929,007 518.093,313	6.795	324	466.929,007 518.093,313	325	466.924,751 518.096,314	5.208
325	466.924,751 518.096,314	326	466.917,968 518.110,622	15.83 4	326	466.917,968 518.110,622	327	466.911,443 518.114,149	7.417	327	466.911,443 518.114,149	328	466.902,437 518.109,173	10.28 9
328	466.902,437 518.109,173	329	466.897,093 518.103,287	7.95	329	466.897,093 518.103,287	330	466.893,179 518.103,568	3.924	330	466.893,179 518.103,568	331	466.887,788 518.109,648	8.126
331	466.887,788 518.109,648	332	466.885,873 518.119,85	10.38	332	466.885,873 518.119,85	333	466.882,225 518.129,978	10.76 5	333	466.882,225 518.129,978	334	466.804,983 518.161,334	83.36 4
334	466.804,983 518.161,334	335	466.798,129 518.164,617	7.6	335	466.798,129 518.164,617	336	466.791,282 518.171,27	9.547	336	466.791,282 518.171,27	337	466.783,987 518.179,936	11.32 8
337	466.783,987 518.179,936	338	466.770,044 518.185,312	14.94 4	338	466.770,044 518.185,312	339	466.757,855 518.186,11	12.21 5	339	466.757,855 518.186,11	340	466.748,48 518.187,952	9.554
340	466.748,48 518.187,952	341	466.738,379 518.192,022	10.89	341	466.738,379 518.192,022	342	466.726,784 518.200,587	14.41 5	342	466.726,784 518.200,587	343	466.716,104 518.207,271	12.59 9
343	466.716,104 518.207,271	344	466.703,149 518.211,889	13.75 3	344	466.703,149 518.211,889	345	466.658,736 518.219,582	45.07 4	345	466.658,736 518.219,582	346	466.647,592 518.219,628	11.14 4
346	466.647,592 518.219,628	347	466.635,325 518.218,448	12.32 4	347	466.635,325 518.218,448	348	466.599,227 518.227,988	37.33 7	348	466.599,227 518.227,988	349	466.589,959 518.235,757	12.09 4
349	466.589,959 518.235,757	350	466.577,687 518.238,652	12.60 9	350	466.577,687 518.238,652	351	466.575,708 518.238,689	1.979	351	466.575,708 518.238,689	352	466.559,658 518.236,701	16.17 3
352	466.559,658 518.236,701	353	466.551,427 518.235,681	8.294	353	466.551,427 518.235,681	354	466.548,362 518.234,383	3.329	354	466.548,362 518.234,383	355	466.537,421 518.225,931	13.82 5
355	466.537,421 518.225,931	356	466.515,044 518.149,191	79.93 6	356	466.515,044 518.149,191	357	466.466,465 518.110,872	61.87 3	357	466.466,465 518.110,872	358	466.452,614 518.103,698	15.59 9
358	466.452,614 518.103,698	359	466.410,37 518.090,283	44.32 3	359	466.410,37 518.090,283	360	466.394,441 518.090,946	15.94 3	360	466.394,441 518.090,946	361	466.382,462 518.087,869	12.36 8
361	466.382,462 518.087,869	362	466.360,756 518.068,902	28.82 5	362	466.360,756 518.068,902	363	466.350,017 518.042,84	28.18 8	363	466.350,017 518.042,84	364	466.347,034 518.007,699	35.26 7
364	466.347,034 518.007,699	365	466.339,065 517.993,967	15.87 7	365	466.339,065 517.993,967	366	466.336,813 517.976,153	17.95 6	366	466.336,813 517.976,153	367	466.299,798 517.972,328	37.21 2
367	466.299,798 517.972,328	368	466.291,335 517.962,657	12.85 1	368	466.291,335 517.962,657	369	466.298,618 517.938,82	24.92 5	369	466.298,618 517.938,82	370	466.324,885 517.943,074	26.60 9
370	466.324,885 517.943,074	371	466.363,847 517.951,163	39.79 3	371	466.363,847 517.951,163	372	466.395,868 517.963,49	34.31 2	372	466.395,868 517.963,49	373	466.430,587 517.982,751	39.70 4
373	466.430,587 517.982,751	374	466.450,771 517.988,576	21.00 8	374	466.450,771 517.988,576	375	466.476,189 517.990,994	25.53 3	375	466.476,189 517.990,994	376	466.502,092 517.990,51	25.90 8
376	466.502,092 517.990,51	377	466.526,299 517.991,478	24.22 6	377	466.526,299 517.991,478	378	466.549,924 517.996,399	24.13 2	378	466.549,924 517.996,399	379	466.557,595 517.996,591	7.673
379	466.557,595 517.996,591	380	466.565,073 517.995,633	7.539	380	466.565,073 517.995,633	381	466.575,43 517.990,654	11.49 2	381	466.575,43 517.990,654	382	466.590,579 517.982,804	17.06 2
382	466.590,579 517.982,804	383	466.601,892 517.981,079	11.44 4	383	466.601,892 517.981,079	384	466.607,048 517.981,468	5.171	384	466.607,048 517.981,468	385	466.618,768 517.983,569	11.90 7
385	466.618,768 517.983,569	386	466.632,958 517.994,867	18.13 8	386	466.632,958 517.994,867	387	466.618,053 518.017,075	26.74 6	387	466.618,053 518.017,075	388	466.615,458 518.023,437	6.871
388	466.615,458 518.023,437	389	466.591,362 518.044,855	32.23 9	389	466.591,362 518.044,855	390	466.594,233 518.047,224	3.722	390	466.594,233 518.047,224	1	466.617,878 518.026,632	31.35 5

** Lungimile segmentelor sunt determinate în planul de proiecție Stereo 70 și sunt rotunjite la 1 milimetru.

*** Distanța dintre puncte este formată din segmente cumulate ce sunt mai mici decât valoarea 1 milimetru.

**DATE DESPRE IMOBILUL NR. 1966**

Oficiul de Cadastru și Publicitate Imobiliară SIBIU
Biroul de Cadastru și Publicitate Imobiliară Medias

A. Partea I. Descrierea imobilului

TEREN Extravilan

Adresa: Jud. Sibiu

Nr. Crt	Nr cadastral Nr. topografic	Suprafața* (mp)	Observații / Referințe
A1		42.377	Sector cadastral:85 Teren neimprejmuit;

B. Partea II. Proprietari și acte

Inscrieri privitoare la dreptul de proprietate și alte drepturi reale	Referințe
/	
Act Administrativ nr. 2900, din 24/07/2024 emis de PRIMĂRIA COMUNEI HOGHILAG;	
B1	Inscrierea posesiei, drept de PROPRIETATE, dobândit prin Lege, cota actuala 1/1, cota initiala 1/1
	1) NEIDENTIFICAT NEIDENTIFICAT
Act Normativ nr. 7, din 13/03/1996 emis de PARLAMENTUL ROMÂNIEI;	
B2	Se notează mențiunea de proprietar neidentificat, rezerva comisiei locale de fond funciar

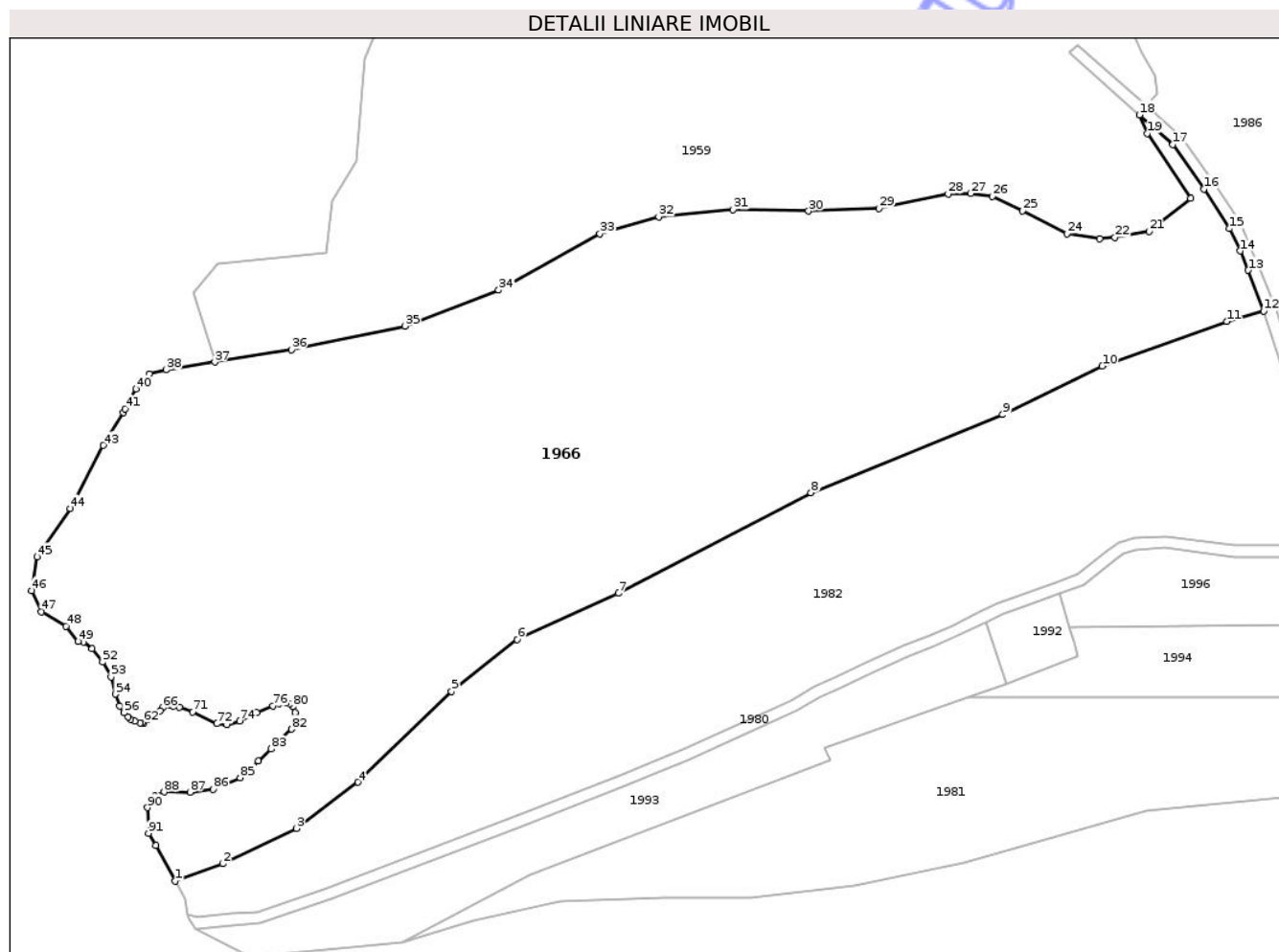
C. Partea III. SARCINI .

Inscrieri privind dezmembramentele dreptului de proprietate, drepturi reale de garanție și sarcini	Referințe
NU SUNT	

Teren

Nr cadastral	Suprafața (mp)*	Observații / Referințe
	42.377	

* Suprafața este determinată în planul de proiecție Stereo 70.



Date referitoare la teren

Crt	Categorie folosință	Intravilan	Suprafața (mp)	Tarla	Parcelă	Nr. topo	Observații / Referințe
1	padure	NU	42.377	84	2301	-	TUFĂRIȘ

Lungime Segmente

1) Valorile lungimilor segmentelor sunt obținute din proiecție în plan.

Punct început	X / Y	Punct sfârșit	X / Y	Lungime segment	Punct început	X / Y	Punct sfârșit	X / Y	Lungime segment	Punct început	X / Y	Punct sfârșit	X / Y	Lungime segment
1	466.285,062 517.761,146	2	466.301,429 517.767,055	17.40 1	2	466.301,429 517.767,055	3	466.326,624 517.779,209	27.97 3	3	466.326,624 517.779,209	4	466.347,764 517.794,986	26.37 8
4	466.347,764 517.794,986	5	466.379,769 517.826,021	44.58 1	5	466.379,769 517.826,021	6	466.402,301 517.843,778	28.68 8	6	466.402,301 517.843,778	7	466.436,852 517.859,682	38.03 6
7	466.436,852 517.859,682	8	466.502,902 517.894,106	74.48 2	8	466.502,902 517.894,106	9	466.568,544 517.920,867	70.88 7	9	466.568,544 517.920,867	10	466.602,66 517.937,413	37.91 7
10	466.602,66 517.937,413	11	466.645,385 517.952,73	45.38 8	11	466.645,385 517.952,73	12	466.658,026 517.956,33	13.14 4	12	466.658,026 517.956,33	13	466.652,668 517.970,265	14.93
13	466.652,668 517.970,265	14	466.649,902 517.976,847	7.14	14	466.649,902 517.976,847	15	466.646,323 517.984,532	8.478	15	466.646,323 517.984,532	16	466.637,561 517.998,107	16.15 7
16	466.637,561 517.998,107	17	466.626,912 518.013,31	18.56 2	17	466.626,912 518.013,31	18	466.615,458 518.023,437	15.28 9	18	466.615,458 518.023,437	19	466.618,053 518.017,075	6.871

Punct început	X / Y	Punct sfârșit	X / Y	Lungime segment	Punct început	X / Y	Punct sfârșit	X / Y	Lungime segment	Punct început	X / Y	Punct sfârșit	X / Y	Lungime segment
19	466.618,053 518.017,075	20	466.632,958 517.994,867	26.746	20	466.632,958 517.994,867	21	466.618,768 517.983,569	18.138	21	466.618,768 517.983,569	22	466.607,048 517.981,468	11.907
22	466.607,048 517.981,468	23	466.601,892 517.981,079	5.171	23	466.601,892 517.981,079	24	466.590,579 517.982,804	11.444	24	466.590,579 517.982,804	25	466.575,43 517.990,654	17.062
25	466.575,43 517.990,654	26	466.565,073 517.995,633	11.492	26	466.565,073 517.995,633	27	466.557,595 517.996,591	7.539	27	466.557,595 517.996,591	28	466.549,924 517.996,399	7.673
28	466.549,924 517.996,399	29	466.526,299 517.991,478	24.132	29	466.526,299 517.991,478	30	466.502,092 517.990,51	24.226	30	466.502,092 517.990,51	31	466.476,189 517.990,994	25.908
31	466.476,189 517.990,994	32	466.450,771 517.988,576	25.533	32	466.450,771 517.988,576	33	466.430,587 517.982,751	21.008	33	466.430,587 517.982,751	34	466.395,868 517.963,49	39.704
34	466.395,868 517.963,49	35	466.363,847 517.951,163	34.312	35	466.363,847 517.951,163	36	466.324,885 517.943,074	39.793	36	466.324,885 517.943,074	37	466.298,618 517.938,82	26.609
37	466.298,618 517.938,82	38	466.282,063 517.936,139	16.771	38	466.282,063 517.936,139	39	466.276,142 517.934,831	6.064	39	466.276,142 517.934,831	40	466.271,718 517.929,608	6.845
40	466.271,718 517.929,608	41	466.267,993 517.922,846	7.72	41	466.267,993 517.922,846	42	466.267,292 517.921,573	1.453	42	466.267,292 517.921,573	43	466.260,452 517.910,325	13.164
43	466.260,452 517.910,325	44	466.249,188 517.888,631	24.444	44	466.249,188 517.888,631	45	466.237,747 517.872,17	20.046	45	466.237,747 517.872,17	46	466.235,899 517.860,567	11.749
46	466.235,899 517.860,567	47	466.239,268 517.853,308	8.003	47	466.239,268 517.853,308	48	466.247,777 517.848,352	9.847	48	466.247,777 517.848,352	49	466.251,852 517.843,18	6.584
49	466.251,852 517.843,18	50	466.253,649 517.842,917	1.816	50	466.253,649 517.842,917	51	466.256,608 517.840,701	3.697	51	466.256,608 517.840,701	52	466.260,244 517.836,145	5.829
52	466.260,244 517.836,145	53	466.263,14 517.831,034	5.874	53	466.263,14 517.831,034	54	466.264,619 517.825,123	6.093	54	466.264,619 517.825,123	55	466.266,04 517.821,047	4.317
55	466.266,04 517.821,047	56	466.267,506 517.818,753	2.722	56	466.267,506 517.818,753	57	466.269,021 517.817,435	2.008	57	466.269,021 517.817,435	58	466.269,85 517.816,556	1.208
58	466.269,85 517.816,556	59	466.271,218 517.815,971	1.488	59	466.271,218 517.815,971	60	466.273,025 517.815,386	1.899	60	466.273,025 517.815,386	61	466.273,66 517.815,287	0.643
61	466.273,66 517.815,287	62	466.274,344 517.815,287	0.684	62	466.274,344 517.815,287	63	466.275,663 517.816,312	1.67	63	466.275,663 517.816,312	64	466.278,496 517.818,118	3.36
64	466.278,496 517.818,118	65	466.279,913 517.819,533	2.003	65	466.279,913 517.819,533	66	466.280,743 517.820,461	1.245	66	466.280,743 517.820,461	67	466.281,915 517.821,29	1.436
67	466.281,915 517.821,29	68	466.283,088 517.821,486	1.189	68	466.283,088 517.821,486	69	466.284,407 517.821,047	1.39	69	466.284,407 517.821,047	70	466.286,605 517.820,656	2.233
70	466.286,605 517.820,656	71	466.291,009 517.818,994	4.707	71	466.291,009 517.818,994	72	466.299,354 517.815,021	9.242	72	466.299,354 517.815,021	73	466.302,839 517.814,776	3.494
73	466.302,839 517.814,776	74	466.307,208 517.815,905	4.513	74	466.307,208 517.815,905	75	466.313,059 517.818,785	6.521	75	466.313,059 517.818,785	76	466.318,602 517.821,174	6.036
76	466.318,602 517.821,174	77	466.320,681 517.821,865	2.191	77	466.320,681 517.821,865	78	466.323,036 517.822,109	2.368	78	466.323,036 517.822,109	79	466.324,283 517.821,97	1.255
79	466.324,283 517.821,97	80	466.325,391 517.820,793	1.616	80	466.325,391 517.820,793	81	466.326,181 517.818,857	2.091	81	466.326,181 517.818,857	82	466.324,951 517.813,171	5.818
82	466.324,951 517.813,171	83	466.317,976 517.806,385	9.731	83	466.317,976 517.806,385	84	466.313,615 517.802,272	5.995	84	466.313,615 517.802,272	85	466.307,39 517.796,523	8.474
85	466.307,39 517.796,523	86	466.298,025 517.792,625	10.144	86	466.298,025 517.792,625	87	466.290,149 517.791,632	7.938	87	466.290,149 517.791,632	88	466.281,279 517.791,635	8.87
88	466.281,279 517.791,635	89	466.278,124 517.790,285	3.432	89	466.278,124 517.790,285	90	466.275,62 517.786,283	4.721	90	466.275,62 517.786,283	91	466.275,92 517.777,529	8.759
91	466.275,92 517.777,529	92	466.278,392 517.773,346	4.859	92	466.278,392 517.773,346	1	466.285,062 517.761,146	13.904					

** Lungimile segmentelor sunt determinate în planul de proiecție Stereo 70 și sunt rotunjite la 1 milimetru.

*** Distanța dintre puncte este formată din segmente cumulate ce sunt mai mici decât valoarea 1 milimetru.

**DATE DESPRE IMOBILUL NR. 1967**

Oficiul de Cadastru și Publicitate Imobiliară SIBIU
Biroul de Cadastru și Publicitate Imobiliară Medias

A. Partea I. Descrierea imobilului

TEREN Extravilan

Adresa: Jud. Sibiu

Nr. Crt	Nr cadastral Nr. topografic	Suprafața* (mp)	Observații / Referințe
A1		557.800	Sector cadastral:87 Teren neimprejmuit;

B. Partea II. Proprietari și acte

Inscrieri privitoare la dreptul de proprietate și alte drepturi reale	Referințe
/	
Act Administrativ nr. 797, din 21/11/2007 emis de INSTITUȚIA PREFECTULUI - JUDEȚUL SIBIU (Adeverința nr. 2898/25.07.2024, emisă de PRIMĂRIA COMUNEI HOGHILAG);	
B1	A1
Intabulare, drept de PROPRIETATE, dobândit prin Lege, cota actuala 1/1, cota initiala 1/1 1) COMUNA HOGHILAG, CIF:99999999999999, DOMENIUL PRIVAT	

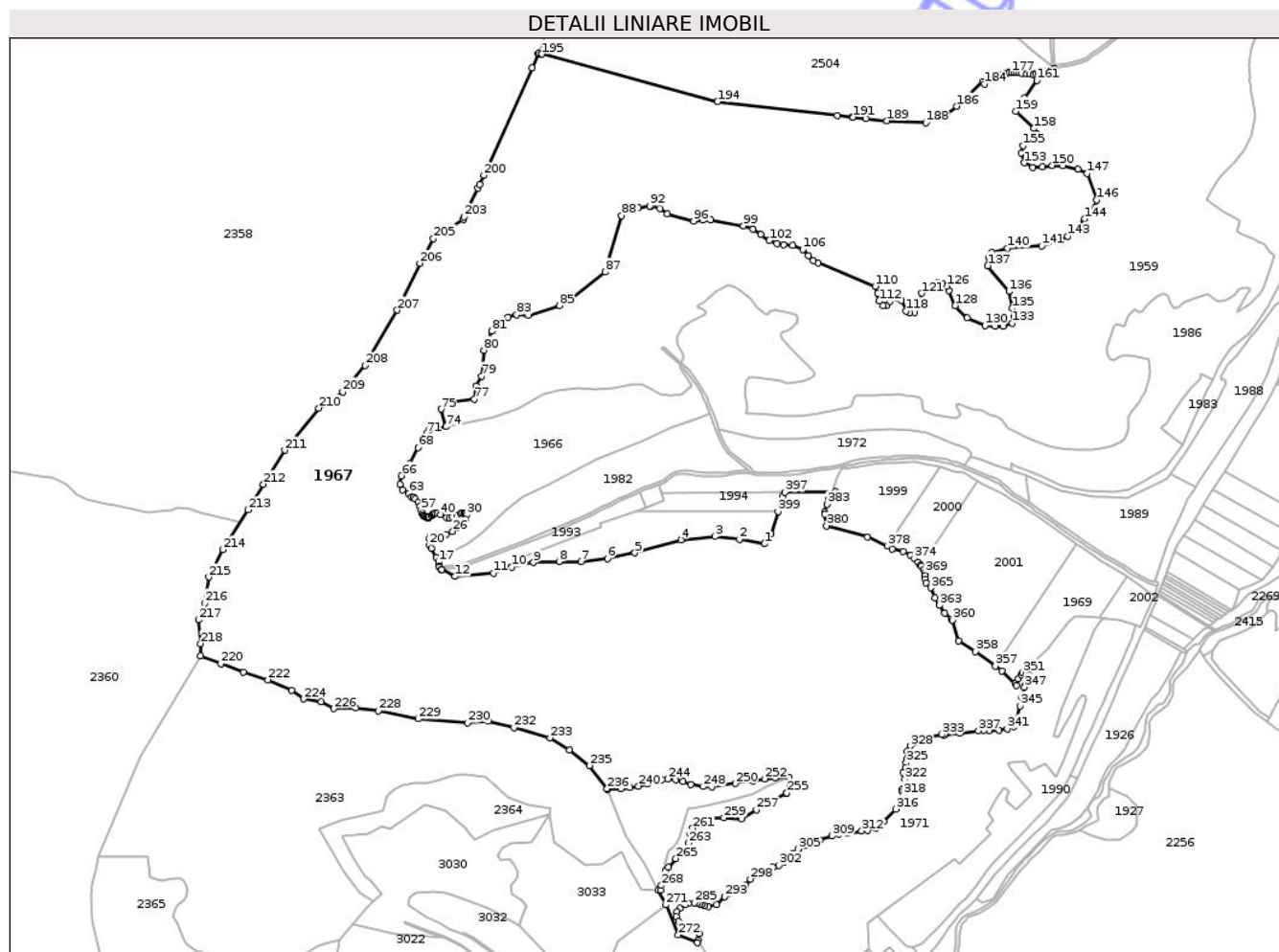
C. Partea III. SARCINI .

Inscrieri privind dezmembramentele dreptului de proprietate, drepturi reale de garanție și sarcini	Referințe
NU SUNT	

Teren

Nr cadastral	Suprafața (mp)*	Observații / Referințe
	557.800	

* Suprafața este determinată în planul de proiecție Stereo 70.



Date referitoare la teren

Crt	Categorie folosință	Intravilan	Suprafața (mp)	Tarla	Parcelă	Nr. topo	Observații / Referințe
1	pășuni (P) - pășuni împădurite	NU	2.000	85	2334	-	
2	pășuni (P) - pășuni împădurite	NU	14.100	85	2335	-	
3	drum	NU	1.500	85	2336	-	
4	pășuni (P) - pășuni împădurite	NU	6.900	85	2337/1	-	
5	pășuni (P) - pășuni împădurite	NU	400	85	2338/1	-	
6	pășuni (P) - pășuni împădurite	NU	19.353	85	2339	-	
7	pasune	NU	4.647	85	2339	-	
8	pășuni (P) - pășuni împădurite	NU	5.200	85	2340	-	
9	padure	NU	21.600	85	2341	-	

Crt	Categorie folosință	Intravilan	Suprafața (mp)	Tarla	Parcelă	Nr. topo	Observații / Referințe
10	pășuni (P) - pășuni împădurite	NU	335.400	85	2342	-	
11	drum	NU	900	85	2343	-	
12	pasune	NU	47.000	85	2344	-	
13	drum	NU	500	85	2345	-	
14	drum	NU	3.300	85	2346	-	
15	pasune	NU	95.000	85	2347	-	

Lungime Segmente

1) Valorile lungimilor segmentelor sunt obținute din proiecție în plan.

Punct început	X / Y	Punct sfârșit	X / Y	Lungime segment	Punct început	X / Y	Punct sfârșit	X / Y	Lungime segment	Punct început	X / Y	Punct sfârșit	X / Y	Lungime segment
1	466.731,909 517.779,63	2	466.697,576 517.785,624	34.85 2	2	466.697,576 517.785,624	3	466.664,581 517.789,794	33.25 7	3	466.664,581 517.789,794	4	466.617,933 517.785,245	46.86 9
4	466.617,933 517.785,245	5	466.555,353 517.767,428	65.06 7	5	466.555,353 517.767,428	6	466.518,014 517.759,794	38.11 1	6	466.518,014 517.759,794	7	466.482,362 517.755,625	35.89 5
7	466.482,362 517.755,625	8	466.452,4 517.755,625	29.96 2	8	466.452,4 517.755,625	9	466.417,14 517.754,311	35.28 4	9	466.417,14 517.754,311	10	466.387,41 517.747,797	30.43 5
10	466.387,41 517.747,797	11	466.362,962 517.740,039	25.64 9	11	466.362,962 517.740,039	12	466.310,603 517.735,392	52.56 5	12	466.310,603 517.735,392	13	466.292,167 517.744,613	20.61 3
13	466.292,167 517.744,613	14	466.291,859 517.745,056	0.54	14	466.291,859 517.745,056	15	466.289,58 517.748,337	3.995	15	466.289,58 517.748,337	16	466.289,334 517.749,713	1.398
16	466.289,334 517.749,713	17	466.288,372 517.755,093	5.465	17	466.288,372 517.755,093	18	466.285,062 517.761,146	6.899	18	466.285,062 517.761,146	19	466.278,392 517.773,346	13.90 4
19	466.278,392 517.773,346	20	466.275,92 517.777,529	4.859	20	466.275,92 517.777,529	21	466.275,62 517.786,283	8.759	21	466.275,62 517.786,283	22	466.278,124 517.790,285	4.721
22	466.278,124 517.790,285	23	466.281,279 517.791,635	3.432	23	466.281,279 517.791,635	24	466.290,149 517.791,632	8.87	24	466.290,149 517.791,632	25	466.298,025 517.792,625	7.938
25	466.298,025 517.792,625	26	466.307,39 517.796,523	10.14 4	26	466.307,39 517.796,523	27	466.313,615 517.802,272	8.474	27	466.313,615 517.802,272	28	466.317,976 517.806,385	5.995
28	466.317,976 517.806,385	29	466.324,951 517.813,171	9.731	29	466.324,951 517.813,171	30	466.326,181 517.818,857	5.818	30	466.326,181 517.818,857	31	466.325,391 517.820,793	2.091
31	466.325,391 517.820,793	32	466.324,283 517.821,97	1.616	32	466.324,283 517.821,97	33	466.323,036 517.822,109	1.255	33	466.323,036 517.822,109	34	466.320,681 517.821,865	2.368
34	466.320,681 517.821,865	35	466.318,602 517.821,174	2.191	35	466.318,602 517.821,174	36	466.313,059 517.818,785	6.036	36	466.313,059 517.818,785	37	466.307,208 517.815,905	6.521
37	466.307,208 517.815,905	38	466.302,839 517.814,776	4.513	38	466.302,839 517.814,776	39	466.299,354 517.815,021	3.494	39	466.299,354 517.815,021	40	466.291,009 517.818,994	9.242
40	466.291,009 517.818,994	41	466.286,605 517.820,656	4.707	41	466.286,605 517.820,656	42	466.284,407 517.821,047	2.233	42	466.284,407 517.821,047	43	466.283,088 517.821,486	1.39
43	466.283,088 517.821,486	44	466.281,915 517.821,29	1.189	44	466.281,915 517.821,29	45	466.280,743 517.820,461	1.436	45	466.280,743 517.820,461	46	466.279,913 517.819,533	1.245
46	466.279,913 517.819,533	47	466.278,496 517.818,118	2.003	47	466.278,496 517.818,118	48	466.275,663 517.816,312	3.36	48	466.275,663 517.816,312	49	466.274,344 517.815,287	1.67
49	466.274,344 517.815,287	50	466.273,66 517.815,287	0.684	50	466.273,66 517.815,287	51	466.273,025 517.815,386	0.643	51	466.273,025 517.815,386	52	466.271,218 517.815,971	1.899
52	466.271,218 517.815,971	53	466.269,85 517.816,556	1.488	53	466.269,85 517.816,556	54	466.269,021 517.817,435	1.208	54	466.269,021 517.817,435	55	466.267,506 517.818,753	2.008
55	466.267,506 517.818,753	56	466.266,04 517.821,047	2.722	56	466.266,04 517.821,047	57	466.264,619 517.825,123	4.317	57	466.264,619 517.825,123	58	466.263,14 517.831,034	6.093
58	466.263,14 517.831,034	59	466.260,244 517.836,145	5.874	59	466.260,244 517.836,145	60	466.256,608 517.840,701	5.829	60	466.256,608 517.840,701	61	466.253,649 517.842,917	3.697
61	466.253,649 517.842,917	62	466.251,852 517.843,18	1.816	62	466.251,852 517.843,18	63	466.247,777 517.848,352	6.584	63	466.247,777 517.848,352	64	466.239,268 517.853,308	9.847
64	466.239,268 517.853,308	65	466.235,899 517.860,567	8.003	65	466.235,899 517.860,567	66	466.237,747 517.872,17	11.74 9	66	466.237,747 517.872,17	67	466.249,188 517.888,631	20.04 6
67	466.249,188 517.888,631	68	466.260,452 517.910,325	24.44 4	68	466.260,452 517.910,325	69	466.267,292 517.921,573	13.16 4	69	466.267,292 517.921,573	70	466.267,993 517.922,846	1.453

Punct început	X / Y	Punct sfârșit	X / Y	Lungime segment	Punct început	X / Y	Punct sfârșit	X / Y	Lungime segment	Punct început	X / Y	Punct sfârșit	X / Y	Lungime segment
367	466.950,733 517.731,633	368	466.950,192 517.736,135	4.534	368	466.950,192 517.736,135	369	466.949,651 517.740,277	4.177	369	466.949,651 517.740,277	370	466.947,998 517.744,825	4.839
370	466.947,998 517.744,825	371	466.944,935 517.749,688	5.747	371	466.944,935 517.749,688	372	466.944,433 517.750,258	0.76	372	466.944,433 517.750,258	373	466.940,971 517.754,191	5.24
373	466.940,971 517.754,191	374	466.935,746 517.759,594	7.516	374	466.935,746 517.759,594	375	466.930,521 517.764,096	6.897	375	466.930,521 517.764,096	376	466.920,25 517.769,499	11.60 5
376	466.920,25 517.769,499	377	466.905,42 517.772,694	15.17	377	466.905,42 517.772,694	378	466.898,596 517.776,591	7.858	378	466.898,596 517.776,591	379	466.872,231 517.788,901	29.09 7
379	466.872,231 517.788,901	380	466.816,118 517.804,116	58.13 9	380	466.816,118 517.804,116	381	466.813,91 517.819,904	15.94 2	381	466.813,91 517.819,904	382	466.813,967 517.822,869	2.966
382	466.813,967 517.822,869	383	466.816,904 517.833,246	10.78 5	383	466.816,904 517.833,246	384	466.818,376 517.838,754	5.701	384	466.818,376 517.838,754	385	466.819,714 517.840,932	2.556
385	466.819,714 517.840,932	386	466.822,737 517.841,18	3.033	386	466.822,737 517.841,18	387	466.826,602 517.840,585	3.911	387	466.826,602 517.840,585	388	466.830,021 517.839,546	3.573
388	466.830,021 517.839,546	389	466.832,449 517.839,348	2.436	389	466.832,449 517.839,348	390	466.834,298 517.840,039	1.974	390	466.834,298 517.840,039	391	466.835,323 517.840,536	1.139
391	466.835,323 517.840,536	392	466.835,422 517.841,972	1.439	392	466.835,422 517.841,972	393	466.834,878 517.843,308	1.443	393	466.834,878 517.843,308	394	466.833,539 517.845,141	2.27
394	466.833,539 517.845,141	395	466.831,855 517.847,368	2.792	395	466.831,855 517.847,368	396	466.828,796 517.850,754	4.563	396	466.828,796 517.850,754	397	466.759,582 517.849,884	69.21 9
397	466.759,582 517.849,884	398	466.756,468 517.844,067	6.598	398	466.756,468 517.844,067	399	466.750,055 517.823,726	21.32 8	399	466.750,055 517.823,726	400	466.740,432 517.793,206	32.00 1
400	466.740,432 517.793,206	1	466.731,909 517.779,63	16.03										

** Lungimile segmentelor sunt determinate în planul de proiecție Stereo 70 și sunt rotunjite la 1 milimetru.

*** Distanța dintre puncte este formată din segmente cumulate ce sunt mai mici decât valoarea 1 milimetru.



DATE DESPRE IMOBILUL NR. 1971

Oficiul de Cadastru și Publicitate Imobiliară SIBIU
Biroul de Cadastru și Publicitate Imobiliară Medias

A. Partea I. Descrierea imobilului

TEREN Extravilan

Adresa: Jud. Sibiu

Nr. Crt	Nr cadastral Nr. topografic	Suprafața* (mp)	Observații / Referințe
A1		95.200	Sector cadastral:85 Teren neimprejmuit;

B. Partea II. Proprietari și acte

Inscrieri privitoare la dreptul de proprietate și alte drepturi reale	Referințe
/	
Act Normativ nr. 1705, din 29/11/2006 emis de GUVERNUL ROMÂNIEI;	
B1	A1
Intabulare, drept de PROPRIETATE, dobandit prin Lege, cota actuala 1/1, cota initiala 1/1 1) STATUL ROMÂN, CIF:9999999999999, DOMENIUL PRIVAT	
Act Normativ nr. 268, din 28/05/2001 emis de PARLAMENTUL ROMÂNIEI (DECIZIA NR.178 DIN 30.03.2020 ELIBERATĂ DE MINISTERUL AGRICULTURII ȘI DEZVOLTĂRII RURALE);	
B2	A1
Intabulare, drept de ADMINISTRARE, dobandit prin Lege, cota actuala 1/1, cota initiala 1/1 1) AGENȚIA DOMENIILOR STATULUI, CIF:14818116	

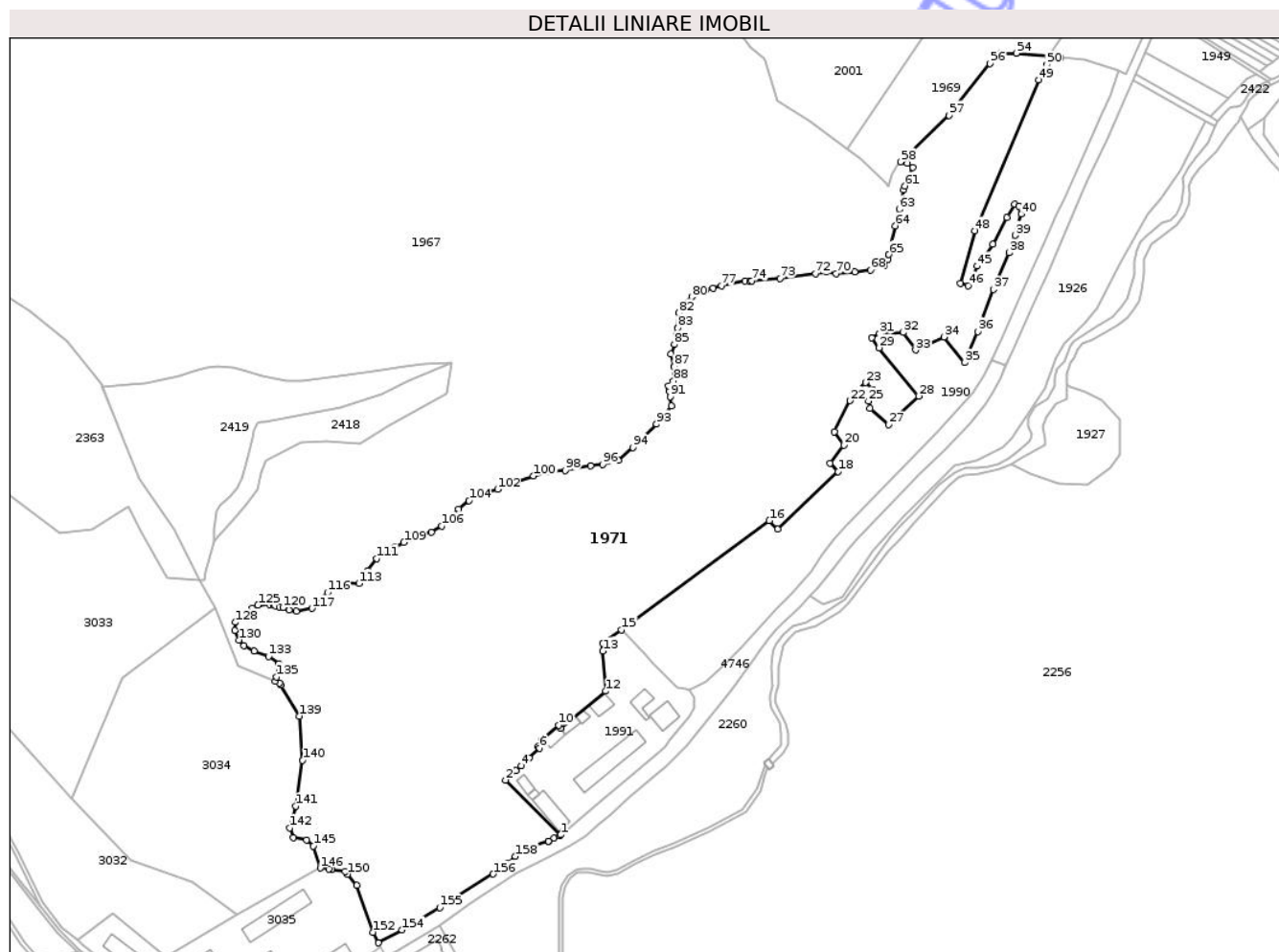
C. Partea III. SARCINI .

Inscrieri privind dezmembramintele dreptului de proprietate, drepturi reale de garanție și sarcini	Referințe
NU SUNT	

Teren

Nr cadastral	Suprafața (mp)*	Observații / Referințe
	95.200	

* Suprafața este determinată în planul de proiecție Stereo 70.



Date referitoare la teren

Crt	Categorie folosință	Intravilan	Suprafața (mp)	Tarla	Parcelă	Nr. topo	Observații / Referințe
1	arabil	NU	7.800	-	2314	-	
2	curți construcții	NU	1.300	-	2315	-	
3	drum	NU	4.400	-	2316	-	
4	arabil	NU	2.200	-	2318	-	
5	curți construcții	NU	3.300	-	2319	-	
6	padure	NU	2.600	-	2320	-	TUFĂRIȘ
7	arabil	NU	4.200	-	2321	-	
8	padure	NU	2.200	-	2322	-	TUFĂRIȘ
9	arabil	NU	8.800	-	2323	-	
10	faneata	NU	6.000	-	2324	-	
11	padure	NU	200	-	2325	-	TUFĂRIȘ
12	faneata	NU	2.100	-	2326	-	
13	padure	NU	3.600	-	2327	-	TUFĂRIȘ
14	faneata	NU	5.800	-	2328	-	
15	faneata	NU	800	-	2329	-	
16	arabil	NU	3.000	-	2330	-	

Crt	Categorie folosință	Intravilan	Suprafața (mp)	Tarla	Parcelă	Nr. topo	Observații / Referințe
17	padure	NU	35.800	-	2331	-	TUFĂRIȘ
18	drum	NU	200	-	2332	-	
19	padure	NU	900	-	2333	-	TUFĂRIȘ

Lungime Segmente

1) Valorile lungimilor segmentelor sunt obținute din proiecție în plan.

Punct început	X / Y	Punct sfârșit	X / Y	Lungime segment	Punct început	X / Y	Punct sfârșit	X / Y	Lungime segment	Punct început	X / Y	Punct sfârșit	X / Y	Lungime segment
1	466.842,657 517.128,525	2	466.803,51 517.167,215	55.04	2	466.803,51 517.167,215	3	466.810,772 517.173,845	9.833	3	466.810,772 517.173,845	4	466.814,605 517.177,345	5.191
4	466.814,605 517.177,345	5	466.820,52 517.182,745	8.009	5	466.820,52 517.182,745	6	466.827,735 517.189,754	10.059	6	466.827,735 517.189,754	7	466.826,566 517.191,198	1.858
7	466.826,566 517.191,198	8	466.830,76 517.194,61	5.407	8	466.830,76 517.194,61	9	466.829,382 517.196,109	2.036	9	466.829,382 517.196,109	10	466.841,057 517.205,893	15.233
10	466.841,057 517.205,893	11	466.842,665 517.203,96	2.514	11	466.842,665 517.203,96	12	466.874,388 517.230,105	41.109	12	466.874,388 517.230,105	13	466.872,584 517.258,517	28.469
13	466.872,584 517.258,517	14	466.872,24 517.263,929	5.423	14	466.872,24 517.263,929	15	466.885,552 517.273,559	16.43	15	466.885,552 517.273,559	16	466.990,319 517.350,726	130.119
16	466.990,319 517.350,726	17	466.996,248 517.344,606	8.521	17	466.996,248 517.344,606	18	467.039,08 517.385,401	59.151	18	467.039,08 517.385,401	19	467.033,304 517.391,457	8.369
19	467.033,304 517.391,457	20	467.043,027 517.404,112	15.959	20	467.043,027 517.404,112	21	467.036,397 517.413,678	11.639	21	467.036,397 517.413,678	22	467.047,477 517.435,591	24.555
22	467.047,477 517.435,591	23	467.058,343 517.448,422	16.814	23	467.058,343 517.448,422	24	467.063,85 517.443,251	7.554	24	467.063,85 517.443,251	25	467.060,464 517.435,247	8.691
25	467.060,464 517.435,247	26	467.061,728 517.430,196	5.207	26	467.061,728 517.430,196	27	467.074,739 517.418,574	17.446	27	467.074,739 517.418,574	28	467.096,005 517.438,888	29.409
28	467.096,005 517.438,888	29	467.068,136 517.473,009	44.056	29	467.068,136 517.473,009	30	467.062,692 517.479,997	8.858	30	467.062,692 517.479,997	31	467.068,346 517.483,088	6.444
31	467.068,346 517.483,088	32	467.085,204 517.483,888	16.877	32	467.085,204 517.483,888	33	467.093,905 517.471,393	15.226	33	467.093,905 517.471,393	34	467.113,902 517.480,635	22.029
34	467.113,902 517.480,635	35	467.128,674 517.462,416	23.455	35	467.128,674 517.462,416	36	467.137,858 517.484,506	23.923	36	467.137,858 517.484,506	37	467.149,119 517.514,233	31.788
37	467.149,119 517.514,233	38	467.160,25 517.540,143	28.2	38	467.160,25 517.540,143	39	467.164,528 517.552,607	13.178	39	467.164,528 517.552,607	40	467.168,863 517.567,494	15.505
40	467.168,863 517.567,494	41	467.167,08 517.573,031	5.817	41	467.167,08 517.573,031	42	467.163,943 517.574,481	3.456	42	467.163,943 517.574,481	43	467.158,44 517.565,328	10.68
43	467.158,44 517.565,328	44	467.148,525 517.546,219	21.528	44	467.148,525 517.546,219	45	467.137,416 517.530,793	19.01	45	467.137,416 517.530,793	46	467.130,929 517.517,001	15.241
46	467.130,929 517.517,001	47	467.125,35 517.518,772	5.853	47	467.125,35 517.518,772	48	467.135,93 517.555,84	38.548	48	467.135,93 517.555,84	49	467.180,869 517.662,43	115.676
49	467.180,869 517.662,43	50	467.186,606 517.673,234	12.233	50	467.186,606 517.673,234	51	467.192,494 517.677,561	7.307	51	467.192,494 517.677,561	52	467.196,629 517.678,435	4.226
52	467.196,629 517.678,435	53	467.187,754 517.679,261	8.913	53	467.187,754 517.679,261	54	467.165,063 517.681,37	22.789	54	467.165,063 517.681,37	55	467.154,019 517.681,087	11.048
55	467.154,019 517.681,087	56	467.146,657 517.674,011	10.211	56	467.146,657 517.674,011	57	467.117,49 517.637,499	46.732	57	467.117,49 517.637,499	58	467.083,117 517.604,476	47.666
58	467.083,117 517.604,476	59	467.088,065 517.603,599	5.025	59	467.088,065 517.603,599	60	467.091,894 517.600,649	4.834	60	467.091,894 517.600,649	61	467.086,228 517.587,407	14.403
61	467.086,228 517.587,407	62	467.085,603 517.584,886	2.597	62	467.085,603 517.584,886	63	467.082,32 517.570,996	14.273	63	467.082,32 517.570,996	64	467.079,551 517.559,277	12.042
64	467.079,551 517.559,277	65	467.074,957 517.538,969	20.821	65	467.074,957 517.538,969	66	467.074,216 517.535,695	3.357	66	467.074,216 517.535,695	67	467.071,556 517.531,444	5.015
67	467.071,556 517.531,444	68	467.061,879 517.528,178	10.213	68	467.061,879 517.528,178	69	467.050,949 517.526,544	11.051	69	467.050,949 517.526,544	70	467.037,553 517.525,555	13.432

Punct început	X / Y	Punct sfârșit	X / Y	Lungime segment	Punct început	X / Y	Punct sfârșit	X / Y	Lungime segment	Punct început	X / Y	Punct sfârșit	X / Y	Lungime segment
70	467.037,553 517.525,555	71	467.030,641 517.526,596	6.99	71	467.030,641 517.526,596	72	467.022,898 517.525,555	7.813	72	467.022,898 517.525,555	73	466.997,812 517.522,188	25.31 1
73	466.997,812 517.522,188	74	466.977,909 517.520,199	20.00 2	74	466.977,909 517.520,199	75	466.976,501 517.520,058	1.415	75	466.976,501 517.520,058	76	466.972,948 517.520,464	3.576
76	466.972,948 517.520,464	77	466.956,305 517.517,017	16.99 6	77	466.956,305 517.517,017	78	466.950,531 517.515,326	6.017	78	466.950,531 517.515,326	79	466.945,142 517.513,748	5.615
79	466.945,142 517.513,748	80	466.935,482 517.508,985	10.77	80	466.935,482 517.508,985	81	466.930,255 517.504,647	6.793	81	466.930,255 517.504,647	82	466.926,205 517.497,574	8.15
82	466.926,205 517.497,574	83	466.925,326 517.486,959	10.65 1	83	466.925,326 517.486,959	84	466.924,387 517.481,819	5.225	84	466.924,387 517.481,819	85	466.923,193 517.475,292	6.635
85	466.923,193 517.475,292	86	466.920,489 517.468,712	7.114	86	466.920,489 517.468,712	87	466.922,891 517.459,616	9.408	87	466.922,891 517.459,616	88	466.922,445 517.449,463	10.16 3
88	466.922,445 517.449,463	89	466.919,079 517.446,178	4.703	89	466.919,079 517.446,178	90	466.919,534 517.442,65	3.557	90	466.919,534 517.442,65	91	466.920,073 517.438,46	4.225
91	466.920,073 517.438,46	92	466.920,925 517.431,849	6.666	92	466.920,925 517.431,849	93	466.910,512 517.418,986	16.55	93	466.910,512 517.418,986	94	466.893,866 517.402,415	23.48 8
94	466.893,866 517.402,415	95	466.883,348 517.393,247	13.95 3	95	466.883,348 517.393,247	96	466.872,191 517.390,36	11.52 4	96	466.872,191 517.390,36	97	466.863,849 517.389,511	8.385
97	466.863,849 517.389,511	98	466.845,876 517.386,301	18.25 7	98	466.845,876 517.386,301	99	466.833,694 517.385,217	12.23	99	466.833,694 517.385,217	100	466.823,451 517.382,296	10.65 1
100	466.823,451 517.382,296	101	466.807,214 517.377,033	17.06 9	101	466.807,214 517.377,033	102	466.797,978 517.372,995	10.08	102	466.797,978 517.372,995	103	466.786,307 517.369,867	12.08 3
103	466.786,307 517.369,867	104	466.777,8 517.364,871	9.866	104	466.777,8 517.364,871	105	466.770,335 517.359,021	9.484	105	466.770,335 517.359,021	106	466.758,332 517.346,963	17.01 4
106	466.758,332 517.346,963	107	466.750,977 517.342,484	8.611	107	466.750,977 517.342,484	108	466.742,841 517.340,303	8.423	108	466.742,841 517.340,303	109	466.731,662 517.335,282	12.25 5
109	466.731,662 517.335,282	110	466.725,263 517.332,142	7.128	110	466.725,263 517.332,142	111	466.712,47 517.323,909	15.21 3	111	466.712,47 517.323,909	112	466.705,779 517.315,307	10.89 8
112	466.705,779 517.315,307	113	466.699,886 517.306,242	10.81 2	113	466.699,886 517.306,242	114	466.690,421 517.306,849	9.484	114	466.690,421 517.306,849	115	466.682,916 517.304,216	7.953
115	466.682,916 517.304,216	116	466.677,675 517.300,008	6.721	116	466.677,675 517.300,008	117	466.666,583 517.288,672	15.86	117	466.666,583 517.288,672	118	466.655,318 517.286,525	11.46 8
118	466.655,318 517.286,525	119	466.650,331 517.287,469	5.076	119	466.650,331 517.287,469	120	466.646,032 517.289,273	4.662	120	466.646,032 517.289,273	121	466.643,769 517.289,813	2.327
121	466.643,769 517.289,813	122	466.640,736 517.290,536	3.118	122	466.640,736 517.290,536	123	466.639,848 517.290,748	0.913	123	466.639,848 517.290,748	124	466.636,572 517.291,53	3.368
124	466.636,572 517.291,53	125	466.628,272 517.290,966	8.319	125	466.628,272 517.290,966	126	466.624,163 517.288,804	4.643	126	466.624,163 517.288,804	127	466.616,323 517.284,153	9.116
127	466.616,323 517.284,153	128	466.612,339 517.278,877	6.611	128	466.612,339 517.278,877	129	466.611,775 517.272,997	5.907	129	466.611,775 517.272,997	130	466.614,907 517.266,241	7.447
130	466.614,907 517.266,241	131	466.618,477 517.262,362	5.272	131	466.618,477 517.262,362	132	466.625,484 517.258,512	7.995	132	466.625,484 517.258,512	133	466.635,864 517.254,589	11.09 7
133	466.635,864 517.254,589	134	466.643,006 517.249,364	8.849	134	466.643,006 517.249,364	135	466.641,562 517.240,293	9.185	135	466.641,562 517.240,293	136	466.640,54 517.237,199	3.258
136	466.640,54 517.237,199	137	466.643,71 517.235,894	3.428	137	466.643,71 517.235,894	138	466.644,483 517.234,583	1.522	138	466.644,483 517.234,583	139	466.657,539 517.212,464	25.68 5
139	466.657,539 517.212,464	140	466.659,944 517.181,224	31.33 2	140	466.659,944 517.181,224	141	466.655,135 517.148,784	32.79 5	141	466.655,135 517.148,784	142	466.650,768 517.133,36	16.03
142	466.650,768 517.133,36	143	466.653,486 517.126,448	7.427	143	466.653,486 517.126,448	144	466.662,874 517.124,967	9.504	144	466.662,874 517.124,967	145	466.667,568 517.120,524	6.463
145	466.667,568 517.120,524	146	466.672,386 517.104,972	16.28 1	146	466.672,386 517.104,972	147	466.678,54 517.104,249	6.196	147	466.678,54 517.104,249	148	466.680,786 517.103,985	2.261
148	466.680,786 517.103,985	149	466.689,927 517.102,751	9.224	149	466.689,927 517.102,751	150	466.691,723 517.100,639	2.772	150	466.691,723 517.100,639	151	466.698,328 517.092,877	10.19 2
151	466.698,328 517.092,877	152	466.709,692 517.059,552	35.20 9	152	466.709,692 517.059,552	153	466.713,74 517.052,128	8.456	153	466.713,74 517.052,128	154	466.730,403 517.061,203	18.97 4
154	466.730,403 517.061,203	155	466.757,088 517.077,007	31.01 4	155	466.757,088 517.077,007	156	466.794,769 517.100,799	44.56 4	156	466.794,769 517.100,799	157	466.805,124 517.107,947	12.58 3
157	466.805,124 517.107,947	158	466.810,464 517.113,294	7.557	158	466.810,464 517.113,294	159	466.814,108 517.116,567	4.898	159	466.814,108 517.116,567	160	466.823,7 517.120,522	10.37 5
160	466.823,7 517.120,522	161	466.833,812 517.124,068	10.71 6	161	466.833,812 517.124,068	162	466.833,966 517.124,138	0.169	162	466.833,966 517.124,138	163	466.837,878 517.125,9	4.29
163	466.837,878 517.125,9	164	466.841,957 517.127,739	4.474	164	466.841,957 517.127,739	1	466.842,657 517.128,525	1.053					

** Lungimile segmentelor sunt determinate în planul de proiecție Stereo 70 și sunt rotunjite la 1 milimetru.

*** Distanța dintre puncte este formată din segmente cumulate ce sunt mai mici decât valoarea 1 milimetru.

Neutilizabil în Circuitul
Civil

**DATE DESPRE IMOBILUL NR. 1995**

Oficiul de Cadastru și Publicitate Imobiliară SIBIU
Biroul de Cadastru și Publicitate Imobiliară Medias

A. Partea I. Descrierea imobilului

TEREN Extravilan

Adresa: Jud. Sibiu

Nr. Crt	Nr cadastral Nr. topografic	Suprafața* (mp)	Observații / Referințe
A1		2.990	Sector cadastral:85 Teren neimprejmuit;

B. Partea II. Proprietari și acte

Inscrieri privitoare la dreptul de proprietate și alte drepturi reale	Referințe	
/		
Act Administrativ nr. 2900, din 24/07/2024 emis de PRIMĂRIA COMUNEI HOGHILAG;		
B1	Inscrierea posesiei, drept de PROPRIETATE, dobandit prin Lege, cota actuala 1/1, cota initiala 1/1 1) NEIDENTIFICAT NEIDENTIFICAT	A1
Act Normativ nr. 7, din 13/03/1996 emis de PARLAMENTUL ROMÂNIEI;		
B2	Se notează mențiunea de proprietar neidentificat, rezerva comisiei locale de fond funciar	A1

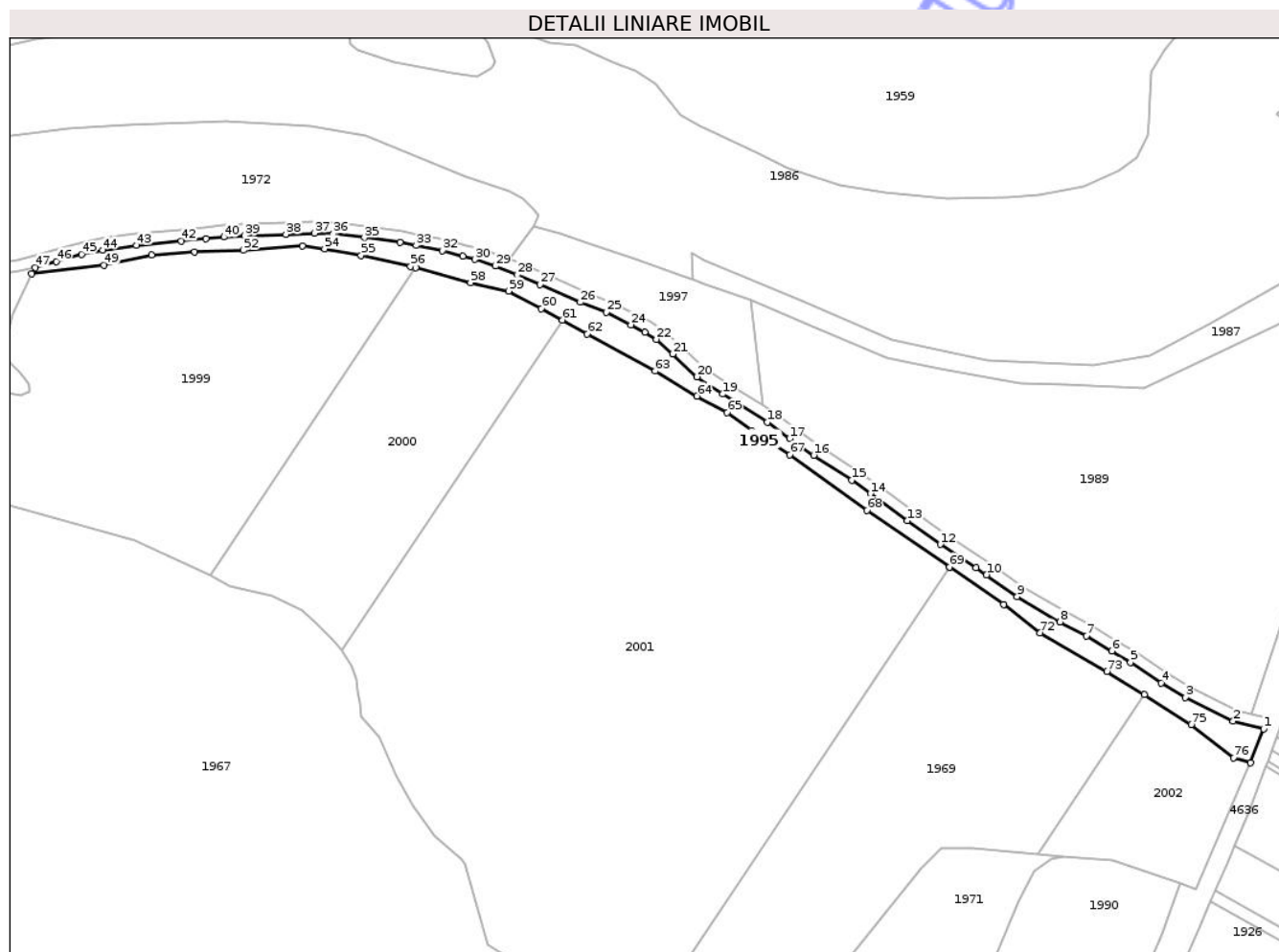
C. Partea III. SARCINI .

Inscrieri privind dezmembramintele dreptului de proprietate, drepturi reale de garanție și sarcini	Referințe
NU SUNT	

Teren

Nr cadastral	Suprafața (mp)*	Observații / Referințe
	2.990	

* Suprafața este determinată în planul de proiecție Stereo 70.



Date referitoare la teren

Crt	Categorie folosință	Intra vilan	Suprafața (mp)	Tarla	Parcelă	Nr. topo	Observații / Referințe
1	fânețe (F) - fânețe împădurite	NU	2.990	-	2262	-	

Lungime Segmente

1) Valorile lungimilor segmentelor sunt obținute din proiecție în plan.

Punct început	X / Y	Punct sfârșit	X / Y	Lungime segment
1	467.266,67 517.722,801	2	467.255,978 517.725,518	11.032
4	467.230,775 517.738,835	5	467.220,097 517.746,061	12.893
7	467.204,649 517.755,326	8	467.195,47 517.760,168	10.378
10	467.169,824 517.776,649	11	467.166,073 517.779,096	4.479
13	467.142,166 517.795,537	14	467.129,178 517.804,979	16.057
2	467.255,978 517.725,518	3	467.239,198 517.733,87	18.744
5	467.220,097 517.746,061	6	467.213,594 517.750,028	7.617
8	467.195,47 517.760,168	9	467.180,488 517.769,055	17.42
11	467.166,073 517.779,096	12	467.153,668 517.787,246	14.843
14	467.129,178 517.804,979	15	467.122,659 517.809,635	8.011
3	467.239,198 517.733,87	4	467.230,775 517.738,835	9.777
6	467.213,594 517.750,028	7	467.204,649 517.755,326	10.396
9	467.180,488 517.769,055	10	467.169,824 517.776,649	13.092
12	467.153,668 517.787,246	13	467.142,166 517.795,537	14.179
15	467.122,659 517.809,635	16	467.109,401 517.818,377	15.881

Punct început	X / Y	Punct sfârșit	X / Y	Lungime segment	Punct început	X / Y	Punct sfârșit	X / Y	Lungime segment	Punct început	X / Y	Punct sfârșit	X / Y	Lungime segment
16	467.109,401 517.818,377	17	467.100,954 517.824,238	10.281	17	467.100,954 517.824,238	18	467.093,186 517.829,929	9.63	18	467.093,186 517.829,929	19	467.077,587 517.839,769	18.443
19	467.077,587 517.839,769	20	467.068,65 517.845,805	10.784	20	467.068,65 517.845,805	21	467.060,145 517.853,744	11.635	21	467.060,145 517.853,744	22	467.054,445 517.858,831	7.64
22	467.054,445 517.858,831	23	467.050,422 517.861,402	4.774	23	467.050,422 517.861,402	24	467.045,511 517.863,925	5.521	24	467.045,511 517.863,925	25	467.036,916 517.868,254	9.624
25	467.036,916 517.868,254	26	467.027,886 517.871,805	9.703	26	467.027,886 517.871,805	27	467.013,761 517.878,065	15.45	27	467.013,761 517.878,065	28	467.005,74 517.881,451	8.706
28	467.005,74 517.881,451	29	466.998,248 517.884,406	8.054	29	466.998,248 517.884,406	30	466.991,066 517.886,73	7.549	30	466.991,066 517.886,73	31	466.986,838 517.887,844	4.372
31	466.986,838 517.887,844	32	466.979,739 517.889,773	7.356	32	466.979,739 517.889,773	33	466.970,501 517.891,634	9.424	33	466.970,501 517.891,634	34	466.964,875 517.892,731	5.732
34	466.964,875 517.892,731	35	466.952,435 517.894,32	12.541	35	466.952,435 517.894,32	36	466.941,527 517.895,708	10.996	36	466.941,527 517.895,708	37	466.935,026 517.895,911	6.504
37	466.935,026 517.895,911	38	466.925,012 517.895,496	10.023	38	466.925,012 517.895,496	39	466.910,449 517.895,08	14.569	39	466.910,449 517.895,08	40	466.903,263 517.894,566	7.204
40	466.903,263 517.894,566	41	466.897,007 517.894,061	6.276	41	466.897,007 517.894,061	42	466.888,464 517.893,205	8.586	42	466.888,464 517.893,205	43	466.872,768 517.891,698	15.768
43	466.872,768 517.891,698	44	466.860,955 517.890,06	11.926	44	466.860,955 517.890,06	45	466.853,514 517.888,514	7.6	45	466.853,514 517.888,514	46	466.844,683 517.886,041	9.171
46	466.844,683 517.886,041	47	466.837,382 517.883,93	7.6	47	466.837,382 517.883,93	48	466.836,119 517.881,7	2.563	48	466.836,119 517.881,7	49	466.861,419 517.884,757	25.484
49	466.861,419 517.884,757	50	466.878,045 517.888,351	17.01	50	466.878,045 517.888,351	51	466.893,116 517.889,453	15.111	51	466.893,116 517.889,453	52	466.910,18 517.889,961	17.072
52	466.910,18 517.889,961	53	466.930,729 517.891,429	20.601	53	466.930,729 517.891,429	54	466.938,475 517.890,514	7.8	54	466.938,475 517.890,514	55	466.951,22 517.888,196	12.954
55	466.951,22 517.888,196	56	466.968,51 517.884,341	17.715	56	466.968,51 517.884,341	57	466.970,359 517.883,836	1.917	57	466.970,359 517.883,836	58	466.989,442 517.878,634	19.779
58	466.989,442 517.878,634	59	467.002,897 517.875,721	13.767	59	467.002,897 517.875,721	60	467.014,256 517.869,586	12.91	60	467.014,256 517.869,586	61	467.021,589 517.865,563	8.364
61	467.021,589 517.865,563	62	467.030,312 517.860,778	9.949	62	467.030,312 517.860,778	63	467.053,979 517.847,751	27.015	63	467.053,979 517.847,751	64	467.068,629 517.839,023	17.053
64	467.068,629 517.839,023	65	467.079,157 517.833,263	12.001	65	467.079,157 517.833,263	66	467.087,69 517.827,06	10.549	66	467.087,69 517.827,06	67	467.101,084 517.818,617	15.833
67	467.101,084 517.818,617	68	467.127,989 517.799,133	33.219	68	467.127,989 517.799,133	69	467.156,826 517.779,314	34.991	69	467.156,826 517.779,314	70	467.156,879 517.779,277	0.065
70	467.156,879 517.779,277	71	467.175,79 517.766,313	22.928	71	467.175,79 517.766,313	72	467.188,571 517.756,29	16.242	72	467.188,571 517.756,29	73	467.211,825 517.742,888	26.84
73	467.211,825 517.742,888	74	467.224,868 517.734,725	15.387	74	467.224,868 517.734,725	75	467.241,383 517.724,389	19.483	75	467.241,383 517.724,389	76	467.256,134 517.712,775	18.774
76	467.256,134 517.712,775	77	467.262,104 517.710,989	6.231	77	467.262,104 517.710,989	1	467.266,67 517.722,801	12.664					

** Lungimile segmentelor sunt determinate în planul de proiecție Stereo 70 și sunt rotunjite la 1 milimetru.

*** Distanța dintre puncte este formată din segmente cumulate ce sunt mai mici decât valoarea 1 milimetru.

**DATE DESPRE IMOBILUL NR. 1996**

Oficiul de Cadastru și Publicitate Imobiliară SIBIU
Biroul de Cadastru și Publicitate Imobiliară Medias

A. Partea I. Descrierea imobilului

TEREN Extravilan

Adresa: Jud. Sibiu

Nr. Crt	Nr cadastral Nr. topografic	Suprafața* (mp)	Observații / Referințe
A1		5.929	Sector cadastral:85 Teren neimprejmuit;

B. Partea II. Proprietari și acte

Inscrieri privitoare la dreptul de proprietate și alte drepturi reale	Referințe
/	
Act Administrativ nr. 2900, din 24/07/2024 emis de PRIMĂRIA COMUNEI HOGHILAG;	
B1	Inscrierea posesiei, drept de PROPRIETATE, dobandit prin Lege, cota actuala 1/1, cota initiala 1/1
	1) NEIDENTIFICAT NEIDENTIFICAT
Act Normativ nr. 7, din 13/03/1996 emis de PARLAMENTUL ROMÂNIEI;	
B2	Se notează mențiunea de proprietar neidentificat, rezerva comisiei locale de fond funciar

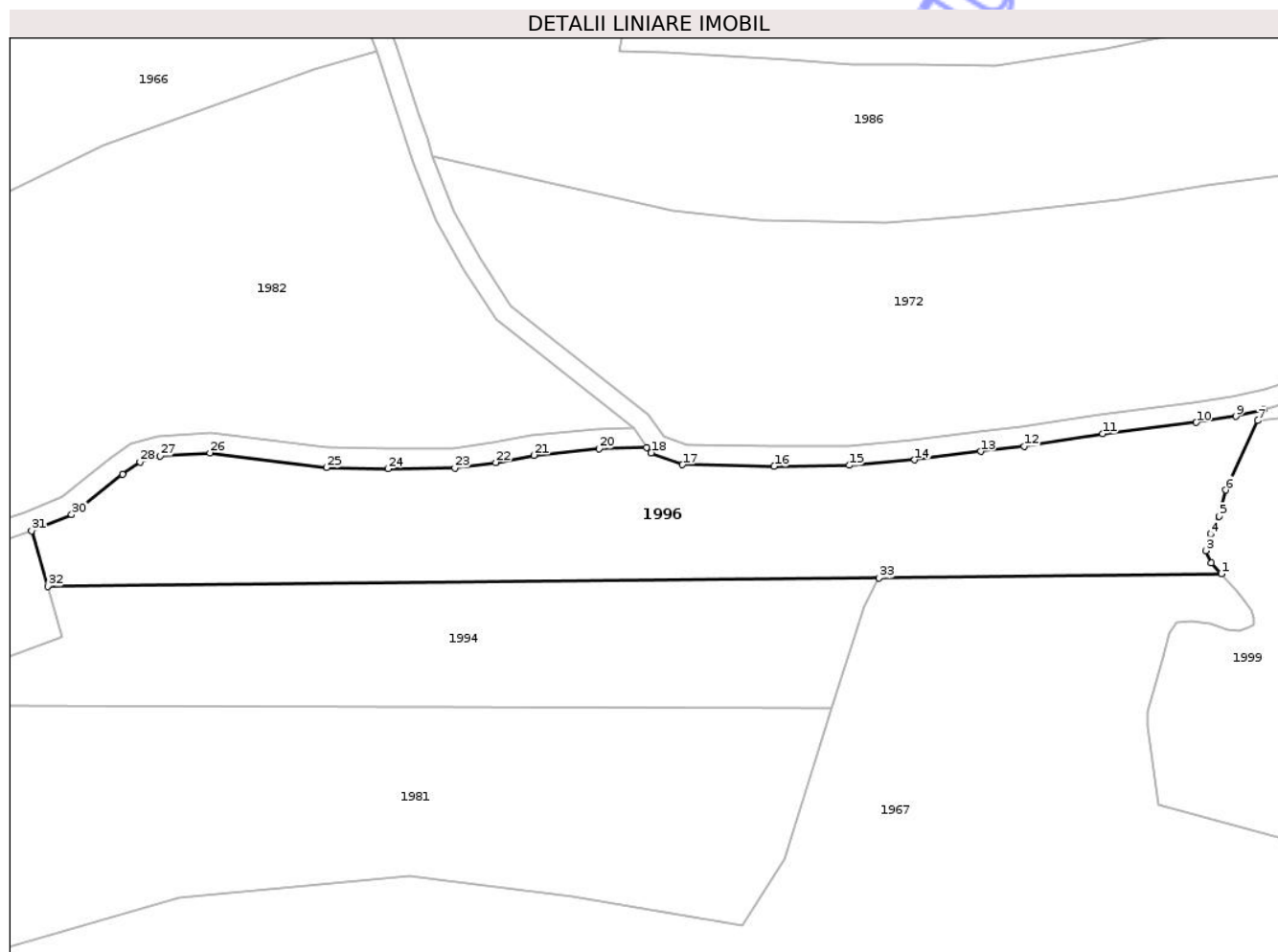
C. Partea III. SARCINI .

Inscrieri privind dezmembramintele dreptului de proprietate, drepturi reale de garanție și sarcini	Referințe
NU SUNT	

Teren

Nr cadastral	Suprafața (mp)*	Observații / Referințe
	5.929	

* Suprafața este determinată în planul de proiecție Stereo 70.



Date referitoare la teren

Crt	Categorie folosință	Intra vilan	Suprafața (mp)	Tarla	Parcelă	Nr. topo	Observații / Referințe
1	arabil	NU	5.929	-	2304/3	-	

Lungime Segmente

1) Valorile lungimilor segmentelor sunt obținute din proiecție în plan.

Punct început	X / Y	Punct sfârșit	X / Y	Lungime segment (** (m)
1	466.828,796 517.850,754	2	466.826,8 517.852,964	2.978
3	466.825,638 517.855,407	4	466.826,704 517.858,762	3.52
5	466.828,375 517.862,373	6	466.829,691 517.867,68	5.468
7	466.836,119 517.881,7	8	466.837,382 517.883,93	2.563
9	466.831,752 517.882,553	10	466.823,743 517.881,355	8.098

Punct început	X / Y	Punct sfârșit	X / Y	Lungime segment (** (m)
2	466.826,8 517.852,964	3	466.825,638 517.855,407	2.705
4	466.826,704 517.858,762	5	466.828,375 517.862,373	3.979
6	466.829,691 517.867,68	7	466.836,119 517.881,7	15.423
8	466.837,382 517.883,93	9	466.831,752 517.882,553	5.796
10	466.823,743 517.881,355	11	466.804,755 517.879,049	19.128

Punct început	X / Y	Punct sfârșit	X / Y	Lungime segment (** (m)
11	466.804,755 517.879,049	12	466.788,941 517.876,538	16.012
13	466.780,128 517.875,493	14	466.766,79 517.873,765	13.449
15	466.753,548 517.872,692	16	466.738,336 517.872,48	15.213
17	466.719,848 517.872,822	18	466.713,47 517.875,216	6.812
19	466.712,553 517.876,294	20	466.702,915 517.876,013	9.642
21	466.689,762 517.874,698	22	466.682,035 517.873,264	7.859
23	466.673,767 517.872,132	24	466.660,249 517.872,009	13.519
25	466.647,805 517.872,233	26	466.624,228 517.875,212	23.764
27	466.614,208 517.874,573	28	466.610,09 517.873,397	4.283
29	466.606,529 517.870,855	30	466.596,252 517.862,727	13.103
31	466.588,164 517.859,455	32	466.591,413 517.848,223	11.692
33	466.759,582 517.849,884	1	466.828,796 517.850,754	69.219

Punct început	X / Y	Punct sfârșit	X / Y	Lungime segment (** (m)
12	466.788,941 517.876,538	13	466.780,128 517.875,493	8.875
14	466.766,79 517.873,765	15	466.753,548 517.872,692	13.285
16	466.738,336 517.872,48	17	466.719,848 517.872,822	18.491
18	466.713,47 517.875,216	19	466.712,553 517.876,294	1.415
20	466.702,915 517.876,013	21	466.689,762 517.874,698	13.219
22	466.682,035 517.873,264	23	466.673,767 517.872,132	8.345
24	466.660,249 517.872,009	25	466.647,805 517.872,233	12.446
26	466.624,228 517.875,212	27	466.614,208 517.874,573	10.04
28	466.610,09 517.873,397	29	466.606,529 517.870,855	4.375
30	466.596,252 517.862,727	31	466.588,164 517.859,455	8.725
32	466.591,413 517.848,223	33	466.759,582 517.849,884	168.177

** Lungimile segmentelor sunt determinate în planul de proiecție Stereo 70 și sunt rotunjite la 1 milimetru.

*** Distanța dintre puncte este formată din segmente cumulate ce sunt mai mici decât valoarea 1 milimetru.

**DATE DESPRE IMOBILUL NR. 1997**

Oficiul de Cadastru și Publicitate Imobiliară SIBIU
Biroul de Cadastru și Publicitate Imobiliară Medias

A. Partea I. Descrierea imobilului

TEREN Extravilan

Adresa: Jud. Sibiu

Nr. Crt	Nr cadastral Nr. topografic	Suprafața* (mp)	Observații / Referințe
A1		1.814	Sector cadastral:85 Teren neimprejmuit;

B. Partea II. Proprietari și acte

Inscrieri privitoare la dreptul de proprietate și alte drepturi reale	Referințe	
/		
Act Administrativ nr. 2900, din 24/07/2024 emis de PRIMĂRIA COMUNEI HOGHILAG;		
B1	Inscrierea posesiei, drept de PROPRIETATE, dobândit prin Lege, cota actuala 1/1, cota initiala 1/1 1) NEIDENTIFICAT NEIDENTIFICAT	A1
Act Normativ nr. 7, din 13/03/1996 emis de PARLAMENTUL ROMÂNIEI;		
B2	Se notează mențiunea de proprietar neidentificat, rezerva comisiei locale de fond funciar	A1

C. Partea III. SARCINI .

Inscrieri privind dezmembramentele dreptului de proprietate, drepturi reale de garanție și sarcini	Referințe
NU SUNT	

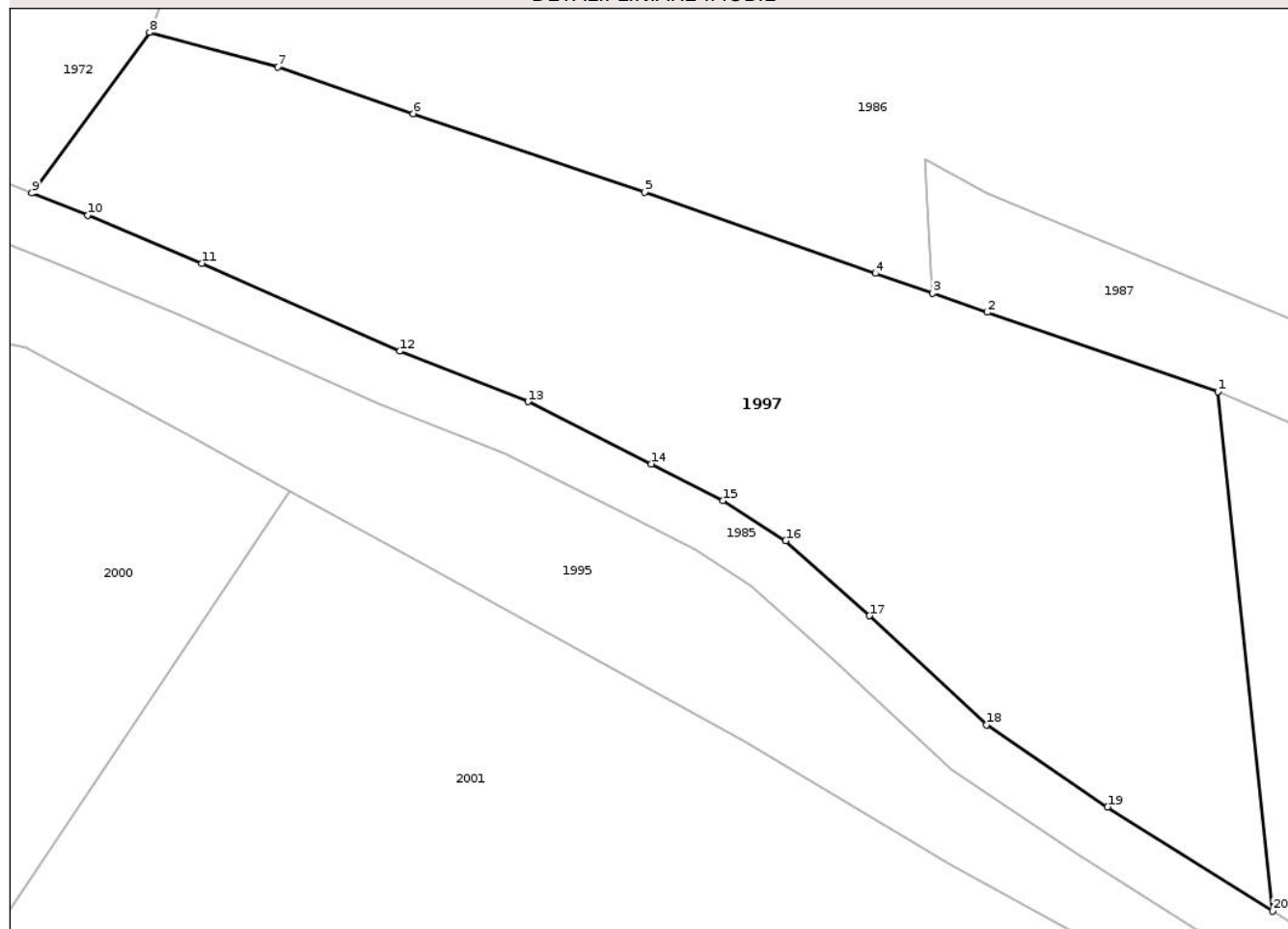
Anexa Nr. 1 La Partea I

Teren

Nr cadastral	Suprafața (mp)*	Observații / Referințe
	1.814	

* Suprafața este determinată în planul de proiecție Stereo 70.

DETALII LINIARE IMOBIL



Date referitoare la teren

Crt	Categorie folosință	Intravilan	Suprafața (mp)	Tarla	Parcelă	Nr. topo	Observații / Referințe
1	fânețe (F) - fânețe împădurite	NU	1.814	-	2295	-	

Lungime Segmente

1) Valorile lungimilor segmentelor sunt obținute din proiecție în plan.

Punct început	X / Y	Punct sfârșit	X / Y	Lungime segment (** (m))
1	467.087,601 517.872,605	2	467.071,221 517.878,262	17.329
2	467.071,221 517.878,262	3	467.067,336 517.879,604	4.11
3	467.067,336 517.879,604	4	467.063,247 517.881,016	4.326
4	467.063,247 517.881,016	5	467.046,836 517.886,775	17.392

Punct început	X / Y	Punct sfârșit	X / Y	Lungime segment (** (m)
5	467.046,836 517.886,775	6	467.030,371 517.892,37	17.39
6	467.030,371 517.892,37	7	467.020,773 517.895,684	10.154
7	467.020,773 517.895,684	8	467.011,626 517.898,141	9.471
8	467.011,626 517.898,141	9	467.003,268 517.886,726	14.148
9	467.003,268 517.886,726	10	467.007,252 517.885,155	4.283
10	467.007,252 517.885,155	11	467.015,349 517.881,736	8.789
11	467.015,349 517.881,736	12	467.029,429 517.875,497	15.4
12	467.029,429 517.875,497	13	467.038,551 517.871,91	9.802
13	467.038,551 517.871,91	14	467.047,324 517.867,49	9.824
14	467.047,324 517.867,49	15	467.052,417 517.864,874	5.726
15	467.052,417 517.864,874	16	467.056,869 517.862,029	5.283
16	467.056,869 517.862,029	17	467.062,842 517.856,699	8.005
17	467.062,842 517.856,699	18	467.071,149 517.848,944	11.364
18	467.071,149 517.848,944	19	467.079,774 517.843,119	10.408
19	467.079,774 517.843,119	20	467.091,5 517.835,722	13.864
20	467.091,5 517.835,722	1	467.087,601 517.872,605	37.089

** Lungimile segmentelor sunt determinate în planul de proiecție Stereo 70 și sunt rotunjite la 1 milimetru.

*** Distanța dintre puncte este formată din segmente cumulate ce sunt mai mici decât valoarea 1 milimetru.



DATE DESPRE IMOBILUL NR. 2003

Oficiul de Cadastru și Publicitate Imobiliară SIBIU
Biroul de Cadastru și Publicitate Imobiliară Medias

A. Partea I. Descrierea imobilului

TEREN Necunoscut

Adresa: Loc. Valchid, Jud. Sibiu

Nr. Crt	Nr cadastral Nr. topografic	Suprafața* (mp)	Observații / Referințe
A1		3.000	Sector cadastral:84 Teren neimprejmut;

B. Partea II. Proprietari și acte

Inscrieri privitoare la dreptul de proprietate și alte drepturi reale	Referințe
/	
Act Administrativ nr. 267/31, din 04/01/1993 emis de CJSDPAT SIBIU;	
B1	A1
Intabulare, drept de PROPRIETATE, Legea 18/1991, dobandit prin Constituire, cota actuala 1/1, cota initiala 1/1	
1) KOCs DIONISIE	

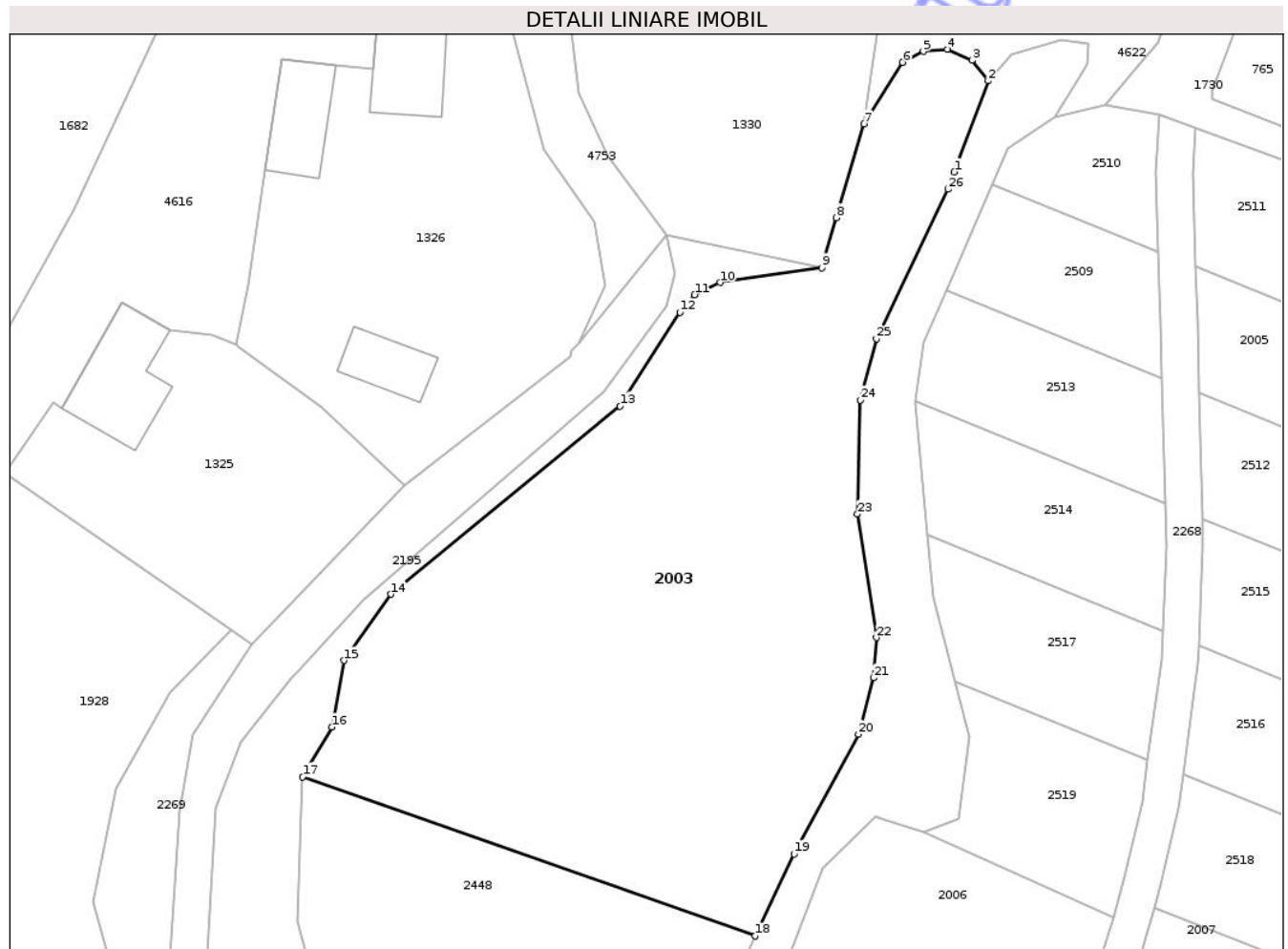
C. Partea III. SARCINI .

Inscrieri privind dezmembramintele dreptului de proprietate, drepturi reale de garanție și sarcini	Referințe
NU SUNT	

Teren

Nr cadastral	Suprafața (mp)*	Observații / Referințe
	3.000	

* Suprafața este determinată în planul de proiecție Stereo 70.



Date referitoare la teren

Crt	Categorie folosință	Intravilan	Suprafața (mp)	Tarla	Parcelă	Nr. topo	Observații / Referințe
1	arabil	NU	2.824	83	2255/1	-	NR. PARCELA 2251/4 GRESIT IN TP
2	arabil	DA	176	83	2255/1	-	

Lungime Segmente

1) Valorile lungimilor segmentelor sunt obținute din proiecție în plan.

Punct început	X / Y	Punct sfârșit	X / Y	Lungime segment (** (m))
1	467.674,306 518.392,947	2	467.677,982 518.402,846	10.56
3	467.676,261 518.405,091	4	467.673,563 518.406,276	2.947
5	467.670,948 518.406,038	6	467.668,693 518.404,84	2.553
7	467.664,485 518.398,163	8	467.661,489 518.387,999	10.596

Punct început	X / Y	Punct sfârșit	X / Y	Lungime segment (** (m))
2	467.677,982 518.402,846	3	467.676,261 518.405,091	2.829
4	467.673,563 518.406,276	5	467.670,948 518.406,038	2.626
6	467.668,693 518.404,84	7	467.664,485 518.398,163	7.892
8	467.661,489 518.387,999	9	467.659,888 518.382,569	5.661

Punct început	X / Y	Punct sfârșit	X / Y	Lungime segment (** (m)
9	467.659,888 518.382,569	10	467.648,864 518.380,946	11.143
11	467.646,075 518.379,618	12	467.644,475 518.377,728	2.476
13	467.637,978 518.367,534	14	467.613,081 518.347,111	32.202
15	467.607,987 518.339,925	16	467.606,654 518.332,687	7.36
17	467.603,505 518.327,29	18	467.652,672 518.310,01	52.115
19	467.656,886 518.318,93	20	467.663,895 518.331,909	14.751
21	467.665,559 518.338,033	22	467.665,853 518.342,413	4.39
23	467.663,774 518.355,822	24	467.664,122 518.368,172	12.355
25	467.665,844 518.374,834	26	467.673,612 518.391,079	18.007

Punct început	X / Y	Punct sfârșit	X / Y	Lungime segment (** (m)
10	467.648,864 518.380,946	11	467.646,075 518.379,618	3.089
12	467.644,475 518.377,728	13	467.637,978 518.367,534	12.088
14	467.613,081 518.347,111	15	467.607,987 518.339,925	8.808
16	467.606,654 518.332,687	17	467.603,505 518.327,29	6.249
18	467.652,672 518.310,01	19	467.656,886 518.318,93	9.865
20	467.663,895 518.331,909	21	467.665,559 518.338,033	6.346
22	467.665,853 518.342,413	23	467.663,774 518.355,822	13.569
24	467.664,122 518.368,172	25	467.665,844 518.374,834	6.881
26	467.673,612 518.391,079	1	467.674,306 518.392,947	1.993

** Lungimile segmentelor sunt determinate în planul de proiecție Stereo 70 și sunt rotunjite la 1 milimetru.

*** Distanța dintre puncte este formată din segmente cumulate ce sunt mai mici decât valoarea 1 milimetru.

Neutilizabil în
Civil



DATE DESPRE IMOBILUL NR. 2520

Oficiul de Cadastru și Publicitate Imobiliară SIBIU
Biroul de Cadastru și Publicitate Imobiliară Medias

A. Partea I. Descrierea imobilului

TEREN Extravilan

Adresa: Jud. Sibiu

Nr. Crt	Nr cadastral Nr. topografic	Suprafața* (mp)	Observații / Referințe
A1		427	Sector cadastral:84 Teren neimprejmuit;

B. Partea II. Proprietari și acte

Inscrieri privitoare la dreptul de proprietate și alte drepturi reale	Referințe
/	
Act Administrativ nr. 2900, din 24/07/2024 emis de PRIMĂRIA COMUNEI HOGHILAG;	
B1	Inscrierea posesiei, drept de PROPRIETATE, dobandit prin Lege, cota actuala 1/1, cota initiala 1/1
	1) NEIDENTIFICAT NEIDENTIFICAT
Act Normativ nr. 7, din 13/03/1996 emis de PARLAMENTUL ROMÂNIEI;	
B2	Se notează mențiunea de proprietar neidentificat

C. Partea III. SARCINI .

Inscrieri privind dezmembramintele dreptului de proprietate, drepturi reale de garanție și sarcini	Referințe
NU SUNT	


Anexa Nr. 1 La Partea I

Teren

Nr cadastral	Suprafața (mp)*	Observații / Referințe
	427	

* Suprafața este determinată în planul de proiecție Stereo 70.

DETALII LINIARE IMOBIL



Date referitoare la teren

Crt	Categorie folosință	Intra vilan	Suprafața (mp)	Tarla	Parcelă	Nr. topo	Observații / Referințe
1	arabil	NU	427	83	2238/16/2	-	

Lungime Segmente

1) Valorile lungimilor segmentelor sunt obținute din proiecție în plan.

Punct început	X / Y	Punct sfârșit	X / Y	Lungime segment (** (m)
1	467.277,848 517.737,461	2	467.276,305 517.733,313	4.426
2	467.276,305 517.733,313	3	467.359,467 517.684,173	96.595
3	467.359,467 517.684,173	4	467.363,466 517.686,87	4.823
4	467.363,466 517.686,87	1	467.277,848 517.737,461	99.448

** Lungimile segmentelor sunt determinate în planul de proiecție Stereo 70 și sunt rotunjite la 1 milimetru.

*** Distanţa dintre puncte este formată din segmente cumulate ce sunt mai mici decât valoarea 1 milimetru.

Neutilizabil în Circuitul
Civil



DATE DESPRE IMOBILUL NR. 2521

Oficiul de Cadastru și Publicitate Imobiliară SIBIU
Biroul de Cadastru și Publicitate Imobiliară Medias

A. Partea I. Descrierea imobilului

TEREN Extravilan

Adresa: Jud. Sibiu

Nr. Crt	Nr cadastral Nr. topografic	Suprafața* (mp)	Observații / Referințe
A1		427	Sector cadastral:84 Teren neimprejmuit;

B. Partea II. Proprietari și acte

Inscrieri privitoare la dreptul de proprietate și alte drepturi reale	Referințe
/	
Act Administrativ nr. 2900, din 24/07/2024 emis de PRIMĂRIA COMUNEI HOGHILAG;	
B1	Inscrierea posesiei, drept de PROPRIETATE, dobandit prin Lege, cota actuala 1/1, cota initiala 1/1 1) NEIDENTIFICAT NEIDENTIFICAT
Act Normativ nr. 7, din 13/03/1996 emis de PARLAMENTUL ROMÂNIEI;	
B2	Se notează mențiunea de proprietar neidentificat

C. Partea III. SARCINI .

Inscrieri privind dezmembramintele dreptului de proprietate, drepturi reale de garanție și sarcini	Referințe
NU SUNT	

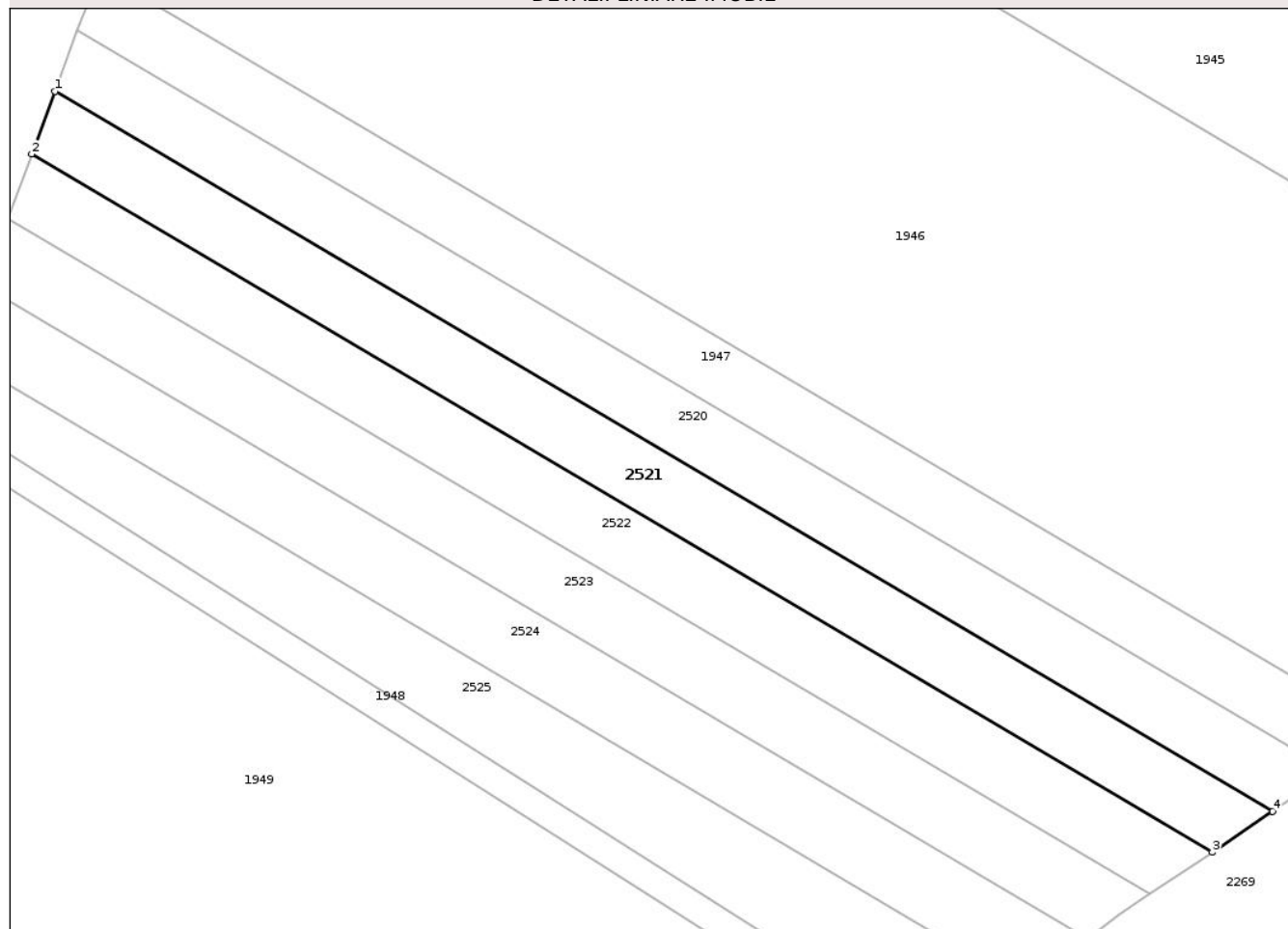
Anexa Nr. 1 La Partea I

Teren

Nr cadastral	Suprafața (mp)*	Observații / Referințe
	427	

* Suprafața este determinată în planul de proiecție Stereo 70.

DETALII LINIARE IMOBIL



Date referitoare la teren

Crt	Categorie folosință	Intra vilan	Suprafața (mp)	Tarla	Parcelă	Nr. topo	Observații / Referințe
1	arabil	NU	427	83	2238/16/3	-	

Lungime Segmente

1) Valorile lungimilor segmentelor sunt obținute din proiecție în plan.

Punct început	X / Y	Punct sfârșit	X / Y	Lungime segment (** (m)
1	467.276,305 517.733,313	2	467.274,716 517.729,038	4.561
2	467.274,716 517.729,038	3	467.355,347 517.681,394	93.655
3	467.355,347 517.681,394	4	467.359,467 517.684,173	4.97
4	467.359,467 517.684,173	1	467.276,305 517.733,313	96.595

** Lungimile segmentelor sunt determinate în planul de proiecție Stereo 70 și sunt rotunjite la 1 milimetru.

*** Distanţa dintre puncte este formată din segmente cumulate ce sunt mai mici decât valoarea 1 milimetru.

Neutilizabil în Circuitul
Civil

**DATE DESPRE IMOBILUL NR. 2522**

Oficiul de Cadastru și Publicitate Imobiliară SIBIU
Biroul de Cadastru și Publicitate Imobiliară Medias

A. Partea I. Descrierea imobilului

TEREN Extravilan

Adresa: Jud. Sibiu

Nr. Crt	Nr cadastral Nr. topografic	Suprafața* (mp)	Observații / Referințe
A1		427	Sector cadastral:84 Teren neimprejmuit;

B. Partea II. Proprietari și acte

Inscrieri privitoare la dreptul de proprietate și alte drepturi reale		Referințe
/		
Act Notarial nr. 169, din 09/11/2018 emis de NP LOHAN FLORENTINA GEORGETA;		
B1	Intabulare, drept de PROPRIETATE, cu titlu de moștenire, dobandit prin Succesiune, cota actuala 2/8, cota initiala 2/8 1) KOCS DIONISIE, jr	A1
B2	Intabulare, drept de PROPRIETATE, cu titlu de moștenire, dobandit prin Succesiune, cota actuala 2/8, cota initiala 2/8 1) KOCS NICOLAE-MIRCEA	A1
B3	Intabulare, drept de PROPRIETATE, cu titlu de moștenire, dobandit prin Succesiune, cota actuala 2/8, cota initiala 2/8 1) KOCS ALEXANDRU	A1
B4	Intabulare, drept de PROPRIETATE, cu titlu de moștenire, dobandit prin Succesiune, cota actuala 1/8, cota initiala 1/8 1) KOCS DARIA-ANASTASIA	A1
B5	Intabulare, drept de PROPRIETATE, cu titlu de moștenire, dobandit prin Succesiune, cota actuala 1/8, cota initiala 1/8 1) KOCS CARLA-FLORINA	A1

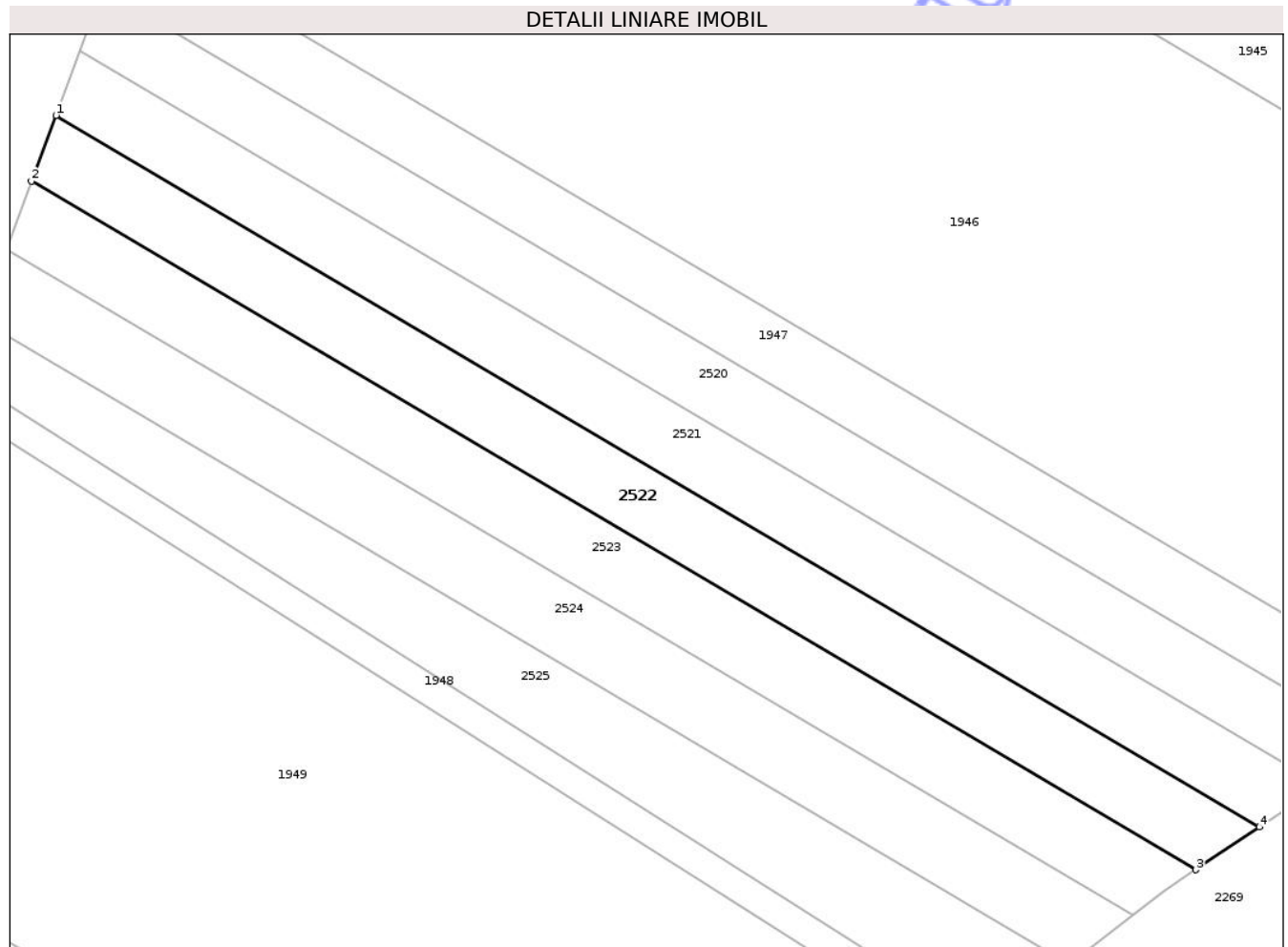
C. Partea III. SARCINI .

Inscrieri privind dezmembramintele dreptului de proprietate, drepturi reale de garanție și sarcini	Referințe
NU SUNT	

Teren

Nr cadastral	Suprafața (mp)*	Observații / Referințe
	427	

* Suprafața este determinată în planul de proiecție Stereo 70.



Date referitoare la teren

Crt	Categorie folosință	Intra vilan	Suprafața (mp)	Tarla	Parcelă	Nr. topo	Observații / Referințe
1	arabil	NU	427	83	2238/16/4	-	

Lungime Segmente

1) Valorile lungimilor segmentelor sunt obținute din proiecție în plan.

Punct început	X / Y	Punct sfârșit	X / Y	Lungime segment (** (m)
1	467.274,716 517.729,038	2	467.273,075 517.724,625	4.708
2	467.273,075 517.724,625	3	467.351,093 517.678,525	90.62
3	467.351,093 517.678,525	4	467.355,347 517.681,394	5.131
4	467.355,347 517.681,394	1	467.274,716 517.729,038	93.655

** Lungimile segmentelor sunt determinate în planul de proiecție Stereo 70 și sunt rotunjite la 1 milimetru.

*** Distanţa dintre puncte este formată din segmente cumulate ce sunt mai mici decât valoarea 1 milimetru.

Neutilizabil în Circuitul
Civil



DATE DESPRE IMOBILUL NR. 2523

Oficiul de Cadastru și Publicitate Imobiliară SIBIU
Biroul de Cadastru și Publicitate Imobiliară Medias

A. Partea I. Descrierea imobilului

TEREN Extravilan

Adresa: Jud. Sibiu

Nr. Crt	Nr cadastral Nr. topografic	Suprafața* (mp)	Observații / Referințe
A1		427	Sector cadastral:84 Teren neimprejmuit;

B. Partea II. Proprietari și acte

Inscrieri privitoare la dreptul de proprietate și alte drepturi reale	Referințe
/	
Act Administrativ nr. 2900, din 24/07/2024 emis de PRIMĂRIA COMUNEI HOGHILAG;	
B1	Inscrierea posesiei, drept de PROPRIETATE, dobandit prin Lege, cota actuala 1/1, cota initiala 1/1
	1) NEIDENTIFICAT NEIDENTIFICAT
Act Normativ nr. 7, din 13/03/1996 emis de PARLAMENTUL ROMÂNIEI;	
B2	Se notează mențiunea de proprietar neidentificat

C. Partea III. SARCINI .

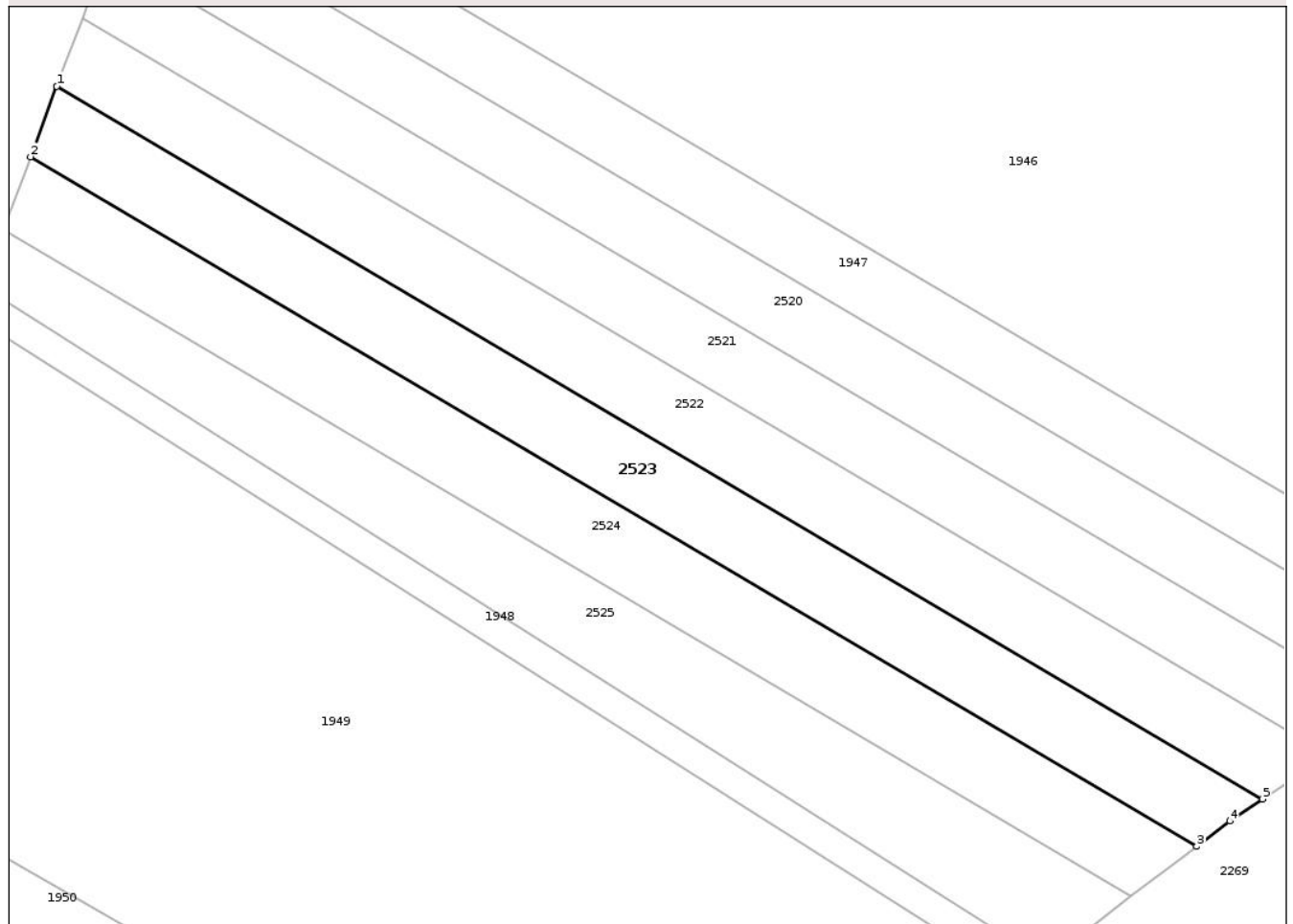
Inscrieri privind dezmembramintele dreptului de proprietate, drepturi reale de garanție și sarcini	Referințe
NU SUNT	

Teren

Nr cadastral	Suprafața (mp)*	Observații / Referințe
	427	

* Suprafața este determinată în planul de proiecție Stereo 70.

DETALII LINIARE IMOBIL



Date referitoare la teren

Crt	Categorie folosință	Intra vilan	Suprafața (mp)	Tarla	Parcelă	Nr. topo	Observații / Referințe
1	arabil	NU	427	83	2238/16/5	-	

Lungime Segmente

1) Valorile lungimilor segmentelor sunt obținute din proiecție în plan.

Punct început	X / Y	Punct sfârșit	X / Y	Lungime segment (** (m)
1	467.273,075 517.724,625	2	467.271,378 517.720,061	4.869
2	467.271,378 517.720,061	3	467.346,845 517.675,468	87.657
3	467.346,845 517.675,468	4	467.348,985 517.677,103	2.693
4	467.348,985 517.677,103	5	467.351,093 517.678,525	2.543
5	467.351,093 517.678,525	1	467.273,075 517.724,625	90.62

** Lungimile segmentelor sunt determinate în planul de proiecție Stereo 70 și sunt rotunjite la 1 milimetru.

*** Distanța dintre puncte este formată din segmente cumulate ce sunt mai mici decât valoarea 1 milimetru.

Neutilizabil în Circuitul
Civil



DATE DESPRE IMOBILUL NR. 2524

Oficiul de Cadastru și Publicitate Imobiliară SIBIU
Biroul de Cadastru și Publicitate Imobiliară Medias

A. Partea I. Descrierea imobilului

TEREN Extravilan

Adresa: Jud. Sibiu

Nr. Crt	Nr cadastral Nr. topografic	Suprafața* (mp)	Observații / Referințe
A1		427	Sector cadastral:84 Teren neimprejmuit;

B. Partea II. Proprietari și acte

Inscrieri privitoare la dreptul de proprietate și alte drepturi reale	Referințe
/	
Act Administrativ nr. 2900, din 24/07/2024 emis de PRIMĂRIA COMUNEI HOGHILAG;	
B1	Inscrierea posesiei, drept de PROPRIETATE, dobandit prin Lege, cota actuala 1/1, cota initiala 1/1
	1) NEIDENTIFICAT NEIDENTIFICAT
Act Normativ nr. 7, din 13/03/1996 emis de PARLAMENTUL ROMÂNIEI;	
B2	Se notează mențiunea de proprietar neidentificat

C. Partea III. SARCINI .

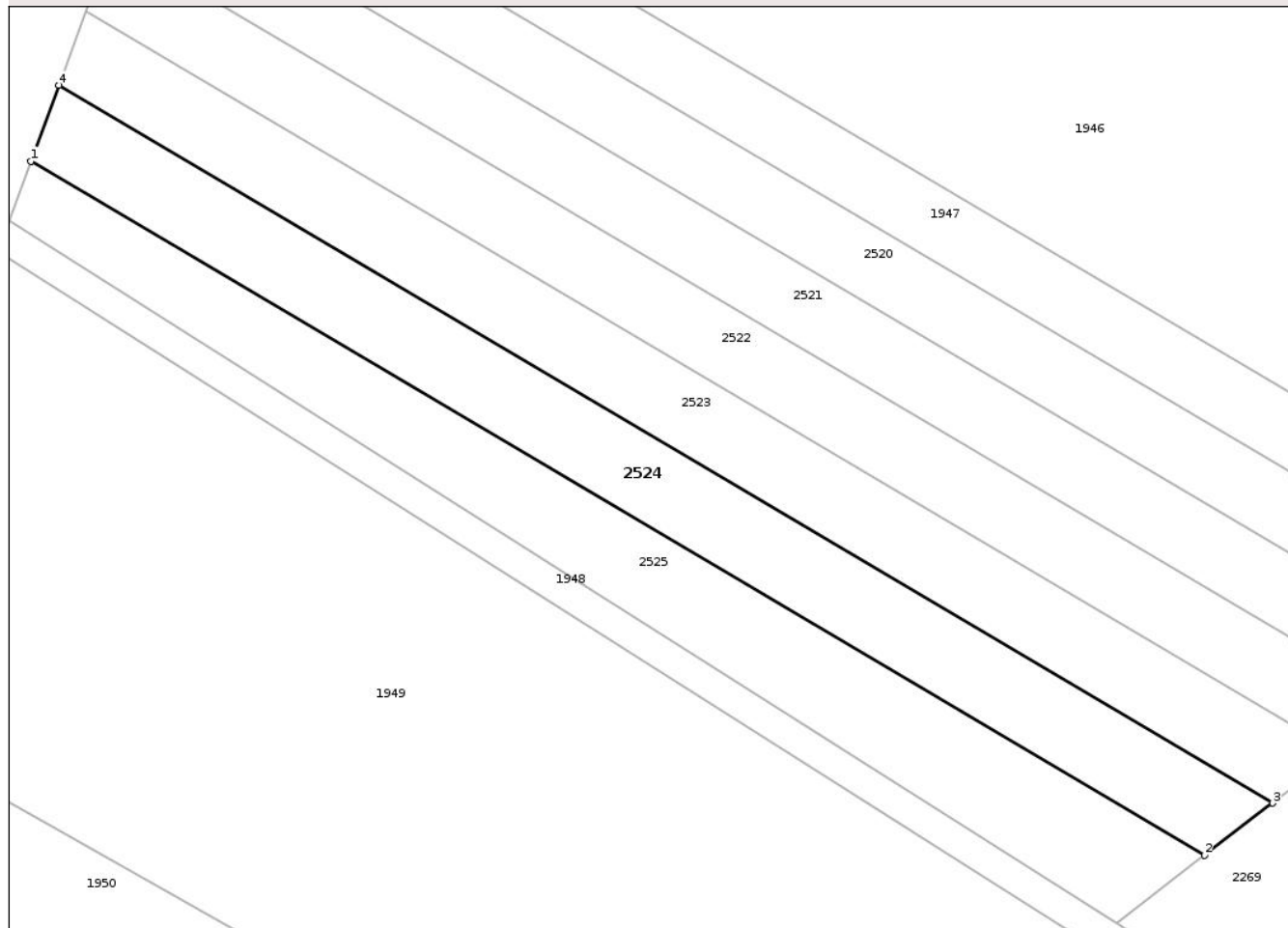
Inscrieri privind dezmembramintele dreptului de proprietate, drepturi reale de garanție și sarcini	Referințe
NU SUNT	

Teren

Nr cadastral	Suprafața (mp)*	Observații / Referințe
	427	

* Suprafața este determinată în planul de proiecție Stereo 70.

DETALII LINIARE IMOBIL



Date referitoare la teren

Crt	Categorie folosință	Intra vilan	Suprafața (mp)	Tarla	Parcelă	Nr. topo	Observații / Referințe
1	arabil	NU	427	83	2238/16/6	-	

Lungime Segmente

1) Valorile lungimilor segmentelor sunt obținute din proiecție în plan.

Punct început	X / Y	Punct sfârșit	X / Y	Lungime segment (** (m)
1	467.269,624 517.715,344	2	467.342,6 517.672,223	84.764
2	467.342,6 517.672,223	3	467.346,845 517.675,468	5.343
3	467.346,845 517.675,468	4	467.271,378 517.720,061	87.657
4	467.271,378 517.720,061	1	467.269,624 517.715,344	5.033

** Lungimile segmentelor sunt determinate în planul de proiecție Stereo 70 și sunt rotunjite la 1 milimetru.

*** Distanţa dintre puncte este formată din segmente cumulate ce sunt mai mici decât valoarea 1 milimetru.

Neutilizabil în Circuitul
Civil



DATE DESPRE IMOBILUL NR. 2525

Oficiul de Cadastru și Publicitate Imobiliară SIBIU
Biroul de Cadastru și Publicitate Imobiliară Medias

A. Partea I. Descrierea imobilului

TEREN Extravilan

Adresa: Jud. Sibiu

Nr. Crt	Nr cadastral Nr. topografic	Suprafața* (mp)	Observații / Referințe
A1		427	Sector cadastral:84 Teren neimprejmuit;

B. Partea II. Proprietari și acte

Inscrieri privitoare la dreptul de proprietate și alte drepturi reale	Referințe
/	
Act Administrativ nr. 2900, din 24/07/2024 emis de PRIMĂRIA COMUNEI HOGHILAG;	
B1	Inscrierea posesiei, drept de PROPRIETATE, dobandit prin Lege, cota actuala 1/1, cota initiala 1/1
	1) NEIDENTIFICAT NEIDENTIFICAT
Act Normativ nr. 7, din 13/03/1996 emis de PARLAMENTUL ROMÂNIEI;	
B2	Se notează mențiunea de proprietar neidentificat

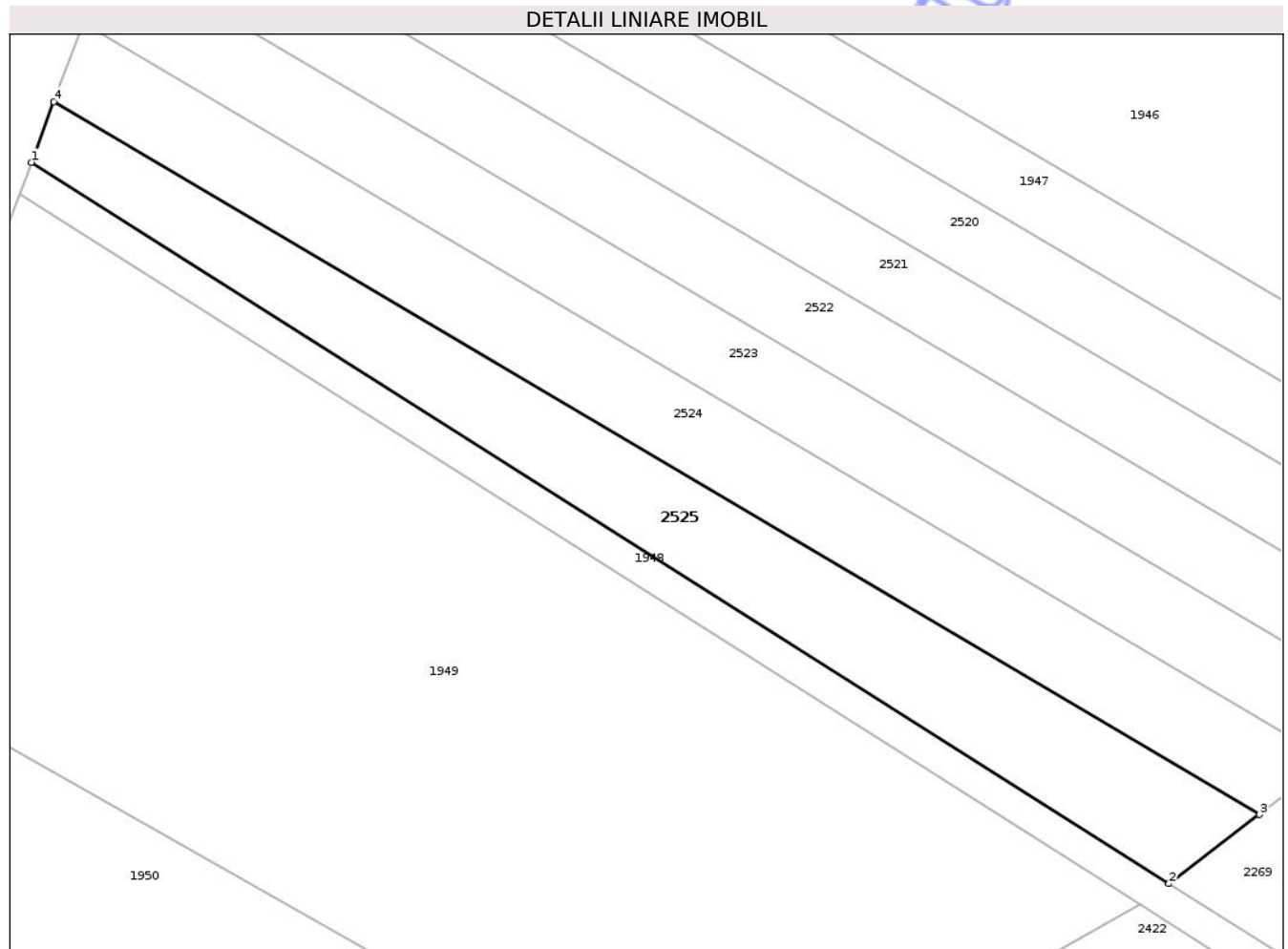
C. Partea III. SARCINI .

Inscrieri privind dezmembramintele dreptului de proprietate, drepturi reale de garanție și sarcini	Referințe
NU SUNT	

Teren

Nr cadastral	Suprafața (mp)*	Observații / Referințe
	427	

* Suprafața este determinată în planul de proiecție Stereo 70.



Date referitoare la teren

Crt	Categorie folosință	Intra vilan	Suprafața (mp)	Tarla	Parcelă	Nr. topo	Observații / Referințe
1	arabil	NU	427	83	2238/16/7	-	

Lungime Segmente

1) Valorile lungimilor segmentelor sunt obținute din proiecție în plan.

Punct început	X / Y	Punct sfârșit	X / Y	Lungime segment (** (m)
1	467.268,26 517.711,674	2	467.337,121 517.668,037	81.523
2	467.337,121 517.668,037	3	467.342,6 517.672,223	6.895
3	467.342,6 517.672,223	4	467.269,624 517.715,344	84.764
4	467.269,624 517.715,344	1	467.268,26 517.711,674	3.915

** Lungimile segmentelor sunt determinate în planul de proiecție Stereo 70 și sunt rotunjite la 1 milimetru.

*** Distanţa dintre puncte este formată din segmente cumulate ce sunt mai mici decât valoarea 1 milimetru.

Neutilizabil în Circuitul
Civil

**DATE DESPRE IMOBILUL NR. 2526**

Oficiul de Cadastru și Publicitate Imobiliară SIBIU
Biroul de Cadastru și Publicitate Imobiliară Medias

A. Partea I. Descrierea imobilului

TEREN Extravilan

Adresa: Jud. Sibiu

Nr. Crt	Nr cadastral Nr. topografic	Suprafața* (mp)	Observații / Referințe
A1		3.300	Sector cadastral:73 Teren neimprejmuit;

B. Partea II. Proprietari și acte

Inscrieri privitoare la dreptul de proprietate și alte drepturi reale	Referințe
/	
Act Administrativ nr. 797, din 21/11/2007 emis de INSTITUȚIA PREFECTULUI - JUDEȚUL SIBIU (Adeverința nr. 2898/25.07.2024, emisă de PRIMĂRIA COMUNEI HOGHILAG);	
B1	A1
Intabulare, drept de PROPRIETATE, dobândit prin Lege, cota actuala 1/1, cota initiala 1/1 1) COMUNA HOGHILAG, CIF:99999999999999, DOMENIUL PRIVAT	

C. Partea III. SARCINI .

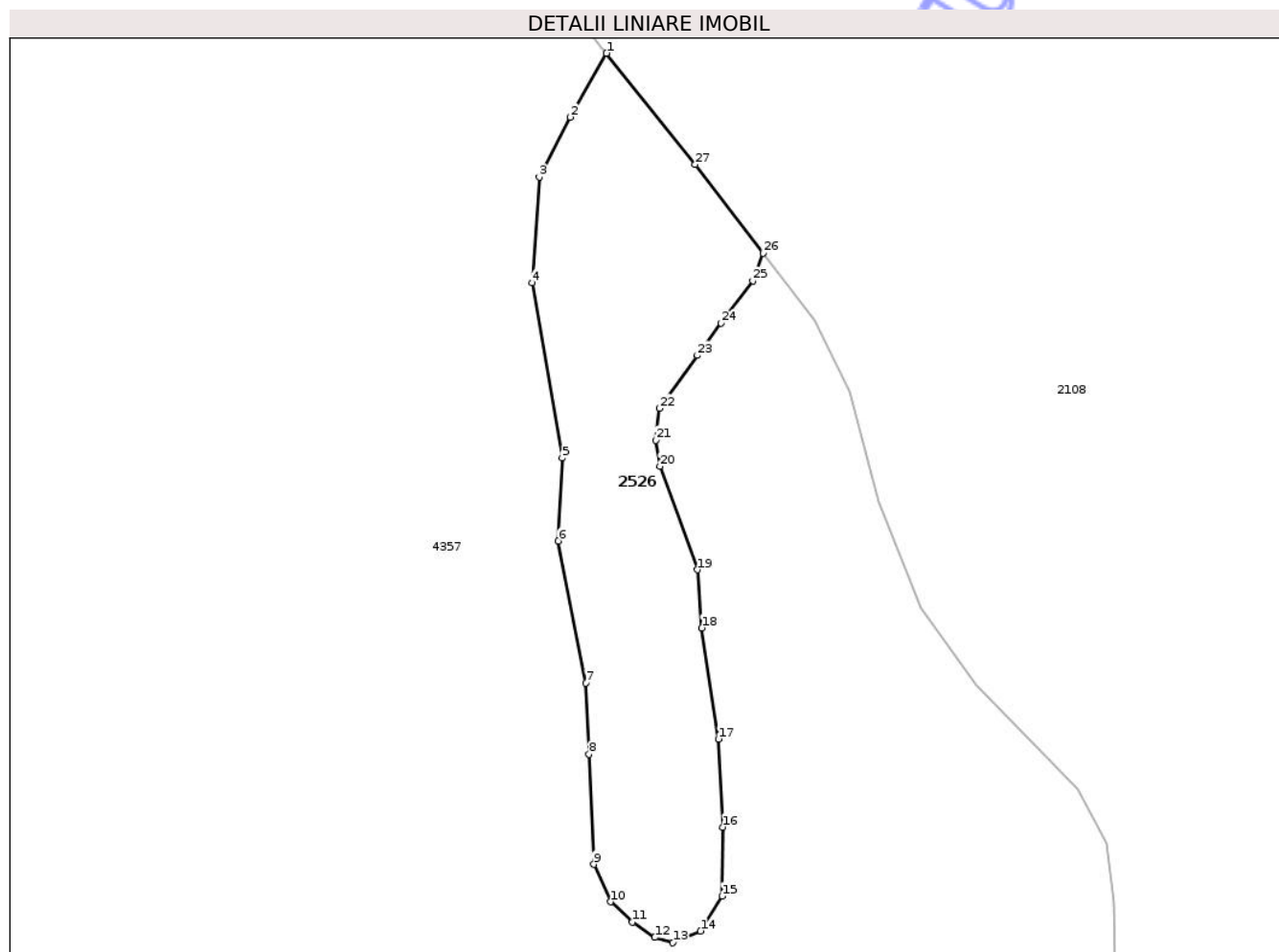
Inscrieri privind dezmembramintele dreptului de proprietate, drepturi reale de garanție și sarcini	Referințe
NU SUNT	

Anexa Nr. 1 La Partea I

Teren

Nr cadastral	Suprafața (mp)*	Observații / Referințe
	3.300	

* Suprafața este determinată în planul de proiecție Stereo 70.



Date referitoare la teren

Crt	Categorie folosință	Intra vilan	Suprafața (mp)	Tarla	Parcelă	Nr. topo	Observații / Referințe
1	padure	NU	3.300	64	1310/2	-	TUFĂRIȘ

Lungime Segmente

1) Valorile lungimilor segmentelor sunt obținute din proiecție în plan.

Punct început	X / Y	Punct sfârșit	X / Y	Lungime segment (** (m)
1	468.757,533 519.684,065	2	468.751,404 519.673,256	12.426
3	468.746,17 519.663,129	4	468.744,971 519.645,281	17.888
5	468.750,074 519.615,663	6	468.749,398 519.601,67	14.009
7	468.754,027 519.577,686	8	468.754,586 519.565,617	12.082
9	468.755,405 519.547,015	10	468.758,223 519.540,699	6.916

Punct început	X / Y	Punct sfârșit	X / Y	Lungime segment (** (m)
2	468.751,404 519.673,256	3	468.746,17 519.663,129	11.4
4	468.744,971 519.645,281	5	468.750,074 519.615,663	30.054
6	468.749,398 519.601,67	7	468.754,027 519.577,686	24.427
8	468.754,586 519.565,617	9	468.755,405 519.547,015	18.62
10	468.758,223 519.540,699	11	468.761,939 519.537,294	5.04

Punct început	X / Y	Punct sfârșit	X / Y	Lungime segment (** (m)
11	468.761,939 519.537,294	12	468.765,69 519.534,685	4.569
13	468.768,786 519.533,786	14	468.773,464 519.535,763	5.079
15	468.777,065 519.541,654	16	468.777,171 519.553,334	11.68
17	468.776,445 519.568,226	18	468.773,652 519.586,995	18.976
19	468.772,957 519.596,801	20	468.766,583 519.614,284	18.609
21	468.765,926 519.618,687	22	468.766,504 519.624,077	5.421
23	468.772,92 519.633,006	24	468.776,945 519.638,466	6.783
25	468.782,273 519.645,635	26	468.784,044 519.650,265	4.957
27	468.772,533 519.665,277	1	468.757,533 519.684,065	24.041

Punct început	X / Y	Punct sfârșit	X / Y	Lungime segment (** (m)
12	468.765,69 519.534,685	13	468.768,786 519.533,786	3.224
14	468.773,464 519.535,763	15	468.777,065 519.541,654	6.904
16	468.777,171 519.553,334	17	468.776,445 519.568,226	14.91
18	468.773,652 519.586,995	19	468.772,957 519.596,801	9.831
20	468.766,583 519.614,284	21	468.765,926 519.618,687	4.452
22	468.766,504 519.624,077	23	468.772,92 519.633,006	10.995
24	468.776,945 519.638,466	25	468.782,273 519.645,635	8.932
26	468.784,044 519.650,265	27	468.772,533 519.665,277	18.917

** Lungimile segmentelor sunt determinate în planul de proiecție Stereo 70 și sunt rotunjite la 1 milimetru.

*** Distanța dintre puncte este formată din segmente cumulate ce sunt mai mici decât valoarea 1 milimetru.

Neutilizabil în
Civil



DATE DESPRE IMOBILUL NR. 2527

Oficiul de Cadastru și Publicitate Imobiliară SIBIU
Biroul de Cadastru și Publicitate Imobiliară Medias

A. Partea I. Descrierea imobilului

TEREN Extravilan

Adresa: Jud. Sibiu

Nr. Crt	Nr cadastral Nr. topografic	Suprafața* (mp)	Observații / Referințe
A1	100719	144	Sector cadastral:83 Teren neimprejmuit;

B. Partea II. Proprietari și acte

Inscrieri privitoare la dreptul de proprietate și alte drepturi reale	Referințe
851 / 19/01/2016	
Act Notarial nr. AUT 356, din 11/03/2013 emis de CRISTEA DANIEL;	
B2	Intabulare, drept de PROPRIETATE, cumpărare, dobandit prin Conventie, cota actuala 1/1, cota initiala 1/1
	1) KÓCS CASIAN-DĂNUȚ, PERSOANĂ FIZICĂ AUTORIZATĂ

C. Partea III. SARCINI

Inscrieri privind dezmembramentele dreptului de proprietate, drepturi reale de garanție și sarcini	Referințe
851 / 19/01/2016	
Act Notarial nr. 84, din 18/01/2016 emis de LOHAN FLORENTINA GEORGETA;	
C1	se notează locațiunea pentru o perioadă de 10 ani în baza contractului de închiriere autentificat sub nr. 84/18.01.2016
	1) SC ORANGE ROMANIA SA, CIF:9010105

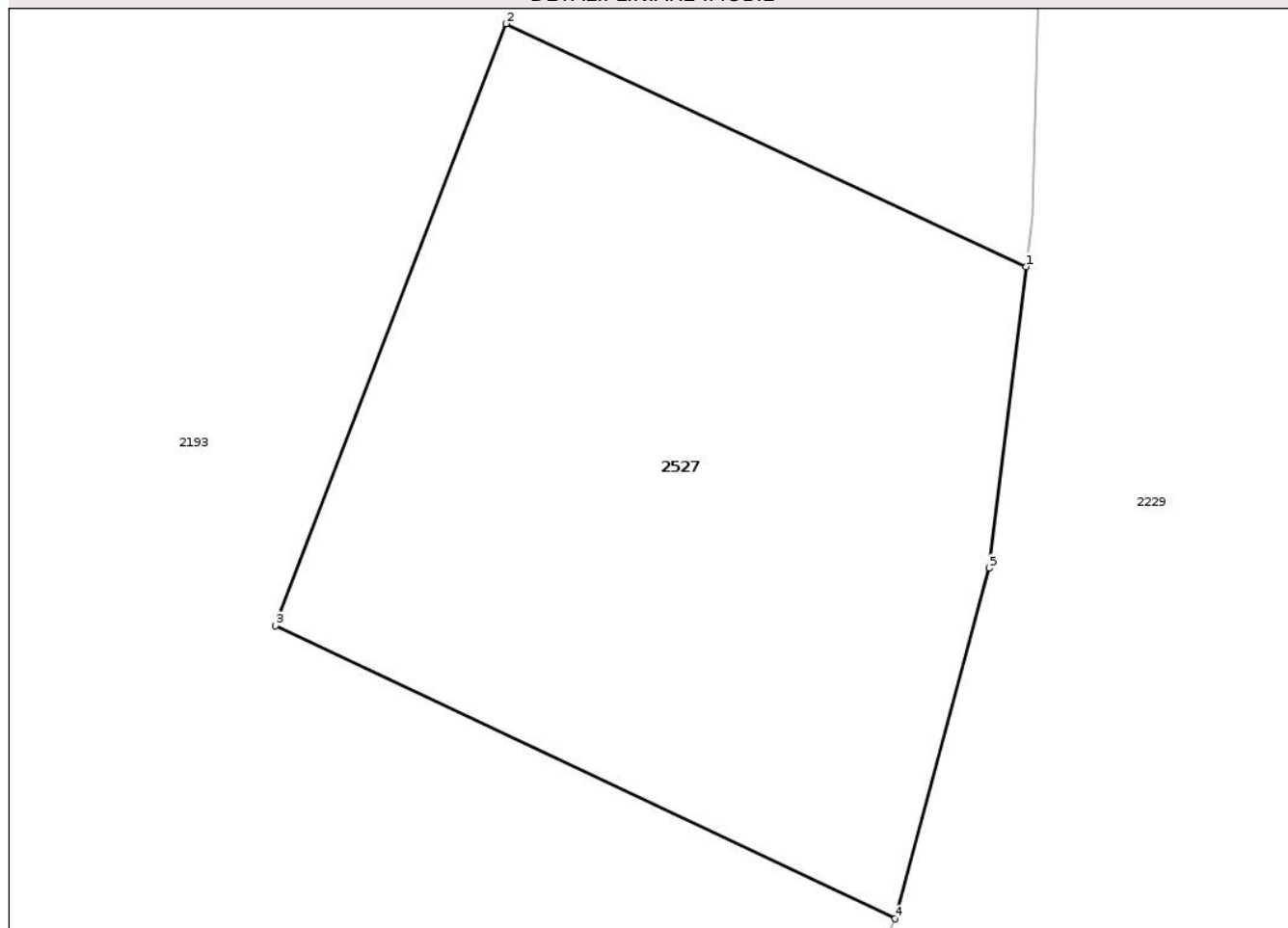
Anexa Nr. 1 La Partea I

Teren

Nr cadastral	Suprafața (mp)*	Observații / Referințe
100719	144	

* Suprafața este determinată în planul de proiecție Stereo 70.

DETALII LINIARE IMOBIL



Date referitoare la teren

Crt	Categorie folosință	Intra vilan	Suprafața (mp)	Tarla	Parcelă	Nr. topo	Observații / Referințe
1	arabil	NU	144	78	2035/2	-	

Lungime Segmente

1) Valorile lungimilor segmentelor sunt obținute din proiecție în plan.

Punct început	X / Y	Punct sfârșit	X / Y	Lungime segment (** (m)
1	467.569,346 517.847,484	2	467.559,638 517.852,016	10.714
2	467.559,638 517.852,016	3	467.555,336 517.840,782	12.03
3	467.555,336 517.840,782	4	467.566,9 517.835,315	12.791
4	467.566,9 517.835,315	5	467.568,663 517.841,857	6.775
5	467.568,663 517.841,857	1	467.569,346 517.847,484	5.668

** Lungimile segmentelor sunt determinate în planul de proiecție Stereo 70 și sunt rotunjite la 1 milimetru.

*** Distanța dintre puncte este formată din segmente cumulate ce sunt mai mici decât valoarea 1 milimetru.

Neutilizabil în Circuitul
Civil



DATE DESPRE IMOBILUL NR. 2398

Oficiul de Cadastru și Publicitate Imobiliară SIBIU
Biroul de Cadastru și Publicitate Imobiliară Medias

A. Partea I. Descrierea imobilului

TEREN Extravilan

Adresa: Jud. Sibiu

Nr. Crt	Nr cadastral Nr. topografic	Suprafața* (mp)	Observații / Referințe
A1		3.248	Sector cadastral:31 Teren neimprejmuit;

B. Partea II. Proprietari și acte

Inscrieri privitoare la dreptul de proprietate și alte drepturi reale	Referințe
/	
Act Normativ nr. 1705, din 29/11/2006 emis de GUVERNUL ROMÂNIEI;	
B1	A1
Intabulare, drept de PROPRIETATE, dobandit prin Lege, cota actuala 1/1, cota initiala 1/1 1) STATUL ROMÂN, CIF:9999999999999, DOMENIUL PUBLIC	
Act Administrativ nr. 707, din 20/05/2019 emis de MINISTERUL APELOR ȘI PĂDURILOR (Aviz CTAS nr. 609/13.12.2018 pentru amenajamentul silvic al fondului forestier proprietate publică a statului, administrat de Regia Națională a Pădurilor - ROMSILVA, prin Ocolul Silvic Dumbrăveni, Direcția Silvică Sibiu ;Adeverința nr. 2809/10.07.2024, emisă de Ocolul Silvic Dumbrăveni);	
B2	A1
Intabulare, drept de ADMINISTRARE, dobandit prin Lege, cota actuala 1/1, cota initiala 1/1 1) REGIA NAȚIONALĂ A PĂDURILOR - ROMSILVA, CIF:1590120	

C. Partea III. SARCINI .

Inscrieri privind dezmembramintele dreptului de proprietate, drepturi reale de garanție și sarcini	Referințe
NU SUNT	

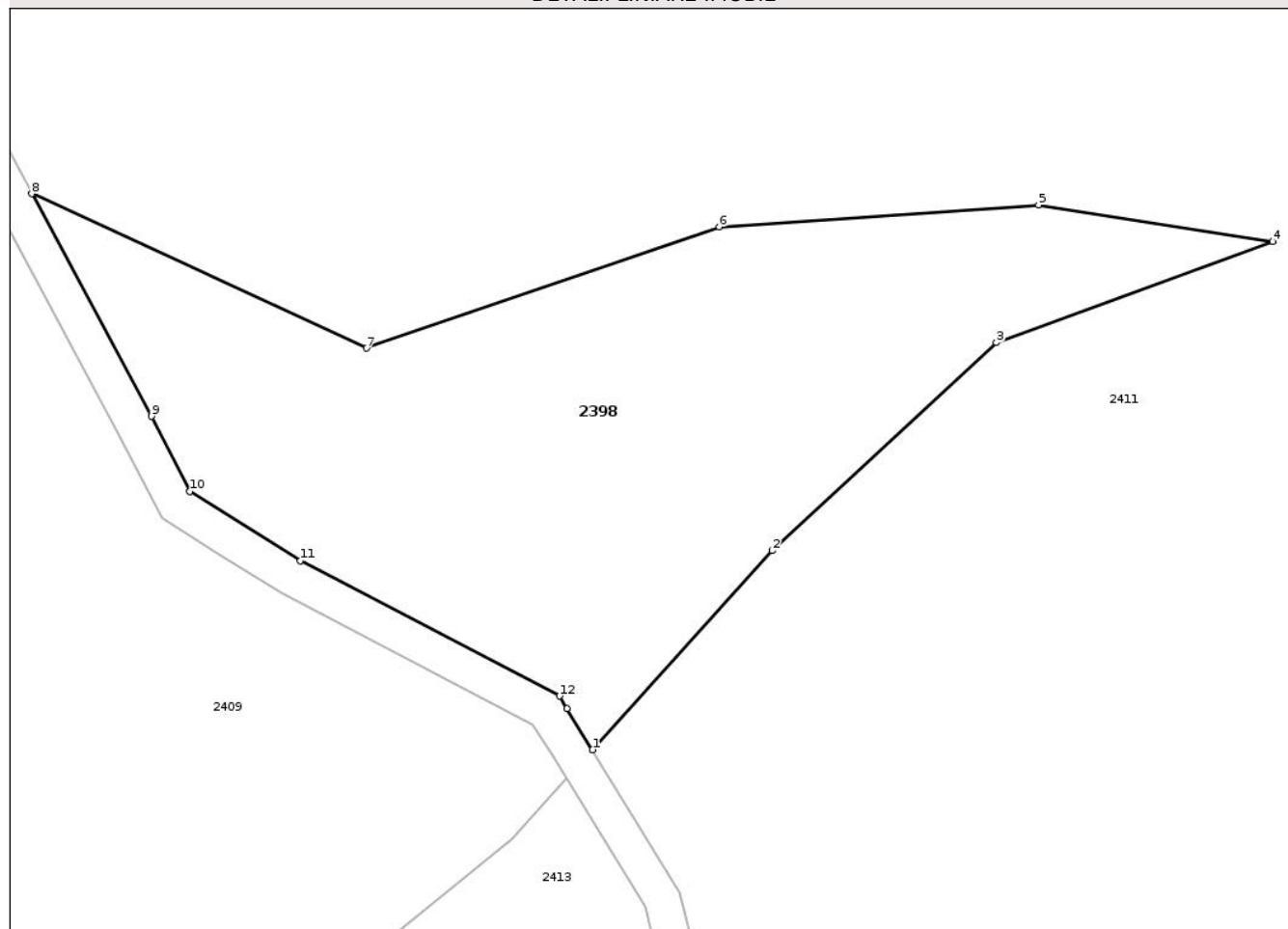
Anexa Nr. 1 La Partea I

Teren

Nr cadastral	Suprafața (mp)*	Observații / Referințe
	3.248	

* Suprafața este determinată în planul de proiecție Stereo 70.

DETALII LINIARE IMOBIL



Date referitoare la teren

Crt	Categorie folosință	Intra vilan	Suprafața (mp)	Tarla	Parcelă	Nr. topo	Observații / Referințe
1	padure	NU	3.248	27	484/1/7	-	UP1 UA85B

Lungime Segmente

1) Valorile lungimilor segmentelor sunt obținute din proiecție în plan.

Punct început	X / Y	Punct sfârșit	X / Y	Lungime segment (** (m)
1	471.484,831 527.547,096	2	471.504,085 527.568,408	28.721
2	471.504,085 527.568,408	3	471.528,109 527.590,704	32.776
3	471.528,109 527.590,704	4	471.557,725 527.601,508	31.525
4	471.557,725 527.601,508	5	471.532,653 527.605,443	25.379
5	471.532,653 527.605,443	6	471.498,405 527.603,083	34.329

Punct început	X / Y	Punct sfârșit	X / Y	Lungime segment (** (m)
6	471.498,405 527.603,083	7	471.460,613 527.590,099	39.96
7	471.460,613 527.590,099	8	471.424,747 527.606,642	39.497
8	471.424,747 527.606,642	9	471.437,576 527.582,796	27.078
9	471.437,576 527.582,796	10	471.441,701 527.574,77	9.024
10	471.441,701 527.574,77	11	471.453,545 527.567,347	13.978
11	471.453,545 527.567,347	12	471.481,303 527.552,86	31.311
12	471.481,303 527.552,86	13	471.482,121 527.551,523	1.567
13	471.482,121 527.551,523	1	471.484,831 527.547,096	5.191

** Lungimile segmentelor sunt determinate în planul de proiecție Stereo 70 și sunt rotunjite la 1 milimetru.

*** Distanța dintre puncte este formată din segmente cumulate ce sunt mai mici decât valoarea 1 milimetru.



DATE DESPRE IMOBILUL NR. 2399

Oficiul de Cadastru și Publicitate Imobiliară SIBIU
Biroul de Cadastru și Publicitate Imobiliară Medias

A. Partea I. Descrierea imobilului

TEREN Extravilan

Adresa: Jud. Sibiu

Nr. Crt	Nr cadastral Nr. topografic	Suprafața* (mp)	Observații / Referințe
A1		203.099	Sector cadastral:31 Teren neimprejmuit;

B. Partea II. Proprietari și acte

Inscrieri privitoare la dreptul de proprietate și alte drepturi reale	Referințe
/	
Act Administrativ nr. 2900, din 24/07/2024 emis de PRIMĂRIA COMUNEI HOGHILAG;	
B1	Inscrierea posesiei, drept de PROPRIETATE, dobândit prin Lege, cota actuala 1/1, cota initiala 1/1
	1) NEIDENTIFICAT NEIDENTIFICAT
Act Normativ nr. 7, din 13/03/1996 emis de PARLAMENTUL ROMÂNIEI;	
B2	Se notează mențiunea de proprietar neidentificat, rezerva comisiei locale de fond funciar

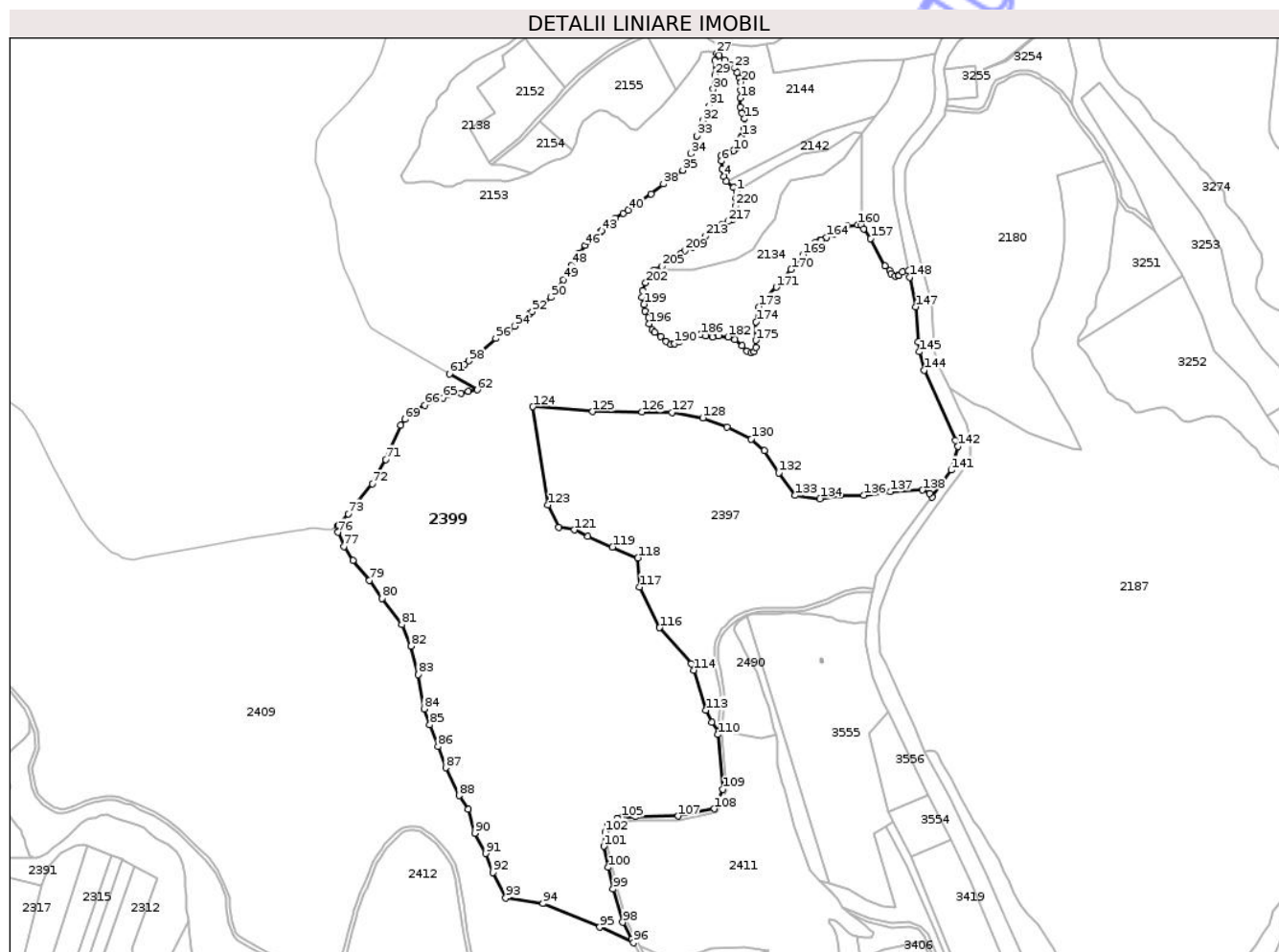
C. Partea III. SARCINI .

Inscrieri privind dezmembramentele dreptului de proprietate, drepturi reale de garanție și sarcini	Referințe
NU SUNT	

Teren

Nr cadastral	Suprafața (mp)*	Observații / Referințe
	203.099	

* Suprafața este determinată în planul de proiecție Stereo 70.



Date referitoare la teren

Crt	Categorie folosință	Intra vilan	Suprafața (mp)	Tarla	Parcelă	Nr. topo	Observații / Referințe
1	padure	NU	203.099	27	484/1/5, 481/3	-	

Lungime Segmente

1) Valorile lungimilor segmentelor sunt obținute din proiecție în plan.

Punct început	X / Y	Punct sfârșit	X / Y	Lungime segment	Punct început	X / Y	Punct sfârșit	X / Y	Lungime segment	Punct început	X / Y	Punct sfârșit	X / Y	Lungime segment
1	471.524,589 528.381,242	2	471.521,803 528.385,743	5.293	2	471.521,803 528.385,743	3	471.514,297 528.392,172	9.883	3	471.514,297 528.392,172	4	471.511,936 528.397,102	5.466
4	471.511,936 528.397,102	5	471.510,006 528.404,39	7.539	5	471.510,006 528.404,39	6	471.509,364 528.412,964	8.598	6	471.509,364 528.412,964	7	471.508,72 528.417,68	4.76
7	471.508,72 528.417,68	8	471.512,795 528.420,25	4.818	8	471.512,795 528.420,25	9	471.516,442 528.420,894	3.703	9	471.516,442 528.420,894	10	471.521,159 528.423,037	5.181
10	471.521,159 528.423,037	11	471.524,377 528.426,039	4.401	11	471.524,377 528.426,039	12	471.529,266 528.436,564	11.605	12	471.529,266 528.436,564	13	471.529,953 528.438,041	1.629
13	471.529,953 528.438,041	14	471.532,955 528.445,972	8.48	14	471.532,955 528.445,972	15	471.532,74 528.456,26	10.29	15	471.532,74 528.456,26	16	471.530,166 528.461,833	6.139

Punct început	X / Y	Punct sfârșit	X / Y	Lungime segment	Punct început	X / Y	Punct sfârșit	X / Y	Lungime segment	Punct început	X / Y	Punct sfârșit	X / Y	Lungime segment
16	471.530,166 528.461,833	17	471.528,665 528.468,049	6.395	17	471.528,665 528.468,049	18	471.528,452 528.477,48	9.433	18	471.528,452 528.477,48	19	471.529,309 528.485,625	8.19
19	471.529,309 528.485,625	20	471.529,309 528.493,77	8.145	20	471.529,309 528.493,77	21	471.527,592 528.498,271	4.817	21	471.527,592 528.498,271	22	471.525,021 528.503,629	5.943
22	471.525,021 528.503,629	23	471.522,66 528.508,344	5.273	23	471.522,66 528.508,344	24	471.518,8 528.511,775	5.164	24	471.518,8 528.511,775	25	471.512,58 528.516,704	7.936
25	471.512,58 528.516,704	26	471.506,79 528.521,419	7.467	26	471.506,79 528.521,419	27	471.504,001 528.523,562	3.517	27	471.504,001 528.523,562	28	471.502,666 528.516,118	7.563
28	471.502,666 528.516,118	29	471.502,667 528.501,364	14.754	29	471.502,667 528.501,364	30	471.500,557 528.486,609	14.905	30	471.500,557 528.486,609	31	471.496,641 528.469,747	17.311
31	471.496,641 528.469,747	32	471.490,012 528.454,39	16.727	32	471.490,012 528.454,39	33	471.483,987 528.438,431	17.058	33	471.483,987 528.438,431	34	471.477,536 528.420,202	19.337
34	471.477,536 528.420,202	35	471.469,4 528.403,339	18.723	35	471.469,4 528.403,339	36	471.459,83 528.397,55	11.185	36	471.459,83 528.397,55	37	471.457,951 528.396,413	2.196
37	471.457,951 528.396,413	38	471.449,386 528.389,198	11.199	38	471.449,386 528.389,198	39	471.436,86 528.378,648	16.377	39	471.436,86 528.378,648	40	471.413,359 528.362,387	28.578
40	471.413,359 528.362,387	41	471.408,317 528.359,252	5.937	41	471.408,317 528.359,252	42	471.399,801 528.353,956	10.028	42	471.399,801 528.353,956	43	471.385,852 528.341,154	18.933
43	471.385,852 528.341,154	44	471.385,037 528.340,406	1.106	44	471.385,037 528.340,406	45	471.371,78 528.329,868	16.935	45	471.371,78 528.329,868	46	471.368,779 528.326,251	4.7
46	471.368,779 528.326,251	47	471.361,536 528.317,522	11.343	47	471.361,536 528.317,522	48	471.354,607 528.305,778	13.636	48	471.354,607 528.305,778	49	471.346,425 528.290,889	16.989
49	471.346,425 528.290,889	50	471.333,77 528.272,521	22.305	50	471.333,77 528.272,521	51	471.324,134 528.265,148	12.133	51	471.324,134 528.265,148	52	471.314,487 528.257,767	12.147
52	471.314,487 528.257,767	53	471.311,647 528.255,496	3.636	53	471.311,647 528.255,496	54	471.296,409 528.243,313	19.51	54	471.296,409 528.243,313	55	471.290,691 528.239,474	6.887
55	471.290,691 528.239,474	56	471.277,127 528.230,366	16.338	56	471.277,127 528.230,366	57	471.261,76 528.216,213	20.891	57	471.261,76 528.216,213	58	471.249,338 528.207,346	15.262
58	471.249,338 528.207,346	59	471.244,887 528.204,168	5.469	59	471.244,887 528.204,168	60	471.235,441 528.198,072	11.242	60	471.235,441 528.198,072	61	471.229,287 528.194,194	7.274
61	471.229,287 528.194,194	62	471.257,84 528.177,71	32.97	62	471.257,84 528.177,71	63	471.248,91 528.175,87	9.118	63	471.248,91 528.175,87	64	471.241,28 528.174,37	7.776
64	471.241,28 528.174,37	65	471.222,62 528.169,34	19.326	65	471.222,62 528.169,34	66	471.203,94 528.161,77	20.156	66	471.203,94 528.161,77	67	471.194,6 528.156,92	10.524
67	471.194,6 528.156,92	68	471.188,66 528.152,49	7.41	68	471.188,66 528.152,49	69	471.183,55 528.147,42	7.198	69	471.183,55 528.147,42	70	471.179,08 528.141,28	7.595
70	471.179,08 528.141,28	71	471.163,7 528.106,13	38.368	71	471.163,7 528.106,13	72	471.150,05 528.081,15	28.466	72	471.150,05 528.081,15	73	471.125,57 528.050,06	39.571
73	471.125,57 528.050,06	74	471.115,332 528.038,552	15.403	74	471.115,332 528.038,552	75	471.114,29 528.037,38	1.568	75	471.114,29 528.037,38	76	471.114,706 528.031,236	6.158
76	471.114,706 528.031,236	77	471.120,713 528.016,654	15.771	77	471.120,713 528.016,654	78	471.130,154 528.002,503	17.011	78	471.130,154 528.002,503	79	471.146,953 527.981,724	26.72
79	471.146,953 527.981,724	80	471.159,828 527.963,283	22.491	80	471.159,828 527.963,283	81	471.180,426 527.936,265	33.974	81	471.180,426 527.936,265	82	471.189,867 527.914,393	23.823
82	471.189,867 527.914,393	83	471.197,163 527.885,231	30.061	83	471.197,163 527.885,231	84	471.203,157 527.849,699	36.034	84	471.203,157 527.849,699	85	471.209,177 527.833,339	17.432
85	471.209,177 527.833,339	86	471.217,759 527.811,038	23.895	86	471.217,759 527.811,038	87	471.225,483 527.789,166	23.196	87	471.225,483 527.789,166	88	471.239,292 527.760,675	31.661
88	471.239,292 527.760,675	89	471.248,733 527.746,523	17.012	89	471.248,733 527.746,523	90	471.255,597 527.722,077	25.391	90	471.255,597 527.722,077	91	471.266,755 527.701,064	23.792
91	471.266,755 527.701,064	92	471.274,05 527.681,764	20.633	92	471.274,05 527.681,764	93	471.287,284 527.655,46	29.446	93	471.287,284 527.655,46	94	471.325,392 527.649,701	38.541
94	471.325,392 527.649,701	95	471.383,849 527.625,506	63.266	95	471.383,849 527.625,506	96	471.418,725 527.609,42	38.407	96	471.418,725 527.609,42	97	471.416,743 527.613,208	4.275
97	471.416,743 527.613,208	98	471.407,698 527.630,491	19.507	98	471.407,698 527.630,491	99	471.397,786 527.664,669	35.586	99	471.397,786 527.664,669	100	471.392,81 527.686,84	22.723
100	471.392,81 527.686,84	101	471.388,127 527.708,613	22.271	101	471.388,127 527.708,613	102	471.389,183 527.723,313	14.738	102	471.389,183 527.723,313	103	471.392,85 527.730,924	8.448
103	471.392,85 527.730,924	104	471.401,6 527.737,185	10.759	104	471.401,6 527.737,185	105	471.406,276 527.738,139	4.772	105	471.406,276 527.738,139	106	471.420,627 527.738,987	14.376
106	471.420,627 527.738,987	107	471.464,825 527.739,563	44.202	107	471.464,825 527.739,563	108	471.501,621 527.747,068	37.554	108	471.501,621 527.747,068	109	471.510,645 527.767,1	21.971
109	471.510,645 527.767,1	110	471.505,639 527.823,425	56.547	110	471.505,639 527.823,425	111	471.505,804 527.826,415	2.995	111	471.505,804 527.826,415	112	471.498,959 527.836,217	11.955
112	471.498,959 527.836,217	113	471.493,077 527.848,388	13.518	113	471.493,077 527.848,388	114	471.480,404 527.889,507	43.028	114	471.480,404 527.889,507	115	471.478,012 527.896,201	7.109

Punct început	X / Y	Punct sfârșit	X / Y	Lungime segment	Punct început	X / Y	Punct sfârșit	X / Y	Lungime segment	Punct început	X / Y	Punct sfârșit	X / Y	Lungime segment
214	471.498,018 528.339,938	215	471.504,667 528.344,01	7.797	215	471.504,667 528.344,01	216	471.510,028 528.348,083	6.733	216	471.510,028 528.348,083	217	471.516,032 528.350,655	6.532
217	471.516,032 528.350,655	218	471.520,965 528.353,013	5.468	218	471.520,965 528.353,013	219	471.522,037 528.359,227	6.306	219	471.522,037 528.359,227	220	471.523,539 528.366,73	7.652
220	471.523,539 528.366,73	221	471.523,967 528.374,66	7.942	221	471.523,967 528.374,66	1	471.524,589 528.381,242	6.611					

** Lungimile segmentelor sunt determinate în planul de proiecție Stereo 70 și sunt rotunjite la 1 milimetru.

*** Distanța dintre puncte este formată din segmente cumulate ce sunt mai mici decât valoarea 1 milimetru.

Neutilizabil în Circuitul Civil



DATE DESPRE IMOBILUL NR. 2400

Oficiul de Cadastru și Publicitate Imobiliară SIBIU
Biroul de Cadastru și Publicitate Imobiliară Medias

A. Partea I. Descrierea imobilului

TEREN Extravilan

Adresa: Jud. Sibiu

Nr. Crt	Nr cadastral Nr. topografic	Suprafața* (mp)	Observații / Referințe
A1		449	Sector cadastral:31 Teren neimprejmuit;

B. Partea II. Proprietari și acte

Inscrieri privitoare la dreptul de proprietate și alte drepturi reale	Referințe
/	
Act Normativ nr. 1705, din 29/11/2006 emis de GUVERNUL ROMÂNIEI;	
B1	A1
Intabulare, drept de PROPRIETATE, dobandit prin Lege, cota actuala 1/1, cota initiala 1/1 1) STATUL ROMÂN, CIF:9999999999999	
Act Administrativ nr. 707, din 20/05/2019 emis de MINISTERUL APELOR ȘI PĂDURILOR (Aviz CTAS nr. 609/13.12.2018 pentru amenajamentul silvic al fondului forestier proprietate publică a statului, administrat de Regia Națională a Pădurilor - ROMSILVA, prin Ocolul Silvic Dumbrăveni, Direcția Silvică Sibiu ;Adeverința nr. 2809/10.07.2024, emisă de Ocolul Silvic Dumbrăveni);	
B2	A1
Intabulare, drept de ADMINISTRARE, dobandit prin Lege, cota actuala 1/1, cota initiala 1/1 1) REGIA NAȚIONALĂ A PĂDURILOR - ROMSILVA, CIF:1590120	

C. Partea III. SARCINI .

Inscrieri privind dezmembramintele dreptului de proprietate, drepturi reale de garanție și sarcini	Referințe
NU SUNT	


Anexa Nr. 1 La Partea I

Teren

Nr cadastral	Suprafața (mp)*	Observații / Referințe
	449	

* Suprafața este determinată în planul de proiecție Stereo 70.

DETALII LINIARE IMOBIL



Date referitoare la teren

Crt	Categorie folosință	Intravilan	Suprafața (mp)	Tarla	Parcelă	Nr. topo	Observații / Referințe
1	padure	NU	449	27	484/1/3	-	UP1 UA79A%

Lungime Segmente

1) Valorile lungimilor segmentelor sunt obținute din proiecție în plan.

Punct început	X / Y	Punct sfârșit	X / Y	Lungime segment (** (m)
1	470.101,017 527.273,327	2	470.087,608 527.271,325	13.558
2	470.087,608 527.271,325	3	470.067,156 527.275,086	20.795
3	470.067,156 527.275,086	4	470.021,647 527.286,91	47.02
4	470.021,647 527.286,91	5	470.009,696 527.290,64	12.52
5	470.009,696 527.290,64	6	470.011,93 527.289,352	2.579

Punct început	X / Y	Punct sfârșit	X / Y	Lungime segment (** (m)
6	470.011,93 527.289,352	7	470.018,501 527.285,383	7.677
7	470.018,501 527.285,383	8	470.025,3 527.281,806	7.683
8	470.025,3 527.281,806	9	470.033,442 527.277,931	9.017
9	470.033,442 527.277,931	10	470.044,103 527.276,769	10.724
10	470.044,103 527.276,769	11	470.052,244 527.273,088	8.935
11	470.052,244 527.273,088	12	470.063,875 527.269,601	12.142
12	470.063,875 527.269,601	13	470.077,832 527.266,889	14.218
13	470.077,832 527.266,889	14	470.088,3 527.266,695	10.47
14	470.088,3 527.266,695	15	470.099,174 527.266,882	10.876
15	470.099,174 527.266,882	1	470.101,017 527.273,327	6.703

** Lungimile segmentelor sunt determinate în planul de proiecție Stereo 70 și sunt rotunjite la 1 milimetru.

*** Distanța dintre puncte este formată din segmente cumulate ce sunt mai mici decât valoarea 1 milimetru.

**DATE DESPRE IMOBILUL NR. 2337**

Oficiul de Cadastru și Publicitate Imobiliară SIBIU
Biroul de Cadastru și Publicitate Imobiliară Medias

A. Partea I. Descrierea imobilului

TEREN Extravilan

Adresa: Jud. Sibiu

Nr. Crt	Nr cadastral Nr. topografic	Suprafața* (mp)	Observații / Referințe
A1		2.600	Sector cadastral:38 Teren neimprejmuit;

B. Partea II. Proprietari și acte

Inscrieri privitoare la dreptul de proprietate și alte drepturi reale	Referințe
/	
Act Administrativ nr. 2900, din 24/07/2024 emis de PRIMĂRIA COMUNEI HOGHILAG;	
B1	Inscrierea posesiei, drept de PROPRIETATE, dobândit prin Lege, cota actuala 1/1, cota initiala 1/1 1) NEIDENTIFICAT NEIDENTIFICAT
Act Normativ nr. 7, din 13/03/1996 emis de PARLAMENTUL ROMÂNIEI;	
B2	Se notează mențiunea de proprietar neidentificat, rezerva comisiei locale de fond funciar

C. Partea III. SARCINI .

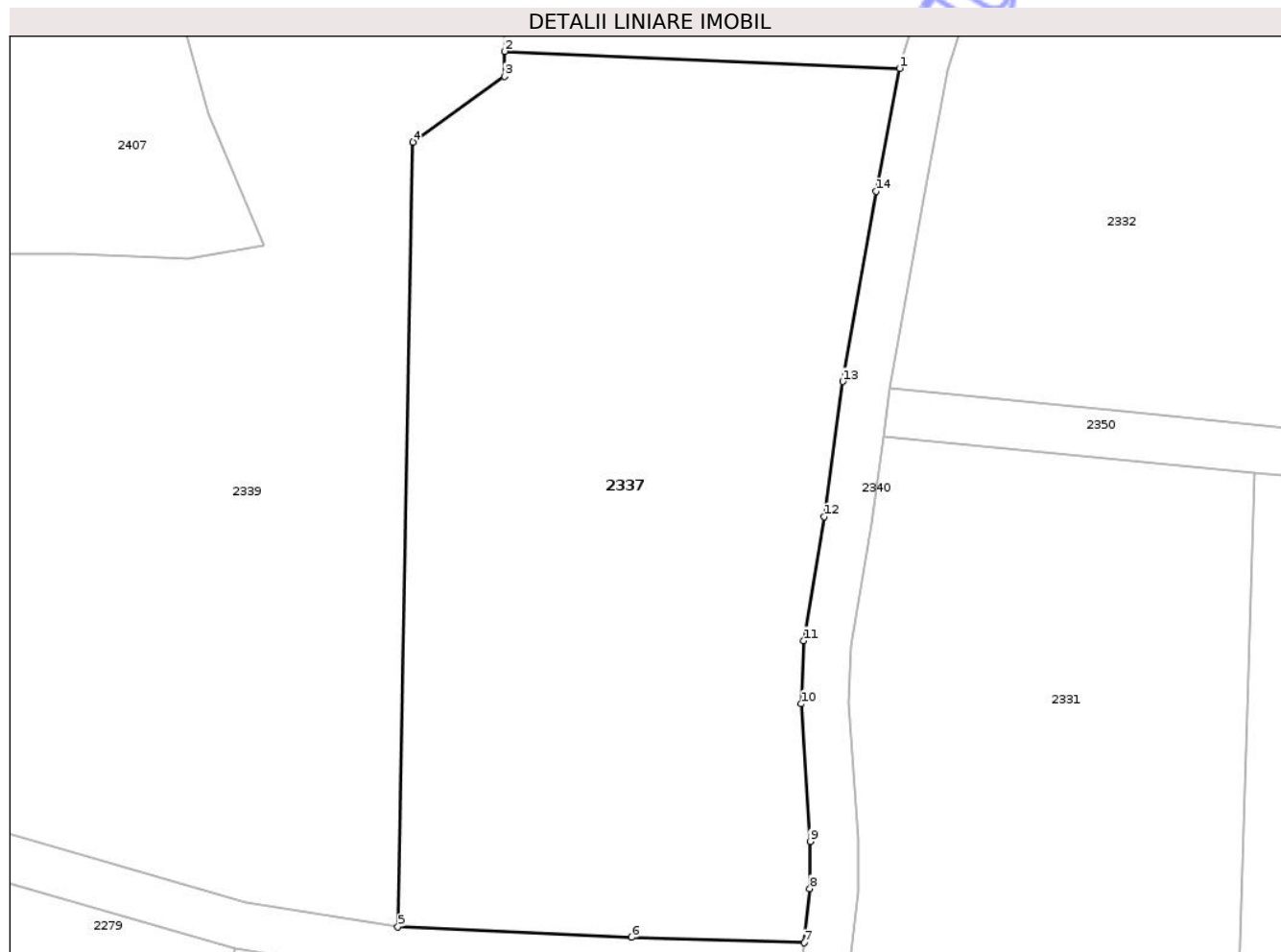
Inscrieri privind dezmembramintele dreptului de proprietate, drepturi reale de garanție și sarcini	Referințe
NU SUNT	

Anexa Nr. 1 La Partea I

Teren

Nr cadastral	Suprafața (mp)*	Observații / Referințe
	2.600	

* Suprafața este determinată în planul de proiecție Stereo 70.



Date referitoare la teren

Crt	Categorie folosință	Intra vilan	Suprafața (mp)	Tarla	Parcelă	Nr. topo	Observații / Referințe
1	faneata	NU	2.600	40	708/20	-	

Lungime Segmente

1) Valorile lungimilor segmentelor sunt obținute din proiecție în plan.

Punct început	X / Y	Punct sfârșit	X / Y	Lungime segment (** (m)
1	470.357,494 527.306,223	2	470.324,423 527.307,641	33.101
2	470.324,423 527.307,641	3	470.324,414 527.305,547	2.094
3	470.324,414 527.305,547	4	470.316,726 527.300,062	9.444
4	470.316,726 527.300,062	5	470.315,492 527.234,432	65.642
5	470.315,492 527.234,432	6	470.335,07 527.233,582	19.596

Punct început	X / Y	Punct sfârșit	X / Y	Lungime segment (** (m)
6	470.335,07 527.233,582	7	470.349,51 527.233,115	14.448
7	470.349,51 527.233,115	8	470.349,992 527.237,63	4.541
8	470.349,992 527.237,63	9	470.349,999 527.241,58	3.95
9	470.349,999 527.241,58	10	470.349,242 527.253,091	11.536
10	470.349,242 527.253,091	11	470.349,456 527.258,368	5.281
11	470.349,456 527.258,368	12	470.351,18 527.268,738	10.512
12	470.351,18 527.268,738	13	470.352,731 527.280,045	11.413
13	470.352,731 527.280,045	14	470.355,529 527.295,943	16.142
14	470.355,529 527.295,943	1	470.357,494 527.306,223	10.466

** Lungimile segmentelor sunt determinate în planul de proiecție Stereo 70 și sunt rotunjite la 1 milimetru.

*** Distanța dintre puncte este formată din segmente cumulate ce sunt mai mici decât valoarea 1 milimetru.



DATE DESPRE IMOBILUL NR. 2338

Oficiul de Cadastru și Publicitate Imobiliară SIBIU
Biroul de Cadastru și Publicitate Imobiliară Medias

A. Partea I. Descrierea imobilului

TEREN Extravilan

Adresa: Jud. Sibiu

Nr. Crt	Nr cadastral Nr. topografic	Suprafața* (mp)	Observații / Referințe
A1		6.700	Sector cadastral:38 Teren neimprejmuit;

B. Partea II. Proprietari și acte

Inscrieri privitoare la dreptul de proprietate și alte drepturi reale	Referințe
/	
Act Administrativ nr. 2900, din 24/07/2024 emis de PRIMĂRIA COMUNEI HOGHILAG;	
B1	Inscrierea posesiei, drept de PROPRIETATE, dobândit prin Lege, cota actuala 1/1, cota initiala 1/1
	1) NEIDENTIFICAT NEIDENTIFICAT
Act Normativ nr. 7, din 13/03/1996 emis de PARLAMENTUL ROMÂNIEI;	
B2	Se notează mențiunea de proprietar neidentificat, rezerva comisiei locale de fond funciar

C. Partea III. SARCINI .

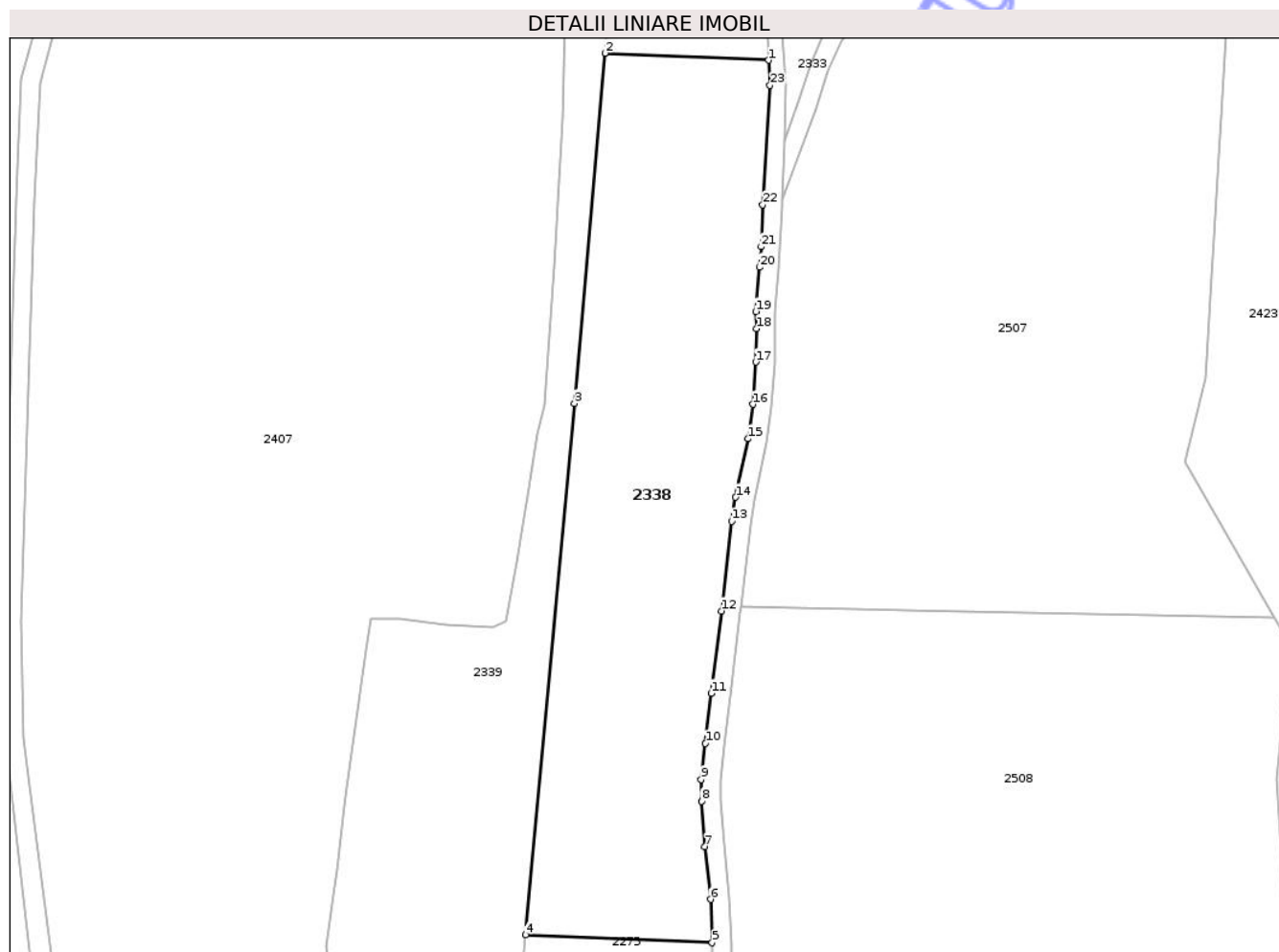
Inscrieri privind dezmembramentele dreptului de proprietate, drepturi reale de garanție și sarcini	Referințe
NU SUNT	

Anexa Nr. 1 La Partea I

Teren

Nr cadastral	Suprafața (mp)*	Observații / Referințe
	6.700	

* Suprafața este determinată în planul de proiecție Stereo 70.



Date referitoare la teren

Crt	Categorie folosință	Intravilan	Suprafața (mp)	Tarla	Parcelă	Nr. topo	Observații / Referințe
1	fânețe (F) - fânețe împădurite	NU	6.700	40	708/18	-	

Lungime Segmente

1) Valorile lungimilor segmentelor sunt obținute din proiecție în plan.

Punct început	X / Y	Punct sfârșit	X / Y	Lungime segment (** (m))	Punct început	X / Y	Punct sfârșit	X / Y	Lungime segment (** (m))
1	470.377,651 527.566,032	2	470.343,096 527.567,513	34.587	2	470.343,096 527.567,513	3	470.336,653 527.493,57	74.223
3	470.336,653 527.493,57	4	470.326,329 527.381,556	112.489	4	470.326,329 527.381,556	5	470.365,722 527.379,868	39.429
5	470.365,722 527.379,868	6	470.365,422 527.389,0	9.137	6	470.365,422 527.389,0	7	470.364,211 527.400,117	11.183
7	470.364,211 527.400,117	8	470.363,525 527.409,754	9.661	8	470.363,525 527.409,754	9	470.363,442 527.414,296	4.543

Punct început	X / Y	Punct sfârșit	X / Y	Lungime segment (** (m)
9	470.363,442 527.414,296	10	470.364,308 527.421,914	7.667
11	470.365,527 527.432,494	12	470.367,695 527.449,872	17.513
13	470.369,861 527.468,762	14	470.370,696 527.473,832	5.138
15	470.373,284 527.486,187	16	470.374,336 527.493,433	7.322
17	470.374,946 527.502,366	18	470.375,081 527.509,419	7.054
19	470.374,975 527.513,003	20	470.375,785 527.522,376	9.408
21	470.376,1 527.526,706	22	470.376,428 527.535,536	8.836
23	470.377,915 527.560,721	1	470.377,651 527.566,032	5.318

Punct început	X / Y	Punct sfârșit	X / Y	Lungime segment (** (m)
10	470.364,308 527.421,914	11	470.365,527 527.432,494	10.65
12	470.367,695 527.449,872	13	470.369,861 527.468,762	19.014
14	470.370,696 527.473,832	15	470.373,284 527.486,187	12.623
16	470.374,336 527.493,433	17	470.374,946 527.502,366	8.954
18	470.375,081 527.509,419	19	470.374,975 527.513,003	3.586
20	470.375,785 527.522,376	21	470.376,1 527.526,706	4.341
22	470.376,428 527.535,536	23	470.377,915 527.560,721	25.229

** Lungimile segmentelor sunt determinate în planul de proiecție Stereo 70 și sunt rotunjite la 1 milimetru.

*** Distanța dintre puncte este formată din segmente cumulate ce sunt mai mici decât valoarea 1 milimetru.

**DATE DESPRE IMOBILUL NR. 2339**

Oficiul de Cadastru și Publicitate Imobiliară SIBIU
Biroul de Cadastru și Publicitate Imobiliară Medias

A. Partea I. Descrierea imobilului

TEREN Extravilan

Adresa: Jud. Sibiu

Nr. Crt	Nr cadastral Nr. topografic	Suprafața* (mp)	Observații / Referințe
A1		31.070	Sector cadastral:38 Teren neimprejmuit;

B. Partea II. Proprietari și acte

Inscrieri privitoare la dreptul de proprietate și alte drepturi reale	Referințe
/	
Act Administrativ nr. 2900, din 24/07/2024 emis de PRIMĂRIA COMUNEI HOGHILAG;	
B1	Inscrierea posesiei, drept de PROPRIETATE, dobândit prin Lege, cota actuala 1/1, cota initiala 1/1 1) NEIDENTIFICAT NEIDENTIFICAT
Act Normativ nr. 7, din 13/03/1996 emis de PARLAMENTUL ROMÂNIEI;	
B2	Se notează mențiunea de proprietar neidentificat, rezerva comisiei locale de fond funciar

C. Partea III. SARCINI .

Inscrieri privind dezmembramintele dreptului de proprietate, drepturi reale de garanție și sarcini	Referințe
NU SUNT	

Anexa Nr. 1 La Partea I

Teren

Nr cadastral	Suprafața (mp)*	Observații / Referințe
	31.070	

* Suprafața este determinată în planul de proiecție Stereo 70.

DETALII LINIARE IMOBIL



Date referitoare la teren

Crt	Categorie folosință	Intravilan	Suprafața (mp)	Tarla	Parcelă	Nr. topo	Observații / Referințe
1	fânețe (F) - fânețe împădurite	NU	31.070	40	722/4, 713,714,711, 712,710,709 /1,708/1	-	

Lungime Segmente

1) Valorile lungimilor segmentelor sunt obținute din proiecție în plan.

Punct început	X / Y	Punct sfârșit	X / Y	Lungime segment
1	470.384,582 / 527.674,064	2	470.387,162 / 527.682,261	8.593
4	470.373,819 / 527.689,563	5	470.368,748 / 527.694,282	6.927
7	470.353,126 / 527.697,352	8	470.339,325 / 527.692,441	14.649
10	470.307,93 / 527.678,781	11	470.291,777 / 527.672,407	17.365
2	470.387,162 / 527.682,261	3	470.381,862 / 527.684,321	5.686
5	470.368,748 / 527.694,282	6	470.363,812 / 527.701,078	8.399
8	470.339,325 / 527.692,441	9	470.324,911 / 527.686,729	15.505
11	470.291,777 / 527.672,407	12	470.271,731 / 527.665,039	21.357
3	470.381,862 / 527.684,321	4	470.373,819 / 527.689,563	9.6
6	470.363,812 / 527.701,078	7	470.353,126 / 527.697,352	11.317
9	470.324,911 / 527.686,729	10	470.307,93 / 527.678,781	18.749
12	470.271,731 / 527.665,039	13	470.259,029 / 527.659,768	13.752

Punct început	X / Y	Punct sfârșit	X / Y	Lungime segment	Punct început	X / Y	Punct sfârșit	X / Y	Lungime segment	Punct început	X / Y	Punct sfârșit	X / Y	Lungime segment
112	469.974,337 527.243,33	113	469.995,401 527.263,363	29.069	113	469.995,401 527.263,363	114	469.998,644 527.266,072	4.226	114	469.998,644 527.266,072	115	470.021,386 527.252,228	26.624
115	470.021,386 527.252,228	116	470.041,944 527.246,712	21.285	116	470.041,944 527.246,712	117	470.063,551 527.240,915	22.371	117	470.063,551 527.240,915	118	470.085,025 527.236,509	21.921
118	470.085,025 527.236,509	119	470.099,108 527.234,131	14.282	119	470.099,108 527.234,131	120	470.109,65 527.232,821	10.623	120	470.109,65 527.232,821	121	470.113,926 527.233,347	4.308
121	470.113,926 527.233,347	122	470.120,083 527.234,816	6.33	122	470.120,083 527.234,816	123	470.126,683 527.236,484	6.808	123	470.126,683 527.236,484	124	470.130,988 527.237,956	4.55
124	470.130,988 527.237,956	125	470.145,958 527.246,159	17.07	125	470.145,958 527.246,159	126	470.167,25 527.255,836	23.388	126	470.167,25 527.255,836	127	470.171,531 527.256,708	4.369
127	470.171,531 527.256,708	128	470.179,853 527.256,367	8.329	128	470.179,853 527.256,367	129	470.198,026 527.255,065	18.22	129	470.198,026 527.255,065	130	470.213,292 527.251,868	15.597
130	470.213,292 527.251,868	131	470.218,653 527.251,171	5.406	131	470.218,653 527.251,171	132	470.231,039 527.251,12	12.386	132	470.231,039 527.251,12	133	470.259,477 527.247,973	28.612
133	470.259,477 527.247,973	134	470.271,919 527.245,411	12.703	134	470.271,919 527.245,411	135	470.302,788 527.236,529	32.121	135	470.302,788 527.236,529	136	470.315,492 527.234,432	12.876
136	470.315,492 527.234,432	137	470.316,726 527.300,062	65.642	137	470.316,726 527.300,062	138	470.324,414 527.305,547	9.444	138	470.324,414 527.305,547	139	470.324,423 527.307,641	2.094
139	470.324,423 527.307,641	140	470.324,667 527.363,529	55.889	140	470.324,667 527.363,529	141	470.326,329 527.381,556	18.103	141	470.326,329 527.381,556	142	470.336,653 527.493,57	112.489
142	470.336,653 527.493,57	143	470.343,096 527.567,513	74.223	143	470.343,096 527.567,513	144	470.345,46 527.594,641	27.231	144	470.345,46 527.594,641	145	470.350,86 527.663,079	68.651
145	470.350,86 527.663,079	1	470.384,582 527.674,064	35.466										

** Lungimile segmentelor sunt determinate în planul de proiecție Stereo 70 și sunt rotunjite la 1 milimetru.

*** Distanța dintre puncte este formată din segmente cumulate ce sunt mai mici decât valoarea 1 milimetru.

**DATE DESPRE IMOBILUL NR. 2340**

Oficiul de Cadastru și Publicitate Imobiliară SIBIU
Biroul de Cadastru și Publicitate Imobiliară Medias

A. Partea I. Descrierea imobilului

TEREN Extravilan

Adresa: Jud. Sibiu

Nr. Crt	Nr cadastral Nr. topografic	Suprafața* (mp)	Observații / Referințe
A1		2.691	Sector cadastral:38 Teren neimprejmuit;

B. Partea II. Proprietari și acte

Inscrieri privitoare la dreptul de proprietate și alte drepturi reale	Referințe
/	
Act Normativ nr. 978, din 05/09/2002 emis de GUVERNUL ROMÂNIEI (Anexa 29, pozitia 127-438; Adeverința nr. 2663/11.07.2024, emisa de PRIMĂRIA COMUNEI HOGHILAG);	
B1	A1
Intabulare, drept de PROPRIETATE, dobândit prin Lege, cota actuala 1/1, cota initiala 1/1	
1) COMUNA HOGHILAG, CIF:999999999999, DOMENIUL PUBLIC	

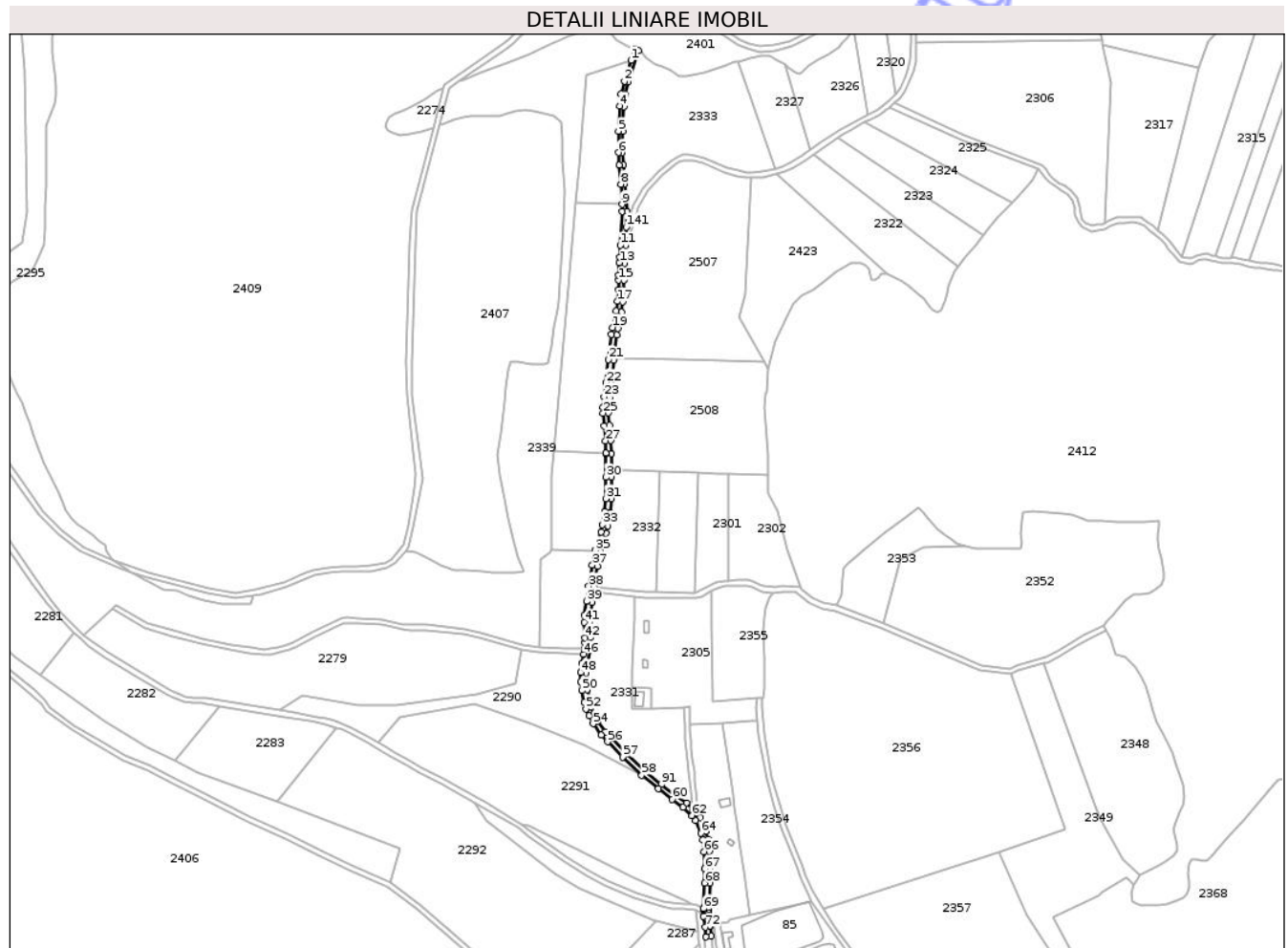
C. Partea III. SARCINI .

Inscrieri privind dezmembramintele dreptului de proprietate, drepturi reale de garanție și sarcini	Referințe
NU SUNT	

Teren

Nr cadastral	Suprafața (mp)*	Observații / Referințe
	2.691	

* Suprafața este determinată în planul de proiecție Stereo 70.



Date referitoare la teren

Crt	Categorie folosință	Intra vilan	Suprafața (mp)	Tarla	Parcelă	Nr. topo	Observații / Referințe
1	drum	NU	2.691	40	684/1	-	

Lungime Segmente

1) Valorile lungimilor segmentelor sunt obținute din proiecție în plan.

Punct început	X / Y	Punct sfârșit	X / Y	Lungime segment	Punct început	X / Y	Punct sfârșit	X / Y	Lungime segment	Punct început	X / Y	Punct sfârșit	X / Y	Lungime segment
1	470.384,582 527.674,064	2	470.379,671 527.658,465	16.354	2	470.379,671 527.658,465	3	470.377,111 527.648,68	10.114	3	470.377,111 527.648,68	4	470.376,166 527.639,664	9.065
4	470.376,166 527.639,664	5	470.375,099 527.620,999	18.695	5	470.375,099 527.620,999	6	470.374,964 527.604,827	16.173	6	470.374,964 527.604,827	7	470.375,748 527.595,386	9.473
7	470.375,748 527.595,386	8	470.376,9 527.581,159	14.274	8	470.376,9 527.581,159	9	470.377,651 527.566,032	15.146	9	470.377,651 527.566,032	10	470.377,915 527.560,721	5.318
10	470.377,915 527.560,721	11	470.376,428 527.535,536	25.229	11	470.376,428 527.535,536	12	470.376,1 527.526,706	8.836	12	470.376,1 527.526,706	13	470.375,785 527.522,376	4.341
13	470.375,785 527.522,376	14	470.374,975 527.513,003	9.408	14	470.374,975 527.513,003	15	470.375,081 527.509,419	3.586	15	470.375,081 527.509,419	16	470.374,946 527.502,366	7.054
16	470.374,946 527.502,366	17	470.374,336 527.493,433	8.954	17	470.374,336 527.493,433	18	470.373,284 527.486,187	7.322	18	470.373,284 527.486,187	19	470.370,696 527.473,832	12.623

Punct început	X / Y	Punct sfârșit	X / Y	Lungime segment	Punct început	X / Y	Punct sfârșit	X / Y	Lungime segment	Punct început	X / Y	Punct sfârșit	X / Y	Lungime segment
118	470.369,796 527.361,765	119	470.369,778 527.366,961	5.196	119	470.369,778 527.366,961	120	470.369,734 527.379,56	12.599	120	470.369,734 527.379,56	121	470.369,415 527.389,282	9.727
121	470.369,415 527.389,282	122	470.368,196 527.400,476	11.26	122	470.368,196 527.400,476	123	470.367,522 527.409,932	9.48	123	470.367,522 527.409,932	124	470.367,446 527.414,106	4.175
124	470.367,446 527.414,106	125	470.368,282 527.421,459	7.4	125	470.368,282 527.421,459	126	470.369,499 527.432,018	10.629	126	470.369,499 527.432,018	127	470.369,749 527.434,02	2.018
127	470.369,749 527.434,02	128	470.371,667 527.449,396	15.495	128	470.371,667 527.449,396	129	470.371,819 527.450,728	1.341	129	470.371,819 527.450,728	130	470.373,823 527.468,208	17.594
130	470.373,823 527.468,208	131	470.374,629 527.473,097	4.955	131	470.374,629 527.473,097	132	470.377,225 527.485,489	12.661	132	470.377,225 527.485,489	133	470.378,317 527.493,009	7.599
133	470.378,317 527.493,009	134	470.378,943 527.502,191	9.203	134	470.378,943 527.502,191	135	470.379,083 527.509,439	7.249	135	470.379,083 527.509,439	136	470.378,98 527.512,889	3.452
136	470.378,98 527.512,889	137	470.379,772 527.522,059	9.204	137	470.379,772 527.522,059	138	470.380,095 527.526,487	4.44	138	470.380,095 527.526,487	139	470.380,425 527.535,388	8.907
139	470.380,425 527.535,388	140	470.380,471 527.536,644	1.257	140	470.380,471 527.536,644	141	470.380,927 527.549,17	12.534	141	470.380,927 527.549,17	142	470.381,349 527.560,732	11.57
142	470.381,349 527.560,732	143	470.379,891 527.581,386	20.705	143	470.379,891 527.581,386	144	470.378,738 527.595,632	14.293	144	470.378,738 527.595,632	145	470.377,965 527.604,939	9.339
145	470.377,965 527.604,939	146	470.378,098 527.620,901	15.963	146	470.378,098 527.620,901	147	470.379,157 527.639,422	18.551	147	470.379,157 527.639,422	148	470.380,071 527.648,141	8.767
148	470.380,071 527.648,141	149	470.382,555 527.657,634	9.813	149	470.382,555 527.657,634	150	470.389,964 527.681,172	24.677	150	470.389,964 527.681,172	151	470.387,162 527.682,261	3.006
151	470.387,162 527.682,261	1	470.384,582 527.674,064	8.593										

** Lungimile segmentelor sunt determinate în planul de proiecție Stereo 70 și sunt rotunjite la 1 milimetru.

*** Distanța dintre puncte este formată din segmente cumulate ce sunt mai mici decât valoarea 1 milimetru.

**DATE DESPRE IMOBILUL NR. 2341**

Oficiul de Cadastru și Publicitate Imobiliară SIBIU
Biroul de Cadastru și Publicitate Imobiliară Medias

A. Partea I. Descrierea imobilului

TEREN Extravilan

Adresa: Jud. Sibiu

Nr. Crt	Nr cadastral Nr. topografic	Suprafața* (mp)	Observații / Referințe
A1		3.000	Sector cadastral:38 Teren neimprejmut;

B. Partea II. Proprietari și acte

Inscrieri privitoare la dreptul de proprietate și alte drepturi reale	Referințe
/	
Act Administrativ nr. 122/31, din 23/11/1992 emis de CJSDPAT SIBIU;	
B1	A1
Intabulare, drept de PROPRIETATE, Legea 18/1991, dobandit prin Reconstituire, cota actuala 1/1, cota initiala 1/1 1) VASCAN EUGENIA	

C. Partea III. SARCINI .

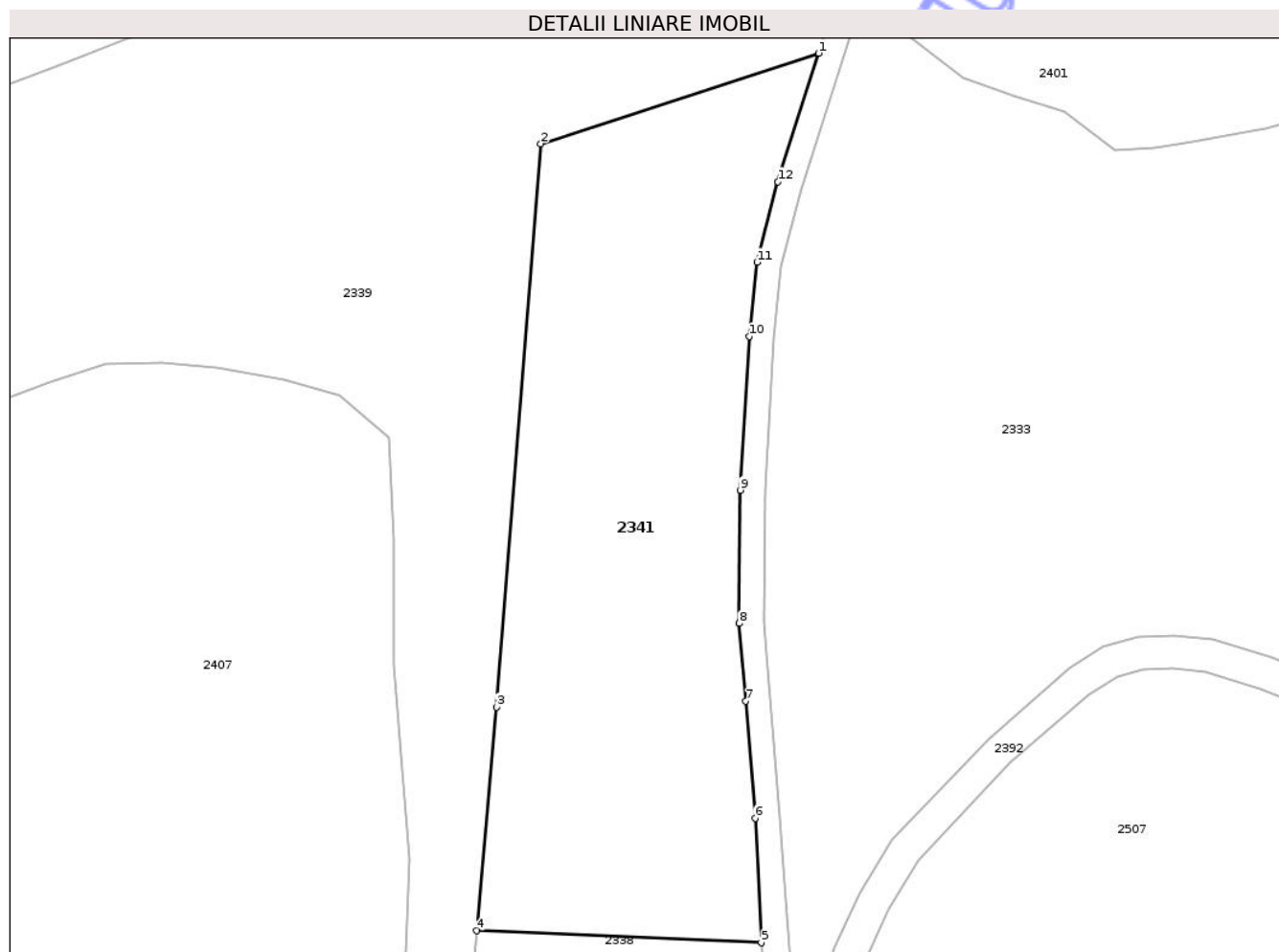
Inscrieri privind dezmembramintele dreptului de proprietate, drepturi reale de garanție și sarcini	Referințe
NU SUNT	

Anexa Nr. 1 La Partea I

Teren

Nr cadastral	Suprafața (mp)*	Observații / Referințe
	3.000	

* Suprafața este determinată în planul de proiecție Stereo 70.



Date referitoare la teren

Crt	Categorie folosință	Intra vilan	Suprafața (mp)	Tarla	Parcelă	Nr. topo	Observații / Referințe
1	faneata	NU	3.000	40	693/17	-	NR. TARLA 39 GRESIT IN TP

Lungime Segmente

1) Valorile lungimilor segmentelor sunt obținute din proiecție în plan.

Punct început	X / Y	Punct sfârșit	X / Y	Lungime segment (** (m)
1	470.384,582 527.674,064	2	470.350,86 527.663,079	35.466
2	470.350,86 527.663,079	3	470.345,46 527.594,641	68.651
3	470.345,46 527.594,641	4	470.343,096 527.567,513	27.231
4	470.343,096 527.567,513	5	470.377,651 527.566,032	34.587
5	470.377,651 527.566,032	6	470.376,9 527.581,159	15.146

Punct început	X / Y	Punct sfârșit	X / Y	Lungime segment (** (m)
6	470.376,9 527.581,159	7	470.375,748 527.595,386	14.274
7	470.375,748 527.595,386	8	470.374,964 527.604,827	9.473
8	470.374,964 527.604,827	9	470.375,099 527.620,999	16.173
9	470.375,099 527.620,999	10	470.376,166 527.639,664	18.695
10	470.376,166 527.639,664	11	470.377,111 527.648,68	9.065
11	470.377,111 527.648,68	12	470.379,671 527.658,465	10.114
12	470.379,671 527.658,465	1	470.384,582 527.674,064	16.354

** Lungimile segmentelor sunt determinate în planul de proiecție Stereo 70 și sunt rotunjite la 1 milimetru.

*** Distanța dintre puncte este formată din segmente cumulate ce sunt mai mici decât valoarea 1 milimetru.

Neutilizabil în Circuitul Civil

**DATE DESPRE IMOBILUL NR. 2345**

Oficiul de Cadastru și Publicitate Imobiliară SIBIU
Biroul de Cadastru și Publicitate Imobiliară Medias

A. Partea I. Descrierea imobilului

TEREN Extravilan

Adresa: Jud. Sibiu

Nr. Crt	Nr cadastral Nr. topografic	Suprafața* (mp)	Observații / Referințe
A1		6.600	Sector cadastral:39 Teren neimprejmuit;

B. Partea II. Proprietari și acte

Inscrieri privitoare la dreptul de proprietate și alte drepturi reale	Referințe
/	
Act Administrativ nr. 2005/31, din 17/01/2000 emis de CJSDPAT SIBIU;	
B1	A1
Intabulare, drept de PROPRIETATE, Legea 18/1991, dobandit prin Reconstituire, cota actuala 1/1, cota initiala 1/1	
1) SAS LUCREȚIA	

C. Partea III. SARCINI .

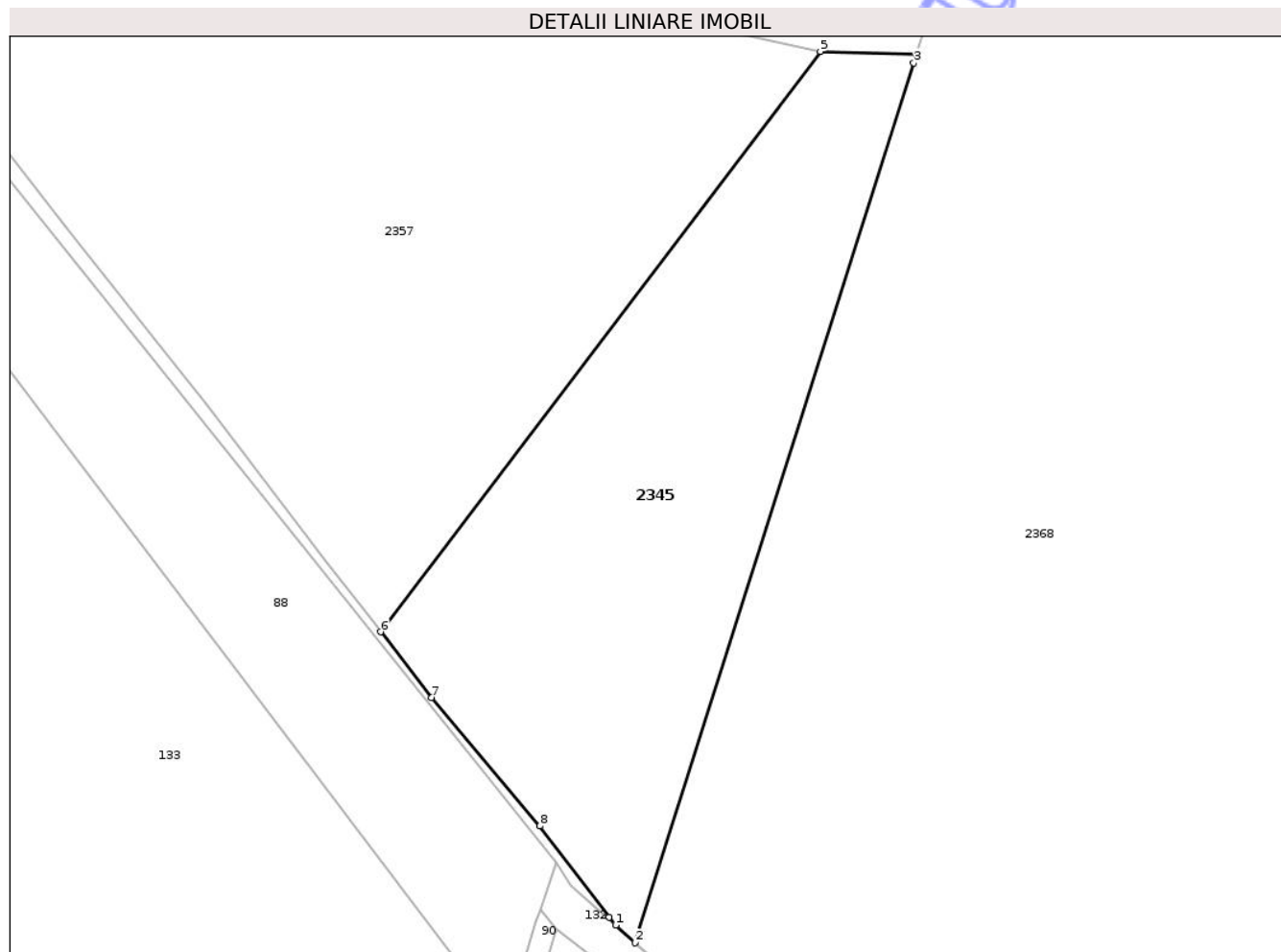
Inscrieri privind dezmembramintele dreptului de proprietate, drepturi reale de garanție și sarcini	Referințe
NU SUNT	

Anexa Nr. 1 La Partea I

Teren

Nr cadastral	Suprafața (mp)*	Observații / Referințe
	6.600	

* Suprafața este determinată în planul de proiecție Stereo 70.



Date referitoare la teren

Crt	Categorie folosință	Intravilan	Suprafața (mp)	Tarla	Parcelă	Nr. topo	Observații / Referințe
1	arabil	NU	6.600	39	673/1/3	-	

Lungime Segmente

1) Valorile lungimilor segmentelor sunt obținute din proiecție în plan.

Punct început	X / Y	Punct sfârșit	X / Y	Lungime segment (** (m)
1	470.741,99 526.755,857	2	470.745,661 526.752,555	4.938
2	470.745,661 526.752,555	3	470.798,206 526.918,234	173.812
3	470.798,206 526.918,234	4	470.798,755 526.919,966	1.817
4	470.798,755 526.919,966	5	470.780,578 526.920,403	18.182
5	470.780,578 526.920,403	6	470.697,681 526.811,094	137.187

Punct început	X / Y	Punct sfârșit	X / Y	Lungime segment (** (m)
6	470.697,681 526.811,094	7	470.707,31 526.798,754	15.652
7	470.707,31 526.798,754	8	470.727,704 526.774,547	31.653
8	470.727,704 526.774,547	9	470.740,803 526.757,41	21.57
9	470.740,803 526.757,41	1	470.741,99 526.755,857	1.955

** Lungimile segmentelor sunt determinate în planul de proiecție Stereo 70 și sunt rotunjite la 1 milimetru.

*** Distanța dintre puncte este formată din segmente cumulate ce sunt mai mici decât valoarea 1 milimetru.

Neutilizabil în Circuitul Civil



DATE DESPRE IMOBILUL NR. 2348

Oficiul de Cadastru și Publicitate Imobiliară SIBIU
Biroul de Cadastru și Publicitate Imobiliară Medias

A. Partea I. Descrierea imobilului

TEREN Extravilan

Adresa: Jud. Sibiu

Nr. Crt	Nr cadastral Nr. topografic	Suprafața* (mp)	Observații / Referințe
A1		10.439	Sector cadastral:39 Teren neimprejmuit;

B. Partea II. Proprietari și acte

Inscrieri privitoare la dreptul de proprietate și alte drepturi reale	Referințe
/	
Act Administrativ nr. 2900, din 24/07/2024 emis de PRIMĂRIA COMUNEI HOGHILAG;	
B1	Inscrierea posesiei, drept de PROPRIETATE, dobandit prin Lege, cota actuala 1/1, cota initiala 1/1 1) NEIDENTIFICAT NEIDENTIFICAT
Act Normativ nr. 7, din 13/03/1996 emis de PARLAMENTUL ROMÂNIEI;	
B2	Se notează mențiunea de proprietar neidentificat, rezerva comisiei locale de fond funciar

C. Partea III. SARCINI .

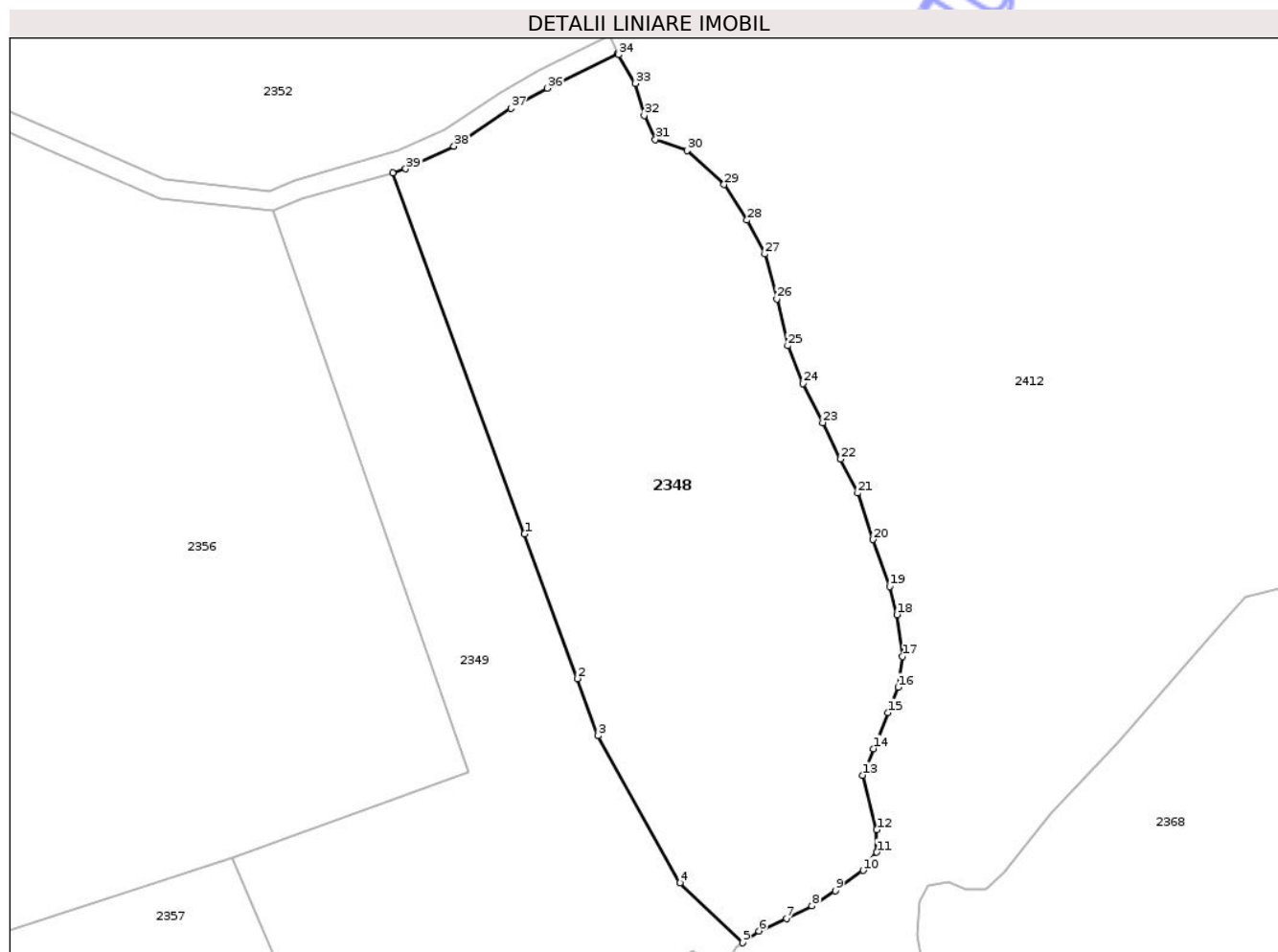
Inscrieri privind dezmembramintele dreptului de proprietate, drepturi reale de garanție și sarcini	Referințe
NU SUNT	

Anexa Nr. 1 La Partea I

Teren

Nr cadastral	Suprafața (mp)*	Observații / Referințe
	10.439	

* Suprafața este determinată în planul de proiecție Stereo 70.



Date referitoare la teren

Crt	Categorie folosință	Intra vilan	Suprafața (mp)	Tarla	Parcelă	Nr. topo	Observații / Referințe
1	faneata	NU	6.877	39	675	-	
2	fânețe (F) - fânețe împădurite	NU	3.562	39	676	-	

Lungime Segmente

1) Valorile lungimilor segmentelor sunt obținute din proiecție în plan.

Punct început	X / Y	Punct sfârșit	X / Y	Lungime segment (** (m)
1	470.721,113 527.147,757	2	470.732,002 527.117,917	31.765
3	470.736,307 527.106,122	4	470.753,229 527.075,775	34.746
5	470.766,142 527.063,426	6	470.769,49 527.065,859	4.139
7	470.775,194 527.068,44	8	470.780,468 527.071,023	5.873

Punct început	X / Y	Punct sfârșit	X / Y	Lungime segment (** (m)
2	470.732,002 527.117,917	3	470.736,307 527.106,122	12.556
4	470.753,229 527.075,775	5	470.766,142 527.063,426	17.867
6	470.769,49 527.065,859	7	470.775,194 527.068,44	6.261
8	470.780,468 527.071,023	9	470.785,311 527.074,141	5.76

Punct început	X / Y	Punct sfârșit	X / Y	Lungime segment (** (m)
9	470.785,311 527.074,141	10	470.791,016 527.078,335	7.081
11	470.793,812 527.082,101	12	470.793,812 527.086,726	4.625
13	470.790,892 527.097,967	14	470.793,153 527.103,451	5.932
15	470.796,166 527.110,874	16	470.798,212 527.116,144	5.653
17	470.799,18 527.122,49	18	470.797,996 527.131,096	8.687
19	470.796,49 527.136,903	20	470.793,045 527.146,584	10.276
21	470.789,911 527.156,199	22	470.786,359 527.163,192	7.843
23	470.782,701 527.170,72	24	470.778,611 527.178,787	9.045
25	470.775,48 527.186,567	26	470.773,221 527.196,247	9.94
27	470.770,744 527.205,497	28	470.767,085 527.212,489	7.892
29	470.762,342 527.219,834	30	470.754,7 527.226,826	10.358
31	470.748,165 527.229,134	32	470.745,809 527.234,073	5.472
33	470.743,983 527.240,682	34	470.740,562 527.246,606	6.841
35	470.740,403 527.246,918	36	470.725,859 527.239,694	16.239
37	470.718,309 527.235,543	38	470.706,552 527.227,727	14.118
39	470.696,622 527.223,06	40	470.693,914 527.222,284	2.817

Punct început	X / Y	Punct sfârșit	X / Y	Lungime segment (** (m)
10	470.791,016 527.078,335	11	470.793,812 527.082,101	4.69
12	470.793,812 527.086,726	13	470.790,892 527.097,967	11.614
14	470.793,153 527.103,451	15	470.796,166 527.110,874	8.011
16	470.798,212 527.116,144	17	470.799,18 527.122,49	6.419
18	470.797,996 527.131,096	19	470.796,49 527.136,903	5.999
20	470.793,045 527.146,584	21	470.789,911 527.156,199	10.113
22	470.786,359 527.163,192	23	470.782,701 527.170,72	8.37
24	470.778,611 527.178,787	25	470.775,48 527.186,567	8.386
26	470.773,221 527.196,247	27	470.770,744 527.205,497	9.576
28	470.767,085 527.212,489	29	470.762,342 527.219,834	8.743
30	470.754,7 527.226,826	31	470.748,165 527.229,134	6.931
32	470.745,809 527.234,073	33	470.743,983 527.240,682	6.857
34	470.740,562 527.246,606	35	470.740,403 527.246,918	0.35
36	470.725,859 527.239,694	37	470.718,309 527.235,543	8.616
38	470.706,552 527.227,727	39	470.696,622 527.223,06	10.972
40	470.693,914 527.222,284	1	470.721,113 527.147,757	79.335

** Lungimile segmentelor sunt determinate în plan de proiecție Stereo 70 și sunt rotunjite la 1 milimetru.

*** Distanța dintre puncte este formată din segmente cumulate ce sunt mai mici decât valoarea 1 milimetru.



DATE DESPRE IMOBILUL NR. 2349

Oficiul de Cadastru și Publicitate Imobiliară SIBIU
Biroul de Cadastru și Publicitate Imobiliară Medias

A. Partea I. Descrierea imobilului

TEREN Extravilan

Adresa: Jud. Sibiu

Nr. Crt	Nr cadastral Nr. topografic	Suprafața* (mp)	Observații / Referințe
A1		10.408	Sector cadastral:39 Teren neimprejmuit;

B. Partea II. Proprietari și acte

Inscrieri privitoare la dreptul de proprietate și alte drepturi reale	Referințe
/	
Act Administrativ nr. 2900, din 24/07/2024 emis de PRIMĂRIA COMUNEI HOGHILAG;	
B1	Inscrierea posesiei, drept de PROPRIETATE, dobandit prin Lege, cota actuala 1/1, cota initiala 1/1
	1) NEIDENTIFICAT NEIDENTIFICAT
Act Normativ nr. 7, din 13/03/1996 emis de PARLAMENTUL ROMÂNIEI;	
B2	Se notează mențiunea de proprietar neidentificat, rezerva comisiei locale de fond funciar

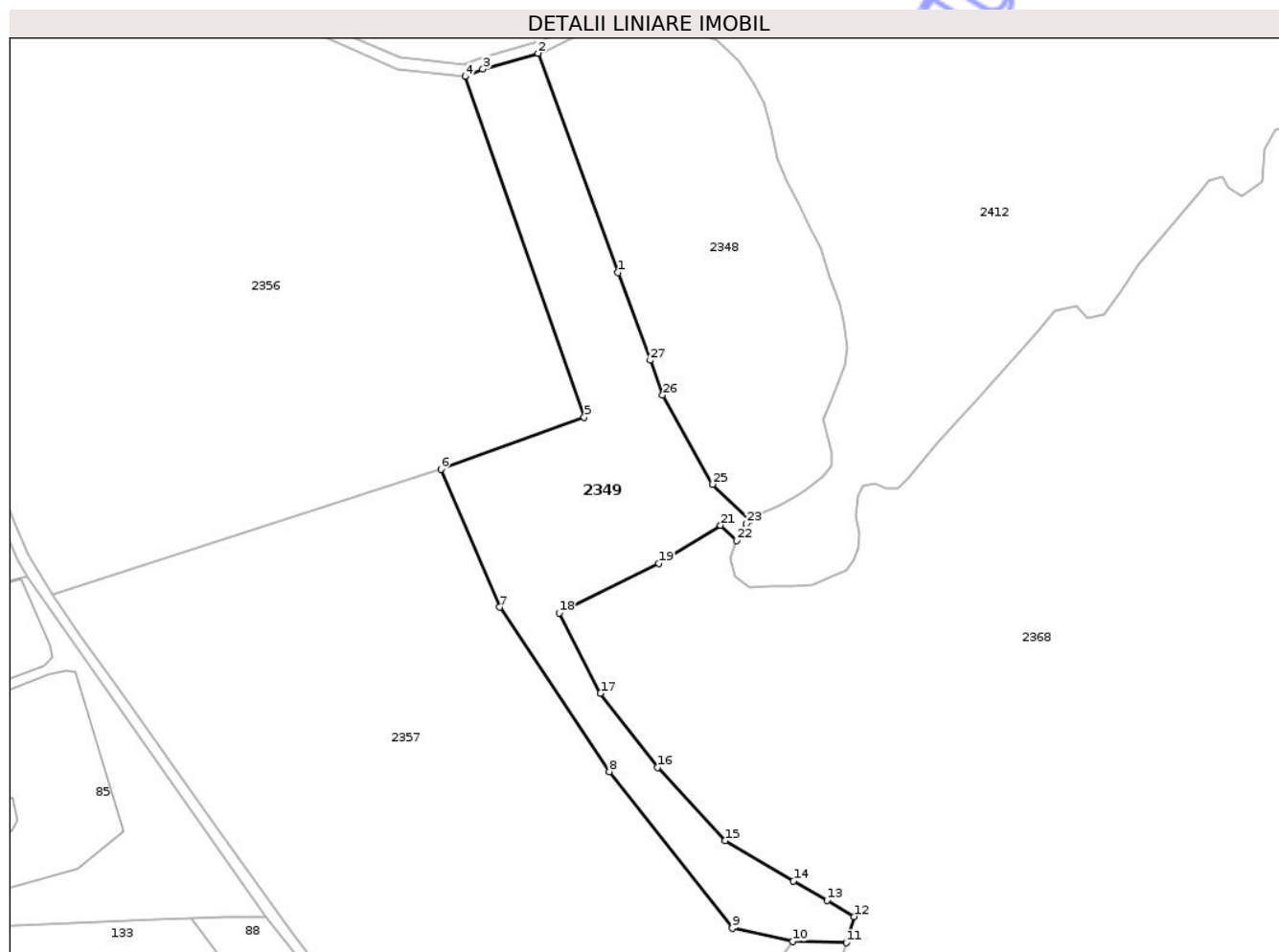
C. Partea III. SARCINI .

Inscrieri privind dezmembramentele dreptului de proprietate, drepturi reale de garanție și sarcini	Referințe
NU SUNT	

Teren

Nr cadastral	Suprafața (mp)*	Observații / Referințe
	10.408	

* Suprafața este determinată în planul de proiecție Stereo 70.



Date referitoare la teren

Crt	Categorie folosință	Intra vilan	Suprafața (mp)	Tarla	Parcelă	Nr. topo	Observații / Referințe
1	padure	NU	10.408	39	673/2,674	-	TUFĂRIȘ

Lungime Segmente

1) Valorile lungimilor segmentelor sunt obținute din proiecție în plan.

Punct început	X / Y	Punct sfârșit	X / Y	Lungime segment (** (m)
1	470.721,113 527.147,757	2	470.693,914 527.222,284	79.335
3	470.675,152 527.216,908	4	470.669,219 527.214,389	6.446
5	470.709,608 527.098,543	6	470.660,828 527.080,926	51.864
7	470.680,813 527.034,026	8	470.718,107 526.978,127	67.198
9	470.759,944 526.924,91	10	470.780,578 526.920,403	21.12

Punct început	X / Y	Punct sfârșit	X / Y	Lungime segment (** (m)
2	470.693,914 527.222,284	3	470.675,152 527.216,908	19.517
4	470.669,219 527.214,389	5	470.709,608 527.098,543	122.685
6	470.660,828 527.080,926	7	470.680,813 527.034,026	50.98
8	470.718,107 526.978,127	9	470.759,944 526.924,91	67.693
10	470.780,578 526.920,403	11	470.798,755 526.919,966	18.182

Punct început	X / Y	Punct sfârșit	X / Y	Lungime segment (** (m)
11	470.798,755 526.919,966	12	470.801,533 526.928,912	9.367
13	470.792,205 526.934,368	14	470.780,812 526.941,032	13.199
15	470.757,492 526.954,671	16	470.734,477 526.979,576	33.911
17	470.715,086 527.004,763	18	470.701,123 527.032,099	30.696
19	470.735,009 527.048,937	20	470.738,259 527.050,94	3.818
21	470.755,929 527.061,833	22	470.761,417 527.056,716	7.503
23	470.764,753 527.062,417	24	470.766,142 527.063,426	1.717
25	470.753,229 527.075,775	26	470.736,307 527.106,122	34.746
27	470.732,002 527.117,917	1	470.721,113 527.147,757	31.765

Punct început	X / Y	Punct sfârșit	X / Y	Lungime segment (** (m)
12	470.801,533 526.928,912	13	470.792,205 526.934,368	10.806
14	470.780,812 526.941,032	15	470.757,492 526.954,671	27.016
16	470.734,477 526.979,576	17	470.715,086 527.004,763	31.787
18	470.701,123 527.032,099	19	470.735,009 527.048,937	37.839
20	470.738,259 527.050,94	21	470.755,929 527.061,833	20.758
22	470.761,417 527.056,716	23	470.764,753 527.062,417	6.605
24	470.766,142 527.063,426	25	470.753,229 527.075,775	17.867
26	470.736,307 527.106,122	27	470.732,002 527.117,917	12.556

** Lungimile segmentelor sunt determinate în planul de proiecție Stereo 70 și sunt rotunjite la 1 milimetru.

*** Distanța dintre puncte este formată din segmente cumulate ce sunt mai mici decât valoarea 1 milimetru.

Neutilizabil în
Civil

**DATE DESPRE IMOBILUL NR. 2350**

Oficiul de Cadastru și Publicitate Imobiliară SIBIU
Biroul de Cadastru și Publicitate Imobiliară Medias

A. Partea I. Descrierea imobilului

TEREN Extravilan

Adresa: Jud. Sibiu

Nr. Crt	Nr cadastral Nr. topografic	Suprafața* (mp)	Observații / Referințe
A1		1.632	Sector cadastral:39 Teren neimprejmuit;

B. Partea II. Proprietari și acte

Inscrieri privitoare la dreptul de proprietate și alte drepturi reale	Referințe
/	
Act Normativ nr. 978, din 05/09/2002 emis de GUVERNUL ROMÂNIEI (Anexa 29, pozitia 127-438; Adeverința nr. 2663/11.07.2024, emisa de PRIMĂRIA COMUNEI HOGHILAG);	
B1	A1
Intabulare, drept de PROPRIETATE, dobandit prin Lege, cota actuala 1/1, cota initiala 1/1	
1) COMUNA HOGHILAG, CIF:999999999999, DOMENIUL PUBLIC	

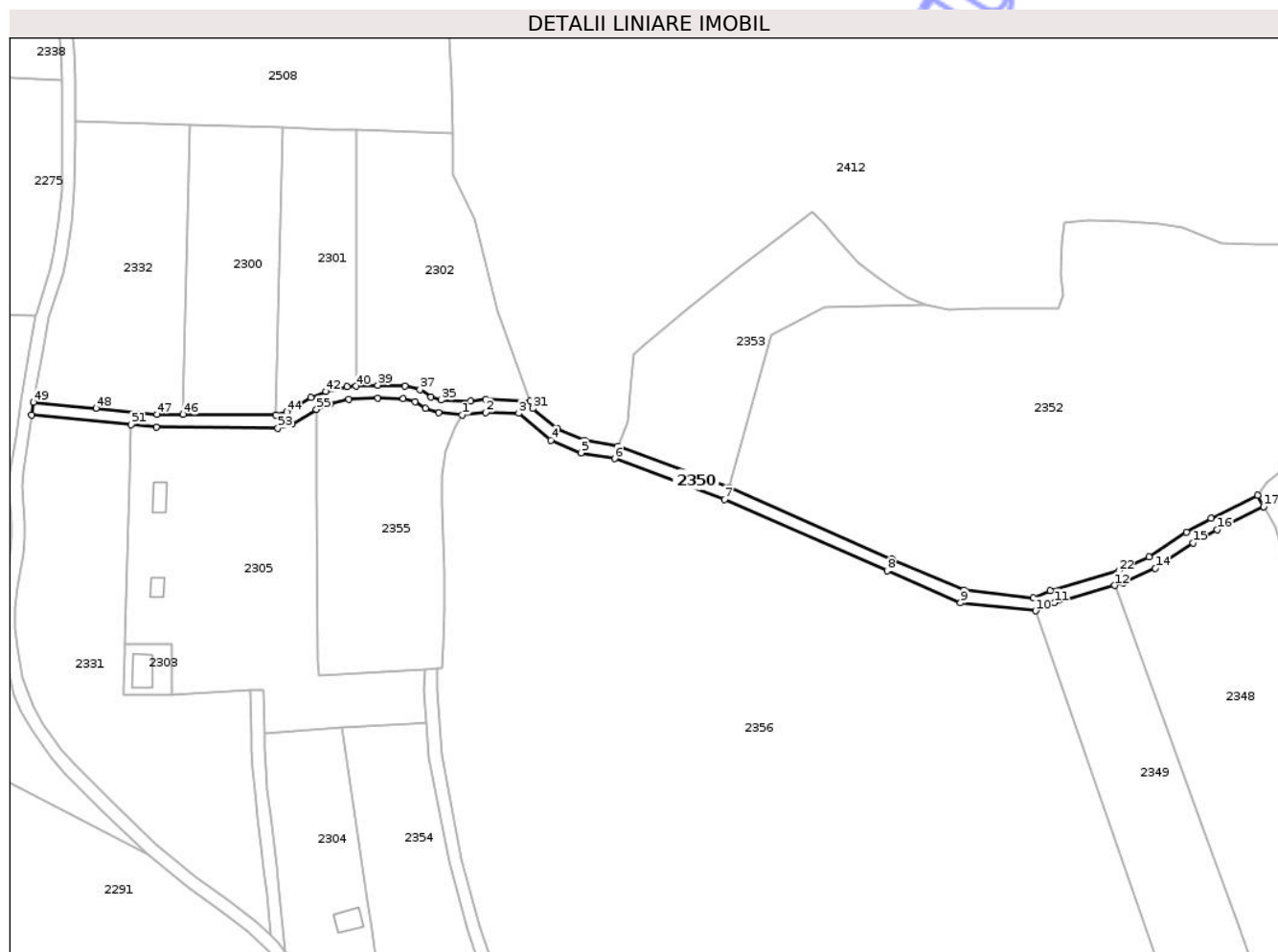
C. Partea III. SARCINI .

Inscrieri privind dezmembramintele dreptului de proprietate, drepturi reale de garanție și sarcini	Referințe
NU SUNT	

Teren

Nr cadastral	Suprafața (mp)*	Observații / Referințe
	1.632	

* Suprafața este determinată în planul de proiecție Stereo 70.



Date referitoare la teren

Crt	Categorie folosință	Intra vilan	Suprafața (mp)	Tarla	Parcelă	Nr. topo	Observații / Referințe
1	drum	NU	1.632	39	681	-	

Lungime Segmente

1) Valorile lungimilor segmentelor sunt obținute din proiecție în plan.

Punct început	X / Y	Punct sfârșit	X / Y	Lungime segment
1	470.490,401 527.275,416	2	470.497,844 527.276,261	7.491
4	470.518,102 527.267,621	5	470.527,425 527.263,643	10.136
7	470.572,256 527.249,134	8	470.622,965 527.226,878	55.378
10	470.669,219 527.214,389	11	470.675,152 527.216,908	6.446
13	470.696,622 527.223,06	14	470.706,552 527.227,727	10.972
16	470.725,859 527.239,694	17	470.740,403 527.246,918	16.239

Punct început	X / Y	Punct sfârșit	X / Y	Lungime segment
2	470.497,844 527.276,261	3	470.508,064 527.275,941	10.225
5	470.527,425 527.263,643	6	470.537,946 527.261,844	10.674
8	470.622,965 527.226,878	9	470.645,871 527.216,892	24.988
11	470.675,152 527.216,908	12	470.693,914 527.222,284	19.517
14	470.706,552 527.227,727	15	470.718,309 527.235,543	14.118
17	470.740,403 527.246,918	18	470.738,586 527.250,481	4.0

Punct început	X / Y	Punct sfârșit	X / Y	Lungime segment
3	470.508,064 527.275,941	4	470.518,102 527.267,621	13.038
6	470.537,946 527.261,844	7	470.572,256 527.249,134	36.589
9	470.645,871 527.216,892	10	470.669,219 527.214,389	23.482
12	470.693,914 527.222,284	13	470.696,622 527.223,06	2.817
15	470.718,309 527.235,543	16	470.725,859 527.239,694	8.616
18	470.738,586 527.250,481	19	470.724,005 527.243,239	16.28

Punct început	X / Y	Punct sfârșit	X / Y	Lungime segment	Punct început	X / Y	Punct sfârșit	X / Y	Lungime segment	Punct început	X / Y	Punct sfârșit	X / Y	Lungime segment
19	470.724,005 527.243,239	20	470.716,234 527.238,967	8.868	20	470.716,234 527.238,967	21	470.704,583 527.231,221	13.991	21	470.704,583 527.231,221	22	470.695,211 527.226,817	10.355
22	470.695,211 527.226,817	23	470.673,814 527.220,686	22.258	23	470.673,814 527.220,686	24	470.668,613 527.218,477	5.651	24	470.668,613 527.218,477	25	470.646,907 527.220,804	21.83
25	470.646,907 527.220,804	26	470.624,568 527.230,543	24.37	26	470.624,568 527.230,543	27	470.573,756 527.252,844	55.49	27	470.573,756 527.252,844	28	470.538,987 527.265,724	37.078
28	470.538,987 527.265,724	29	470.528,563 527.267,507	10.575	29	470.528,563 527.267,507	30	470.520,207 527.271,072	9.085	30	470.520,207 527.271,072	31	470.512,51 527.277,452	9.997
31	470.512,51 527.277,452	32	470.511,65 527.279,831	2.53	32	470.511,65 527.279,831	33	470.497,68 527.280,268	13.977	33	470.497,68 527.280,268	34	470.493,092 527.279,747	4.617
34	470.493,092 527.279,747	35	470.483,784 527.280,094	9.314	35	470.483,784 527.280,094	36	470.480,747 527.281,134	3.21	36	470.480,747 527.281,134	37	470.477,29 527.283,318	4.089
37	470.477,29 527.283,318	38	470.472,55 527.284,508	4.887	38	470.472,55 527.284,508	39	470.464,116 527.284,735	8.437	39	470.464,116 527.284,735	40	470.457,275 527.284,387	6.85
40	470.457,275 527.284,387	41	470.454,589 527.284,25	2.689	41	470.454,589 527.284,25	42	470.447,997 527.282,721	6.767	42	470.447,997 527.282,721	43	470.443,206 527.280,797	5.163
43	470.443,206 527.280,797	44	470.435,719 527.276,388	8.689	44	470.435,719 527.276,388	45	470.432,346 527.275,35	3.529	45	470.432,346 527.275,35	46	470.403,44 527.275,592	28.907
46	470.403,44 527.275,592	47	470.395,209 527.275,661	8.231	47	470.395,209 527.275,661	48	470.376,192 527.277,523	19.108	48	470.376,192 527.277,523	49	470.356,684 527.279,433	19.601
49	470.356,684 527.279,433	50	470.356,14 527.275,467	4.003	50	470.356,14 527.275,467	51	470.387,229 527.272,423	31.238	51	470.387,229 527.272,423	52	470.394,997 527.271,663	7.805
52	470.394,997 527.271,663	53	470.432,931 527.271,345	37.935	53	470.432,931 527.271,345	54	470.437,344 527.272,703	4.617	54	470.437,344 527.272,703	55	470.444,976 527.277,198	8.857
55	470.444,976 527.277,198	56	470.449,202 527.278,894	4.554	56	470.449,202 527.278,894	57	470.455,147 527.280,273	6.103	57	470.455,147 527.280,273	58	470.464,164 527.280,732	9.029
58	470.464,164 527.280,732	59	470.472,002 527.280,521	7.841	59	470.472,002 527.280,521	60	470.475,695 527.279,594	3.808	60	470.475,695 527.279,594	61	470.479,008 527.277,502	3.918
61	470.479,008 527.277,502	62	470.483,046 527.276,119	4.268	62	470.483,046 527.276,119	1	470.490,401 527.275,416	7.389					

** Lungimile segmentelor sunt determinate în planul de proiecție Stereo 70 și sunt rotunjite la 1 milimetru.

*** Distanța dintre puncte este formată din segmente cumulate ce sunt mai mici decât valoarea 1 milimetru.

**DATE DESPRE IMOBILUL NR. 2352**

Oficiul de Cadastru și Publicitate Imobiliară SIBIU
Biroul de Cadastru și Publicitate Imobiliară Medias

A. Partea I. Descrierea imobilului

TEREN Extravilan

Adresa: Jud. Sibiu

Nr. Crt	Nr cadastral Nr. topografic	Suprafața* (mp)	Observații / Referințe
A1		16.100	Sector cadastral:39 Teren neimprejmuit;

B. Partea II. Proprietari și acte

Inscrieri privitoare la dreptul de proprietate și alte drepturi reale		Referințe
/		
Act Administrativ nr. 130/31, din 24/11/1992 emis de CJSDPAT SIBIU;		
B1	Intabulare, drept de PROPRIETATE, Legea 18/1991, dobandit prin Reconstituire, cota actuala 1/1, cota initiala 1/1	A1
	1) MARCOȘ GH. EMILIAN 2) MARCOȘ GH. GHEORGHE	

C. Partea III. SARCINI .

Inscrieri privind dezmembramintele dreptului de proprietate, drepturi reale de garanție și sarcini	Referințe
NU SUNT	

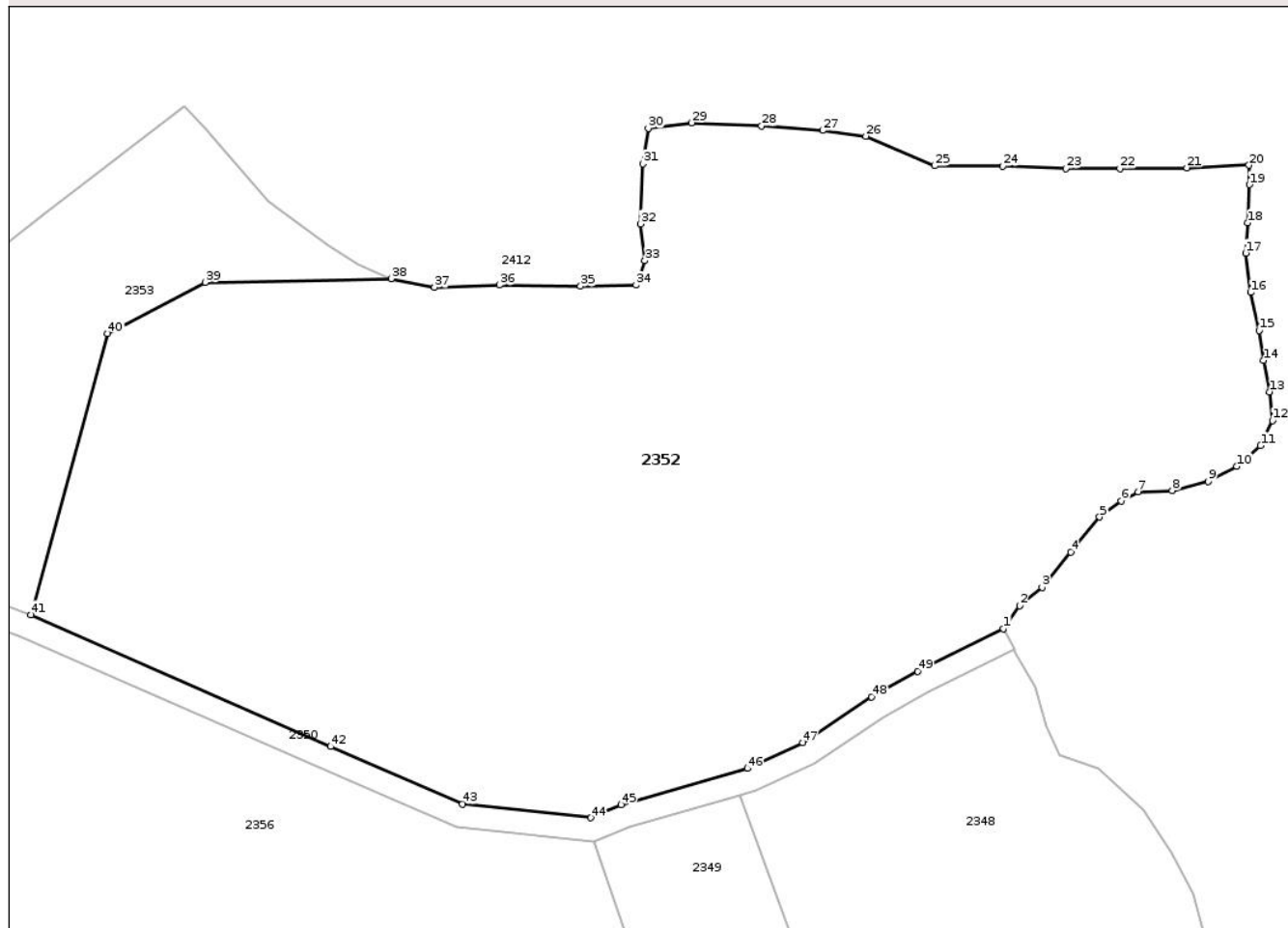
Anexa Nr. 1 La Partea I

Teren

Nr cadastral	Suprafața (mp)*	Observații / Referințe
	16.100	

* Suprafața este determinată în planul de proiecție Stereo 70.

DETALII LINIARE IMOBIL



Date referitoare la teren

Crt	Categorie folosință	Intravilan	Suprafața (mp)	Tarla	Parcelă	Nr. topo	Observații / Referințe
1	fânețe (F) - fânețe împădurite	NU	16.100	39	677/24	-	

Lungime Segmente

1) Valorile lungimilor segmentelor sunt obținute din proiecție în plan.

Punct început	X / Y	Punct sfârșit	X / Y	Lungime segment
1	470.738,586 527.250,481	2	470.741,322 527.254,356	4.744
4	470.749,988 527.263,451	5	470.754,852 527.269,377	7.667
7	470.761,39 527.273,631	8	470.767,168 527.273,859	5.782
10	470.778,112 527.277,961	11	470.782,141 527.281,455	5.333
13	470.783,662 527.290,572	14	470.782,674 527.295,889	5.408
2	470.741,322 527.254,356	3	470.745,124 527.257,47	4.914
5	470.754,852 527.269,377	6	470.758,501 527.272,111	4.56
8	470.767,168 527.273,859	9	470.773,247 527.275,378	6.266
11	470.782,141 527.281,455	12	470.784,194 527.285,709	4.723
14	470.782,674 527.295,889	15	470.781,913 527.300,943	5.111
3	470.745,124 527.257,47	4	470.749,988 527.263,451	7.709
6	470.758,501 527.272,111	7	470.761,39 527.273,631	3.264
9	470.773,247 527.275,378	10	470.778,112 527.277,961	5.508
12	470.784,194 527.285,709	13	470.783,662 527.290,572	4.892
15	470.781,913 527.300,943	16	470.780,468 527.307,4	6.617

Punct început	X / Y	Punct sfârșit	X / Y	Lungime segment	Punct început	X / Y	Punct sfârșit	X / Y	Lungime segment	Punct început	X / Y	Punct sfârșit	X / Y	Lungime segment
16	470.780,468 527.307,4	17	470.779,633 527.314,085	6.737	17	470.779,633 527.314,085	18	470.779,938 527.319,174	5.098	18	470.779,938 527.319,174	19	470.780,272 527.325,638	6.473
19	470.780,272 527.325,638	20	470.780,182 527.328,936	3.299	20	470.780,182 527.328,936	21	470.769,659 527.328,49	10.532	21	470.769,659 527.328,49	22	470.758,334 527.328,4	11.325
22	470.758,334 527.328,4	23	470.749,148 527.328,4	9.186	23	470.749,148 527.328,4	24	470.738,448 527.328,753	10.706	24	470.738,448 527.328,753	25	470.726,954 527.328,849	11.494
25	470.726,954 527.328,849	26	470.715,264 527.333,866	12.721	26	470.715,264 527.333,866	27	470.707,924 527.334,806	7.4	27	470.707,924 527.334,806	28	470.697,571 527.335,559	10.38
28	470.697,571 527.335,559	29	470.685,711 527.336,124	11.873	29	470.685,711 527.336,124	30	470.678,372 527.335,182	7.399	30	470.678,372 527.335,182	31	470.677,43 527.329,162	6.093
31	470.677,43 527.329,162	32	470.677,052 527.319,005	10.164	32	470.677,052 527.319,005	33	470.677,805 527.312,797	6.254	33	470.677,805 527.312,797	34	470.676,299 527.308,659	4.404
34	470.676,299 527.308,659	35	470.666,89 527.308,47	9.411	35	470.666,89 527.308,47	36	470.653,149 527.308,659	13.742	36	470.653,149 527.308,659	37	470.642,161 527.308,24	10.996
37	470.642,161 527.308,24	38	470.634,793 527.309,741	7.519	38	470.634,793 527.309,741	39	470.603,284 527.309,099	31.516	39	470.603,284 527.309,099	40	470.586,748 527.300,464	18.655
40	470.586,748 527.300,464	41	470.573,756 527.252,844	49.36	41	470.573,756 527.252,844	42	470.624,568 527.230,543	55.49	42	470.624,568 527.230,543	43	470.646,907 527.220,804	24.37
43	470.646,907 527.220,804	44	470.668,613 527.218,477	21.83	44	470.668,613 527.218,477	45	470.673,814 527.220,686	5.651	45	470.673,814 527.220,686	46	470.695,211 527.226,817	22.258
46	470.695,211 527.226,817	47	470.704,583 527.231,221	10.355	47	470.704,583 527.231,221	48	470.716,234 527.238,967	13.991	48	470.716,234 527.238,967	49	470.724,005 527.243,239	8.868
49	470.724,005 527.243,239	1	470.738,586 527.250,481	16.28										

** Lungimile segmentelor sunt determinate în planul de proiecție Stereo 70 și sunt rotunjite la 1 milimetru.

*** Distanța dintre puncte este formată din segmente cumulate ce sunt mai mici decât valoarea 1 milimetru.



DATE DESPRE IMOBILUL NR. 2353

Oficiul de Cadastru și Publicitate Imobiliară SIBIU
Biroul de Cadastru și Publicitate Imobiliară Medias

A. Partea I. Descrierea imobilului

TEREN Extravilan

Adresa: Jud. Sibiu

Nr. Crt	Nr cadastral Nr. topografic	Suprafața* (mp)	Observații / Referințe
A1		2.947	Sector cadastral:39 Teren neimprejmuit;

B. Partea II. Proprietari și acte

Inscrieri privitoare la dreptul de proprietate și alte drepturi reale	Referințe
/	
Act Administrativ nr. 2900, din 24/07/2024 emis de PRIMĂRIA COMUNEI HOGHILAG;	
B1	Inscrierea posesiei, drept de PROPRIETATE, dobândit prin Lege, cota actuala 1/1, cota initiala 1/1
	1) NEIDENTIFICAT NEIDENTIFICAT
Act Normativ nr. 7, din 13/03/1996 emis de PARLAMENTUL ROMÂNIEI;	
B2	Se notează mențiunea de proprietar neidentificat, rezerva comisiei locale de fond funciar

C. Partea III. SARCINI .

Inscrieri privind dezmembramentele dreptului de proprietate, drepturi reale de garanție și sarcini	Referințe
NU SUNT	

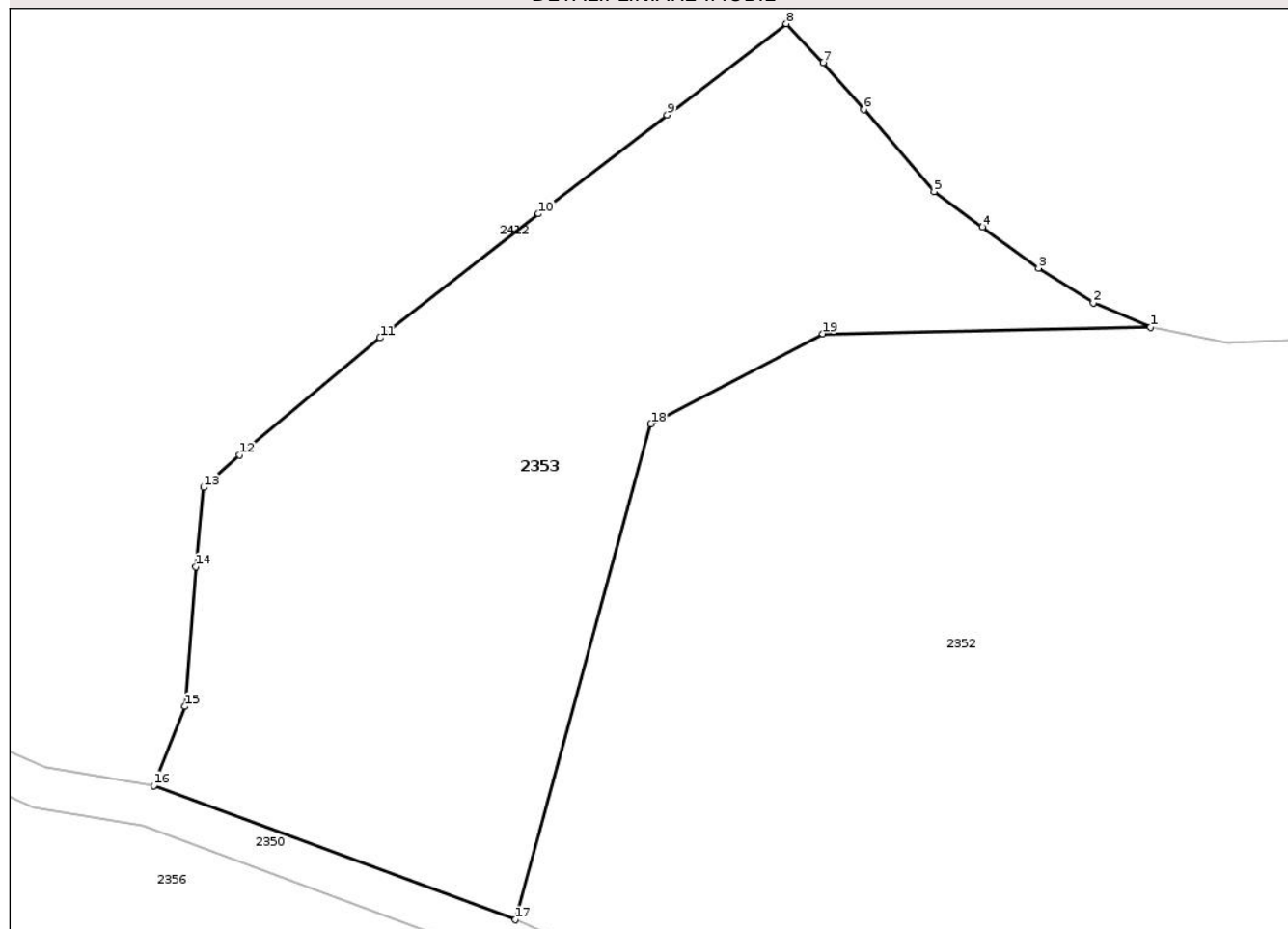
Anexa Nr. 1 La Partea I

Teren

Nr cadastral	Suprafața (mp)*	Observații / Referințe
	2.947	

* Suprafața este determinată în planul de proiecție Stereo 70.

DETALII LINIARE IMOBIL



Date referitoare la teren

Crt	Categorie folosință	Intra vilan	Suprafața (mp)	Tarla	Parcelă	Nr. topo	Observații / Referințe
1	fânețe (F) - fânețe împădurite	NU	2.947	39	680/2,679/2	-	

Lungime Segmente

1) Valorile lungimilor segmentelor sunt obținute din proiecție în plan.

Punct început	X / Y	Punct sfârșit	X / Y	Lungime segment (** (m)
1	470.634,793 527.309,741	2	470.629,267 527.312,059	5.992
2	470.629,267 527.312,059	3	470.624,015 527.315,399	6.224
3	470.624,015 527.315,399	4	470.618,625 527.319,354	6.685
4	470.618,625 527.319,354	5	470.613,986 527.322,763	5.757

Punct început	X / Y	Punct sfârșit	X / Y	Lungime segment (** (m)
5	470.613,986 527.322,763	6	470.607,216 527.330,621	10.372
6	470.607,216 527.330,621	7	470.603,327 527.335,12	5.947
7	470.603,327 527.335,12	8	470.599,78 527.338,87	5.162
8	470.599,78 527.338,87	9	470.588,327 527.330,12	14.413
9	470.588,327 527.330,12	10	470.575,961 527.320,629	15.588
10	470.575,961 527.320,629	11	470.560,723 527.308,712	19.345
11	470.560,723 527.308,712	12	470.547,251 527.297,456	17.555
12	470.547,251 527.297,456	13	470.543,774 527.294,343	4.667
13	470.543,774 527.294,343	14	470.543,023 527.286,742	7.638
14	470.543,023 527.286,742	15	470.541,992 527.273,324	13.458
15	470.541,992 527.273,324	16	470.538,987 527.265,724	8.173
16	470.538,987 527.265,724	17	470.573,756 527.252,844	37.078
17	470.573,756 527.252,844	18	470.586,748 527.300,464	49.36
18	470.586,748 527.300,464	19	470.603,284 527.309,099	18.655
19	470.603,284 527.309,099	1	470.634,793 527.309,741	31.516

** Lungimile segmentelor sunt determinate în planul de proiecție Stereo 70 și sunt rotunjite la 1 milimetru.

*** Distanța dintre puncte este formată din segmente cumulate ce sunt mai mici decât valoarea 1 milimetru.



DATE DESPRE IMOBILUL NR. 2354

Oficiul de Cadastru și Publicitate Imobiliară SIBIU
Biroul de Cadastru și Publicitate Imobiliară Medias

A. Partea I. Descrierea imobilului

TEREN Extravilan

Adresa: Jud. Sibiu

Nr. Crt	Nr cadastral Nr. topografic	Suprafața* (mp)	Observații / Referințe
A1		4.666	Sector cadastral:38 Teren neimprejmuit;

B. Partea II. Proprietari și acte

Inscrieri privitoare la dreptul de proprietate și alte drepturi reale	Referințe
/	
Act Administrativ nr. 2900, din 24/07/2024 emis de PRIMĂRIA COMUNEI HOGHILAG;	
B1	Inscrierea posesiei, drept de PROPRIETATE, dobandit prin Lege, cota actuala 1/1, cota initiala 1/1
	1) NEIDENTIFICAT NEIDENTIFICAT
Act Normativ nr. 7, din 13/03/1996 emis de PARLAMENTUL ROMÂNIEI;	
B2	Se notează mențiunea de proprietar neidentificat

C. Partea III. SARCINI .

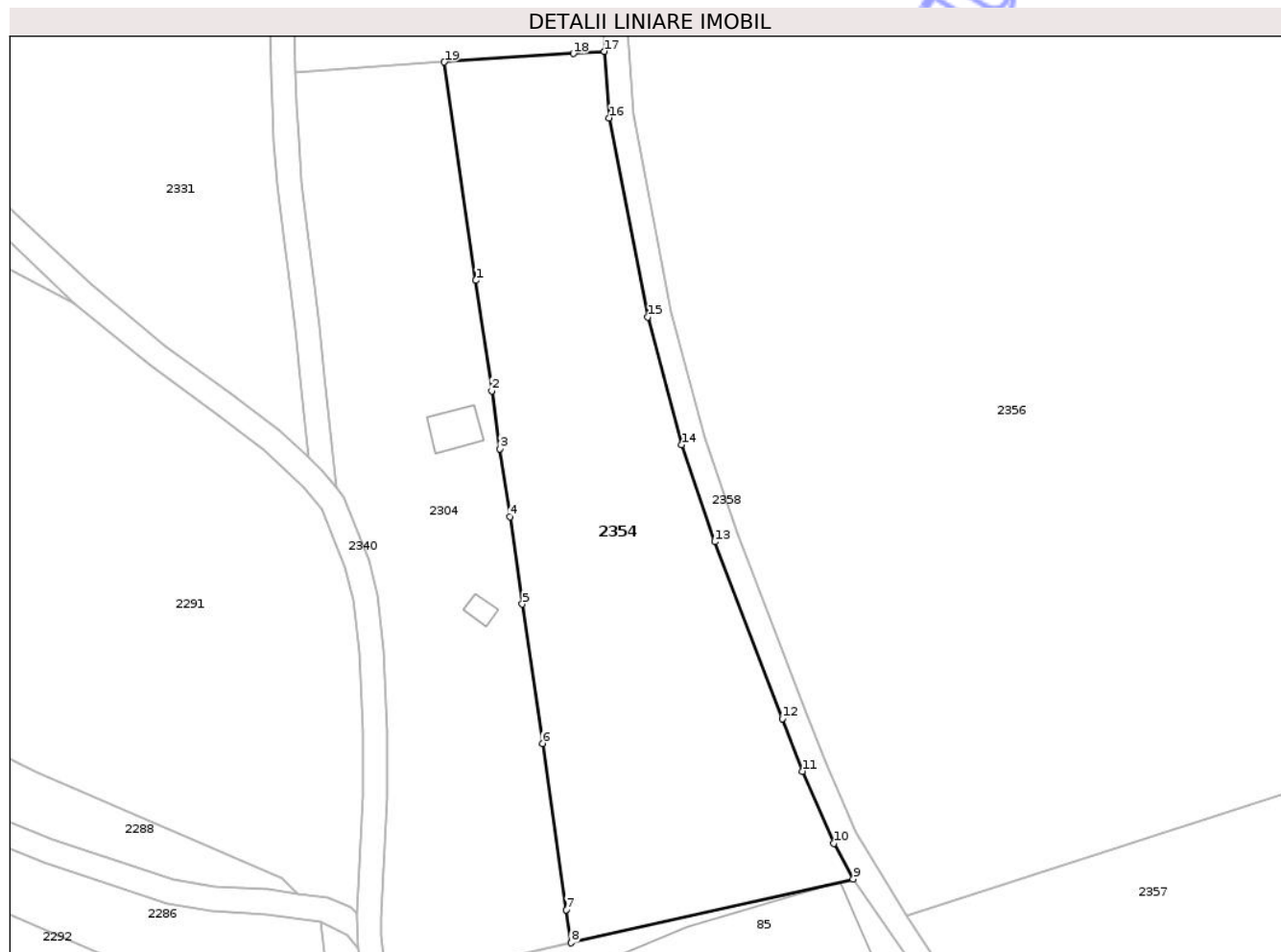
Inscrieri privind dezmembramintele dreptului de proprietate, drepturi reale de garanție și sarcini	Referințe
NU SUNT	

Anexa Nr. 1 La Partea I

Teren

Nr cadastral	Suprafața (mp)*	Observații / Referințe
	4.666	

* Suprafața este determinată în planul de proiecție Stereo 70.



Date referitoare la teren

Crt	Categorie folosință	Intravilan	Suprafața (mp)	Tarla	Parcelă	Nr. topo	Observații / Referințe
1	faneata	NU	1.436	40	707,704	-	
2	ape statatoare	NU	769	40	707,704	-	
3	ape statatoare	NU	2.461	40	707,704	-	

Lungime Segmente

1) Valorile lungimilor segmentelor sunt obținute din proiecție în plan.

Punct început	X / Y	Punct sfârșit	X / Y	Lungime segment (** (m)
1	470.458,249 527.142,228	2	470.460,86 527.124,114	18.301
2	470.460,86 527.124,114	3	470.462,221 527.114,67	9.542
3	470.462,221 527.114,67	4	470.463,827 527.103,524	11.261

Punct început	X / Y	Punct sfârșit	X / Y	Lungime segment (** (m)
4	470.463,827 527.103,524	5	470.465,887 527.089,225	14.447
5	470.465,887 527.089,225	6	470.469,174 527.066,421	23.04
6	470.469,174 527.066,421	7	470.473,096 527.039,201	27.501
7	470.473,096 527.039,201	8	470.473,876 527.033,791	5.466
8	470.473,876 527.033,791	9	470.520,084 527.044,25	47.377
9	470.520,084 527.044,25	10	470.516,94 527.050,07	6.615
10	470.516,94 527.050,07	11	470.511,811 527.061,863	12.86
11	470.511,811 527.061,863	12	470.508,472 527.070,435	9.199
12	470.508,472 527.070,435	13	470.497,421 527.099,424	31.024
13	470.497,421 527.099,424	14	470.491,979 527.115,3	16.783
14	470.491,979 527.115,3	15	470.486,429 527.136,257	21.679
15	470.486,429 527.136,257	16	470.480,137 527.168,822	33.167
16	470.480,137 527.168,822	17	470.479,34 527.179,706	10.913
17	470.479,34 527.179,706	18	470.474,237 527.179,368	5.114
18	470.474,237 527.179,368	19	470.453,099 527.177,967	21.184
19	470.453,099 527.177,967	1	470.458,249 527.142,228	36.108

** Lungimile segmentelor sunt determinate în planul de proiecție Stereo 70 și sunt rotunjite la 1 milimetru.

*** Distanța dintre puncte este formată din segmente cumulate ce sunt mai mici decât valoarea 1 milimetru.

**DATE DESPRE IMOBILUL NR. 2356**

Oficiul de Cadastru și Publicitate Imobiliară SIBIU
Biroul de Cadastru și Publicitate Imobiliară Medias

A. Partea I. Descrierea imobilului

TEREN Extravilan

Adresa: Jud. Sibiu

Nr. Crt	Nr cadastral Nr. topografic	Suprafața* (mp)	Observații / Referințe
A1		35.500	Sector cadastral:39 Teren neimprejmuit;

B. Partea II. Proprietari și acte

Inscrieri privitoare la dreptul de proprietate și alte drepturi reale		Referințe
/		
Act Notarial nr. 88, din 26/05/2017 emis de NP CRISTEA CAMELIA LILIANA;		
B1	Intabulare, drept de PROPRIETATE, cu titlu de mostenire, dobandit prin Succesiune, cota actuala 1/4, cota initiala 1/4 1) BOTSCHNER CAMELIA	A1
B2	Intabulare, drept de PROPRIETATE, cu titlu de mostenire, dobandit prin Succesiune, cota actuala 1/4, cota initiala 1/4 1) BRETZ SIMONE MICHAELA	A1
B3	Intabulare, drept de PROPRIETATE, cu titlu de mostenire, dobandit prin Succesiune, cota actuala 1/4, cota initiala 1/4 1) STROILĂ LUMINIȚA-IOANA	A1
B4	Intabulare, drept de PROPRIETATE, cu titlu de mostenire, dobandit prin Succesiune, cota actuala 1/4, cota initiala 1/4 1) MUNTEAN EMILIA-FLORICA	A1

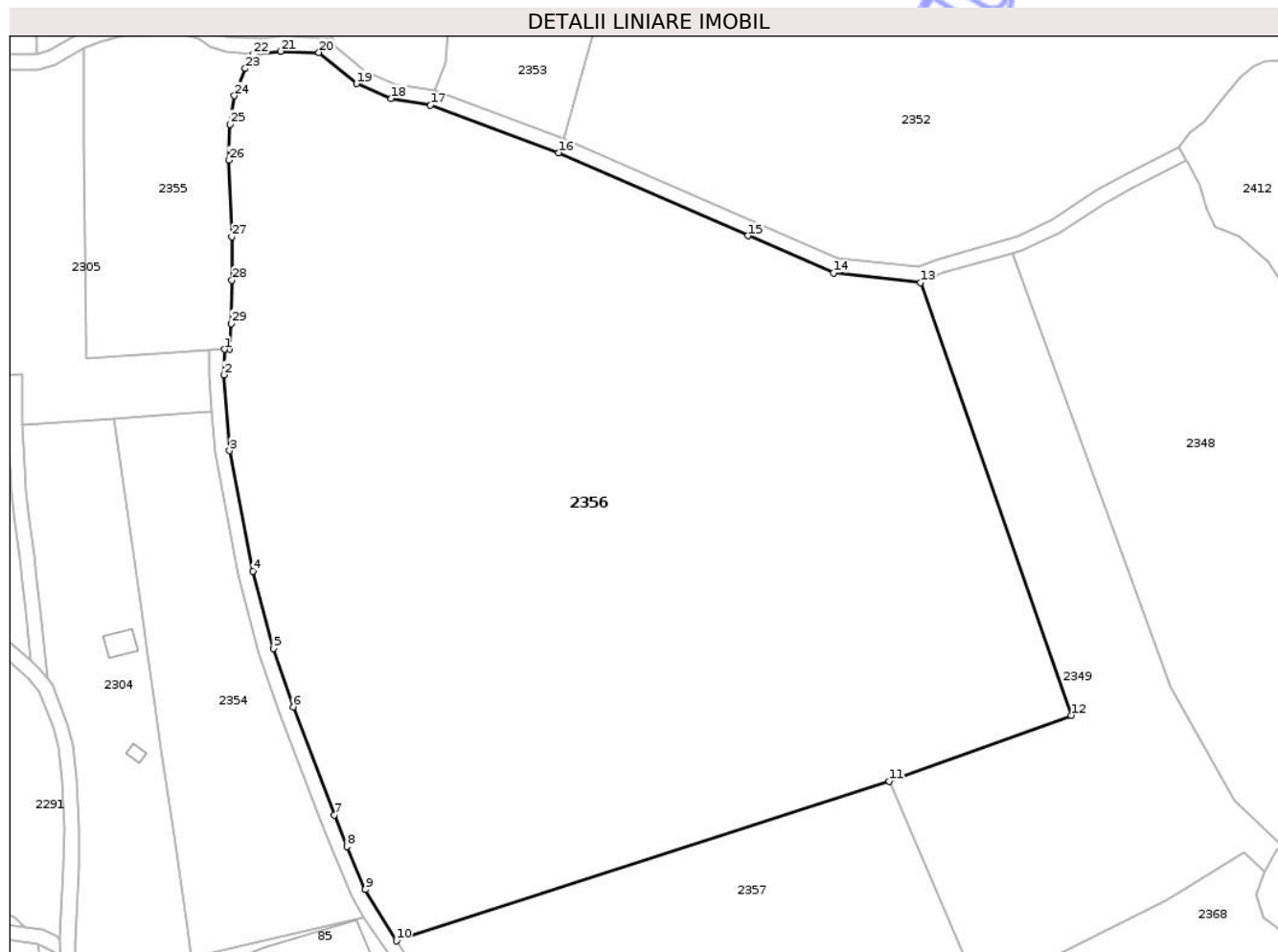
C. Partea III. SARCINI .

Inscrieri privind dezmembramintele dreptului de proprietate, drepturi reale de garanție și sarcini	Referințe
NU SUNT	

Teren

Nr cadastral	Suprafața (mp)*	Observații / Referințe
	35.500	

* Suprafața este determinată în planul de proiecție Stereo 70.



Date referitoare la teren

Crt	Categorie folosință	Intra vilan	Suprafața (mp)	Tarla	Parcelă	Nr. topo	Observații / Referințe
1	arabil	NU	35.500	39	673/1/1	-	

Lungime Segmente

1) Valorile lungimilor segmentelor sunt obținute din proiecție în plan.

Punct început	X / Y	Punct sfârșit	X / Y	Lungime segment (** (m)
1	470.482,712 527.196,482	2	470.482,621 527.189,669	6.814
3	470.484,109 527.169,35	4	470.490,331 527.137,149	32.797
5	470.495,81 527.116,462	6	470.501,183 527.100,786	16.571
7	470.512,204 527.071,873	8	470.515,511 527.063,387	9.108
9	470.520,502 527.051,908	10	470.528,784 527.038,158	16.052

Punct început	X / Y	Punct sfârșit	X / Y	Lungime segment (** (m)
2	470.482,621 527.189,669	3	470.484,109 527.169,35	20.373
4	470.490,331 527.137,149	5	470.495,81 527.116,462	21.4
6	470.501,183 527.100,786	7	470.512,204 527.071,873	30.942
8	470.515,511 527.063,387	9	470.520,502 527.051,908	12.517
10	470.528,784 527.038,158	11	470.660,828 527.080,926	138.797

Punct început	X / Y	Punct sfârșit	X / Y	Lungime segment (** (m)
11	470.660,828 527.080,926	12	470.709,608 527.098,543	51.864
13	470.669,219 527.214,389	14	470.645,871 527.216,892	23.482
15	470.622,965 527.226,878	16	470.572,256 527.249,134	55.378
17	470.537,946 527.261,844	18	470.527,425 527.263,643	10.674
19	470.518,102 527.267,621	20	470.508,064 527.275,941	13.038
21	470.497,844 527.276,261	22	470.490,401 527.275,416	7.491
23	470.488,354 527.271,65	24	470.485,386 527.264,362	7.869
25	470.484,186 527.256,743	26	470.483,979 527.247,162	9.583
27	470.484,732 527.226,623	28	470.484,786 527.214,997	11.626
29	470.484,636 527.203,382	30	470.484,04 527.196,562	6.846

Punct început	X / Y	Punct sfârșit	X / Y	Lungime segment (** (m)
12	470.709,608 527.098,543	13	470.669,219 527.214,389	122.685
14	470.645,871 527.216,892	15	470.622,965 527.226,878	24.988
16	470.572,256 527.249,134	17	470.537,946 527.261,844	36.589
18	470.527,425 527.263,643	19	470.518,102 527.267,621	10.136
20	470.508,064 527.275,941	21	470.497,844 527.276,261	10.225
22	470.490,401 527.275,416	23	470.488,354 527.271,65	4.286
24	470.485,386 527.264,362	25	470.484,186 527.256,743	7.713
26	470.483,979 527.247,162	27	470.484,732 527.226,623	20.553
28	470.484,786 527.214,997	29	470.484,636 527.203,382	11.616
30	470.484,04 527.196,562	1	470.482,712 527.196,482	1.33

** Lungimile segmentelor sunt determinate în planul de proiecție Stereo 70 și sunt rotunjite la 1 milimetru.

*** Distanța dintre puncte este formată din segmente cumulate ce sunt mai mici decât valoarea 1 milimetru.



DATE DESPRE IMOBILUL NR. 2123

Oficiul de Cadastru și Publicitate Imobiliară SIBIU
Biroul de Cadastru și Publicitate Imobiliară Medias

A. Partea I. Descrierea imobilului

TEREN Extravilan

Adresa: Jud. Sibiu

Nr. Crt	Nr cadastral Nr. topografic	Suprafața* (mp)	Observații / Referințe
A1		22.883	Sector cadastral:37 Teren neimprejmuit;

B. Partea II. Proprietari și acte

Inscrieri privitoare la dreptul de proprietate și alte drepturi reale	Referințe
/	
Act Administrativ nr. 2900, din 24/07/2024 emis de PRIMĂRIA COMUNEI HOGHILAG;	
B1	Inscrierea posesiei, drept de PROPRIETATE, dobândit prin Lege, cota actuala 1/1, cota initiala 1/1 1) NEIDENTIFICAT NEIDENTIFICAT
Act Normativ nr. 7, din 13/03/1996 emis de PARLAMENTUL ROMÂNIEI;	
B2	Se notează mențiunea de proprietar neidentificat, rezerva comisiei locale de fond funciar

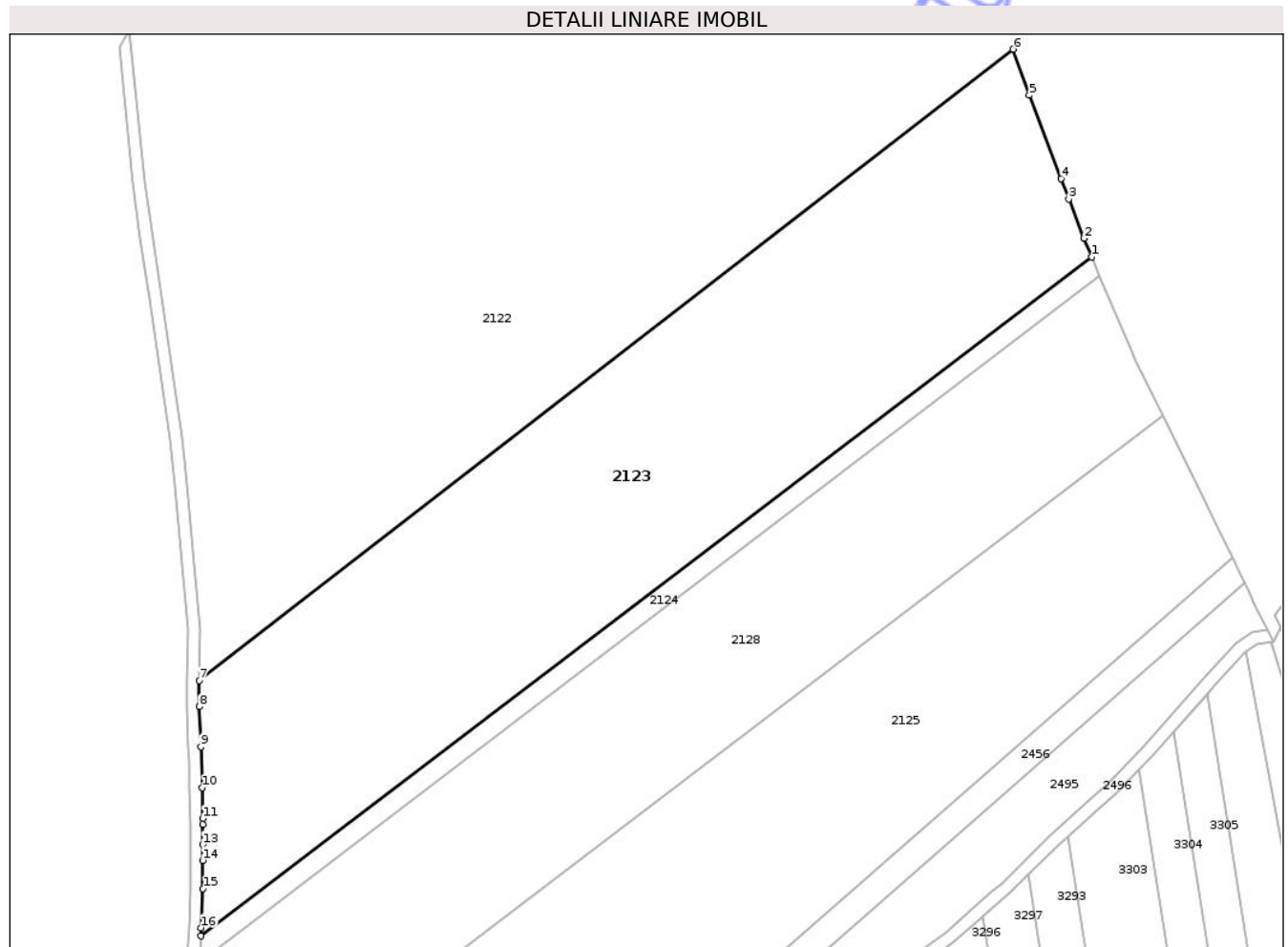
C. Partea III. SARCINI .

Inscrieri privind dezmembramentele dreptului de proprietate, drepturi reale de garanție și sarcini	Referințe
NU SUNT	

Teren

Nr cadastral	Suprafața (mp)*	Observații / Referințe
	22.883	

* Suprafața este determinată în planul de proiecție Stereo 70.



Date referitoare la teren

Crt	Categorie folosință	Intra vilan	Suprafața (mp)	Tarla	Parcelă	Nr. topo	Observații / Referințe
1	arabil	NU	22.883	41	742/1/1/1	-	

Lungime Segmente

1) Valorile lungimilor segmentelor sunt obținute din proiecție în plan.

Punct început	X / Y	Punct sfârșit	X / Y	Lungime segment (** (m)
1	470.059,751 526.260,404	2	470.057,242 526.266,306	6.413
2	470.057,242 526.266,306	3	470.052,445 526.278,906	13.482
3	470.052,445 526.278,906	4	470.049,977 526.285,387	6.935
4	470.049,977 526.285,387	5	470.039,777 526.312,178	28.667
5	470.039,777 526.312,178	6	470.034,638 526.326,867	15.562

Punct început	X / Y	Punct sfârșit	X / Y	Lungime segment (** (m)
6	470.034,638 526.326,867	7	469.773,668 526.124,582	330.189
7	469.773,668 526.124,582	8	469.773,67 526.116,225	8.357
8	469.773,67 526.116,225	9	469.774,157 526.103,396	12.838
9	469.774,157 526.103,396	10	469.774,572 526.090,332	13.071
10	469.774,572 526.090,332	11	469.774,69 526.080,424	9.909
11	469.774,69 526.080,424	12	469.774,712 526.078,621	1.803
12	469.774,712 526.078,621	13	469.774,712 526.072,122	6.499
13	469.774,712 526.072,122	14	469.774,712 526.066,995	5.127
14	469.774,712 526.066,995	15	469.774,852 526.057,983	9.013
15	469.774,852 526.057,983	16	469.774,294 526.045,405	12.59
16	469.774,294 526.045,405	17	469.774,167 526.042,827	2.581
17	469.774,167 526.042,827	1	470.059,751 526.260,404	359.024

** Lungimile segmentelor sunt determinate în planul de proiecție Stereo 70 și sunt rotunjite la 1 milimetru.

*** Distanța dintre puncte este formată din segmente cumulate ce sunt mai mici decât valoarea 1 milimetru.

**DATE DESPRE IMOBILUL NR. 2124**

Oficiul de Cadastru și Publicitate Imobiliară SIBIU
Biroul de Cadastru și Publicitate Imobiliară Medias

A. Partea I. Descrierea imobilului

TEREN Extravilan

Adresa: Jud. Sibiu

Nr. Crt	Nr cadastral Nr. topografic	Suprafața* (mp)	Observații / Referințe
A1		2.300	Sector cadastral:37 Teren neimprejmuit;

B. Partea II. Proprietari și acte

Inscrieri privitoare la dreptul de proprietate și alte drepturi reale		Referințe
/		
Act Administrativ nr. 4974/10, din 05/10/2016 emis de CJSDPAT SIBIU (ACT ADMINISTRATIV HOTĂRĂREA NR. 930 DIN 28.03.2011 EMIS DE CJSDPAT SIBIU, ANEXA 30 POZITIA 1, ACT ADMINISTRATIV NR.1065/01.02.2013 EMIS DE CJSDPAT SIBIU);		
B1	Inscrierea provizorie, drept de PROPRIETATE, dobandit prin Lege, cota actuala 1/1, cota initiala 1/1 1) LELUȚIU CRISTINA 2) COSTEA LUCIA DEFUNCT:Da	A1

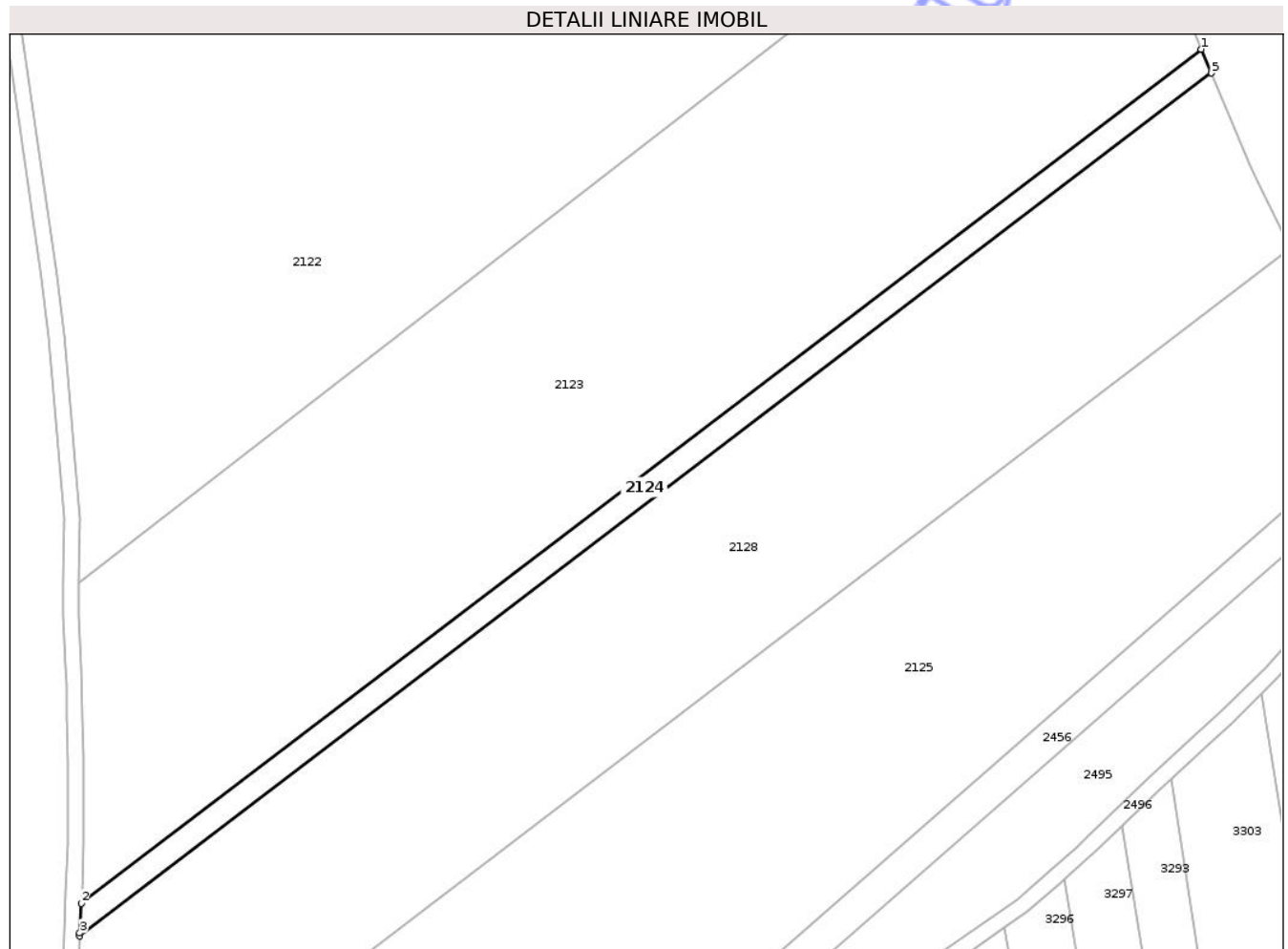
C. Partea III. SARCINI .

Inscrieri privind dezmembramentele dreptului de proprietate, drepturi reale de garanție și sarcini	Referințe
NU SUNT	

Teren

Nr cadastral	Suprafața (mp)*	Observații / Referințe
	2.300	

* Suprafața este determinată în planul de proiecție Stereo 70.



Date referitoare la teren

Crt	Categorie folosință	Intra vilan	Suprafața (mp)	Tarla	Parcelă	Nr. topo	Observații / Referințe
1	arabil	NU	2.300	41	742/1/1/1/3	-	

Lungime Segmente

1) Valorile lungimilor segmentelor sunt obținute din proiecție în plan.

Punct început	X / Y	Punct sfârșit	X / Y	Lungime segment (** (m)
1	470.059,751 526.260,404	2	469.774,167 526.042,827	359.024
2	469.774,167 526.042,827	3	469.773,796 526.035,256	7.58
3	469.773,796 526.035,256	4	469.773,773 526.034,515	0.741
4	469.773,773 526.034,515	5	470.062,323 526.254,352	362.753
5	470.062,323 526.254,352	1	470.059,751 526.260,404	6.576

** Lungimile segmentelor sunt determinate în planul de proiecție Stereo 70 și sunt rotunjite la 1 milimetru.

*** Distanța dintre puncte este formată din segmente cumulate ce sunt mai mici decât valoarea 1 milimetru.

Neutilizabil în Circuitul
Civil

**DATE DESPRE IMOBILUL NR. 2125**

Oficiul de Cadastru și Publicitate Imobiliară SIBIU
Biroul de Cadastru și Publicitate Imobiliară Medias

A. Partea I. Descrierea imobilului

TEREN Extravilan

Adresa: Jud. Sibiu

Nr. Crt	Nr cadastral Nr. topografic	Suprafața* (mp)	Observații / Referințe
A1		24.600	Sector cadastral:37 Teren neimprejmuit;

B. Partea II. Proprietari și acte

Inscrieri privitoare la dreptul de proprietate și alte drepturi reale		Referințe
/		
Act Administrativ nr. 4974/13, din 05/10/2016 emis de CJSDPAT SIBIU (ACT ADMINISTRATIV HCJ NR. 372/07.10.2007, ANEXA 30 POZITIA 28, ACT ADMINISTRATIV NR.1065/01.02.2013 EMIS DE CJSDPAT SIBIU);		
B1	Inscrierea provizorie, drept de PROPRIETATE, dobandit prin Lege, cota actuala 1/1, cota initiala 1/1 1) ERDEI ECKHART-EMIL	A1

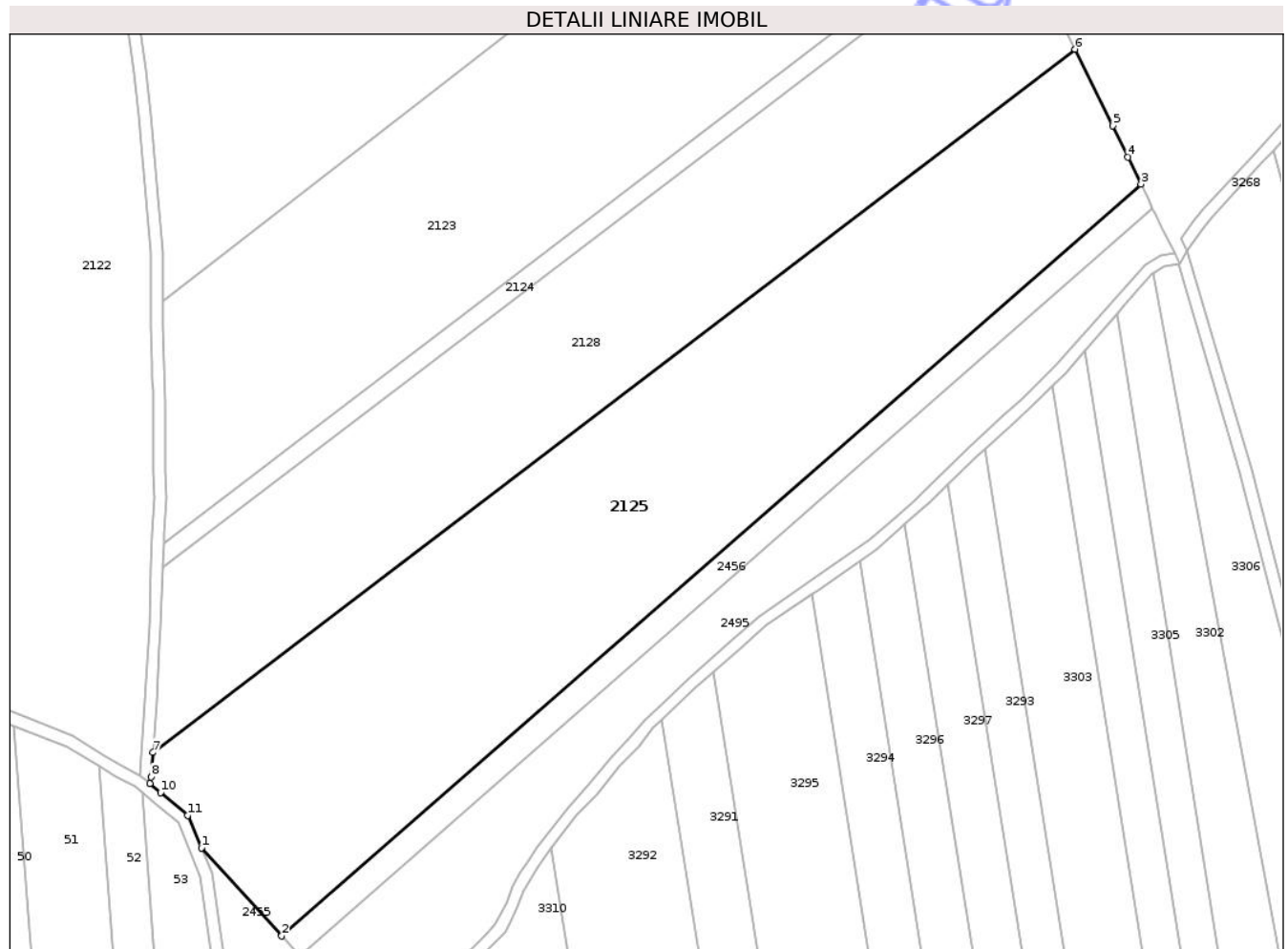
C. Partea III. SARCINI .

Inscrieri privind dezmembramintele dreptului de proprietate, drepturi reale de garanție și sarcini	Referințe
NU SUNT	

Teren

Nr cadastral	Suprafața (mp)*	Observații / Referințe
	24.600	

* Suprafața este determinată în planul de proiecție Stereo 70.



Date referitoare la teren

Crt	Categorie folosință	Intra vilan	Suprafața (mp)	Tarla	Parcelă	Nr. topo	Observații / Referințe
1	arabil	NU	24.600	41	742/1/1/1/1	-	

Lungime Segmente

1) Valorile lungimilor segmentelor sunt obținute din proiecție în plan.

Punct început	X / Y	Punct sfârșit	X / Y	Lungime segment (** (m)
1	469.786,845 525.939,693	2	469.813,996 525.909,875	40.327
2	469.813,996 525.909,875	3	470.104,895 526.164,037	386.291
3	470.104,895 526.164,037	4	470.100,495 526.173,219	10.182
4	470.100,495 526.173,219	5	470.095,41 526.183,833	11.769
5	470.095,41 526.183,833	6	470.082,547 526.209,715	28.902

Punct început	X / Y	Punct sfârșit	X / Y	Lungime segment (** (m)
6	470.082,547 526.209,715	7	469.770,429 525.971,922	392.381
7	469.770,429 525.971,922	8	469.769,854 525.963,714	8.228
8	469.769,854 525.963,714	9	469.769,427 525.961,458	2.296
9	469.769,427 525.961,458	10	469.773,038 525.958,409	4.726
10	469.773,038 525.958,409	11	469.782,218 525.950,656	12.016
11	469.782,218 525.950,656	1	469.786,845 525.939,693	11.899

** Lungimile segmentelor sunt determinate în planul de proiecție Stereo 70 și sunt rotunjite la 1 milimetru.

*** Distanța dintre puncte este formată din segmente cumulate ce sunt mai mici decât valoarea 1 milimetru.

Neutilizabil în Circuitul Civil

**DATE DESPRE IMOBILUL NR. 2128**

Oficiul de Cadastru și Publicitate Imobiliară SIBIU
Biroul de Cadastru și Publicitate Imobiliară Medias

A. Partea I. Descrierea imobilului

TEREN Extravilan

Adresa: Jud. Sibiu

Nr. Crt	Nr cadastral Nr. topografic	Suprafața* (mp)	Observații / Referințe
A1		18.000	Sector cadastral:37 Teren neimprejmuit;

B. Partea II. Proprietari și acte

Inscrieri privitoare la dreptul de proprietate și alte drepturi reale		Referințe
/		
Act Administrativ nr. 4974/42, din 05/10/2016 emis de CJSDPAT SIBIU (ACT ADMINISTRATIV HCJ NR. 372 DIN 07.10.2007 EMIS DE CJSDPAT SIBIU, ANEXA 30 POZITIA 27, ACT ADMINISTRATIV NR.1065/01.02.2013 EMIS DE CJSDPAT SIBIU);		
B1	Inscrierea provizorie, drept de PROPRIETATE, dobandit prin Lege, cota actuala 1/1, cota initiala 1/1 1) LINGNER STEFAN	A1

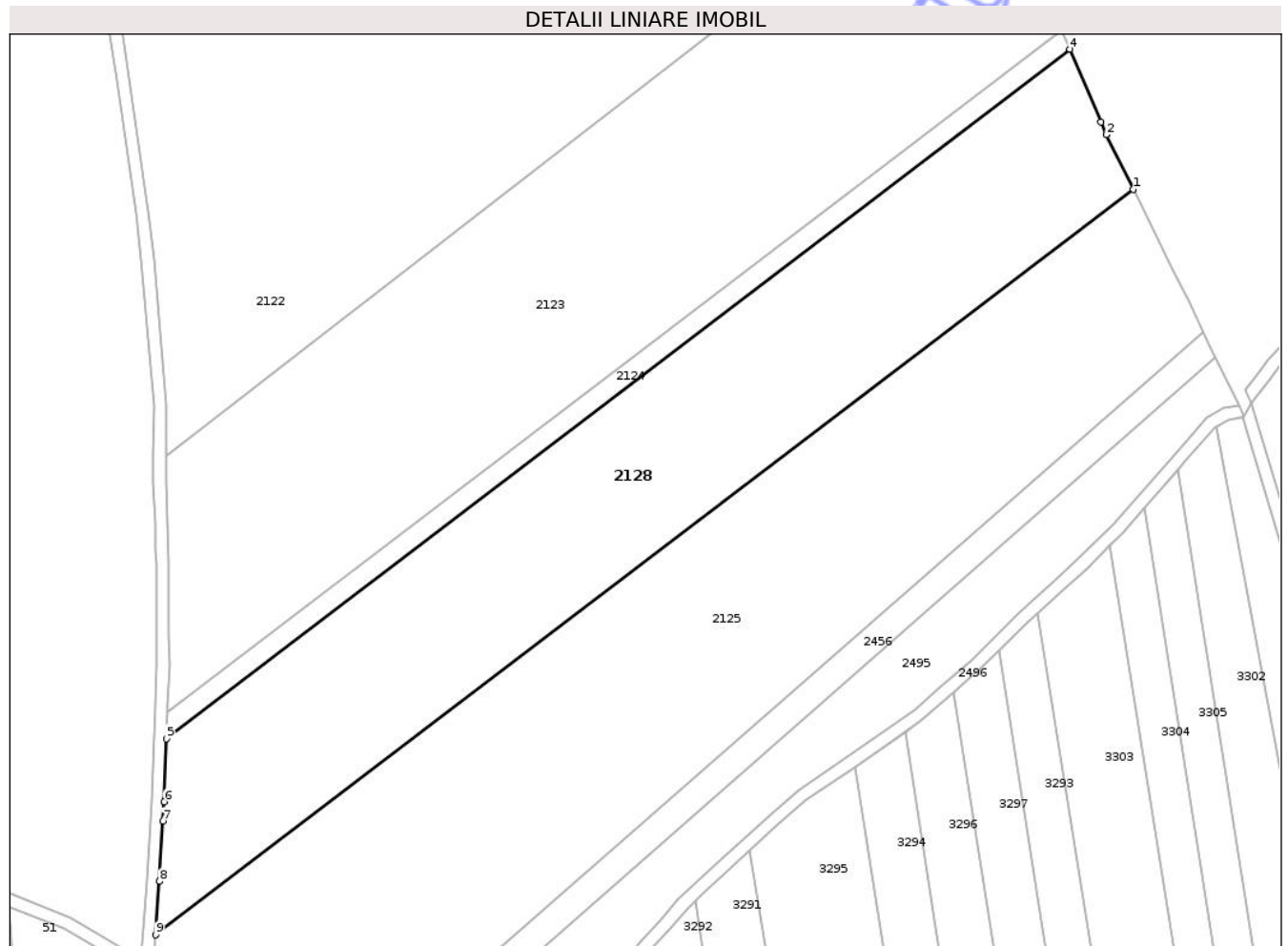
C. Partea III. SARCINI .

Inscrieri privind dezmembramintele dreptului de proprietate, drepturi reale de garanție și sarcini	Referințe
NU SUNT	

Teren

Nr cadastral	Suprafața (mp)*	Observații / Referințe
	18.000	

* Suprafața este determinată în planul de proiecție Stereo 70.



Date referitoare la teren

Crt	Categorie folosință	Intra vilan	Suprafața (mp)	Tarla	Parcelă	Nr. topo	Observații / Referințe
1	arabil	NU	18.000	41	742/1/1/1/2	-	

Lungime Segmente

1) Valorile lungimilor segmentelor sunt obținute din proiecție în plan.

Punct început	X / Y	Punct sfârșit	X / Y	Lungime segment (** (m)
1	470.082,547 526.209,715	2	470.073,905 526.227,104	19.418
2	470.073,905 526.227,104	3	470.072,19 526.231,137	4.383
3	470.072,19 526.231,137	4	470.062,323 526.254,352	25.225
4	470.062,323 526.254,352	5	469.773,773 526.034,515	362.753
5	469.773,773 526.034,515	6	469.773,161 526.014,41	20.114

Punct început	X / Y	Punct sfârșit	X / Y	Lungime segment (** (m)
6	469.773,161 526.014,41	7	469.772,787 526.008,218	6.203
7	469.772,787 526.008,218	8	469.771,624 525.988,998	19.255
8	469.771,624 525.988,998	9	469.770,429 525.971,922	17.118
9	469.770,429 525.971,922	1	470.082,547 526.209,715	392.381

** Lungimile segmentelor sunt determinate în planul de proiecție Stereo 70 și sunt rotunjite la 1 milimetru.

*** Distanța dintre puncte este formată din segmente cumulate ce sunt mai mici decât valoarea 1 milimetru.

Neutilizabil în Circuitul Civil

**DATE DESPRE IMOBILUL NR. 2132**

Oficiul de Cadastru și Publicitate Imobiliară SIBIU
Biroul de Cadastru și Publicitate Imobiliară Medias

A. Partea I. Descrierea imobilului

TEREN Extravilan

Adresa: Jud. Sibiu

Nr. Crt	Nr cadastral Nr. topografic	Suprafața* (mp)	Observații / Referințe
A1		6.594	Sector cadastral:3 Teren neimprejmuit;

B. Partea II. Proprietari și acte

Inscrieri privitoare la dreptul de proprietate și alte drepturi reale	Referințe
/	
Act Administrativ nr. 2900, din 24/07/2024 emis de PRIMĂRIA COMUNEI HOGHILAG;	
B1	Inscrierea posesiei, drept de PROPRIETATE, dobandit prin Lege, cota actuala 1/1, cota initiala 1/1
	1) NEIDENTIFICAT NEIDENTIFICAT
Act Normativ nr. 7, din 13/03/1996 emis de PARLAMENTUL ROMÂNIEI;	
B2	Se notează mențiunea de proprietar neidentificat, rezerva comisiei locale de fond funciar

C. Partea III. SARCINI .

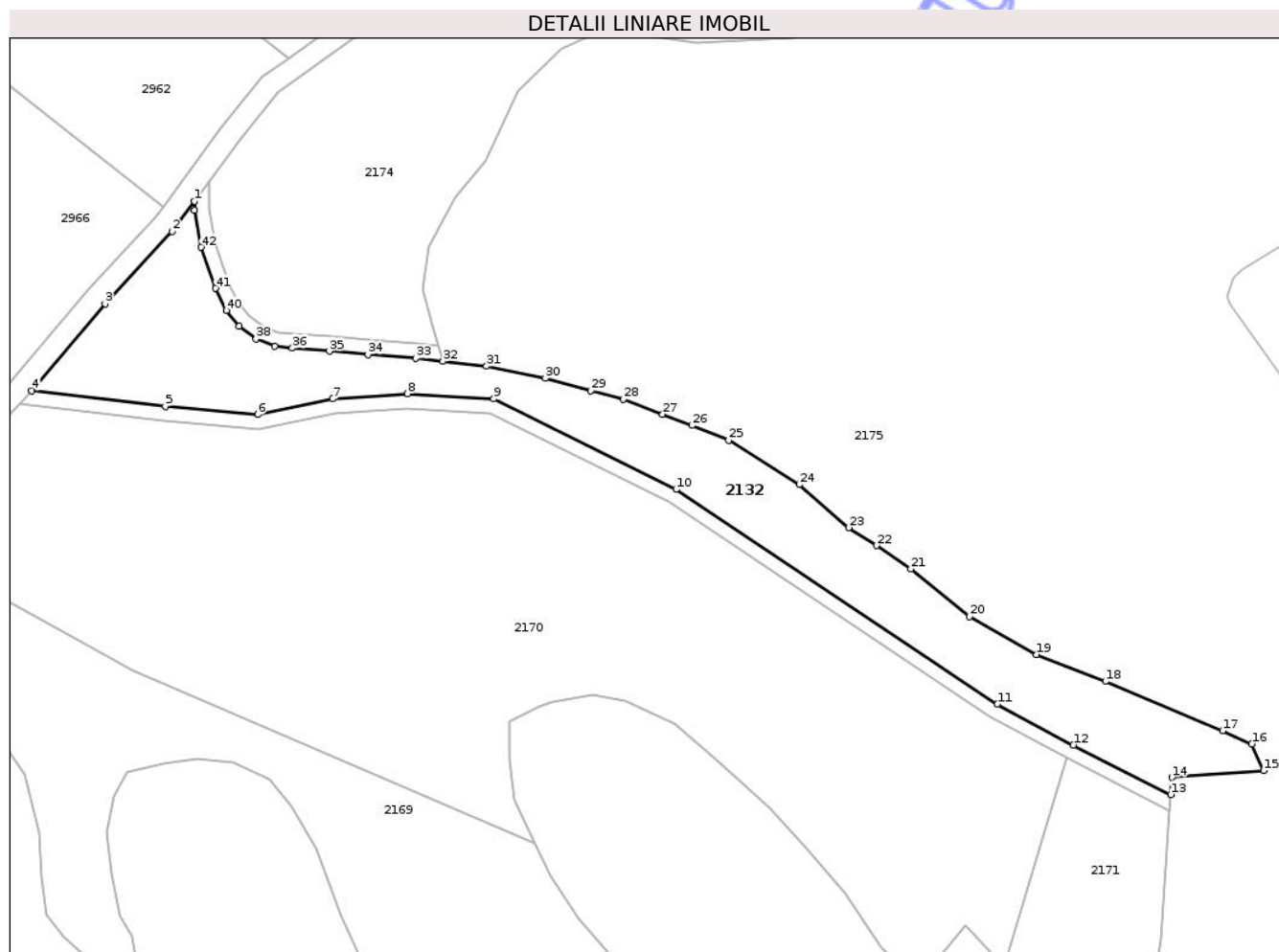
Inscrieri privind dezmembramintele dreptului de proprietate, drepturi reale de garanție și sarcini	Referințe
NU SUNT	

Anexa Nr. 1 La Partea I

Teren

Nr cadastral	Suprafața (mp)*	Observații / Referințe
	6.594	

* Suprafața este determinată în planul de proiecție Stereo 70.



Date referitoare la teren

Crt	Categorie folosință	Intravilan	Suprafața (mp)	Tarla	Parcelă	Nr. topo	Observații / Referințe
1	padure	NU	6.594	4	50,51	-	TUFĂRIȘ

Lungime Segmente

1) Valorile lungimilor segmentelor sunt obținute din proiecție în plan.

Punct început	X / Y	Punct sfârșit	X / Y	Lungime segment	Punct început	X / Y	Punct sfârșit	X / Y	Lungime segment	Punct început	X / Y	Punct sfârșit	X / Y	Lungime segment
1	474.124,8 530.612,421	2	474.118,695 530.604,11	10.31 2	2	474.118,695 530.604,11	3	474.100,27 530.584,193	27.13 2	3	474.100,27 530.584,193	4	474.080,013 530.560,331	31.30 1
4	474.080,013 530.560,331	5	474.116,834 530.555,936	37.08 2	5	474.116,834 530.555,936	6	474.142,261 530.553,818	25.51 5	6	474.142,261 530.553,818	7	474.162,855 530.558,076	21.03
7	474.162,855 530.558,076	8	474.183,505 530.559,524	20.70 1	8	474.183,505 530.559,524	9	474.207,288 530.558,062	23.82 8	9	474.207,288 530.558,062	10	474.257,481 530.533,164	56.02 9
10	474.257,481 530.533,164	11	474.345,966 530.474,082	106.3 97	11	474.345,966 530.474,082	12	474.366,822 530.462,824	23.70 1	12	474.366,822 530.462,824	13	474.393,675 530.449,177	30.12 2
13	474.393,675 530.449,177	14	474.394,014 530.453,924	4.759	14	474.394,014 530.453,924	15	474.419,297 530.455,777	25.35 1	15	474.419,297 530.455,777	16	474.416,033 530.463,127	8.042
16	474.416,033 530.463,127	17	474.407,956 530.466,746	8.851	17	474.407,956 530.466,746	18	474.375,719 530.480,311	34.97 5	18	474.375,719 530.480,311	19	474.356,756 530.487,75	20.37

Punct început	X / Y	Punct sfârșit	X / Y	Lungime segment	Punct început	X / Y	Punct sfârșit	X / Y	Lungime segment	Punct început	X / Y	Punct sfârșit	X / Y	Lungime segment
19	474.356,756 530.487,75	20	474.338,323 530.498,141	21.16	20	474.338,323 530.498,141	21	474.322,1 530.511,263	20.86 6	21	474.322,1 530.511,263	22	474.312,676 530.517,716	11.42 2
22	474.312,676 530.517,716	23	474.304,999 530.522,622	9.111	23	474.304,999 530.522,622	24	474.291,42 530.534,475	18.02 5	24	474.291,42 530.534,475	25	474.271,923 530.546,633	22.97 7
25	474.271,923 530.546,633	26	474.261,901 530.550,746	10.83 3	26	474.261,901 530.550,746	27	474.253,775 530.553,874	8.707	27	474.253,775 530.553,874	28	474.242,94 530.557,925	11.56 8
28	474.242,94 530.557,925	29	474.233,986 530.560,326	9.27	29	474.233,986 530.560,326	30	474.221,479 530.563,78	12.97 5	30	474.221,479 530.563,78	31	474.205,301 530.567,063	16.50 8
31	474.205,301 530.567,063	32	474.193,285 530.568,401	12.09	32	474.193,285 530.568,401	33	474.185,8 530.569,236	7.531	33	474.185,8 530.569,236	34	474.172,669 530.570,264	13.17 1
34	474.172,669 530.570,264	35	474.161,977 530.571,196	10.73 3	35	474.161,977 530.571,196	36	474.151,789 530.572,03	10.22 2	36	474.151,789 530.572,03	37	474.147,0 530.572,559	4.818
37	474.147,0 530.572,559	38	474.141,803 530.574,545	5.564	38	474.141,803 530.574,545	39	474.137,131 530.578,074	5.855	39	474.137,131 530.578,074	40	474.133,634 530.582,435	5.59
40	474.133,634 530.582,435	41	474.130,6 530.588,481	6.765	41	474.130,6 530.588,481	42	474.126,621 530.599,783	11.98 2	42	474.126,621 530.599,783	43	474.124,794 530.610,002	10.38 1
43	474.124,794 530.610,002	1	474.124,8 530.612,421	2.419										

** Lungimile segmentelor sunt determinate în planul de proiecție Stereo 70 și sunt rotunjite la 1 milimetru.

*** Distanța dintre puncte este formată din segmente cumulate ce sunt mai mici decât valoarea 1 milimetru.

Neutilizabil în
Civil

**DATE DESPRE IMOBILUL NR. 2133**

Oficiul de Cadastru și Publicitate Imobiliară SIBIU
Biroul de Cadastru și Publicitate Imobiliară Medias

A. Partea I. Descrierea imobilului

TEREN Extravilan

Adresa: Jud. Sibiu

Nr. Crt	Nr cadastral Nr. topografic	Suprafața* (mp)	Observații / Referințe
A1		6.500	Sector cadastral:9 Teren neimprejmuit;

B. Partea II. Proprietari și acte

Inscrieri privitoare la dreptul de proprietate și alte drepturi reale	Referințe
/	
Act Administrativ nr. 2040, din 02/04/2003 emis de CJSDPAT-JUDETUL SIBIU;	
B1	A1
Intabulare, drept de PROPRIETATE, Legea 18/1991, Legea 169/1997, Legea 1/2000, dobândit prin Reconstituire, cota actuala 1/1, cota initiala 1/1	
1) ABRUDAN LUCREȚIA	

C. Partea III. SARCINI .

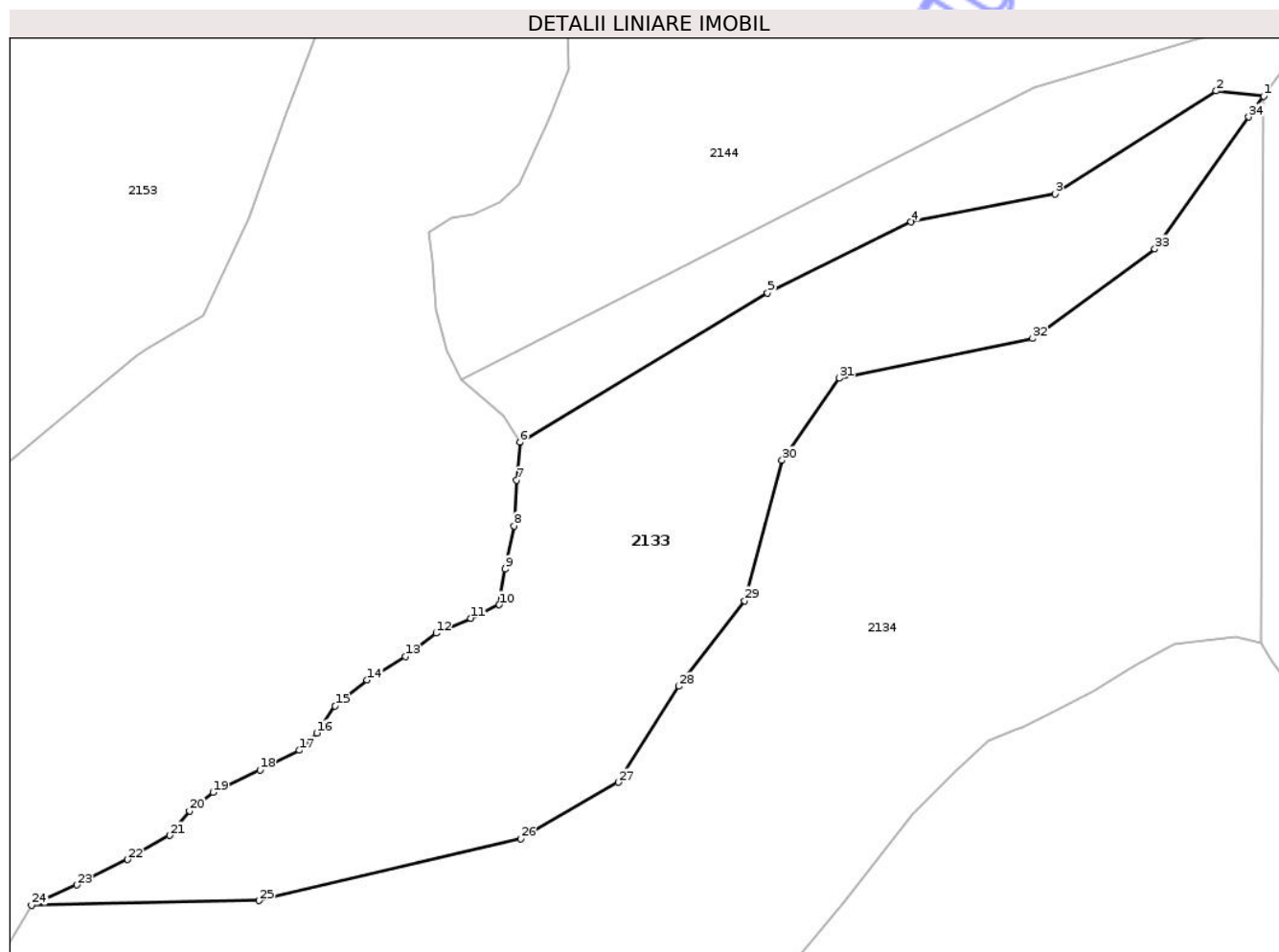
Inscrieri privind dezmembramentele dreptului de proprietate, drepturi reale de garanție și sarcini	Referințe
NU SUNT	

Anexa Nr. 1 La Partea I

Teren

Nr cadastral	Suprafața (mp)*	Observații / Referințe
	6.500	

* Suprafața este determinată în planul de proiecție Stereo 70.



Date referitoare la teren

Crt	Categorie folosință	Intra vilan	Suprafața (mp)	Tarla	Parcelă	Nr. topo	Observații / Referințe
1	arabil	NU	6.500	24	479/5/3	-	NR PARCELA 479/5 GRESIT IN TP

Lungime Segmente

1) Valorile lungimilor segmentelor sunt obținute din proiecție în plan.

Punct început	X / Y	Punct sfârșit	X / Y	Lungime segment (** (m)
1	471.653,922 528.441,379	2	471.645,656 528.442,295	8.317
3	471.617,582 528.424,382	4	471.592,592 528.419,527	25.457
5	471.567,657 528.407,166	6	471.524,589 528.381,242	50.268
7	471.523,967 528.374,66	8	471.523,539 528.366,73	7.942
9	471.522,037 528.359,227	10	471.520,965 528.353,013	6.306

Punct început	X / Y	Punct sfârșit	X / Y	Lungime segment (** (m)
2	471.645,656 528.442,295	3	471.617,582 528.424,382	33.302
4	471.592,592 528.419,527	5	471.567,657 528.407,166	27.831
6	471.524,589 528.381,242	7	471.523,967 528.374,66	6.611
8	471.523,539 528.366,73	9	471.522,037 528.359,227	7.652
10	471.520,965 528.353,013	11	471.516,032 528.350,655	5.468

Punct început	X / Y	Punct sfârșit	X / Y	Lungime segment (** (m)
11	471.516,032 528.350,655	12	471.510,028 528.348,083	6.532
13	471.504,667 528.344,01	14	471.498,018 528.339,938	7.797
15	471.492,441 528.335,437	16	471.489,223 528.330,721	5.709
17	471.486,221 528.327,72	18	471.479,359 528.324,29	7.672
19	471.471,208 528.320,432	20	471.467,133 528.317,217	5.191
21	471.463,702 528.312,931	22	471.456,385 528.308,737	8.434
23	471.447,557 528.304,326	24	471.439,658 528.300,843	8.633
25	471.479,207 528.301,594	26	471.524,666 528.312,33	46.71
27	471.541,703 528.322,163	28	471.552,219 528.338,858	19.731
29	471.563,663 528.353,698	30	471.570,158 528.378,122	25.273
31	471.580,135 528.392,394	32	471.613,735 528.399,272	34.297
33	471.634,984 528.414,834	34	471.651,309 528.437,796	28.174

Punct început	X / Y	Punct sfârșit	X / Y	Lungime segment (** (m)
12	471.510,028 528.348,083	13	471.504,667 528.344,01	6.733
14	471.498,018 528.339,938	15	471.492,441 528.335,437	7.167
16	471.489,223 528.330,721	17	471.486,221 528.327,72	4.245
18	471.479,359 528.324,29	19	471.471,208 528.320,432	9.018
20	471.467,133 528.317,217	21	471.463,702 528.312,931	5.49
22	471.456,385 528.308,737	23	471.447,557 528.304,326	9.869
24	471.439,658 528.300,843	25	471.479,207 528.301,594	39.556
26	471.524,666 528.312,33	27	471.541,703 528.322,163	19.671
28	471.552,219 528.338,858	29	471.563,663 528.353,698	18.74
30	471.570,158 528.378,122	31	471.580,135 528.392,394	17.414
32	471.613,735 528.399,272	33	471.634,984 528.414,834	26.338
34	471.651,309 528.437,796	1	471.653,922 528.441,379	4.435

** Lungimile segmentelor sunt determinate în planul de proiecție Stereo 70 și sunt rotunjite la 1 milimetru.

*** Distanța dintre puncte este formată din segmente cumulate ce sunt mai mici decât valoarea 1 milimetru.

**DATE DESPRE IMOBILUL NR. 2134**

Oficiul de Cadastru și Publicitate Imobiliară SIBIU
Biroul de Cadastru și Publicitate Imobiliară Medias

A. Partea I. Descrierea imobilului

TEREN Extravilan

Adresa: Jud. Sibiu

Nr. Crt	Nr cadastral Nr. topografic	Suprafața* (mp)	Observații / Referințe
A1		17.000	Sector cadastral:9 Teren neimprejmuit;

B. Partea II. Proprietari și acte

Inscrieri privitoare la dreptul de proprietate și alte drepturi reale	Referințe
/	
Act Administrativ nr. 503/31, din 08/07/2003 emis de CJSDPAT SIBIU;	
B1	A1
Intabulare, drept de PROPRIETATE, Legea 18/1991, Legea 169/1997, Legea 1/2000, dobandit prin Reconstituire, cota actuala 1/1, cota initiala 1/1	
1) GUTT GHEORGHE	

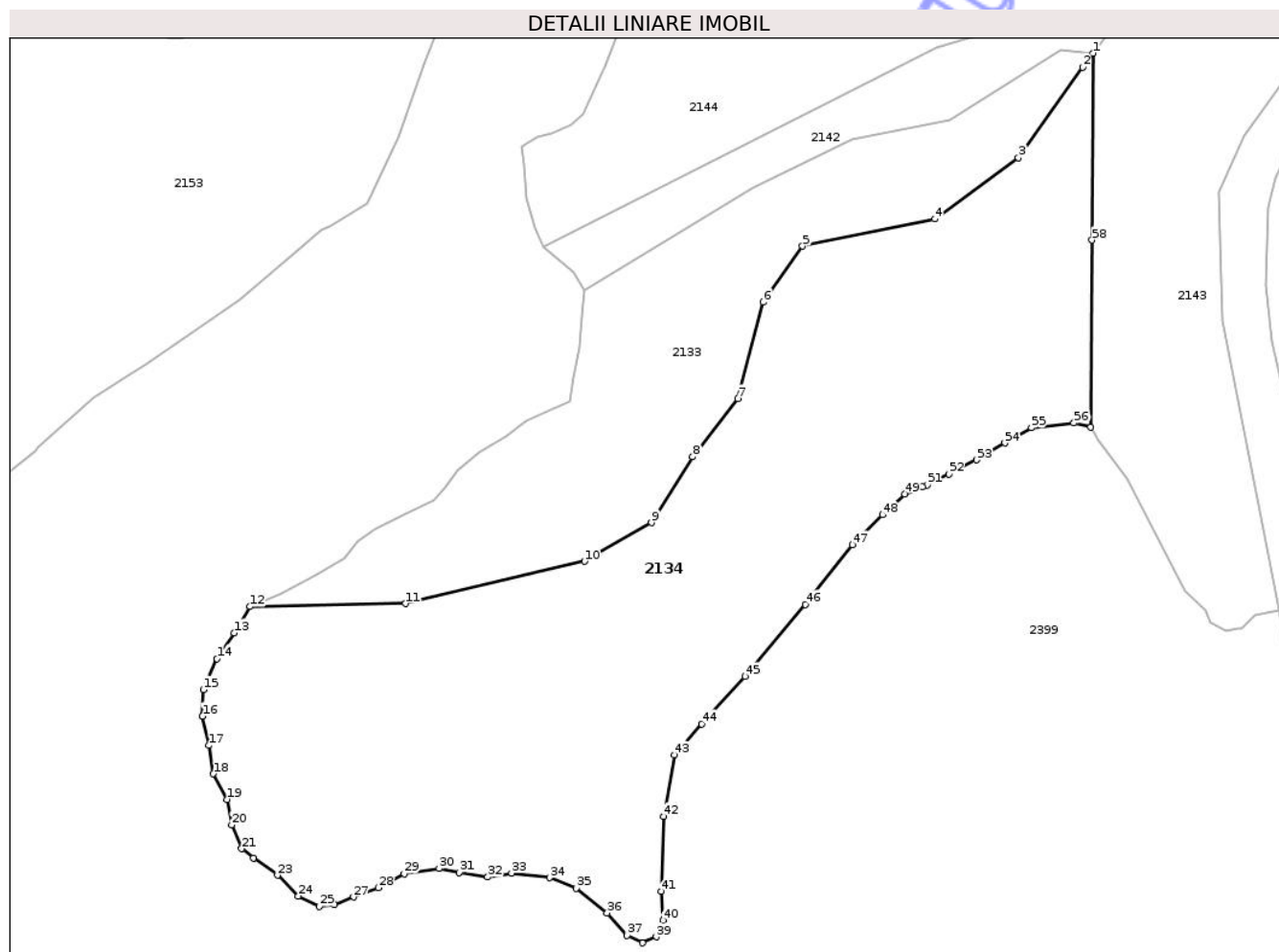
C. Partea III. SARCINI .

Inscrieri privind dezmembramintele dreptului de proprietate, drepturi reale de garanție și sarcini	Referințe
NU SUNT	

Teren

Nr cadastral	Suprafața (mp)*	Observații / Referințe
	17.000	

* Suprafața este determinată în planul de proiecție Stereo 70.



Date referitoare la teren

Crt	Categorie folosință	Intra vilan	Suprafața (mp)	Tarla	Parcelă	Nr. topo	Observații / Referințe
1	arabil	NU	17.000	24	479/5/1	-	NUMĂR PARCELĂ 479/5 GREȘIT ÎN TP.

Lungime Segmente

1) Valorile lungimilor segmentelor sunt obținute din proiecție în plan.

Punct început	X / Y	Punct sfârșit	X / Y	Lungime segment
1	471.653,922 / 528.441,379	2	471.651,309 / 528.437,796	4.435
2	471.651,309 / 528.437,796	3	471.634,984 / 528.414,834	28.174
3	471.634,984 / 528.414,834	4	471.580,135 / 528.392,394	17.414
4	471.613,735 / 528.399,272	5	471.580,135 / 528.392,394	17.414
5	471.613,735 / 528.399,272	6	471.570,158 / 528.378,122	17.414
6	471.613,735 / 528.399,272	7	471.563,663 / 528.353,698	25.273
7	471.563,663 / 528.353,698	8	471.552,219 / 528.338,858	18.74
8	471.563,663 / 528.353,698	9	471.541,703 / 528.322,163	19.731
9	471.563,663 / 528.353,698	10	471.524,666 / 528.312,33	19.671
10	471.524,666 / 528.312,33	11	471.479,207 / 528.301,594	46.71
11	471.524,666 / 528.312,33	12	471.439,658 / 528.300,843	39.556
12	471.524,666 / 528.312,33	13	471.435,709 / 528.294,111	7.805
13	471.435,709 / 528.294,111	14	471.431,295 / 528.287,61	7.858
14	471.435,709 / 528.294,111	15	471.427,811 / 528.279,716	8.629
15	471.435,709 / 528.294,111	16	471.427,578 / 528.272,984	6.736
16	471.427,578 / 528.272,984	17	471.429,206 / 528.265,555	7.605
17	471.427,578 / 528.272,984	18	471.430,365 / 528.258,358	7.29
18	471.427,578 / 528.272,984	19	471.433,852 / 528.251,857	7.377
19	471.427,578 / 528.272,984	20	471.433,852 / 528.251,857	7.377
20	471.427,578 / 528.272,984	21	471.429,206 / 528.265,555	7.605
21	471.427,578 / 528.272,984	22	471.429,206 / 528.265,555	7.605
22	471.427,578 / 528.272,984	23	471.429,206 / 528.265,555	7.605
23	471.427,578 / 528.272,984	24	471.429,206 / 528.265,555	7.605
24	471.427,578 / 528.272,984	25	471.429,206 / 528.265,555	7.605
25	471.427,578 / 528.272,984	26	471.429,206 / 528.265,555	7.605
26	471.427,578 / 528.272,984	27	471.429,206 / 528.265,555	7.605
27	471.427,578 / 528.272,984	28	471.429,206 / 528.265,555	7.605
28	471.427,578 / 528.272,984	29	471.429,206 / 528.265,555	7.605
29	471.427,578 / 528.272,984	30	471.429,206 / 528.265,555	7.605
30	471.427,578 / 528.272,984	31	471.429,206 / 528.265,555	7.605
31	471.427,578 / 528.272,984	32	471.429,206 / 528.265,555	7.605
32	471.427,578 / 528.272,984	33	471.429,206 / 528.265,555	7.605
33	471.427,578 / 528.272,984	34	471.429,206 / 528.265,555	7.605
34	471.427,578 / 528.272,984	35	471.429,206 / 528.265,555	7.605
35	471.427,578 / 528.272,984	36	471.429,206 / 528.265,555	7.605
36	471.427,578 / 528.272,984	37	471.429,206 / 528.265,555	7.605
37	471.427,578 / 528.272,984	38	471.429,206 / 528.265,555	7.605
38	471.427,578 / 528.272,984	39	471.429,206 / 528.265,555	7.605
39	471.427,578 / 528.272,984	1	471.653,922 / 528.441,379	4.435

Punct început	X / Y	Punct sfârșit	X / Y	Lungime segment	Punct început	X / Y	Punct sfârșit	X / Y	Lungime segment	Punct început	X / Y	Punct sfârșit	X / Y	Lungime segment
19	471.433,852 528.251,857	20	471.435,012 528.245,357	6.603	20	471.435,012 528.245,357	21	471.437,569 528.239,321	6.555	21	471.437,569 528.239,321	22	471.440,588 528.237,0	3.808
22	471.440,588 528.237,0	23	471.446,627 528.232,588	7.479	23	471.446,627 528.232,588	24	471.451,948 528.227,31	7.495	24	471.451,948 528.227,31	25	471.457,313 528.224,695	5.968
25	471.457,313 528.224,695	26	471.461,099 528.225,051	3.803	26	471.461,099 528.225,051	27	471.465,993 528.227,075	5.296	27	471.465,993 528.227,075	28	471.472,237 528.229,436	6.675
28	471.472,237 528.229,436	29	471.478,821 528.232,979	7.477	29	471.478,821 528.232,979	30	471.487,766 528.234,328	9.046	30	471.487,766 528.234,328	31	471.492,829 528.233,316	5.163
31	471.492,829 528.233,316	32	471.500,086 528.232,135	7.352	32	471.500,086 528.232,135	33	471.506,163 528.233,148	6.161	33	471.506,163 528.233,148	34	471.515,783 528.231,966	9.692
34	471.515,783 528.231,966	35	471.522,534 528.229,267	7.271	35	471.522,534 528.229,267	36	471.530,466 528.223,027	10.092	36	471.530,466 528.223,027	37	471.535,529 528.217,292	7.65
37	471.535,529 528.217,292	38	471.539,413 528.215,437	4.304	38	471.539,413 528.215,437	39	471.542,955 528.216,954	3.853	39	471.542,955 528.216,954	40	471.544,643 528.221,171	4.542
40	471.544,643 528.221,171	41	471.544,273 528.228,458	7.296	41	471.544,273 528.228,458	42	471.544,74 528.247,541	19.089	42	471.544,74 528.247,541	43	471.547,566 528.263,123	15.836
43	471.547,566 528.263,123	44	471.554,471 528.271,031	10.498	44	471.554,471 528.271,031	45	471.565,549 528.283,109	16.389	45	471.565,549 528.283,109	46	471.580,799 528.301,368	23.79
46	471.580,799 528.301,368	47	471.592,828 528.316,521	19.347	47	471.592,828 528.316,521	48	471.600,453 528.324,141	10.78	48	471.600,453 528.324,141	49	471.606,063 528.329,461	7.731
49	471.606,063 528.329,461	50	471.610,57 528.331,263	4.854	50	471.610,57 528.331,263	51	471.611,818 528.331,762	1.344	51	471.611,818 528.331,762	52	471.617,284 528.334,493	6.11
52	471.617,284 528.334,493	53	471.624,334 528.338,088	7.914	53	471.624,334 528.338,088	54	471.631,526 528.342,401	8.386	54	471.631,526 528.342,401	55	471.638,289 528.346,283	7.798
55	471.638,289 528.346,283	56	471.649,078 528.347,433	10.85	56	471.649,078 528.347,433	57	471.653,373 528.346,388	4.42	57	471.653,373 528.346,388	58	471.653,726 528.393,894	47.507
58	471.653,726 528.393,894	1	471.653,922 528.441,379	47.485										

** Lungimile segmentelor sunt determinate în planul de proiecție Stereo 70 și sunt rotunjite la 1 milimetru.

*** Distanța dintre puncte este formată din segmente cumulate ce sunt mai mici decât valoarea 1 milimetru.

**DATE DESPRE IMOBILUL NR. 2167**

Oficiul de Cadastru și Publicitate Imobiliară SIBIU
Biroul de Cadastru și Publicitate Imobiliară Medias

A. Partea I. Descrierea imobilului

TEREN Extravilan

Adresa: Jud. Sibiu

Nr. Crt	Nr cadastral Nr. topografic	Suprafața* (mp)	Observații / Referințe
A1		Din acte: 2.713.000 Masurata: 754.325	Sector cadastral:1 Teren neimprejmuit;

B. Partea II. Proprietari și acte

Inscrieri privitoare la dreptul de proprietate și alte drepturi reale		Referințe
/		
Act Administrativ nr. 132, din 13/06/2002 emis de CJSDPAT SIBIU;		
B1	Intabulare, drept de PROPRIETATE, Legea 1/2000 - paduri, dobandit prin Reconstituire, cota actuala 1/1, cota initiala 1/1 1) COMUNA HOGHILAG, CIF:999999999999	A1

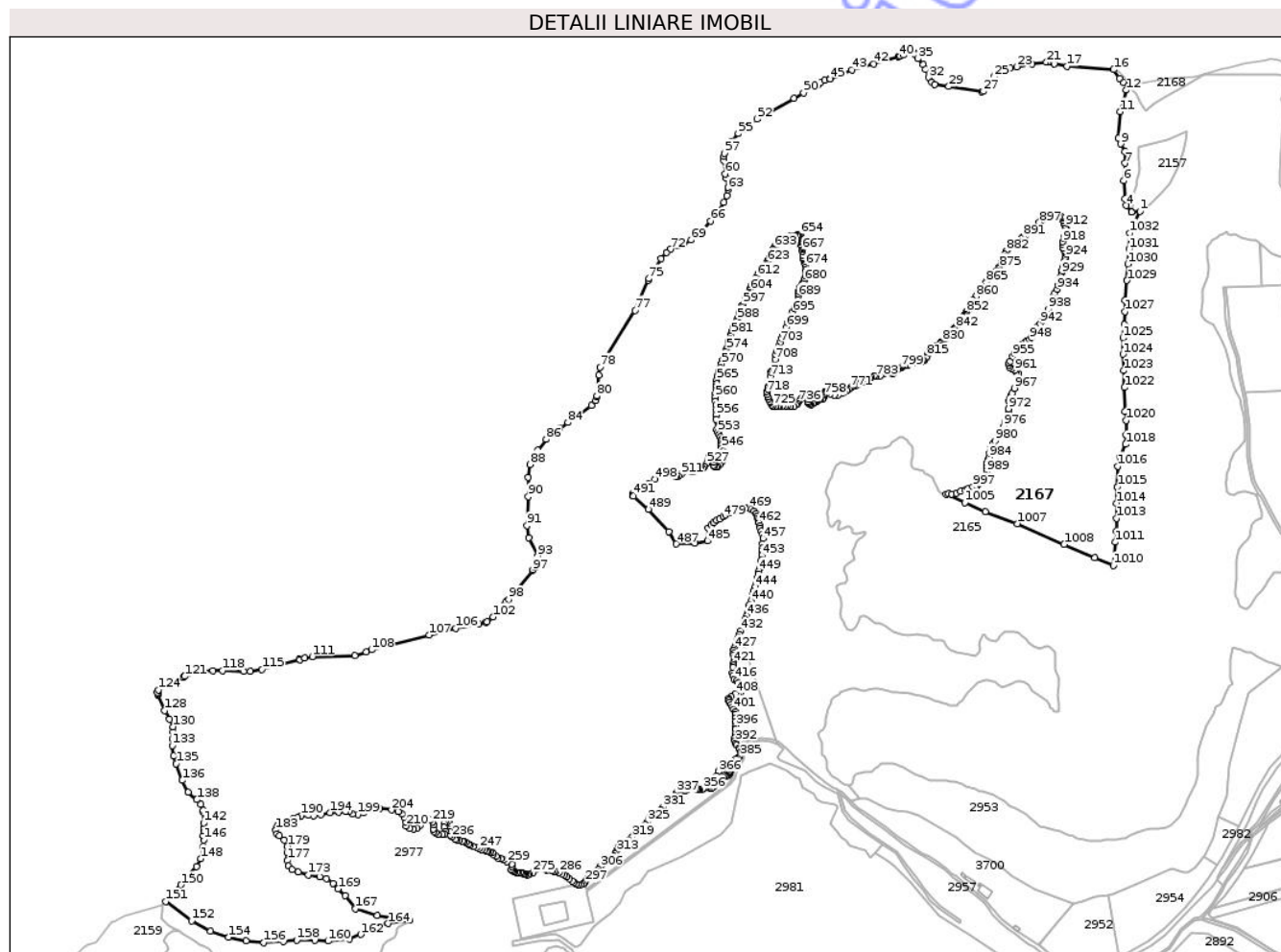
C. Partea III. SARCINI .

Inscrieri privind dezmembramintele dreptului de proprietate, drepturi reale de garanție și sarcini	Referințe
NU SUNT	

Teren

Nr cadastral	Suprafața (mp)*	Observații / Referințe
	Din acte: 2.713.000 Masurata: 754.325	

* Suprafața este determinată în planul de proiecție Stereo 70.



Date referitoare la teren

Crt	Categorie folosință	Intra vilan	Suprafața (mp)	Tarla	Parcelă	Nr. topo	Observații / Referințe
1	padure	NU	754.325	1	1/1/8	-	UP1 UA 108,109,110,111%; Restul de suprafață se regăsește la ID 2139, 2157, 2158, 2163, 2175, 2189

Lungime Segmente

1) Valorile lungimilor segmentelor sunt obținute din proiecție în plan.

Punct început	X / Y	Punct sfârșit	X / Y	Lungime segment	Punct început	X / Y	Punct sfârșit	X / Y	Lungime segment	Punct început	X / Y	Punct sfârșit	X / Y	Lungime segment
1	473.360,789 530.918,903	2	473.347,875 530.917,487	12.99 1	2	473.347,875 530.917,637	3	473.347,752 530.917,637	0.194	3	473.347,752 530.917,637	4	473.339,433 530.927,758	13.10 1
4	473.339,433 530.927,758	5	473.337,138 530.938,649	11.13	5	473.337,138 530.938,649	6	473.335,623 530.967,059	28.45	6	473.335,623 530.967,059	7	473.337,093 530.994,92	27.9
7	473.337,093 530.994,92	8	473.337,093 531.013,203	18.28 3	8	473.337,093 531.013,203	9	473.330,648 531.025,46	13.84 8	9	473.330,648 531.025,46	10	473.326,904 531.034,051	9.371
10	473.326,904 531.034,051	11	473.329,606 531.076,434	42.46 9	11	473.329,606 531.076,434	12	473.339,433 531.110,756	35.70 1	12	473.339,433 531.110,756	13	473.341,869 531.117,719	7.377

Punct început	X / Y	Punct sfârșit	X / Y	Lungime segmen t	Punct început	X / Y	Punct sfârșit	X / Y	Lungime segmen t	Punct început	X / Y	Punct sfârșit	X / Y	Lungime segmen t
13	473.341,869 531.117,719	14	473.335,438 531.122,793	8.192	14	473.335,438 531.122,793	15	473.329,006 531.129,56	9.336	15	473.329,006 531.129,56	16	473.319,47 531.143,07	16.53 6
16	473.319,47 531.143,07	17	473.245,03 531.148,31	74.62 4	17	473.245,03 531.148,31	18	473.225,58 531.152,54	19.90 5	18	473.225,58 531.152,54	19	473.223,89 531.153,59	1.99
19	473.223,89 531.153,59	20	473.219,66 531.154,65	4.361	20	473.219,66 531.154,65	21	473.212,89 531.154,65	6.77	21	473.212,89 531.154,65	22	473.190,05 531.152,09	22.98 3
22	473.190,05 531.152,09	23	473.165,52 531.147,62	24.93 4	23	473.165,52 531.147,62	24	473.155,15 531.145,07	10.67 9	24	473.155,15 531.145,07	25	473.129,55 531.132,14	28.68
25	473.129,55 531.132,14	26	473.118,97 531.118,57	17.20 7	26	473.118,97 531.118,57	27	473.112,83 531.108,83	11.51 4	27	473.112,83 531.108,83	28	473.110,5 531.108,19	2.416
28	473.110,5 531.108,19	29	473.058,06 531.116,44	53.08 5	29	473.058,06 531.116,44	30	473.035,65 531.120,0	22.69 1	30	473.035,65 531.120,0	31	473.031,21 531.123,17	5.456
31	473.031,21 531.123,17	32	473.026,35 531.130,79	9.038	32	473.026,35 531.130,79	33	473.021,28 531.143,5	13.68 4	33	473.021,28 531.143,5	34	473.017,27 531.151,12	8.611
34	473.017,27 531.151,12	35	473.009,24 531.160,43	12.29 5	35	473.009,24 531.160,43	36	473.005,44 531.166,57	7.221	36	473.005,44 531.166,57	37	473.002,9 531.170,49	4.671
37	473.002,9 531.170,49	38	472.985,77 531.166,14	17.67 4	38	472.985,77 531.166,14	39	472.981,54 531.164,44	4.559	39	472.981,54 531.164,44	40	472.979,0 531.164,23	2.549
40	472.979,0 531.164,23	41	472.978,16 531.163,38	1.195	41	472.978,16 531.163,38	42	472.939,23 531.152,12	40.52 6	42	472.939,23 531.152,12	43	472.904,54 531.142,99	35.87 1
43	472.904,54 531.142,99	44	472.887,62 531.136,2	18.23 2	44	472.887,62 531.136,2	45	472.870,7 531.128,36	18.64 8	45	472.870,7 531.128,36	46	472.869,0 531.128,35	1.7
46	472.869,0 531.128,35	47	472.861,81 531.125,81	7.625	47	472.861,81 531.125,81	48	472.855,04 531.122,2	7.672	48	472.855,04 531.122,2	49	472.851,02 531.118,6	5.396
49	472.851,02 531.118,6	50	472.828,17 531.106,51	25.85 1	50	472.828,17 531.106,51	51	472.813,15 531.097,39	17.57 2	51	472.813,15 531.097,39	52	472.754,55 531.064,74	67.08 2
52	472.754,55 531.064,74	53	472.742,06 531.056,89	14.75 2	53	472.742,06 531.056,89	54	472.731,27 531.048,83	13.46 8	54	472.731,27 531.048,83	55	472.724,5 531.042,05	9.581
55	472.724,5 531.042,05	56	472.713,7 531.029,34	16.67 9	56	472.713,7 531.029,34	57	472.702,69 531.010,69	21.65 7	57	472.702,69 531.010,69	58	472.701,63 531.005,61	5.189
58	472.701,63 531.005,61	59	472.701,41 530.998,83	6.784	59	472.701,41 530.998,83	60	472.704,15 530.977,86	21.14 8	60	472.704,15 530.977,86	61	472.705,84 530.970,88	7.182
61	472.705,84 530.970,88	62	472.708,78 530.957,32	13.87 5	62	472.708,78 530.957,32	63	472.708,78 530.953,09	4.23	63	472.708,78 530.953,09	64	472.706,24 530.943,77	9.66
64	472.706,24 530.943,77	65	472.702,21 530.932,75	11.73 4	65	472.702,21 530.932,75	66	472.680,61 530.903,08	36.7	66	472.680,61 530.903,08	67	472.668,55 530.887,83	19.44 2
67	472.668,55 530.887,83	68	472.663,05 530.882,31	7.792	68	472.663,05 530.882,31	69	472.649,93 530.873,2	15.97 3	69	472.649,93 530.873,2	70	472.639,14 530.867,68	12.12
70	472.639,14 530.867,68	71	472.627,71 530.863,86	12.05 1	71	472.627,71 530.863,86	72	472.617,56 530.858,77	11.35 5	72	472.617,56 530.858,77	73	472.610,58 530.853,47	8.764
73	472.610,58 530.853,47	74	472.601,9 530.844,15	12.73 6	74	472.601,9 530.844,15	75	472.583,05 530.811,94	37.32	75	472.583,05 530.811,94	76	472.582,42 530.809,4	2.617
76	472.582,42 530.809,4	77	472.560,81 530.761,94	52.14 8	77	472.560,81 530.761,94	78	472.505,33 530.672,1	105.5 9	78	472.505,33 530.672,1	79	472.503,42 530.659,39	12.85 3
79	472.503,42 530.659,39	80	472.500,86 530.626,35	33.13 9	80	472.500,86 530.626,35	81	472.501,28 530.625,08	1.338	81	472.501,28 530.625,08	82	472.498,74 530.619,15	6.451
82	472.498,74 530.619,15	83	472.491,96 530.610,88	10.69 4	83	472.491,96 530.610,88	84	472.454,69 530.584,21	45.82 9	84	472.454,69 530.584,21	85	472.442,03 530.575,05	15.62 6
85	472.442,03 530.575,05	86	472.420,23 530.557,67	27.88	86	472.420,23 530.557,67	87	472.406,89 530.540,72	21.57	87	472.406,89 530.540,72	88	472.394,82 530.517,84	25.86 9
88	472.394,82 530.517,84	89	472.391,42 530.497,5	20.62 2	89	472.391,42 530.497,5	90	472.391,82 530.467,0	30.50 3	90	472.391,82 530.467,0	91	472.389,88 530.421,25	45.79 1
91	472.389,88 530.421,25	92	472.392,41 530.401,98	19.43 5	92	472.392,41 530.401,98	93	472.406,76 530.372,55	32.74 2	93	472.406,76 530.372,55	94	472.406,34 530.364,08	8.48
94	472.406,34 530.364,08	95	472.402,73 530.354,76	9.995	95	472.402,73 530.354,76	96	472.399,98 530.350,73	4.879	96	472.399,98 530.350,73	97	472.398,5 530.349,67	1.82
97	472.398,5 530.349,67	98	472.360,82 530.303,9	59.28 5	98	472.360,82 530.303,9	99	472.357,22 530.301,35	4.412	99	472.357,22 530.301,35	100	472.354,47 530.296,27	5.777
100	472.354,47 530.296,27	101	472.344,1 530.284,4	15.76 2	101	472.344,1 530.284,4	102	472.336,27 530.276,35	11.23	102	472.336,27 530.276,35	103	472.327,17 530.268,93	11.74 2
103	472.327,17 530.268,93	104	472.324,84 530.267,66	2.654	104	472.324,84 530.267,66	105	472.313,84 530.265,11	11.29 2	105	472.313,84 530.265,11	106	472.277,46 530.258,3	37.01 2
106	472.277,46 530.258,3	107	472.235,16 530.247,69	43.61	107	472.235,16 530.247,69	108	472.143,78 530.224,32	94.32 1	108	472.143,78 530.224,32	109	472.135,32 530.220,93	9.114
109	472.135,32 530.220,93	110	472.117,55 530.215,41	18.60 8	110	472.117,55 530.215,41	111	472.049,88 530.213,46	67.69 8	111	472.049,88 530.213,46	112	472.037,82 530.211,12	12.28 5

Punct început	X / Y	Punct sfârșit	X / Y	Lungime segment	Punct început	X / Y	Punct sfârșit	X / Y	Lungime segment	Punct început	X / Y	Punct sfârșit	X / Y	Lungime segment
112	472.037,82 530.211,12	113	472.030,42 530.208,78	7.761	113	472.030,42 530.208,78	114	472.029,36 530.208,99	1.081	114	472.029,36 530.208,99	115	471.970,34 530.193,49	61.021
115	471.970,34 530.193,49	116	471.951,73 530.190,3	18.881	116	471.951,73 530.190,3	117	471.940,73 530.190,08	11.002	117	471.940,73 530.190,08	118	471.907,74 530.191,54	33.022
118	471.907,74 530.191,54	119	471.892,52 530.191,53	15.22	119	471.892,52 530.191,53	120	471.874,75 530.189,19	17.923	120	471.874,75 530.189,19	121	471.847,68 530.182,18	27.963
121	471.847,68 530.182,18	122	471.845,98 530.180,7	2.254	122	471.845,98 530.180,7	123	471.834,14 530.175,18	13.064	123	471.834,14 530.175,18	124	471.806,04 530.160,77	31.579
124	471.806,04 530.160,77	125	471.804,69 530.157,0	4.004	125	471.804,69 530.157,0	126	471.805,75 530.155,09	2.184	126	471.805,75 530.155,09	127	471.805,74 530.152,54	2.55
127	471.805,74 530.152,54	128	471.816,24 530.127,9	26.784	128	471.816,24 530.127,9	129	471.823,82 530.114,31	15.561	129	471.823,82 530.114,31	130	471.829,28 530.102,41	13.093
130	471.829,28 530.102,41	131	471.829,68 530.094,78	7.64	131	471.829,68 530.094,78	132	471.828,36 530.082,9	11.953	132	471.828,36 530.082,9	133	471.828,11 530.072,73	10.173
133	471.828,11 530.072,73	134	471.830,6 530.056,6	16.321	134	471.830,6 530.056,6	135	471.834,37 530.043,86	13.286	135	471.834,37 530.043,86	136	471.844,01 530.017,53	28.039
136	471.844,01 530.017,53	137	471.853,48 529.998,84	20.952	137	471.853,48 529.998,84	138	471.866,78 529.986,92	17.86	138	471.866,78 529.986,92	139	471.873,75 529.979,68	10.05
139	471.873,75 529.979,68	140	471.876,89 529.969,92	10.253	140	471.876,89 529.969,92	141	471.877,52 529.967,37	2.627	141	471.877,52 529.967,37	142	471.877,88 529.950,4	16.974
142	471.877,88 529.950,4	143	471.879,12 529.941,92	8.57	143	471.879,12 529.941,92	144	471.878,04 529.937,68	4.375	144	471.878,04 529.937,68	145	471.877,38 529.930,26	7.449
145	471.877,38 529.930,26	146	471.877,78 529.923,26	7.011	146	471.877,78 529.923,26	147	471.877,32 529.913,08	10.19	147	471.877,32 529.913,08	148	471.872,8 529.893,58	20.017
148	471.872,8 529.893,58	149	471.866,4 529.881,09	14.034	149	471.866,4 529.881,09	150	471.842,14 529.851,91	37.948	150	471.842,14 529.851,91	151	471.817,534 529.825,488	36.105
151	471.817,534 529.825,488	152	471.858,854 529.795,11	51.285	152	471.858,854 529.795,11	153	471.888,631 529.778,314	34.187	153	471.888,631 529.778,314	154	471.917,218 529.769,019	30.06
154	471.917,218 529.769,019	155	471.944,773 529.763,339	28.134	155	471.944,773 529.763,339	156	471.973,236 529.760,258	28.629	156	471.973,236 529.760,258	157	472.004,756 529.762,479	31.598
157	472.004,756 529.762,479	158	472.025,257 529.764,606	20.611	158	472.025,257 529.764,606	159	472.053,65 529.764,297	28.395	159	472.053,65 529.764,297	160	472.075,067 529.762,883	21.464
160	472.075,067 529.762,883	161	472.108,405 529.766,114	33.494	161	472.108,405 529.766,114	162	472.126,589 529.773,383	19.583	162	472.126,589 529.773,383	163	472.148,257 529.785,096	24.631
163	472.148,257 529.785,096	164	472.170,076 529.790,749	22.539	164	472.170,076 529.790,749	165	472.204,264 529.796,066	34.599	165	472.204,264 529.796,066	166	472.152,891 529.803,524	51.912
166	472.152,891 529.803,524	167	472.118,104 529.814,352	36.433	167	472.118,104 529.814,352	168	472.102,348 529.835,107	26.058	168	472.102,348 529.835,107	169	472.090,705 529.845,645	15.704
169	472.090,705 529.845,645	170	472.082,845 529.854,611	11.923	170	472.082,845 529.854,611	171	472.072,612 529.861,864	12.543	171	472.072,612 529.861,864	172	472.061,445 529.864,653	11.51
172	472.061,445 529.864,653	173	472.043,489 529.867,815	18.232	173	472.043,489 529.867,815	174	472.027,484 529.872,185	16.591	174	472.027,484 529.872,185	175	472.018,178 529.876,369	10.203
175	472.018,178 529.876,369	176	472.012,318 529.882,135	8.221	176	472.012,318 529.882,135	177	472.010,364 529.890,596	8.684	177	472.010,364 529.890,596	178	472.010,457 529.903,244	12.648
178	472.010,457 529.903,244	179	472.010,396 529.912,934	9.69	179	472.010,396 529.912,934	180	472.005,482 529.922,97	11.174	180	472.005,482 529.922,97	181	471.997,95 529.929,734	10.123
181	471.997,95 529.929,734	182	471.994,13 529.932,679	4.823	182	471.994,13 529.932,679	183	471.992,164 529.938,353	6.005	183	471.992,164 529.938,353	184	471.992,602 529.942,062	3.735
184	471.992,602 529.942,062	185	471.995,44 529.947,19	5.861	185	471.995,44 529.947,19	186	471.998,932 529.949,48	4.176	186	471.998,932 529.949,48	187	472.007,121 529.952,644	8.779
187	472.007,121 529.952,644	188	472.019,238 529.956,571	12.737	188	472.019,238 529.956,571	189	472.026,442 529.958,863	7.56	189	472.026,442 529.958,863	190	472.032,445 529.961,371	6.506
190	472.032,445 529.961,371	191	472.043,799 529.962,354	11.396	191	472.043,799 529.962,354	192	472.052,313 529.961,917	8.525	192	472.052,313 529.961,917	193	472.063,665 529.963,445	11.454
193	472.063,665 529.963,445	194	472.077,748 529.966,391	14.388	194	472.077,748 529.966,391	195	472.091,831 529.967,154	14.104	195	472.091,831 529.967,154	196	472.103,006 529.968,594	11.267
196	472.103,006 529.968,594	197	472.107,774 529.967,669	4.857	197	472.107,774 529.967,669	198	472.113,328 529.964,255	6.519	198	472.113,328 529.964,255	199	472.121,726 529.963,188	8.466
199	472.121,726 529.963,188	200	472.131,764 529.965,961	10.414	200	472.131,764 529.965,961	201	472.138,951 529.971,225	8.909	201	472.138,951 529.971,225	202	472.147,921 529.973,431	9.237
202	472.147,921 529.973,431	203	472.156,25 529.972,862	8.348	203	472.156,25 529.972,862	204	472.175,412 529.970,727	19.281	204	472.175,412 529.970,727	205	472.186,027 529.967,844	11.0
205	472.186,027 529.967,844	206	472.186,292 529.967,844	0.265	206	472.186,292 529.967,844	207	472.191,868 529.964,539	6.482	207	472.191,868 529.964,539	208	472.195,833 529.958,852	6.933
208	472.195,833 529.958,852	209	472.197,458 529.952,224	6.824	209	472.197,458 529.952,224	210	472.198,992 529.945,64	6.76	210	472.198,992 529.945,64	211	472.204,047 529.941,4	6.598

Punct început	X / Y	Punct sfârşit	X / Y	Lungime segment	Punct început	X / Y	Punct sfârşit	X / Y	Lungime segment	Punct început	X / Y	Punct sfârşit	X / Y	Lungime segment
211	472.204,047 529.941,4	212	472.209,823 529.940,229	5.894	212	472.209,823 529.940,229	213	472.216,094 529.941,807	6.466	213	472.216,094 529.941,807	214	472.220,875 529.946,497	6.697
214	472.220,875 529.946,497	215	472.222,219 529.950,03	3.78	215	472.222,219 529.950,03	216	472.225,766 529.955,108	6.194	216	472.225,766 529.955,108	217	472.231,007 529.957,225	5.652
217	472.231,007 529.957,225	218	472.237,359 529.955,478	6.588	218	472.237,359 529.955,478	219	472.240,217 529.952,198	4.35	219	472.240,217 529.952,198	220	472.242,441 529.946,856	5.786
220	472.242,441 529.946,856	221	472.241,91 529.940,824	6.055	221	472.241,91 529.940,824	222	472.242,743 529.936,528	4.376	222	472.242,743 529.936,528	223	472.245,483 529.934,474	3.424
223	472.245,483 529.934,474	224	472.248,909 529.932,192	4.116	224	472.248,909 529.932,192	225	472.255,532 529.931,964	6.627	225	472.255,532 529.931,964	226	472.260,099 529.932,421	4.59
226	472.260,099 529.932,421	227	472.260,783 529.936,528	4.164	227	472.260,783 529.936,528	228	472.258,5 529.942,917	6.785	228	472.258,5 529.942,917	229	472.258,5 529.949,308	6.391
229	472.258,5 529.949,308	230	472.260,555 529.952,275	3.609	230	472.260,555 529.952,275	231	472.264,666 529.952,275	4.111	231	472.264,666 529.952,275	232	472.267,406 529.949,765	3.716
232	472.267,406 529.949,765	233	472.267,633 529.944,743	5.027	233	472.267,633 529.944,743	234	472.267,862 529.937,67	7.077	234	472.267,862 529.937,67	235	472.268,774 529.931,279	6.456
235	472.268,774 529.931,279	236	472.271,058 529.927,857	4.114	236	472.271,058 529.927,857	237	472.276,081 529.924,205	6.21	237	472.276,081 529.924,205	238	472.279,176 529.922,953	3.339
238	472.279,176 529.922,953	239	472.282,612 529.922,404	3.48	239	472.282,612 529.922,404	240	472.287,423 529.921,031	5.003	240	472.287,423 529.921,031	241	472.290,447 529.920,207	3.134
241	472.290,447 529.920,207	242	472.293,196 529.919,107	2.961	242	472.293,196 529.919,107	243	472.296,91 529.916,634	4.462	243	472.296,91 529.916,634	244	472.300,482 529.914,436	4.194
244	472.300,482 529.914,436	245	472.304,745 529.912,787	4.571	245	472.304,745 529.912,787	246	472.310,655 529.911,277	6.1	246	472.310,655 529.911,277	247	472.314,641 529.909,766	4.263
247	472.314,641 529.909,766	248	472.318,491 529.908,254	4.136	248	472.318,491 529.908,254	249	472.322,616 529.906,468	4.495	249	472.322,616 529.906,468	250	472.325,365 529.905,094	3.073
250	472.325,365 529.905,094	251	472.328,937 529.904,957	3.575	251	472.328,937 529.904,957	252	472.331,825 529.904,407	2.94	252	472.331,825 529.904,407	253	472.334,986 529.903,033	3.447
253	472.334,986 529.903,033	254	472.336,773 529.899,874	3.629	254	472.336,773 529.899,874	255	472.340,761 529.897,676	4.554	255	472.340,761 529.897,676	256	472.344,472 529.894,653	4.786
256	472.344,472 529.894,653	257	472.349,009 529.893,554	4.668	257	472.349,009 529.893,554	258	472.352,706 529.891,205	4.38	258	472.352,706 529.891,205	259	472.358,188 529.888,465	6.129
259	472.358,188 529.888,465	260	472.365,711 529.884,482	8.512	260	472.365,711 529.884,482	261	472.365,76 529.880,598	3.884	261	472.365,76 529.880,598	262	472.365,461 529.876,068	4.54
262	472.365,461 529.876,068	263	472.366,508 529.874,474	1.907	263	472.366,508 529.874,474	264	472.368,549 529.873,179	2.417	264	472.368,549 529.873,179	265	472.370,793 529.872,582	2.322
265	472.370,793 529.872,582	266	472.373,332 529.871,935	2.62	266	472.373,332 529.871,935	267	472.376,173 529.871,636	2.857	267	472.376,173 529.871,636	268	472.379,76 529.871,536	3.588
268	472.379,76 529.871,536	269	472.381,902 529.871,188	2.17	269	472.381,902 529.871,188	270	472.384,094 529.869,992	2.497	270	472.384,094 529.869,992	271	472.386,039 529.869,246	2.083
271	472.386,039 529.869,246	272	472.388,08 529.868,25	2.271	272	472.388,08 529.868,25	273	472.391,269 529.868,001	3.199	273	472.391,269 529.868,001	274	472.394,06 529.868,3	2.807
274	472.394,06 529.868,3	275	472.399,347 529.871,484	6.172	275	472.399,347 529.871,484	276	472.401,588 529.873,992	3.363	276	472.401,588 529.873,992	277	472.404,099 529.876,68	3.678
277	472.404,099 529.876,68	278	472.406,787 529.878,562	3.281	278	472.406,787 529.878,562	279	472.410,284 529.879,368	3.589	279	472.410,284 529.879,368	280	472.414,677 529.878,919	4.416
280	472.414,677 529.878,919	281	472.418,8 529.877,128	4.495	281	472.418,8 529.877,128	282	472.421,488 529.875,695	3.046	282	472.421,488 529.875,695	283	472.429,107 529.873,992	7.807
283	472.429,107 529.873,992	284	472.433,232 529.873,814	4.129	284	472.433,232 529.873,814	285	472.435,831 529.873,276	2.654	285	472.435,831 529.873,276	286	472.440,313 529.871,842	4.706
286	472.440,313 529.871,842	287	472.444,974 529.869,692	5.133	287	472.444,974 529.869,692	288	472.448,918 529.867,99	4.296	288	472.448,918 529.867,99	289	472.452,864 529.864,676	5.153
289	472.452,864 529.864,676	290	472.457,344 529.862,167	5.135	290	472.457,344 529.862,167	291	472.461,558 529.858,494	5.59	291	472.461,558 529.858,494	292	472.464,246 529.855,896	3.738
292	472.464,246 529.855,896	293	472.467,564 529.853,747	3.953	293	472.467,564 529.853,747	294	472.470,97 529.851,865	3.891	294	472.470,97 529.851,865	295	472.475,184 529.852,045	4.218
295	472.475,184 529.852,045	296	472.478,768 529.853,12	3.742	296	472.478,768 529.853,12	297	472.481,907 529.856,076	4.312	297	472.481,907 529.856,076	298	472.483,431 529.859,391	3.649
298	472.483,431 529.859,391	299	472.486,479 529.862,883	4.635	299	472.486,479 529.862,883	300	472.489,675 529.864,496	3.58	300	472.489,675 529.864,496	301	472.494,785 529.866,019	5.332
301	472.494,785 529.866,019	302	472.497,565 529.867,273	3.05	302	472.497,565 529.867,273	303	472.499,895 529.869,065	2.939	303	472.499,895 529.869,065	304	472.501,687 529.872,291	3.69
304	472.501,687 529.872,291	305	472.502,762 529.876,59	4.431	305	472.502,762 529.876,59	306	472.505,274 529.880,621	4.75	306	472.505,274 529.880,621	307	472.508,232 529.884,384	4.786
307	472.508,232 529.884,384	308	472.512,623 529.887,52	5.396	308	472.512,623 529.887,52	309	472.517,016 529.890,744	5.449	309	472.517,016 529.890,744	310	472.520,959 529.894,597	5.513

Punct început	X / Y	Punct sfârșit	X / Y	Lungime segment	Punct început	X / Y	Punct sfârșit	X / Y	Lungime segment	Punct început	X / Y	Punct sfârșit	X / Y	Lungime segment
310	472.520,959 529.894,597	311	472.526,404 529.898,568	6.739	311	472.526,404 529.898,568	312	472.529,414 529.901,382	4.121	312	472.529,414 529.901,382	313	472.531,841 529.904,487	3.941
313	472.531,841 529.904,487	314	472.533,104 529.907,981	3.715	314	472.533,104 529.907,981	315	472.535,142 529.912,346	4.817	315	472.535,142 529.912,346	316	472.539,512 529.916,13	5.781
316	472.539,512 529.916,13	317	472.545,92 529.919,139	7.079	317	472.545,92 529.919,139	318	472.551,258 529.921,759	5.946	318	472.551,258 529.921,759	319	472.556,891 529.927,776	8.242
319	472.556,891 529.927,776	320	472.561,745 529.933,889	7.806	320	472.561,745 529.933,889	321	472.565,825 529.937,867	5.698	321	472.565,825 529.937,867	322	472.569,903 529.940,292	4.745
322	472.569,903 529.940,292	323	472.573,882 529.942,234	4.428	323	472.573,882 529.942,234	324	472.577,306 529.946,737	5.657	324	472.577,306 529.946,737	325	472.581,191 529.951,686	6.292
325	472.581,191 529.951,686	326	472.583,23 529.956,731	5.441	326	472.583,23 529.956,731	327	472.586,24 529.959,545	4.121	327	472.586,24 529.959,545	328	472.592,552 529.964,008	7.73
328	472.592,552 529.964,008	329	472.596,822 529.966,726	5.062	329	472.596,822 529.966,726	330	472.602,26 529.970,705	6.738	330	472.602,26 529.970,705	331	472.605,658 529.974,974	5.456
331	472.605,658 529.974,974	332	472.611,019 529.982,201	8.998	332	472.611,019 529.982,201	333	472.614,902 529.986,374	5.7	333	472.614,902 529.986,374	334	472.619,66 529.990,353	6.202
334	472.619,66 529.990,353	335	472.623,058 529.992,585	4.065	335	472.623,058 529.992,585	336	472.625,971 529.995,205	3.918	336	472.625,971 529.995,205	337	472.627,136 529.997,728	2.779
337	472.627,136 529.997,728	338	472.627,914 530.000,154	2.548	338	472.627,914 530.000,154	339	472.630,146 530.001,609	2.664	339	472.630,146 530.001,609	340	472.633,156 530.001,997	3.035
340	472.633,156 530.001,997	341	472.636,166 530.001,124	3.134	341	472.636,166 530.001,124	342	472.638,301 530.000,444	2.241	342	472.638,301 530.000,444	343	472.640,632 530.001,026	2.403
343	472.640,632 530.001,026	344	472.643,351 530.002,87	3.285	344	472.643,351 530.002,87	345	472.646,264 530.006,363	4.548	345	472.646,264 530.006,363	346	472.648,886 530.009,857	4.368
346	472.648,886 530.009,857	347	472.650,826 530.011,798	2.744	347	472.650,826 530.011,798	348	472.653,157 530.011,992	2.339	348	472.653,157 530.011,992	349	472.656,167 530.011,798	3.016
349	472.656,167 530.011,798	350	472.657,914 530.010,148	2.403	350	472.657,914 530.010,148	351	472.658,11 530.007,528	2.627	351	472.658,11 530.007,528	352	472.658,984 530.004,909	2.761
352	472.658,984 530.004,909	353	472.659,664 530.002,967	2.058	353	472.659,664 530.002,967	354	472.661,411 530.002,385	1.841	354	472.661,411 530.002,385	355	472.663,935 530.002,579	2.531
355	472.663,935 530.002,579	356	472.668,013 530.003,938	4.298	356	472.668,013 530.003,938	357	472.670,15 530.005,587	2.699	357	472.670,15 530.005,587	358	472.672,674 530.006,267	2.614
358	472.672,674 530.006,267	359	472.675,588 530.005,975	2.929	359	472.675,588 530.005,975	360	472.678,694 530.005,199	3.201	360	472.678,694 530.005,199	361	472.682,809 530.005,257	4.115
361	472.682,809 530.005,257	362	472.685,429 530.007,198	3.261	362	472.685,429 530.007,198	363	472.687,567 530.012,05	5.302	363	472.687,567 530.012,05	364	472.689,411 530.018,163	6.385
364	472.689,411 530.018,163	365	472.690,674 530.024,761	6.718	365	472.690,674 530.024,761	366	472.692,809 530.030,875	6.476	366	472.692,809 530.030,875	367	472.694,267 530.033,689	3.169
367	472.694,267 530.033,689	368	472.696,306 530.034,853	2.348	368	472.696,306 530.034,853	369	472.698,829 530.034,367	2.569	369	472.698,829 530.034,367	370	472.700,576 530.032,719	2.402
370	472.700,576 530.032,719	371	472.701,548 530.029,807	3.07	371	472.701,548 530.029,807	372	472.702,81 530.026,508	3.532	372	472.702,81 530.026,508	373	472.704,266 530.025,538	1.75
373	472.704,266 530.025,538	374	472.706,401 530.024,858	2.241	374	472.706,401 530.024,858	375	472.709,607 530.026,12	3.445	375	472.709,607 530.026,12	376	472.711,841 530.028,643	3.37
376	472.711,841 530.028,643	377	472.712,521 530.031,845	3.273	377	472.712,521 530.031,845	378	472.713,005 530.036,406	4.587	378	472.713,005 530.036,406	379	472.713,102 530.040,19	3.785
379	472.713,102 530.040,19	380	472.712,871 530.040,26	0.241	380	472.712,871 530.040,26	381	472.714,876 530.044,363	4.567	381	472.714,876 530.044,363	382	472.716,527 530.048,05	4.04
382	472.716,527 530.048,05	383	472.720,604 530.051,058	5.067	383	472.720,604 530.051,058	384	472.724,294 530.052,514	3.967	384	472.724,294 530.052,514	385	472.727,109 530.055,327	3.98
385	472.727,109 530.055,327	386	472.729,263 530.059,56	4.75	386	472.729,263 530.059,56	387	472.728,779 530.063,054	3.527	387	472.728,779 530.063,054	388	472.727,128 530.066,256	3.603
388	472.727,128 530.066,256	389	472.725,477 530.068,779	3.015	389	472.725,477 530.068,779	390	472.722,175 530.073,339	5.63	390	472.722,175 530.073,339	391	472.720,332 530.076,25	3.445
391	472.720,332 530.076,25	392	472.719,457 530.079,841	3.696	392	472.719,457 530.079,841	393	472.719,457 530.084,595	4.754	393	472.719,457 530.084,595	394	472.720,136 530.091,096	6.536
394	472.720,136 530.091,096	395	472.720,332 530.098,083	6.99	395	472.720,332 530.098,083	396	472.720,621 530.104,293	6.217	396	472.720,621 530.104,293	397	472.720,04 530.110,172	5.908
397	472.720,04 530.110,172	398	472.720,332 530.116,091	5.926	398	472.720,332 530.116,091	399	472.720,136 530.121,816	5.728	399	472.720,136 530.121,816	400	472.719,748 530.125,795	3.998
400	472.719,748 530.125,795	401	472.717,514 530.130,258	4.991	401	472.717,514 530.130,258	402	472.715,671 530.133,558	3.78	402	472.715,671 530.133,558	403	472.713,244 530.138,021	5.08
403	472.713,244 530.138,021	404	472.710,234 530.141,029	4.255	404	472.710,234 530.141,029	405	472.709,262 530.144,037	3.161	405	472.709,262 530.144,037	406	472.709,942 530.146,754	2.801
406	472.709,942 530.146,754	407	472.713,244 530.149,956	4.6	407	472.713,244 530.149,956	408	472.719,941 530.154,614	8.158	408	472.719,941 530.154,614	409	472.724,291 530.154,143	4.375

Punct început	X / Y	Punct sfârșit	X / Y	Lungime segment	Punct început	X / Y	Punct sfârșit	X / Y	Lungime segment	Punct început	X / Y	Punct sfârșit	X / Y	Lungime segment
409	472.724,291 530.154,143	410	472.728,77 530.156,422	5.025	410	472.728,77 530.156,422	411	472.729,984 530.159,534	3.34	411	472.729,984 530.159,534	412	472.730,675 530.164,031	4.55
412	472.730,675 530.164,031	413	472.729,118 530.168,356	4.597	413	472.729,118 530.168,356	414	472.725,137 530.171,989	5.39	414	472.725,137 530.171,989	415	472.722,021 530.174,756	4.167
415	472.722,021 530.174,756	416	472.718,559 530.177,869	4.656	416	472.718,559 530.177,869	417	472.716,137 530.183,577	6.201	417	472.716,137 530.183,577	418	472.715,271 530.186,864	3.399
418	472.715,271 530.186,864	419	472.716,137 530.196,549	9.724	419	472.716,137 530.196,549	420	472.716,828 530.199,836	3.359	420	472.716,828 530.199,836	421	472.717,348 530.203,987	4.183
421	472.717,348 530.203,987	422	472.717,694 530.208,657	4.683	422	472.717,694 530.208,657	423	472.717,694 530.212,636	3.979	423	472.717,694 530.212,636	424	472.717,522 530.216,268	3.636
424	472.717,522 530.216,268	425	472.717,002 530.219,382	3.157	425	472.717,002 530.219,382	426	472.717,348 530.223,532	4.164	426	472.717,348 530.223,532	427	472.717,868 530.226,993	3.5
427	472.717,868 530.226,993	428	472.719,599 530.231,49	4.819	428	472.719,599 530.231,49	429	472.721,852 530.238,331	7.202	429	472.721,852 530.238,331	430	472.724,619 530.244,039	6.343
430	472.724,619 530.244,039	431	472.726,35 530.248,536	4.819	431	472.726,35 530.248,536	432	472.728,427 530.254,417	6.237	432	472.728,427 530.254,417	433	472.731,197 530.261,855	7.937
433	472.731,197 530.261,855	434	472.733,102 530.266,524	5.043	434	472.733,102 530.266,524	435	472.735,696 530.272,406	6.429	435	472.735,696 530.272,406	436	472.738,12 530.278,632	6.681
436	472.738,12 530.278,632	437	472.739,851 530.283,994	5.634	437	472.739,851 530.283,994	438	472.741,754 530.291,086	7.343	438	472.741,754 530.291,086	439	472.741,928 530.295,756	4.673
439	472.741,928 530.295,756	440	472.744,524 530.301,464	6.271	440	472.744,524 530.301,464	441	472.746,427 530.307,865	6.678	441	472.746,427 530.307,865	442	472.747,292 530.311,151	3.398
442	472.747,292 530.311,151	443	472.749,161 530.317,632	6.745	443	472.749,161 530.317,632	444	472.751,179 530.323,995	6.675	444	472.751,179 530.323,995	445	472.753,51 530.329,584	6.056
445	472.753,51 530.329,584	446	472.754,286 530.334,862	5.335	446	472.754,286 530.334,862	447	472.755,375 530.338,899	4.181	447	472.755,375 530.338,899	448	472.756,306 530.344,642	5.818
448	472.756,306 530.344,642	449	472.757,548 530.348,989	4.521	449	472.757,548 530.348,989	450	472.758,792 530.353,8	4.969	450	472.758,792 530.353,8	451	472.759,878 530.359,7	5.999
451	472.759,878 530.359,7	452	472.760,81 530.366,219	6.585	452	472.760,81 530.366,219	453	472.761,743 530.373,67	7.509	453	472.761,743 530.373,67	454	472.762,364 530.380,035	6.395
454	472.762,364 530.380,035	455	472.762,674 530.385,779	5.752	455	472.762,674 530.385,779	456	472.763,14 530.391,989	6.227	456	472.763,14 530.391,989	457	472.763,606 530.400,293	8.317
457	472.763,606 530.400,293	458	472.762,83 530.407,123	6.874	458	472.762,83 530.407,123	459	472.761,12 530.412,557	5.697	459	472.761,12 530.412,557	460	472.759,723 530.417,058	4.713
460	472.759,723 530.417,058	461	472.759,257 530.421,25	4.218	461	472.759,257 530.421,25	462	472.757,703 530.425,285	4.324	462	472.757,703 530.425,285	463	472.756,616 530.429,322	4.181
463	472.756,616 530.429,322	464	472.755,683 530.432,582	3.391	464	472.755,683 530.432,582	465	472.754,131 530.436,617	4.323	465	472.754,131 530.436,617	466	472.752,11 530.440,033	3.969
466	472.752,11 530.440,033	467	472.749,314 530.443,914	4.783	467	472.749,314 530.443,914	468	472.745,276 530.446,242	4.661	468	472.745,276 530.446,242	469	472.742,015 530.448,881	4.195
469	472.742,015 530.448,881	470	472.739,219 530.449,036	2.8	470	472.739,219 530.449,036	471	472.735,336 530.448,416	3.932	471	472.735,336 530.448,416	472	472.732,385 530.448,571	2.955
472	472.732,385 530.448,571	473	472.728,036 530.447,484	4.483	473	472.728,036 530.447,484	474	472.723,841 530.446,242	4.375	474	472.723,841 530.446,242	475	472.719,803 530.444,534	4.384
475	472.719,803 530.444,534	476	472.716,386 530.442,827	3.82	476	472.716,386 530.442,827	477	472.710,949 530.440,809	5.799	477	472.710,949 530.440,809	478	472.705,201 530.438,325	6.262
478	472.705,201 530.438,325	479	472.700,543 530.435,531	5.432	479	472.700,543 530.435,531	480	472.694,951 530.431,806	6.719	480	472.694,951 530.431,806	481	472.690,445 530.429,011	5.302
481	472.690,445 530.429,011	482	472.685,631 530.425,906	5.728	482	472.685,631 530.425,906	483	472.682,058 530.421,871	5.39	483	472.682,058 530.421,871	484	472.676,777 530.417,058	7.145
484	472.676,777 530.417,058	485	472.676,268 530.396,516	20.54 8	485	472.676,268 530.396,516	486	472.655,968 530.393,166	20.57 5	486	472.655,968 530.393,166	487	472.626,17 530.391,863	29.82 6
487	472.626,17 530.391,863	488	472.614,523 530.411,425	22.76 7	488	472.614,523 530.411,425	489	472.582,59 530.446,767	47.63 2	489	472.582,59 530.446,767	490	472.558,132 530.467,379	31.98 5
490	472.558,132 530.467,379	491	472.557,273 530.468,961	1.8	491	472.557,273 530.468,961	492	472.557,273 530.471,444	2.483	492	472.557,273 530.471,444	493	472.558,983 530.473,463	2.646
493	472.558,983 530.473,463	494	472.561,159 530.475,325	2.864	494	472.561,159 530.475,325	495	472.567,837 530.478,896	7.573	495	472.567,837 530.478,896	496	472.574,982 530.483,087	8.283
496	472.574,982 530.483,087	497	472.583,68 530.488,055	10.01 7	497	472.583,68 530.488,055	498	472.592,845 530.494,109	10.98 4	498	472.592,845 530.494,109	499	472.603,256 530.501,299	12.65 2
499	472.603,256 530.501,299	500	472.605,897 530.503,162	3.232	500	472.605,897 530.503,162	501	472.608,227 530.502,386	2.456	501	472.608,227 530.502,386	502	472.612,42 530.503,317	4.295
502	472.612,42 530.503,317	503	472.615,217 530.505,646	3.64	503	472.615,217 530.505,646	504	472.618,789 530.507,973	4.263	504	472.618,789 530.507,973	505	472.621,119 530.508,284	2.351
505	472.621,119 530.508,284	506	472.622,516 530.505,956	2.715	506	472.622,516 530.505,956	507	472.625,002 530.502,541	4.224	507	472.625,002 530.502,541	508	472.625,78 530.498,815	3.806

Punct început	X / Y	Punct sfârșit	X / Y	Lungime segment	Punct început	X / Y	Punct sfârșit	X / Y	Lungime segment	Punct început	X / Y	Punct sfârșit	X / Y	Lungime segment
508	472.625,78 530.498,815	509	472.627,643 530.498,038	2.019	509	472.627,643 530.498,038	510	472.630,439 530.498,97	2.947	510	472.630,439 530.498,97	511	472.633,856 530.501,765	4.415
511	472.633,856 530.501,765	512	472.637,739 530.505,646	5.49	512	472.637,739 530.505,646	513	472.641,469 530.509,06	5.057	513	472.641,469 530.509,06	514	472.643,952 530.509,681	2.559
514	472.643,952 530.509,681	515	472.646,903 530.509,06	3.016	515	472.646,903 530.509,06	516	472.648,923 530.507,508	2.547	516	472.648,923 530.507,508	517	472.650,788 530.506,421	2.159
517	472.650,788 530.506,421	518	472.653,116 530.506,111	2.349	518	472.653,116 530.506,111	519	472.655,292 530.507,043	2.367	519	472.655,292 530.507,043	520	472.656,688 530.510,148	3.404
520	472.656,688 530.510,148	521	472.658,398 530.513,097	3.409	521	472.658,398 530.513,097	522	472.660,573 530.513,407	2.197	522	472.660,573 530.513,407	523	472.662,747 530.512,321	2.43
523	472.662,747 530.512,321	524	472.665,543 530.511,389	2.947	524	472.665,543 530.511,389	525	472.668,649 530.511,544	3.11	525	472.668,649 530.511,544	526	472.671,601 530.514,338	4.065
526	472.671,601 530.514,338	527	472.675,018 530.519,927	6.551	527	472.675,018 530.519,927	528	472.677,038 530.524,74	5.22	528	472.677,038 530.524,74	529	472.679,368 530.531,414	7.069
529	472.679,368 530.531,414	530	472.681,541 530.534,674	3.918	530	472.681,541 530.534,674	531	472.684,027 530.535,916	2.779	531	472.684,027 530.535,916	532	472.686,047 530.535,295	2.113
532	472.686,047 530.535,295	533	472.687,754 530.533,587	2.415	533	472.687,754 530.533,587	534	472.688,843 530.531,259	2.57	534	472.688,843 530.531,259	535	472.687,754 530.525,981	5.389
535	472.687,754 530.525,981	536	472.685,737 530.521,169	5.218	536	472.685,737 530.521,169	537	472.685,737 530.516,822	4.347	537	472.685,737 530.516,822	538	472.686,668 530.514,338	2.653
538	472.686,668 530.514,338	539	472.689,154 530.513,562	2.604	539	472.689,154 530.513,562	540	472.692,105 530.514,805	3.202	540	472.692,105 530.514,805	541	472.694,901 530.517,754	4.064
541	472.694,901 530.517,754	542	472.698,784 530.522,565	6.183	542	472.698,784 530.522,565	543	472.700,649 530.528,154	5.892	543	472.700,649 530.528,154	544	472.701,114 530.533,743	5.608
544	472.701,114 530.533,743	545	472.700,649 530.538,4	4.68	545	472.700,649 530.538,4	546	472.698,469 530.543,477	5.525	546	472.698,469 530.543,477	547	472.697,561 530.548,483	5.088
547	472.697,561 530.548,483	548	472.697,655 530.551,474	2.992	548	472.697,655 530.551,474	549	472.698,123 530.554,558	3.119	549	472.698,123 530.554,558	550	472.697,747 530.557,829	3.293
550	472.697,747 530.557,829	551	472.696,345 530.561,1	3.559	551	472.696,345 530.561,1	552	472.694,381 530.565,211	4.556	552	472.694,381 530.565,211	553	472.692,138 530.569,51	4.849
553	472.692,138 530.569,51	554	472.690,828 530.573,248	3.961	554	472.690,828 530.573,248	555	472.689,706 530.589,135	15.927	555	472.689,706 530.589,135	556	472.689,706 530.596,237	7.102
556	472.689,706 530.596,237	557	472.689,438 530.603,848	7.616	557	472.689,438 530.603,848	558	472.689,064 530.611,043	7.205	558	472.689,064 530.611,043	559	472.688,599 530.618,052	7.024
559	472.688,599 530.618,052	560	472.688,222 530.624,875	6.833	560	472.688,222 530.624,875	561	472.688,319 530.629,613	4.739	561	472.688,319 530.629,613	562	472.689,161 530.634,752	5.208
562	472.689,161 530.634,752	563	472.689,723 530.640,172	5.449	563	472.689,723 530.640,172	564	472.690,377 530.645,967	5.832	564	472.690,377 530.645,967	565	472.690,471 530.651,387	5.421
565	472.690,471 530.651,387	566	472.691,218 530.656,339	5.008	566	472.691,218 530.656,339	567	472.692,152 530.659,61	3.402	567	472.692,152 530.659,61	568	472.693,462 530.664,657	5.214
568	472.693,462 530.664,657	569	472.696,079 530.670,731	6.614	569	472.696,079 530.670,731	570	472.698,511 530.676,992	6.717	570	472.698,511 530.676,992	571	472.700,383 530.683,254	6.536
571	472.700,383 530.683,254	572	472.702,542 530.690,801	7.85	572	472.702,542 530.690,801	573	472.704,317 530.695,474	4.999	573	472.704,317 530.695,474	574	472.705,813 530.699,867	4.641
574	472.705,813 530.699,867	575	472.707,308 530.703,511	3.939	575	472.707,308 530.703,511	576	472.708,443 530.707,284	3.94	576	472.708,443 530.707,284	577	472.708,865 530.710,847	3.588
577	472.708,865 530.710,847	578	472.709,702 530.712,593	1.936	578	472.709,702 530.712,593	579	472.711,031 530.716,434	4.064	579	472.711,031 530.716,434	580	472.712,427 530.721,114	4.884
580	472.712,427 530.721,114	581	472.713,756 530.724,118	3.285	581	472.713,756 530.724,118	582	472.714,944 530.728,658	4.693	582	472.714,944 530.728,658	583	472.715,854 530.732,011	3.474
583	472.715,854 530.732,011	584	472.717,18 530.735,363	3.605	584	472.717,18 530.735,363	585	472.718,718 530.737,599	2.714	585	472.718,718 530.737,599	586	472.720,115 530.741,02	3.695
586	472.720,115 530.741,02	587	472.721,653 530.743,884	3.251	587	472.721,653 530.743,884	588	472.722,982 530.747,027	3.412	588	472.722,982 530.747,027	589	472.724,588 530.750,45	3.781
589	472.724,588 530.750,45	590	472.725,917 530.753,873	3.672	590	472.725,917 530.753,873	591	472.726,834 530.756,099	2.407	591	472.726,834 530.756,099	592	472.727,114 530.758,893	2.808
592	472.727,114 530.758,893	593	472.728,301 530.759,452	1.312	593	472.728,301 530.759,452	594	472.728,581 530.763,503	4.061	594	472.728,581 530.763,503	595	472.730,19 530.766,157	3.104
595	472.730,19 530.766,157	596	472.730,818 530.768,951	2.864	596	472.730,818 530.768,951	597	472.732,076 530.771,187	2.566	597	472.732,076 530.771,187	598	472.735,291 530.778,311	7.816
598	472.735,291 530.778,311	599	472.736,69 530.781,105	3.125	599	472.736,69 530.781,105	600	472.738,016 530.783,619	2.842	600	472.738,016 530.783,619	601	472.739,204 530.785,995	2.656
601	472.739,204 530.785,995	602	472.740,462 530.788,369	2.687	602	472.740,462 530.788,369	603	472.741,791 530.790,743	2.721	603	472.741,791 530.790,743	604	472.743,258 530.793,817	3.406
604	472.743,258 530.793,817	605	472.744,253 530.797,289	3.612	605	472.744,253 530.797,289	606	472.745,09 530.799,523	2.386	606	472.745,09 530.799,523	607	472.746,348 530.801,34	2.21

Punct început	X / Y	Punct sfârșit	X / Y	Lungime segment	Punct început	X / Y	Punct sfârșit	X / Y	Lungime segment	Punct început	X / Y	Punct sfârșit	X / Y	Lungime segment
607	472.746,348 530.801,34	608	472.747,188 530.803,576	2.389	608	472.747,188 530.803,576	609	472.748,584 530.805,88	2.694	609	472.748,584 530.805,88	610	472.750,122 530.808,883	3.374
610	472.750,122 530.808,883	611	472.752,288 530.813,004	4.656	611	472.752,288 530.813,004	612	472.754,315 530.816,218	3.8	612	472.754,315 530.816,218	613	472.756,063 530.819,361	3.596
613	472.756,063 530.819,361	614	472.757,672 530.821,317	2.533	614	472.757,672 530.821,317	615	472.759,207 530.823,132	2.377	615	472.759,207 530.823,132	616	472.760,536 530.824,669	2.032
616	472.760,536 530.824,669	617	472.761,514 530.826,206	1.822	617	472.761,514 530.826,206	618	472.763,191 530.827,882	2.371	618	472.763,191 530.827,882	619	472.764,59 530.829,768	2.348
619	472.764,59 530.829,768	620	472.766,128 530.831,723	2.487	620	472.766,128 530.831,723	621	472.768,085 530.833,889	2.919	621	472.768,085 530.833,889	622	472.769,903 530.836,543	3.217
622	472.769,903 530.836,543	623	472.770,949 530.838,779	2.469	623	472.770,949 530.838,779	624	472.772,207 530.840,804	2.384	624	472.772,207 530.840,804	625	472.773,047 530.842,27	1.69
625	472.773,047 530.842,27	626	472.773,646 530.844,689	2.492	626	472.773,646 530.844,689	627	472.775,043 530.846,855	2.577	627	472.775,043 530.846,855	628	472.776,092 530.849,299	2.66
628	472.776,092 530.849,299	629	472.777,141 530.852,163	3.05	629	472.777,141 530.852,163	630	472.778,329 530.854,677	2.781	630	472.778,329 530.854,677	631	472.779,516 530.857,751	3.295
631	472.779,516 530.857,751	632	472.780,774 530.859,427	2.096	632	472.780,774 530.859,427	633	472.782,312 530.861,943	2.949	633	472.782,312 530.861,943	634	472.783,639 530.864,247	2.659
634	472.783,639 530.864,247	635	472.784,688 530.865,854	1.919	635	472.784,688 530.865,854	636	472.786,016 530.867,46	2.084	636	472.786,016 530.867,46	637	472.786,995 530.869,067	1.882
637	472.786,995 530.869,067	638	472.788,253 530.870,324	1.778	638	472.788,253 530.870,324	639	472.789,72 530.871,93	2.175	639	472.789,72 530.871,93	640	472.791,677 530.873,397	2.446
640	472.791,677 530.873,397	641	472.793,285 530.874,654	2.041	641	472.793,285 530.874,654	642	472.796,22 530.875,981	3.221	642	472.796,22 530.875,981	643	472.798,527 530.877,099	2.564
643	472.798,527 530.877,099	644	472.802,302 530.878,495	4.025	644	472.802,302 530.878,495	645	472.804,886 530.878,635	2.588	645	472.804,886 530.878,635	646	472.807,332 530.879,753	2.689
646	472.807,332 530.879,753	647	472.809,079 530.879,823	1.748	647	472.809,079 530.879,823	648	472.811,875 530.879,962	2.799	648	472.811,875 530.879,962	649	472.815,019 530.880,591	3.206
649	472.815,019 530.880,591	650	472.817,607 530.880,591	2.588	650	472.817,607 530.880,591	651	472.818,865 530.881,081	1.35	651	472.818,865 530.881,081	652	472.819,843 530.882,128	1.433
652	472.819,843 530.882,128	653	472.821,31 530.882,268	1.474	653	472.821,31 530.882,268	654	472.823,058 530.882,338	1.749	654	472.823,058 530.882,338	655	472.824,455 530.881,988	1.44
655	472.824,455 530.881,988	656	472.824,245 530.880,382	1.62	656	472.824,245 530.880,382	657	472.823,897 530.878,915	1.508	657	472.823,897 530.878,915	658	472.822,639 530.877,029	2.267
658	472.822,639 530.877,029	659	472.821,59 530.875,562	1.803	659	472.821,59 530.875,562	660	472.820,473 530.873,747	2.131	660	472.820,473 530.873,747	661	472.820,332 530.871,232	2.519
661	472.820,332 530.871,232	662	472.821,172 530.869,415	2.002	662	472.821,172 530.869,415	663	472.822,709 530.867,041	2.828	663	472.822,709 530.867,041	664	472.824,805 530.865,504	2.599
664	472.824,805 530.865,504	665	472.825,924 530.862,85	2.88	665	472.825,924 530.862,85	666	472.826,903 530.860,754	2.313	666	472.826,903 530.860,754	667	472.826,623 530.857,821	2.946
667	472.826,623 530.857,821	668	472.826,552 530.855,586	2.236	668	472.826,552 530.855,586	669	472.827,531 530.848,626	7.029	669	472.827,531 530.848,626	670	472.827,672 530.845,343	3.286
670	472.827,672 530.845,343	671	472.828,579 530.842,619	2.871	671	472.828,579 530.842,619	672	472.829,696 530.839,755	3.074	672	472.829,696 530.839,755	673	472.830,117 530.836,682	3.102
673	472.830,117 530.836,682	674	472.831,234 530.832,91	3.934	674	472.831,234 530.832,91	675	472.831,794 530.825,856	7.076	675	472.831,794 530.825,856	676	472.831,656 530.822,573	3.286
676	472.831,656 530.822,573	677	472.831,656 530.819,639	2.934	677	472.831,656 530.819,639	678	472.830,745 530.816,007	3.745	678	472.830,745 530.816,007	679	472.830,327 530.812,026	4.003
679	472.830,327 530.812,026	680	472.829,419 530.808,742	3.407	680	472.829,419 530.808,742	681	472.827,526 530.806,107	3.244	681	472.827,526 530.806,107	682	472.827,037 530.803,941	2.221
682	472.827,037 530.803,941	683	472.825,569 530.802,334	2.177	683	472.825,569 530.802,334	684	472.824,172 530.799,96	2.755	684	472.824,172 530.799,96	685	472.822,564 530.797,864	2.642
685	472.822,564 530.797,864	686	472.821,586 530.795,559	2.504	686	472.821,586 530.795,559	687	472.820,327 530.792,206	3.582	687	472.820,327 530.792,206	688	472.819,556 530.788,255	4.026
688	472.819,556 530.788,255	689	472.819,786 530.784,195	4.067	689	472.819,786 530.784,195	690	472.819,904 530.779,205	4.991	690	472.819,904 530.779,205	691	472.818,975 530.775,84	3.491
691	472.818,975 530.775,84	692	472.817,929 530.773,056	2.974	692	472.817,929 530.773,056	693	472.816,652 530.768,878	4.369	693	472.816,652 530.768,878	694	472.813,867 530.764,006	5.612
694	472.813,867 530.764,006	695	472.811,311 530.759,365	5.298	695	472.811,311 530.759,365	696	472.808,294 530.753,563	6.54	696	472.808,294 530.753,563	697	472.805,973 530.747,878	6.141
697	472.805,973 530.747,878	698	472.803,534 530.742,89	5.552	698	472.803,534 530.742,89	699	472.800,855 530.735,139	8.201	699	472.800,855 530.735,139	700	472.798,532 530.728,757	6.792
700	472.798,532 530.728,757	701	472.795,863 530.723,071	6.281	701	472.795,863 530.723,071	702	472.793,309 530.717,271	6.337	702	472.793,309 530.717,271	703	472.791,451 530.711,586	5.981
703	472.791,451 530.711,586	704	472.789,711 530.707,292	4.633	704	472.789,711 530.707,292	705	472.788,316 530.702,303	5.18	705	472.788,316 530.702,303	706	472.786,11 530.697,198	5.561

Punct început	X / Y	Punct sfârșit	X / Y	Lungime segment	Punct început	X / Y	Punct sfârșit	X / Y	Lungime segment	Punct început	X / Y	Punct sfârșit	X / Y	Lungime segment
706	472.786,11 530.697,198	707	472.784,37 530.691,86	5.614	707	472.784,37 530.691,86	708	472.783,323 530.684,435	7.498	708	472.783,323 530.684,435	709	472.780,795 530.674,149	10.592
709	472.780,795 530.674,149	710	472.779,937 530.669,864	4.37	710	472.779,937 530.669,864	711	472.778,329 530.667,079	3.216	711	472.778,329 530.667,079	712	472.776,936 530.663,758	3.601
712	472.776,936 530.663,758	713	472.775,864 530.657,331	6.516	713	472.775,864 530.657,331	714	472.774,792 530.650,475	6.939	714	472.774,792 530.650,475	715	472.773,936 530.646,191	4.369
715	472.773,936 530.646,191	716	472.772,433 530.641,799	4.642	716	472.772,433 530.641,799	717	472.771,469 530.637,621	4.288	717	472.771,469 530.637,621	718	472.770,076 530.633,122	4.71
718	472.770,076 530.633,122	719	472.770,396 530.628,516	4.617	719	472.770,396 530.628,516	720	472.771,683 530.624,766	3.965	720	472.771,683 530.624,766	721	472.772,969 530.622,089	2.97
721	472.772,969 530.622,089	722	472.774,469 530.618,447	3.939	722	472.774,469 530.618,447	723	472.775,864 530.615,769	3.02	723	472.775,864 530.615,769	724	472.777,687 530.612,769	3.51
724	472.777,687 530.612,769	725	472.779,293 530.610,305	2.941	725	472.779,293 530.610,305	726	472.783,152 530.609,556	3.931	726	472.783,152 530.609,556	727	472.787,239 530.608,96	4.13
727	472.787,239 530.608,96	728	472.790,197 530.609,022	2.959	728	472.790,197 530.609,022	729	472.794,2 530.610,253	4.188	729	472.794,2 530.610,253	730	472.799,004 530.610,315	4.804
730	472.799,004 530.610,315	731	472.802,517 530.610,129	3.518	731	472.802,517 530.610,129	732	472.807,013 530.609,637	4.523	732	472.807,013 530.609,637	733	472.813,172 530.609,883	6.164
733	472.813,172 530.609,883	734	472.815,629 530.611,912	3.186	734	472.815,629 530.611,912	735	472.818,201 530.614,375	3.561	735	472.818,201 530.614,375	736	472.820,774 530.617,375	3.952
736	472.820,774 530.617,375	737	472.823,714 530.620,589	4.356	737	472.823,714 530.620,589	738	472.825,75 530.622,624	2.879	738	472.825,75 530.622,624	739	472.828,712 530.624,427	3.468
739	472.828,712 530.624,427	740	472.831,917 530.626,457	3.794	740	472.831,917 530.626,457	741	472.834,318 530.626,643	2.408	741	472.834,318 530.626,643	742	472.835,735 530.625,966	1.57
742	472.835,735 530.625,966	743	472.836,575 530.624,338	1.832	743	472.836,575 530.624,338	744	472.836,253 530.621,125	3.229	744	472.836,253 530.621,125	745	472.835,289 530.617,161	4.08
745	472.835,289 530.617,161	746	472.835,611 530.614,912	2.272	746	472.835,611 530.614,912	747	472.838,076 530.613,411	2.886	747	472.838,076 530.613,411	748	472.840,109 530.612,609	2.185
748	472.840,109 530.612,609	749	472.842,685 530.613,733	2.811	749	472.842,685 530.613,733	750	472.845,258 530.615,661	3.215	750	472.845,258 530.615,661	751	472.846,972 530.617,483	2.501
751	472.846,972 530.617,483	752	472.849,1 530.618,209	2.248	752	472.849,1 530.618,209	753	472.851,904 530.619,624	3.141	753	472.851,904 530.619,624	754	472.854,582 530.620,589	2.847
754	472.854,582 530.620,589	755	472.857,369 530.621,018	2.82	755	472.857,369 530.621,018	756	472.858,763 530.622,732	2.209	756	472.858,763 530.622,732	757	472.860,586 530.624,766	2.731
757	472.860,586 530.624,766	758	472.860,8 530.627,551	2.793	758	472.860,8 530.627,551	759	472.859,405 530.629,587	2.468	759	472.859,405 530.629,587	760	472.860,025 530.631,569	2.077
760	472.860,025 530.631,569	761	472.861,565 530.632,184	1.658	761	472.861,565 530.632,184	762	472.864,523 530.631,323	3.081	762	472.864,523 530.631,323	763	472.869,882 530.629,537	5.649
763	472.869,882 530.629,537	764	472.877,274 530.627,568	7.65	764	472.877,274 530.627,568	765	472.882,938 530.627,445	5.665	765	472.882,938 530.627,445	766	472.888,43 530.630,076	6.09
766	472.888,43 530.630,076	767	472.890,203 530.631,089	2.042	767	472.890,203 530.631,089	768	472.893,07 530.633,027	3.461	768	472.893,07 530.633,027	769	472.896,781 530.635,64	4.539
769	472.896,781 530.635,64	770	472.899,816 530.636,985	3.32	770	472.899,816 530.636,985	771	472.902,157 530.639,447	3.397	771	472.902,157 530.639,447	772	472.904,795 530.641,203	3.169
772	472.904,795 530.641,203	773	472.907,577 530.642,89	3.254	773	472.907,577 530.642,89	774	472.911,088 530.643,387	3.546	774	472.911,088 530.643,387	775	472.915,278 530.645,111	4.531
775	472.915,278 530.645,111	776	472.917,532 530.646,43	2.612	776	472.917,532 530.646,43	777	472.921,664 530.648,37	4.565	777	472.921,664 530.648,37	778	472.925,714 530.650,561	4.605
778	472.925,714 530.650,561	779	472.928,919 530.652,836	3.93	779	472.928,919 530.652,836	780	472.932,714 530.654,607	4.188	780	472.932,714 530.654,607	781	472.935,666 530.656,293	3.4
781	472.935,666 530.656,293	782	472.939,715 530.657,81	4.324	782	472.939,715 530.657,81	783	472.943,088 530.657,726	3.374	783	472.943,088 530.657,726	784	472.950,004 530.658,317	6.941
784	472.950,004 530.658,317	785	472.954,251 530.660,724	4.882	785	472.954,251 530.660,724	786	472.955,73 530.662,359	2.205	786	472.955,73 530.662,359	787	472.957,132 530.663,681	1.927
787	472.957,132 530.663,681	788	472.958,614 530.665,394	2.265	788	472.958,614 530.665,394	789	472.960,716 530.665,549	2.108	789	472.960,716 530.665,549	790	472.962,896 530.665,239	2.202
790	472.962,896 530.665,239	791	472.965,777 530.663,837	3.204	791	472.965,777 530.663,837	792	472.968,269 530.662,436	2.859	792	472.968,269 530.662,436	793	472.970,137 530.662,125	1.894
793	472.970,137 530.662,125	794	472.971,383 530.663,215	1.655	794	472.971,383 530.663,215	795	472.973,175 530.664,538	2.227	795	472.973,175 530.664,538	796	472.976,912 530.667,884	5.016
796	472.976,912 530.667,884	797	472.978,393 530.669,284	2.038	797	472.978,393 530.669,284	798	472.980,729 530.670,608	2.685	798	472.980,729 530.670,608	799	472.982,909 530.672,01	2.592
799	472.982,909 530.672,01	800	472.984,856 530.672,787	2.096	800	472.984,856 530.672,787	801	472.988,983 530.674,266	4.384	801	472.988,983 530.674,266	802	472.991,321 530.674,889	2.42
802	472.991,321 530.674,889	803	472.993,734 530.675,9	2.616	803	472.993,734 530.675,9	804	472.995,758 530.676,99	2.299	804	472.995,758 530.676,99	805	472.997,237 530.677,534	1.576

Punct început	X / Y	Punct sfârșit	X / Y	Lungime segment	Punct început	X / Y	Punct sfârșit	X / Y	Lungime segment	Punct început	X / Y	Punct sfârșit	X / Y	Lungime segment
805	472.997,237 530.677,534	806	472.998,952 530.678,079	1.8	806	472.998,952 530.678,079	807	473.000,899 530.678,158	1.949	807	473.000,899 530.678,158	808	473.003,625 530.679,013	2.857
808	473.003,625 530.679,013	809	473.007,83 530.678,624	4.223	809	473.007,83 530.678,624	810	473.011,021 530.678,469	3.195	810	473.011,021 530.678,469	811	473.014,37 530.680,337	3.835
811	473.014,37 530.680,337	812	473.016,94 530.681,893	3.004	812	473.016,94 530.681,893	813	473.018,497 530.682,516	1.677	813	473.018,497 530.682,516	814	473.022,001 530.686,485	5.294
814	473.022,001 530.686,485	815	473.023,271 530.689,044	2.857	815	473.023,271 530.689,044	816	473.024,517 530.691,612	2.854	816	473.024,517 530.691,612	817	473.026,232 530.694,024	2.96
817	473.026,232 530.694,024	818	473.027,32 530.695,892	2.162	818	473.027,32 530.695,892	819	473.028,256 530.697,916	2.23	819	473.028,256 530.697,916	820	473.029,735 530.699,394	2.091
820	473.029,735 530.699,394	821	473.031,605 530.701,495	2.813	821	473.031,605 530.701,495	822	473.033,162 530.703,13	2.258	822	473.033,162 530.703,13	823	473.034,874 530.704,376	2.117
823	473.034,874 530.704,376	824	473.037,444 530.704,687	2.589	824	473.037,444 530.704,687	825	473.039,782 530.704,608	2.339	825	473.039,782 530.704,608	826	473.041,494 530.705,153	1.797
826	473.041,494 530.705,153	827	473.043,519 530.706,477	2.419	827	473.043,519 530.706,477	828	473.044,532 530.708,889	2.616	828	473.044,532 530.708,889	829	473.045,776 530.710,445	1.992
829	473.045,776 530.710,445	830	473.047,724 530.712,235	2.646	830	473.047,724 530.712,235	831	473.049,28 530.714,026	2.373	831	473.049,28 530.714,026	832	473.050,995 530.715,893	2.535
832	473.050,995 530.715,893	833	473.052,396 530.717,527	2.152	833	473.052,396 530.717,527	834	473.053,798 530.719,006	2.038	834	473.053,798 530.719,006	835	473.054,889 530.720,408	1.776
835	473.054,889 530.720,408	836	473.056,679 530.722,042	2.424	836	473.056,679 530.722,042	837	473.058,393 530.723,832	2.478	837	473.058,393 530.723,832	838	473.060,806 530.726,633	3.697
838	473.060,806 530.726,633	839	473.063,143 530.728,735	3.143	839	473.063,143 530.728,735	840	473.064,468 530.730,446	2.164	840	473.064,468 530.730,446	841	473.066,257 530.732,47	2.701
841	473.066,257 530.732,47	842	473.068,204 530.734,572	2.865	842	473.068,204 530.734,572	843	473.070,794 530.737,901	4.218	843	473.070,794 530.737,901	844	473.072,195 530.740,003	2.526
844	473.072,195 530.740,003	845	473.074,453 530.742,027	3.032	845	473.074,453 530.742,027	846	473.076,087 530.744,983	3.378	846	473.076,087 530.744,983	847	473.077,957 530.747,241	2.932
847	473.077,957 530.747,241	848	473.079,125 530.748,564	1.765	848	473.079,125 530.748,564	849	473.080,838 530.751,365	3.283	849	473.080,838 530.751,365	850	473.082,94 530.754,012	3.38
850	473.082,94 530.754,012	851	473.084,422 530.756,035	2.508	851	473.084,422 530.756,035	852	473.086,211 530.759,226	3.658	852	473.086,211 530.759,226	853	473.087,848 530.761,716	2.98
853	473.087,848 530.761,716	854	473.089,873 530.764,752	3.649	854	473.089,873 530.764,752	855	473.091,352 530.767,165	2.83	855	473.091,352 530.767,165	856	473.092,831 530.769,655	2.896
856	473.092,831 530.769,655	857	473.093,532 530.772,223	2.662	857	473.093,532 530.772,223	858	473.095,244 530.775,18	3.417	858	473.095,244 530.775,18	859	473.096,4 530.777,646	2.724
859	473.096,4 530.777,646	860	473.100,861 530.783,773	7.579	860	473.100,861 530.783,773	861	473.105,388 530.789,331	7.168	861	473.105,388 530.789,331	862	473.109,009 530.792,305	4.686
862	473.109,009 530.792,305	863	473.112,419 530.796,182	5.163	863	473.112,419 530.796,182	864	473.113,731 530.799,524	3.59	864	473.113,731 530.799,524	865	473.116,838 530.805,969	7.155
865	473.116,838 530.805,969	866	473.118,51 530.808,833	3.316	866	473.118,51 530.808,833	867	473.119,585 530.811,579	2.949	867	473.119,585 530.811,579	868	473.121,494 530.814,205	3.247
868	473.121,494 530.814,205	869	473.124,003 530.816,353	3.303	869	473.124,003 530.816,353	870	473.127,228 530.818,741	4.013	870	473.127,228 530.818,741	871	473.130,212 530.821,604	4.135
871	473.130,212 530.821,604	872	473.133,079 530.823,037	3.205	872	473.133,079 530.823,037	873	473.134,751 530.824,946	2.538	873	473.134,751 530.824,946	874	473.137,02 530.827,931	3.749
874	473.137,02 530.827,931	875	473.138,594 530.830,246	2.799	875	473.138,594 530.830,246	876	473.140,722 530.834,615	4.86	876	473.140,722 530.834,615	877	473.142,156 530.838,077	3.747
877	473.142,156 530.838,077	878	473.143,351 530.841,895	4.001	878	473.143,351 530.841,895	879	473.143,708 530.845,357	3.48	879	473.143,708 530.845,357	880	473.144,783 530.847,983	2.838
880	473.144,783 530.847,983	881	473.146,455 530.850,847	3.316	881	473.146,455 530.850,847	882	473.148,964 530.855,383	5.184	882	473.148,964 530.855,383	883	473.151,234 530.858,725	4.04
883	473.151,234 530.858,725	884	473.153,143 530.861,35	3.246	884	473.153,143 530.861,35	885	473.156,607 530.863,379	4.014	885	473.156,607 530.863,379	886	473.159,803 530.865,693	3.946
886	473.159,803 530.865,693	887	473.164,281 530.866,336	4.524	887	473.164,281 530.866,336	888	473.167,566 530.869,512	4.569	888	473.167,566 530.869,512	889	473.169,476 530.872,377	3.443
889	473.169,476 530.872,377	890	473.172,702 530.875,242	4.315	890	473.172,702 530.875,242	891	473.175,687 530.878,225	4.22	891	473.175,687 530.878,225	892	473.179,538 530.880,565	4.506
892	473.179,538 530.880,565	893	473.187,212 530.884,815	8.772	893	473.187,212 530.884,815	894	473.191,81 530.887,536	5.343	894	473.191,81 530.887,536	895	473.195,751 530.890,638	5.015
895	473.195,751 530.890,638	896	473.197,543 530.893,145	3.082	896	473.197,543 530.893,145	897	473.201,602 530.901,023	8.862	897	473.201,602 530.901,023	898	473.205,456 530.905,655	6.026
898	473.205,456 530.905,655	899	473.207,933 530.907,707	3.217	899	473.207,933 530.907,707	900	473.213,426 530.910,81	6.309	900	473.213,426 530.910,81	901	473.215,816 530.912,123	2.727
901	473.215,816 530.912,123	902	473.219,757 530.911,526	3.986	902	473.219,757 530.911,526	903	473.222,981 530.910,81	3.303	903	473.222,981 530.910,81	904	473.225,966 530.909,616	3.215

Punct început	X / Y	Punct sfârșit	X / Y	Lungime segmen t	Punct început	X / Y	Punct sfârșit	X / Y	Lungime segmen t	Punct început	X / Y	Punct sfârșit	X / Y	Lungime segmen t
904	473.225,966 530.909,616	905	473.230,027 530.909,497	4.063	905	473.230,027 530.909,497	906	473.233,251 530.909,974	3.259	906	473.233,251 530.909,974	907	473.236,238 530.909,616	3.008
907	473.236,238 530.909,616	908	473.238,627 530.907,707	3.058	908	473.238,627 530.907,707	909	473.239,939 530.904,365	3.59	909	473.239,939 530.904,365	910	473.240,417 530.900,068	4.324
910	473.240,417 530.900,068	911	473.241,491 530.897,442	2.837	911	473.241,491 530.897,442	912	473.242,806 530.894,936	2.83	912	473.242,806 530.894,936	913	473.244,238 530.890,519	4.643
913	473.244,238 530.890,519	914	473.244,0 530.886,461	4.065	914	473.244,0 530.886,461	915	473.243,164 530.882,76	3.794	915	473.243,164 530.882,76	916	473.241,611 530.878,344	4.681
916	473.241,611 530.878,344	917	473.240,179 530.875,6	3.095	917	473.240,179 530.875,6	918	473.238,745 530.870,467	5.33	918	473.238,745 530.870,467	919	473.238,507 530.866,17	4.304
919	473.238,507 530.866,17	920	473.239,942 530.860,604	5.748	920	473.239,942 530.860,604	921	473.240,899 530.857,262	3.476	921	473.240,899 530.857,262	922	473.242,451 530.854,279	3.363
922	473.242,451 530.854,279	923	473.243,048 530.851,295	3.043	923	473.243,048 530.851,295	924	473.243,168 530.846,998	4.299	924	473.243,168 530.846,998	925	473.242,691 530.842,463	4.56
925	473.242,691 530.842,463	926	473.240,899 530.839,12	3.793	926	473.240,899 530.839,12	927	473.238,507 530.830,253	9.184	927	473.238,507 530.830,253	928	473.237,313 530.825,121	5.269
928	473.237,313 530.825,121	929	473.236,955 530.820,586	4.549	929	473.236,955 530.820,586	930	473.235,998 530.815,572	5.105	930	473.235,998 530.815,572	931	473.234,803 530.811,395	4.345
931	473.234,803 530.811,395	932	473.233,251 530.806,859	4.794	932	473.233,251 530.806,859	933	473.232,056 530.801,608	5.385	933	473.232,056 530.801,608	934	473.229,66 530.795,481	6.579
934	473.229,66 530.795,481	935	473.226,556 530.789,751	6.517	935	473.226,556 530.789,751	936	473.224,644 530.784,738	5.365	936	473.224,644 530.784,738	937	473.221,657 530.775,667	9.55
937	473.221,657 530.775,667	938	473.215,856 530.763,618	13.37 3	938	473.215,856 530.763,618	939	473.213,426 530.758,849	5.352	939	473.213,426 530.758,849	940	473.210,042 530.752,085	7.563
940	473.210,042 530.752,085	941	473.206,658 530.746,188	6.799	941	473.206,658 530.746,188	942	473.202,839 530.740,377	6.954	942	473.202,839 530.740,377	943	473.199,542 530.736,302	5.242
943	473.199,542 530.736,302	944	473.196,68 530.732,053	5.123	944	473.196,68 530.732,053	945	473.192,849 530.727,318	6.091	945	473.192,849 530.727,318	946	473.191,72 530.724,197	3.319
946	473.191,72 530.724,197	947	473.188,423 530.719,427	5.799	947	473.188,423 530.719,427	948	473.185,907 530.716,132	4.146	948	473.185,907 530.716,132	949	473.180,961 530.712,577	6.091
949	473.180,961 530.712,577	950	473.178,532 530.711,016	2.887	950	473.178,532 530.711,016	951	473.173,238 530.706,94	6.681	951	473.173,238 530.706,94	952	473.169,854 530.703,732	4.663
952	473.169,854 530.703,732	953	473.166,125 530.699,049	5.986	953	473.166,125 530.699,049	954	473.162,219 530.694,106	6.3	954	473.162,219 530.694,106	955	473.159,178 530.689,118	5.842
955	473.159,178 530.689,118	956	473.155,549 530.681,673	8.282	956	473.155,549 530.681,673	957	473.153,625 530.677,93	4.209	957	473.153,625 530.677,93	958	473.153,068 530.675,215	2.772
958	473.153,068 530.675,215	959	473.154,753 530.671,94	3.683	959	473.154,753 530.671,94	960	473.158,686 530.669,833	4.462	960	473.158,686 530.669,833	961	473.162,665 530.666,605	5.124
961	473.162,665 530.666,605	962	473.165,382 530.664,452	3.467	962	473.165,382 530.664,452	963	473.168,029 530.661,8	3.747	963	473.168,029 530.661,8	964	473.168,81 530.658,592	3.302
964	473.168,81 530.658,592	965	473.168,81 530.654,863	3.729	965	473.168,81 530.654,863	966	473.166,814 530.648,88	6.307	966	473.166,814 530.648,88	967	473.162,042 530.638,561	11.36 9
967	473.162,042 530.638,561	968	473.157,858 530.630,712	8.895	968	473.157,858 530.630,712	969	473.155,984 530.626,678	4.448	969	473.155,984 530.626,678	970	473.154,253 530.621,781	5.194
970	473.154,253 530.621,781	971	473.153,534 530.617,892	3.955	971	473.153,534 530.617,892	972	473.152,958 530.605,936	11.97	972	473.152,958 530.605,936	973	473.152,092 530.598,877	7.112
973	473.152,092 530.598,877	974	473.150,651 530.593,404	5.66	974	473.150,651 530.593,404	975	473.148,2 530.586,777	7.066	975	473.148,2 530.586,777	976	473.144,731 530.577,744	9.676
976	473.144,731 530.577,744	977	473.143,13 530.574,46	3.653	977	473.143,13 530.574,46	978	473.140,004 530.568,295	6.912	978	473.140,004 530.568,295	979	473.135,839 530.561,49	7.978
979	473.135,839 530.561,49	980	473.131,273 530.555,086	7.865	980	473.131,273 530.555,086	981	473.127,418 530.549,608	6.698	981	473.127,418 530.549,608	982	473.124,775 530.543,524	6.633
982	473.124,775 530.543,524	983	473.122,851 530.535,917	7.847	983	473.122,851 530.535,917	984	473.121,57 530.529,192	6.846	984	473.121,57 530.529,192	985	473.120,128 530.524,948	4.482
985	473.120,128 530.524,948	986	473.118,926 530.520,385	4.719	986	473.118,926 530.520,385	987	473.117,805 530.515,341	5.167	987	473.117,805 530.515,341	988	473.117,885 530.510,458	4.884
988	473.117,885 530.510,458	989	473.117,948 530.505,157	5.301	989	473.117,948 530.505,157	990	473.118,11 530.500,433	4.727	990	473.118,11 530.500,433	991	473.117,308 530.496,75	3.769
991	473.117,308 530.496,75	992	473.116,01 530.492,978	3.989	992	473.116,01 530.492,978	993	473.113,527 530.490,415	3.569	993	473.113,527 530.490,415	994	473.110,724 530.488,415	3.443
994	473.110,724 530.488,415	995	473.106,396 530.487,294	4.471	995	473.106,396 530.487,294	996	473.102,331 530.483,879	5.309	996	473.102,331 530.483,879	997	473.096,228 530.482,176	6.336
997	473.096,228 530.482,176	998	473.088,562 530.479,481	8.126	998	473.088,562 530.479,481	999	473.084,445 530.477,779	4.455	999	473.084,445 530.477,779	1000	473.076,922 530.475,083	7.991
1000	473.076,922 530.475,083	1001	473.070,391 530.472,388	7.065	1001	473.070,391 530.472,388	1002	473.062,867 530.470,969	7.657	1002	473.062,867 530.470,969	1003	473.058,01 530.472,002	4.966

Punct început	X / Y	Punct sfârșit	X / Y	Lungime segment	Punct început	X / Y	Punct sfârșit	X / Y	Lungime segment	Punct început	X / Y	Punct sfârșit	X / Y	Lungime segment
1003	473.058,01 530.472,002	1004	473.053,576 530.470,938	4.56	1004	473.053,576 530.470,938	1005	473.083,608 530.457,329	32.97 2	1005	473.083,608 530.457,329	1006	473.115,997 530.442,943	35.44
1006	473.115,997 530.442,943	1007	473.166,408 530.423,943	53.87 3	1007	473.166,408 530.423,943	1008	473.240,872 530.390,998	81.42 6	1008	473.240,872 530.390,998	1009	473.289,071 530.370,05	52.55 4
1009	473.289,071 530.370,05	1010	473.318,603 530.357,97	31.90 7	1010	473.318,603 530.357,97	1011	473.321,537 530.394,702	36.84 9	1011	473.321,537 530.394,702	1012	473.323,5 530.412,712	18.11 7
1012	473.323,5 530.412,712	1013	473.324,098 530.432,616	19.91 3	1013	473.324,098 530.432,616	1014	473.323,332 530.456,44	23.83 6	1014	473.323,332 530.456,44	1015	473.325,127 530.482,573	26.19 5
1015	473.325,127 530.482,573	1016	473.325,892 530.515,108	32.54 4	1016	473.325,892 530.515,108	1017	473.329,495 530.529,815	15.14 2	1017	473.329,495 530.529,815	1018	473.338,211 530.549,797	21.8
1018	473.338,211 530.549,797	1019	473.339,493 530.564,144	14.40 4	1019	473.339,493 530.564,144	1020	473.338,981 530.587,713	23.57 5	1020	473.338,981 530.587,713	1021	473.336,928 530.601,803	14.23 9
1021	473.336,928 530.601,803	1022	473.336,37 530.639,842	38.04 3	1022	473.336,37 530.639,842	1023	473.335,447 530.666,577	26.75 1	1023	473.335,447 530.666,577	1024	473.334,063 530.692,449	25.90 9
1024	473.334,063 530.692,449	1025	473.334,14 530.718,079	25.63	1025	473.334,14 530.718,079	1026	473.336,37 530.739,464	21.50 1	1026	473.336,37 530.739,464	1027	473.336,984 530.759,949	20.49 4
1027	473.336,984 530.759,949	1028	473.337,173 530.778,327	18.37 9	1028	473.337,173 530.778,327	1029	473.340,462 530.809,022	30.87 1	1029	473.340,462 530.809,022	1030	473.341,574 530.835,381	26.38 2
1030	473.341,574 530.835,381	1031	473.343,743 530.858,834	23.55 3	1031	473.343,743 530.858,834	1032	473.344,917 530.884,422	25.61 5	1032	473.344,917 530.884,422	1	473.360,789 530.918,903	37.95 9

** Lungimile segmentelor sunt determinate în planul de proiecție Stereo 70 și sunt rotunjite la 1 milimetru.

*** Distanța dintre puncte este formată din segmente cumulate ce sunt mai mici decât valoarea 1 milimetru.



DATE DESPRE IMOBILUL NR. 2166

Oficiul de Cadastru și Publicitate Imobiliară SIBIU
Biroul de Cadastru și Publicitate Imobiliară Medias

A. Partea I. Descrierea imobilului

TEREN Extravilan

Adresa: Jud. Sibiu

Nr. Crt	Nr cadastral Nr. topografic	Suprafața* (mp)	Observații / Referințe
A1		23.855	Sector cadastral:1 Teren neimprejmuit;

B. Partea II. Proprietari și acte

Inscrieri privitoare la dreptul de proprietate și alte drepturi reale	Referințe
/	
Act Normativ nr. 1705, din 29/11/2006 emis de GUVERNUL ROMÂNIEI;	
B1	A1
Intabulare, drept de PROPRIETATE, dobandit prin Lege, cota actuala 1/1, cota initiala 1/1 1) STATUL ROMÂN, CIF:9999999999999, DOMENIUL PUBLIC	
Act Administrativ nr. 707, din 20/05/2019 emis de MINISTERUL APELOR ȘI PĂDURILOR (Aviz CTAS nr. 609/13.12.2018 pentru amenajamentul silvic al fondului forestier proprietate publică a statului, administrat de Regia Națională a Pădurilor - ROMSILVA, prin Ocolul Silvic Dumbrăveni, Direcția Silvică Sibiu ;Adeverința nr. 2809/10.07.2024, emisă de Ocolul Silvic Dumbrăveni);	
B2	A1
Intabulare, drept de ADMINISTRARE, dobandit prin Lege, cota actuala 1/1, cota initiala 1/1 1) REGIA NAȚIONALĂ A PĂDURILOR - ROMSILVA, CIF:1590120	

C. Partea III. SARCINI .

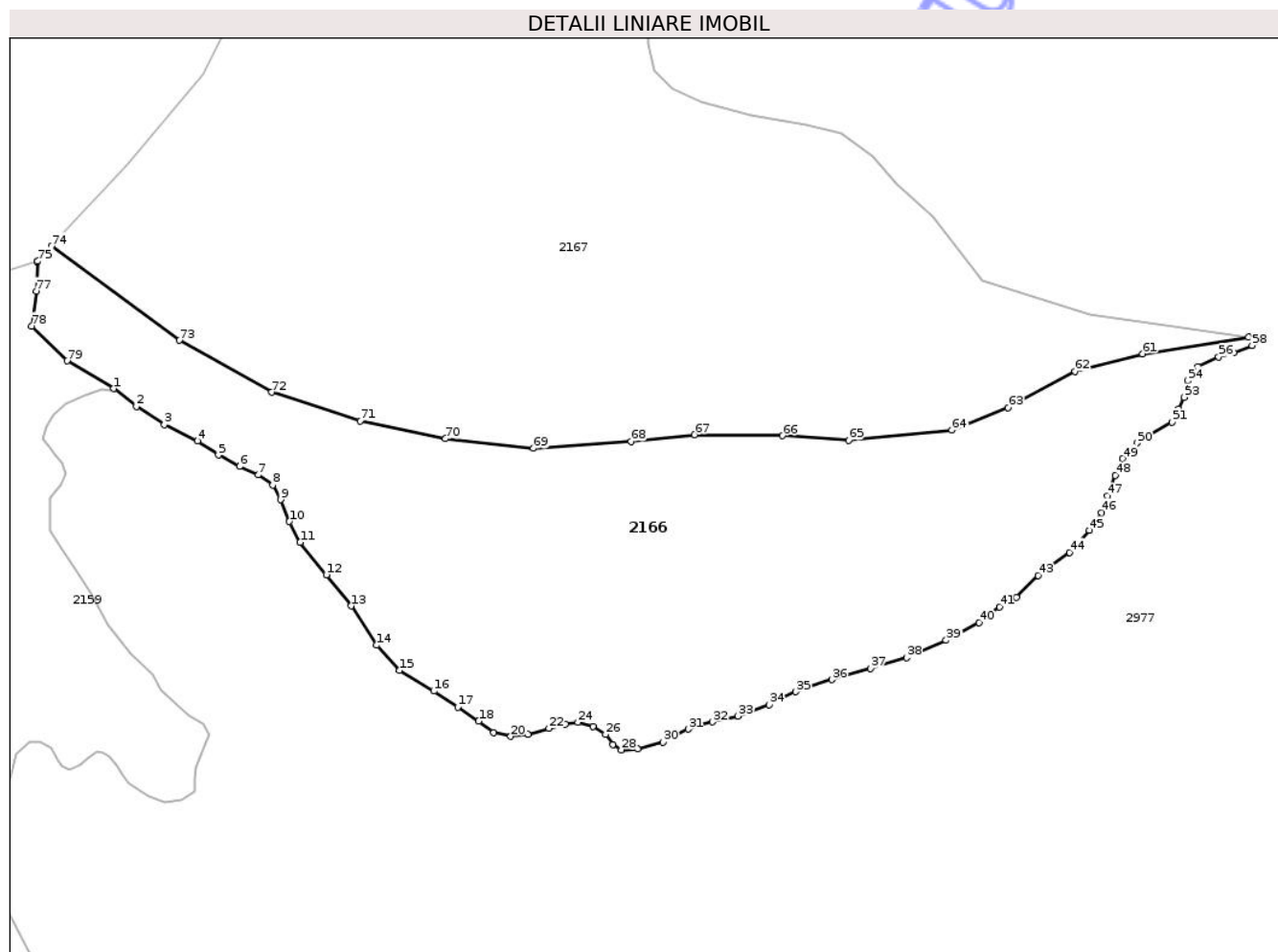
Inscrieri privind dezmembramintele dreptului de proprietate, drepturi reale de garanție și sarcini	Referințe
NU SUNT	

Anexa Nr. 1 La Partea I

Teren

Nr cadastral	Suprafața (mp)*	Observații / Referințe
	23.855	

* Suprafața este determinată în planul de proiecție Stereo 70.



Date referitoare la teren

Crt	Categorie folosință	Intravilan	Suprafața (mp)	Tarla	Parcelă	Nr. topo	Observații / Referințe
1	padure	NU	23.855	1	1/1/12	-	UP1 UA 107

Lungime Segmente

1) Valorile lungimilor segmentelor sunt obținute din proiecție în plan.

Punct început	X / Y	Punct sfârșit	X / Y	Lungime segment
1	471.837,561 529.779,49	2	471.844,905 529.773,733	9.332
4	471.864,658 529.762,62	5	471.871,46 529.758,044	8.198
7	471.884,278 529.751,639	8	471.888,988 529.748,371	5.733
10	471.894,351 529.736,605	11	471.897,806 529.729,859	7.579
13	471.914,288 529.709,334	14	471.922,528 529.696,653	15.123
16	471.941,023 529.681,863	17	471.948,74 529.676,634	9.322
2	471.844,905 529.773,733	3	471.853,931 529.767,849	10.775
5	471.871,46 529.758,044	6	471.878,261 529.754,385	7.723
8	471.888,988 529.748,371	9	471.891,472 529.743,665	5.321
11	471.897,806 529.729,859	12	471.906,31 529.719,4	13.48
14	471.922,528 529.696,653	15	471.929,986 529.688,549	11.013
17	471.948,74 529.676,634	18	471.955,541 529.672,19	8.124
3	471.853,931 529.767,849	4	471.864,658 529.762,62	11.934
6	471.878,261 529.754,385	7	471.884,278 529.751,639	6.614
9	471.891,472 529.743,665	10	471.894,351 529.736,605	7.624
12	471.906,31 529.719,4	13	471.914,288 529.709,334	12.844
15	471.929,986 529.688,549	16	471.941,023 529.681,863	12.904
18	471.955,541 529.672,19	19	471.960,381 529.668,399	6.148

Punct început	X / Y	Punct sfârșit	X / Y	Lungime segment	Punct început	X / Y	Punct sfârșit	X / Y	Lungime segment	Punct început	X / Y	Punct sfârșit	X / Y	Lungime segment
19	471.960,381 529.668,399	20	471.965,875 529.667,223	5.618	20	471.965,875 529.667,223	21	471.971,369 529.667,876	5.533	21	471.971,369 529.667,876	22	471.978,171 529.669,837	7.079
22	471.978,171 529.669,837	23	471.983,534 529.671,144	5.52	23	471.983,534 529.671,144	24	471.987,59 529.671,797	4.108	24	471.987,59 529.671,797	25	471.992,428 529.670,359	5.047
25	471.992,428 529.670,359	26	471.996,484 529.667,876	4.756	26	471.996,484 529.667,876	27	471.998,837 529.664,608	4.027	27	471.998,837 529.664,608	28	472.001,585 529.662,909	3.231
28	472.001,585 529.662,909	29	472.006,818 529.663,3	5.248	29	472.006,818 529.663,3	30	472.015,058 529.665,392	8.501	30	472.015,058 529.665,392	31	472.023,167 529.669,576	9.125
31	472.023,167 529.669,576	32	472.031,017 529.671,929	8.195	32	472.031,017 529.671,929	33	472.039,322 529.673,785	8.51	33	472.039,322 529.673,785	34	472.049,395 529.677,446	10.718
34	472.049,395 529.677,446	35	472.058,027 529.681,628	9.592	35	472.058,027 529.681,628	36	472.069,669 529.685,551	12.285	36	472.069,669 529.685,551	37	472.082,095 529.689,21	12.954
37	472.082,095 529.689,21	38	472.093,737 529.692,609	12.128	38	472.093,737 529.692,609	39	472.106,558 529.698,23	13.999	39	472.106,558 529.698,23	40	472.117,188 529.704,021	12.105
40	472.117,188 529.704,021	41	472.123,859 529.708,99	8.318	41	472.123,859 529.708,99	42	472.129,222 529.712,126	6.213	42	472.129,222 529.712,126	43	472.136,285 529.719,186	9.986
43	472.136,285 529.719,186	44	472.146,488 529.726,638	12.635	44	472.146,488 529.726,638	45	472.152,767 529.733,827	9.545	45	472.152,767 529.733,827	46	472.156,835 529.739,493	6.975
46	472.156,835 529.739,493	47	472.158,666 529.744,852	5.663	47	472.158,666 529.744,852	48	472.161,152 529.751,519	7.115	48	472.161,152 529.751,519	49	472.163,637 529.756,88	5.909
49	472.163,637 529.756,88	50	472.168,215 529.761,977	6.851	50	472.168,215 529.761,977	51	472.179,465 529.768,644	13.077	51	472.179,465 529.768,644	52	472.181,688 529.772,959	4.854
52	472.181,688 529.772,959	53	472.183,518 529.776,749	4.209	53	472.183,518 529.776,749	54	472.184,697 529.782,11	5.489	54	472.184,697 529.782,11	55	472.187,966 529.786,554	5.517
55	472.187,966 529.786,554	56	472.194,637 529.789,692	7.372	56	472.194,637 529.789,692	57	472.199,347 529.791,13	4.925	57	472.199,347 529.791,13	58	472.205,363 529.793,483	6.46
58	472.205,363 529.793,483	59	472.209,158 529.795,836	4.465	59	472.209,158 529.795,836	60	472.204,264 529.796,066	4.899	60	472.204,264 529.796,066	61	472.170,076 529.790,749	34.599
61	472.170,076 529.790,749	62	472.148,257 529.785,096	22.539	62	472.148,257 529.785,096	63	472.126,589 529.773,383	24.631	63	472.126,589 529.773,383	64	472.108,405 529.766,114	19.583
64	472.108,405 529.766,114	65	472.075,067 529.762,883	33.494	65	472.075,067 529.762,883	66	472.053,65 529.764,297	21.464	66	472.053,65 529.764,297	67	472.025,257 529.764,606	28.395
67	472.025,257 529.764,606	68	472.004,756 529.762,479	20.611	68	472.004,756 529.762,479	69	471.973,236 529.760,258	31.598	69	471.973,236 529.760,258	70	471.944,773 529.763,339	28.629
70	471.944,773 529.763,339	71	471.917,218 529.769,019	28.134	71	471.917,218 529.769,019	72	471.888,631 529.778,314	30.06	72	471.888,631 529.778,314	73	471.858,854 529.795,11	34.187
73	471.858,854 529.795,11	74	471.817,534 529.825,488	51.285	74	471.817,534 529.825,488	75	471.813,0 529.820,62	6.652	75	471.813,0 529.820,62	76	471.812,786 529.820,552	0.225
76	471.812,786 529.820,552	77	471.812,562 529.810,956	9.599	77	471.812,562 529.810,956	78	471.811,06 529.799,65	11.405	78	471.811,06 529.799,65	79	471.822,492 529.788,484	15.98
79	471.822,492 529.788,484	1	471.837,561 529.779,49	17.549										

** Lungimile segmentelor sunt determinate în planul de proiecție Stereo 70 și sunt rotunjite la 1 milimetru.

*** Distanța dintre puncte este formată din segmente cumulate ce sunt mai mici decât valoarea 1 milimetru.

**DATE DESPRE IMOBILUL NR. 2170**

Oficiul de Cadastru și Publicitate Imobiliară SIBIU
Biroul de Cadastru și Publicitate Imobiliară Medias

A. Partea I. Descrierea imobilului

TEREN Extravilan

Adresa: Jud. Sibiu

Nr. Crt	Nr cadastral Nr. topografic	Suprafața* (mp)	Observații / Referințe
A1		22.600	Sector cadastral:3 Teren neimprejmuit;

B. Partea II. Proprietari și acte

Inscrieri privitoare la dreptul de proprietate și alte drepturi reale	Referințe
/	
Act Administrativ nr. 2056/31, din 07/07/2003 emis de CJSDPAT SIBIU;	
B1	A1
Intabulare, drept de PROPRIETATE, Legea 18/1991, Legea 169/1997, Legea 1/200, dobandit prin Reconstituire, cota actuala 1/1, cota initiala 1/1	
1) CORCHIS VIOREL	

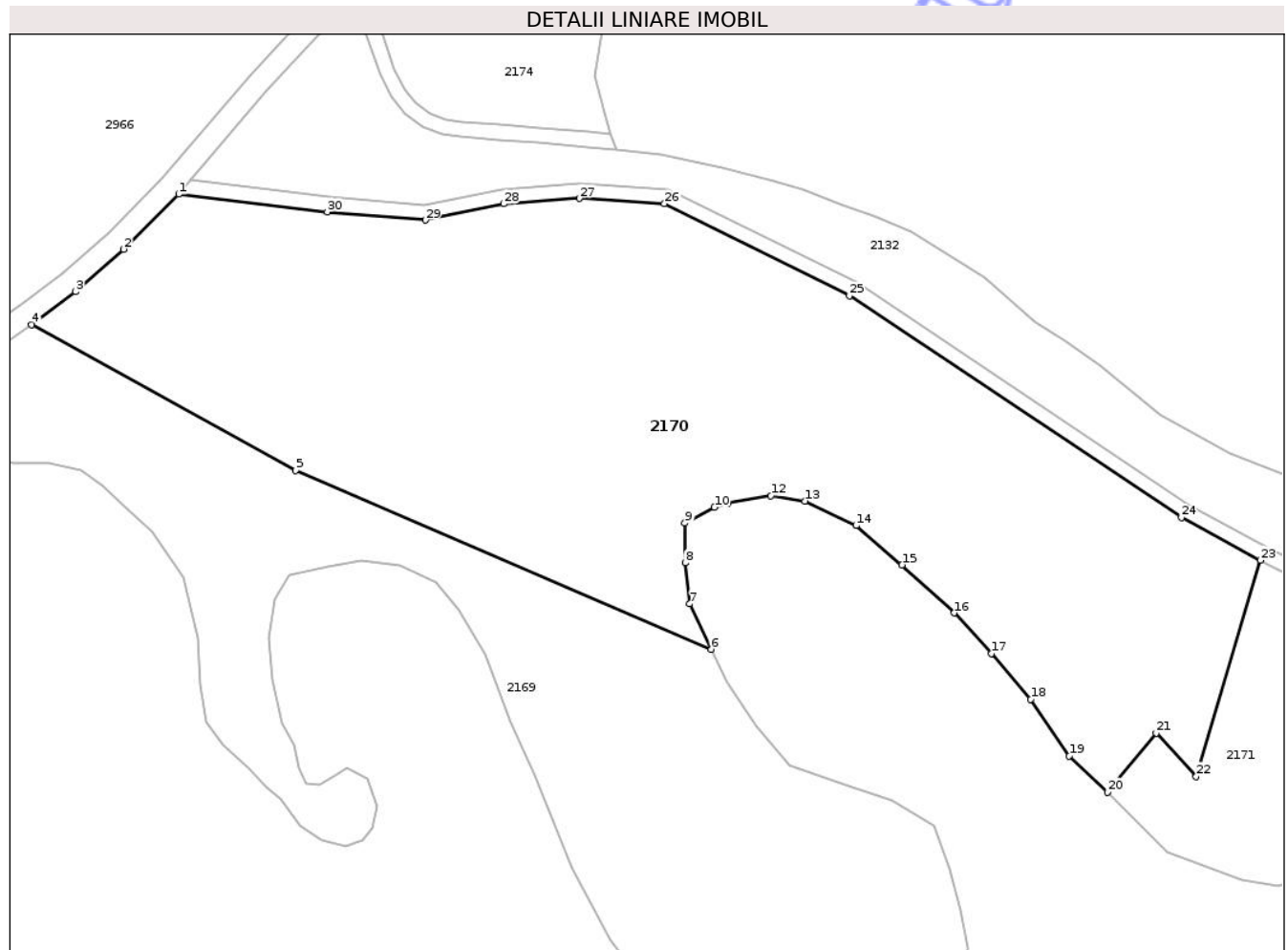
C. Partea III. SARCINI .

Inscrieri privind dezmembramentele dreptului de proprietate, drepturi reale de garanție și sarcini	Referințe
NU SUNT	

Teren

Nr cadastral	Suprafața (mp)*	Observații / Referințe
	22.600	

* Suprafața este determinată în planul de proiecție Stereo 70.



Date referitoare la teren

Crt	Categorie folosință	Intra vilan	Suprafața (mp)	Tarla	Parcelă	Nr. topo	Observații / Referințe
1	arabil	NU	22.600	4	53	-	NR. TARLA 2 GRESITĂ ÎN TP.

Lungime Segmente

1) Valorile lungimilor segmentelor sunt obținute din proiecție în plan.

Punct început	X / Y	Punct sfârșit	X / Y	Lungime segment (** (m)
1	474.076,908 530.556,673	2	474.062,246 530.542,023	20.727
3	474.049,421 530.530,733	4	474.037,662 530.521,96	14.671
5	474.108,024 530.483,199	6	474.218,668 530.435,641	120.432
7	474.212,962 530.447,682	8	474.211,751 530.458,579	10.964
9	474.211,668 530.469,173	10	474.219,519 530.473,361	8.898

Punct început	X / Y	Punct sfârșit	X / Y	Lungime segment (** (m)
2	474.062,246 530.542,023	3	474.049,421 530.530,733	17.086
4	474.037,662 530.521,96	5	474.108,024 530.483,199	80.332
6	474.218,668 530.435,641	7	474.212,962 530.447,682	13.325
8	474.211,751 530.458,579	9	474.211,668 530.469,173	10.594
10	474.219,519 530.473,361	11	474.223,209 530.474,495	3.86

Punct început	X / Y	Punct sfârșit	X / Y	Lungime segment (** (m)
11	474.223,209 530.474,495	12	474.234,558 530.476,48	11.521
13	474.243,64 530.475,063	14	474.257,261 530.468,54	15.102
15	474.269,464 530.458,045	16	474.283,37 530.445,284	18.874
17	474.293,301 530.434,507	18	474.303,801 530.422,312	16.092
19	474.314,017 530.407,281	20	474.324,232 530.397,638	14.048
21	474.337,181 530.413,342	22	474.347,849 530.401,793	15.722
23	474.364,922 530.459,304	24	474.343,901 530.470,651	23.888
25	474.255,473 530.529,694	26	474.206,235 530.554,119	54.963
27	474.183,522 530.555,516	28	474.163,402 530.554,105	20.169
29	474.142,505 530.549,784	30	474.116,43 530.551,956	26.165

Punct început	X / Y	Punct sfârșit	X / Y	Lungime segment (** (m)
12	474.234,558 530.476,48	13	474.243,64 530.475,063	9.192
14	474.257,261 530.468,54	15	474.269,464 530.458,045	16.095
16	474.283,37 530.445,284	17	474.293,301 530.434,507	14.655
18	474.303,801 530.422,312	19	474.314,017 530.407,281	18.174
20	474.324,232 530.397,638	21	474.337,181 530.413,342	20.354
22	474.347,849 530.401,793	23	474.364,922 530.459,304	59.992
24	474.343,901 530.470,651	25	474.255,473 530.529,694	106.328
26	474.206,235 530.554,119	27	474.183,522 530.555,516	22.756
28	474.163,402 530.554,105	29	474.142,505 530.549,784	21.339
30	474.116,43 530.551,956	1	474.076,908 530.556,673	39.802

** Lungimile segmentelor sunt determinate în planul de proiecție Stereo 70 și sunt rotunjite la 1 milimetru.

*** Distanța dintre puncte este formată din segmente cumulate ce sunt mai mici decât valoarea 1 milimetru.

**DATE DESPRE IMOBILUL NR. 2171**

Oficiul de Cadastru și Publicitate Imobiliară SIBIU
Biroul de Cadastru și Publicitate Imobiliară Medias

A. Partea I. Descrierea imobilului

TEREN Extravilan

Adresa: Jud. Sibiu

Nr. Crt	Nr cadastral Nr. topografic	Suprafața* (mp)	Observații / Referințe
A1		3.367	Sector cadastral:3 Teren neimprejmuit;

B. Partea II. Proprietari și acte

Inscrieri privitoare la dreptul de proprietate și alte drepturi reale	Referințe
/	
Act Administrativ nr. 2900, din 24/07/2024 emis de PRIMĂRIA COMUNEI HOGHILAG;	
B1	Inscrierea posesiei, drept de PROPRIETATE, dobandit prin Lege, cota actuala 1/1, cota initiala 1/1
	1) NEIDENTIFICAT NEIDENTIFICAT
Act Normativ nr. 7, din 13/03/1996 emis de PARLAMENTUL ROMÂNIEI;	
B2	Se notează mențiunea de proprietar neidentificat, rezerva comisiei locale de fond funciar

C. Partea III. SARCINI .

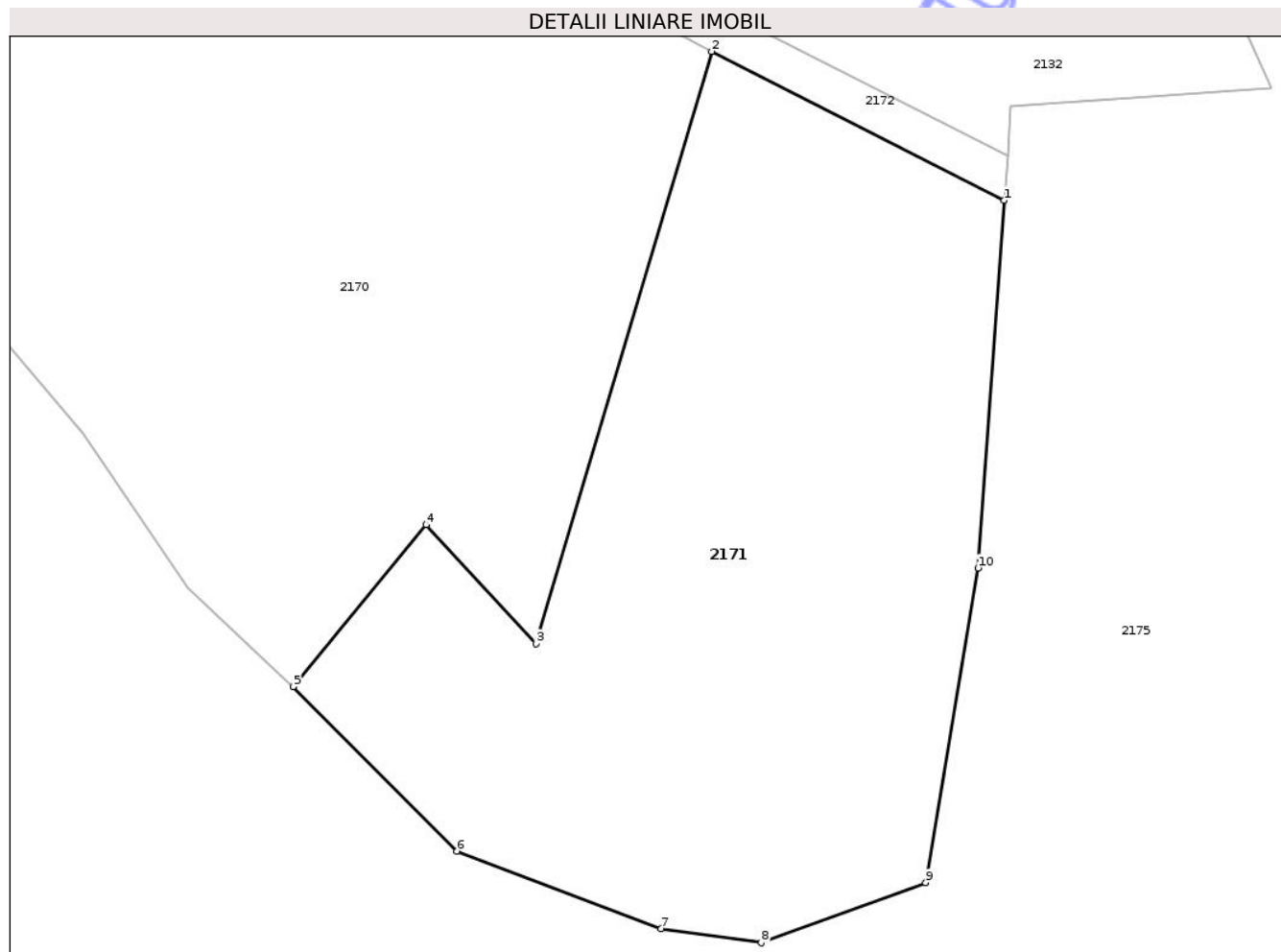
Inscrieri privind dezmembramintele dreptului de proprietate, drepturi reale de garanție și sarcini	Referințe
NU SUNT	

Anexa Nr. 1 La Partea I

Teren

Nr cadastral	Suprafața (mp)*	Observații / Referințe
	3.367	

* Suprafața este determinată în planul de proiecție Stereo 70.



Date referitoare la teren

Crt	Categorie folosință	Intra vilan	Suprafața (mp)	Tarla	Parcelă	Nr. topo	Observații / Referințe
1	faneata	NU	3.367	4	54	-	

Lungime Segmente

1) Valorile lungimilor segmentelor sunt obținute din proiecție în plan.

Punct început	X / Y	Punct sfârșit	X / Y	Lungime segment (** (m)
1	474.393,366 530.444,847	2	474.364,922 530.459,304	31.907
2	474.364,922 530.459,304	3	474.347,849 530.401,793	59.992
3	474.347,849 530.401,793	4	474.337,181 530.413,342	15.722
4	474.337,181 530.413,342	5	474.324,232 530.397,638	20.354
5	474.324,232 530.397,638	6	474.340,139 530.381,67	22.539

Punct început	X / Y	Punct sfârşit	X / Y	Lungime segment (** (m)
6	474.340,139 530.381,67	7	474.360,009 530.374,138	21.25
7	474.360,009 530.374,138	8	474.369,738 530.372,769	9.825
8	474.369,738 530.372,769	9	474.385,708 530.378,607	17.004
9	474.385,708 530.378,607	10	474.390,82 530.409,152	30.97
10	474.390,82 530.409,152	1	474.393,366 530.444,847	35.786

** Lungimile segmentelor sunt determinate în planul de proiecţie Stereo 70 şi sunt rotunjite la 1 milimetru.

*** Distanţa dintre puncte este formată din segmente cumulate ce sunt mai mici decât valoarea 1 milimetru.

Neutilizabil în Circuitul Civil

**DATE DESPRE IMOBILUL NR. 2172**

Oficiul de Cadastru și Publicitate Imobiliară SIBIU
Biroul de Cadastru și Publicitate Imobiliară Medias

A. Partea I. Descrierea imobilului

TEREN Extravilan

Adresa: Jud. Sibiu

Nr. Crt	Nr cadastral Nr. topografic	Suprafața* (mp)	Observații / Referințe
A1		1.383	Sector cadastral:3 Teren neimprejmuit;

B. Partea II. Proprietari și acte

Inscrieri privitoare la dreptul de proprietate și alte drepturi reale	Referințe
/	
Act Normativ nr. 978, din 05/09/2002 emis de GUVERNUL ROMÂNIEI (Anexa 29, pozitia 127-438; Adeverința nr. 2663/11.07.2024 emisă de PRIMĂRIA COMUNEI HOGHILAG);	
B1	A1
Intabulare, drept de PROPRIETATE, dobandit prin Lege, cota actuala 1/1, cota initiala 1/1	
1) COMUNA HOGHILAG, CIF:999999999999, DOMENIUL PUBLIC	

C. Partea III. SARCINI .

Inscrieri privind dezmembramintele dreptului de proprietate, drepturi reale de garanție și sarcini	Referințe
NU SUNT	

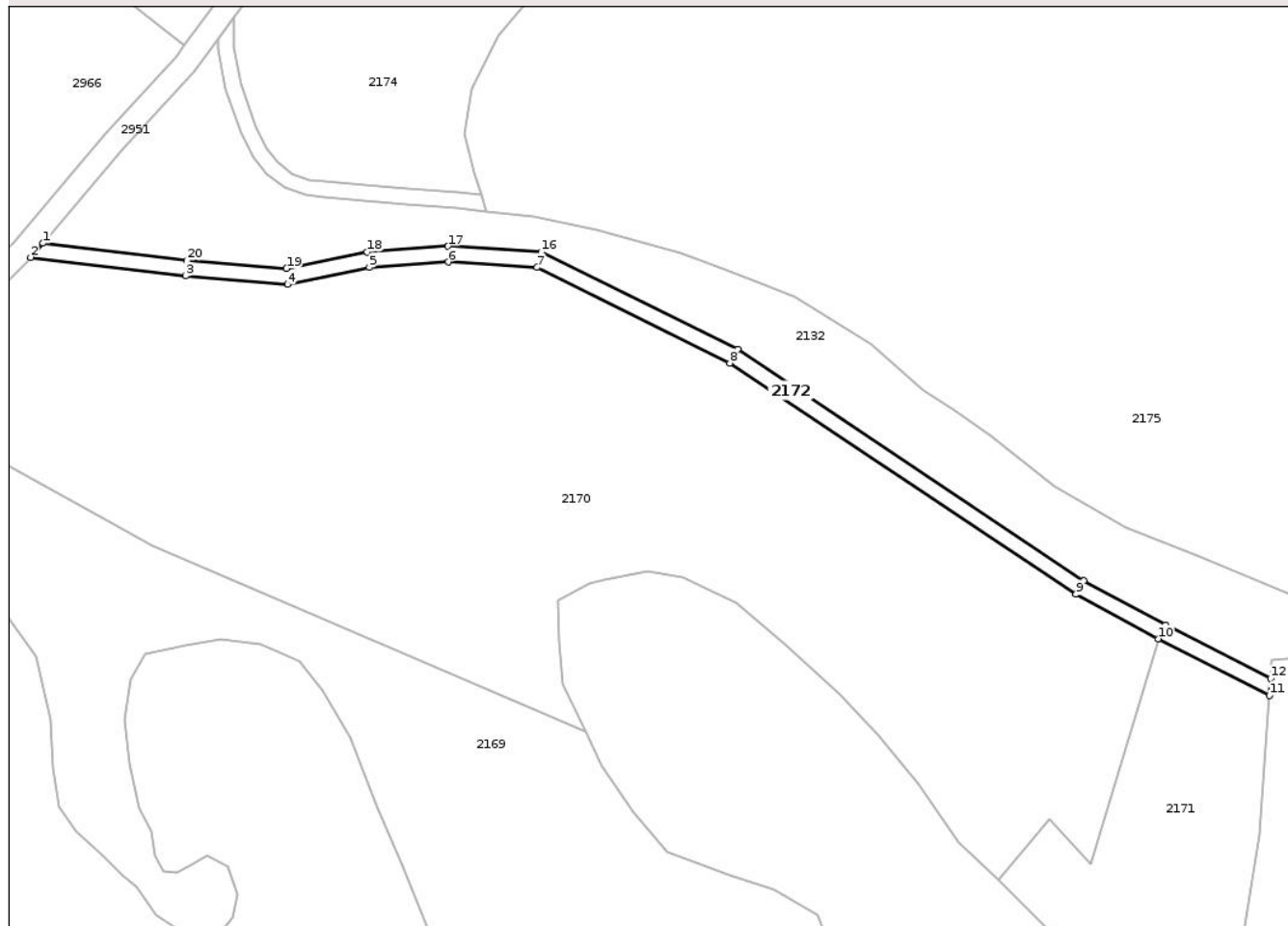
Anexa Nr. 1 La Partea I

Teren

Nr cadastral	Suprafața (mp)*	Observații / Referințe
	1.383	

* Suprafața este determinată în planul de proiecție Stereo 70.

DETALII LINIARE IMOBIL



Date referitoare la teren

Crt	Categorie folosință	Intra vilan	Suprafața (mp)	Tarla	Parcelă	Nr. topo	Observații / Referințe
1	drum	NU	1.383	4	52	-	

Lungime Segmente

1) Valorile lungimilor segmentelor sunt obținute din proiecție în plan.

Punct început	X / Y	Punct sfârșit	X / Y	Lungime segment (** (m)
1	474.080,013 530.560,331	2	474.076,908 530.556,673	4.798
2	474.076,908 530.556,673	3	474.116,43 530.551,956	39.802
3	474.116,43 530.551,956	4	474.142,505 530.549,784	26.165
4	474.142,505 530.549,784	5	474.163,402 530.554,105	21.339
5	474.163,402 530.554,105	6	474.183,522 530.555,516	20.169

Punct început	X / Y	Punct sfârșit	X / Y	Lungime segment (** (m)
6	474.183,522 530.555,516	7	474.206,235 530.554,119	22.756
7	474.206,235 530.554,119	8	474.255,473 530.529,694	54.963
8	474.255,473 530.529,694	9	474.343,901 530.470,651	106.328
9	474.343,901 530.470,651	10	474.364,922 530.459,304	23.888
10	474.364,922 530.459,304	11	474.393,366 530.444,847	31.907
11	474.393,366 530.444,847	12	474.393,675 530.449,177	4.341
12	474.393,675 530.449,177	13	474.366,822 530.462,824	30.122
13	474.366,822 530.462,824	14	474.345,966 530.474,082	23.701
14	474.345,966 530.474,082	15	474.257,481 530.533,164	106.397
15	474.257,481 530.533,164	16	474.207,288 530.558,062	56.029
16	474.207,288 530.558,062	17	474.183,505 530.559,524	23.828
17	474.183,505 530.559,524	18	474.162,855 530.558,076	20.701
18	474.162,855 530.558,076	19	474.142,261 530.553,818	21.03
19	474.142,261 530.553,818	20	474.116,834 530.555,936	25.515
20	474.116,834 530.555,936	1	474.080,013 530.560,331	37.082

** Lungimile segmentelor sunt determinate în planul de proiecție Stereo 70 și sunt rotunjite la 1 milimetru.

*** Distanța dintre puncte este formată din segmente cumulate ce sunt mai mici decât valoarea 1 milimetru.

**DATE DESPRE IMOBILUL NR. 2173**

Oficiul de Cadastru și Publicitate Imobiliară SIBIU
Biroul de Cadastru și Publicitate Imobiliară Medias

A. Partea I. Descrierea imobilului

TEREN Extravilan

Adresa: Jud. Sibiu

Nr. Crt	Nr cadastral Nr. topografic	Suprafața* (mp)	Observații / Referințe
A1		376	Sector cadastral:3 Teren neimprejmuit;

B. Partea II. Proprietari și acte

Inscrieri privitoare la dreptul de proprietate și alte drepturi reale	Referințe
/	
Act Normativ nr. 978, din 05/09/2002 emis de GUVERNUL ROMÂNIEI (Anexa 29, pozitia 127-438; Adeverința nr. 2663/11.07.2024, emisa de PRIMĂRIA COMUNEI HOGHILAG);	
B1	A1
Intabulare, drept de PROPRIETATE, dobandit prin Lege, cota actuala 1/1, cota initiala 1/1 1) COMUNA HOGHILAG, CIF:99999999999999, DOMENIUL PUBLIC	

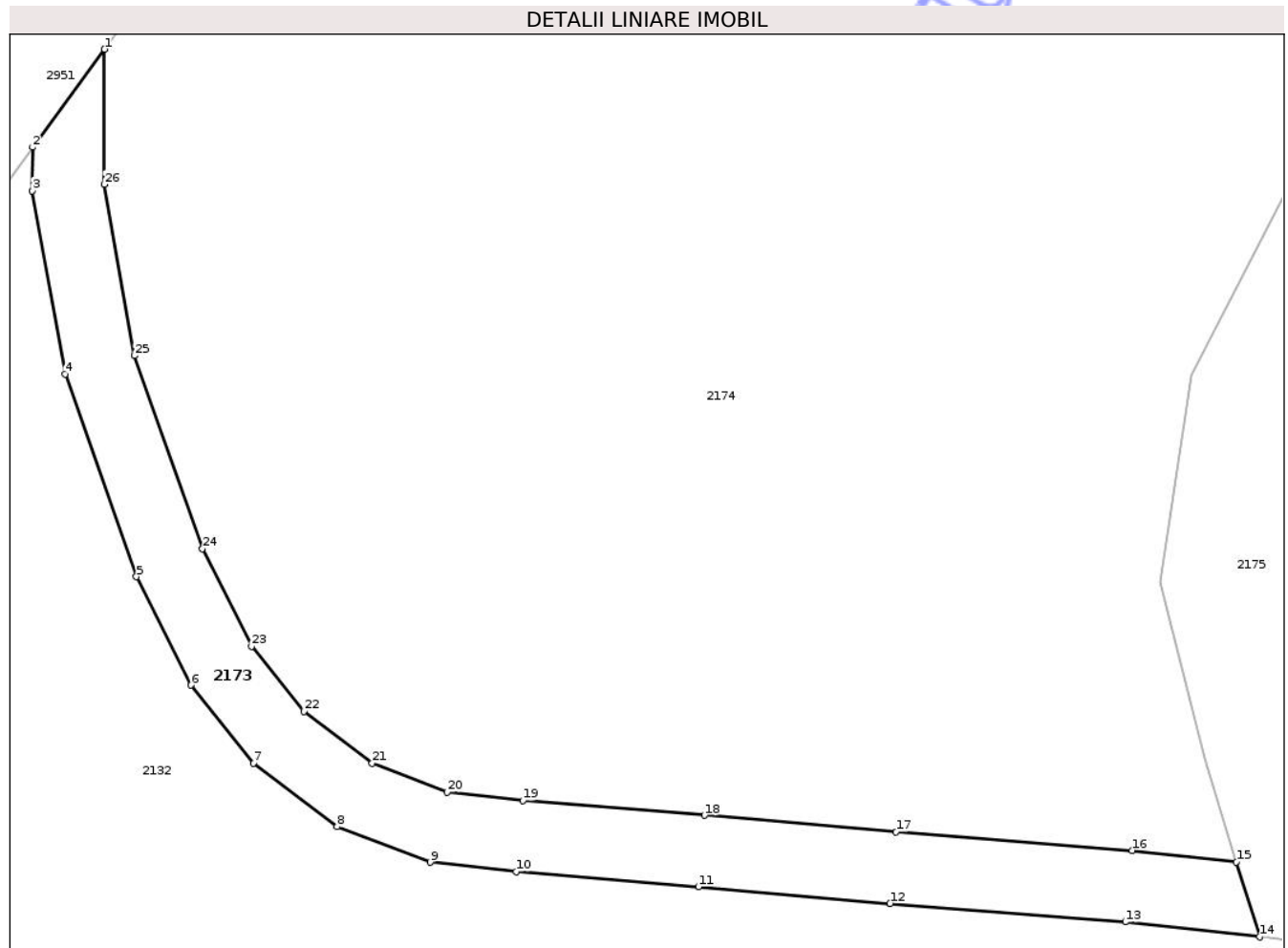
C. Partea III. SARCINI .

Inscrieri privind dezmembramintele dreptului de proprietate, drepturi reale de garanție și sarcini	Referințe
NU SUNT	

Teren

Nr cadastral	Suprafața (mp)*	Observații / Referințe
	376	

* Suprafața este determinată în planul de proiecție Stereo 70.



Date referitoare la teren

Crt	Categorie folosință	Intra vilan	Suprafața (mp)	Tarla	Parcelă	Nr. topo	Observații / Referințe
1	drum	NU	376	3	49/1	-	

Lungime Segmente

1) Valorile lungimilor segmentelor sunt obținute din proiecție în plan.

Punct început	X / Y	Punct sfârșit	X / Y	Lungime segment (** (m)
1	474.128,813 530.617,884	2	474.124,8 530.612,421	6.779
3	474.124,794 530.610,002	4	474.126,621 530.599,783	10.381
5	474.130,6 530.588,481	6	474.133,634 530.582,435	6.765
7	474.137,131 530.578,074	8	474.141,803 530.574,545	5.855
9	474.147,0 530.572,559	10	474.151,789 530.572,03	4.818

Punct început	X / Y	Punct sfârșit	X / Y	Lungime segment (** (m)
2	474.124,8 530.612,421	3	474.124,794 530.610,002	2.419
4	474.126,621 530.599,783	5	474.130,6 530.588,481	11.982
6	474.133,634 530.582,435	7	474.137,131 530.578,074	5.59
8	474.141,803 530.574,545	9	474.147,0 530.572,559	5.564
10	474.151,789 530.572,03	11	474.161,977 530.571,196	10.222

Punct început	X / Y	Punct sfârșit	X / Y	Lungime segment (** (m)
11	474.161,977 530.571,196	12	474.172,669 530.570,264	10.733
13	474.185,8 530.569,236	14	474.193,285 530.568,401	7.531
15	474.192,001 530.572,569	16	474.186,178 530.573,218	5.859
17	474.172,999 530.574,251	18	474.162,313 530.575,181	10.726
19	474.152,172 530.576,012	20	474.147,949 530.576,479	4.249
21	474.143,761 530.578,079	22	474.139,94 530.580,965	4.788
23	474.137,02 530.584,607	24	474.134,289 530.590,049	6.089
25	474.130,501 530.600,806	26	474.128,795 530.610,352	9.697

Punct început	X / Y	Punct sfârșit	X / Y	Lungime segment (** (m)
12	474.172,669 530.570,264	13	474.185,8 530.569,236	13.171
14	474.193,285 530.568,401	15	474.192,001 530.572,569	4.361
16	474.186,178 530.573,218	17	474.172,999 530.574,251	13.219
18	474.162,313 530.575,181	19	474.152,172 530.576,012	10.175
20	474.147,949 530.576,479	21	474.143,761 530.578,079	4.483
22	474.139,94 530.580,965	23	474.137,02 530.584,607	4.668
24	474.134,289 530.590,049	25	474.130,501 530.600,806	11.404
26	474.128,795 530.610,352	1	474.128,813 530.617,884	7.532

** Lungimile segmentelor sunt determinate în planul de proiecție Stereo 70 și sunt rotunjite la 1 milimetru.

*** Distanța dintre puncte este formată din segmente cumulate ce sunt mai mici decât valoarea 1 milimetru.

Neutilizabil în Civil

**DATE DESPRE IMOBILUL NR. 2174**

Oficiul de Cadastru și Publicitate Imobiliară SIBIU
Biroul de Cadastru și Publicitate Imobiliară Medias

A. Partea I. Descrierea imobilului

TEREN Extravilan

Adresa: Jud. Sibiu

Nr. Crt	Nr cadastral Nr. topografic	Suprafața* (mp)	Observații / Referințe
A1		17.269	Sector cadastral:3 Teren neimprejmuit;

B. Partea II. Proprietari și acte

Inscrieri privitoare la dreptul de proprietate și alte drepturi reale	Referințe	
/		
Act Administrativ nr. 2900, din 24/07/2024 emis de PRIMĂRIA COMUNEI HOGHILAG;		
B1	Inscrierea posesiei, drept de PROPRIETATE, dobândit prin Lege, cota actuala 1/1, cota initiala 1/1 1) NEIDENTIFICAT NEIDENTIFICAT	A1
Act Normativ nr. 7, din 13/03/1996 emis de PARLAMENTUL ROMÂNIEI;		
B2	Se notează mențiunea de proprietar neidentificat, rezerva comisiei locale de fond funciar	A1

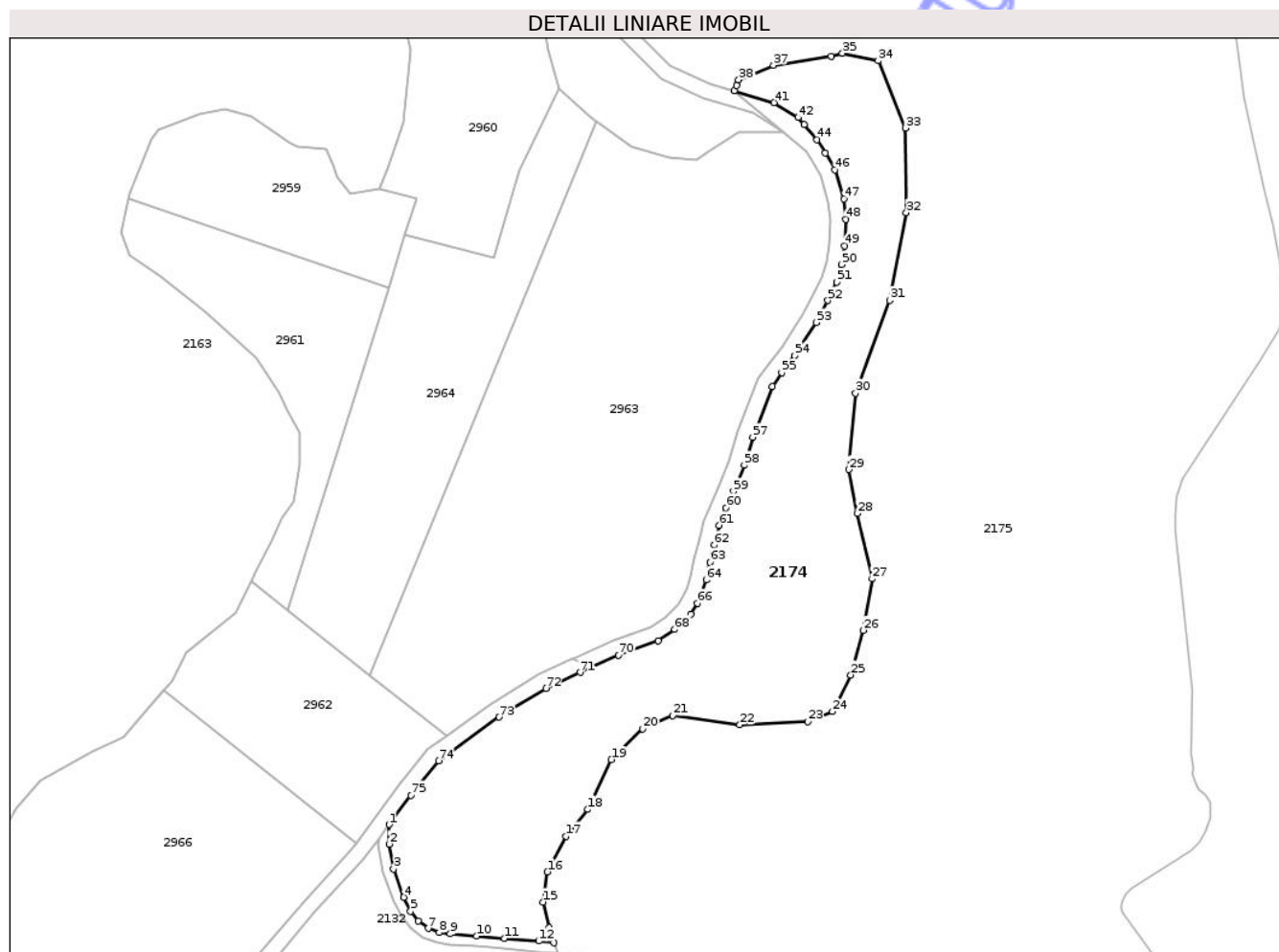
C. Partea III. SARCINI .

Inscrieri privind dezmembramintele dreptului de proprietate, drepturi reale de garanție și sarcini	Referințe
NU SUNT	

Teren

Nr cadastral	Suprafața (mp)*	Observații / Referințe
	17.269	

* Suprafața este determinată în planul de proiecție Stereo 70.



Date referitoare la teren

Crt	Categorie folosință	Intravilan	Suprafața (mp)	Tarla	Parcelă	Nr. topo	Observații / Referințe
1	faneata	NU	17.269	3	44/2,45/2, 46,47,48	-	

Lungime Segmente

1) Valorile lungimilor segmentelor sunt obținute din proiecție în plan.

Punct început	X / Y	Punct sfârșit	X / Y	Lungime segment	Punct început	X / Y	Punct sfârșit	X / Y	Lungime segment	Punct început	X / Y	Punct sfârșit	X / Y	Lungime segment
1	474.128,813 530.617,884	2	474.128,795 530.610,352	7.532	2	474.128,795 530.610,352	3	474.130,501 530.600,806	9.697	3	474.130,501 530.600,806	4	474.134,289 530.590,049	11.404
4	474.134,289 530.590,049	5	474.137,02 530.584,607	6.089	5	474.137,02 530.584,607	6	474.139,94 530.580,965	4.668	6	474.139,94 530.580,965	7	474.143,761 530.578,079	4.788
7	474.143,761 530.578,079	8	474.147,949 530.576,479	4.483	8	474.147,949 530.576,479	9	474.152,172 530.576,012	4.249	9	474.152,172 530.576,012	10	474.162,313 530.575,181	10.175
10	474.162,313 530.575,181	11	474.172,999 530.574,251	10.726	11	474.172,999 530.574,251	12	474.186,178 530.573,218	13.219	12	474.186,178 530.573,218	13	474.192,001 530.572,569	5.859
13	474.192,001 530.572,569	14	474.190,21 530.578,378	6.079	14	474.190,21 530.578,378	15	474.187,755 530.588,188	10.113	15	474.187,755 530.588,188	16	474.189,509 530.599,749	11.693

Punct început	X / Y	Punct sfârșit	X / Y	Lungime segment	Punct început	X / Y	Punct sfârșit	X / Y	Lungime segment	Punct început	X / Y	Punct sfârșit	X / Y	Lungime segment
16	474.189,509 530.599,749	17	474.196,519 530.613,411	15.355	17	474.196,519 530.613,411	18	474.204,979 530.623,658	13.288	18	474.204,979 530.623,658	19	474.213,985 530.642,74	21.1
19	474.213,985 530.642,74	20	474.226,05 530.654,488	16.84	20	474.226,05 530.654,488	21	474.237,481 530.659,568	12.509	21	474.237,481 530.659,568	22	474.263,198 530.656,076	25.953
22	474.263,198 530.656,076	23	474.289,233 530.657,346	26.066	23	474.289,233 530.657,346	24	474.298,758 530.661,156	10.259	24	474.298,758 530.661,156	25	474.305,743 530.675,125	15.618
25	474.305,743 530.675,125	26	474.310,506 530.692,271	17.795	26	474.310,506 530.692,271	27	474.313,998 530.711,956	19.992	27	474.313,998 530.711,956	28	474.308,283 530.737,038	25.725
28	474.308,283 530.737,038	29	474.305,108 530.753,866	17.125	29	474.305,108 530.753,866	30	474.307,648 530.783,076	29.32	30	474.307,648 530.783,076	31	474.320,666 530.818,636	37.868
31	474.320,666 530.818,636	32	474.327,016 530.852,291	34.249	32	474.327,016 530.852,291	33	474.326,698 530.884,676	32.387	33	474.326,698 530.884,676	34	474.316,221 530.910,393	27.769
34	474.316,221 530.910,393	35	474.302,553 530.913,311	13.976	35	474.302,553 530.913,311	36	474.298,197 530.912,223	4.49	36	474.298,197 530.912,223	37	474.276,112 530.908,719	22.361
37	474.276,112 530.908,719	38	474.262,792 530.903,113	14.452	38	474.262,792 530.903,113	39	474.261,907 530.900,953	2.334	39	474.261,907 530.900,953	40	474.261,079 530.898,933	2.183
40	474.261,079 530.898,933	41	474.276,317 530.894,403	15.897	41	474.276,317 530.894,403	42	474.285,555 530.888,671	10.872	42	474.285,555 530.888,671	43	474.287,844 530.886,013	3.508
43	474.287,844 530.886,013	44	474.292,843 530.880,156	7.7	44	474.292,843 530.880,156	45	474.296,016 530.875,156	5.922	45	474.296,016 530.875,156	46	474.299,581 530.868,615	7.449
46	474.299,581 530.868,615	47	474.303,053 530.857,501	11.644	47	474.303,053 530.857,501	48	474.303,903 530.849,675	7.872	48	474.303,903 530.849,675	49	474.303,435 530.839,447	10.239
49	474.303,435 530.839,447	50	474.302,316 530.832,363	7.172	50	474.302,316 530.832,363	51	474.300,342 530.825,601	7.044	51	474.300,342 530.825,601	52	474.297,012 530.818,574	7.776
52	474.297,012 530.818,574	53	474.292,616 530.810,155	9.498	53	474.292,616 530.810,155	54	474.284,19 530.797,513	15.193	54	474.284,19 530.797,513	55	474.279,329 530.790,904	8.204
55	474.279,329 530.790,904	56	474.275,707 530.785,692	6.347	56	474.275,707 530.785,692	57	474.268,211 530.766,293	20.797	57	474.268,211 530.766,293	58	474.264,93 530.755,44	11.338
58	474.264,93 530.755,44	59	474.260,755 530.745,537	10.747	59	474.260,755 530.745,537	60	474.257,936 530.739,223	6.915	60	474.257,936 530.739,223	61	474.255,236 530.732,506	7.239
61	474.255,236 530.732,506	62	474.253,351 530.725,017	7.723	62	474.253,351 530.725,017	63	474.251,781 530.718,347	6.852	63	474.251,781 530.718,347	64	474.250,356 530.711,513	6.981
64	474.250,356 530.711,513	65	474.248,703 530.706,204	5.56	65	474.248,703 530.706,204	66	474.246,967 530.702,614	3.988	66	474.246,967 530.702,614	67	474.244,521 530.698,459	4.822
67	474.244,521 530.698,459	68	474.238,287 530.692,651	8.52	68	474.238,287 530.692,651	69	474.231,998 530.688,17	7.722	69	474.231,998 530.688,17	70	474.216,797 530.682,765	16.133
70	474.216,797 530.682,765	71	474.202,017 530.676,169	16.185	71	474.202,017 530.676,169	72	474.188,857 530.670,022	14.525	72	474.188,857 530.670,022	73	474.170,973 530.659,013	21.001
73	474.170,973 530.659,013	74	474.147,693 530.642,287	28.666	74	474.147,693 530.642,287	75	474.137,066 530.629,119	16.921	75	474.137,066 530.629,119	1	474.128,813 530.617,884	13.94

** Lungimile segmentelor sunt determinate în planul de proiecție Stereo 70 și sunt rotunjite la 1 milimetru.

*** Distanța dintre puncte este formată din segmente cumulate ce sunt mai mici decât valoarea 1 milimetru.

**DATE DESPRE IMOBILUL NR. 2175**

Oficiul de Cadastru și Publicitate Imobiliară SIBIU
Biroul de Cadastru și Publicitate Imobiliară Medias

A. Partea I. Descrierea imobilului

TEREN Extravilan

Adresa: Jud. Sibiu

Nr. Crt	Nr cadastral Nr. topografic	Suprafața* (mp)	Observații / Referințe
A1		Din acte: 2.713.000 Masurata: 341.778	Sector cadastral:3 Teren neimprejmuit;

B. Partea II. Proprietari și acte

Inscrieri privitoare la dreptul de proprietate și alte drepturi reale		Referințe
/		
Act Administrativ nr. 132, din 13/06/2002 emis de CJSDPAT SIBIU;		
B1	Intabulare, drept de PROPRIETATE Legea 1/2000 - paduri, dobandit prin Reconstituire, cota actuala 1/1, cota initiala 1/1 1) COMUNA HOGHILAG, CIF:999999999999	A1

C. Partea III. SARCINI .

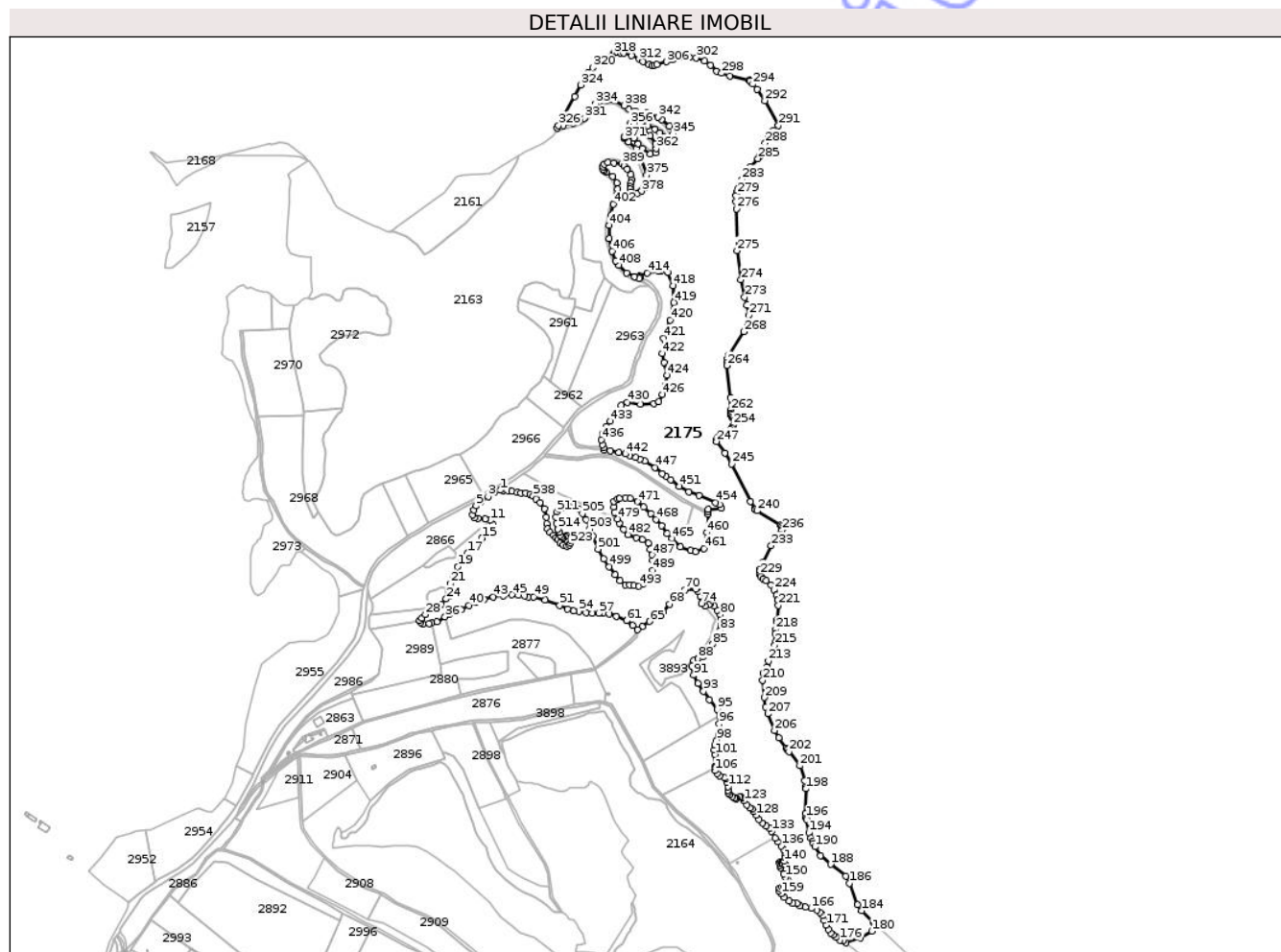
Inscrieri privind dezmembramintele dreptului de proprietate, drepturi reale de garanție și sarcini	Referințe
NU SUNT	

Anexa Nr. 1 La Partea I

Teren

Nr cadastral	Suprafața (mp)*	Observații / Referințe
	Din acte: 2.713.000 Masurata: 341.778	

* Suprafața este determinată în planul de proiecție Stereo 70.



Date referitoare la teren

Crt	Categorie folosință	Intravilan	Suprafața (mp)	Tarla	Parcelă	Nr. topo	Observații / Referințe
1	padure	NU	171.911	3	43	-	UP1 UA 116,117,118; Restul de suprafață se regăsește la ID 2139, 2157, 2158, 2163, 2167, 2189
2	drum	NU	1.319	3	49/2	-	
3	padure	NU	168.548	4	84/1	-	

Lungime Segmente

1) Valorile lungimilor segmentelor sunt obținute din proiecție în plan.

Punct început	X / Y	Punct sfârșit	X / Y	Lungime segment	Punct început	X / Y	Punct sfârșit	X / Y	Lungime segment	Punct început	X / Y	Punct sfârșit	X / Y	Lungime segment
1	473.993,779 530.490,604	2	473.982,246 530.485,86	12.471	2	473.982,246 530.485,86	3	473.970,022 530.478,225	14.412	3	473.970,022 530.478,225	4	473.956,523 530.469,062	16.315
4	473.956,523 530.469,062	5	473.946,702 530.460,704	12.896	5	473.946,702 530.460,704	6	473.942,382 530.453,107	8.739	6	473.942,382 530.453,107	7	473.940,419 530.443,298	10.003

Punct început	X / Y	Punct sfârșit	X / Y	Lungime segment	Punct început	X / Y	Punct sfârșit	X / Y	Lungime segment	Punct început	X / Y	Punct sfârșit	X / Y	Lungime segment
502	474.171,519 530.402,057	503	474.165,277 530.416,237	15.493	503	474.165,277 530.416,237	504	474.158,464 530.434,104	19.122	504	474.158,464 530.434,104	505	474.151,372 530.446,015	13.862
505	474.151,372 530.446,015	506	474.145,37 530.453,431	9.54	506	474.145,37 530.453,431	507	474.135,724 530.457,969	10.66	507	474.135,724 530.457,969	508	474.125,508 530.459,102	10.279
508	474.125,508 530.459,102	509	474.116,426 530.457,684	9.192	509	474.116,426 530.457,684	510	474.106,21 530.455,416	10.465	510	474.106,21 530.455,416	511	474.102,52 530.448,893	7.494
511	474.102,52 530.448,893	512	474.100,818 530.438,683	10.351	512	474.100,818 530.438,683	513	474.101,953 530.427,622	11.119	513	474.101,953 530.427,622	514	474.104,508 530.415,994	11.905
514	474.104,508 530.415,994	515	474.107,628 530.410,039	6.723	515	474.107,628 530.410,039	516	474.108,764 530.404,083	6.063	516	474.108,764 530.404,083	517	474.110,751 530.399,829	4.695
517	474.110,751 530.399,829	518	474.114,156 530.399,545	3.417	518	474.114,156 530.399,545	519	474.118,128 530.401,814	4.574	519	474.118,128 530.401,814	520	474.121,818 530.404,083	4.332
520	474.121,818 530.404,083	521	474.127,211 530.401,247	6.093	521	474.127,211 530.401,247	522	474.129,765 530.393,873	7.804	522	474.129,765 530.393,873	523	474.128,344 530.388,201	5.847
523	474.128,344 530.388,201	524	474.125,79 530.384,797	4.256	524	474.125,79 530.384,797	525	474.121,249 530.383,38	4.757	525	474.121,249 530.383,38	526	474.115,008 530.384,797	6.4
526	474.115,008 530.384,797	527	474.109,049 530.388,769	7.161	527	474.109,049 530.388,769	528	474.103,941 530.395,858	8.738	528	474.103,941 530.395,858	529	474.100,251 530.398,978	4.832
529	474.100,251 530.398,978	530	474.095,425 530.404,083	7.025	530	474.095,425 530.404,083	531	474.088,615 530.410,039	9.047	531	474.088,615 530.410,039	532	474.084,076 530.416,277	7.715
532	474.084,076 530.416,277	533	474.082,672 530.426,353	10.173	533	474.082,672 530.426,353	534	474.081,993 530.438,714	12.38	534	474.081,993 530.438,714	535	474.078,187 530.454,743	16.475
535	474.078,187 530.454,743	536	474.069,696 530.466,884	14.816	536	474.069,696 530.466,884	537	474.062,509 530.473,566	9.813	537	474.062,509 530.473,566	538	474.056,778 530.478,976	7.881
538	474.056,778 530.478,976	539	474.050,975 530.483,244	7.204	539	474.050,975 530.483,244	540	474.042,369 530.485,202	8.826	540	474.042,369 530.485,202	541	474.032,655 530.485,202	9.714
541	474.032,655 530.485,202	542	474.025,704 530.486,656	7.101	542	474.025,704 530.486,656	543	474.015,876 530.488,364	9.975	543	474.015,876 530.488,364	544	474.007,115 530.489,753	8.87
544	474.007,115 530.489,753	545	473.997,75 530.490,32	9.382	545	473.997,75 530.490,32	1	473.993,779 530.490,604	3.981					

** Lungimile segmentelor sunt determinate în planul de proiecție Stereo 70 și sunt rotunjite la 1 milimetru.

*** Distanța dintre puncte este formată din segmente cumulate ce sunt mai mici decât valoarea 1 milimetru.



DATE DESPRE IMOBILUL NR. 2181

Oficiul de Cadastru și Publicitate Imobiliară SIBIU
Biroul de Cadastru și Publicitate Imobiliară Medias

A. Partea I. Descrierea imobilului

TEREN Extravilan

Adresa: Jud. Sibiu

Nr. Crt	Nr cadastral Nr. topografic	Suprafața* (mp)	Observații / Referințe
A1		390.248	Sector cadastral:43 Teren neimprejmuit;

B. Partea II. Proprietari și acte

Inscrieri privitoare la dreptul de proprietate și alte drepturi reale	Referințe
/	
Act Administrativ nr. 2900, din 24/07/2024 emis de PRIMĂRIA COMUNEI HOGHILAG;	
B1	Inscrierea posesiei, drept de PROPRIETATE, dobândit prin Lege, cota actuala 1/1, cota initiala 1/1 1) NEIDENTIFICAT NEIDENTIFICAT
Act Normativ nr. 7, din 13/03/1996 emis de PARLAMENTUL ROMÂNIEI;	
B2	Se notează mențiunea de proprietar neidentificat, rezerva comisiei locale de fond funciar

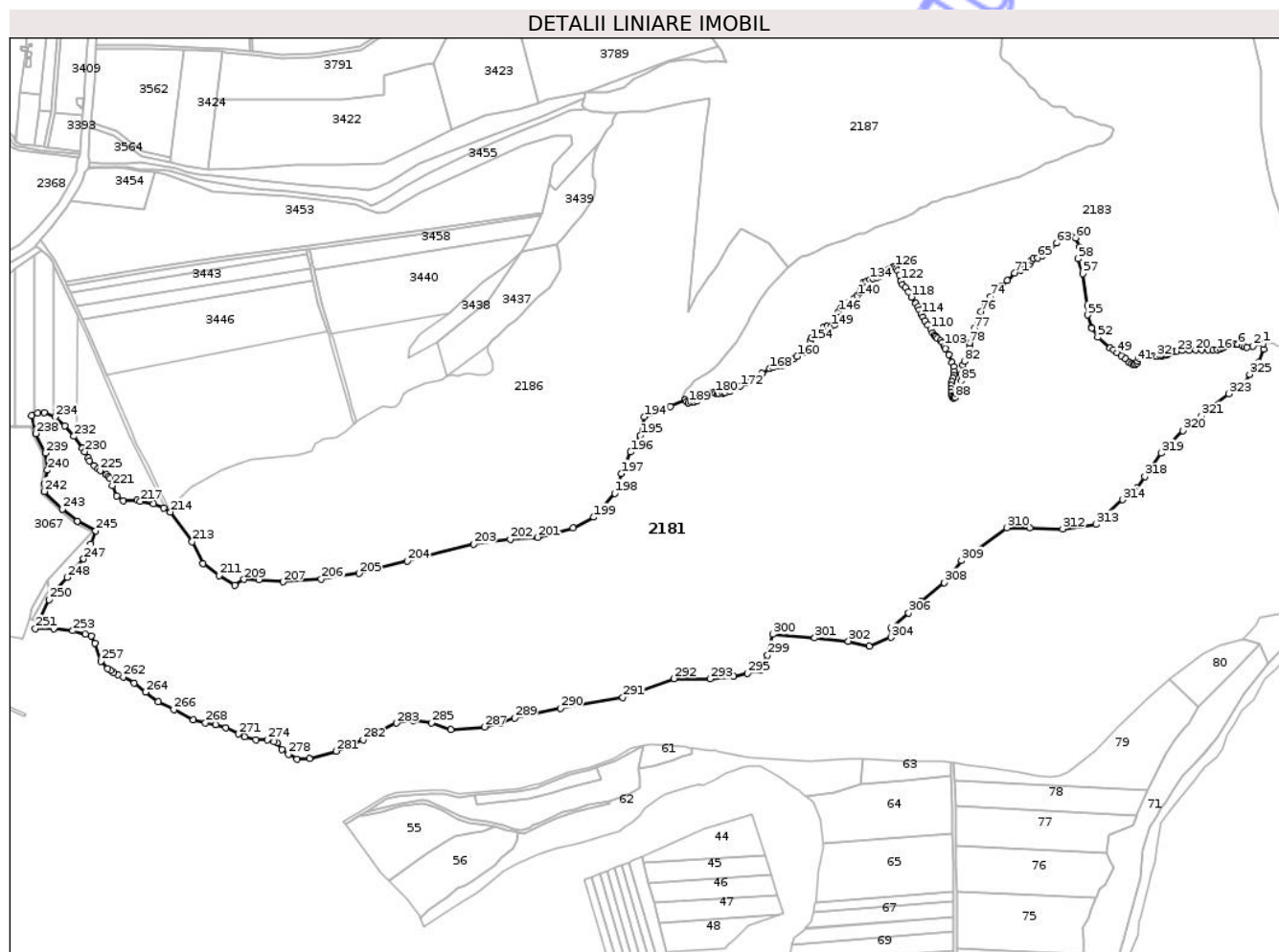
C. Partea III. SARCINI .

Inscrieri privind dezmembramentele dreptului de proprietate, drepturi reale de garanție și sarcini	Referințe
NU SUNT	

Teren

Nr cadastral	Suprafața (mp)*	Observații / Referințe
	390.248	

* Suprafața este determinată în planul de proiecție Stereo 70.



Date referitoare la teren

Crt	Categorie folosință	Intravilan	Suprafața (mp)	Tarla	Parcelă	Nr. topo	Observații / Referințe
1	padure	NU	390.248	33	573	-	571,570,499/3, 569,562,563,564,553,552,565,554,560,559,558,561,556,555,557,511,512,505,506,507,508,570,569,568,567,566

Lungime Segmente

1) Valorile lungimilor segmentelor sunt obținute din proiecție în plan.

Punct început	X / Y	Punct sfârșit	X / Y	Lungime segment	Punct început	X / Y	Punct sfârșit	X / Y	Lungime segment	Punct început	X / Y	Punct sfârșit	X / Y	Lungime segment
1	473.359,781 526.691,697	2	473.346,915 526.688,907	13.165	2	473.346,915 526.688,907	3	473.339,204 526.686,696	8.022	3	473.339,204 526.686,696	4	473.336,558 526.687,792	2.864
4	473.336,558 526.687,792	5	473.333,847 526.688,566	2.819	5	473.333,847 526.688,566	6	473.328,167 526.690,824	6.112	6	473.328,167 526.690,824	7	473.325,327 526.691,663	2.961
7	473.325,327 526.691,663	8	473.321,841 526.691,985	3.501	8	473.321,841 526.691,985	9	473.317,839 526.691,792	4.007	9	473.317,839 526.691,792	10	473.315,451 526.690,889	2.553
10	473.315,451 526.690,889	11	473.314,943 526.690,614	0.578	11	473.314,943 526.690,614	12	473.312,245 526.688,907	3.193	12	473.312,245 526.688,907	13	473.311,148 526.688,479	1.178
13	473.311,148 526.688,479	14	473.308,738 526.686,631	3.037	14	473.308,738 526.686,631	15	473.306,156 526.684,438	3.388	15	473.306,156 526.684,438	16	473.301,831 526.683,728	4.383

Punct început	X / Y	Punct sfârșit	X / Y	Lungime segment	Punct început	X / Y	Punct sfârșit	X / Y	Lungime segment	Punct început	X / Y	Punct sfârșit	X / Y	Lungime segment
16	473.301,831 526.683,728	17	473.296,823 526.683,979	5.014	17	473.296,823 526.683,979	18	473.290,562 526.683,914	6.261	18	473.290,562 526.683,914	19	473.282,557 526.683,785	8.006
19	473.282,557 526.683,785	20	473.274,812 526.683,849	7.745	20	473.274,812 526.683,849	21	473.266,679 526.683,527	8.139	21	473.266,679 526.683,527	22	473.258,159 526.683,14	8.529
22	473.258,159 526.683,14	23	473.251,28 526.682,223	6.94	23	473.251,28 526.682,223	24	473.247,536 526.682,094	3.746	24	473.247,536 526.682,094	25	473.246,995 526.681,986	0.552
25	473.246,995 526.681,986	26	473.240,705 526.679,644	6.712	26	473.240,705 526.679,644	27	473.238,951 526.678,288	2.217	27	473.238,951 526.678,288	28	473.236,628 526.677,772	2.38
28	473.236,628 526.677,772	29	473.234,11 526.677,256	2.57	29	473.234,11 526.677,256	30	473.232,82 526.676,675	1.415	30	473.232,82 526.676,675	31	473.230,496 526.676,224	2.367
31	473.230,496 526.676,224	32	473.226,171 526.675,708	4.356	32	473.226,171 526.675,708	33	473.222,879 526.675,708	3.292	33	473.222,879 526.675,708	34	473.220,232 526.675,45	2.66
34	473.220,232 526.675,45	35	473.216,876 526.675,708	3.366	35	473.216,876 526.675,708	36	473.213,713 526.675,837	3.166	36	473.213,713 526.675,837	37	473.210,486 526.675,772	3.228
37	473.210,486 526.675,772	38	473.206,484 526.675,45	4.015	38	473.206,484 526.675,45	39	473.204,741 526.675,385	1.744	39	473.204,741 526.675,385	40	473.203,644 526.673,192	2.452
40	473.203,644 526.673,192	41	473.201,707 526.669,257	4.386	41	473.201,707 526.669,257	42	473.201,191 526.667,064	2.253	42	473.201,191 526.667,064	43	473.198,997 526.665,516	2.685
43	473.198,997 526.665,516	44	473.196,802 526.665,451	2.196	44	473.196,802 526.665,451	45	473.194,478 526.666,225	2.45	45	473.194,478 526.666,225	46	473.191,801 526.667,871	3.143
46	473.191,801 526.667,871	47	473.186,702 526.672,386	6.811	47	473.186,702 526.672,386	48	473.181,732 526.676,708	6.586	48	473.181,732 526.676,708	49	473.176,633 526.679,998	6.068
49	473.176,633 526.679,998	50	473.171,404 526.684,127	6.663	50	473.171,404 526.684,127	51	473.167,505 526.686,525	4.577	51	473.167,505 526.686,525	52	473.151,77 526.699,847	20.61 7
52	473.151,77 526.699,847	53	473.144,119 526.711,377	13.83 8	53	473.144,119 526.711,377	54	473.143,907 526.711,916	0.579	54	473.143,907 526.711,916	55	473.139,241 526.727,782	16.53 8
55	473.139,241 526.727,782	56	473.138,842 526.739,646	11.87 1	56	473.138,842 526.739,646	57	473.133,05 526.779,67	40.44 1	57	473.133,05 526.779,67	58	473.127,268 526.798,328	19.53 3
58	473.127,268 526.798,328	59	473.129,214 526.812,825	14.62 7	59	473.129,214 526.812,825	60	473.123,932 526.824,445	12.76 4	60	473.123,932 526.824,445	61	473.118,546 526.826,005	5.607
61	473.118,546 526.826,005	62	473.112,517 526.826,005	6.029	62	473.112,517 526.826,005	63	473.100,297 526.817,914	14.65 6	63	473.100,297 526.817,914	64	473.082,49 526.801,976	23.89 8
64	473.082,49 526.801,976	65	473.076,349 526.799,582	6.591	65	473.076,349 526.799,582	66	473.071,272 526.798,321	5.231	66	473.071,272 526.798,321	67	473.068,72 526.796,315	3.246
67	473.068,72 526.796,315	68	473.066,668 526.792,062	4.722	68	473.066,668 526.792,062	69	473.061,433 526.786,638	7.538	69	473.061,433 526.786,638	70	473.054,615 526.783,958	7.326
70	473.054,615 526.783,958	71	473.047,354 526.780,177	8.186	71	473.047,354 526.780,177	72	473.038,029 526.771,068	13.03 6	72	473.038,029 526.771,068	73	473.030,483 526.763,544	10.65 6
73	473.030,483 526.763,544	74	473.017,028 526.750,682	18.61 4	74	473.017,028 526.750,682	75	473.010,301 526.741,969	11.00 8	75	473.010,301 526.741,969	76	473.005,234 526.731,698	11.45 3
76	473.005,234 526.731,698	77	472.996,72 526.710,665	22.69 1	77	472.996,72 526.710,665	78	472.991,027 526.692,667	18.87 7	78	472.991,027 526.692,667	79	472.991,013 526.692,544	0.124
79	472.991,013 526.692,544	80	472.991,059 526.687,514	5.03	80	472.991,059 526.687,514	81	472.989,939 526.679,745	7.849	81	472.989,939 526.679,745	82	472.984,338 526.669,343	11.81 4
82	472.984,338 526.669,343	83	472.982,427 526.665,064	4.686	83	472.982,427 526.665,064	84	472.980,012 526.653,37	11.94 1	84	472.980,012 526.653,37	85	472.980,11 526.644,476	8.895
85	472.980,11 526.644,476	86	472.977,565 526.636,692	8.189	86	472.977,565 526.636,692	87	472.974,553 526.628,618	8.618	87	472.974,553 526.628,618	88	472.972,313 526.624,104	5.039
88	472.972,313 526.624,104	89	472.970,843 526.623,516	1.583	89	472.970,843 526.623,516	90	472.969,227 526.623,957	1.675	90	472.969,227 526.623,957	91	472.968,265 526.626,761	2.964
91	472.968,265 526.626,761	92	472.968,181 526.630,538	3.778	92	472.968,181 526.630,538	93	472.967,541 526.634,74	4.25	93	472.967,541 526.634,74	94	472.967,724 526.638,941	4.205
94	472.967,724 526.638,941	95	472.968,272 526.643,873	4.962	95	472.968,272 526.643,873	96	472.969,917 526.648,166	4.597	96	472.969,917 526.648,166	97	472.971,196 526.652,459	4.479
97	472.971,196 526.652,459	98	472.971,745 526.656,661	4.238	98	472.971,745 526.656,661	99	472.971,196 526.662,872	6.235	99	472.971,196 526.662,872	100	472.968,821 526.668,078	5.722
100	472.968,821 526.668,078	101	472.964,419 526.678,013	10.86 7	101	472.964,419 526.678,013	102	472.960,581 526.685,412	8.335	102	472.960,581 526.685,412	103	472.958,753 526.688,791	3.842
103	472.958,753 526.688,791	104	472.956,377 526.692,993	4.827	104	472.956,377 526.692,993	105	472.954,458 526.695,733	3.345	105	472.954,458 526.695,733	106	472.950,144 526.698,404	5.074
106	472.950,144 526.698,404	107	472.947,768 526.700,505	3.172	107	472.947,768 526.700,505	108	472.946,306 526.701,966	2.067	108	472.946,306 526.701,966	109	472.944,113 526.705,528	4.183
109	472.944,113 526.705,528	110	472.941,919 526.709,912	4.902	110	472.941,919 526.709,912	111	472.938,538 526.714,936	6.056	111	472.938,538 526.714,936	112	472.934,791 526.720,142	6.414
112	472.934,791 526.720,142	113	472.932,049 526.725,074	5.643	113	472.932,049 526.725,074	114	472.929,581 526.728,91	4.561	114	472.929,581 526.728,91	115	472.927,662 526.734,025	5.463

Punct început	X / Y	Punct sfârșit	X / Y	Lungime segment	Punct început	X / Y	Punct sfârșit	X / Y	Lungime segment	Punct început	X / Y	Punct sfârșit	X / Y	Lungime segment
115	472.927,662 526.734,025	116	472.925,834 526.738,135	4.498	116	472.925,834 526.738,135	117	472.923,184 526.742,245	4.89	117	472.923,184 526.742,245	118	472.917,685 526.750,356	9.799
118	472.917,685 526.750,356	119	472.913,847 526.756,567	7.301	119	472.913,847 526.756,567	120	472.910,1 526.761,956	6.564	120	472.910,1 526.761,956	121	472.906,17 526.765,884	5.556
121	472.906,17 526.765,884	122	472.904,251 526.770,633	5.122	122	472.904,251 526.770,633	123	472.902,606 526.778,123	7.669	123	472.902,606 526.778,123	124	472.900,321 526.783,512	5.853
124	472.900,321 526.783,512	125	472.898,493 526.786,252	3.294	125	472.898,493 526.786,252	126	472.896,939 526.788,261	2.54	126	472.896,939 526.788,261	127	472.894,015 526.788,078	2.93
127	472.894,015 526.788,078	128	472.889,628 526.785,43	5.124	128	472.889,628 526.785,43	129	472.885,607 526.782,964	4.717	129	472.885,607 526.782,964	130	472.880,55 526.778,713	6.606
130	472.880,55 526.778,713	131	472.877,808 526.776,429	3.569	131	472.877,808 526.776,429	132	472.873,97 526.773,963	4.562	132	472.873,97 526.773,963	133	472.870,406 526.772,958	3.703
133	472.870,406 526.772,958	134	472.865,471 526.771,953	5.036	134	472.865,471 526.771,953	135	472.860,627 526.769,944	5.244	135	472.860,627 526.769,944	136	472.857,062 526.767,844	4.138
136	472.857,062 526.767,844	137	472.854,686 526.764,555	4.057	137	472.854,686 526.764,555	138	472.853,864 526.760,719	3.923	138	472.853,864 526.760,719	139	472.853,224 526.756,244	4.521
139	472.853,224 526.756,244	140	472.849,842 526.751,951	5.465	140	472.849,842 526.751,951	141	472.845,638 526.748,48	5.452	141	472.845,638 526.748,48	142	472.840,945 526.745,059	5.808
142	472.840,945 526.745,059	143	472.836,649 526.743,324	4.633	143	472.836,649 526.743,324	144	472.832,902 526.739,944	5.046	144	472.832,902 526.739,944	145	472.829,338 526.736,017	5.303
145	472.829,338 526.736,017	146	472.826,139 526.731,815	5.281	146	472.826,139 526.731,815	147	472.824,129 526.726,061	6.095	147	472.824,129 526.726,061	148	472.820,747 526.715,375	11.208
148	472.820,747 526.715,375	149	472.816,715 526.713,875	4.302	149	472.816,715 526.713,875	150	472.812,054 526.713,693	4.665	150	472.812,054 526.713,693	151	472.807,758 526.712,596	4.434
151	472.807,758 526.712,596	152	472.800,333 526.704,595	10.915	152	472.800,333 526.704,595	153	472.791,709 526.699,34	10.099	153	472.791,709 526.699,34	154	472.790,668 526.695,334	4.139
154	472.790,668 526.695,334	155	472.789,023 526.689,945	5.634	155	472.789,023 526.689,945	156	472.787,195 526.684,647	5.604	156	472.787,195 526.684,647	157	472.788,111 526.683,697	1.32
157	472.788,111 526.683,697	158	472.786,396 526.683,97	1.737	158	472.786,396 526.683,97	159	472.781,803 526.680,081	6.018	159	472.781,803 526.680,081	160	472.774,125 526.675,75	8.815
160	472.774,125 526.675,75	161	472.769,763 526.672,324	5.547	161	472.769,763 526.672,324	162	472.765,634 526.669,443	5.035	162	472.765,634 526.669,443	163	472.762,83 526.667,263	3.552
163	472.762,83 526.667,263	164	472.758,779 526.665,395	4.461	164	472.758,779 526.665,395	165	472.754,417 526.663,916	4.606	165	472.754,417 526.663,916	166	472.749,898 526.663,215	4.573
166	472.749,898 526.663,215	167	472.744,445 526.662,125	5.561	167	472.744,445 526.662,125	168	472.739,46 526.660,179	5.351	168	472.739,46 526.660,179	169	472.729,93 526.654,621	11.032
169	472.729,93 526.654,621	170	472.723,854 526.650,261	7.478	170	472.723,854 526.650,261	171	472.710,222 526.643,099	15.399	171	472.710,222 526.643,099	172	472.702,821 526.638,194	8.879
172	472.702,821 526.638,194	173	472.695,654 526.634,379	8.119	173	472.695,654 526.634,379	174	472.689,422 526.631,654	6.802	174	472.689,422 526.631,654	175	472.683,783 526.630,368	5.784
175	472.683,783 526.630,368	176	472.682,615 526.629,979	1.231	176	472.682,615 526.629,979	177	472.680,355 526.629,356	2.344	177	472.680,355 526.629,356	178	472.675,448 526.629,2	4.909
178	472.675,448 526.629,2	179	472.673,5 526.628,889	1.973	179	472.673,5 526.628,889	180	472.671,085 526.629,434	2.476	180	472.671,085 526.629,434	181	472.668,592 526.629,823	2.523
181	472.668,592 526.629,823	182	472.661,425 526.629,979	7.169	182	472.661,425 526.629,979	183	472.657,453 526.629,356	4.021	183	472.657,453 526.629,356	184	472.652,856 526.626,865	5.229
184	472.652,856 526.626,865	185	472.649,507 526.622,271	5.685	185	472.649,507 526.622,271	186	472.647,949 526.619,936	2.807	186	472.647,949 526.619,936	187	472.644,365 526.618,69	3.794
187	472.644,365 526.618,69	188	472.640,938 526.617,911	3.514	188	472.640,938 526.617,911	189	472.637,521 526.617,446	3.448	189	472.637,521 526.617,446	190	472.634,726 526.618,532	2.999
190	472.634,726 526.618,532	191	472.632,956 526.620,779	2.86	191	472.632,956 526.620,779	192	472.632,732 526.621,067	0.365	192	472.632,732 526.621,067	193	472.614,279 526.613,028	20.128
193	472.614,279 526.613,028	194	472.582,053 526.599,927	34.787	194	472.582,053 526.599,927	195	472.577,04 526.576,315	24.138	195	472.577,04 526.576,315	196	472.564,963 526.555,697	23.895
196	472.564,963 526.555,697	197	472.553,391 526.528,539	29.521	197	472.553,391 526.528,539	198	472.544,833 526.503,896	26.087	198	472.544,833 526.503,896	199	472.518,665 526.473,721	39.941
199	472.518,665 526.473,721	200	472.492,497 526.460,142	29.481	200	472.492,497 526.460,142	201	472.448,209 526.448,575	45.774	201	472.448,209 526.448,575	202	472.413,488 526.446,059	34.812
202	472.413,488 526.446,059	203	472.367,472 526.439,838	46.435	203	472.367,472 526.439,838	204	472.284,368 526.418,723	85.744	204	472.284,368 526.418,723	205	472.223,798 526.403,239	62.518
205	472.223,798 526.403,239	206	472.175,905 526.396,202	48.407	206	472.175,905 526.396,202	207	472.128,017 526.392,681	48.017	207	472.128,017 526.392,681	208	472.097,501 526.395,275	30.626
208	472.097,501 526.395,275	209	472.079,048 526.395,637	18.457	209	472.079,048 526.395,637	210	472.067,376 526.388,256	13.81	210	472.067,376 526.388,256	211	472.047,442 526.400,732	23.516
211	472.047,442 526.400,732	212	472.027,493 526.415,681	24.929	212	472.027,493 526.415,681	213	472.013,707 526.442,943	30.549	213	472.013,707 526.442,943	214	471.986,499 526.480,352	46.257

Punct început	X / Y	Punct sfârșit	X / Y	Lungime segment	Punct început	X / Y	Punct sfârșit	X / Y	Lungime segment	Punct început	X / Y	Punct sfârșit	X / Y	Lungime segment
313	473.149,603 526.464,802	314	473.183,283 526.495,659	45.678	314	473.183,283 526.495,659	315	473.195,24 526.504,153	14.667	315	473.195,24 526.504,153	316	473.198,831 526.506,703	4.404
316	473.198,831 526.506,703	317	473.201,35 526.510,351	4.433	317	473.201,35 526.510,351	318	473.211,247 526.524,68	17.415	318	473.211,247 526.524,68	319	473.231,581 526.554,123	35.782
319	473.231,581 526.554,123	320	473.258,772 526.582,453	39.268	320	473.258,772 526.582,453	321	473.282,065 526.601,244	29.928	321	473.282,065 526.601,244	322	473.297,795 526.613,98	20.24
322	473.297,795 526.613,98	323	473.316,192 526.628,877	23.672	323	473.316,192 526.628,877	324	473.334,443 526.641,021	21.922	324	473.334,443 526.641,021	325	473.342,854 526.653,128	14.742
325	473.342,854 526.653,128	326	473.353,378 526.668,276	18.445	326	473.353,378 526.668,276	327	473.360,466 526.684,582	17.78	327	473.360,466 526.684,582	1	473.359,781 526.691,697	7.148

** Lungimile segmentelor sunt determinate în planul de proiecție Stereo 70 și sunt rotunjite la 1 milimetru.

*** Distanța dintre puncte este formată din segmente cumulate ce sunt mai mici decât valoarea 1 milimetru.

Neutilizabil în Circuit Civil

**DATE DESPRE IMOBILUL NR. 2182**

Oficiul de Cadastru și Publicitate Imobiliară SIBIU
Biroul de Cadastru și Publicitate Imobiliară Medias

A. Partea I. Descrierea imobilului

TEREN Extravilan

Adresa: Jud. Sibiu

Nr. Crt	Nr cadastral Nr. topografic	Suprafața* (mp)	Observații / Referințe
A1		267.986	Sector cadastral:22 Teren neimprejmuit;

B. Partea II. Proprietari și acte

Inscrieri privitoare la dreptul de proprietate și alte drepturi reale	Referințe
/	
Act Administrativ nr. 2900, din 24/07/2024 emis de PRIMĂRIA COMUNEI HOGHILAG;	
B1	Inscrierea posesiei, drept de PROPRIETATE, dobandit prin Lege, cota actuala 1/1, cota initiala 1/1
	1) NEIDENTIFICAT NEIDENTIFICAT
Act Normativ nr. 7, din 13/03/1996 emis de PARLAMENTUL ROMÂNIEI;	
B2	Se notează mențiunea de proprietar neidentificat, rezerva comisiei locale de fond funciar

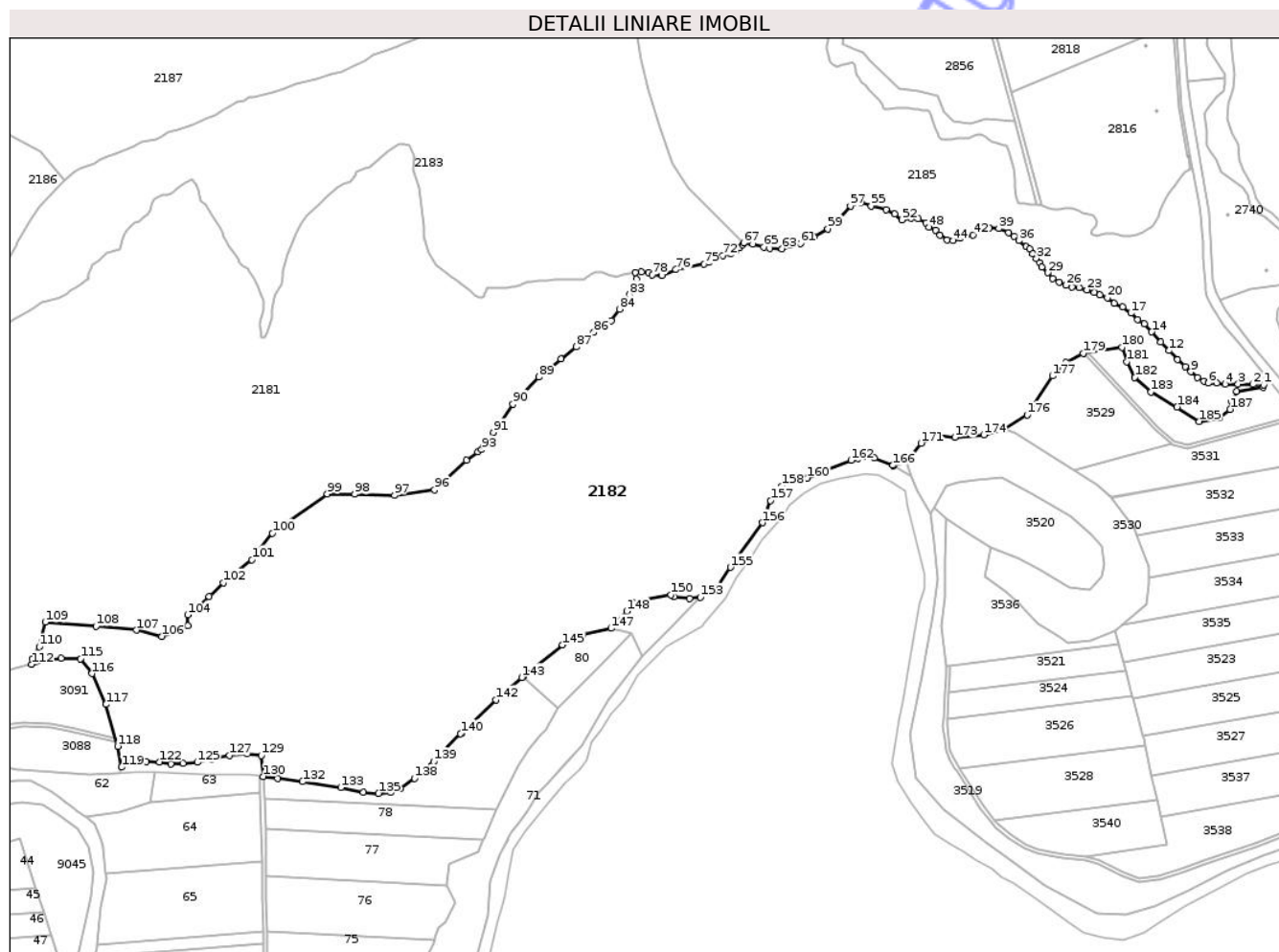
C. Partea III. SARCINI .

Inscrieri privind dezmembramentele dreptului de proprietate, drepturi reale de garanție și sarcini	Referințe
NU SUNT	

Teren

Nr cadastral	Suprafața (mp)*	Observații / Referințe
	267.986	

* Suprafața este determinată în planul de proiecție Stereo 70.



Date referitoare la teren

Crt	Categorie folosință	Intra vilan	Suprafața (mp)	Tarla	Parcelă	Nr. topo	Observații / Referințe
1	padure	NU	267.986	30	501	-	502/2, 521,520,519,518,510,510,509,502/3, 513,499/4

Lungime Segmente

1) Valorile lungimilor segmentelor sunt obținute din proiecție în plan.

Punct început	X / Y	Punct sfârșit	X / Y	Lungime segment	Punct început	X / Y	Punct sfârșit	X / Y	Lungime segment	Punct început	X / Y	Punct sfârșit	X / Y	Lungime segment
1	474.015,977 526.574,157	2	474.004,858 526.574,712	11.133	2	474.004,858 526.574,712	3	473.989,142 526.575,166	15.723	3	473.989,142 526.575,166	4	473.975,845 526.575,015	13.298
4	473.975,845 526.575,015	5	473.966,931 526.576,072	8.976	5	473.966,931 526.576,072	6	473.957,864 526.575,92	9.068	6	473.957,864 526.575,92	7	473.953,482 526.578,337	5.004
7	473.953,482 526.578,337	8	473.946,833 526.581,96	7.572	8	473.946,833 526.581,96	9	473.939,73 526.587,85	9.227	9	473.939,73 526.587,85	10	473.933,839 526.593,136	7.915
10	473.933,839 526.593,136	11	473.925,981 526.600,838	11.003	11	473.925,981 526.600,838	12	473.917,149 526.609,982	12.713	12	473.917,149 526.609,982	13	473.908,536 526.618,892	12.392
13	473.908,536 526.618,892	14	473.899,016 526.629,462	14.225	14	473.899,016 526.629,462	15	473.891,155 526.638,043	11.637	15	473.891,155 526.638,043	16	473.884,377 526.642,557	8.144

Punct început	X / Y	Punct sfârșit	X / Y	Lungime segment	Punct început	X / Y	Punct sfârșit	X / Y	Lungime segment	Punct început	X / Y	Punct sfârșit	X / Y	Lungime segment
115	472.780,177 526.288,043	116	472.791,893 526.272,891	19.153	116	472.791,893 526.272,891	117	472.806,479 526.240,609	35.424	117	472.806,479 526.240,609	118	472.818,985 526.196,868	45.494
118	472.818,985 526.196,868	119	472.822,852 526.175,198	22.012	119	472.822,852 526.175,198	120	472.834,957 526.180,036	13.036	120	472.834,957 526.180,036	121	472.848,601 526.180,915	13.672
121	472.848,601 526.180,915	122	472.862,468 526.180,695	13.869	122	472.862,468 526.180,695	123	472.874,13 526.178,716	11.829	123	472.874,13 526.178,716	124	472.887,117 526.179,156	12.994
124	472.887,117 526.179,156	125	472.902,084 526.180,256	15.007	125	472.902,084 526.180,256	126	472.917,047 526.183,554	15.322	126	472.917,047 526.183,554	127	472.935,538 526.187,295	18.866
127	472.935,538 526.187,295	128	472.953,877 526.189,491	18.47	128	472.953,877 526.189,491	129	472.968,626 526.187,292	14.912	129	472.968,626 526.187,292	130	472.971,022 526.165,459	21.964
130	472.971,022 526.165,459	131	472.985,9 526.163,39	15.021	131	472.985,9 526.163,39	132	473.011,934 526.159,913	26.265	132	473.011,934 526.159,913	133	473.051,784 526.153,976	40.29
133	473.051,784 526.153,976	134	473.075,521 526.148,67	24.323	134	473.075,521 526.148,67	135	473.091,254 526.147,891	15.752	135	473.091,254 526.147,891	136	473.103,621 526.148,922	12.41
136	473.103,621 526.148,922	137	473.114,077 526.152,95	11.205	137	473.114,077 526.152,95	138	473.128,631 526.163,656	18.068	138	473.128,631 526.163,656	139	473.148,969 526.181,082	26.782
139	473.148,969 526.181,082	140	473.176,942 526.210,197	40.375	140	473.176,942 526.210,197	141	473.178,42 526.211,537	1.995	141	473.178,42 526.211,537	142	473.213,913 526.245,572	49.175
142	473.213,913 526.245,572	143	473.240,992 526.268,847	35.707	143	473.240,992 526.268,847	144	473.242,428 526.269,987	1.833	144	473.242,428 526.269,987	145	473.283,552 526.302,615	52.495
145	473.283,552 526.302,615	146	473.304,781 526.313,525	23.868	146	473.304,781 526.313,525	147	473.334,187 526.320,06	30.123	147	473.334,187 526.320,06	148	473.350,697 526.337,989	24.373
148	473.350,697 526.337,989	149	473.356,108 526.347,481	10.926	149	473.356,108 526.347,481	150	473.396,674 526.355,01	41.259	150	473.396,674 526.355,01	151	473.399,981 526.353,026	3.856
151	473.399,981 526.353,026	152	473.416,187 526.351,372	16.29	152	473.416,187 526.351,372	153	473.427,431 526.352,695	11.322	153	473.427,431 526.352,695	154	473.445,291 526.362,286	20.272
154	473.445,291 526.362,286	155	473.458,851 526.383,784	25.417	155	473.458,851 526.383,784	156	473.492,254 526.430,417	57.362	156	473.492,254 526.430,417	157	473.500,751 526.453,493	24.591
157	473.500,751 526.453,493	158	473.512,404 526.468,279	18.826	158	473.512,404 526.468,279	159	473.525,866 526.475,141	15.111	159	473.525,866 526.475,141	160	473.538,761 526.476,767	12.997
160	473.538,761 526.476,767	161	473.557,825 526.484,681	20.641	161	473.557,825 526.484,681	162	473.584,859 526.495,57	29.145	162	473.584,859 526.495,57	163	473.592,096 526.497,451	7.477
163	473.592,096 526.497,451	164	473.600,344 526.499,076	8.407	164	473.600,344 526.499,076	165	473.609,289 526.497,915	9.02	165	473.609,289 526.497,915	166	473.628,542 526.490,15	20.76
166	473.628,542 526.490,15	167	473.629,385 526.490,121	0.843	167	473.629,385 526.490,121	168	473.643,116 526.494,182	14.319	168	473.643,116 526.494,182	169	473.647,679 526.500,008	7.4
169	473.647,679 526.500,008	170	473.648,228 526.500,781	0.948	170	473.648,228 526.500,781	171	473.658,013 526.513,276	15.87	171	473.658,013 526.513,276	172	473.674,156 526.521,037	17.912
172	473.674,156 526.521,037	173	473.693,338 526.519,383	19.253	173	473.693,338 526.519,383	174	473.723,435 526.522,029	30.213	174	473.723,435 526.522,029	175	473.744,601 526.527,651	21.9
175	473.744,601 526.527,651	176	473.768,745 526.542,865	28.538	176	473.768,745 526.542,865	177	473.795,203 526.583,545	48.527	177	473.795,203 526.583,545	178	473.809,424 526.597,766	20.112
178	473.809,424 526.597,766	179	473.827,284 526.607,357	20.272	179	473.827,284 526.607,357	180	473.867,8 526.613,256	40.943	180	473.867,8 526.613,256	181	473.872,719 526.598,502	15.552
181	473.872,719 526.598,502	182	473.881,208 526.582,108	18.461	182	473.881,208 526.582,108	183	473.898,188 526.566,885	22.805	183	473.898,188 526.566,885	184	473.925,414 526.551,076	31.483
184	473.925,414 526.551,076	185	473.948,833 526.536,146	27.773	185	473.948,833 526.536,146	186	473.969,326 526.539,659	20.792	186	473.969,326 526.539,659	187	473.980,743 526.548,734	14.584
187	473.980,743 526.548,734	188	473.982,792 526.556,346	7.883	188	473.982,792 526.556,346	189	473.987,769 526.567,47	12.187	189	473.987,769 526.567,47	190	474.015,287 526.571,569	27.822
190	474.015,287 526.571,569	1	474.015,977 526.574,157	2.678										

** Lungimile segmentelor sunt determinate în planul de proiecție Stereo 70 și sunt rotunjite la 1 milimetru.

*** Distanța dintre puncte este formată din segmente cumulate ce sunt mai mici decât valoarea 1 milimetru.

**DATE DESPRE IMOBILUL NR. 2183**

Oficiul de Cadastru și Publicitate Imobiliară SIBIU
Biroul de Cadastru și Publicitate Imobiliară Medias

A. Partea I. Descrierea imobilului

TEREN Extravilan

Adresa: Jud. Sibiu

Nr. Crt	Nr cadastral Nr. topografic	Suprafața* (mp)	Observații / Referințe
A1		221.700	Sector cadastral:42 Teren neimprejmuit;

B. Partea II. Proprietari și acte

Inscrieri privitoare la dreptul de proprietate și alte drepturi reale	Referințe
/	
Act Administrativ nr. 797, din 21/11/2007 emis de INSTITUȚIA PREFECTULUI - JUDEȚUL SIBIU (Adeverința nr. 2898/25.07.2024, emisă de PRIMĂRIA COMUNEI HOGHILAG);	
B1	A1
Intabulare, drept de PROPRIETATE, dobândit prin Lege, cota actuala 1/1, cota initiala 1/1 1) COMUNA HOGHILAG, CIF:99999999999999, DOMENIUL PRIVAT	

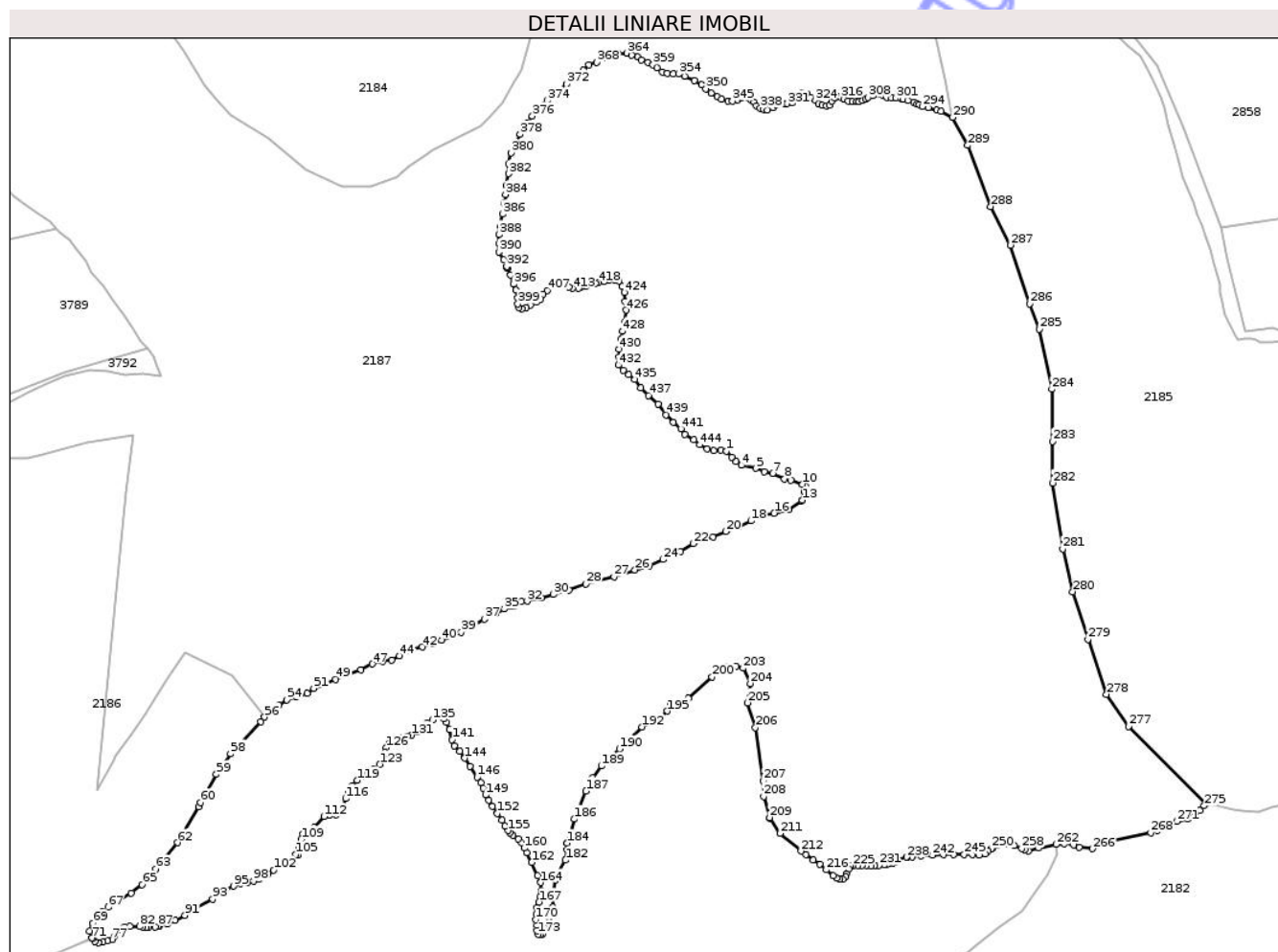
C. Partea III. SARCINI .

Inscrieri privind dezmembramintele dreptului de proprietate, drepturi reale de garanție și sarcini	Referințe
NU SUNT	

Teren

Nr cadastral	Suprafața (mp)*	Observații / Referințe
	221.700	

* Suprafața este determinată în planul de proiecție Stereo 70.



Date referitoare la teren

Crt	Categorie folosință	Intravilan	Suprafața (mp)	Tarla	Parcelă	Nr. topo	Observații / Referințe
1	pasune	NU	207.000	29	493	-	
2	padure	NU	5.200	29	495	-	
3	padure	NU	9.500	29	494	-	

Lungime Segmente

1) Valorile lungimilor segmentelor sunt obținute din proiecție în plan.

Punct început	X / Y	Punct sfârșit	X / Y	Lungime segment
1	473.111,269 526.988,0	2	473.115,125 526.983,553	5.886
4	473.122,69 526.977,328	5	473.133,411 526.975,056	10.959
7	473.146,011 526.971,068	8	473.155,042 526.967,08	9.872
10	473.168,692 526.963,093	11	473.171,423 526.960,994	3.444
2	473.115,125 526.983,553	3	473.118,537 526.980,144	4.823
5	473.133,411 526.975,056	6	473.139,711 526.972,328	6.865
8	473.155,042 526.967,08	9	473.160,082 526.966,241	5.109
11	473.171,423 526.960,994	12	473.169,952 526.957,426	3.859
3	473.118,537 526.980,144	4	473.122,69 526.977,328	5.018
6	473.139,711 526.972,328	7	473.146,011 526.971,068	6.425
9	473.160,082 526.966,241	10	473.168,692 526.963,093	9.167
12	473.169,952 526.957,426	13	473.168,636 526.951,017	6.543

Punct început	X / Y	Punct sfârșit	X / Y	Lungime segment	Punct început	X / Y	Punct sfârșit	X / Y	Lungime segment	Punct început	X / Y	Punct sfârșit	X / Y	Lungime segment
13	473.168,636 526.951,017	14	473.168,015 526.950,587	0.755	14	473.168,015 526.950,587	15	473.158,192 526.943,784	11.949	15	473.158,192 526.943,784	16	473.147,271 526.941,265	11.208
16	473.147,271 526.941,265	17	473.138,241 526.939,586	9.185	17	473.138,241 526.939,586	18	473.129,841 526.935,388	9.391	18	473.129,841 526.935,388	19	473.120,111 526.931,119	10.626
19	473.120,111 526.931,119	20	473.110,659 526.927,341	10.178	20	473.110,659 526.927,341	21	473.100,999 526.923,144	10.532	21	473.100,999 526.923,144	22	473.086,298 526.918,316	15.473
22	473.086,298 526.918,316	23	473.076,428 526.912,23	11.596	23	473.076,428 526.912,23	24	473.063,617 526.906,353	14.095	24	473.063,617 526.906,353	25	473.053,117 526.901,526	11.556
25	473.053,117 526.901,526	26	473.042,196 526.898,378	11.366	26	473.042,196 526.898,378	27	473.026,445 526.893,34	16.537	27	473.026,445 526.893,34	28	473.005,376 526.887,864	21.769
28	473.005,376 526.887,864	29	472.992,56 526.883,442	13.557	29	472.992,56 526.883,442	30	472.980,811 526.879,935	12.261	30	472.980,811 526.879,935	31	472.971,656 526.877,495	9.475
31	472.971,656 526.877,495	32	472.960,975 526.874,903	10.991	32	472.960,975 526.874,903	33	472.956,55 526.874,598	4.435	33	472.956,55 526.874,598	34	472.950,447 526.871,091	7.039
34	472.950,447 526.871,091	35	472.943,581 526.868,956	7.19	35	472.943,581 526.868,956	36	472.937,173 526.865,601	7.233	36	472.937,173 526.865,601	37	472.928,628 526.861,332	9.552
37	472.928,628 526.861,332	38	472.920,694 526.856,147	9.478	38	472.920,694 526.856,147	39	472.911,234 526.851,42	10.575	39	472.911,234 526.851,42	40	472.896,366 526.845,409	16.037
40	472.896,366 526.845,409	41	472.889,806 526.843,427	6.853	41	472.889,806 526.843,427	42	472.881,719 526.840,377	8.643	42	472.881,719 526.840,377	43	472.872,106 526.837,785	9.956
43	472.872,106 526.837,785	44	472.864,63 526.833,515	8.609	44	472.864,63 526.833,515	45	472.858,832 526.830,618	6.481	45	472.858,832 526.830,618	46	472.851,966 526.829,551	6.948
46	472.851,966 526.829,551	47	472.844,031 526.827,568	8.179	47	472.844,031 526.827,568	48	472.835,487 526.823,146	9.62	48	472.835,487 526.823,146	49	472.816,519 526.815,942	20.29
49	472.816,519 526.815,942	50	472.808,127 526.812,587	9.038	50	472.808,127 526.812,587	51	472.800,04 526.809,232	8.755	51	472.800,04 526.809,232	52	472.795,157 526.805,267	6.29
52	472.795,157 526.805,267	53	472.787,071 526.802,523	8.539	53	472.787,071 526.802,523	54	472.779,594 526.800,54	7.735	54	472.779,594 526.800,54	55	472.773,796 526.796,423	7.111
55	472.773,796 526.796,423	56	472.762,932 526.787,549	14.028	56	472.762,932 526.787,549	57	472.759,89 526.784,023	4.657	57	472.759,89 526.784,023	58	472.737,241 526.759,985	33.027
58	472.737,241 526.759,985	59	472.726,532 526.744,356	18.946	59	472.726,532 526.744,356	60	472.714,44 526.723,284	24.295	60	472.714,44 526.723,284	61	472.713,332 526.719,747	3.706
61	472.713,332 526.719,747	62	472.697,26 526.692,899	31.291	62	472.697,26 526.692,899	63	472.680,662 526.673,214	25.749	63	472.680,662 526.673,214	64	472.676,828 526.668,338	6.203
64	472.676,828 526.668,338	65	472.670,572 526.661,171	9.513	65	472.670,572 526.661,171	66	472.662,18 526.655,071	10.375	66	472.662,18 526.655,071	67	472.645,091 526.644,397	20.149
67	472.645,091 526.644,397	68	472.640,819 526.641,043	5.431	68	472.640,819 526.641,043	69	472.633,343 526.632,198	11.581	69	472.633,343 526.632,198	70	472.630,901 526.626,099	6.57
70	472.630,901 526.626,099	71	472.632,732 526.621,067	5.355	71	472.632,732 526.621,067	72	472.632,956 526.620,779	0.365	72	472.632,956 526.620,779	73	472.634,726 526.618,532	2.86
73	472.634,726 526.618,532	74	472.637,521 526.617,446	2.999	74	472.637,521 526.617,446	75	472.640,938 526.617,911	3.448	75	472.640,938 526.617,911	76	472.644,365 526.618,69	3.514
76	472.644,365 526.618,69	77	472.647,949 526.619,936	3.794	77	472.647,949 526.619,936	78	472.649,507 526.622,271	2.807	78	472.649,507 526.622,271	79	472.652,856 526.626,865	5.685
79	472.652,856 526.626,865	80	472.657,453 526.629,356	5.229	80	472.657,453 526.629,356	81	472.661,425 526.629,979	4.021	81	472.661,425 526.629,979	82	472.668,592 526.629,823	7.169
82	472.668,592 526.629,823	83	472.671,085 526.629,434	2.523	83	472.671,085 526.629,434	84	472.673,5 526.628,889	2.476	84	472.673,5 526.628,889	85	472.675,448 526.629,2	1.973
85	472.675,448 526.629,2	86	472.680,355 526.629,356	4.909	86	472.680,355 526.629,356	87	472.682,615 526.629,979	2.344	87	472.682,615 526.629,979	88	472.683,783 526.630,368	1.231
88	472.683,783 526.630,368	89	472.689,422 526.631,654	5.784	89	472.689,422 526.631,654	90	472.695,654 526.634,379	6.802	90	472.695,654 526.634,379	91	472.702,821 526.638,194	8.119
91	472.702,821 526.638,194	92	472.710,222 526.643,099	8.879	92	472.710,222 526.643,099	93	472.723,854 526.650,261	15.399	93	472.723,854 526.650,261	94	472.729,93 526.654,621	7.478
94	472.729,93 526.654,621	95	472.739,46 526.660,179	11.032	95	472.739,46 526.660,179	96	472.744,445 526.662,125	5.351	96	472.744,445 526.662,125	97	472.749,898 526.663,215	5.561
97	472.749,898 526.663,215	98	472.754,417 526.663,916	4.573	98	472.754,417 526.663,916	99	472.758,779 526.665,395	4.606	99	472.758,779 526.665,395	100	472.762,83 526.667,263	4.461
100	472.762,83 526.667,263	101	472.765,634 526.669,443	3.552	101	472.765,634 526.669,443	102	472.769,763 526.672,324	5.035	102	472.769,763 526.672,324	103	472.774,125 526.675,75	5.547
103	472.774,125 526.675,75	104	472.781,803 526.680,081	8.815	104	472.781,803 526.680,081	105	472.786,396 526.683,97	6.018	105	472.786,396 526.683,97	106	472.788,111 526.683,697	1.737
106	472.788,111 526.683,697	107	472.787,195 526.684,647	1.32	107	472.787,195 526.684,647	108	472.789,023 526.689,945	5.604	108	472.789,023 526.689,945	109	472.790,668 526.695,334	5.634
109	472.790,668 526.695,334	110	472.791,709 526.699,34	4.139	110	472.791,709 526.699,34	111	472.800,333 526.704,595	10.099	111	472.800,333 526.704,595	112	472.807,758 526.712,596	10.915

Punct început	X / Y	Punct sfârșit	X / Y	Lungime segment	Punct început	X / Y	Punct sfârșit	X / Y	Lungime segment	Punct început	X / Y	Punct sfârșit	X / Y	Lungime segment
112	472.807,758 526.712,596	113	472.812,054 526.713,693	4.434	113	472.812,054 526.713,693	114	472.816,715 526.713,875	4.665	114	472.816,715 526.713,875	115	472.820,747 526.715,375	4.302
115	472.820,747 526.715,375	116	472.824,129 526.726,061	11.208	116	472.824,129 526.726,061	117	472.826,139 526.731,815	6.095	117	472.826,139 526.731,815	118	472.829,338 526.736,017	5.281
118	472.829,338 526.736,017	119	472.832,902 526.739,944	5.303	119	472.832,902 526.739,944	120	472.836,649 526.743,324	5.046	120	472.836,649 526.743,324	121	472.840,945 526.745,059	4.633
121	472.840,945 526.745,059	122	472.845,638 526.748,48	5.808	122	472.845,638 526.748,48	123	472.849,842 526.751,951	5.452	123	472.849,842 526.751,951	124	472.853,224 526.756,244	5.465
124	472.853,224 526.756,244	125	472.853,864 526.760,719	4.521	125	472.853,864 526.760,719	126	472.854,686 526.764,555	3.923	126	472.854,686 526.764,555	127	472.857,062 526.767,844	4.057
127	472.857,062 526.767,844	128	472.860,627 526.769,944	4.138	128	472.860,627 526.769,944	129	472.865,471 526.771,953	5.244	129	472.865,471 526.771,953	130	472.870,406 526.772,958	5.036
130	472.870,406 526.772,958	131	472.873,97 526.773,963	3.703	131	472.873,97 526.773,963	132	472.877,808 526.776,429	4.562	132	472.877,808 526.776,429	133	472.880,55 526.778,713	3.569
133	472.880,55 526.778,713	134	472.885,607 526.782,964	6.606	134	472.885,607 526.782,964	135	472.889,628 526.785,43	4.717	135	472.889,628 526.785,43	136	472.894,015 526.788,078	5.124
136	472.894,015 526.788,078	137	472.896,939 526.788,261	2.93	137	472.896,939 526.788,261	138	472.898,493 526.786,252	2.54	138	472.898,493 526.786,252	139	472.900,321 526.783,512	3.294
139	472.900,321 526.783,512	140	472.902,606 526.778,123	5.853	140	472.902,606 526.778,123	141	472.904,251 526.770,633	7.669	141	472.904,251 526.770,633	142	472.906,17 526.765,884	5.122
142	472.906,17 526.765,884	143	472.910,1 526.761,956	5.556	143	472.910,1 526.761,956	144	472.913,847 526.756,567	6.564	144	472.913,847 526.756,567	145	472.917,685 526.750,356	7.301
145	472.917,685 526.750,356	146	472.923,184 526.742,245	9.799	146	472.923,184 526.742,245	147	472.925,834 526.738,135	4.89	147	472.925,834 526.738,135	148	472.927,662 526.734,025	4.498
148	472.927,662 526.734,025	149	472.929,581 526.728,91	5.463	149	472.929,581 526.728,91	150	472.932,049 526.725,074	4.561	150	472.932,049 526.725,074	151	472.934,791 526.720,142	5.643
151	472.934,791 526.720,142	152	472.938,538 526.714,936	6.414	152	472.938,538 526.714,936	153	472.941,919 526.709,912	6.056	153	472.941,919 526.709,912	154	472.944,113 526.705,528	4.902
154	472.944,113 526.705,528	155	472.946,306 526.701,966	4.183	155	472.946,306 526.701,966	156	472.947,768 526.700,505	2.067	156	472.947,768 526.700,505	157	472.950,144 526.698,404	3.172
157	472.950,144 526.698,404	158	472.954,458 526.695,733	5.074	158	472.954,458 526.695,733	159	472.956,377 526.692,993	3.345	159	472.956,377 526.692,993	160	472.958,753 526.688,791	4.827
160	472.958,753 526.688,791	161	472.960,581 526.685,412	3.842	161	472.960,581 526.685,412	162	472.964,419 526.678,013	8.335	162	472.964,419 526.678,013	163	472.968,821 526.668,078	10.867
163	472.968,821 526.668,078	164	472.971,196 526.662,872	5.722	164	472.971,196 526.662,872	165	472.971,745 526.656,661	6.235	165	472.971,745 526.656,661	166	472.971,196 526.652,459	4.238
166	472.971,196 526.652,459	167	472.969,917 526.648,166	4.479	167	472.969,917 526.648,166	168	472.968,272 526.643,873	4.597	168	472.968,272 526.643,873	169	472.967,724 526.638,941	4.962
169	472.967,724 526.638,941	170	472.967,541 526.634,74	4.205	170	472.967,541 526.634,74	171	472.968,181 526.630,538	4.25	171	472.968,181 526.630,538	172	472.968,265 526.626,761	3.778
172	472.968,265 526.626,761	173	472.969,227 526.623,957	2.964	173	472.969,227 526.623,957	174	472.970,843 526.623,516	1.675	174	472.970,843 526.623,516	175	472.972,313 526.624,104	1.583
175	472.972,313 526.624,104	176	472.974,553 526.628,618	5.039	176	472.974,553 526.628,618	177	472.977,565 526.636,692	8.618	177	472.977,565 526.636,692	178	472.980,11 526.644,476	8.189
178	472.980,11 526.644,476	179	472.980,012 526.653,37	8.895	179	472.980,012 526.653,37	180	472.982,427 526.665,064	11.941	180	472.982,427 526.665,064	181	472.984,338 526.669,343	4.686
181	472.984,338 526.669,343	182	472.989,939 526.679,745	11.814	182	472.989,939 526.679,745	183	472.991,059 526.687,514	7.849	183	472.991,059 526.687,514	184	472.991,013 526.692,544	5.03
184	472.991,013 526.692,544	185	472.991,027 526.692,667	0.124	185	472.991,027 526.692,667	186	472.996,72 526.710,665	18.877	186	472.996,72 526.710,665	187	473.005,234 526.731,698	22.691
187	473.005,234 526.731,698	188	473.010,301 526.741,969	11.453	188	473.010,301 526.741,969	189	473.017,028 526.750,682	11.008	189	473.017,028 526.750,682	190	473.030,483 526.763,544	18.614
190	473.030,483 526.763,544	191	473.038,029 526.771,068	10.656	191	473.038,029 526.771,068	192	473.047,354 526.780,177	13.036	192	473.047,354 526.780,177	193	473.054,615 526.783,958	8.186
193	473.054,615 526.783,958	194	473.061,433 526.786,638	7.326	194	473.061,433 526.786,638	195	473.066,668 526.792,062	7.538	195	473.066,668 526.792,062	196	473.068,72 526.796,315	4.722
196	473.068,72 526.796,315	197	473.071,272 526.798,321	3.246	197	473.071,272 526.798,321	198	473.076,349 526.799,582	5.231	198	473.076,349 526.799,582	199	473.082,49 526.801,976	6.591
199	473.082,49 526.801,976	200	473.100,297 526.817,914	23.898	200	473.100,297 526.817,914	201	473.112,517 526.826,005	14.656	201	473.112,517 526.826,005	202	473.118,546 526.826,005	6.029
202	473.118,546 526.826,005	203	473.123,932 526.824,445	5.607	203	473.123,932 526.824,445	204	473.129,214 526.812,825	12.764	204	473.129,214 526.812,825	205	473.127,268 526.798,328	14.627
205	473.127,268 526.798,328	206	473.133,05 526.779,67	19.533	206	473.133,05 526.779,67	207	473.138,842 526.739,646	40.441	207	473.138,842 526.739,646	208	473.139,241 526.727,782	11.871
208	473.139,241 526.727,782	209	473.143,907 526.711,916	16.538	209	473.143,907 526.711,916	210	473.144,119 526.711,377	0.579	210	473.144,119 526.711,377	211	473.151,77 526.699,847	13.838

Punct început	X / Y	Punct sfârșit	X / Y	Lungime segment	Punct început	X / Y	Punct sfârșit	X / Y	Lungime segment	Punct început	X / Y	Punct sfârșit	X / Y	Lungime segment
211	473.151,77 526.699,847	212	473.167,505 526.686,525	20.617	212	473.167,505 526.686,525	213	473.171,404 526.684,127	4.577	213	473.171,404 526.684,127	214	473.176,633 526.679,998	6.663
214	473.176,633 526.679,998	215	473.181,732 526.676,708	6.068	215	473.181,732 526.676,708	216	473.186,702 526.672,386	6.586	216	473.186,702 526.672,386	217	473.191,801 526.667,871	6.811
217	473.191,801 526.667,871	218	473.194,478 526.666,225	3.143	218	473.194,478 526.666,225	219	473.196,802 526.665,451	2.45	219	473.196,802 526.665,451	220	473.198,997 526.665,516	2.196
220	473.198,997 526.665,516	221	473.201,191 526.667,064	2.685	221	473.201,191 526.667,064	222	473.201,707 526.669,257	2.253	222	473.201,707 526.669,257	223	473.203,644 526.673,192	4.386
223	473.203,644 526.673,192	224	473.204,741 526.675,385	2.452	224	473.204,741 526.675,385	225	473.206,484 526.675,45	1.744	225	473.206,484 526.675,45	226	473.210,486 526.675,772	4.015
226	473.210,486 526.675,772	227	473.213,713 526.675,837	3.228	227	473.213,713 526.675,837	228	473.216,876 526.675,708	3.166	228	473.216,876 526.675,708	229	473.220,232 526.675,45	3.366
229	473.220,232 526.675,45	230	473.222,879 526.675,708	2.66	230	473.222,879 526.675,708	231	473.226,171 526.675,708	3.292	231	473.226,171 526.675,708	232	473.230,496 526.676,224	4.356
232	473.230,496 526.676,224	233	473.232,82 526.676,675	2.367	233	473.232,82 526.676,675	234	473.234,11 526.677,256	1.415	234	473.234,11 526.677,256	235	473.236,628 526.677,772	2.57
235	473.236,628 526.677,772	236	473.238,951 526.678,288	2.38	236	473.238,951 526.678,288	237	473.240,705 526.679,644	2.217	237	473.240,705 526.679,644	238	473.246,995 526.681,986	6.712
238	473.246,995 526.681,986	239	473.247,536 526.682,094	0.552	239	473.247,536 526.682,094	240	473.251,28 526.682,223	3.746	240	473.251,28 526.682,223	241	473.258,159 526.683,14	6.94
241	473.258,159 526.683,14	242	473.266,679 526.683,527	8.529	242	473.266,679 526.683,527	243	473.274,812 526.683,849	8.139	243	473.274,812 526.683,849	244	473.282,557 526.683,785	7.745
244	473.282,557 526.683,785	245	473.290,562 526.683,914	8.006	245	473.290,562 526.683,914	246	473.296,823 526.683,979	6.261	246	473.296,823 526.683,979	247	473.301,831 526.683,728	5.014
247	473.301,831 526.683,728	248	473.306,156 526.684,438	4.383	248	473.306,156 526.684,438	249	473.308,738 526.686,631	3.388	249	473.308,738 526.686,631	250	473.311,148 526.688,479	3.037
250	473.311,148 526.688,479	251	473.312,245 526.688,907	1.178	251	473.312,245 526.688,907	252	473.314,943 526.690,614	3.193	252	473.314,943 526.690,614	253	473.315,451 526.690,889	0.578
253	473.315,451 526.690,889	254	473.317,839 526.691,792	2.553	254	473.317,839 526.691,792	255	473.321,841 526.691,985	4.007	255	473.321,841 526.691,985	256	473.325,327 526.691,663	3.501
256	473.325,327 526.691,663	257	473.328,167 526.690,824	2.961	257	473.328,167 526.690,824	258	473.333,847 526.688,566	6.112	258	473.333,847 526.688,566	259	473.336,558 526.687,792	2.819
259	473.336,558 526.687,792	260	473.339,204 526.686,696	2.864	260	473.339,204 526.686,696	261	473.346,915 526.688,907	8.022	261	473.346,915 526.688,907	262	473.359,781 526.691,697	13.165
262	473.359,781 526.691,697	263	473.365,989 526.692,036	6.217	263	473.365,989 526.692,036	264	473.373,207 526.691,319	7.254	264	473.373,207 526.691,319	265	473.377,347 526.689,29	4.61
265	473.377,347 526.689,29	266	473.387,498 526.688,415	10.189	266	473.387,498 526.688,415	267	473.401,974 526.694,404	15.666	267	473.401,974 526.694,404	268	473.431,335 526.700,287	29.945
268	473.431,335 526.700,287	269	473.436,37 526.702,352	5.442	269	473.436,37 526.702,352	270	473.440,953 526.705,254	5.425	270	473.440,953 526.705,254	271	473.450,939 526.709,014	10.67
271	473.450,939 526.709,014	272	473.459,072 526.710,95	8.36	272	473.459,072 526.710,95	273	473.464,688 526.714,175	6.476	273	473.464,688 526.714,175	274	473.468,45 526.717,294	4.887
274	473.468,45 526.717,294	275	473.471,623 526.720,647	4.616	275	473.471,623 526.720,647	276	473.472,756 526.722,239	1.954	276	473.472,756 526.722,239	277	473.414,648 526.780,451	82.251
277	473.414,648 526.780,451	278	473.397,89 526.804,727	29.498	278	473.397,89 526.804,727	279	473.383,923 526.846,175	43.738	279	473.383,923 526.846,175	280	473.372,494 526.882,129	37.727
280	473.372,494 526.882,129	281	473.364,879 526.914,274	33.035	281	473.364,879 526.914,274	282	473.357,207 526.963,989	50.303	282	473.357,207 526.963,989	283	473.357,207 526.995,29	31.301
283	473.357,207 526.995,29	284	473.356,783 527.034,625	39.337	284	473.356,783 527.034,625	285	473.347,049 527.079,881	46.291	285	473.347,049 527.079,881	286	473.339,854 527.098,915	20.348
286	473.339,854 527.098,915	287	473.325,406 527.143,17	46.554	287	473.325,406 527.143,17	288	473.310,591 527.172,355	32.73	288	473.310,591 527.172,355	289	473.293,237 527.218,457	49.26
289	473.293,237 527.218,457	290	473.281,9 527.239,604	23.994	290	473.281,9 527.239,604	291	473.273,062 527.244,214	9.968	291	473.273,062 527.244,214	292	473.269,771 527.244,894	3.361
292	473.269,771 527.244,894	293	473.263,417 527.246,708	6.608	293	473.263,417 527.246,708	294	473.259,219 527.247,729	4.32	294	473.259,219 527.247,729	295	473.256,836 527.248,976	2.69
295	473.256,836 527.248,976	296	473.254,907 527.249,543	2.011	296	473.254,907 527.249,543	297	473.252,638 527.251,017	2.706	297	473.252,638 527.251,017	298	473.248,213 527.252,265	4.598
298	473.248,213 527.252,265	299	473.244,355 527.253,058	3.939	299	473.244,355 527.253,058	300	473.242,993 527.253,739	1.523	300	473.242,993 527.253,739	301	473.238,909 527.253,966	4.09
301	473.238,909 527.253,966	302	473.235,845 527.254,192	3.072	302	473.235,845 527.254,192	303	473.232,328 527.254,759	3.562	303	473.232,328 527.254,759	304	473.229,378 527.255,78	3.122
304	473.229,378 527.255,78	305	473.226,995 527.256,801	2.593	305	473.226,995 527.256,801	306	473.225,293 527.257,594	1.878	306	473.225,293 527.257,594	307	473.221,889 527.256,007	3.756
307	473.221,889 527.256,007	308	473.218,258 527.254,646	3.878	308	473.218,258 527.254,646	309	473.216,216 527.253,399	2.393	309	473.216,216 527.253,399	310	473.213,833 527.252,378	2.593

Punct început	X / Y	Punct sfârșit	X / Y	Lungime segment	Punct început	X / Y	Punct sfârșit	X / Y	Lungime segment	Punct început	X / Y	Punct sfârșit	X / Y	Lungime segment
310	473.213,833 527.252,378	311	473.211,45 527.251,584	2.512	311	473.211,45 527.251,584	312	473.209,408 527.251,358	2.054	312	473.209,408 527.251,358	313	473.206,231 527.251,584	3.185
313	473.206,231 527.251,584	314	473.202,94 527.251,811	3.299	314	473.202,94 527.251,811	315	473.199,877 527.253,285	3.399	315	473.199,877 527.253,285	316	473.197,608 527.254,419	2.537
316	473.197,608 527.254,419	317	473.195,679 527.255,1	2.046	317	473.195,679 527.255,1	318	473.193,182 527.253,966	2.742	318	473.193,182 527.253,966	319	473.190,573 527.251,698	3.457
319	473.190,573 527.251,698	320	473.188,757 527.248,749	3.463	320	473.188,757 527.248,749	321	473.186,601 527.248,069	2.261	321	473.186,601 527.248,069	322	473.183,311 527.248,523	3.321
322	473.183,311 527.248,523	323	473.180,815 527.249,657	2.742	323	473.180,815 527.249,657	324	473.178,318 527.252,265	3.611	324	473.178,318 527.252,265	325	473.174,688 527.254,759	4.404
325	473.174,688 527.254,759	326	473.172,305 527.257,254	3.45	326	473.172,305 527.257,254	327	473.168,107 527.257,935	4.253	327	473.168,107 527.257,935	328	473.164,743 527.257,032	3.483
328	473.164,743 527.257,032	329	473.162,928 527.253,743	3.757	329	473.162,928 527.253,743	330	473.160,885 527.250,682	3.68	330	473.160,885 527.250,682	331	473.157,141 527.249,888	3.827
331	473.157,141 527.249,888	332	473.154,758 527.250,001	2.386	332	473.154,758 527.250,001	333	473.152,149 527.250,568	2.67	333	473.152,149 527.250,568	334	473.148,745 527.248,981	3.756
334	473.148,745 527.248,981	335	473.146,589 527.246,713	3.129	335	473.146,589 527.246,713	336	473.142,05 527.245,012	4.847	336	473.142,05 527.245,012	337	473.139,214 527.245,465	2.872
337	473.139,214 527.245,465	338	473.136,831 527.246,599	2.639	338	473.136,831 527.246,599	339	473.133,994 527.248,3	3.308	339	473.133,994 527.248,3	340	473.132,179 527.251,135	3.366
340	473.132,179 527.251,135	341	473.130,477 527.252,269	2.045	341	473.130,477 527.252,269	342	473.127,413 527.254,31	3.682	342	473.127,413 527.254,31	343	473.122,648 527.253,97	4.777
343	473.122,648 527.253,97	344	473.119,698 527.252,723	3.203	344	473.119,698 527.252,723	345	473.115,726 527.251,815	4.074	345	473.115,726 527.251,815	346	473.112,436 527.251,929	3.292
346	473.112,436 527.251,929	347	473.107,33 527.253,29	5.284	347	473.107,33 527.253,29	348	473.104,38 527.255,218	3.524	348	473.104,38 527.255,218	349	473.099,614 527.257,826	5.433
349	473.099,614 527.257,826	350	473.095,757 527.261,114	5.068	350	473.095,757 527.261,114	351	473.092,58 527.264,062	4.334	351	473.092,58 527.264,062	352	473.086,906 527.267,237	6.502
352	473.086,906 527.267,237	353	473.079,817 527.270,641	7.864	353	473.079,817 527.270,641	354	473.075,052 527.272,115	4.988	354	473.075,052 527.272,115	355	473.071,194 527.272,342	3.865
355	473.071,194 527.272,342	356	473.066,768 527.272,796	4.449	356	473.066,768 527.272,796	357	473.062,797 527.273,589	4.049	357	473.062,797 527.273,589	358	473.058,713 527.276,764	5.173
358	473.058,713 527.276,764	359	473.055,876 527.279,259	3.778	359	473.055,876 527.279,259	360	473.052,131 527.281,187	4.212	360	473.052,131 527.281,187	361	473.047,253 527.282,888	5.166
361	473.047,253 527.282,888	362	473.044,416 527.285,042	3.562	362	473.044,416 527.285,042	363	473.039,65 527.286,403	4.957	363	473.039,65 527.286,403	364	473.036,02 527.287,877	3.918
364	473.036,02 527.287,877	365	473.029,439 527.287,877	6.581	365	473.029,439 527.287,877	366	473.025,467 527.286,97	4.074	366	473.025,467 527.286,97	367	473.020,021 527.284,475	5.99
367	473.020,021 527.284,475	368	473.013,554 527.281,187	7.255	368	473.013,554 527.281,187	369	473.007,54 527.278,919	6.427	369	473.007,54 527.278,919	370	473.003,455 527.274,95	5.696
370	473.003,455 527.274,95	371	472.997,782 527.271,208	6.796	371	472.997,782 527.271,208	372	472.990,736 527.264,579	9.674	372	472.990,736 527.264,579	373	472.984,496 527.258,682	8.586
373	472.984,496 527.258,682	374	472.976,099 527.252,105	10.66 6	374	472.976,099 527.252,105	375	472.969,745 527.247,343	7.94	375	472.969,745 527.247,343	376	472.964,866 527.240,539	8.373
376	472.964,866 527.240,539	377	472.960,895 527.235,436	6.466	377	472.960,895 527.235,436	378	472.955,67 527.226,77	10.11 9	378	472.955,67 527.226,77	379	472.952,492 527.219,966	7.51
379	472.952,492 527.219,966	380	472.948,861 527.212,823	8.013	380	472.948,861 527.212,823	381	472.947,16 527.204,318	8.673	381	472.947,16 527.204,318	382	472.947,16 527.197,06	7.258
382	472.947,16 527.197,06	383	472.944,999 527.188,285	9.037	383	472.944,999 527.188,285	384	472.944,659 527.181,368	6.925	384	472.944,659 527.181,368	385	472.943,978 527.174,791	6.612
385	472.943,978 527.174,791	386	472.942,389 527.166,74	8.206	386	472.942,389 527.166,74	387	472.940,839 527.157,017	9.846	387	472.940,839 527.157,017	388	472.939,767 527.151,216	5.899
388	472.939,767 527.151,216	389	472.939,767 527.144,524	6.692	389	472.939,767 527.144,524	390	472.939,857 527.138,01	6.515	390	472.939,857 527.138,01	391	472.943,16 527.132,298	6.598
391	472.943,16 527.132,298	392	472.945,529 527.127,096	5.716	392	472.945,529 527.127,096	393	472.945,82 527.126,457	0.702	393	472.945,82 527.126,457	394	472.946,023 527.126,011	0.49
394	472.946,023 527.126,011	395	472.948,434 527.120,657	5.872	395	472.948,434 527.120,657	396	472.950,756 527.113,875	7.168	396	472.950,756 527.113,875	397	472.952,452 527.109,235	4.94
397	472.952,452 527.109,235	398	472.953,613 527.103,434	5.916	398	472.953,613 527.103,434	399	472.953,97 527.098,973	4.475	399	472.953,97 527.098,973	400	472.954,863 527.096,117	2.992
400	472.954,863 527.096,117	401	472.957,184 527.095,403	2.428	401	472.957,184 527.095,403	402	472.959,953 527.096,117	2.86	402	472.959,953 527.096,117	403	472.963,332 527.097,819	3.783
403	472.963,332 527.097,819	404	472.967,782 527.100,19	5.042	404	472.967,782 527.100,19	405	472.971,045 527.102,562	4.034	405	472.971,045 527.102,562	406	472.972,973 527.106,12	4.047
406	472.972,973 527.106,12	407	472.975,94 527.109,084	4.194	407	472.975,94 527.109,084	408	472.978,609 527.112,79	4.567	408	472.978,609 527.112,79	409	472.981,724 527.115,755	4.301

Punct început	X / Y	Punct sfârșit	X / Y	Lungime segment	Punct început	X / Y	Punct sfârșit	X / Y	Lungime segment	Punct început	X / Y	Punct sfârșit	X / Y	Lungime segment
409	472.981,724 527.115,755	410	472.984,245 527.115,607	2.525	410	472.984,245 527.115,607	411	472.988,102 527.115,014	3.902	411	472.988,102 527.115,014	412	472.992,255 527.111,604	5.374
412	472.992,255 527.111,604	413	472.995,221 527.110,567	3.142	413	472.995,221 527.110,567	414	472.999,523 527.110,567	4.302	414	472.999,523 527.110,567	415	473.001,451 527.111,753	2.264
415	473.001,451 527.111,753	416	473.005,308 527.112,049	3.868	416	473.005,308 527.112,049	417	473.012,278 527.114,273	7.316	417	473.012,278 527.114,273	418	473.014,652 527.115,162	2.535
418	473.014,652 527.115,162	419	473.018,656 527.115,607	4.029	419	473.018,656 527.115,607	420	473.022,365 527.116,496	3.814	420	473.022,365 527.116,496	421	473.026,814 527.117,237	4.51
421	473.026,814 527.117,237	422	473.030,077 527.116,051	3.472	422	473.030,077 527.116,051	423	473.032,599 527.112,049	4.73	423	473.032,599 527.112,049	424	473.034,255 527.107,71	4.644
424	473.034,255 527.107,71	425	473.034,996 527.100,891	6.859	425	473.034,996 527.100,891	426	473.035,59 527.094,221	6.696	426	473.035,59 527.094,221	427	473.034,403 527.084,734	9.561
427	473.034,403 527.084,734	428	473.032,92 527.078,36	6.544	428	473.032,92 527.078,36	429	473.031,733 527.071,986	6.484	429	473.031,733 527.071,986	430	473.030,398 527.064,722	7.386
430	473.030,398 527.064,722	431	473.030,102 527.059,089	5.641	431	473.030,102 527.059,089	432	473.029,805 527.052,864	6.232	432	473.029,805 527.052,864	433	473.033,365 527.048,713	5.468
433	473.033,365 527.048,713	434	473.037,518 527.045,6	5.19	434	473.037,518 527.045,6	435	473.042,116 527.041,895	5.905	435	473.042,116 527.041,895	436	473.046,748 527.035,879	7.593
436	473.046,748 527.035,879	437	473.052,385 527.029,95	8.181	437	473.052,385 527.029,95	438	473.059,652 527.023,428	9.765	438	473.059,652 527.023,428	439	473.065,734 527.015,423	10.053
439	473.065,734 527.015,423	440	473.071,37 527.009,791	7.968	440	473.071,37 527.009,791	441	473.076,858 527.004,899	7.352	441	473.076,858 527.004,899	442	473.079,973 527.000,452	5.429
442	473.079,973 527.000,452	443	473.086,796 526.996,746	7.765	443	473.086,796 526.996,746	444	473.091,097 526.992,744	5.875	444	473.091,097 526.992,744	445	473.096,733 526.989,631	6.439
445	473.096,733 526.989,631	446	473.101,776 526.988,593	5.149	446	473.101,776 526.988,593	447	473.106,968 526.988,741	5.194	447	473.106,968 526.988,741	1	473.111,269 526.988,0	4.364

** Lungimile segmentelor sunt determinate în planul de proiecție Stereo 70 și sunt rotunjite la 1 milimetru.

*** Distanța dintre puncte este formată din segmente cumulate ce sunt mai mici decât valoarea 1 milimetru.



DATE DESPRE IMOBILUL NR. 2184

Oficiul de Cadastru și Publicitate Imobiliară SIBIU
Biroul de Cadastru și Publicitate Imobiliară Medias

A. Partea I. Descrierea imobilului

TEREN Extravilan

Adresa: Jud. Sibiu

Nr. Crt	Nr cadastral Nr. topografic	Suprafața* (mp)	Observații / Referințe
A1		509.671	Sector cadastral:27 Teren neimprejmuit;

B. Partea II. Proprietari și acte

Inscrieri privitoare la dreptul de proprietate și alte drepturi reale	Referințe	
/		
Act Administrativ nr. 2900, din 24/07/2024 emis de PRIMĂRIA COMUNEI HOGHILAG;		
B1	Inscrierea posesiei, drept de PROPRIETATE, dobandit prin Lege, cota actuala 1/1, cota initiala 1/1 1) NEIDENTIFICAT NEIDENTIFICAT	A1
Act Normativ nr. 7, din 13/03/1996 emis de PARLAMENTUL ROMÂNIEI;		
B2	Se notează mențiunea de proprietar neidentificat, rezerva comisiei locale de fond funciar	A1

C. Partea III. SARCINI .

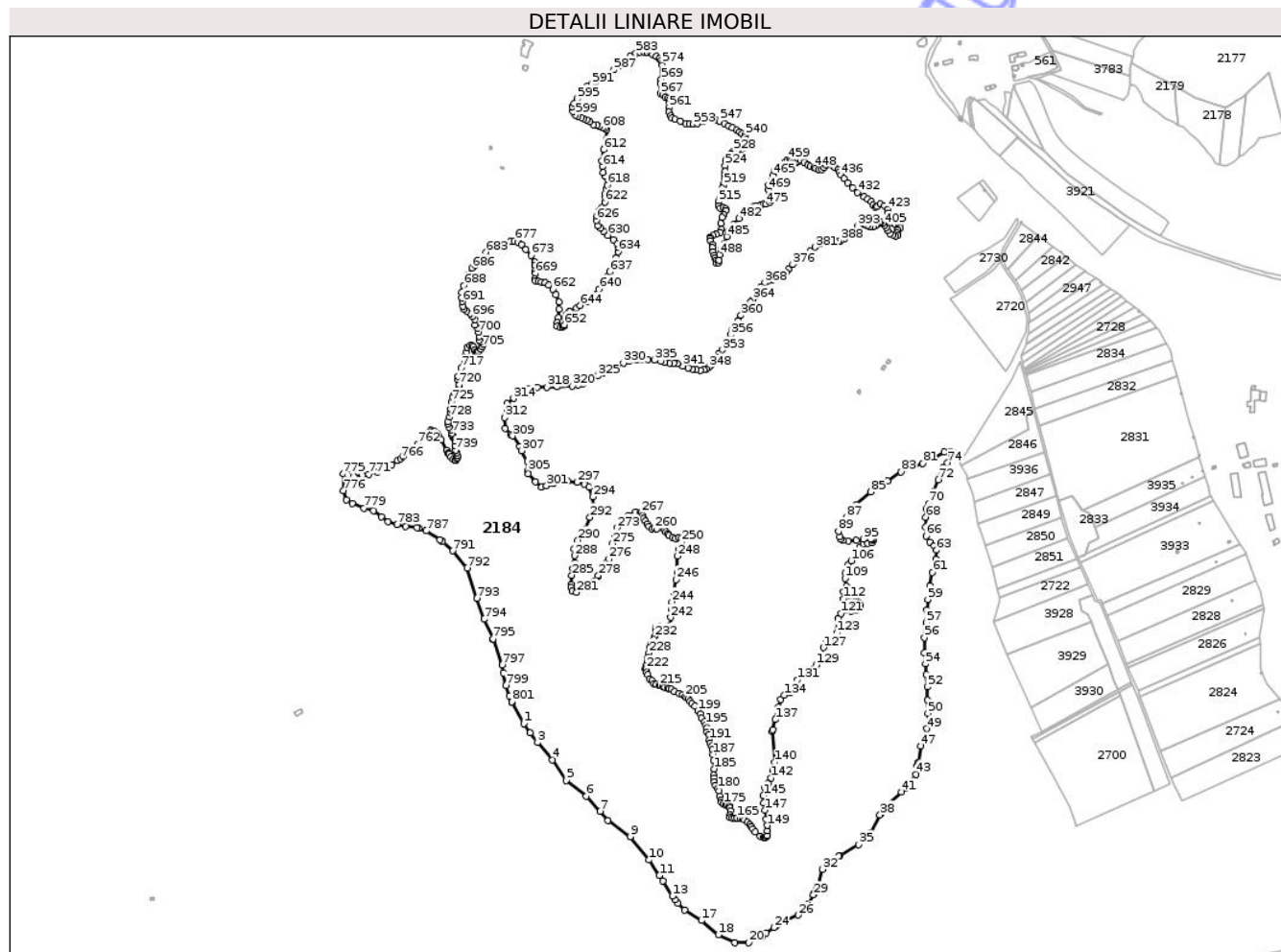
Inscrieri privind dezmembramintele dreptului de proprietate, drepturi reale de garanție și sarcini	Referințe
NU SUNT	

Anexa Nr. 1 La Partea I

Teren

Nr cadastral	Suprafața (mp)*	Observații / Referințe
	509.671	

* Suprafața este determinată în planul de proiecție Stereo 70.



Date referitoare la teren

Crt	Categorie folosință	Intravilan	Suprafața (mp)	Tarla	Parcelă	Nr. topo	Observații / Referințe
1	padure	NU	115.868	18	368/2	-	
2	drum	NU	537	18	369,491	-	
3	padure	NU	393.266	19	368/2	-	

Lungime Segmente

1) Valorile lungimilor segmentelor sunt obținute din proiecție în plan.

Punct început	X / Y	Punct sfârșit	X / Y	Lungime segment	Punct început	X / Y	Punct sfârșit	X / Y	Lungime segment	Punct început	X / Y	Punct sfârșit	X / Y	Lungime segment
1	472.471,564 527.549,307	2	472.481,775 527.533,977	18.419	2	472.481,775 527.533,977	3	472.494,551 527.518,144	20.345	3	472.494,551 527.518,144	4	472.519,082 527.489,542	37.681
4	472.519,082 527.489,542	5	472.542,082 527.455,323	41.23	5	472.542,082 527.455,323	6	472.574,933 527.429,608	41.719	6	472.574,933 527.429,608	7	472.597,901 527.404,392	34.108
7	472.597,901 527.404,392	8	472.611,22 527.389,769	19.779	8	472.611,22 527.389,769	9	472.648,015 527.362,699	45.68	9	472.648,015 527.362,699	10	472.678,678 527.323,884	49.465
10	472.678,678 527.323,884	11	472.695,974 527.298,331	30.856	11	472.695,974 527.298,331	12	472.702,186 527.289,153	11.083	12	472.702,186 527.289,153	13	472.717,725 527.264,228	29.372

Punct început	X / Y	Punct sfârșit	X / Y	Lungime segment	Punct început	X / Y	Punct sfârșit	X / Y	Lungime segment	Punct început	X / Y	Punct sfârșit	X / Y	Lungime segment
211	472.709,926 527.608,527	212	472.704,996 527.609,906	5.119	212	472.704,996 527.609,906	213	472.701,841 527.611,286	3.444	213	472.701,841 527.611,286	214	472.698,095 527.612,074	3.828
214	472.698,095 527.612,074	215	472.695,727 527.612,862	2.496	215	472.695,727 527.612,862	216	472.691,192 527.614,833	4.945	216	472.691,192 527.614,833	217	472.687,25 527.615,818	4.063
217	472.687,25 527.615,818	218	472.683,495 527.620,854	6.282	218	472.683,495 527.620,854	219	472.679,55 527.623,81	4.93	219	472.679,55 527.623,81	220	472.676,591 527.630,511	7.325
220	472.676,591 527.630,511	221	472.674,424 527.634,255	4.326	221	472.674,424 527.634,255	222	472.673,522 527.639,294	5.119	222	472.673,522 527.639,294	223	472.673,196 527.640,271	1.03
223	472.673,196 527.640,271	224	472.673,436 527.641,711	1.46	224	472.673,436 527.641,711	225	472.673,436 527.645,685	3.974	225	472.673,436 527.645,685	226	472.675,606 527.651,203	5.929
226	472.675,606 527.651,203	227	472.676,591 527.658,297	7.162	227	472.676,591 527.658,297	228	472.678,761 527.666,575	8.558	228	472.678,761 527.666,575	229	472.679,746 527.675,443	8.923
229	472.679,746 527.675,443	230	472.683,1 527.682,734	8.025	230	472.683,1 527.682,734	231	472.686,451 527.688,843	6.968	231	472.686,451 527.688,843	232	472.688,424 527.693,179	4.764
232	472.688,424 527.693,179	233	472.690,199 527.697,515	4.685	233	472.690,199 527.697,515	234	472.690,352 527.703,162	5.649	234	472.690,352 527.703,162	235	472.691,066 527.709,822	6.698
235	472.691,066 527.709,822	236	472.695,11 527.711,012	4.215	236	472.695,11 527.711,012	237	472.699,87 527.708,157	5.551	237	472.699,87 527.708,157	238	472.704,154 527.704,827	5.426
238	472.704,154 527.704,827	239	472.707,248 527.702,448	3.903	239	472.707,248 527.702,448	240	472.709,865 527.705,779	4.236	240	472.709,865 527.705,779	241	472.712,723 527.711,487	6.384
241	472.712,723 527.711,487	242	472.714,388 527.725,044	13.65 9	242	472.714,388 527.725,044	243	472.715,34 527.738,125	13.11 6	243	472.715,34 527.738,125	244	472.716,529 527.750,968	12.89 8
244	472.716,529 527.750,968	245	472.719,861 527.766,666	16.04 8	245	472.719,861 527.766,666	246	472.723,432 527.787,596	21.23 2	246	472.723,432 527.787,596	247	472.726,042 527.799,992	12.66 8
247	472.726,042 527.799,992	248	472.725,851 527.826,517	26.52 6	248	472.725,851 527.826,517	249	472.728,488 527.839,034	12.79 2	249	472.728,488 527.839,034	250	472.732,665 527.849,794	11.54 2
250	472.732,665 527.849,794	251	472.732,445 527.856,821	7.03	251	472.732,445 527.856,821	252	472.728,27 527.857,04	4.181	252	472.728,27 527.857,04	253	472.722,338 527.855,723	6.076
253	472.722,338 527.855,723	254	472.717,503 527.857,479	5.144	254	472.717,503 527.857,479	255	472.711,791 527.860,993	6.706	255	472.711,791 527.860,993	256	472.709,594 527.863,847	3.602
256	472.709,594 527.863,847	257	472.706,958 527.866,263	3.576	257	472.706,958 527.866,263	258	472.704,539 527.869,776	4.265	258	472.704,539 527.869,776	259	472.691,795 527.871,752	12.89 6
259	472.691,795 527.871,752	260	472.687,62 527.872,191	4.198	260	472.687,62 527.872,191	261	472.683,446 527.871,971	4.18	261	472.683,446 527.871,971	262	472.678,393 527.875,705	6.283
262	472.678,393 527.875,705	263	472.675,538 527.879,218	4.527	263	472.675,538 527.879,218	264	472.672,461 527.884,488	6.103	264	472.672,461 527.884,488	265	472.669,47 527.888,929	5.354
265	472.669,47 527.888,929	266	472.667,596 527.893,422	4.868	266	472.667,596 527.893,422	267	472.666,1 527.897,539	4.38	267	472.666,1 527.897,539	268	472.665,69 527.897,557	0.41
268	472.665,69 527.897,557	269	472.665,195 527.898,151	0.773	269	472.665,195 527.898,151	270	472.656,341 527.899,524	8.96	270	472.656,341 527.899,524	271	472.645,229 527.893,174	12.79 8
271	472.645,229 527.893,174	272	472.634,381 527.884,178	14.09 3	272	472.634,381 527.884,178	273	472.625,914 527.873,33	13.76 1	273	472.625,914 527.873,33	274	472.621,945 527.863,011	11.05 6
274	472.621,945 527.863,011	275	472.618,241 527.846,872	16.55 9	275	472.618,241 527.846,872	276	472.612,647 527.821,985	25.50 8	276	472.612,647 527.821,985	277	472.609,133 527.815,259	7.589
277	472.609,133 527.815,259	278	472.595,086 527.794,671	24.92 4	278	472.595,086 527.794,671	279	472.593,482 527.792,951	2.352	279	472.593,482 527.792,951	280	472.569,293 527.775,434	29.86 6
280	472.569,293 527.775,434	281	472.558,974 527.766,438	13.69	281	472.558,974 527.766,438	282	472.551,566 527.768,82	7.782	282	472.551,566 527.768,82	283	472.549,432 527.774,995	6.533
283	472.549,432 527.774,995	284	472.549,962 527.779,76	4.794	284	472.549,962 527.779,76	285	472.551,086 527.794,92	15.20 2	285	472.551,086 527.794,92	286	472.553,146 527.805,776	11.05
286	472.553,146 527.805,776	287	472.556,245 527.815,615	10.31 6	287	472.556,245 527.815,615	288	472.556,086 527.827,261	11.64 7	288	472.556,086 527.827,261	289	472.555,129 527.838,11	10.89 1
289	472.555,129 527.838,11	290	472.561,091 527.852,957	15.99 9	290	472.561,091 527.852,957	291	472.573,527 527.871,214	22.09	291	472.573,527 527.871,214	292	472.581,2 527.890,528	20.78 2
292	472.581,2 527.890,528	293	472.588,079 527.906,668	17.54 5	293	472.588,079 527.906,668	294	472.585,962 527.924,659	18.11 5	294	472.585,962 527.924,659	295	472.579,347 527.940,534	17.19 8
295	472.579,347 527.940,534	296	472.571,41 527.945,297	9.256	296	472.571,41 527.945,297	297	472.560,033 527.948,737	11.88 6	297	472.560,033 527.948,737	298	472.543,629 527.950,853	16.54
298	472.543,629 527.950,853	299	472.534,633 527.950,853	8.996	299	472.534,633 527.950,853	300	472.520,61 527.946,62	14.64 8	300	472.520,61 527.946,62	301	472.509,233 527.942,916	11.96 5
301	472.509,233 527.942,916	302	472.500,502 527.940,534	9.05	302	472.500,502 527.940,534	303	472.491,241 527.949,531	12.91 2	303	472.491,241 527.949,531	304	472.478,637 527.962,354	17.98
304	472.478,637 527.962,354	305	472.478,072 527.967,246	4.925	305	472.478,072 527.967,246	306	472.477,498 527.982,501	15.26 6	306	472.477,498 527.982,501	307	472.467,958 528.000,86	20.69
307	472.467,958 528.000,86	308	472.465,047 528.007,739	7.47	308	472.465,047 528.007,739	309	472.453,081 528.025,255	21.21 3	309	472.453,081 528.025,255	310	472.449,539 528.027,818	4.372

Punct început	X / Y	Punct sfârșit	X / Y	Lungime segment	Punct început	X / Y	Punct sfârșit	X / Y	Lungime segment	Punct început	X / Y	Punct sfârșit	X / Y	Lungime segment
607	472.596,719 528.537,306	608	472.601,518 528.534,908	5.365	608	472.601,518 528.534,908	609	472.605,782 528.534,109	4.338	609	472.605,782 528.534,109	610	472.608,714 528.531,711	3.788
610	472.608,714 528.531,711	611	472.607,38 528.514,665	17.098	611	472.607,38 528.514,665	612	472.604,181 528.498,682	16.3	612	472.604,181 528.498,682	613	472.600,898 528.480,443	18.532
613	472.600,898 528.480,443	614	472.601,806 528.470,907	9.579	614	472.601,806 528.470,907	615	472.602,942 528.460,916	10.055	615	472.602,942 528.460,916	616	472.606,123 528.455,24	6.507
616	472.606,123 528.455,24	617	472.609,302 528.450,473	5.73	617	472.609,302 528.450,473	618	472.610,213 528.440,029	10.484	618	472.610,213 528.440,029	619	472.607,487 528.433,444	7.127
619	472.607,487 528.433,444	620	472.606,351 528.426,634	6.904	620	472.606,351 528.426,634	621	472.606,576 528.420,049	6.589	621	472.606,576 528.420,049	622	472.605,44 528.411,876	8.252
622	472.605,44 528.411,876	623	472.600,666 528.403,139	9.956	623	472.600,666 528.403,139	624	472.597,031 528.397,917	6.363	624	472.597,031 528.397,917	625	472.592,486 528.389,289	9.752
625	472.592,486 528.389,289	626	472.591,806 528.381,798	7.522	626	472.591,806 528.381,798	627	472.593,622 528.373,398	8.594	627	472.593,622 528.373,398	628	472.598,622 528.368,629	6.91
628	472.598,622 528.368,629	629	472.604,073 528.364,088	7.095	629	472.604,073 528.364,088	630	472.610,888 528.357,276	9.636	630	472.610,888 528.357,276	631	472.620,203 528.349,557	12.098
631	472.620,203 528.349,557	632	472.625,656 528.343,881	7.871	632	472.625,656 528.343,881	633	472.627,928 528.337,752	6.537	633	472.627,928 528.337,752	634	472.627,928 528.329,804	7.948
634	472.627,928 528.329,804	635	472.624,065 528.320,268	10.289	635	472.624,065 528.320,268	636	472.619,293 528.307,328	13.792	636	472.619,293 528.307,328	637	472.613,806 528.296,857	11.822
637	472.613,806 528.296,857	638	472.610,671 528.289,984	7.554	638	472.610,671 528.289,984	639	472.601,139 528.275,552	17.296	639	472.601,139 528.275,552	640	472.596,062 528.268,046	9.062
640	472.596,062 528.268,046	641	472.591,513 528.259,906	9.325	641	472.591,513 528.259,906	642	472.587,387 528.255,466	6.061	642	472.587,387 528.255,466	643	472.575,964 528.247,22	14.088
643	472.575,964 528.247,22	644	472.564,628 528.241,042	12.91	644	472.564,628 528.241,042	645	472.558,597 528.237,131	7.188	645	472.558,597 528.237,131	646	472.547,491 528.231,104	12.636
646	472.547,491 528.231,104	647	472.547,339 528.230,953	0.214	647	472.547,339 528.230,953	648	472.546,307 528.230,387	1.177	648	472.546,307 528.230,387	649	472.545,654 528.229,27	1.294
649	472.545,654 528.229,27	650	472.541,777 528.225,396	5.481	650	472.541,777 528.225,396	651	472.540,192 528.220,639	5.014	651	472.540,192 528.220,639	652	472.538,711 528.209,01	11.723
652	472.538,711 528.209,01	653	472.537,534 528.206,326	2.931	653	472.537,534 528.206,326	654	472.535,373 528.205,358	2.368	654	472.535,373 528.205,358	655	472.531,411 528.204,781	4.004
655	472.531,411 528.204,781	656	472.526,755 528.206,791	5.071	656	472.526,755 528.206,791	657	472.527,068 528.213,196	6.413	657	472.527,068 528.213,196	658	472.528,445 528.221,124	8.047
658	472.528,445 528.221,124	659	472.530,033 528.234,867	13.834	659	472.530,033 528.234,867	660	472.530,033 528.246,812	11.945	660	472.530,033 528.246,812	661	472.524,742 528.258,864	13.162
661	472.524,742 528.258,864	662	472.519,453 528.268,061	10.609	662	472.519,453 528.268,061	663	472.512,942 528.274,799	9.37	663	472.512,942 528.274,799	664	472.507,23 528.278,393	6.749
664	472.507,23 528.278,393	665	472.501,2 528.279,768	6.185	665	472.501,2 528.279,768	666	472.495,805 528.280,614	5.461	666	472.495,805 528.280,614	667	472.490,409 528.281,354	5.447
667	472.490,409 528.281,354	668	472.489,352 528.284,63	3.442	668	472.489,352 528.284,63	669	472.491,166 528.293,799	9.347	669	472.491,166 528.293,799	670	472.490,695 528.299,217	5.438
670	472.490,695 528.299,217	671	472.489,775 528.307,359	8.194	671	472.489,775 528.307,359	672	472.489,67 528.312,434	5.076	672	472.489,67 528.312,434	673	472.483,391 528.323,861	13.038
673	472.483,391 528.323,861	674	472.475,245 528.334,01	13.014	674	472.475,245 528.334,01	675	472.467,311 528.341,726	11.067	675	472.467,311 528.341,726	676	472.461,388 528.346,378	7.531
676	472.461,388 528.346,378	677	472.455,886 528.347,963	5.726	677	472.455,886 528.347,963	678	472.449,644 528.347,012	6.314	678	472.449,644 528.347,012	679	472.441,922 528.345,532	7.863
679	472.441,922 528.345,532	680	472.432,084 528.345,32	9.84	680	472.432,084 528.345,32	681	472.426,796 528.344,052	5.438	681	472.426,796 528.344,052	682	472.418,651 528.339,084	9.541
682	472.418,651 528.339,084	683	472.408,494 528.329,251	14.137	683	472.408,494 528.329,251	684	472.399,184 528.319,949	13.161	684	472.399,184 528.319,949	685	472.390,81 528.308,049	14.551
685	472.390,81 528.308,049	686	472.385,414 528.303,08	7.335	686	472.385,414 528.303,08	687	472.378,326 528.291,134	13.891	687	472.378,326 528.291,134	688	472.372,189 528.273,647	18.533
688	472.372,189 528.273,647	689	472.369,228 528.262,441	11.591	689	472.369,228 528.262,441	690	472.369,121 528.254,09	8.352	690	472.369,121 528.254,09	691	472.369,651 528.247,535	6.576
691	472.369,651 528.247,535	692	472.370,92 528.239,712	7.925	692	472.370,92 528.239,712	693	472.372,296 528.234,849	5.054	693	472.372,296 528.234,849	694	472.376,527 528.231,361	5.483
694	472.376,527 528.231,361	695	472.382,239 528.228,295	6.483	695	472.382,239 528.228,295	696	472.386,576 528.222,692	7.085	696	472.386,576 528.222,692	697	472.390,384 528.217,935	6.093
697	472.390,384 528.217,935	698	472.391,23 528.208,761	9.213	698	472.391,23 528.208,761	699	472.394,51 528.204,004	5.778	699	472.394,51 528.204,004	700	472.396,625 528.196,604	7.696
700	472.396,625 528.196,604	701	472.397,576 528.190,154	6.52	701	472.397,576 528.190,154	702	472.397,471 528.183,706	6.449	702	472.397,471 528.183,706	703	472.401,068 528.180,323	4.938
703	472.401,068 528.180,323	704	472.404,875 528.176,623	5.309	704	472.404,875 528.176,623	705	472.402,76 528.172,712	4.446	705	472.402,76 528.172,712	706	472.400,01 528.169,118	4.525

Punct început	X / Y	Punct sfârșit	X / Y	Lungime segment	Punct început	X / Y	Punct sfârșit	X / Y	Lungime segment	Punct început	X / Y	Punct sfârșit	X / Y	Lungime segment
706	472.400,01 528.169,118	707	472.397,049 528.164,571	5.426	707	472.397,049 528.164,571	708	472.393,768 528.162,352	3.961	708	472.393,768 528.162,352	709	472.391,442 528.162,775	2.364
709	472.391,442 528.162,775	710	472.389,431 528.166,58	4.304	710	472.389,431 528.166,58	711	472.387,845 528.172,5	6.129	711	472.387,845 528.172,5	712	472.385,939 528.175,248	3.344
712	472.385,939 528.175,248	713	472.382,45 528.175,038	3.495	713	472.382,45 528.175,038	714	472.378,112 528.171,866	5.374	714	472.378,112 528.171,866	715	472.376,412 528.163,665	8.375
715	472.376,412 528.163,665	716	472.375,036 528.157,323	6.49	716	472.375,036 528.157,323	717	472.367,948 528.137,554	21.00 1	717	472.367,948 528.137,554	718	472.362,237 528.124,234	14.49 3
718	472.362,237 528.124,234	719	472.361,602 528.118,314	5.954	719	472.361,602 528.118,314	720	472.364,564 528.110,068	8.762	720	472.364,564 528.110,068	721	472.363,718 528.103,86	6.265
721	472.363,718 528.103,86	722	472.361,495 528.100,688	3.873	722	472.361,495 528.100,688	723	472.356,419 528.096,566	6.539	723	472.356,419 528.096,566	724	472.353,984 528.089,694	7.291
724	472.353,984 528.089,694	725	472.351,869 528.081,66	8.308	725	472.351,869 528.081,66	726	472.350,569 528.069,343	12.38 5	726	472.350,569 528.069,343	727	472.350,87 528.063,906	5.445
727	472.350,87 528.063,906	728	472.348,905 528.056,257	7.897	728	472.348,905 528.056,257	729	472.345,656 528.049,159	7.806	729	472.345,656 528.049,159	730	472.345,729 528.044,855	4.305
730	472.345,729 528.044,855	731	472.347,62 528.039,57	5.613	731	472.347,62 528.039,57	732	472.351,321 528.035,794	5.287	732	472.351,321 528.035,794	733	472.352,767 528.029,729	6.235
733	472.352,767 528.029,729	734	472.353,22 528.026,526	3.235	734	472.353,22 528.026,526	735	472.353,607 528.025,954	0.691	735	472.353,607 528.025,954	736	472.354,12 528.023,601	2.408
736	472.354,12 528.023,601	737	472.357,746 528.016,88	7.637	737	472.357,746 528.016,88	738	472.357,596 528.008,801	8.08	738	472.357,596 528.008,801	739	472.358,35 528.002,081	6.762
739	472.358,35 528.002,081	740	472.360,468 527.997,399	5.139	740	472.360,468 527.997,399	741	472.361,433 527.992,814	4.685	741	472.361,433 527.992,814	742	472.361,472 527.989,944	2.87
742	472.361,472 527.989,944	743	472.361,146 527.987,205	2.758	743	472.361,146 527.987,205	744	472.359,184 527.985,091	2.884	744	472.359,184 527.985,091	745	472.357,519 527.985,091	1.665
745	472.357,519 527.985,091	746	472.354,724 527.986,978	3.372	746	472.354,724 527.986,978	747	472.351,173 527.990,829	5.238	747	472.351,173 527.990,829	748	472.347,847 527.995,36	5.621
748	472.347,847 527.995,36	749	472.347,612 527.995,716	0.427	749	472.347,612 527.995,716	750	472.347,057 527.996,262	0.779	750	472.347,057 527.996,262	751	472.346,721 527.997,066	0.871
751	472.346,721 527.997,066	752	472.343,836 528.001,432	5.233	752	472.343,836 528.001,432	753	472.334,844 528.018,573	19.35 6	753	472.334,844 528.018,573	754	472.330,838 528.024,917	7.503
754	472.330,838 528.024,917	755	472.327,438 528.029,598	5.785	755	472.327,438 528.029,598	756	472.323,358 528.032,467	4.988	756	472.323,358 528.032,467	757	472.321,059 528.033,324	2.454
757	472.321,059 528.033,324	758	472.317,282 528.034,41	3.93	758	472.317,282 528.034,41	759	472.316,708 528.033,119	1.413	759	472.316,708 528.033,119	760	472.313,837 528.029,474	4.64
760	472.313,837 528.029,474	761	472.312,776 528.028,126	1.715	761	472.312,776 528.028,126	762	472.295,341 528.011,768	23.90 7	762	472.295,341 528.011,768	763	472.283,118 528.002,525	15.32 4
763	472.283,118 528.002,525	764	472.272,788 527.992,381	14.47 8	764	472.272,788 527.992,381	765	472.271,786 527.991,448	1.369	765	472.271,786 527.991,448	766	472.268,111 527.988,026	5.022
766	472.268,111 527.988,026	767	472.262,341 527.984,246	6.898	767	472.262,341 527.984,246	768	472.252,379 527.977,722	11.90 8	768	472.252,379 527.977,722	769	472.241,004 527.971,135	13.14 5
769	472.241,004 527.971,135	770	472.228,249 527.966,142	13.69 7	770	472.228,249 527.966,142	771	472.214,96 527.962,106	13.88 8	771	472.214,96 527.962,106	772	472.203,267 527.961,15	11.73 2
772	472.203,267 527.961,15	773	472.189,344 527.959,132	14.06 8	773	472.189,344 527.959,132	774	472.181,025 527.960,402	8.415	774	472.181,025 527.960,402	775	472.172,28 527.962,24	8.936
775	472.172,28 527.962,24	776	472.173,101 527.934,94	27.31 2	776	472.173,101 527.934,94	777	472.177,978 527.919,675	16.02 5	777	472.177,978 527.919,675	778	472.187,426 527.913,537	11.26 7
778	472.187,426 527.913,537	779	472.206,949 527.905,512	21.10 8	779	472.206,949 527.905,512	780	472.222,222 527.901,263	15.85 3	780	472.222,222 527.901,263	781	472.235,449 527.891,819	16.25 2
781	472.235,449 527.891,819	782	472.247,155 527.884,087	14.02 9	782	472.247,155 527.884,087	783	472.261,796 527.878,895	15.53 4	783	472.261,796 527.878,895	784	472.275,651 527.875,904	14.17 4
784	472.275,651 527.875,904	785	472.294,608 527.873,433	19.11 7	785	472.294,608 527.873,433	786	472.297,378 527.873,071	2.794	786	472.297,378 527.873,071	787	472.309,978 527.868,35	13.45 5
787	472.309,978 527.868,35	788	472.332,806 527.853,713	27.11 8	788	472.332,806 527.853,713	789	472.336,844 527.850,195	5.356	789	472.336,844 527.850,195	790	472.336,878 527.850,166	0.045
790	472.336,878 527.850,166	791	472.353,946 527.835,292	22.64	791	472.353,946 527.835,292	792	472.377,328 527.806,529	37.06 8	792	472.377,328 527.806,529	793	472.393,818 527.756,345	52.82 4
793	472.393,818 527.756,345	794	472.405,574 527.722,124	36.18 4	794	472.405,574 527.722,124	795	472.420,415 527.689,493	35.84 7	795	472.420,415 527.689,493	796	472.420,906 527.688,415	1.185
796	472.420,906 527.688,415	797	472.435,725 527.646,533	44.42 6	797	472.435,725 527.646,533	798	472.438,041 527.633,609	13.13	798	472.438,041 527.633,609	799	472.441,857 527.612,314	21.63 4
799	472.441,857 527.612,314	800	472.448,157 527.595,293	18.15	800	472.448,157 527.595,293	801	472.451,781 527.585,504	10.43 8	801	472.451,781 527.585,504	802	472.452,136 527.584,542	1.025
802	472.452,136 527.584,542	1	472.471,564 527.549,307	40.23 6										

** Lungimile segmentelor sunt determinate în planul de proiecție Stereo 70 și sunt rotunjite la 1 milimetru.

*** Distanța dintre puncte este formată din segmente cumulate ce sunt mai mici decât valoarea 1 milimetru.

Neutilizabil în Circuitul
Civil

**DATE DESPRE IMOBILUL NR. 2185**

Oficiul de Cadastru și Publicitate Imobiliară SIBIU
Biroul de Cadastru și Publicitate Imobiliară Medias

A. Partea I. Descrierea imobilului

TEREN Extravilan

Adresa: Jud. Sibiu

Nr. Crt	Nr cadastral Nr. topografic	Suprafața* (mp)	Observații / Referințe
A1		223.814	Sector cadastral:23 Teren neimprejmuit;

B. Partea II. Proprietari și acte

Inscrieri privitoare la dreptul de proprietate și alte drepturi reale	Referințe	
/		
Act Administrativ nr. 2900, din 24/07/2024 emis de PRIMĂRIA COMUNEI HOGHILAG;		
B1	Inscrierea posesiei, drept de PROPRIETATE, dobandit prin Lege, cota actuala 1/1, cota initiala 1/1 1) NEIDENTIFICAT NEIDENTIFICAT	A1
Act Normativ nr. 7, din 13/03/1996 emis de PARLAMENTUL ROMÂNIEI;		
B2	Se notează mențiunea de proprietar neidentificat, rezerva comisiei locale de fond funciar	A1

C. Partea III. SARCINI .

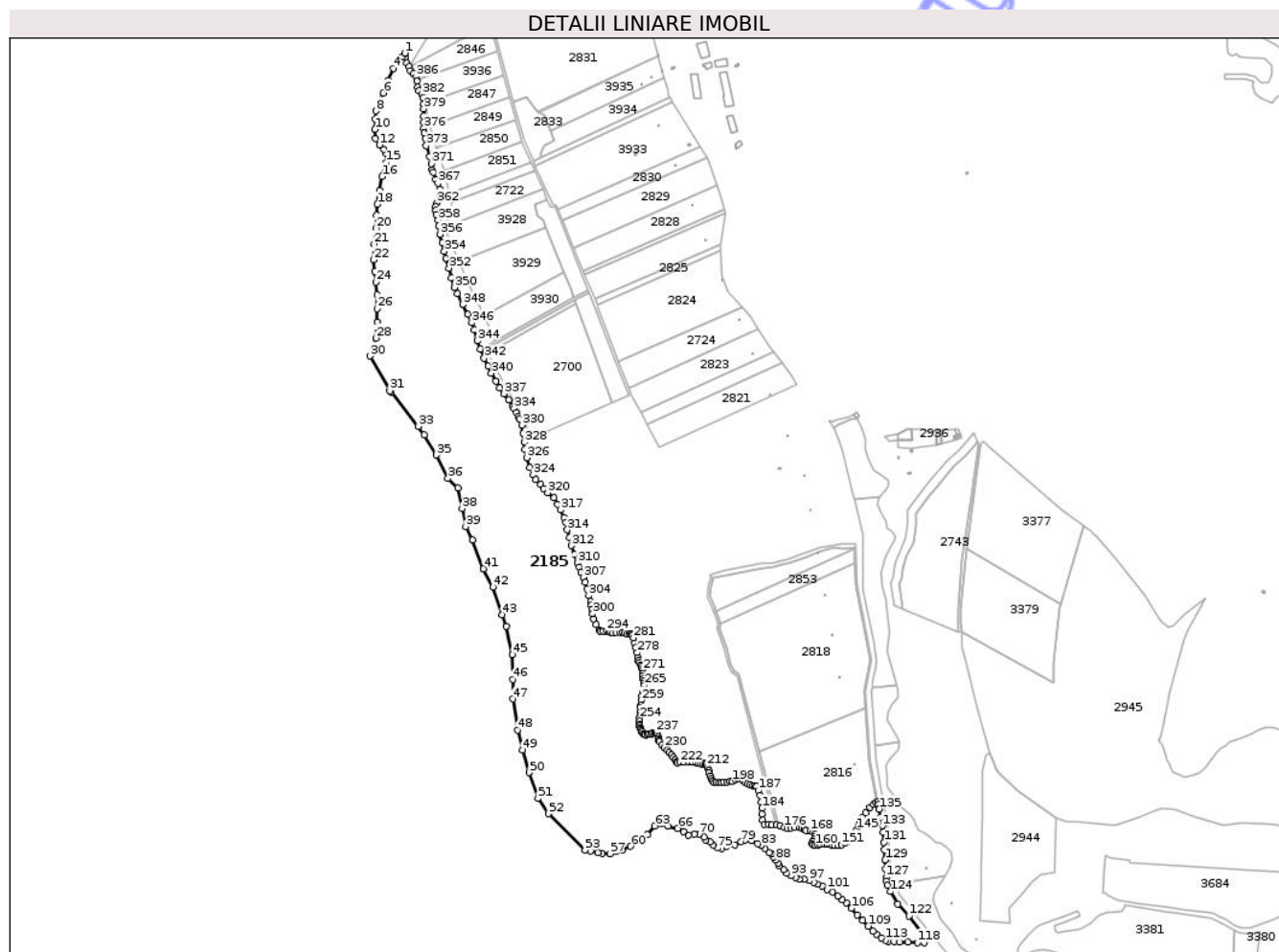
Inscrieri privind dezmembramintele dreptului de proprietate, drepturi reale de garanție și sarcini	Referințe
NU SUNT	

Anexa Nr. 1 La Partea I

Teren

Nr cadastral	Suprafața (mp)*	Observații / Referințe
	223.814	

* Suprafața este determinată în planul de proiecție Stereo 70.



Date referitoare la teren

Crt	Categorie folosință	Intra vilan	Suprafața (mp)	Tarla	Parcelă	Nr. topo	Observații / Referințe
1	padure	NU	223.814	18	368/1,500/1.366	-	

Lungime Segmente

1) Valorile lungimilor segmentelor sunt obținute din proiecție în plan.

Punct început	X / Y	Punct sfârșit	X / Y	Lungime segment	Punct început	X / Y	Punct sfârșit	X / Y	Lungime segment	Punct început	X / Y	Punct sfârșit	X / Y	Lungime segment
1	473.184,331 527.996,44	2	473.180,731 527.991,696	5.955	2	473.180,731 527.991,696	3	473.173,123 527.980,963	13.156	3	473.173,123 527.980,963	4	473.165,963 527.972,242	11.284
4	473.165,963 527.972,242	5	473.157,91 527.952,788	21.055	5	473.157,91 527.952,788	6	473.150,079 527.932,887	21.386	6	473.150,079 527.932,887	7	473.142,527 527.914,024	20.319
7	473.142,527 527.914,024	8	473.138,299 527.904,205	10.691	8	473.138,299 527.904,205	9	473.137,181 527.890,783	13.468	9	473.137,181 527.890,783	10	473.136,558 527.874,503	16.292
10	473.136,558 527.874,503	11	473.137,631 527.859,704	14.838	11	473.137,631 527.859,704	12	473.143,686 527.849,654	11.733	12	473.143,686 527.849,654	13	473.151,19 527.843,164	9.921
13	473.151,19 527.843,164	14	473.155,16 527.836,131	8.076	14	473.155,16 527.836,131	15	473.154,358 527.821,872	14.282	15	473.154,358 527.821,872	16	473.148,04 527.799,391	23.352

Punct început	X / Y	Punct sfârșit	X / Y	Lungime segment	Punct început	X / Y	Punct sfârșit	X / Y	Lungime segment	Punct început	X / Y	Punct sfârșit	X / Y	Lungime segment
16	473.148,04 527.799,391	17	473.143,689 527.777,364	22.453	17	473.143,689 527.777,364	18	473.140,43 527.754,736	22.861	18	473.140,43 527.754,736	19	473.139,161 527.737,54	17.243
19	473.139,161 527.737,54	20	473.137,895 527.716,542	21.036	20	473.137,895 527.716,542	21	473.134,997 527.691,451	25.258	21	473.134,997 527.691,451	22	473.134,454 527.666,109	25.348
22	473.134,454 527.666,109	23	473.136,444 527.648,187	18.032	23	473.136,444 527.648,187	24	473.138,076 527.630,81	17.453	24	473.138,076 527.630,81	25	473.140,249 527.610,354	20.571
25	473.140,249 527.610,354	26	473.140,249 527.588,135	22.219	26	473.140,249 527.588,135	27	473.140,609 527.566,594	21.544	27	473.140,609 527.566,594	28	473.138,437 527.541,069	25.617
28	473.138,437 527.541,069	29	473.133,546 527.525,684	16.144	29	473.133,546 527.525,684	30	473.129,016 527.512,273	14.155	30	473.129,016 527.512,273	31	473.160,478 527.456,569	63.975
31	473.160,478 527.456,569	32	473.162,325 527.454,254	2.962	32	473.162,325 527.454,254	33	473.205,79 527.399,767	69.7	33	473.205,79 527.399,767	34	473.215,095 527.386,058	16.569
34	473.215,095 527.386,058	35	473.234,668 527.354,015	37.548	35	473.234,668 527.354,015	36	473.253,407 527.316,562	41.879	36	473.253,407 527.316,562	37	473.269,231 527.301,583	21.789
37	473.269,231 527.301,583	38	473.275,985 527.268,563	33.704	38	473.275,985 527.268,563	39	473.281,9 527.239,604	29.557	39	473.281,9 527.239,604	40	473.293,237 527.218,457	23.994
40	473.293,237 527.218,457	41	473.310,591 527.172,355	49.26	41	473.310,591 527.172,355	42	473.325,406 527.143,17	32.73	42	473.325,406 527.143,17	43	473.339,854 527.098,915	46.554
43	473.339,854 527.098,915	44	473.347,049 527.079,881	20.348	44	473.347,049 527.079,881	45	473.356,783 527.034,625	46.291	45	473.356,783 527.034,625	46	473.357,207 526.995,29	39.337
46	473.357,207 526.995,29	47	473.357,207 526.963,989	31.301	47	473.357,207 526.963,989	48	473.364,879 526.914,274	50.303	48	473.364,879 526.914,274	49	473.372,494 526.882,129	33.035
49	473.372,494 526.882,129	50	473.383,923 526.846,175	37.727	50	473.383,923 526.846,175	51	473.397,89 526.804,727	43.738	51	473.397,89 526.804,727	52	473.414,648 526.780,451	29.498
52	473.414,648 526.780,451	53	473.472,756 526.722,239	82.251	53	473.472,756 526.722,239	54	473.482,27 526.720,903	9.607	54	473.482,27 526.720,903	55	473.493,426 526.718,218	11.475
55	473.493,426 526.718,218	56	473.499,779 526.716,786	6.512	56	473.499,779 526.716,786	57	473.512,755 526.716,374	12.983	57	473.512,755 526.716,374	58	473.522,642 526.719,668	10.421
58	473.522,642 526.719,668	59	473.531,91 526.721,726	9.494	59	473.531,91 526.721,726	60	473.545,916 526.728,519	15.566	60	473.545,916 526.728,519	61	473.560,542 526.737,164	16.99
61	473.560,542 526.737,164	62	473.572,693 526.747,457	15.925	62	473.572,693 526.747,457	63	473.584,228 526.760,837	17.666	63	473.584,228 526.760,837	64	473.595,144 526.764,336	11.463
64	473.595,144 526.764,336	65	473.605,854 526.760,837	11.267	65	473.605,854 526.760,837	66	473.621,302 526.757,132	15.886	66	473.621,302 526.757,132	67	473.630,161 526.752,398	10.045
67	473.630,161 526.752,398	68	473.638,147 526.746,409	9.982	68	473.638,147 526.746,409	69	473.647,432 526.748,416	9.499	69	473.647,432 526.748,416	70	473.655,215 526.747,662	7.819
70	473.655,215 526.747,662	71	473.662,995 526.743,399	8.871	71	473.662,995 526.743,399	72	473.666,008 526.738,883	5.429	72	473.666,008 526.738,883	73	473.673,287 526.735,622	7.976
73	473.673,287 526.735,622	74	473.677,805 526.730,354	6.94	74	473.677,805 526.730,354	75	473.685,334 526.725,588	8.911	75	473.685,334 526.725,588	76	473.691,357 526.725,087	6.044
76	473.691,357 526.725,087	77	473.698,888 526.727,344	7.862	77	473.698,888 526.727,344	78	473.712,442 526.730,856	14.002	78	473.712,442 526.730,856	79	473.722,483 526.735,872	11.224
79	473.722,483 526.735,872	80	473.729,007 526.738,382	6.99	80	473.729,007 526.738,382	81	473.739,299 526.737,378	10.341	81	473.739,299 526.737,378	82	473.749,34 526.733,113	10.909
82	473.749,34 526.733,113	83	473.755,363 526.729,351	7.101	83	473.755,363 526.729,351	84	473.760,385 526.724,836	6.753	84	473.760,385 526.724,836	85	473.767,661 526.718,313	9.772
85	473.767,661 526.718,313	86	473.771,427 526.715,805	4.525	86	473.771,427 526.715,805	87	473.774,692 526.711,29	5.572	87	473.774,692 526.711,29	88	473.778,455 526.706,273	6.271
88	473.778,455 526.706,273	89	473.782,22 526.701,757	5.88	89	473.782,22 526.701,757	90	473.784,229 526.697,242	4.942	90	473.784,229 526.697,242	91	473.790,504 526.691,222	8.696
91	473.790,504 526.691,222	92	473.795,273 526.684,951	7.878	92	473.795,273 526.684,951	93	473.802,301 526.681,439	7.857	93	473.802,301 526.681,439	94	473.809,58 526.678,177	7.976
94	473.809,58 526.678,177	95	473.815,604 526.676,17	6.35	95	473.815,604 526.676,17	96	473.823,135 526.675,92	7.535	96	473.823,135 526.675,92	97	473.831,166 526.673,411	8.414
97	473.831,166 526.673,411	98	473.838,947 526.670,903	8.175	98	473.838,947 526.670,903	99	473.844,469 526.667,893	6.289	99	473.844,469 526.667,893	100	473.852,753 526.665,134	8.731
100	473.852,753 526.665,134	101	473.859,78 526.659,113	9.254	101	473.859,78 526.659,113	102	473.868,565 526.655,351	9.557	102	473.868,565 526.655,351	103	473.877,35 526.649,079	10.794
103	473.877,35 526.649,079	104	473.884,377 526.642,557	9.587	104	473.884,377 526.642,557	105	473.891,155 526.638,043	8.144	105	473.891,155 526.638,043	106	473.899,016 526.629,462	11.637
106	473.899,016 526.629,462	107	473.908,536 526.618,892	14.225	107	473.908,536 526.618,892	108	473.917,149 526.609,982	12.392	108	473.917,149 526.609,982	109	473.925,981 526.600,838	12.713
109	473.925,981 526.600,838	110	473.933,839 526.593,136	11.003	110	473.933,839 526.593,136	111	473.939,73 526.587,85	7.915	111	473.939,73 526.587,85	112	473.946,833 526.581,96	9.227
112	473.946,833 526.581,96	113	473.953,482 526.578,337	7.572	113	473.953,482 526.578,337	114	473.957,864 526.575,92	5.004	114	473.957,864 526.575,92	115	473.966,931 526.576,072	9.068

Punct început	X / Y	Punct sfârșit	X / Y	Lungime segment	Punct început	X / Y	Punct sfârșit	X / Y	Lungime segment	Punct început	X / Y	Punct sfârșit	X / Y	Lungime segment
115	473.966,931 526.576,072	116	473.975,845 526.575,015	8.976	116	473.975,845 526.575,015	117	473.989,142 526.575,166	13.298	117	473.989,142 526.575,166	118	474.004,858 526.574,712	15.723
118	474.004,858 526.574,712	119	474.015,977 526.574,157	11.133	119	474.015,977 526.574,157	120	474.017,146 526.578,547	4.543	120	474.017,146 526.578,547	121	474.016,402 526.584,075	5.578
121	474.016,402 526.584,075	122	473.990,992 526.617,0	41.59	122	473.990,992 526.617,0	123	473.973,529 526.636,05	25.843	123	473.973,529 526.636,05	124	473.961,887 526.656,158	23.235
124	473.961,887 526.656,158	125	473.956,782 526.666,119	11.193	125	473.956,782 526.666,119	126	473.954,818 526.672,819	6.982	126	473.954,818 526.672,819	127	473.954,701 526.678,826	6.008
127	473.954,701 526.678,826	128	473.954,007 526.692,3	13.492	128	473.954,007 526.692,3	129	473.953,081 526.706,509	14.239	129	473.953,081 526.706,509	130	473.952,271 526.722,913	16.424
130	473.952,271 526.722,913	131	473.951,347 526.734,813	11.936	131	473.951,347 526.734,813	132	473.950,19 526.750,708	15.937	132	473.950,19 526.750,708	133	473.948,802 526.761,22	10.603
133	473.948,802 526.761,22	134	473.946,027 526.775,199	14.252	134	473.946,027 526.775,199	135	473.943,6 526.787,907	12.938	135	473.943,6 526.787,907	136	473.942,555 526.795,461	7.626
136	473.942,555 526.795,461	137	473.941,168 526.800,197	4.935	137	473.941,168 526.800,197	138	473.938,517 526.798,65	3.069	138	473.938,517 526.798,65	139	473.934,032 526.795,832	5.297
139	473.934,032 526.795,832	140	473.928,521 526.790,452	7.702	140	473.928,521 526.790,452	141	473.922,221 526.781,822	10.685	141	473.922,221 526.781,822	142	473.917,222 526.775,162	8.327
142	473.917,222 526.775,162	143	473.913,25 526.768,118	8.087	143	473.913,25 526.768,118	144	473.910,174 526.761,075	7.685	144	473.910,174 526.761,075	145	473.907,867 526.755,183	6.328
145	473.907,867 526.755,183	146	473.905,432 526.749,932	5.788	146	473.905,432 526.749,932	147	473.902,485 526.743,912	6.703	147	473.902,485 526.743,912	148	473.899,282 526.739,686	5.303
148	473.899,282 526.739,686	149	473.893,642 526.736,1	6.683	149	473.893,642 526.736,1	150	473.889,03 526.733,282	5.405	150	473.889,03 526.733,282	151	473.883,263 526.731,105	6.164
151	473.883,263 526.731,105	152	473.877,366 526.729,696	6.063	152	473.877,366 526.729,696	153	473.872,242 526.729,696	5.124	153	473.872,242 526.729,696	154	473.868,013 526.729,823	4.231
154	473.868,013 526.729,823	155	473.864,294 526.731,36	4.024	155	473.864,294 526.731,36	156	473.859,938 526.732,13	4.424	156	473.859,938 526.732,13	157	473.855,58 526.732,257	4.36
157	473.855,58 526.732,257	158	473.849,971 526.731,905	5.62	158	473.849,971 526.731,905	159	473.845,638 526.730,824	4.466	159	473.845,638 526.730,824	160	473.841,309 526.730,051	4.397
160	473.841,309 526.730,051	161	473.838,216 526.730,824	3.188	161	473.838,216 526.730,824	162	473.836,05 526.732,524	2.753	162	473.836,05 526.732,524	163	473.837,134 526.736,08	3.718
163	473.837,134 526.736,08	164	473.839,916 526.739,634	4.513	164	473.839,916 526.739,634	165	473.841,309 526.744,271	4.842	165	473.841,309 526.744,271	166	473.840,845 526.747,826	3.585
166	473.840,845 526.747,826	167	473.837,597 526.750,608	4.277	167	473.837,597 526.750,608	168	473.832,802 526.752,773	5.261	168	473.832,802 526.752,773	169	473.826,463 526.753,938	6.445
169	473.826,463 526.753,938	170	473.823,05 526.755,999	3.987	170	473.823,05 526.755,999	171	473.819,638 526.757,585	3.763	171	473.819,638 526.757,585	172	473.815,907 526.758,379	3.815
172	473.815,907 526.758,379	173	473.808,05 526.758,3	7.857	173	473.808,05 526.758,3	174	473.802,099 526.757,823	5.97	174	473.802,099 526.757,823	175	473.796,859 526.757,268	5.269
175	473.796,859 526.757,268	176	473.791,464 526.758,934	5.646	176	473.791,464 526.758,934	177	473.785,036 526.761,472	6.911	177	473.785,036 526.761,472	178	473.779,083 526.762,503	6.042
178	473.779,083 526.762,503	179	473.771,225 526.762,742	7.862	179	473.771,225 526.762,742	180	473.766,305 526.763,376	4.961	180	473.766,305 526.763,376	181	473.759,755 526.763,513	6.551
181	473.759,755 526.763,513	182	473.757,128 526.770,079	7.072	182	473.757,128 526.770,079	183	473.756,032 526.780,146	10.126	183	473.756,032 526.780,146	184	473.756,032 526.789,339	9.193
184	473.756,032 526.789,339	185	473.754,498 526.799,624	10.399	185	473.754,498 526.799,624	186	473.752,748 526.809,474	10.004	186	473.752,748 526.809,474	187	473.749,9 526.818,009	8.998
187	473.749,9 526.818,009	188	473.747,668 526.824,53	6.892	188	473.747,668 526.824,53	189	473.744,827 526.824,665	2.844	189	473.744,827 526.824,665	190	473.741,038 526.825,679	3.922
190	473.741,038 526.825,679	191	473.736,844 526.827,099	4.428	191	473.736,844 526.827,099	192	473.732,648 526.827,977	4.287	192	473.732,648 526.827,977	193	473.728,591 526.830,682	4.876
193	473.728,591 526.830,682	194	473.725,816 526.832,981	3.604	194	473.725,816 526.832,981	195	473.720,505 526.835,578	5.912	195	473.720,505 526.835,578	196	473.716,921 526.835,78	3.59
196	473.716,921 526.835,78	197	473.713,132 526.834,631	3.959	197	473.713,132 526.834,631	198	473.708,329 526.832,333	5.324	198	473.708,329 526.832,333	199	473.705,218 526.832,265	3.112
199	473.705,218 526.832,265	200	473.699,535 526.831,454	5.741	200	473.699,535 526.831,454	201	473.695,339 526.831,183	4.205	201	473.695,339 526.831,183	202	473.690,673 526.830,574	4.706
202	473.690,673 526.830,574	203	473.687,155 526.830,439	3.521	203	473.687,155 526.830,439	204	473.682,961 526.829,899	4.229	204	473.682,961 526.829,899	205	473.679,443 526.830,439	3.559
205	473.679,443 526.830,439	206	473.676,94 526.833,211	3.735	206	473.676,94 526.833,211	207	473.674,911 526.836,186	3.601	207	473.674,911 526.836,186	208	473.672,476 526.841,189	5.564
208	473.672,476 526.841,189	209	473.671,19 526.845,651	4.644	209	473.671,19 526.845,651	210	473.670,649 526.849,37	3.758	210	473.670,649 526.849,37	211	473.669,362 526.852,885	3.743
211	473.669,362 526.852,885	212	473.667,942 526.856,671	4.044	212	473.667,942 526.856,671	213	473.666,86 526.859,104	2.663	213	473.666,86 526.859,104	214	473.665,237 526.860,524	2.157

Punct început	X / Y	Punct sfârșit	X / Y	Lungime segment	Punct început	X / Y	Punct sfârșit	X / Y	Lungime segment	Punct început	X / Y	Punct sfârșit	X / Y	Lungime segment
214	473.665,237 526.860,524	215	473.662,396 526.860,592	2.842	215	473.662,396 526.860,592	216	473.658,776 526.860,475	3.622	216	473.658,776 526.860,475	217	473.654,919 526.861,421	3.971
217	473.654,919 526.861,421	218	473.650,791 526.862,367	4.235	218	473.650,791 526.862,367	219	473.645,448 526.863,381	5.438	219	473.645,448 526.863,381	220	473.639,292 526.863,314	6.156
220	473.639,292 526.863,314	221	473.630,971 526.863,111	8.323	221	473.630,971 526.863,111	222	473.624,273 526.862,503	6.726	222	473.624,273 526.862,503	223	473.620,62 526.861,826	3.715
223	473.620,62 526.861,826	224	473.618,795 526.863,044	2.194	224	473.618,795 526.863,044	225	473.616,899 526.866,695	4.114	225	473.616,899 526.866,695	226	473.614,465 526.870,751	4.73
226	473.614,465 526.870,751	227	473.611,645 526.874,225	4.474	227	473.611,645 526.874,225	228	473.607,762 526.878,351	5.666	228	473.607,762 526.878,351	229	473.604,173 526.882,036	5.144
229	473.604,173 526.882,036	230	473.599,455 526.886,603	6.566	230	473.599,455 526.886,603	231	473.596,113 526.889,943	4.725	231	473.596,113 526.889,943	232	473.591,868 526.895,468	6.967
232	473.591,868 526.895,468	233	473.590,786 526.897,678	2.461	233	473.590,786 526.897,678	234	473.589,901 526.900,477	2.936	234	473.589,901 526.900,477	235	473.589,607 526.903,376	2.914
235	473.589,607 526.903,376	236	473.587,886 526.908,533	5.437	236	473.587,886 526.908,533	237	473.587,051 526.910,154	1.823	237	473.587,051 526.910,154	238	473.585,87 526.910,744	1.32
238	473.585,87 526.910,744	239	473.583,758 526.910,351	2.148	239	473.583,758 526.910,351	240	473.581,644 526.909,81	2.182	240	473.581,644 526.909,81	241	473.578,892 526.908,729	2.957
241	473.578,892 526.908,729	242	473.575,698 526.907,993	3.278	242	473.575,698 526.907,993	243	473.572,993 526.907,06	2.861	243	473.572,993 526.907,06	244	473.569,898 526.906,716	3.114
244	473.569,898 526.906,716	245	473.567,932 526.907,06	1.996	245	473.567,932 526.907,06	246	473.565,966 526.908,582	2.486	246	473.565,966 526.908,582	247	473.563,654 526.911,208	3.499
247	473.563,654 526.911,208	248	473.562,673 526.913,319	2.328	248	473.562,673 526.913,319	249	473.561,885 526.915,923	2.721	249	473.561,885 526.915,923	250	473.560,902 526.918,329	2.599
250	473.560,902 526.918,329	251	473.560,46 526.921,228	2.933	251	473.560,46 526.921,228	252	473.559,773 526.923,929	2.787	252	473.559,773 526.923,929	253	473.559,919 526.928,742	4.815
253	473.559,919 526.928,742	254	473.560,361 526.933,017	4.298	254	473.560,361 526.933,017	255	473.560,558 526.937,268	4.256	255	473.560,558 526.937,268	256	473.561,344 526.943,31	6.093
256	473.561,344 526.943,31	257	473.561,146 526.950,333	7.026	257	473.561,146 526.950,333	258	473.561,542 526.954,165	3.852	258	473.561,542 526.954,165	259	473.562,478 526.962,002	7.893
259	473.562,478 526.962,002	260	473.563,461 526.968,19	6.266	260	473.563,461 526.968,19	261	473.564,639 526.971,236	3.266	261	473.564,639 526.971,236	262	473.565,23 526.973,643	2.478
262	473.565,23 526.973,643	263	473.566,606 526.976,394	3.076	263	473.566,606 526.976,394	264	473.567,584 526.980,157	3.888	264	473.567,584 526.980,157	265	473.567,93 526.985,954	5.807
265	473.567,93 526.985,954	266	473.567,781 526.989,195	3.244	266	473.567,781 526.989,195	267	473.567,24 526.991,946	2.804	267	473.567,24 526.991,946	268	473.566,208 526.995,974	4.158
268	473.566,208 526.995,974	269	473.565,128 527.000,641	4.79	269	473.565,128 527.000,641	270	473.565,222 527.004,946	4.306	270	473.565,222 527.004,946	271	473.564,635 527.009,906	4.995
271	473.564,635 527.009,906	272	473.564,289 527.013,05	3.163	272	473.564,289 527.013,05	273	473.563,404 527.015,654	2.75	273	473.563,404 527.015,654	274	473.562,273 527.018,748	3.294
274	473.562,273 527.018,748	275	473.560,448 527.021,835	3.586	275	473.560,448 527.021,835	276	473.558,007 527.025,495	4.399	276	473.558,007 527.025,495	277	473.557,059 527.030,103	4.705
277	473.557,059 527.030,103	278	473.556,516 527.037,964	7.88	278	473.556,516 527.037,964	279	473.554,211 527.046,502	8.844	279	473.554,211 527.046,502	280	473.552,447 527.053,144	6.872
280	473.552,447 527.053,144	281	473.550,005 527.061,682	8.88	281	473.550,005 527.061,682	282	473.548,935 527.065,283	3.757	282	473.548,935 527.065,283	283	473.548,458 527.066,766	1.558
283	473.548,458 527.066,766	284	473.546,616 527.069,001	2.896	284	473.546,616 527.069,001	285	473.543,768 527.069,001	2.848	285	473.543,768 527.069,001	286	473.540,106 527.067,917	3.819
286	473.540,106 527.067,917	287	473.536,31 527.069,136	3.987	287	473.536,31 527.069,136	288	473.532,919 527.070,356	3.604	288	473.532,919 527.070,356	289	473.528,849 527.070,627	4.079
289	473.528,849 527.070,627	290	473.522,883 527.070,492	5.968	290	473.522,883 527.070,492	291	473.517,459 527.069,815	5.466	291	473.517,459 527.069,815	292	473.513,254 527.070,356	4.24
292	473.513,254 527.070,356	293	473.510,679 527.071,576	2.849	293	473.510,679 527.071,576	294	473.507,56 527.072,795	3.349	294	473.507,56 527.072,795	295	473.502,134 527.072,524	5.433
295	473.502,134 527.072,524	296	473.497,388 527.072,118	4.763	296	473.497,388 527.072,118	297	473.495,002 527.074,81	3.597	297	473.495,002 527.074,81	298	473.490,939 527.083,281	9.395
298	473.490,939 527.083,281	299	473.486,992 527.091,436	9.06	299	473.486,992 527.091,436	300	473.485,15 527.100,247	9.001	300	473.485,15 527.100,247	301	473.483,833 527.106,955	6.836
301	473.483,833 527.106,955	302	473.483,307 527.114,057	7.121	302	473.483,307 527.114,057	303	473.481,464 527.120,107	6.324	303	473.481,464 527.120,107	304	473.478,956 527.128,985	9.225
304	473.478,956 527.128,985	305	473.476,455 527.139,901	11.19 9	305	473.476,455 527.139,901	306	473.473,033 527.150,159	10.81 4	306	473.473,033 527.150,159	307	473.470,007 527.158,445	8.821
307	473.470,007 527.158,445	308	473.466,057 527.166,468	8.943	308	473.466,057 527.166,468	309	473.463,723 527.175,213	9.051	309	473.463,723 527.175,213	310	473.460,662 527.181,549	7.037
310	473.460,662 527.181,549	311	473.455,416 527.195,094	14.52 5	311	473.455,416 527.195,094	312	473.451,481 527.209,076	14.52 5	312	473.451,481 527.209,076	313	473.448,411 527.222,287	13.56 3

Punct început	X / Y	Punct sfârșit	X / Y	Lungime segment	Punct început	X / Y	Punct sfârșit	X / Y	Lungime segment	Punct început	X / Y	Punct sfârșit	X / Y	Lungime segment
313	473.448,411 527.222,287	314	473.444,476 527.234,302	12.64 3	314	473.444,476 527.234,302	315	473.441,851 527.246,537	12.51 3	315	473.441,851 527.246,537	316	473.439,011 527.254,403	8.363
316	473.439,011 527.254,403	317	473.433,546 527.266,2	13.00 1	317	473.433,546 527.266,2	318	473.428,955 527.275,593	10.45 5	318	473.428,955 527.275,593	319	473.423,27 527.285,424	11.35 6
319	473.423,27 527.285,424	320	473.413,182 527.293,621	12.99 8	320	473.413,182 527.293,621	321	473.406,843 527.300,175	9.118	321	473.406,843 527.300,175	322	473.401,596 527.307,384	8.916
322	473.401,596 527.307,384	323	473.393,945 527.314,813	10.66 4	323	473.393,945 527.314,813	324	473.390,01 527.322,241	8.406	324	473.390,01 527.322,241	325	473.384,327 527.334,038	13.09 4
325	473.384,327 527.334,038	326	473.379,736 527.349,768	16.38 6	326	473.379,736 527.349,768	327	473.377,114 527.363,313	13.79 6	327	473.377,114 527.363,313	328	473.375,584 527.374,237	11.03 1
328	473.375,584 527.374,237	329	473.374,252 527.389,421	15.24 2	329	473.374,252 527.389,421	330	473.371,63 527.402,092	12.93 9	330	473.371,63 527.402,092	331	473.368,131 527.411,049	9.616
331	473.368,131 527.411,049	332	473.366,071 527.414,974	4.433	332	473.366,071 527.414,974	333	473.363,543 527.422,16	7.618	333	473.363,543 527.422,16	334	473.359,329 527.428,521	7.63
334	473.359,329 527.428,521	335	473.357,639 527.432,023	3.888	335	473.357,639 527.432,023	336	473.350,644 527.441,854	12.06 6	336	473.350,644 527.441,854	337	473.343,21 527.451,904	12.50 1
337	473.343,21 527.451,904	338	473.336,653 527.461,299	11.45 7	338	473.336,653 527.461,299	339	473.330,501 527.471,677	12.06 4	339	473.330,501 527.471,677	340	473.322,849 527.484,786	15.17 9
340	473.322,849 527.484,786	341	473.317,384 527.495,929	12.41 1	341	473.317,384 527.495,929	342	473.311,263 527.508,599	14.07 1	342	473.311,263 527.508,599	343	473.305,36 527.523,455	15.98 6
343	473.305,36 527.523,455	344	473.300,769 527.536,782	14.09 6	344	473.300,769 527.536,782	345	473.295,723 527.553,925	17.87	345	473.295,723 527.553,925	346	473.291,352 527.565,723	12.58 2
346	473.291,352 527.565,723	347	473.285,449 527.578,831	14.37 6	347	473.285,449 527.578,831	348	473.276,924 527.594,561	17.89 2	348	473.276,924 527.594,561	349	473.268,616 527.611,602	18.95 8
349	473.268,616 527.611,602	350	473.264,245 527.621,87	11.16	350	473.264,245 527.621,87	351	473.259,257 527.637,098	16.02 4	351	473.259,257 527.637,098	352	473.255,127 527.653,006	16.43 5
352	473.255,127 527.653,006	353	473.250,633 527.667,698	15.36 4	353	473.250,633 527.667,698	354	473.247,594 527.679,719	12.39 9	354	473.247,594 527.679,719	355	473.244,068 527.692,897	13.64 2
355	473.244,068 527.692,897	356	473.241,032 527.706,86	14.28 9	356	473.241,032 527.706,86	357	473.238,722 527.720,217	13.55 5	357	473.238,722 527.720,217	358	473.237,751 527.729,932	9.763
358	473.237,751 527.729,932	359	473.235,07 527.738,131	8.626	359	473.235,07 527.738,131	360	473.234,221 527.745,172	7.092	360	473.234,221 527.745,172	361	473.233,978 527.751,244	6.077
361	473.233,978 527.751,244	362	473.235,92 527.757,194	6.259	362	473.235,92 527.757,194	363	473.238,838 527.761,93	5.563	363	473.238,838 527.761,93	364	473.241,267 527.765,815	4.582
364	473.241,267 527.765,815	365	473.241,511 527.772,494	6.683	365	473.241,511 527.772,494	366	473.240,722 527.779,473	7.023	366	473.240,722 527.779,473	367	473.237,291 527.788,55	9.704
367	473.237,291 527.788,55	368	473.233,659 527.794,197	6.714	368	473.233,659 527.794,197	369	473.229,823 527.805,896	12.31 2	369	473.229,823 527.805,896	370	473.228,007 527.810,334	4.795
370	473.228,007 527.810,334	371	473.227,603 527.819,813	9.488	371	473.227,603 527.819,813	372	473.223,77 527.831,513	12.31 2	372	473.223,77 527.831,513	373	473.218,903 527.848,501	17.67 1
373	473.218,903 527.848,501	374	473.217,356 527.860,02	11.62 2	374	473.217,356 527.860,02	375	473.215,119 527.868,445	8.717	375	473.215,119 527.868,445	376	473.214,775 527.876,353	7.915
376	473.214,775 527.876,353	377	473.214,946 527.886,497	10.14 5	377	473.214,946 527.886,497	378	473.214,946 527.895,781	9.284	378	473.214,946 527.895,781	379	473.214,562 527.907,186	11.41 1
379	473.214,562 527.907,186	380	473.214,218 527.914,922	7.744	380	473.214,218 527.914,922	381	473.213,702 527.924,722	9.814	381	473.213,702 527.924,722	382	473.211,467 527.930,739	6.419
382	473.211,467 527.930,739	383	473.206,992 527.936,07	6.96	383	473.206,992 527.936,07	384	473.204,758 527.942,602	6.903	384	473.204,758 527.942,602	385	473.204,414 527.952,058	9.462
385	473.204,414 527.952,058	386	473.202,864 527.958,763	6.882	386	473.202,864 527.958,763	387	473.198,22 527.963,233	6.446	387	473.198,22 527.963,233	388	473.192,888 527.968,562	7.538
388	473.192,888 527.968,562	389	473.191,339 527.974,924	6.548	389	473.191,339 527.974,924	390	473.187,898 527.980,426	6.489	390	473.187,898 527.980,426	391	473.186,007 527.989,021	8.801
391	473.186,007 527.989,021	392	473.185,467 527.994,965	5.968	392	473.185,467 527.994,965	1	473.184,331 527.996,44	1.862					

** Lungimile segmentelor sunt determinate în planul de proiecție Stereo 70 și sunt rotunjite la 1 milimetru.

*** Distanța dintre puncte este formată din segmente cumulate ce sunt mai mici decât valoarea 1 milimetru.



DATE DESPRE IMOBILUL NR. 2203

Oficiul de Cadastru și Publicitate Imobiliară SIBIU
Biroul de Cadastru și Publicitate Imobiliară Medias

A. Partea I. Descrierea imobilului

TEREN Extravilan

Adresa: Jud. Sibiu

Nr. Crt	Nr cadastral Nr. topografic	Suprafața* (mp)	Observații / Referințe
A1		Din acte: 376.800 Masurata: 372.066	Sector cadastral:89 Teren neimprejmuit;

B. Partea II. Proprietari și acte

Inscrieri privitoare la dreptul de proprietate și alte drepturi reale		Referințe
/		
Act Normativ nr. 1705, din 29/11/2006 emis de GUVERNUL ROMÂNIEI;		
B1	Intabulare, drept de PROPRIETATE, dobandit prin Lege, cota actuala 1/1, cota initiala 1/1 1) STATUL ROMÂN, CIF:9999999999999, DOMENIUL PRIVAT	A1
Act Normativ nr. 268, din 28/05/2001 emis de PARLAMENTUL ROMÂNIEI (DECIZIA NR.178 DIN 30.03.2020 ELIBERATĂ DE MINISTERUL AGRICULTURII ȘI DEZVOLTĂRII RURALE);		
B2	Intabulare, drept de ADMINISTRARE, dobandit prin Lege, cota actuala 1/1, cota initiala 1/1 1) AGENȚIA DOMENIILOR STATULUI, CIF:14818116	A1

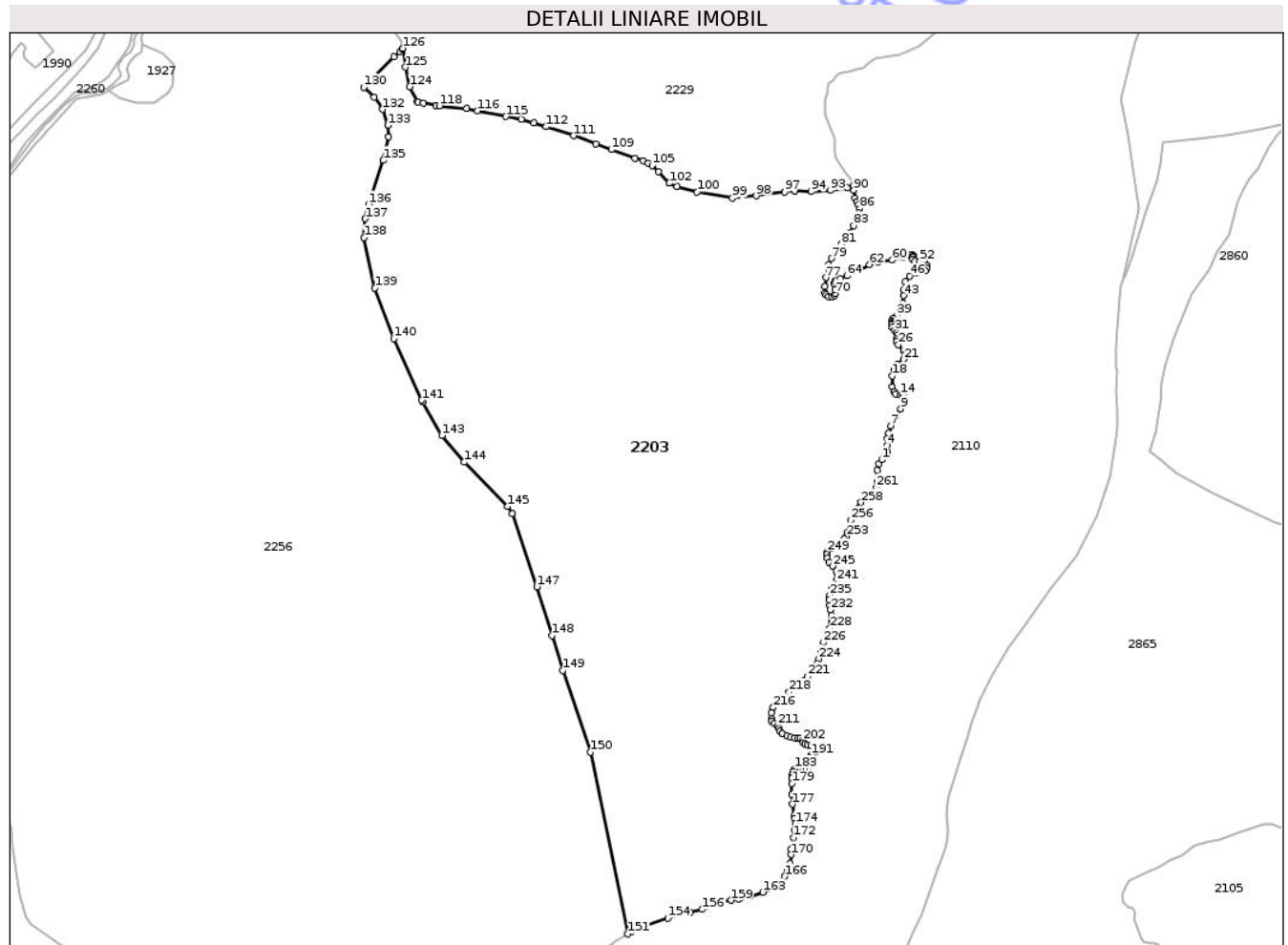
C. Partea III. SARCINI .

Inscrieri privind dezmembramintele dreptului de proprietate, drepturi reale de garanție și sarcini	Referințe
NU SUNT	

Teren

Nr cadastral	Suprafața (mp)*	Observații / Referințe
	Din acte: 376.800 Masurata: 372.066	

* Suprafața este determinată în planul de proiecție Stereo 70.



Date referitoare la teren

Crt	Categorie folosință	Intra vilan	Suprafața (mp)	Tarla	Parcelă	Nr. topo	Observații / Referințe
1	faneata	NU	10.300	81	2103	-	
2	vie	NU	58.300	81	2105	-	
3	arabil	NU	8.200	81	2109	-	
4	faneata	NU	51.800	81	2110	-	
5	ape curgatoare	NU	200	81	2111	-	
6	faneata	NU	2.300	81	2112	-	
7	faneata	NU	7.000	81	2113	-	
8	padure	NU	10.100	81	2114	-	TUFĂRIȘ
9	ape curgatoare	NU	100	81	2115	-	
10	padure	NU	500	81	2116	-	TUFĂRIȘ
11	arabil	NU	15.400	81	2117	-	
12	arabil	NU	6.400	81	2119	-	
13	faneata	NU	87.366	81	2121	-	
14	arabil	NU	27.700	81	2122	-	

Crt	Categorie folosință	Intravilan	Suprafața (mp)	Tarla	Parcelă	Nr. topo	Observații / Referințe
15	curți constructii	NU	1.200	81	2123	-	
16	drum	NU	2.000	81	2124	-	
17	drum	NU	1.900	81	2125	-	
18	padure	NU	3.100	81	2126	-	TUFĂRIȘ
19	faneata	NU	599	81	2127	-	
20	arabil	NU	4.100	81	2128	-	
21	faneata	NU	4.900	81	2129/1	-	
22	curți constructii	NU	100	81	2129/2	-	
23	ape curgatoare	NU	500	81	2130	-	
24	padure	NU	5.400	81	2131	-	TUFĂRIȘ
25	arabil	NU	6.000	81	2133	-	
26	faneata	NU	1.600	81	2134	-	
27	arabil	NU	4.600	81	2135	-	
28	faneata	NU	3.400	81	2136	-	
29	arabil	NU	7.000	81	2137	-	
30	arabil	NU	2.000	81	2138	-	
31	padure	NU	5.200	81	2139	-	TUFĂRIȘ
32	padure	NU	8.501	81	2143	-	
33	faneata	NU	800	81	2150	-	
34	arabil	NU	23.500	81	2151	-	

Lungime Segmente

1) Valorile lungimilor segmentelor sunt obținute din proiecție în plan.

Punct început	X / Y	Punct sfârșit	X / Y	Lungime segment	Punct început	X / Y	Punct sfârșit	X / Y	Lungime segment	Punct început	X / Y	Punct sfârșit	X / Y	Lungime segment
1	468.080,189 516.953,076	2	468.083,929 516.957,858	6.071	2	468.083,929 516.957,858	3	468.086,507 516.962,719	5.502	3	468.086,507 516.962,719	4	468.087,126 516.970,29	7.596
4	468.087,126 516.970,29	5	468.086,919 516.978,273	7.986	5	468.086,919 516.978,273	6	468.088,159 516.984,604	6.451	6	468.088,159 516.984,604	7	468.090,845 516.993,344	9.143
7	468.090,845 516.993,344	8	468.096,63 517.005,778	13.714	8	468.096,63 517.005,778	9	468.102,757 517.013,486	9.846	9	468.102,757 517.013,486	10	468.106,751 517.021,4	8.865
10	468.106,751 517.021,4	11	468.107,027 517.025,46	4.069	11	468.107,027 517.025,46	12	468.106,612 517.028,282	2.852	12	468.106,612 517.028,282	13	468.105,511 517.029,658	1.762
13	468.105,511 517.029,658	14	468.102,413 517.029,864	3.105	14	468.102,413 517.029,864	15	468.096,698 517.031,379	5.912	15	468.096,698 517.031,379	16	468.094,357 517.033,787	3.358
16	468.094,357 517.033,787	17	468.092,278 517.039,529	6.107	17	468.092,278 517.039,529	18	468.092,651 517.052,655	13.131	18	468.092,651 517.052,655	19	468.094,632 517.059,962	7.571
19	468.094,632 517.059,962	20	468.099,216 517.065,906	7.506	20	468.099,216 517.065,906	21	468.106,278 517.072,345	9.557	21	468.106,278 517.072,345	22	468.107,516 517.075,441	3.334
22	468.107,516 517.075,441	23	468.107,694 517.077,209	1.777	23	468.107,694 517.077,209	24	468.107,889 517.079,155	1.956	24	468.107,889 517.079,155	25	468.105,906 517.082,871	4.212
25	468.105,906 517.082,871	26	468.099,835 517.089,806	9.217	26	468.099,835 517.089,806	27	468.097,854 517.093,026	3.781	27	468.097,854 517.093,026	28	468.098,224 517.097,113	4.104
28	468.098,224 517.097,113	29	468.098,845 517.100,827	3.766	29	468.098,845 517.100,827	30	468.097,605 517.104,047	3.451	30	468.097,605 517.104,047	31	468.095,375 517.106,648	3.426
31	468.095,375 517.106,648	32	468.092,67 517.110,76	4.922	32	468.092,67 517.110,76	33	468.092,427 517.114,155	3.404	33	468.092,427 517.114,155	34	468.092,406 517.115,731	1.576
34	468.092,406 517.115,731	35	468.092,406 517.115,742	0.011	35	468.092,406 517.115,742	36	468.092,4 517.116,192	0.45	36	468.092,4 517.116,192	37	468.092,378 517.117,938	1.746
37	468.092,378 517.117,938	38	468.093,786 517.121,431	3.766	38	468.093,786 517.121,431	39	468.098,056 517.124,148	5.061	39	468.098,056 517.124,148	40	468.101,697 517.129,484	6.46

Punct început	X / Y	Punct sfârșit	X / Y	Lungime segment	Punct început	X / Y	Punct sfârșit	X / Y	Lungime segment	Punct început	X / Y	Punct sfârșit	X / Y	Lungime segment
40	468.101,697 517.129,484	41	468.104,183 517.134,09	5.234	41	468.104,183 517.134,09	42	468.105,604 517.138,864	4.981	42	468.105,604 517.138,864	43	468.105,832 517.148,129	9.268
43	468.105,832 517.148,129	44	468.106,4 517.155,063	6.957	44	468.106,4 517.155,063	45	468.108,106 517.164,555	9.644	45	468.108,106 517.164,555	46	468.113,073 517.171,273	8.355
46	468.113,073 517.171,273	47	468.120,506 517.174,988	8.31	47	468.120,506 517.174,988	48	468.131,538 517.177,865	11.40 1	48	468.131,538 517.177,865	49	468.133,695 517.180,261	3.224
49	468.133,695 517.180,261	50	468.133,936 517.183,856	3.603	50	468.133,936 517.183,856	51	468.131,177 517.187,451	4.532	51	468.131,177 517.187,451	52	468.125,424 517.189,01	5.96
52	468.125,424 517.189,01	53	468.119,906 517.188,891	5.519	53	468.119,906 517.188,891	54	468.117,031 517.191,287	3.743	54	468.117,031 517.191,287	55	468.117,092 517.193,251	1.965
55	468.117,092 517.193,251	56	468.117,15 517.195,122	1.872	56	468.117,15 517.195,122	57	468.115,71 517.196,68	2.122	57	468.115,71 517.196,68	58	468.111,993 517.196,68	3.717
58	468.111,993 517.196,68	59	468.105,16 517.194,163	7.282	59	468.105,16 517.194,163	60	468.092,69 517.190,328	13.04 6	60	468.092,69 517.190,328	61	468.076,383 517.188,53	16.40 6
61	468.076,383 517.188,53	62	468.065,354 517.184,935	11.6	62	468.065,354 517.184,935	63	468.053,722 517.179,063	13.03	63	468.053,722 517.179,063	64	468.038,661 517.171,589	16.81 4
64	468.038,661 517.171,589	65	468.030,872 517.168,606	8.341	65	468.030,872 517.168,606	66	468.026,849 517.167,049	4.314	66	468.026,849 517.167,049	67	468.024,902 517.165,622	2.414
67	468.024,902 517.165,622	68	468.023,473 517.162,639	3.308	68	468.023,473 517.162,639	69	468.024,512 517.155,504	7.21	69	468.024,512 517.155,504	70	468.024,772 517.150,574	4.937
70	468.024,772 517.150,574	71	468.023,992 517.148,499	2.217	71	468.023,992 517.148,499	72	468.020,878 517.147,072	3.425	72	468.020,878 517.147,072	73	468.017,115 517.147,201	3.765
73	468.017,115 517.147,201	74	468.014,13 517.149,017	3.494	74	468.014,13 517.149,017	75	468.012,312 517.151,482	3.063	75	468.012,312 517.151,482	76	468.012,312 517.158,747	7.265
76	468.012,312 517.158,747	77	468.013,611 517.169,385	10.71 7	77	468.013,611 517.169,385	78	468.016,854 517.184,563	15.52 1	78	468.016,854 517.184,563	79	468.020,23 517.192,346	8.484
79	468.020,23 517.192,346	80	468.026,995 517.200,288	10.43 3	80	468.026,995 517.200,288	81	468.032,056 517.208,98	10.05 8	81	468.032,056 517.208,98	82	468.041,661 517.222,861	16.88
82	468.041,661 517.222,861	83	468.046,464 517.231,163	9.591	83	468.046,464 517.231,163	84	468.048,67 517.236,742	5.999	84	468.048,67 517.236,742	85	468.053,395 517.246,255	10.62 2
85	468.053,395 517.246,255	86	468.054,019 517.251,326	5.109	86	468.054,019 517.251,326	87	468.052,457 517.256,009	4.937	87	468.052,457 517.256,009	88	468.050,037 517.259,444	4.202
88	468.050,037 517.259,444	89	468.048,475 517.264,126	4.936	89	468.048,475 517.264,126	90	468.046,881 517.273,491	9.5	90	468.046,881 517.273,491	91	468.046,254 517.278,039	4.591
91	468.046,254 517.278,039	92	468.039,136 517.276,239	7.342	92	468.039,136 517.276,239	93	468.019,019 517.273,018	20.37 3	93	468.019,019 517.273,018	94	467.996,22 517.271,612	22.84 2
94	467.996,22 517.271,612	95	467.977,058 517.272,373	19.17 7	95	467.977,058 517.272,373	96	467.976,976 517.272,377	0.082	96	467.976,976 517.272,377	97	467.965,001 517.271,425	12.01 3
97	467.965,001 517.271,425	98	467.930,859 517.266,635	34.47 6	98	467.930,859 517.266,635	99	467.902,642 517.264,044	28.33 6	99	467.902,642 517.264,044	100	467.860,758 517.271,444	42.53 3
100	467.860,758 517.271,444	101	467.837,112 517.277,846	24.49 7	101	467.837,112 517.277,846	102	467.827,88 517.281,629	9.977	102	467.827,88 517.281,629	103	467.827,749 517.281,683	0.142
103	467.827,749 517.281,683	104	467.815,068 517.295,673	18.88 2	104	467.815,068 517.295,673	105	467.807,289 517.302,832	10.57 2	105	467.807,289 517.302,832	106	467.802,787 517.305,476	5.221
106	467.802,787 517.305,476	107	467.796,587 517.308,036	6.708	107	467.796,587 517.308,036	108	467.786,966 517.310,947	10.05 2	108	467.786,966 517.310,947	109	467.758,788 517.321,617	30.13 1
109	467.758,788 517.321,617	110	467.740,239 517.328,233	19.69 4	110	467.740,239 517.328,233	111	467.714,203 517.338,068	27.83 2	111	467.714,203 517.338,068	112	467.681,481 517.348,683	34.40 1
112	467.681,481 517.348,683	113	467.666,677 517.353,456	15.55 4	113	467.666,677 517.353,456	114	467.651,926 517.357,428	15.27 6	114	467.651,926 517.357,428	115	467.633,577 517.360,758	18.64 9
115	467.633,577 517.360,758	116	467.599,977 517.367,52	34.27 4	116	467.599,977 517.367,52	117	467.586,779 517.370,109	13.45	117	467.586,779 517.370,109	118	467.554,577 517.373,589	32.38 9
118	467.554,577 517.373,589	119	467.550,518 517.374,027	4.083	119	467.550,518 517.374,027	120	467.550,28 517.374,07	0.242	120	467.550,28 517.374,07	121	467.535,459 517.376,743	15.06
121	467.535,459 517.376,743	122	467.528,87 517.377,931	6.695	122	467.528,87 517.377,931	123	467.528,545 517.378,558	0.706	123	467.528,545 517.378,558	124	467.519,323 517.396,36	20.04 9
124	467.519,323 517.396,36	125	467.514,108 517.419,489	23.71	125	467.514,108 517.419,489	126	467.511,273 517.441,95	22.63 9	126	467.511,273 517.441,95	127	467.510,715 517.441,392	0.789
127	467.510,715 517.441,392	128	467.507,474 517.437,609	4.981	128	467.507,474 517.437,609	129	467.500,789 517.431,46	9.083	129	467.500,789 517.431,46	130	467.464,927 517.395,574	50.73 4
130	467.464,927 517.395,574	131	467.477,277 517.383,817	17.05 1	131	467.477,277 517.383,817	132	467.487,229 517.369,343	17.56 5	132	467.487,229 517.369,343	133	467.493,499 517.350,295	20.05 3
133	467.493,499 517.350,295	134	467.494,088 517.336,794	13.51 4	134	467.494,088 517.336,794	135	467.488,153 517.308,724	28.69 1	135	467.488,153 517.308,724	136	467.470,519 517.256,24	55.36 7
136	467.470,519 517.256,24	137	467.466,616 517.239,351	17.33 4	137	467.466,616 517.239,351	138	467.465,042 517.216,936	22.47	138	467.465,042 517.216,936	139	467.478,028 517.157,087	61.24 2

Punct început	X / Y	Punct sfârșit	X / Y	Lungime segment	Punct început	X / Y	Punct sfârșit	X / Y	Lungime segment	Punct început	X / Y	Punct sfârșit	X / Y	Lungime segment
139	467.478,028 517.157,087	140	467.500,352 517.097,025	64.077	140	467.500,352 517.097,025	141	467.533,779 517.023,754	80.536	141	467.533,779 517.023,754	142	467.535,007 517.021,598	2.481
142	467.535,007 517.021,598	143	467.557,59 516.981,945	45.633	143	467.557,59 516.981,945	144	467.584,168 516.950,193	41.407	144	467.584,168 516.950,193	145	467.635,734 516.897,55	73.691
145	467.635,734 516.897,55	146	467.641,251 516.889,386	9.853	146	467.641,251 516.889,386	147	467.670,253 516.802,086	91.991	147	467.670,253 516.802,086	148	467.688,259 516.744,253	60.571
148	467.688,259 516.744,253	149	467.701,18 516.702,753	43.465	149	467.701,18 516.702,753	150	467.733,961 516.605,559	102.573	150	467.733,961 516.605,559	151	467.778,468 516.389,685	220.414
151	467.778,468 516.389,685	152	467.782,802 516.391,851	4.845	152	467.782,802 516.391,851	153	467.797,73 516.399,312	16.689	153	467.797,73 516.399,312	154	467.826,041 516.408,355	29.72
154	467.826,041 516.408,355	155	467.852,599 516.415,356	27.465	155	467.852,599 516.415,356	156	467.867,048 516.418,856	14.867	156	467.867,048 516.418,856	157	467.883,976 516.424,691	17.905
157	467.883,976 516.424,691	158	467.891,373 516.426,789	7.689	158	467.891,373 516.426,789	159	467.901,013 516.429,523	10.02	159	467.901,013 516.429,523	160	467.909,677 516.431,379	8.861
160	467.909,677 516.431,379	161	467.911,556 516.431,787	1.923	161	467.911,556 516.431,787	162	467.924,216 516.434,533	12.954	162	467.924,216 516.434,533	163	467.938,943 516.439,419	15.516
163	467.938,943 516.439,419	164	467.951,506 516.445,109	13.791	164	467.951,506 516.445,109	165	467.957,501 516.450,425	8.012	165	467.957,501 516.450,425	166	467.964,741 516.458,135	10.576
166	467.964,741 516.458,135	167	467.968,443 516.463,852	6.811	167	467.968,443 516.463,852	168	467.969,932 516.467,339	3.792	168	467.969,932 516.467,339	169	467.971,209 516.473,571	6.361
169	467.971,209 516.473,571	170	467.972,23 516.483,737	10.217	170	467.972,23 516.483,737	171	467.972,844 516.490,785	7.075	171	467.972,844 516.490,785	172	467.975,661 516.504,258	13.764
172	467.975,661 516.504,258	173	467.977,153 516.512,422	8.299	173	467.977,153 516.512,422	174	467.977,738 516.520,715	8.314	174	467.977,738 516.520,715	175	467.976,958 516.526,61	5.946
175	467.976,958 516.526,61	176	467.975,856 516.530,627	4.165	176	467.975,856 516.530,627	177	467.974,302 516.543,779	13.243	177	467.974,302 516.543,779	178	467.973,602 516.555,621	11.863
178	467.973,602 516.555,621	179	467.973,527 516.568,222	12.601	179	467.973,527 516.568,222	180	467.972,995 516.574,447	6.248	180	467.972,995 516.574,447	181	467.973,222 516.578,243	3.803
181	467.973,222 516.578,243	182	467.974,363 516.582,57	4.475	182	467.974,363 516.582,57	183	467.976,488 516.585,53	3.644	183	467.976,488 516.585,53	184	467.980,287 516.586,821	4.012
184	467.980,287 516.586,821	185	467.983,933 516.585,606	3.843	185	467.983,933 516.585,606	186	467.988,565 516.584,923	4.682	186	467.988,565 516.584,923	187	467.991,831 516.586,29	3.541
187	467.991,831 516.586,29	188	467.993,123 516.589,479	3.441	188	467.993,123 516.589,479	189	467.993,349 516.594,641	5.167	189	467.993,349 516.594,641	190	467.994,034 516.598,74	4.156
190	467.994,034 516.598,74	191	467.995,933 516.602,08	3.842	191	467.995,933 516.602,08	192	467.998,769 516.604,951	4.036	192	467.998,769 516.604,951	193	468.003,641 516.607,197	5.365
193	468.003,641 516.607,197	194	468.005,086 516.608,696	2.082	194	468.005,086 516.608,696	195	468.005,032 516.609,766	1.071	195	468.005,032 516.609,766	196	468.004,445 516.610,515	0.952
196	468.004,445 516.610,515	197	468.001,821 516.611,478	2.795	197	468.001,821 516.611,478	198	467.995,826 516.613,084	6.206	198	467.995,826 516.613,084	199	467.992,56 516.614,261	3.472
199	467.992,56 516.614,261	200	467.988,651 516.615,277	4.039	200	467.988,651 516.615,277	201	467.987,045 516.616,83	2.234	201	467.987,045 516.616,83	202	467.985,868 516.619,183	2.631
202	467.985,868 516.619,183	203	467.983,146 516.622,162	4.035	203	467.983,146 516.622,162	204	467.980,699 516.622,726	2.511	204	467.980,699 516.622,726	205	467.976,934 516.622,726	3.765
205	467.976,934 516.622,726	206	467.972,104 516.623,228	4.856	206	467.972,104 516.623,228	207	467.967,463 516.624,795	4.898	207	467.967,463 516.624,795	208	467.962,009 516.627,653	6.157
208	467.962,009 516.627,653	209	467.958,961 516.630,474	4.153	209	467.958,961 516.630,474	210	467.957,381 516.634,197	4.044	210	467.957,381 516.634,197	211	467.955,8 516.637,131	3.333
211	467.955,8 516.637,131	212	467.952,412 516.639,613	4.2	212	467.952,412 516.639,613	213	467.949,251 516.642,659	4.39	213	467.949,251 516.642,659	214	467.948,915 516.645,706	3.065
214	467.948,915 516.645,706	215	467.948,915 516.652,702	6.996	215	467.948,915 516.652,702	216	467.951,284 516.658,794	6.536	216	467.951,284 516.658,794	217	467.957,637 516.666,319	9.848
217	467.957,637 516.666,319	218	467.969,939 516.677,159	16.396	218	467.969,939 516.677,159	219	467.981,05 516.685,092	13.652	219	467.981,05 516.685,092	220	467.987,001 516.690,381	7.962
220	467.987,001 516.690,381	221	467.991,5 516.695,536	6.842	221	467.991,5 516.695,536	222	467.998,667 516.702,889	10.268	222	467.998,667 516.702,889	223	468.003,441 516.710,365	8.87
223	468.003,441 516.710,365	224	468.005,113 516.716,33	6.195	224	468.005,113 516.716,33	225	468.007,421 516.726,111	10.05	225	468.007,421 516.726,111	226	468.011,013 516.735,997	10.518
226	468.011,013 516.735,997	227	468.015,022 516.745,3	10.13	227	468.015,022 516.745,3	228	468.018,458 516.752,598	8.066	228	468.018,458 516.752,598	229	468.020,093 516.757,609	5.271
229	468.020,093 516.757,609	230	468.020,374 516.762,25	4.649	230	468.020,374 516.762,25	231	468.020,154 516.767,982	5.736	231	468.020,154 516.767,982	232	468.018,845 516.774,742	6.886
232	468.018,845 516.774,742	233	468.018,19 516.779,883	5.183	233	468.018,19 516.779,883	234	468.017,569 516.787,045	7.189	234	468.017,569 516.787,045	235	468.018,241 516.792,258	5.256
235	468.018,241 516.792,258	236	468.021,326 516.799,882	8.225	236	468.021,326 516.799,882	237	468.023,963 516.804,423	5.251	237	468.023,963 516.804,423	238	468.024,094 516.804,714	0.319

Punct început	X / Y	Punct sfârșit	X / Y	Lungime segment	Punct început	X / Y	Punct sfârșit	X / Y	Lungime segment	Punct început	X / Y	Punct sfârșit	X / Y	Lungime segment
238	468.024,094 516.804,714	239	468.024,258 516.805,077	0.398	239	468.024,258 516.805,077	240	468.025,805 516.808,517	3.772	240	468.025,805 516.808,517	241	468.025,923 516.808,779	0.287
241	468.025,923 516.808,779	242	468.026,824 516.810,782	2.196	242	468.026,824 516.810,782	243	468.027,48 516.816,024	5.283	243	468.027,48 516.816,024	244	468.026,278 516.820,829	4.953
244	468.026,278 516.820,829	245	468.021,799 516.826,725	7.404	245	468.021,799 516.826,725	246	468.017,32 516.831,311	6.41	246	468.017,32 516.831,311	247	468.015,136 516.836,335	5.478
247	468.015,136 516.836,335	248	468.015,027 516.840,157	3.824	248	468.015,027 516.840,157	249	468.015,244 516.843,433	3.283	249	468.015,244 516.843,433	250	468.019,506 516.847,473	5.872
250	468.019,506 516.847,473	251	468.026,388 516.852,714	8.65	251	468.026,388 516.852,714	252	468.035,627 516.858,701	11.009	252	468.035,627 516.858,701	253	468.038,33 516.862,166	4.395
253	468.038,33 516.862,166	254	468.039,565 516.866,981	4.971	254	468.039,565 516.866,981	255	468.041,503 516.874,91	8.162	255	468.041,503 516.874,91	256	468.043,325 516.881,487	6.825
256	468.043,325 516.881,487	257	468.047,673 516.892,705	12.031	257	468.047,673 516.892,705	258	468.055,486 516.902,374	12.431	258	468.055,486 516.902,374	259	468.062,146 516.908,398	8.98
259	468.062,146 516.908,398	260	468.069,338 516.914,316	9.314	260	468.069,338 516.914,316	261	468.073,671 516.920,129	7.25	261	468.073,671 516.920,129	262	468.074,412 516.926,576	6.489
262	468.074,412 516.926,576	263	468.074,517 516.940,526	13.95	263	468.074,517 516.940,526	264	468.076,739 516.948,663	8.435	264	468.076,739 516.948,663	1	468.080,189 516.953,076	5.602

** Lungimile segmentelor sunt determinate în planul de proiecție Stereo 70 și sunt rotunjite la 1 milimetru.

*** Distanța dintre puncte este formată din segmente cumulate ce sunt mai mici decât valoarea 1 milimetru.

Neutilizabil în
Civil

**DATE DESPRE IMOBILUL NR. 2397**

Oficiul de Cadastru și Publicitate Imobiliară SIBIU
Biroul de Cadastru și Publicitate Imobiliară Medias

A. Partea I. Descrierea imobilului

TEREN Extravilan

Adresa: Jud. Sibiu

Nr. Crt	Nr cadastral Nr. topografic	Suprafața* (mp)	Observații / Referințe
A1		57.352	Sector cadastral:31 Teren neimprejmuit;

B. Partea II. Proprietari și acte

Inscrieri privitoare la dreptul de proprietate și alte drepturi reale	Referințe
/	
Act Normativ nr. 1705, din 29/11/2006 emis de GUVERNUL ROMÂNIEI;	
B1	A1
Intabulare, drept de PROPRIETATE, dobandit prin Lege, cota actuala 1/1, cota initiala 1/1 1) STATUL ROMÂN, CIF:9999999999999	
Act Administrativ nr. 707, din 20/05/2019 emis de MINISTERUL APELOR ȘI PĂDURILOR (Aviz CTAS nr. 609/13.12.2018 pentru amenajamentul silvic al fondului forestier proprietate publică a statului, administrat de Regia Națională a Pădurilor - ROMSILVA, prin Ocolul Silvic Dumbrăveni, Direcția Silvică Sibiu ;Adeverința nr. 2809/10.07.2024, emisă de Ocolul Silvic Dumbrăveni);	
B2	A1
Intabulare, drept de ADMINISTRARE, dobandit prin Lege, cota actuala 1/1, cota initiala 1/1 1) REGIA NAȚIONALĂ A PĂDURILOR - ROMSILVA, CIF:1590120	

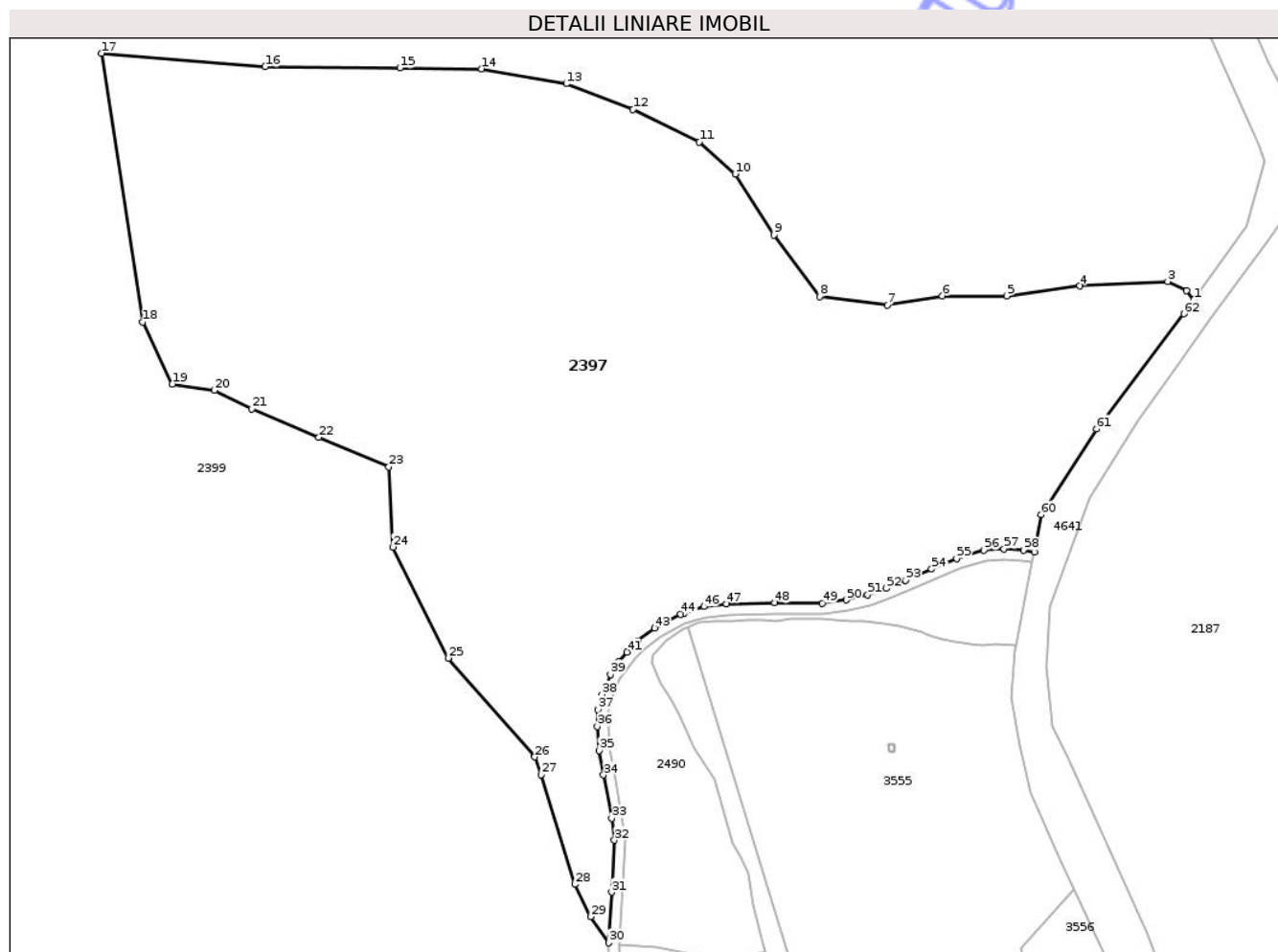
C. Partea III. SARCINI .

Inscrieri privind dezmembramintele dreptului de proprietate, drepturi reale de garanție și sarcini	Referințe
NU SUNT	

Teren

Nr cadastral	Suprafața (mp)*	Observații / Referințe
	57.352	

* Suprafața este determinată în planul de proiecție Stereo 70.



Date referitoare la teren

Crt	Categorie folosință	Intra vilan	Suprafața (mp)	Tarla	Parcelă	Nr. topo	Observații / Referințe
1	padure	NU	57.352	27	484/1/8	-	UP1 UA85A,C,D

Lungime Segmente

1) Valorile lungimilor segmentelor sunt obținute din proiecție în plan.

Punct început	X / Y	Punct sfârșit	X / Y	Lungime segment	Punct început	X / Y	Punct sfârșit	X / Y	Lungime segment	Punct început	X / Y	Punct sfârșit	X / Y	Lungime segment
1	471.725,592 528.067,722	2	471.722,953 528.071,232	4.391	2	471.722,953 528.071,232	3	471.715,783 528.074,661	7.948	3	471.715,783 528.074,661	4	471.682,736 528.072,946	33.091
4	471.682,736 528.072,946	5	471.655,299 528.069,208	27.69	5	471.655,299 528.069,208	6	471.631,137 528.069,208	24.162	6	471.631,137 528.069,208	7	471.610,558 528.065,78	20.863
7	471.610,558 528.065,78	8	471.584,994 528.069,052	25.773	8	471.584,994 528.069,052	9	471.567,932 528.092,117	28.69	9	471.567,932 528.092,117	10	471.553,279 528.115,022	27.191
10	471.553,279 528.115,022	11	471.539,875 528.127,019	17.989	11	471.539,875 528.127,019	12	471.514,931 528.139,173	27.747	12	471.514,931 528.139,173	13	471.489,898 528.148,872	26.846
13	471.489,898 528.148,872	14	471.458,099 528.154,48	32.29	14	471.458,099 528.154,48	15	471.427,391 528.154,792	30.71	15	471.427,391 528.154,792	16	471.376,728 528.155,258	50.665
16	471.376,728 528.155,258	17	471.315,269 528.160,311	61.666	17	471.315,269 528.160,311	18	471.330,593 528.059,374	102.094	18	471.330,593 528.059,374	19	471.341,874 528.036,16	25.81

Punct început	X / Y	Punct sfârșit	X / Y	Lungime segment	Punct început	X / Y	Punct sfârșit	X / Y	Lungime segment	Punct început	X / Y	Punct sfârșit	X / Y	Lungime segment
19	471.341,874 528.036,16	20	471.357,656 528.033,77	15.962	20	471.357,656 528.033,77	21	471.371,766 528.026,839	15.72	21	471.371,766 528.026,839	22	471.396,963 528.016,164	27.365
22	471.396,963 528.016,164	23	471.423,218 528.005,039	28.515	23	471.423,218 528.005,039	24	471.424,652 527.974,923	30.15	24	471.424,652 527.974,923	25	471.445,492 527.933,247	46.596
25	471.445,492 527.933,247	26	471.478,012 527.896,201	49.295	26	471.478,012 527.896,201	27	471.480,404 527.889,507	7.109	27	471.480,404 527.889,507	28	471.493,077 527.848,388	43.028
28	471.493,077 527.848,388	29	471.498,959 527.836,217	13.518	29	471.498,959 527.836,217	30	471.505,804 527.826,415	11.955	30	471.505,804 527.826,415	31	471.506,858 527.845,436	19.05
31	471.506,858 527.845,436	32	471.507,937 527.864,911	19.505	32	471.507,937 527.864,911	33	471.506,899 527.873,217	8.371	33	471.506,899 527.873,217	34	471.503,884 527.889,393	16.455
34	471.503,884 527.889,393	35	471.502,287 527.898,553	9.298	35	471.502,287 527.898,553	36	471.501,533 527.907,625	9.103	36	471.501,533 527.907,625	37	471.501,678 527.913,944	6.321
37	471.501,678 527.913,944	38	471.503,22 527.919,667	5.927	38	471.503,22 527.919,667	39	471.506,444 527.927,19	8.185	39	471.506,444 527.927,19	40	471.509,564 527.931,977	5.714
40	471.509,564 527.931,977	41	471.512,642 527.935,554	4.719	41	471.512,642 527.935,554	42	471.516,78 527.939,832	5.952	42	471.516,78 527.939,832	43	471.523,144 527.944,549	7.922
43	471.523,144 527.944,549	44	471.532,858 527.949,73	11.009	44	471.532,858 527.949,73	45	471.534,089 527.950,137	1.297	45	471.534,089 527.950,137	46	471.541,524 527.952,593	7.83
46	471.541,524 527.952,593	47	471.550,058 527.953,588	8.592	47	471.550,058 527.953,588	48	471.568,23 527.954,033	18.177	48	471.568,23 527.954,033	49	471.586,042 527.953,82	17.813
49	471.586,042 527.953,82	50	471.595,171 527.955,075	9.215	50	471.595,171 527.955,075	51	471.603,107 527.956,952	8.155	51	471.603,107 527.956,952	52	471.609,996 527.959,427	7.32
52	471.609,996 527.959,427	53	471.617,315 527.962,484	7.932	53	471.617,315 527.962,484	54	471.627,101 527.966,66	10.64	54	471.627,101 527.966,66	55	471.636,45 527.970,665	10.171
55	471.636,45 527.970,665	56	471.646,78 527.973,728	10.775	56	471.646,78 527.973,728	57	471.654,299 527.974,306	7.541	57	471.654,299 527.974,306	58	471.661,57 527.973,738	7.293
58	471.661,57 527.973,738	59	471.665,651 527.973,116	4.128	59	471.665,651 527.973,116	60	471.668,341 527.987,116	14.256	60	471.668,341 527.987,116	61	471.689,051 528.019,312	38.282
61	471.689,051 528.019,312	62	471.721,825 528.062,51	54.224	62	471.721,825 528.062,51	1	471.725,592 528.067,722	6.431					

** Lungimile segmentelor sunt determinate în planul de proiecție Stereo 70 și sunt rotunjite la 1 milimetru.

*** Distanța dintre puncte este formată din segmente cumulate ce sunt mai mici decât valoarea 1 milimetru.

**DATE DESPRE IMOBILUL NR. 2484**

Oficiul de Cadastru și Publicitate Imobiliară SIBIU
Biroul de Cadastru și Publicitate Imobiliară Medias

A. Partea I. Descrierea imobilului

TEREN Extravilan

Adresa: Jud. Sibiu

Nr. Crt	Nr cadastral Nr. topografic	Suprafața* (mp)	Observații / Referințe
A1		Din acte: 300 Masurata: 267	Sector cadastral:88 Teren neimprejmit;

B. Partea II. Proprietari și acte

Inscrieri privitoare la dreptul de proprietate și alte drepturi reale		Referințe
/		
Act Normativ nr. 1705, din 29/11/2006 emis de GUVERNUL ROMÂNIEI;		
B1	Intabulare, drept de PROPRIETATE, dobândit prin Lege, cota actuala 1/1, cota initiala 1/1 1) STATUL ROMÂN, CIF:9999999999999, DOMENIUL PRIVAT	A1
Act Normativ nr. 268, din 28/05/2001 emis de PARLAMENTUL ROMÂNIEI (DECIZIA NR.178 DIN 30.03.2020 ELIBERATĂ DE MINISTERUL AGRICULTURII ȘI DEZVOLTĂRII RURALE);		
B2	Intabulare, drept de ADMINISTRARE, dobândit prin Lege, cota actuala 1/1, cota initiala 1/1 1) AGENȚIA DOMENIILOR STATULUI, CIF:14818116	A1

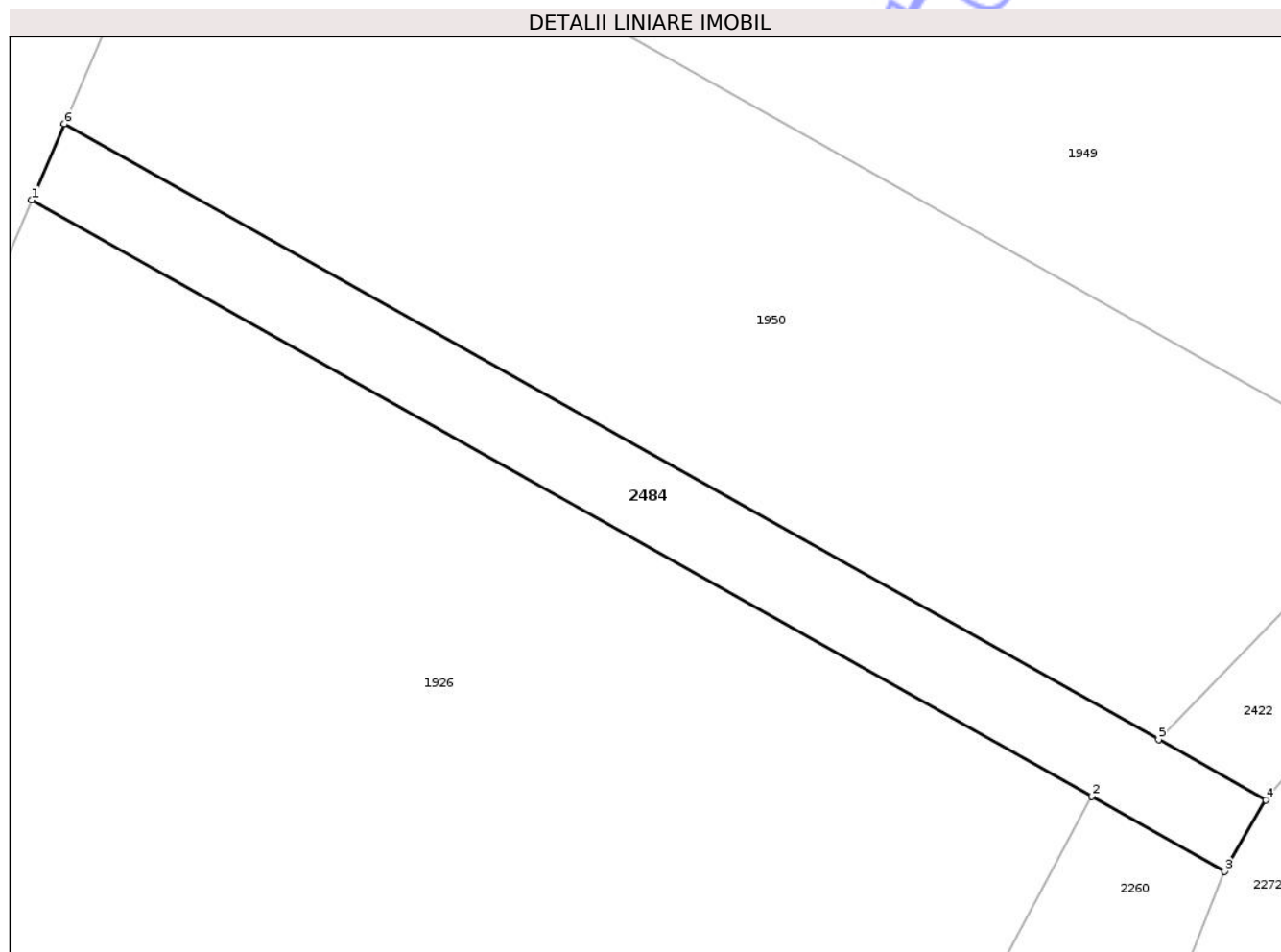
C. Partea III. SARCINI .

Inscrieri privind dezmembramintele dreptului de proprietate, drepturi reale de garanție și sarcini	Referințe
NU SUNT	

Teren

Nr cadastral	Suprafața (mp)*	Observații / Referințe
	Din acte: 300 Masurata: 267	

* Suprafața este determinată în planul de proiecție Stereo 70.



Date referitoare la teren

Crt	Categorie folosință	Intravilan	Suprafața (mp)	Tarla	Parcelă	Nr. topo	Observații / Referințe
1	drum	NU	267	82	2224	-	

Lungime Segmente

1) Valorile lungimilor segmentelor sunt obținute din proiecție în plan.

Punct început	X / Y	Punct sfârșit	X / Y	Lungime segment (** (m)
1	467.248,053 517.662,593	2	467.299,5 517.633,651	59.029
2	467.299,5 517.633,651	3	467.305,97 517.630,01	7.424
3	467.305,97 517.630,01	4	467.307,959 517.633,481	4.0
4	467.307,959 517.633,481	5	467.302,76 517.636,406	5.965
5	467.302,76 517.636,406	6	467.249,64 517.666,29	60.949

Punct început	X / Y	Punct sfârșit	X / Y	Lungime segment (** (m)
6	467.249,64 517.666,29	1	467.248,053 517.662,593	4.023

** Lungimile segmentelor sunt determinate în planul de proiecție Stereo 70 și sunt rotunjite la 1 milimetru.

*** Distanța dintre puncte este formată din segmente cumulate ce sunt mai mici decât valoarea 1 milimetru.

Neutilizabil în Circuitul Civil



DATE DESPRE IMOBILUL NR. 2487

Oficiul de Cadastru și Publicitate Imobiliară SIBIU
Biroul de Cadastru și Publicitate Imobiliară Medias

A. Partea I. Descrierea imobilului

TEREN Extravilan

Adresa: Jud. Sibiu

Nr. Crt	Nr cadastral Nr. topografic	Suprafața* (mp)	Observații / Referințe
A1		13.184	Sector cadastral:9 Teren neimprejmuit;

B. Partea II. Proprietari și acte

Inscrieri privitoare la dreptul de proprietate și alte drepturi reale	Referințe
/	
Act Administrativ nr. 2900, din 24/07/2024 emis de PRIMĂRIA COMUNEI HOGHILAG;	
B1	Inscrierea posesiei, drept de PROPRIETATE, dobandit prin Lege, cota actuala 1/1, cota initiala 1/1
	1) NEIDENTIFICAT NEIDENTIFICAT
Act Normativ nr. 7, din 13/03/1996 emis de PARLAMENTUL ROMÂNIEI;	
B2	Se notează mențiunea de proprietar neidentificat, rezerva comisiei locale de fond funciar

C. Partea III. SARCINI .

Inscrieri privind dezmembramintele dreptului de proprietate, drepturi reale de garanție și sarcini	Referințe
NU SUNT	

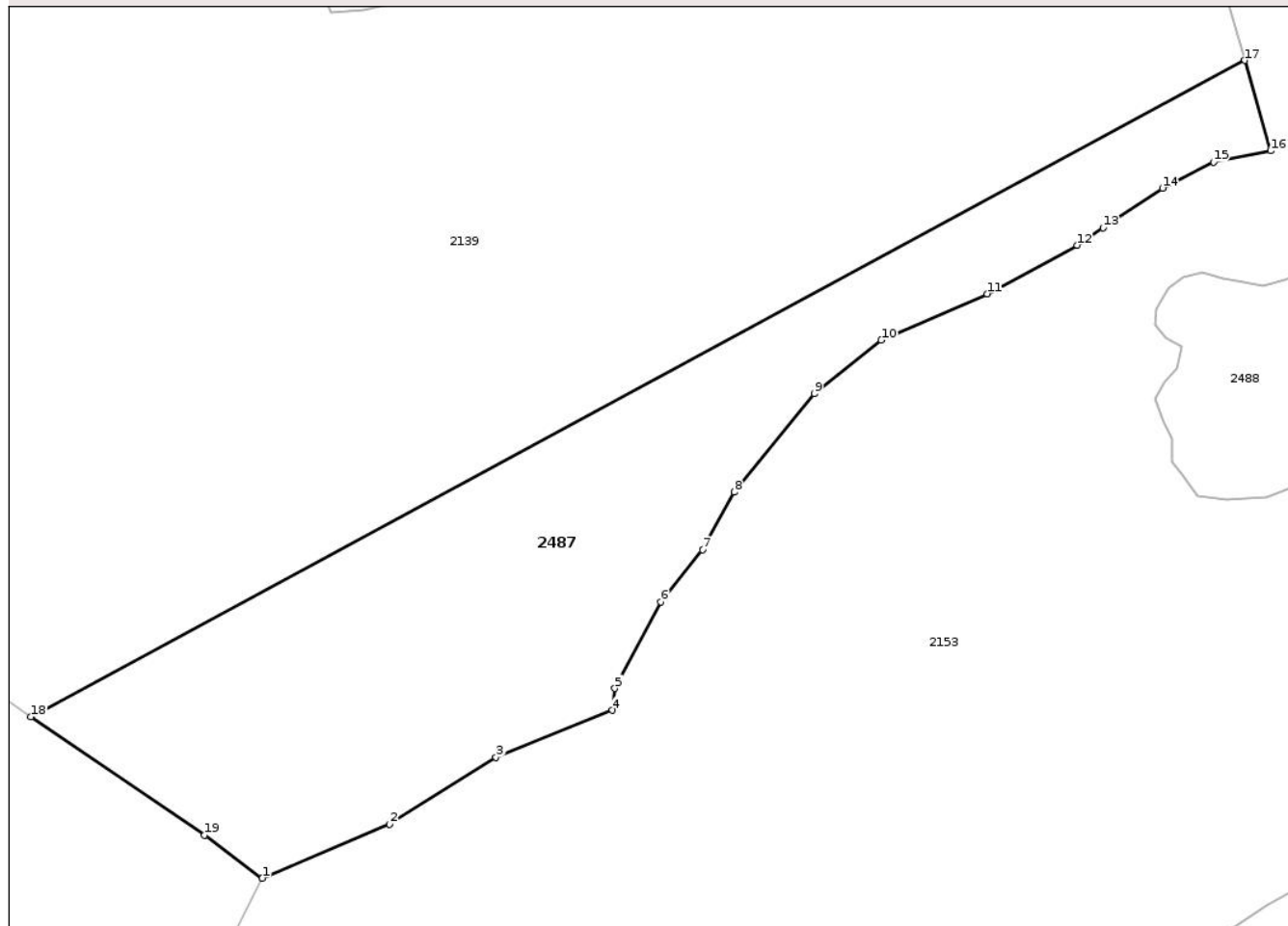
Anexa Nr. 1 La Partea I

Teren

Nr cadastral	Suprafața (mp)*	Observații / Referințe
	13.184	

* Suprafața este determinată în planul de proiecție Stereo 70.

DETALII LINIARE IMOBIL



Date referitoare la teren

Crt	Categorie folosință	Intra vilan	Suprafața (mp)	Tarla	Parcelă	Nr. topo	Observații / Referințe
1	padure	NU	13.184	25	481/4	-	

Lungime Segmente

1) Valorile lungimilor segmentelor sunt obținute din proiecție în plan.

Punct început	X / Y	Punct sfârșit	X / Y	Lungime segment (** (m)
1	471.243,53 528.669,56	2	471.275,143 528.682,961	34.336
2	471.275,143 528.682,961	3	471.301,55 528.699,577	31.2
3	471.301,55 528.699,577	4	471.330,452 528.711,207	31.154
4	471.330,452 528.711,207	5	471.331,057 528.716,642	5.469
5	471.331,057 528.716,642	6	471.342,537 528.738,08	24.318

Punct început	X / Y	Punct sfârșit	X / Y	Lungime segment (** (m)
6	471.342,537 528.738,08	7	471.352,81 528.751,063	16.556
7	471.352,81 528.751,063	8	471.360,689 528.765,359	16.323
8	471.360,689 528.765,359	9	471.380,629 528.789,817	31.556
9	471.380,629 528.789,817	10	471.397,247 528.803,101	21.275
10	471.397,247 528.803,101	11	471.423,531 528.814,575	28.679
11	471.423,531 528.814,575	12	471.445,889 528.826,652	25.411
12	471.445,889 528.826,652	13	471.452,304 528.830,957	7.726
13	471.452,304 528.830,957	14	471.467,038 528.840,843	17.743
14	471.467,038 528.840,843	15	471.479,762 528.847,284	14.261
15	471.479,762 528.847,284	16	471.493,941 528.850,065	14.449
16	471.493,941 528.850,065	17	471.487,523 528.872,541	23.374
17	471.487,523 528.872,541	18	471.186,032 528.709,613	342.699
18	471.186,032 528.709,613	19	471.229,15 528.680,2	52.195
19	471.229,15 528.680,2	1	471.243,53 528.669,56	17.888

** Lungimile segmentelor sunt determinate în planul de proiecție Stereo 70 și sunt rotunjite la 1 milimetru.

*** Distanța dintre puncte este formată din segmente cumulate ce sunt mai mici decât valoarea 1 milimetru.

**DATE DESPRE IMOBILUL NR. 2488**

Oficiul de Cadastru și Publicitate Imobiliară SIBIU
Biroul de Cadastru și Publicitate Imobiliară Medias

A. Partea I. Descrierea imobilului

TEREN Extravilan

Adresa: Jud. Sibiu

Nr. Crt	Nr cadastral Nr. topografic	Suprafața* (mp)	Observații / Referințe
A1		3.611	Sector cadastral:9 Teren neimprejmuit;

B. Partea II. Proprietari și acte

Inscrieri privitoare la dreptul de proprietate și alte drepturi reale	Referințe
/	
Act Administrativ nr. 2900, din 24/07/2024 emis de PRIMĂRIA COMUNEI HOGHILAG;	
B1	Inscrierea posesiei, drept de PROPRIETATE, dobandit prin Lege, cota actuala 1/1, cota initiala 1/1
	1) NEIDENTIFICAT NEIDENTIFICAT
Act Normativ nr. 7, din 13/03/1996 emis de PARLAMENTUL ROMÂNIEI;	
B2	Se notează mențiunea de proprietar neidentificat, rezerva comisiei locale de fond funciar

C. Partea III. SARCINI .

Inscrieri privind dezmembramintele dreptului de proprietate, drepturi reale de garanție și sarcini	Referințe
NU SUNT	

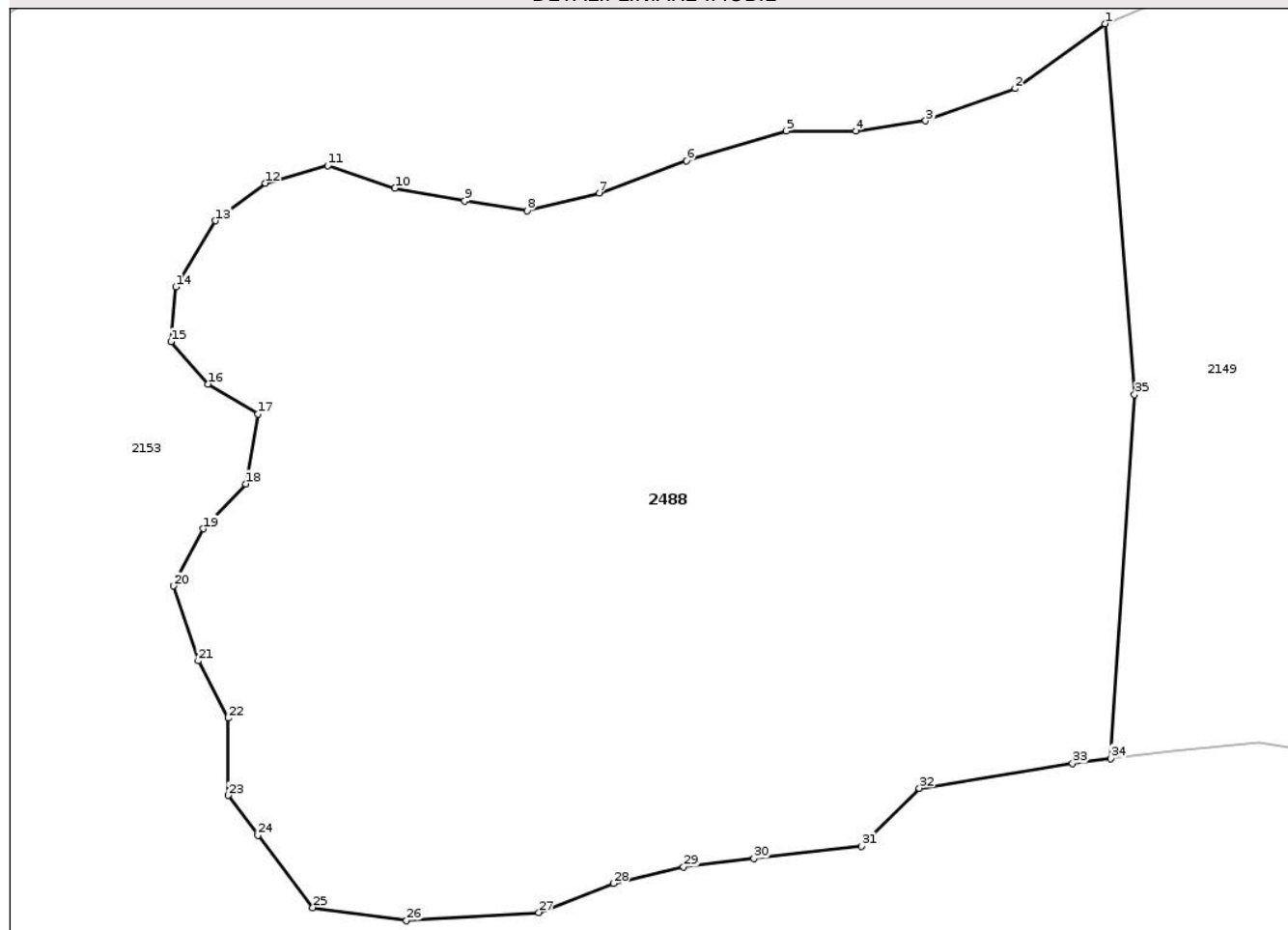
Anexa Nr. 1 La Partea I

Teren

Nr cadastral	Suprafața (mp)*	Observații / Referințe
	3.611	

* Suprafața este determinată în planul de proiecție Stereo 70.

DETALII LINIARE IMOBIL



Date referitoare la teren

Crt	Categorie folosință	Intra vilan	Suprafața (mp)	Tarla	Parcelă	Nr. topo	Observații / Referințe
1	faneata	NU	3.611	24	457/3	-	

Lungime Segmente

1) Valorile lungimilor segmentelor sunt obținute din proiecție în plan.

Punct început	X / Y	Punct sfârșit	X / Y	Lungime segment (** (m)
1	471.535,358 528.830,668	2	471.528,622 528.825,806	8.307
3	471.521,885 528.823,375	4	471.516,646 528.822,627	5.292
5	471.511,408 528.822,627	6	471.503,924 528.820,383	7.813
7	471.497,374 528.817,953	8	471.491,948 528.816,644	5.582
9	471.487,27 528.817,391	10	471.482,03 528.818,326	5.323

Punct început	X / Y	Punct sfârșit	X / Y	Lungime segment (** (m)
2	471.528,622 528.825,806	3	471.521,885 528.823,375	7.162
4	471.516,646 528.822,627	5	471.511,408 528.822,627	5.238
6	471.503,924 528.820,383	7	471.497,374 528.817,953	6.986
8	471.491,948 528.816,644	9	471.487,27 528.817,391	4.737
10	471.482,03 528.818,326	11	471.476,979 528.820,009	5.324

Punct început	X / Y	Punct sfârșit	X / Y	Lungime segment (** (m)
11	471.476,979 528.820,009	12	471.472,301 528.818,7	4.858
13	471.468,56 528.815,895	14	471.465,562 528.810,924	5.805
15	471.465,187 528.806,81	16	471.467,996 528.803,631	4.242
17	471.471,737 528.801,388	18	471.470,802 528.796,152	5.319
19	471.467,62 528.792,785	20	471.465,376 528.788,484	4.851
21	471.467,245 528.782,875	22	471.469,492 528.778,574	4.853
23	471.469,492 528.772,777	24	471.471,737 528.769,785	3.741
25	471.475,853 528.764,362	26	471.482,885 528.763,377	7.101
27	471.492,832 528.763,998	28	471.498,425 528.766,173	6.001
29	471.503,711 528.767,416	30	471.508,994 528.768,036	5.319
31	471.517,074 528.768,968	32	471.521,425 528.773,317	6.152
33	471.532,927 528.775,181	34	471.535,795 528.775,539	2.89
35	471.537,594 528.802,837	1	471.535,358 528.830,668	27.921

Punct început	X / Y	Punct sfârșit	X / Y	Lungime segment (** (m)
12	471.472,301 528.818,7	13	471.468,56 528.815,895	4.676
14	471.465,562 528.810,924	15	471.465,187 528.806,81	4.131
16	471.467,996 528.803,631	17	471.471,737 528.801,388	4.362
18	471.470,802 528.796,152	19	471.467,62 528.792,785	4.633
20	471.465,376 528.788,484	21	471.467,245 528.782,875	5.912
22	471.469,492 528.778,574	23	471.469,492 528.772,777	5.797
24	471.471,737 528.769,785	25	471.475,853 528.764,362	6.808
26	471.482,885 528.763,377	27	471.492,832 528.763,998	9.966
28	471.498,425 528.766,173	29	471.503,711 528.767,416	5.43
30	471.508,994 528.768,036	31	471.517,074 528.768,968	8.134
32	471.521,425 528.773,317	33	471.532,927 528.775,181	11.652
34	471.535,795 528.775,539	35	471.537,594 528.802,837	27.357

** Lungimile segmentelor sunt determinate în planul de proiecție Stereo 70 și sunt rotunjite la 1 milimetru.

*** Distanța dintre puncte este formată din segmente cumulate ce sunt mai mici decât valoarea 1 milimetru.

**DATE DESPRE IMOBILUL NR. 2489**

Oficiul de Cadastru și Publicitate Imobiliară SIBIU
Biroul de Cadastru și Publicitate Imobiliară Medias

A. Partea I. Descrierea imobilului

TEREN Extravilan

Adresa: Jud. Sibiu

Nr. Crt	Nr cadastral Nr. topografic	Suprafața* (mp)	Observații / Referințe
A1		538	Sector cadastral:77 Teren neimprejmuit;

B. Partea II. Proprietari și acte

Inscrieri privitoare la dreptul de proprietate și alte drepturi reale	Referințe
/	
Act Administrativ nr. 2900, din 24/07/2024 emis de PRIMĂRIA COMUNEI HOGHILAG;	
B1	Inscrierea posesiei, drept de PROPRIETATE, dobândit prin Lege, cota actuala 1/1, cota initiala 1/1
	1) NEIDENTIFICAT NEIDENTIFICAT
Act Normativ nr. 7, din 13/03/1996 emis de PARLAMENTUL ROMÂNIEI;	
B2	Se notează mențiunea de proprietar neidentificat, rezerva comisiei locale de fond funciar

C. Partea III. SARCINI .

Inscrieri privind dezmembramentele dreptului de proprietate, drepturi reale de garanție și sarcini	Referințe
NU SUNT	

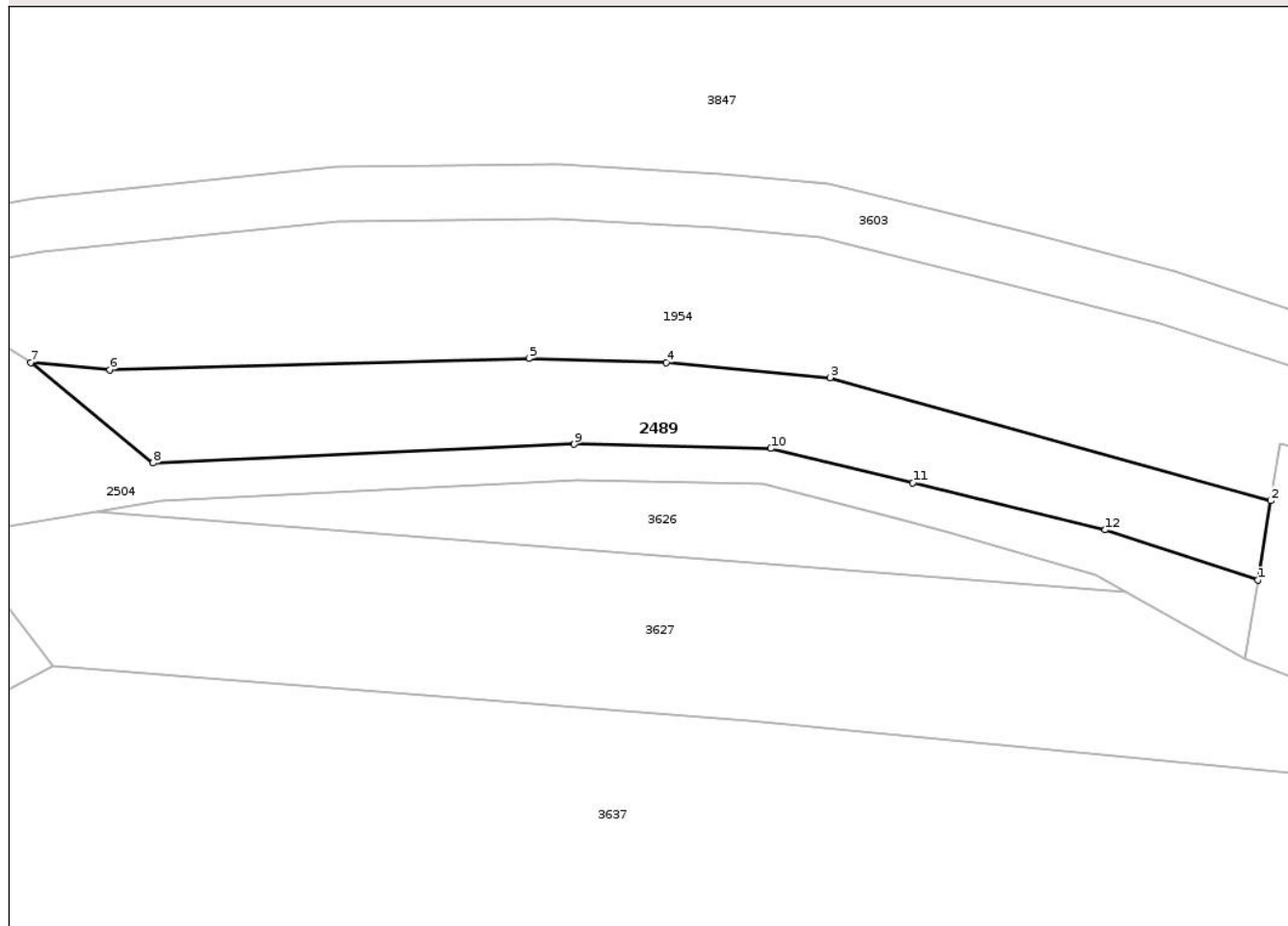
Anexa Nr. 1 La Partea I

Teren

Nr cadastral	Suprafața (mp)*	Observații / Referințe
	538	

* Suprafața este determinată în planul de proiecție Stereo 70.

DETALII LINIARE IMOBIL



Date referitoare la teren

Crt	Categorie folosință	Intra vilan	Suprafața (mp)	Tarla	Parcelă	Nr. topo	Observații / Referințe
1	neproductiv	NU	538	-	1557	-	TUFĂRIȘ

Lungime Segmente

1) Valorile lungimilor segmentelor sunt obținute din proiecție în plan.

Punct început	X / Y	Punct sfârșit	X / Y	Lungime segment (** (m)
1	467.915,175 521.521,37	2	467.916,12 521.527,207	5.913
2	467.916,12 521.527,207	3	467.883,676 521.536,264	33.684
3	467.883,676 521.536,264	4	467.871,633 521.537,38	12.095
4	467.871,633 521.537,38	5	467.861,498 521.537,688	10.14
5	467.861,498 521.537,688	6	467.830,658 521.536,858	30.851

Punct început	X / Y	Punct sfârșit	X / Y	Lungime segment (** (m)
6	467.830,658 521.536,858	7	467.824,829 521.537,387	5.853
7	467.824,829 521.537,387	8	467.833,83 521.529,982	11.656
8	467.833,83 521.529,982	9	467.864,836 521.531,367	31.037
9	467.864,836 521.531,367	10	467.879,305 521.531,059	14.472
10	467.879,305 521.531,059	11	467.889,763 521.528,514	10.763
11	467.889,763 521.528,514	12	467.903,941 521.525,064	14.592
12	467.903,941 521.525,064	1	467.915,175 521.521,37	11.826

** Lungimile segmentelor sunt determinate în planul de proiecție Stereo 70 și sunt rotunjite la 1 milimetru.

*** Distanța dintre puncte este formată din segmente cumulate ce sunt mai mici decât valoarea 1 milimetru.



DATE DESPRE IMOBILUL NR. 2490

Oficiul de Cadastru și Publicitate Imobiliară SIBIU
Biroul de Cadastru și Publicitate Imobiliară Medias

A. Partea I. Descrierea imobilului

TEREN Extravilan

Adresa: Jud. Sibiu

Nr. Crt	Nr cadastral Nr. topografic	Suprafața* (mp)	Observații / Referințe
A1		5.595	Sector cadastral:31 Teren neimprejmuit;

B. Partea II. Proprietari și acte

Inscrieri privitoare la dreptul de proprietate și alte drepturi reale	Referințe
/	
Act Normativ nr. 1705, din 29/11/2006 emis de GUVERNUL ROMÂNIEI;	
B1	A1
Intabulare, drept de PROPRIETATE, dobandit prin Lege, cota actuala 1/1, cota initiala 1/1 1) STATUL ROMÂN, CIF:9999999999999	
Act Administrativ nr. 707, din 20/05/2019 emis de MINISTERUL APELOR ȘI PĂDURILOR (Aviz CTAS nr. 609/13.12.2018 pentru amenajamentul silvic al fondului forestier proprietate publică a statului, administrat de Regia Națională a Pădurilor - ROMSILVA, prin Ocolul Silvic Dumbrăveni, Direcția Silvică Sibiu ;Adeverința nr. 2809/10.07.2024, emisă de Ocolul Silvic Dumbrăveni);	
B2	A1
Intabulare, drept de ADMINISTRARE, dobandit prin Lege, cota actuala 1/1, cota initiala 1/1 1) REGIA NAȚIONALĂ A PĂDURILOR - ROMSILVA, CIF:1590120	

C. Partea III. SARCINI .

Inscrieri privind dezmembramintele dreptului de proprietate, drepturi reale de garanție și sarcini	Referințe
NU SUNT	

Anexa Nr. 1 La Partea I

Teren

Nr cadastral	Suprafața (mp)*	Observații / Referințe
	5.595	

* Suprafața este determinată în planul de proiecție Stereo 70.

DETALII LINIARE IMOBIL



Date referitoare la teren

Crt	Categorie folosință	Intravilan	Suprafața (mp)	Tarla	Parcelă	Nr. topo	Observații / Referințe
1	padure	NU	5.595	27	484/1/17	-	UP1, UA85C%,D%

Lungime Segmente

1) Valorile lungimilor segmentelor sunt obținute din proiecție în plan.

Punct început	X / Y	Punct sfârșit	X / Y	Lungime segment	Punct început	X / Y	Punct sfârșit	X / Y	Lungime segment	Punct început	X / Y	Punct sfârșit	X / Y	Lungime segment
1	471.664,896 527.969,185	2	471.661,112 527.969,762	3.828	2	471.661,112 527.969,762	3	471.654,297 527.970,294	6.836	3	471.654,297 527.970,294	4	471.647,51 527.969,772	6.807
4	471.647,51 527.969,772	5	471.637,811 527.966,896	10.116	5	471.637,811 527.966,896	6	471.628,673 527.962,982	9.941	6	471.628,673 527.962,982	7	471.618,871 527.958,799	10.657
7	471.618,871 527.958,799	8	471.611,444 527.955,697	8.049	8	471.611,444 527.955,697	9	471.604,247 527.953,112	7.647	9	471.604,247 527.953,112	10	471.595,905 527.951,139	8.572
10	471.595,905 527.951,139	11	471.586,292 527.949,817	9.703	11	471.586,292 527.949,817	12	471.568,255 527.950,033	18.038	12	471.568,255 527.950,033	13	471.550,339 527.949,594	17.921
13	471.550,339 527.949,594	14	471.542,392 527.948,667	8.001	14	471.542,392 527.948,667	15	471.538,663 527.947,435	3.927	15	471.538,663 527.947,435	16	471.534,438 527.946,039	4.45
16	471.534,438 527.946,039	17	471.525,287 527.941,159	10.371	17	471.525,287 527.941,159	18	471.519,427 527.936,815	7.295	18	471.519,427 527.936,815	19	471.515,598 527.932,857	5.507

Punct început	X / Y	Punct sfârșit	X / Y	Lungime segment	Punct început	X / Y	Punct sfârșit	X / Y	Lungime segment	Punct început	X / Y	Punct sfârșit	X / Y	Lungime segment
19	471.515,598 527.932,857	20	471.512,77 527.929,57	4.336	20	471.512,77 527.929,57	21	471.509,984 527.925,296	5.102	21	471.509,984 527.925,296	22	471.507,008 527.918,353	7.554
22	471.507,008 527.918,353	23	471.505,666 527.913,369	5.162	23	471.505,666 527.913,369	24	471.505,536 527.907,745	5.626	24	471.505,536 527.907,745	25	471.506,258 527.899,064	8.711
25	471.506,258 527.899,064	26	471.507,821 527.890,103	9.096	26	471.507,821 527.890,103	27	471.510,854 527.873,832	16.551	27	471.510,854 527.873,832	28	471.511,951 527.865,049	8.851
28	471.511,951 527.865,049	29	471.510,634 527.841,287	23.798	29	471.510,634 527.841,287	30	471.509,775 527.825,778	15.533	30	471.509,775 527.825,778	31	471.523,675 527.824,751	13.938
31	471.523,675 527.824,751	32	471.548,829 527.819,898	25.618	32	471.548,829 527.819,898	33	471.564,748 527.822,754	16.173	33	471.564,748 527.822,754	34	471.562,825 527.829,808	7.311
34	471.562,825 527.829,808	35	471.560,239 527.840,49	10.991	35	471.560,239 527.840,49	36	471.558,341 527.852,207	11.871	36	471.558,341 527.852,207	37	471.555,583 527.858,237	6.631
37	471.555,583 527.858,237	38	471.552,481 527.863,923	6.477	38	471.552,481 527.863,923	39	471.545,682 527.887,937	24.958	39	471.545,682 527.887,937	40	471.537,868 527.899,65	14.08
40	471.537,868 527.899,65	41	471.532,287 527.911,921	13.481	41	471.532,287 527.911,921	42	471.529,331 527.917,604	6.406	42	471.529,331 527.917,604	43	471.525,267 527.924,198	7.746
43	471.525,267 527.924,198	44	471.521,822 527.931,8	8.346	44	471.521,822 527.931,8	45	471.522,691 527.934,617	2.948	45	471.522,691 527.934,617	46	471.527,461 527.940,034	7.218
46	471.527,461 527.940,034	47	471.533,313 527.943,935	7.033	47	471.533,313 527.943,935	48	471.539,82 527.946,752	7.091	48	471.539,82 527.946,752	49	471.545,241 527.947,185	5.438
49	471.545,241 527.947,185	50	471.551,96 527.947,185	6.719	50	471.551,96 527.947,185	51	471.557,6 527.947,402	5.644	51	471.557,6 527.947,402	52	471.563,67 527.947,619	6.074
52	471.563,67 527.947,619	53	471.568,658 527.947,185	5.007	53	471.568,658 527.947,185	54	471.574,295 527.948,051	5.703	54	471.574,295 527.948,051	55	471.578,242 527.948,09	3.947
55	471.578,242 527.948,09	56	471.585,944 527.948,22	7.703	56	471.585,944 527.948,22	57	471.590,905 527.947,698	4.988	57	471.590,905 527.947,698	58	471.596,649 527.947,176	5.768
58	471.596,649 527.947,176	59	471.601,739 527.946,916	5.097	59	471.601,739 527.946,916	60	471.608,918 527.946,394	7.198	60	471.608,918 527.946,394	61	471.614,923 527.945,481	6.074
61	471.614,923 527.945,481	62	471.623,588 527.943,202	8.96	62	471.623,588 527.943,202	63	471.625,149 527.942,196	1.857	63	471.625,149 527.942,196	64	471.627,862 527.941,395	2.829
64	471.627,862 527.941,395	65	471.631,152 527.940,196	3.502	65	471.631,152 527.940,196	66	471.635,687 527.939,432	4.599	66	471.635,687 527.939,432	67	471.638,773 527.938,818	3.146
67	471.638,773 527.938,818	68	471.641,725 527.938,666	2.956	68	471.641,725 527.938,666	69	471.646,125 527.937,905	4.465	69	471.646,125 527.937,905	70	471.651,033 527.938,456	4.939
70	471.651,033 527.938,456	71	471.658,938 527.938,17	7.91	71	471.658,938 527.938,17	1	471.664,896 527.969,185	31.582					

** Lungimile segmentelor sunt determinate în planul de proiecție Stereo 70 și sunt rotunjite la 1 milimetru.

*** Distanța dintre puncte este formată din segmente cumulate ce sunt mai mici decât valoarea 1 milimetru.

**DATE DESPRE IMOBILUL NR. 2491**

Oficiul de Cadastru și Publicitate Imobiliară SIBIU
Biroul de Cadastru și Publicitate Imobiliară Medias

A. Partea I. Descrierea imobilului

TEREN Extravilan

Adresa: Jud. Sibiu

Nr. Crt	Nr cadastral Nr. topografic	Suprafața* (mp)	Observații / Referințe
A1		921	Sector cadastral:65 Teren neimprejmuit;

B. Partea II. Proprietari și acte

Inscrieri privitoare la dreptul de proprietate și alte drepturi reale	Referințe
/	
Act Administrativ nr. 2900, din 24/07/2024 emis de PRIMĂRIA COMUNEI HOGHILAG;	
B1	Inscrierea posesiei, drept de PROPRIETATE, dobandit prin Lege, cota actuala 1/1, cota initiala 1/1
	1) NEIDENTIFICAT NEIDENTIFICAT
Act Normativ nr. 7, din 13/03/1996 emis de PARLAMENTUL ROMÂNIEI;	
B2	Se notează mențiunea de proprietar neidentificat, rezerva comisiei locale de fond funciar

C. Partea III. SARCINI .

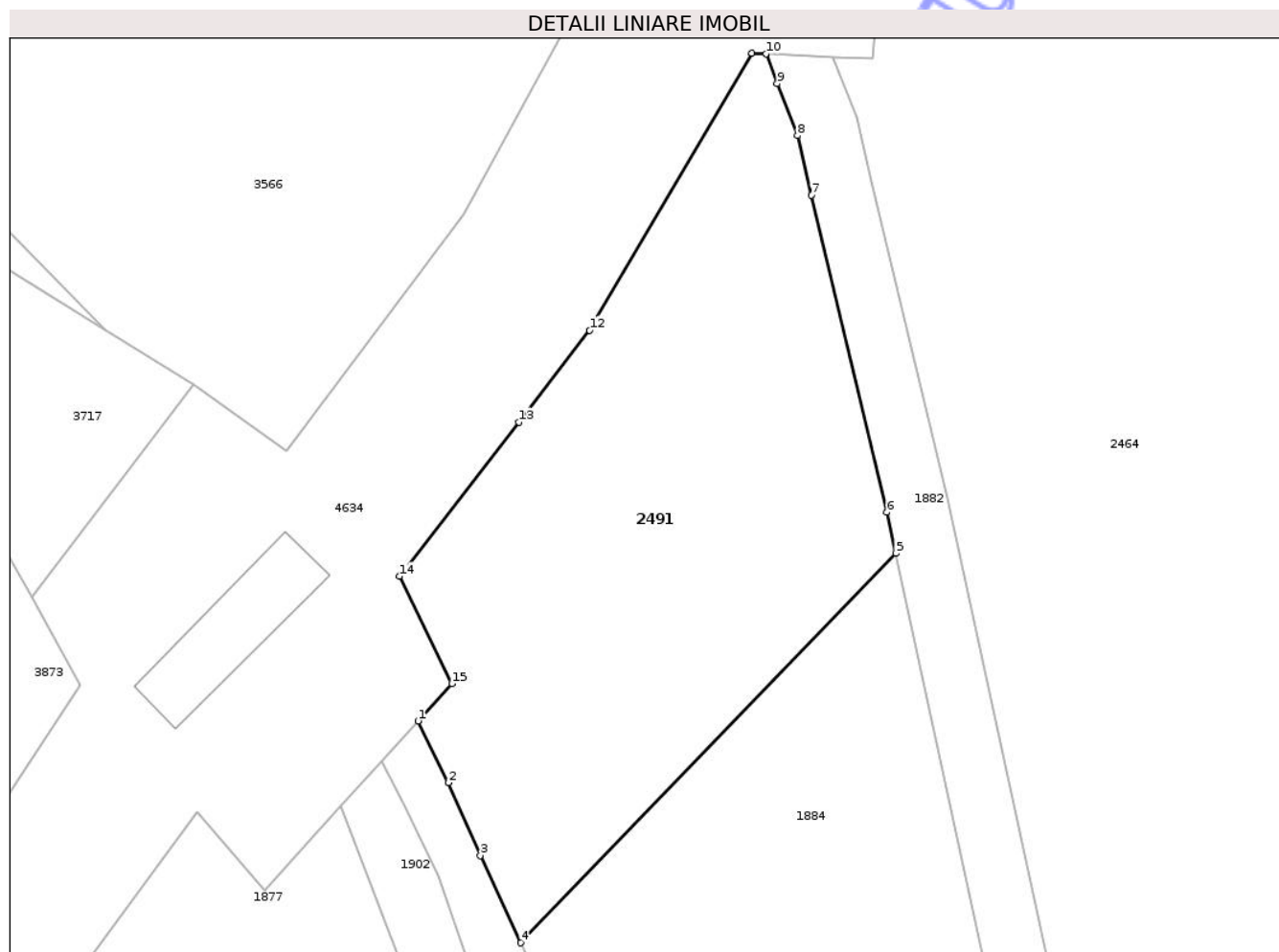
Inscrieri privind dezmembramintele dreptului de proprietate, drepturi reale de garanție și sarcini	Referințe
NU SUNT	

Anexa Nr. 1 La Partea I

Teren

Nr cadastral	Suprafața (mp)*	Observații / Referințe
	921	

* Suprafața este determinată în planul de proiecție Stereo 70.



Date referitoare la teren

Crt	Categorie folosință	Intra vilan	Suprafața (mp)	Tarla	Parcelă	Nr. topo	Observații / Referințe
1	faneata	NU	921	62	1238/1	-	

Lungime Segmente

1) Valorile lungimilor segmentelor sunt obținute din proiecție în plan.

Punct început	X / Y	Punct sfârșit	X / Y	Lungime segment (** (m)
1	469.379,718 523.461,516	2	469.381,682 523.457,522	4.451
2	469.381,682 523.457,522	3	469.383,748 523.452,823	5.133
3	469.383,748 523.452,823	4	469.386,364 523.447,177	6.223
4	469.386,364 523.447,177	5	469.410,627 523.472,361	34.97
5	469.410,627 523.472,361	6	469.410,05 523.475,013	2.714

Punct început	X / Y	Punct sfârșit	X / Y	Lungime segment (** (m)
6	469.410,05 523.475,013	7	469.405,165 523.495,499	21.06
7	469.405,165 523.495,499	8	469.404,264 523.499,363	3.968
8	469.404,264 523.499,363	9	469.402,958 523.502,73	3.611
9	469.402,958 523.502,73	10	469.402,225 523.504,649	2.054
10	469.402,225 523.504,649	11	469.401,324 523.504,687	0.902
11	469.401,324 523.504,687	12	469.390,821 523.486,776	20.763
12	469.390,821 523.486,776	13	469.386,231 523.480,844	7.5
13	469.386,231 523.480,844	14	469.378,521 523.470,881	12.598
14	469.378,521 523.470,881	15	469.381,9 523.463,931	7.728
15	469.381,9 523.463,931	1	469.379,718 523.461,516	3.255

** Lungimile segmentelor sunt determinate în planul de proiecție Stereo 70 și sunt rotunjite la 1 milimetru.

*** Distanța dintre puncte este formată din segmente cumulate ce sunt mai mici decât valoarea 1 milimetru.



DATE DESPRE IMOBILUL NR. 2493

Oficiul de Cadastru și Publicitate Imobiliară SIBIU
Biroul de Cadastru și Publicitate Imobiliară Medias

A. Partea I. Descrierea imobilului

TEREN Extravilan

Adresa: Jud. Sibiu

Nr. Crt	Nr cadastral Nr. topografic	Suprafața* (mp)	Observații / Referințe
A1	100065	169	Sector cadastral:35 Teren neimpregmuit;

Construcții

Crt	Nr cadastral Nr. topografic	Adresa	Observații / Referințe
A1.1	100065-C1	Jud. Sibiu	Nr. niveluri:1; S. construita la sol:15 mp; STATIE POMPE

B. Partea II. Proprietari și acte

Inscrieri privitoare la dreptul de proprietate și alte drepturi reale	Referințe
15753 / 21/11/2007	
Act Administrativ nr. Cerere depusa de S.C. TAVI & FLORI PRODCOM SRL, din 01/01/2007 emis de - (prin avocat Cârstoiu Remus Cosmin);	
B3 se noteaza proces civil ce constituie obiectul Dosarului nr. 3215/257/2007 respectiv rezilierea contractului de comodat ,actiune introdusa de S.C. TAVI & FLORI PRODCOM SRL <i>OBSERVATII: (provenita din conversia CF 2663)</i>	A1, A1.1
20962 / 14/11/2011	
Act Notarial nr. 1427, din 11/11/2011 emis de NP LOHAN FLORENTINA GEORGETA;	
B6 Intabulare, drept de PROPRIETATE, cu titlu de cumpărare, dobandit prin Conventie, cota actuala 1/2, cota initiala 1/2 1) ISAILA OCTAVIAN, jr., căsătorit	A1
B7 Intabulare, drept de PROPRIETATE, cu titlu de cumpărare, dobandit prin Conventie, cota actuala 1/2, cota initiala 1/2 1) ISAILA OCTAVIAN, jr., căsătorit	A1.1
B8 Intabulare, drept de PROPRIETATE, cu titlu de cumpărare, dobandit prin Conventie, cota actuala 1/2, cota initiala 1/2 1) ISAILA-GATHGE FLORIANA, căsătorită	A1
B9 Intabulare, drept de PROPRIETATE, cu titlu de cumpărare, dobandit prin Conventie, cota actuala 1/2, cota initiala 1/2 1) ISAILA-GATHGE FLORIANA, căsătorită	A1.1
/	
Act Normativ nr. 1705, din 29/11/2006 emis de GUVERNUL ROMÂNIEI;	
B10 Intabulare, drept de PROPRIETATE, dobandit prin Lege, cota actuala 1/1, cota initiala 1/1 1) STATUL ROMÂN, CIF:999999999999, DOMENIUL PRIVAT	A1
Act Normativ nr. 268, din 28/05/2001 emis de PARLAMENTUL ROMÂNIEI (DECIZIA NR.178 DIN 30.03.2020 ELIBERATĂ DE MINISTERUL AGRICULTURII ȘI DEZVOLTĂRII RURALE);	
B11 Intabulare, drept de ADMINISTRARE, dobandit prin Lege, cota actuala 1/1, cota initiala 1/1 1) AGENȚIA DOMENIILOR STATULUI, CIF:14818116	A1
Act Normativ nr. 7, din 13/03/1996 emis de PARLAMENTUL ROMÂNIEI;	
B12 Se notează suprapunerea reală a două seturi de acte de proprietate asupra imobilului: 1. Actul notarial nr. 1427 din 11.11.2011 emis de BEXA MIHAI prin care s-a intabulat dreptul de proprietate în favoarea lui ISAILA OCTAVIAN ȘI ISAILA-GATHGE FLORIANA în CF 100065, prin încheierea nr. 20962/14.11.2011. 2. Actul normativ nr. 1705/29.11.2006 emis de Guvernul României în favoarea STATULUI ROMÂN -DOMENIUL PUBLIC cu drept de administrare în favoarea AGENȚIEI DOMENIILE STATULUI conform actului normativ 268/28.05.2001 emis de PARLAMENTUL ROMÂNIEI, pentru suprafața de 100 de mp	A1

C. Partea III. SARCINI .

Inscrieri privind dezmembramintele dreptului de proprietate, drepturi reale de garanție și sarcini	Referințe
NU SUNT	

Neutilizabil în Circuitul Civil

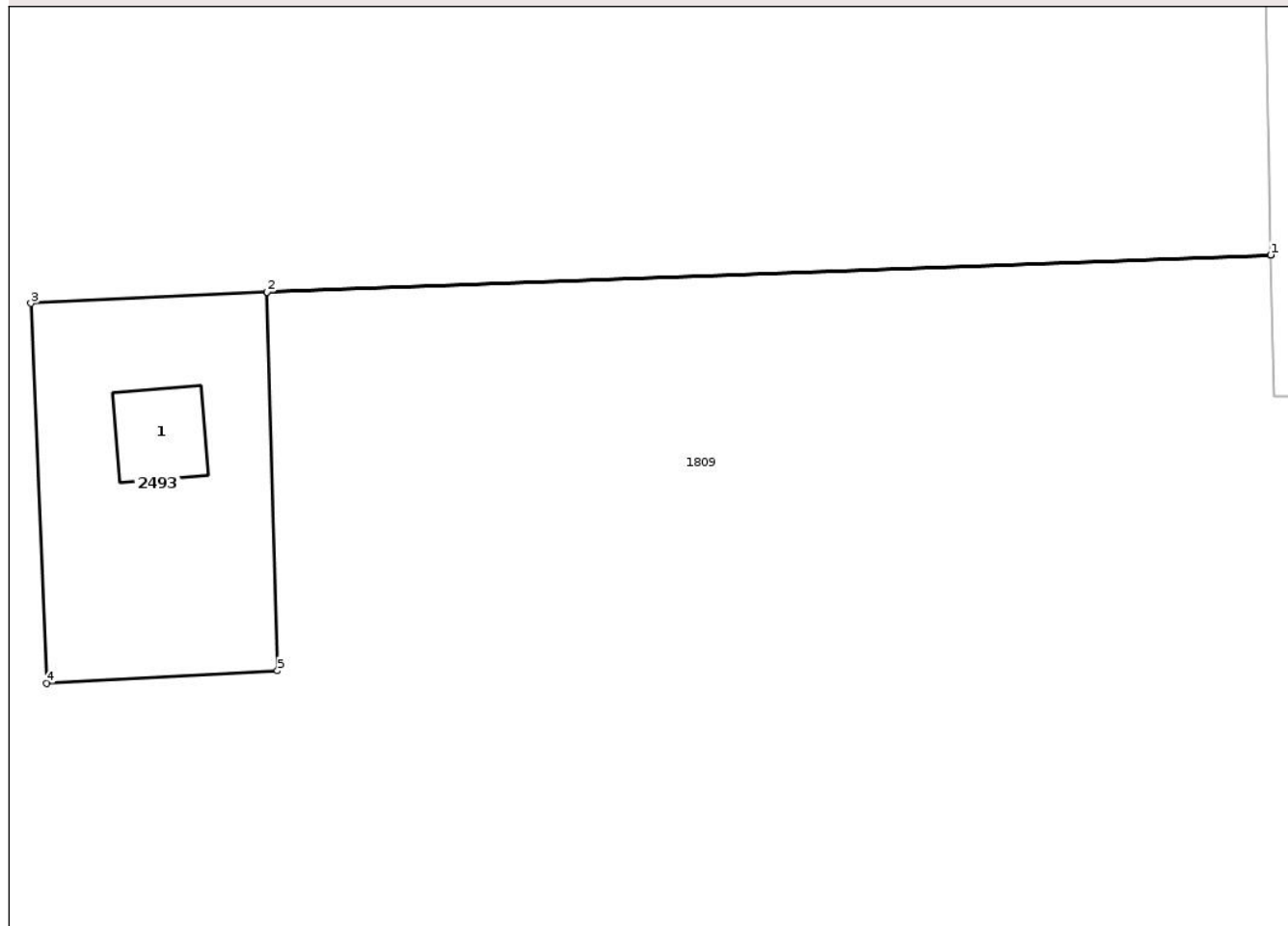
Anexa Nr. 1 La Partea I

Teren

Nr cadastral	Suprafața (mp)*	Observații / Referințe
100065	169	

* Suprafața este determinată în planul de proiecție Stereo 70.

DETALII LINIARE IMOBIL



Date referitoare la teren

Crt	Categorie folosință	Intra vilan	Suprafața (mp)	Tarla	Parcelă	Nr. topo	Observații / Referințe
1	curti constructii	NU	169	56	1104	-	

Date referitoare la construcții

Crt	Număr	Destinație construcție	Supraf. (mp)	Situație juridică	Observații / Referințe
A1.1	100065-C1	construcții industriale și edilitare	15	Cu acte	Nr. niveluri:1; S. construita la sol:15 mp; STATIE POMPE

Lungime Segmente

1) Valorile lungimilor segmentelor sunt obținute din proiecție în plan.

Punct început	X / Y	Punct sfârșit	X / Y	Lungime segment (** (m))
1	469.206,511 525.382,851	2	469.162,725 525.381,239	43.816
2	469.162,725 525.381,239	3	469.152,416 525.380,745	10.321
3	469.152,416 525.380,745	4	469.153,116 525.364,17	16.59

Punct început	X / Y	Punct sfârșit	X / Y	Lungime segment (** (m)
4	469.153,116 525.364,17	5	469.163,17 525.364,725	10.069
5	469.163,17 525.364,725	6	469.162,725 525.381,234	16.515
6	469.162,725 525.381,234	7	469.206,511 525.382,846	43.816
7	469.206,511 525.382,846	1	469.206,511 525.382,851	0.005

** Lungimile segmentelor sunt determinate în planul de proiecție Stereo 70 și sunt rotunjite la 1 milimetru.

*** Distanța dintre puncte este formată din segmente cumulate ce sunt mai mici decât valoarea 1 milimetru.

Neutilizabil în Circuitul Civil

**DATE DESPRE IMOBILUL NR. 2496**

Oficiul de Cadastru și Publicitate Imobiliară SIBIU
Biroul de Cadastru și Publicitate Imobiliară Medias

A. Partea I. Descrierea imobilului

TEREN Extravilan

Adresa: Jud. Sibiu

Nr. Crt	Nr cadastral Nr. topografic	Suprafața* (mp)	Observații / Referințe
A1		1.722	Sector cadastral:37 Teren neimprejmuit;

B. Partea II. Proprietari și acte

Inscrieri privitoare la dreptul de proprietate și alte drepturi reale	Referințe
/	
Act Normativ nr. 978, din 05/09/2002 emis de GUVERNUL ROMÂNIEI (Anexa 29, pozitia 127-438; Adeverința nr. 2663/11.07.2024, emisa de PRIMĂRIA COMUNEI HOGHILAG);	
B1	A1
Intabulare, drept de PROPRIETATE, dobândit prin Lege, cota actuala 1/1, cota initiala 1/1	
1) COMUNA HOGHILAG, CIF:99999999999999, DOMENIUL PUBLIC	

C. Partea III. SARCINI .

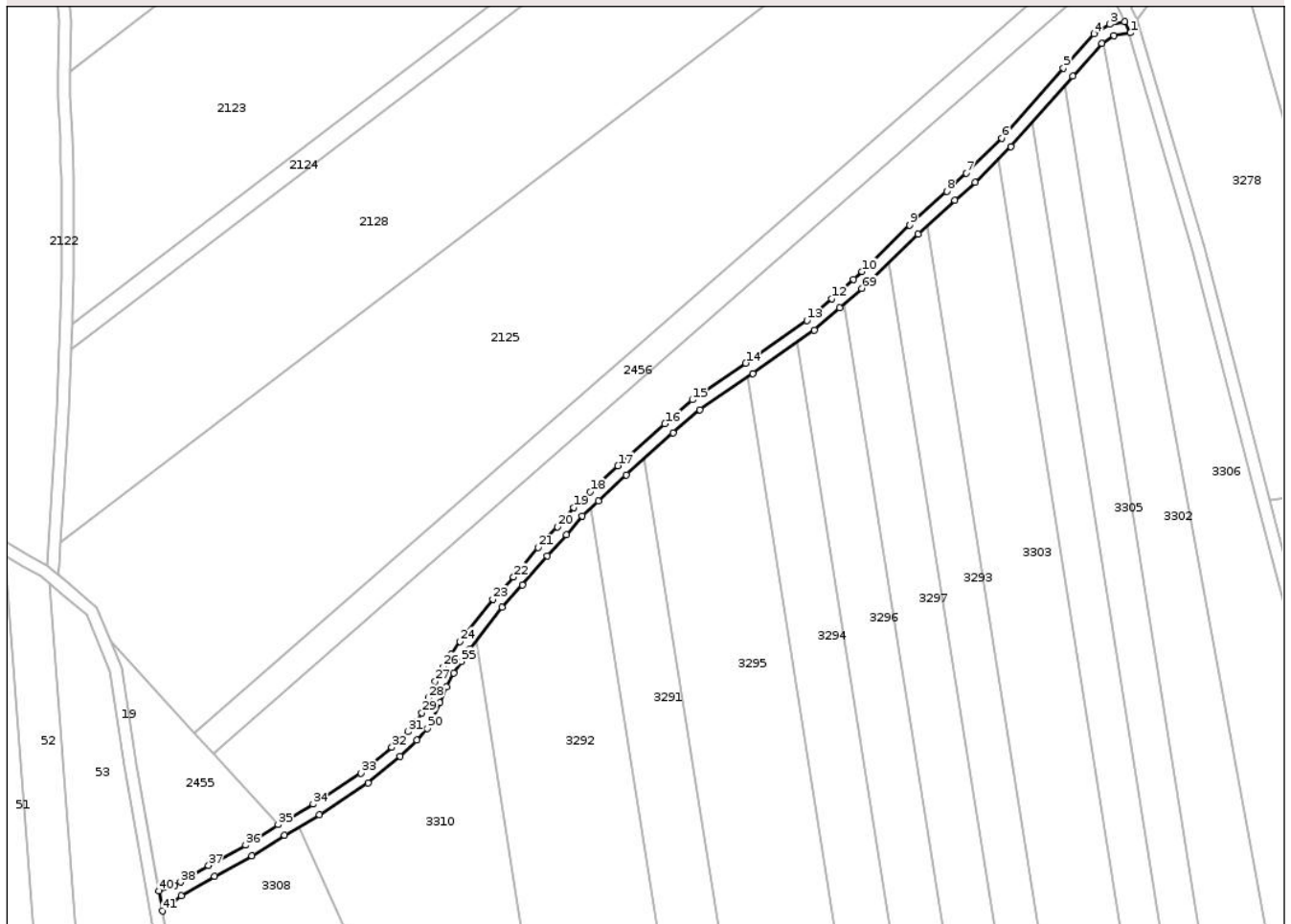
Inscrieri privind dezmembramintele dreptului de proprietate, drepturi reale de garanție și sarcini	Referințe
NU SUNT	

Teren

Nr cadastral	Suprafața (mp)*	Observații / Referințe
	1.722	

* Suprafața este determinată în planul de proiecție Stereo 70.

DETALII LINIARE IMOBIL



Date referitoare la teren

Crt	Categorie folosință	Intra vilan	Suprafața (mp)	Tarla	Parcelă	Nr. topo	Observații / Referințe
1	drum	NU	1.722	41	920	-	

Lungime Segmente

1) Valorile lungimilor segmentelor sunt obținute din proiecție în plan.

Punct început	X / Y	Punct sfârșit	X / Y	Lungime segment
1	470.118,039 526.137,134	2	470.116,209 526.140,791	4.089
4	470.106,146 526.136,793	5	470.096,282 526.125,741	14.814
7	470.064,772 526.091,545	8	470.058,318 526.085,694	8.711
10	470.030,827 526.059,643	11	470.028,06 526.057,148	3.726
13	470.012,871 526.043,77	14	469.993,033 526.029,886	24.214
16	469.966,743 526.010,262	17	469.951,496 525.996,608	20.467
2	470.116,209 526.140,791	3	470.111,325 526.139,978	4.951
5	470.096,282 526.125,741	6	470.076,245 526.102,959	30.344
8	470.058,318 526.085,694	9	470.046,354 526.074,774	16.198
11	470.028,06 526.057,148	12	470.020,978 526.050,893	9.449
14	469.993,033 526.029,886	15	469.975,706 526.017,995	21.015
17	469.951,496 525.996,608	18	469.942,503 525.988,107	12.375
3	470.111,325 526.139,978	4	470.106,146 526.136,793	6.084
6	470.076,245 526.102,959	7	470.064,772 526.091,545	16.184
9	470.046,354 526.074,774	10	470.030,827 526.059,643	21.688
12	470.020,978 526.050,893	13	470.012,871 526.043,77	10.792
15	469.975,706 526.017,995	16	469.966,743 526.010,262	11.838
18	469.942,503 525.988,107	19	469.937,056 525.983,052	7.431

Punct început	X / Y	Punct sfârșit	X / Y	Lungime segment	Punct început	X / Y	Punct sfârșit	X / Y	Lungime segment	Punct început	X / Y	Punct sfârșit	X / Y	Lungime segment
19	469.937,056 525.983,052	20	469.931,819 525.976,769	8.179	20	469.931,819 525.976,769	21	469.925,51 525.970,058	9.211	21	469.925,51 525.970,058	22	469.917,573 525.960,47	12.447
22	469.917,573 525.960,47	23	469.910,834 525.953,298	9.841	23	469.910,834 525.953,298	24	469.900,171 525.939,547	17.401	24	469.900,171 525.939,547	25	469.897,332 525.935,291	5.116
25	469.897,332 525.935,291	26	469.894,758 525.931,301	4.748	26	469.894,758 525.931,301	27	469.892,134 525.926,596	5.387	27	469.892,134 525.926,596	28	469.890,01 525.921,203	5.796
28	469.890,01 525.921,203	29	469.887,8 525.916,357	5.326	29	469.887,8 525.916,357	30	469.886,284 525.913,647	3.105	30	469.886,284 525.913,647	31	469.883,311 525.910,243	4.52
31	469.883,311 525.910,243	32	469.878,041 525.905,19	7.301	32	469.878,041 525.905,19	33	469.867,965 525.896,839	13.087	33	469.867,965 525.896,839	34	469.852,465 525.886,694	18.525
34	469.852,465 525.886,694	35	469.841,137 525.880,067	13.124	35	469.841,137 525.880,067	36	469.830,504 525.873,442	12.528	36	469.830,504 525.873,442	37	469.818,484 525.866,814	13.726
37	469.818,484 525.866,814	38	469.809,398 525.861,411	10.571	38	469.809,398 525.861,411	39	469.807,415 525.860,232	2.307	39	469.807,415 525.860,232	40	469.802,302 525.858,53	5.389
40	469.802,302 525.858,53	41	469.803,462 525.852,062	6.571	41	469.803,462 525.852,062	42	469.809,679 525.856,924	7.892	42	469.809,679 525.856,924	43	469.820,473 525.863,343	12.558
43	469.820,473 525.863,343	44	469.832,529 525.869,991	13.767	44	469.832,529 525.869,991	45	469.843,205 525.876,643	12.579	45	469.843,205 525.876,643	46	469.854,571 525.883,292	13.168
46	469.854,571 525.883,292	47	469.870,344 525.893,616	18.851	47	469.870,344 525.893,616	48	469.880,705 525.902,203	13.457	48	469.880,705 525.902,203	49	469.886,207 525.907,478	7.622
49	469.886,207 525.907,478	50	469.889,571 525.911,33	5.114	50	469.889,571 525.911,33	51	469.891,371 525.914,548	3.687	51	469.891,371 525.914,548	52	469.893,693 525.919,639	5.596
52	469.893,693 525.919,639	53	469.895,757 525.924,881	5.634	53	469.895,757 525.924,881	54	469.898,189 525.929,241	4.992	54	469.898,189 525.929,241	55	469.900,677 525.933,097	4.589
55	469.900,677 525.933,097	56	469.903,419 525.937,209	4.942	56	469.903,419 525.937,209	57	469.913,879 525.950,697	17.069	57	469.913,879 525.950,697	58	469.920,574 525.957,822	9.777
58	469.920,574 525.957,822	59	469.928,51 525.967,411	12.447	59	469.928,51 525.967,411	60	469.934,815 525.974,116	9.204	60	469.934,815 525.974,116	61	469.939,965 525.980,294	8.043
61	469.939,965 525.980,294	62	469.945,238 525.985,187	7.193	62	469.945,238 525.985,187	63	469.954,205 525.993,664	12.34	63	469.954,205 525.993,664	64	469.969,384 526.007,258	20.376
64	469.969,384 526.007,258	65	469.978,151 526.014,821	11.578	65	469.978,151 526.014,821	66	469.995,312 526.026,598	20.813	66	469.995,312 526.026,598	67	470.015,346 526.040,62	24.454
67	470.015,346 526.040,62	68	470.023,622 526.047,892	11.017	68	470.023,622 526.047,892	69	470.030,724 526.054,164	9.475	69	470.030,724 526.054,164	70	470.033,563 526.056,724	3.823
70	470.033,563 526.056,724	71	470.049,099 526.071,864	21.693	71	470.049,099 526.071,864	72	470.061,009 526.082,735	16.125	72	470.061,009 526.082,735	73	470.067,528 526.088,643	8.798
73	470.067,528 526.088,643	74	470.079,161 526.100,218	16.411	74	470.079,161 526.100,218	75	470.099,275 526.123,088	30.457	75	470.099,275 526.123,088	76	470.108,741 526.133,692	14.214
76	470.108,741 526.133,692	77	470.112,754 526.136,161	4.712	77	470.112,754 526.136,161	1	470.118,039 526.137,134	5.374					

** Lungimile segmentelor sunt determinate în planul de proiecție Stereo 70 și sunt rotunjite la 1 milimetru.

*** Distanța dintre puncte este formată din segmente cumulate ce sunt mai mici decât valoarea 1 milimetru.

**DATE DESPRE IMOBILUL NR. 2497**

Oficiul de Cadastru și Publicitate Imobiliară SIBIU
Biroul de Cadastru și Publicitate Imobiliară Medias

A. Partea I. Descrierea imobilului

TEREN Extravilan

Adresa: Jud. Sibiu

Nr. Crt	Nr cadastral Nr. topografic	Suprafața* (mp)	Observații / Referințe
A1		486	Sector cadastral:37 Teren neimprejmuit;

B. Partea II. Proprietari și acte

Inscrieri privitoare la dreptul de proprietate și alte drepturi reale	Referințe
/	
Act Administrativ nr. 2900, din 24/07/2024 emis de PRIMĂRIA COMUNEI HOGHILAG;	
B1	Inscrierea posesiei, drept de PROPRIETATE, dobandit prin Lege, cota actuala 1/1, cota initiala 1/1
	1) NEIDENTIFICAT NEIDENTIFICAT
Act Normativ nr. 7, din 13/03/1996 emis de PARLAMENTUL ROMÂNIEI;	
B2	Se notează mențiunea de proprietar neidentificat, rezerva comisiei locale de fond funciar

C. Partea III. SARCINI .

Inscrieri privind dezmembramintele dreptului de proprietate, drepturi reale de garanție și sarcini	Referințe
NU SUNT	

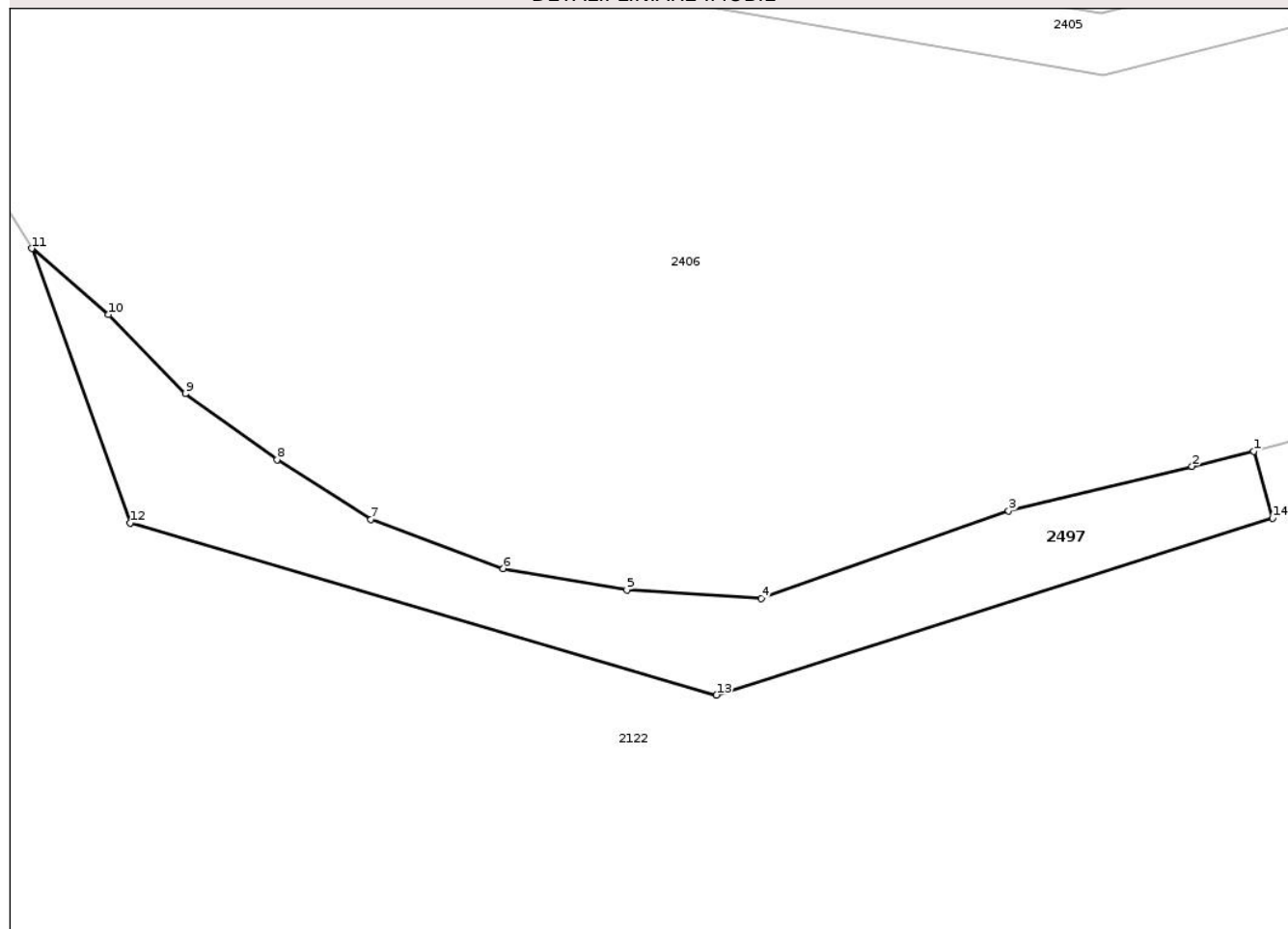
Anexa Nr. 1 La Partea I

Teren

Nr cadastral	Suprafața (mp)*	Observații / Referințe
	486	

* Suprafața este determinată în planul de proiecție Stereo 70.

DETALII LINIARE IMOBIL



Date referitoare la teren

Crt	Categorie folosință	Intra vilan	Suprafața (mp)	Tarla	Parcelă	Nr. topo	Observații / Referințe
1	padure	NU	486	41	737/2	-	TUFĂRIȘ

Lungime Segmente

1) Valorile lungimilor segmentelor sunt obținute din proiecție în plan.

Punct început	X / Y	Punct sfârșit	X / Y	Lungime segment (** (m)
1	469.912,286 526.830,876	2	469.908,181 526.829,877	4.225
2	469.908,181 526.829,877	3	469.896,04 526.826,923	12.495
3	469.896,04 526.826,923	4	469.879,653 526.821,134	17.379
4	469.879,653 526.821,134	5	469.870,753 526.821,699	8.918
5	469.870,753 526.821,699	6	469.862,559 526.823,111	8.315

Punct început	X / Y	Punct sfârșit	X / Y	Lungime segment (** (m)
6	469.862,559 526.823,111	7	469.853,801 526.826,358	9.341
7	469.853,801 526.826,358	8	469.847,584 526.830,311	7.367
8	469.847,584 526.830,311	9	469.841,51 526.834,688	7.487
9	469.841,51 526.834,688	10	469.836,424 526.839,912	7.291
10	469.836,424 526.839,912	11	469.831,338 526.844,288	6.709
11	469.831,338 526.844,288	12	469.837,847 526.826,117	19.302
12	469.837,847 526.826,117	13	469.876,69 526.814,745	40.473
13	469.876,69 526.814,745	14	469.913,519 526.826,438	38.641
14	469.913,519 526.826,438	1	469.912,286 526.830,876	4.606

** Lungimile segmentelor sunt determinate în planul de proiecție Stereo 70 și sunt rotunjite la 1 milimetru.

*** Distanța dintre puncte este formată din segmente cumulate ce sunt mai mici decât valoarea 1 milimetru.

**DATE DESPRE IMOBILUL NR. 2499**

Oficiul de Cadastru și Publicitate Imobiliară SIBIU
Biroul de Cadastru și Publicitate Imobiliară Medias

A. Partea I. Descrierea imobilului

TEREN Extravilan

Adresa: Jud. Sibiu

Nr. Crt	Nr cadastral Nr. topografic	Suprafața* (mp)	Observații / Referințe
A1		1.800	Sector cadastral:67 Teren neimprejmuit;

B. Partea II. Proprietari și acte

Inscrieri privitoare la dreptul de proprietate și alte drepturi reale	Referințe
/	
Act Administrativ nr. 2900, din 24/07/2024 emis de PRIMĂRIA COMUNEI HOGHILAG;	
B1	Inscrierea posesiei, drept de PROPRIETATE, dobandit prin Lege, cota actuala 1/1, cota initiala 1/1
	1) NEIDENTIFICAT NEIDENTIFICAT
Act Normativ nr. 7, din 13/03/1996 emis de PARLAMENTUL ROMÂNIEI;	
B2	Se notează mențiunea de proprietar neidentificat, rezerva comisiei locale de fond funciar

C. Partea III. SARCINI .

Inscrieri privind dezmembramentele dreptului de proprietate, drepturi reale de garanție și sarcini	Referințe
NU SUNT	

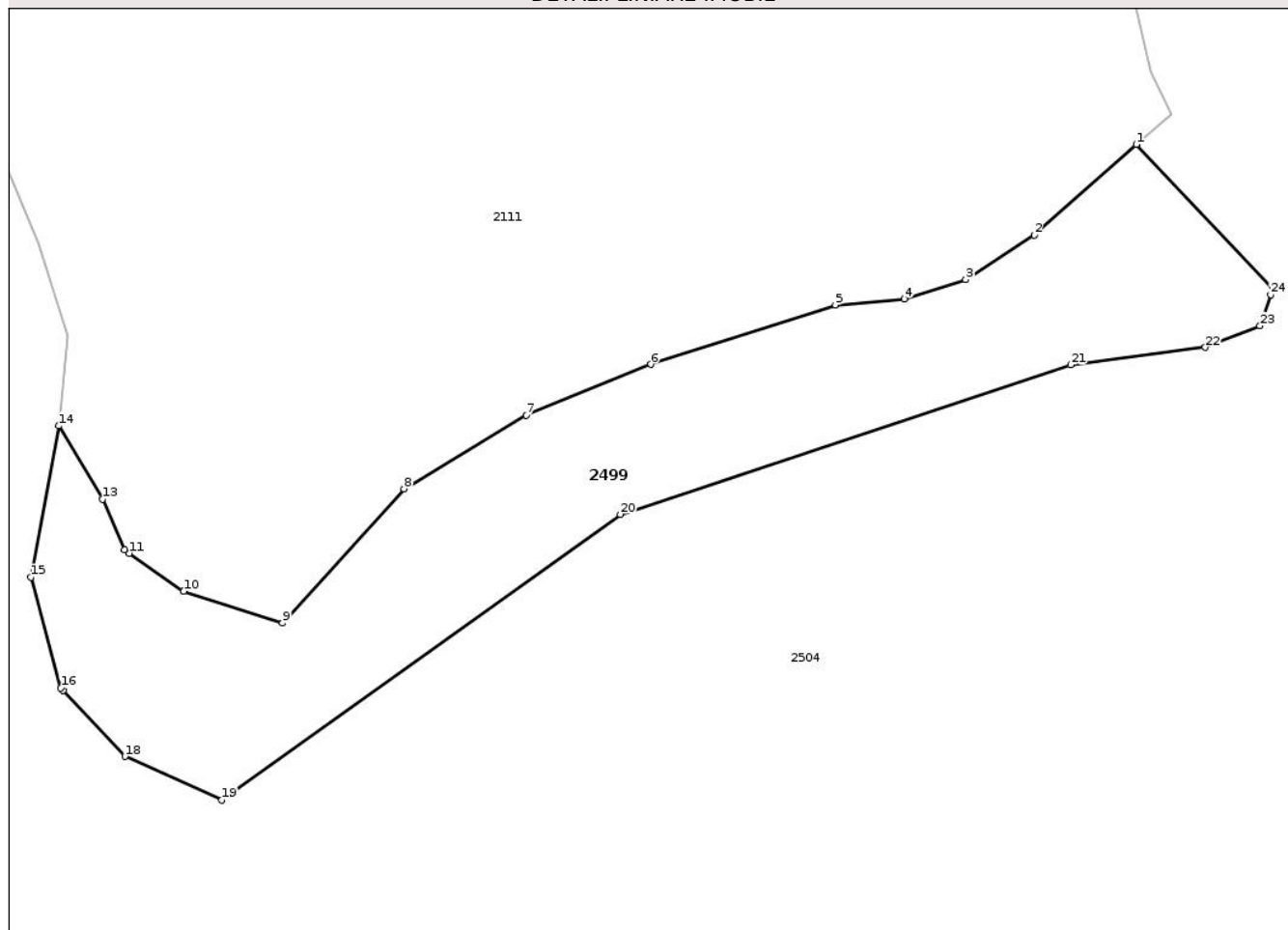
Anexa Nr. 1 La Partea I

Teren

Nr cadastral	Suprafața (mp)*	Observații / Referințe
	1.800	

* Suprafața este determinată în planul de proiecție Stereo 70.

DETALII LINIARE IMOBIL



Date referitoare la teren

Crt	Categorie folosință	Intra vilan	Suprafața (mp)	Tarla	Parcelă	Nr. topo	Observații / Referințe
1	padure	NU	1.800	-	1535	-	

Lungime Segmente

1) Valorile lungimilor segmentelor sunt obținute din proiecție în plan.

Punct început	X / Y	Punct sfârșit	X / Y	Lungime segment (** (m)
1	466.672,231 520.876,316	2	466.662,358 520.867,58	13.183
3	466.655,744 520.863,247	4	466.649,783 520.861,405	6.239
5	466.643,144 520.860,82	6	466.625,296 520.855,091	18.745
7	466.613,274 520.850,192	8	466.601,435 520.843,075	13.814
9	466.589,691 520.830,136	10	466.580,165 520.833,186	10.002

Punct început	X / Y	Punct sfârșit	X / Y	Lungime segment (** (m)
2	466.662,358 520.867,58	3	466.655,744 520.863,247	7.907
4	466.649,783 520.861,405	5	466.643,144 520.860,82	6.665
6	466.625,296 520.855,091	7	466.613,274 520.850,192	12.982
8	466.601,435 520.843,075	9	466.589,691 520.830,136	17.474
10	466.580,165 520.833,186	11	466.574,888 520.836,842	6.42

Punct început	X / Y	Punct sfârșit	X / Y	Lungime segment (** (m)
11	466.574,888 520.836,842	12	466.574,43 520.837,16	0.558
13	466.572,303 520.842,059	14	466.568,077 520.849,147	8.252
15	466.565,395 520.834,54	16	466.568,277 520.823,869	11.053
17	466.568,536 520.823,592	18	466.574,477 520.817,249	8.691
19	466.583,841 520.813,04	20	466.622,356 520.840,614	47.368
21	466.665,881 520.855,053	22	466.678,89 520.856,734	13.117
23	466.684,173 520.858,799	24	466.685,208 520.861,814	3.188
25	466.685,404 520.862,384	1	466.672,231 520.876,316	19.174

Punct început	X / Y	Punct sfârșit	X / Y	Lungime segment (** (m)
12	466.574,43 520.837,16	13	466.572,303 520.842,059	5.341
14	466.568,077 520.849,147	15	466.565,395 520.834,54	14.851
16	466.568,277 520.823,869	17	466.568,536 520.823,592	0.379
18	466.574,477 520.817,249	19	466.583,841 520.813,04	10.266
20	466.622,356 520.840,614	21	466.665,881 520.855,053	45.858
22	466.678,89 520.856,734	23	466.684,173 520.858,799	5.672
24	466.685,208 520.861,814	25	466.685,404 520.862,384	0.603

** Lungimile segmentelor sunt determinate în planul de proiecție Stereo 70 și sunt rotunjite la 1 milimetru.

*** Distanța dintre puncte este formată din segmente cumulate ce sunt mai mici decât valoarea 1 milimetru.

**DATE DESPRE IMOBILUL NR. 2500**

Oficiul de Cadastru și Publicitate Imobiliară SIBIU
Biroul de Cadastru și Publicitate Imobiliară Medias

A. Partea I. Descrierea imobilului

TEREN Extravilan

Adresa: Jud. Sibiu

Nr. Crt	Nr cadastral Nr. topografic	Suprafața* (mp)	Observații / Referințe
A1		448	Sector cadastral:77 Teren neimprejmuit;

B. Partea II. Proprietari și acte

Inscrieri privitoare la dreptul de proprietate și alte drepturi reale	Referințe
/	
Act Administrativ nr. 2900, din 24/07/2024 emis de PRIMĂRIA COMUNEI HOGHILAG;	
B1	Inscrierea posesiei, drept de PROPRIETATE, dobandit prin Lege, cota actuala 1/1, cota initiala 1/1
	1) NEIDENTIFICAT NEIDENTIFICAT
Act Normativ nr. 7, din 13/03/1996 emis de PARLAMENTUL ROMÂNIEI;	
B2	Se notează mențiunea de proprietar neidentificat, rezerva comisiei locale de fond funciar

C. Partea III. SARCINI .

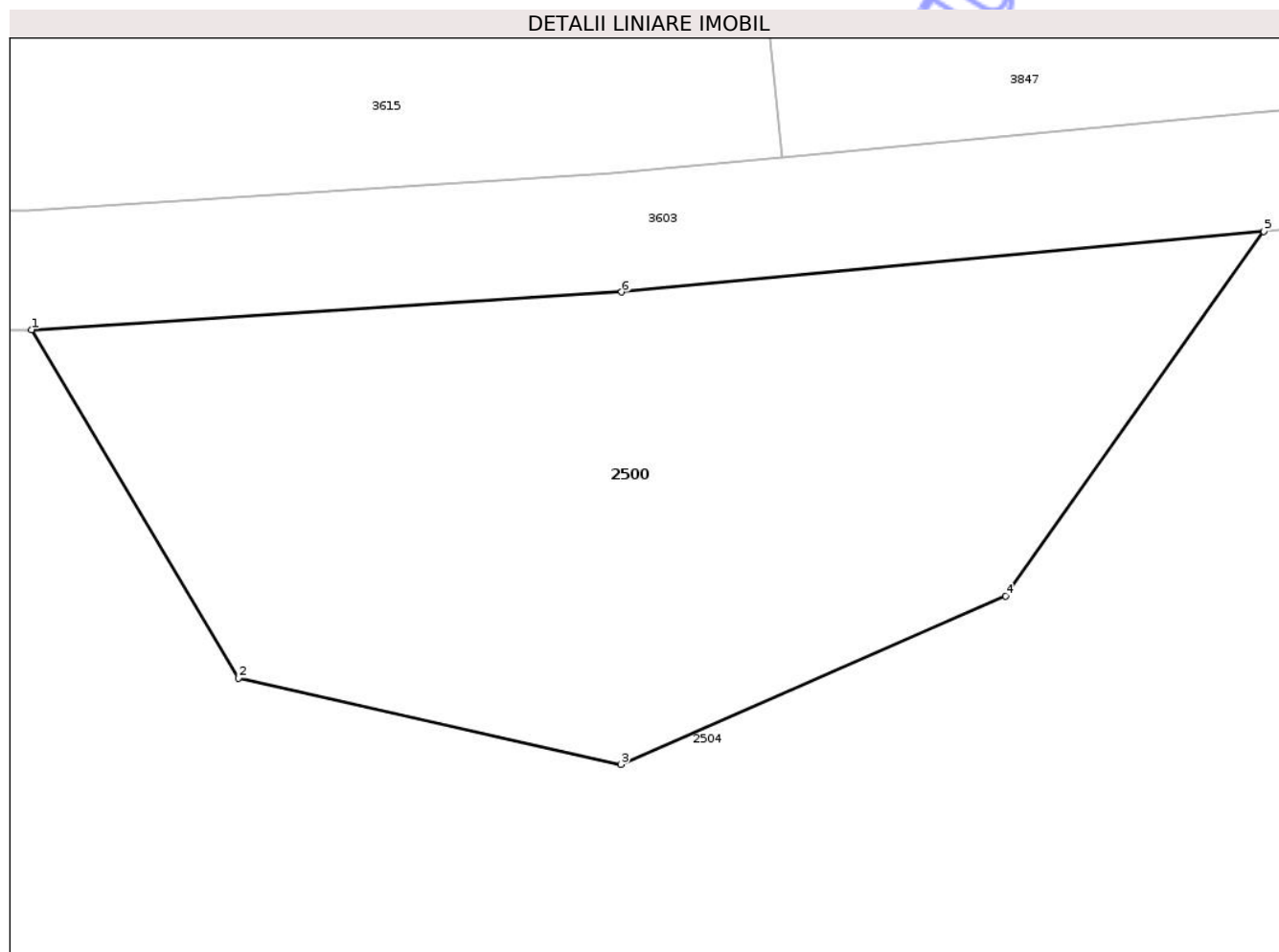
Inscrieri privind dezmembramentele dreptului de proprietate, drepturi reale de garanție și sarcini	Referințe
NU SUNT	

Anexa Nr. 1 La Partea I

Teren

Nr cadastral	Suprafața (mp)*	Observații / Referințe
	448	

* Suprafața este determinată în planul de proiecție Stereo 70.



Date referitoare la teren

Crt	Categorie folosință	Intra vilan	Suprafața (mp)	Tarla	Parcelă	Nr. topo	Observații / Referințe
1	faneata	NU	448	-	1554	-	

Lungime Segmente

1) Valorile lungimilor segmentelor sunt obținute din proiecție în plan.

Punct început	X / Y	Punct sfârșit	X / Y	Lungime segment (** (m)
1	467.619,326 521.524,501	2	467.626,266 521.512,809	13.597
2	467.626,266 521.512,809	3	467.639,117 521.509,91	13.174
3	467.639,117 521.509,91	4	467.652,037 521.515,554	14.099
4	467.652,037 521.515,554	5	467.660,698 521.527,789	14.99
5	467.660,698 521.527,789	6	467.639,141 521.525,761	21.652

Punct început	X / Y	Punct sfârșit	X / Y	Lungime segment (** (m)
6	467.639,141 521.525,761	1	467.619,326 521.524,501	19.855

** Lungimile segmentelor sunt determinate în planul de proiecție Stereo 70 și sunt rotunjite la 1 milimetru.

*** Distanța dintre puncte este formată din segmente cumulate ce sunt mai mici decât valoarea 1 milimetru.

Neutilizabil în Circuitul Civil



DATE DESPRE IMOBILUL NR. 2501

Oficiul de Cadastru și Publicitate Imobiliară SIBIU
Biroul de Cadastru și Publicitate Imobiliară Medias

A. Partea I. Descrierea imobilului

TEREN Extravilan

Adresa: Jud. Sibiu

Nr. Crt	Nr cadastral Nr. topografic	Suprafața* (mp)	Observații / Referințe
A1		2.348	Sector cadastral:77 Teren neimprejmuit;

B. Partea II. Proprietari și acte

Inscrieri privitoare la dreptul de proprietate și alte drepturi reale	Referințe
/	
Act Administrativ nr. 2900, din 24/07/2024 emis de PRIMĂRIA COMUNEI HOGHILAG;	
B1	Inscrierea posesiei, drept de PROPRIETATE, dobândit prin Lege, cota actuala 1/1, cota initiala 1/1 1) NEIDENTIFICAT NEIDENTIFICAT
Act Normativ nr. 7, din 13/03/1996 emis de PARLAMENTUL ROMÂNIEI;	
B2	Se notează mențiunea de proprietar neidentificat, rezerva comisiei locale de fond funciar

C. Partea III. SARCINI .

Inscrieri privind dezmembramentele dreptului de proprietate, drepturi reale de garanție și sarcini	Referințe
NU SUNT	

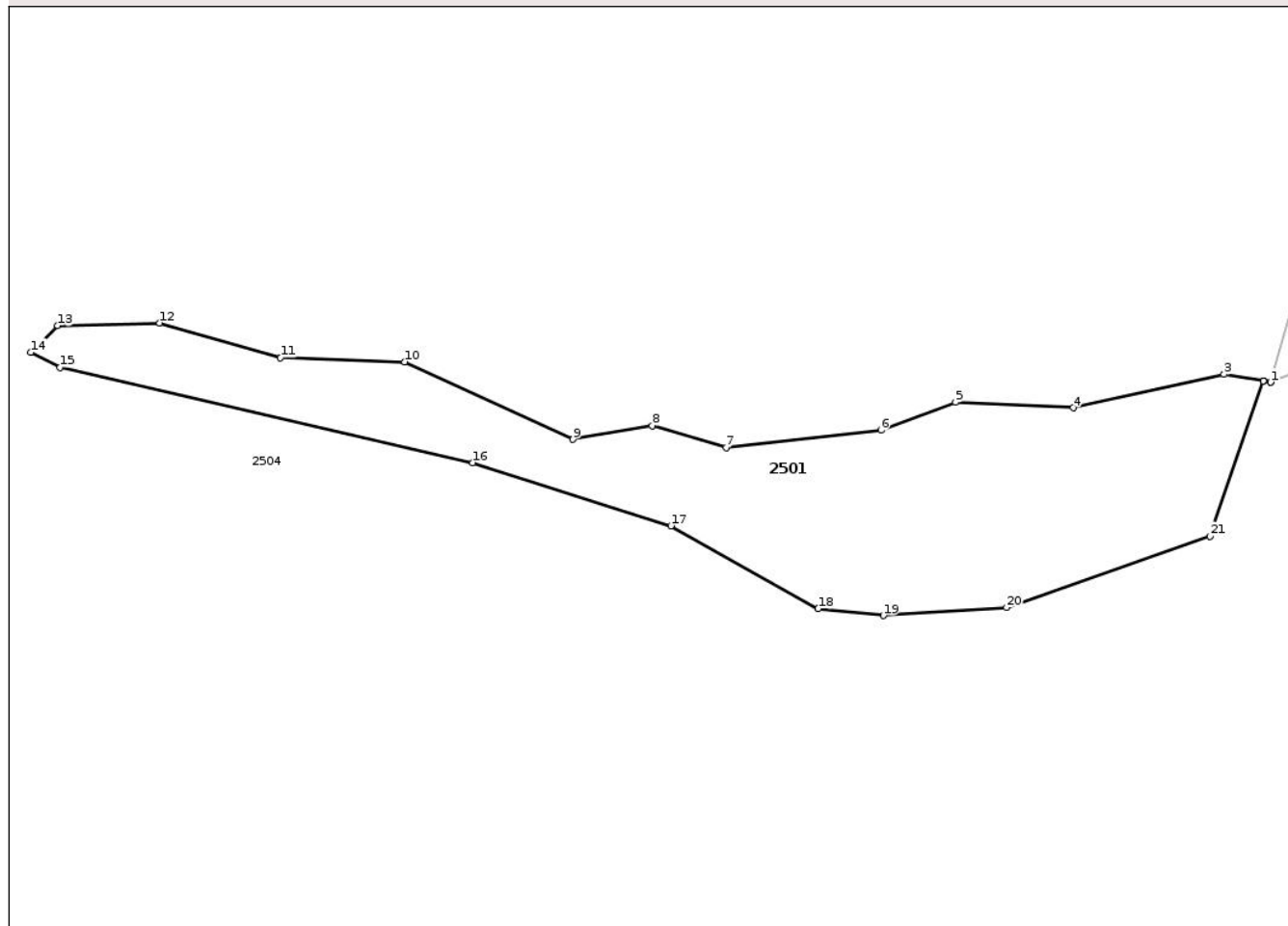
Anexa Nr. 1 La Partea I

Teren

Nr cadastral	Suprafața (mp)*	Observații / Referințe
	2.348	

* Suprafața este determinată în planul de proiecție Stereo 70.

DETALII LINIARE IMOBIL



Date referitoare la teren

Crt	Categorie folosință	Intra vilan	Suprafața (mp)	Tarla	Parcelă	Nr. topo	Observații / Referințe
1	padure	NU	2.348	-	1558/1	-	

Lungime Segmente

1) Valorile lungimilor segmentelor sunt obținute din proiecție în plan.

Punct început	X / Y	Punct sfârșit	X / Y	Lungime segment (** (m)
1	467.047,856 520.833,774	2	467.046,877 520.833,942	0.993
3	467.041,745 520.834,823	4	467.022,008 520.830,423	20.222
5	467.006,566 520.831,147	6	466.996,794 520.827,515	10.425
7	466.976,519 520.825,248	8	466.966,816 520.828,088	10.11
9	466.956,466 520.826,293	10	466.934,429 520.836,444	24.263

Punct început	X / Y	Punct sfârșit	X / Y	Lungime segment (** (m)
2	467.046,877 520.833,942	3	467.041,745 520.834,823	5.207
4	467.022,008 520.830,423	5	467.006,566 520.831,147	15.459
6	466.996,794 520.827,515	7	466.976,519 520.825,248	20.401
8	466.966,816 520.828,088	9	466.956,466 520.826,293	10.505
10	466.934,429 520.836,444	11	466.918,143 520.836,964	16.294

Punct început	X / Y	Punct sfârșit	X / Y	Lungime segment (** (m)
11	466.918,143 520.836,964	12	466.902,315 520.841,531	16.474
13	466.888,956 520.841,182	14	466.885,442 520.837,685	4.958
15	466.889,273 520.835,712	16	466.943,33 520.823,235	55.478
17	466.969,293 520.814,965	18	466.988,571 520.804,131	22.114
19	466.997,133 520.803,242	20	467.013,247 520.804,292	16.148
21	467.039,871 520.813,607	22	467.046,876 520.833,937	21.503
23	467.047,854 520.833,769	1	467.047,856 520.833,774	0.005

Punct început	X / Y	Punct sfârșit	X / Y	Lungime segment (** (m)
12	466.902,315 520.841,531	13	466.888,956 520.841,182	13.364
14	466.885,442 520.837,685	15	466.889,273 520.835,712	4.309
16	466.943,33 520.823,235	17	466.969,293 520.814,965	27.248
18	466.988,571 520.804,131	19	466.997,133 520.803,242	8.608
20	467.013,247 520.804,292	21	467.039,871 520.813,607	28.206
22	467.046,876 520.833,937	23	467.047,854 520.833,769	0.992

** Lungimile segmentelor sunt determinate în planul de proiecție Stereo 70 și sunt rotunjite la 1 milimetru.

*** Distanța dintre puncte este formată din segmente cumulate ce sunt mai mici decât valoarea 1 milimetru.

Neutilizabil în Civil

**DATE DESPRE IMOBILUL NR. 2504**

Oficiul de Cadastru și Publicitate Imobiliară SIBIU
Biroul de Cadastru și Publicitate Imobiliară Medias

A. Partea I. Descrierea imobilului

TEREN Extravilan

Adresa: Jud. Sibiu

Nr. Crt	Nr cadastral Nr. topografic	Suprafața* (mp)	Observații / Referințe
A1		2.137.300	Sector cadastral:77 Teren neimprejmuit;

B. Partea II. Proprietari și acte

Inscrieri privitoare la dreptul de proprietate și alte drepturi reale	Referințe
/	
Act Administrativ nr. 797, din 21/11/2007 emis de INSTITUȚIA PREFECTULUI - JUDEȚUL SIBIU (Adeverința nr. 2898/25.07.2024, emisă de PRIMĂRIA COMUNEI HOGHILAG);	
B1	A1
Intabulare, drept de PROPRIETATE, dobândit prin Lege, cota actuala 1/1, cota initiala 1/1 1) COMUNA HOGHILAG, CIF:999999999999, DOMENIUL PRIVAT	

C. Partea III. SARCINI .

Inscrieri privind dezmembramintele dreptului de proprietate, drepturi reale de garanție și sarcini	Referințe
NU SUNT	

Anexa Nr. 1 La Partea I

Teren

Nr cadastral	Suprafața (mp)*	Observații / Referințe
	2.137.300	

* Suprafața este determinată în planul de proiecție Stereo 70.

DETALII LINIARE IMOBIL



Date referitoare la teren

Crt	Categorie folosință	Intravilan	Suprafața (mp)	Tarla	Parcelă	Nr. topo	Observații / Referințe
1	ape curgătoare	NU	100	70	1536	-	
2	ape curgătoare	NU	200	70	1537	-	
3	pasune	NU	100	70	1538	-	
4	drum	NU	100	70	1539	-	
5	neproductiv	NU	300	70	1540	-	
6	neproductiv	NU	100	70	1541	-	
7	neproductiv	NU	100	70	1542	-	
8	neproductiv	NU	100	70	1543	-	
9	pășuni (P) - pășuni împădurite	NU	168.300	70	1544	-	
10	drum	NU	3.800	70	1549	-	
11	pășuni (P) - pășuni împădurite	NU	3.800	70	1550	-	
12	pășuni (P) - pășuni împădurite	NU	11.600	70	1551	-	
13	padure	NU	18.600	70	1558/2	-	

Crt	Categorie folosință	Intravilan	Suprafața (mp)	Tarla	Parcelă	Nr. topo	Observații / Referințe
14	padure	NU	1.100	70	1559	-	
15	padure	NU	1.400	70	1560	-	
16	drum	NU	1.800	70	1561	-	
17	pasune	NU	26.000	70	1562/1	-	
18	curti constructii	NU	200	70	1562/2	-	
19	pășuni (P) - pășuni împădurite	NU	12.500	70	1563	-	
20	ape curgatoare	NU	1.207	70	1564	-	
21	ape curgatoare	NU	893	70	1564	-	
22	padure	NU	9.000	70	1565/1	-	
23	drum	NU	2.200	70	1572/2	-	
24	pășuni (P) - pășuni împădurite	NU	40.438	70	1573	-	
25	pășuni (P) - pășuni împădurite	NU	18.600	70	1574	-	
26	pășuni (P) - pășuni împădurite	NU	23.700	70	1575	-	
27	ape curgatoare	NU	100	70	1576	-	
28	pășuni (P) - pășuni împădurite	NU	6.000	70	1577	-	
29	ape curgatoare	NU	400	70	1578	-	
30	pășuni (P) - pășuni împădurite	NU	21.800	70	1579	-	
31	padure	NU	1.600	70	1580	-	
32	pășuni (P) - pășuni împădurite	NU	2.600	70	1581	-	
33	pășuni (P) - pășuni împădurite	NU	4.800	70	1582	-	
34	ape curgatoare	NU	100	70	1583	-	
35	pășuni (P) - pășuni împădurite	NU	3.300	70	1584	-	
36	ape curgatoare	NU	400	70	1585	-	
37	neproductiv	NU	1.800	70	1586	-	
38	pășuni (P) - pășuni împădurite	NU	9.200	70	1587	-	
39	pășuni (P) - pășuni împădurite	NU	1.400	70	1588	-	
40	ape curgatoare	NU	100	70	1589	-	
41	pășuni (P) - pășuni împădurite	NU	9.500	70	1590	-	
42	pășuni (P) - pășuni împădurite	NU	13.100	70	1591	-	
43	ape curgatoare	NU	100	70	1592	-	

Crt	Categorie folosință	Intravilan	Suprafața (mp)	Tarla	Parcelă	Nr. topo	Observații / Referințe
44	pășuni (P) - pășuni împădurite	NU	13.000	70	1593	-	
45	pășuni (P) - pășuni împădurite	NU	1.300	70	1594	-	
46	ape curgătoare	NU	200	70	1595	-	
47	pășuni (P) - pășuni împădurite	NU	700	70	1596	-	
48	pășuni (P) - pășuni împădurite	NU	2.200	70	1597	-	
49	neproductiv	NU	2.200	70	1598	-	
50	neproductiv	NU	100	70	1599	-	
51	neproductiv	NU	200	70	1600	-	
52	neproductiv	NU	100	70	1601	-	
53	neproductiv	NU	800	70	1602	-	
54	drum	NU	3.400	70	1603	-	
55	pasune	NU	1.360.500	70	1604	-	
56	drum	NU	11.100	70	1605	-	
57	pășuni (P) - pășuni împădurite	NU	11.500	70	1606	-	
58	padure	NU	7.301	70	1607	-	
59	ape curgătoare	NU	200	70	1608	-	
60	pășuni (P) - pășuni împădurite	NU	4.500	70	1609	-	
61	pășuni (P) - pășuni împădurite	NU	49.200	70	1610	-	
62	ape curgătoare	NU	300	70	1611	-	
63	pășuni (P) - pășuni împădurite	NU	27.400	70	1612	-	
64	neproductiv	NU	1.400	70	1613	-	
65	pășuni (P) - pășuni împădurite	NU	25.200	70	1614	-	
66	ape curgătoare	NU	200	70	1615	-	
67	pășuni (P) - pășuni împădurite	NU	15.300	70	1616	-	
68	ape curgătoare	NU	100	70	1617	-	
69	pășuni (P) - pășuni împădurite	NU	12.100	70	1618	-	
70	ape curgătoare	NU	399	70	1619	-	
71	pășuni (P) - pășuni împădurite	NU	5.600	70	1620	-	
72	pășuni (P) - pășuni împădurite	NU	800	70	1621	-	
73	neproductiv	NU	900	70	1622	-	
74	pasune	NU	49.400	70	1623	-	
75	drum	NU	1.800	70	1637	-	

Crt	Categorie folosință	Intravilan	Suprafața (mp)	Tarla	Parcelă	Nr. topo	Observații / Referințe
76	pășuni (P) - pășuni împădurite	NU	40.000	72	1674	-	
77	ape curgătoare	NU	100	72	1675	-	
78	ape curgătoare	NU	100	72	1676	-	
79	pășuni (P) - pășuni împădurite	NU	12.200	72	1677	-	
80	pășuni (P) - pășuni împădurite	NU	3.200	72	1679/3	-	
81	pășuni (P) - pășuni împădurite	NU	28.500	72	1679/4	-	
82	padure	NU	2.300	69	1533/2	-	
83	padure	NU	1.600	69	1533/3	-	
84	pasune	NU	10.694	70	1639	-	
85	pasune	NU	6.668	70	1638	-	

Lungime Segmente

1) Valorile lungimilor segmentelor sunt obținute din proiecție în plan.

Punct început	X / Y	Punct sfârșit	X / Y	Lungime segment	Punct început	X / Y	Punct sfârșit	X / Y	Lungime segment	Punct început	X / Y	Punct sfârșit	X / Y	Lungime segment
1	467.058,409 521.242,505	2	467.052,915 521.234,365	9.821	2	467.052,915 521.234,365	3	467.046,324 521.230,339	7.723	3	467.046,324 521.230,339	4	467.039,551 521.229,607	6.812
4	467.039,551 521.229,607	5	467.029,847 521.230,522	9.747	5	467.029,847 521.230,522	6	467.013,736 521.232,9	16.286	6	467.013,736 521.232,9	7	467.001,102 521.233,45	12.646
7	467.001,102 521.233,45	8	466.988,837 521.233,45	12.265	8	466.988,837 521.233,45	9	466.977,119 521.230,887	11.995	9	466.977,119 521.230,887	10	466.967,782 521.227,228	10.028
10	466.967,782 521.227,228	11	466.959,726 521.220,457	10.524	11	466.959,726 521.220,457	12	466.950,573 521.211,858	12.559	12	466.950,573 521.211,858	13	466.937,939 521.203,988	14.885
13	466.937,939 521.203,988	14	466.917,191 521.194,001	23.026	14	466.917,191 521.194,001	15	466.906,573 521.186,864	12.794	15	466.906,573 521.186,864	16	466.901,445 521.182,655	6.634
16	466.901,445 521.182,655	17	466.893,939 521.173,323	11.976	17	466.893,939 521.173,323	18	466.887,348 521.168,383	8.237	18	466.887,348 521.168,383	19	466.877,828 521.160,88	12.121
19	466.877,828 521.160,88	20	466.868,675 521.152,829	12.19	20	466.868,675 521.152,829	21	466.844,69 521.128,309	34.3	21	466.844,69 521.128,309	22	466.823,822 521.105,402	30.987
22	466.823,822 521.105,402	23	466.806,95 521.082,285	28.619	23	466.806,95 521.082,285	24	466.800,841 521.074,726	9.719	24	466.800,841 521.074,726	25	466.786,845 521.051,835	26.831
25	466.786,845 521.051,835	26	466.782,917 521.044,857	8.008	26	466.782,917 521.044,857	27	466.776,372 521.039,478	8.472	27	466.776,372 521.039,478	28	466.771,717 521.035,262	6.28
28	466.771,717 521.035,262	29	466.768,227 521.031,191	5.362	29	466.768,227 521.031,191	30	466.760,663 521.023,049	11.113	30	466.760,663 521.023,049	31	466.754,263 521.019,415	7.36
31	466.754,263 521.019,415	32	466.744,079 521.016,653	10.552	32	466.744,079 521.016,653	33	466.731,425 521.013,31	13.088	33	466.731,425 521.013,31	34	466.720,028 521.009,576	11.993
34	466.720,028 521.009,576	35	466.711,5 521.004,497	9.926	35	466.711,5 521.004,497	36	466.695,891 520.997,06	17.29	36	466.695,891 520.997,06	37	466.682,28 520.990,349	15.176
37	466.682,28 520.990,349	38	466.656,693 520.976,201	29.238	38	466.656,693 520.976,201	39	466.642,174 520.966,044	17.719	39	466.642,174 520.966,044	40	466.616,405 520.950,807	29.937
40	466.616,405 520.950,807	41	466.606,968 520.939,925	14.404	41	466.606,968 520.939,925	42	466.602,613 520.932,85	8.308	42	466.602,613 520.932,85	43	466.603,001 520.927,301	5.563
43	466.603,001 520.927,301	44	466.609,606 520.916,503	12.658	44	466.609,606 520.916,503	45	466.614,561 520.910,663	7.659	45	466.614,561 520.910,663	46	466.619,389 520.908,124	5.455
46	466.619,389 520.908,124	47	466.627,267 520.907,87	7.882	47	466.627,267 520.907,87	48	466.642,514 520.907,997	15.248	48	466.642,514 520.907,997	49	466.650,773 520.907,743	8.263
49	466.650,773 520.907,743	50	466.658,649 520.904,823	8.4	50	466.658,649 520.904,823	51	466.668,433 520.899,87	10.966	51	466.668,433 520.899,87	52	466.670,084 520.897,331	3.029
52	466.670,084 520.897,331	53	466.671,977 520.890,471	7.116	53	466.671,977 520.890,471	54	466.672,235 520.889,45	1.053	54	466.672,235 520.889,45	55	466.673,641 520.883,365	6.245

Punct început	X / Y	Punct sfârșit	X / Y	Lungime segment	Punct început	X / Y	Punct sfârșit	X / Y	Lungime segment	Punct început	X / Y	Punct sfârșit	X / Y	Lungime segment
55	466.673,641 520.883,365	56	466.675,581 520.879,28	4.522	56	466.675,581 520.879,28	57	466.672,231 520.876,316	4.473	57	466.672,231 520.876,316	58	466.685,404 520.862,384	19.174
58	466.685,404 520.862,384	59	466.685,208 520.861,814	0.603	59	466.685,208 520.861,814	60	466.684,173 520.858,799	3.188	60	466.684,173 520.858,799	61	466.678,89 520.856,734	5.672
61	466.678,89 520.856,734	62	466.665,881 520.855,053	13.117	62	466.665,881 520.855,053	63	466.622,356 520.840,614	45.858	63	466.622,356 520.840,614	64	466.583,841 520.813,04	47.368
64	466.583,841 520.813,04	65	466.574,477 520.817,249	10.266	65	466.574,477 520.817,249	66	466.568,536 520.823,592	8.691	66	466.568,536 520.823,592	67	466.568,277 520.823,869	0.379
67	466.568,277 520.823,869	68	466.565,395 520.834,54	11.053	68	466.565,395 520.834,54	69	466.568,077 520.849,147	14.851	69	466.568,077 520.849,147	70	466.568,93 520.857,804	8.699
70	466.568,93 520.857,804	71	466.566,089 520.866,744	9.381	71	466.566,089 520.866,744	72	466.562,823 520.874,692	8.593	72	466.562,823 520.874,692	73	466.558,989 520.881,503	7.816
73	466.558,989 520.881,503	74	466.546,351 520.890,727	15.646	74	466.546,351 520.890,727	75	466.519,086 520.897,54	28.103	75	466.519,086 520.897,54	76	466.495,512 520.901,797	23.955
76	466.495,512 520.901,797	77	466.482,589 520.906,48	13.745	77	466.482,589 520.906,48	78	466.477,052 520.911,163	7.252	78	466.477,052 520.911,163	79	466.471,798 520.917,692	8.38
79	466.471,798 520.917,692	80	466.460,72 520.928,055	15.17	80	466.460,72 520.928,055	81	466.445,46 520.941,312	20.214	81	466.445,46 520.941,312	82	466.435,541 520.950,038	13.211
82	466.435,541 520.950,038	83	466.428,0 520.958,565	11.383	83	466.428,0 520.958,565	84	466.422,049 520.969,275	12.252	84	466.422,049 520.969,275	85	466.411,328 520.982,851	17.299
85	466.411,328 520.982,851	86	466.397,441 520.997,725	20.349	86	466.397,441 520.997,725	87	466.393,47 521.006,649	9.768	87	466.393,47 521.006,649	88	466.386,923 521.018,549	13.582
88	466.386,923 521.018,549	89	466.379,978 521.023,705	8.65	89	466.379,978 521.023,705	90	466.365,494 521.031,24	16.327	90	466.365,494 521.031,24	91	466.363,112 521.033,828	3.517
91	466.363,112 521.033,828	92	466.360,485 521.036,681	3.878	92	466.360,485 521.036,681	93	466.355,127 521.032,712	6.668	93	466.355,127 521.032,712	94	466.308,752 521.010,299	51.507
94	466.308,752 521.010,299	95	466.286,928 520.989,704	30.007	95	466.286,928 520.989,704	96	466.268,135 520.967,291	29.249	96	466.268,135 520.967,291	97	466.256,011 520.934,58	34.886
97	466.256,011 520.934,58	98	466.249,645 520.859,467	75.382	98	466.249,645 520.859,467	99	466.234,489 520.786,776	74.254	99	466.234,489 520.786,776	100	466.225,396 520.751,037	36.878
100	466.225,396 520.751,037	101	466.226,003 520.727,413	23.632	101	466.226,003 520.727,413	102	466.232,974 520.700,759	27.551	102	466.232,974 520.700,759	103	466.236,005 520.679,558	21.417
103	466.236,005 520.679,558	104	466.239,036 520.646,847	32.851	104	466.239,036 520.646,847	105	466.238,732 520.558,407	88.441	105	466.238,732 520.558,407	106	466.232,064 520.505,707	53.12
106	466.232,064 520.505,707	107	466.226,608 520.487,534	18.974	107	466.226,608 520.487,534	108	466.219,333 520.452,4	35.879	108	466.219,333 520.452,4	109	466.215,696 520.433,016	19.722
109	466.215,696 520.433,016	110	466.215,393 520.374,864	58.153	110	466.215,393 520.374,864	111	466.201,45 520.331,249	45.789	111	466.201,45 520.331,249	112	466.189,325 520.271,885	60.59
112	466.189,325 520.271,885	113	466.176,595 520.248,867	26.304	113	466.176,595 520.248,867	114	466.170,836 520.221,002	28.454	114	466.170,836 520.221,002	115	466.162,954 520.188,897	33.058
115	466.162,954 520.188,897	116	466.161,136 520.151,946	36.996	116	466.161,136 520.151,946	117	466.164,47 520.068,958	83.055	117	466.164,47 520.068,958	118	466.174,775 520.021,103	48.952
118	466.174,775 520.021,103	119	466.174,775 519.975,066	46.037	119	466.174,775 519.975,066	120	466.179,625 519.950,23	25.305	120	466.179,625 519.950,23	121	466.196,599 519.909,645	43.992
121	466.196,599 519.909,645	122	466.188,415 519.887,837	23.293	122	466.188,415 519.887,837	123	466.201,146 519.810,907	77.976	123	466.201,146 519.810,907	124	466.213,27 519.777,591	35.453
124	466.213,27 519.777,591	125	466.220,848 519.760,629	18.578	125	466.220,848 519.760,629	126	466.228,426 519.743,668	18.577	126	466.228,426 519.743,668	127	466.230,85 519.721,861	21.941
127	466.230,85 519.721,861	128	466.234,185 519.701,266	20.863	128	466.234,185 519.701,266	129	466.242,672 519.678,247	24.534	129	466.242,672 519.678,247	130	466.248,128 519.650,988	27.8
130	466.248,128 519.650,988	131	466.249,947 519.631,604	19.469	131	466.249,947 519.631,604	132	466.259,04 519.614,037	19.781	132	466.259,04 519.614,037	133	466.260,858 519.600,711	13.449
133	466.260,858 519.600,711	134	466.258,434 519.584,961	15.935	134	466.258,434 519.584,961	135	466.260,858 519.569,817	15.337	135	466.260,858 519.569,817	136	466.261,768 519.557,096	12.754
136	466.261,768 519.557,096	137	466.258,736 519.539,529	17.827	137	466.258,736 519.539,529	138	466.261,768 519.529,837	10.155	138	466.261,768 519.529,837	139	466.266,011 519.510,453	19.843
139	466.266,011 519.510,453	140	466.264,193 519.502,578	8.082	140	466.264,193 519.502,578	141	466.262,374 519.489,252	13.45	141	466.262,374 519.489,252	142	466.273,286 519.461,387	29.925
142	466.273,286 519.461,387	143	466.265,405 519.448,666	14.964	143	466.265,405 519.448,666	144	466.263,283 519.405,052	43.666	144	466.263,283 519.405,052	145	466.258,433 519.315,4	89.783
145	466.258,433 519.315,4	146	466.251,158 519.271,181	44.813	146	466.251,158 519.271,181	147	466.252,068 519.238,47	32.724	147	466.252,068 519.238,47	148	466.259,342 519.174,26	64.621
148	466.259,342 519.174,26	149	466.268,132 519.087,637	87.068	149	466.268,132 519.087,637	150	466.281,47 519.025,85	63.21	150	466.281,47 519.025,85	151	466.292,988 518.985,871	41.605
151	466.292,988 518.985,871	152	466.309,052 518.942,862	45.911	152	466.309,052 518.942,862	153	466.339,969 518.887,738	63.202	153	466.339,969 518.887,738	154	466.361,187 518.854,119	39.755

Punct început	X / Y	Punct sfârșit	X / Y	Lungime segment	Punct început	X / Y	Punct sfârșit	X / Y	Lungime segment	Punct început	X / Y	Punct sfârșit	X / Y	Lungime segment
154	466.361,187 518.854,119	155	466.382,405 518.820,5	39.755	155	466.382,405 518.820,5	156	466.425,749 518.763,559	71.561	156	466.425,749 518.763,559	157	466.459,091 518.698,137	73.428
157	466.459,091 518.698,137	158	466.469,382 518.669,524	30.407	158	466.469,382 518.669,524	159	466.473,035 518.659,369	10.792	159	466.473,035 518.659,369	160	466.481,521 518.633,322	27.394
160	466.481,521 518.633,322	161	466.474,655 518.597,433	36.54	161	466.474,655 518.597,433	162	466.476,856 518.595,409	2.99	162	466.476,856 518.595,409	163	466.457,014 518.531,128	67.274
163	466.457,014 518.531,128	164	466.424,276 518.446,676	90.575	164	466.424,276 518.446,676	165	466.428,007 518.445,665	3.866	165	466.428,007 518.445,665	166	466.428,867 518.445,432	0.891
166	466.428,867 518.445,432	167	466.667,774 518.380,682	247.526	167	466.667,774 518.380,682	168	466.831,122 518.362,291	164.38	168	466.831,122 518.362,291	169	466.851,649 518.359,98	20.657
169	466.851,649 518.359,98	170	466.852,572 518.359,876	0.929	170	466.852,572 518.359,876	171	466.869,807 518.357,936	17.344	171	466.869,807 518.357,936	172	466.898,136 518.354,746	28.508
172	466.898,136 518.354,746	173	466.951,124 518.352,133	53.052	173	466.951,124 518.352,133	174	466.976,949 518.362,21	27.721	174	466.976,949 518.362,21	175	466.993,477 518.374,586	20.648
175	466.993,477 518.374,586	176	467.028,362 518.407,898	48.235	176	467.028,362 518.407,898	177	467.037,63 518.413,83	11.004	177	467.037,63 518.413,83	178	467.050,681 518.420,633	14.718
178	467.050,681 518.420,633	179	467.053,936 518.421,882	3.486	179	467.053,936 518.421,882	180	467.057,009 518.422,823	3.214	180	467.057,009 518.422,823	181	467.060,874 518.423,535	3.93
181	467.060,874 518.423,535	182	467.064,167 518.424,065	3.335	182	467.064,167 518.424,065	183	467.067,859 518.424,36	3.704	183	467.067,859 518.424,36	184	467.072,501 518.424,328	4.642
184	467.072,501 518.424,328	185	467.075,152 518.424,167	2.656	185	467.075,152 518.424,167	186	467.078,198 518.423,847	3.063	186	467.078,198 518.423,847	187	467.082,29 518.423,332	4.124
187	467.082,29 518.423,332	188	467.088,64 518.422,591	6.393	188	467.088,64 518.422,591	189	467.092,618 518.422,392	3.983	189	467.092,618 518.422,392	190	467.097,398 518.422,18	4.785
190	467.097,398 518.422,18	191	467.100,439 518.422,397	3.049	191	467.100,439 518.422,397	192	467.103,387 518.422,947	2.999	192	467.103,387 518.422,947	193	467.106,794 518.423,672	3.483
193	467.106,794 518.423,672	194	467.114,793 518.425,456	8.196	194	467.114,793 518.425,456	195	467.120,286 518.427,615	5.902	195	467.120,286 518.427,615	196	467.122,87 518.428,699	2.802
196	467.122,87 518.428,699	197	467.111,956 518.438,562	14.71	197	467.111,956 518.438,562	198	467.097,911 518.449,511	17.808	198	467.097,911 518.449,511	199	467.042,653 518.497,089	72.919
199	467.042,653 518.497,089	200	467.059,507 518.524,958	32.569	200	467.059,507 518.524,958	201	467.065,995 518.535,688	12.539	201	467.065,995 518.535,688	202	467.158,085 518.572,8	99.287
202	467.158,085 518.572,8	203	467.159,689 518.579,862	7.242	203	467.159,689 518.579,862	204	467.164,097 518.586,663	8.105	204	467.164,097 518.586,663	205	467.166,775 518.588,986	3.545
205	467.166,775 518.588,986	206	467.172,881 518.594,959	8.542	206	467.172,881 518.594,959	207	467.181,612 518.602,764	11.711	207	467.181,612 518.602,764	208	467.198,281 518.611,231	18.696
208	467.198,281 518.611,231	209	467.207,277 518.614,406	9.54	209	467.207,277 518.614,406	210	467.212,304 518.615,596	5.166	210	467.212,304 518.615,596	211	467.220,109 518.615,596	7.805
211	467.220,109 518.615,596	212	467.224,21 518.615,993	4.12	212	467.224,21 518.615,993	213	467.236,249 518.629,752	18.282	213	467.236,249 518.629,752	214	467.248,949 518.644,568	19.514
214	467.248,949 518.644,568	215	467.251,065 518.651,448	7.198	215	467.251,065 518.651,448	216	467.253,711 518.654,755	4.235	216	467.253,711 518.654,755	217	467.260,194 518.662,428	10.045
217	467.260,194 518.662,428	218	467.261,516 518.667,587	5.326	218	467.261,516 518.667,587	219	467.258,606 518.673,011	6.155	219	467.258,606 518.673,011	220	467.251,595 518.684,785	13.703
220	467.251,595 518.684,785	221	467.248,42 518.693,12	8.919	221	467.248,42 518.693,12	222	467.247,229 518.700,66	7.633	222	467.247,229 518.700,66	223	467.248,42 518.710,053	9.468
223	467.248,42 518.710,053	224	467.251,065 518.714,815	5.447	224	467.251,065 518.714,815	225	467.257,151 518.722,62	9.897	225	467.257,151 518.722,62	226	467.259,797 518.728,574	6.515
226	467.259,797 518.728,574	227	467.263,236 518.741,141	13.029	227	467.263,236 518.741,141	228	467.262,972 518.749,873	8.736	228	467.262,972 518.749,873	229	467.265,221 518.758,472	8.888
229	467.265,221 518.758,472	230	467.273,423 518.778,58	21.716	230	467.273,423 518.778,58	231	467.283,345 518.797,63	21.479	231	467.283,345 518.797,63	232	467.289,034 518.811,227	14.739
232	467.289,034 518.811,227	233	467.288,223 518.820,254	9.063	233	467.288,223 518.820,254	234	467.278,058 518.819,682	10.181	234	467.278,058 518.819,682	235	467.272,332 518.818,721	5.806
235	467.272,332 518.818,721	236	467.267,885 518.814,529	6.111	236	467.267,885 518.814,529	237	467.265,026 518.809,132	6.107	237	467.265,026 518.809,132	238	467.261,913 518.809,767	3.177
238	467.261,913 518.809,767	239	467.249,398 518.810,402	12.531	239	467.249,398 518.810,402	240	467.242,28 518.810,532	7.119	240	467.242,28 518.810,532	241	467.239,171 518.796,455	14.416
241	467.239,171 518.796,455	242	467.230,597 518.787,242	12.585	242	467.230,597 518.787,242	243	467.223,783 518.769,783	18.742	243	467.223,783 518.769,783	244	467.218,879 518.754,768	15.796
244	467.218,879 518.754,768	245	467.230,421 518.719,415	37.189	245	467.230,421 518.719,415	246	467.228,761 518.704,574	14.934	246	467.228,761 518.704,574	247	467.228,927 518.663,163	41.411
247	467.228,927 518.663,163	248	467.226,282 518.649,804	13.618	248	467.226,282 518.649,804	249	467.221,408 518.643,821	7.717	249	467.221,408 518.643,821	250	467.216,117 518.643,403	5.307
250	467.216,117 518.643,403	251	467.212,496 518.647,16	5.218	251	467.212,496 518.647,16	252	467.208,636 518.675,015	28.121	252	467.208,636 518.675,015	253	467.209,953 518.742,686	67.684

Punct început	X / Y	Punct sfârșit	X / Y	Lungime segment	Punct început	X / Y	Punct sfârșit	X / Y	Lungime segment	Punct început	X / Y	Punct sfârșit	X / Y	Lungime segment
253	467.209,953 518.742,686	254	467.203,16 518.763,133	21.54 6	254	467.203,16 518.763,133	255	467.177,538 518.762,02	25.64 6	255	467.177,538 518.762,02	256	467.170,431 518.760,539	7.26
256	467.170,431 518.760,539	257	467.144,676 518.729,597	40.25 8	257	467.144,676 518.729,597	258	467.119,32 518.691,702	45.59 6	258	467.119,32 518.691,702	259	467.076,224 518.657,962	54.73 3
259	467.076,224 518.657,962	260	467.069,258 518.654,829	7.638	260	467.069,258 518.654,829	261	467.064,643 518.655,265	4.636	261	467.064,643 518.655,265	262	467.060,599 518.659,678	5.986
262	467.060,599 518.659,678	263	467.079,355 518.667,722	20.40 8	263	467.079,355 518.667,722	264	467.097,541 518.679,658	21.75 3	264	467.097,541 518.679,658	265	467.121,225 518.705,775	35.25 7
265	467.121,225 518.705,775	266	467.150,099 518.749,765	52.62	266	467.150,099 518.749,765	267	467.161,669 518.760,92	16.07 2	267	467.161,669 518.760,92	268	467.171,742 518.766,225	11.38 5
268	467.171,742 518.766,225	269	467.183,176 518.769,353	11.85 4	269	467.183,176 518.769,353	270	467.202,369 518.770,442	19.22 4	270	467.202,369 518.770,442	271	467.214,211 518.775,203	12.76 3
271	467.214,211 518.775,203	272	467.223,779 518.782,827	12.23 4	272	467.223,779 518.782,827	273	467.228,453 518.792,09	10.37 5	273	467.228,453 518.792,09	274	467.240,343 518.844,175	53.42 5
274	467.240,343 518.844,175	275	467.244,047 518.875,849	31.89	275	467.244,047 518.875,849	276	467.258,463 518.908,202	35.41 9	276	467.258,463 518.908,202	277	467.257,921 518.908,336	0.558
277	467.257,921 518.908,336	278	467.243,51 518.875,997	35.40 5	278	467.243,51 518.875,997	279	467.239,8 518.844,268	31.94 5	279	467.239,8 518.844,268	280	467.227,931 518.792,278	53.32 8
280	467.227,931 518.792,278	281	467.223,38 518.783,145	10.20 4	281	467.223,38 518.783,145	282	467.213,932 518.775,683	12.03 9	282	467.213,932 518.775,683	283	467.202,248 518.770,986	12.59 3
283	467.202,248 518.770,986	284	467.183,087 518.769,899	19.19 2	284	467.183,087 518.769,899	285	467.171,539 518.766,739	11.97 3	285	467.171,539 518.766,739	286	467.161,344 518.761,37	11.52 2
286	467.161,344 518.761,37	287	467.149,673 518.750,119	16.21 1	287	467.149,673 518.750,119	288	467.120,789 518.706,113	52.63 9	288	467.120,789 518.706,113	289	467.097,18 518.680,079	35.14 5
289	467.097,18 518.680,079	290	467.079,093 518.668,208	21.63 5	290	467.079,093 518.668,208	291	467.060,382 518.660,183	20.35 9	291	467.060,382 518.660,183	292	467.061,774 518.665,737	5.726
292	467.061,774 518.665,737	293	467.078,075 518.675,341	18.92	293	467.078,075 518.675,341	294	467.091,77 518.683,408	15.89 4	294	467.091,77 518.683,408	295	467.104,508 518.703,125	23.47 4
295	467.104,508 518.703,125	296	467.112,762 518.712,769	12.69 4	296	467.112,762 518.712,769	297	467.134,732 518.729,107	27.37 9	297	467.134,732 518.729,107	298	467.143,165 518.751,835	24.24 2
298	467.143,165 518.751,835	299	467.147,76 518.760,809	10.08 2	299	467.147,76 518.760,809	300	467.156,067 518.766,838	10.26 4	300	467.156,067 518.766,838	301	467.172,978 518.773,711	18.25 4
301	467.172,978 518.773,711	302	467.183,342 518.777,869	11.16 7	302	467.183,342 518.777,869	303	467.195,241 518.779,791	12.05 3	303	467.195,241 518.779,791	304	467.200,459 518.822,908	43.43 2
304	467.200,459 518.822,908	305	467.203,428 518.826,633	4.763	305	467.203,428 518.826,633	306	467.205,568 518.827,29	2.239	306	467.205,568 518.827,29	307	467.211,953 518.818,536	10.83 5
307	467.211,953 518.818,536	308	467.213,95 518.803,332	15.33 5	308	467.213,95 518.803,332	309	467.212,313 518.785,377	18.02 9	309	467.212,313 518.785,377	310	467.217,587 518.784,738	5.313
310	467.217,587 518.784,738	311	467.223,348 518.792,33	9.53	311	467.223,348 518.792,33	312	467.227,959 518.806,853	15.23 7	312	467.227,959 518.806,853	313	467.229,904 518.816,297	9.642
313	467.229,904 518.816,297	314	467.230,048 518.825,764	9.468	314	467.230,048 518.825,764	315	467.234,106 518.838,324	13.19 9	315	467.234,106 518.838,324	316	467.235,135 518.853,51	15.22 1
316	467.235,135 518.853,51	317	467.233,17 518.860,633	7.389	317	467.233,17 518.860,633	318	467.232,301 518.868,125	7.542	318	467.232,301 518.868,125	319	467.233,011 518.876,443	8.348
319	467.233,011 518.876,443	320	467.242,804 518.898,095	23.76 4	320	467.242,804 518.898,095	321	467.244,914 518.913,326	15.37 6	321	467.244,914 518.913,326	322	467.253,331 518.912,566	8.451
322	467.253,331 518.912,566	323	467.257,879 518.935,485	23.36 6	323	467.257,879 518.935,485	324	467.184,351 518.982,973	87.53	324	467.184,351 518.982,973	325	467.187,662 518.982,188	3.403
325	467.187,662 518.982,188	326	467.193,022 518.980,904	5.512	326	467.193,022 518.980,904	327	467.197,063 518.980,455	4.066	327	467.197,063 518.980,455	328	467.202,755 518.980,054	5.706
328	467.202,755 518.980,054	329	467.206,298 518.979,988	3.544	329	467.206,298 518.979,988	330	467.197,825 518.984,517	9.607	330	467.197,825 518.984,517	331	467.193,711 518.984,852	4.128
331	467.193,711 518.984,852	332	467.188,589 518.986,079	5.267	332	467.188,589 518.986,079	333	467.183,706 518.987,236	5.018	333	467.183,706 518.987,236	334	467.178,487 518.988,278	5.322
334	467.178,487 518.988,278	335	467.173,933 518.989,406	4.692	335	467.173,933 518.989,406	336	467.169,652 518.989,96	4.317	336	467.169,652 518.989,96	337	467.165,228 518.990,517	4.459
337	467.165,228 518.990,517	338	467.158,475 518.992,345	6.996	338	467.158,475 518.992,345	339	467.158,292 518.992,395	0.19	339	467.158,292 518.992,395	340	467.154,356 518.993,479	4.083
340	467.154,356 518.993,479	341	467.153,137 518.993,746	1.248	341	467.153,137 518.993,746	342	467.143,093 518.998,536	11.12 8	342	467.143,093 518.998,536	343	467.132,117 519.003,441	12.02 2
343	467.132,117 519.003,441	344	467.118,341 519.008,334	14.61 9	344	467.118,341 519.008,334	345	467.111,418 519.010,24	7.181	345	467.111,418 519.010,24	346	467.106,06 519.013,244	6.143
346	467.106,06 519.013,244	347	467.101,847 519.015,745	4.899	347	467.101,847 519.015,745	348	467.098,938 519.019,181	4.502	348	467.098,938 519.019,181	349	467.096,503 519.022,511	4.125
349	467.096,503 519.022,511	350	467.090,863 519.027,509	7.536	350	467.090,863 519.027,509	351	467.078,284 519.037,894	16.31 2	351	467.078,284 519.037,894	352	467.074,133 519.041,655	5.601

Punct început	X / Y	Punct sfârșit	X / Y	Lungime segment	Punct început	X / Y	Punct sfârșit	X / Y	Lungime segment	Punct început	X / Y	Punct sfârșit	X / Y	Lungime segment
352	467.074,133 519.041,655	353	467.069,376 519.046,281	6.635	353	467.069,376 519.046,281	354	467.064,568 519.049,528	5.802	354	467.064,568 519.049,528	355	467.060,898 519.054,114	5.874
355	467.060,898 519.054,114	356	467.056,733 519.059,578	6.87	356	467.056,733 519.059,578	357	467.054,145 519.064,494	5.556	357	467.054,145 519.064,494	358	467.049,549 519.070,873	7.862
358	467.049,549 519.070,873	359	467.045,004 519.074,638	5.902	359	467.045,004 519.074,638	360	467.043,235 519.077,774	3.601	360	467.043,235 519.077,774	361	467.041,455 519.082,476	5.028
361	467.041,455 519.082,476	362	467.037,645 519.085,903	5.124	362	467.037,645 519.085,903	363	467.034,038 519.090,024	5.477	363	467.034,038 519.090,024	364	467.031,667 519.091,867	3.003
364	467.031,667 519.091,867	365	467.028,412 519.097,853	6.814	365	467.028,412 519.097,853	366	467.023,818 519.103,083	6.961	366	467.023,818 519.103,083	367	467.011,446 519.113,904	16.437
367	467.011,446 519.113,904	368	466.992,55 519.128,522	23.89	368	466.992,55 519.128,522	369	466.975,995 519.147,282	25.02	369	466.975,995 519.147,282	370	466.952,407 519.161,97	27.787
370	466.952,407 519.161,97	371	466.938,959 519.170,113	15.721	371	466.938,959 519.170,113	372	466.924,007 519.180,004	17.927	372	466.924,007 519.180,004	373	466.915,098 519.188,521	12.325
373	466.915,098 519.188,521	374	466.903,078 519.195,551	13.925	374	466.903,078 519.195,551	375	466.893,913 519.197,1	9.295	375	466.893,913 519.197,1	376	466.887,644 519.200,391	7.08
376	466.887,644 519.200,391	377	466.881,125 519.202,946	7.002	377	466.881,125 519.202,946	378	466.874,251 519.204,148	6.978	378	466.874,251 519.204,148	379	466.869,805 519.208,331	6.104
379	466.869,805 519.208,331	380	466.864,807 519.210,703	5.532	380	466.864,807 519.210,703	381	466.861,565 519.210,703	3.242	381	466.861,565 519.210,703	382	466.856,802 519.207,926	5.513
382	466.856,802 519.207,926	383	466.849,393 519.211,426	8.194	383	466.849,393 519.211,426	384	466.839,558 519.219,911	12.989	384	466.839,558 519.219,911	385	466.839,512 519.220,01	0.109
385	466.839,512 519.220,01	386	466.839,052 519.220,893	0.996	386	466.839,052 519.220,893	387	466.839,05 519.220,898	0.005	387	466.839,05 519.220,898	388	466.838,71 519.221,192	0.449
388	466.838,71 519.221,192	389	466.817,83 519.239,226	27.59	389	466.817,83 519.239,226	390	466.795,242 519.253,965	26.971	390	466.795,242 519.253,965	391	466.781,934 519.259,181	14.294
391	466.781,934 519.259,181	392	466.774,188 519.273,747	16.498	392	466.774,188 519.273,747	393	466.770,945 519.289,05	15.643	393	466.770,945 519.289,05	394	466.768,732 519.297,507	8.742
394	466.768,732 519.297,507	395	466.768,992 519.304,671	7.169	395	466.768,992 519.304,671	396	466.768,866 519.309,853	5.184	396	466.768,866 519.309,853	397	466.766,235 519.315,737	6.445
397	466.766,235 519.315,737	398	466.761,902 519.319,662	5.846	398	466.761,902 519.319,662	399	466.762,335 519.320,745	1.166	399	466.762,335 519.320,745	400	466.763,389 519.323,385	2.843
400	466.763,389 519.323,385	401	466.763,036 519.325,359	2.005	401	466.763,036 519.325,359	402	466.763,491 519.325,749	0.599	402	466.763,491 519.325,749	403	466.766,152 519.326,071	2.68
403	466.766,152 519.326,071	404	466.768,438 519.327,729	2.824	404	466.768,438 519.327,729	405	466.768,793 519.327,987	0.439	405	466.768,793 519.327,987	406	466.770,019 519.329,809	2.196
406	466.770,019 519.329,809	407	466.771,905 519.333,013	3.718	407	466.771,905 519.333,013	408	466.776,086 519.337,002	5.779	408	466.776,086 519.337,002	409	466.779,119 519.340,991	5.011
409	466.779,119 519.340,991	410	466.780,226 519.341,876	1.417	410	466.780,226 519.341,876	411	466.783,229 519.341,613	3.014	411	466.783,229 519.341,613	412	466.787,566 519.339,17	4.978
412	466.787,566 519.339,17	413	466.789,866 519.336,864	3.257	413	466.789,866 519.336,864	414	466.790,285 519.336,592	0.5	414	466.790,285 519.336,592	415	466.791,875 519.335,756	1.796
415	466.791,875 519.335,756	416	466.793,572 519.333,071	3.176	416	466.793,572 519.333,071	417	466.799,371 519.329,396	6.865	417	466.799,371 519.329,396	418	466.808,121 519.324,475	10.039
418	466.808,121 519.324,475	419	466.810,591 519.323,838	2.551	419	466.810,591 519.323,838	420	466.812,184 519.325,032	1.991	420	466.812,184 519.325,032	421	466.812,184 519.330,763	5.731
421	466.812,184 519.330,763	422	466.811,706 519.335,858	5.117	422	466.811,706 519.335,858	423	466.812,742 519.339,201	3.5	423	466.812,742 519.339,201	424	466.815,531 519.341,271	3.473
424	466.815,531 519.341,271	425	466.823,259 519.340,634	7.754	425	466.823,259 519.340,634	426	466.831,714 519.338,925	8.626	426	466.831,714 519.338,925	427	466.841,766 519.338,656	10.056
427	466.841,766 519.338,656	428	466.851,37 519.336,594	9.823	428	466.851,37 519.336,594	429	466.863,397 519.332,379	12.744	429	466.863,397 519.332,379	430	466.887,861 519.330,383	24.545
430	466.887,861 519.330,383	431	466.882,097 519.332,617	6.182	431	466.882,097 519.332,617	432	466.877,391 519.338,025	7.169	432	466.877,391 519.338,025	433	466.874,686 519.346,841	9.222
433	466.874,686 519.346,841	434	466.873,628 519.355,189	8.415	434	466.873,628 519.355,189	435	466.875,117 519.391,359	36.201	435	466.875,117 519.391,359	436	466.880,847 519.418,617	27.854
436	466.880,847 519.418,617	437	466.881,36 519.419,925	1.405	437	466.881,36 519.419,925	438	466.892,076 519.447,249	29.35	438	466.892,076 519.447,249	439	466.898,152 519.458,829	13.077
439	466.898,152 519.458,829	440	466.899,148 519.460,248	1.734	440	466.899,148 519.460,248	441	466.907,603 519.472,3	14.722	441	466.907,603 519.472,3	442	466.909,37 519.485,147	12.968
442	466.909,37 519.485,147	443	466.909,247 519.494,54	9.394	443	466.909,247 519.494,54	444	466.909,169 519.500,47	5.931	444	466.909,169 519.500,47	445	466.909,116 519.504,545	4.075
445	466.909,116 519.504,545	446	466.906,847 519.520,416	16.032	446	466.906,847 519.520,416	447	466.907,856 519.527,973	7.624	447	466.907,856 519.527,973	448	466.917,938 519.553,418	27.37
448	466.917,938 519.553,418	449	466.926,915 519.568,999	17.982	449	466.926,915 519.568,999	450	466.932,307 519.578,356	10.799	450	466.932,307 519.578,356	451	466.943,4 519.596,243	21.048

Punct început	X / Y	Punct sfârșit	X / Y	Lungime segment	Punct început	X / Y	Punct sfârșit	X / Y	Lungime segment	Punct început	X / Y	Punct sfârșit	X / Y	Lungime segment
451	466.943,4 519.596,243	452	466.949,11 519.602,378	8.381	452	466.949,11 519.602,378	453	466.964,912 519.625,573	28.06 6	453	466.964,912 519.625,573	454	466.981,108 519.646,692	26.61 4
454	466.981,108 519.646,692	455	466.986,44 519.653,404	8.572	455	466.986,44 519.653,404	456	466.999,576 519.661,398	15.37 7	456	466.999,576 519.661,398	457	467.012,148 519.666,288	13.49
457	467.012,148 519.666,288	458	467.019,903 519.670,684	8.914	458	467.019,903 519.670,684	459	467.023,376 519.675,543	5.973	459	467.023,376 519.675,543	460	467.026,154 519.684,912	9.772
460	467.026,154 519.684,912	461	467.025,922 519.698,679	13.76 9	461	467.025,922 519.698,679	462	467.030,321 519.713,485	15.44 6	462	467.030,321 519.713,485	463	467.033,331 519.724,936	11.84
463	467.033,331 519.724,936	464	467.031,133 519.734,653	9.962	464	467.031,133 519.734,653	465	467.026,602 519.743,497	9.937	465	467.026,602 519.743,497	466	467.025,652 519.751,497	8.056
466	467.025,652 519.751,497	467	467.027,687 519.763,427	12.10 2	467	467.027,687 519.763,427	468	467.029,858 519.775,766	12.52 9	468	467.029,858 519.775,766	469	467.031,131 519.796,415	20.68 8
469	467.031,131 519.796,415	470	467.027,304 519.808,269	12.45 6	470	467.027,304 519.808,269	471	467.023,861 519.814,483	7.104	471	467.023,861 519.814,483	472	467.020,225 519.827,868	13.87
472	467.020,225 519.827,868	473	467.019,077 519.848,231	20.39 5	473	467.019,077 519.848,231	474	467.020,593 519.868,163	19.99	474	467.020,593 519.868,163	475	467.018,239 519.885,307	17.30 5
475	467.018,239 519.885,307	476	467.016,669 519.897,521	12.31 4	476	467.016,669 519.897,521	477	467.017,454 519.903,683	6.212	477	467.017,454 519.903,683	478	467.020,332 519.927,31	23.80 2
478	467.020,332 519.927,31	479	467.020,734 519.944,452	17.14 7	479	467.020,734 519.944,452	480	467.018,516 519.954,938	10.71 8	480	467.018,516 519.954,938	481	467.014,278 519.967,24	13.01 2
481	467.014,278 519.967,24	482	467.010,847 519.984,785	17.87 7	482	467.010,847 519.984,785	483	467.009,792 519.989,011	4.356	483	467.009,792 519.989,011	484	467.011,497 519.992,463	3.85
484	467.011,497 519.992,463	485	467.012,052 519.993,584	1.251	485	467.012,052 519.993,584	486	467.013,843 519.997,209	4.043	486	467.013,843 519.997,209	487	467.013,882 519.997,288	0.088
487	467.013,882 519.997,288	488	467.015,049 519.999,649	2.634	488	467.015,049 519.999,649	489	467.005,841 520.029,02	30.78 1	489	467.005,841 520.029,02	490	466.992,189 520.057,826	31.87 7
490	466.992,189 520.057,826	491	466.982,266 520.098,669	42.03 1	491	466.982,266 520.098,669	492	466.974,401 520.152,551	54.45 3	492	466.974,401 520.152,551	493	466.973,761 520.173,154	20.61 3
493	466.973,761 520.173,154	494	466.979,28 520.190,133	17.85 3	494	466.979,28 520.190,133	495	466.989,163 520.226,166	37.36 4	495	466.989,163 520.226,166	496	466.993,026 520.267,472	41.48 6
496	466.993,026 520.267,472	497	466.996,018 520.283,663	16.46 5	497	466.996,018 520.283,663	498	467.004,905 520.301,554	19.97 7	498	467.004,905 520.301,554	499	467.078,762 520.363,255	96.23 9
499	467.078,762 520.363,255	500	467.083,426 520.371,609	9.568	500	467.083,426 520.371,609	501	467.083,001 520.385,143	13.54 1	501	467.083,001 520.385,143	502	467.079,415 520.393,092	8.72
502	467.079,415 520.393,092	503	467.059,139 520.410,204	26.53 2	503	467.059,139 520.410,204	504	467.004,216 520.434,308	59.97 9	504	467.004,216 520.434,308	505	466.985,795 520.445,963	21.79 8
505	466.985,795 520.445,963	506	466.980,298 520.455,716	11.19 5	506	466.980,298 520.455,716	507	466.978,115 520.478,916	23.30 2	507	466.978,115 520.478,916	508	466.980,799 520.508,68	29.88 5
508	466.980,799 520.508,68	509	466.996,649 520.561,571	55.21 5	509	466.996,649 520.561,571	510	467.014,519 520.611,345	52.88 5	510	467.014,519 520.611,345	511	467.023,342 520.620,603	12.78 9
511	467.023,342 520.620,603	512	467.036,444 520.626,202	14.24 8	512	467.036,444 520.626,202	513	467.069,127 520.630,375	32.94 8	513	467.069,127 520.630,375	514	467.090,411 520.630,771	21.28 8
514	467.090,411 520.630,771	515	467.094,292 520.632,306	4.174	515	467.094,292 520.632,306	516	467.095,86 520.636,217	4.214	516	467.095,86 520.636,217	517	467.093,578 520.652,28	16.22 4
517	467.093,578 520.652,28	518	467.098,097 520.681,28	29.35	518	467.098,097 520.681,28	519	467.106,59 520.723,755	43.31 6	519	467.106,59 520.723,755	520	467.104,23 520.774,987	51.28 6
520	467.104,23 520.774,987	521	467.114,61 520.825,616	51.68 2	521	467.114,61 520.825,616	522	467.159,494 520.921,809	106.1 49	522	467.159,494 520.921,809	523	467.205,828 521.006,002	96.1
523	467.205,828 521.006,002	524	467.204,173 521.006,894	1.88	524	467.204,173 521.006,894	525	467.174,282 521.023,013	33.96	525	467.174,282 521.023,013	526	467.177,057 521.015,316	8.182
526	467.177,057 521.015,316	527	467.169,906 521.004,376	13.07	527	467.169,906 521.004,376	528	467.145,393 520.986,953	30.07 4	528	467.145,393 520.986,953	529	467.128,571 520.962,865	29.38
529	467.128,571 520.962,865	530	467.118,376 520.957,286	11.62 2	530	467.118,376 520.957,286	531	467.114,047 520.950,033	8.447	531	467.114,047 520.950,033	532	467.102,507 520.932,63	20.88 1
532	467.102,507 520.932,63	533	467.093,02 520.907,187	27.15 4	533	467.093,02 520.907,187	534	467.089,778 520.900,091	7.802	534	467.089,778 520.900,091	535	467.084,891 520.894,45	7.463
535	467.084,891 520.894,45	536	467.078,157 520.889,785	8.192	536	467.078,157 520.889,785	537	467.080,385 520.882,142	7.961	537	467.080,385 520.882,142	538	467.081,205 520.865,357	16.80 5
538	467.081,205 520.865,357	539	467.079,702 520.859,079	6.455	539	467.079,702 520.859,079	540	467.068,941 520.851,65	13.07 6	540	467.068,941 520.851,65	541	467.060,978 520.838,759	15.15 2
541	467.060,978 520.838,759	542	467.047,854 520.833,769	14.04 1	542	467.047,854 520.833,769	543	467.046,876 520.833,937	0.992	543	467.046,876 520.833,937	544	467.039,871 520.813,607	21.50 3
544	467.039,871 520.813,607	545	467.013,247 520.804,292	28.20 6	545	467.013,247 520.804,292	546	466.997,133 520.803,242	16.14 8	546	466.997,133 520.803,242	547	466.988,571 520.804,131	8.608
547	466.988,571 520.804,131	548	466.969,293 520.814,965	22.11 4	548	466.969,293 520.814,965	549	466.943,33 520.823,235	27.24 8	549	466.943,33 520.823,235	550	466.889,273 520.835,712	55.47 8

Punct început	X / Y	Punct sfârșit	X / Y	Lungime segment	Punct început	X / Y	Punct sfârșit	X / Y	Lungime segment	Punct început	X / Y	Punct sfârșit	X / Y	Lungime segment
550	466.889,273 520.835,712	551	466.885,442 520.837,685	4.309	551	466.885,442 520.837,685	552	466.888,956 520.841,182	4.958	552	466.888,956 520.841,182	553	466.902,315 520.841,531	13.364
553	466.902,315 520.841,531	554	466.918,143 520.836,964	16.474	554	466.918,143 520.836,964	555	466.934,429 520.836,444	16.294	555	466.934,429 520.836,444	556	466.956,466 520.826,293	24.263
556	466.956,466 520.826,293	557	466.966,816 520.828,088	10.505	557	466.966,816 520.828,088	558	466.976,519 520.825,248	10.111	558	466.976,519 520.825,248	559	466.996,794 520.827,515	20.401
559	466.996,794 520.827,515	560	467.006,566 520.831,147	10.425	560	467.006,566 520.831,147	561	467.022,008 520.830,423	15.459	561	467.022,008 520.830,423	562	467.041,745 520.834,823	20.222
562	467.041,745 520.834,823	563	467.046,877 520.833,942	5.207	563	467.046,877 520.833,942	564	467.047,856 520.833,774	0.993	564	467.047,856 520.833,774	565	467.054,476 520.857,164	24.309
565	467.054,476 520.857,164	566	467.055,882 520.879,734	22.614	566	467.055,882 520.879,734	567	467.058,657 520.886,451	7.268	567	467.058,657 520.886,451	568	467.071,712 520.896,597	16.534
568	467.071,712 520.896,597	569	467.077,861 520.910,629	15.32	569	467.077,861 520.910,629	570	467.096,345 520.952,808	46.051	570	467.096,345 520.952,808	571	467.115,597 520.977,07	30.972
571	467.115,597 520.977,07	572	467.139,2 521.002,0	34.331	572	467.139,2 521.002,0	573	467.151,812 521.029,977	30.688	573	467.151,812 521.029,977	574	467.152,928 521.032,453	2.716
574	467.152,928 521.032,453	575	467.151,93 521.046,385	13.968	575	467.151,93 521.046,385	576	467.152,298 521.061,486	15.105	576	467.152,298 521.061,486	577	467.155,89 521.071,195	10.352
577	467.155,89 521.071,195	578	467.172,621 521.097,138	30.87	578	467.172,621 521.097,138	579	467.190,3 521.113,948	24.395	579	467.190,3 521.113,948	580	467.215,186 521.147,79	42.007
580	467.215,186 521.147,79	581	467.221,216 521.159,299	12.993	581	467.221,216 521.159,299	582	467.238,813 521.180,112	27.255	582	467.238,813 521.180,112	583	467.245,742 521.195,751	17.105
583	467.245,742 521.195,751	584	467.247,843 521.216,435	20.79	584	467.247,843 521.216,435	585	467.255,021 521.224,722	10.963	585	467.255,021 521.224,722	586	467.277,871 521.243,954	29.866
586	467.277,871 521.243,954	587	467.285,901 521.257,598	15.832	587	467.285,901 521.257,598	588	467.289,51 521.270,588	13.482	588	467.289,51 521.270,588	589	467.328,854 521.308,315	54.509
589	467.328,854 521.308,315	590	467.332,95 521.311,245	5.036	590	467.332,95 521.311,245	591	467.386,173 521.345,384	63.231	591	467.386,173 521.345,384	592	467.398,288 521.359,948	18.944
592	467.398,288 521.359,948	593	467.403,21 521.380,848	21.472	593	467.403,21 521.380,848	594	467.408,954 521.386,894	8.34	594	467.408,954 521.386,894	595	467.471,195 521.414,194	67.965
595	467.471,195 521.414,194	596	467.480,667 521.422,934	12.888	596	467.480,667 521.422,934	597	467.489,032 521.437,627	16.907	597	467.489,032 521.437,627	598	467.497,786 521.444,3	11.007
598	467.497,786 521.444,3	599	467.507,569 521.448,014	10.464	599	467.507,569 521.448,014	600	467.508,435 521.455,691	7.726	600	467.508,435 521.455,691	601	467.511,774 521.456,692	3.486
601	467.511,774 521.456,692	602	467.517,09 521.454,004	5.957	602	467.517,09 521.454,004	603	467.526,682 521.455,259	9.674	603	467.526,682 521.455,259	604	467.584,306 521.492,374	68.542
604	467.584,306 521.492,374	605	467.589,878 521.493,324	5.652	605	467.589,878 521.493,324	606	467.607,687 521.486,135	19.205	606	467.607,687 521.486,135	607	467.658,694 521.485,678	51.009
607	467.658,694 521.485,678	608	467.672,406 521.499,245	19.289	608	467.672,406 521.499,245	609	467.696,969 521.501,745	24.69	609	467.696,969 521.501,745	610	467.708,149 521.502,882	11.238
610	467.708,149 521.502,882	611	467.737,143 521.512,728	30.62	611	467.737,143 521.512,728	612	467.765,039 521.515,058	27.993	612	467.765,039 521.515,058	613	467.792,263 521.505,07	28.998
613	467.792,263 521.505,07	614	467.808,094 521.505,538	15.838	614	467.808,094 521.505,538	615	467.826,44 521.515,047	20.664	615	467.826,44 521.515,047	616	467.819,097 521.524,637	12.078
616	467.819,097 521.524,637	617	467.834,438 521.527,213	15.556	617	467.834,438 521.527,213	618	467.865,096 521.528,741	30.696	618	467.865,096 521.528,741	619	467.878,761 521.528,474	13.668
619	467.878,761 521.528,474	620	467.888,81 521.525,839	10.389	620	467.888,81 521.525,839	621	467.892,384 521.524,902	3.695	621	467.892,384 521.524,902	622	467.903,245 521.521,755	11.308
622	467.903,245 521.521,755	623	467.914,224 521.515,559	12.607	623	467.914,224 521.515,559	624	467.915,175 521.521,37	5.888	624	467.915,175 521.521,37	625	467.903,941 521.525,064	11.826
625	467.903,941 521.525,064	626	467.889,763 521.528,514	14.592	626	467.889,763 521.528,514	627	467.879,305 521.531,059	10.763	627	467.879,305 521.531,059	628	467.864,836 521.531,367	14.472
628	467.864,836 521.531,367	629	467.833,83 521.529,982	31.037	629	467.833,83 521.529,982	630	467.824,829 521.537,387	11.656	630	467.824,829 521.537,387	631	467.821,206 521.539,623	4.257
631	467.821,206 521.539,623	632	467.819,707 521.544,478	5.081	632	467.819,707 521.544,478	633	467.812,234 521.543,192	7.583	633	467.812,234 521.543,192	634	467.789,313 521.539,758	23.177
634	467.789,313 521.539,758	635	467.775,321 521.538,129	14.087	635	467.775,321 521.538,129	636	467.764,161 521.537,12	11.206	636	467.764,161 521.537,12	637	467.737,721 521.534,654	26.555
637	467.737,721 521.534,654	638	467.719,593 521.533,094	18.195	638	467.719,593 521.533,094	639	467.702,485 521.531,849	17.153	639	467.702,485 521.531,849	640	467.694,909 521.531,106	7.612
640	467.694,909 521.531,106	641	467.669,609 521.528,627	25.421	641	467.669,609 521.528,627	642	467.660,698 521.527,789	8.95	642	467.660,698 521.527,789	643	467.652,037 521.515,554	14.99
643	467.652,037 521.515,554	644	467.639,117 521.509,91	14.099	644	467.639,117 521.509,91	645	467.626,266 521.512,809	13.174	645	467.626,266 521.512,809	646	467.619,326 521.524,501	13.597
646	467.619,326 521.524,501	647	467.600,915 521.524,412	18.411	647	467.600,915 521.524,412	648	467.587,521 521.523,171	13.451	648	467.587,521 521.523,171	649	467.576,361 521.521,738	11.252

Punct început	X / Y	Punct sfârșit	X / Y	Lungime segment	Punct început	X / Y	Punct sfârșit	X / Y	Lungime segment	Punct început	X / Y	Punct sfârșit	X / Y	Lungime segment
649	467.576,361 521.521,738	650	467.554,669 521.518,258	21.969	650	467.554,669 521.518,258	651	467.534,775 521.514,474	20.251	651	467.534,775 521.514,474	652	467.528,144 521.502,626	13.577
652	467.528,144 521.502,626	653	467.516,627 521.495,433	13.579	653	467.516,627 521.495,433	654	467.486,02 521.473,871	37.439	654	467.486,02 521.473,871	655	467.471,776 521.460,324	19.657
655	467.471,776 521.460,324	656	467.453,493 521.443,912	24.569	656	467.453,493 521.443,912	657	467.441,653 521.433,876	15.521	657	467.441,653 521.433,876	658	467.429,497 521.423,572	15.936
658	467.429,497 521.423,572	659	467.415,395 521.410,926	18.942	659	467.415,395 521.410,926	660	467.405,427 521.402,888	12.805	660	467.405,427 521.402,888	661	467.388,892 521.387,947	22.285
661	467.388,892 521.387,947	662	467.381,707 521.380,978	10.01	662	467.381,707 521.380,978	663	467.372,166 521.369,297	15.082	663	467.372,166 521.369,297	664	467.325,741 521.313,155	72.851
664	467.325,741 521.313,155	665	467.282,708 521.341,866	51.732	665	467.282,708 521.341,866	666	467.305,512 521.357,952	27.907	666	467.305,512 521.357,952	667	467.314,572 521.369,205	14.447
667	467.314,572 521.369,205	668	467.324,921 521.383,745	17.847	668	467.324,921 521.383,745	669	467.330,619 521.394,706	12.354	669	467.330,619 521.394,706	670	467.335,067 521.401,868	8.431
670	467.335,067 521.401,868	671	467.340,368 521.406,62	7.119	671	467.340,368 521.406,62	672	467.347,017 521.410,293	7.596	672	467.347,017 521.410,293	673	467.350,772 521.414,704	5.793
673	467.350,772 521.414,704	674	467.353,314 521.418,606	4.657	674	467.353,314 521.418,606	675	467.355,021 521.422,099	3.888	675	467.355,021 521.422,099	676	467.359,075 521.426,07	5.675
676	467.359,075 521.426,07	677	467.371,215 521.438,133	17.114	677	467.371,215 521.438,133	678	467.390,478 521.459,027	28.419	678	467.390,478 521.459,027	679	467.400,437 521.470,48	15.177
679	467.400,437 521.470,48	680	467.411,995 521.489,261	22.053	680	467.411,995 521.489,261	681	467.420,373 521.503,147	16.218	681	467.420,373 521.503,147	682	467.431,529 521.513,442	15.18
682	467.431,529 521.513,442	683	467.442,289 521.520,617	12.933	683	467.442,289 521.520,617	684	467.450,011 521.522,551	7.961	684	467.450,011 521.522,551	685	467.435,597 521.531,716	17.081
685	467.435,597 521.531,716	686	467.429,792 521.516,709	16.091	686	467.429,792 521.516,709	687	467.418,286 521.505,208	16.268	687	467.418,286 521.505,208	688	467.408,962 521.491,438	16.63
688	467.408,962 521.491,438	689	467.397,22 521.472,876	21.964	689	467.397,22 521.472,876	690	467.387,44 521.461,629	14.904	690	467.387,44 521.461,629	691	467.378,723 521.451,293	13.521
691	467.378,723 521.451,293	692	467.368,392 521.440,966	14.607	692	467.368,392 521.440,966	693	467.356,266 521.428,918	17.094	693	467.356,266 521.428,918	694	467.351,73 521.424,474	6.35
694	467.351,73 521.424,474	695	467.349,829 521.420,583	4.331	695	467.349,829 521.420,583	696	467.347,56 521.417,102	4.155	696	467.347,56 521.417,102	697	467.344,444 521.413,441	4.808
697	467.344,444 521.413,441	698	467.338,036 521.409,902	7.32	698	467.338,036 521.409,902	699	467.331,971 521.404,464	8.146	699	467.331,971 521.404,464	700	467.327,141 521.396,686	9.156
700	467.327,141 521.396,686	701	467.321,5 521.385,838	12.227	701	467.321,5 521.385,838	702	467.311,381 521.371,621	17.45	702	467.311,381 521.371,621	703	467.302,745 521.360,893	13.772
703	467.302,745 521.360,893	704	467.281,109 521.345,547	26.526	704	467.281,109 521.345,547	705	467.262,274 521.340,071	19.615	705	467.262,274 521.340,071	706	467.244,266 521.345,051	18.684
706	467.244,266 521.345,051	707	467.234,619 521.349,252	10.522	707	467.234,619 521.349,252	708	467.220,338 521.355,472	15.577	708	467.220,338 521.355,472	709	467.185,367 521.366,593	36.697
709	467.185,367 521.366,593	710	467.189,992 521.377,595	11.935	710	467.189,992 521.377,595	711	467.196,968 521.402,487	25.851	711	467.196,968 521.402,487	712	467.202,726 521.423,284	21.579
712	467.202,726 521.423,284	713	467.212,3 521.449,477	27.888	713	467.212,3 521.449,477	714	467.226,993 521.473,318	28.005	714	467.226,993 521.473,318	715	467.237,889 521.488,258	18.491
715	467.237,889 521.488,258	716	467.254,909 521.499,135	20.199	716	467.254,909 521.499,135	717	467.271,033 521.509,187	19.001	717	467.271,033 521.509,187	718	467.280,777 521.513,228	10.549
718	467.280,777 521.513,228	719	467.306,066 521.518,736	25.882	719	467.306,066 521.518,736	720	467.318,262 521.527,135	14.808	720	467.318,262 521.527,135	721	467.315,368 521.529,682	3.855
721	467.315,368 521.529,682	722	467.304,274 521.531,954	11.324	722	467.304,274 521.531,954	723	467.300,484 521.538,839	7.859	723	467.300,484 521.538,839	724	467.297,935 521.539,114	2.564
724	467.297,935 521.539,114	725	467.283,327 521.532,918	15.868	725	467.283,327 521.532,918	726	467.276,908 521.555,877	23.839	726	467.276,908 521.555,877	727	467.268,286 521.576,496	22.349
727	467.268,286 521.576,496	728	467.260,908 521.598,346	23.062	728	467.260,908 521.598,346	729	467.253,594 521.621,734	24.505	729	467.253,594 521.621,734	730	467.252,148 521.618,843	3.232
730	467.252,148 521.618,843	731	467.251,458 521.611,958	6.919	731	467.251,458 521.611,958	732	467.253,387 521.598,455	13.64	732	467.253,387 521.598,455	733	467.257,857 521.580,379	18.62
733	467.257,857 521.580,379	734	467.260,048 521.576,782	4.212	734	467.260,048 521.576,782	735	467.260,048 521.563,022	13.76	735	467.260,048 521.563,022	736	467.263,804 521.553,484	10.251
736	467.263,804 521.553,484	737	467.248,31 521.551,138	15.671	737	467.248,31 521.551,138	738	467.244,431 521.556,673	6.759	738	467.244,431 521.556,673	739	467.235,674 521.556,707	8.757
739	467.235,674 521.556,707	740	467.230,425 521.554,812	5.581	740	467.230,425 521.554,812	741	467.223,652 521.583,974	29.938	741	467.223,652 521.583,974	742	467.223,263 521.585,648	1.719
742	467.223,263 521.585,648	743	467.214,077 521.619,573	35.147	743	467.214,077 521.619,573	744	467.211,591 521.633,073	13.727	744	467.211,591 521.633,073	745	467.208,963 521.650,915	18.035
745	467.208,963 521.650,915	746	467.206,393 521.660,347	9.776	746	467.206,393 521.660,347	747	467.200,343 521.675,686	16.489	747	467.200,343 521.675,686	748	467.197,986 521.686,783	11.345

Punct început	X / Y	Punct sfârșit	X / Y	Lungime segment	Punct început	X / Y	Punct sfârșit	X / Y	Lungime segment	Punct început	X / Y	Punct sfârșit	X / Y	Lungime segment
748	467.197,986 521.686,783	749	467.197,386 521.695,422	8.66	749	467.197,386 521.695,422	750	467.198,151 521.709,984	14.58 2	750	467.198,151 521.709,984	751	467.196,918 521.728,57	18.62 7
751	467.196,918 521.728,57	752	467.195,259 521.742,143	13.67 4	752	467.195,259 521.742,143	753	467.194,543 521.755,895	13.77 1	753	467.194,543 521.755,895	754	467.192,186 521.756,4	2.41
754	467.192,186 521.756,4	755	467.189,742 521.756,924	2.5	755	467.189,742 521.756,924	756	467.188,026 521.748,686	8.415	756	467.188,026 521.748,686	757	467.186,428 521.730,764	17.99 3
757	467.186,428 521.730,764	758	467.186,428 521.721,45	9.314	758	467.186,428 521.721,45	759	467.189,624 521.685,924	35.66 9	759	467.189,624 521.685,924	760	467.192,69 521.655,89	30.19
760	467.192,69 521.655,89	761	467.192,69 521.650,434	5.456	761	467.192,69 521.650,434	762	467.194,555 521.644,181	6.525	762	467.194,555 521.644,181	763	467.197,218 521.634,201	10.32 9
763	467.197,218 521.634,201	764	467.206,67 521.588,551	46.61 8	764	467.206,67 521.588,551	765	467.207,5 521.577,988	10.59 6	765	467.207,5 521.577,988	766	467.205,634 521.570,118	8.088
766	467.205,634 521.570,118	767	467.200,039 521.558,727	12.69 1	767	467.200,039 521.558,727	768	467.190,3 521.543,194	18.33 4	768	467.190,3 521.543,194	769	467.174,759 521.521,447	26.72 9
769	467.174,759 521.521,447	770	467.144,634 521.491,04	42.80 3	770	467.144,634 521.491,04	771	467.135,579 521.481,826	12.91 9	771	467.135,579 521.481,826	772	467.128,83 521.471,952	11.96
772	467.128,83 521.471,952	773	467.120,763 521.461,422	13.26 5	773	467.120,763 521.461,422	774	467.116,481 521.458,624	5.115	774	467.116,481 521.458,624	775	467.108,416 521.449,903	11.87 9
775	467.108,416 521.449,903	776	467.098,701 521.434,765	17.98 7	776	467.098,701 521.434,765	777	467.088,651 521.414,924	22.24 1	777	467.088,651 521.414,924	778	467.085,688 521.401,595	13.65 4
778	467.085,688 521.401,595	779	467.085,029 521.386,292	15.31 7	779	467.085,029 521.386,292	780	467.087,006 521.373,457	12.98 6	780	467.087,006 521.373,457	781	467.090,462 521.359,471	14.40 7
781	467.090,462 521.359,471	782	467.093,756 521.343,016	16.78 1	782	467.093,756 521.343,016	783	467.093,92 521.332,486	10.53 1	783	467.093,92 521.332,486	784	467.091,779 521.323,599	9.141
784	467.091,779 521.323,599	785	467.087,235 521.311,826	12.61 9	785	467.087,235 521.311,826	786	467.075,884 521.282,548	31.40 1	786	467.075,884 521.282,548	787	467.064,166 521.255,649	29.34 1
787	467.064,166 521.255,649	1	467.058,409 521.242,505	14.34 9										

** Lungimile segmentelor sunt determinate în planul de proiecție Stereo 70 și sunt rotunjite la 1 milimetru.

*** Distanța dintre puncte este formată din segmente cumulate ce sunt mai mici decât valoarea 1 milimetru.

**DATE DESPRE IMOBILUL NR. 2358**

Oficiul de Cadastru și Publicitate Imobiliară SIBIU
Biroul de Cadastru și Publicitate Imobiliară Medias

A. Partea I. Descrierea imobilului

TEREN Extravilan

Adresa: Jud. Sibiu

Nr. Crt	Nr cadastral Nr. topografic	Suprafața* (mp)	Observații / Referințe
A1		1.644	Sector cadastral:39 Teren neimprejmuit;

B. Partea II. Proprietari și acte

Inscrieri privitoare la dreptul de proprietate și alte drepturi reale	Referințe
/	
Act Normativ nr. 978, din 05/09/2002 emis de GUVERNUL ROMÂNIEI (Anexa 29, pozitia 127-438; Adeverința nr. 2663/11.07.2024, emisa de PRIMĂRIA COMUNEI HOGHILAG);	
B1	A1
Intabulare, drept de PROPRIETATE, dobandit prin Lege, cota actuala 1/1, cota initiala 1/1	
1) COMUNA HOGHILAG, CIF:999999999999, DOMENIUL PUBLIC	

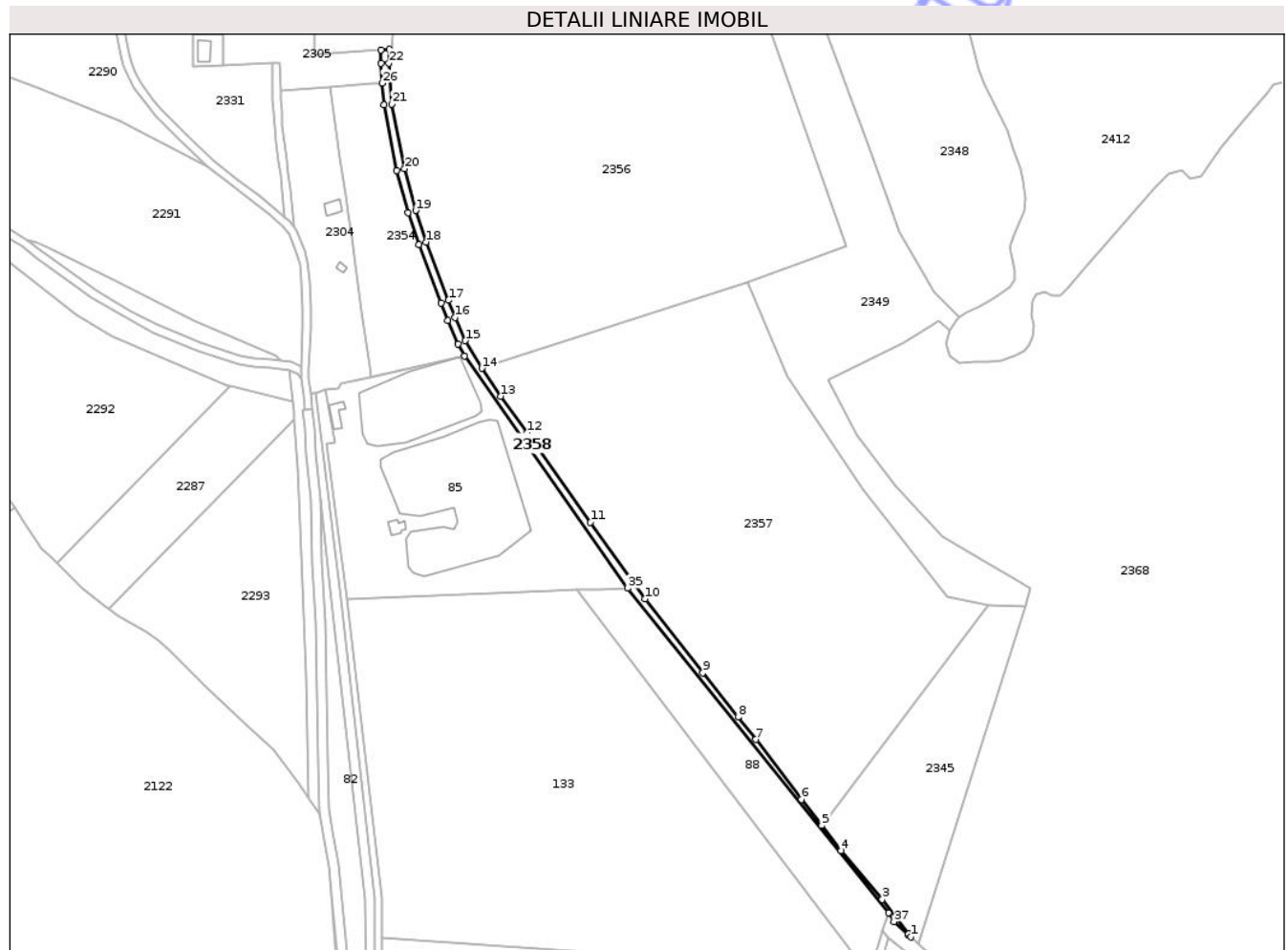
C. Partea III. SARCINI .

Inscrieri privind dezmembramintele dreptului de proprietate, drepturi reale de garanție și sarcini	Referințe
NU SUNT	

Teren

Nr cadastral	Suprafața (mp)*	Observații / Referințe
	1.644	

* Suprafața este determinată în planul de proiecție Stereo 70.



Date referitoare la teren

Crt	Categorie folosință	Intra vilan	Suprafața (mp)	Tarla	Parcelă	Nr. topo	Observații / Referințe
1	drum	NU	1.644	39	673/3	-	

Lungime Segmente

1) Valorile lungimilor segmentelor sunt obținute din proiecție în plan.

Punct început	X / Y	Punct sfârșit	X / Y	Lungime segment (** (m)
1	470.741,99 526.755,857	2	470.740,803 526.757,41	1.955
3	470.727,704 526.774,547	4	470.707,31 526.798,754	31.653
5	470.697,681 526.811,094	6	470.687,553 526.824,074	16.464
7	470.664,864 526.853,867	8	470.656,074 526.864,999	14.184
9	470.638,502 526.887,014	10	470.609,879 526.923,631	46.477

Punct început	X / Y	Punct sfârșit	X / Y	Lungime segment (** (m)
2	470.740,803 526.757,41	3	470.727,704 526.774,547	21.57
4	470.707,31 526.798,754	5	470.697,681 526.811,094	15.652
6	470.687,553 526.824,074	7	470.664,864 526.853,867	37.449
8	470.656,074 526.864,999	9	470.638,502 526.887,014	28.168
10	470.609,879 526.923,631	11	470.582,748 526.961,756	46.793

Punct început	X / Y	Punct sfârșit	X / Y	Lungime segment (** (m)	Punct început	X / Y	Punct sfârșit	X / Y	Lungime segment (** (m)
11	470.582,748 526.961,756	12	470.551,199 527.006,181	54.488	12	470.551,199 527.006,181	13	470.538,108 527.024,242	22.306
13	470.538,108 527.024,242	14	470.528,784 527.038,158	16.751	14	470.528,784 527.038,158	15	470.520,502 527.051,908	16.052
15	470.520,502 527.051,908	16	470.515,511 527.063,387	12.517	16	470.515,511 527.063,387	17	470.512,204 527.071,873	9.108
17	470.512,204 527.071,873	18	470.501,183 527.100,786	30.942	18	470.501,183 527.100,786	19	470.495,81 527.116,462	16.571
19	470.495,81 527.116,462	20	470.490,331 527.137,149	21.4	20	470.490,331 527.137,149	21	470.484,109 527.169,35	32.797
21	470.484,109 527.169,35	22	470.482,621 527.189,669	20.373	22	470.482,621 527.189,669	23	470.482,712 527.196,482	6.814
23	470.482,712 527.196,482	24	470.478,708 527.196,243	4.011	24	470.478,708 527.196,243	25	470.478,619 527.189,55	6.694
25	470.478,619 527.189,55	26	470.479,34 527.179,706	9.87	26	470.479,34 527.179,706	27	470.480,137 527.168,822	10.913
27	470.480,137 527.168,822	28	470.486,429 527.136,257	33.167	28	470.486,429 527.136,257	29	470.491,979 527.115,3	21.679
29	470.491,979 527.115,3	30	470.497,421 527.099,424	16.783	30	470.497,421 527.099,424	31	470.508,472 527.070,435	31.024
31	470.508,472 527.070,435	32	470.511,811 527.061,863	9.199	32	470.511,811 527.061,863	33	470.516,94 527.050,07	12.86
33	470.516,94 527.050,07	34	470.520,084 527.044,25	6.615	34	470.520,084 527.044,25	35	470.601,235 526.928,925	141.015
35	470.601,235 526.928,925	36	470.730,795 526.767,752	206.791	36	470.730,795 526.767,752	37	470.733,589 526.763,415	5.159
37	470.733,589 526.763,415	38	470.740,543 526.757,159	9.354	38	470.740,543 526.757,159	1	470.741,99 526.755,857	1.947

** Lungimile segmentelor sunt determinate în planul de proiecție Stereo 70 și sunt rotunjite la 1 milimetru.

*** Distanța dintre puncte este formată din segmente cumulate ce sunt mai mici decât valoarea 1 milimetru.

**DATE DESPRE IMOBILUL NR. 2359**

Oficiul de Cadastru și Publicitate Imobiliară SIBIU
Biroul de Cadastru și Publicitate Imobiliară Medias

A. Partea I. Descrierea imobilului

TEREN Extravilan

Adresa: Jud. Sibiu

Nr. Crt	Nr cadastral Nr. topografic	Suprafața* (mp)	Observații / Referințe
A1		1.391	Sector cadastral:39 Teren neimprejmuit;

B. Partea II. Proprietari și acte

Inscrieri privitoare la dreptul de proprietate și alte drepturi reale	Referințe
/	
Act Normativ nr. 978, din 05/09/2002 emis de GUVERNUL ROMÂNIEI (Anexa 29, pozitia 127-438; Adeverința nr. 2663/11.07.2024, emisa de PRIMĂRIA COMUNEI HOGHILAG);	
B1	A1
Intabulare, drept de PROPRIETATE, dobandit prin Lege, cota actuala 1/1, cota initiala 1/1	
1) COMUNA HOGHILAG, CIF:999999999999, DOMENIUL PUBLIC	

C. Partea III. SARCINI .

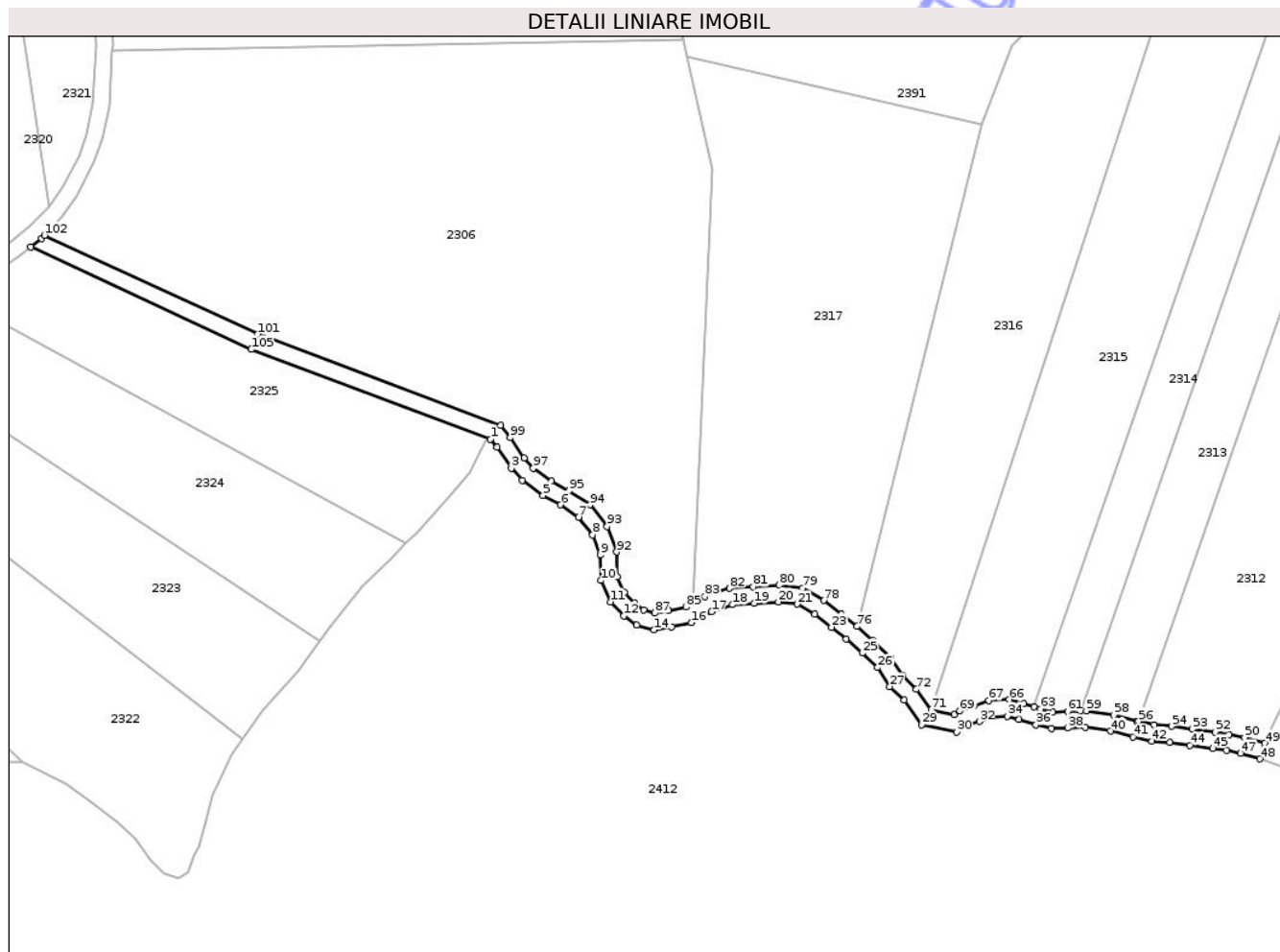
Inscrieri privind dezmembramintele dreptului de proprietate, drepturi reale de garanție și sarcini	Referințe
NU SUNT	

Anexa Nr. 1 La Partea I

Teren

Nr cadastral	Suprafața (mp)*	Observații / Referințe
	1.391	

* Suprafața este determinată în planul de proiecție Stereo 70.



Date referitoare la teren

Crt	Categorie folosință	Intravilan	Suprafața (mp)	Tarla	Parcelă	Nr. topo	Observații / Referințe
1	drum	NU	1.391	39	699/2	-	

Lungime Segmente

1) Valorile lungimilor segmentelor sunt obținute din proiecție în plan.

Punct început	X / Y	Punct sfârșit	X / Y	Lungime segment
1	470.690,515 527.592,336	2	470.692,057 527.590,354	2.511
4	470.698,225 527.582,318	5	470.703,293 527.578,686	6.235
7	470.711,995 527.573,402	8	470.715,409 527.569,108	5.486
10	470.717,392 527.557,99	11	470.719,704 527.552,816	5.667
13	470.726,036 527.547,17	14	470.730,332 527.545,959	4.463
16	470.739,475 527.547,721	17	470.744,322 527.550,362	5.52
2	470.692,057 527.590,354	3	470.695,583 527.585,291	6.17
5	470.703,293 527.578,686	6	470.707,588 527.576,374	4.878
8	470.715,409 527.569,108	9	470.717,283 527.564,154	5.297
11	470.719,704 527.552,816	12	470.722,951 527.549,371	4.734
14	470.730,332 527.545,959	15	470.734,627 527.546,73	4.364
17	470.744,322 527.550,362	18	470.749,499 527.552,124	5.469
3	470.695,583 527.585,291	4	470.698,225 527.582,318	3.977
6	470.707,588 527.576,374	7	470.711,995 527.573,402	5.315
9	470.717,283 527.564,154	10	470.717,392 527.557,99	6.165
12	470.722,951 527.549,371	13	470.726,036 527.547,17	3.79
15	470.734,627 527.546,73	16	470.739,475 527.547,721	4.948
18	470.749,499 527.552,124	19	470.754,676 527.552,454	5.188

Punct început	X / Y	Punct sfârșit	X / Y	Lungime segment	Punct început	X / Y	Punct sfârșit	X / Y	Lungime segment	Punct început	X / Y	Punct sfârșit	X / Y	Lungime segment
19	470.754,676 527.552,454	20	470.760,623 527.552,784	5.956	20	470.760,623 527.552,784	21	470.765,25 527.552,234	4.66	21	470.765,25 527.552,234	22	470.769,436 527.549,812	4.836
22	470.769,436 527.549,812	23	470.773,512 527.546,619	5.178	23	470.773,512 527.546,619	24	470.777,146 527.543,758	4.625	24	470.777,146 527.543,758	25	470.781,003 527.540,345	5.15
25	470.781,003 527.540,345	26	470.784,747 527.536,821	5.142	26	470.784,747 527.536,821	27	470.787,722 527.532,198	5.498	27	470.787,722 527.532,198	28	470.791,137 527.528,895	4.751
28	470.791,137 527.528,895	29	470.795,485 527.522,958	7.359	29	470.795,485 527.522,958	30	470.804,045 527.521,177	8.743	30	470.804,045 527.521,177	31	470.806,5 527.522,63	2.853
31	470.806,5 527.522,63	32	470.809,529 527.523,701	3.213	32	470.809,529 527.523,701	33	470.812,651 527.524,865	3.332	33	470.812,651 527.524,865	34	470.816,286 527.525,005	3.638
34	470.816,286 527.525,005	35	470.819,175 527.524,26	2.984	35	470.819,175 527.524,26	36	470.823,275 527.522,863	4.331	36	470.823,275 527.522,863	37	470.827,003 527.522,024	3.821
37	470.827,003 527.522,024	38	470.831,104 527.522,117	4.102	38	470.831,104 527.522,117	39	470.835,344 527.522,304	4.244	39	470.835,344 527.522,304	40	470.841,448 527.521,372	6.175
40	470.841,448 527.521,372	41	470.846,878 527.519,928	5.619	41	470.846,878 527.519,928	42	470.851,491 527.518,95	4.716	42	470.851,491 527.518,95	43	470.855,825 527.518,578	4.35
43	470.855,825 527.518,578	44	470.860,764 527.517,879	4.988	44	470.860,764 527.517,879	45	470.866,31 527.517,181	5.59	45	470.866,31 527.517,181	46	470.869,665 527.516,668	3.394
46	470.869,665 527.516,668	47	470.873,113 527.515,97	3.518	47	470.873,113 527.515,97	48	470.877,726 527.514,619	4.807	48	470.877,726 527.514,619	49	470.878,97 527.518,423	4.002
49	470.878,97 527.518,423	50	470.874,074 527.519,856	5.101	50	470.874,074 527.519,856	51	470.870,364 527.520,608	3.785	51	470.870,364 527.520,608	52	470.866,862 527.521,143	3.543
52	470.866,862 527.521,143	53	470.861,294 527.521,844	5.612	53	470.861,294 527.521,844	54	470.856,277 527.522,553	5.067	54	470.856,277 527.522,553	55	470.852,08 527.522,914	4.212
55	470.852,08 527.522,914	56	470.848,313 527.523,713	3.851	56	470.848,313 527.523,713	57	470.847,808 527.523,82	0.516	57	470.847,808 527.523,82	58	470.842,267 527.525,294	5.734
58	470.842,267 527.525,294	59	470.835,56 527.526,317	6.785	59	470.835,56 527.526,317	60	470.834,171 527.526,256	1.39	60	470.834,171 527.526,256	61	470.830,971 527.526,116	3.203
61	470.830,971 527.526,116	62	470.827,403 527.526,034	3.569	62	470.827,403 527.526,034	63	470.824,362 527.526,718	3.117	63	470.824,362 527.526,718	64	470.822,792 527.527,253	1.659
64	470.822,792 527.527,253	65	470.820,321 527.528,095	2.611	65	470.820,321 527.528,095	66	470.816,717 527.529,024	3.722	66	470.816,717 527.529,024	67	470.811,855 527.528,837	4.866
67	470.811,855 527.528,837	68	470.808,163 527.527,461	3.94	68	470.808,163 527.527,461	69	470.804,798 527.526,271	3.569	69	470.804,798 527.526,271	70	470.803,342 527.525,409	1.692
70	470.803,342 527.525,409	71	470.797,804 527.526,561	5.657	71	470.797,804 527.526,561	72	470.794,162 527.531,533	6.163	72	470.794,162 527.531,533	73	470.790,836 527.534,751	4.628
73	470.790,836 527.534,751	74	470.787,845 527.539,398	5.526	74	470.787,845 527.539,398	75	470.783,7 527.543,3	5.693	75	470.783,7 527.543,3	76	470.779,711 527.546,829	5.326
76	470.779,711 527.546,829	77	470.775,982 527.549,765	4.746	77	470.775,982 527.549,765	78	470.771,682 527.553,134	5.463	78	470.771,682 527.553,134	79	470.766,54 527.556,108	5.94
79	470.766,54 527.556,108	80	470.760,749 527.556,798	5.832	80	470.760,749 527.556,798	81	470.754,438 527.556,447	6.321	81	470.754,438 527.556,447	82	470.748,713 527.556,082	5.737
82	470.748,713 527.556,082	83	470.742,709 527.554,038	6.342	83	470.742,709 527.554,038	84	470.739,683 527.552,389	3.446	84	470.739,683 527.552,389	85	470.738,087 527.551,52	1.817
85	470.738,087 527.551,52	86	470.733,873 527.550,658	4.301	86	470.733,873 527.550,658	87	470.730,531 527.550,058	3.395	87	470.730,531 527.550,058	88	470.727,792 527.550,831	2.846
88	470.727,792 527.550,831	89	470.725,593 527.552,4	2.701	89	470.725,593 527.552,4	90	470.723,08 527.555,067	3.664	90	470.723,08 527.555,067	91	470.721,377 527.558,876	4.172
91	470.721,377 527.558,876	92	470.721,27 527.564,919	6.044	92	470.721,27 527.564,919	93	470.718,929 527.571,108	6.617	93	470.718,929 527.571,108	94	470.714,742 527.576,373	6.727
94	470.714,742 527.576,373	95	470.709,659 527.579,802	6.131	95	470.709,659 527.579,802	96	470.705,414 527.582,087	4.821	96	470.705,414 527.582,087	97	470.700,918 527.585,309	5.531
97	470.700,918 527.585,309	98	470.698,73 527.587,77	3.293	98	470.698,73 527.587,77	99	470.695,279 527.592,727	6.04	99	470.695,279 527.592,727	100	470.692,978 527.595,684	3.747
100	470.692,978 527.595,684	101	470.633,866 527.617,859	63.13 4	101	470.633,866 527.617,859	102	470.581,964 527.641,903	57.20 1	102	470.581,964 527.641,903	103	470.581,222 527.641,144	1.061
103	470.581,222 527.641,144	104	470.578,616 527.639,046	3.346	104	470.578,616 527.639,046	105	470.632,321 527.614,166	59.18 8	105	470.632,321 527.614,166	1	470.690,515 527.592,336	62.15 4

** Lungimile segmentelor sunt determinate în planul de proiecție Stereo 70 și sunt rotunjite la 1 milimetru.

*** Distanța dintre puncte este formată din segmente cumulate ce sunt mai mici decât valoarea 1 milimetru.



DATE DESPRE IMOBILUL NR. 2364

Oficiul de Cadastru și Publicitate Imobiliară SIBIU
Biroul de Cadastru și Publicitate Imobiliară Medias

A. Partea I. Descrierea imobilului

TEREN Extravilan

Adresa: Jud. Sibiu

Nr. Crt	Nr cadastral Nr. topografic	Suprafața* (mp)	Observații / Referințe
A1		200	Sector cadastral:39 Teren neimprejmuit;

B. Partea II. Proprietari și acte

Inscrieri privitoare la dreptul de proprietate și alte drepturi reale	Referințe
/	
Act Normativ nr. 1705, din 29/11/2006 emis de GUVERNUL ROMÂNIEI;	
B1	A1
Intabulare, drept de PROPRIETATE, dobandit prin Lege, cota actuala 1/1, cota initiala 1/1	
1) STATUL ROMÂN, CIF:9999999999999, DOMENIUL PRIVAT	
Act Normativ nr. 268, din 28/05/2001 emis de PARLAMENTUL ROMÂNIEI (DECIZIA NR.178 DIN 30.03.2020 ELIBERATĂ DE MINISTERUL AGRICULTURII ȘI DEZVOLTĂRII RURALE);	
B2	A1
Intabulare, drept de ADMINISTRARE, dobandit prin Lege, cota actuala 1/1, cota initiala 1/1	
1) AGENȚIA DOMENIILOR STATULUI, CIF:14818116	

C. Partea III. SARCINI .

Inscrieri privind dezmembramintele dreptului de proprietate, drepturi reale de garanție și sarcini	Referințe
NU SUNT	

Anexa Nr. 1 La Partea I

Teren

Nr cadastral	Suprafața (mp)*	Observații / Referințe
	200	

* Suprafața este determinată în planul de proiecție Stereo 70.

DETALII LINIARE IMOBIL



Date referitoare la teren

Crt	Categorie folosință	Intravilan	Suprafața (mp)	Tarla	Parcelă	Nr. topo	Observații / Referințe
1	drum	NU	200	39	620	-	

Lungime Segmente

1) Valorile lungimilor segmentelor sunt obținute din proiecție în plan.

Punct început	X / Y	Punct sfârșit	X / Y	Lungime segment (** (m)
1	471.871,325 526.925,925	2	471.872,077 526.927,04	1.345
2	471.872,077 526.927,04	3	471.872,282 526.929,791	2.759
3	471.872,282 526.929,791	4	471.835,462 526.933,455	37.002
4	471.835,462 526.933,455	5	471.821,414 526.935,325	14.172
5	471.821,414 526.935,325	6	471.820,767 526.931,376	4.002

Punct început	X / Y	Punct sfârşit	X / Y	Lungime segment (** (m)
6	471.820,767 526.931,376	7	471.833,339 526.929,849	12.664
7	471.833,339 526.929,849	8	471.835,049 526.929,641	1.723
8	471.835,049 526.929,641	1	471.871,325 526.925,925	36.466

** Lungimile segmentelor sunt determinate în planul de proiecție Stereo 70 și sunt rotunjite la 1 milimetru.

*** Distanța dintre puncte este formată din segmente cumulate ce sunt mai mici decât valoarea 1 milimetru.

Neutilizabil în Circuitul Civil

**DATE DESPRE IMOBILUL NR. 2365**

Oficiul de Cadastru și Publicitate Imobiliară SIBIU
Biroul de Cadastru și Publicitate Imobiliară Medias

A. Partea I. Descrierea imobilului

TEREN Extravilan

Adresa: Jud. Sibiu

Nr. Crt	Nr cadastral Nr. topografic	Suprafața* (mp)	Observații / Referințe
A1		4.817	Sector cadastral:39 Teren neimprejmuit;

B. Partea II. Proprietari și acte

Inscrieri privitoare la dreptul de proprietate și alte drepturi reale	Referințe
/	
Act Administrativ nr. 2900, din 24/07/2024 emis de PRIMĂRIA COMUNEI HOGHILAG;	
B1	Inscrierea posesiei, drept de PROPRIETATE, dobândit prin Lege, cota actuala 1/1, cota initiala 1/1 1) NEIDENTIFICAT NEIDENTIFICAT
Act Normativ nr. 7, din 13/03/1996 emis de PARLAMENTUL ROMÂNIEI;	
B2	Se notează mențiunea de proprietar neidentificat, rezerva comisiei locale de fond funciar

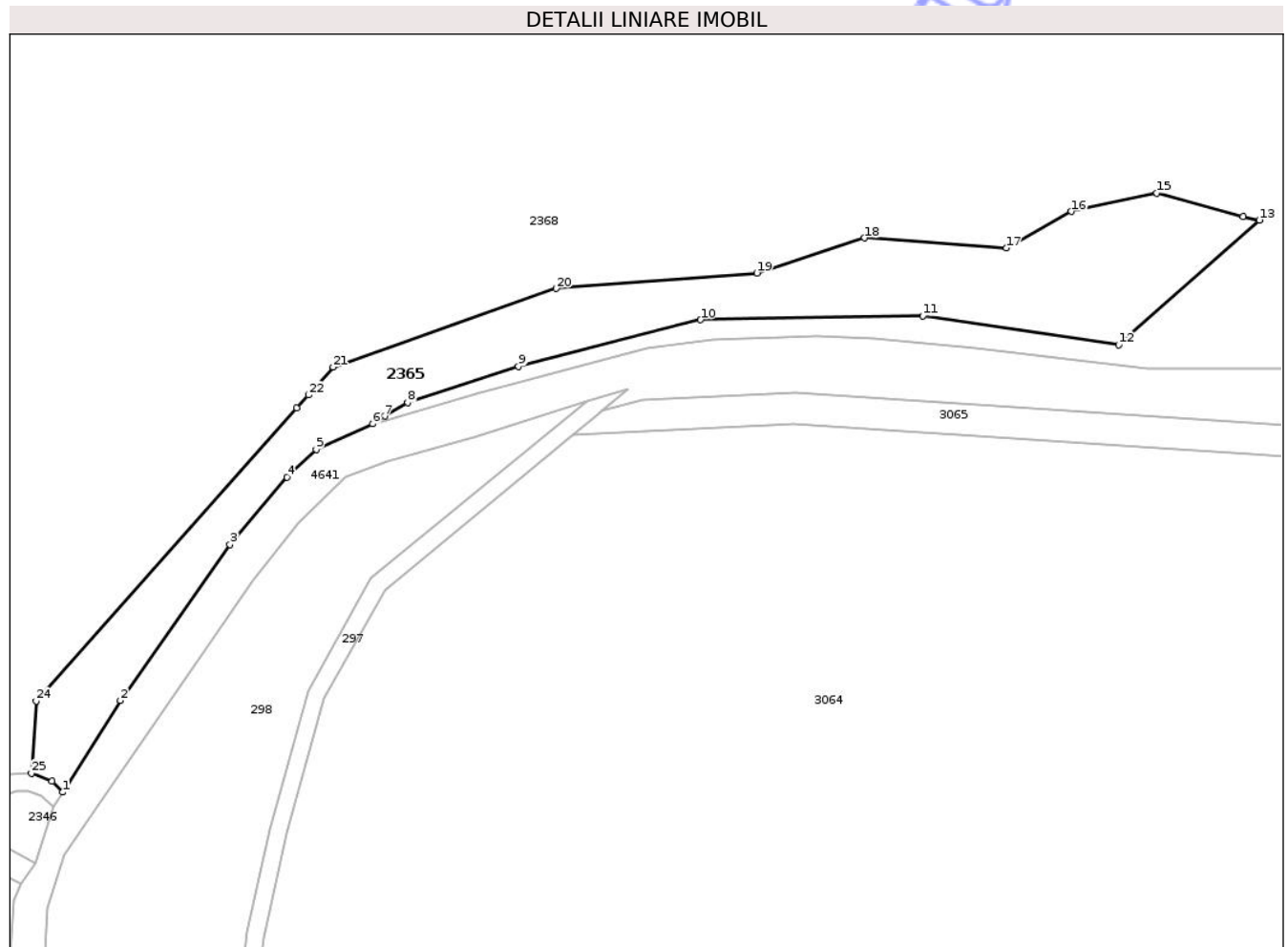
C. Partea III. SARCINI .

Inscrieri privind dezmembramentele dreptului de proprietate, drepturi reale de garanție și sarcini	Referințe
NU SUNT	

Teren

Nr cadastral	Suprafața (mp)*	Observații / Referințe
	4.817	

* Suprafața este determinată în planul de proiecție Stereo 70.



Date referitoare la teren

Crt	Categorie folosință	Intra vilan	Suprafața (mp)	Tarla	Parcelă	Nr. topo	Observații / Referințe
1	faneata	NU	4.817	39	627/1/2	-	

Lungime Segmente

1) Valorile lungimilor segmentelor sunt obținute din proiecție în plan.

Punct început	X / Y	Punct sfârșit	X / Y	Lungime segment (** (m)
1	471.063,273 526.669,261	2	471.076,584 526.690,37	24.955
3	471.101,842 526.726,289	4	471.114,956 526.741,85	20.35
5	471.121,738 526.748,222	6	471.134,735 526.754,098	14.264
7	471.137,501 526.755,9	8	471.142,818 526.758,972	6.141
9	471.168,389 526.767,315	10	471.210,333 526.778,059	43.298

Punct început	X / Y	Punct sfârșit	X / Y	Lungime segment (** (m)
2	471.076,584 526.690,37	3	471.101,842 526.726,289	43.911
4	471.114,956 526.741,85	5	471.121,738 526.748,222	9.306
6	471.134,735 526.754,098	7	471.137,501 526.755,9	3.301
8	471.142,818 526.758,972	9	471.168,389 526.767,315	26.898
10	471.210,333 526.778,059	11	471.261,584 526.778,967	51.259

Punct început	X / Y	Punct sfârșit	X / Y	Lungime segment (** (m))	Punct început	X / Y	Punct sfârșit	X / Y	Lungime segment (** (m))
11	471.261,584 526.778,967	12	471.306,758 526.772,305	45.663	12	471.306,758 526.772,305	13	471.339,19 526.801,039	43.33
13	471.339,19 526.801,039	14	471.335,383 526.801,875	3.898	14	471.335,383 526.801,875	15	471.315,533 526.807,287	20.575
15	471.315,533 526.807,287	16	471.295,76 526.803,027	20.227	16	471.295,76 526.803,027	17	471.280,862 526.794,634	17.099
17	471.280,862 526.794,634	18	471.248,131 526.796,916	32.81	18	471.248,131 526.796,916	19	471.223,329 526.788,829	26.087
19	471.223,329 526.788,829	20	471.177,095 526.785,273	46.371	20	471.177,095 526.785,273	21	471.125,625 526.767,172	54.56
21	471.125,625 526.767,172	22	471.119,915 526.760,758	8.587	22	471.119,915 526.760,758	23	471.117,256 526.757,771	3.999
23	471.117,256 526.757,771	24	471.057,167 526.690,268	90.373	24	471.057,167 526.690,268	25	471.056,087 526.673,622	16.681
25	471.056,087 526.673,622	26	471.060,846 526.671,776	5.104	26	471.060,846 526.671,776	1	471.063,273 526.669,261	3.495

** Lungimile segmentelor sunt determinate în planul de proiecție Stereo 70 și sunt rotunjite la 1 milimetru.

*** Distanța dintre puncte este formată din segmente cumulate ce sunt mai mici decât valoarea 1 milimetru.

Neutilizabil în Civil

**DATE DESPRE IMOBILUL NR. 2368**

Oficiul de Cadastru și Publicitate Imobiliară SIBIU
Biroul de Cadastru și Publicitate Imobiliară Medias

A. Partea I. Descrierea imobilului

TEREN Extravilan

Adresa: Jud. Sibiu

Nr. Crt	Nr cadastral Nr. topografic	Suprafața* (mp)	Observații / Referințe
A1		388.300	Sector cadastral:39 Teren neimprejmuit;

B. Partea II. Proprietari și acte

Inscrieri privitoare la dreptul de proprietate și alte drepturi reale	Referințe
/	
Act Normativ nr. 1705, din 29/11/2006 emis de GUVERNUL ROMÂNIEI;	
B1	Intabulare, drept de PROPRIETATE, dobandit prin Lege, cota actuala 1/1, cota initiala 1/1
	1) STATUL ROMÂN , CIF:99999999999999, DOMENIUL PRIVAT
Act Normativ nr. 268, din 28/05/2001 emis de PARLAMENTUL ROMÂNIEI (DECIZIA NR.178 DIN 30.03.2020 ELIBERATĂ DE MINISTERUL AGRICULTURII ȘI DEZVOLTĂRII RURALE);	
B2	Intabulare, drept de ADMINISTRARE, dobandit prin Lege, cota actuala 1/1, cota initiala 1/1
	1) AGENȚIA DOMENIILOR STATULUI , CIF:14818116

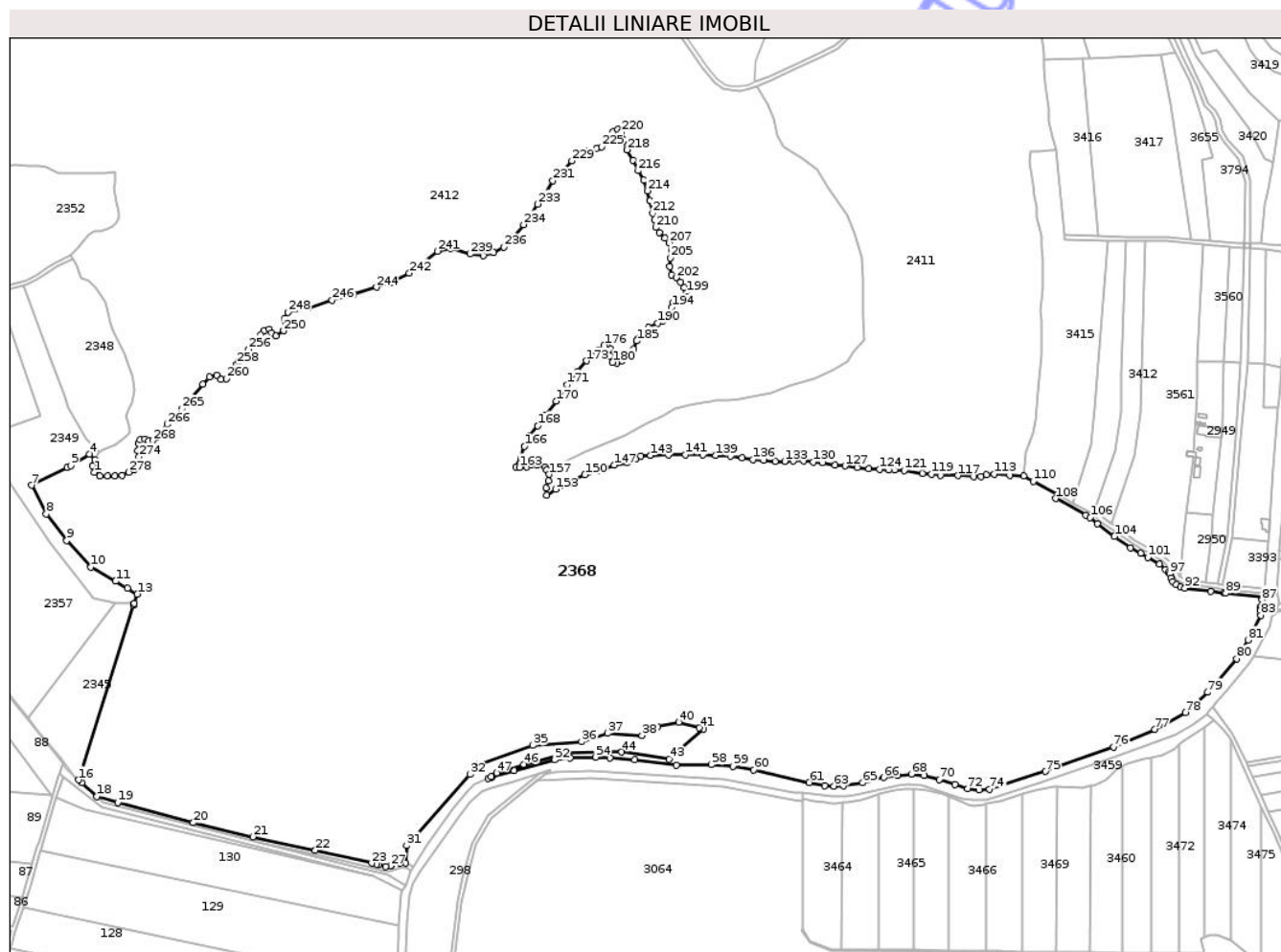
C. Partea III. SARCINI .

Inscrieri privind dezmembramentele dreptului de proprietate, drepturi reale de garanție și sarcini	Referințe
NU SUNT	

Teren

Nr cadastral	Suprafața (mp)*	Observații / Referințe
	388.300	

* Suprafața este determinată în planul de proiecție Stereo 70.



Date referitoare la teren

Crt	Categorie folosință	Intravilan	Suprafața (mp)	Tarla	Parcelă	Nr. topo	Observații / Referințe
1	faneata	NU	500	39	621	-	
2	ape curgatoare	NU	100	39	622	-	
3	arabil	NU	800	39	623	-	
4	faneata	NU	14.500	39	625	-	
5	ape curgatoare	NU	800	39	626	-	
6	padure	NU	2.500	39	639	-	TUFĂRIȘ
7	curti constructii	NU	14.500	39	638	-	
8	padure	NU	10.100	39	640	-	TUFĂRIȘ
9	faneata	NU	13.200	39	642	-	
10	curti constructii	NU	100	39	643	-	
11	drum	NU	2.400	39	644	-	
12	ape curgatoare	NU	1.000	39	645	-	
13	arabil	NU	4.400	39	646	-	
14	drum	NU	700	39	647	-	

Crt	Categorie folosință	Intravilan	Suprafața (mp)	Tarla	Parcelă	Nr. topo	Observații / Referințe
15	curți constructii	NU	200	39	648	-	
16	arabil	NU	3.500	39	649	-	
17	curți constructii	NU	200	39	650	-	
18	arabil	NU	3.800	39	651	-	
19	arabil	NU	2.200	39	652	-	
20	curți constructii	NU	200	39	653	-	
21	curți constructii	NU	200	39	654	-	
22	arabil	NU	6.300	39	655	-	
23	padure	NU	5.500	39	657	-	TUFĂRIȘ
24	drum	NU	2.200	39	659	-	
25	vie	NU	4.200	39	660	-	
26	padure	NU	200	39	661	-	TUFĂRIȘ
27	padure	NU	600	39	662	-	TUFĂRIȘ
28	faneata	NU	10.900	39	663	-	
29	vie	NU	20.100	39	664	-	
30	faneata	NU	6.700	39	665	-	
31	drum	NU	900	39	666	-	
32	vie	NU	24.900	39	667	-	
33	drum	NU	2.600	39	668	-	
34	drum	NU	1.100	39	669	-	
35	faneata	NU	11.600	39	627/1/1	-	
36	drum	NU	200	39	627/2	-	
37	arabil	NU	2.900	39	628/1	-	
38	vie	NU	34.000	39	628/2	-	
39	drum	NU	700	39	628/3	-	
40	vie	NU	10.600	39	628/4	-	
41	drum	NU	400	39	628/5	-	
42	vie	NU	9.700	39	628/6	-	
43	vie	NU	76.200	39	628/7-641/3	-	
44	drum	NU	1.900	39	641/1	-	
45	faneata	NU	15.900	39	656/1	-	
46	faneata	NU	6.000	39	656/2	-	
47	vie	NU	55.400	39	670/1	-	
48	drum	NU	700	39	670/2	-	

Lungime Segmente

1) Valorile lungimilor segmentelor sunt obținute din proiecție în plan.

Punct început	X / Y	Punct sfârșit	X / Y	Lungime segment	Punct început	X / Y	Punct sfârșit	X / Y	Lungime segment	Punct început	X / Y	Punct sfârșit	X / Y	Lungime segment
1	470.760,986 527.044,347	2	470.759,264 527.050,478	6.368	2	470.759,264 527.050,478	3	470.761,417 527.056,716	6.599	3	470.761,417 527.056,716	4	470.755,929 527.061,833	7.503
4	470.755,929 527.061,833	5	470.738,259 527.050,94	20.758	5	470.738,259 527.050,94	6	470.735,009 527.048,937	3.818	6	470.735,009 527.048,937	7	470.701,123 527.032,099	37.839
7	470.701,123 527.032,099	8	470.715,086 527.004,763	30.696	8	470.715,086 527.004,763	9	470.734,477 526.979,576	31.787	9	470.734,477 526.979,576	10	470.757,492 526.954,671	33.911

Punct început	X / Y	Punct sfârșit	X / Y	Lungime segmen t	Punct început	X / Y	Punct sfârșit	X / Y	Lungime segmen t	Punct început	X / Y	Punct sfârșit	X / Y	Lungime segmen t
10	470.757,492 526.954,671	11	470.780,812 526.941,032	27.01 6	11	470.780,812 526.941,032	12	470.792,205 526.934,368	13.19 9	12	470.792,205 526.934,368	13	470.801,533 526.928,912	10.80 6
13	470.801,533 526.928,912	14	470.798,755 526.919,966	9.367	14	470.798,755 526.919,966	15	470.798,206 526.918,234	1.817	15	470.798,206 526.918,234	16	470.745,661 526.752,555	173.8 12
16	470.745,661 526.752,555	17	470.748,921 526.749,621	4.386	17	470.748,921 526.749,621	18	470.763,068 526.736,894	19.02 9	18	470.763,068 526.736,894	19	470.782,966 526.730,932	20.77 2
19	470.782,966 526.730,932	20	470.854,711 526.711,824	74.24 6	20	470.854,711 526.711,824	21	470.911,123 526.698,478	57.96 9	21	470.911,123 526.698,478	22	470.970,585 526.685,706	60.81 8
22	470.970,585 526.685,706	23	471.024,04 526.673,48	54.83 5	23	471.024,04 526.673,48	24	471.029,047 526.672,335	5.136	24	471.029,047 526.672,335	25	471.031,119 526.671,861	2.126
25	471.031,119 526.671,861	26	471.037,314 526.670,444	6.355	26	471.037,314 526.670,444	27	471.041,953 526.670,891	4.66	27	471.041,953 526.670,891	28	471.042,432 526.670,937	0.481
28	471.042,432 526.670,937	29	471.051,049 526.673,434	8.971	29	471.051,049 526.673,434	30	471.056,087 526.673,622	5.042	30	471.056,087 526.673,622	31	471.057,167 526.690,268	16.68 1
31	471.057,167 526.690,268	32	471.117,256 526.757,771	90.37 3	32	471.117,256 526.757,771	33	471.119,915 526.760,758	3.999	33	471.119,915 526.760,758	34	471.125,625 526.767,172	8.587
34	471.125,625 526.767,172	35	471.177,095 526.785,273	54.56	35	471.177,095 526.785,273	36	471.223,329 526.788,829	46.37 1	36	471.223,329 526.788,829	37	471.248,131 526.796,916	26.08 7
37	471.248,131 526.796,916	38	471.280,862 526.794,634	32.81	38	471.280,862 526.794,634	39	471.295,76 526.803,027	17.09 9	39	471.295,76 526.803,027	40	471.315,533 526.807,287	20.22 7
40	471.315,533 526.807,287	41	471.335,383 526.801,875	20.57 5	41	471.335,383 526.801,875	42	471.339,19 526.801,039	3.898	42	471.339,19 526.801,039	43	471.306,758 526.772,305	43.33
43	471.306,758 526.772,305	44	471.261,584 526.778,967	45.66 3	44	471.261,584 526.778,967	45	471.210,333 526.778,059	51.25 9	45	471.210,333 526.778,059	46	471.168,389 526.767,315	43.29 8
46	471.168,389 526.767,315	47	471.142,818 526.758,972	26.89 8	47	471.142,818 526.758,972	48	471.137,501 526.755,9	6.141	48	471.137,501 526.755,9	49	471.134,735 526.754,098	3.301
49	471.134,735 526.754,098	50	471.138,002 526.755,034	3.398	50	471.138,002 526.755,034	51	471.159,516 526.761,201	22.38	51	471.159,516 526.761,201	52	471.197,986 526.771,499	39.82 4
52	471.197,986 526.771,499	53	471.212,898 526.773,362	15.02 8	53	471.212,898 526.773,362	54	471.236,758 526.774,223	23.87 6	54	471.236,758 526.774,223	55	471.250,297 526.773,668	13.55
55	471.250,297 526.773,668	56	471.273,768 526.771,455	23.57 5	56	471.273,768 526.771,455	57	471.313,226 526.766,761	39.73 6	57	471.313,226 526.766,761	58	471.346,409 526.766,914	33.18 3
58	471.346,409 526.766,914	59	471.367,1 526.765,582	20.73 4	59	471.367,1 526.765,582	60	471.386,792 526.762,055	20.00 5	60	471.386,792 526.762,055	61	471.439,638 526.749,974	54.20 9
61	471.439,638 526.749,974	62	471.454,274 526.747,245	14.88 8	62	471.454,274 526.747,245	63	471.462,927 526.746,576	8.679	63	471.462,927 526.746,576	64	471.472,125 526.746,783	9.2
64	471.472,125 526.746,783	65	471.490,527 526.749,666	18.62 6	65	471.490,527 526.749,666	66	471.510,269 526.754,791	20.39 6	66	471.510,269 526.754,791	67	471.523,432 526.756,834	13.32 1
67	471.523,432 526.756,834	68	471.536,596 526.757,978	13.21 4	68	471.536,596 526.757,978	69	471.548,778 526.756,507	12.27	69	471.548,778 526.756,507	70	471.563,444 526.752,987	15.08 3
70	471.563,444 526.752,987	71	471.577,834 526.747,921	15.25 6	71	471.577,834 526.747,921	72	471.589,934 526.744,081	12.69 5	72	471.589,934 526.744,081	73	471.600,808 526.743,182	10.91 1
73	471.600,808 526.743,182	74	471.610,947 526.743,754	10.15 5	74	471.610,947 526.743,754	75	471.663,887 526.760,6	55.55 6	75	471.663,887 526.760,6	76	471.728,6 526.783,637	68.69 1
76	471.728,6 526.783,637	77	471.767,868 526.800,28	42.64 9	77	471.767,868 526.800,28	78	471.796,913 526.816,331	33.18 5	78	471.796,913 526.816,331	79	471.817,914 526.835,655	28.53 9
79	471.817,914 526.835,655	80	471.845,529 526.867,449	42.11 2	80	471.845,529 526.867,449	81	471.856,25 526.885,38	20.89 2	81	471.856,25 526.885,38	82	471.858,475 526.889,763	4.915
82	471.858,475 526.889,763	83	471.868,446 526.908,897	21.57 6	83	471.868,446 526.908,897	84	471.867,854 526.913,198	4.342	84	471.867,854 526.913,198	85	471.868,269 526.915,651	2.488
85	471.868,269 526.915,651	86	471.868,564 526.917,404	1.778	86	471.868,564 526.917,404	87	471.869,562 526.923,313	5.993	87	471.869,562 526.923,313	88	471.871,325 526.925,925	3.151
88	471.871,325 526.925,925	89	471.835,049 526.929,641	36.46 6	89	471.835,049 526.929,641	90	471.833,339 526.929,849	1.723	90	471.833,339 526.929,849	91	471.820,767 526.931,376	12.66 4
91	471.820,767 526.931,376	92	471.796,346 526.934,626	24.63 6	92	471.796,346 526.934,626	93	471.792,144 526.935,717	4.341	93	471.792,144 526.935,717	94	471.788,116 526.937,873	4.569
94	471.788,116 526.937,873	95	471.784,778 526.940,957	4.545	95	471.784,778 526.940,957	96	471.782,896 526.944,152	3.708	96	471.782,896 526.944,152	97	471.781,808 526.948,266	4.255
97	471.781,808 526.948,266	98	471.780,995 526.949,403	1.398	98	471.780,995 526.949,403	99	471.777,92 526.952,031	4.045	99	471.777,92 526.952,031	100	471.772,128 526.957,093	7.692
100	471.772,128 526.957,093	101	471.761,346 526.963,75	12.67 2	101	471.761,346 526.963,75	102	471.754,514 526.967,6	7.842	102	471.754,514 526.967,6	103	471.744,748 526.972,794	11.06 1
103	471.744,748 526.972,794	104	471.729,54 526.983,635	18.67 6	104	471.729,54 526.983,635	105	471.713,167 526.995,556	20.25 3	105	471.713,167 526.995,556	106	471.706,491 527.001,427	8.89
106	471.706,491 527.001,427	107	471.702,444 527.003,671	4.627	107	471.702,444 527.003,671	108	471.673,79 527.019,561	32.76 5	108	471.673,79 527.019,561	109	471.675,621 527.023,119	4.001

Punct început	X / Y	Punct sfârșit	X / Y	Lungime segment	Punct început	X / Y	Punct sfârșit	X / Y	Lungime segment	Punct început	X / Y	Punct sfârșit	X / Y	Lungime segment
109	471.675,621 527.023,119	110	471.652,333 527.036,034	26.629	110	471.652,333 527.036,034	111	471.643,154 527.041,124	10.496	111	471.643,154 527.041,124	112	471.630,262 527.041,339	12.894
112	471.630,262 527.041,339	113	471.615,187 527.042,758	15.142	113	471.615,187 527.042,758	114	471.608,092 527.042,404	7.104	114	471.608,092 527.042,404	115	471.602,593 527.040,454	5.835
115	471.602,593 527.040,454	116	471.596,07 527.040,612	6.525	116	471.596,07 527.040,612	117	471.580,651 527.041,366	15.437	117	471.580,651 527.041,366	118	471.564,324 527.041,819	16.333
118	471.564,324 527.041,819	119	471.555,554 527.042,726	8.817	119	471.555,554 527.042,726	120	471.547,391 527.043,331	8.185	120	471.547,391 527.043,331	121	471.529,933 527.046,049	17.668
121	471.529,933 527.046,049	122	471.520,561 527.046,654	9.392	122	471.520,561 527.046,654	123	471.514,817 527.046,956	5.752	123	471.514,817 527.046,956	124	471.506,2 527.047,259	8.622
124	471.506,2 527.047,259	125	471.496,221 527.047,712	9.989	125	471.496,221 527.047,712	126	471.485,185 527.049,071	11.119	126	471.485,185 527.049,071	127	471.473,695 527.050,581	11.589
127	471.473,695 527.050,581	128	471.464,323 527.051,187	9.392	128	471.464,323 527.051,187	129	471.452,23 527.053,604	12.332	129	471.452,23 527.053,604	130	471.443,31 527.054,209	8.94
130	471.443,31 527.054,209	131	471.434,087 527.055,115	9.267	131	471.434,087 527.055,115	132	471.424,414 527.055,568	9.684	132	471.424,414 527.055,568	133	471.416,399 527.054,963	8.038
133	471.416,399 527.054,963	134	471.407,178 527.054,812	9.222	134	471.407,178 527.054,812	135	471.396,488 527.056,021	10.758	135	471.396,488 527.056,021	136	471.386,058 527.056,625	10.447
136	471.386,058 527.056,625	137	471.375,929 527.058,439	10.29	137	471.375,929 527.058,439	138	471.364,892 527.060,1	11.161	138	471.364,892 527.060,1	139	471.350,833 527.060,404	14.062
139	471.350,833 527.060,404	140	471.338,892 527.061,159	11.965	140	471.338,892 527.061,159	141	471.321,959 527.061,159	16.933	141	471.321,959 527.061,159	142	471.305,782 527.061,007	16.178
142	471.305,782 527.061,007	143	471.289,003 527.060,404	16.79	143	471.289,003 527.060,404	144	471.279,78 527.059,799	9.243	144	471.279,78 527.059,799	145	471.274,791 527.057,23	5.612
145	471.274,791 527.057,23	146	471.266,629 527.053,302	9.058	146	471.266,629 527.053,302	147	471.254,534 527.051,187	12.279	147	471.254,534 527.051,187	148	471.244,556 527.047,711	10.566
148	471.244,556 527.047,711	149	471.238,51 527.045,445	6.457	149	471.238,51 527.045,445	150	471.226,565 527.042,122	12.399	150	471.226,565 527.042,122	151	471.214,32 527.037,589	13.057
151	471.214,32 527.037,589	152	471.205,097 527.032,603	10.484	152	471.205,097 527.032,603	153	471.198,599 527.028,373	7.754	153	471.198,599 527.028,373	154	471.190,385 527.022,901	9.87
154	471.190,385 527.022,901	155	471.189,685 527.029,659	6.794	155	471.189,685 527.029,659	156	471.192,25 527.036,185	7.012	156	471.192,25 527.036,185	157	471.192,482 527.042,477	6.296
157	471.192,482 527.042,477	158	471.190,194 527.046,911	4.99	158	471.190,194 527.046,911	159	471.188,751 527.049,703	3.143	159	471.188,751 527.049,703	160	471.181,291 527.051,567	7.689
160	471.181,291 527.051,567	161	471.175,225 527.052,033	6.084	161	471.175,225 527.052,033	162	471.171,496 527.049,703	4.397	162	471.171,496 527.049,703	163	471.164,499 527.049,236	7.013
163	471.164,499 527.049,236	164	471.161,235 527.049,703	3.297	164	471.161,235 527.049,703	165	471.165,666 527.057,859	9.282	165	471.165,666 527.057,859	166	471.169,162 527.069,047	11.721
166	471.169,162 527.069,047	167	471.174,293 527.079,301	11.466	167	471.174,293 527.079,301	168	471.181,756 527.088,622	11.941	168	471.181,756 527.088,622	169	471.189,218 527.098,878	12.683
169	471.189,218 527.098,878	170	471.199,245 527.111,929	16.458	170	471.199,245 527.111,929	171	471.209,507 527.127,776	18.88	171	471.209,507 527.127,776	172	471.219,534 527.140,128	15.91
172	471.219,534 527.140,128	173	471.227,957 527.150,231	13.154	173	471.227,957 527.150,231	174	471.232,856 527.155,125	6.925	174	471.232,856 527.155,125	175	471.239,619 527.160,486	8.63
175	471.239,619 527.160,486	176	471.244,982 527.164,914	6.955	176	471.244,982 527.164,914	177	471.247,778 527.165,613	2.882	177	471.247,778 527.165,613	178	471.250,345 527.161,651	4.721
178	471.250,345 527.161,651	179	471.250,578 527.154,892	6.763	179	471.250,578 527.154,892	180	471.252,909 527.148,833	6.492	180	471.252,909 527.148,833	181	471.256,641 527.148,367	3.761
181	471.256,641 527.148,367	182	471.261,771 527.150,231	5.458	182	471.261,771 527.150,231	183	471.267,602 527.153,961	6.922	183	471.267,602 527.153,961	184	471.272,498 527.161,418	8.921
184	471.272,498 527.161,418	185	471.275,764 527.169,109	8.356	185	471.275,764 527.169,109	186	471.276,969 527.170,886	2.147	186	471.276,969 527.170,886	187	471.279,663 527.174,862	4.803
187	471.279,663 527.174,862	188	471.280,661 527.176,334	1.778	188	471.280,661 527.176,334	189	471.286,956 527.181,694	8.268	189	471.286,956 527.181,694	190	471.295,586 527.185,889	9.596
190	471.295,586 527.185,889	191	471.300,949 527.188,453	5.944	191	471.300,949 527.188,453	192	471.306,08 527.194,046	7.59	192	471.306,08 527.194,046	193	471.306,61 527.195,371	1.427
193	471.306,61 527.195,371	194	471.308,876 527.201,038	6.103	194	471.308,876 527.201,038	195	471.310,76 527.206,006	5.313	195	471.310,76 527.206,006	196	471.315,424 527.209,734	5.971
196	471.315,424 527.209,734	197	471.319,022 527.210,625	3.707	197	471.319,022 527.210,625	198	471.323,593 527.211,42	4.64	198	471.323,593 527.211,42	199	471.323,194 527.214,598	3.203
199	471.323,194 527.214,598	200	471.320,809 527.219,564	5.509	200	471.320,809 527.219,564	201	471.317,63 527.225,127	6.407	201	471.317,63 527.225,127	202	471.313,627 527.229,21	5.718
202	471.313,627 527.229,21	203	471.308,857 527.231,991	5.521	203	471.308,857 527.231,991	204	471.307,266 527.239,539	7.714	204	471.307,266 527.239,539	205	471.307,467 527.247,883	8.346
205	471.307,467 527.247,883	206	471.308,857 527.255,829	8.067	206	471.308,857 527.255,829	207	471.306,273 527.262,385	7.047	207	471.306,273 527.262,385	208	471.302,695 527.266,953	5.802

Punct început	X / Y	Punct sfârșit	X / Y	Lungime segment	Punct început	X / Y	Punct sfârșit	X / Y	Lungime segment	Punct început	X / Y	Punct sfârșit	X / Y	Lungime segment
208	471.302,695 527.266,953	209	471.297,131 527.272,118	7.592	209	471.297,131 527.272,118	210	471.294,147 527.276,886	5.625	210	471.294,147 527.276,886	211	471.292,559 527.284,037	7.325
211	471.292,559 527.284,037	212	471.290,815 527.290,475	6.67	212	471.290,815 527.290,475	213	471.288,503 527.302,025	11.779	213	471.288,503 527.302,025	214	471.286,193 527.311,595	9.845
214	471.286,193 527.311,595	215	471.282,232 527.321,824	10.969	215	471.282,232 527.321,824	216	471.277,278 527.330,734	10.195	216	471.277,278 527.330,734	217	471.272,326 527.340,633	11.069
217	471.272,326 527.340,633	218	471.266,711 527.350,533	11.381	218	471.266,711 527.350,533	219	471.263,74 527.360,102	10.02	219	471.263,74 527.360,102	220	471.261,43 527.367,363	7.62
220	471.261,43 527.367,363	221	471.257,798 527.369,672	4.304	221	471.257,798 527.369,672	222	471.253,173 527.367,363	5.169	222	471.253,173 527.367,363	223	471.249,541 527.361,092	7.247
223	471.249,541 527.361,092	224	471.245,58 527.357,132	5.601	224	471.245,58 527.357,132	225	471.242,609 527.353,503	4.69	225	471.242,609 527.353,503	226	471.237,987 527.352,183	4.807
226	471.237,987 527.352,183	227	471.230,062 527.349,874	8.255	227	471.230,062 527.349,874	228	471.221,475 527.347,233	8.984	228	471.221,475 527.347,233	229	471.214,211 527.339,973	10.27
229	471.214,211 527.339,973	230	471.204,967 527.330,074	13.544	230	471.204,967 527.330,074	231	471.196,034 527.321,374	12.47	231	471.196,034 527.321,374	232	471.188,77 527.308,175	15.066
232	471.188,77 527.308,175	233	471.181,506 527.298,936	11.753	233	471.181,506 527.298,936	234	471.168,298 527.279,466	23.527	234	471.168,298 527.279,466	235	471.159,053 527.267,918	14.793
235	471.159,053 527.267,918	236	471.149,808 527.258,017	13.546	236	471.149,808 527.258,017	237	471.139,903 527.252,738	11.224	237	471.139,903 527.252,738	238	471.129,997 527.250,098	10.252
238	471.129,997 527.250,098	239	471.117,541 527.251,615	12.548	239	471.117,541 527.251,615	240	471.099,319 527.257,079	19.024	240	471.099,319 527.257,079	241	471.086,342 527.254,356	13.26
241	471.086,342 527.254,356	242	471.059,742 527.233,458	33.827	242	471.059,742 527.233,458	243	471.042,535 527.224,873	19.23	243	471.042,535 527.224,873	244	471.028,613 527.220,067	14.728
244	471.028,613 527.220,067	245	471.007,097 527.213,236	22.574	245	471.007,097 527.213,236	246	470.986,593 527.207,671	21.246	246	470.986,593 527.207,671	247	470.963,556 527.200,082	24.255
247	470.963,556 527.200,082	248	470.944,573 527.196,287	19.359	248	470.944,573 527.196,287	249	470.941,028 527.189,709	7.472	249	470.941,028 527.189,709	250	470.940,27 527.178,832	10.903
250	470.940,27 527.178,832	251	470.933,18 527.173,771	8.711	251	470.933,18 527.173,771	252	470.928,877 527.176,555	5.125	252	470.928,877 527.176,555	253	470.926,599 527.180,096	4.21
253	470.926,599 527.180,096	254	470.922,044 527.179,085	4.666	254	470.922,044 527.179,085	255	470.919,006 527.175,037	5.061	255	470.919,006 527.175,037	256	470.907,296 527.161,253	18.087
256	470.907,296 527.161,253	257	470.897,93 527.150,122	14.547	257	470.897,93 527.150,122	258	470.895,898 527.147,076	3.662	258	470.895,898 527.147,076	259	470.891,855 527.141,015	7.286
259	470.891,855 527.141,015	260	470.886,286 527.133,426	9.413	260	470.886,286 527.133,426	261	470.880,717 527.132,413	5.66	261	470.880,717 527.132,413	262	470.876,92 527.136,461	5.55
262	470.876,92 527.136,461	263	470.869,83 527.134,69	7.308	263	470.869,83 527.134,69	264	470.863,755 527.127,859	9.142	264	470.863,755 527.127,859	265	470.843,474 527.104,619	30.845
265	470.843,474 527.104,619	266	470.829,815 527.090,077	19.951	266	470.829,815 527.090,077	267	470.820,074 527.078,051	15.476	267	470.820,074 527.078,051	268	470.816,415 527.074,501	5.098
268	470.816,415 527.074,501	269	470.812,219 527.074,394	4.197	269	470.812,219 527.074,394	270	470.808,558 527.075,9	3.959	270	470.808,558 527.075,9	271	470.804,362 527.075,147	4.263
271	470.804,362 527.075,147	272	470.802,64 527.072,028	3.563	272	470.802,64 527.072,028	273	470.802,1 527.064,928	7.121	273	470.802,1 527.064,928	274	470.803,284 527.059,19	5.859
274	470.803,284 527.059,19	275	470.802,747 527.053,812	5.405	275	470.802,747 527.053,812	276	470.801,023 527.049,724	4.437	276	470.801,023 527.049,724	277	470.798,548 527.046,497	4.067
277	470.798,548 527.046,497	278	470.793,597 527.044,562	5.316	278	470.793,597 527.044,562	279	470.787,032 527.041,765	7.136	279	470.787,032 527.041,765	280	470.780,144 527.041,227	6.909
280	470.780,144 527.041,227	281	470.773,042 527.041,227	7.102	281	470.773,042 527.041,227	282	470.766,044 527.040,905	7.005	282	470.766,044 527.040,905	1	470.760,986 527.044,347	6.118

** Lungimile segmentelor sunt determinate în planul de proiecție Stereo 70 și sunt rotunjite la 1 milimetru.

*** Distanța dintre puncte este formată din segmente cumulate ce sunt mai mici decât valoarea 1 milimetru.



DATE DESPRE IMOBILUL NR. 2370

Oficiul de Cadastru și Publicitate Imobiliară SIBIU
Biroul de Cadastru și Publicitate Imobiliară Medias

A. Partea I. Descrierea imobilului

TEREN Extravilan

Adresa: Jud. Sibiu

Nr. Crt	Nr cadastral Nr. topografic	Suprafața* (mp)	Observații / Referințe
A1		700	Sector cadastral:39 Teren neimprejmuit;

B. Partea II. Proprietari și acte

Inscrieri privitoare la dreptul de proprietate și alte drepturi reale	Referințe
/	
Act Normativ nr. 1705, din 29/11/2006 emis de GUVERNUL ROMÂNIEI;	
B1	A1
Intabulare, drept de PROPRIETATE, dobandit prin Lege, cota actuala 1/1, cota initiala 1/1 1) STATUL ROMÂN, CIF:9999999999999, DOMENIUL PRIVAT	
Act Normativ nr. 268, din 28/05/2001 emis de PARLAMENTUL ROMÂNIEI (DECIZIA NR.178 DIN 30.03.2020 ELIBERATĂ DE MINISTERUL AGRICULTURII ȘI DEZVOLTĂRII RURALE);	
B2	A1
Intabulare, drept de ADMINISTRARE, dobandit prin Lege, cota actuala 1/1, cota initiala 1/1 1) AGENȚIA DOMENIILOR STATULUI, CIF:14818116	

C. Partea III. SARCINI .

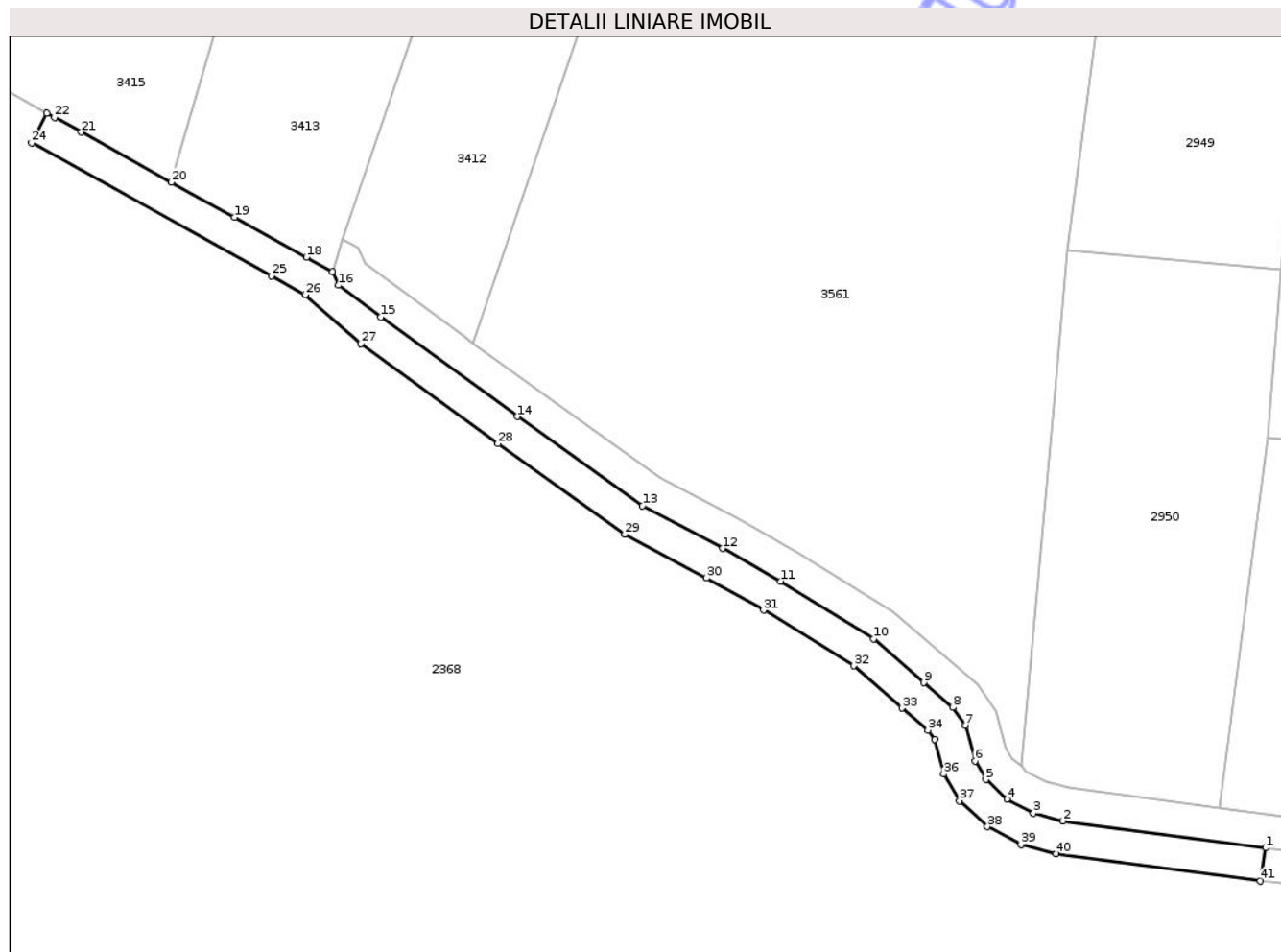
Inscrieri privind dezmembramintele dreptului de proprietate, drepturi reale de garanție și sarcini	Referințe
NU SUNT	

Anexa Nr. 1 La Partea I

Teren

Nr cadastral	Suprafața (mp)*	Observații / Referințe
	700	

* Suprafața este determinată în planul de proiecție Stereo 70.



Date referitoare la teren

Crt	Categorie folosință	Intra vilan	Suprafața (mp)	Tarla	Parcelă	Nr. topo	Observații / Referințe
1	drum	NU	700	39	619	-	

Lungime Segmente

1) Valorile lungimilor segmentelor sunt obținute din proiecție în plan.

Punct început	X / Y	Punct sfârșit	X / Y	Lungime segment	Punct început	X / Y	Punct sfârșit	X / Y	Lungime segment	Punct început	X / Y	Punct sfârșit	X / Y	Lungime segment
1	471.821,414 526.935,325	2	471.797,115 526.938,559	24.513	2	471.797,115 526.938,559	3	471.793,611 526.939,469	3.62	3	471.793,611 526.939,469	4	471.790,455 526.941,159	3.58
4	471.790,455 526.941,159	5	471.787,922 526.943,499	3.448	5	471.787,922 526.943,499	6	471.786,622 526.945,707	2.562	6	471.786,622 526.945,707	7	471.785,487 526.949,996	4.437
7	471.785,487 526.949,996	8	471.783,966 526.952,126	2.617	8	471.783,966 526.952,126	9	471.780,536 526.955,057	4.512	9	471.780,536 526.955,057	10	471.774,511 526.960,322	8.001
10	471.774,511 526.960,322	11	471.763,379 526.967,195	13.083	11	471.763,379 526.967,195	12	471.756,435 526.971,109	7.971	12	471.756,435 526.971,109	13	471.746,857 526.976,203	10.848
13	471.746,857 526.976,203	14	471.731,878 526.986,881	18.395	14	471.731,878 526.986,881	15	471.715,541 526.998,775	20.208	15	471.715,541 526.998,775	16	471.710,485 527.002,553	6.312
16	471.710,485 527.002,553	17	471.709,78 527.004,177	1.77	17	471.709,78 527.004,177	18	471.706,648 527.005,914	3.581	18	471.706,648 527.005,914	19	471.698,04 527.010,687	9.843

Punct început	X / Y	Punct sfârșit	X / Y	Lungime segment	Punct început	X / Y	Punct sfârșit	X / Y	Lungime segment	Punct început	X / Y	Punct sfârșit	X / Y	Lungime segment
19	471.698,04 527.010,687	20	471.690,509 527.014,864	8.612	20	471.690,509 527.014,864	21	471.679,719 527.020,847	12.338	21	471.679,719 527.020,847	22	471.676,531 527.022,615	3.645
22	471.676,531 527.022,615	23	471.675,621 527.023,119	1.04	23	471.675,621 527.023,119	24	471.673,79 527.019,561	4.001	24	471.673,79 527.019,561	25	471.702,444 527.003,671	32.765
25	471.702,444 527.003,671	26	471.706,491 527.001,427	4.627	26	471.706,491 527.001,427	27	471.713,167 526.995,556	8.89	27	471.713,167 526.995,556	28	471.729,54 526.983,635	20.253
28	471.729,54 526.983,635	29	471.744,748 526.972,794	18.676	29	471.744,748 526.972,794	30	471.754,514 526.967,6	11.061	30	471.754,514 526.967,6	31	471.761,346 526.963,75	7.842
31	471.761,346 526.963,75	32	471.772,128 526.957,093	12.672	32	471.772,128 526.957,093	33	471.777,92 526.952,031	7.692	33	471.777,92 526.952,031	34	471.780,995 526.949,403	4.045
34	471.780,995 526.949,403	35	471.781,808 526.948,266	1.398	35	471.781,808 526.948,266	36	471.782,896 526.944,152	4.255	36	471.782,896 526.944,152	37	471.784,778 526.940,957	3.708
37	471.784,778 526.940,957	38	471.788,116 526.937,873	4.545	38	471.788,116 526.937,873	39	471.792,144 526.935,717	4.569	39	471.792,144 526.935,717	40	471.796,346 526.934,626	4.341
40	471.796,346 526.934,626	41	471.820,767 526.931,376	24.636	41	471.820,767 526.931,376	1	471.821,414 526.935,325	4.002					

** Lungimile segmentelor sunt determinate în planul de proiecție Stereo 70 și sunt rotunjite la 1 milimetru.

*** Distanța dintre puncte este formată din segmente cumulate ce sunt mai mici decât valoarea 1 milimetru.

**DATE DESPRE IMOBILUL NR. 2391**

Oficiul de Cadastru și Publicitate Imobiliară SIBIU
Biroul de Cadastru și Publicitate Imobiliară Medias

A. Partea I. Descrierea imobilului

TEREN Extravilan

Adresa: Jud. Sibiu

Nr. Crt	Nr cadastral Nr. topografic	Suprafața* (mp)	Observații / Referințe
A1		20.337	Sector cadastral:39 Teren neimprejmuit;

B. Partea II. Proprietari și acte

Inscrieri privitoare la dreptul de proprietate și alte drepturi reale	Referințe
/	
Act Administrativ nr. 2900, din 24/07/2024 emis de PRIMĂRIA COMUNEI HOGHILAG;	
B1	Inscrierea posesiei, drept de PROPRIETATE, dobandit prin Lege, cota actuala 1/1, cota initiala 1/1 1) NEIDENTIFICAT NEIDENTIFICAT
Act Normativ nr. 7, din 13/03/1996 emis de PARLAMENTUL ROMÂNIEI;	
B2	Se notează mențiunea de proprietar neidentificat, rezerva comisiei locale de fond funciar

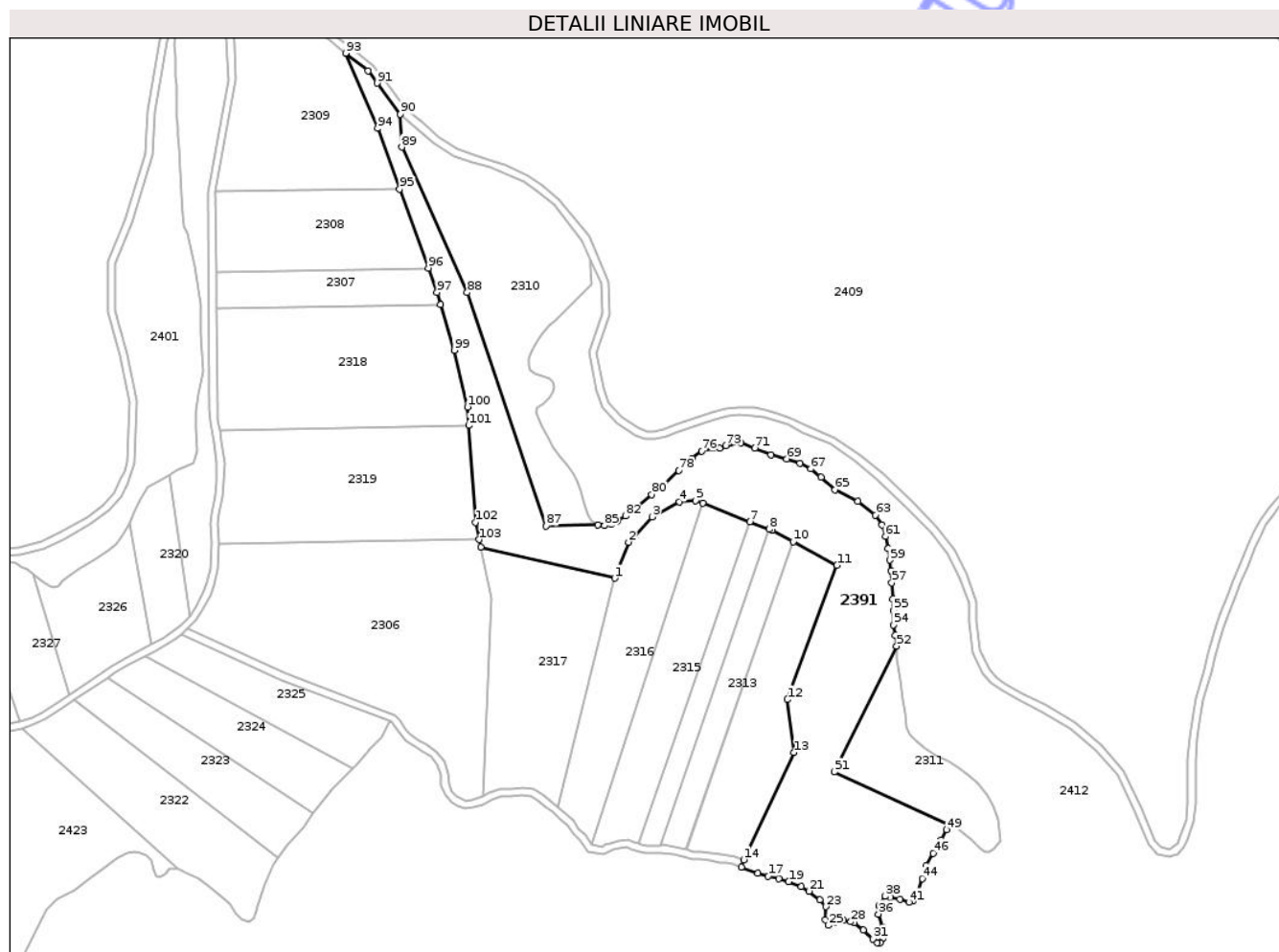
C. Partea III. SARCINI .

Inscrieri privind dezmembramintele dreptului de proprietate, drepturi reale de garanție și sarcini	Referințe
NU SUNT	

Teren

Nr cadastral	Suprafața (mp)*	Observații / Referințe
	20.337	

* Suprafața este determinată în planul de proiecție Stereo 70.



Date referitoare la teren

Crt	Categorie folosință	Intravilan	Suprafața (mp)	Tarla	Parcelă	Nr. topo	Observații / Referințe
1	fânețe (F) - fânețe împădurite	NU	20.337	39	692/1	-	

Lungime Segmente

1) Valorile lungimilor segmentelor sunt obținute din proiecție în plan.

Punct început	X / Y	Punct sfârșit	X / Y	Lungime segment	Punct început	X / Y	Punct sfârșit	X / Y	Lungime segment	Punct început	X / Y	Punct sfârșit	X / Y	Lungime segment
1	470.809,975 527.668,736	2	470.817,521 527.688,015	20.703	2	470.817,521 527.688,015	3	470.830,144 527.701,476	18.454	3	470.830,144 527.701,476	4	470.844,553 527.709,581	16.532
4	470.844,553 527.709,581	5	470.853,412 527.710,169	8.878	5	470.853,412 527.710,169	6	470.857,05 527.708,752	3.904	6	470.857,05 527.708,752	7	470.882,298 527.698,915	27.097
7	470.882,298 527.698,915	8	470.892,628 527.694,89	11.086	8	470.892,628 527.694,89	9	470.894,345 527.694,221	1.843	9	470.894,345 527.694,221	10	470.905,358 527.688,277	12.515
10	470.905,358 527.688,277	11	470.928,761 527.675,645	26.595	11	470.928,761 527.675,645	12	470.902,33 527.604,013	76.353	12	470.902,33 527.604,013	13	470.905,78 527.575,774	28.449
13	470.905,78 527.575,774	14	470.878,97 527.518,423	63.308	14	470.878,97 527.518,423	15	470.877,726 527.514,619	4.002	15	470.877,726 527.514,619	16	470.886,605 527.511,405	9.443

Punct început	X / Y	Punct sfârșit	X / Y	Lungime segment	Punct început	X / Y	Punct sfârșit	X / Y	Lungime segment	Punct început	X / Y	Punct sfârșit	X / Y	Lungime segment
16	470.886,605 527.511,405	17	470.892,103 527.509,635	5.776	17	470.892,103 527.509,635	18	470.897,788 527.508,285	5.843	18	470.897,788 527.508,285	19	470.902,96 527.506,794	5.383
19	470.902,96 527.506,794	20	470.909,717 527.504,093	7.277	20	470.909,717 527.504,093	21	470.913,911 527.501,672	4.843	21	470.913,911 527.501,672	22	470.919,753 527.497,165	7.378
22	470.919,753 527.497,165	23	470.922,858 527.493,41	4.872	23	470.922,858 527.493,41	24	470.922,531 527.486,552	6.866	24	470.922,531 527.486,552	25	470.924,328 527.483,449	3.586
25	470.924,328 527.483,449	26	470.927,596 527.485,245	3.729	26	470.927,596 527.485,245	27	470.932,334 527.486,225	4.838	27	470.932,334 527.486,225	28	470.936,209 527.485,34	3.975
28	470.936,209 527.485,34	29	470.938,053 527.484,919	1.891	29	470.938,053 527.484,919	30	470.942,791 527.480,837	6.254	30	470.942,791 527.480,837	31	470.948,019 527.476,264	6.946
31	470.948,019 527.476,264	32	470.950,144 527.474,142	3.003	32	470.950,144 527.474,142	33	470.951,941 527.474,142	1.797	33	470.951,941 527.474,142	34	470.953,411 527.476,754	2.997
34	470.953,411 527.476,754	35	470.953,084 527.482,633	5.888	35	470.953,084 527.482,633	36	470.950,96 527.489,491	7.179	36	470.950,96 527.489,491	37	470.951,124 527.493,736	4.248
37	470.951,124 527.493,736	38	470.954,61 527.498,988	6.304	38	470.954,61 527.498,988	39	470.957,319 527.498,363	2.78	39	470.957,319 527.498,363	40	470.962,391 527.497,322	5.178
40	470.962,391 527.497,322	41	470.967,184 527.495,864	5.01	41	470.967,184 527.495,864	42	470.969,615 527.496,628	2.548	42	470.969,615 527.496,628	43	470.971,838 527.500,238	4.24
43	470.971,838 527.500,238	44	470.974,279 527.508,53	8.644	44	470.974,279 527.508,53	45	470.976,433 527.515,126	6.939	45	470.976,433 527.515,126	46	470.980,184 527.521,93	7.769
46	470.980,184 527.521,93	47	470.982,741 527.526,202	4.979	47	470.982,741 527.526,202	48	470.984,357 527.528,901	3.146	48	470.984,357 527.528,901	49	470.987,483 527.534,455	6.373
49	470.987,483 527.534,455	50	470.989,081 527.537,163	3.144	50	470.989,081 527.537,163	51	470.927,343 527.565,311	67.85 2	51	470.927,343 527.565,311	52	470.960,734 527.632,579	75.1
52	470.960,734 527.632,579	53	470.959,798 527.638,311	5.808	53	470.959,798 527.638,311	54	470.958,862 527.643,906	5.673	54	470.958,862 527.643,906	55	470.958,987 527.651,445	7.54
55	470.958,987 527.651,445	56	470.958,551 527.657,738	6.308	56	470.958,551 527.657,738	57	470.958,052 527.666,337	8.613	57	470.958,052 527.666,337	58	470.957,74 527.672,817	6.488
58	470.957,74 527.672,817	59	470.956,991 527.678,404	5.637	59	470.956,991 527.678,404	60	470.956,118 527.684,572	6.229	60	470.956,118 527.684,572	61	470.954,622 527.691,115	6.712
61	470.954,622 527.691,115	62	470.952,814 527.697,283	6.428	62	470.952,814 527.697,283	63	470.949,385 527.702,517	6.257	63	470.949,385 527.702,517	64	470.939,923 527.709,907	12.00 6
64	470.939,923 527.709,907	65	470.927,801 527.716,047	13.58 8	65	470.927,801 527.716,047	66	470.920,328 527.722,686	9.996	66	470.920,328 527.722,686	67	470.914,848 527.727,167	7.079
67	470.914,848 527.727,167	68	470.908,869 527.729,988	6.611	68	470.908,869 527.729,988	69	470.901,894 527.732,477	7.406	69	470.901,894 527.732,477	70	470.893,591 527.734,801	8.622
70	470.893,591 527.734,801	71	470.884,956 527.738,12	9.251	71	470.884,956 527.738,12	72	470.877,317 527.740,942	8.144	72	470.877,317 527.740,942	73	470.869,512 527.739,614	7.917
73	470.869,512 527.739,614	74	470.866,025 527.738,12	3.794	74	470.866,025 527.738,12	75	470.862,537 527.738,12	3.488	75	470.862,537 527.738,12	76	470.856,559 527.736,626	6.162
76	470.856,559 527.736,626	77	470.851,44 527.732,69	6.457	77	470.851,44 527.732,69	78	470.844,342 527.726,196	9.62	78	470.844,342 527.726,196	79	470.836,944 527.719,302	10.11 2
79	470.836,944 527.719,302	80	470.829,846 527.713,407	9.227	80	470.829,846 527.713,407	81	470.821,648 527.706,413	10.77 6	81	470.821,648 527.706,413	82	470.815,85 527.702,017	7.276
82	470.815,85 527.702,017	83	470.811,511 527.699,092	5.233	83	470.811,511 527.699,092	84	470.808,212 527.697,494	3.666	84	470.808,212 527.697,494	85	470.804,513 527.696,794	3.765
85	470.804,513 527.696,794	86	470.801,014 527.697,094	3.512	86	470.801,014 527.697,094	87	470.773,358 527.696,75	27.65 8	87	470.773,358 527.696,75	88	470.731,256 527.821,353	131.5 24
88	470.731,256 527.821,353	89	470.696,301 527.898,926	85.08 5	89	470.696,301 527.898,926	90	470.695,546 527.916,592	17.68 2	90	470.695,546 527.916,592	91	470.683,223 527.933,041	20.55 3
91	470.683,223 527.933,041	92	470.678,296 527.939,619	8.219	92	470.678,296 527.939,619	93	470.666,25 527.949,053	15.30 1	93	470.666,25 527.949,053	94	470.683,4 527.908,911	43.65 2
94	470.683,4 527.908,911	95	470.695,209 527.876,525	34.47 2	95	470.695,209 527.876,525	96	470.710,424 527.834,39	44.79 8	96	470.710,424 527.834,39	97	470.715,102 527.821,436	13.77 3
97	470.715,102 527.821,436	98	470.717,08 527.814,799	6.925	98	470.717,08 527.814,799	99	470.724,328 527.790,488	25.36 8	99	470.724,328 527.790,488	100	470.731,46 527.760,232	31.08 5
100	470.731,46 527.760,232	101	470.732,128 527.750,33	9.925	101	470.732,128 527.750,33	102	470.735,615 527.698,641	51.80 6	102	470.735,615 527.698,641	103	470.737,607 527.689,389	9.464
103	470.737,607 527.689,389	104	470.738,454 527.685,459	4.02	104	470.738,454 527.685,459	1	470.809,975 527.668,736	73.45					

** Lungimile segmentelor sunt determinate în planul de proiecție Stereo 70 și sunt rotunjite la 1 milimetru.

*** Distanța dintre puncte este formată din segmente cumulate ce sunt mai mici decât valoarea 1 milimetru.

**DATE DESPRE IMOBILUL NR. 2392**

Oficiul de Cadastru și Publicitate Imobiliară SIBIU
Biroul de Cadastru și Publicitate Imobiliară Medias

A. Partea I. Descrierea imobilului

TEREN Extravilan

Adresa: Jud. Sibiu

Nr. Crt	Nr cadastral Nr. topografic	Suprafața* (mp)	Observații / Referințe
A1		2.381	Sector cadastral:39 Teren neimprejmuit;

B. Partea II. Proprietari și acte

Inscrieri privitoare la dreptul de proprietate și alte drepturi reale	Referințe
/	
Act Normativ nr. 978, din 05/09/2002 emis de GUVERNUL ROMÂNIEI (Anexa 29, pozitia 127-438; Adeverința nr. 2663/11.07.2024, emisa de PRIMĂRIA COMUNEI HOGHILAG);	
B1	A1
Intabulare, drept de PROPRIETATE, dobandit prin Lege, cota actuala 1/1, cota initiala 1/1	
1) COMUNA HOGHILAG, CIF:99999999999999, DOMENIUL PUBLIC	

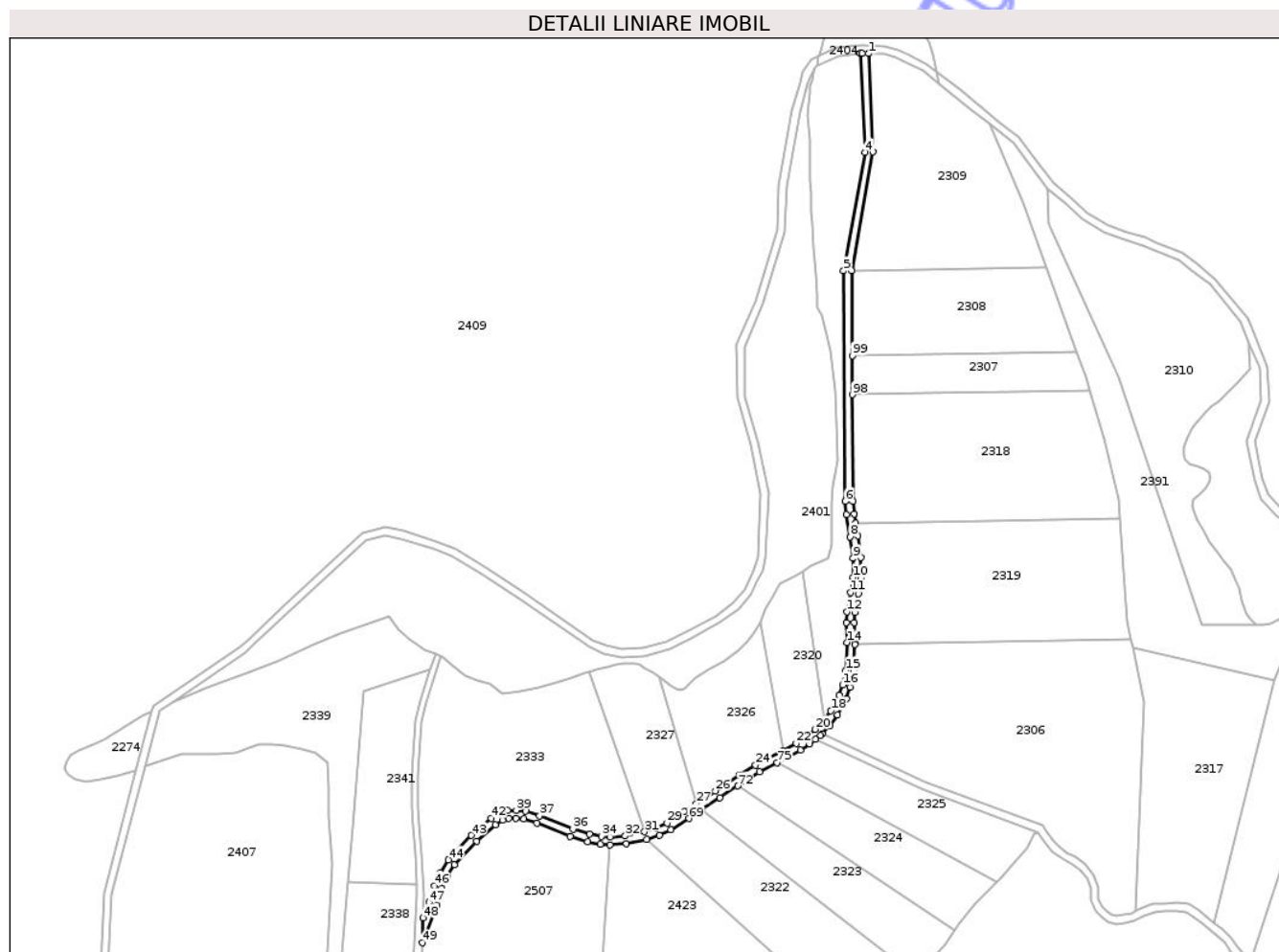
C. Partea III. SARCINI .

Inscrieri privind dezmembramintele dreptului de proprietate, drepturi reale de garanție și sarcini	Referințe
NU SUNT	

Teren

Nr cadastral	Suprafața (mp)*	Observații / Referințe
	2.381	

* Suprafața este determinată în planul de proiecție Stereo 70.



Date referitoare la teren

Crt	Categorie folosință	Intra vilan	Suprafața (mp)	Tarla	Parcelă	Nr. topo	Observații / Referințe
1	drum	NU	2.381	39	699/1	-	

Lungime Segmente

1) Valorile lungimilor segmentelor sunt obținute din proiecție în plan.

Punct început	X / Y	Punct sfârșit	X / Y	Lungime segment	Punct început	X / Y	Punct sfârșit	X / Y	Lungime segment	Punct început	X / Y	Punct sfârșit	X / Y	Lungime segment
1	470.605,329 527.984,541	2	470.602,184 527.984,673	3.148	2	470.602,184 527.984,673	3	470.601,324 527.984,59	0.864	3	470.601,324 527.984,59	4	470.603,654 527.934,78	49.864
4	470.603,654 527.934,78	5	470.592,826 527.875,009	60.744	5	470.592,826 527.875,009	6	470.593,625 527.758,847	116.165	6	470.593,625 527.758,847	7	470.594,077 527.752,189	6.673
7	470.594,077 527.752,189	8	470.596,133 527.741,144	11.235	8	470.596,133 527.741,144	9	470.597,51 527.730,361	10.871	9	470.597,51 527.730,361	10	470.597,453 527.720,687	9.674
10	470.597,453 527.720,687	11	470.596,429 527.713,03	7.725	11	470.596,429 527.713,03	12	470.594,437 527.703,439	9.796	12	470.594,437 527.703,439	13	470.594,208 527.697,981	5.463
13	470.594,208 527.697,981	14	470.594,572 527.687,91	10.078	14	470.594,572 527.687,91	15	470.593,78 527.673,795	14.137	15	470.593,78 527.673,795	16	470.592,305 527.666,501	7.442
16	470.592,305 527.666,501	17	470.590,424 527.661,305	5.526	17	470.590,424 527.661,305	18	470.586,346 527.653,507	8.8	18	470.586,346 527.653,507	19	470.583,039 527.648,728	5.812

Punct început	X / Y	Punct sfârșit	X / Y	Lungime segment	Punct început	X / Y	Punct sfârșit	X / Y	Lungime segment	Punct început	X / Y	Punct sfârșit	X / Y	Lungime segment
19	470.583,039 527.648,728	20	470.578,528 527.644,11	6.456	20	470.578,528 527.644,11	21	470.573,432 527.640,008	6.542	21	470.573,432 527.640,008	22	470.568,953 527.637,011	5.389
22	470.568,953 527.637,011	23	470.562,234 527.633,431	7.613	23	470.562,234 527.633,431	24	470.548,448 527.626,138	15.596	24	470.548,448 527.626,138	25	470.540,523 527.621,202	9.336
25	470.540,523 527.621,202	26	470.528,105 527.613,13	14.811	26	470.528,105 527.613,13	27	470.518,665 527.606,73	11.405	27	470.518,665 527.606,73	28	470.512,562 527.602,591	7.374
28	470.512,562 527.602,591	29	470.503,795 527.597,026	10.384	29	470.503,795 527.597,026	30	470.498,466 527.594,49	5.902	30	470.498,466 527.594,49	31	470.492,47 527.592,564	6.298
31	470.492,47 527.592,564	32	470.482,788 527.590,477	9.904	32	470.482,788 527.590,477	33	470.475,024 527.589,918	7.784	33	470.475,024 527.589,918	34	470.470,672 527.590,211	4.362
34	470.470,672 527.590,211	35	470.464,796 527.591,366	5.988	35	470.464,796 527.591,366	36	470.456,399 527.593,909	8.774	36	470.456,399 527.593,909	37	470.439,632 527.600,663	18.076
37	470.439,632 527.600,663	38	470.432,524 527.602,879	7.445	38	470.432,524 527.602,879	39	470.427,811 527.603,375	4.739	39	470.427,811 527.603,375	40	470.423,444 527.603,21	4.37
40	470.423,444 527.603,21	41	470.419,233 527.602,051	4.368	41	470.419,233 527.602,051	42	470.415,031 527.599,341	5.0	42	470.415,031 527.599,341	43	470.405,181 527.590,761	13.063
43	470.405,181 527.590,761	44	470.393,566 527.578,507	16.884	44	470.393,566 527.578,507	45	470.389,519 527.571,976	7.683	45	470.389,519 527.571,976	46	470.386,516 527.565,374	7.253
46	470.386,516 527.565,374	47	470.383,888 527.557,005	8.772	47	470.383,888 527.557,005	48	470.380,927 527.549,17	8.376	48	470.380,927 527.549,17	49	470.380,471 527.536,644	12.534
49	470.380,471 527.536,644	50	470.387,67 527.555,698	20.369	50	470.387,67 527.555,698	51	470.390,259 527.563,941	8.64	51	470.390,259 527.563,941	52	470.393,054 527.570,087	6.752
52	470.393,054 527.570,087	53	470.396,75 527.576,053	7.018	53	470.396,75 527.576,053	54	470.407,953 527.587,87	16.283	54	470.407,953 527.587,87	55	470.417,441 527.596,136	12.584
55	470.417,441 527.596,136	56	470.420,886 527.598,357	4.099	56	470.420,886 527.598,357	57	470.424,058 527.599,23	3.29	57	470.424,058 527.599,23	58	470.427,677 527.599,367	3.622
58	470.427,677 527.599,367	59	470.431,711 527.598,942	4.056	59	470.431,711 527.598,942	60	470.438,287 527.596,892	6.888	60	470.438,287 527.596,892	61	470.455,07 527.590,133	18.093
61	470.455,07 527.590,133	62	470.463,828 527.587,479	9.151	62	470.463,828 527.587,479	63	470.470,15 527.586,237	6.443	63	470.470,15 527.586,237	64	470.475,034 527.585,908	4.895
64	470.475,034 527.585,908	65	470.483,355 527.586,508	8.343	65	470.483,355 527.586,508	66	470.493,506 527.588,695	10.384	66	470.493,506 527.588,695	67	470.499,944 527.590,764	6.762
67	470.499,944 527.590,764	68	470.505,733 527.593,519	6.411	68	470.505,733 527.593,519	69	470.514,756 527.599,247	10.688	69	470.514,756 527.599,247	70	470.521,232 527.603,637	7.824
70	470.521,232 527.603,637	71	470.530,317 527.609,797	10.976	71	470.530,317 527.609,797	72	470.539,379 527.615,687	10.808	72	470.539,379 527.615,687	73	470.542,67 527.617,827	3.926
73	470.542,67 527.617,827	74	470.550,443 527.622,668	9.157	74	470.550,443 527.622,668	75	470.559,32 527.627,364	10.043	75	470.559,32 527.627,364	76	470.564,11 527.629,898	5.419
76	470.564,11 527.629,898	77	470.571,01 527.633,575	7.819	77	470.571,01 527.633,575	78	470.575,803 527.636,781	5.766	78	470.575,803 527.636,781	79	470.578,616 527.639,046	3.612
79	470.578,616 527.639,046	80	470.581,222 527.641,144	3.346	80	470.581,222 527.641,144	81	470.581,964 527.641,903	1.061	81	470.581,964 527.641,903	82	470.586,136 527.646,175	5.971
82	470.586,136 527.646,175	83	470.589,775 527.651,434	6.395	83	470.589,775 527.651,434	84	470.594,093 527.659,69	9.317	84	470.594,093 527.659,69	85	470.596,167 527.665,418	6.092
85	470.596,167 527.665,418	86	470.597,758 527.673,284	8.025	86	470.597,758 527.673,284	87	470.598,524 527.686,939	13.676	87	470.598,524 527.686,939	88	470.598,576 527.687,87	0.932
88	470.598,576 527.687,87	89	470.598,211 527.697,969	10.106	89	470.598,211 527.697,969	90	470.598,42 527.702,945	4.98	90	470.598,42 527.702,945	91	470.600,375 527.712,358	9.614
91	470.600,375 527.712,358	92	470.601,452 527.720,408	8.122	92	470.601,452 527.720,408	93	470.601,512 527.730,603	10.195	93	470.601,512 527.730,603	94	470.600,086 527.741,763	11.251
94	470.600,086 527.741,763	95	470.598,928 527.747,985	6.329	95	470.598,928 527.747,985	96	470.598,052 527.752,692	4.788	96	470.598,052 527.752,692	97	470.597,631 527.758,891	6.213
97	470.597,631 527.758,891	98	470.597,258 527.812,689	53.799	98	470.597,258 527.812,689	99	470.597,122 527.832,395	19.706	99	470.597,122 527.832,395	100	470.596,826 527.875,036	42.642
100	470.596,826 527.875,036	101	470.607,646 527.935,043	60.975	101	470.607,646 527.935,043	1	470.605,329 527.984,541	49.552					

** Lungimile segmentelor sunt determinate în planul de proiecție Stereo 70 și sunt rotunjite la 1 milimetru.

*** Distanța dintre puncte este formată din segmente cumulate ce sunt mai mici decât valoarea 1 milimetru.



DATE DESPRE IMOBILUL NR. 2393

Oficiul de Cadastru și Publicitate Imobiliară SIBIU
Biroul de Cadastru și Publicitate Imobiliară Medias

A. Partea I. Descrierea imobilului

TEREN Extravilan

Adresa: Jud. Sibiu

Nr. Crt	Nr cadastral Nr. topografic	Suprafața* (mp)	Observații / Referințe
A1		24.268	Sector cadastral:14 Teren neimprejmuit;

B. Partea II. Proprietari și acte

Inscrieri privitoare la dreptul de proprietate și alte drepturi reale	Referințe
/	
Act Normativ nr. 1705, din 29/11/2006 emis de GUVERNUL ROMÂNIEI;	
B1	A1
Intabulare, drept de PROPRIETATE, dobandit prin Lege, cota actuala 1/1, cota initiala 1/1 1) STATUL ROMÂN, CIF:9999999999999, DOMENIUL PUBLIC	
Act Administrativ nr. 707, din 20/05/2019 emis de MINISTERUL APELOR ȘI PĂDURILOR (Aviz CTAS nr. 609/13.12.2018 pentru amenajamentul silvic al fondului forestier proprietate publică a statului, administrat de Regia Națională a Pădurilor - ROMSILVA, prin Ocolul Silvic Dumbrăveni, Direcția Silvică Sibiu ;Adeverința nr. 2809/10.07.2024, emisă de Ocolul Silvic Dumbrăveni);	
B2	A1
Intabulare, drept de ADMINISTRARE, dobandit prin Lege, cota actuala 1/1, cota initiala 1/1 1) REGIA NAȚIONALĂ A PĂDURILOR - ROMSILVA, CIF:1590120	

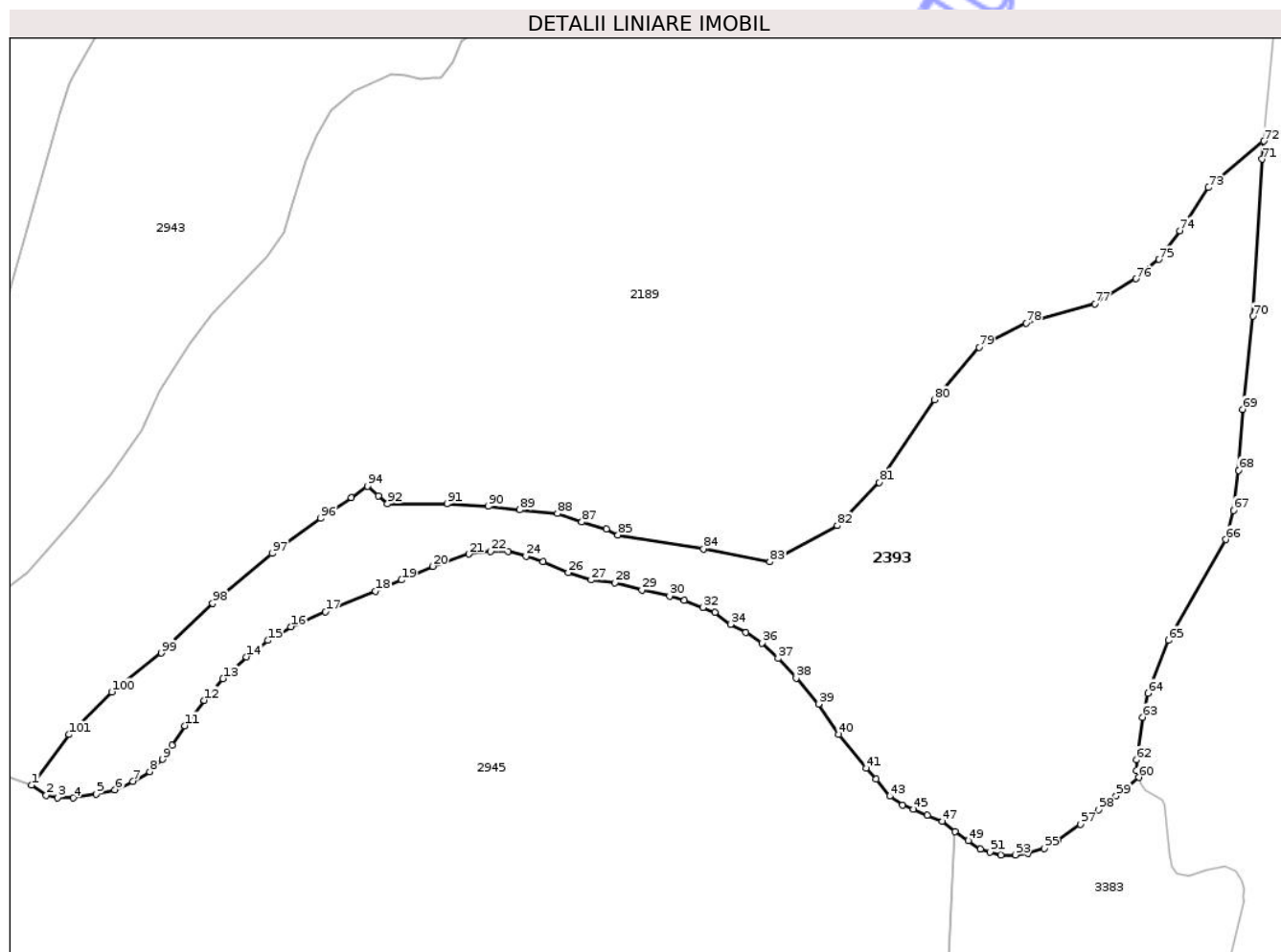
C. Partea III. SARCINI .

Inscrieri privind dezmembramintele dreptului de proprietate, drepturi reale de garanție și sarcini	Referințe
NU SUNT	

Teren

Nr cadastral	Suprafața (mp)*	Observații / Referințe
	24.268	

* Suprafața este determinată în planul de proiecție Stereo 70.



Date referitoare la teren

Crt	Categorie folosință	Intravilan	Suprafața (mp)	Tarla	Parcelă	Nr. topo	Observații / Referințe
1	padure	NU	24.268	10	262/2	-	UP1 UA 125A%

Lungime Segmente

1) Valorile lungimilor segmentelor sunt obținute din proiecție în plan.

Punct început	X / Y	Punct sfârșit	X / Y	Lungime segment
1	474.422,409 526.844,107	2	474.427,095 526.840,831	5.718
4	474.435,75 526.840,022	5	474.442,973 526.841,267	7.33
7	474.454,681 526.845,25	8	474.460,034 526.848,424	6.223
10	474.467,256 526.856,7	11	474.471,304 526.862,985	7.476
13	474.483,353 526.878,016	14	474.490,889 526.884,923	10.22 2
16	474.505,022 526.894,507	17	474.516,083 526.899,318	12.06 2
2	474.427,095 526.840,831	3	474.430,707 526.840,146	3.676
5	474.442,973 526.841,267	6	474.448,951 526.842,635	6.133
8	474.460,034 526.848,424	9	474.464,145 526.852,281	5.637
11	474.471,304 526.862,985	12	474.477,377 526.871,108	10.14 2
14	474.490,889 526.884,923	15	474.497,674 526.890,151	8.566
17	474.516,083 526.899,318	18	474.531,992 526.905,812	17.18 3
3	474.430,707 526.840,146	4	474.435,75 526.840,022	5.045
6	474.448,951 526.842,635	7	474.454,681 526.845,25	6.299
9	474.464,145 526.852,281	10	474.467,256 526.856,7	5.404
12	474.477,377 526.871,108	13	474.483,353 526.878,016	9.134
15	474.497,674 526.890,151	16	474.505,022 526.894,507	8.542
18	474.531,992 526.905,812	19	474.540,282 526.909,395	9.031

Punct început	X / Y	Punct sfârșit	X / Y	Lungime segment	Punct început	X / Y	Punct sfârșit	X / Y	Lungime segment	Punct început	X / Y	Punct sfârșit	X / Y	Lungime segment
19	474.540,282 526.909,395	20	474.550,252 526.913,761	10.884	20	474.550,252 526.913,761	21	474.561,68 526.917,679	12.081	21	474.561,68 526.917,679	22	474.568,626 526.918,576	7.004
22	474.568,626 526.918,576	23	474.574,228 526.918,576	5.602	23	474.574,228 526.918,576	24	474.579,941 526.917,008	5.924	24	474.579,941 526.917,008	25	474.585,32 526.915,217	5.669
25	474.585,32 526.915,217	26	474.593,385 526.911,747	8.78	26	474.593,385 526.911,747	27	474.600,723 526.909,397	7.705	27	474.600,723 526.909,397	28	474.608,228 526.908,501	7.558
28	474.608,228 526.908,501	29	474.616,855 526.906,15	8.942	29	474.616,855 526.906,15	30	474.625,705 526.904,359	9.029	30	474.625,705 526.904,359	31	474.630,411 526.902,902	4.926
31	474.630,411 526.902,902	32	474.636,348 526.900,664	6.345	32	474.636,348 526.900,664	33	474.640,045 526.898,984	4.061	33	474.640,045 526.898,984	34	474.645,087 526.895,289	6.251
34	474.645,087 526.895,289	35	474.650,017 526.892,714	5.562	35	474.650,017 526.892,714	36	474.655,058 526.889,355	6.058	36	474.655,058 526.889,355	37	474.660,21 526.884,429	7.128
37	474.660,21 526.884,429	38	474.666,036 526.878,159	8.559	38	474.666,036 526.878,159	39	474.673,095 526.869,874	10.884	39	474.673,095 526.869,874	40	474.679,593 526.860,245	11.616
40	474.679,593 526.860,245	41	474.688,276 526.849,546	13.779	41	474.688,276 526.849,546	42	474.691,527 526.845,962	4.839	42	474.691,527 526.845,962	43	474.695,784 526.840,589	6.855
43	474.695,784 526.840,589	44	474.699,815 526.837,677	4.973	44	474.699,815 526.837,677	45	474.703,402 526.836,446	3.792	45	474.703,402 526.836,446	46	474.707,769 526.834,542	4.764
46	474.707,769 526.834,542	47	474.712,475 526.832,527	5.119	47	474.712,475 526.832,527	48	474.716,62 526.829,391	5.198	48	474.716,62 526.829,391	49	474.720,879 526.826,481	5.158
49	474.720,879 526.826,481	50	474.724,687 526.823,682	4.726	50	474.724,687 526.823,682	51	474.727,712 526.822,786	3.155	51	474.727,712 526.822,786	52	474.731,296 526.821,891	3.694
52	474.731,296 526.821,891	53	474.735,889 526.821,891	4.593	53	474.735,889 526.821,891	54	474.739,923 526.822,451	4.073	54	474.739,923 526.822,451	55	474.744,966 526.823,906	5.249
55	474.744,966 526.823,906	56	474.749,559 526.826,593	5.321	56	474.749,559 526.826,593	57	474.756,504 526.831,631	8.58	57	474.756,504 526.831,631	58	474.762,33 526.836,221	7.417
58	474.762,33 526.836,221	59	474.767,932 526.840,701	7.173	59	474.767,932 526.840,701	60	474.775,163 526.846,539	9.294	60	474.775,163 526.846,539	61	474.774,47 526.848,79	2.355
61	474.774,47 526.848,79	62	474.774,51 526.852,18	3.39	62	474.774,51 526.852,18	63	474.776,33 526.865,72	13.662	63	474.776,33 526.865,72	64	474.778,1 526.873,34	7.823
64	474.778,1 526.873,34	65	474.784,62 526.890,23	18.105	65	474.784,62 526.890,23	66	474.802,93 526.922,28	36.911	66	474.802,93 526.922,28	67	474.805,35 526.931,58	9.61
67	474.805,35 526.931,58	68	474.806,96 526.944,28	12.802	68	474.806,96 526.944,28	69	474.808,21 526.963,76	19.52	69	474.808,21 526.963,76	70	474.811,46 526.993,39	29.808
70	474.811,46 526.993,39	71	474.814,49 527.043,35	50.052	71	474.814,49 527.043,35	72	474.814,994 527.049,117	5.789	72	474.814,994 527.049,117	73	474.797,309 527.034,313	23.063
73	474.797,309 527.034,313	74	474.788,207 527.020,555	16.496	74	474.788,207 527.020,555	75	474.781,645 527.011,453	11.221	75	474.781,645 527.011,453	76	474.774,237 527.005,315	9.62
76	474.774,237 527.005,315	77	474.761,114 526.997,272	15.392	77	474.761,114 526.997,272	78	474.739,312 526.991,133	22.65	78	474.739,312 526.991,133	79	474.724,284 526.983,513	16.849
79	474.724,284 526.983,513	80	474.709,997 526.966,761	22.017	80	474.709,997 526.966,761	81	474.692,484 526.940,487	31.576	81	474.692,484 526.940,487	82	474.679,148 526.926,729	19.161
82	474.679,148 526.926,729	83	474.657,641 526.915,16	24.421	83	474.657,641 526.915,16	84	474.636,417 526.919,351	21.634	84	474.636,417 526.919,351	85	474.609,253 526.923,773	27.522
85	474.609,253 526.923,773	86	474.605,445 526.925,564	4.208	86	474.605,445 526.925,564	87	474.597,703 526.927,884	8.082	87	474.597,703 526.927,884	88	474.589,961 526.930,593	8.202
88	474.589,961 526.930,593	89	474.577,963 526.931,753	12.054	89	474.577,963 526.931,753	90	474.567,9 526.932,914	10.13	90	474.567,9 526.932,914	91	474.554,74 526.933,686	13.183
91	474.554,74 526.933,686	92	474.535,773 526.933,686	18.967	92	474.535,773 526.933,686	93	474.532,902 526.936,198	3.815	93	474.532,902 526.936,198	94	474.529,459 526.939,281	4.622
94	474.529,459 526.939,281	95	474.524,307 526.935,589	6.338	95	474.524,307 526.935,589	96	474.514,486 526.929,045	11.802	96	474.514,486 526.929,045	97	474.499,003 526.917,828	19.119
97	474.499,003 526.917,828	98	474.480,039 526.901,968	24.722	98	474.480,039 526.901,968	99	474.463,781 526.886,107	22.713	99	474.463,781 526.886,107	100	474.447,912 526.873,729	20.126
100	474.447,912 526.873,729	101	474.434,364 526.860,191	19.153	101	474.434,364 526.860,191	1	474.422,409 526.844,107	20.04					

** Lungimile segmentelor sunt determinate în planul de proiecție Stereo 70 și sunt rotunjite la 1 milimetru.

*** Distanța dintre puncte este formată din segmente cumulate ce sunt mai mici decât valoarea 1 milimetru.

**DATE DESPRE IMOBILUL NR. 2395**

Oficiul de Cadastru și Publicitate Imobiliară SIBIU
Biroul de Cadastru și Publicitate Imobiliară Medias

A. Partea I. Descrierea imobilului

TEREN Extravilan

Adresa: Jud. Sibiu

Nr. Crt	Nr cadastral Nr. topografic	Suprafața* (mp)	Observații / Referințe
A1		1.280	Sector cadastral:38 Teren neimprejmut;

B. Partea II. Proprietari și acte

Inscrieri privitoare la dreptul de proprietate și alte drepturi reale	Referințe
/	
Act Normativ nr. 1705, din 29/11/2006 emis de GUVERNUL ROMÂNIEI;	
B1	A1
Intabulare, drept de PROPRIETATE, dobandit prin Lege, cota actuala 1/1, cota initiala 1/1 1) STATUL ROMÂN, CIF:9999999999999	
Act Administrativ nr. 707, din 20/05/2019 emis de MINISTERUL APELOR ȘI PĂDURILOR (Aviz CTAS nr. 609/13.12.2018 pentru amenajamentul silvic al fondului forestier proprietate publică a statului, administrat de Regia Națională a Pădurilor - ROMSILVA, prin Ocolul Silvic Dumbrăveni, Direcția Silvică Sibiu ;Adeverința nr. 2809/10.07.2024, emisă de Ocolul Silvic Dumbrăveni);	
B2	A1
Intabulare, drept de ADMINISTRARE, dobandit prin Lege, cota actuala 1/1, cota initiala 1/1 1) REGIA NAȚIONALĂ A PĂDURILOR - ROMSILVA, CIF:1590120	

C. Partea III. SARCINI .

Inscrieri privind dezmembramintele dreptului de proprietate, drepturi reale de garanție și sarcini	Referințe
NU SUNT	

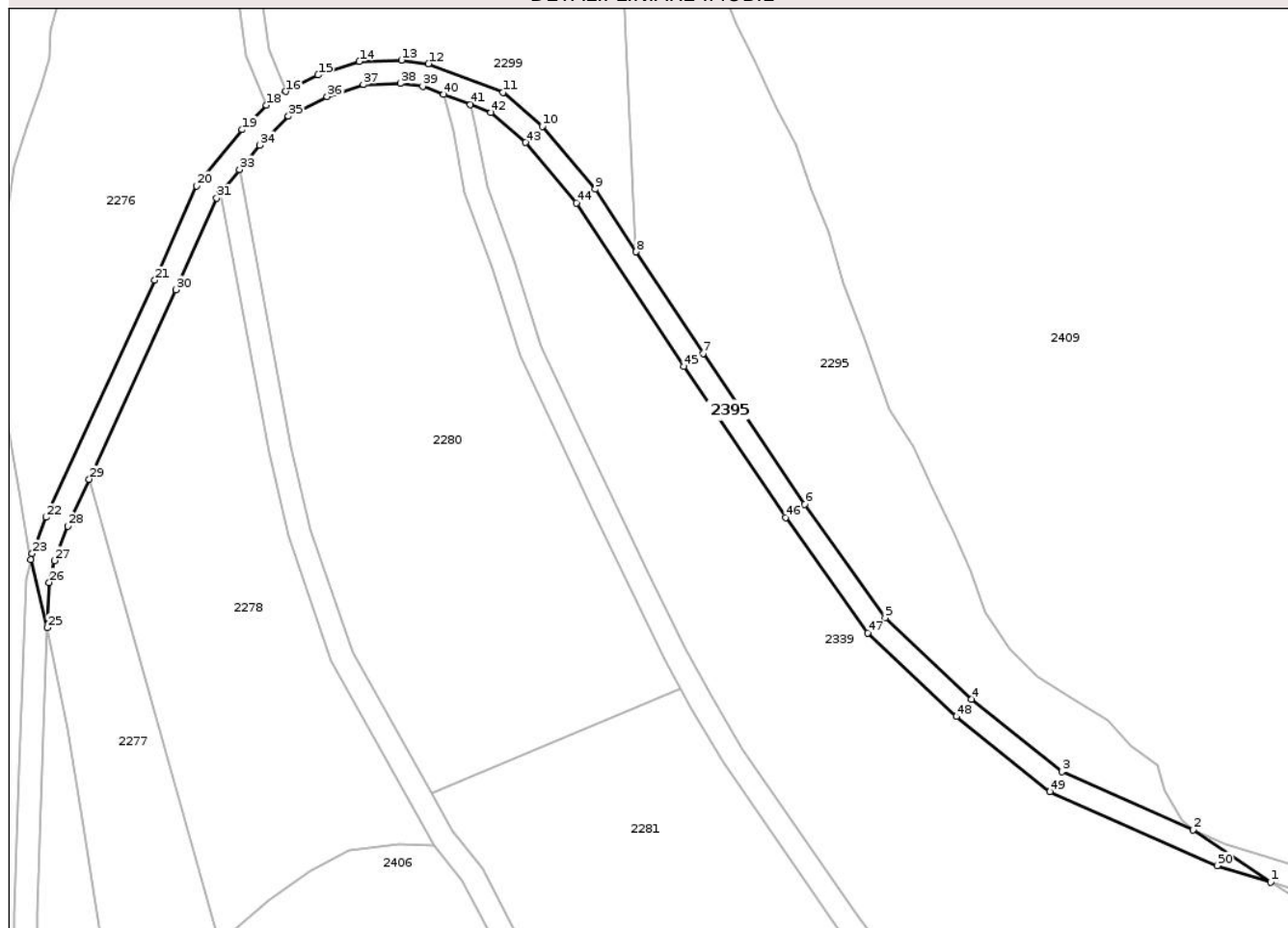
Anexa Nr. 1 La Partea I

Teren

Nr cadastral	Suprafața (mp)*	Observații / Referințe
	1.280	

* Suprafața este determinată în planul de proiecție Stereo 70.

DETALII LINIARE IMOBIL



Date referitoare la teren

Crt	Categorie folosință	Intra vilan	Suprafața (mp)	Tarla	Parcelă	Nr. topo	Observații / Referințe
1	drum	NU	1.280	40	484/1/11	-	UP1 UA135D%

Lungime Segmente

1) Valorile lungimilor segmentelor sunt obținute din proiecție în plan.

Punct început	X / Y	Punct sfârșit	X / Y	Lungime segment	Punct început	X / Y	Punct sfârșit	X / Y	Lungime segment	Punct început	X / Y	Punct sfârșit	X / Y	Lungime segment
1	470.009,696 527.290,64	2	469.996,329 527.299,714	16.156	2	469.996,329 527.299,714	3	469.973,707 527.309,691	24.724	3	469.973,707 527.309,691	4	469.958,102 527.322,212	20.007
4	469.958,102 527.322,212	5	469.943,216 527.336,209	20.433	5	469.943,216 527.336,209	6	469.929,348 527.355,755	23.966	6	469.929,348 527.355,755	7	469.911,82 527.381,754	31.356
7	469.911,82 527.381,754	8	469.900,297 527.399,268	20.965	8	469.900,297 527.399,268	9	469.893,197 527.410,06	12.918	9	469.893,197 527.410,06	10	469.884,116 527.420,909	14.148
10	469.884,116 527.420,909	11	469.877,33 527.426,733	8.943	11	469.877,33 527.426,733	12	469.864,479 527.431,667	13.766	12	469.864,479 527.431,667	13	469.859,823 527.432,292	4.698
13	469.859,823 527.432,292	14	469.852,559 527.432,069	7.267	14	469.852,559 527.432,069	15	469.845,47 527.429,708	7.472	15	469.845,47 527.429,708	16	469.839,935 527.426,887	6.212
16	469.839,935 527.426,887	17	469.837,97 527.425,886	2.205	17	469.837,97 527.425,886	18	469.836,591 527.424,508	1.949	18	469.836,591 527.424,508	19	469.832,393 527.420,313	5.935

Punct început	X / Y	Punct sfârșit	X / Y	Lungime segment	Punct început	X / Y	Punct sfârșit	X / Y	Lungime segment	Punct început	X / Y	Punct sfârșit	X / Y	Lungime segment
19	469.832,393 527.420,313	20	469.824,541 527.410,626	12.47	20	469.824,541 527.410,626	21	469.817,292 527.394,377	17.79 3	21	469.817,292 527.394,377	22	469.798,598 527.353,539	44.91 3
22	469.798,598 527.353,539	23	469.796,201 527.347,265	6.716	23	469.796,201 527.347,265	24	469.795,943 527.346,205	1.091	24	469.795,943 527.346,205	25	469.798,79 527.334,504	12.04 2
25	469.798,79 527.334,504	26	469.799,106 527.342,288	7.79	26	469.799,106 527.342,288	27	469.800,028 527.346,073	3.896	27	469.800,028 527.346,073	28	469.802,289 527.351,991	6.335
28	469.802,289 527.351,991	29	469.805,993 527.360,084	8.9	29	469.805,993 527.360,084	30	469.820,937 527.392,73	35.90 4	30	469.820,937 527.392,73	31	469.827,979 527.408,516	17.28 5
31	469.827,979 527.408,516	32	469.828,635 527.409,324	1.041	32	469.828,635 527.409,324	33	469.831,945 527.413,408	5.257	33	469.831,945 527.413,408	34	469.835,369 527.417,631	5.437
34	469.835,369 527.417,631	35	469.840,35 527.422,61	7.043	35	469.840,35 527.422,61	36	469.847,019 527.426,008	7.485	36	469.847,019 527.426,008	37	469.853,267 527.428,089	6.585
37	469.853,267 527.428,089	38	469.859,617 527.428,284	6.353	38	469.859,617 527.428,284	39	469.863,483 527.427,765	3.901	39	469.863,483 527.427,765	40	469.867,118 527.426,369	3.894
40	469.867,118 527.426,369	41	469.871,697 527.424,611	4.905	41	469.871,697 527.424,611	42	469.875,25 527.423,247	3.806	42	469.875,25 527.423,247	43	469.881,26 527.418,089	7.92
43	469.881,26 527.418,089	44	469.889,982 527.407,669	13.58 9	44	469.889,982 527.407,669	45	469.908,491 527.379,536	33.67 6	45	469.908,491 527.379,536	46	469.926,058 527.353,48	31.42 5
46	469.926,058 527.353,48	47	469.940,185 527.333,568	24.41 4	47	469.940,185 527.333,568	48	469.955,476 527.319,191	20.98 8	48	469.955,476 527.319,191	49	469.971,613 527.306,243	20.68 9
49	469.971,613 527.306,243	50	470.000,448 527.293,526	31.51 5	50	470.000,448 527.293,526	1	470.009,696 527.290,64	9.688					

** Lungimile segmentelor sunt determinate în planul de proiecție Stereo 70 și sunt rotunjite la 1 milimetru.

*** Distanța dintre puncte este formată din segmente cumulate ce sunt mai mici decât valoarea 1 milimetru.



DATE DESPRE IMOBILUL NR. 2111

Oficiul de Cadastru și Publicitate Imobiliară SIBIU
Biroul de Cadastru și Publicitate Imobiliară Medias

A. Partea I. Descrierea imobilului

TEREN Extravilan

Adresa: Jud. Sibiu

Nr. Crt	Nr cadastral Nr. topografic	Suprafața* (mp)	Observații / Referințe
A1		1.168.896	Sector cadastral:67 Teren neimprejmuit;

B. Partea II. Proprietari și acte

Inscrieri privitoare la dreptul de proprietate și alte drepturi reale	Referințe
/	
Act Normativ nr. 1705, din 29/11/2006 emis de GUVERNUL ROMÂNIEI;	
B1	A1
Intabulare, drept de PROPRIETATE, dobandit prin Lege, cota actuala 1/1, cota initiala 1/1 1) STATUL ROMÂN, CIF:9999999999999, DOMENIUL PUBLIC	
Act Administrativ nr. 707, din 20/05/2019 emis de MINISTERUL APELOR ȘI PĂDURILOR (Aviz CTAS nr. 609/13.12.2018 pentru amenajamentul silvic al fondului forestier proprietate publică a statului, administrat de Regia Națională a Pădurilor - ROMSILVA, prin Ocolul Silvic Dumbrăveni, Direcția Silvică Sibiu ;Adeverința nr. 2809/10.07.2024, emisă de Ocolul Silvic Dumbrăveni);	
B2	A1
Intabulare, drept de ADMINISTRARE, dobandit prin Lege, cota actuala 1/1, cota initiala 1/1 1) REGIA NAȚIONALĂ A PĂDURILOR - ROMSILVA, CIF:1590120	

C. Partea III. SARCINI .

Inscrieri privind dezmembramintele dreptului de proprietate, drepturi reale de garanție și sarcini	Referințe
NU SUNT	

Teren

Nr cadastral	Suprafața (mp)*	Observații / Referințe
	1.168.896	

* Suprafața este determinată în planul de proiecție Stereo 70.

DETALII LINIARE IMOBIL



Date referitoare la teren

Crt	Categorie folosință	Intravilan	Suprafața (mp)	Tarla	Parcelă	Nr. topo	Observații / Referințe
1	padure	NU	126.503	-	1533/1/1	-	UP4 UA80 A,B
2	padure	NU	228.732	-	1533/1/1	-	UP4 UA81 A,B,C,D
3	padure	NU	179.702	-	1533/1/1	-	UP4 UA82
4	padure	NU	153.989	-	1533/1/1	-	UP4 UA83 A,B
5	padure	NU	116.688	-	1533/1/1	-	UP4 UA84 A,B,C,D,E
6	padure	NU	194.555	-	1533/1/1	-	UP4 UA86 A,B%
7	padure	NU	159.508	-	1533/1/1	-	UP4 UA85 A,B
8	padure	NU	9.219	-	1533/1/1	-	UP4 UA87%

Lungime Segmente

1) Valorile lungimilor segmentelor sunt obținute din proiecție în plan.

Punct început	X / Y	Punct sfârșit	X / Y	Lungime segment	Punct început	X / Y	Punct sfârșit	X / Y	Lungime segment	Punct început	X / Y	Punct sfârșit	X / Y	Lungime segment

Punct început	X / Y	Punct sfârșit	X / Y	Lungime segment	Punct început	X / Y	Punct sfârșit	X / Y	Lungime segment	Punct început	X / Y	Punct sfârșit	X / Y	Lungime segment
1	468.530,05 523.318,699	2	468.541,443 523.287,075	33.614	2	468.541,443 523.287,075	3	468.540,342 523.262,324	24.775	3	468.540,342 523.262,324	4	468.521,067 523.232,373	35.617
4	468.521,067 523.232,373	5	468.513,272 523.213,426	20.488	5	468.513,272 523.213,426	6	468.498,419 523.191,619	26.385	6	468.498,419 523.191,619	7	468.470,533 523.149,822	50.246
7	468.470,533 523.149,822	8	468.419,005 523.097,121	73.706	8	468.419,005 523.097,121	9	468.342,318 523.018,373	109.919	9	468.342,318 523.018,373	10	468.305,945 522.972,336	58.672
10	468.305,945 522.972,336	11	468.290,183 522.962,038	18.828	11	468.290,183 522.962,038	12	468.255,022 522.945,077	39.038	12	468.255,022 522.945,077	13	468.204,706 522.909,943	61.369
13	468.204,706 522.909,943	14	468.172,879 522.876,627	46.075	14	468.172,879 522.876,627	15	468.143,781 522.834,83	50.928	15	468.143,781 522.834,83	16	468.097,102 522.779,706	72.233
16	468.097,102 522.779,706	17	468.093,006 522.775,554	5.832	17	468.093,006 522.775,554	18	468.055,272 522.737,304	53.73	18	468.055,272 522.737,304	19	468.008,896 522.700,352	59.297
19	468.008,896 522.700,352	20	467.950,093 522.646,44	79.777	20	467.950,093 522.646,44	21	467.901,595 522.609,49	60.97	21	467.901,595 522.609,49	22	467.857,947 522.586,471	49.346
22	467.857,947 522.586,471	23	467.841,882 522.568,904	23.805	23	467.841,882 522.568,904	24	467.819,453 522.523,472	50.667	24	467.819,453 522.523,472	25	467.768,226 522.415,042	119.922
25	467.768,226 522.415,042	26	467.742,159 522.376,274	46.717	26	467.742,159 522.376,274	27	467.705,786 522.326,602	61.565	27	467.705,786 522.326,602	28	467.663,452 522.286,333	58.427
28	467.663,452 522.286,333	29	467.636,373 522.260,575	37.373	29	467.636,373 522.260,575	30	467.525,435 522.171,53	142.254	30	467.525,435 522.171,53	31	467.449,052 522.106,714	100.177
31	467.449,052 522.106,714	32	467.403,282 522.071,58	57.7	32	467.403,282 522.071,58	33	467.329,323 522.057,042	75.374	33	467.329,323 522.057,042	34	467.286,282 522.049,167	43.755
34	467.286,282 522.049,167	35	467.256,137 522.038,348	32.028	35	467.256,137 522.038,348	36	467.212,019 522.022,514	46.873	36	467.212,019 522.022,514	37	467.163,522 522.017,668	48.739
37	467.163,522 522.017,668	38	467.149,22 522.015,45	14.473	38	467.149,22 522.015,45	39	467.128,361 522.012,216	21.108	39	467.128,361 522.012,216	40	467.110,78 522.003,736	19.519
40	467.110,78 522.003,736	41	467.066,829 521.962,544	60.237	41	467.066,829 521.962,544	42	466.994,689 521.900,758	94.983	42	466.994,689 521.900,758	43	466.959,529 521.862,595	51.891
43	466.959,529 521.862,595	44	466.941,342 521.834,124	33.784	44	466.941,342 521.834,124	45	466.935,583 521.808,683	26.085	45	466.935,583 521.808,683	46	466.937,402 521.770,52	38.206
46	466.937,402 521.770,52	47	466.943,161 521.649,37	121.287	47	466.943,161 521.649,37	48	466.943,2 521.645,767	3.603	48	466.943,2 521.645,767	49	466.943,767 521.593,034	52.736
49	466.943,767 521.593,034	50	466.936,492 521.567,593	26.461	50	466.936,492 521.567,593	51	466.917,093 521.528,825	43.351	51	466.917,093 521.528,825	52	466.895,269 521.485,21	48.77
52	466.895,269 521.485,21	53	466.889,51 521.471,884	14.517	53	466.889,51 521.471,884	54	466.862,837 521.439,173	42.207	54	466.862,837 521.439,173	55	466.834,951 521.401,011	47.265
55	466.834,951 521.401,011	56	466.819,449 521.386,194	21.444	56	466.819,449 521.386,194	57	466.807,064 521.374,358	17.131	57	466.807,064 521.374,358	58	466.772,207 521.332,56	54.425
58	466.772,207 521.332,56	59	466.754,367 521.313,293	26.258	59	466.754,367 521.313,293	60	466.697,594 521.254,359	81.831	60	466.697,594 521.254,359	61	466.676,115 521.233,922	29.648
61	466.676,115 521.233,922	62	466.663,841 521.212,463	24.721	62	466.663,841 521.212,463	63	466.660,772 521.194,07	18.647	63	466.660,772 521.194,07	64	466.631,113 521.135,823	65.363
64	466.631,113 521.135,823	65	466.583,874 521.123,235	48.887	65	466.583,874 521.123,235	66	466.515,409 521.106,375	70.51	66	466.515,409 521.106,375	67	466.443,569 521.074,58	78.561
67	466.443,569 521.074,58	68	466.364,228 521.039,455	86.768	68	466.364,228 521.039,455	69	466.360,485 521.036,681	4.659	69	466.360,485 521.036,681	70	466.363,112 521.033,828	3.878
70	466.363,112 521.033,828	71	466.365,494 521.031,24	3.517	71	466.365,494 521.031,24	72	466.379,978 521.023,705	16.327	72	466.379,978 521.023,705	73	466.386,923 521.018,549	8.65
73	466.386,923 521.018,549	74	466.393,47 521.006,649	13.582	74	466.393,47 521.006,649	75	466.397,441 520.997,725	9.768	75	466.397,441 520.997,725	76	466.411,328 520.982,851	20.349
76	466.411,328 520.982,851	77	466.422,049 520.969,275	17.299	77	466.422,049 520.969,275	78	466.428,0 520.958,565	12.252	78	466.428,0 520.958,565	79	466.435,541 520.950,038	11.383
79	466.435,541 520.950,038	80	466.445,46 520.941,312	13.211	80	466.445,46 520.941,312	81	466.460,72 520.928,055	20.214	81	466.460,72 520.928,055	82	466.471,798 520.917,692	15.17
82	466.471,798 520.917,692	83	466.477,052 520.911,163	8.38	83	466.477,052 520.911,163	84	466.482,589 520.906,48	7.252	84	466.482,589 520.906,48	85	466.495,512 520.901,797	13.745
85	466.495,512 520.901,797	86	466.519,086 520.897,54	23.955	86	466.519,086 520.897,54	87	466.546,351 520.890,727	28.103	87	466.546,351 520.890,727	88	466.558,989 520.881,503	15.646
88	466.558,989 520.881,503	89	466.562,823 520.874,692	7.816	89	466.562,823 520.874,692	90	466.566,089 520.866,744	8.593	90	466.566,089 520.866,744	91	466.568,93 520.857,804	9.381
91	466.568,93 520.857,804	92	466.568,077 520.849,147	8.699	92	466.568,077 520.849,147	93	466.572,303 520.842,059	8.252	93	466.572,303 520.842,059	94	466.574,43 520.837,16	5.341
94	466.574,43 520.837,16	95	466.574,888 520.836,842	0.558	95	466.574,888 520.836,842	96	466.580,165 520.833,186	6.42	96	466.580,165 520.833,186	97	466.589,691 520.830,136	10.002
97	466.589,691 520.830,136	98	466.601,435 520.843,075	17.474	98	466.601,435 520.843,075	99	466.613,274 520.850,192	13.814	99	466.613,274 520.850,192	100	466.625,296 520.855,091	12.982

Punct început	X / Y	Punct sfârșit	X / Y	Lungime segment	Punct început	X / Y	Punct sfârșit	X / Y	Lungime segment	Punct început	X / Y	Punct sfârșit	X / Y	Lungime segment
100	466.625,296 520.855,091	101	466.643,144 520.860,82	18.74 5	101	466.643,144 520.860,82	102	466.649,783 520.861,405	6.665	102	466.649,783 520.861,405	103	466.655,744 520.863,247	6.239
103	466.655,744 520.863,247	104	466.662,358 520.867,58	7.907	104	466.662,358 520.867,58	105	466.672,231 520.876,316	13.18 3	105	466.672,231 520.876,316	106	466.675,581 520.879,28	4.473
106	466.675,581 520.879,28	107	466.673,641 520.883,365	4.522	107	466.673,641 520.883,365	108	466.672,235 520.889,45	6.245	108	466.672,235 520.889,45	109	466.671,977 520.890,471	1.053
109	466.671,977 520.890,471	110	466.670,084 520.897,331	7.116	110	466.670,084 520.897,331	111	466.668,433 520.899,87	3.029	111	466.668,433 520.899,87	112	466.658,649 520.904,823	10.96 6
112	466.658,649 520.904,823	113	466.650,773 520.907,743	8.4	113	466.650,773 520.907,743	114	466.642,514 520.907,997	8.263	114	466.642,514 520.907,997	115	466.627,267 520.907,87	15.24 8
115	466.627,267 520.907,87	116	466.619,389 520.908,124	7.882	116	466.619,389 520.908,124	117	466.614,561 520.910,663	5.455	117	466.614,561 520.910,663	118	466.609,606 520.916,503	7.659
118	466.609,606 520.916,503	119	466.603,001 520.927,301	12.65 8	119	466.603,001 520.927,301	120	466.602,613 520.932,85	5.563	120	466.602,613 520.932,85	121	466.606,968 520.939,925	8.308
121	466.606,968 520.939,925	122	466.616,405 520.950,807	14.40 4	122	466.616,405 520.950,807	123	466.642,174 520.966,044	29.93 7	123	466.642,174 520.966,044	124	466.656,693 520.976,201	17.71 9
124	466.656,693 520.976,201	125	466.682,28 520.990,349	29.23 8	125	466.682,28 520.990,349	126	466.695,891 520.997,06	15.17 6	126	466.695,891 520.997,06	127	466.711,5 521.004,497	17.29
127	466.711,5 521.004,497	128	466.720,028 521.009,576	9.926	128	466.720,028 521.009,576	129	466.731,425 521.013,31	11.99 3	129	466.731,425 521.013,31	130	466.744,079 521.016,653	13.08 8
130	466.744,079 521.016,653	131	466.754,263 521.019,415	10.55 2	131	466.754,263 521.019,415	132	466.760,663 521.023,049	7.36	132	466.760,663 521.023,049	133	466.768,227 521.031,191	11.11 3
133	466.768,227 521.031,191	134	466.771,717 521.035,262	5.362	134	466.771,717 521.035,262	135	466.776,372 521.039,478	6.28	135	466.776,372 521.039,478	136	466.782,917 521.044,857	8.472
136	466.782,917 521.044,857	137	466.786,845 521.051,835	8.008	137	466.786,845 521.051,835	138	466.800,841 521.074,726	26.83 1	138	466.800,841 521.074,726	139	466.806,95 521.082,285	9.719
139	466.806,95 521.082,285	140	466.823,822 521.105,402	28.61 9	140	466.823,822 521.105,402	141	466.844,69 521.128,309	30.98 7	141	466.844,69 521.128,309	142	466.868,675 521.152,829	34.3
142	466.868,675 521.152,829	143	466.877,828 521.160,88	12.19	143	466.877,828 521.160,88	144	466.887,348 521.168,383	12.12 1	144	466.887,348 521.168,383	145	466.893,939 521.173,323	8.237
145	466.893,939 521.173,323	146	466.901,445 521.182,655	11.97 6	146	466.901,445 521.182,655	147	466.906,573 521.186,864	6.634	147	466.906,573 521.186,864	148	466.917,191 521.194,001	12.79 4
148	466.917,191 521.194,001	149	466.937,939 521.203,988	23.02 6	149	466.937,939 521.203,988	150	466.950,573 521.211,858	14.88 5	150	466.950,573 521.211,858	151	466.959,726 521.220,457	12.55 9
151	466.959,726 521.220,457	152	466.967,782 521.227,228	10.52 4	152	466.967,782 521.227,228	153	466.977,119 521.230,887	10.02 8	153	466.977,119 521.230,887	154	466.988,837 521.233,45	11.99 5
154	466.988,837 521.233,45	155	467.001,102 521.233,45	12.26 5	155	467.001,102 521.233,45	156	467.013,736 521.232,9	12.64 6	156	467.013,736 521.232,9	157	467.029,847 521.230,522	16.28 6
157	467.029,847 521.230,522	158	467.039,551 521.229,607	9.747	158	467.039,551 521.229,607	159	467.046,324 521.230,339	6.812	159	467.046,324 521.230,339	160	467.052,915 521.234,365	7.723
160	467.052,915 521.234,365	161	467.058,409 521.242,505	9.821	161	467.058,409 521.242,505	162	467.064,166 521.255,649	14.34 9	162	467.064,166 521.255,649	163	467.075,884 521.282,548	29.34 1
163	467.075,884 521.282,548	164	467.087,235 521.311,826	31.40 1	164	467.087,235 521.311,826	165	467.091,779 521.323,599	12.61 9	165	467.091,779 521.323,599	166	467.093,92 521.332,486	9.141
166	467.093,92 521.332,486	167	467.093,756 521.343,016	10.53 1	167	467.093,756 521.343,016	168	467.090,462 521.359,471	16.78 1	168	467.090,462 521.359,471	169	467.087,006 521.373,457	14.40 7
169	467.087,006 521.373,457	170	467.085,029 521.386,292	12.98 6	170	467.085,029 521.386,292	171	467.085,688 521.401,595	15.31 7	171	467.085,688 521.401,595	172	467.088,651 521.414,924	13.65 4
172	467.088,651 521.414,924	173	467.098,701 521.434,765	22.24 1	173	467.098,701 521.434,765	174	467.108,416 521.449,903	17.98 7	174	467.108,416 521.449,903	175	467.116,481 521.458,624	11.87 9
175	467.116,481 521.458,624	176	467.120,763 521.461,422	5.115	176	467.120,763 521.461,422	177	467.128,83 521.471,952	13.26 5	177	467.128,83 521.471,952	178	467.135,579 521.481,826	11.96
178	467.135,579 521.481,826	179	467.144,634 521.491,04	12.91 9	179	467.144,634 521.491,04	180	467.174,759 521.521,447	42.80 3	180	467.174,759 521.521,447	181	467.190,3 521.543,194	26.72 9
181	467.190,3 521.543,194	182	467.200,039 521.558,727	18.33 4	182	467.200,039 521.558,727	183	467.205,634 521.570,118	12.69 1	183	467.205,634 521.570,118	184	467.207,5 521.577,988	8.088
184	467.207,5 521.577,988	185	467.206,67 521.588,551	10.59 6	185	467.206,67 521.588,551	186	467.197,218 521.634,201	46.61 8	186	467.197,218 521.634,201	187	467.194,555 521.644,181	10.32 9
187	467.194,555 521.644,181	188	467.192,69 521.650,434	6.525	188	467.192,69 521.650,434	189	467.192,69 521.655,89	5.456	189	467.192,69 521.655,89	190	467.189,624 521.685,924	30.19
190	467.189,624 521.685,924	191	467.186,428 521.721,45	35.66 9	191	467.186,428 521.721,45	192	467.186,428 521.730,764	9.314	192	467.186,428 521.730,764	193	467.188,026 521.748,686	17.99 3
193	467.188,026 521.748,686	194	467.189,742 521.756,924	8.415	194	467.189,742 521.756,924	195	467.190,687 521.761,46	4.633	195	467.190,687 521.761,46	196	467.192,817 521.772,104	10.85 5
196	467.192,817 521.772,104	197	467.191,752 521.779,289	7.264	197	467.191,752 521.779,289	198	467.192,019 521.783,946	4.665	198	467.192,019 521.783,946	199	467.196,546 521.795,122	12.05 8

Punct început	X / Y	Punct sfârșit	X / Y	Lungime segment	Punct început	X / Y	Punct sfârșit	X / Y	Lungime segment	Punct început	X / Y	Punct sfârșit	X / Y	Lungime segment
199	467.196,546 521.795,122	200	467.197,611 521.804,97	9.905	200	467.197,611 521.804,97	201	467.200,928 521.837,027	32.228	201	467.200,928 521.837,027	202	467.204,482 521.844,757	8.508
202	467.204,482 521.844,757	203	467.209,709 521.852,698	9.507	203	467.209,709 521.852,698	204	467.214,725 521.862,518	11.027	204	467.214,725 521.862,518	205	467.220,58 521.874,845	13.647
205	467.220,58 521.874,845	206	467.226,433 521.882,994	10.033	206	467.226,433 521.882,994	207	467.229,359 521.888,635	6.355	207	467.229,359 521.888,635	208	467.233,122 521.892,396	5.32
208	467.233,122 521.892,396	209	467.235,91 521.893,34	2.943	209	467.235,91 521.893,34	210	467.243,015 521.892,588	7.145	210	467.243,015 521.892,588	211	467.251,519 521.890,005	8.888
211	467.251,519 521.890,005	212	467.262,069 521.884,518	11.892	212	467.262,069 521.884,518	213	467.283,813 521.871,715	25.233	213	467.283,813 521.871,715	214	467.291,563 521.866,442	9.374
214	467.291,563 521.866,442	215	467.307,334 521.858,012	17.883	215	467.307,334 521.858,012	216	467.316,268 521.851,019	11.345	216	467.316,268 521.851,019	217	467.329,832 521.836,709	19.717
217	467.329,832 521.836,709	218	467.338,551 521.828,639	11.88	218	467.338,551 521.828,639	219	467.350,501 521.818,419	15.724	219	467.350,501 521.818,419	220	467.355,882 521.814,545	6.63
220	467.355,882 521.814,545	221	467.363,095 521.813,254	7.328	221	467.363,095 521.813,254	222	467.369,876 521.813,254	6.781	222	467.369,876 521.813,254	223	467.375,473 521.810,027	6.461
223	467.375,473 521.810,027	224	467.384,461 521.801,635	12.297	224	467.384,461 521.801,635	225	467.398,242 521.791,225	17.271	225	467.398,242 521.791,225	226	467.415,71 521.781,935	19.785
226	467.415,71 521.781,935	227	467.428,049 521.777,129	13.242	227	467.428,049 521.777,129	228	467.437,823 521.774,246	10.19	228	467.437,823 521.774,246	229	467.447,118 521.767,52	11.473
229	467.447,118 521.767,52	230	467.463,944 521.752,304	22.686	230	467.463,944 521.752,304	231	467.474,201 521.740,452	15.674	231	467.474,201 521.740,452	232	467.477,573 521.732,066	9.039
232	467.477,573 521.732,066	233	467.478,696 521.723,898	8.245	233	467.478,696 521.723,898	234	467.480,298 521.716,69	7.384	234	467.480,298 521.716,69	235	467.486,388 521.711,404	8.064
235	467.486,388 521.711,404	236	467.488,951 521.708,202	4.101	236	467.488,951 521.708,202	237	467.488,15 521.703,717	4.556	237	467.488,15 521.703,717	238	467.486,388 521.699,392	4.67
238	467.486,388 521.699,392	239	467.486,227 521.695,868	3.528	239	467.486,227 521.695,868	240	467.488,631 521.692,345	4.265	240	467.488,631 521.692,345	241	467.492,157 521.692,025	3.54
241	467.492,157 521.692,025	242	467.497,123 521.694,427	5.516	242	467.497,123 521.694,427	243	467.499,688 521.696,029	3.024	243	467.499,688 521.696,029	244	467.501,45 521.695,708	1.791
244	467.501,45 521.695,708	245	467.503,832 521.692,665	3.864	245	467.503,832 521.692,665	246	467.506,92 521.688,24	5.396	246	467.506,92 521.688,24	247	467.511,142 521.686,285	4.653
247	467.511,142 521.686,285	248	467.515,053 521.686,594	3.923	248	467.515,053 521.686,594	249	467.519,48 521.689,476	5.282	249	467.519,48 521.689,476	250	467.526,378 521.695,341	9.054
250	467.526,378 521.695,341	251	467.531,526 521.698,119	5.85	251	467.531,526 521.698,119	252	467.542,953 521.699,354	11.494	252	467.542,953 521.699,354	253	467.551,6 521.698,736	8.669
253	467.551,6 521.698,736	254	467.559,59 521.699,732	8.052	254	467.559,59 521.699,732	255	467.573,299 521.703,677	14.265	255	467.573,299 521.703,677	256	467.579,011 521.705,545	6.01
256	467.579,011 521.705,545	257	467.582,959 521.707,622	4.461	257	467.582,959 521.707,622	258	467.590,748 521.717,483	12.566	258	467.590,748 521.717,483	259	467.594,486 521.723,089	6.738
259	467.594,486 521.723,089	260	467.596,564 521.725,789	3.407	260	467.596,564 521.725,789	261	467.599,473 521.726,203	2.938	261	467.599,473 521.726,203	262	467.604,043 521.723,609	5.255
262	467.604,043 521.723,609	263	467.607,159 521.719,664	5.027	263	467.607,159 521.719,664	264	467.608,3 521.716,965	2.93	264	467.608,3 521.716,965	265	467.613,182 521.714,162	5.629
265	467.613,182 521.714,162	266	467.620,557 521.712,501	7.56	266	467.620,557 521.712,501	267	467.625,8 521.711,863	5.282	267	467.625,8 521.711,863	268	467.628,797 521.711,933	2.998
268	467.628,797 521.711,933	269	467.630,958 521.712,908	2.371	269	467.630,958 521.712,908	270	467.631,657 521.715,138	2.337	270	467.631,657 521.715,138	271	467.631,587 521.718,484	3.347
271	467.631,587 521.718,484	272	467.633,957 521.720,365	3.026	272	467.633,957 521.720,365	273	467.639,118 521.722,108	5.447	273	467.639,118 521.722,108	274	467.646,368 521.724,477	7.627
274	467.646,368 521.724,477	275	467.658,432 521.728,798	12.814	275	467.658,432 521.728,798	276	467.667,008 521.733,049	9.572	276	467.667,008 521.733,049	277	467.674,19 521.738,277	8.883
277	467.674,19 521.738,277	278	467.682,278 521.744,27	10.066	278	467.682,278 521.744,27	279	467.697,106 521.752,401	16.911	279	467.697,106 521.752,401	280	467.706,589 521.757,28	10.665
280	467.706,589 521.757,28	281	467.719,281 521.762,716	13.807	281	467.719,281 521.762,716	282	467.736,503 521.771,427	19.3	282	467.736,503 521.771,427	283	467.752,053 521.780,069	17.79
283	467.752,053 521.780,069	284	467.769,823 521.790,597	20.655	284	467.769,823 521.790,597	285	467.782,217 521.796,449	13.706	285	467.782,217 521.796,449	286	467.791,196 521.802,009	10.561
286	467.791,196 521.802,009	287	467.799,394 521.807,375	9.798	287	467.799,394 521.807,375	288	467.799,717 521.807,793	0.528	288	467.799,717 521.807,793	289	467.802,711 521.811,667	4.896
289	467.802,711 521.811,667	290	467.802,224 521.815,178	3.545	290	467.802,224 521.815,178	291	467.797,442 521.822,689	8.904	291	467.797,442 521.822,689	292	467.791,196 521.831,761	11.014
292	467.791,196 521.831,761	293	467.786,705 521.834,688	5.361	293	467.786,705 521.834,688	294	467.777,824 521.838,687	9.74	294	467.777,824 521.838,687	295	467.769,333 521.842,198	9.188
295	467.769,333 521.842,198	296	467.761,429 521.847,466	9.499	296	467.761,429 521.847,466	297	467.749,019 521.861,29	18.577	297	467.749,019 521.861,29	298	467.742,09 521.871,337	12.205

Punct început	X / Y	Punct sfârşit	X / Y	Lungime segment	Punct început	X / Y	Punct sfârşit	X / Y	Lungime segment	Punct început	X / Y	Punct sfârşit	X / Y	Lungime segment
298	467.742,09 521.871,337	299	467.738,673 521.877,092	6.693	299	467.738,673 521.877,092	300	467.737,014 521.882,749	5.895	300	467.737,014 521.882,749	301	467.734,771 521.889,286	6.911
301	467.734,771 521.889,286	302	467.732,525 521.893,382	4.671	302	467.732,525 521.893,382	303	467.729,012 521.896,016	4.391	303	467.729,012 521.896,016	304	467.721,887 521.899,04	7.74
304	467.721,887 521.899,04	305	467.687,273 521.909,453	36.14 6	305	467.687,273 521.909,453	306	467.687,41 521.932,8	23.34 7	306	467.687,41 521.932,8	307	467.686,318 521.955,465	22.69 1
307	467.686,318 521.955,465	308	467.685,361 521.964,612	9.197	308	467.685,361 521.964,612	309	467.681,678 521.985,059	20.77 6	309	467.681,678 521.985,059	310	467.681,268 521.992,158	7.111
310	467.681,268 521.992,158	311	467.682,907 521.999,122	7.154	311	467.682,907 521.999,122	312	467.689,875 522.007,041	10.54 8	312	467.689,875 522.007,041	313	467.707,497 522.023,561	24.15 5
313	467.707,497 522.023,561	314	467.731,54 522.044,178	31.67 2	314	467.731,54 522.044,178	315	467.746,667 522.057,161	19.93 5	315	467.746,667 522.057,161	316	467.767,032 522.077,407	28.71 6
316	467.767,032 522.077,407	317	467.788,713 522.097,981	29.88 9	317	467.788,713 522.097,981	318	467.808,201 522.115,491	26.19 9	318	467.808,201 522.115,491	319	467.816,482 522.121,486	10.22 3
319	467.816,482 522.121,486	320	467.827,541 522.128,16	12.91 7	320	467.827,541 522.128,16	321	467.844,184 522.138,229	19.45 2	321	467.844,184 522.138,229	322	467.855,242 522.143,701	12.33 8
322	467.855,242 522.143,701	323	467.874,733 522.149,282	20.27 4	323	467.874,733 522.149,282	324	467.888,747 522.151,361	14.16 7	324	467.888,747 522.151,361	325	467.901,23 522.152,456	12.53 1
325	467.901,23 522.152,456	326	467.913,712 522.152,019	12.49	326	467.913,712 522.152,019	327	467.924,443 522.151,252	10.75 8	327	467.924,443 522.151,252	328	467.934,907 522.149,633	10.58 9
328	467.934,907 522.149,633	329	467.943,053 522.149,102	8.163	329	467.943,053 522.149,102	330	467.951,817 522.150,076	8.818	330	467.951,817 522.150,076	331	467.957,926 522.153,173	6.849
331	467.957,926 522.153,173	332	467.965,541 522.160,429	10.51 8	332	467.965,541 522.160,429	333	467.974,925 522.172,64	15.4	333	467.974,925 522.172,64	334	467.982,892 522.188,036	17.33 5
334	467.982,892 522.188,036	335	467.992,189 522.203,699	18.21 4	335	467.992,189 522.203,699	336	468.005,825 522.230,1	29.71 5	336	468.005,825 522.230,1	337	468.011,723 522.239,635	11.21 2
337	468.011,723 522.239,635	338	468.018,141 522.246,049	9.074	338	468.018,141 522.246,049	339	468.028,548 522.253,503	12.80 1	339	468.028,548 522.253,503	340	468.052,831 522.268,585	28.58 6
340	468.052,831 522.268,585	341	468.062,543 522.274,826	11.54 4	341	468.062,543 522.274,826	342	468.079,369 522.285,228	19.78 2	342	468.079,369 522.285,228	343	468.083,699 522.287,299	4.8
343	468.083,699 522.287,299	344	468.085,482 522.288,747	2.297	344	468.085,482 522.288,747	345	468.086,039 522.295,207	6.484	345	468.086,039 522.295,207	346	468.085,035 522.308,905	13.73 5
346	468.085,035 522.308,905	347	468.082,472 522.321,379	12.73 5	347	468.082,472 522.321,379	348	468.078,127 522.335,19	14.47 8	348	468.078,127 522.335,19	349	468.076,011 522.340,535	5.749
349	468.076,011 522.340,535	350	468.066,968 522.364,655	25.75 9	350	468.066,968 522.364,655	351	468.066,339 522.371,731	7.104	351	468.066,339 522.371,731	352	468.067,913 522.387,773	16.11 9
352	468.067,913 522.387,773	353	468.070,273 522.400,668	13.10 9	353	468.070,273 522.400,668	354	468.070,746 522.417,181	16.52	354	468.070,746 522.417,181	355	468.067,597 522.432,907	16.03 8
355	468.067,597 522.432,907	356	468.060,832 522.444,702	13.59 7	356	468.060,832 522.444,702	357	468.051,813 522.456,85	15.13	357	468.051,813 522.456,85	358	468.048,911 522.464,539	8.218
358	468.048,911 522.464,539	359	468.050,426 522.495,925	31.42 3	359	468.050,426 522.495,925	360	468.053,578 522.507,522	12.01 8	360	468.053,578 522.507,522	361	468.064,676 522.521,389	17.76 1
361	468.064,676 522.521,389	362	468.072,116 522.530,464	11.73 5	362	468.072,116 522.530,464	363	468.078,547 522.538,611	10.37 9	363	468.078,547 522.538,611	364	468.091,249 522.550,398	17.32 8
364	468.091,249 522.550,398	365	468.100,775 522.557,881	12.11 4	365	468.100,775 522.557,881	366	468.116,652 522.567,174	18.39 7	366	468.116,652 522.567,174	367	468.124,137 522.570,122	8.045
367	468.124,137 522.570,122	368	468.136,386 522.576,129	13.64 3	368	468.136,386 522.576,129	369	468.147,613 522.580,21	11.94 6	369	468.147,613 522.580,21	370	468.157,933 522.581,57	10.40 9
370	468.157,933 522.581,57	371	468.165,192 522.582,477	7.315	371	468.165,192 522.582,477	372	468.172,45 522.581,683	7.301	372	468.172,45 522.581,683	373	468.183,791 522.581,343	11.34 6
373	468.183,791 522.581,343	374	468.192,244 522.578,88	8.805	374	468.192,244 522.578,88	375	468.201,203 522.573,892	10.25 4	375	468.201,203 522.573,892	376	468.214,472 522.562,444	17.52 5
376	468.214,472 522.562,444	377	468.216,739 522.560,176	3.207	377	468.216,739 522.560,176	378	468.240,692 522.534,516	35.10 2	378	468.240,692 522.534,516	379	468.254,301 522.520,461	19.56 4
379	468.254,301 522.520,461	380	468.263,714 522.511,392	13.07 1	380	468.263,714 522.511,392	381	468.274,716 522.503,685	13.43 3	381	468.274,716 522.503,685	382	468.291,99 522.490,373	21.80 8
382	468.291,99 522.490,373	383	468.302,991 522.481,078	14.40 2	383	468.302,991 522.481,078	384	468.315,238 522.469,516	16.84 2	384	468.315,238 522.469,516	385	468.321,591 522.464,981	7.806
385	468.321,591 522.464,981	386	468.325,363 522.464,194	3.853	386	468.325,363 522.464,194	387	468.331,909 522.462,828	6.687	387	468.331,909 522.462,828	388	468.339,508 522.466,116	8.28
388	468.339,508 522.466,116	389	468.348,157 522.469,054	9.134	389	468.348,157 522.469,054	390	468.359,253 522.474,278	12.26 4	390	468.359,253 522.474,278	391	468.372,276 522.479,686	14.10 1
391	468.372,276 522.479,686	392	468.381,445 522.484,635	10.41 9	392	468.381,445 522.484,635	393	468.390,341 522.491,143	11.02 2	393	468.390,341 522.491,143	394	468.398,685 522.497,284	10.36
394	468.398,685 522.497,284	395	468.407,764 522.502,966	10.71	395	468.407,764 522.502,966	396	468.415,192 522.506,908	8.409	396	468.415,192 522.506,908	397	468.422,436 522.509,565	7.716

Punct început	X / Y	Punct sfârșit	X / Y	Lungime segment	Punct început	X / Y	Punct sfârșit	X / Y	Lungime segment	Punct început	X / Y	Punct sfârșit	X / Y	Lungime segment
397	468.422,436 522.509,565	398	468.434,425 522.514,967	13.15	398	468.434,425 522.514,967	399	468.439,784 522.519,665	7.127	399	468.439,784 522.519,665	400	468.450,916 522.528,731	14.357
400	468.450,916 522.528,731	401	468.460,109 522.536,599	12.1	401	468.460,109 522.536,599	402	468.466,42 522.542,001	8.307	402	468.466,42 522.542,001	403	468.480,355 522.554,447	18.684
403	468.480,355 522.554,447	404	468.494,648 522.565,901	18.316	404	468.494,648 522.565,901	405	468.502,521 522.570,047	8.898	405	468.502,521 522.570,047	406	468.511,666 522.574,195	10.042
406	468.511,666 522.574,195	407	468.523,436 522.578,088	12.397	407	468.523,436 522.578,088	408	468.535,035 522.582,318	12.346	408	468.535,035 522.582,318	409	468.549,683 522.589,681	16.394
409	468.549,683 522.589,681	410	468.561,876 522.596,112	13.785	410	468.561,876 522.596,112	411	468.589,779 522.610,113	31.219	411	468.589,779 522.610,113	412	468.603,834 522.617,136	15.712
412	468.603,834 522.617,136	413	468.620,344 522.624,414	18.043	413	468.620,344 522.624,414	414	468.633,324 522.630,351	14.273	414	468.633,324 522.630,351	415	468.631,292 522.637,283	7.224
415	468.631,292 522.637,283	416	468.626,628 522.643,855	8.059	416	468.626,628 522.643,855	417	468.623,401 522.647,678	5.003	417	468.623,401 522.647,678	418	468.621,846 522.652,937	5.484
418	468.621,846 522.652,937	419	468.622,563 522.658,911	6.017	419	468.622,563 522.658,911	420	468.625,792 522.665,005	6.897	420	468.625,792 522.665,005	421	468.633,562 522.673,729	11.683
421	468.633,562 522.673,729	422	468.653,372 522.690,591	26.015	422	468.653,372 522.690,591	423	468.673,859 522.706,99	26.242	423	468.673,859 522.706,99	424	468.676,036 522.708,733	2.789
424	468.676,036 522.708,733	425	468.719,124 522.720,666	44.71	425	468.719,124 522.720,666	426	468.764,806 522.733,116	47.348	426	468.764,806 522.733,116	427	468.777,821 522.740,487	14.957
427	468.777,821 522.740,487	428	468.780,379 522.741,935	2.939	428	468.780,379 522.741,935	429	468.801,144 522.762,168	28.992	429	468.801,144 522.762,168	430	468.809,451 522.780,845	20.441
430	468.809,451 522.780,845	431	468.822,947 522.796,409	20.6	431	468.822,947 522.796,409	432	468.844,232 522.810,935	25.769	432	468.844,232 522.810,935	433	468.856,69 522.823,904	17.983
433	468.856,69 522.823,904	434	468.863,958 522.841,024	18.599	434	468.863,958 522.841,024	435	468.877,975 522.861,257	24.614	435	468.877,975 522.861,257	436	468.880,183 522.864,094	3.595
436	468.880,183 522.864,094	437	468.888,877 522.875,264	14.155	437	468.888,877 522.875,264	438	468.904,449 522.890,828	22.016	438	468.904,449 522.890,828	439	468.910,16 522.902,241	12.762
439	468.910,16 522.902,241	440	468.914,313 522.921,437	19.64	440	468.914,313 522.921,437	441	468.922,595 522.960,668	40.096	441	468.922,595 522.960,668	442	468.928,651 522.981,847	22.028
442	468.928,651 522.981,847	443	468.932,759 522.994,598	13.396	443	468.932,759 522.994,598	444	468.940,328 523.007,132	14.642	444	468.940,328 523.007,132	445	468.945,951 523.018,37	12.566
445	468.945,951 523.018,37	446	468.951,573 523.032,417	15.13	446	468.951,573 523.032,417	447	468.958,493 523.047,545	16.636	447	468.958,493 523.047,545	448	468.966,493 523.058,566	13.618
448	468.966,493 523.058,566	449	468.972,332 523.064,617	8.409	449	468.972,332 523.064,617	450	468.995,318 523.083,154	29.529	450	468.995,318 523.083,154	451	469.008,293 523.095,904	18.191
451	469.008,293 523.095,904	452	469.018,888 523.108,439	16.413	452	469.018,888 523.108,439	453	469.022,998 523.117,515	9.963	453	469.022,998 523.117,515	454	469.026,457 523.130,482	13.42
454	469.026,457 523.130,482	455	469.028,62 523.143,016	12.719	455	469.028,62 523.143,016	456	469.030,134 523.159,008	16.064	456	469.030,134 523.159,008	457	469.034,891 523.176,081	17.723
457	469.034,891 523.176,081	458	469.037,054 523.186,455	10.597	458	469.037,054 523.186,455	459	469.038,351 523.196,179	9.81	459	469.038,351 523.196,179	460	469.043,354 523.216,22	20.656
460	469.043,354 523.216,22	461	469.044,868 523.229,746	13.61	461	469.044,868 523.229,746	462	469.046,145 523.238,941	9.283	462	469.046,145 523.238,941	463	469.047,352 523.255,365	16.468
463	469.047,352 523.255,365	464	469.048,771 523.266,214	10.941	464	469.048,771 523.266,214	465	469.051,114 523.278,482	12.49	465	469.051,114 523.278,482	466	469.054,949 523.298,81	20.687
466	469.054,949 523.298,81	467	469.058,353 523.314,694	16.245	467	469.058,353 523.314,694	468	469.062,753 523.332,564	18.404	468	469.062,753 523.332,564	469	469.066,593 523.344,948	12.966
469	469.066,593 523.344,948	470	469.072,057 523.356,152	12.465	470	469.072,057 523.356,152	471	469.081,5 523.373,155	19.449	471	469.081,5 523.373,155	472	469.088,527 523.383,437	12.454
472	469.088,527 523.383,437	473	469.092,216 523.391,592	8.951	473	469.092,216 523.391,592	474	469.093,705 523.399,818	8.36	474	469.093,705 523.399,818	475	469.093,918 523.410,951	11.135
475	469.093,918 523.410,951	476	469.094,63 523.420,644	9.719	476	469.094,63 523.420,644	477	469.098,455 523.450,602	30.201	477	469.098,455 523.450,602	478	469.099,023 523.458,969	8.386
478	469.099,023 523.458,969	479	469.098,596 523.467,053	8.095	479	469.098,596 523.467,053	480	469.098,525 523.478,754	11.701	480	469.098,525 523.478,754	481	469.099,852 523.490,573	11.893
481	469.099,852 523.490,573	482	469.100,791 523.499,271	8.749	482	469.100,791 523.499,271	483	469.100,364 523.506,177	6.919	483	469.100,364 523.506,177	484	469.099,425 523.512,657	6.548
484	469.099,425 523.512,657	485	469.097,623 523.517,648	5.306	485	469.097,623 523.517,648	486	469.095,319 523.520,974	4.046	486	469.095,319 523.520,974	487	469.091,141 523.523,958	5.134
487	469.091,141 523.523,958	488	469.084,74 523.528,477	7.835	488	469.084,74 523.528,477	489	469.079,62 523.533,166	6.943	489	469.079,62 523.533,166	490	469.078,001 523.536,406	3.622
490	469.078,001 523.536,406	491	469.075,698 523.543,569	7.524	491	469.075,698 523.543,569	492	469.071,17 523.562,024	19.002	492	469.071,17 523.562,024	493	469.069,463 523.575,495	13.579
493	469.069,463 523.575,495	494	469.069,549 523.587,006	11.511	494	469.069,549 523.587,006	495	469.070,955 523.602,816	15.872	495	469.070,955 523.602,816	496	469.070,955 523.610,432	7.616

Punct început	X / Y	Punct sfârșit	X / Y	Lungime segment	Punct început	X / Y	Punct sfârșit	X / Y	Lungime segment	Punct început	X / Y	Punct sfârșit	X / Y	Lungime segment
496	469.070,955 523.610,432	497	469.068,637 523.614,24	4.458	497	469.068,637 523.614,24	498	469.064,494 523.616,723	4.83	498	469.064,494 523.616,723	499	469.058,031 523.616,889	6.465
499	469.058,031 523.616,889	500	469.051,902 523.616,227	6.165	500	469.051,902 523.616,227	501	469.043,948 523.612,419	8.819	501	469.043,948 523.612,419	502	469.040,137 523.609,438	4.838
502	469.040,137 523.609,438	503	469.033,677 523.609,107	6.468	503	469.033,677 523.609,107	504	469.023,571 523.606,458	10.447	504	469.023,571 523.606,458	505	469.012,799 523.599,007	13.098
505	469.012,799 523.599,007	506	469.005,343 523.592,053	10.196	506	469.005,343 523.592,053	507	469.000,54 523.584,933	8.589	507	469.000,54 523.584,933	508	468.991,758 523.575,163	13.137
508	468.991,758 523.575,163	509	468.982,81 523.561,255	16.538	509	468.982,81 523.561,255	510	468.976,847 523.551,651	11.305	510	468.976,847 523.551,651	511	468.973,533 523.541,551	10.63
511	468.973,533 523.541,551	512	468.969,059 523.533,604	9.12	512	468.969,059 523.533,604	513	468.963,256 523.527,972	8.087	513	468.963,256 523.527,972	514	468.958,507 523.524,715	5.759
514	468.958,507 523.524,715	515	468.949,101 523.520,806	10.186	515	468.949,101 523.520,806	516	468.942,954 523.514,943	8.495	516	468.942,954 523.514,943	517	468.939,499 523.509,588	6.373
517	468.939,499 523.509,588	518	468.939,499 523.504,655	4.933	518	468.939,499 523.504,655	519	468.941,269 523.499,35	5.592	519	468.941,269 523.499,35	520	468.941,362 523.492,836	6.515
520	468.941,362 523.492,836	521	468.939,687 523.486,972	6.099	521	468.939,687 523.486,972	522	468.935,589 523.482,226	6.27	522	468.935,589 523.482,226	523	468.930,839 523.477,574	6.649
523	468.930,839 523.477,574	524	468.924,973 523.474,038	6.849	524	468.924,973 523.474,038	525	468.915,469 523.467,974	11.274	525	468.915,469 523.467,974	526	468.909,784 523.459,583	10.135
526	468.909,784 523.459,583	527	468.905,522 523.454,677	6.499	527	468.905,522 523.454,677	528	468.898,417 523.447,577	10.044	528	468.898,417 523.447,577	529	468.894,204 523.438,407	10.091
529	468.894,204 523.438,407	530	468.892,595 523.426,35	12.164	530	468.892,595 523.426,35	531	468.891,993 523.409,472	16.889	531	468.891,993 523.409,472	532	468.887,97 523.395,407	14.629
532	468.887,97 523.395,407	533	468.880,531 523.383,149	14.339	533	468.880,531 523.383,149	534	468.869,072 523.370,089	17.374	534	468.869,072 523.370,089	535	468.861,014 523.361,115	12.061
535	468.861,014 523.361,115	536	468.846,744 523.345,643	21.048	536	468.846,744 523.345,643	537	468.842,165 523.342,683	5.452	537	468.842,165 523.342,683	538	468.839,309 523.342,762	2.857
538	468.839,309 523.342,762	539	468.837,318 523.342,817	1.992	539	468.837,318 523.342,817	540	468.831,664 523.345,776	6.381	540	468.831,664 523.345,776	541	468.826,954 523.347,391	4.979
541	468.826,954 523.347,391	542	468.824,798 523.346,449	2.353	542	468.824,798 523.346,449	543	468.819,951 523.341,74	6.758	543	468.819,951 523.341,74	544	468.816,721 523.338,377	4.663
544	468.816,721 523.338,377	545	468.811,606 523.336,225	5.549	545	468.811,606 523.336,225	546	468.795,719 523.336,225	15.887	546	468.795,719 523.336,225	547	468.788,18 523.336,762	7.558
547	468.788,18 523.336,762	548	468.784,14 523.340,53	5.524	548	468.784,14 523.340,53	549	468.782,794 523.344,296	3.999	549	468.782,794 523.344,296	550	468.778,486 523.353,042	9.749
550	468.778,486 523.353,042	551	468.775,661 523.367,707	14.935	551	468.775,661 523.367,707	552	468.774,583 523.372,55	4.962	552	468.774,583 523.372,55	553	468.771,891 523.376,586	4.851
553	468.771,891 523.376,586	554	468.770,112 523.382,178	5.868	554	468.770,112 523.382,178	555	468.764,183 523.388,911	8.971	555	468.764,183 523.388,911	556	468.753,977 523.393,374	11.139
556	468.753,977 523.393,374	557	468.748,108 523.393,501	5.87	557	468.748,108 523.393,501	558	468.745,812 523.388,911	5.132	558	468.745,812 523.388,911	559	468.745,429 523.378,838	10.08
559	468.745,429 523.378,838	560	468.743,238 523.363,901	15.097	560	468.743,238 523.363,901	561	468.749,946 523.346,386	18.756	561	468.749,946 523.346,386	562	468.752,879 523.334,868	11.886
562	468.752,879 523.334,868	563	468.753,718 523.317,695	17.193	563	468.753,718 523.317,695	564	468.752,25 523.305,34	12.442	564	468.752,25 523.305,34	565	468.750,155 523.298,429	7.222
565	468.750,155 523.298,429	566	468.742,612 523.285,655	14.835	566	468.742,612 523.285,655	567	468.739,05 523.277,486	8.912	567	468.739,05 523.277,486	568	468.741,354 523.264,084	13.599
568	468.741,354 523.264,084	569	468.743,66 523.254,87	9.498	569	468.743,66 523.254,87	570	468.746,593 523.245,655	9.671	570	468.746,593 523.245,655	571	468.747,851 523.237,906	7.85
571	468.747,851 523.237,906	572	468.748,41 523.231,203	6.726	572	468.748,41 523.231,203	573	468.741,805 523.219,181	13.717	573	468.741,805 523.219,181	574	468.736,49 523.214,354	7.18
574	468.736,49 523.214,354	575	468.732,948 523.209,686	5.86	575	468.732,948 523.209,686	576	468.730,211 523.206,146	4.475	576	468.730,211 523.206,146	577	468.725,379 523.203,57	5.476
577	468.725,379 523.203,57	578	468.719,099 523.204,053	6.299	578	468.719,099 523.204,053	579	468.714,912 523.203,731	4.199	579	468.714,912 523.203,731	580	468.711,046 523.201,8	4.321
580	468.711,046 523.201,8	581	468.710,403 523.196,65	5.19	581	468.710,403 523.196,65	582	468.711,691 523.187,155	9.582	582	468.711,691 523.187,155	583	468.711,368 523.177,82	9.341
583	468.711,368 523.177,82	584	468.705,892 523.165,427	13.549	584	468.705,892 523.165,427	585	468.699,774 523.156,415	10.892	585	468.699,774 523.156,415	586	468.698,968 523.148,851	7.607
586	468.698,968 523.148,851	587	468.700,579 523.143,54	5.55	587	468.700,579 523.143,54	588	468.708,148 523.139,677	8.498	588	468.708,148 523.139,677	589	468.714,106 523.141,126	6.132
589	468.714,106 523.141,126	590	468.724,091 523.147,563	11.88	590	468.724,091 523.147,563	591	468.730,693 523.151,426	7.649	591	468.730,693 523.151,426	592	468.738,423 523.149,656	7.93
592	468.738,423 523.149,656	593	468.743,738 523.143,701	7.982	593	468.743,738 523.143,701	594	468.745,671 523.137,425	6.567	594	468.745,671 523.137,425	595	468.750,186 523.135,621	4.862

Punct început	X / Y	Punct sfârșit	X / Y	Lungime segment	Punct început	X / Y	Punct sfârșit	X / Y	Lungime segment	Punct început	X / Y	Punct sfârșit	X / Y	Lungime segment
595	468.750,186 523.135,621	596	468.756,626 523.135,137	6.458	596	468.756,626 523.135,137	597	468.762,907 523.137,069	6.571	597	468.762,907 523.137,069	598	468.778,207 523.145,116	17.287
598	468.778,207 523.145,116	599	468.789,641 523.152,68	13.71	599	468.789,641 523.152,68	600	468.805,101 523.163,946	19.129	600	468.805,101 523.163,946	601	468.825,876 523.179,235	25.794
601	468.825,876 523.179,235	602	468.825,553 523.181,327	2.117	602	468.825,553 523.181,327	603	468.822,655 523.183,902	3.877	603	468.822,655 523.183,902	604	468.821,205 523.187,121	3.531
604	468.821,205 523.187,121	605	468.826,358 523.194,041	8.628	605	468.826,358 523.194,041	606	468.843,106 523.210,779	23.678	606	468.843,106 523.210,779	607	468.855,508 523.223,332	17.646
607	468.855,508 523.223,332	608	468.859,78 523.230,655	8.478	608	468.859,78 523.230,655	609	468.864,505 523.240,852	11.239	609	468.864,505 523.240,852	610	468.870,386 523.252,603	13.14
610	468.870,386 523.252,603	611	468.875,677 523.258,185	7.691	611	468.875,677 523.258,185	612	468.879,205 523.261,417	4.785	612	468.879,205 523.261,417	613	468.887,29 523.269,203	11.224
613	468.887,29 523.269,203	614	468.894,933 523.275,814	10.105	614	468.894,933 523.275,814	615	468.906,841 523.283,451	14.147	615	468.906,841 523.283,451	616	468.921,833 523.292,265	17.391
616	468.921,833 523.292,265	617	468.930,213 523.298,876	10.674	617	468.930,213 523.298,876	618	468.938,59 523.305,633	10.762	618	468.938,59 523.305,633	619	468.943,881 523.313,419	9.414
619	468.943,881 523.313,419	620	468.949,32 523.323,555	11.503	620	468.949,32 523.323,555	621	468.952,702 523.330,9	8.086	621	468.952,702 523.330,9	622	468.955,788 523.340,154	9.755
622	468.955,788 523.340,154	623	468.956,532 523.340,901	1.054	623	468.956,532 523.340,901	624	468.963,534 523.341,193	7.008	624	468.963,534 523.341,193	625	468.969,905 523.341,047	6.373
625	468.969,905 523.341,047	626	468.975,449 523.339,055	5.891	626	468.975,449 523.339,055	627	468.977,588 523.336,577	3.274	627	468.977,588 523.336,577	628	468.977,344 523.334,389	2.202
628	468.977,344 523.334,389	629	468.973,828 523.327,934	7.35	629	468.973,828 523.327,934	630	468.967,045 523.319,208	11.052	630	468.967,045 523.319,208	631	468.962,057 523.312,118	8.669
631	468.962,057 523.312,118	632	468.958,236 523.304,653	8.386	632	468.958,236 523.304,653	633	468.955,352 523.296,161	8.968	633	468.955,352 523.296,161	634	468.952,543 523.289,967	6.801
634	468.952,543 523.289,967	635	468.944,775 523.272,893	18.758	635	468.944,775 523.272,893	636	468.937,371 523.261,112	13.914	636	468.937,371 523.261,112	637	468.928,304 523.246,915	16.845
637	468.928,304 523.246,915	638	468.922,562 523.237,702	10.856	638	468.922,562 523.237,702	639	468.920,442 523.230,357	7.645	639	468.920,442 523.230,357	640	468.914,558 523.217,394	14.236
640	468.914,558 523.217,394	641	468.907,966 523.208,253	11.27	641	468.907,966 523.208,253	642	468.905,906 523.205,396	3.522	642	468.905,906 523.205,396	643	468.894,253 523.190,927	18.578
643	468.894,253 523.190,927	644	468.885,78 523.178,753	14.832	644	468.885,78 523.178,753	645	468.870,242 523.163,754	21.596	645	468.870,242 523.163,754	646	468.859,471 523.156,52	12.975
646	468.859,471 523.156,52	647	468.844,993 523.150,698	15.605	647	468.844,993 523.150,698	648	468.833,437 523.145,308	12.751	648	468.833,437 523.145,308	649	468.819,842 523.139,485	14.79
649	468.819,842 523.139,485	650	468.799,007 523.131,015	22.491	650	468.799,007 523.131,015	651	468.779,409 523.120,252	22.359	651	468.779,409 523.120,252	652	468.762,813 523.111,076	18.964
652	468.762,813 523.111,076	653	468.750,101 523.101,373	15.992	653	468.750,101 523.101,373	654	468.742,332 523.096,785	9.023	654	468.742,332 523.096,785	655	468.735,975 523.094,491	6.758
655	468.735,975 523.094,491	656	468.733,505 523.091,668	3.751	656	468.733,505 523.091,668	657	468.725,029 523.084,787	10.917	657	468.725,029 523.084,787	658	468.709,139 523.077,728	17.387
658	468.709,139 523.077,728	659	468.701,193 523.076,494	8.041	659	468.701,193 523.076,494	660	468.691,482 523.073,494	10.164	660	468.691,482 523.073,494	661	468.680,36 523.066,789	12.987
661	468.680,36 523.066,789	662	468.668,177 523.059,731	14.08	662	468.668,177 523.059,731	663	468.660,408 523.056,555	8.393	663	468.660,408 523.056,555	664	468.655,249 523.057,969	5.349
664	468.655,249 523.057,969	665	468.645,352 523.060,693	10.265	665	468.645,352 523.060,693	666	468.638,885 523.067,158	9.144	666	468.638,885 523.067,158	667	468.633,787 523.079,108	12.992
667	468.633,787 523.079,108	668	468.622,334 523.093,288	18.228	668	468.622,334 523.093,288	669	468.611,818 523.103,161	14.424	669	468.611,818 523.103,161	670	468.603,055 523.108,177	10.097
670	468.603,055 523.108,177	671	468.593,411 523.119,072	14.55	671	468.593,411 523.119,072	672	468.576,58 523.132,991	21.841	672	468.576,58 523.132,991	673	468.573,933 523.145,13	12.424
673	468.573,933 523.145,13	674	468.575,178 523.159,139	14.064	674	468.575,178 523.159,139	675	468.583,744 523.172,524	15.891	675	468.583,744 523.172,524	676	468.590,285 523.173,614	6.631
676	468.590,285 523.173,614	677	468.596,513 523.174,703	6.322	677	468.596,513 523.174,703	678	468.599,315 523.176,881	3.549	678	468.599,315 523.176,881	679	468.601,341 523.181,707	5.234
679	468.601,341 523.181,707	680	468.605,078 523.190,111	9.197	680	468.605,078 523.190,111	681	468.607,282 523.207,985	18.009	681	468.607,282 523.207,985	682	468.610,677 523.214,773	7.59
682	468.610,677 523.214,773	683	468.622,256 523.221,253	13.269	683	468.622,256 523.221,253	684	468.629,51 523.225,111	8.216	684	468.629,51 523.225,111	685	468.639,851 523.230,202	11.526
685	468.639,851 523.230,202	686	468.641,24 523.233,287	3.383	686	468.641,24 523.233,287	687	468.639,851 523.237,916	4.833	687	468.639,851 523.237,916	688	468.637,073 523.243,932	6.626
688	468.637,073 523.243,932	689	468.631,052 523.249,332	8.088	689	468.631,052 523.249,332	690	468.621,948 523.255,976	11.271	690	468.621,948 523.255,976	691	468.618,451 523.262,859	7.72
691	468.618,451 523.262,859	692	468.618,779 523.271,272	8.419	692	468.618,779 523.271,272	693	468.621,729 523.279,467	8.71	693	468.621,729 523.279,467	694	468.626,32 523.285,913	7.914

Punct început	X / Y	Punct sfârșit	X / Y	Lungime segment	Punct început	X / Y	Punct sfârșit	X / Y	Lungime segment	Punct început	X / Y	Punct sfârșit	X / Y	Lungime segment
694	468.626,32 523.285,913	695	468.632,661 523.289,081	7.088	695	468.632,661 523.289,081	696	468.639,329 523.288,534	6.69	696	468.639,329 523.288,534	697	468.645,997 523.289,845	6.796
697	468.645,997 523.289,845	698	468.656,462 523.294,642	11.51 2	698	468.656,462 523.294,642	699	468.660,885 523.302,193	8.751	699	468.660,885 523.302,193	700	468.664,386 523.310,113	8.659
700	468.664,386 523.310,113	701	468.661,991 523.318,586	8.805	701	468.661,991 523.318,586	702	468.659,41 523.325,769	7.633	702	468.659,41 523.325,769	703	468.652,221 523.337,805	14.02
703	468.652,221 523.337,805	704	468.648,167 523.347,383	10.40 1	704	468.648,167 523.347,383	705	468.648,351 523.360,46	13.07 8	705	468.648,351 523.360,46	706	468.651,852 523.368,011	8.323
706	468.651,852 523.368,011	707	468.656,644 523.375,563	8.944	707	468.656,644 523.375,563	708	468.664,015 523.384,956	11.94	708	468.664,015 523.384,956	709	468.670,456 523.406,774	22.74 9
709	468.670,456 523.406,774	710	468.669,753 523.418,386	11.63 3	710	468.669,753 523.418,386	711	468.667,991 523.426,479	8.283	711	468.667,991 523.426,479	712	468.666,115 523.435,159	8.88
712	468.666,115 523.435,159	713	468.668,46 523.441,962	7.196	713	468.668,46 523.441,962	714	468.673,314 523.451,88	11.04 2	714	468.673,314 523.451,88	715	468.676,975 523.455,392	5.073
715	468.676,975 523.455,392	716	468.677,854 523.459,49	4.191	716	468.677,854 523.459,49	717	468.677,688 523.460,582	1.105	717	468.677,688 523.460,582	718	468.677,12 523.464,318	3.779
718	468.677,12 523.464,318	719	468.673,459 523.469,587	6.416	719	468.673,459 523.469,587	720	468.671,263 523.475,148	5.979	720	468.671,263 523.475,148	721	468.671,849 523.479,83	4.719
721	468.671,849 523.479,83	722	468.673,9 523.484,367	4.979	722	468.673,9 523.484,367	723	468.678,144 523.492,415	9.098	723	468.678,144 523.492,415	724	468.679,757 523.499,879	7.636
724	468.679,757 523.499,879	725	468.678,585 523.504,415	4.685	725	468.678,585 523.504,415	726	468.670,679 523.506,756	8.245	726	468.670,679 523.506,756	727	468.659,844 523.508,074	10.91 5
727	468.659,844 523.508,074	728	468.651,936 523.513,635	9.668	728	468.651,936 523.513,635	729	468.650,181 523.522,561	9.097	729	468.650,181 523.522,561	730	468.651,205 523.530,757	8.26
730	468.651,205 523.530,757	731	468.649,898 523.548,282	17.57 4	731	468.649,898 523.548,282	732	468.648,874 523.557,795	9.568	732	468.648,874 523.557,795	733	468.648,874 523.571,55	13.75 5
733	468.648,874 523.571,55	734	468.652,68 523.583,843	12.86 9	734	468.652,68 523.583,843	735	468.656,204 523.589,988	7.084	735	468.656,204 523.589,988	736	468.675,959 523.589,988	19.75 5
736	468.675,959 523.589,988	737	468.682,256 523.589,403	6.324	737	468.682,256 523.589,403	738	468.687,672 523.591,598	5.844	738	468.687,672 523.591,598	739	468.691,862 523.608,368	17.28 6
739	468.691,862 523.608,368	740	468.693,462 523.615,794	7.596	740	468.693,462 523.615,794	741	468.693,804 523.623,563	7.777	741	468.693,804 523.623,563	742	468.696,891 523.637,728	14.49 7
742	468.696,891 523.637,728	743	468.700,548 523.648,467	11.34 5	743	468.700,548 523.648,467	744	468.702,148 523.655,321	7.038	744	468.702,148 523.655,321	745	468.705,348 523.669,258	14.3
745	468.705,348 523.669,258	746	468.707,983 523.676,838	8.025	746	468.707,983 523.676,838	747	468.714,215 523.684,65	9.993	747	468.714,215 523.684,65	748	468.717,161 523.695,635	11.37 3
748	468.717,161 523.695,635	749	468.727,129 523.712,62	19.69 4	749	468.727,129 523.712,62	750	468.735,627 523.724,624	14.70 8	750	468.735,627 523.724,624	751	468.749,523 523.757,082	35.30 8
751	468.749,523 523.757,082	752	468.755,837 523.768,218	12.80 1	752	468.755,837 523.768,218	753	468.761,78 523.777,25	10.81 2	753	468.761,78 523.777,25	754	468.763,884 523.782,076	5.265
754	468.763,884 523.782,076	755	468.764,131 523.786,53	4.461	755	468.764,131 523.786,53	756	468.763,017 523.791,479	5.073	756	468.763,017 523.791,479	757	468.763,388 523.796,429	4.964
757	468.763,388 523.796,429	758	468.767,225 523.804,719	9.135	758	468.767,225 523.804,719	759	468.775,768 523.819,815	17.34 6	759	468.775,768 523.819,815	760	468.784,044 523.832,077	14.79 4
760	468.784,044 523.832,077	761	468.796,244 523.845,207	17.92 3	761	468.796,244 523.845,207	762	468.806,753 523.853,648	13.47 9	762	468.806,753 523.853,648	763	468.812,81 523.861,843	10.19
763	468.812,81 523.861,843	764	468.801,801 523.852,493	14.44 4	764	468.801,801 523.852,493	765	468.740,978 523.821,692	68.17 7	765	468.740,978 523.821,692	766	468.714,556 523.798,041	35.46 1
766	468.714,556 523.798,041	767	468.679,328 523.752,389	57.66 4	767	468.679,328 523.752,389	768	468.673,525 523.745,854	8.74	768	468.673,525 523.745,854	769	468.649,039 523.718,28	36.87 7
769	468.649,039 523.718,28	770	468.644,651 523.713,339	6.608	770	468.644,651 523.713,339	771	468.616,303 523.681,988	42.26 7	771	468.616,303 523.681,988	772	468.589,331 523.633,036	55.89 1
772	468.589,331 523.633,036	773	468.556,58 523.544,483	94.41 5	773	468.556,58 523.544,483	774	468.518,6 523.438,33	112.7 43	774	468.518,6 523.438,33	775	468.514,472 523.384,978	53.51 1
775	468.514,472 523.384,978	776	468.521,627 523.342,077	43.49 4	776	468.521,627 523.342,077	1	468.530,05 523.318,699	24.84 9					

** Lungimile segmentelor sunt determinate în planul de proiecție Stereo 70 și sunt rotunjite la 1 milimetru.

*** Distanța dintre puncte este formată din segmente cumulate ce sunt mai mici decât valoarea 1 milimetru.



DATE DESPRE IMOBILUL NR. 2010

Oficiul de Cadastru și Publicitate Imobiliară SIBIU
Biroul de Cadastru și Publicitate Imobiliară Medias

A. Partea I. Descrierea imobilului

TEREN Necunoscut

Adresa: Loc. Valchid, Jud. Sibiu

Nr. Crt	Nr cadastral Nr. topografic	Suprafața* (mp)	Observații / Referințe
A1		2.089	Sector cadastral:84 Teren neimprejmuit;

B. Partea II. Proprietari și acte

Inscrieri privitoare la dreptul de proprietate și alte drepturi reale	Referințe	
/		
Act Administrativ nr. 2900, din 24/07/2024 emis de PRIMĂRIA COMUNEI HOGHILAG;		
B1	Inscrierea posesiei, drept de PROPRIETATE, dobandit prin Lege, cota actuala 1/1, cota initiala 1/1 1) NEIDENTIFICAT NEIDENTIFICAT	A1
Act Normativ nr. 7, din 13/03/1996 emis de PARLAMENTUL ROMÂNIEI;		
B2	Se notează mențiunea de proprietar neidentificat, rezerva comisiei locale de fond funciar	A1

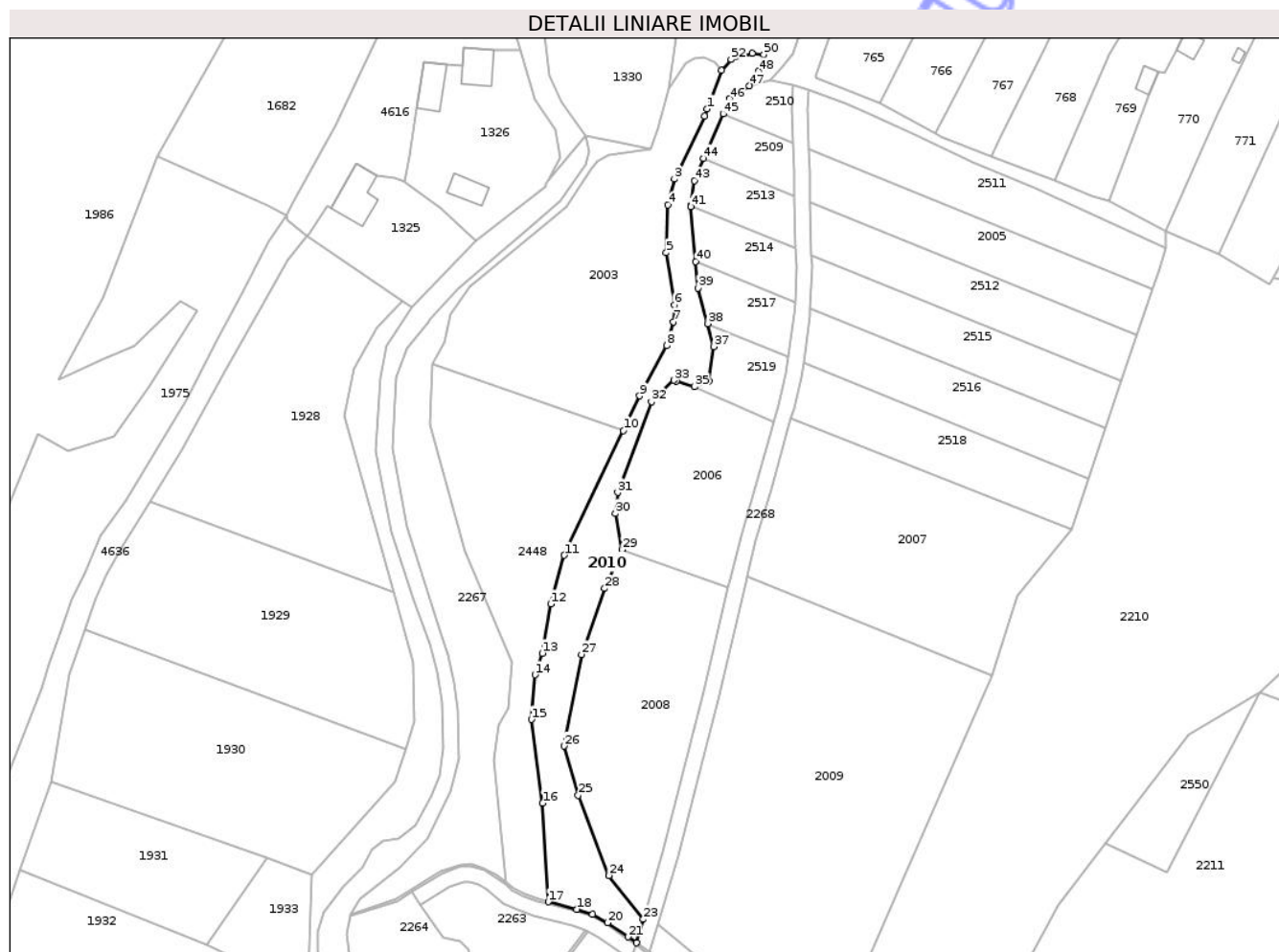
C. Partea III. SARCINI .

Inscrieri privind dezmembramentele dreptului de proprietate, drepturi reale de garanție și sarcini	Referințe
NU SUNT	

Teren

Nr cadastral	Suprafața (mp)*	Observații / Referințe
	2.089	

* Suprafața este determinată în planul de proiecție Stereo 70.



Date referitoare la teren

Crt	Categorie folosință	Intravilan	Suprafața (mp)	Tarla	Parcelă	Nr. topo	Observații / Referințe
1	faneata	NU	2.000	83	2253	-	
2	faneata	DA	89	83	2253	-	

Lungime Segmente

1) Valorile lungimilor segmentelor sunt obținute din proiecție în plan.

Punct început	X / Y	Punct sfârșit	X / Y	Lungime segment	Punct început	X / Y	Punct sfârșit	X / Y	Lungime segment	Punct început	X / Y	Punct sfârșit	X / Y	Lungime segment
1	467.674,306 518.392,947	2	467.673,612 518.391,079	1.993	2	467.673,612 518.391,079	3	467.665,844 518.374,834	18.007	3	467.665,844 518.374,834	4	467.664,122 518.368,172	6.881
4	467.664,122 518.368,172	5	467.663,774 518.355,822	12.355	5	467.663,774 518.355,822	6	467.665,853 518.342,413	13.569	6	467.665,853 518.342,413	7	467.665,559 518.338,033	4.39
7	467.665,559 518.338,033	8	467.663,895 518.331,909	6.346	8	467.663,895 518.331,909	9	467.656,886 518.318,93	14.751	9	467.656,886 518.318,93	10	467.652,672 518.310,01	9.865
10	467.652,672 518.310,01	11	467.637,458 518.277,807	35.616	11	467.637,458 518.277,807	12	467.633,903 518.265,279	13.023	12	467.633,903 518.265,279	13	467.631,776 518.252,551	12.904
13	467.631,776 518.252,551	14	467.629,928 518.247,001	5.85	14	467.629,928 518.247,001	15	467.628,989 518.235,481	11.558	15	467.628,989 518.235,481	16	467.631,828 518.213,889	21.778

Punct început	X / Y	Punct sfârșit	X / Y	Lungime segment	Punct început	X / Y	Punct sfârșit	X / Y	Lungime segment	Punct început	X / Y	Punct sfârșit	X / Y	Lungime segment
16	467.631,828 518.213,889	17	467.633,289 518.188,453	25.478	17	467.633,289 518.188,453	18	467.640,673 518.186,518	7.633	18	467.640,673 518.186,518	19	467.644,737 518.185,192	4.275
19	467.644,737 518.185,192	20	467.648,647 518.183,04	4.463	20	467.648,647 518.183,04	21	467.653,948 518.179,403	6.429	21	467.653,948 518.179,403	22	467.656,01 518.177,875	2.566
22	467.656,01 518.177,875	23	467.657,819 518.183,926	6.316	23	467.657,819 518.183,926	24	467.648,945 518.195,212	14.357	24	467.648,945 518.195,212	25	467.641,0 518.215,896	22.157
25	467.641,0 518.215,896	26	467.637,364 518.228,611	13.225	26	467.637,364 518.228,611	27	467.641,85 518.252,208	24.02	27	467.641,85 518.252,208	28	467.647,908 518.269,266	18.102
28	467.647,908 518.269,266	29	467.652,301 518.279,272	10.928	29	467.652,301 518.279,272	30	467.650,645 518.288,603	9.477	30	467.650,645 518.288,603	31	467.651,185 518.294,012	5.436
31	467.651,185 518.294,012	32	467.659,955 518.317,401	24.979	32	467.659,955 518.317,401	33	467.665,72 518.322,999	8.036	33	467.665,72 518.322,999	34	467.666,427 518.322,77	0.743
34	467.666,427 518.322,77	35	467.670,988 518.321,296	4.793	35	467.670,988 518.321,296	36	467.674,765 518.322,788	4.061	36	467.674,765 518.322,788	37	467.675,997 518.331,652	8.949
37	467.675,997 518.331,652	38	467.674,433 518.337,585	6.136	38	467.674,433 518.337,585	39	467.672,02 518.346,743	9.471	39	467.672,02 518.346,743	40	467.671,382 518.353,574	6.861
40	467.671,382 518.353,574	41	467.670,055 518.367,77	14.258	41	467.670,055 518.367,77	42	467.670,088 518.368,01	0.242	42	467.670,088 518.368,01	43	467.670,963 518.374,449	6.498
43	467.670,963 518.374,449	44	467.673,427 518.380,131	6.193	44	467.673,427 518.380,131	45	467.678,423 518.391,654	12.559	45	467.678,423 518.391,654	46	467.680,108 518.395,541	4.237
46	467.680,108 518.395,541	47	467.685,22 518.398,946	6.142	47	467.685,22 518.398,946	48	467.687,532 518.402,662	4.377	48	467.687,532 518.402,662	49	467.688,772 518.404,657	2.349
49	467.688,772 518.404,657	50	467.688,936 518.406,926	2.275	50	467.688,936 518.406,926	51	467.685,902 518.407,308	3.058	51	467.685,902 518.407,308	52	467.680,49 518.405,729	5.638
52	467.680,49 518.405,729	53	467.677,982 518.402,846	3.821	53	467.677,982 518.402,846	1	467.674,306 518.392,947	10.56					

** Lungimile segmentelor sunt determinate în planul de proiecție Stereo 70 și sunt rotunjite la 1 milimetru.

*** Distanța dintre puncte este formată din segmente cumulate ce sunt mai mici decât valoarea 1 milimetru.

**DATE DESPRE IMOBILUL NR. 2011**

Oficiul de Cadastru și Publicitate Imobiliară SIBIU
Biroul de Cadastru și Publicitate Imobiliară Medias

A. Partea I. Descrierea imobilului

TEREN Extravilan

Adresa: Jud. Sibiu

Nr. Crt	Nr cadastral Nr. topografic	Suprafața* (mp)	Observații / Referințe
A1		3.000	Sector cadastral:69 Teren neimprejmit;

B. Partea II. Proprietari și acte

Inscrieri privitoare la dreptul de proprietate și alte drepturi reale	Referințe
/	
Act Administrativ nr. 329/31, din 08/01/1993 emis de CJSDPAT SIBIU;	
B1	A1
Intabulare, drept de PROPRIETATE, Legea 18/1991, dobandit prin Reconstituire, cota actuala 1/1, cota initiala 1/1	
1) ROTAR MATILDA	
2) FODOR IOAN	

C. Partea III. SARCINI .

Inscrieri privind dezmembramintele dreptului de proprietate, drepturi reale de garanție și sarcini	Referințe
NU SUNT	

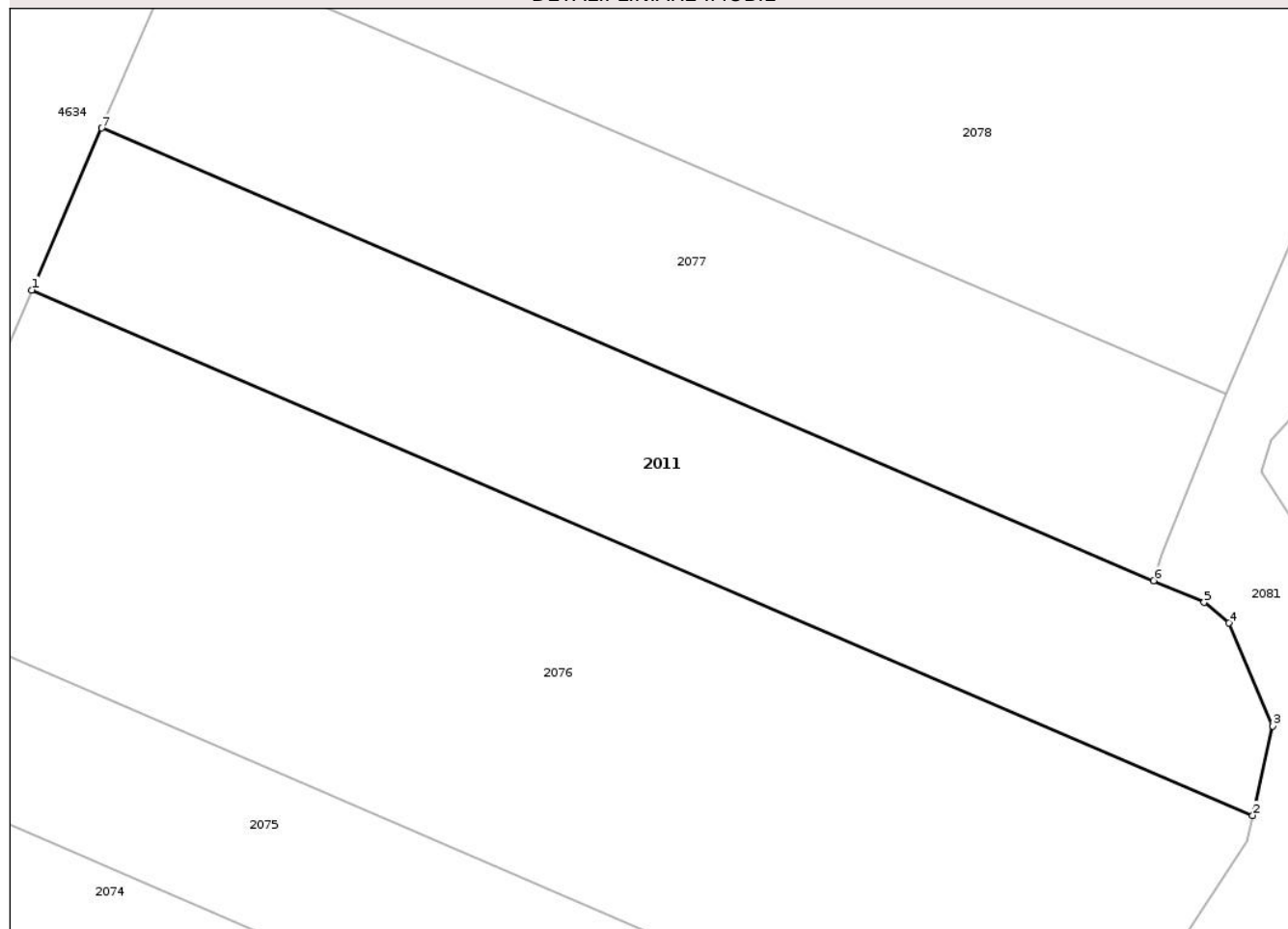
Anexa Nr. 1 La Partea I

Teren

Nr cadastral	Suprafața (mp)*	Observații / Referințe
	3.000	

* Suprafața este determinată în planul de proiecție Stereo 70.

DETALII LINIARE IMOBIL



Date referitoare la teren

Crt	Categorie folosință	Intra vilan	Suprafața (mp)	Tarla	Parcelă	Nr. topo	Observații / Referințe
1	faneata	NU	3.000	67	1484/61	-	NR PARCELA 1484/54 GRESIT IN TP

Lungime Segmente

1) Valorile lungimilor segmentelor sunt obținute din proiecție în plan.

Punct început	X / Y	Punct sfârșit	X / Y	Lungime segment (** (m)
1	467.976,569 521.619,327	2	468.116,612 521.559,135	152.431
2	468.116,612 521.559,135	3	468.118,903 521.569,376	10.494
3	468.118,903 521.569,376	4	468.113,909 521.581,165	12.803
4	468.113,909 521.581,165	5	468.111,038 521.583,538	3.725
5	468.111,038 521.583,538	6	468.105,264 521.586,019	6.284

Punct început	X / Y	Punct sfârșit	X / Y	Lungime segment (** (m)
6	468.105,264 521.586,019	7	467.984,574 521.637,894	131.366
7	467.984,574 521.637,894	1	467.976,569 521.619,327	20.219

** Lungimile segmentelor sunt determinate în planul de proiecție Stereo 70 și sunt rotunjite la 1 milimetru.

*** Distanța dintre puncte este formată din segmente cumulate ce sunt mai mici decât valoarea 1 milimetru.

Neutilizabil în Circuitul Civil



DATE DESPRE IMOBILUL NR. 2012

Oficiul de Cadastru și Publicitate Imobiliară SIBIU
Biroul de Cadastru și Publicitate Imobiliară Medias

A. Partea I. Descrierea imobilului

TEREN Extravilan

Adresa: Jud. Sibiu

Nr. Crt	Nr cadastral Nr. topografic	Suprafața* (mp)	Observații / Referințe
A1		712	Sector cadastral:69 Teren neimprejmut;

B. Partea II. Proprietari și acte

Inscrieri privitoare la dreptul de proprietate și alte drepturi reale	Referințe
/	
Act Administrativ nr. 2900, din 24/07/2024 emis de PRIMĂRIA COMUNEI HOGHILAG;	
B1	Inscrierea posesiei, drept de PROPRIETATE, dobandit prin Lege, cota actuala 1/1, cota initiala 1/1
	1) NEIDENTIFICAT NEIDENTIFICAT
Act Normativ nr. 7, din 13/03/1996 emis de PARLAMENTUL ROMÂNIEI;	
B2	Se notează mențiunea de proprietar neidentificat

C. Partea III. SARCINI .

Inscrieri privind dezmembramintele dreptului de proprietate, drepturi reale de garanție și sarcini	Referințe
NU SUNT	

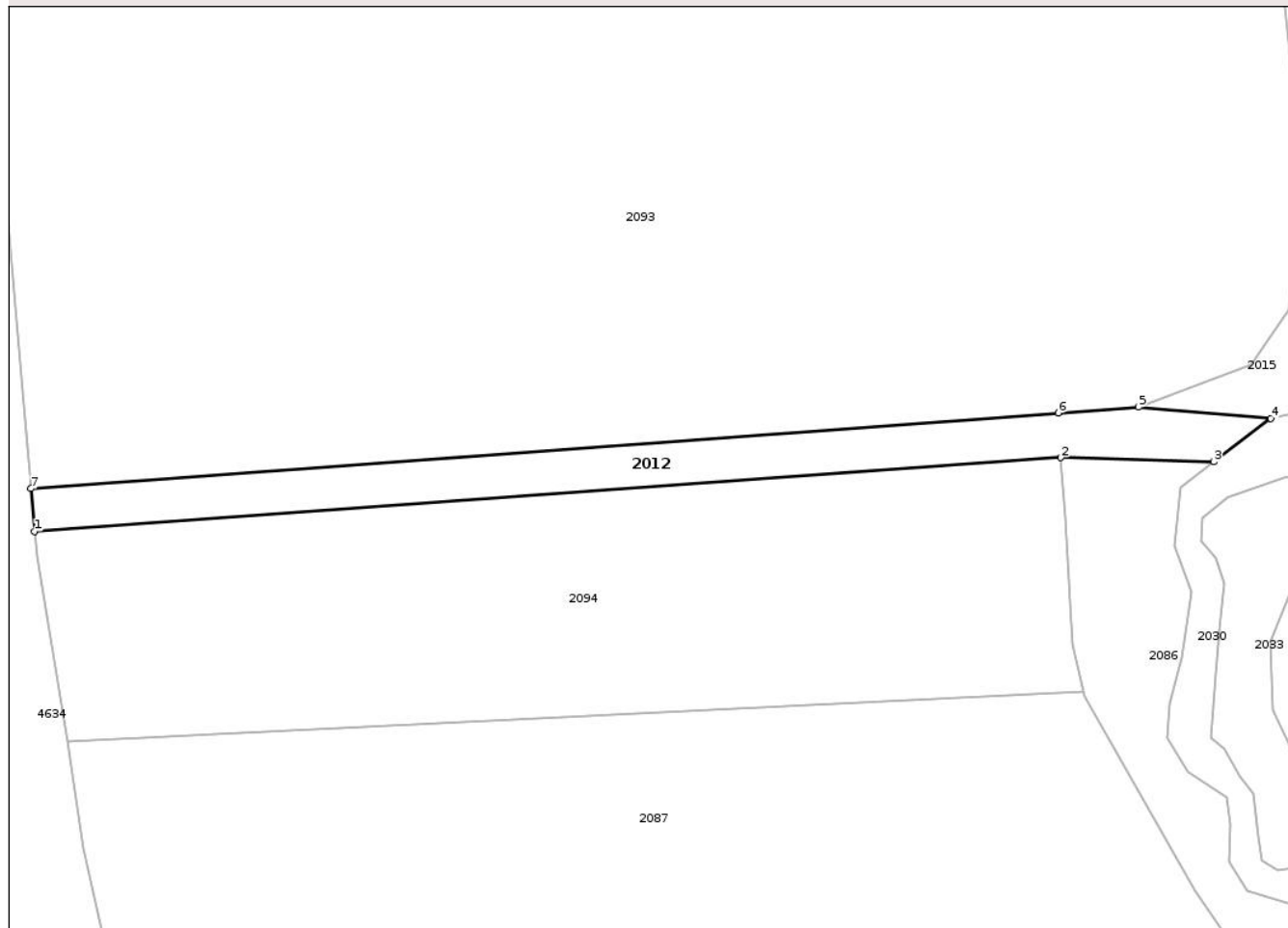
Anexa Nr. 1 La Partea I

Teren

Nr cadastral	Suprafața (mp)*	Observații / Referințe
	712	

* Suprafața este determinată în planul de proiecție Stereo 70.

DETALII LINIARE IMOBIL



Date referitoare la teren

Crt	Categorie folosință	Intravilan	Suprafața (mp)	Tarla	Parcelă	Nr. topo	Observații / Referințe
1	curți constructii	NU	712	67	1495/2	-	

Lungime Segmente

1) Valorile lungimilor segmentelor sunt obținute din proiecție în plan.

Punct început	X / Y	Punct sfârșit	X / Y	Lungime segment (** (m)
1	467.946,67 521.326,387	2	468.064,391 521.334,843	118.024
2	468.064,391 521.334,843	3	468.081,885 521.334,364	17.501
3	468.081,885 521.334,364	4	468.088,448 521.339,343	8.238
4	468.088,448 521.339,343	5	468.073,285 521.340,636	15.218
5	468.073,285 521.340,636	6	468.064,068 521.339,974	9.241

Punct început	X / Y	Punct sfârșit	X / Y	Lungime segment (** (m)
6	468.064,068 521.339,974	7	467.946,223 521.331,284	118.165
7	467.946,223 521.331,284	1	467.946,67 521.326,387	4.917

** Lungimile segmentelor sunt determinate în planul de proiecție Stereo 70 și sunt rotunjite la 1 milimetru.

*** Distanța dintre puncte este formată din segmente cumulate ce sunt mai mici decât valoarea 1 milimetru.

Neutilizabil în Circuitul Civil



DATE DESPRE IMOBILUL NR. 2013

Oficiul de Cadastru și Publicitate Imobiliară SIBIU
Biroul de Cadastru și Publicitate Imobiliară Medias

A. Partea I. Descrierea imobilului

TEREN Extravilan

Adresa: Jud. Sibiu

Nr. Crt	Nr cadastral Nr. topografic	Suprafața* (mp)	Observații / Referințe
A1		700	Sector cadastral:69 Teren neimprejmuit;

B. Partea II. Proprietari și acte

Inscrieri privitoare la dreptul de proprietate și alte drepturi reale	Referințe
/	
Act Administrativ nr. 2900, din 24/07/2024 emis de PRIMĂRIA COMUNEI HOGHILAG;	
B1	Inscrierea posesiei, drept de PROPRIETATE, dobandit prin Lege, cota actuala 1/1, cota initiala 1/1 1) NEIDENTIFICAT NEIDENTIFICAT
Act Normativ nr. 7, din 13/03/1996 emis de PARLAMENTUL ROMÂNIEI;	
B2	Se notează mențiunea de proprietar neidentificat, rezerva comisiei locale de fond funciar

C. Partea III. SARCINI .

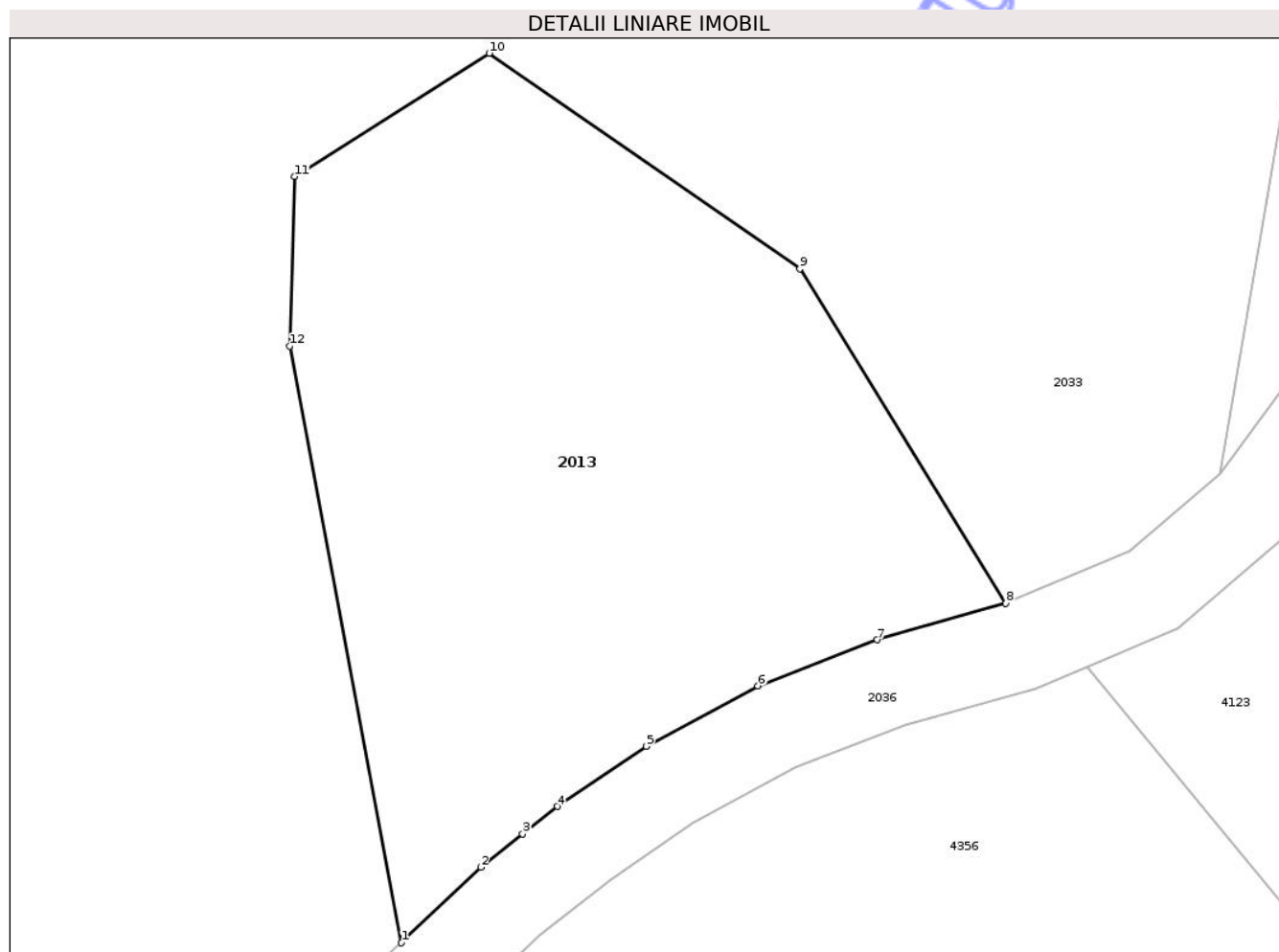
Inscrieri privind dezmembramintele dreptului de proprietate, drepturi reale de garanție și sarcini	Referințe
NU SUNT	

Anexa Nr. 1 La Partea I

Teren

Nr cadastral	Suprafața (mp)*	Observații / Referințe
	700	

* Suprafața este determinată în planul de proiecție Stereo 70.



Date referitoare la teren

Crt	Categorie folosință	Intra vilan	Suprafața (mp)	Tarla	Parcelă	Nr. topo	Observații / Referințe
1	fânețe (F) - fânețe împădurite	NU	700	67	1460	-	

Lungime Segmente

1) Valorile lungimilor segmentelor sunt obținute din proiecție în plan.

Punct început	X / Y	Punct sfârșit	X / Y	Lungime segment (** (m)
1	468.729,335 522.184,381	2	468.732,873 522.187,746	4.883
2	468.732,873 522.187,746	3	468.734,742 522.189,229	2.386
3	468.734,742 522.189,229	4	468.736,283 522.190,452	1.967
4	468.736,283 522.190,452	5	468.740,251 522.193,135	4.79

Punct început	X / Y	Punct sfârșit	X / Y	Lungime segment (** (m)
5	468.740,251 522.193,135	6	468.745,231 522.195,828	5.662
6	468.745,231 522.195,828	7	468.750,552 522.197,874	5.701
7	468.750,552 522.197,874	8	468.756,276 522.199,5	5.95
8	468.756,276 522.199,5	9	468.747,096 522.214,41	17.509
9	468.747,096 522.214,41	10	468.733,246 522.224,007	16.85
10	468.733,246 522.224,007	11	468.724,582 522.218,518	10.256
11	468.724,582 522.218,518	12	468.724,353 522.210,963	7.558
12	468.724,353 522.210,963	1	468.729,335 522.184,381	27.045

** Lungimile segmentelor sunt determinate în planul de proiecție Stereo 70 și sunt rotunjite la 1 milimetru.

*** Distanța dintre puncte este formată din segmente cumulate ce sunt mai mici decât valoarea 1 milimetru.



DATE DESPRE IMOBILUL NR. 2014

Oficiul de Cadastru și Publicitate Imobiliară SIBIU
Biroul de Cadastru și Publicitate Imobiliară Medias

A. Partea I. Descrierea imobilului

TEREN Extravilan

Adresa: Jud. Sibiu

Nr. Crt	Nr cadastral Nr. topografic	Suprafața* (mp)	Observații / Referințe
A1		1.800	Sector cadastral:69 Teren neimprejmuit;

B. Partea II. Proprietari și acte

Inscrieri privitoare la dreptul de proprietate și alte drepturi reale	Referințe
/	
Act Administrativ nr. 2900, din 24/07/2024 emis de PRIMĂRIA COMUNEI HOGHILAG;	
B1	Inscrierea posesiei, drept de PROPRIETATE, dobandit prin Lege, cota actuala 1/1, cota initiala 1/1
	1) NEIDENTIFICAT NEIDENTIFICAT
Act Normativ nr. 7, din 13/03/1996 emis de PARLAMENTUL ROMÂNIEI;	
B2	Se notează mențiunea de proprietar neidentificat, rezerva comisiei locale de fond funciar

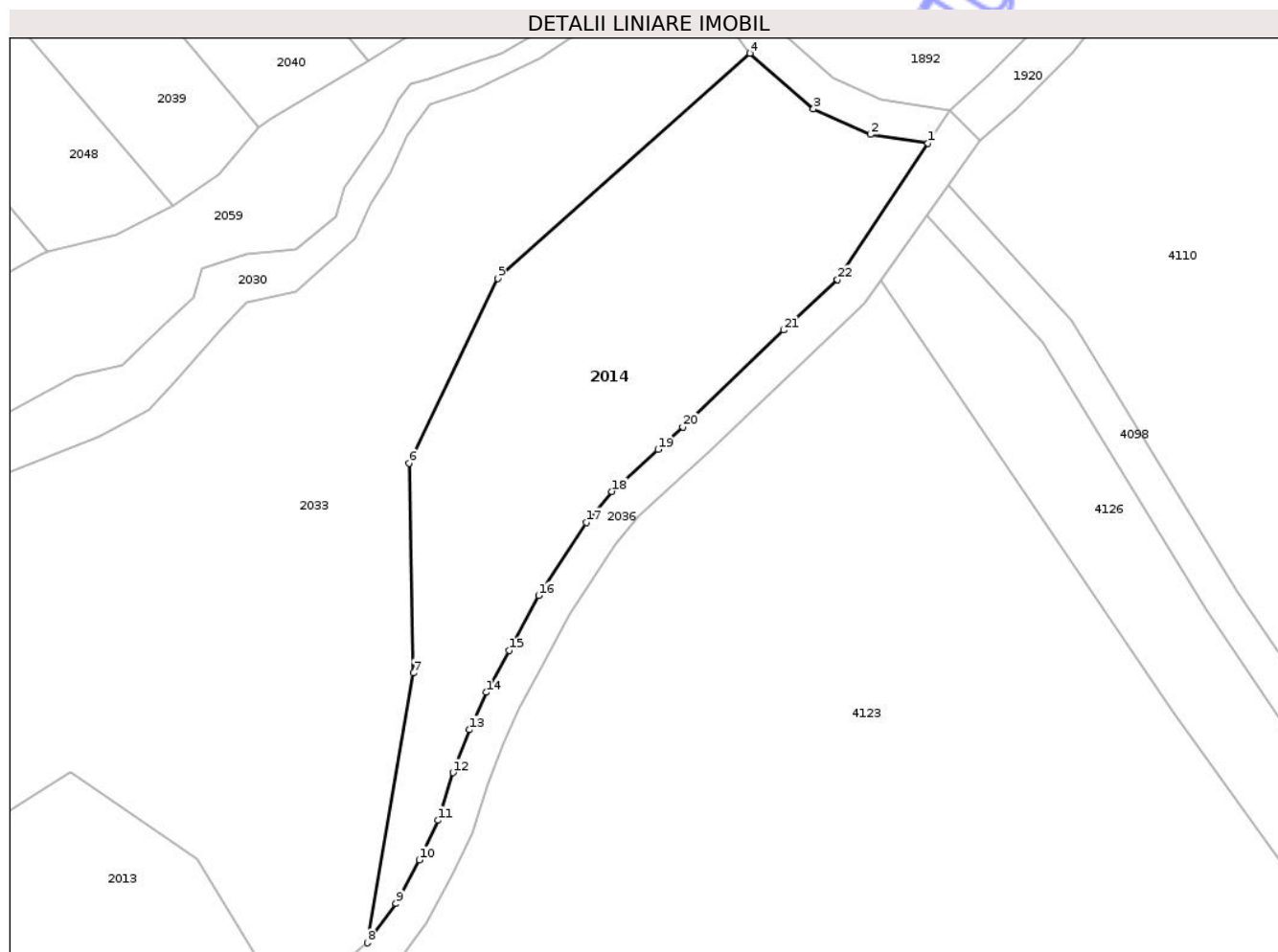
C. Partea III. SARCINI .

Inscrieri privind dezmembramintele dreptului de proprietate, drepturi reale de garanție și sarcini	Referințe
NU SUNT	

Teren

Nr cadastral	Suprafața (mp)*	Observații / Referințe
	1.800	

* Suprafața este determinată în planul de proiecție Stereo 70.



Date referitoare la teren

Crt	Categorie folosință	Intra vilan	Suprafața (mp)	Tarla	Parcelă	Nr. topo	Observații / Referințe
1	faneata	NU	1.800	67	1462	-	

Lungime Segmente

1) Valorile lungimilor segmentelor sunt obținute din proiecție în plan.

Punct început	X / Y	Punct sfârșit	X / Y	Lungime segment (** (m)
1	468.827,485 522.293,1	2	468.821,156 522.294,078	6.404
3	468.814,885 522.296,877	4	468.807,909 522.302,993	9.277
5	468.780,19 522.278,26	6	468.770,422 522.257,959	22.529
7	468.770,913 522.234,896	8	468.765,83 522.205,266	30.063
9	468.768,98 522.209,575	10	468.771,549 522.214,368	5.438

Punct început	X / Y	Punct sfârșit	X / Y	Lungime segment (** (m)
2	468.821,156 522.294,078	3	468.814,885 522.296,877	6.867
4	468.807,909 522.302,993	5	468.780,19 522.278,26	37.149
6	468.770,422 522.257,959	7	468.770,913 522.234,896	23.068
8	468.765,83 522.205,266	9	468.768,98 522.209,575	5.338
10	468.771,549 522.214,368	11	468.773,597 522.218,719	4.809

Punct început	X / Y	Punct sfârșit	X / Y	Lungime segment (** (m)
11	468.773,597 522.218,719	12	468.775,26 522.223,965	5.503
13	468.777,073 522.228,677	14	468.778,901 522.232,787	4.498
15	468.781,418 522.237,371	16	468.784,658 522.243,409	6.852
17	468.789,91 522.251,464	18	468.792,733 522.254,85	4.408
19	468.797,802 522.259,464	20	468.800,53 522.261,927	3.675
21	468.811,616 522.272,574	22	468.817,531 522.278,138	8.121

Punct început	X / Y	Punct sfârșit	X / Y	Lungime segment (** (m)
12	468.775,26 522.223,965	13	468.777,073 522.228,677	5.049
14	468.778,901 522.232,787	15	468.781,418 522.237,371	5.23
16	468.784,658 522.243,409	17	468.789,91 522.251,464	9.616
18	468.792,733 522.254,85	19	468.797,802 522.259,464	6.854
20	468.800,53 522.261,927	21	468.811,616 522.272,574	15.371
22	468.817,531 522.278,138	1	468.827,485 522.293,1	17.971

** Lungimile segmentelor sunt determinate în planul de proiecție Stereo 70 și sunt rotunjite la 1 milimetru.

*** Distanța dintre puncte este formată din segmente cumulate ce sunt mai mici decât valoarea 1 milimetru.

Neutilizabil în Cămin Civil



DATE DESPRE IMOBILUL NR. 2015

Oficiul de Cadastru și Publicitate Imobiliară SIBIU
Biroul de Cadastru și Publicitate Imobiliară Medias

A. Partea I. Descrierea imobilului

TEREN Extravilan

Adresa: Jud. Sibiu

Nr. Crt	Nr cadastral Nr. topografic	Suprafața* (mp)	Observații / Referințe
A1		1.632	Sector cadastral:69 Teren neimprejmuit;

B. Partea II. Proprietari și acte

Inscrieri privitoare la dreptul de proprietate și alte drepturi reale	Referințe
/	
Act Administrativ nr. 2900, din 24/07/2024 emis de PRIMĂRIA COMUNEI HOGHILAG;	
B1	Inscrierea posesiei, drept de PROPRIETATE, dobandit prin Lege, cota actuala 1/1, cota initiala 1/1 1) NEIDENTIFICAT NEIDENTIFICAT
Act Normativ nr. 7, din 13/03/1996 emis de PARLAMENTUL ROMÂNIEI;	
B2	Se notează mențiunea de proprietar neidentificat, rezerva comisiei locale de fond funciar

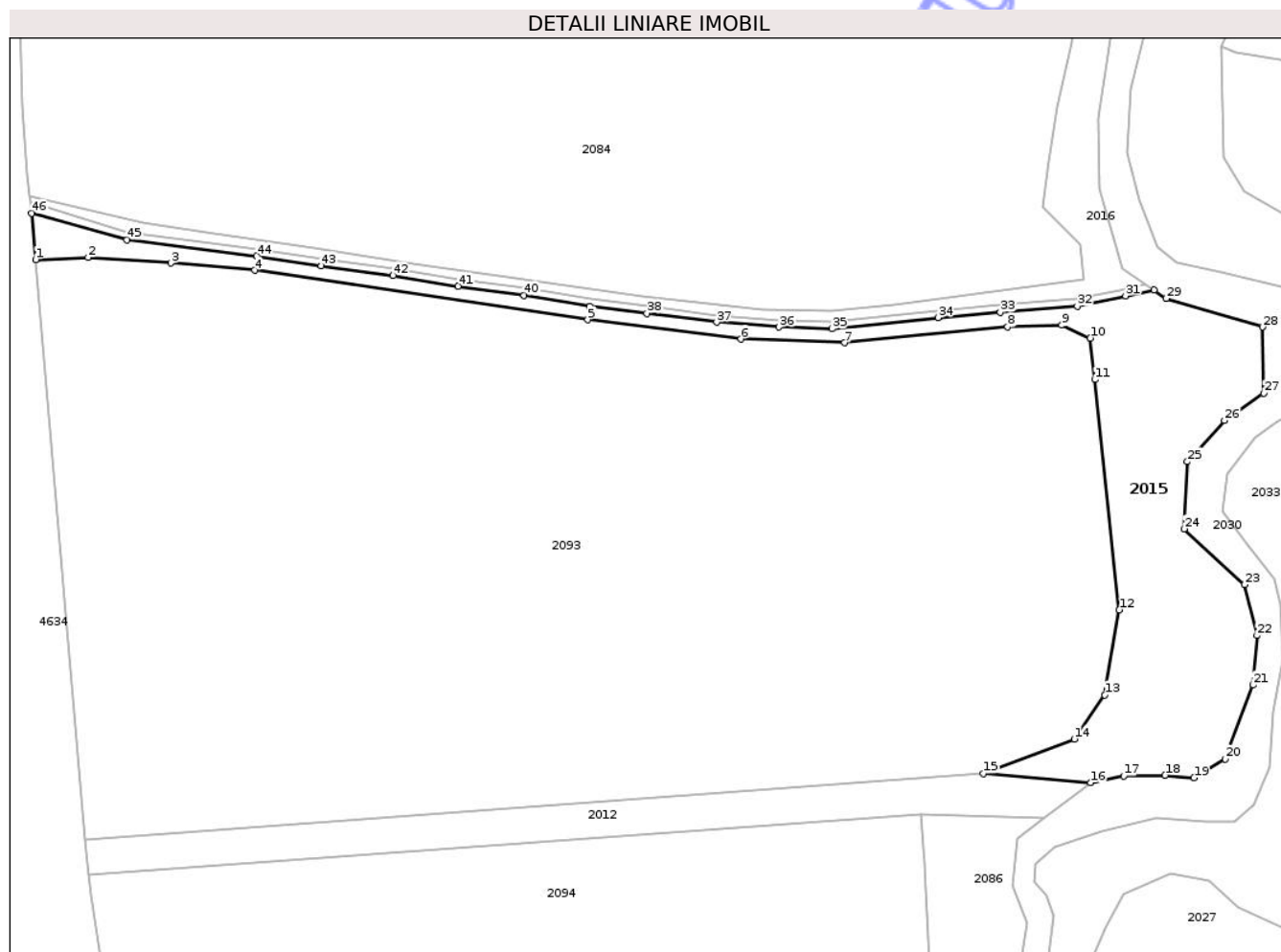
C. Partea III. SARCINI .

Inscrieri privind dezmembramintele dreptului de proprietate, drepturi reale de garanție și sarcini	Referințe
NU SUNT	

Teren

Nr cadastral	Suprafața (mp)*	Observații / Referințe
	1.632	

* Suprafața este determinată în planul de proiecție Stereo 70.



Date referitoare la teren

Crt	Categorie folosință	Intravilan	Suprafața (mp)	Tarla	Parcelă	Nr. topo	Observații / Referințe
1	padure	NU	1.632	67	1491/2	-	TUFĂRIȘ

Lungime Segmente

1) Valorile lungimilor segmentelor sunt obținute din proiecție în plan.

Punct început	X / Y	Punct sfârșit	X / Y	Lungime segment
1	467.939,162 521.413,311	2	467.946,584 521.413,612	7.428
4	467.970,14 521.411,798	5	468.017,302 521.404,807	47.677
7	468.053,649 521.401,551	8	468.076,707 521.403,793	23.167
10	468.088,402 521.402,211	11	468.089,045 521.396,345	5.901
13	468.090,46 521.351,747	14	468.086,146 521.345,505	7.588
16	468.088,448 521.339,343	17	468.093,159 521.340,296	4.806

Punct început	X / Y	Punct sfârșit	X / Y	Lungime segment
2	467.946,584 521.413,612	3	467.958,322 521.412,833	11.764
5	468.017,302 521.404,807	6	468.038,96 521.402,073	21.83
8	468.076,707 521.403,793	9	468.084,389 521.404,049	7.686
11	468.089,045 521.396,345	12	468.092,516 521.363,776	32.753
14	468.086,146 521.345,505	15	468.073,285 521.340,636	13.752
17	468.093,159 521.340,296	18	468.098,993 521.340,408	5.835

Punct început	X / Y	Punct sfârșit	X / Y	Lungime segment
3	467.958,322 521.412,833	4	467.970,14 521.411,798	11.863
6	468.038,96 521.402,073	7	468.053,649 521.401,551	14.698
9	468.084,389 521.404,049	10	468.088,402 521.402,211	4.414
12	468.092,516 521.363,776	13	468.090,46 521.351,747	12.203
15	468.073,285 521.340,636	16	468.088,448 521.339,343	15.218
18	468.098,993 521.340,408	19	468.103,095 521.340,022	4.12

Punct început	X / Y	Punct sfârșit	X / Y	Lungime segment	Punct început	X / Y	Punct sfârșit	X / Y	Lungime segment	Punct început	X / Y	Punct sfârșit	X / Y	Lungime segment
19	468.103,095 521.340,022	20	468.107,522 521.342,69	5.169	20	468.107,522 521.342,69	21	468.111,421 521.353,142	11.156	21	468.111,421 521.353,142	22	468.112,005 521.360,149	7.031
22	468.112,005 521.360,149	23	468.110,253 521.367,35	7.411	23	468.110,253 521.367,35	24	468.101,686 521.375,217	11.631	24	468.101,686 521.375,217	25	468.102,139 521.384,731	9.525
25	468.102,139 521.384,731	26	468.107,394 521.390,552	7.842	26	468.107,394 521.390,552	27	468.112,968 521.394,396	6.771	27	468.112,968 521.394,396	28	468.112,764 521.403,783	9.389
28	468.112,764 521.403,783	29	468.099,165 521.407,813	14.184	29	468.099,165 521.407,813	30	468.097,425 521.409,033	2.125	30	468.097,425 521.409,033	31	468.093,417 521.408,176	4.099
31	468.093,417 521.408,176	32	468.086,563 521.406,71	7.009	32	468.086,563 521.406,71	33	468.075,679 521.405,862	10.917	33	468.075,679 521.405,862	34	468.066,877 521.405,116	8.834
34	468.066,877 521.405,116	35	468.051,843 521.403,518	15.119	35	468.051,843 521.403,518	36	468.044,382 521.403,768	7.465	36	468.044,382 521.403,768	37	468.035,549 521.404,466	8.861
37	468.035,549 521.404,466	38	468.025,662 521.405,717	9.966	38	468.025,662 521.405,717	39	468.017,59 521.406,713	8.133	39	468.017,59 521.406,713	40	468.008,28 521.408,256	9.437
40	468.008,28 521.408,256	41	467.998,95 521.409,554	9.42	41	467.998,95 521.409,554	42	467.989,743 521.411,046	9.327	42	467.989,743 521.411,046	43	467.979,592 521.412,439	10.246
43	467.979,592 521.412,439	44	467.970,438 521.413,831	9.259	44	467.970,438 521.413,831	45	467.952,086 521.416,087	18.49	45	467.952,086 521.416,087	46	467.938,599 521.419,851	14.002
46	467.938,599 521.419,851	1	467.939,162 521.413,311	6.564										

** Lungimile segmentelor sunt determinate în planul de proiecție Stereo 70 și sunt rotunjite la 1 milimetru.

*** Distanța dintre puncte este formată din segmente cumulate ce sunt mai mici decât valoarea 1 milimetru.

Neutilizabil în Civil



DATE DESPRE IMOBILUL NR. 2016

Oficiul de Cadastru și Publicitate Imobiliară SIBIU
Biroul de Cadastru și Publicitate Imobiliară Medias

A. Partea I. Descrierea imobilului

TEREN Extravilan

Adresa: Jud. Sibiu

Nr. Crt	Nr cadastral Nr. topografic	Suprafața* (mp)	Observații / Referințe
A1		926	Sector cadastral:69 Teren neimprejmuit;

B. Partea II. Proprietari și acte

Inscrieri privitoare la dreptul de proprietate și alte drepturi reale	Referințe
/	
Act Administrativ nr. 2900, din 24/07/2024 emis de PRIMĂRIA COMUNEI HOGHILAG;	
B1	Inscrierea posesiei, drept de PROPRIETATE, dobândit prin Lege, cota actuala 1/1, cota initiala 1/1 1) NEIDENTIFICAT NEIDENTIFICAT
Act Normativ nr. 7, din 13/03/1996 emis de PARLAMENTUL ROMÂNIEI;	
B2	Se notează mențiunea de proprietar neidentificat, rezerva comisiei locale de fond funciar

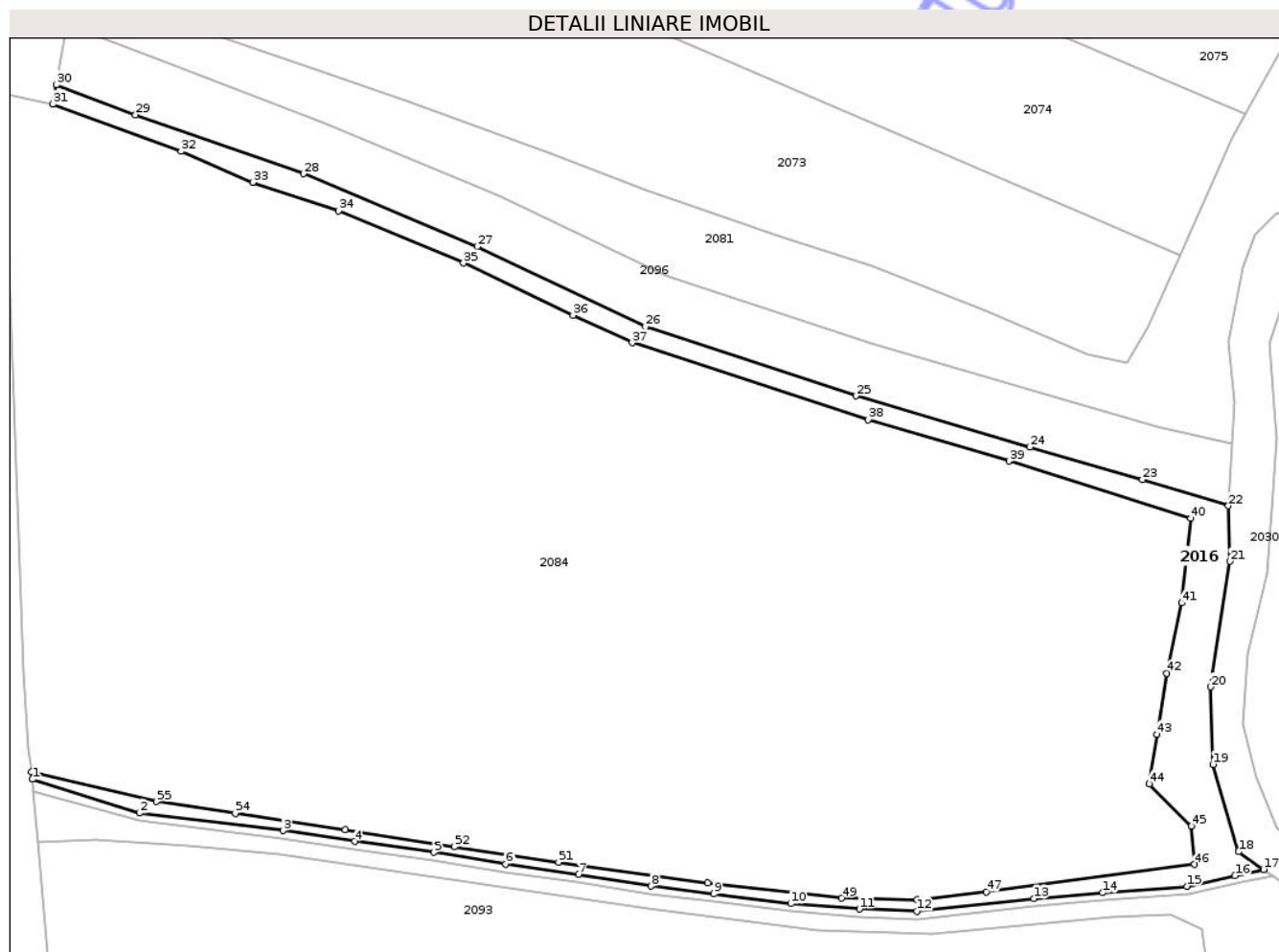
C. Partea III. SARCINI .

Inscrieri privind dezmembramentele dreptului de proprietate, drepturi reale de garanție și sarcini	Referințe
NU SUNT	

Teren

Nr cadastral	Suprafața (mp)*	Observații / Referințe
	926	

* Suprafața este determinată în planul de proiecție Stereo 70.



Date referitoare la teren

Crt	Categorie folosință	Intra vilan	Suprafața (mp)	Tarla	Parcelă	Nr. topo	Observații / Referințe
1	padure	NU	926	67	1489,1487	-	TUFĂRIȘ

Lungime Segmente

1) Valorile lungimilor segmentelor sunt obținute din proiecție în plan.

Punct început	X / Y	Punct sfârșit	X / Y	Lungime segment
1	467.938,441 / 521.421,403	2	467.952,197 / 521.417,08	14.419
4	467.979,735 / 521.413,428	5	467.989,891 / 521.412,035	10.251
7	468.008,43 / 521.409,245	8	468.017,733 / 521.407,703	9.43
10	468.035,652 / 521.405,461	11	468.044,438 / 521.404,767	8.813
13	468.066,782 / 521.406,112	14	468.075,598 / 521.406,859	8.848
16	468.092,578 / 521.409,046	17	468.096,262 / 521.409,849	3.77
2	467.952,197 / 521.417,08	3	467.970,574 / 521.414,822	18.515
5	467.989,891 / 521.412,035	6	467.999,098 / 521.410,543	9.327
8	468.017,733 / 521.407,703	9	468.025,786 / 521.406,709	8.114
11	468.044,438 / 521.404,767	12	468.051,807 / 521.404,52	7.373
14	468.075,598 / 521.406,859	15	468.086,414 / 521.407,702	10.849
17	468.096,262 / 521.409,849	18	468.093,02 / 521.412,123	3.96
3	467.970,574 / 521.414,822	4	467.979,735 / 521.413,428	9.266
6	467.999,098 / 521.410,543	7	468.008,43 / 521.409,245	9.422
9	468.025,786 / 521.406,709	10	468.035,652 / 521.405,461	9.945
12	468.051,807 / 521.404,52	13	468.066,782 / 521.406,112	15.059
15	468.086,414 / 521.407,702	16	468.092,578 / 521.409,046	6.309
18	468.093,02 / 521.412,123	19	468.089,765 / 521.423,31	11.651

Punct început	X / Y	Punct sfârșit	X / Y	Lungime segment	Punct început	X / Y	Punct sfârșit	X / Y	Lungime segment	Punct început	X / Y	Punct sfârșit	X / Y	Lungime segment
19	468.089,765 521.423,31	20	468.089,462 521.433,241	9.936	20	468.089,462 521.433,241	21	468.091,93 521.449,314	16.26 1	21	468.091,93 521.449,314	22	468.091,736 521.456,427	7.116
22	468.091,736 521.456,427	23	468.080,717 521.459,79	11.52 1	23	468.080,717 521.459,79	24	468.066,306 521.463,949	14.99 9	24	468.066,306 521.463,949	25	468.043,974 521.470,511	23.27 6
25	468.043,974 521.470,511	26	468.017,014 521.479,351	28.37 2	26	468.017,014 521.479,351	27	467.995,463 521.489,629	23.87 6	27	467.995,463 521.489,629	28	467.973,191 521.498,952	24.14 5
28	467.973,191 521.498,952	29	467.951,656 521.506,527	22.82 8	29	467.951,656 521.506,527	30	467.941,521 521.510,331	10.82 5	30	467.941,521 521.510,331	31	467.941,074 521.507,858	2.513
31	467.941,074 521.507,858	32	467.957,494 521.501,822	17.49 4	32	467.957,494 521.501,822	33	467.966,708 521.497,843	10.03 6	33	467.966,708 521.497,843	34	467.977,704 521.494,215	11.57 9
34	467.977,704 521.494,215	35	467.993,68 521.487,523	17.32 1	35	467.993,68 521.487,523	36	468.007,721 521.480,836	15.55 2	36	468.007,721 521.480,836	37	468.015,318 521.477,312	8.375
37	468.015,318 521.477,312	38	468.045,582 521.467,46	31.82 7	38	468.045,582 521.467,46	39	468.063,605 521.462,157	18.78 7	39	468.063,605 521.462,157	40	468.086,899 521.454,86	24.41
40	468.086,899 521.454,86	41	468.085,734 521.443,975	10.94 7	41	468.085,734 521.443,975	42	468.083,82 521.434,956	9.22	42	468.083,82 521.434,956	43	468.082,561 521.427,176	7.881
43	468.082,561 521.427,176	44	468.081,609 521.420,804	6.443	44	468.081,609 521.420,804	45	468.086,998 521.415,423	7.616	45	468.086,998 521.415,423	46	468.087,409 521.410,487	4.953
46	468.087,409 521.410,487	47	468.060,71 521.406,985	26.92 8	47	468.060,71 521.406,985	48	468.051,843 521.405,994	8.922	48	468.051,843 521.405,994	49	468.042,131 521.406,175	9.714
49	468.042,131 521.406,175	50	468.024,982 521.408,132	17.26	50	468.024,982 521.408,132	51	468.005,881 521.410,775	19.28 3	51	468.005,881 521.410,775	52	467.992,51 521.412,733	13.51 4
52	467.992,51 521.412,733	53	467.978,56 521.414,94	14.12 4	53	467.978,56 521.414,94	54	467.964,434 521.417,025	14.27 9	54	467.964,434 521.417,025	55	467.954,3 521.418,545	10.24 7
55	467.954,3 521.418,545	56	467.938,331 521.422,319	16.40 9	56	467.938,331 521.422,319	1	467.938,441 521.421,403	0.923					

** Lungimile segmentelor sunt determinate în planul de proiecție Stereo 70 și sunt rotunjite la 1 milimetru.

*** Distanța dintre puncte este formată din segmente cumulate ce sunt mai mici decât valoarea 1 milimetru.



DATE DESPRE IMOBILUL NR. 2017

Oficiul de Cadastru și Publicitate Imobiliară SIBIU
Biroul de Cadastru și Publicitate Imobiliară Medias

A. Partea I. Descrierea imobilului

TEREN Extravilan

Adresa: Jud. Sibiu

Nr. Crt	Nr cadastral Nr. topografic	Suprafața* (mp)	Observații / Referințe
A1		504	Sector cadastral:69 Teren neimprejmut;

B. Partea II. Proprietari și acte

Inscrieri privitoare la dreptul de proprietate și alte drepturi reale	Referințe
/	
Act Administrativ nr. 2900, din 24/07/2024 emis de PRIMĂRIA COMUNEI HOGHILAG;	
B1	Inscrierea posesiei, drept de PROPRIETATE, dobandit prin Lege, cota actuala 1/1, cota initiala 1/1
	1) NEIDENTIFICAT NEIDENTIFICAT
Act Normativ nr. 7, din 13/03/1996 emis de PARLAMENTUL ROMÂNIEI;	
B2	Se notează mențiunea de proprietar neidentificat

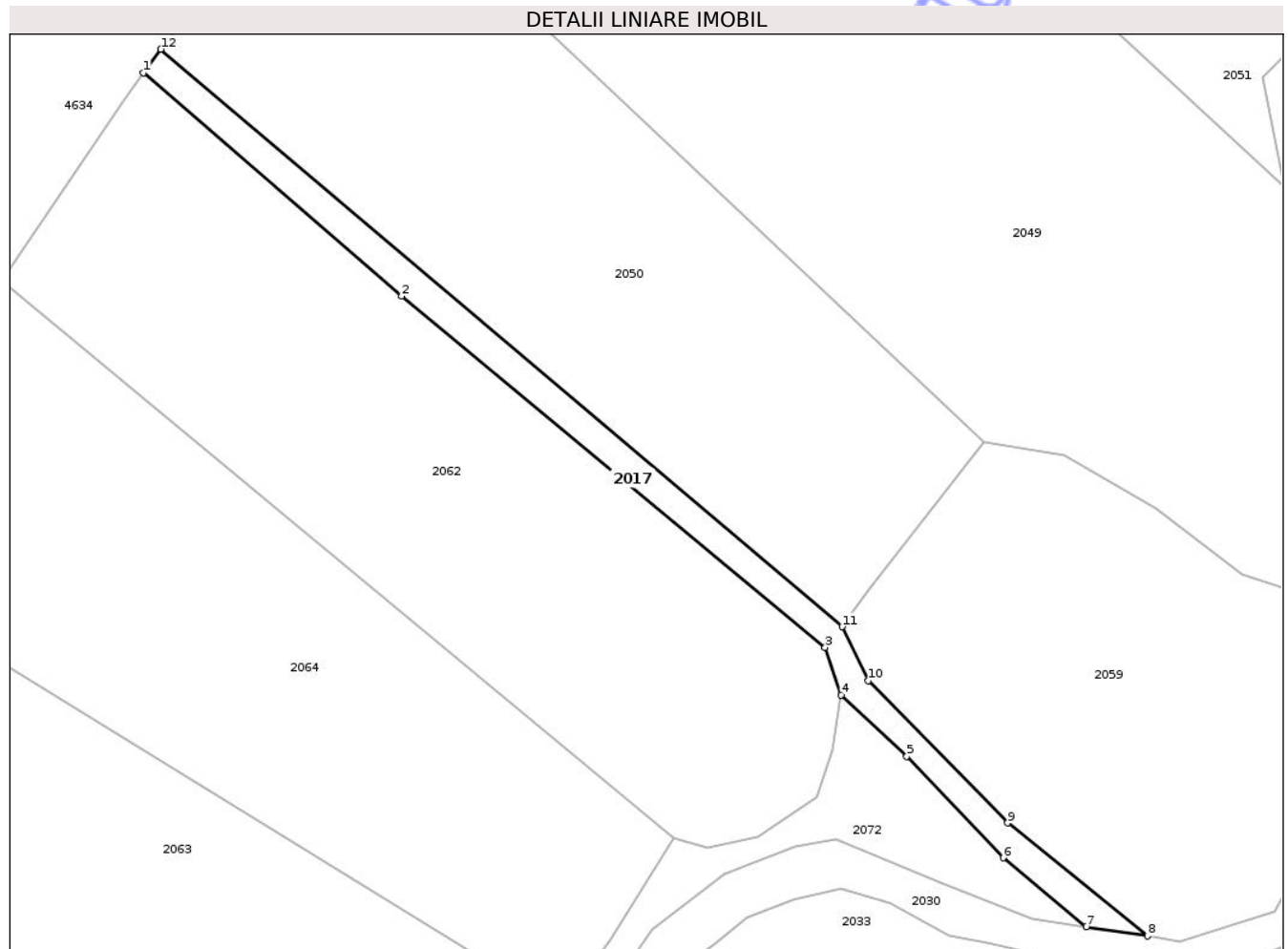
C. Partea III. SARCINI .

Inscrieri privind dezmembramintele dreptului de proprietate, drepturi reale de garanție și sarcini	Referințe
NU SUNT	

Teren

Nr cadastral	Suprafața (mp)*	Observații / Referințe
	504	

* Suprafața este determinată în planul de proiecție Stereo 70.



Date referitoare la teren

Crt	Categorie folosință	Intra vilan	Suprafața (mp)	Tarla	Parcelă	Nr. topo	Observații / Referințe
1	curți constructii	NU	504	67	1477	-	

Lungime Segmente

1) Valorile lungimilor segmentelor sunt obținute din proiecție în plan.

Punct început	X / Y	Punct sfârșit	X / Y	Lungime segment (** (m)
1	468.241,79 522.110,964	2	468.271,26 522.085,465	38.97
2	468.271,26 522.085,465	3	468.319,645 522.045,367	62.841
3	468.319,645 522.045,367	4	468.321,499 522.039,94	5.735
4	468.321,499 522.039,94	5	468.328,985 522.032,949	10.243
5	468.328,985 522.032,949	6	468.339,996 522.021,35	15.993

Punct început	X / Y	Punct sfârșit	X / Y	Lungime segment (** (m)
6	468.339,996 522.021,35	7	468.349,494 522.013,513	12.314
7	468.349,494 522.013,513	8	468.356,476 522.012,439	7.064
8	468.356,476 522.012,439	9	468.340,514 522.025,334	20.52
9	468.340,514 522.025,334	10	468.324,601 522.041,566	22.731
10	468.324,601 522.041,566	11	468.321,599 522.047,74	6.865
11	468.321,599 522.047,74	12	468.243,76 522.113,649	101.995
12	468.243,76 522.113,649	1	468.241,79 522.110,964	3.33

** Lungimile segmentelor sunt determinate în planul de proiecție Stereo 70 și sunt rotunjite la 1 milimetru.

*** Distanța dintre puncte este formată din segmente cumulate ce sunt mai mici decât valoarea 1 milimetru.



DATE DESPRE IMOBILUL NR. 2018

Oficiul de Cadastru și Publicitate Imobiliară SIBIU
Biroul de Cadastru și Publicitate Imobiliară Medias

A. Partea I. Descrierea imobilului

TEREN Extravilan

Adresa: Jud. Sibiu

Nr. Crt	Nr cadastral Nr. topografic	Suprafața* (mp)	Observații / Referințe
A1		163	Sector cadastral:69 Teren neimprejmut;

B. Partea II. Proprietari și acte

Inscrieri privitoare la dreptul de proprietate și alte drepturi reale	Referințe
/	
Act Administrativ nr. 2900, din 24/07/2024 emis de PRIMĂRIA COMUNEI HOGHILAG;	
B1	Inscrierea posesiei, drept de PROPRIETATE, dobandit prin Lege, cota actuala 1/1, cota initiala 1/1 1) NEIDENTIFICAT NEIDENTIFICAT
Act Normativ nr. 7, din 13/03/1996 emis de PARLAMENTUL ROMÂNIEI;	
B2	Se notează mențiunea de proprietar neidentificat

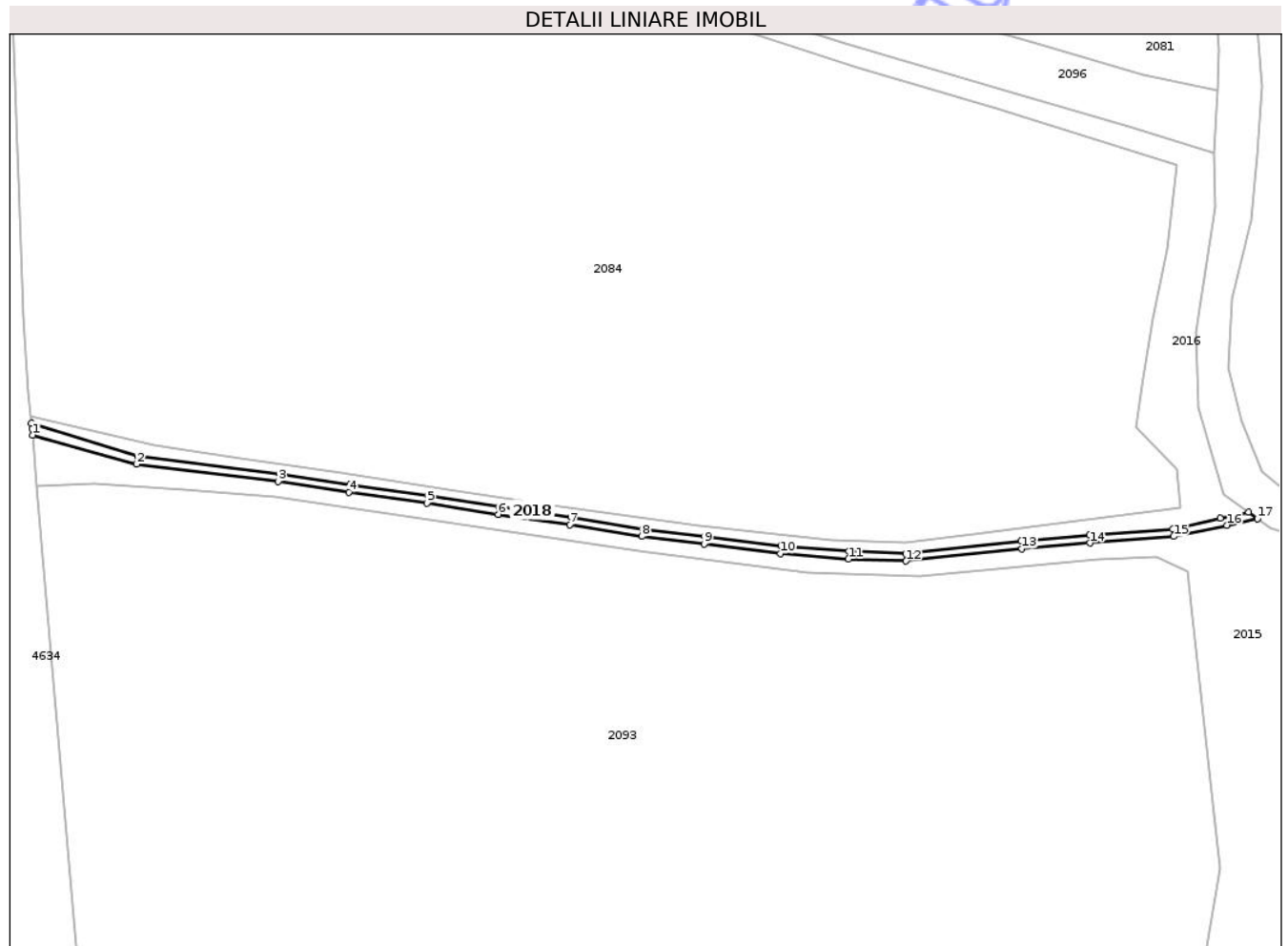
C. Partea III. SARCINI .

Inscrieri privind dezmembramintele dreptului de proprietate, drepturi reale de garanție și sarcini	Referințe
NU SUNT	

Teren

Nr cadastral	Suprafața (mp)*	Observații / Referințe
	163	

* Suprafața este determinată în planul de proiecție Stereo 70.



Date referitoare la teren

Crt	Categorie folosință	Intravilan	Suprafața (mp)	Tarla	Parcelă	Nr. topo	Observații / Referințe
1	curți constructii	NU	163	67	1490	-	

Lungime Segmente

1) Valorile lungimilor segmentelor sunt obținute din proiecție în plan.

Punct început	X / Y	Punct sfârșit	X / Y	Lungime segment (** (m)
1	467.938,599 521.419,851	2	467.952,086 521.416,087	14.002
3	467.970,438 521.413,831	4	467.979,592 521.412,439	9.259
5	467.989,743 521.411,046	6	467.998,95 521.409,554	9.327
7	468.008,28 521.408,256	8	468.017,59 521.406,713	9.437
9	468.025,662 521.405,717	10	468.035,549 521.404,466	9.966

Punct început	X / Y	Punct sfârșit	X / Y	Lungime segment (** (m)
2	467.952,086 521.416,087	3	467.970,438 521.413,831	18.49
4	467.979,592 521.412,439	5	467.989,743 521.411,046	10.246
6	467.998,95 521.409,554	7	468.008,28 521.408,256	9.42
8	468.017,59 521.406,713	9	468.025,662 521.405,717	8.133
10	468.035,549 521.404,466	11	468.044,382 521.403,768	8.861

Punct început	X / Y	Punct sfârșit	X / Y	Lungime segment (** (m)
11	468.044,382 521.403,768	12	468.051,843 521.403,518	7.465
13	468.066,877 521.405,116	14	468.075,679 521.405,862	8.834
15	468.086,563 521.406,71	16	468.093,417 521.408,176	7.009
17	468.097,425 521.409,033	18	468.096,262 521.409,849	1.421
19	468.092,578 521.409,046	20	468.086,414 521.407,702	6.309
21	468.075,598 521.406,859	22	468.066,782 521.406,112	8.848
23	468.051,807 521.404,52	24	468.044,438 521.404,767	7.373
25	468.035,652 521.405,461	26	468.025,786 521.406,709	9.945
27	468.017,733 521.407,703	28	468.008,43 521.409,245	9.43
29	467.999,098 521.410,543	30	467.989,891 521.412,035	9.327
31	467.979,735 521.413,428	32	467.970,574 521.414,822	9.266
33	467.952,197 521.417,08	34	467.938,441 521.421,403	14.419
35	467.938,53 521.420,65	1	467.938,599 521.419,851	0.802

Punct început	X / Y	Punct sfârșit	X / Y	Lungime segment (** (m)
12	468.051,843 521.403,518	13	468.066,877 521.405,116	15.119
14	468.075,679 521.405,862	15	468.086,563 521.406,71	10.917
16	468.093,417 521.408,176	17	468.097,425 521.409,033	4.099
18	468.096,262 521.409,849	19	468.092,578 521.409,046	3.77
20	468.086,414 521.407,702	21	468.075,598 521.406,859	10.849
22	468.066,782 521.406,112	23	468.051,807 521.404,52	15.059
24	468.044,438 521.404,767	25	468.035,652 521.405,461	8.813
26	468.025,786 521.406,709	27	468.017,733 521.407,703	8.114
28	468.008,43 521.409,245	29	467.999,098 521.410,543	9.422
30	467.989,891 521.412,035	31	467.979,735 521.413,428	10.251
32	467.970,574 521.414,822	33	467.952,197 521.417,08	18.515
34	467.938,441 521.421,403	35	467.938,53 521.420,65	0.758

** Lungimile segmentelor sunt determinate în planul de proiecție Stereo 70 și sunt rotunjite la 1 milimetru.

*** Distanța dintre puncte este formată din segmente cumulate ce sunt mai mici decât valoarea 1 milimetru.



DATE DESPRE IMOBILUL NR. 2023

Oficiul de Cadastru și Publicitate Imobiliară SIBIU
Biroul de Cadastru și Publicitate Imobiliară Medias

A. Partea I. Descrierea imobilului

TEREN Extravilan

Adresa: Jud. Sibiu

Nr. Crt	Nr cadastral Nr. topografic	Suprafața* (mp)	Observații / Referințe
A1		3.000	Sector cadastral:69 Teren neimprejmuit;

B. Partea II. Proprietari și acte

Inscrieri privitoare la dreptul de proprietate și alte drepturi reale	Referințe
/	
Act Administrativ nr. 235/31, din 23/12/1992 emis de CJSDPAT SIBIU;	
B1	A1
Intabulare, drept de PROPRIETATE, Legea 18/1991, dobandit prin Reconstituire, cota actuala 1/1, cota initiala 1/1 1) MAIA N. NICOLAE DEFUNCT:Da	

C. Partea III. SARCINI .

Inscrieri privind dezmembramintele dreptului de proprietate, drepturi reale de garanție și sarcini	Referințe
NU SUNT	

Anexa Nr. 1 La Partea I

Teren

Nr cadastral	Suprafața (mp)*	Observații / Referințe
	3.000	

* Suprafața este determinată în planul de proiecție Stereo 70.

DETALII LINIARE IMOBIL



Date referitoare la teren

Crt	Categorie folosință	Intra vilan	Suprafața (mp)	Tarla	Parcelă	Nr. topo	Observații / Referințe
1	arabil	NU	3.000	67	1457/3	-	

Lungime Segmente

1) Valorile lungimilor segmentelor sunt obținute din proiecție în plan.

Punct început	X / Y	Punct sfârșit	X / Y	Lungime segment (** (m)
1	468.181,847 521.672,125	2	468.208,302 521.666,77	26.992
2	468.208,302 521.666,77	3	468.215,402 521.690,994	25.243
3	468.215,402 521.690,994	4	468.221,696 521.709,582	19.625
4	468.221,696 521.709,582	5	468.232,748 521.739,835	32.209
5	468.232,748 521.739,835	6	468.245,869 521.763,847	27.363

Punct început	X / Y	Punct sfârșit	X / Y	Lungime segment (** (m)
6	468.245,869 521.763,847	7	468.249,277 521.772,172	8.996
7	468.249,277 521.772,172	8	468.219,727 521.765,794	30.23
8	468.219,727 521.765,794	9	468.209,755 521.763,125	10.323
9	468.209,755 521.763,125	10	468.205,542 521.762,124	4.33
10	468.205,542 521.762,124	11	468.203,244 521.741,632	20.62
11	468.203,244 521.741,632	12	468.195,714 521.718,916	23.932
12	468.195,714 521.718,916	13	468.191,088 521.700,915	18.586
13	468.191,088 521.700,915	14	468.184,943 521.684,973	17.085
14	468.184,943 521.684,973	1	468.181,847 521.672,125	13.216

** Lungimile segmentelor sunt determinate în planul de proiecție Stereo 70 și sunt rotunjite la 1 milimetru.

*** Distanța dintre puncte este formată din segmente cumulate ce sunt mai mici decât valoarea 1 milimetru.

**DATE DESPRE IMOBILUL NR. 2025**

Oficiul de Cadastru și Publicitate Imobiliară SIBIU
 Biroul de Cadastru și Publicitate Imobiliară Medias

A. Partea I. Descrierea imobilului

TEREN Extravilan

Adresa: Jud. Sibiu

Nr. Crt	Nr cadastral Nr. topografic	Suprafața* (mp)	Observații / Referințe
A1		4.500	Sector cadastral:69 Teren neimprejmuit;

B. Partea II. Proprietari și acte

Inscrieri privitoare la dreptul de proprietate și alte drepturi reale		Referințe
/		
Act Administrativ nr. 337/31, din 11/01/1993 emis de CJSDPAT SIBIU;		
B1	Intabulare, drept de PROPRIETATE, Legea 18/1991, dobandit prin Reconstituire, cota actuala 1/1, cota initiala 1/1	A1
	1) CRIȘAN GHEORGHE 2) CRIȘAN VASILE	

C. Partea III. SARCINI .

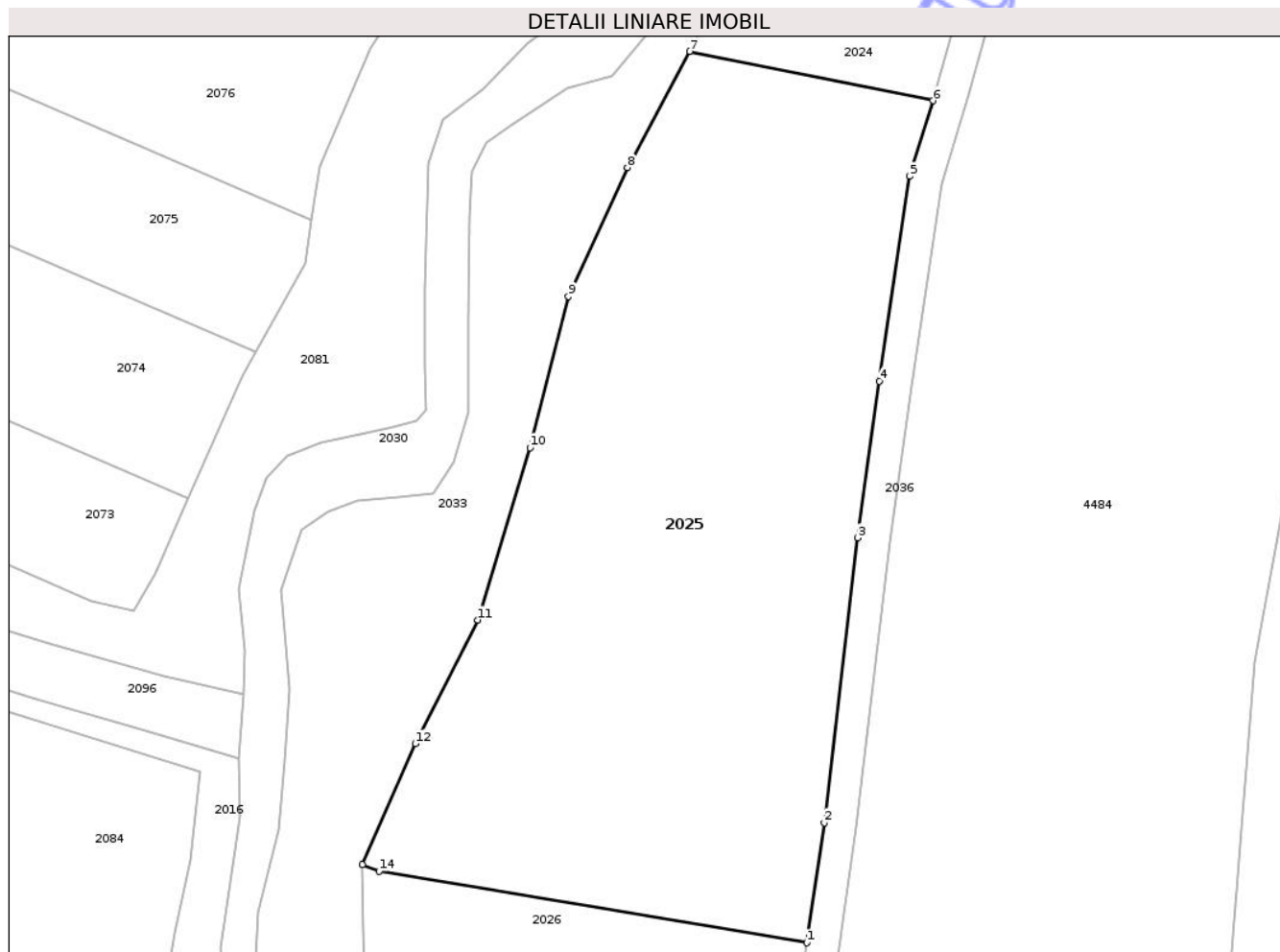
Inscrieri privind dezmembramintele dreptului de proprietate, drepturi reale de garanție și sarcini	Referințe
NU SUNT	

Anexa Nr. 1 La Partea I

Teren

Nr cadastral	Suprafața (mp)*	Observații / Referințe
	4.500	

* Suprafața este determinată în planul de proiecție Stereo 70.



Date referitoare la teren

Crt	Categorie folosință	Intra vilan	Suprafața (mp)	Tarla	Parcelă	Nr. topo	Observații / Referințe
1	arabil	NU	4.500	67	1457/6	-	

Lungime Segmente

1) Valorile lungimilor segmentelor sunt obținute din proiecție în plan.

Punct început	X / Y	Punct sfârșit	X / Y	Lungime segment (** (m)
1	468.161,826 521.433,752	2	468.163,988 521.448,544	14.949
2	468.163,988 521.448,544	3	468.168,096 521.483,651	35.347
3	468.168,096 521.483,651	4	468.170,775 521.502,967	19.501
4	468.170,775 521.502,967	5	468.174,53 521.528,198	25.509
5	468.174,53 521.528,198	6	468.177,367 521.537,513	9.737

Punct început	X / Y	Punct sfârșit	X / Y	Lungime segment (** (m)
6	468.177,367 521.537,513	7	468.147,334 521.543,592	30.642
7	468.147,334 521.543,592	8	468.139,66 521.529,301	16.221
8	468.139,66 521.529,301	9	468.132,404 521.513,416	17.464
9	468.132,404 521.513,416	10	468.127,66 521.494,762	19.248
10	468.127,66 521.494,762	11	468.121,241 521.473,52	22.191
11	468.121,241 521.473,52	12	468.113,527 521.458,292	17.07
12	468.113,527 521.458,292	13	468.107,009 521.443,397	16.259
13	468.107,009 521.443,397	14	468.109,049 521.442,55	2.209
14	468.109,049 521.442,55	1	468.161,826 521.433,752	53.505

** Lungimile segmentelor sunt determinate în planul de proiecție Stereo 70 și sunt rotunjite la 1 milimetru.

*** Distanța dintre puncte este formată din segmente cumulate ce sunt mai mici decât valoarea 1 milimetru.

**DATE DESPRE IMOBILUL NR. 2026**

Oficiul de Cadastru și Publicitate Imobiliară SIBIU
Biroul de Cadastru și Publicitate Imobiliară Medias

A. Partea I. Descrierea imobilului

TEREN Extravilan

Adresa: Jud. Sibiu

Nr. Crt	Nr cadastral Nr. topografic	Suprafața* (mp)	Observații / Referințe
A1		4.000	Sector cadastral:69 Teren neimprejmit;

B. Partea II. Proprietari și acte

Inscrieri privitoare la dreptul de proprietate și alte drepturi reale	Referințe
/	
Act Administrativ nr. 357/31, din 13/01/1993 emis de CJSDPAT SIBIU;	
B1	A1
Intabulare, drept de PROPRIETATE, Legea 18/1991, dobandit prin Reconstituire, cota actuala 1/1, cota initiala 1/1	
1) ROTARU ION	

C. Partea III. SARCINI .

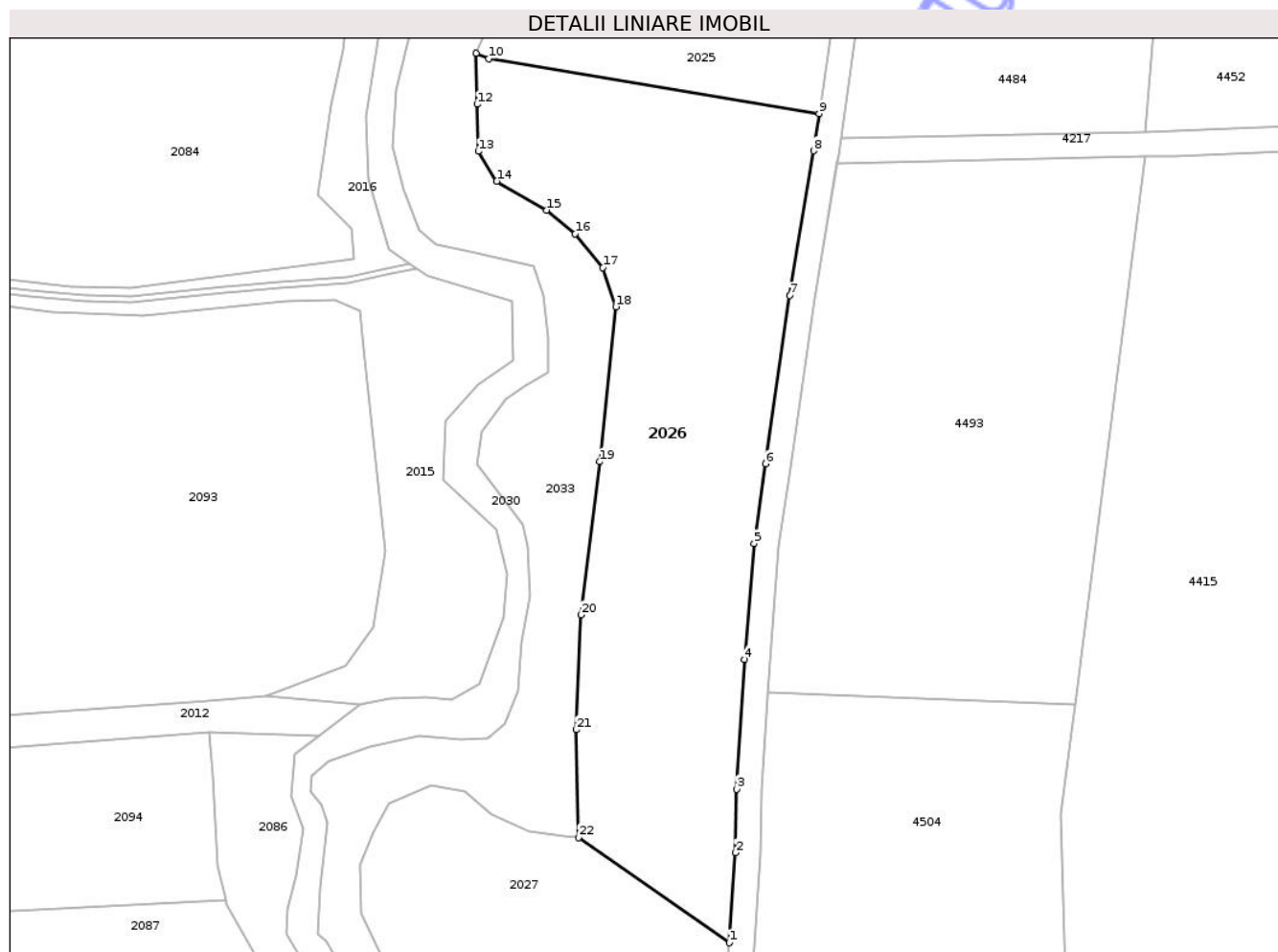
Inscrieri privind dezmembramintele dreptului de proprietate, drepturi reale de garanție și sarcini	Referințe
NU SUNT	

Anexa Nr. 1 La Partea I

Teren

Nr cadastral	Suprafața (mp)*	Observații / Referințe
	4.000	

* Suprafața este determinată în planul de proiecție Stereo 70.



Date referitoare la teren

Crt	Categorie folosință	Intra vilan	Suprafața (mp)	Tarla	Parcelă	Nr. topo	Observații / Referințe
1	arabil	NU	4.000	67	1453/7	-	

Lungime Segmente

1) Valorile lungimilor segmentelor sunt obținute din proiecție în plan.

Punct început	X / Y	Punct sfârșit	X / Y	Lungime segment (** (m)
1	468.147,451 521.301,251	2	468.148,486 521.315,644	14.43
3	468.148,676 521.325,788	4	468.149,915 521.346,546	20.795
5	468.151,443 521.365,013	6	468.153,256 521.377,793	12.908
7	468.157,153 521.404,679	8	468.160,956 521.427,802	23.434
9	468.161,826 521.433,752	10	468.109,049 521.442,55	53.505

Punct început	X / Y	Punct sfârșit	X / Y	Lungime segment (** (m)
2	468.148,486 521.315,644	3	468.148,676 521.325,788	10.146
4	468.149,915 521.346,546	5	468.151,443 521.365,013	18.53
6	468.153,256 521.377,793	7	468.157,153 521.404,679	27.167
8	468.160,956 521.427,802	9	468.161,826 521.433,752	6.013
10	468.109,049 521.442,55	11	468.107,009 521.443,397	2.209

Punct început	X / Y	Punct sfârșit	X / Y	Lungime segment (** (m))
11	468.107,009 521.443,397	12	468.107,129 521.435,235	8.163
13	468.107,32 521.427,702	14	468.110,264 521.422,951	5.589
15	468.118,269 521.418,31	16	468.122,828 521.414,528	5.924
17	468.127,262 521.409,118	18	468.129,324 521.402,885	6.565
19	468.126,736 521.378,116	20	468.123,775 521.353,647	24.648
21	468.122,965 521.335,299	22	468.123,342 521.318,086	17.217

Punct început	X / Y	Punct sfârșit	X / Y	Lungime segment (** (m))
12	468.107,129 521.435,235	13	468.107,32 521.427,702	7.535
14	468.110,264 521.422,951	15	468.118,269 521.418,31	9.253
16	468.122,828 521.414,528	17	468.127,262 521.409,118	6.995
18	468.129,324 521.402,885	19	468.126,736 521.378,116	24.904
20	468.123,775 521.353,647	21	468.122,965 521.335,299	18.366
22	468.123,342 521.318,086	1	468.147,451 521.301,251	29.405

** Lungimile segmentelor sunt determinate în planul de proiecție Stereo 70 și sunt rotunjite la 1 milimetru.

*** Distanța dintre puncte este formată din segmente cumulate ce sunt mai mici decât valoarea 1 milimetru.

Neutilizabil în Cămin Civil

**DATE DESPRE IMOBILUL NR. 2027**

Oficiul de Cadastru și Publicitate Imobiliară SIBIU
Biroul de Cadastru și Publicitate Imobiliară Medias

A. Partea I. Descrierea imobilului

TEREN Extravilan

Adresa: Jud. Sibiu

Nr. Crt	Nr cadastral Nr. topografic	Suprafața* (mp)	Observații / Referințe
A1		4.000	Sector cadastral:69 Teren neimprejmuit;

B. Partea II. Proprietari și acte

Inscrieri privitoare la dreptul de proprietate și alte drepturi reale	Referințe
/	
Act Administrativ nr. 356/31, din 13/01/1993 emis de CJSDPAT SIBIU;	
B1	A1
Intabulare, drept de PROPRIETATE, Legea 18/1991, dobandit prin Reconstituire, cota actuala 1/1, cota initiala 1/1 1) RACOȚI MIHAI	

C. Partea III. SARCINI .

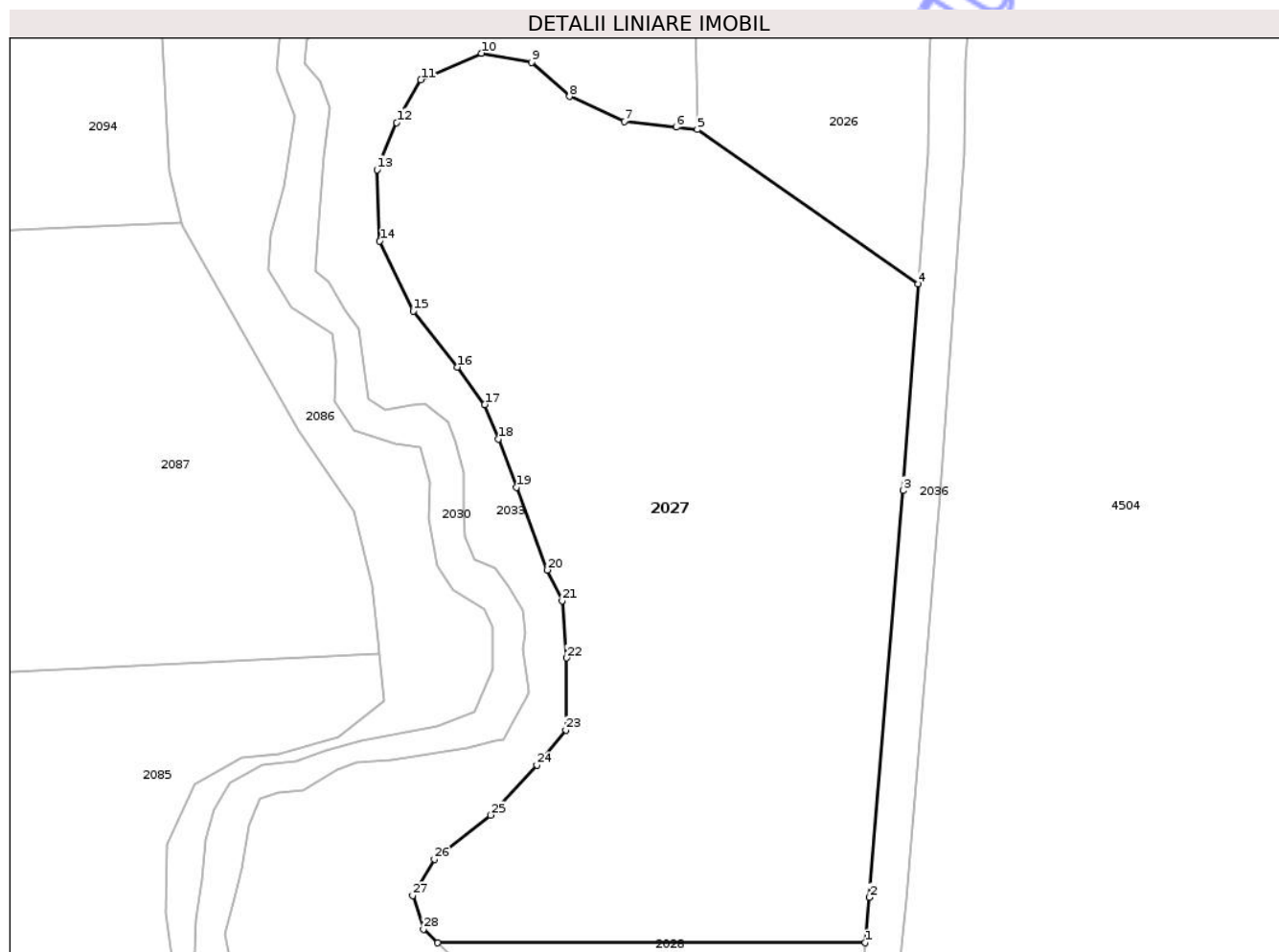
Inscrieri privind dezmembramintele dreptului de proprietate, drepturi reale de garanție și sarcini	Referințe
NU SUNT	

Anexa Nr. 1 La Partea I

Teren

Nr cadastral	Suprafața (mp)*	Observații / Referințe
	4.000	

* Suprafața este determinată în planul de proiecție Stereo 70.



Date referitoare la teren

Crt	Categorie folosință	Intra vilan	Suprafața (mp)	Tarla	Parcelă	Nr. topo	Observații / Referințe
1	arabil	NU	4.000	67	1453/10	-	

Lungime Segmente

1) Valorile lungimilor segmentelor sunt obținute din proiecție în plan.

Punct început	X / Y	Punct sfârșit	X / Y	Lungime segment (** (m)
1	468.141,672 521.229,367	2	468.142,119 521.234,328	4.981
3	468.145,83 521.278,715	4	468.147,451 521.301,251	22.594
5	468.123,342 521.318,086	6	468.121,017 521.318,351	2.34
7	468.115,345 521.318,997	8	468.109,392 521.321,713	6.543
9	468.105,235 521.325,429	10	468.099,743 521.326,429	5.582

Punct început	X / Y	Punct sfârșit	X / Y	Lungime segment (** (m)
2	468.142,119 521.234,328	3	468.145,83 521.278,715	44.542
4	468.147,451 521.301,251	5	468.123,342 521.318,086	29.405
6	468.121,017 521.318,351	7	468.115,345 521.318,997	5.709
8	468.109,392 521.321,713	9	468.105,235 521.325,429	5.576
10	468.099,743 521.326,429	11	468.093,13 521.323,531	7.22

Punct început	X / Y	Punct sfârșit	X / Y	Lungime segment (** (m)
11	468.093,13 521.323,531	12	468.090,504 521.318,856	5.362
13	468.088,375 521.313,73	14	468.088,673 521.305,921	7.815
15	468.092,32 521.298,278	16	468.097,11 521.292,192	7.745
17	468.100,13 521.288,097	18	468.101,6 521.284,349	4.026
19	468.103,574 521.279,05	20	468.106,945 521.270,04	9.62
21	468.108,565 521.266,695	22	468.109,066 521.260,456	6.259
23	468.108,958 521.252,562	24	468.105,819 521.248,74	4.946
25	468.100,769 521.243,288	26	468.094,617 521.238,488	7.803
27	468.092,252 521.234,522	28	468.093,417 521.230,842	3.86
29	468.094,972 521.229,367	1	468.141,672 521.229,367	46.7

Punct început	X / Y	Punct sfârșit	X / Y	Lungime segment (** (m)
12	468.090,504 521.318,856	13	468.088,375 521.313,73	5.551
14	468.088,673 521.305,921	15	468.092,32 521.298,278	8.469
16	468.097,11 521.292,192	17	468.100,13 521.288,097	5.088
18	468.101,6 521.284,349	19	468.103,574 521.279,05	5.655
20	468.106,945 521.270,04	21	468.108,565 521.266,695	3.717
22	468.109,066 521.260,456	23	468.108,958 521.252,562	7.895
24	468.105,819 521.248,74	25	468.100,769 521.243,288	7.431
26	468.094,617 521.238,488	27	468.092,252 521.234,522	4.618
28	468.093,417 521.230,842	29	468.094,972 521.229,367	2.143

** Lungimile segmentelor sunt determinate în planul de proiecție Stereo 70 și sunt rotunjite la 1 milimetru.

*** Distanța dintre puncte este formată din segmente cumulate ce sunt mai mici decât valoarea 1 milimetru.

**DATE DESPRE IMOBILUL NR. 2028**

Oficiul de Cadastru și Publicitate Imobiliară SIBIU
Biroul de Cadastru și Publicitate Imobiliară Medias

A. Partea I. Descrierea imobilului

TEREN Extravilan

Adresa: Jud. Sibiu

Nr. Crt	Nr cadastral Nr. topografic	Suprafața* (mp)	Observații / Referințe
A1		6.000	Sector cadastral:69 Teren neimprejmuit;

B. Partea II. Proprietari și acte

Inscrieri privitoare la dreptul de proprietate și alte drepturi reale	Referințe
/	
Act Notarial nr. 86, din 10/05/2007 emis de NP AXENTE MIA;	
B1	A1
Intabulare, drept de PROPRIETATE, cu titlu de moștenire, dobandit prin Succesiune, cota actuala 1/1, cota initiala 1/1	
1) ION MARIANA	

C. Partea III. SARCINI .

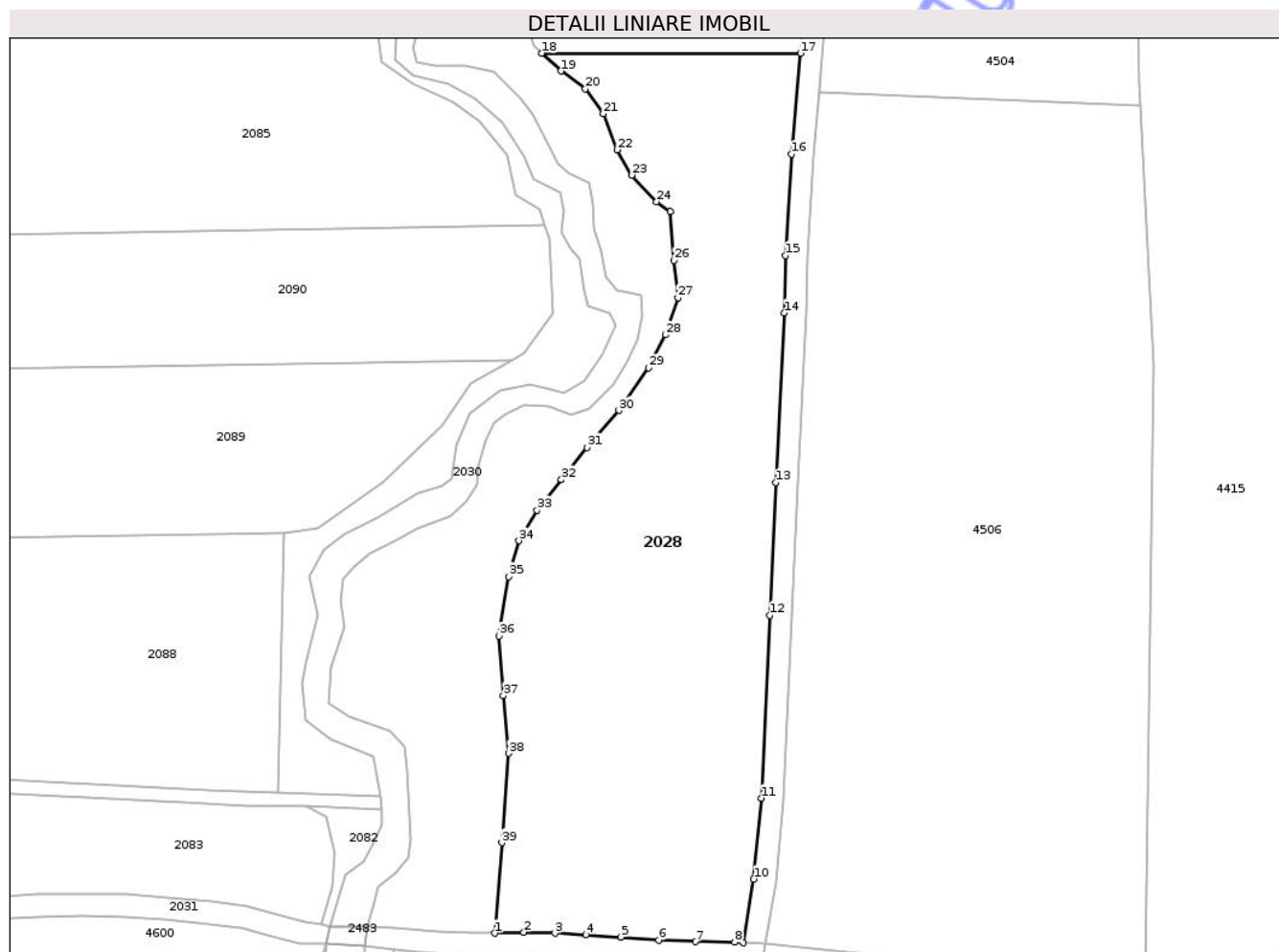
Inscrieri privind dezmembramintele dreptului de proprietate, drepturi reale de garanție și sarcini	Referințe
NU SUNT	

Anexa Nr. 1 La Partea I

Teren

Nr cadastral	Suprafața (mp)*	Observații / Referințe
	6.000	

* Suprafața este determinată în planul de proiecție Stereo 70.



Date referitoare la teren

Crt	Categorie folosință	Intra vilan	Suprafața (mp)	Tarla	Parcelă	Nr. topo	Observații / Referințe
1	arabil	NU	6.000	67	1453/12	-	

Lungime Segmente

1) Valorile lungimilor segmentelor sunt obținute din proiecție în plan.

Punct început	X / Y	Punct sfârșit	X / Y	Lungime segment (** (m)
1	468.086,439 521.070,373	2	468.091,664 521.070,573	5.229
3	468.097,282 521.070,372	4	468.102,869 521.070,127	5.592
5	468.109,23 521.069,68	6	468.116,074 521.069,139	6.865
7	468.122,681 521.068,845	8	468.129,778 521.068,747	7.098
9	468.131,304 521.068,659	10	468.133,238 521.080,147	11.65

Punct început	X / Y	Punct sfârșit	X / Y	Lungime segment (** (m)
2	468.091,664 521.070,573	3	468.097,282 521.070,372	5.622
4	468.102,869 521.070,127	5	468.109,23 521.069,68	6.377
6	468.116,074 521.069,139	7	468.122,681 521.068,845	6.614
8	468.129,778 521.068,747	9	468.131,304 521.068,659	1.529
10	468.133,238 521.080,147	11	468.134,64 521.094,795	14.715

Punct început	X / Y	Punct sfârșit	X / Y	Lungime segment (** (m)
11	468.134,64 521.094,795	12	468.136,103 521.127,821	33.058
13	468.137,233 521.151,824	14	468.138,74 521.182,436	30.649
15	468.138,929 521.192,839	16	468.140,028 521.211,143	18.337
17	468.141,672 521.229,367	18	468.094,972 521.229,367	46.7
19	468.098,364 521.226,149	20	468.102,776 521.222,936	5.458
21	468.106,043 521.218,441	22	468.108,533 521.211,941	6.961
23	468.111,195 521.207,359	24	468.115,641 521.202,565	6.538
25	468.118,166 521.200,739	26	468.118,813 521.191,924	8.839
27	468.119,525 521.185,199	28	468.117,242 521.178,479	7.097
29	468.114,188 521.172,548	30	468.108,854 521.164,84	9.374
31	468.103,049 521.158,145	32	468.098,456 521.152,287	7.444
33	468.094,084 521.146,792	34	468.090,794 521.141,295	6.406
35	468.088,885 521.134,829	36	468.087,182 521.124,081	10.882
37	468.087,944 521.113,304	38	468.088,907 521.102,893	10.455
39	468.087,673 521.086,754	1	468.086,439 521.070,373	16.427

Punct început	X / Y	Punct sfârșit	X / Y	Lungime segment (** (m)
12	468.136,103 521.127,821	13	468.137,233 521.151,824	24.03
14	468.138,74 521.182,436	15	468.138,929 521.192,839	10.405
16	468.140,028 521.211,143	17	468.141,672 521.229,367	18.298
18	468.094,972 521.229,367	19	468.098,364 521.226,149	4.676
20	468.102,776 521.222,936	21	468.106,043 521.218,441	5.557
22	468.108,533 521.211,941	23	468.111,195 521.207,359	5.299
24	468.115,641 521.202,565	25	468.118,166 521.200,739	3.116
26	468.118,813 521.191,924	27	468.119,525 521.185,199	6.763
28	468.117,242 521.178,479	29	468.114,188 521.172,548	6.671
30	468.108,854 521.164,84	31	468.103,049 521.158,145	8.861
32	468.098,456 521.152,287	33	468.094,084 521.146,792	7.022
34	468.090,794 521.141,295	35	468.088,885 521.134,829	6.742
36	468.087,182 521.124,081	37	468.087,944 521.113,304	10.804
38	468.088,907 521.102,893	39	468.087,673 521.086,754	16.186

** Lungimile segmentelor sunt determinate în planul de proiecție Stereo 70 și sunt rotunjite la 1 milimetru.

*** Distanța dintre puncte este formată din segmente cumulate ce sunt mai mici decât valoarea 1 milimetru.



DATE DESPRE IMOBILUL NR. 2029

Oficiul de Cadastru și Publicitate Imobiliară SIBIU
Biroul de Cadastru și Publicitate Imobiliară Medias

A. Partea I. Descrierea imobilului

TEREN Extravilan

Adresa: Jud. Sibiu

Nr. Crt	Nr cadastral Nr. topografic	Suprafața* (mp)	Observații / Referințe
A1		900	Sector cadastral:69 Teren neimprejmuit;

B. Partea II. Proprietari și acte

Inscrieri privitoare la dreptul de proprietate și alte drepturi reale	Referințe
/	
Act Administrativ nr. 2900, din 24/07/2024 emis de PRIMĂRIA COMUNEI HOGHILAG;	
B1	Inscrierea posesiei, drept de PROPRIETATE, dobandit prin Lege, cota actuala 1/1, cota initiala 1/1 1) NEIDENTIFICAT NEIDENTIFICAT
Act Normativ nr. 7, din 13/03/1996 emis de PARLAMENTUL ROMÂNIEI;	
B2	Se notează mențiunea de proprietar neidentificat, rezerva comisiei locale de fond funciar

C. Partea III. SARCINI .

Inscrieri privind dezmembramintele dreptului de proprietate, drepturi reale de garanție și sarcini	Referințe
NU SUNT	

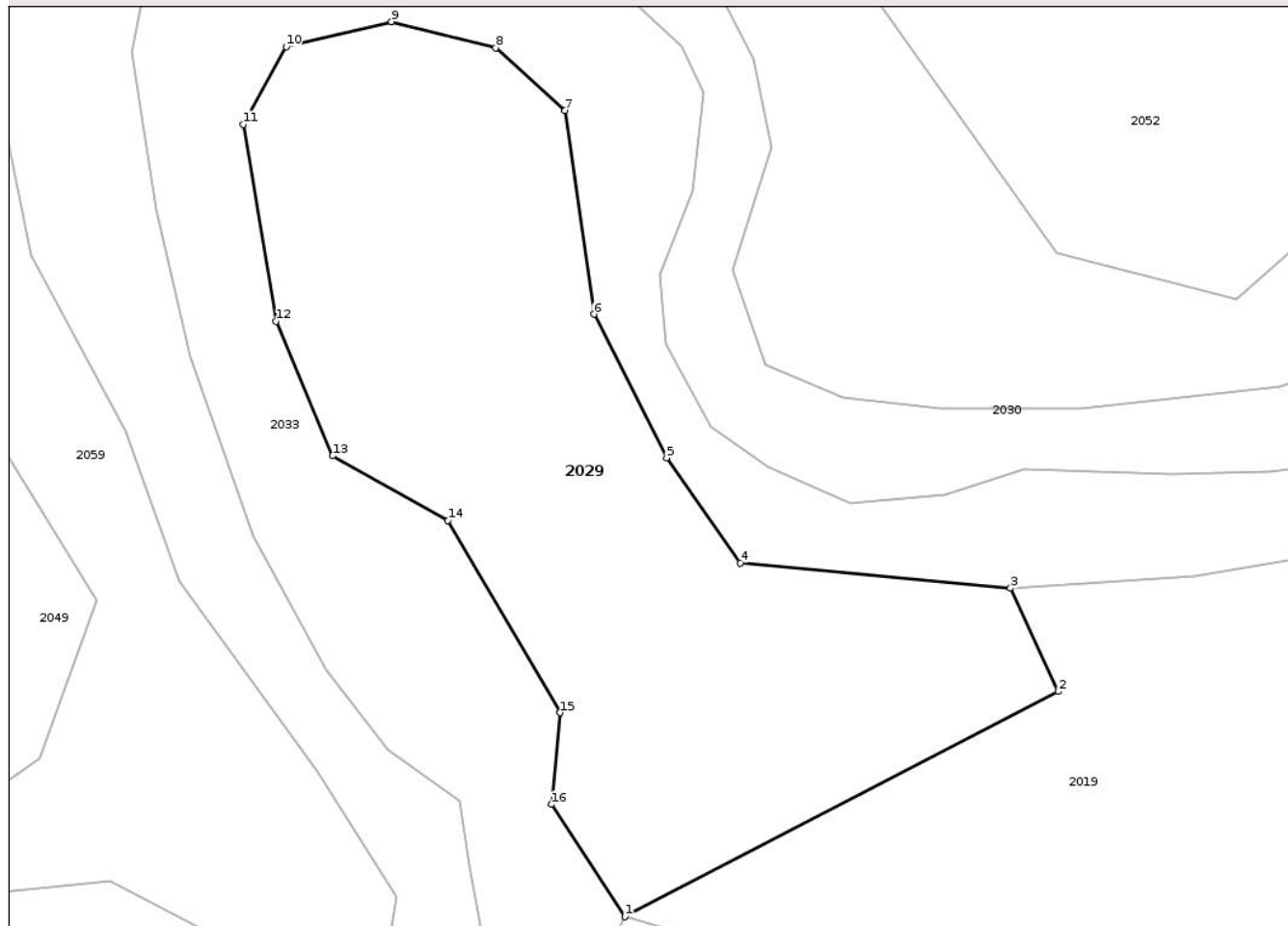
Anexa Nr. 1 La Partea I

Teren

Nr cadastral	Suprafața (mp)*	Observații / Referințe
	900	

* Suprafața este determinată în planul de proiecție Stereo 70.

DETALII LINIARE IMOBIL



Date referitoare la teren

Crt	Categorie folosință	Intra vilan	Suprafața (mp)	Tarla	Parcelă	Nr. topo	Observații / Referințe
1	faneata	NU	900	67	1458/2	-	

Lungime Segmente

1) Valorile lungimilor segmentelor sunt obținute din proiecție în plan.

Punct început	X / Y	Punct sfârșit	X / Y	Lungime segment (** (m)
1	468.421,466 522.049,005	2	468.445,805 522.061,646	27.426
2	468.445,805 522.061,646	3	468.443,131 522.067,449	6.389
3	468.443,131 522.067,449	4	468.427,946 522.068,865	15.251
4	468.427,946 522.068,865	5	468.423,815 522.074,764	7.202
5	468.423,815 522.074,764	6	468.419,736 522.082,819	9.029

Punct început	X / Y	Punct sfârșit	X / Y	Lungime segment (** (m)
6	468.419,736 522.082,819	7	468.418,105 522.094,245	11.542
7	468.418,105 522.094,245	8	468.414,209 522.097,774	5.257
8	468.414,209 522.097,774	9	468.408,365 522.099,234	6.024
9	468.408,365 522.099,234	10	468.402,46 522.097,834	6.069
10	468.402,46 522.097,834	11	468.400,045 522.093,479	4.98
11	468.400,045 522.093,479	12	468.401,893 522.082,417	11.215
12	468.401,893 522.082,417	13	468.405,054 522.074,87	8.182
13	468.405,054 522.074,87	14	468.411,536 522.071,243	7.428
14	468.411,536 522.071,243	15	468.417,831 522.060,457	12.489
15	468.417,831 522.060,457	16	468.417,349 522.055,304	5.175
16	468.417,349 522.055,304	1	468.421,466 522.049,005	7.525

** Lungimile segmentelor sunt determinate în planul de proiecție Stereo 70 și sunt rotunjite la 1 milimetru.

*** Distanța dintre puncte este formată din segmente cumulate ce sunt mai mici decât valoarea 1 milimetru.

**DATE DESPRE IMOBILUL NR. 1999**

Oficiul de Cadastru și Publicitate Imobiliară SIBIU
Biroul de Cadastru și Publicitate Imobiliară Medias

A. Partea I. Descrierea imobilului

TEREN Extravilan

Adresa: Jud. Sibiu

Nr. Crt	Nr cadastral Nr. topografic	Suprafața* (mp)	Observații / Referințe
A1	101616	11.300	Sector cadastral:85 Teren neimprejmuit;

B. Partea II. Proprietari și acte

Inscrieri privitoare la dreptul de proprietate și alte drepturi reale	Referințe
124 / 04/01/2024	
Act Administrativ nr. 2063/31, din 29/11/2023 emis de CJSDPAT-JUDETUL SIBIU (act administrativ nr 5605 din 22.03.2022, emis de OCPI SIBIU-SERVICIUL CADASTRU);	
B2	A1
Intabulare, drept de PROPRIETATE, Legea 18/19991, Legea 1/2000 și Legea 247/2005, dobandit prin Reconstituire, cota actuala 1/1, cota initiala 1/1	
1) FLORICEL ION	

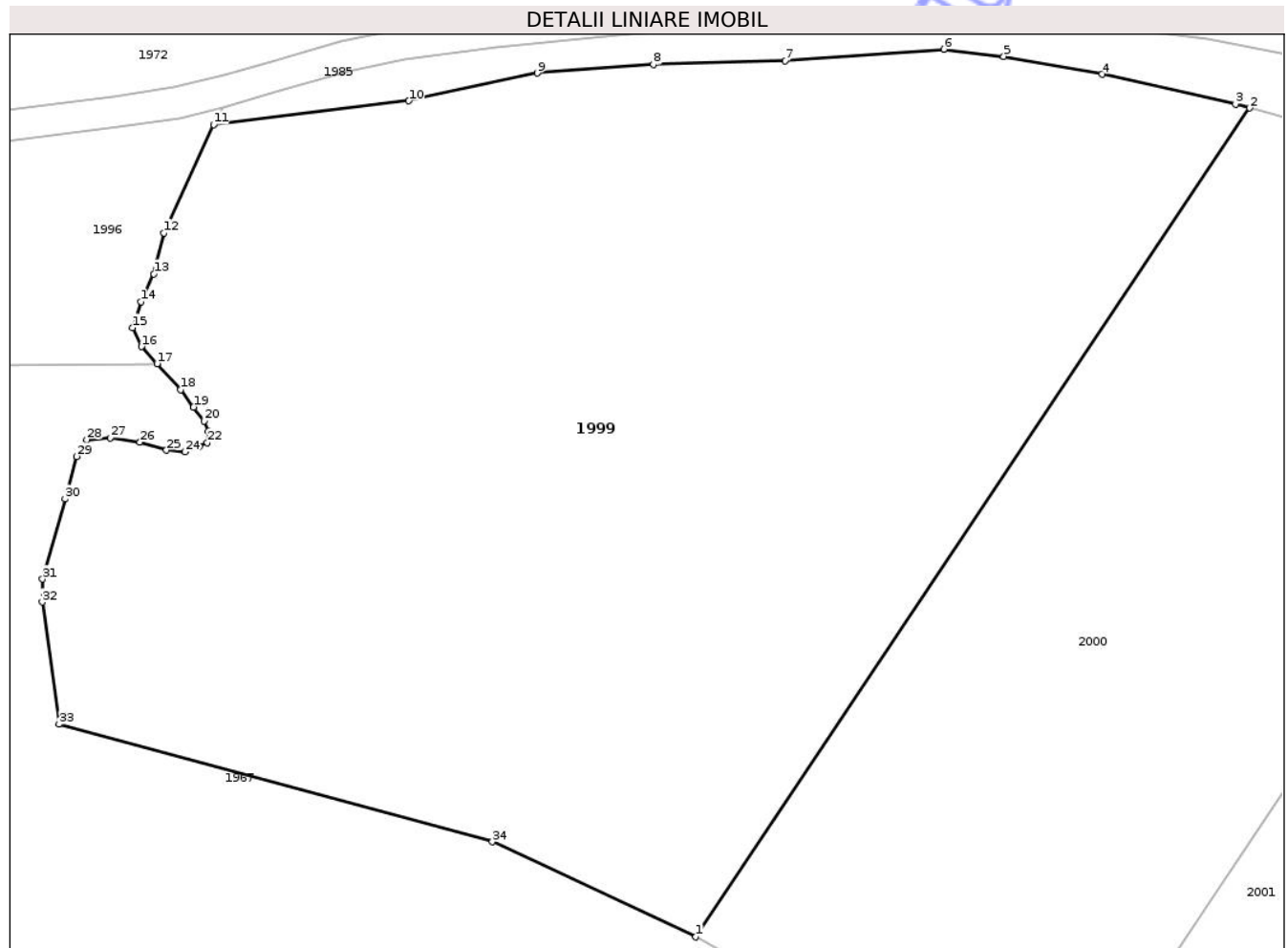
C. Partea III. SARCINI .

Inscrieri privind dezmembramintele dreptului de proprietate, drepturi reale de garanție și sarcini	Referințe
NU SUNT	

Teren

Nr cadastral	Suprafața (mp)*	Observații / Referințe
101616	11.300	

* Suprafața este determinată în planul de proiecție Stereo 70.



Date referitoare la teren

Crt	Categorie folosință	Intra vilan	Suprafața (mp)	Tarla	Parcelă	Nr. topo	Observații / Referințe
1	arabil	NU	11.300	84	2308/5	-	

Lungime Segmente

1) Valorile lungimilor segmentelor sunt obținute din proiecție în plan.

Punct început	X / Y	Punct sfârșit	X / Y	Lungime segment (** (m)
1	466.898,596 517.776,591	2	466.970,359 517.883,836	129.04
3	466.968,51 517.884,341	4	466.951,22 517.888,196	17.715
5	466.938,475 517.890,514	6	466.930,729 517.891,429	7.8
7	466.910,18 517.889,961	8	466.893,116 517.889,453	17.072
9	466.878,045 517.888,351	10	466.861,419 517.884,757	17.01

Punct început	X / Y	Punct sfârșit	X / Y	Lungime segment (** (m)
2	466.970,359 517.883,836	3	466.968,51 517.884,341	1.917
4	466.951,22 517.888,196	5	466.938,475 517.890,514	12.954
6	466.930,729 517.891,429	7	466.910,18 517.889,961	20.601
8	466.893,116 517.889,453	9	466.878,045 517.888,351	15.111
10	466.861,419 517.884,757	11	466.836,119 517.881,7	25.484

Punct început	X / Y	Punct sfârșit	X / Y	Lungime segment (** (m)
11	466.836,119 517.881,7	12	466.829,691 517.867,68	15.423
13	466.828,375 517.862,373	14	466.826,704 517.858,762	3.979
15	466.825,638 517.855,407	16	466.826,8 517.852,964	2.705
17	466.828,796 517.850,754	18	466.831,855 517.847,368	4.563
19	466.833,539 517.845,141	20	466.834,878 517.843,308	2.27
21	466.835,422 517.841,972	22	466.835,323 517.840,536	1.439
23	466.834,298 517.840,039	24	466.832,449 517.839,348	1.974
25	466.830,021 517.839,546	26	466.826,602 517.840,585	3.573
27	466.822,737 517.841,18	28	466.819,714 517.840,932	3.033
29	466.818,376 517.838,754	30	466.816,904 517.833,246	5.701
31	466.813,967 517.822,869	32	466.813,91 517.819,904	2.966
33	466.816,118 517.804,116	34	466.872,231 517.788,901	58.139

Punct început	X / Y	Punct sfârșit	X / Y	Lungime segment (** (m)
12	466.829,691 517.867,68	13	466.828,375 517.862,373	5.468
14	466.826,704 517.858,762	15	466.825,638 517.855,407	3.52
16	466.826,8 517.852,964	17	466.828,796 517.850,754	2.978
18	466.831,855 517.847,368	19	466.833,539 517.845,141	2.792
20	466.834,878 517.843,308	21	466.835,422 517.841,972	1.443
22	466.835,323 517.840,536	23	466.834,298 517.840,039	1.139
24	466.832,449 517.839,348	25	466.830,021 517.839,546	2.436
26	466.826,602 517.840,585	27	466.822,737 517.841,18	3.911
28	466.819,714 517.840,932	29	466.818,376 517.838,754	2.556
30	466.816,904 517.833,246	31	466.813,967 517.822,869	10.785
32	466.813,91 517.819,904	33	466.816,118 517.804,116	15.942
34	466.872,231 517.788,901	1	466.898,596 517.776,591	29.097

** Lungimile segmentelor sunt determinate în planul de proiecție Stereo 70 și sunt rotunjite la 1 milimetru.

*** Distanța dintre puncte este formată din segmente cumulate ce sunt mai mici decât valoarea 1 milimetru.



DATE DESPRE IMOBILUL NR. 2020

Oficiul de Cadastru și Publicitate Imobiliară SIBIU
Biroul de Cadastru și Publicitate Imobiliară Medias

A. Partea I. Descrierea imobilului

TEREN Extravilan

Nr. cadastral vechi:57

Adresa: Jud. Sibiu

Nr. Crt	Nr cadastral Nr. topografic	Suprafața* (mp)	Observații / Referințe
A1	100504	Din acte: 5.000 Masurata: 843	Sector cadastral:69 Teren neimprejmuit;

B. Partea II. Proprietari și acte

Inscrieri privitoare la dreptul de proprietate și alte drepturi reale	Referințe
4235 / 10/07/2006	
Act Notarial nr. aut. 1325/2006, din 01/01/2006 emis de BNP LOHAN FLORENTINA;	
B1	A1
Intabulare, drept de PROPRIETATE, cu titlu de drept cumpărare, dobandit prin Conventie, cota actuala 1/1, cota initiala 1/1	
1) ROTAR FELICIAN EMANOIL, și soția	
2) ROTAR ELENA	
OBSERVATII: (provenita din conversia CF 2107NValchid)	

C. Partea III. SARCINI .

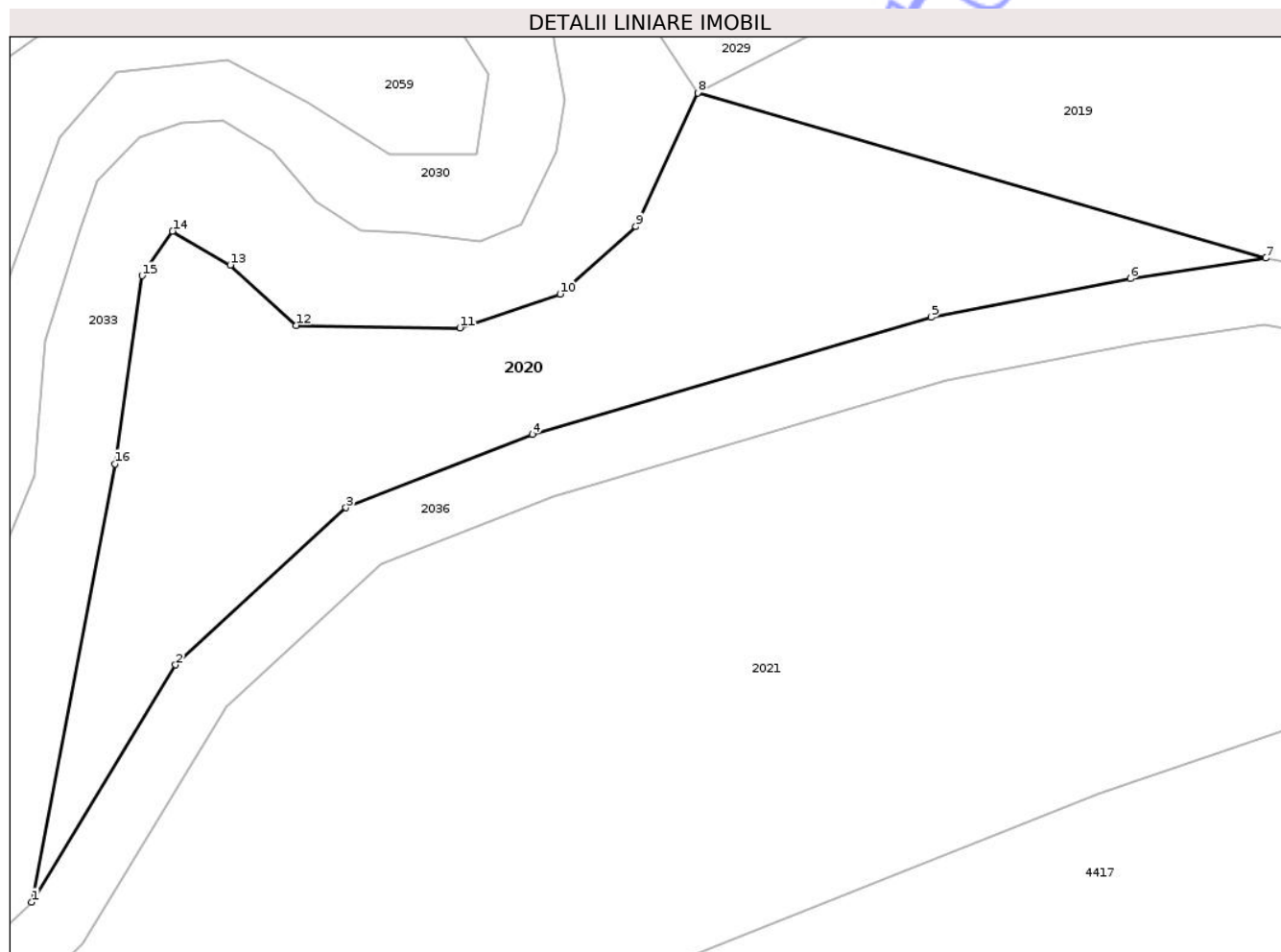
Inscrieri privind dezmembramintele dreptului de proprietate, drepturi reale de garanție și sarcini	Referințe
NU SUNT	

Anexa Nr. 1 La Partea I

Teren

Nr cadastral	Suprafața (mp)*	Observații / Referințe
100504	Din acte: 5.000 Masurata: 843	

* Suprafața este determinată în planul de proiecție Stereo 70.



Date referitoare la teren

Crt	Categorie folosință	Intra vilan	Suprafața (mp)	Tarla	Parcelă	Nr. topo	Observații / Referințe
1	faneata	NU	843	67	1458/3	-	;Imobilul este străbătut de drum, de aceea se dezmembrează în 2 imobile astfel: imobilul 1 - ID 2020 în suprafață de 843 mp, imobilul 2 - ID 2021 în suprafață de 4157 mp, însumând o suprafață totală de 5000 mp.

Lungime Segmente

1) Valorile lungimilor segmentelor sunt obținute din proiecție în plan.

Punct început	X / Y	Punct sfârșit	X / Y	Lungime segment (** (m)
1	468.380,57 521.999,315	2	468.389,411 522.013,887	17.044
2	468.389,411 522.013,887	3	468.399,867 522.023,537	14.229
3	468.399,867 522.023,537	4	468.411,303 522.028,045	12.292

Punct început	X / Y	Punct sfârșit	X / Y	Lungime segment (** (m)
4	468.411,303 522.028,045	5	468.435,811 522.035,222	25.537
5	468.435,811 522.035,222	6	468.448,035 522.037,599	12.453
6	468.448,035 522.037,599	7	468.456,35 522.038,861	8.41
7	468.456,35 522.038,861	8	468.421,466 522.049,005	36.329
8	468.421,466 522.049,005	9	468.417,681 522.040,785	9.05
9	468.417,681 522.040,785	10	468.413,016 522.036,663	6.225
10	468.413,016 522.036,663	11	468.406,856 522.034,575	6.504
11	468.406,856 522.034,575	12	468.396,806 522.034,728	10.051
12	468.396,806 522.034,728	13	468.392,77 522.038,444	5.486
13	468.392,77 522.038,444	14	468.389,228 522.040,519	4.105
14	468.389,228 522.040,519	15	468.387,343 522.037,778	3.327
15	468.387,343 522.037,778	16	468.385,679 522.026,227	11.67
16	468.385,679 522.026,227	1	468.380,57 521.999,315	27.393

** Lungimile segmentelor sunt determinate în planul de proiecție Stereo 70 și sunt rotunjite la 1 milimetru.

*** Distanța dintre puncte este formată din segmente cumulate ce sunt mai mici decât valoarea 1 milimetru.



DATE DESPRE IMOBILUL NR. 2021

Oficiul de Cadastru și Publicitate Imobiliară SIBIU
Biroul de Cadastru și Publicitate Imobiliară Medias

A. Partea I. Descrierea imobilului

TEREN Extravilan

Nr. cadastral vechi:57

Adresa: Jud. Sibiu

Nr. Crt	Nr cadastral Nr. topografic	Suprafața* (mp)	Observații / Referințe
A1	100504	Din acte: 5.000 Masurata: 4.157	Sector cadastral:69 Teren neimprejmuit;

B. Partea II. Proprietari și acte

Inscrieri privitoare la dreptul de proprietate și alte drepturi reale	Referințe
4235 / 10/07/2006	
Act Notarial nr. aut. 1325/2006, din 01/01/2006 emis de BNP LOHAN FLORENTINA;	
B1	A1
Intabulare, drept de PROPRIETATE, cu titlu de drept cumpărare, dobandit prin Conventie, cota actuala 1/1, cota initiala 1/1	
1) ROTAR FELICIAN EMANOIL, și soția	
2) ROTAR ELENA	
OBSERVATII: (provenita din conversia CF 2107NValchid)	

C. Partea III. SARCINI .

Inscrieri privind dezmembramintele dreptului de proprietate, drepturi reale de garanție și sarcini	Referințe
NU SUNT	

Anexa Nr. 1 La Partea I

Teren

Nr cadastral	Suprafața (mp)*	Observații / Referințe
100504	Din acte: 5.000 Masurata: 4.157	

* Suprafața este determinată în planul de proiecție Stereo 70.

DETALII LINIARE IMOBIL



Date referitoare la teren

Crt	Categorie folosință	Intravilan	Suprafața (mp)	Tarla	Parcelă	Nr. topo	Observații / Referințe
1	faneata	NU	4.157	67	1430/1	-	NR PARCELA 1458/3 GRESIT IN CF; Imobilul este străbătut de drum, de aceea se dezmembrează în 2 imobile astfel: imobilul 1 - ID 2020 în suprafață de 843 mp, imobilul 2 - ID 2021 în suprafață de 4157 mp, însumând o suprafață totală de 5000 mp.

Lungime Segmente

1) Valorile lungimilor segmentelor sunt obținute din proiecție în plan.

Punct început	X / Y	Punct sfârșit	X / Y	Lungime segment (** (m)
1	468.514,039 522.025,21	2	468.507,222 522.026,61	6.959
3	468.492,554 522.026,001	4	468.476,467 522.029,176	16.397

Punct început	X / Y	Punct sfârșit	X / Y	Lungime segment (** (m)
2	468.507,222 522.026,61	3	468.492,554 522.026,001	14.681
4	468.476,467 522.029,176	5	468.462,721 522.033,488	14.406

Punct început	X / Y	Punct sfârșit	X / Y	Lungime segment (** (m)
5	468.462,721 522.033,488	6	468.456,25 522.034,8	6.603
7	468.448,718 522.033,657	8	468.436,757 522.031,331	12.185
9	468.412,601 522.024,257	10	468.402,03 522.020,09	11.363
11	468.392,538 522.011,33	12	468.383,711 521.996,78	17.018
13	468.380,653 521.993,885	14	468.377,595 521.990,99	4.211
15	468.367,652 521.982,342	16	468.359,564 521.971,814	13.276
17	468.353,118 521.959,783	18	468.341,324 521.940,862	22.296
19	468.335,745 521.937,601	20	468.351,183 521.925,887	19.379
21	468.384,991 521.969,492	22	468.416,664 521.994,31	40.238
23	468.446,094 522.005,988	24	468.481,24 522.017,947	37.125

Punct început	X / Y	Punct sfârșit	X / Y	Lungime segment (** (m)
6	468.456,25 522.034,8	7	468.448,718 522.033,657	7.618
8	468.436,757 522.031,331	9	468.412,601 522.024,257	25.17
10	468.402,03 522.020,09	11	468.392,538 522.011,33	12.916
12	468.383,711 521.996,78	13	468.380,653 521.993,885	4.211
14	468.377,595 521.990,99	15	468.367,652 521.982,342	13.178
16	468.359,564 521.971,814	17	468.353,118 521.959,783	13.649
18	468.341,324 521.940,862	19	468.335,745 521.937,601	6.462
20	468.351,183 521.925,887	21	468.384,991 521.969,492	55.176
22	468.416,664 521.994,31	23	468.446,094 522.005,988	31.662
24	468.481,24 522.017,947	1	468.514,039 522.025,21	33.594

** Lungimile segmentelor sunt determinate în planul de proiecție Stereo 70 și sunt rotunjite la 1 milimetru.

*** Distanța dintre puncte este formată din segmente cumulate ce sunt mai mici decât valoarea 1 milimetru.



DATE DESPRE IMOBILUL NR. 2022

Oficiul de Cadastru și Publicitate Imobiliară SIBIU
Biroul de Cadastru și Publicitate Imobiliară Medias

A. Partea I. Descrierea imobilului

TEREN Extravilan

Nr. cadastral vechi:55

Adresa: Jud. Sibiu

Nr. Crt	Nr cadastral Nr. topografic	Suprafața* (mp)	Observații / Referințe
A1	100502	2.100	Sector cadastral:69 Teren neimprejmuit;

B. Partea II. Proprietari și acte

Inscrieri privitoare la dreptul de proprietate și alte drepturi reale	Referințe
4235 / 10/07/2006	
Act Notarial nr. aut. 1325/2006, din 01/01/2006 emis de BNP LOHAN FLORENTINA;	
B1	A1
Intabulare, drept de PROPRIETATE, cu titlu de drept cumpărare, dobandit prin Conventie, cota actuala 1/1, cota initiala 1/1	
1) ROTAR FELICIAN EMANOIL, și soția	
2) ROTAR ELENA	
OBSERVATII: (provenita din conversia CF 2107NValchid)	

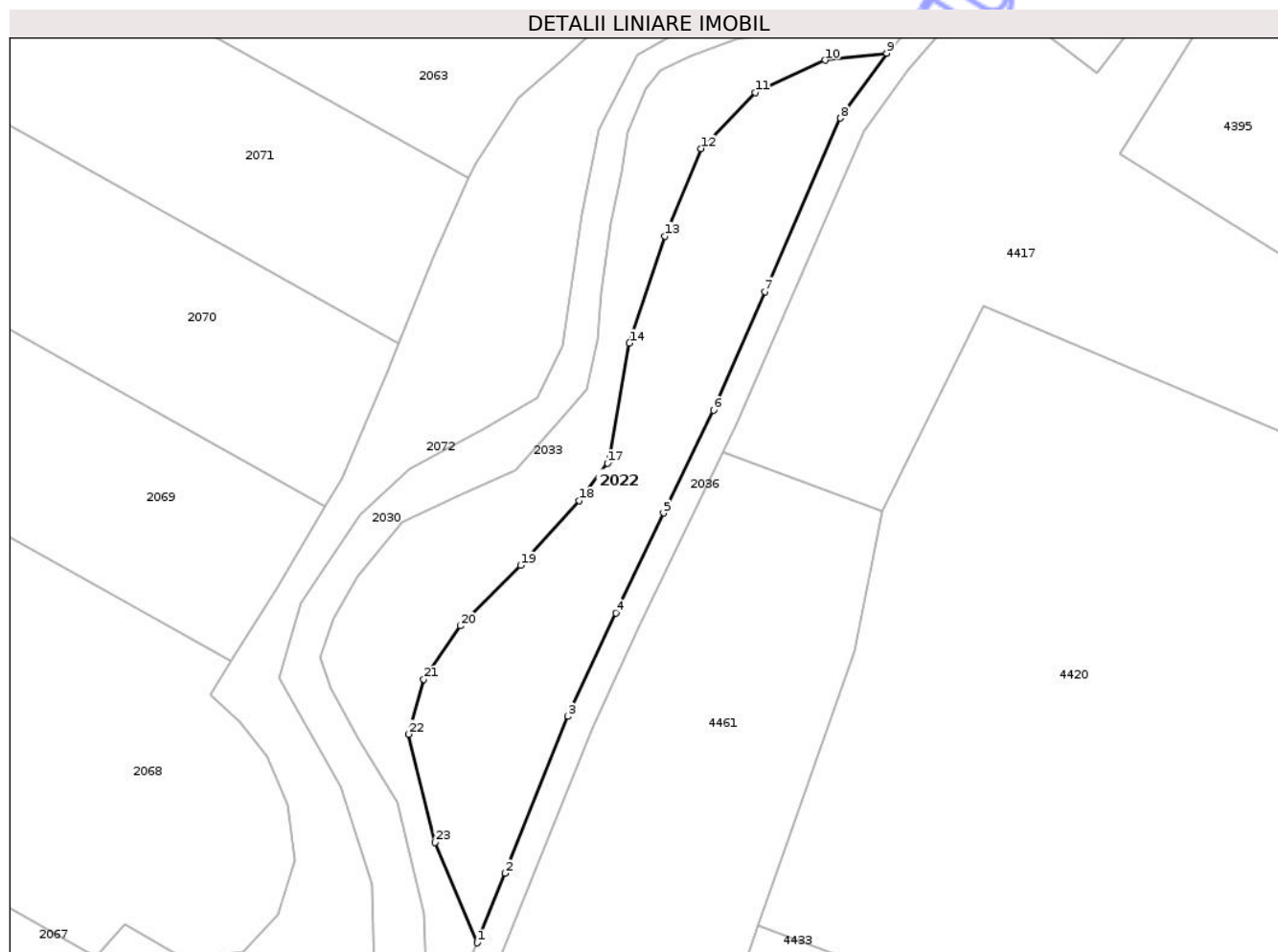
C. Partea III. SARCINI .

Inscrieri privind dezmembramintele dreptului de proprietate, drepturi reale de garanție și sarcini	Referințe
NU SUNT	

Teren

Nr cadastral	Suprafața (mp)*	Observații / Referințe
100502	2.100	

* Suprafața este determinată în planul de proiecție Stereo 70.



Date referitoare la teren

Crt	Categorie folosință	Intra vilan	Suprafața (mp)	Tarla	Parcelă	Nr. topo	Observații / Referințe
1	faneata	NU	2.100	67	1457/1	-	

Lungime Segmente

1) Valorile lungimilor segmentelor sunt obținute din proiecție în plan.

Punct început	X / Y	Punct sfârșit	X / Y	Lungime segment (** (m)
1	468.259,496 521.797,246	2	468.263,664 521.807,512	11.08
3	468.272,943 521.830,72	4	468.280,004 521.845,994	16.827
5	468.287,053 521.860,776	6	468.294,456 521.875,959	16.892
7	468.302,062 521.893,493	8	468.313,233 521.919,14	27.974
9	468.320,06 521.928,733	10	468.310,992 521.927,706	9.126

Punct început	X / Y	Punct sfârșit	X / Y	Lungime segment (** (m)
2	468.263,664 521.807,512	3	468.272,943 521.830,72	24.994
4	468.280,004 521.845,994	5	468.287,053 521.860,776	16.377
6	468.294,456 521.875,959	7	468.302,062 521.893,493	19.113
8	468.313,233 521.919,14	9	468.320,06 521.928,733	11.774
10	468.310,992 521.927,706	11	468.300,659 521.922,918	11.388

Punct început	X / Y	Punct sfârșit	X / Y	Lungime segment (** (m)
11	468.300,659 521.922,918	12	468.292,581 521.914,656	11.555
13	468.287,298 521.901,715	14	468.282,012 521.885,865	16.708
15	468.279,195 521.868,972	16	468.279,128 521.868,573	0.405
17	468.278,796 521.868,136	18	468.274,563 521.862,569	6.994
19	468.265,939 521.853,025	20	468.257,023 521.844,077	12.632
21	468.251,596 521.836,174	22	468.249,4 521.828,064	8.402
23	468.253,288 521.812,061	1	468.259,496 521.797,246	16.063

Punct început	X / Y	Punct sfârșit	X / Y	Lungime segment (** (m)
12	468.292,581 521.914,656	13	468.287,298 521.901,715	13.978
14	468.282,012 521.885,865	15	468.279,195 521.868,972	17.126
16	468.279,128 521.868,573	17	468.278,796 521.868,136	0.549
18	468.274,563 521.862,569	19	468.265,939 521.853,025	12.863
20	468.257,023 521.844,077	21	468.251,596 521.836,174	9.587
22	468.249,4 521.828,064	23	468.253,288 521.812,061	16.469

** Lungimile segmentelor sunt determinate în planul de proiecție Stereo 70 și sunt rotunjite la 1 milimetru.

*** Distanța dintre puncte este formată din segmente cumulate ce sunt mai mici decât valoarea 1 milimetru.

Neutilizabil în Civil



DATE DESPRE IMOBILUL NR. 2024

Oficiul de Cadastru și Publicitate Imobiliară SIBIU
Biroul de Cadastru și Publicitate Imobiliară Medias

A. Partea I. Descrierea imobilului

TEREN Extravilan

Nr. cadastral vechi:56

Adresa: Jud. Sibiu

Nr. Crt	Nr cadastral Nr. topografic	Suprafața* (mp)	Observații / Referințe
A1	100503	3.500	Sector cadastral:69 Teren neimprejmuit;

B. Partea II. Proprietari și acte

Inscrieri privitoare la dreptul de proprietate și alte drepturi reale		Referințe
4235 / 10/07/2006		
Act Notarial nr. aut. 1325/2006, din 01/01/2006 emis de BNP LOHAN FLORENTINA;		
B1	Intabulare, drept de PROPRIETATE, cu titlu de drept cumpărare, dobândit prin Conventie, cota actuala 1/2, cota initiala 1/1 1) ROTAR ELENA <i>OBSERVATII: (provenita din conversia CF 2107NValchid)</i>	A1
14720 / 30/07/2018		
Act Notarial nr. 106, din 27/07/2018 emis de LOHAN FLORENTINA GEORGETA;		
B2	Intabulare, drept de PROPRIETATE, dobândit prin Succesiune, cota actuala 1/8, cota initiala 1/8 1) ROTAR ELENA, soție	A1
B3	Intabulare, drept de PROPRIETATE, dobândit prin Succesiune, cota actuala 3/8, cota initiala 3/8 1) ROTAR FELICIAN-CONSTANTIN, fiu	A1

C. Partea III. SARCINI .

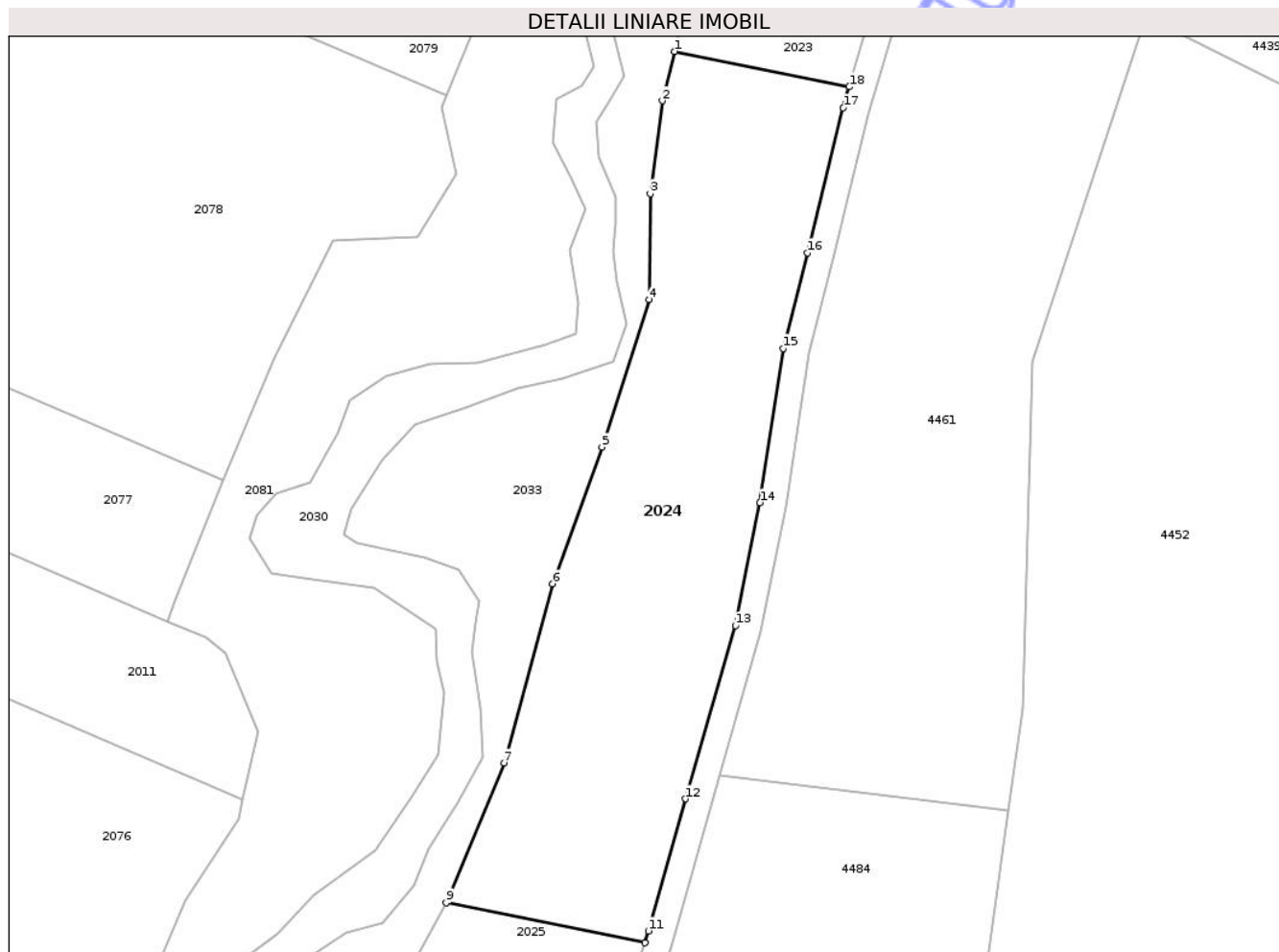
Inscrieri privind dezmembramintele dreptului de proprietate, drepturi reale de garanție și sarcini	Referințe
NU SUNT	

Anexa Nr. 1 La Partea I

Teren

Nr cadastral	Suprafața (mp)*	Observații / Referințe
100503	3.500	

* Suprafața este determinată în planul de proiecție Stereo 70.



Date referitoare la teren

Crt	Categorie folosință	Intra vilan	Suprafața (mp)	Tarla	Parcelă	Nr. topo	Observații / Referințe
1	faneata	NU	3.500	67	1457/4	-	

Lungime Segmente

1) Valorile lungimilor segmentelor sunt obținute din proiecție în plan.

Punct început	X / Y	Punct sfârșit	X / Y	Lungime segment (** (m)
1	468.181,847 521.672,125	2	468.180,051 521.664,67	7.668
2	468.180,051 521.664,67	3	468.178,225 521.650,655	14.133
3	468.178,225 521.650,655	4	468.178,026 521.634,642	16.014
4	468.178,026 521.634,642	5	468.170,899 521.612,382	23.373
5	468.170,899 521.612,382	6	468.163,46 521.591,742	21.94

Punct început	X / Y	Punct sfârșit	X / Y	Lungime segment (** (m)
6	468.163,46 521.591,742	7	468.156,088 521.564,705	28.024
7	468.156,088 521.564,705	8	468.148,003 521.544,839	21.448
8	468.148,003 521.544,839	9	468.147,334 521.543,592	1.415
9	468.147,334 521.543,592	10	468.177,367 521.537,513	30.642
10	468.177,367 521.537,513	11	468.177,911 521.539,3	1.868
11	468.177,911 521.539,3	12	468.183,568 521.559,254	20.74
12	468.183,568 521.559,254	13	468.191,072 521.585,417	27.218
13	468.191,072 521.585,417	14	468.194,803 521.603,97	18.924
14	468.194,803 521.603,97	15	468.198,291 521.627,287	23.576
15	468.198,291 521.627,287	16	468.201,975 521.641,726	14.902
16	468.201,975 521.641,726	17	468.207,379 521.663,619	22.55
17	468.207,379 521.663,619	18	468.208,302 521.666,77	3.283
18	468.208,302 521.666,77	1	468.181,847 521.672,125	26.992

** Lungimile segmentelor sunt determinate în planul de proiecție Stereo 70 și sunt rotunjite la 1 milimetru.

*** Distanța dintre puncte este formată din segmente cumulate ce sunt mai mici decât valoarea 1 milimetru.



DATE DESPRE IMOBILUL NR. 2115

Oficiul de Cadastru și Publicitate Imobiliară SIBIU
Biroul de Cadastru și Publicitate Imobiliară Medias

A. Partea I. Descrierea imobilului

TEREN Extravilan

Adresa: Jud. Sibiu

Nr. Crt	Nr cadastral Nr. topografic	Suprafața* (mp)	Observații / Referințe
A1	100453	13.700	Sector cadastral:37 Teren neimprejmuit;

B. Partea II. Proprietari și acte

Inscrieri privitoare la dreptul de proprietate și alte drepturi reale	Referințe
19140 / 01/09/2023	
Act Notarial nr. 1031, din 31/08/2023 emis de MELINTE OANA;	
B3	A1
Intabulare, drept de PROPRIETATE, cu titlu de drept cumpărare, dobandit prin Conventie, cota actuala 1/1, cota initiala 1/1	
1) DAMIAN DANIEL-COSMIN , necăsătorit, bun propriu	

C. Partea III. SARCINI .

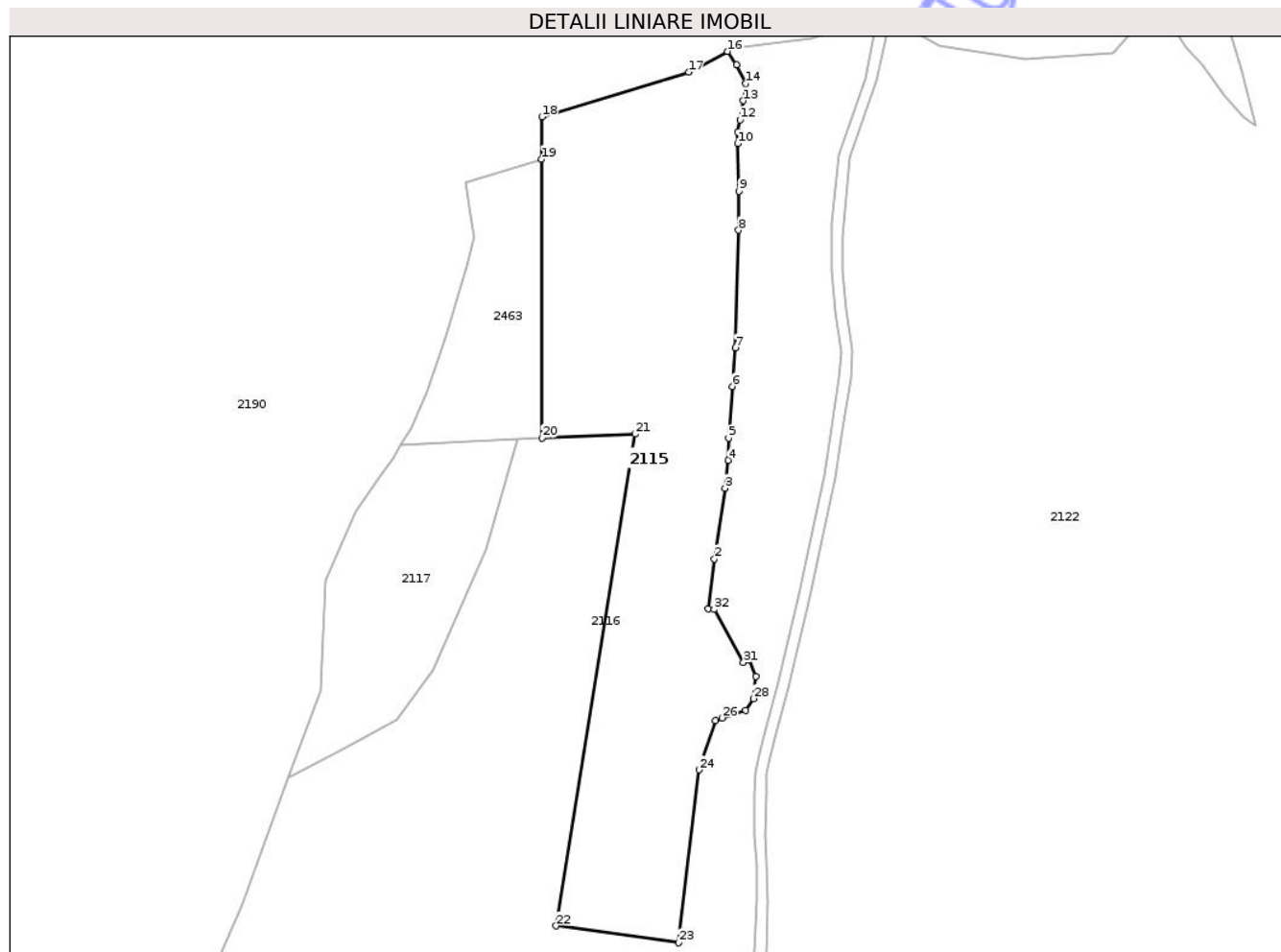
Inscrieri privind dezmembramintele dreptului de proprietate, drepturi reale de garanție și sarcini	Referințe
NU SUNT	

Anexa Nr. 1 La Partea I

Teren

Nr cadastral	Suprafața (mp)*	Observații / Referințe
100453	13.700	

* Suprafața este determinată în planul de proiecție Stereo 70.



Date referitoare la teren

Crt	Categorie folosință	Intra vilan	Suprafața (mp)	Tarla	Parcelă	Nr. topo	Observații / Referințe
1	neproductiv	NU	13.385	41	805/1	-	
2	ape statatoare	NU	315	41	801/1	-	

Lungime Segmente

1) Valorile lungimilor segmentelor sunt obținute din proiecție în plan.

Punct început	X / Y	Punct sfârșit	X / Y	Lungime segment (** (m))
1	469.344,722 526.858,415	2	469.346,764 526.874,746	16.458
3	469.350,298 526.897,97	4	469.351,311 526.907,173	9.259
5	469.351,403 526.914,386	6	469.352,614 526.931,346	17.003
7	469.353,725 526.944,026	8	469.354,724 526.982,611	38.598

Punct început	X / Y	Punct sfârșit	X / Y	Lungime segment (** (m))
2	469.346,764 526.874,746	3	469.350,298 526.897,97	23.491
4	469.351,311 526.907,173	5	469.351,403 526.914,386	7.214
6	469.352,614 526.931,346	7	469.353,725 526.944,026	12.729
8	469.354,724 526.982,611	9	469.354,898 526.995,4	12.79

Punct început	X / Y	Punct sfârșit	X / Y	Lungime segment (** (m)	Punct început	X / Y	Punct sfârșit	X / Y	Lungime segment (** (m)
9	469.354,898 526.995,4	10	469.354,375 527.011,108	15.717	10	469.354,375 527.011,108	11	469.354,554 527.014,859	3.755
11	469.354,554 527.014,859	12	469.355,202 527.018,861	4.054	12	469.355,202 527.018,861	13	469.356,244 527.025,109	6.334
13	469.356,244 527.025,109	14	469.356,959 527.030,722	5.658	14	469.356,959 527.030,722	15	469.354,101 527.036,931	6.835
15	469.354,101 527.036,931	16	469.351,094 527.041,306	5.309	16	469.351,094 527.041,306	17	469.338,307 527.034,496	14.487
17	469.338,307 527.034,496	18	469.290,079 527.019,819	50.412	18	469.290,079 527.019,819	19	469.290,051 527.005,929	13.89
19	469.290,051 527.005,929	20	469.290,152 526.914,415	91.514	20	469.290,152 526.914,415	21	469.320,711 526.915,721	30.587
21	469.320,711 526.915,721	22	469.294,787 526.754,351	163.439	22	469.294,787 526.754,351	23	469.335,046 526.748,829	40.636
23	469.335,046 526.748,829	24	469.341,693 526.805,557	57.116	24	469.341,693 526.805,557	25	469.347,207 526.821,724	17.081
25	469.347,207 526.821,724	26	469.349,303 526.822,581	2.264	26	469.349,303 526.822,581	27	469.357,058 526.825,165	8.174
27	469.357,058 526.825,165	28	469.359,658 526.828,896	4.548	28	469.359,658 526.828,896	29	469.360,342 526.836,294	7.43
29	469.360,342 526.836,294	30	469.358,162 526.841,559	5.698	30	469.358,162 526.841,559	31	469.356,314 526.840,794	2.0
31	469.356,314 526.840,794	32	469.346,706 526.858,167	19.853	32	469.346,706 526.858,167	1	469.344,722 526.858,415	1.999

** Lungimile segmentelor sunt determinate în planul de proiecție Stereo 70 și sunt rotunjite la 1 milimetru.

*** Distanța dintre puncte este formată din segmente cumulate ce sunt mai mici decât valoarea 1 milimetru.

**DATE DESPRE IMOBILUL NR. 2130**

Oficiul de Cadastru și Publicitate Imobiliară SIBIU
Biroul de Cadastru și Publicitate Imobiliară Medias

A. Partea I. Descrierea imobilului

TEREN Extravilan

Adresa: Jud. Sibiu

Nr. Crt	Nr cadastral Nr. topografic	Suprafața* (mp)	Observații / Referințe
A1	100872	Din acte: 10.500 Masurata: 2.646	Sector cadastral:83 Teren neimprejmit;

B. Partea II. Proprietari și acte

Inscrieri privitoare la dreptul de proprietate și alte drepturi reale	Referințe
24511 / 15/12/2016	
Act Normativ nr. HG nr. 978/2002, din 05/09/2002 emis de GUVERNUL ROMANIEI (act administrativ nr 24511 din 15.12.2016, emis de OCPI Sibiu - Serviciul Cadastru; act notarial nr 1980 din 21.11.2016, emis de NP Urian Marcel Cosmin; act notarial nr 1786 din 20.10.2016, emis de NP Urian Marcel Cosmin);	
B2	A1
Intabulare, drept de PROPRIETATE, H.G 978/2002, dobandit prin Lege, cota actuala 1/1, cota initiala 1/1 1) COMUNA HOGHILAG , CIF:4241230, domeniu public	

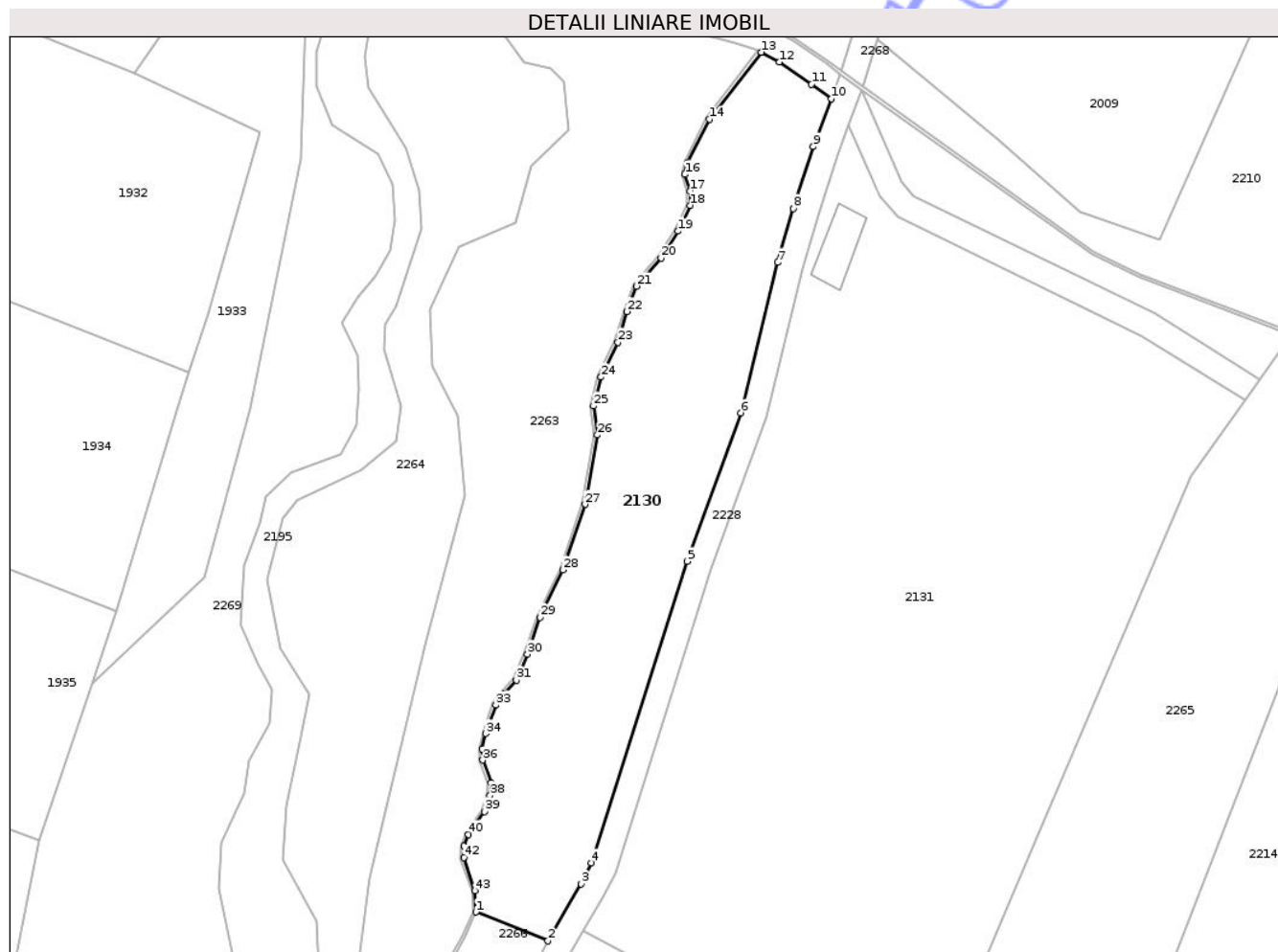
C. Partea III. SARCINI .

Inscrieri privind dezmembramintele dreptului de proprietate, drepturi reale de garanție și sarcini	Referințe
NU SUNT	

Teren

Nr cadastral	Suprafața (mp)*	Observații / Referințe
100872	Din acte: 10.500 Masurata: 2.646	

* Suprafața este determinată în planul de proiecție Stereo 70.



Date referitoare la teren

Crt	Categorie folosință	Intravilan	Suprafața (mp)	Tarla	Parcelă	Nr. topo	Observații / Referințe
1	arabil	NU	2.646	78	2245	-	;Imobilul este străbătut de drum, de aceea se dezmembrează în 2 imobile astfel: imobilul 1 - ID 2130 în suprafață de 2646 mp, imobilul 2 - ID 2131 în suprafață de 7854 mp, însumând o suprafață totală de 10500 mp.

Lungime Segmente

1) Valorile lungimilor segmentelor sunt obținute din proiecție în plan.

Punct început	X / Y	Punct sfârșit	X / Y	Lungime segment	Punct început	X / Y	Punct sfârșit	X / Y	Lungime segment	Punct început	X / Y	Punct sfârșit	X / Y	Lungime segment
1	467.598,764 518.046,001	2	467.610,029 518.041,493	12.134	2	467.610,029 518.041,493	3	467.615,251 518.050,428	10.349	3	467.615,251 518.050,428	4	467.616,862 518.053,707	3.653
4	467.616,862 518.053,707	5	467.631,866 518.100,972	49.589	5	467.631,866 518.100,972	6	467.640,297 518.124,243	24.751	6	467.640,297 518.124,243	7	467.646,063 518.147,808	24.26
7	467.646,063 518.147,808	8	467.648,475 518.156,256	8.786	8	467.648,475 518.156,256	9	467.651,621 518.165,974	10.215	9	467.651,621 518.165,974	10	467.654,445 518.173,434	7.977

Punct început	X / Y	Punct sfârșit	X / Y	Lungime segment	Punct început	X / Y	Punct sfârșit	X / Y	Lungime segment	Punct început	X / Y	Punct sfârșit	X / Y	Lungime segment
10	467.654,445 518.173,434	11	467.651,335 518.175,739	3.871	11	467.651,335 518.175,739	12	467.646,283 518.179,204	6.126	12	467.646,283 518.179,204	13	467.643,478 518.180,749	3.202
13	467.643,478 518.180,749	14	467.635,322 518.170,229	13.311	14	467.635,322 518.170,229	15	467.631,836 518.163,326	7.733	15	467.631,836 518.163,326	16	467.631,474 518.161,614	1.75
16	467.631,474 518.161,614	17	467.632,281 518.159,011	2.725	17	467.632,281 518.159,011	18	467.632,314 518.156,739	2.272	18	467.632,314 518.156,739	19	467.630,392 518.152,714	4.46
19	467.630,392 518.152,714	20	467.627,754 518.148,485	4.984	20	467.627,754 518.148,485	21	467.623,881 518.144,079	5.866	21	467.623,881 518.144,079	22	467.622,398 518.140,127	4.221
22	467.622,398 518.140,127	23	467.621,017 518.135,299	5.022	23	467.621,017 518.135,299	24	467.618,372 518.129,839	6.067	24	467.618,372 518.129,839	25	467.617,2 518.125,3	4.688
25	467.617,2 518.125,3	26	467.617,778 518.120,778	4.559	26	467.617,778 518.120,778	27	467.615,867 518.109,913	11.032	27	467.615,867 518.109,913	28	467.612,336 518.099,625	10.877
28	467.612,336 518.099,625	29	467.608,827 518.092,204	8.209	29	467.608,827 518.092,204	30	467.606,817 518.086,423	6.12	30	467.606,817 518.086,423	31	467.605,074 518.082,358	4.423
31	467.605,074 518.082,358	32	467.603,146 518.080,206	2.889	32	467.603,146 518.080,206	33	467.601,887 518.078,469	2.145	33	467.601,887 518.078,469	34	467.600,275 518.073,989	4.761
34	467.600,275 518.073,989	35	467.599,729 518.071,525	2.524	35	467.599,729 518.071,525	36	467.599,813 518.069,839	1.688	36	467.599,813 518.069,839	37	467.601,11 518.066,275	3.793
37	467.601,11 518.066,275	38	467.600,985 518.064,281	1.998	38	467.600,985 518.064,281	39	467.600,087 518.061,764	2.672	39	467.600,087 518.061,764	40	467.597,574 518.058,191	4.368
40	467.597,574 518.058,191	41	467.596,896 518.056,38	1.934	41	467.596,896 518.056,38	42	467.596,868 518.054,551	1.829	42	467.596,868 518.054,551	43	467.598,567 518.049,36	5.462
43	467.598,567 518.049,36	1	467.598,764 518.046,001	3.365										

** Lungimile segmentelor sunt determinate în planul de proiecție Stereo 70 și sunt rotunjite la 1 milimetru.

*** Distanța dintre puncte este formată din segmente cumulate ce sunt mai mici decât valoarea 1 milimetru.

**DATE DESPRE IMOBILUL NR. 2131**

Oficiul de Cadastru și Publicitate Imobiliară SIBIU
Biroul de Cadastru și Publicitate Imobiliară Medias

A. Partea I. Descrierea imobilului

TEREN Extravilan

Adresa: Jud. Sibiu

Nr. Crt	Nr cadastral Nr. topografic	Suprafața* (mp)	Observații / Referințe
A1	100872	Din acte: 10.500 Masurata: 7.854	Sector cadastral:83 Teren neimprejmuit;

Construcții

Crt	Nr cadastral Nr. topografic	Adresa	Observații / Referințe
A1.1	100872-C1	Jud. Sibiu	Nr. niveluri:1; S. construita la sol:60 mp; ANEXA - P

B. Partea II. Proprietari și acte

Inscrieri privitoare la dreptul de proprietate și alte drepturi reale	Referințe
24511 / 15/12/2016	
Act Normativ nr. HG nr. 978/2002, din 05/09/2002 emis de GUVERNUL ROMANIEI (act administrativ nr 24511 din 15.12.2016, emis de OCPI Sibiu - Serviciul Cadastru;act notarial nr 1980 din 21.11.2016, emis de NP Urian Marcel Cosmin;act notarial nr 1786 din 20.10.2016, emis de NP Urian Marcel Cosmin);	
B2	Intabulare, drept de PROPRIETATE, H.G 978/2002, dobandit prin Lege, cota actuala 1/1, cota initiala 1/1 1) COMUNA HOGHILAG, CIF:4241230, domeniu public
/	
Act Normativ nr. 7, din 13/03/1996 emis de PARLAMENTUL ROMÂNIEI;	
B3	Intabulare, drept de PROPRIETATE, dobandit prin Lege, cota actuala 1/1, cota initiala 1/1 1) COMUNA HOGHILAG, CIF:4241230

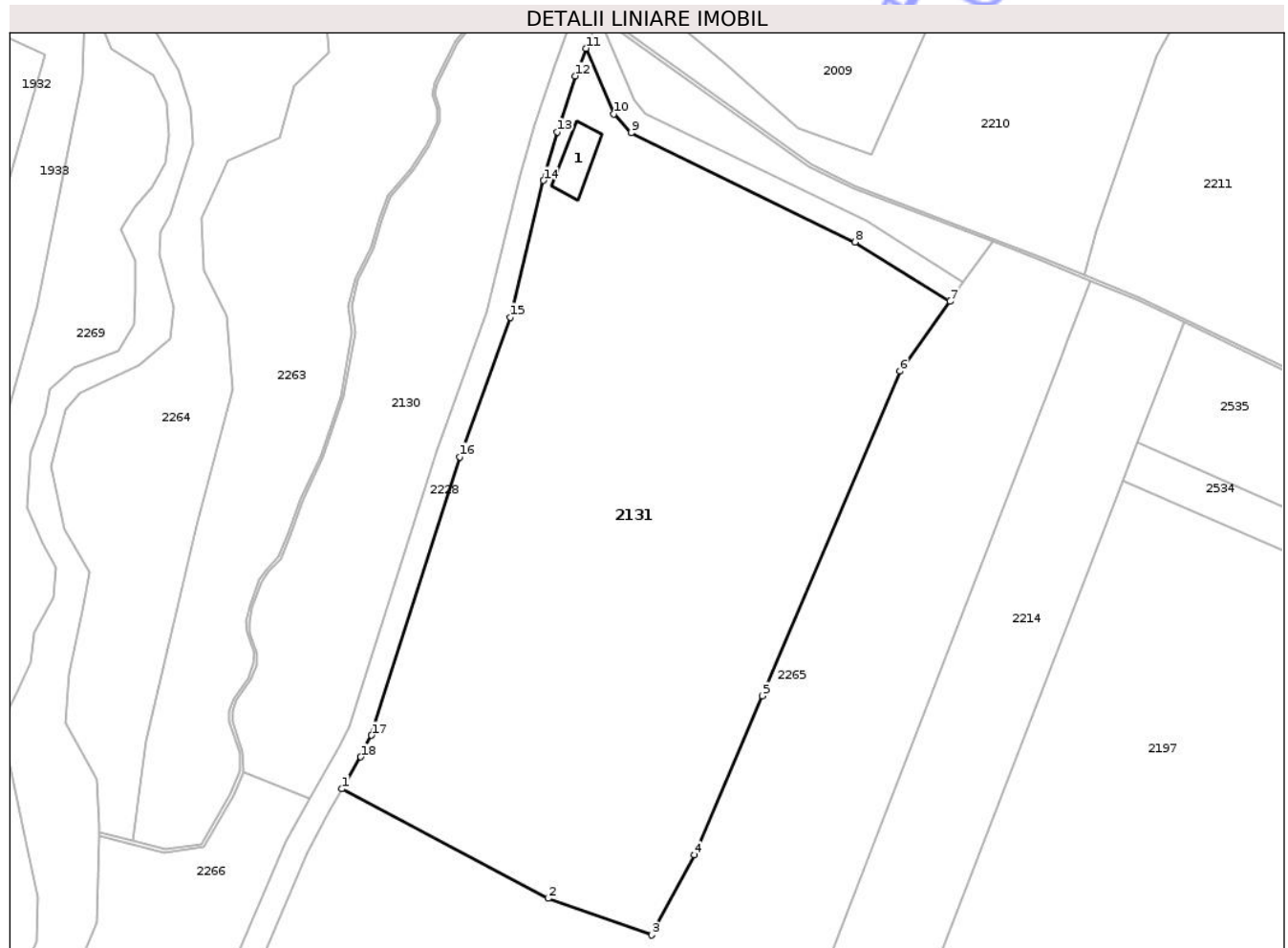
C. Partea III. SARCINI .

Inscrieri privind dezmembramintele dreptului de proprietate, drepturi reale de garanție și sarcini	Referințe
NU SUNT	

Teren

Nr cadastral	Suprafața (mp)*	Observații / Referințe
100872	Din acte: 10.500 Masurata: 7.854	

* Suprafața este determinată în planul de proiecție Stereo 70.



Date referitoare la teren

Crt	Categorie folosință	Intra vilan	Suprafața (mp)	Tarla	Parcelă	Nr. topo	Observații / Referințe
1	curți constructii	NU	7.854	78	2247	-	;Imobilul este străbătut de drum, de aceea se dezmembrează în 2 imobile astfel: imobilul 1 - ID 2130 în suprafață de 2646 mp, imobilul 2 - ID 2131 în suprafață de 7854 mp, însumând o suprafață totală de 10500 mp.

Date referitoare la construcții

Crt	Număr	Destinație construcție	Supraf. (mp)	Situație juridică	Observații / Referințe
A1.1	100872-C1	construcții anexa	60	Cu acte	Nr. niveluri:1; S. construita la sol:60 mp; ANEXA - P

Lungime Segmente

1) Valorile lungimilor segmentelor sunt obținute din proiecție în plan.

Punct început	X / Y	Punct sfârșit	X / Y	Lungime segment (** (m)
1	467.615,596 518.043,091	2	467.650,712 518.024,426	39.768

Punct început	X / Y	Punct sfârșit	X / Y	Lungime segment (** (m)
2	467.650,712 518.024,426	3	467.668,423 518.018,17	18.783
3	467.668,423 518.018,17	4	467.675,639 518.031,831	15.45
4	467.675,639 518.031,831	5	467.687,218 518.058,961	29.498
5	467.687,218 518.058,961	6	467.710,716 518.114,335	60.153
6	467.710,716 518.114,335	7	467.719,214 518.126,211	14.603
7	467.719,214 518.126,211	8	467.703,087 518.136,347	19.048
8	467.703,087 518.136,347	9	467.664,893 518.154,942	42.48
9	467.664,893 518.154,942	10	467.661,952 518.158,19	4.382
10	467.661,952 518.158,19	11	467.657,179 518.169,357	12.144
11	467.657,179 518.169,357	12	467.655,396 518.164,649	5.034
12	467.655,396 518.164,649	13	467.652,302 518.155,09	10.047
13	467.652,302 518.155,09	14	467.649,94 518.146,817	8.604
14	467.649,94 518.146,817	15	467.644,231 518.123,519	23.987
15	467.644,231 518.123,519	16	467.635,655 518.099,687	25.328
16	467.635,655 518.099,687	17	467.620,584 518.052,211	49.811
17	467.620,584 518.052,211	18	467.618,778 518.048,535	4.096
18	467.618,778 518.048,535	1	467.615,596 518.043,091	6.306

** Lungimile segmentelor sunt determinate în planul de proiecție Stereo 70 și sunt rotunjite la 1 milimetru.

*** Distanța dintre puncte este formată din segmente cumulate ce sunt mai mici decât valoarea 1 milimetru.

**DATE DESPRE IMOBILUL NR. 2138**

Oficiul de Cadastru și Publicitate Imobiliară SIBIU
Biroul de Cadastru și Publicitate Imobiliară Medias

A. Partea I. Descrierea imobilului

TEREN Extravilan

Adresa: Jud. Sibiu

Nr. Crt	Nr cadastral Nr. topografic	Suprafața* (mp)	Observații / Referințe
A1	100615	9.800	Sector cadastral:9 Teren neimprejmuit;

B. Partea II. Proprietari și acte

Inscrieri privitoare la dreptul de proprietate și alte drepturi reale	Referințe
19403 / 25/09/2015	
Act Notarial nr. 1626, din 22/09/2015 emis de LOHAN FLORENTINA GEORGETA;	
B3	A1
Intabulare, drept de PROPRIETATE, cu titlu de drept cumpărare, dobandit prin Conventie, cota actuala 1/1, cota initiala 1/1	
1) VÎRGOLICI MIHNEA GABRIEL, necăsătorit, bun propriu	

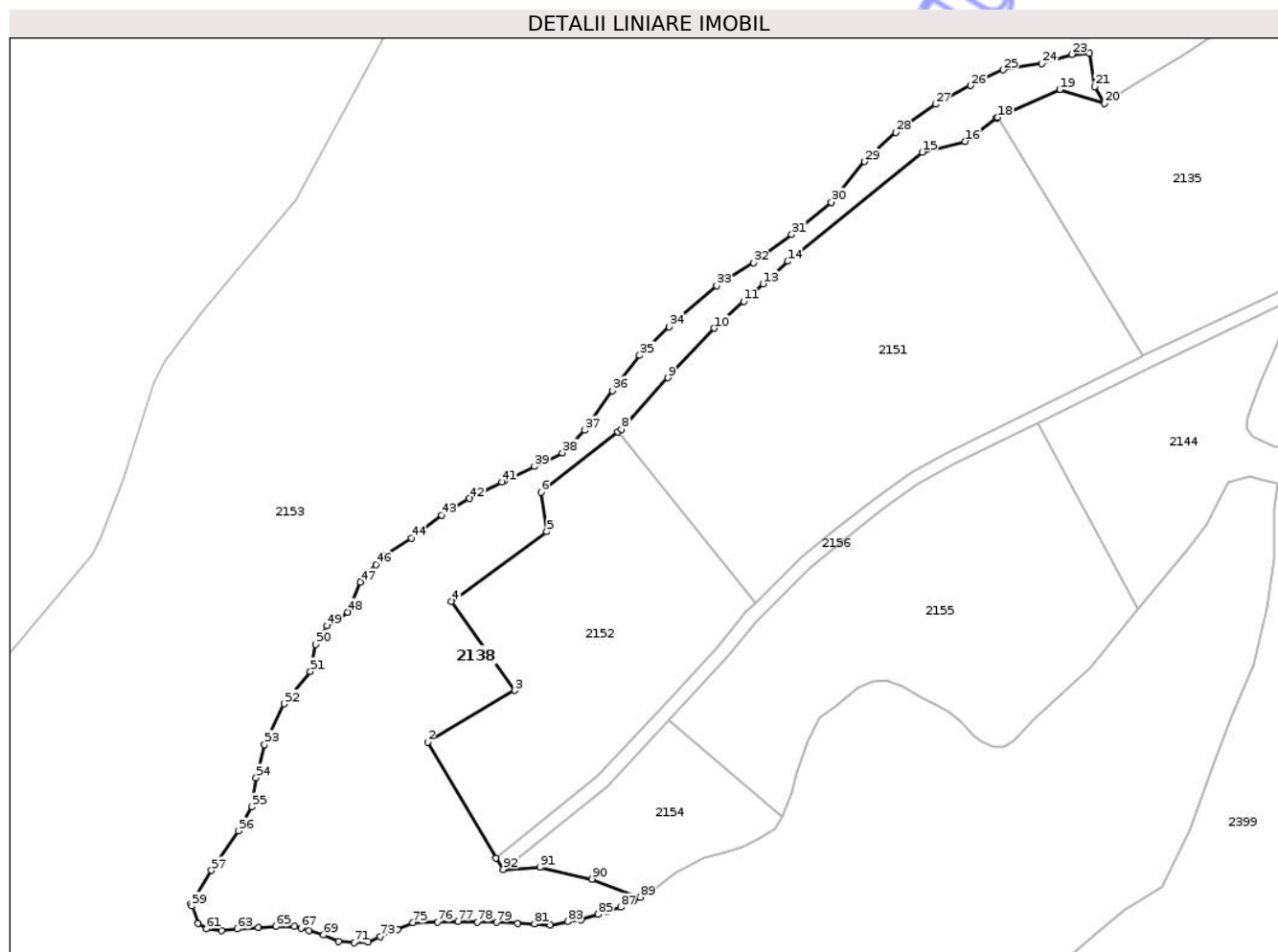
C. Partea III. SARCINI .

Inscrieri privind dezmembramintele dreptului de proprietate, drepturi reale de garanție și sarcini	Referințe
NU SUNT	

Teren

Nr cadastral	Suprafața (mp)*	Observații / Referințe
100615	9.800	

* Suprafața este determinată în planul de proiecție Stereo 70.



Date referitoare la teren

Crt	Categorie folosință	Intra vilan	Suprafața (mp)	Tarla	Parcelă	Nr. topo	Observații / Referințe
1	faneata	NU	9.800	24	460	-	

Lungime Segmente

1) Valorile lungimilor segmentelor sunt obținute din proiecție în plan.

Punct început	X / Y	Punct sfârșit	X / Y	Lungime segment	Punct început	X / Y	Punct sfârșit	X / Y	Lungime segment	Punct început	X / Y	Punct sfârșit	X / Y	Lungime segment
1	471.270,576 / 528.412,052	2	471.250,082 / 528.446,59	40.161	2	471.250,082 / 528.446,59	3	471.276,103 / 528.461,96	30.221	3	471.276,103 / 528.461,96	4	471.257,214 / 528.488,543	32.611
4	471.257,214 / 528.488,543	5	471.285,615 / 528.509,375	35.222	5	471.285,615 / 528.509,375	6	471.283,974 / 528.521,028	11.768	6	471.283,974 / 528.521,028	7	471.306,805 / 528.539,0	29.056
7	471.306,805 / 528.539,0	8	471.307,917 / 528.539,875	1.415	8	471.307,917 / 528.539,875	9	471.321,803 / 528.555,214	20.691	9	471.321,803 / 528.555,214	10	471.335,691 / 528.569,958	20.255
10	471.335,691 / 528.569,958	11	471.344,463 / 528.577,978	11.886	11	471.344,463 / 528.577,978	12	471.346,826 / 528.580,138	3.201	12	471.346,826 / 528.580,138	13	471.350,201 / 528.583,224	4.573
13	471.350,201 / 528.583,224	14	471.357,589 / 528.589,979	10.011	14	471.357,589 / 528.589,979	15	471.397,688 / 528.622,479	51.616	15	471.397,688 / 528.622,479	16	471.410,514 / 528.625,739	13.234
16	471.410,514 / 528.625,739	17	471.419,949 / 528.632,761	11.761	17	471.419,949 / 528.632,761	18	471.420,162 / 528.632,856	0.233	18	471.420,162 / 528.632,856	19	471.438,769 / 528.641,129	20.363

Punct început	X / Y	Punct sfârșit	X / Y	Lungime segment	Punct început	X / Y	Punct sfârșit	X / Y	Lungime segment	Punct început	X / Y	Punct sfârșit	X / Y	Lungime segment
19	471.438,769 528.641,129	20	471.452,005 528.637,079	13.84 2	20	471.452,005 528.637,079	21	471.449,209 528.642,049	5.703	21	471.449,209 528.642,049	22	471.447,654 528.651,988	10.06
22	471.447,654 528.651,988	23	471.442,37 528.651,677	5.293	23	471.442,37 528.651,677	24	471.433,356 528.648,882	9.437	24	471.433,356 528.648,882	25	471.421,857 528.647,018	11.64 9
25	471.421,857 528.647,018	26	471.412,222 528.642,359	10.70 2	26	471.412,222 528.642,359	27	471.401,653 528.636,768	11.95 7	27	471.401,653 528.636,768	28	471.389,844 528.628,38	14.48 5
28	471.389,844 528.628,38	29	471.380,52 528.619,683	12.75	29	471.380,52 528.619,683	30	471.370,573 528.607,569	15.67 5	30	471.370,573 528.607,569	31	471.358,762 528.597,941	15.23 8
31	471.358,762 528.597,941	32	471.347,262 528.589,554	14.23 3	32	471.347,262 528.589,554	33	471.336,367 528.582,679	12.88 3	33	471.336,367 528.582,679	34	471.322,172 528.570,459	18.73
34	471.322,172 528.570,459	35	471.313,383 528.561,908	12.26 2	35	471.313,383 528.561,908	36	471.305,303 528.551,347	13.29 7	36	471.305,303 528.551,347	37	471.296,911 528.539,543	14.48 3
37	471.296,911 528.539,543	38	471.290,32 528.532,845	9.397	38	471.290,32 528.532,845	39	471.281,93 528.528,806	9.312	39	471.281,93 528.528,806	40	471.273,032 528.524,505	9.883
40	471.273,032 528.524,505	41	471.272,293 528.524,148	0.821	41	471.272,293 528.524,148	42	471.262,658 528.519,178	10.84 1	42	471.262,658 528.519,178	43	471.254,266 528.514,208	9.753
43	471.254,266 528.514,208	44	471.245,253 528.507,373	11.31 2	44	471.245,253 528.507,373	45	471.237,483 528.502,403	9.224	45	471.237,483 528.502,403	46	471.234,75 528.499,445	4.027
46	471.234,75 528.499,445	47	471.230,023 528.494,328	6.966	47	471.230,023 528.494,328	48	471.226,294 528.485,319	9.75	48	471.226,294 528.485,319	49	471.220,076 528.481,282	7.414
49	471.220,076 528.481,282	50	471.216,657 528.475,691	6.554	50	471.216,657 528.475,691	51	471.215,105 528.467,615	8.224	51	471.215,105 528.467,615	52	471.207,335 528.457,985	12.37 4
52	471.207,335 528.457,985	53	471.201,429 528.445,87	13.47 8	53	471.201,429 528.445,87	54	471.198,943 528.435,931	10.24 5	54	471.198,943 528.435,931	55	471.197,698 528.427,234	8.786
55	471.197,698 528.427,234	56	471.193,659 528.420,09	8.207	56	471.193,659 528.420,09	57	471.185,577 528.408,286	14.30 6	57	471.185,577 528.408,286	58	471.179,519 528.398,356	11.63 2
58	471.179,519 528.398,356	59	471.179,751 528.397,666	0.728	59	471.179,751 528.397,666	60	471.181,511 528.392,444	5.511	60	471.181,511 528.392,444	61	471.184,133 528.390,894	3.046
61	471.184,133 528.390,894	62	471.188,664 528.390,299	4.57	62	471.188,664 528.390,299	63	471.193,313 528.390,894	4.687	63	471.193,313 528.390,894	64	471.199,63 528.391,251	6.327
64	471.199,63 528.391,251	65	471.204,877 528.391,601	5.259	65	471.204,877 528.391,601	66	471.210,357 528.391,609	5.48	66	471.210,357 528.391,609	67	471.212,295 528.391,072	2.011
67	471.212,295 528.391,072	68	471.214,65 528.390,418	2.444	68	471.214,65 528.390,418	69	471.219,059 528.389,107	4.6	69	471.219,059 528.389,107	70	471.223,589 528.387,201	4.915
70	471.223,589 528.387,201	71	471.228,12 528.386,725	4.556	71	471.228,12 528.386,725	72	471.232,292 528.386,964	4.179	72	471.232,292 528.386,964	73	471.235,987 528.388,631	4.054
73	471.235,987 528.388,631	74	471.241,113 528.390,775	5.556	74	471.241,113 528.390,775	75	471.245,643 528.392,681	4.915	75	471.245,643 528.392,681	76	471.253,033 528.392,92	7.394
76	471.253,033 528.392,92	77	471.259,232 528.393,039	6.2	77	471.259,232 528.393,039	78	471.264,835 528.392,92	5.604	78	471.264,835 528.392,92	79	471.270,675 528.392,8	5.841
79	471.270,675 528.392,8	80	471.276,992 528.392,444	6.327	80	471.276,992 528.392,444	81	471.281,999 528.392,324	5.008	81	471.281,999 528.392,324	82	471.286,648 528.391,966	4.663
82	471.286,648 528.391,966	83	471.291,893 528.393,039	5.354	83	471.291,893 528.393,039	84	471.295,946 528.393,515	4.081	84	471.295,946 528.393,515	85	471.300,951 528.395,183	5.276
85	471.300,951 528.395,183	86	471.303,73 528.396,072	2.918	86	471.303,73 528.396,072	87	471.307,668 528.397,33	4.134	87	471.307,668 528.397,33	88	471.311,484 528.399,236	4.266
88	471.311,484 528.399,236	89	471.313,55 528.400,324	2.335	89	471.313,55 528.400,324	90	471.299,193 528.405,749	15.34 8	90	471.299,193 528.405,749	91	471.283,685 528.409,242	15.89 7
91	471.283,685 528.409,242	92	471.272,64 528.408,573	11.06 5	92	471.272,64 528.408,573	1	471.270,576 528.412,052	4.045					

** Lungimile segmentelor sunt determinate în planul de proiecție Stereo 70 și sunt rotunjite la 1 milimetru.

*** Distanța dintre puncte este formată din segmente cumulate ce sunt mai mici decât valoarea 1 milimetru.



DATE DESPRE IMOBILUL NR. 2262

Oficiul de Cadastru și Publicitate Imobiliară SIBIU
Biroul de Cadastru și Publicitate Imobiliară Medias

A. Partea I. Descrierea imobilului

TEREN Extravilan

Adresa: Jud. Sibiu

Nr. Crt	Nr cadastral Nr. topografic	Suprafața* (mp)	Observații / Referințe
A1	101572	1.161	Sector cadastral:88 Teren neimprijmit;

Construcții

Crt	Nr cadastral Nr. topografic	Adresa	Observații / Referințe
A1.1	101572-C1	Jud. Sibiu	Nr. niveluri:1; S. construita la sol:447 mp; S. construita desfasurata:447 mp; Constructie anexa in regim de inaltime Parter, construita pe fundatie de beton, zidarie din prefabricate, acoperita cu tigla, compusa din : 1 grajd, 2 magazine, 2 camere si 1 birou. Suprafata construita desf. = 447 mp. Anul construirii 1970.

B. Partea II. Proprietari și acte

Inscrieri privitoare la dreptul de proprietate și alte drepturi reale	Referințe	
25345 / 10/09/2021		
Act Notarial nr. AUT.1093, din 27/06/2013 emis de AXENTE MIA (act notarial nr. 50 din 25.07.2013 emis de NP Axente Mia, act notarial aut. nr. 1315 din 25.07.2013 emis de NP Axente Mia, incheiere de completare act notarial nr. 1093/27.06.2013 cu nr. 705/23.07.2013);		
B6	Intabulare, drept de PROPRIETATE, cu titlu de drept cumpărare, dobandit prin Conventie, cota actuala 1/1, cota initiala 1/1 1) DUDA DUMITRU , persoană fizică autorizată-patrimoniu de afecțiune conform art. 31-33 Cod Civil <i>OBSERVATII: pozitie transcrisa din CF 100391/Hoghilag, inscrisa prin incheierea nr. 12215 din 27/06/2013;</i>	A1
B7	Intabulare, drept de PROPRIETATE, cu titlu de drept cumpărare, dobandit prin Conventie, cota actuala 1/1, cota initiala 1/1 1) DUDA DUMITRU , persoană fizică autorizată-patrimoniu de afecțiune conform art. 31-33 Cod Civil <i>OBSERVATII: pozitie transcrisa din CF 100391/Hoghilag, inscrisa prin incheierea nr. 12215 din 27/06/2013;</i>	A1.1
Act Notarial nr. 2169, din 12/11/2018 emis de NP AXENTE MIA (act administrativ nr 6778 din 25.11.2018, emis de COMUNA HOGHILAG;act administrativ nr 24274 din 13.12.2018, emis de OCPI SIBIU-SERVICIUL CADASTRU);		
B8	Se noteaza ca respinsa cererea inaintata de Duda Dumitru pentru actualizarea informatiilor tehnice, cu notarea respingerii in cartea funciara/registrul general de intrare <i>OBSERVATII: pozitie transcrisa din CF 100391/Hoghilag, inscrisa prin incheierea nr. 24274 din 13/12/2018;</i>	A1, A1.1
/		
Act Normativ nr. 1705, din 29/11/2006 emis de GUVERNUL ROMÂNIEI;		
B10	Intabulare, drept de PROPRIETATE, dobandit prin Lege, cota actuala 1/1, cota initiala 1/1 1) STATUL ROMÂN , CIF:999999999999, DOMENIUL PRIVAT	A1
Act Normativ nr. 268, din 28/05/2001 emis de PARLAMENTUL ROMÂNIEI (; DECIZIA NR.178 DIN 30.03.2020 ELIBERATĂ DE MINISTERUL AGRICULTURII ȘI DEZVOLTĂRII RURALE);		
B11	Intabulare, drept de ADMINISTRARE, dobandit prin Lege, cota actuala 1/1, cota initiala 1/1 1) AGENȚIA DOMENIILOR STATULUI , CIF:14818116	A1
Act Normativ nr. 7, din 13/03/1996 emis de PARLAMENTUL ROMÂNIEI;		
B12	Se notează suprapunerea reală a două seturi de acte de proprietate asupra imobilului: 1. Actul notarial nr. 50 din 25.07.2013 emis de NP AXENTE MIA, actul administrativ nr. 6778 din 25.11.2018, emis de COMUNA HOGHILAG, actul administrativ nr. 24274 din 13.12.2018, emis de OCPI SIBIU-SERVICIUL CADASTRU prin care s-a intabulat dreptul de proprietate în favoarea lui DUDA DUMITRU în CF 101572, prin încheierea nr. 25345/10.09.2021. 2. Actul normativ nr. 1705/29.11.2006 emis de Guvernul României în favoarea STATULUI ROMÂN -DOMENIUL PUBLIC cu drept de administrare în favoarea AGENȚIEI DOMENIILE STATULUI conform actului normativ 268/28.05.2001 emis de PARLAMENTUL ROMÂNIEI,	A1

Inscrieri privitoare la dreptul de proprietate și alte drepturi reale	Referințe
B12 pentru suprafața de 1000 mp	A1

C. Partea III. SARCINI .

Inscrieri privind dezmembramintele dreptului de proprietate, drepturi reale de garanție și sarcini	Referințe
NU SUNT	

Neutilizabil în Circuitul Civil

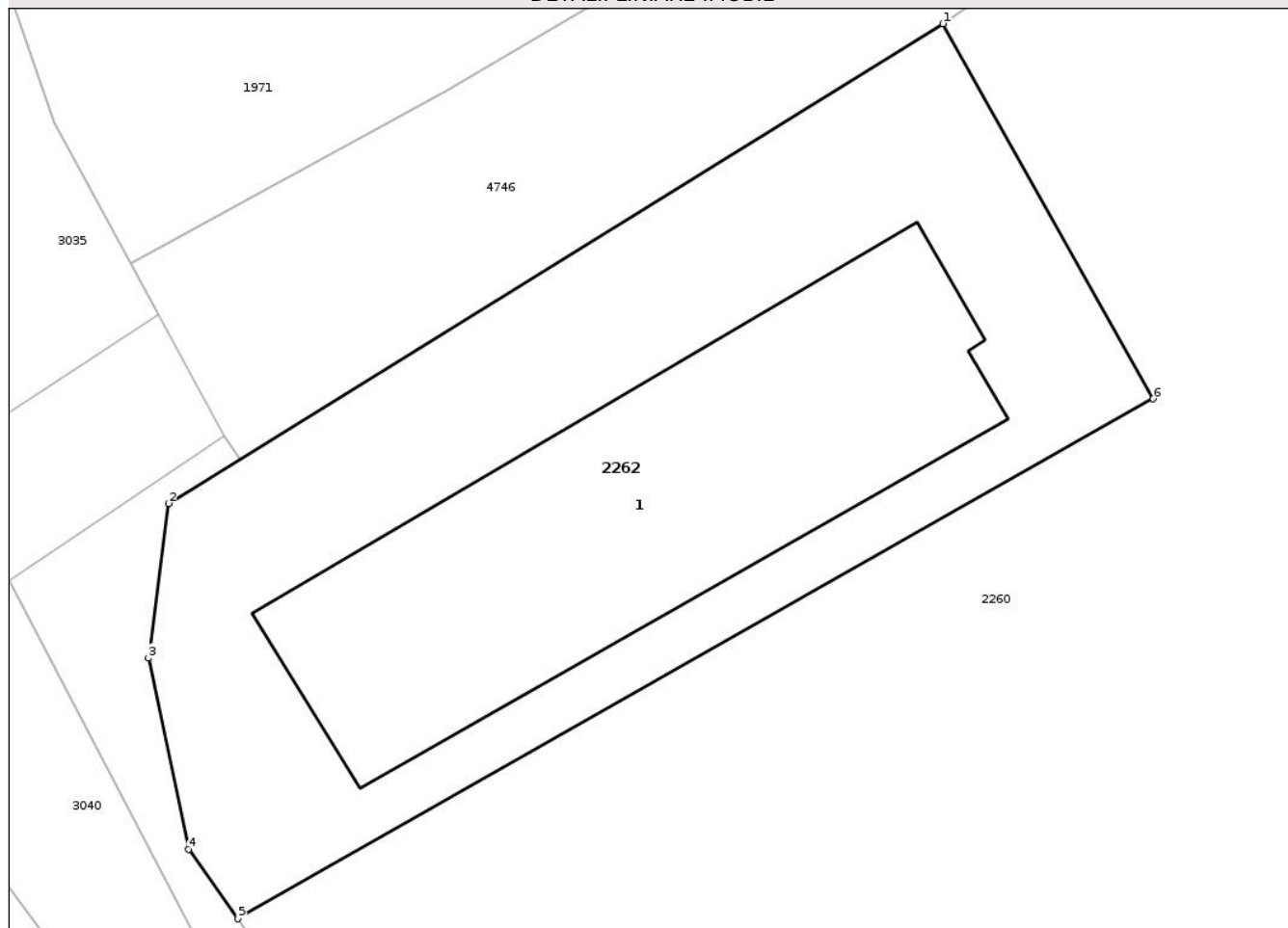
Anexa Nr. 1 La Partea I

Teren

Nr cadastral	Suprafața (mp)*	Observații / Referințe
101572	1.161	

* Suprafața este determinată în planul de proiecție Stereo 70.

DETALII LINIARE IMOBIL



Date referitoare la teren

Crt	Categorie folosință	Intra vilan	Suprafața (mp)	Tarla	Parcelă	Nr. topo	Observații / Referințe
1	curți constructii	NU	1.161	82	2216	-	

Date referitoare la construcții

Crt	Număr	Destinație construcție	Supraf. (mp)	Situație juridică	Observații / Referințe
A1.1	101572-C1	constructii anexa	447	Cu acte	Nr. niveluri:1; S. construita la sol:447 mp; S. construita desfasurata:447 mp; Constructie anexa in regim de inaltime Parter, construita pe fundatie de beton, zidarie din prefabricate, acoperita cu tigla, compusa din : 1 grajd, 2 magazii, 2 camere si 1 birou. Suprafata construita desf. = 447 mp. Anul construirii 1970.

Lungime Segmente

1) Valorile lungimilor segmentelor sunt obținute din proiecție în plan.

Punct început	X / Y	Punct sfârșit	X / Y	Lungime segment (** (m)
1	466.756,644 517.064,779	2	466.715,734 517.039,444	48.12

Punct început	X / Y	Punct sfârşit	X / Y	Lungime segment (** (m)
2	466.715,734 517.039,444	3	466.714,681 517.031,296	8.216
3	466.714,681 517.031,296	4	466.716,794 517.021,195	10.32
4	466.716,794 517.021,195	5	466.719,4 517.017,532	4.495
5	466.719,4 517.017,532	6	466.767,746 517.044,98	55.594
6	466.767,746 517.044,98	1	466.756,644 517.064,779	22.699

** Lungimile segmentelor sunt determinate în planul de proiecție Stereo 70 și sunt rotunjite la 1 milimetru.

*** Distanța dintre puncte este formată din segmente cumulate ce sunt mai mici decât valoarea 1 milimetru.

Neutilizabil în Circuitul Civil

**DATE DESPRE IMOBILUL NR. 2282**

Oficiul de Cadastru și Publicitate Imobiliară SIBIU
Biroul de Cadastru și Publicitate Imobiliară Medias

A. Partea I. Descrierea imobilului

TEREN Extravilan

Adresa: Jud. Sibiu

Nr. Crt	Nr cadastral Nr. topografic	Suprafața* (mp)	Observații / Referințe
A1	100580	Din acte: 5.000 Masurata: 4.997	Sector cadastral:38 Teren neimprejmuit;

B. Partea II. Proprietari și acte

Inscrieri privitoare la dreptul de proprietate și alte drepturi reale		Referințe
21085 / 19/10/2015		
Act Notarial nr. AUT 1867, din 08/10/2015 emis de URIAN MARCEL COSMIN;		
B12	Intabulare, drept de PROPRIETATE, cu titlu de drept cumpărare, dobândit prin Conventie, cota actuala 1/2, cota initiala 1/2 1) SANCU FLORIN, și soția 2) SANCU ANINA-MARIA, bun comun	A1
B13	Intabulare, drept de PROPRIETATE, cu titlu de drept cumpărare, dobândit prin Conventie, cota actuala 1/2, cota initiala 1/2 1) COSTEA VASILE, și soția 2) COSTEA CLAUDIA-CAMELIA, bun comun	A1

C. Partea III. SARCINI .

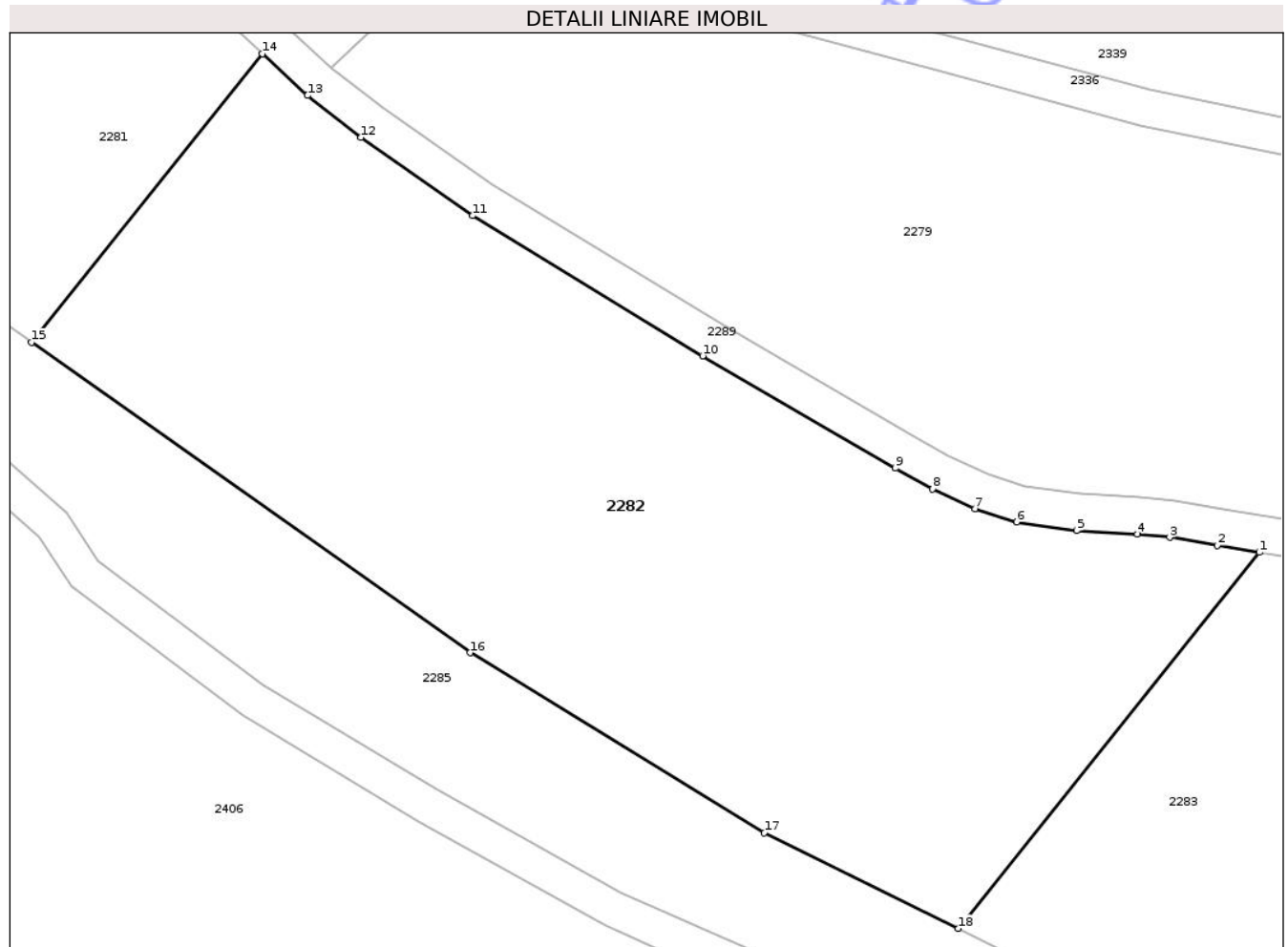
Inscrieri privind dezmembramintele dreptului de proprietate, drepturi reale de garanție și sarcini	Referințe
NU SUNT	

Anexa Nr. 1 La Partea I

Teren

Nr cadastral	Suprafața (mp)*	Observații / Referințe
100580	Din acte: 5.000 Masurata: 4.997	

* Suprafața este determinată în planul de proiecție Stereo 70.



Date referitoare la teren

Crt	Categorie folosință	Intra vilan	Suprafața (mp)	Tarla	Parcelă	Nr. topo	Observații / Referințe
1	arabil	NU	4.997	40	722/3/3	-	

Lungime Segmente

1) Valorile lungimilor segmentelor sunt obținute din proiecție în plan.

Punct început	X / Y	Punct sfârșit	X / Y	Lungime segment (** (m)
1	470.075,584 527.190,426	2	470.071,005 527.191,199	4.644
2	470.071,005 527.191,199	3	470.065,796 527.192,062	5.28
3	470.065,796 527.192,062	4	470.062,269 527.192,42	3.545
4	470.062,269 527.192,42	5	470.055,637 527.192,801	6.643
5	470.055,637 527.192,801	6	470.049,105 527.193,736	6.599

Punct început	X / Y	Punct sfârșit	X / Y	Lungime segment (** (m)
6	470.049,105 527.193,736	7	470.044,552 527.195,179	4.776
7	470.044,552 527.195,179	8	470.039,913 527.197,338	5.117
8	470.039,913 527.197,338	9	470.035,847 527.199,618	4.662
9	470.035,847 527.199,618	10	470.014,839 527.211,866	24.318
10	470.014,839 527.211,866	11	469.989,726 527.227,163	29.405
11	469.989,726 527.227,163	12	469.977,575 527.235,704	14.852
12	469.977,575 527.235,704	13	469.971,739 527.240,284	7.419
13	469.971,739 527.240,284	14	469.966,82 527.244,837	6.703
14	469.966,82 527.244,837	15	469.941,614 527.213,347	40.336
15	469.941,614 527.213,347	16	469.989,468 527.179,477	58.627
16	469.989,468 527.179,477	17	470.021,561 527.159,844	37.622
17	470.021,561 527.159,844	18	470.042,725 527.149,377	23.611
18	470.042,725 527.149,377	1	470.075,584 527.190,426	52.581

** Lungimile segmentelor sunt determinate în planul de proiecție Stereo 70 și sunt rotunjite la 1 milimetru.

*** Distanța dintre puncte este formată din segmente cumulate ce sunt mai mici decât valoarea 1 milimetru.

**DATE DESPRE IMOBILUL NR. 2299**

Oficiul de Cadastru și Publicitate Imobiliară SIBIU
Biroul de Cadastru și Publicitate Imobiliară Medias

A. Partea I. Descrierea imobilului

TEREN Extravilan

Adresa: Jud. Sibiu

Nr. Crt	Nr cadastral Nr. topografic	Suprafața* (mp)	Observații / Referințe
A1	100264	Din acte: 50.000 Masurata: 50.005	Sector cadastral:38 Teren neimprejmuit;

B. Partea II. Proprietari și acte

Inscrieri privitoare la dreptul de proprietate și alte drepturi reale		Referințe
4815 / 19/03/2012		
Act Notarial nr. AUT 290, din 16/03/2012 emis de LOHAN FLORENTINA GEORGETA;		
B3	Intabulare, drept de PROPRIETATE, cu titlu de drept cumpărare, dobândit prin Conventie, cota actuala 1/1, cota inițiala 1/1 1) BĂLAN MARCEL CRISTIAN , persoana fizică autorizată	A1
22315 / 07/12/2012		
Act Notarial nr. 52, din 07/12/2012 emis de LOHAN FLORENTINA GEORGETA;		
B4	Se rectifică titlatura și statutul juridic la titularului dreptului de proprietate de sub B 3, întrucât imobilul se dobândește în proprietate în baza contractului de vânzare-cumpărare aut. sub nr. 290/16.03.2012 de NP Lohan Florentina ca persoană fizică autorizată, și nu ca persoană fizică	A1

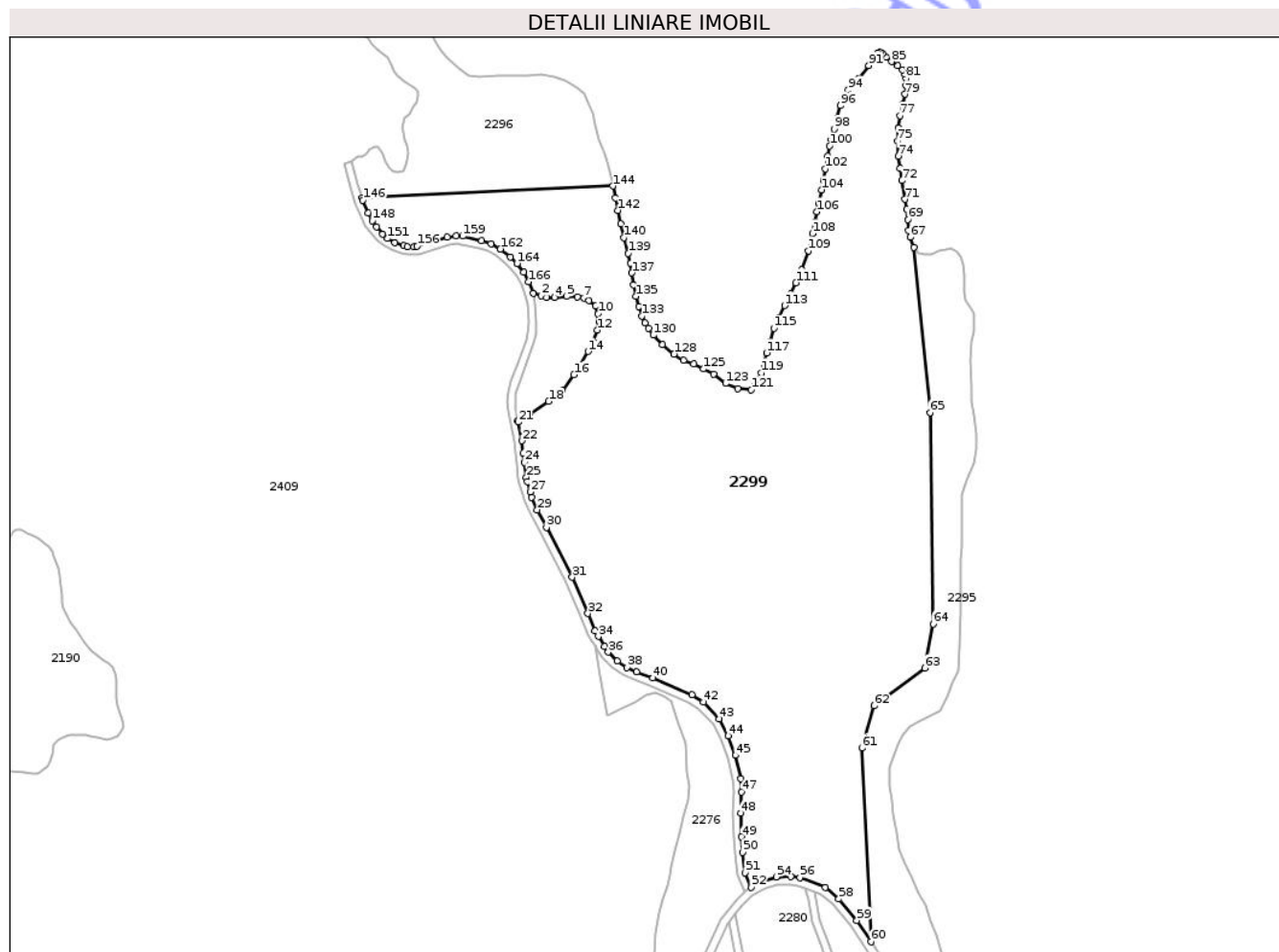
C. Partea III. SARCINI .

Inscrieri privind dezmembramintele dreptului de proprietate, drepturi reale de garanție și sarcini	Referințe
NU SUNT	

Teren

Nr cadastral	Suprafața (mp)*	Observații / Referințe
100264	Din acte: 50.000 Masurata: 50.005	

* Suprafața este determinată în planul de proiecție Stereo 70.



Date referitoare la teren

Crt	Categorie folosință	Intravilan	Suprafața (mp)	Tarla	Parcelă	Nr. topo	Observații / Referințe
1	arabil	NU	50.005	40	722/1	-	

Lungime Segmente

1) Valorile lungimilor segmentelor sunt obținute din proiecție în plan.

Punct început	X / Y	Punct sfârșit	X / Y	Lungime segment	Punct început	X / Y	Punct sfârșit	X / Y	Lungime segment	Punct început	X / Y	Punct sfârșit	X / Y	Lungime segment
1	469.729,753 527.726,359	2	469.733,835 527.725,28	4.222	2	469.733,835 527.725,28	3	469.736,521 527.724,525	2.79	3	469.736,521 527.724,525	4	469.740,549 527.724,441	4.029
4	469.740,549 527.724,441	5	469.746,76 527.724,944	6.231	5	469.746,76 527.724,944	6	469.752,132 527.724,776	5.375	6	469.752,132 527.724,776	7	469.755,405 527.724,189	3.325
7	469.755,405 527.724,189	8	469.758,007 527.722,847	2.928	8	469.758,007 527.722,847	9	469.761,201 527.719,967	4.301	9	469.761,201 527.719,967	10	469.762,544 527.716,276	3.928
10	469.762,544 527.716,276	11	469.762,964 527.712,334	3.964	11	469.762,964 527.712,334	12	469.762,208 527.707,888	4.51	12	469.762,208 527.707,888	13	469.759,942 527.702,268	6.06
13	469.759,942 527.702,268	14	469.757,508 527.697,152	5.665	14	469.757,508 527.697,152	15	469.753,563 527.690,525	7.712	15	469.753,563 527.690,525	16	469.750,332 527.685,358	6.094

Punct început	X / Y	Punct sfârșit	X / Y	Lungime segment	Punct început	X / Y	Punct sfârșit	X / Y	Lungime segment	Punct început	X / Y	Punct sfârșit	X / Y	Lungime segment
16	469.750,332 527.685,358	17	469.744,543 527.677,488	9.77	17	469.744,543 527.677,488	18	469.737,595 527.671,934	8.895	18	469.737,595 527.671,934	19	469.727,868 527.665,222	11.818
19	469.727,868 527.665,222	20	469.722,055 527.662,146	6.577	20	469.722,055 527.662,146	21	469.722,159 527.661,534	0.621	21	469.722,159 527.661,534	22	469.724,119 527.652,107	9.629
22	469.724,119 527.652,107	23	469.724,757 527.645,931	6.209	23	469.724,757 527.645,931	24	469.725,247 527.641,167	4.789	24	469.725,247 527.641,167	25	469.726,29 527.633,735	7.505
25	469.726,29 527.633,735	26	469.726,768 527.631,427	2.357	26	469.726,768 527.631,427	27	469.728,272 527.626,223	5.417	27	469.728,272 527.626,223	28	469.729,048 527.623,628	2.709
28	469.729,048 527.623,628	29	469.731,852 527.617,225	6.99	29	469.731,852 527.617,225	30	469.736,501 527.608,393	9.981	30	469.736,501 527.608,393	31	469.749,502 527.583,262	28.295
31	469.749,502 527.583,262	32	469.757,37 527.564,898	19.979	32	469.757,37 527.564,898	33	469.761,077 527.556,199	9.456	33	469.761,077 527.556,199	34	469.762,748 527.553,378	3.279
34	469.762,748 527.553,378	35	469.765,722 527.548,259	5.92	35	469.765,722 527.548,259	36	469.767,638 527.545,423	3.423	36	469.767,638 527.545,423	37	469.772,166 527.540,918	6.387
37	469.772,166 527.540,918	38	469.776,992 527.537,76	5.767	38	469.776,992 527.537,76	39	469.781,949 527.535,461	5.464	39	469.781,949 527.535,461	40	469.790,143 527.532,466	8.724
40	469.790,143 527.532,466	41	469.809,952 527.523,906	21.579	41	469.809,952 527.523,906	42	469.815,657 527.520,299	6.75	42	469.815,657 527.520,299	43	469.823,8 527.511,758	11.801
43	469.823,8 527.511,758	44	469.828,181 527.503,277	9.546	44	469.828,181 527.503,277	45	469.831,987 527.493,339	10.642	45	469.831,987 527.493,339	46	469.834,512 527.481,637	11.971
46	469.834,512 527.481,637	47	469.835,071 527.474,829	6.831	47	469.835,071 527.474,829	48	469.834,702 527.464,122	10.713	48	469.834,702 527.464,122	49	469.835,063 527.452,259	11.868
49	469.835,063 527.452,259	50	469.835,504 527.444,429	7.842	50	469.835,504 527.444,429	51	469.836,915 527.434,173	10.353	51	469.836,915 527.434,173	52	469.839,935 527.426,887	7.887
52	469.839,935 527.426,887	53	469.845,47 527.429,708	6.212	53	469.845,47 527.429,708	54	469.852,559 527.432,069	7.472	54	469.852,559 527.432,069	55	469.859,823 527.432,292	7.267
55	469.859,823 527.432,292	56	469.864,479 527.431,667	4.698	56	469.864,479 527.431,667	57	469.877,33 527.426,733	13.766	57	469.877,33 527.426,733	58	469.884,116 527.420,909	8.943
58	469.884,116 527.420,909	59	469.893,197 527.410,06	14.148	59	469.893,197 527.410,06	60	469.900,297 527.399,268	12.918	60	469.900,297 527.399,268	61	469.895,74 527.497,033	97.871
61	469.895,74 527.497,033	62	469.902,033 527.518,443	22.316	62	469.902,033 527.518,443	63	469.927,597 527.537,36	31.802	63	469.927,597 527.537,36	64	469.931,708 527.559,711	22.726
64	469.931,708 527.559,711	65	469.930,186 527.666,338	106.638	65	469.930,186 527.666,338	66	469.921,96 527.749,758	83.825	66	469.921,96 527.749,758	67	469.920,219 527.754,783	5.318
67	469.920,219 527.754,783	68	469.919,446 527.758,068	3.375	68	469.919,446 527.758,068	69	469.918,962 527.763,77	5.723	69	469.918,962 527.763,77	70	469.918,479 527.768,795	5.048
70	469.918,479 527.768,795	71	469.917,609 527.773,916	5.194	71	469.917,609 527.773,916	72	469.915,85 527.783,352	9.599	72	469.915,85 527.783,352	73	469.915,076 527.789,44	6.137
73	469.915,076 527.789,44	74	469.914,109 527.795,624	6.259	74	469.914,109 527.795,624	75	469.913,722 527.803,258	7.644	75	469.913,722 527.803,258	76	469.914,109 527.809,926	6.679
76	469.914,109 527.809,926	77	469.914,979 527.816,111	6.246	77	469.914,979 527.816,111	78	469.916,333 527.822,005	6.048	78	469.916,333 527.822,005	79	469.917,501 527.826,973	5.103
79	469.917,501 527.826,973	80	469.918,177 527.831,225	4.305	80	469.918,177 527.831,225	81	469.918,08 527.834,897	3.673	81	469.918,08 527.834,897	82	469.917,579 527.837,19	2.347
82	469.917,579 527.837,19	83	469.916,317 527.839,221	2.391	83	469.916,317 527.839,221	84	469.913,865 527.841,427	3.298	84	469.913,865 527.841,427	85	469.910,711 527.843,353	3.696
85	469.910,711 527.843,353	86	469.907,907 527.845,699	3.656	86	469.907,907 527.845,699	87	469.906,205 527.847,3	2.337	87	469.906,205 527.847,3	88	469.905,0 527.848,119	1.457
88	469.905,0 527.848,119	89	469.903,794 527.847,878	1.23	89	469.903,794 527.847,878	90	469.902,54 527.846,288	2.025	90	469.902,54 527.846,288	91	469.899,212 527.841,468	5.857
91	469.899,212 527.841,468	92	469.893,955 527.834,575	8.669	92	469.893,955 527.834,575	93	469.891,399 527.831,779	3.788	93	469.891,399 527.831,779	94	469.888,794 527.829,128	3.717
94	469.888,794 527.829,128	95	469.887,083 527.826,262	3.338	95	469.887,083 527.826,262	96	469.885,009 527.821,153	5.514	96	469.885,009 527.821,153	97	469.883,032 527.814,598	6.847
97	469.883,032 527.814,598	98	469.881,729 527.809,344	5.413	98	469.881,729 527.809,344	99	469.880,33 527.804,186	5.344	99	469.880,33 527.804,186	100	469.879,46 527.800,823	3.474
100	469.879,46 527.800,823	101	469.878,543 527.795,665	5.239	101	469.878,543 527.795,665	102	469.877,289 527.789,206	6.58	102	469.877,289 527.789,206	103	469.876,276 527.783,326	5.967
103	469.876,276 527.783,326	104	469.875,312 527.778,65	4.774	104	469.875,312 527.778,65	105	469.874,052 527.771,878	6.888	105	469.874,052 527.771,878	106	469.873,04 527.767,636	4.361
106	469.873,04 527.767,636	107	469.871,978 527.762,43	5.313	107	469.871,978 527.762,43	108	469.870,869 527.756,694	5.842	108	469.870,869 527.756,694	109	469.868,635 527.747,953	9.022
109	469.868,635 527.747,953	110	469.865,424 527.738,5	9.983	110	469.865,424 527.738,5	111	469.862,473 527.731,822	7.301	111	469.862,473 527.731,822	112	469.859,87 527.726,098	6.288
112	469.859,87 527.726,098	113	469.856,746 527.720,288	6.597	113	469.856,746 527.720,288	114	469.853,796 527.714,044	6.906	114	469.853,796 527.714,044	115	469.851,28 527.708,84	5.78

Punct început	X / Y	Punct sfârșit	X / Y	Lungime segment	Punct început	X / Y	Punct sfârșit	X / Y	Lungime segment	Punct început	X / Y	Punct sfârșit	X / Y	Lungime segment
115	469.851,28 527.708,84	116	469.849,124 527.701,976	7.195	116	469.849,124 527.701,976	117	469.847,602 527.696,398	5.782	117	469.847,602 527.696,398	118	469.846,418 527.690,652	5.867
118	469.846,418 527.690,652	119	469.845,065 527.686,427	4.436	119	469.845,065 527.686,427	120	469.841,852 527.681,187	6.147	120	469.841,852 527.681,187	121	469.839,822 527.677,807	3.943
121	469.839,822 527.677,807	122	469.833,058 527.678,483	6.798	122	469.833,058 527.678,483	123	469.826,97 527.681,018	6.595	123	469.826,97 527.681,018	124	469.820,882 527.685,751	7.711
124	469.820,882 527.685,751	125	469.815,808 527.688,286	5.672	125	469.815,808 527.688,286	126	469.810,735 527.690,821	5.671	126	469.810,735 527.690,821	127	469.805,661 527.692,68	5.404
127	469.805,661 527.692,68	128	469.800,926 527.695,891	5.721	128	469.800,926 527.695,891	129	469.795,007 527.700,624	7.579	129	469.795,007 527.700,624	130	469.790,441 527.705,356	6.576
130	469.790,441 527.705,356	131	469.788,007 527.708,804	4.221	131	469.788,007 527.708,804	132	469.786,282 527.711,535	3.23	132	469.786,282 527.711,535	133	469.784,556 527.715,056	3.921
133	469.784,556 527.715,056	134	469.783,19 527.719,943	5.074	134	469.783,19 527.719,943	135	469.781,53 527.724,937	5.263	135	469.781,53 527.724,937	136	469.780,451 527.730,686	5.849
136	469.780,451 527.730,686	137	469.779,589 527.736,794	6.169	137	469.779,589 527.736,794	138	469.779,013 527.741,68	4.92	138	469.779,013 527.741,68	139	469.777,719 527.746,567	5.055
139	469.777,719 527.746,567	140	469.775,626 527.754,587	8.289	140	469.775,626 527.754,587	141	469.773,972 527.761,628	7.233	141	469.773,972 527.761,628	142	469.772,462 527.768,312	6.852
142	469.772,462 527.768,312	143	469.771,167 527.774,635	6.454	143	469.771,167 527.774,635	144	469.769,945 527.780,599	6.088	144	469.769,945 527.780,599	145	469.643,46 527.774,511	126.6 31
145	469.643,46 527.774,511	146	469.643,824 527.773,454	1.118	146	469.643,824 527.773,454	147	469.646,571 527.766,968	7.044	147	469.646,571 527.766,968	148	469.648,519 527.763,081	4.348
148	469.648,519 527.763,081	149	469.650,6 527.759,928	3.778	149	469.650,6 527.759,928	150	469.653,762 527.756,337	4.785	150	469.653,762 527.756,337	151	469.656,309 527.754,092	3.395
151	469.656,309 527.754,092	152	469.659,898 527.752,048	4.13	152	469.659,898 527.752,048	153	469.664,261 527.750,453	4.645	153	469.664,261 527.750,453	154	469.666,325 527.750,03	2.107
154	469.666,325 527.750,03	155	469.669,538 527.749,956	3.214	155	469.669,538 527.749,956	156	469.671,193 527.750,264	1.683	156	469.671,193 527.750,264	157	469.686,474 527.754,957	15.98 5
157	469.686,474 527.754,957	158	469.690,845 527.755,479	4.402	158	469.690,845 527.755,479	159	469.694,112 527.755,31	3.271	159	469.694,112 527.755,31	160	469.703,824 527.753,125	9.955
160	469.703,824 527.753,125	161	469.708,453 527.751,479	4.913	161	469.708,453 527.751,479	162	469.713,257 527.748,823	5.489	162	469.713,257 527.748,823	163	469.718,192 527.744,877	6.319
163	469.718,192 527.744,877	164	469.721,594 527.741,477	4.81	164	469.721,594 527.741,477	165	469.724,914 527.737,051	5.533	165	469.724,914 527.737,051	166	469.727,467 527.732,327	5.37
166	469.727,467 527.732,327	1	469.729,753 527.726,359	6.391										

** Lungimile segmentelor sunt determinate în planul de proiecție Stereo 70 și sunt rotunjite la 1 milimetru.

*** Distanța dintre puncte este formată din segmente cumulate ce sunt mai mici decât valoarea 1 milimetru.

**DATE DESPRE IMOBILUL NR. 2303**

Oficiul de Cadastru și Publicitate Imobiliară SIBIU
Biroul de Cadastru și Publicitate Imobiliară Medias

A. Partea I. Descrierea imobilului

TEREN Extravilan

Nr. cadastral vechi:152/2

Adresa: Jud. Sibiu

Nr. Crt	Nr cadastral Nr. topografic	Suprafața* (mp)	Observații / Referințe
A1	100193	238	Sector cadastral:38 Teren neimprejmuit;

Construcții

Crt	Nr cadastral Nr. topografic	Adresa	Observații / Referințe
A1.1	100193-C1	Jud. Sibiu	Nr. niveluri:1; S. construita la sol:64 mp; S. construita desfasurata:64 mp; C1:anexa din lemn acoperita cu sindrila bituminoasa, P, construita in anul 2018, compusa din: P: terasa, camera, baie, bucatarie.

B. Partea II. Proprietari și acte

Inscrieri privitoare la dreptul de proprietate și alte drepturi reale		Referințe
16823 / 13/09/2011		
Act Notarial nr. Contract de vânzare cumpărare aut. sub nr.1107, din 08/09/2011 emis de NP URIAN MARCEL COSMIN;		
B5	Intabulare, drept de PROPRIETATE, cu titlu de drept cumpărare, dobandit prin Conventie, cota actuala 1/1, cota initiala 1/1 1) SAVU GELU, căsătorit, bun comun	A1
24496 / 06/11/2014		
Act Notarial nr. AUT 1744, din 31/10/2014 emis de URIAN MARILENA;		
B6	Intabulare, drept de SERVITUTEde trecere în favoarea imobilului A1 ca fond dominant asupra imobilului cu nr cad. 100547 înscris în cartea funciară nr. 100547, ca fond servant	A1
21087 / 19/10/2015		
Act Notarial nr. AUT 1866, din 08/10/2015 emis de URIAN MARCEL COSMIN;		
B7	Intabulare, drept de SERVITUTEde trecere în favoarea imobilului A1 ca fond dominant asupra imobilului cu nr cad. 100192 înscris în cartea funciară nr. 100192, ca fond servant	A1
174 / 08/01/2019		
Act Administrativ nr. 2186, din 08/03/2018 emis de CONSILIUL JUDETIAN SIBIU (act administrativ nr 174 din 10.04.2019, emis de OCPI SIBIU-SERVICIUL CADASTRU;act notarial nr 729 din 02.05.2018, emis de NP CRISTEA DANIEL;act administrativ nr 2405 din 04.04.2019, emis de COMUNA HOGHILAG;act notarial nr 533 din 03.04.2019, emis de NP URIAN MARCEL COSMIN);		
B10	Intabulare, drept de PROPRIETATE, dobandit prin Construire, cota actuala 1/1, cota initiala 1/1 1) SAVU GELU	A1.1

C. Partea III. SARCINI .

Inscrieri privind dezmembramintele dreptului de proprietate, drepturi reale de garanție și sarcini	Referințe
NU SUNT	

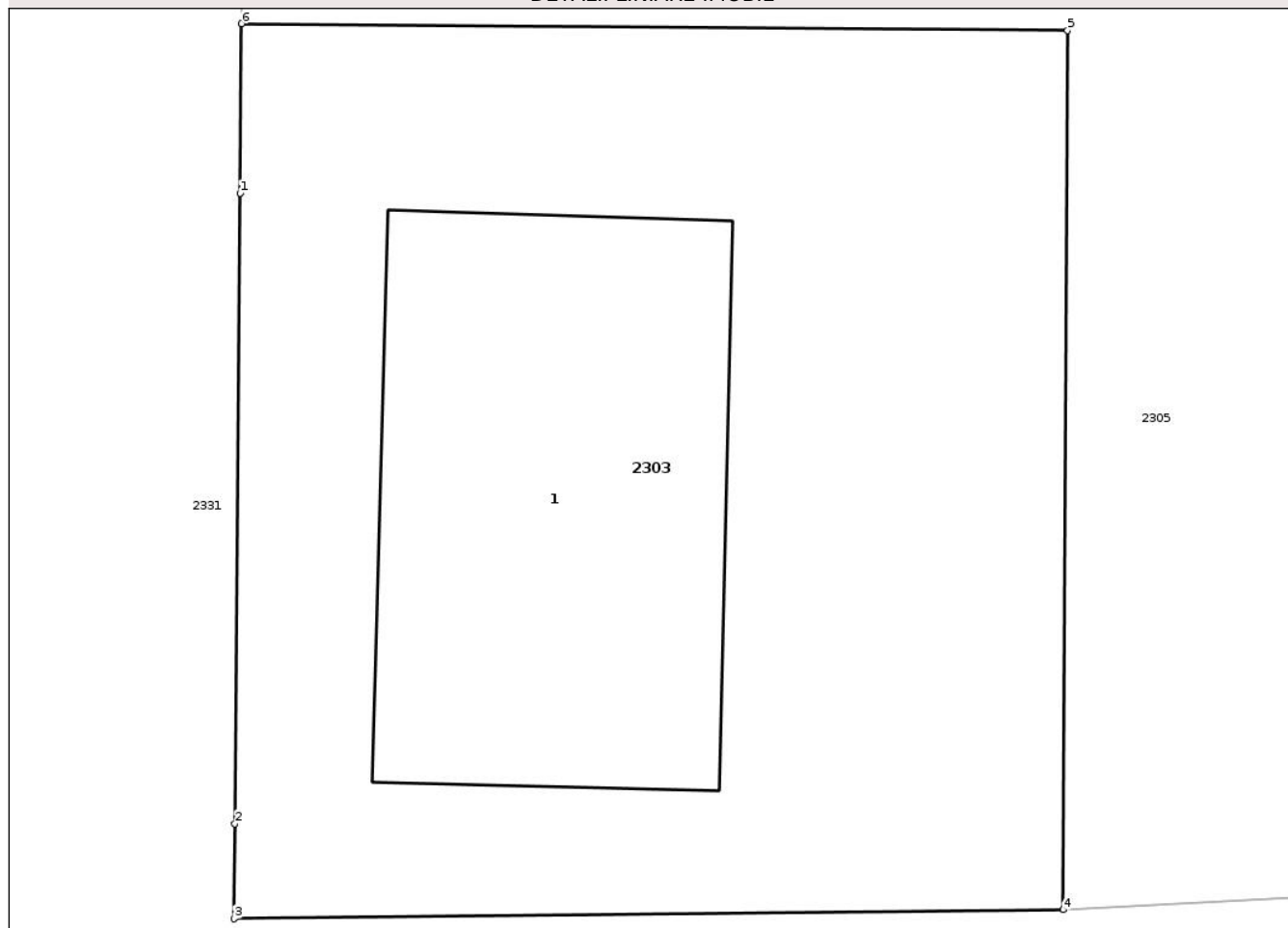
Anexa Nr. 1 La Partea I

Teren

Nr cadastral	Suprafața (mp)*	Observații / Referințe
100193	238	

* Suprafața este determinată în planul de proiecție Stereo 70.

DETALII LINIARE IMOBIL



Date referitoare la teren

Crt	Categorie folosință	Intra vilan	Suprafața (mp)	Tarla	Parcelă	Nr. topo	Observații / Referințe
1	curti constructii	NU	109	40	703/8/2	-	
2	faneata	NU	129	40	703/8/2	-	

Date referitoare la construcții

Crt	Număr	Destinație construcție	Supraf. (mp)	Situație juridică	Observații / Referințe
A1.1	100193-C1	construcții anexa	64	Cu acte	Nr. niveluri:1; S. construita la sol:64 mp; S. construita desfasurata:64 mp; C1:anexa din lemn acoperita cu sindrila bituminoasa, P, construita in anul 2018, compusa din: P: terasa, camera, baie, bucatarie.

Lungime Segmente

1) Valorile lungimilor segmentelor sunt obținute din proiecție în plan.

Punct început	X / Y	Punct sfârșit	X / Y	Lungime segment (** (m)
1	470.385,058 527.201,159	2	470.384,963 527.189,815	11.344

Punct început	X / Y	Punct sfârşit	X / Y	Lungime segment (** (m)
2	470.384,963 527.189,815	3	470.384,949 527.188,106	1.709
3	470.384,949 527.188,106	4	470.399,87 527.188,267	14.922
4	470.399,87 527.188,267	5	470.399,949 527.204,083	15.816
5	470.399,949 527.204,083	6	470.385,083 527.204,205	14.867
6	470.385,083 527.204,205	1	470.385,058 527.201,159	3.046

** Lungimile segmentelor sunt determinate în planul de proiecție Stereo 70 și sunt rotunjite la 1 milimetru.

*** Distanța dintre puncte este formată din segmente cumulate ce sunt mai mici decât valoarea 1 milimetru.

Neutilizabil în Circuitul Civil

**DATE DESPRE IMOBILUL NR. 2355**

Oficiul de Cadastru și Publicitate Imobiliară SIBIU
Biroul de Cadastru și Publicitate Imobiliară Medias

A. Partea I. Descrierea imobilului

TEREN Extravilan

Adresa: Jud. Sibiu

Nr. Crt	Nr cadastral Nr. topografic	Suprafața* (mp)	Observații / Referințe
A1	100547	Din acte: 3.400 Masurata: 3.333	Sector cadastral:38 Teren neimprejmuit;

B. Partea II. Proprietari și acte

Inscrieri privitoare la dreptul de proprietate și alte drepturi reale		Referințe
13289 / 12/06/2014		
Hotarare Judecatoreasca nr. SENT.CIV.410 în dosar nr. 2415/257/2009, din 02/03/2010 emis de JUDECATORIA MEDIAS-IREVOCABILĂ;		
B3	Intabulare, drept de PROPRIETATE, cu titlu de drept cumpărare, dobandit prin Hotarare Judecatoreasca, cota actuala 1/1, cota initiala 1/1 1) COSTEA VASILE	A1

C. Partea III. SARCINI

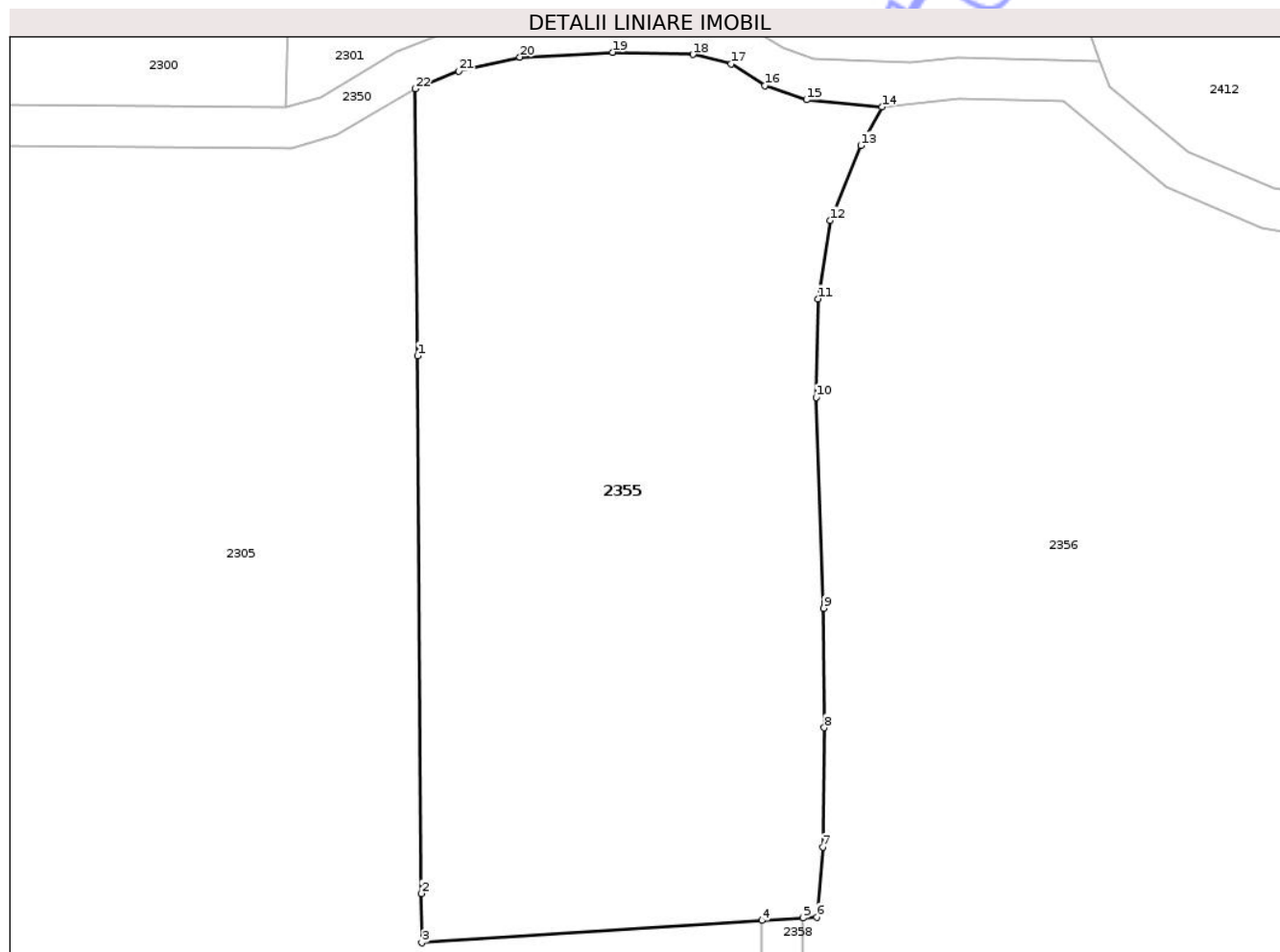
Inscrieri privind dezmembramintele dreptului de proprietate, drepturi reale de garanție și sarcini		Referințe
24493 / 06/11/2014		
Act Notarial nr. AUT 1744, din 31/10/2014 emis de URIAN MARILENA;		
C1	Intabulare, drept de SERVITUTEde trecere asupra imobilului A1 ca fond serviant în favoarea imobilului cu nr cad. 100192 înscris în cartea funciara nr. 100192, ca fond dominant	A1
C2	Intabulare, drept de SERVITUTEde trecere asupra imobilului A1 ca fond serviant în favoarea imobilului cu nr cad. 100193 înscris în cartea funciara nr. 100193, ca fond dominant	A1

Anexa Nr. 1 La Partea I

Teren

Nr cadastral	Suprafața (mp)*	Observații / Referințe
100547	Din acte: 3.400 Masurata: 3.333	

* Suprafața este determinată în planul de proiecție Stereo 70.



Date referitoare la teren

Crt	Categorie folosință	Intra vilan	Suprafața (mp)	Tarla	Parcelă	Nr. topo	Observații / Referințe
1	faneata	NU	1.024	40	683/22	-	
2	ape statatoare	NU	2.309	40	683/22	-	

Lungime Segmente

1) Valorile lungimilor segmentelor sunt obținute din proiecție în plan.

Punct început	X / Y	Punct sfârșit	X / Y	Lungime segment (** (m)
1	470.445,17 527.251,196	2	470.445,559 527.198,863	52.334
3	470.445,595 527.194,069	4	470.478,708 527.196,243	33.184
5	470.482,712 527.196,482	6	470.484,04 527.196,562	1.33
7	470.484,636 527.203,382	8	470.484,786 527.214,997	11.616

Punct început	X / Y	Punct sfârșit	X / Y	Lungime segment (** (m)
2	470.445,559 527.198,863	3	470.445,595 527.194,069	4.794
4	470.478,708 527.196,243	5	470.482,712 527.196,482	4.011
6	470.484,04 527.196,562	7	470.484,636 527.203,382	6.846
8	470.484,786 527.214,997	9	470.484,732 527.226,623	11.626

Punct început	X / Y	Punct sfârșit	X / Y	Lungime segment (** (m)
9	470.484,732 527.226,623	10	470.483,979 527.247,162	20.553
11	470.484,186 527.256,743	12	470.485,386 527.264,362	7.713
13	470.488,354 527.271,65	14	470.490,401 527.275,416	4.286
15	470.483,046 527.276,119	16	470.479,008 527.277,502	4.268
17	470.475,695 527.279,594	18	470.472,002 527.280,521	3.808
19	470.464,164 527.280,732	20	470.455,147 527.280,273	9.029
21	470.449,202 527.278,894	22	470.444,976 527.277,198	4.554

Punct început	X / Y	Punct sfârșit	X / Y	Lungime segment (** (m)
10	470.483,979 527.247,162	11	470.484,186 527.256,743	9.583
12	470.485,386 527.264,362	13	470.488,354 527.271,65	7.869
14	470.490,401 527.275,416	15	470.483,046 527.276,119	7.389
16	470.479,008 527.277,502	17	470.475,695 527.279,594	3.918
18	470.472,002 527.280,521	19	470.464,164 527.280,732	7.841
20	470.455,147 527.280,273	21	470.449,202 527.278,894	6.103
22	470.444,976 527.277,198	1	470.445,17 527.251,196	26.003

** Lungimile segmentelor sunt determinate în planul de proiecție Stereo 70 și sunt rotunjite la 1 milimetru.

*** Distanța dintre puncte este formată din segmente cumulate ce sunt mai mici decât valoarea 1 milimetru.

Neutilizabil în Civil

**DATE DESPRE IMOBILUL NR. 2357**

Oficiul de Cadastru și Publicitate Imobiliară SIBIU
Biroul de Cadastru și Publicitate Imobiliară Medias

A. Partea I. Descrierea imobilului

TEREN Extravilan

Nr. cadastral vechi:200

Adresa: Jud. Sibiu

Nr. Crt	Nr cadastral Nr. topografic	Suprafața* (mp)	Observații / Referințe
A1	100055	Din acte: 30.500 Masurata: 29.938	Sector cadastral:39 Teren neimprejmuit;

B. Partea II. Proprietari și acte

Inscrieri privitoare la dreptul de proprietate și alte drepturi reale	Referințe
21618 / 24/09/2014	
Act Notarial nr. AUT. NR.1773, din 23/09/2014 emis de CRISTEA DANIEL;	
B3	A1
Intabulare, drept de PROPRIETATE, cu titlu de drept cumpărare, dobandit prin Conventie, cota actuala 1/1, cota initiala 1/1	
1) S.C. "AGRIPUNCT INVESTIȚII" S.R.L AȚEL, CIF:28531401	

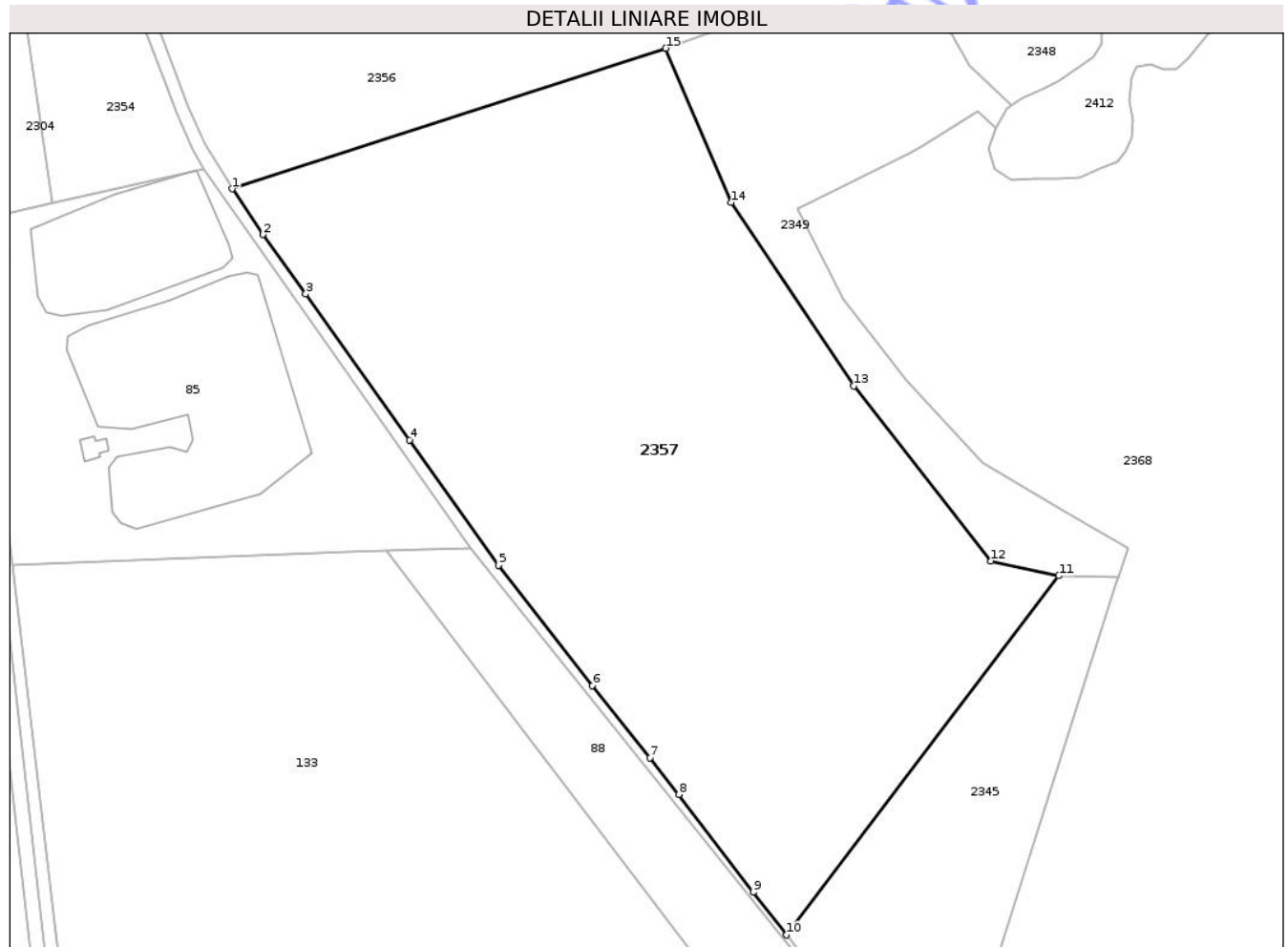
C. Partea III. SARCINI .

Inscrieri privind dezmembramintele dreptului de proprietate, drepturi reale de garanție și sarcini	Referințe
NU SUNT	

Teren

Nr cadastral	Suprafața (mp)*	Observații / Referințe
100055	Din acte: 30.500 Masurata: 29.938	

* Suprafața este determinată în planul de proiecție Stereo 70.



Date referitoare la teren

Crt	Categorie folosință	Intra vilan	Suprafața (mp)	Tarla	Parcelă	Nr. topo	Observații / Referințe
1	arabil	NU	29.938	39	673/1/2	-	

Lungime Segmente

1) Valorile lungimilor segmentelor sunt obținute din proiecție în plan.

Punct început	X / Y	Punct sfârșit	X / Y	Lungime segment (** (m)
1	470.528,784 527.038,158	2	470.538,108 527.024,242	16.751
2	470.538,108 527.024,242	3	470.551,199 527.006,181	22.306
3	470.551,199 527.006,181	4	470.582,748 526.961,756	54.488
4	470.582,748 526.961,756	5	470.609,879 526.923,631	46.793

Punct început	X / Y	Punct sfârșit	X / Y	Lungime segment (** (m)
5	470.609,879 526.923,631	6	470.638,502 526.887,014	46.477
6	470.638,502 526.887,014	7	470.656,074 526.864,999	28.168
7	470.656,074 526.864,999	8	470.664,864 526.853,867	14.184
8	470.664,864 526.853,867	9	470.687,553 526.824,074	37.449
9	470.687,553 526.824,074	10	470.697,681 526.811,094	16.464
10	470.697,681 526.811,094	11	470.780,578 526.920,403	137.187
11	470.780,578 526.920,403	12	470.759,944 526.924,91	21.12
12	470.759,944 526.924,91	13	470.718,107 526.978,127	67.693
13	470.718,107 526.978,127	14	470.680,813 527.034,026	67.198
14	470.680,813 527.034,026	15	470.660,828 527.080,926	50.98
15	470.660,828 527.080,926	1	470.528,784 527.038,158	138.797

** Lungimile segmentelor sunt determinate în planul de proiecție Stereo 70 și sunt rotunjite la 1 milimetru.

*** Distanța dintre puncte este formată din segmente cumulate ce sunt mai mici decât valoarea 1 milimetru.

**DATE DESPRE IMOBILUL NR. 2438**

Oficiul de Cadastru și Publicitate Imobiliară SIBIU
Biroul de Cadastru și Publicitate Imobiliară Medias

A. Partea I. Descrierea imobilului

TEREN Extravilan

Adresa: Jud. Sibiu

Nr. Crt	Nr cadastral Nr. topografic	Suprafața* (mp)	Observații / Referințe
A1	101665	26.100	Sector cadastral:61 Teren neimprejmuit;

B. Partea II. Proprietari și acte

Inscrieri privitoare la dreptul de proprietate și alte drepturi reale	Referințe
2034 / 01/02/2023	
Act Administrativ nr. 797, din 21/11/2007 emis de INSTITUTIA PREFECTULUI-JUDETUL SIBIU (Ordinul prefectului ; act administrativ nr 2034 din 03.02.2023, emis de OCPI SIBIU-SERVICIUL CADASTRU);	
B2	A1
Intabulare, drept de PROPRIETATE, dobandit prin Lege, cota actuala 1/1, cota initiala 1/1	
1) COMUNA HOGHILAG, CIF:4241230, domeniu privat	

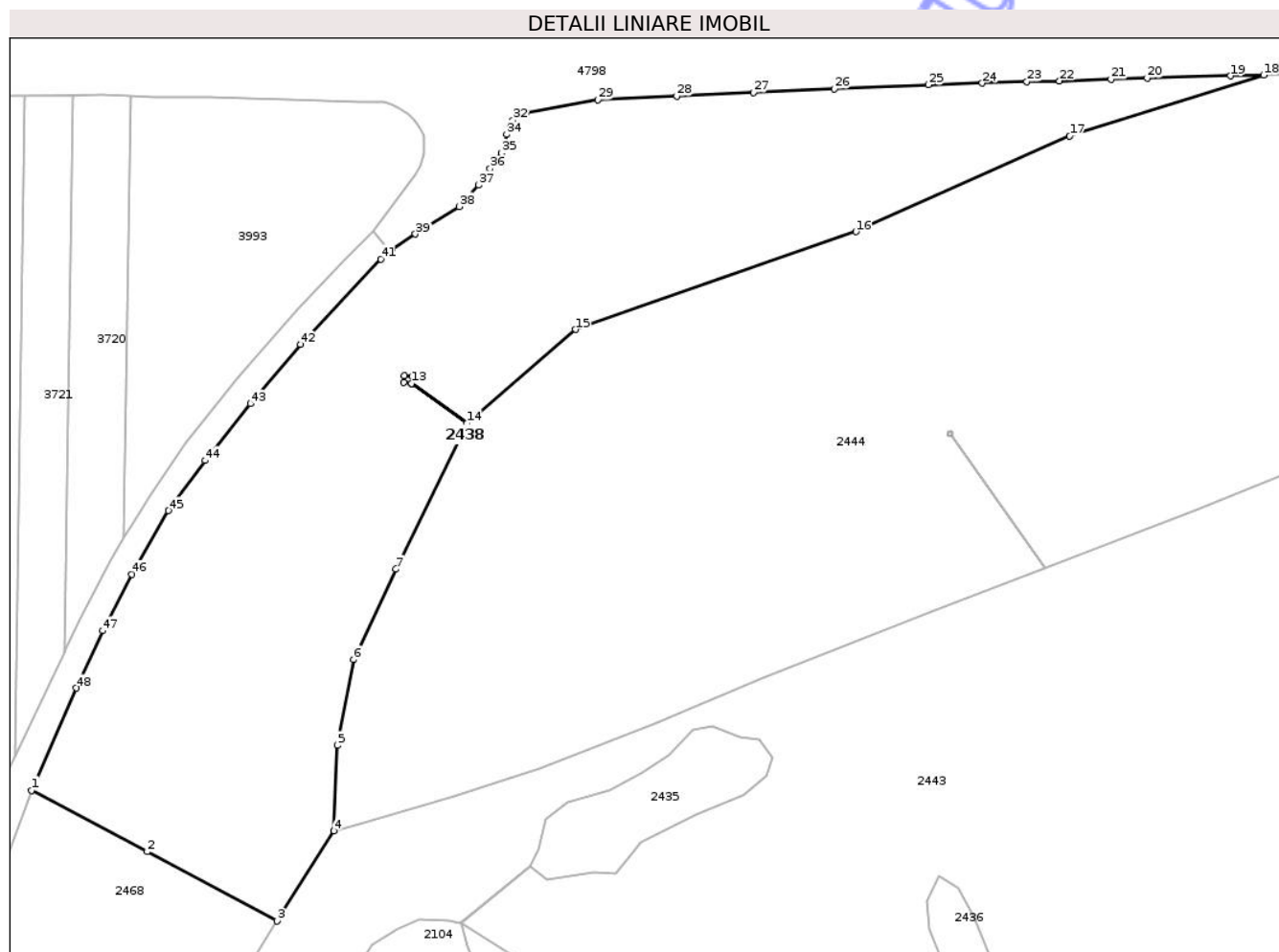
C. Partea III. SARCINI .

Inscrieri privind dezmembramintele dreptului de proprietate, drepturi reale de garanție și sarcini	Referințe
NU SUNT	

Teren

Nr cadastral	Suprafața (mp)*	Observații / Referințe
101665	26.100	

* Suprafața este determinată în planul de proiecție Stereo 70.



Date referitoare la teren

Crt	Categorie folosință	Intravilan	Suprafața (mp)	Tarla	Parcelă	Nr. topo	Observații / Referințe
1	arabil	NU	26.100	53	1049/1/1	-	NR PARCELA 1049/1 GRESIT IN CF

Lungime Segmente

1) Valorile lungimilor segmentelor sunt obținute din proiecție în plan.

Punct început	X / Y	Punct sfârșit	X / Y	Lungime segment
1	469.628,326 524.276,381	2	469.665,489 524.256,613	42.093
2	469.665,489 524.256,613	3	469.707,289 524.234,376	47.347
3	469.707,289 524.234,376	4	469.725,55 524.263,339	34.239
4	469.725,55 524.263,339	5	469.726,655 524.290,855	27.538
5	469.726,655 524.290,855	6	469.731,869 524.318,345	27.984
6	469.731,869 524.318,345	7	469.745,489 524.347,45	32.134
7	469.745,489 524.347,45	8	469.768,296 524.394,308	52.114
8	469.768,296 524.394,308	9	469.750,568 524.407,156	21.894
9	469.750,568 524.407,156	10	469.748,003 524.407,393	2.576
10	469.748,003 524.407,393	11	469.748,165 524.409,665	2.278
11	469.748,165 524.409,665	12	469.750,65 524.409,49	2.491
12	469.750,65 524.409,49	13	469.750,568 524.407,162	2.329
13	469.750,568 524.407,162	14	469.768,3 524.394,311	21.899
14	469.768,3 524.394,311	15	469.803,18 524.424,461	46.105
15	469.803,18 524.424,461	16	469.893,377 524.455,886	95.515
16	469.893,377 524.455,886	17	469.962,171 524.486,613	75.344
17	469.962,171 524.486,613	18	470.024,568 524.506,232	65.409
18	470.024,568 524.506,232	19	470.013,848 524.505,935	10.724

Punct început	X / Y	Punct sfârșit	X / Y	Lungime segment	Punct început	X / Y	Punct sfârșit	X / Y	Lungime segment	Punct început	X / Y	Punct sfârșit	X / Y	Lungime segment
19	470.013,848 524.505,935	20	469.987,085 524.505,308	26.77	20	469.987,085 524.505,308	21	469.975,403 524.504,928	11.68 8	21	469.975,403 524.504,928	22	469.958,896 524.504,298	16.51 9
22	469.958,896 524.504,298	23	469.948,361 524.504,076	10.53 7	23	469.948,361 524.504,076	24	469.934,029 524.503,621	14.33 9	24	469.934,029 524.503,621	25	469.916,682 524.503,106	17.35 5
25	469.916,682 524.503,106	26	469.886,522 524.501,834	30.18 7	26	469.886,522 524.501,834	27	469.860,441 524.500,644	26.10 8	27	469.860,441 524.500,644	28	469.835,833 524.499,484	24.63 5
28	469.835,833 524.499,484	29	469.810,448 524.498,223	25.41 6	29	469.810,448 524.498,223	30	469.787,423 524.494,184	23.37 7	30	469.787,423 524.494,184	31	469.784,733 524.493,54	2.766
31	469.784,733 524.493,54	32	469.783,191 524.491,659	2.432	32	469.783,191 524.491,659	33	469.782,213 524.490,214	1.745	33	469.782,213 524.490,214	34	469.781,115 524.487,145	3.26
34	469.781,115 524.487,145	35	469.779,367 524.481,154	6.241	35	469.779,367 524.481,154	36	469.775,779 524.476,114	6.187	36	469.775,779 524.476,114	37	469.772,129 524.470,864	6.394
37	469.772,129 524.470,864	38	469.765,76 524.463,951	9.4	38	469.765,76 524.463,951	39	469.751,744 524.455,14	16.55 5	39	469.751,744 524.455,14	40	469.744,237 524.450,42	8.868
40	469.744,237 524.450,42	41	469.740,651 524.447,092	4.892	41	469.740,651 524.447,092	42	469.714,751 524.419,691	37.70 4	42	469.714,751 524.419,691	43	469.698,742 524.400,573	24.93 6
43	469.698,742 524.400,573	44	469.684,123 524.382,351	23.36 1	44	469.684,123 524.382,351	45	469.672,313 524.366,238	19.97 8	45	469.672,313 524.366,238	46	469.660,582 524.345,808	23.55 8
46	469.660,582 524.345,808	47	469.651,154 524.327,64	20.46 9	47	469.651,154 524.327,64	48	469.642,753 524.309,207	20.25 7	48	469.642,753 524.309,207	1	469.628,326 524.276,381	35.85 6

** Lungimile segmentelor sunt determinate în planul de proiecție Stereo 70 și sunt rotunjite la 1 milimetru.

*** Distanța dintre puncte este formată din segmente cumulate ce sunt mai mici decât valoarea 1 milimetru.

**DATE DESPRE IMOBILUL NR. 2443**

Oficiul de Cadastru și Publicitate Imobiliară SIBIU
Biroul de Cadastru și Publicitate Imobiliară Medias

A. Partea I. Descrierea imobilului

TEREN Extravilan

Adresa: Jud. Sibiu

Nr. Crt	Nr cadastral Nr. topografic	Suprafața* (mp)	Observații / Referințe
A1	100369	Din acte: 1.152.000 Masurata: 1.174.900	Sector cadastral:61 Teren neimprejmuit;

B. Partea II. Proprietari și acte

Inscrieri privitoare la dreptul de proprietate și alte drepturi reale	Referințe
358 / 11/01/2013	
Act Administrativ nr. 797, din 21/11/2007 emis de INSTITUȚIA PREFECTULUI -JUDEȚUL SIBIU (documentația cadastrală recepționată de OCPI Sibiu);	
B1	A1
Intabulare, drept de PROPRIETATE, dobandit prin Lege, cota actuala 1/1, cota initiala 1/1 1) COMUNA HOGHILAG , CIF:999999999999, - domeniu privat	
15540 / 11/08/2016	
Act Normativ nr. 359, din 30/04/2014 emis de GUVERNUL ROMANIEI (act administrativ nr. 867/22-08-2014 emis de SC CNADNR SA; adocumentatia cadastrala receptionata de OCPI Sibiu);	
B2	A1
Respingerea cererii inaintate de C.N.A.D.N.R. S.A. pentru Rectificare, cu notarea respingerii in cartea funciara/registrul general de intrare	

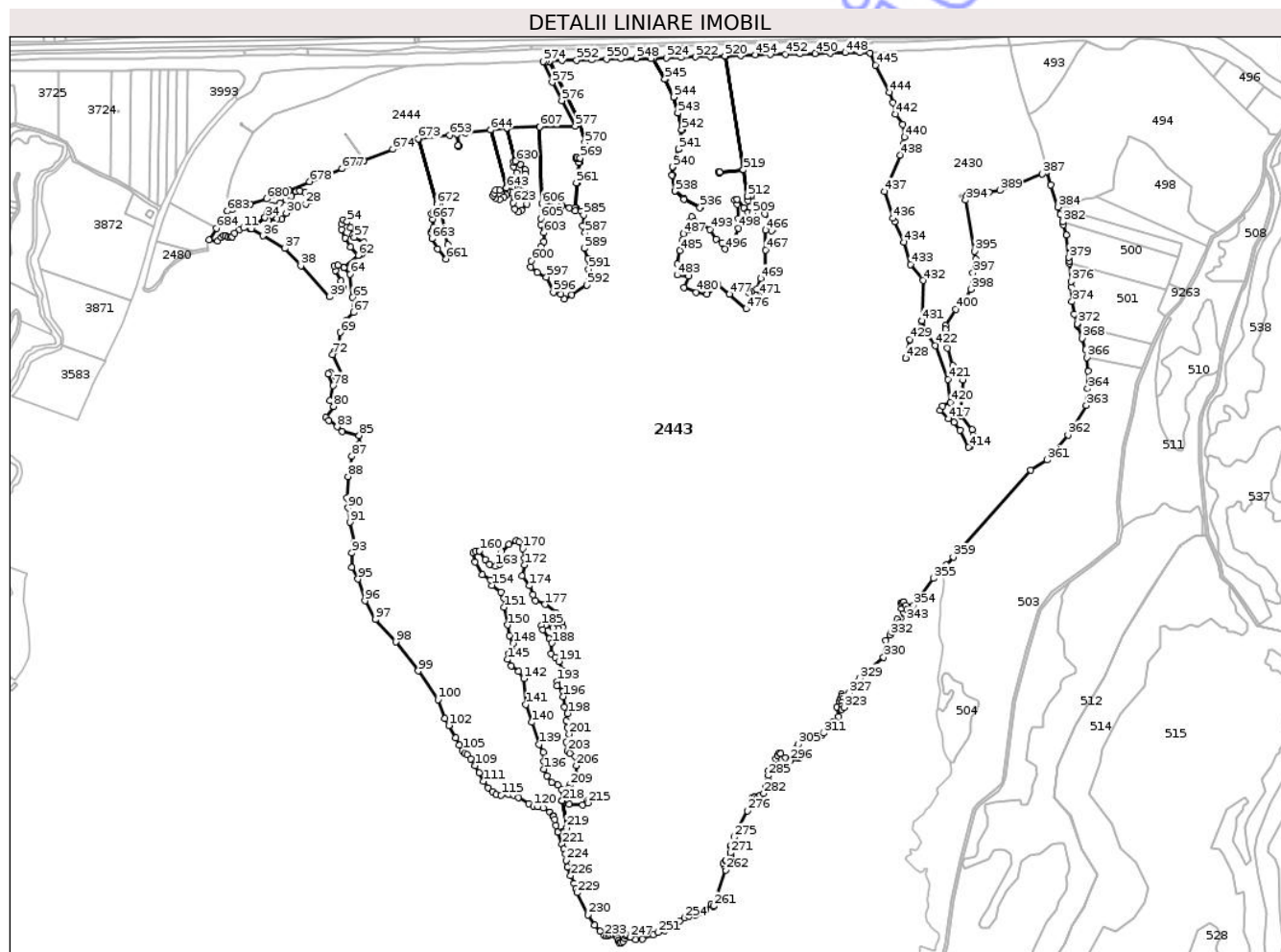
C. Partea III. SARCINI .

Inscrieri privind dezmembramintele dreptului de proprietate, drepturi reale de garanție și sarcini	Referințe
NU SUNT	

Teren

Nr cadastral	Suprafața (mp)*	Observații / Referințe
100369	Din acte: 1.152.000 Masurata: 1.174.900	

* Suprafața este determinată în planul de proiecție Stereo 70.



Date referitoare la teren

Crt	Categorie folosință	Intra vilan	Suprafața (mp)	Tarla	Parcelă	Nr. topo	Observații / Referințe
1	pasune	NU	1.174.900	53	1044/1/1	-	NR PARCELA 1044/01 GRESIT IN CF

Lungime Segmente

1) Valorile lungimilor segmentelor sunt obținute din proiecție în plan.

Punct început	X / Y	Punct sfârșit	X / Y	Lungime segment
1	469.694,976 524.214,813	2	469.709,658 524.213,452	14.745
4	469.719,799 524.222,529	5	469.722,827 524.222,378	3.032
7	469.730,85 524.218,747	8	469.733,574 524.220,109	3.046
10	469.745,985 524.231,757	11	469.752,948 524.234,783	7.592
2	469.709,658 524.213,452	3	469.715,713 524.219,503	8.56
5	469.722,827 524.222,378	6	469.726,914 524.220,26	4.603
8	469.733,574 524.220,109	9	469.737,661 524.226,614	7.682
11	469.752,948 524.234,783	12	469.762,787 524.234,481	9.844
3	469.715,713 524.219,503	4	469.719,799 524.222,529	5.084
6	469.726,914 524.220,26	7	469.730,85 524.218,747	4.217
9	469.737,661 524.226,614	10	469.745,985 524.231,757	9.785
12	469.762,787 524.234,481	13	469.765,746 524.233,725	3.054

Punct început	X / Y	Punct sfârșit	X / Y	Lungime segment	Punct început	X / Y	Punct sfârșit	X / Y	Lungime segment	Punct început	X / Y	Punct sfârșit	X / Y	Lungime segment
13	469.765,746 524.233,725	14	469.766,321 524.233,576	0.594	14	469.766,321 524.233,576	15	469.788,642 524.252,087	28.998	15	469.788,642 524.252,087	16	469.791,48 524.257,316	5.95
16	469.791,48 524.257,316	17	469.793,729 524.267,247	10.182	17	469.793,729 524.267,247	18	469.800,637 524.272,677	8.787	18	469.800,637 524.272,677	19	469.814,145 524.276,319	13.99
19	469.814,145 524.276,319	20	469.824,279 524.281,78	11.512	20	469.824,279 524.281,78	21	469.833,248 524.287,735	10.766	21	469.833,248 524.287,735	22	469.840,823 524.295,98	11.196
22	469.840,823 524.295,98	23	469.847,296 524.297,047	6.56	23	469.847,296 524.297,047	24	469.856,006 524.293,371	9.454	24	469.856,006 524.293,371	25	469.862,248 524.292,715	6.276
25	469.862,248 524.292,715	26	469.866,565 524.286,955	7.198	26	469.866,565 524.286,955	27	469.864,593 524.281,102	6.176	27	469.864,593 524.281,102	28	469.857,103 524.274,702	9.852
28	469.857,103 524.274,702	29	469.842,283 524.268,775	15.961	29	469.842,283 524.268,775	30	469.824,4 524.259,619	20.091	30	469.824,4 524.259,619	31	469.816,321 524.249,681	12.808
31	469.816,321 524.249,681	32	469.809,112 524.250,014	7.217	32	469.809,112 524.250,014	33	469.794,137 524.247,637	15.162	33	469.794,137 524.247,637	34	469.788,681 524.252,056	7.021
34	469.788,681 524.252,056	35	469.766,429 524.233,548	28.943	35	469.766,429 524.233,548	36	469.785,441 524.221,702	22.401	36	469.785,441 524.221,702	37	469.822,007 524.200,694	42.171
37	469.822,007 524.200,694	38	469.848,779 524.171,677	39.481	38	469.848,779 524.171,677	39	469.897,077 524.119,497	71.102	39	469.897,077 524.119,497	40	469.910,589 524.125,682	14.86
40	469.910,589 524.125,682	41	469.917,098 524.127,659	6.803	41	469.917,098 524.127,659	42	469.919,359 524.134,661	7.358	42	469.919,359 524.134,661	43	469.916,307 524.145,73	11.482
43	469.916,307 524.145,73	44	469.906,576 524.163,386	20.16	44	469.906,576 524.163,386	45	469.904,654 524.171,255	8.1	45	469.904,654 524.171,255	46	469.911,187 524.172,599	6.67
46	469.911,187 524.172,599	47	469.921,099 524.168,976	10.553	47	469.921,099 524.168,976	48	469.944,651 524.188,934	30.871	48	469.944,651 524.188,934	49	469.931,974 524.203,329	19.181
49	469.931,974 524.203,329	50	469.922,413 524.218,189	17.67	50	469.922,413 524.218,189	51	469.916,852 524.231,751	14.658	51	469.916,852 524.231,751	52	469.916,418 524.240,878	9.137
52	469.916,418 524.240,878	53	469.920,304 524.248,696	8.731	53	469.920,304 524.248,696	54	469.926,432 524.244,956	7.179	54	469.926,432 524.244,956	55	469.931,54 524.235,598	10.661
55	469.931,54 524.235,598	56	469.936,54 524.223,348	13.231	56	469.936,54 524.223,348	57	469.938,194 524.218,65	4.981	57	469.938,194 524.218,65	58	469.954,057 524.211,38	17.45
58	469.954,057 524.211,38	59	469.957,801 524.205,899	6.638	59	469.957,801 524.205,899	60	469.955,798 524.197,025	9.097	60	469.955,798 524.197,025	61	469.951,096 524.191,37	7.354
61	469.951,096 524.191,37	62	469.944,699 524.188,921	6.85	62	469.944,699 524.188,921	63	469.921,133 524.168,939	30.897	63	469.921,133 524.168,939	64	469.931,383 524.157,661	15.24
64	469.931,383 524.157,661	65	469.935,404 524.118,547	39.32	65	469.935,404 524.118,547	66	469.940,036 524.105,284	14.049	66	469.940,036 524.105,284	67	469.937,406 524.093,385	12.186
67	469.937,406 524.093,385	68	469.924,75 524.080,602	17.988	68	469.924,75 524.080,602	69	469.914,609 524.059,931	23.025	69	469.914,609 524.059,931	70	469.912,355 524.034,874	25.158
70	469.912,355 524.034,874	71	469.904,718 524.028,084	10.219	71	469.904,718 524.028,084	72	469.901,964 524.023,33	5.494	72	469.901,964 524.023,33	73	469.918,99 523.988,271	38.975
73	469.918,99 523.988,271	74	469.915,693 523.981,302	7.71	74	469.915,693 523.981,302	75	469.906,663 523.987,901	11.184	75	469.906,663 523.987,901	76	469.898,666 523.992,936	9.45
76	469.898,666 523.992,936	77	469.894,621 523.990,682	4.631	77	469.894,621 523.990,682	78	469.902,56 523.970,972	21.249	78	469.902,56 523.970,972	79	469.897,905 523.945,751	25.647
79	469.897,905 523.945,751	80	469.903,804 523.936,049	11.355	80	469.903,804 523.936,049	81	469.891,067 523.918,047	22.052	81	469.891,067 523.918,047	82	469.895,399 523.912,317	7.183
82	469.895,399 523.912,317	83	469.909,54 523.902,257	17.354	83	469.909,54 523.902,257	84	469.917,836 523.894,072	11.654	84	469.917,836 523.894,072	85	469.946,582 523.887,527	29.482
85	469.946,582 523.887,527	86	469.946,3 523.872,914	14.616	86	469.946,3 523.872,914	87	469.934,234 523.852,798	23.457	87	469.934,234 523.852,798	88	469.927,714 523.819,121	34.302
88	469.927,714 523.819,121	89	469.925,478 523.783,04	36.15	89	469.925,478 523.783,04	90	469.927,728 523.766,74	16.455	90	469.927,728 523.766,74	91	469.930,541 523.742,29	24.611
91	469.930,541 523.742,29	92	469.937,607 523.708,111	34.902	92	469.937,607 523.708,111	93	469.934,231 523.691,249	17.197	93	469.934,231 523.691,249	94	469.933,949 523.666,518	24.733
94	469.933,949 523.666,518	95	469.944,358 523.647,407	21.762	95	469.944,358 523.647,407	96	469.955,94 523.610,941	38.261	96	469.955,94 523.610,941	97	469.973,693 523.579,671	35.958
97	469.973,693 523.579,671	98	470.007,331 523.542,184	50.367	98	470.007,331 523.542,184	99	470.045,169 523.493,699	61.502	99	470.045,169 523.493,699	100	470.078,458 523.445,579	58.512
100	470.078,458 523.445,579	101	470.089,988 523.414,479	33.169	101	470.089,988 523.414,479	102	470.096,44 523.402,481	13.623	102	470.096,44 523.402,481	103	470.107,83 523.381,457	23.911
103	470.107,83 523.381,457	104	470.113,807 523.369,508	13.361	104	470.113,807 523.369,508	105	470.119,49 523.360,595	10.571	105	470.119,49 523.360,595	106	470.123,116 523.355,502	6.252
106	470.123,116 523.355,502	107	470.127,553 523.353,467	4.881	107	470.127,553 523.353,467	108	470.133,598 523.346,359	9.331	108	470.133,598 523.346,359	109	470.140,709 523.335,164	13.263
109	470.140,709 523.335,164	110	470.147,542 523.323,088	13.875	110	470.147,542 523.323,088	111	470.153,977 523.308,872	15.605	111	470.153,977 523.308,872	112	470.161,991 523.298,267	13.292

Punct început	X / Y	Punct sfârșit	X / Y	Lungime segment	Punct început	X / Y	Punct sfârșit	X / Y	Lungime segment	Punct început	X / Y	Punct sfârșit	X / Y	Lungime segment
112	470.161,991 523.298,267	113	470.169,78 523.291,385	10.39 4	113	470.169,78 523.291,385	114	470.175,762 523.286,872	7.493	114	470.175,762 523.286,872	115	470.184,002 523.285,97	8.289
115	470.184,002 523.285,97	116	470.196,532 523.286,308	12.53 5	116	470.196,532 523.286,308	117	470.204,773 523.285,97	8.248	117	470.204,773 523.285,97	118	470.212,562 523.282,134	8.682
118	470.212,562 523.282,134	119	470.230,117 523.271,543	20.50 2	119	470.230,117 523.271,543	120	470.238,167 523.267,412	9.048	120	470.238,167 523.267,412	121	470.245,781 523.266,179	7.713
121	470.245,781 523.266,179	122	470.254,556 523.264,368	8.96	122	470.254,556 523.264,368	123	470.265,506 523.257,482	12.93 5	123	470.265,506 523.257,482	124	470.270,8 523.250,886	8.458
124	470.270,8 523.250,886	125	470.271,331 523.249,866	1.15	125	470.271,331 523.249,866	126	470.273,701 523.245,305	5.14	126	470.273,701 523.245,305	127	470.275,53 523.234,752	10.71
127	470.275,53 523.234,752	128	470.278,204 523.223,801	11.27 3	128	470.278,204 523.223,801	129	470.293,487 523.231,043	16.91 2	129	470.293,487 523.231,043	130	470.286,224 523.276,707	46.23 8
130	470.286,224 523.276,707	131	470.288,91 523.289,733	13.3	131	470.288,91 523.289,733	132	470.285,232 523.295,817	7.109	132	470.285,232 523.295,817	133	470.278,907 523.303,082	9.633
133	470.278,907 523.303,082	134	470.268,157 523.306,747	11.35 8	134	470.268,157 523.306,747	135	470.260,785 523.317,774	13.26 4	135	470.260,785 523.317,774	136	470.255,352 523.329,667	13.07 5
136	470.255,352 523.329,667	137	470.255,719 523.342,684	13.02 2	137	470.255,719 523.342,684	138	470.254,618 523.357,444	14.80 1	138	470.254,618 523.357,444	139	470.247,359 523.370,615	15.03 9
139	470.247,359 523.370,615	140	470.235,625 523.407,751	38.94 6	140	470.235,625 523.407,751	141	470.225,337 523.437,446	31.42 7	141	470.225,337 523.437,446	142	470.221,906 523.480,958	43.64 7
142	470.221,906 523.480,958	143	470.213,069 523.492,542	14.57	143	470.213,069 523.492,542	144	470.200,748 523.502,404	15.78 2	144	470.200,748 523.502,404	145	470.194,333 523.513,018	12.40 2
145	470.194,333 523.513,018	146	470.196,839 523.522,83	10.12 7	146	470.196,839 523.522,83	147	470.202,525 523.527,246	7.199	147	470.202,525 523.527,246	148	470.204,177 523.539,897	12.75 8
148	470.204,177 523.539,897	149	470.197,477 523.553,098	14.80 4	149	470.197,477 523.553,098	150	470.194,341 523.570,432	17.61 5	150	470.194,341 523.570,432	151	470.188,927 523.600,135	30.19 2
151	470.188,927 523.600,135	152	470.189,063 523.614,914	14.78	152	470.189,063 523.614,914	153	470.183,629 523.625,442	11.84 8	153	470.183,629 523.625,442	154	470.168,48 523.636,956	19.02 8
154	470.168,48 523.636,956	155	470.166,339 523.646,004	9.298	155	470.166,339 523.646,004	156	470.152,178 523.654,393	16.45 9	156	470.152,178 523.654,393	157	470.140,276 523.675,736	24.43 7
157	470.140,276 523.675,736	158	470.136,818 523.691,363	16.00 5	158	470.136,818 523.691,363	159	470.141,189 523.694,486	5.372	159	470.141,189 523.694,486	160	470.147,543 523.694,717	6.358
160	470.147,543 523.694,717	161	470.157,363 523.679,944	17.73 9	161	470.157,363 523.679,944	162	470.164,526 523.671,75	10.88 3	162	470.164,526 523.671,75	163	470.175,039 523.668,865	10.90 2
163	470.175,039 523.668,865	164	470.181,625 523.671,635	7.145	164	470.181,625 523.671,635	165	470.184,282 523.679,367	8.176	165	470.184,282 523.679,367	166	470.184,997 523.692,77	13.42 2
166	470.184,997 523.692,77	167	470.196,997 523.705,422	17.43 8	167	470.196,997 523.705,422	168	470.208,911 523.711,691	13.46 3	168	470.208,911 523.711,691	169	470.213,962 523.709,6	5.467
169	470.213,962 523.709,6	170	470.219,692 523.698,243	12.72 1	170	470.219,692 523.698,243	171	470.223,062 523.682,557	16.04 4	171	470.223,062 523.682,557	172	470.223,426 523.670,928	11.63 5
172	470.223,426 523.670,928	173	470.219,06 523.652,351	19.08 3	173	470.219,06 523.652,351	174	470.231,156 523.636,36	20.05 1	174	470.231,156 523.636,36	175	470.236,898 523.621,006	16.39 3
175	470.236,898 523.621,006	176	470.241,263 523.611,012	10.90 6	176	470.241,263 523.611,012	177	470.256,997 523.604,924	16.87 1	177	470.256,997 523.604,924	178	470.275,369 523.591,569	22.71 3
178	470.275,369 523.591,569	179	470.281,689 523.583,597	10.17 3	179	470.281,689 523.583,597	180	470.286,145 523.572,603	11.86 3	180	470.286,145 523.572,603	181	470.286,782 523.566,516	6.12
181	470.286,782 523.566,516	182	470.279,961 523.564,336	7.161	182	470.279,961 523.564,336	183	470.270,775 523.565,698	9.286	183	470.270,775 523.565,698	184	470.258,224 523.570,332	13.37 9
184	470.258,224 523.570,332	185	470.251,13 523.570,06	7.099	185	470.251,13 523.570,06	186	470.253,859 523.562,791	7.764	186	470.253,859 523.562,791	187	470.265,033 523.548,006	18.53 3
187	470.265,033 523.548,006	188	470.268,67 523.540,283	8.537	188	470.268,67 523.540,283	189	470.267,49 523.522,341	17.98 1	189	470.267,49 523.522,341	190	470.274,22 523.515,799	9.386
190	470.274,22 523.515,799	191	470.280,495 523.509,53	8.87	191	470.280,495 523.509,53	192	470.288,614 523.494,468	17.11 1	192	470.288,614 523.494,468	193	470.277,336 523.476,206	21.46 4
193	470.277,336 523.476,206	194	470.277,693 523.469,249	6.966	194	470.277,693 523.469,249	195	470.287,788 523.459,709	13.89	195	470.287,788 523.459,709	196	470.287,515 523.450,714	8.999
196	470.287,515 523.450,714	197	470.289,401 523.433,31	17.50 6	197	470.289,401 523.433,31	198	470.295,196 523.422,733	12.06	198	470.295,196 523.422,733	199	470.293,306 523.410,564	12.31 5
199	470.293,306 523.410,564	200	470.294,611 523.398,867	11.77	200	470.294,611 523.398,867	201	470.297,43 523.388,237	10.99 7	201	470.297,43 523.388,237	202	470.292,89 523.375,047	13.94 9
202	470.292,89 523.375,047	203	470.295,164 523.359,784	15.43 1	203	470.295,164 523.359,784	204	470.299,075 523.355,241	5.995	204	470.299,075 523.355,241	205	470.307,644 523.350,721	9.688
205	470.307,644 523.350,721	206	470.309,645 523.335,366	15.48 5	206	470.309,645 523.335,366	207	470.309,278 523.319,228	16.14 2	207	470.309,278 523.319,228	208	470.306,185 523.309,96	9.77
208	470.306,185 523.309,96	209	470.299,091 523.302,51	10.28 7	209	470.299,091 523.302,51	210	470.297,363 523.297,422	5.373	210	470.297,363 523.297,422	211	470.302,682 523.291,221	8.17

Punct început	X / Y	Punct sfârșit	X / Y	Lungime segment	Punct început	X / Y	Punct sfârșit	X / Y	Lungime segment	Punct început	X / Y	Punct sfârșit	X / Y	Lungime segment
211	470.302,682 523.291,221	212	470.310,875 523.284,647	10.504	212	470.310,875 523.284,647	213	470.319,738 523.282,475	9.125	213	470.319,738 523.282,475	214	470.327,832 523.276,479	10.073
214	470.327,832 523.276,479	215	470.329,432 523.272,725	4.081	215	470.329,432 523.272,725	216	470.319,745 523.269,126	10.334	216	470.319,745 523.269,126	217	470.297,496 523.270,699	22.305
217	470.297,496 523.270,699	218	470.286,273 523.276,698	12.726	218	470.286,273 523.276,698	219	470.293,509 523.230,998	46.269	219	470.293,509 523.230,998	220	470.278,232 523.223,687	16.936
220	470.278,232 523.223,687	221	470.286,264 523.204,303	20.982	221	470.286,264 523.204,303	222	470.289,029 523.195,842	8.901	222	470.289,029 523.195,842	223	470.291,793 523.187,208	9.066
223	470.291,793 523.187,208	224	470.293,004 523.176,33	10.945	224	470.293,004 523.176,33	225	470.294,904 523.164,933	11.554	225	470.294,904 523.164,933	226	470.300,433 523.151,119	14.879
226	470.300,433 523.151,119	227	470.306,481 523.138,514	13.981	227	470.306,481 523.138,514	228	470.308,901 523.128,672	10.135	228	470.308,901 523.128,672	229	470.311,319 523.122,628	6.51
229	470.311,319 523.122,628	230	470.329,752 523.085,711	41.263	230	470.329,752 523.085,711	231	470.340,513 523.068,571	20.238	231	470.340,513 523.068,571	232	470.349,145 523.057,817	13.79
232	470.349,145 523.057,817	233	470.356,768 523.050,871	10.313	233	470.356,768 523.050,871	234	470.360,467 523.049,639	3.899	234	470.360,467 523.049,639	235	470.363,831 523.050,759	3.546
235	470.363,831 523.050,759	236	470.365,736 523.052,888	2.857	236	470.365,736 523.052,888	237	470.370,444 523.053,336	4.729	237	470.370,444 523.053,336	238	470.375,378 523.050,759	5.566
238	470.375,378 523.050,759	239	470.378,516 523.046,614	5.199	239	470.378,516 523.046,614	240	470.379,412 523.042,358	4.349	240	470.379,412 523.042,358	241	470.381,444 523.039,275	3.692
241	470.381,444 523.039,275	242	470.384,694 523.038,827	3.281	242	470.384,694 523.038,827	243	470.387,946 523.040,844	3.827	243	470.387,946 523.040,844	244	470.390,972 523.045,885	5.879
244	470.390,972 523.045,885	245	470.392,541 523.050,254	4.642	245	470.392,541 523.050,254	246	470.393,887 523.052,494	2.613	246	470.393,887 523.052,494	247	470.400,164 523.048,462	7.46
247	470.400,164 523.048,462	248	470.408,908 523.044,316	9.677	248	470.408,908 523.044,316	249	470.420,118 523.044,765	11.219	249	470.420,118 523.044,765	250	470.438,279 523.052,494	19.737
250	470.438,279 523.052,494	251	470.446,743 523.056,112	9.205	251	470.446,743 523.056,112	252	470.457,953 523.059,248	11.64	252	470.457,953 523.059,248	253	470.482,839 523.075,156	29.536
253	470.482,839 523.075,156	254	470.490,574 523.080,645	9.485	254	470.490,574 523.080,645	255	470.497,972 523.083,11	7.798	255	470.497,972 523.083,11	256	470.508,959 523.086,023	11.367
256	470.508,959 523.086,023	257	470.517,591 523.089,159	9.184	257	470.517,591 523.089,159	258	470.526,334 523.094,088	10.037	258	470.526,334 523.094,088	259	470.535,726 523.103,753	13.477
259	470.535,726 523.103,753	260	470.539,729 523.099,84	5.598	260	470.539,729 523.099,84	261	470.539,847 523.100,199	0.378	261	470.539,847 523.100,199	262	470.559,607 523.160,331	63.295
262	470.559,607 523.160,331	263	470.557,374 523.167,044	7.075	263	470.557,374 523.167,044	264	470.555,888 523.171,512	4.709	264	470.555,888 523.171,512	265	470.559,574 523.176,248	6.001
265	470.559,574 523.176,248	266	470.561,155 523.176,37	1.586	266	470.561,155 523.176,37	267	470.566,422 523.176,775	5.283	267	470.566,422 523.176,775	268	470.567,362 523.178,888	2.313
268	470.567,362 523.178,888	269	470.568,528 523.181,511	2.87	269	470.568,528 523.181,511	270	470.568,002 523.185,458	3.982	270	470.568,002 523.185,458	271	470.567,475 523.189,405	3.982
271	470.567,475 523.189,405	272	470.568,798 523.199,54	10.221	272	470.568,798 523.199,54	273	470.569,055 523.201,509	1.986	273	470.569,055 523.201,509	274	470.569,179 523.201,844	0.357
274	470.569,179 523.201,844	275	470.574,321 523.215,719	14.797	275	470.574,321 523.215,719	276	470.595,916 523.259,4	48.728	276	470.595,916 523.259,4	277	470.602,762 523.269,399	12.118
277	470.602,762 523.269,399	278	470.604,343 523.282,029	12.729	278	470.604,343 523.282,029	279	470.608,633 523.282,282	4.297	279	470.608,633 523.282,282	280	470.613,296 523.282,556	4.671
280	470.613,296 523.282,556	281	470.617,801 523.285,399	5.327	281	470.617,801 523.285,399	282	470.623,303 523.288,871	6.506	282	470.623,303 523.288,871	283	470.627,253 523.299,396	11.242
283	470.627,253 523.299,396	284	470.631,203 523.309,922	11.243	284	470.631,203 523.309,922	285	470.631,336 523.318,649	8.728	285	470.631,336 523.318,649	286	470.631,467 523.327,289	8.641
286	470.631,467 523.327,289	287	470.640,947 523.333,078	11.108	287	470.640,947 523.333,078	288	470.641,027 523.333,169	0.121	288	470.641,027 523.333,169	289	470.644,634 523.337,288	5.475
289	470.644,634 523.337,288	290	470.644,37 523.341,762	4.482	290	470.644,37 523.341,762	291	470.644,107 523.346,235	4.481	291	470.644,107 523.346,235	292	470.647,07 523.352,156	6.621
292	470.647,07 523.352,156	293	470.649,374 523.356,76	5.148	293	470.649,374 523.356,76	294	470.651,398 523.355,243	2.529	294	470.651,398 523.355,243	295	470.659,907 523.348,866	10.633
295	470.659,907 523.348,866	296	470.668,335 523.343,604	9.936	296	470.668,335 523.343,604	297	470.681,132 523.347,866	13.488	297	470.681,132 523.347,866	298	470.682,555 523.348,34	1.5
298	470.682,555 523.348,34	299	470.683,608 523.349,524	1.585	299	470.683,608 523.349,524	300	470.686,768 523.353,076	4.754	300	470.686,768 523.353,076	301	470.682,631 523.358,037	6.46
301	470.682,631 523.358,037	302	470.681,501 523.359,392	1.764	302	470.681,501 523.359,392	303	470.678,851 523.361,746	3.545	303	470.678,851 523.361,746	304	470.676,761 523.363,602	2.795
304	470.676,761 523.363,602	305	470.681,501 523.370,97	8.761	305	470.681,501 523.370,97	306	470.694,668 523.379,39	15.629	306	470.694,668 523.379,39	307	470.702,568 523.383,074	8.717
307	470.702,568 523.383,074	308	470.713,629 523.383,6	11.073	308	470.713,629 523.383,6	309	470.716,851 523.384,839	3.452	309	470.716,851 523.384,839	310	470.720,475 523.386,231	3.882

Punct început	X / Y	Punct sfârșit	X / Y	Lungime segment	Punct început	X / Y	Punct sfârșit	X / Y	Lungime segment	Punct început	X / Y	Punct sfârșit	X / Y	Lungime segment
310	470.720,475 523.386,231	311	470.723,636 523.389,39	4.469	311	470.723,636 523.389,39	312	470.739,963 523.409,388	25.816	312	470.739,963 523.409,388	313	470.748,916 523.417,282	11.936
313	470.748,916 523.417,282	314	470.746,019 523.433,597	16.57	314	470.746,019 523.433,597	315	470.749,604 523.442,389	9.495	315	470.749,604 523.442,389	316	470.751,813 523.447,806	5.85
316	470.751,813 523.447,806	317	470.753,393 523.454,647	7.021	317	470.753,393 523.454,647	318	470.754,482 523.451,817	3.032	318	470.754,482 523.451,817	319	470.756,026 523.447,806	4.298
319	470.756,026 523.447,806	320	470.754,446 523.440,964	7.022	320	470.754,446 523.440,964	321	470.753,919 523.434,649	6.337	321	470.753,919 523.434,649	322	470.753,919 523.428,86	5.789
322	470.753,919 523.428,86	323	470.758,133 523.432,544	5.597	323	470.758,133 523.432,544	324	470.762,179 523.440,293	8.742	324	470.762,179 523.440,293	325	470.764,453 523.444,648	4.913
325	470.764,453 523.444,648	326	470.765,717 523.454,335	9.769	326	470.765,717 523.454,335	327	470.766,033 523.456,753	2.439	327	470.766,033 523.456,753	328	470.779,639 523.475,546	23.201
328	470.779,639 523.475,546	329	470.783,94 523.481,487	7.334	329	470.783,94 523.481,487	330	470.823,968 523.516,748	53.344	330	470.823,968 523.516,748	331	470.827,655 523.544,64	28.135
331	470.827,655 523.544,64	332	470.834,423 523.554,146	11.669	332	470.834,423 523.554,146	333	470.837,398 523.558,324	5.129	333	470.837,398 523.558,324	334	470.844,245 523.570,954	14.367
334	470.844,245 523.570,954	335	470.845,15 523.574,029	3.205	335	470.845,15 523.574,029	336	470.846,878 523.579,9	6.12	336	470.846,878 523.579,9	337	470.850,038 523.573,585	7.062
337	470.850,038 523.573,585	338	470.850,038 523.569,375	4.21	338	470.850,038 523.569,375	339	470.850,575 523.568,732	0.838	339	470.850,575 523.568,732	340	470.852,672 523.566,218	3.274
340	470.852,672 523.566,218	341	470.856,359 523.569,375	4.854	341	470.856,359 523.569,375	342	470.858,201 523.572,321	3.474	342	470.858,201 523.572,321	343	470.861,626 523.577,795	6.457
343	470.861,626 523.577,795	344	470.859,431 523.587,882	10.323	344	470.859,431 523.587,882	345	470.858,992 523.589,9	2.065	345	470.858,992 523.589,9	346	470.858,116 523.591,213	1.578
346	470.858,116 523.591,213	347	470.853,725 523.597,794	7.911	347	470.853,725 523.597,794	348	470.852,672 523.607,267	9.531	348	470.852,672 523.607,267	349	470.855,516 523.608,215	2.998
349	470.855,516 523.608,215	350	470.857,411 523.608,846	1.997	350	470.857,411 523.608,846	351	470.861,098 523.603,056	6.864	351	470.861,098 523.603,056	352	470.863,205 523.595,689	7.662
352	470.863,205 523.595,689	353	470.866,892 523.595,163	3.724	353	470.866,892 523.595,163	354	470.874,266 523.603,057	10.802	354	470.874,266 523.603,057	355	470.906,92 523.648,316	55.809
355	470.906,92 523.648,316	356	470.919,376 523.661,541	18.167	356	470.919,376 523.661,541	357	470.923,773 523.666,21	6.414	357	470.923,773 523.666,21	358	470.928,352 523.671,071	6.678
358	470.928,352 523.671,071	359	470.940,627 523.684,103	17.903	359	470.940,627 523.684,103	360	471.070,068 523.829,359	194.562	360	471.070,068 523.829,359	361	471.097,255 523.846,912	32.361
361	471.097,255 523.846,912	362	471.132,668 523.888,704	54.778	362	471.132,668 523.888,704	363	471.163,201 523.938,297	58.239	363	471.163,201 523.938,297	364	471.165,153 523.966,158	27.929
364	471.165,153 523.966,158	365	471.166,687 523.995,412	29.294	365	471.166,687 523.995,412	366	471.163,829 524.018,26	23.026	366	471.163,829 524.018,26	367	471.162,226 524.031,075	12.915
367	471.162,226 524.031,075	368	471.156,021 524.050,16	20.068	368	471.156,021 524.050,16	369	471.149,817 524.069,245	20.068	369	471.149,817 524.069,245	370	471.149,264 524.070,968	1.81
370	471.149,264 524.070,968	371	471.149,093 524.071,503	0.562	371	471.149,093 524.071,503	372	471.148,013 524.074,869	3.535	372	471.148,013 524.074,869	373	471.142,846 524.090,977	16.916
373	471.142,846 524.090,977	374	471.139,221 524.111,594	20.933	374	471.139,221 524.111,594	375	471.138,088 524.136,286	24.718	375	471.138,088 524.136,286	376	471.137,687 524.145,028	8.751
376	471.137,687 524.145,028	377	471.135,12 524.176,024	31.102	377	471.135,12 524.176,024	378	471.134,81 524.179,769	3.758	378	471.134,81 524.179,769	379	471.134,341 524.185,427	5.677
379	471.134,341 524.185,427	380	471.130,297 524.222,761	37.552	380	471.130,297 524.222,761	381	471.125,174 524.239,918	17.906	381	471.125,174 524.239,918	382	471.123,638 524.245,062	5.368
382	471.123,638 524.245,062	383	471.119,98 524.257,309	12.782	383	471.119,98 524.257,309	384	471.115,919 524.269,801	13.136	384	471.115,919 524.269,801	385	471.103,947 524.306,624	38.72
385	471.103,947 524.306,624	386	471.097,694 524.329,117	23.346	386	471.097,694 524.329,117	387	471.089,567 524.325,145	9.046	387	471.089,567 524.325,145	388	471.046,333 524.307,732	46.609
388	471.046,333 524.307,732	389	471.018,296 524.297,576	29.82	389	471.018,296 524.297,576	390	471.000,189 524.294,541	18.36	390	471.000,189 524.294,541	391	470.964,045 524.289,768	36.458
391	470.964,045 524.289,768	392	470.963,416 524.288,002	1.875	392	470.963,416 524.288,002	393	470.963,392 524.287,937	0.069	393	470.963,392 524.287,937	394	470.961,11 524.281,533	6.798
394	470.961,11 524.281,533	395	470.976,561 524.195,905	87.011	395	470.976,561 524.195,905	396	470.977,8 524.182,483	13.479	396	470.977,8 524.182,483	397	470.973,512 524.159,559	23.322
397	470.973,512 524.159,559	398	470.970,367 524.132,182	27.557	398	470.970,367 524.132,182	399	470.962,455 524.116,548	17.522	399	470.962,455 524.116,548	400	470.944,731 524.098,757	25.113
400	470.944,731 524.098,757	401	470.927,566 524.071,569	32.153	401	470.927,566 524.071,569	402	470.927,158 524.064,961	6.621	402	470.927,158 524.064,961	403	470.927,38 524.047,632	17.33
403	470.927,38 524.047,632	404	470.931,051 524.034,183	13.941	404	470.931,051 524.034,183	405	470.940,061 524.004,498	31.022	405	470.940,061 524.004,498	406	470.957,02 523.980,842	29.107
406	470.957,02 523.980,842	407	470.956,109 523.959,529	21.332	407	470.956,109 523.959,529	408	470.952,807 523.931,713	28.011	408	470.952,807 523.931,713	409	470.954,417 523.920,321	11.505

Punct început	X / Y	Punct sfârşit	X / Y	Lungime segment	Punct început	X / Y	Punct sfârşit	X / Y	Lungime segment	Punct început	X / Y	Punct sfârşit	X / Y	Lungime segment
409	470.954,417 523.920,321	410	470.971,61 523.897,309	28.725	410	470.971,61 523.897,309	411	470.973,757 523.886,989	10.541	411	470.973,757 523.886,989	412	470.972,147 523.876,401	10.71
412	470.972,147 523.876,401	413	470.969,061 523.869,164	7.868	413	470.969,061 523.869,164	414	470.966,109 523.867,69	3.3	414	470.966,109 523.867,69	415	470.951,978 523.896,643	32.217
415	470.951,978 523.896,643	416	470.941,732 523.909,507	16.446	416	470.941,732 523.909,507	417	470.932,452 523.916,016	11.335	417	470.932,452 523.916,016	418	470.918,278 523.929,522	19.578
418	470.918,278 523.929,522	419	470.922,319 523.937,023	8.52	419	470.922,319 523.937,023	420	470.935,638 523.943,054	14.621	420	470.935,638 523.943,054	421	470.932,168 523.981,382	38.485
421	470.932,168 523.981,382	422	470.910,465 524.038,256	60.874	422	470.910,465 524.038,256	423	470.895,339 524.059,331	25.941	423	470.895,339 524.059,331	424	470.887,97 524.079,121	21.117
424	470.887,97 524.079,121	425	470.879,874 524.060,383	20.412	425	470.879,874 524.060,383	426	470.867,985 524.048,285	16.962	426	470.867,985 524.048,285	427	470.860,977 524.016,72	32.334
427	470.860,977 524.016,72	428	470.860,582 524.016,789	0.401	428	470.860,582 524.016,789	429	470.867,619 524.048,484	32.467	429	470.867,619 524.048,484	430	470.879,537 524.060,61	17.002
430	470.879,537 524.060,61	431	470.887,804 524.079,744	20.844	431	470.887,804 524.079,744	432	470.890,055 524.146,945	67.239	432	470.890,055 524.146,945	433	470.868,805 524.174,028	34.425
433	470.868,805 524.174,028	434	470.858,305 524.210,927	38.364	434	470.858,305 524.210,927	435	470.842,316 524.245,255	37.869	435	470.842,316 524.245,255	436	470.839,632 524.251,017	6.356
436	470.839,632 524.251,017	437	470.825,199 524.296,204	47.436	437	470.825,199 524.296,204	438	470.851,401 524.356,999	66.201	438	470.851,401 524.356,999	439	470.856,759 524.374,718	18.511
439	470.856,759 524.374,718	440	470.859,207 524.386,833	12.36	440	470.859,207 524.386,833	441	470.855,973 524.407,833	21.248	441	470.855,973 524.407,833	442	470.844,115 524.424,807	20.706
442	470.844,115 524.424,807	443	470.839,234 524.444,841	20.62	443	470.839,234 524.444,841	444	470.834,133 524.461,46	17.384	444	470.834,133 524.461,46	445	470.810,819 524.507,623	51.716
445	470.810,819 524.507,623	446	470.801,607 524.527,848	22.224	446	470.801,607 524.527,848	447	470.784,389 524.528,635	17.236	447	470.784,389 524.528,635	448	470.759,564 524.528,155	24.83
448	470.759,564 524.528,155	449	470.734,53 524.527,228	25.051	449	470.734,53 524.527,228	450	470.709,381 524.526,777	25.153	450	470.709,381 524.526,777	451	470.684,446 524.526,054	24.945
451	470.684,446 524.526,054	452	470.659,492 524.525,52	24.96	452	470.659,492 524.525,52	453	470.634,559 524.525,269	24.934	453	470.634,559 524.525,269	454	470.609,371 524.524,288	25.207
454	470.609,371 524.524,288	455	470.584,871 524.523,522	24.512	455	470.584,871 524.523,522	456	470.559,757 524.522,834	25.123	456	470.559,757 524.522,834	457	470.558,332 524.522,778	1.426
457	470.558,332 524.522,778	458	470.589,32 524.332,101	193.179	458	470.589,32 524.332,101	459	470.596,53 524.287,736	44.947	459	470.596,53 524.287,736	460	470.602,512 524.289,181	6.154
460	470.602,512 524.289,181	461	470.611,92 524.275,396	16.689	461	470.611,92 524.275,396	462	470.625,246 524.258,32	21.66	462	470.625,246 524.258,32	463	470.637,856 524.240,856	21.541
463	470.637,856 524.240,856	464	470.639,95 524.233,259	7.88	464	470.639,95 524.233,259	465	470.636,633 524.229,845	4.76	465	470.636,633 524.229,845	466	470.626,177 524.230,949	10.514
466	470.626,177 524.230,949	467	470.626,373 524.198,246	32.704	467	470.626,373 524.198,246	468	470.625,898 524.164,078	34.171	468	470.625,898 524.164,078	469	470.618,535 524.150,553	15.399
469	470.618,535 524.150,553	470	470.611,629 524.131,876	19.913	470	470.611,629 524.131,876	471	470.614,479 524.122,622	9.683	471	470.614,479 524.122,622	472	470.610,442 524.122,148	4.065
472	470.610,442 524.122,148	473	470.602,366 524.127,842	9.881	473	470.602,366 524.127,842	474	470.599,041 524.125,707	3.951	474	470.599,041 524.125,707	475	470.599,516 524.106,962	18.751
475	470.599,516 524.106,962	476	470.593,815 524.099,369	9.495	476	470.593,815 524.099,369	477	470.566,208 524.123,944	36.96	477	470.566,208 524.123,944	478	470.546,969 524.140,316	25.262
478	470.546,969 524.140,316	479	470.528,329 524.123,741	24.944	479	470.528,329 524.123,741	480	470.510,61 524.127,214	18.056	480	470.510,61 524.127,214	481	470.489,615 524.135,325	22.507
481	470.489,615 524.135,325	482	470.498,04 524.153,84	20.342	482	470.498,04 524.153,84	483	470.478,345 524.156,061	19.82	483	470.478,345 524.156,061	484	470.479,022 524.174,323	18.275
484	470.479,022 524.174,323	485	470.483,364 524.197,169	23.255	485	470.483,364 524.197,169	486	470.487,959 524.214,55	17.978	486	470.487,959 524.214,55	487	470.489,291 524.225,083	10.617
487	470.489,291 524.225,083	488	470.496,701 524.230,793	9.355	488	470.496,701 524.230,793	489	470.500,511 524.246,653	16.311	489	470.500,511 524.246,653	490	470.503,263 524.253,632	7.502
490	470.503,263 524.253,632	491	470.507,073 524.245,384	9.085	491	470.507,073 524.245,384	492	470.521,256 524.240,309	15.064	492	470.521,256 524.240,309	493	470.533,111 524.232,485	14.204
493	470.533,111 524.232,485	494	470.543,421 524.215,562	19.816	494	470.543,421 524.215,562	495	470.553,481 524.210,272	11.366	495	470.553,481 524.210,272	496	470.558,643 524.199,561	11.89
496	470.558,643 524.199,561	497	470.570,689 524.211,33	16.841	497	470.570,689 524.211,33	498	470.580,882 524.234,604	25.408	498	470.580,882 524.234,604	499	470.581,379 524.250,056	15.46
499	470.581,379 524.250,056	500	470.578,733 524.274,497	24.584	500	470.578,733 524.274,497	501	470.575,34 524.282,021	8.254	501	470.575,34 524.282,021	502	470.579,064 524.282,766	3.798
502	470.579,064 524.282,766	503	470.589,665 524.268,665	17.641	503	470.589,665 524.268,665	504	470.596,949 524.259,983	11.333	504	470.596,949 524.259,983	505	470.595,542 524.247,911	12.154
505	470.595,542 524.247,911	506	470.596,039 524.241,874	6.057	506	470.596,039 524.241,874	507	470.600,674 524.242,371	4.662	507	470.600,674 524.242,371	508	470.603,654 524.248,903	7.18

Punct început	X / Y	Punct sfârșit	X / Y	Lungime segment	Punct început	X / Y	Punct sfârșit	X / Y	Lungime segment	Punct început	X / Y	Punct sfârșit	X / Y	Lungime segment
508	470.603,654 524.248,903	509	470.604,482 524.259,818	10.946	509	470.604,482 524.259,818	510	470.600,172 524.270,041	11.094	510	470.600,172 524.270,041	511	470.597,275 524.280,377	10.734
511	470.597,275 524.280,377	512	470.596,52 524.287,687	7.349	512	470.596,52 524.287,687	513	470.589,297 524.332,094	44.991	513	470.589,297 524.332,094	514	470.549,92 524.328,628	39.529
514	470.549,92 524.328,628	515	470.549,798 524.327,43	1.204	515	470.549,798 524.327,43	516	470.548,611 524.327,546	1.193	516	470.548,611 524.327,546	517	470.548,75 524.328,753	1.215
517	470.548,75 524.328,753	518	470.549,921 524.328,633	1.177	518	470.549,921 524.328,633	519	470.589,296 524.332,099	39.527	519	470.589,296 524.332,099	520	470.558,282 524.522,776	193.183
520	470.558,282 524.522,776	521	470.534,3 524.521,832	24.001	521	470.534,3 524.521,832	522	470.509,339 524.521,144	24.97	522	470.509,339 524.521,144	523	470.485,221 524.520,302	24.133
523	470.485,221 524.520,302	524	470.460,213 524.519,233	25.031	524	470.460,213 524.519,233	525	470.438,709 524.518,422	21.519	525	470.438,709 524.518,422	526	470.458,491 524.484,089	39.624
526	470.458,491 524.484,089	527	470.472,971 524.453,972	33.417	527	470.472,971 524.453,972	528	470.480,316 524.427,346	27.621	528	470.480,316 524.427,346	529	470.486,635 524.399,5	28.554
529	470.486,635 524.399,5	530	470.481,163 524.366,285	33.663	530	470.481,163 524.366,285	531	470.471,95 524.336,949	30.749	531	470.471,95 524.336,949	532	470.470,71 524.322,909	14.095
532	470.470,71 524.322,909	533	470.475,895 524.297,006	26.417	533	470.475,895 524.297,006	534	470.489,895 524.283,639	19.357	534	470.489,895 524.283,639	535	470.517,068 524.269,485	30.638
535	470.517,068 524.269,485	536	470.516,688 524.268,848	0.742	536	470.516,688 524.268,848	537	470.489,483 524.283,064	30.695	537	470.489,483 524.283,064	538	470.475,252 524.296,653	19.677
538	470.475,252 524.296,653	539	470.470,004 524.322,87	26.737	539	470.470,004 524.322,87	540	470.471,259 524.337,086	14.271	540	470.471,259 524.337,086	541	470.480,481 524.366,448	30.776
541	470.480,481 524.366,448	542	470.485,922 524.399,478	33.475	542	470.485,922 524.399,478	543	470.479,637 524.427,175	28.401	543	470.479,637 524.427,175	544	470.472,313 524.453,725	27.542
544	470.472,313 524.453,725	545	470.457,872 524.483,762	33.328	545	470.457,872 524.483,762	546	470.437,919 524.518,392	39.967	546	470.437,919 524.518,392	547	470.434,858 524.518,277	3.063
547	470.434,858 524.518,277	548	470.410,131 524.518,524	24.728	548	470.410,131 524.518,524	549	470.385,181 524.518,001	24.955	549	470.385,181 524.518,001	550	470.360,255 524.517,339	24.935
550	470.360,255 524.517,339	551	470.335,264 524.516,481	25.006	551	470.335,264 524.516,481	552	470.310,372 524.515,724	24.904	552	470.310,372 524.515,724	553	470.285,304 524.514,937	25.08
553	470.285,304 524.514,937	554	470.265,778 524.513,757	19.562	554	470.265,778 524.513,757	555	470.315,216 524.413,088	112.153	555	470.315,216 524.413,088	556	470.324,628 524.377,414	36.895
556	470.324,628 524.377,414	557	470.314,95 524.344,47	34.336	557	470.314,95 524.344,47	558	470.310,679 524.310,337	34.399	558	470.310,679 524.310,337	559	470.308,683 524.268,237	42.147
559	470.308,683 524.268,237	560	470.307,844 524.268,285	0.84	560	470.307,844 524.268,285	561	470.309,921 524.310,403	42.169	561	470.309,921 524.310,403	562	470.314,204 524.344,625	34.489
562	470.314,204 524.344,625	563	470.316,353 524.351,941	7.625	563	470.316,353 524.351,941	564	470.310,721 524.352,654	5.677	564	470.310,721 524.352,654	565	470.310,569 524.351,549	1.115
565	470.310,569 524.351,549	566	470.309,25 524.351,724	1.331	566	470.309,25 524.351,724	567	470.309,416 524.352,828	1.116	567	470.309,416 524.352,828	568	470.310,722 524.352,659	1.317
568	470.310,722 524.352,659	569	470.316,354 524.351,946	5.677	569	470.316,354 524.351,946	570	470.323,839 524.377,425	26.556	570	470.323,839 524.377,425	571	470.314,5 524.412,821	36.607
571	470.314,5 524.412,821	572	470.264,946 524.513,707	112.399	572	470.264,946 524.513,707	573	470.258,843 524.513,338	6.114	573	470.258,843 524.513,338	574	470.254,596 524.513,297	4.247
574	470.254,596 524.513,297	575	470.269,319 524.478,458	37.822	575	470.269,319 524.478,458	576	470.285,351 524.447,998	34.421	576	470.285,351 524.447,998	577	470.308,081 524.405,257	48.409
577	470.308,081 524.405,257	578	470.248,232 524.403,924	59.864	578	470.248,232 524.403,924	579	470.252,013 524.275,752	128.228	579	470.252,013 524.275,752	580	470.274,707 524.275,752	22.694
580	470.274,707 524.275,752	581	470.285,998 524.272,737	11.687	581	470.285,998 524.272,737	582	470.298,072 524.268,605	12.761	582	470.298,072 524.268,605	583	470.307,574 524.263,021	11.021
583	470.307,574 524.263,021	584	470.318,093 524.262,877	10.52	584	470.318,093 524.262,877	585	470.322,027 524.256,626	7.386	585	470.322,027 524.256,626	586	470.320,06 524.238,23	18.501
586	470.320,06 524.238,23	587	470.324,53 524.226,979	12.106	587	470.324,53 524.226,979	588	470.327,39 524.214,356	12.943	588	470.327,39 524.214,356	589	470.322,742 524.200,604	14.516
589	470.322,742 524.200,604	590	470.329,714 524.183,637	18.344	590	470.329,714 524.183,637	591	470.330,25 524.165,242	18.403	591	470.330,25 524.165,242	592	470.327,721 524.139,039	26.325
592	470.327,721 524.139,039	593	470.301,619 524.122,608	30.843	593	470.301,619 524.122,608	594	470.289,82 524.115,821	13.612	594	470.289,82 524.115,821	595	470.283,547 524.123,572	9.971
595	470.283,547 524.123,572	596	470.271,171 524.127,056	12.857	596	470.271,171 524.127,056	597	470.259,79 524.152,746	28.098	597	470.259,79 524.152,746	598	470.244,669 524.160,747	17.107
598	470.244,669 524.160,747	599	470.233,656 524.169,56	14.105	599	470.233,656 524.169,56	600	470.234,55 524.179,383	9.864	600	470.234,55 524.179,383	601	470.249,925 524.204,03	29.049
601	470.249,925 524.204,03	602	470.255,646 524.212,066	9.864	602	470.255,646 524.212,066	603	470.255,676 524.226,983	14.917	603	470.255,676 524.226,983	604	470.250,491 524.240,735	14.697
604	470.250,491 524.240,735	605	470.250,134 524.250,558	9.829	605	470.250,134 524.250,558	606	470.251,979 524.275,716	25.226	606	470.251,979 524.275,716	607	470.248,182 524.403,921	128.261

Punct început	X / Y	Punct sfârșit	X / Y	Lungime segment	Punct început	X / Y	Punct sfârșit	X / Y	Lungime segment	Punct început	X / Y	Punct sfârșit	X / Y	Lungime segment
607	470.248,182 524.403,921	608	470.193,363 524.401,784	54.861	608	470.193,363 524.401,784	609	470.208,138 524.346,806	56.929	609	470.208,138 524.346,806	610	470.215,679 524.341,204	9.394
610	470.215,679 524.341,204	611	470.223,806 524.332,144	12.171	611	470.223,806 524.332,144	612	470.223,806 524.325,687	6.457	612	470.223,806 524.325,687	613	470.214,125 524.311,89	16.855
613	470.214,125 524.311,89	614	470.212,209 524.303,14	8.957	614	470.212,209 524.303,14	615	470.213,826 524.297,511	5.857	615	470.213,826 524.297,511	616	470.218,675 524.296,073	5.058
616	470.218,675 524.296,073	617	470.226,204 524.292,651	8.27	617	470.226,204 524.292,651	618	470.228,982 524.283,171	9.879	618	470.228,982 524.283,171	619	470.227,123 524.274,378	8.987
619	470.227,123 524.274,378	620	470.218,408 524.264,314	13.313	620	470.218,408 524.264,314	621	470.212,573 524.261,935	6.301	621	470.212,573 524.261,935	622	470.206,894 524.266,473	7.269
622	470.206,894 524.266,473	623	470.204,136 524.277,023	10.905	623	470.204,136 524.277,023	624	470.202,126 524.293,776	16.873	624	470.202,126 524.293,776	625	470.198,232 524.306,345	13.158
625	470.198,232 524.306,345	626	470.200,36 524.317,594	11.449	626	470.200,36 524.317,594	627	470.210,333 524.327,151	13.813	627	470.210,333 524.327,151	628	470.205,236 524.336,962	11.056
628	470.205,236 524.336,962	629	470.204,455 524.345,712	8.785	629	470.204,455 524.345,712	630	470.208,098 524.346,836	3.812	630	470.208,098 524.346,836	631	470.193,313 524.401,784	56.902
631	470.193,313 524.401,784	632	470.166,305 524.398,823	27.17	632	470.166,305 524.398,823	633	470.193,133 524.301,79	100.673	633	470.193,133 524.301,79	634	470.195,024 524.295,829	6.254
634	470.195,024 524.295,829	635	470.192,915 524.290,016	6.184	635	470.192,915 524.290,016	636	470.189,239 524.286,492	5.092	636	470.189,239 524.286,492	637	470.181,944 524.283,182	8.011
637	470.181,944 524.283,182	638	470.174,557 524.284,677	7.537	638	470.174,557 524.284,677	639	470.170,653 524.289,227	5.995	639	470.170,653 524.289,227	640	470.172,512 524.293,127	4.32
640	470.172,512 524.293,127	641	470.174,185 524.297,399	4.588	641	470.174,185 524.297,399	642	470.181,527 524.298,176	7.383	642	470.181,527 524.298,176	643	470.193,085 524.301,775	12.105
643	470.193,085 524.301,775	644	470.166,255 524.398,818	100.684	644	470.166,255 524.398,818	645	470.124,224 524.394,218	42.282	645	470.124,224 524.394,218	646	470.109,449 524.391,833	14.966
646	470.109,449 524.391,833	647	470.111,776 524.372,639	19.335	647	470.111,776 524.372,639	648	470.113,143 524.372,693	1.368	648	470.113,143 524.372,693	649	470.113,195 524.371,274	1.42
649	470.113,195 524.371,274	650	470.111,813 524.371,23	1.383	650	470.111,813 524.371,23	651	470.111,771 524.372,639	1.41	651	470.111,771 524.372,639	652	470.109,444 524.391,832	19.334
652	470.109,444 524.391,832	653	470.097,75 524.389,944	11.845	653	470.097,75 524.389,944	654	470.045,766 524.384,069	52.315	654	470.045,766 524.384,069	655	470.076,149 524.274,741	113.471
655	470.076,149 524.274,741	656	470.081,578 524.272,042	6.063	656	470.081,578 524.272,042	657	470.084,961 524.261,236	11.323	657	470.084,961 524.261,236	658	470.091,105 524.226,234	35.537
658	470.091,105 524.226,234	659	470.095,057 524.206,896	19.738	659	470.095,057 524.206,896	660	470.094,818 524.188,619	18.279	660	470.094,818 524.188,619	661	470.091,39 524.182,964	6.613
661	470.091,39 524.182,964	662	470.077,849 524.199,826	21.626	662	470.077,849 524.199,826	663	470.068,032 524.216,761	19.575	663	470.068,032 524.216,761	664	470.066,466 524.227,212	10.568
664	470.066,466 524.227,212	665	470.069,149 524.231,325	4.911	665	470.069,149 524.231,325	666	470.070,827 524.235,404	4.411	666	470.070,827 524.235,404	667	470.069,353 524.249,604	14.276
667	470.069,353 524.249,604	668	470.067,722 524.258,552	9.095	668	470.067,722 524.258,552	669	470.070,277 524.261,368	3.802	669	470.070,277 524.261,368	670	470.075,594 524.257,191	6.761
670	470.075,594 524.257,191	671	470.076,183 524.265,974	8.803	671	470.076,183 524.265,974	672	470.076,105 524.274,717	8.743	672	470.076,105 524.274,717	673	470.045,717 524.384,057	113.484
673	470.045,717 524.384,057	674	470.002,637 524.366,501	46.52	674	470.002,637 524.366,501	675	469.954,287 524.347,66	51.891	675	469.954,287 524.347,66	676	469.954,282 524.347,658	0.005
676	469.954,282 524.347,658	677	469.917,927 524.333,991	38.839	677	469.917,927 524.333,991	678	469.863,632 524.312,336	58.454	678	469.863,632 524.312,336	679	469.828,45 524.297,752	38.085
679	469.828,45 524.297,752	680	469.791,583 524.283,57	39.501	680	469.791,583 524.283,57	681	469.764,147 524.274,555	28.879	681	469.764,147 524.274,555	682	469.734,999 524.266,103	30.349
682	469.734,999 524.266,103	683	469.725,55 524.263,339	9.845	683	469.725,55 524.263,339	684	469.707,289 524.234,376	34.239	684	469.707,289 524.234,376	1	469.694,976 524.214,813	23.115

** Lungimile segmentelor sunt determinate în planul de proiecție Stereo 70 și sunt rotunjite la 1 milimetru.

*** Distanța dintre puncte este formată din segmente cumulate ce sunt mai mici decât valoarea 1 milimetru.

**DATE DESPRE IMOBILUL NR. 2070**

Oficiul de Cadastru și Publicitate Imobiliară SIBIU
Biroul de Cadastru și Publicitate Imobiliară Medias

A. Partea I. Descrierea imobilului

TEREN Extravilan

Adresa: Jud. Sibiu

Nr. Crt	Nr cadastral Nr. topografic	Suprafața* (mp)	Observații / Referințe
A1		3.000	Sector cadastral:69 Teren neimprejmut;

B. Partea II. Proprietari și acte

Inscrieri privitoare la dreptul de proprietate și alte drepturi reale	Referințe
/	
Act Administrativ nr. 351/31, din 12/01/1993 emis de CJSDPAT SIBIU;	
B1	A1
Intabulare, drept de PROPRIETATE, Legea 18/1991, dobandit prin Reconstituire, cota actuala 1/1, cota initiala 1/1	
1) MAIA VASILE	

C. Partea III. SARCINI .

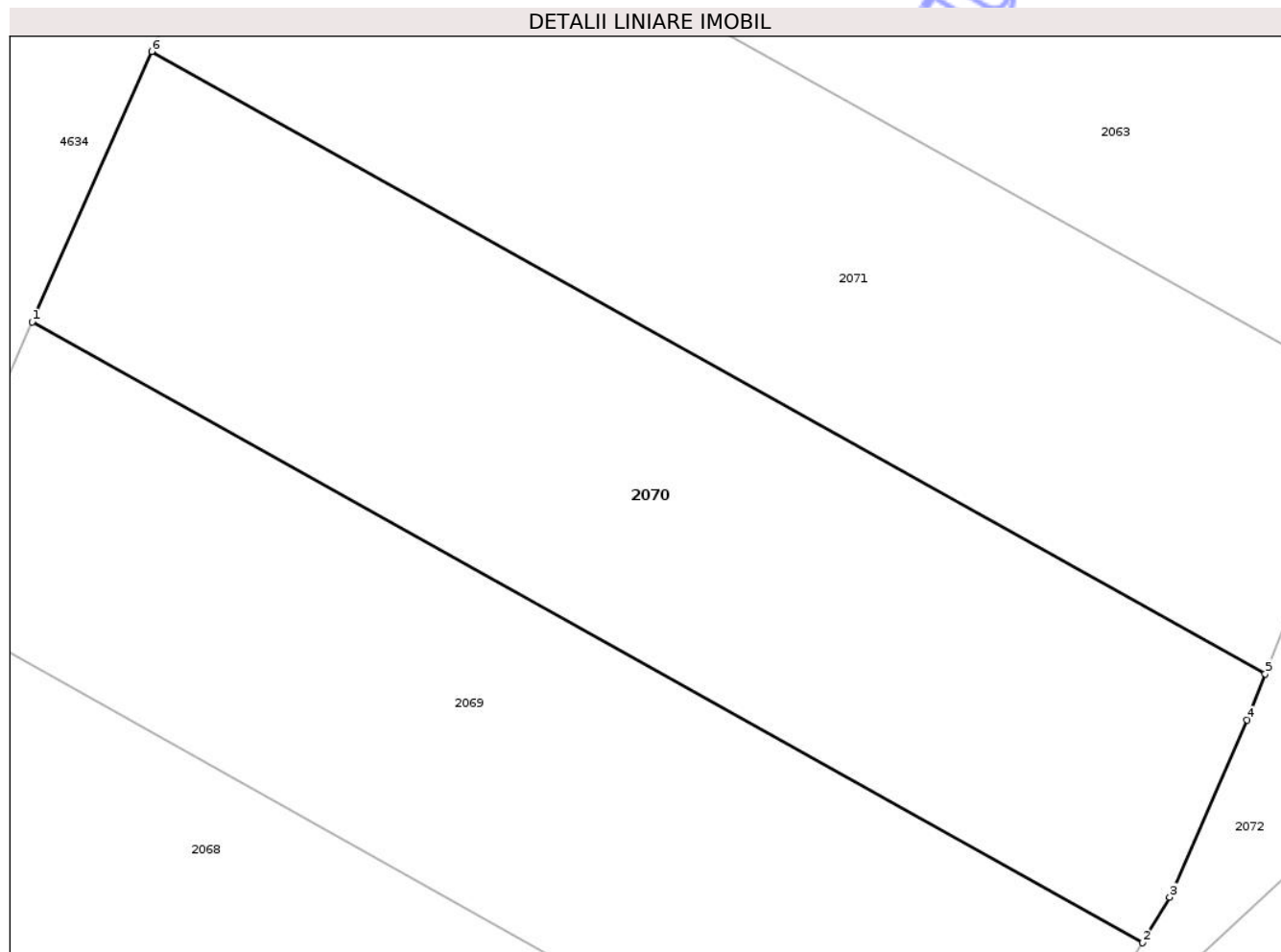
Inscrieri privind dezmembramintele dreptului de proprietate, drepturi reale de garanție și sarcini	Referințe
NU SUNT	

Anexa Nr. 1 La Partea I

Teren

Nr cadastral	Suprafața (mp)*	Observații / Referințe
	3.000	

* Suprafața este determinată în planul de proiecție Stereo 70.



Date referitoare la teren

Crt	Categorie folosință	Intra vilan	Suprafața (mp)	Tarla	Parcelă	Nr. topo	Observații / Referințe
1	arabil	NU	3.000	67	1479/42	-	NUMĂR PARCELA 1459/42 GREȘIT ÎN TP.

Lungime Segmente

1) Valorile lungimilor segmentelor sunt obținute din proiecție în plan.

Punct început	X / Y	Punct sfârșit	X / Y	Lungime segment (** (m)
1	468.137,797 521.917,168	2	468.237,017 521.861,775	113.635
2	468.237,017 521.861,775	3	468.239,43 521.865,846	4.732
3	468.239,43 521.865,846	4	468.246,341 521.881,653	17.252
4	468.246,341 521.881,653	5	468.247,963 521.885,778	4.432
5	468.247,963 521.885,778	6	468.148,474 521.941,32	113.943

Punct început	X / Y	Punct sfârșit	X / Y	Lungime segment (** (m)
6	468.148,474 521.941,32	1	468.137,797 521.917,168	26.407

** Lungimile segmentelor sunt determinate în planul de proiecție Stereo 70 și sunt rotunjite la 1 milimetru.

*** Distanța dintre puncte este formată din segmente cumulate ce sunt mai mici decât valoarea 1 milimetru.

Neutilizabil în Circuitul Civil

**DATE DESPRE IMOBILUL NR. 2071**

Oficiul de Cadastru și Publicitate Imobiliară SIBIU
Biroul de Cadastru și Publicitate Imobiliară Medias

A. Partea I. Descrierea imobilului

TEREN Extravilan

Adresa: Jud. Sibiu

Nr. Crt	Nr cadastral Nr. topografic	Suprafața* (mp)	Observații / Referințe
A1		3.000	Sector cadastral:69 Teren neimprejmut;

B. Partea II. Proprietari și acte

Inscrieri privitoare la dreptul de proprietate și alte drepturi reale		Referințe
/		
Act Notarial nr. 118, din 19/08/2008 emis de NP FLORENTINA LOHAN;		
B1	Intabulare, drept de PROPRIETATE, cu titlu de mostenire, dobandit prin Succesiune, cota actuala 1/2, cota initiala 1/2 1) ȚILLI DOINA	A1
B2	Intabulare, drept de PROPRIETATE, cu titlu de mostenire, dobandit prin Succesiune, cota actuala 1/2, cota initiala 1/2 1) ALDEA IOAN	A1

C. Partea III. SARCINI .

Inscrieri privind dezmembramintele dreptului de proprietate, drepturi reale de garanție și sarcini	Referințe
NU SUNT	

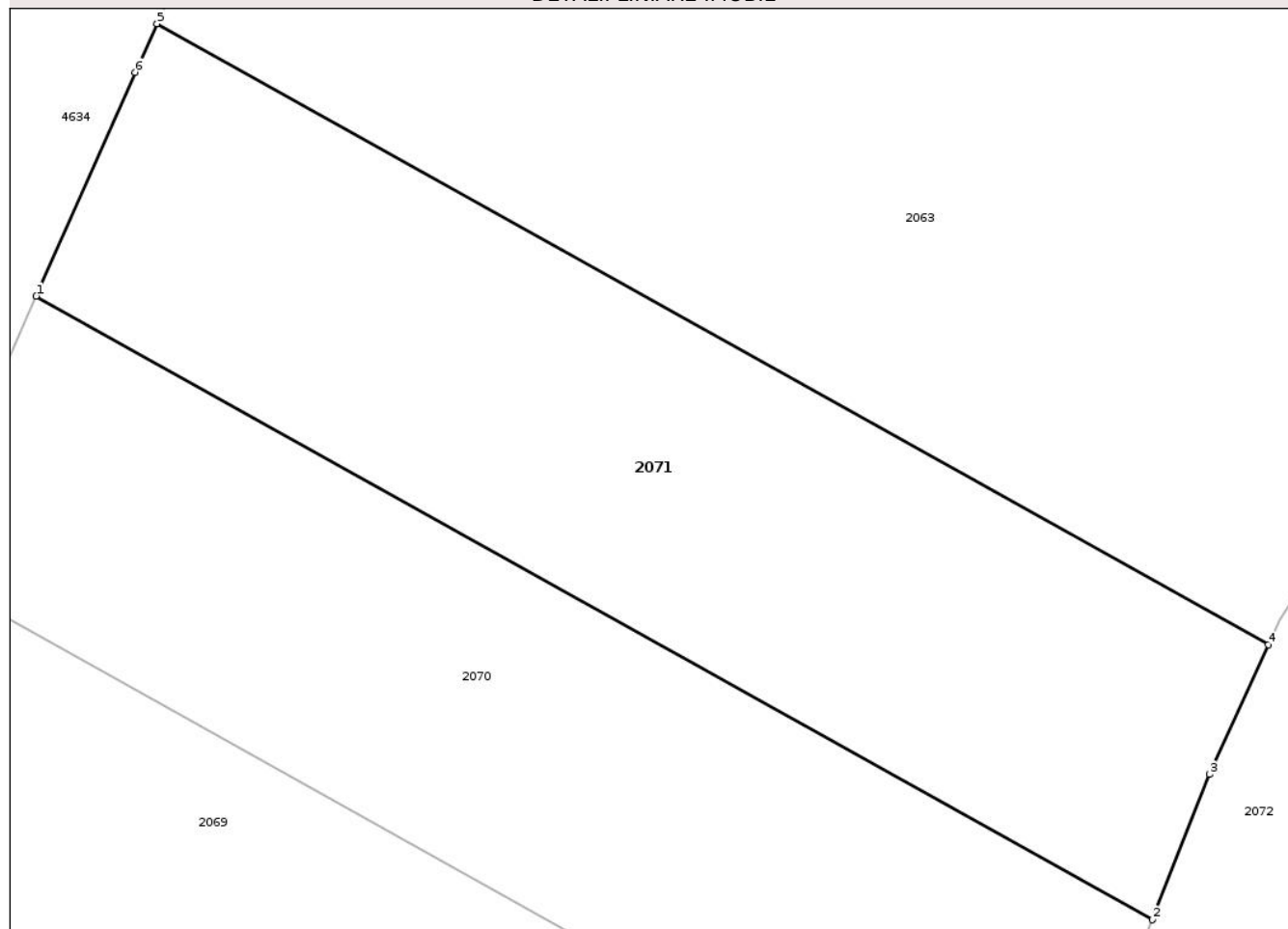
Anexa Nr. 1 La Partea I

Teren

Nr cadastral	Suprafața (mp)*	Observații / Referințe
	3.000	

* Suprafața este determinată în planul de proiecție Stereo 70.

DETALII LINIARE IMOBIL



Date referitoare la teren

Crt	Categorie folosință	Intra vilan	Suprafața (mp)	Tarla	Parcelă	Nr. topo	Observații / Referințe
1	arabil	NU	3.000	67	1479/41	-	

Lungime Segmente

1) Valorile lungimilor segmentelor sunt obținute din proiecție în plan.

Punct început	X / Y	Punct sfârșit	X / Y	Lungime segment (** (m)
1	468.148,474 521.941,32	2	468.247,963 521.885,778	113.943
2	468.247,963 521.885,778	3	468.253,055 521.898,725	13.912
3	468.253,055 521.898,725	4	468.258,302 521.910,266	12.678
4	468.258,302 521.910,266	5	468.159,239 521.965,571	113.455
5	468.159,239 521.965,571	6	468.157,28 521.961,239	4.754

Punct început	X / Y	Punct sfârșit	X / Y	Lungime segment (** (m)
6	468.157,28 521.961,239	1	468.148,474 521.941,32	21.779

** Lungimile segmentelor sunt determinate în planul de proiecție Stereo 70 și sunt rotunjite la 1 milimetru.

*** Distanța dintre puncte este formată din segmente cumulate ce sunt mai mici decât valoarea 1 milimetru.

Neutilizabil în Circuitul Civil



DATE DESPRE IMOBILUL NR. 2072

Oficiul de Cadastru și Publicitate Imobiliară SIBIU
Biroul de Cadastru și Publicitate Imobiliară Medias

A. Partea I. Descrierea imobilului

TEREN Extravilan

Adresa: Jud. Sibiu

Nr. Crt	Nr cadastral Nr. topografic	Suprafața* (mp)	Observații / Referințe
A1		4.931	Sector cadastral:69 Teren neimprejmuit;

B. Partea II. Proprietari și acte

Inscrieri privitoare la dreptul de proprietate și alte drepturi reale	Referințe
/	
Act Administrativ nr. 2900, din 24/07/2024 emis de PRIMĂRIA COMUNEI HOGHILAG;	
B1	Inscrierea posesiei, drept de PROPRIETATE, dobandit prin Lege, cota actuala 1/1, cota initiala 1/1 1) NEIDENTIFICAT NEIDENTIFICAT
Act Normativ nr. 7, din 13/03/1996 emis de PARLAMENTUL ROMÂNIEI;	
B2	Se notează mențiunea de proprietar neidentificat, rezerva comisiei locale de fond funciar

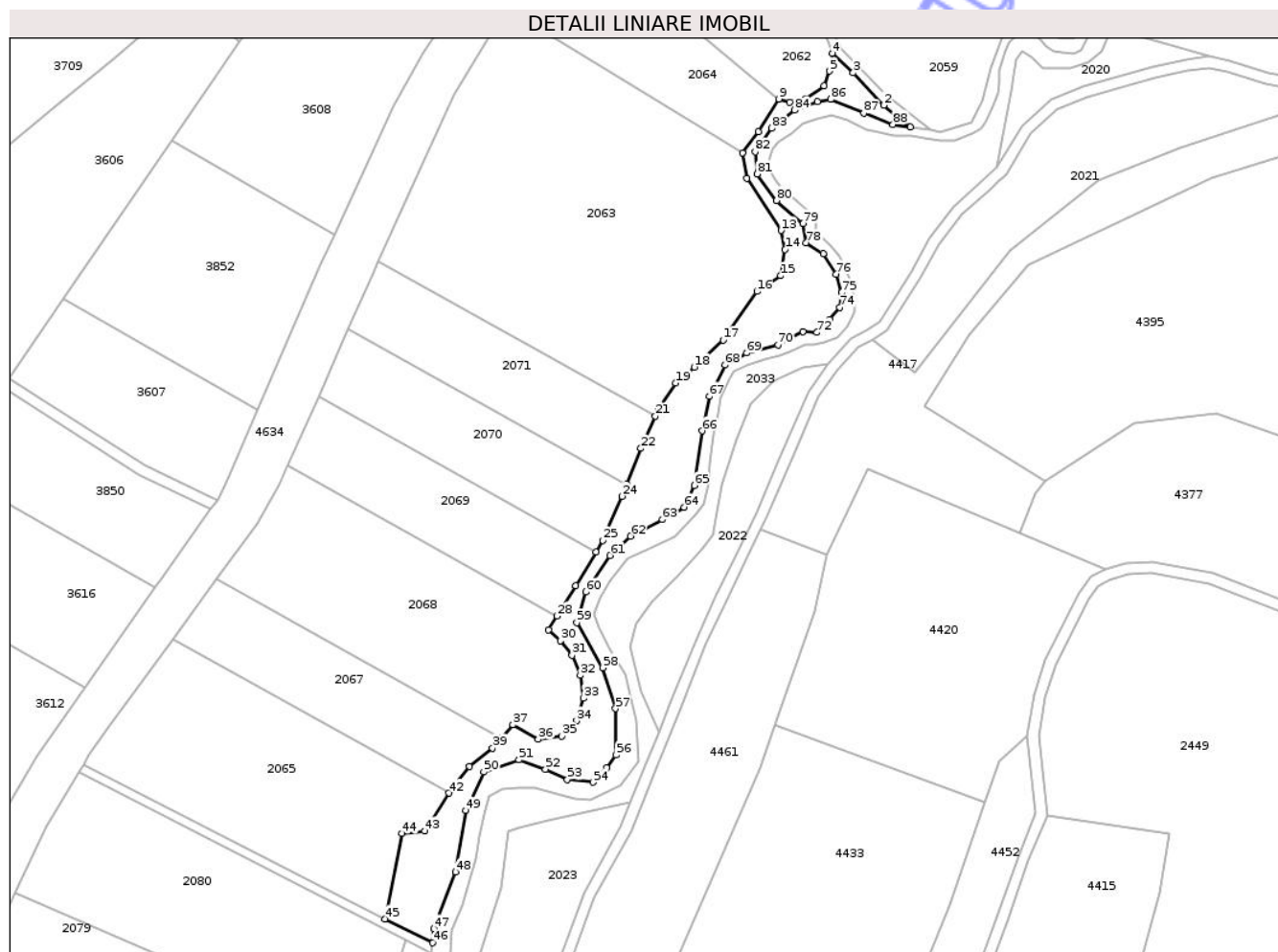
C. Partea III. SARCINI .

Inscrieri privind dezmembramintele dreptului de proprietate, drepturi reale de garanție și sarcini	Referințe
NU SUNT	

Teren

Nr cadastral	Suprafața (mp)*	Observații / Referințe
	4.931	

* Suprafața este determinată în planul de proiecție Stereo 70.



Date referitoare la teren

Crt	Categorie folosință	Intra vilan	Suprafața (mp)	Tarla	Parcelă	Nr. topo	Observații / Referințe
1	padure	NU	4.931	67	1482,1480,1481	-	TUFĂRIȘ

Lungime Segmente

1) Valorile lungimilor segmentelor sunt obținute din proiecție în plan.

Punct început	X / Y	Punct sfârșit	X / Y	Lungime segment
1	468.349,494 522.013,513	2	468.339,996 522.021,35	12.314
4	468.321,499 522.039,94	5	468.320,43 522.033,583	6.446
7	468.312,037 522.023,778	8	468.306,241 522.022,484	5.939
10	468.295,027 522.011,887	11	468.289,39 522.004,401	9.371
13	468.303,236 521.976,597	14	468.304,594 521.969,807	6.924
2	468.339,996 522.021,35	3	468.328,985 522.032,949	15.993
5	468.320,43 522.033,583	6	468.318,638 522.028,237	5.638
8	468.306,241 522.022,484	9	468.302,396 522.023,6	4.004
11	468.289,39 522.004,401	12	468.291,056 521.995,243	9.308
14	468.304,594 521.969,807	15	468.303,065 521.960,453	9.478
3	468.328,985 522.032,949	4	468.321,499 522.039,94	10.243
6	468.318,638 522.028,237	7	468.312,037 522.023,778	7.966
9	468.302,396 522.023,6	10	468.295,027 522.011,887	13.838
12	468.291,056 521.995,243	13	468.303,236 521.976,597	22.272
15	468.303,065 521.960,453	16	468.294,552 521.954,805	10.216

Punct început	X / Y	Punct sfârșit	X / Y	Lungime segment	Punct început	X / Y	Punct sfârșit	X / Y	Lungime segment	Punct început	X / Y	Punct sfârșit	X / Y	Lungime segment
16	468.294,552 521.954,805	17	468.282,562 521.937,441	21.101	17	468.282,562 521.937,441	18	468.272,151 521.927,76	14.217	18	468.272,151 521.927,76	19	468.265,472 521.922,144	8.726
19	468.265,472 521.922,144	20	468.259,287 521.912,431	11.515	20	468.259,287 521.912,431	21	468.258,302 521.910,266	2.379	21	468.258,302 521.910,266	22	468.253,055 521.898,725	12.678
22	468.253,055 521.898,725	23	468.247,963 521.885,778	13.912	23	468.247,963 521.885,778	24	468.246,341 521.881,653	4.432	24	468.246,341 521.881,653	25	468.239,43 521.865,846	17.252
25	468.239,43 521.865,846	26	468.237,017 521.861,775	4.732	26	468.237,017 521.861,775	27	468.229,842 521.849,665	14.076	27	468.229,842 521.849,665	28	468.223,139 521.838,841	12.731
28	468.223,139 521.838,841	29	468.220,093 521.833,921	5.787	29	468.220,093 521.833,921	30	468.224,35 521.829,967	5.81	30	468.224,35 521.829,967	31	468.228,463 521.824,846	6.568
31	468.228,463 521.824,846	32	468.231,396 521.817,723	7.703	32	468.231,396 521.817,723	33	468.232,542 521.809,502	8.3	33	468.232,542 521.809,502	34	468.230,08 521.801,438	8.431
34	468.230,08 521.801,438	35	468.224,815 521.795,9	7.641	35	468.224,815 521.795,9	36	468.216,388 521.794,821	8.496	36	468.216,388 521.794,821	37	468.207,319 521.800,019	10.453
37	468.207,319 521.800,019	38	468.203,113 521.795,217	6.384	38	468.203,113 521.795,217	39	468.200,02 521.791,685	4.695	39	468.200,02 521.791,685	40	468.191,678 521.785,066	10.649
40	468.191,678 521.785,066	41	468.185,12 521.776,668	10.655	41	468.185,12 521.776,668	42	468.184,43 521.775,595	1.276	42	468.184,43 521.775,595	43	468.175,765 521.762,116	16.024
43	468.175,765 521.762,116	44	468.167,636 521.761,127	8.189	44	468.167,636 521.761,127	45	468.161,516 521.730,667	31.069	45	468.161,516 521.730,667	46	468.178,556 521.722,106	19.07
46	468.178,556 521.722,106	47	468.179,081 521.727,063	4.985	47	468.179,081 521.727,063	48	468.186,788 521.747,416	21.763	48	468.186,788 521.747,416	49	468.190,44 521.769,437	22.322
49	468.190,44 521.769,437	50	468.196,859 521.783,126	15.119	50	468.196,859 521.783,126	51	468.209,477 521.787,51	13.358	51	468.209,477 521.787,51	52	468.218,975 521.784,16	10.071
52	468.218,975 521.784,16	53	468.226,782 521.780,353	8.686	53	468.226,782 521.780,353	54	468.235,902 521.779,475	9.162	54	468.235,902 521.779,475	55	468.240,859 521.784,598	7.129
55	468.240,859 521.784,598	56	468.244,29 521.789,198	5.739	56	468.244,29 521.789,198	57	468.244,014 521.805,797	16.601	57	468.244,014 521.805,797	58	468.239,403 521.820,365	15.28
58	468.239,403 521.820,365	59	468.230,178 521.836,455	18.547	59	468.230,178 521.836,455	60	468.233,433 521.847,422	11.44	60	468.233,433 521.847,422	61	468.242,092 521.860,488	15.675
61	468.242,092 521.860,488	62	468.249,414 521.867,357	10.04	62	468.249,414 521.867,357	63	468.260,746 521.873,295	12.794	63	468.260,746 521.873,295	64	468.268,49 521.877,718	8.918
64	468.268,49 521.877,718	65	468.272,178 521.885,55	8.657	65	468.272,178 521.885,55	66	468.274,944 521.904,993	19.639	66	468.274,944 521.904,993	67	468.277,555 521.917,381	12.66
67	468.277,555 521.917,381	68	468.283,178 521.928,518	12.476	68	468.283,178 521.928,518	69	468.290,878 521.932,824	8.822	69	468.290,878 521.932,824	70	468.302,153 521.935,664	11.627
70	468.302,153 521.935,664	71	468.311,044 521.940,429	10.087	71	468.311,044 521.940,429	72	468.316,086 521.940,154	5.049	72	468.316,086 521.940,154	73	468.320,559 521.944,754	6.416
73	468.320,559 521.944,754	74	468.324,246 521.949,039	5.653	74	468.324,246 521.949,039	75	468.324,927 521.954,408	5.412	75	468.324,927 521.954,408	76	468.322,961 521.961,043	6.92
76	468.322,961 521.961,043	77	468.318,286 521.968,372	8.693	77	468.318,286 521.968,372	78	468.312,184 521.972,126	7.164	78	468.312,184 521.972,126	79	468.311,088 521.979,072	7.032
79	468.311,088 521.979,072	80	468.301,636 521.987,338	12.557	80	468.301,636 521.987,338	81	468.294,639 521.996,784	11.755	81	468.294,639 521.996,784	82	468.293,924 522.004,711	7.959
82	468.293,924 522.004,711	83	468.299,922 522.013,159	10.361	83	468.299,922 522.013,159	84	468.308,101 522.019,517	10.36	84	468.308,101 522.019,517	85	468.316,28 522.022,605	8.743
85	468.316,28 522.022,605	86	468.320,942 522.023,452	4.738	86	468.320,942 522.023,452	87	468.332,826 522.018,527	12.864	87	468.332,826 522.018,527	88	468.343,262 522.014,471	11.196
88	468.343,262 522.014,471	1	468.349,494 522.013,513	6.305										

** Lungimile segmentelor sunt determinate în planul de proiecție Stereo 70 și sunt rotunjite la 1 milimetru.

*** Distanța dintre puncte este formată din segmente cumulate ce sunt mai mici decât valoarea 1 milimetru.

**DATE DESPRE IMOBILUL NR. 2073**

Oficiul de Cadastru și Publicitate Imobiliară SIBIU
Biroul de Cadastru și Publicitate Imobiliară Medias

A. Partea I. Descrierea imobilului

TEREN Extravilan

Adresa: Jud. Sibiu

Nr. Crt	Nr cadastral Nr. topografic	Suprafața* (mp)	Observații / Referințe
A1		3.000	Sector cadastral:69 Teren neimprejmuit;

B. Partea II. Proprietari și acte

Inscrieri privitoare la dreptul de proprietate și alte drepturi reale		Referințe
/		
Act Administrativ nr. 345/31, din 12/01/1993 emis de CJSDPAT SIBIU;		
B1	Intabulare, drept de PROPRIETATE, Legea 18/1991, dobandit prin Reconstituire, cota actuala 12/16, cota initiala 12/16 1) MAIA NICOLAE	A1
Act Notarial nr. 146, din 01/11/2007 emis de NP DANIEL CRISTEA;		
B2	Intabulare, drept de PROPRIETATE, cu titlu de moștenire, dobandit prin Succesiune, cota actuala 1/16, cota initiala 1/16 1) ONIȚIU PAULINA	A1
B3	Intabulare, drept de PROPRIETATE, cu titlu de moștenire, dobandit prin Succesiune, cota actuala 1/16, cota initiala 1/16 1) MĂNEASĂ ANGELA	A1
B4	Intabulare, drept de PROPRIETATE, cu titlu de moștenire, dobandit prin Succesiune, cota actuala 1/16, cota initiala 1/16 1) LUP ANA-MARIA	A1
B5	Intabulare, drept de PROPRIETATE, cu titlu de moștenire, dobandit prin Succesiune, cota actuala 1/16, cota initiala 1/16 1) MAIA NICOLAE	A1

C. Partea III. SARCINI .

Inscrieri privind dezmembramintele dreptului de proprietate, drepturi reale de garanție și sarcini	Referințe
NU SUNT	

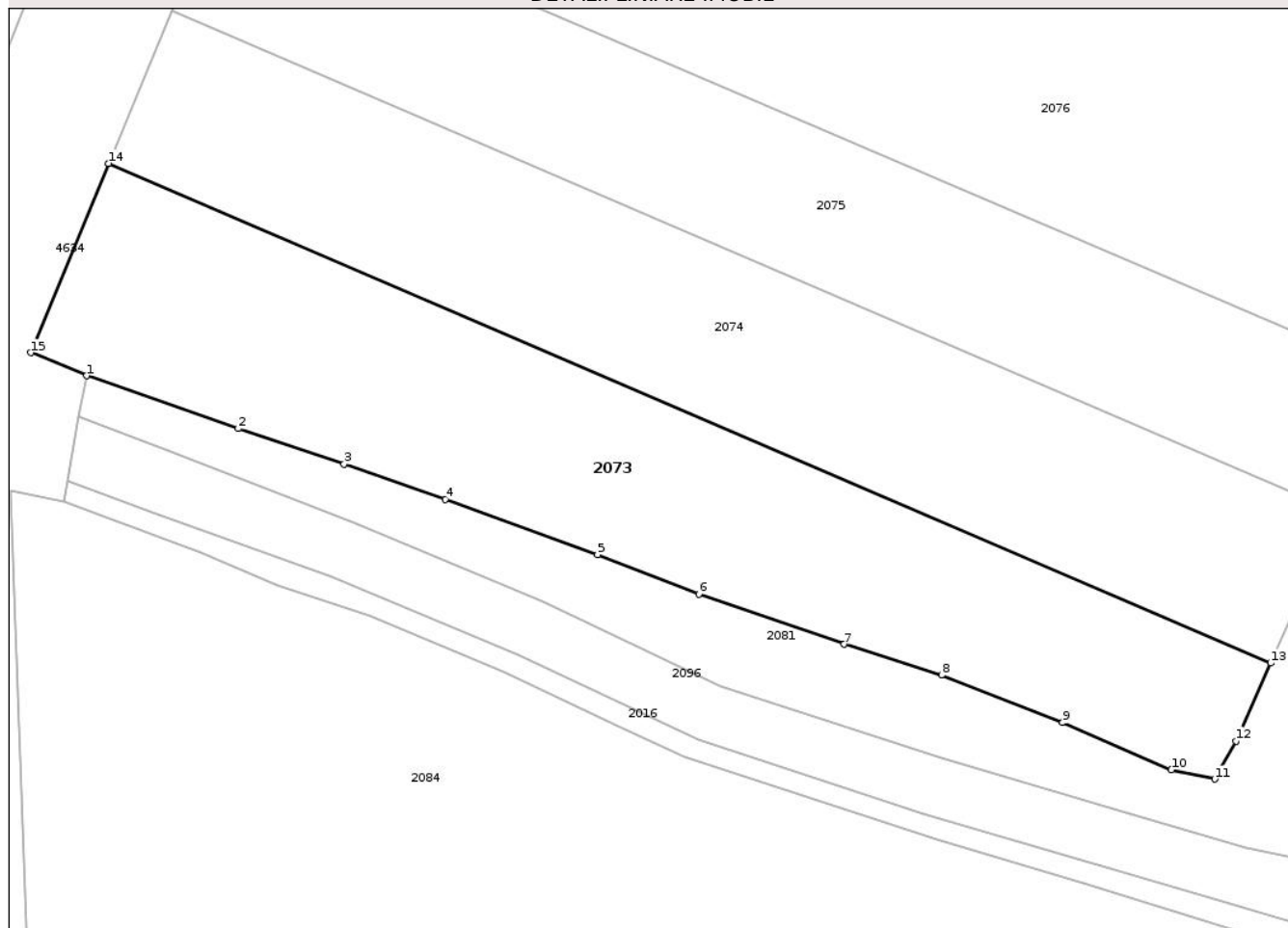
Anexa Nr. 1 La Partea I

Teren

Nr cadastral	Suprafața (mp)*	Observații / Referințe
	3.000	

* Suprafața este determinată în planul de proiecție Stereo 70.

DETALII LINIARE IMOBIL



Date referitoare la teren

Crt	Categorie folosință	Intra vilan	Suprafața (mp)	Tarla	Parcelă	Nr. topo	Observații / Referințe
1	arabil	NU	3.000	67	1484/60	-	

Lungime Segmente

1) Valorile lungimilor segmentelor sunt obținute din proiecție în plan.

Punct început	X / Y	Punct sfârșit	X / Y	Lungime segment (** (m)
1	467.943,801 521.522,95	2	467.961,972 521.516,61	19.245
2	467.961,972 521.516,61	3	467.974,639 521.512,377	13.356
3	467.974,639 521.512,377	4	467.986,731 521.508,167	12.804
4	467.986,731 521.508,167	5	468.004,97 521.501,551	19.402
5	468.004,97 521.501,551	6	468.017,08 521.496,814	13.004

Punct început	X / Y	Punct sfârșit	X / Y	Lungime segment (** (m)
6	468.017,08 521.496,814	7	468.034,482 521.490,819	18.406
7	468.034,482 521.490,819	8	468.046,138 521.487,152	12.219
8	468.046,138 521.487,152	9	468.060,599 521.481,46	15.541
9	468.060,599 521.481,46	10	468.073,621 521.475,812	14.194
10	468.073,621 521.475,812	11	468.078,824 521.474,699	5.321
11	468.078,824 521.474,699	12	468.081,396 521.479,267	5.242
12	468.081,396 521.479,267	13	468.085,52 521.488,579	10.184
13	468.085,52 521.488,579	14	467.946,464 521.548,348	151.357
14	467.946,464 521.548,348	15	467.937,147 521.525,693	24.496
15	467.937,147 521.525,693	1	467.943,801 521.522,95	7.197

** Lungimile segmentelor sunt determinate în planul de proiecție Stereo 70 și sunt rotunjite la 1 milimetru.

*** Distanța dintre puncte este formată din segmente cumulate ce sunt mai mici decât valoarea 1 milimetru.



DATE DESPRE IMOBILUL NR. 2074

Oficiul de Cadastru și Publicitate Imobiliară SIBIU
Biroul de Cadastru și Publicitate Imobiliară Medias

A. Partea I. Descrierea imobilului

TEREN Extravilan

Adresa: Jud. Sibiu

Nr. Crt	Nr cadastral Nr. topografic	Suprafața* (mp)	Observații / Referințe
A1		3.000	Sector cadastral:69 Teren neimprejmuit;

B. Partea II. Proprietari și acte

Inscrieri privitoare la dreptul de proprietate și alte drepturi reale	Referințe
/	
Act Administrativ nr. 295/31, din 06/01/1993 emis de CJSDPAT SIBIU;	
B1	A1
Intabulare, drept de PROPRIETATE, Legea 18/1991, dobandit prin Reconstituire, cota actuala 1/1, cota initiala 1/1	
1) MAIA MARGARETA	
2) BART MARIA	
3) STOICA EUGEN	
4) STOICA IOAN DEFUNCT:Da	


C. Partea III. SARCINI .

Inscrieri privind dezmembramintele dreptului de proprietate, drepturi reale de garanție și sarcini	Referințe
NU SUNT	

Teren

Nr cadastral	Suprafața (mp)*	Observații / Referințe
	3.000	

* Suprafața este determinată în planul de proiecție Stereo 70.



Date referitoare la teren

Crt	Categorie folosință	Intra vilan	Suprafața (mp)	Tarla	Parcelă	Nr. topo	Observații / Referințe
1	arabil	NU	3.000	67	1484/59	-	

Lungime Segmente

1) Valorile lungimilor segmentelor sunt obținute din proiecție în plan.

Punct început	X / Y	Punct sfârșit	X / Y	Lungime segment (** (m)
1	467.946,464 521.548,348	2	468.085,52 521.488,579	151.357
2	468.085,52 521.488,579	3	468.092,153 521.503,553	16.377
3	468.092,153 521.503,553	4	468.093,831 521.506,54	3.426
4	468.093,831 521.506,54	5	467.953,989 521.566,646	152.212
5	467.953,989 521.566,646	1	467.946,464 521.548,348	19.785

** Lungimile segmentelor sunt determinate în planul de proiecție Stereo 70 și sunt rotunjite la 1 milimetru.

*** Distanța dintre puncte este formată din segmente cumulate ce sunt mai mici decât valoarea 1 milimetru.

Neutilizabil în Circuitul
Civil



DATE DESPRE IMOBILUL NR. 2075

Oficiul de Cadastru și Publicitate Imobiliară SIBIU
Biroul de Cadastru și Publicitate Imobiliară Medias

A. Partea I. Descrierea imobilului

TEREN Extravilan

Adresa: Jud. Sibiu

Nr. Crt	Nr cadastral Nr. topografic	Suprafața* (mp)	Observații / Referințe
A1		2.700	Sector cadastral:69 Teren neimprejmit;

B. Partea II. Proprietari și acte

Inscrieri privitoare la dreptul de proprietate și alte drepturi reale	Referințe
/	
Act Administrativ nr. 309/31, din 05/01/1993 emis de CJSDPAT SIBIU;	
B1	A1
Intabulare, drept de PROPRIETATE, Legea 18/1991, dobandit prin Reconstituire, cota actuala 1/1, cota initiala 1/1 1) TIȚAN NICOLAE	

C. Partea III. SARCINI .

Inscrieri privind dezmembramintele dreptului de proprietate, drepturi reale de garanție și sarcini	Referințe
NU SUNT	

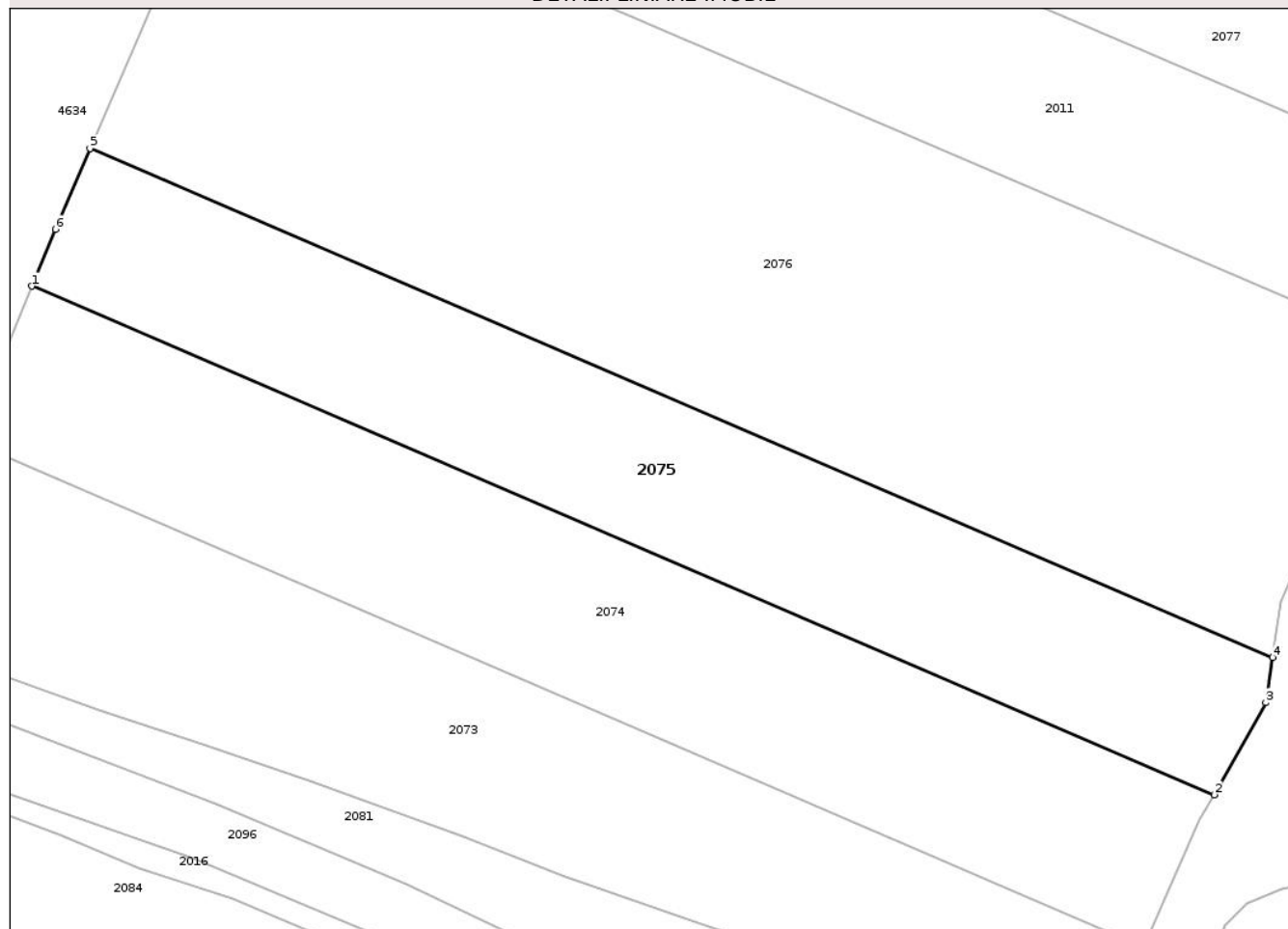
Anexa Nr. 1 La Partea I

Teren

Nr cadastral	Suprafața (mp)*	Observații / Referințe
	2.700	

* Suprafața este determinată în planul de proiecție Stereo 70.

DETALII LINIARE IMOBIL



Date referitoare la teren

Crt	Categorie folosință	Intra vilan	Suprafața (mp)	Tarla	Parcelă	Nr. topo	Observații / Referințe
1	arabil	NU	2.700	67	1484/58	-	

Lungime Segmente

1) Valorile lungimilor segmentelor sunt obținute din proiecție în plan.

Punct început	X / Y	Punct sfârșit	X / Y	Lungime segment (** (m)
1	467.953,989 521.566,646	2	468.093,831 521.506,54	152.212
2	468.093,831 521.506,54	3	468.099,946 521.517,428	12.488
3	468.099,946 521.517,428	4	468.100,748 521.522,781	5.413
4	468.100,748 521.522,781	5	467.960,865 521.582,905	152.257
5	467.960,865 521.582,905	6	467.956,757 521.573,376	10.377

Punct început	X / Y	Punct sfârșit	X / Y	Lungime segment (** (m)
6	467.956,757 521.573,376	1	467.953,989 521.566,646	7.277

** Lungimile segmentelor sunt determinate în planul de proiecție Stereo 70 și sunt rotunjite la 1 milimetru.

*** Distanța dintre puncte este formată din segmente cumulate ce sunt mai mici decât valoarea 1 milimetru.

Neutilizabil în Circuitul Civil

**DATE DESPRE IMOBILUL NR. 2076**

Oficiul de Cadastru și Publicitate Imobiliară SIBIU
Biroul de Cadastru și Publicitate Imobiliară Medias

A. Partea I. Descrierea imobilului

TEREN Extravilan

Adresa: Jud. Sibiu

Nr. Crt	Nr cadastral Nr. topografic	Suprafața* (mp)	Observații / Referințe
A1		6.000	Sector cadastral:69 Teren neimprejmit;

B. Partea II. Proprietari și acte

Inscrieri privitoare la dreptul de proprietate și alte drepturi reale	Referințe
/	
Act Administrativ nr. 286/31, din 06/01/1993 emis de CJSDPAT SIBIU;	
B1	A1
Intabulare, drept de PROPRIETATE, Legea 18/1991, dobandit prin Reconstituire, cota actuala 1/1, cota initiala 1/1	
1) ILIUȚ OPREANA DEFUNCT:Da	
2) FODOR MARIA	

C. Partea III. SARCINI .

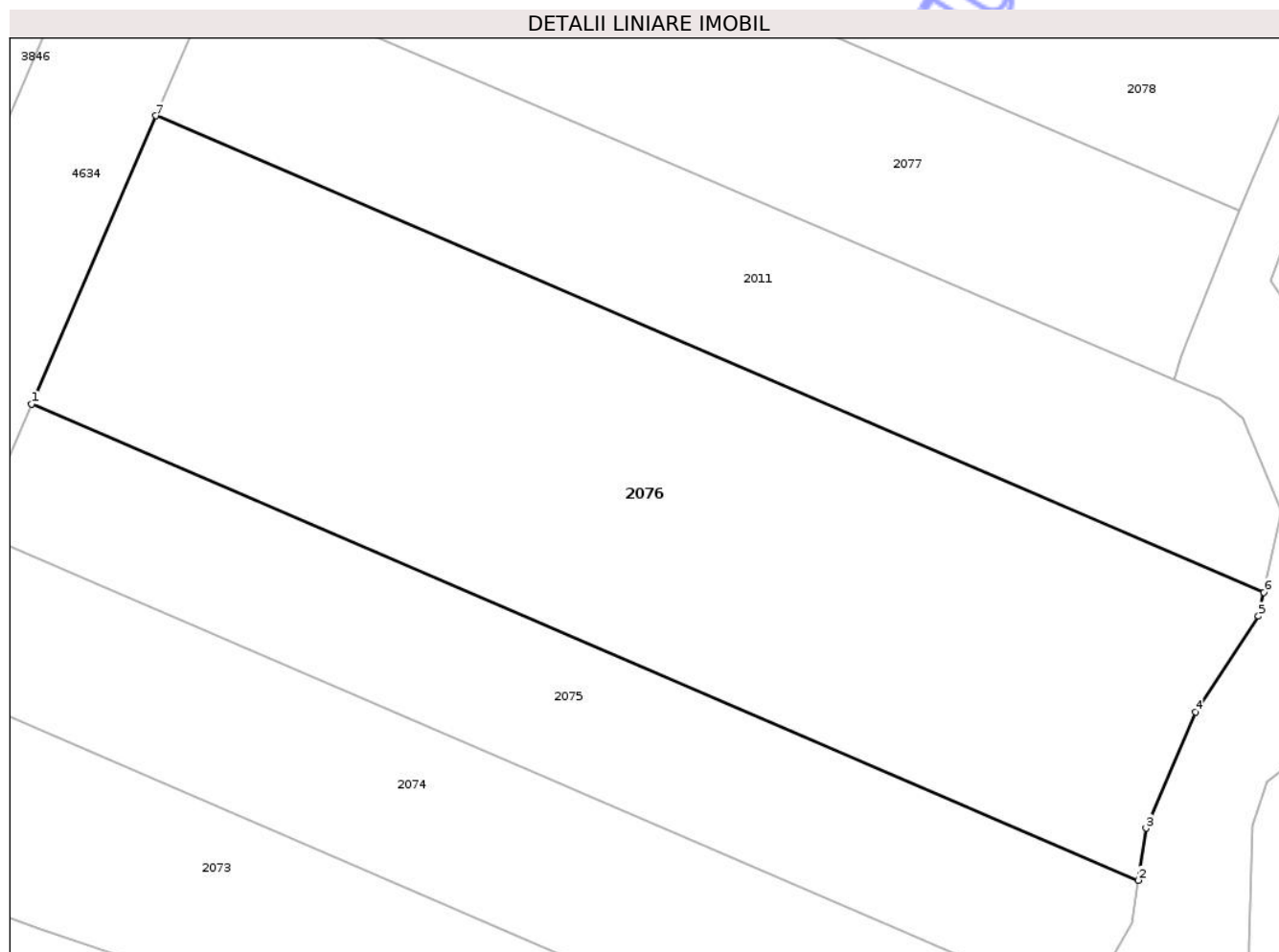
Inscrieri privind dezmembramintele dreptului de proprietate, drepturi reale de garanție și sarcini	Referințe
NU SUNT	

Anexa Nr. 1 La Partea I

Teren

Nr cadastral	Suprafața (mp)*	Observații / Referințe
	6.000	

* Suprafața este determinată în planul de proiecție Stereo 70.



Date referitoare la teren

Crt	Categorie folosință	Intra vilan	Suprafața (mp)	Tarla	Parcelă	Nr. topo	Observații / Referințe
1	arabil	NU	6.000	67	1484/57	-	

Lungime Segmente

1) Valorile lungimilor segmentelor sunt obținute din proiecție în plan.

Punct început	X / Y	Punct sfârșit	X / Y	Lungime segment (** (m)
1	467.960,865 521.582,905	2	468.100,748 521.522,781	152.257
2	468.100,748 521.522,781	3	468.101,732 521.529,347	6.639
3	468.101,732 521.529,347	4	468.107,983 521.544,042	15.969
4	468.107,983 521.544,042	5	468.115,941 521.556,134	14.476
5	468.115,941 521.556,134	6	468.116,612 521.559,135	3.075

Punct început	X / Y	Punct sfârșit	X / Y	Lungime segment (** (m)
6	468.116,612 521.559,135	7	467.976,569 521.619,327	152.431
7	467.976,569 521.619,327	1	467.960,865 521.582,905	39.663

** Lungimile segmentelor sunt determinate în planul de proiecție Stereo 70 și sunt rotunjite la 1 milimetru.

*** Distanța dintre puncte este formată din segmente cumulate ce sunt mai mici decât valoarea 1 milimetru.

Neutilizabil în Circuitul Civil

**DATE DESPRE IMOBILUL NR. 2077**

Oficiul de Cadastru și Publicitate Imobiliară SIBIU
Biroul de Cadastru și Publicitate Imobiliară Medias

A. Partea I. Descrierea imobilului

TEREN Extravilan

Adresa: Jud. Sibiu

Nr. Crt	Nr cadastral Nr. topografic	Suprafața* (mp)	Observații / Referințe
A1		3.000	Sector cadastral:69 Teren neimprejmut;

B. Partea II. Proprietari și acte

Inscrieri privitoare la dreptul de proprietate și alte drepturi reale	Referințe
/	
Act Notarial nr. 86, din 10/05/2007 emis de NP AXENTE MIA;	
B1	A1
Intabulare, drept de PROPRIETATE, cu titlu de moștenire, dobandit prin Succesiune, cota actuala 1/1, cota initiala 1/1	
1) ION MARIANA	

C. Partea III. SARCINI .

Inscrieri privind dezmembramintele dreptului de proprietate, drepturi reale de garanție și sarcini	Referințe
NU SUNT	

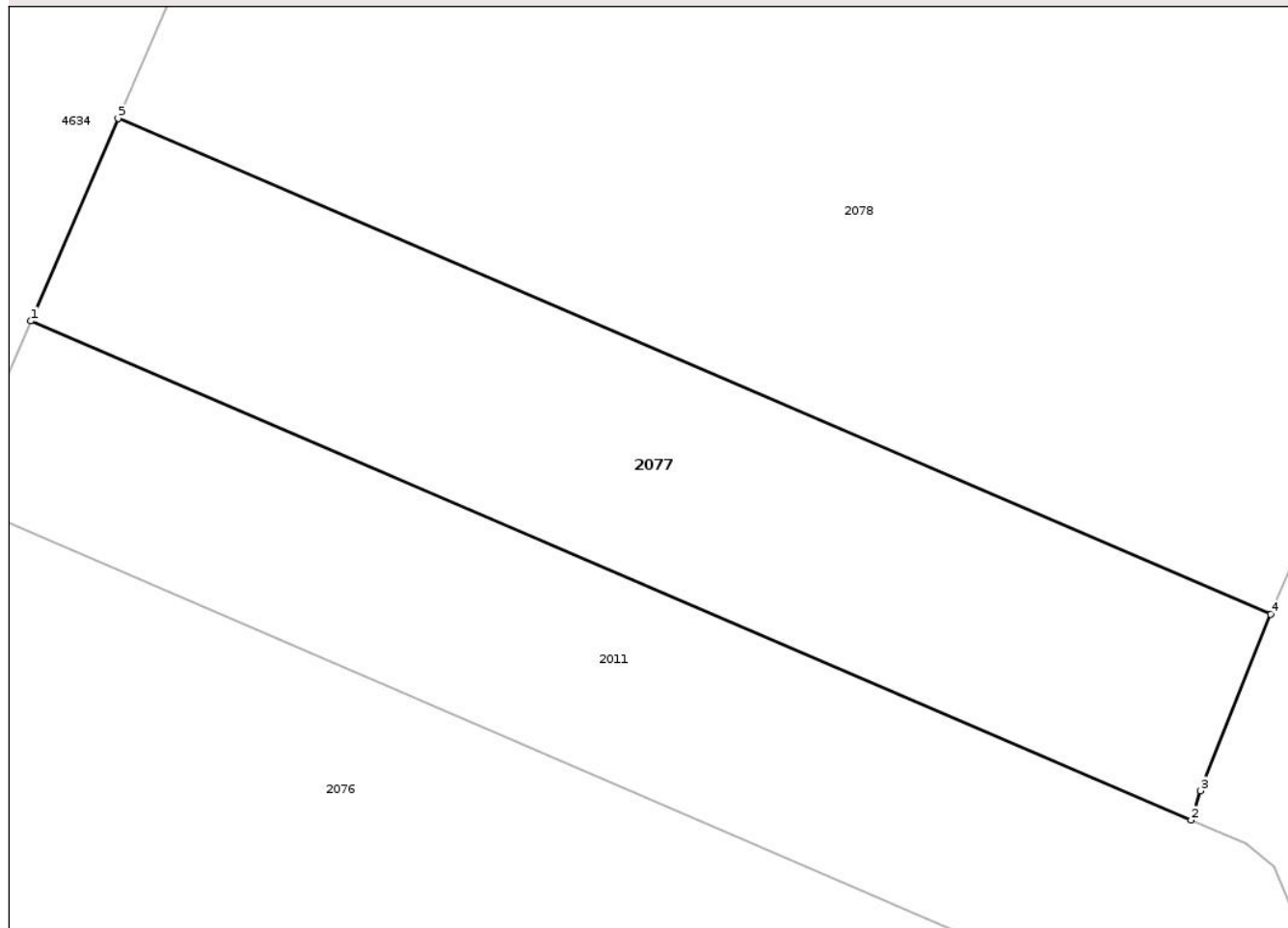
Anexa Nr. 1 La Partea I

Teren

Nr cadastral	Suprafața (mp)*	Observații / Referințe
	3.000	

* Suprafața este determinată în planul de proiecție Stereo 70.

DETALII LINIARE IMOBIL



Date referitoare la teren

Crt	Categorie folosință	Intra vilan	Suprafața (mp)	Tarla	Parcelă	Nr. topo	Observații / Referințe
1	arabil	NU	3.000	67	1484/53	-	

Lungime Segmente

1) Valorile lungimilor segmentelor sunt obținute din proiecție în plan.

Punct început	X / Y	Punct sfârșit	X / Y	Lungime segment (** (m)
1	467.984,574 521.637,894	2	468.105,264 521.586,019	131.366
2	468.105,264 521.586,019	3	468.106,239 521.589,057	3.191
3	468.106,239 521.589,057	4	468.113,533 521.607,423	19.761
4	468.113,533 521.607,423	5	467.993,653 521.658,95	130.485
5	467.993,653 521.658,95	1	467.984,574 521.637,894	22.93

** Lungimile segmentelor sunt determinate în planul de proiecție Stereo 70 și sunt rotunjite la 1 milimetru.

*** Distanța dintre puncte este formată din segmente cumulate ce sunt mai mici decât valoarea 1 milimetru.

Neutilizabil în Circuitul
Civil

**DATE DESPRE IMOBILUL NR. 2078**

Oficiul de Cadastru și Publicitate Imobiliară SIBIU
Biroul de Cadastru și Publicitate Imobiliară Medias

A. Partea I. Descrierea imobilului

TEREN Extravilan

Adresa: Jud. Sibiu

Nr. Crt	Nr cadastral Nr. topografic	Suprafața* (mp)	Observații / Referințe
A1		9.000	Sector cadastral:69 Teren neimprejmut;

B. Partea II. Proprietari și acte

Inscrieri privitoare la dreptul de proprietate și alte drepturi reale	Referințe
/	
Act Administrativ nr. 292/31, din 06/01/1993 emis de CJSDPAT SIBIU;	
B1	A1
Intabulare, drept de PROPRIETATE, Legea 18/1991, dobandit prin Reconstituire, cota actuala 1/1, cota initiala 1/1	
1) FODOR CORNEL	
2) MAIA PAULINA DEFUNCT:Da	
3) FODOR ION	

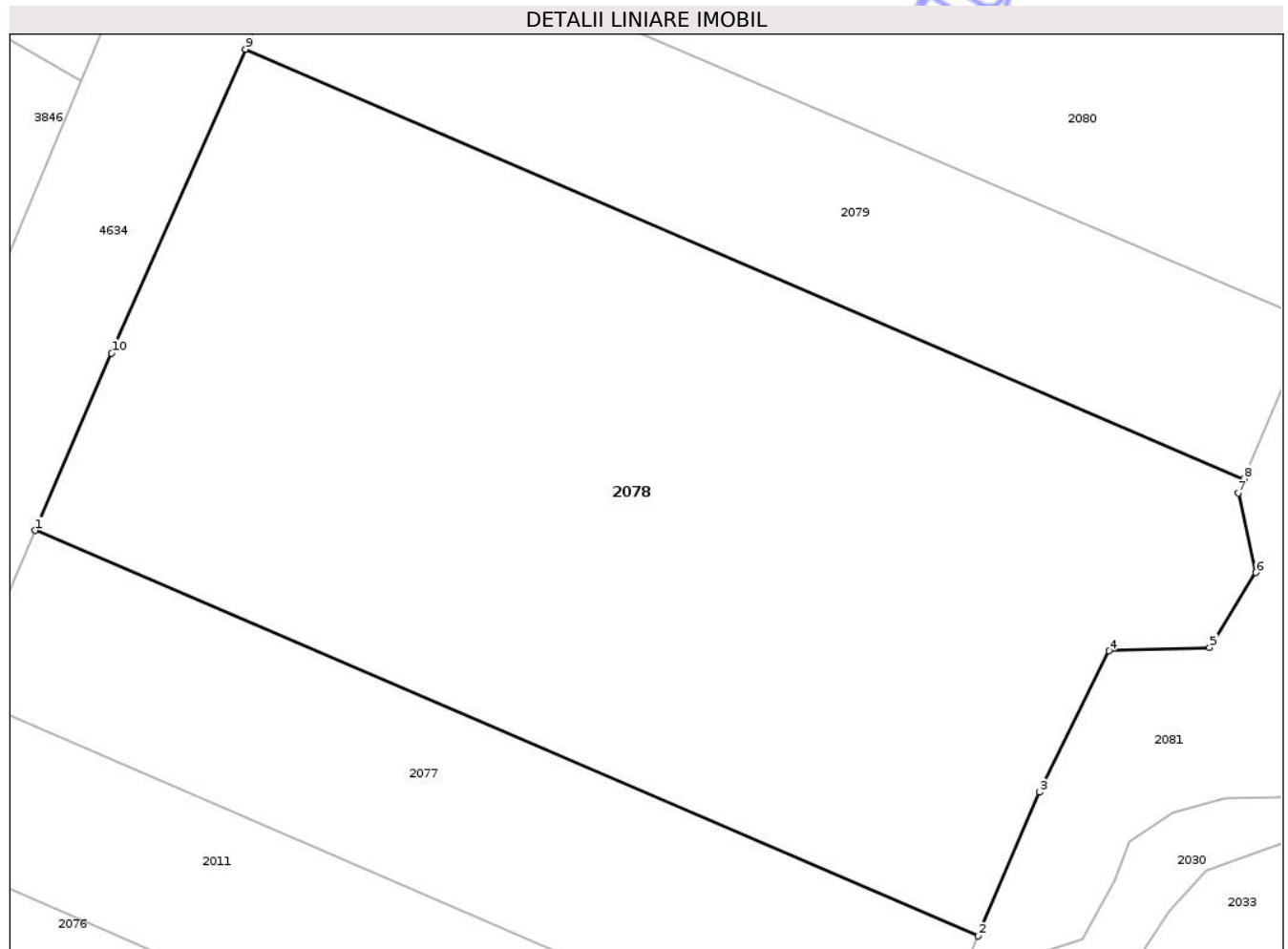
C. Partea III. SARCINI .

Inscrieri privind dezmembramintele dreptului de proprietate, drepturi reale de garanție și sarcini	Referințe
NU SUNT	

Teren

Nr cadastral	Suprafața (mp)*	Observații / Referințe
	9.000	

* Suprafața este determinată în planul de proiecție Stereo 70.



Date referitoare la teren

Crt	Categorie folosință	Intravilan	Suprafața (mp)	Tarla	Parcelă	Nr. topo	Observații / Referințe
1	arabil	NU	9.000	67	1484/52, 1484/54, 1484/56	-	

Lungime Segmente

1) Valorile lungimilor segmentelor sunt obținute din proiecție în plan.

Punct început	X / Y	Punct sfârșit	X / Y	Lungime segment (** (m))
1	467.993,653 521.658,95	2	468.113,533 521.607,423	130.485
2	468.113,533 521.607,423	3	468.121,359 521.625,689	19.872
3	468.121,359 521.625,689	4	468.130,202 521.643,642	20.013
4	468.130,202 521.643,642	5	468.142,985 521.644,051	12.79

Punct început	X / Y	Punct sfârșit	X / Y	Lungime segment (** (m)
5	468.142,985 521.644,051	6	468.148,857 521.653,586	11.198
6	468.148,857 521.653,586	7	468.146,624 521.663,698	10.356
7	468.146,624 521.663,698	8	468.147,372 521.665,492	1.944
8	468.147,372 521.665,492	9	468.020,394 521.720,069	138.21
9	468.020,394 521.720,069	10	468.003,361 521.681,468	42.192
10	468.003,361 521.681,468	1	467.993,653 521.658,95	24.522

** Lungimile segmentelor sunt determinate în planul de proiecție Stereo 70 și sunt rotunjite la 1 milimetru.

*** Distanța dintre puncte este formată din segmente cumulate ce sunt mai mici decât valoarea 1 milimetru.

Neutilizabil în Circuitul Civil

**DATE DESPRE IMOBILUL NR. 2079**

Oficiul de Cadastru și Publicitate Imobiliară SIBIU
Biroul de Cadastru și Publicitate Imobiliară Medias

A. Partea I. Descrierea imobilului

TEREN Extravilan

Adresa: Jud. Sibiu

Nr. Crt	Nr cadastral Nr. topografic	Suprafața* (mp)	Observații / Referințe
A1		3.000	Sector cadastral:69 Teren neimprejmut;

B. Partea II. Proprietari și acte

Inscrieri privitoare la dreptul de proprietate și alte drepturi reale	Referințe
/	
Act Administrativ nr. 232/31, din 22/12/1992 emis de CJSDPAT SIBIU;	
B1	A1
Intabulare, drept de PROPRIETATE, Legea 18/1991, dobandit prin Reconstituire, cota actuala 1/1, cota initiala 1/1 1) IVAN RAVECA DEFUNCT:Da	

C. Partea III. SARCINI .

Inscrieri privind dezmembramintele dreptului de proprietate, drepturi reale de garanție și sarcini	Referințe
NU SUNT	

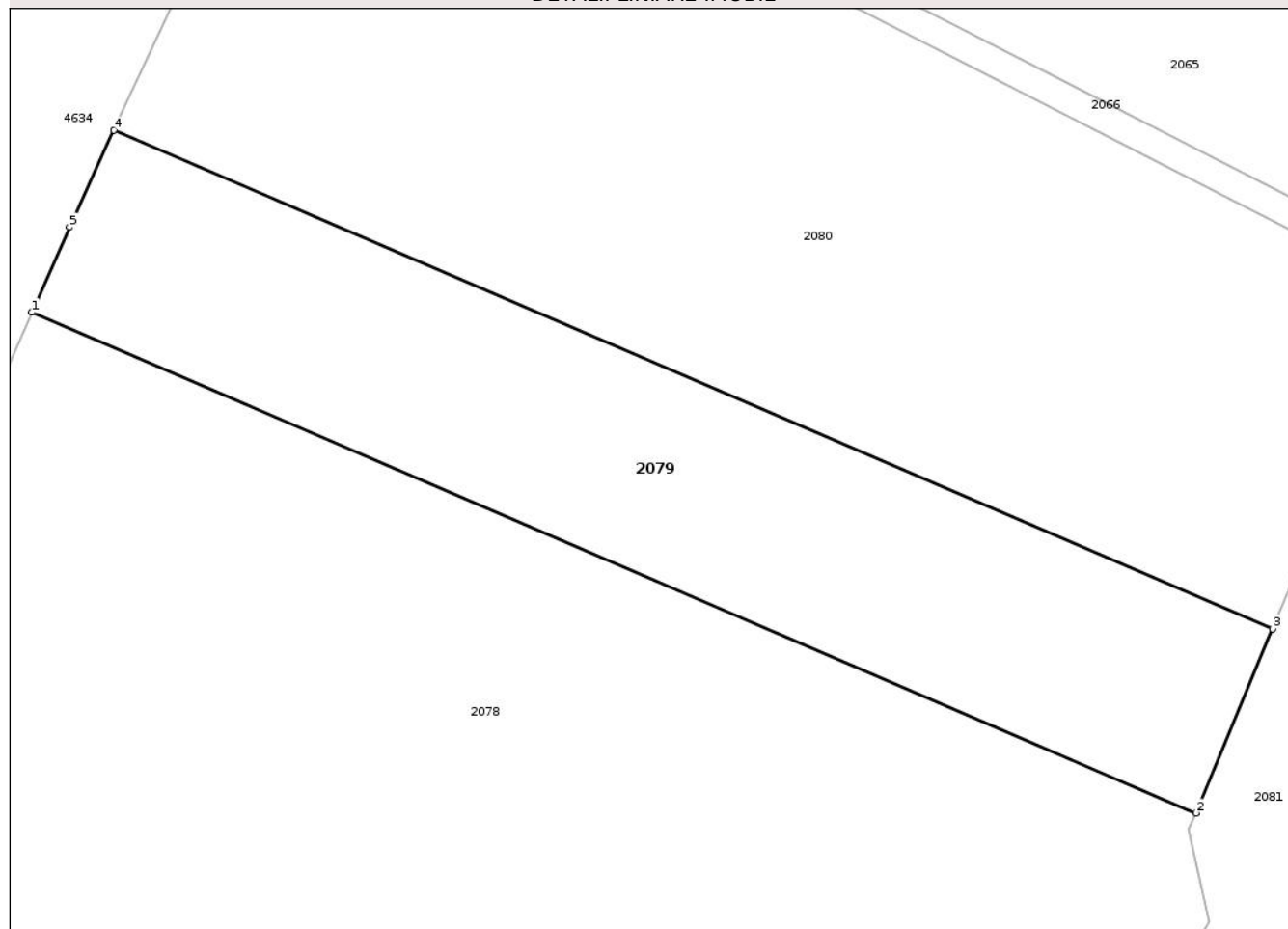
Anexa Nr. 1 La Partea I

Teren

Nr cadastral	Suprafața (mp)*	Observații / Referințe
	3.000	

* Suprafața este determinată în planul de proiecție Stereo 70.

DETALII LINIARE IMOBIL



Date referitoare la teren

Crt	Categorie folosință	Intra vilan	Suprafața (mp)	Tarla	Parcelă	Nr. topo	Observații / Referințe
1	arabil	NU	3.000	67	1484/51	-	

Lungime Segmente

1) Valorile lungimilor segmentelor sunt obținute din proiecție în plan.

Punct început	X / Y	Punct sfârșit	X / Y	Lungime segment (** (m)
1	468.020,394 521.720,069	2	468.147,372 521.665,492	138.21
2	468.147,372 521.665,492	3	468.155,746 521.685,566	21.751
3	468.155,746 521.685,566	4	468.029,352 521.739,891	137.574
4	468.029,352 521.739,891	5	468.024,496 521.729,365	11.592
5	468.024,496 521.729,365	1	468.020,394 521.720,069	10.161

** Lungimile segmentelor sunt determinate în planul de proiecție Stereo 70 și sunt rotunjite la 1 milimetru.

*** Distanța dintre puncte este formată din segmente cumulate ce sunt mai mici decât valoarea 1 milimetru.

Neutilizabil în Circuitul
Civil



DATE DESPRE IMOBILUL NR. 2080

Oficiul de Cadastru și Publicitate Imobiliară SIBIU
Biroul de Cadastru și Publicitate Imobiliară Medias

A. Partea I. Descrierea imobilului

TEREN Extravilan

Adresa: Jud. Sibiu

Nr. Crt	Nr cadastral Nr. topografic	Suprafața* (mp)	Observații / Referințe
A1		6.000	Sector cadastral:69 Teren neimprejmit;

B. Partea II. Proprietari și acte

Inscrieri privitoare la dreptul de proprietate și alte drepturi reale	Referințe
/	
Act Administrativ nr. 352/31, din 12/01/1993 emis de CJSDPAT SIBIU;	
B1	A1
Intabulare, drept de PROPRIETATE, Legea 18/1991, dobandit prin Reconstituire, cota actuala 1/1, cota initiala 1/1	
1) ION GEORGETA	

C. Partea III. SARCINI .

Inscrieri privind dezmembramintele dreptului de proprietate, drepturi reale de garanție și sarcini	Referințe
NU SUNT	

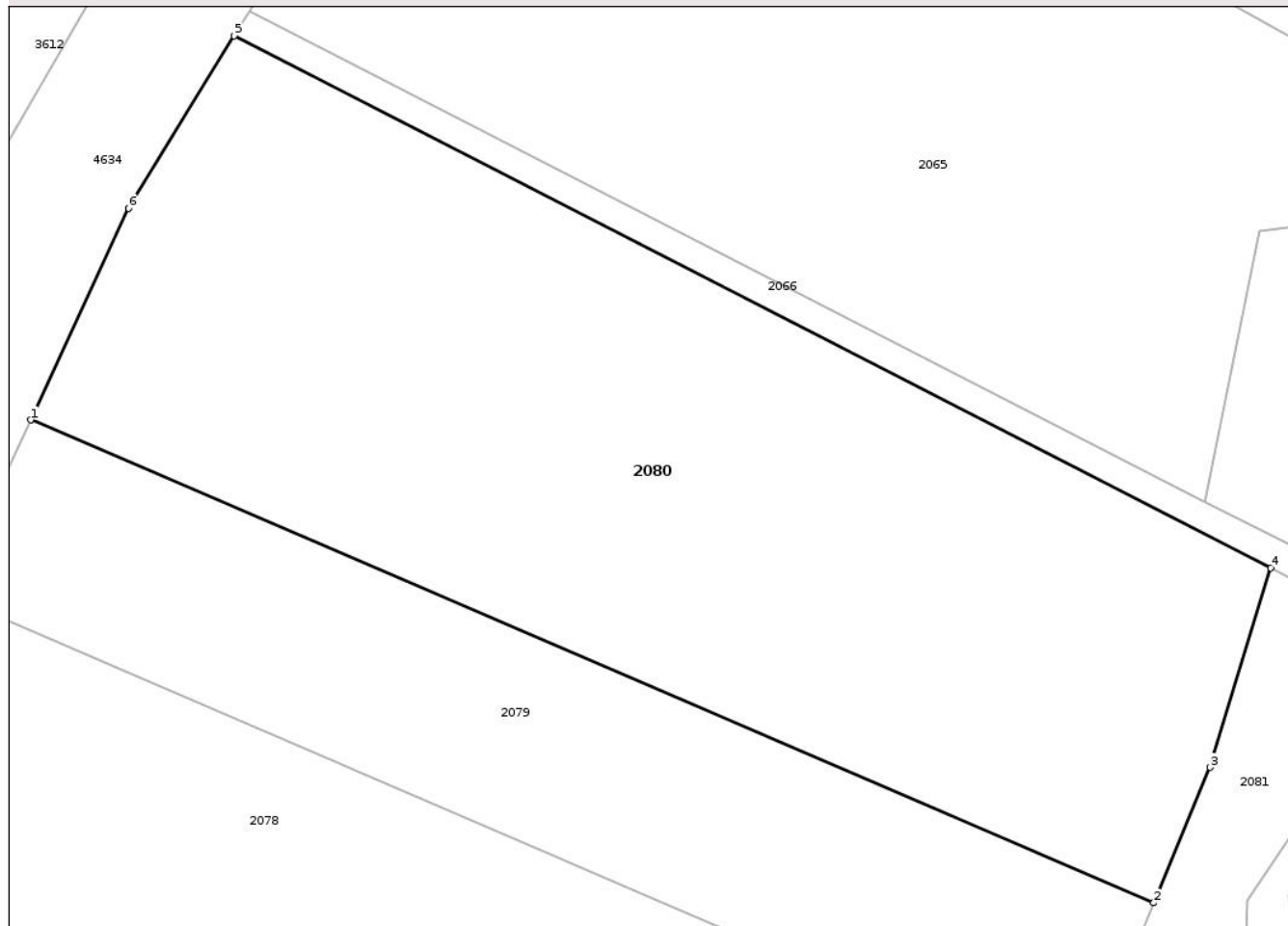
Anexa Nr. 1 La Partea I

Teren

Nr cadastral	Suprafața (mp)*	Observații / Referințe
	6.000	

* Suprafața este determinată în planul de proiecție Stereo 70.

DETALII LINIARE IMOBIL



Date referitoare la teren

Crt	Categorie folosință	Intra vilan	Suprafața (mp)	Tarla	Parcelă	Nr. topo	Observații / Referințe
1	arabil	NU	6.000	67	1484/49	-	

Lungime Segmente

1) Valorile lungimilor segmentelor sunt obținute din proiecție în plan.

Punct început	X / Y	Punct sfârșit	X / Y	Lungime segment (** (m)
1	468.029,352 521.739,891	2	468.155,746 521.685,566	137.574
2	468.155,746 521.685,566	3	468.162,102 521.700,805	16.511
3	468.162,102 521.700,805	4	468.168,911 521.723,242	23.447
4	468.168,911 521.723,242	5	468.052,227 521.783,122	131.152
5	468.052,227 521.783,122	6	468.040,34 521.763,707	22.765

Punct început	X / Y	Punct sfârșit	X / Y	Lungime segment (** (m)
6	468.040,34 521.763,707	1	468.029,352 521.739,891	26.229

** Lungimile segmentelor sunt determinate în planul de proiecție Stereo 70 și sunt rotunjite la 1 milimetru.

*** Distanța dintre puncte este formată din segmente cumulate ce sunt mai mici decât valoarea 1 milimetru.

Neutilizabil în Circuitul Civil



DATE DESPRE IMOBILUL NR. 2081

Oficiul de Cadastru și Publicitate Imobiliară SIBIU
Biroul de Cadastru și Publicitate Imobiliară Medias

A. Partea I. Descrierea imobilului

TEREN Extravilan

Adresa: Jud. Sibiu

Nr. Crt	Nr cadastral Nr. topografic	Suprafața* (mp)	Observații / Referințe
A1		5.885	Sector cadastral:69 Teren neimprejmuit;

B. Partea II. Proprietari și acte

Inscrieri privitoare la dreptul de proprietate și alte drepturi reale	Referințe
/	
Act Administrativ nr. 2900, din 24/07/2024 emis de PRIMĂRIA COMUNEI HOGHILAG;	
B1	Inscrierea posesiei, drept de PROPRIETATE, dobandit prin Lege, cota actuala 1/1, cota initiala 1/1
	1) NEIDENTIFICAT NEIDENTIFICAT
Act Normativ nr. 7, din 13/03/1996 emis de PARLAMENTUL ROMÂNIEI;	
B2	Se notează mențiunea de proprietar neidentificat, rezerva comisiei locale de fond funciar

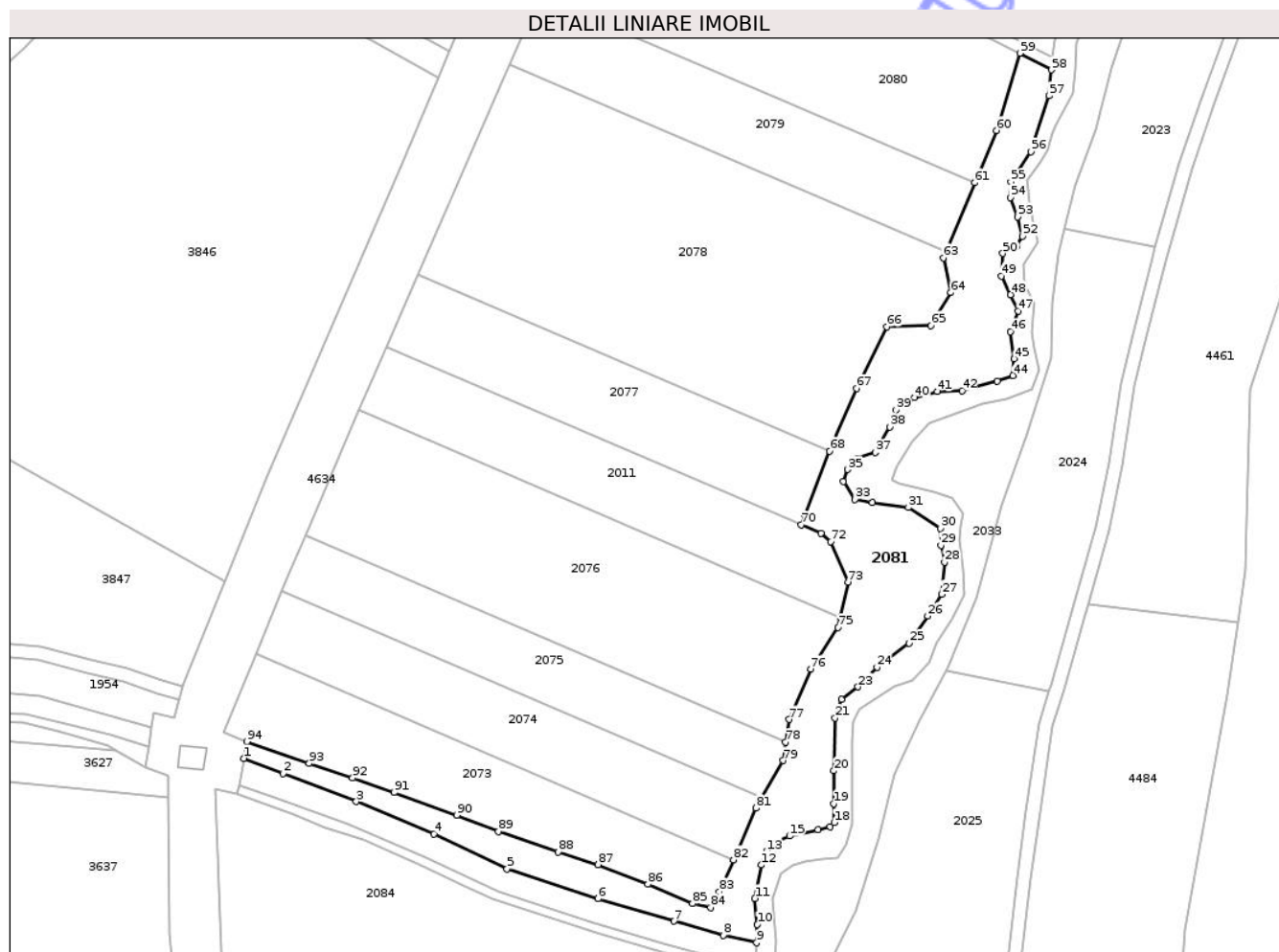
C. Partea III. SARCINI .

Inscrieri privind dezmembramentele dreptului de proprietate, drepturi reale de garanție și sarcini	Referințe
NU SUNT	

Teren

Nr cadastral	Suprafața (mp)*	Observații / Referințe
	5.885	

* Suprafața este determinată în planul de proiecție Stereo 70.



Date referitoare la teren

Crt	Categorie folosință	Intra vilan	Suprafața (mp)	Tarla	Parcelă	Nr. topo	Observații / Referințe
1	padure	NU	5.885	67	1485	-	TUFĂRIȘ

Lungime Segmente

1) Valorile lungimilor segmentelor sunt obținute din proiecție în plan.

Punct început	X / Y	Punct sfârșit	X / Y	Lungime segment	Punct început	X / Y	Punct sfârșit	X / Y	Lungime segment	Punct început	X / Y	Punct sfârșit	X / Y	Lungime segment
1	467.942,921 521.518,077	2	467.954,344 521.513,683	12.239	2	467.954,344 521.513,683	3	467.975,706 521.505,488	22.889	3	467.975,706 521.505,488	4	467.998,323 521.496,02	24.519
4	467.998,323 521.496,02	5	468.019,621 521.485,862	23.596	5	468.019,621 521.485,862	6	468.046,052 521.477,197	27.815	6	468.046,052 521.477,197	7	468.068,263 521.470,67	23.15
7	468.068,263 521.470,67	8	468.082,549 521.466,548	14.869	8	468.082,549 521.466,548	9	468.092,263 521.464,39	9.951	9	468.092,263 521.464,39	10	468.092,472 521.469,73	5.344
10	468.092,472 521.469,73	11	468.091,801 521.477,308	7.608	11	468.091,801 521.477,308	12	468.093,613 521.486,999	9.859	12	468.093,613 521.486,999	13	468.095,151 521.491,086	4.367
13	468.095,151 521.491,086	14	468.097,714 521.493,727	3.68	14	468.097,714 521.493,727	15	468.101,879 521.495,453	4.508	15	468.101,879 521.495,453	16	468.110,208 521.497,215	8.513
16	468.110,208 521.497,215	17	468.113,697 521.498,115	3.603	17	468.113,697 521.498,115	18	468.114,86 521.499,39	1.726	18	468.114,86 521.499,39	19	468.114,685 521.504,89	5.503

Punct început	X / Y	Punct sfârșit	X / Y	Lungime segment	Punct început	X / Y	Punct sfârșit	X / Y	Lungime segment	Punct început	X / Y	Punct sfârșit	X / Y	Lungime segment
19	468.114,685 521.504,89	20	468.114,744 521.514,413	9.523	20	468.114,744 521.514,413	21	468.115,156 521.529,767	15.36	21	468.115,156 521.529,767	22	468.116,978 521.535,183	5.714
22	468.116,978 521.535,183	23	468.121,812 521.538,85	6.067	23	468.121,812 521.538,85	24	468.127,34 521.544,611	7.984	24	468.127,34 521.544,611	25	468.136,632 521.551,548	11.596
25	468.136,632 521.551,548	26	468.142,107 521.559,478	9.636	26	468.142,107 521.559,478	27	468.146,091 521.565,815	7.485	27	468.146,091 521.565,815	28	468.146,968 521.575,167	9.393
28	468.146,968 521.575,167	29	468.145,97 521.580,055	4.989	29	468.145,97 521.580,055	30	468.145,724 521.584,97	4.921	30	468.145,724 521.584,97	31	468.136,455 521.591,065	11.093
31	468.136,455 521.591,065	32	468.125,927 521.592,525	10.629	32	468.125,927 521.592,525	33	468.120,92 521.593,379	5.079	33	468.120,92 521.593,379	34	468.117,563 521.598,565	6.178
34	468.117,563 521.598,565	35	468.118,784 521.602,105	3.745	35	468.118,784 521.602,105	36	468.121,592 521.605,4	4.329	36	468.121,592 521.605,4	37	468.126,842 521.607,047	5.502
37	468.126,842 521.607,047	38	468.131,011 521.614,46	8.505	38	468.131,011 521.614,46	39	468.132,842 521.619,402	5.27	39	468.132,842 521.619,402	40	468.138,215 521.623,063	6.502
40	468.138,215 521.623,063	41	468.144,869 521.624,833	6.885	41	468.144,869 521.624,833	42	468.152,083 521.625,016	7.216	42	468.152,083 521.625,016	43	468.162,4 521.627,883	10.708
43	468.162,4 521.627,883	44	468.166,918 521.629,47	4.789	44	468.166,918 521.629,47	45	468.167,314 521.634,276	4.822	45	468.167,314 521.634,276	46	468.166,11 521.642,183	7.998
46	468.166,11 521.642,183	47	468.168,397 521.648,258	6.491	47	468.168,397 521.648,258	48	468.166,23 521.653,01	5.223	48	468.166,23 521.653,01	49	468.163,522 521.658,423	6.053
49	468.163,522 521.658,423	50	468.163,943 521.664,98	6.571	50	468.163,943 521.664,98	51	468.167,954 521.666,935	4.462	51	468.167,954 521.666,935	52	468.169,638 521.669,957	3.46
52	468.169,638 521.669,957	53	468.168,258 521.675,655	5.863	53	468.168,258 521.675,655	54	468.166,098 521.681,233	5.982	54	468.166,098 521.681,233	55	468.166,278 521.685,791	4.562
55	468.166,278 521.685,791	56	468.172,106 521.694,58	10.546	56	468.172,106 521.694,58	57	468.177,364 521.710,836	17.085	57	468.177,364 521.710,836	58	468.178,162 521.718,379	7.585
58	468.178,162 521.718,379	59	468.168,911 521.723,242	10.451	59	468.168,911 521.723,242	60	468.162,102 521.700,805	23.447	60	468.162,102 521.700,805	61	468.155,746 521.685,566	16.511
61	468.155,746 521.685,566	62	468.147,372 521.665,492	21.751	62	468.147,372 521.665,492	63	468.146,624 521.663,698	1.944	63	468.146,624 521.663,698	64	468.148,857 521.653,586	10.356
64	468.148,857 521.653,586	65	468.142,985 521.644,051	11.198	65	468.142,985 521.644,051	66	468.130,202 521.643,642	12.79	66	468.130,202 521.643,642	67	468.121,359 521.625,689	20.013
67	468.121,359 521.625,689	68	468.113,533 521.607,423	19.872	68	468.113,533 521.607,423	69	468.106,239 521.589,057	19.761	69	468.106,239 521.589,057	70	468.105,264 521.586,019	3.191
70	468.105,264 521.586,019	71	468.111,038 521.583,538	6.284	71	468.111,038 521.583,538	72	468.113,909 521.581,165	3.725	72	468.113,909 521.581,165	73	468.118,903 521.569,376	12.803
73	468.118,903 521.569,376	74	468.116,612 521.559,135	10.494	74	468.116,612 521.559,135	75	468.115,941 521.556,134	3.075	75	468.115,941 521.556,134	76	468.107,983 521.544,042	14.476
76	468.107,983 521.544,042	77	468.101,732 521.529,347	15.969	77	468.101,732 521.529,347	78	468.100,748 521.522,781	6.639	78	468.100,748 521.522,781	79	468.099,946 521.517,428	5.413
79	468.099,946 521.517,428	80	468.093,831 521.506,54	12.488	80	468.093,831 521.506,54	81	468.092,153 521.503,553	3.426	81	468.092,153 521.503,553	82	468.085,52 521.488,579	16.377
82	468.085,52 521.488,579	83	468.081,396 521.479,267	10.184	83	468.081,396 521.479,267	84	468.078,824 521.474,699	5.242	84	468.078,824 521.474,699	85	468.073,621 521.475,812	5.321
85	468.073,621 521.475,812	86	468.060,599 521.481,46	14.194	86	468.060,599 521.481,46	87	468.046,138 521.487,152	15.541	87	468.046,138 521.487,152	88	468.034,482 521.490,819	12.219
88	468.034,482 521.490,819	89	468.017,08 521.496,814	18.406	89	468.017,08 521.496,814	90	468.004,97 521.501,551	13.004	90	468.004,97 521.501,551	91	467.986,731 521.508,167	19.402
91	467.986,731 521.508,167	92	467.974,639 521.512,377	12.804	92	467.974,639 521.512,377	93	467.961,972 521.516,61	13.356	93	467.961,972 521.516,61	94	467.943,801 521.522,95	19.245
94	467.943,801 521.522,95	1	467.942,921 521.518,077	4.952										

** Lungimile segmentelor sunt determinate în planul de proiecție Stereo 70 și sunt rotunjite la 1 milimetru.

*** Distanța dintre puncte este formată din segmente cumulate ce sunt mai mici decât valoarea 1 milimetru.



DATE DESPRE IMOBILUL NR. 2083

Oficiul de Cadastru și Publicitate Imobiliară SIBIU
Biroul de Cadastru și Publicitate Imobiliară Medias

A. Partea I. Descrierea imobilului

TEREN Extravilan

Adresa: Jud. Sibiu

Nr. Crt	Nr cadastral Nr. topografic	Suprafața* (mp)	Observații / Referințe
A1		1.600	Sector cadastral:69 Teren neimprejmuit;

B. Partea II. Proprietari și acte

Inscrieri privitoare la dreptul de proprietate și alte drepturi reale	Referințe
/	
Act Administrativ nr. 2900, din 24/07/2024 emis de PRIMĂRIA COMUNEI HOGHILAG;	
B1	Inscrierea posesiei, drept de PROPRIETATE, dobandit prin Lege, cota actuala 1/1, cota initiala 1/1 1) NEIDENTIFICAT NEIDENTIFICAT
Act Normativ nr. 7, din 13/03/1996 emis de PARLAMENTUL ROMÂNIEI;	
B2	Se notează mențiunea de proprietar neidentificat, rezerva comisiei locale de fond funciar

C. Partea III. SARCINI .

Inscrieri privind dezmembramintele dreptului de proprietate, drepturi reale de garanție și sarcini	Referințe
NU SUNT	

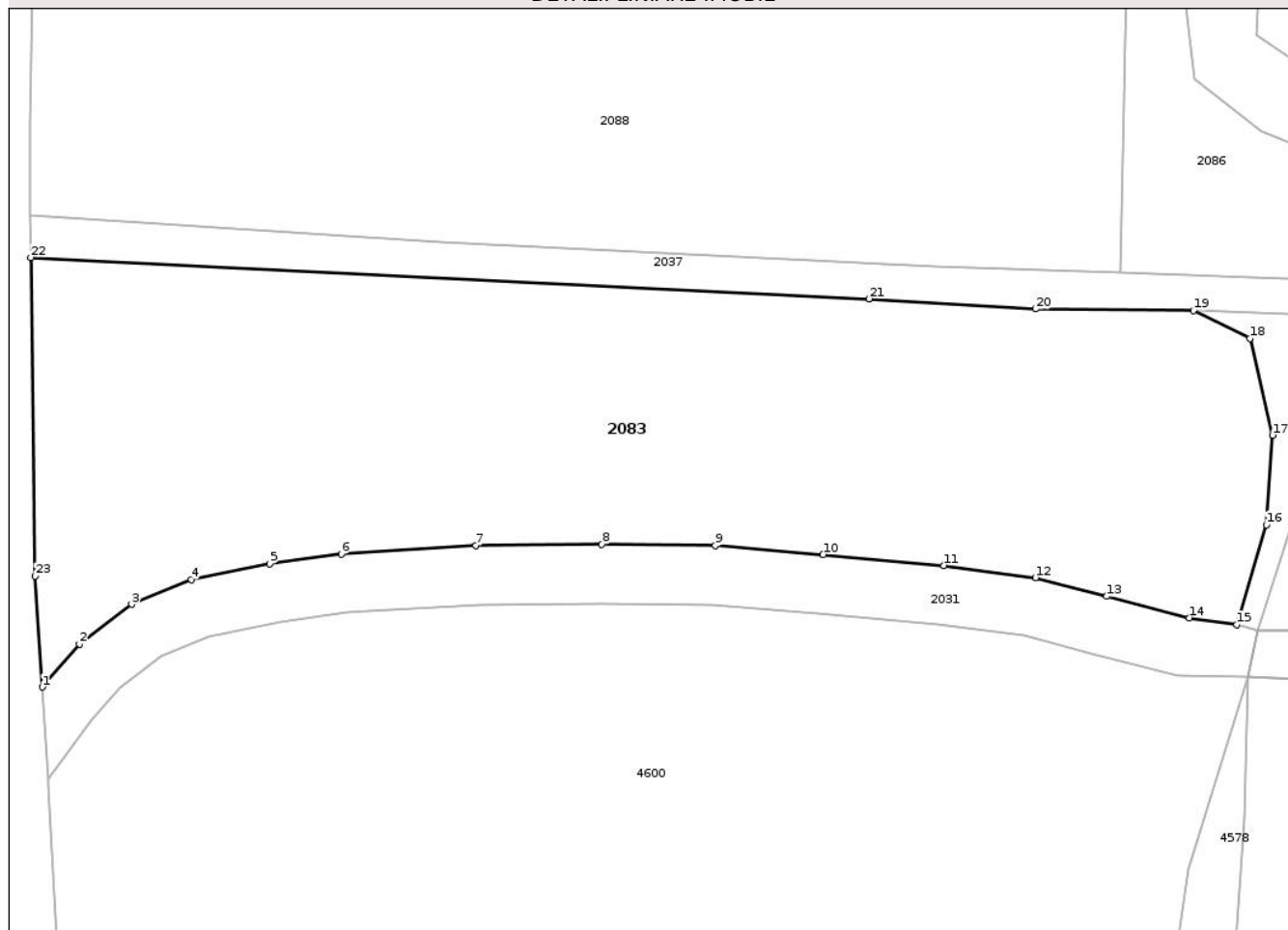
Anexa Nr. 1 La Partea I

Teren

Nr cadastral	Suprafața (mp)*	Observații / Referințe
	1.600	

* Suprafața este determinată în planul de proiecție Stereo 70.

DETALII LINIARE IMOBIL



Date referitoare la teren

Crt	Categorie folosință	Intra vilan	Suprafața (mp)	Tarla	Parcelă	Nr. topo	Observații / Referințe
1	arabil	NU	1.600	67	1499	-	

Lungime Segmente

1) Valorile lungimilor segmentelor sunt obținute din proiecție în plan.

Punct început	X / Y	Punct sfârșit	X / Y	Lungime segment (** (m)
1	467.974,234 521.067,824	2	467.976,752 521.070,733	3.847
3	467.980,281 521.073,433	4	467.984,31 521.075,088	4.356
5	467.989,649 521.076,176	6	467.994,484 521.076,838	4.88
7	468.003,604 521.077,388	8	468.012,129 521.077,488	8.526
9	468.019,809 521.077,388	10	468.027,103 521.076,789	7.319

Punct început	X / Y	Punct sfârșit	X / Y	Lungime segment (** (m)
2	467.976,752 521.070,733	3	467.980,281 521.073,433	4.443
4	467.984,31 521.075,088	5	467.989,649 521.076,176	5.449
6	467.994,484 521.076,838	7	468.003,604 521.077,388	9.137
8	468.012,129 521.077,488	9	468.019,809 521.077,388	7.681
10	468.027,103 521.076,789	11	468.035,306 521.076,044	8.237

Punct început	X / Y	Punct sfârșit	X / Y	Lungime segment (** (m)
11	468.035,306 521.076,044	12	468.041,501 521.075,231	6.248
13	468.046,316 521.073,965	14	468.051,907 521.072,511	5.777
15	468.055,141 521.072,049	16	468.057,125 521.078,808	7.044
17	468.057,555 521.084,866	18	468.056,014 521.091,406	6.719
19	468.052,183 521.093,284	20	468.041,516 521.093,394	10.668
21	468.030,21 521.094,083	22	467.973,462 521.096,891	56.817
23	467.973,735 521.075,329	1	467.974,234 521.067,824	7.522

Punct început	X / Y	Punct sfârșit	X / Y	Lungime segment (** (m)
12	468.041,501 521.075,231	13	468.046,316 521.073,965	4.979
14	468.051,907 521.072,511	15	468.055,141 521.072,049	3.267
16	468.057,125 521.078,808	17	468.057,555 521.084,866	6.073
18	468.056,014 521.091,406	19	468.052,183 521.093,284	4.267
20	468.041,516 521.093,394	21	468.030,21 521.094,083	11.327
22	467.973,462 521.096,891	23	467.973,735 521.075,329	21.564

** Lungimile segmentelor sunt determinate în planul de proiecție Stereo 70 și sunt rotunjite la 1 milimetru.

*** Distanța dintre puncte este formată din segmente cumulate ce sunt mai mici decât valoarea 1 milimetru.

Neutilizabil în Civil

**DATE DESPRE IMOBILUL NR. 2084**

Oficiul de Cadastru și Publicitate Imobiliară SIBIU
 Biroul de Cadastru și Publicitate Imobiliară Medias

A. Partea I. Descrierea imobilului

TEREN Extravilan

Adresa: Jud. Sibiu

Nr. Crt	Nr cadastral Nr. topografic	Suprafața* (mp)	Observații / Referințe
A1		10.300	Sector cadastral:69 Teren neimprejmuit;

B. Partea II. Proprietari și acte

Inscrieri privitoare la dreptul de proprietate și alte drepturi reale	Referințe
/	
Act Notarial nr. 64, din 09/04/1997 emis de NP FLORENTINA LOHAN;	
B1	A1
Intabulare, drept de PROPRIETATE, cu titlu de moștenire, dobandit prin Succesiune, cota actuala 1/1, cota initiala 1/1	
1) ROTARU SABINA	

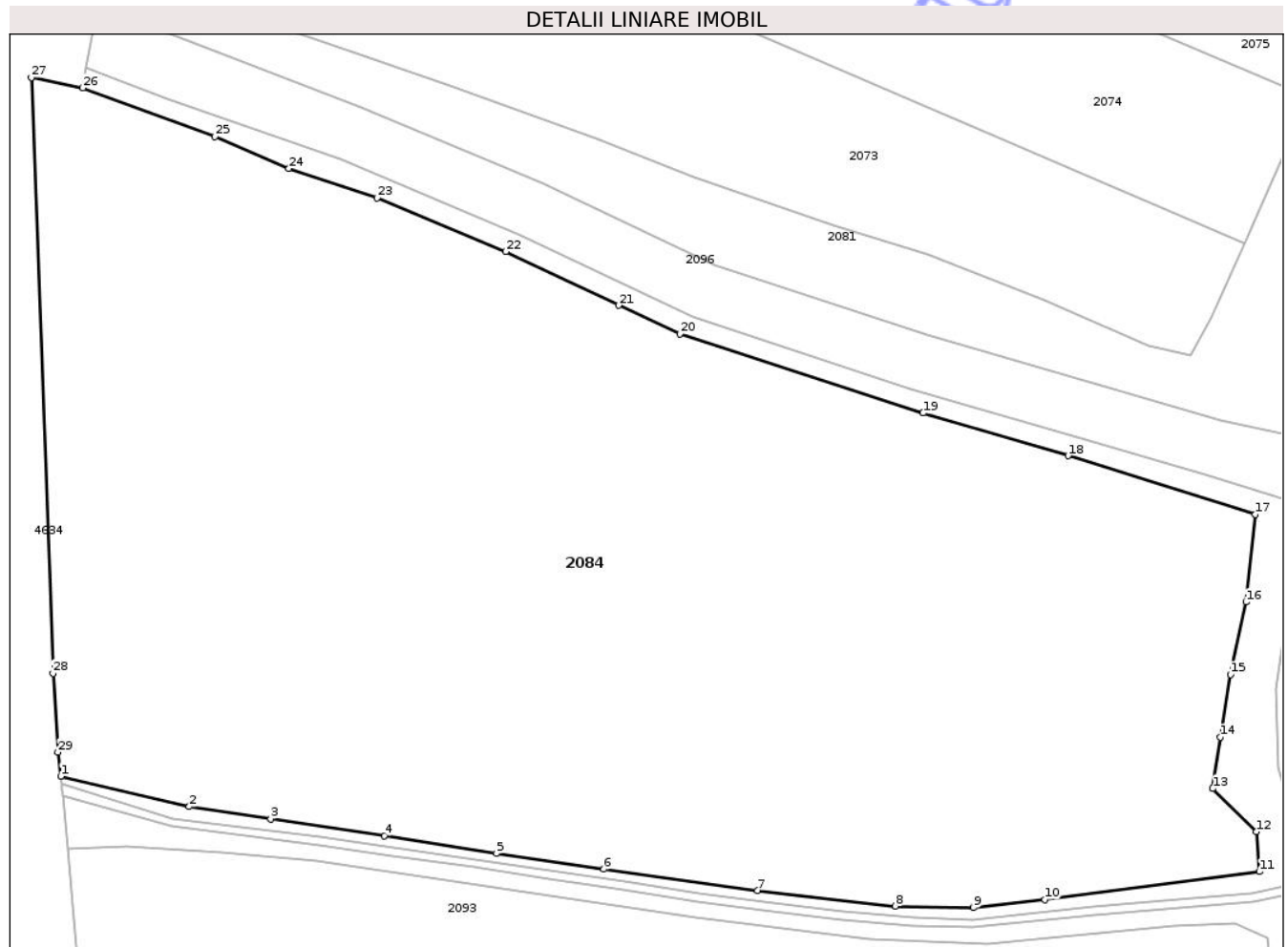
C. Partea III. SARCINI .

Inscrieri privind dezmembramintele dreptului de proprietate, drepturi reale de garanție și sarcini	Referințe
NU SUNT	

Teren

Nr cadastral	Suprafața (mp)*	Observații / Referințe
	10.300	

* Suprafața este determinată în planul de proiecție Stereo 70.



Date referitoare la teren

Crt	Categorie folosință	Intravilan	Suprafața (mp)	Tarla	Parcelă	Nr. topo	Observații / Referințe
1	arabil	NU	10.300	67	1488/61	-	

Lungime Segmente

1) Valorile lungimilor segmentelor sunt obținute din proiecție în plan.

Punct început	X / Y	Punct sfârșit	X / Y	Lungime segment (** (m)
1	467.938,331 521.422,319	2	467.954,3 521.418,545	16.409
3	467.964,434 521.417,025	4	467.978,56 521.414,94	14.279
5	467.992,51 521.412,733	6	468.005,881 521.410,775	13.514
7	468.024,982 521.408,132	8	468.042,131 521.406,175	17.26
9	468.051,843 521.405,994	10	468.060,71 521.406,985	8.922

Punct început	X / Y	Punct sfârșit	X / Y	Lungime segment (** (m)
2	467.954,3 521.418,545	3	467.964,434 521.417,025	10.247
4	467.978,56 521.414,94	5	467.992,51 521.412,733	14.124
6	468.005,881 521.410,775	7	468.024,982 521.408,132	19.283
8	468.042,131 521.406,175	9	468.051,843 521.405,994	9.714
10	468.060,71 521.406,985	11	468.087,409 521.410,487	26.928

Punct început	X / Y	Punct sfârșit	X / Y	Lungime segment (** (m)
11	468.087,409 521.410,487	12	468.086,998 521.415,423	4.953
13	468.081,609 521.420,804	14	468.082,561 521.427,176	6.443
15	468.083,82 521.434,956	16	468.085,734 521.443,975	9.22
17	468.086,899 521.454,86	18	468.063,605 521.462,157	24.41
19	468.045,582 521.467,46	20	468.015,318 521.477,312	31.827
21	468.007,721 521.480,836	22	467.993,68 521.487,523	15.552
23	467.977,704 521.494,215	24	467.966,708 521.497,843	11.579
25	467.957,494 521.501,822	26	467.941,074 521.507,858	17.494
27	467.934,682 521.509,163	28	467.937,339 521.435,115	74.096
29	467.937,974 521.425,314	1	467.938,331 521.422,319	3.016

Punct început	X / Y	Punct sfârșit	X / Y	Lungime segment (** (m)
12	468.086,998 521.415,423	13	468.081,609 521.420,804	7.616
14	468.082,561 521.427,176	15	468.083,82 521.434,956	7.881
16	468.085,734 521.443,975	17	468.086,899 521.454,86	10.947
18	468.063,605 521.462,157	19	468.045,582 521.467,46	18.787
20	468.015,318 521.477,312	21	468.007,721 521.480,836	8.375
22	467.993,68 521.487,523	23	467.977,704 521.494,215	17.321
24	467.966,708 521.497,843	25	467.957,494 521.501,822	10.036
26	467.941,074 521.507,858	27	467.934,682 521.509,163	6.524
28	467.937,339 521.435,115	29	467.937,974 521.425,314	9.822

** Lungimile segmentelor sunt determinate în planul de proiecție Stereo 70 și sunt rotunjite la 1 milimetru.

*** Distanța dintre puncte este formată din segmente cumulate ce sunt mai mici decât valoarea 1 milimetru.

**DATE DESPRE IMOBILUL NR. 2085**

Oficiul de Cadastru și Publicitate Imobiliară SIBIU
 Biroul de Cadastru și Publicitate Imobiliară Medias

A. Partea I. Descrierea imobilului

TEREN Extravilan

Adresa: Jud. Sibiu

Nr. Crt	Nr cadastral Nr. topografic	Suprafața* (mp)	Observații / Referințe
A1		6.700	Sector cadastral:69 Teren neimprejmit;

B. Partea II. Proprietari și acte

Inscrieri privitoare la dreptul de proprietate și alte drepturi reale	Referințe
/	
Act Administrativ nr. 487/31, din 02/02/1994 emis de CJSDPAT SIBIU;	
B1	A1
Intabulare, drept de PROPRIETATE, Legea 18/1991, dobandit prin Reconstituire, cota actuala 1/1, cota initiala 1/1 1) TUNS A. VASILE DEFUNCT:Da	

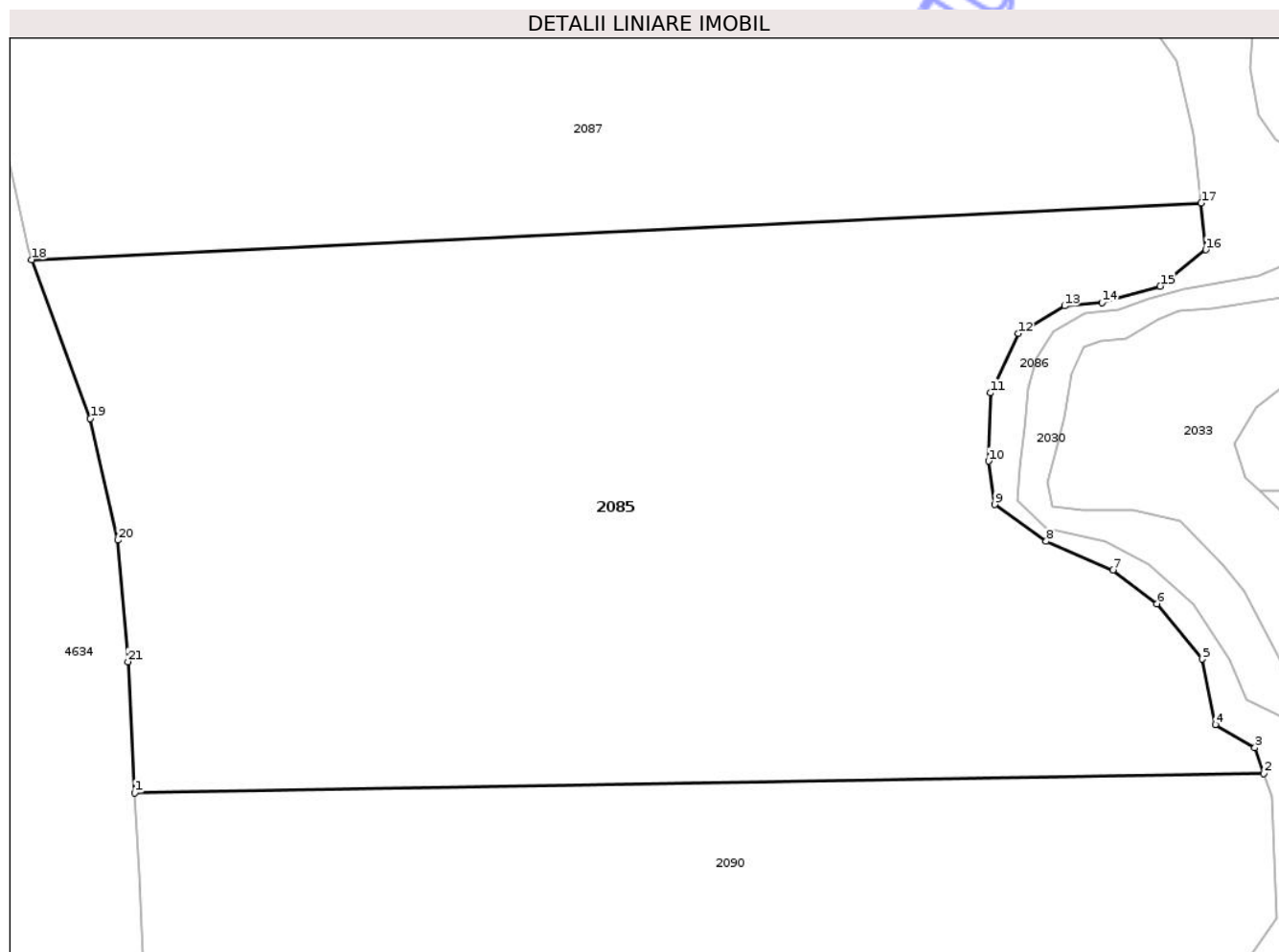
C. Partea III. SARCINI .

Inscrieri privind dezmembramintele dreptului de proprietate, drepturi reale de garanție și sarcini	Referințe
NU SUNT	

Teren

Nr cadastral	Suprafața (mp)*	Observații / Referințe
	6.700	

* Suprafața este determinată în planul de proiecție Stereo 70.



Date referitoare la teren

Crt	Categorie folosință	Intra vilan	Suprafața (mp)	Tarla	Parcelă	Nr. topo	Observații / Referințe
1	arabil	NU	6.700	67	1495/1/67	-	

Lungime Segmente

1) Valorile lungimilor segmentelor sunt obținute din proiecție în plan.

Punct început	X / Y	Punct sfârșit	X / Y	Lungime segment (** (m)
1	467.971,55 521.196,231	2	468.095,435 521.198,342	123.903
3	468.094,469 521.201,191	4	468.090,122 521.203,726	5.032
5	468.088,671 521.210,907	6	468.083,708 521.216,971	7.836
7	468.078,866 521.220,654	8	468.071,564 521.223,817	7.958
9	468.065,925 521.227,848	10	468.065,245 521.232,612	4.812

Punct început	X / Y	Punct sfârșit	X / Y	Lungime segment (** (m)
2	468.095,435 521.198,342	3	468.094,469 521.201,191	3.008
4	468.090,122 521.203,726	5	468.088,671 521.210,907	7.326
6	468.083,708 521.216,971	7	468.078,866 521.220,654	6.084
8	468.071,564 521.223,817	9	468.065,925 521.227,848	6.932
10	468.065,245 521.232,612	11	468.065,487 521.240,094	7.486

Punct început	X / Y	Punct sfârșit	X / Y	Lungime segment (** (m)
11	468.065,487 521.240,094	12	468.068,505 521.246,61	7.181
13	468.073,576 521.249,627	14	468.077,682 521.249,989	4.122
15	468.084,081 521.251,799	16	468.089,074 521.255,781	6.386
17	468.088,566 521.260,9	18	467.960,242 521.254,705	128.473
19	467.966,686 521.237,286	20	467.969,727 521.223,938	13.69
21	467.970,815 521.210,621	1	467.971,55 521.196,231	14.409

Punct început	X / Y	Punct sfârșit	X / Y	Lungime segment (** (m)
12	468.068,505 521.246,61	13	468.073,576 521.249,627	5.901
14	468.077,682 521.249,989	15	468.084,081 521.251,799	6.65
16	468.089,074 521.255,781	17	468.088,566 521.260,9	5.144
18	467.960,242 521.254,705	19	467.966,686 521.237,286	18.573
20	467.969,727 521.223,938	21	467.970,815 521.210,621	13.361

** Lungimile segmentelor sunt determinate în planul de proiecție Stereo 70 și sunt rotunjite la 1 milimetru.

*** Distanța dintre puncte este formată din segmente cumulate ce sunt mai mici decât valoarea 1 milimetru.

Neutilizabil în Civil



DATE DESPRE IMOBILUL NR. 2086

Oficiul de Cadastru și Publicitate Imobiliară SIBIU
Biroul de Cadastru și Publicitate Imobiliară Medias

A. Partea I. Descrierea imobilului

TEREN Extravilan

Adresa: Jud. Sibiu

Nr. Crt	Nr cadastral Nr. topografic	Suprafața* (mp)	Observații / Referințe
A1		1.922	Sector cadastral:69 Teren neimprejmuit;

B. Partea II. Proprietari și acte

Inscrieri privitoare la dreptul de proprietate și alte drepturi reale	Referințe
/	
Act Administrativ nr. 2900, din 24/07/2024 emis de PRIMĂRIA COMUNEI HOGHILAG;	
B1	Inscrierea posesiei, drept de PROPRIETATE, dobândit prin Lege, cota actuala 1/1, cota initiala 1/1
	1) NEIDENTIFICAT NEIDENTIFICAT
Act Normativ nr. 7, din 13/03/1996 emis de PARLAMENTUL ROMÂNIEI;	
B2	Se notează mențiunea de proprietar neidentificat, rezerva comisiei locale de fond funciar

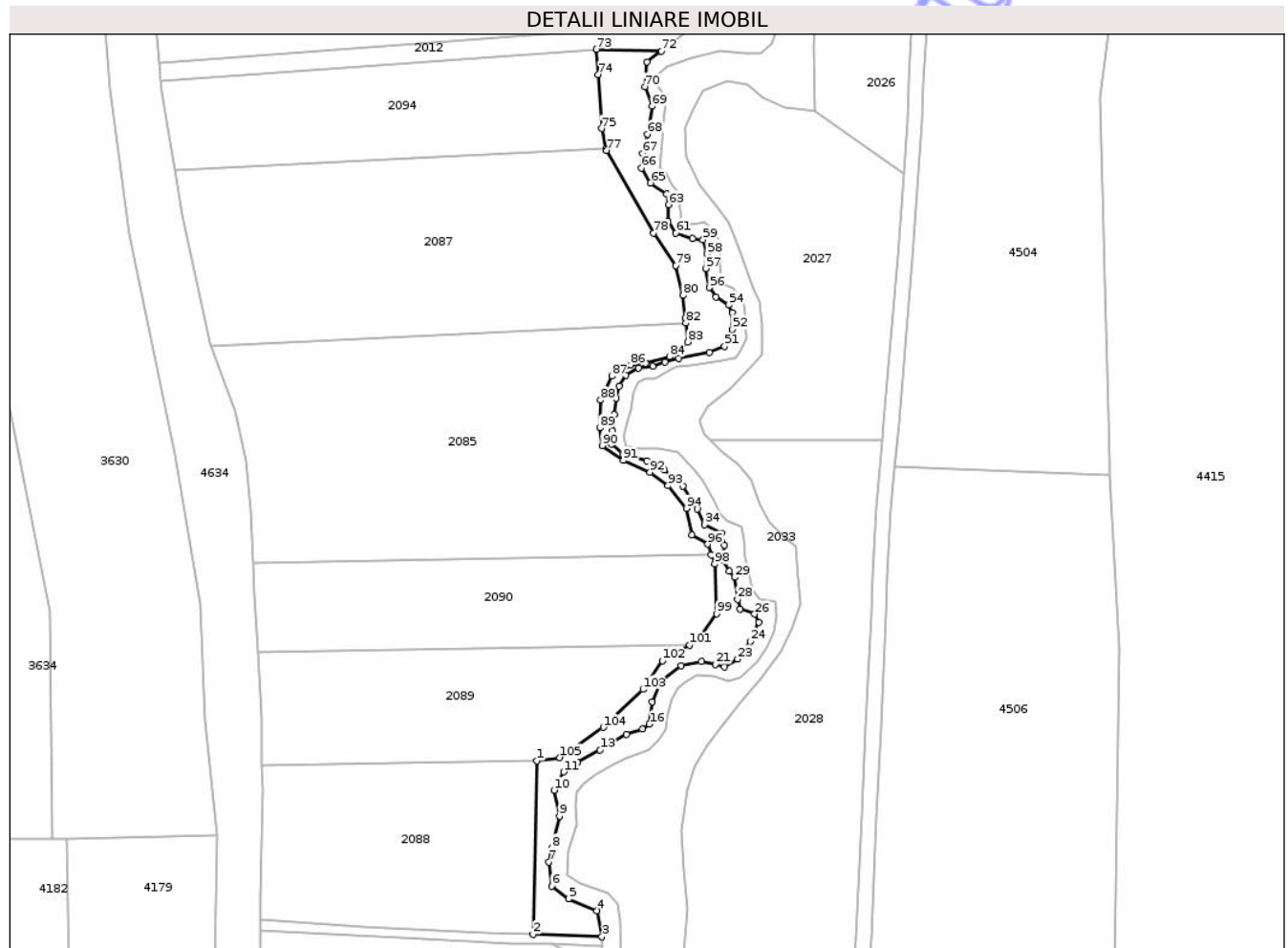
C. Partea III. SARCINI .

Inscrieri privind dezmembramentele dreptului de proprietate, drepturi reale de garanție și sarcini	Referințe
NU SUNT	

Teren

Nr cadastral	Suprafața (mp)*	Observații / Referințe
	1.922	

* Suprafața este determinată în planul de proiecție Stereo 70.



Date referitoare la teren

Crt	Categorie folosință	Intravilan	Suprafața (mp)	Tarla	Parcelă	Nr. topo	Observații / Referințe
1	padure	NU	1.922	67	1492, 1494, 1493, 1491/1	-	TUFĂRIȘ

Lungime Segmente

1) Valorile lungimilor segmentelor sunt obținute din proiecție în plan.

Punct început	X / Y	Punct sfârșit	X / Y	Lungime segment	Punct început	X / Y	Punct sfârșit	X / Y	Lungime segment	Punct început	X / Y	Punct sfârșit	X / Y	Lungime segment
1	468.048,303 521.142,768	2	468.047,24 521.095,891	46.889	2	468.047,24 521.095,891	3	468.065,831 521.095,187	18.604	3	468.065,831 521.095,187	4	468.064,498 521.102,276	7.213
4	468.064,498 521.102,276	5	468.056,811 521.105,422	8.306	5	468.056,811 521.105,422	6	468.052,264 521.108,955	5.758	6	468.052,264 521.108,955	7	468.051,477 521.115,428	6.521
7	468.051,477 521.115,428	8	468.052,325 521.119,179	3.846	8	468.052,325 521.119,179	9	468.054,322 521.127,798	8.847	9	468.054,322 521.127,798	10	468.052,883 521.134,811	7.159
10	468.052,883 521.134,811	11	468.055,495 521.139,728	5.568	11	468.055,495 521.139,728	12	468.059,279 521.142,414	4.64	12	468.059,279 521.142,414	13	468.065,372 521.145,629	6.889
13	468.065,372 521.145,629	14	468.072,424 521.149,915	8.252	14	468.072,424 521.149,915	15	468.076,776 521.151,277	4.56	15	468.076,776 521.151,277	16	468.078,706 521.152,601	2.34

Punct început	X / Y	Punct sfârșit	X / Y	Lungime segment	Punct început	X / Y	Punct sfârșit	X / Y	Lungime segment	Punct început	X / Y	Punct sfârșit	X / Y	Lungime segment
16	468.078,706 521.152,601	17	468.079,446 521.158,617	6.061	17	468.079,446 521.158,617	18	468.081,927 521.164,18	6.091	18	468.081,927 521.164,18	19	468.087,298 521.168,342	6.795
19	468.087,298 521.168,342	20	468.092,79 521.169,549	5.623	20	468.092,79 521.169,549	21	468.096,592 521.168,704	3.895	21	468.096,592 521.168,704	22	468.098,946 521.168,101	2.43
22	468.098,946 521.168,101	23	468.102,507 521.170,212	4.14	23	468.102,507 521.170,212	24	468.105,893 521.174,989	5.855	24	468.105,893 521.174,989	25	468.108,232 521.180,194	5.706
25	468.108,232 521.180,194	26	468.107,097 521.182,335	2.423	26	468.107,097 521.182,335	27	468.103,246 521.183,718	4.092	27	468.103,246 521.183,718	28	468.102,511 521.186,315	2.699
28	468.102,511 521.186,315	29	468.101,648 521.192,263	6.01	29	468.101,648 521.192,263	30	468.100,301 521.193,871	2.098	30	468.100,301 521.193,871	31	468.098,505 521.196,974	3.585
31	468.098,505 521.196,974	32	468.098,917 521.200,938	3.985	32	468.098,917 521.200,938	33	468.098,168 521.204,204	3.351	33	468.098,168 521.204,204	34	468.093,529 521.206,522	5.186
34	468.093,529 521.206,522	35	468.091,666 521.210,764	4.633	35	468.091,666 521.210,764	36	468.087,669 521.216,906	7.328	36	468.087,669 521.216,906	37	468.082,776 521.221,319	6.589
37	468.082,776 521.221,319	38	468.078,035 521.223,766	5.335	38	468.078,035 521.223,766	39	468.071,6 521.225,282	6.611	39	468.071,6 521.225,282	40	468.068,456 521.228,239	4.316
40	468.068,456 521.228,239	41	468.068,634 521.231,879	3.644	41	468.068,634 521.231,879	42	468.069,229 521.236,22	4.382	42	468.069,229 521.236,22	43	468.069,618 521.240,643	4.44
43	468.069,618 521.240,643	44	468.070,578 521.243,865	3.362	44	468.070,578 521.243,865	45	468.072,339 521.246,835	3.453	45	468.072,339 521.246,835	46	468.075,779 521.248,804	3.964
46	468.075,779 521.248,804	47	468.079,527 521.249,193	3.768	47	468.079,527 521.249,193	48	468.082,865 521.250,381	3.543	48	468.082,865 521.250,381	49	468.086,614 521.251,409	3.887
49	468.086,614 521.251,409	50	468.094,89 521.252,979	8.424	50	468.094,89 521.252,979	51	468.099,035 521.254,614	4.456	51	468.099,035 521.254,614	52	468.101,035 521.259,21	5.012
52	468.101,035 521.259,21	53	468.100,998 521.263,752	4.542	53	468.100,998 521.263,752	54	468.100,089 521.265,787	2.229	54	468.100,089 521.265,787	55	468.096,668 521.267,943	4.044
55	468.096,668 521.267,943	56	468.094,887 521.270,523	3.135	56	468.094,887 521.270,523	57	468.093,978 521.275,682	5.238	57	468.093,978 521.275,682	58	468.094,16 521.279,606	3.928
58	468.094,16 521.279,606	59	468.093,134 521.283,439	3.968	59	468.093,134 521.283,439	60	468.090,335 521.283,766	2.818	60	468.090,335 521.283,766	61	468.085,827 521.285,219	4.736
61	468.085,827 521.285,219	62	468.083,719 521.288,489	3.891	62	468.083,719 521.288,489	63	468.083,828 521.292,886	4.398	63	468.083,828 521.292,886	64	468.083,424 521.295,842	2.983
64	468.083,424 521.295,842	65	468.078,969 521.298,763	5.327	65	468.078,969 521.298,763	66	468.076,553 521.302,745	4.658	66	468.076,553 521.302,745	67	468.076,808 521.306,669	3.932
67	468.076,808 521.306,669	68	468.078,223 521.311,955	5.472	68	468.078,223 521.311,955	69	468.079,417 521.319,47	7.609	69	468.079,417 521.319,47	70	468.077,456 521.324,712	5.597
70	468.077,456 521.324,712	71	468.078,061 521.331,462	6.777	71	468.078,061 521.331,462	72	468.081,885 521.334,364	4.8	72	468.081,885 521.334,364	73	468.064,391 521.334,843	17.50 1
73	468.064,391 521.334,843	74	468.064,876 521.328,033	6.827	74	468.064,876 521.328,033	75	468.065,721 521.313,431	14.62 6	75	468.065,721 521.313,431	76	468.066,983 521.307,992	5.583
76	468.066,983 521.307,992	77	468.067,099 521.307,493	0.512	77	468.067,099 521.307,493	78	468.079,763 521.285,212	25.62 8	78	468.079,763 521.285,212	79	468.085,855 521.276,468	10.65 7
79	468.085,855 521.276,468	80	468.087,761 521.268,385	8.305	80	468.087,761 521.268,385	81	468.088,427 521.262,299	6.122	81	468.088,427 521.262,299	82	468.088,566 521.260,9	1.406
82	468.088,566 521.260,9	83	468.089,074 521.255,781	5.144	83	468.089,074 521.255,781	84	468.084,081 521.251,799	6.386	84	468.084,081 521.251,799	85	468.077,682 521.249,989	6.65
85	468.077,682 521.249,989	86	468.073,576 521.249,627	4.122	86	468.073,576 521.249,627	87	468.068,505 521.246,61	5.901	87	468.068,505 521.246,61	88	468.065,487 521.240,094	7.181
88	468.065,487 521.240,094	89	468.065,245 521.232,612	7.486	89	468.065,245 521.232,612	90	468.065,925 521.227,848	4.812	90	468.065,925 521.227,848	91	468.071,564 521.223,817	6.932
91	468.071,564 521.223,817	92	468.078,866 521.220,654	7.958	92	468.078,866 521.220,654	93	468.083,708 521.216,971	6.084	93	468.083,708 521.216,971	94	468.088,671 521.210,907	7.836
94	468.088,671 521.210,907	95	468.090,122 521.203,726	7.326	95	468.090,122 521.203,726	96	468.094,469 521.201,191	5.032	96	468.094,469 521.201,191	97	468.095,435 521.198,342	3.008
97	468.095,435 521.198,342	98	468.096,28 521.195,85	2.631	98	468.096,28 521.195,85	99	468.096,883 521.182,455	13.40 9	99	468.096,883 521.182,455	100	468.091,691 521.175,093	9.009
100	468.091,691 521.175,093	101	468.089,587 521.173,922	2.408	101	468.089,587 521.173,922	102	468.082,153 521.169,784	8.508	102	468.082,153 521.169,784	103	468.076,938 521.162,016	9.356
103	468.076,938 521.162,016	104	468.066,192 521.151,758	14.85 6	104	468.066,192 521.151,758	105	468.054,48 521.143,553	14.3	105	468.054,48 521.143,553	1	468.048,303 521.142,768	6.227

** Lungimile segmentelor sunt determinate în planul de proiecție Stereo 70 și sunt rotunjite la 1 milimetru.

*** Distanța dintre puncte este formată din segmente cumulate ce sunt mai mici decât valoarea 1 milimetru.

**DATE DESPRE IMOBILUL NR. 2087**

Oficiul de Cadastru și Publicitate Imobiliară SIBIU
 Biroul de Cadastru și Publicitate Imobiliară Medias

A. Partea I. Descrierea imobilului

TEREN Extravilan

Adresa: Jud. Sibiu

Nr. Crt	Nr cadastral Nr. topografic	Suprafața* (mp)	Observații / Referințe
A1		6.000	Sector cadastral:69 Teren neimprejmuit;

B. Partea II. Proprietari și acte

Inscrieri privitoare la dreptul de proprietate și alte drepturi reale	Referințe
/	
Act Administrativ nr. 341/31, din 11/01/1993 emis de CJSDPAT SIBIU;	
B1	A1
Intabulare, drept de PROPRIETATE, Legea 18/1991, dobandit prin Reconstituire, cota actuala 1/1, cota initiala 1/1	
1) BĂIEȘ ION	
2) AVRAM ANA DEFUNCT:Da	

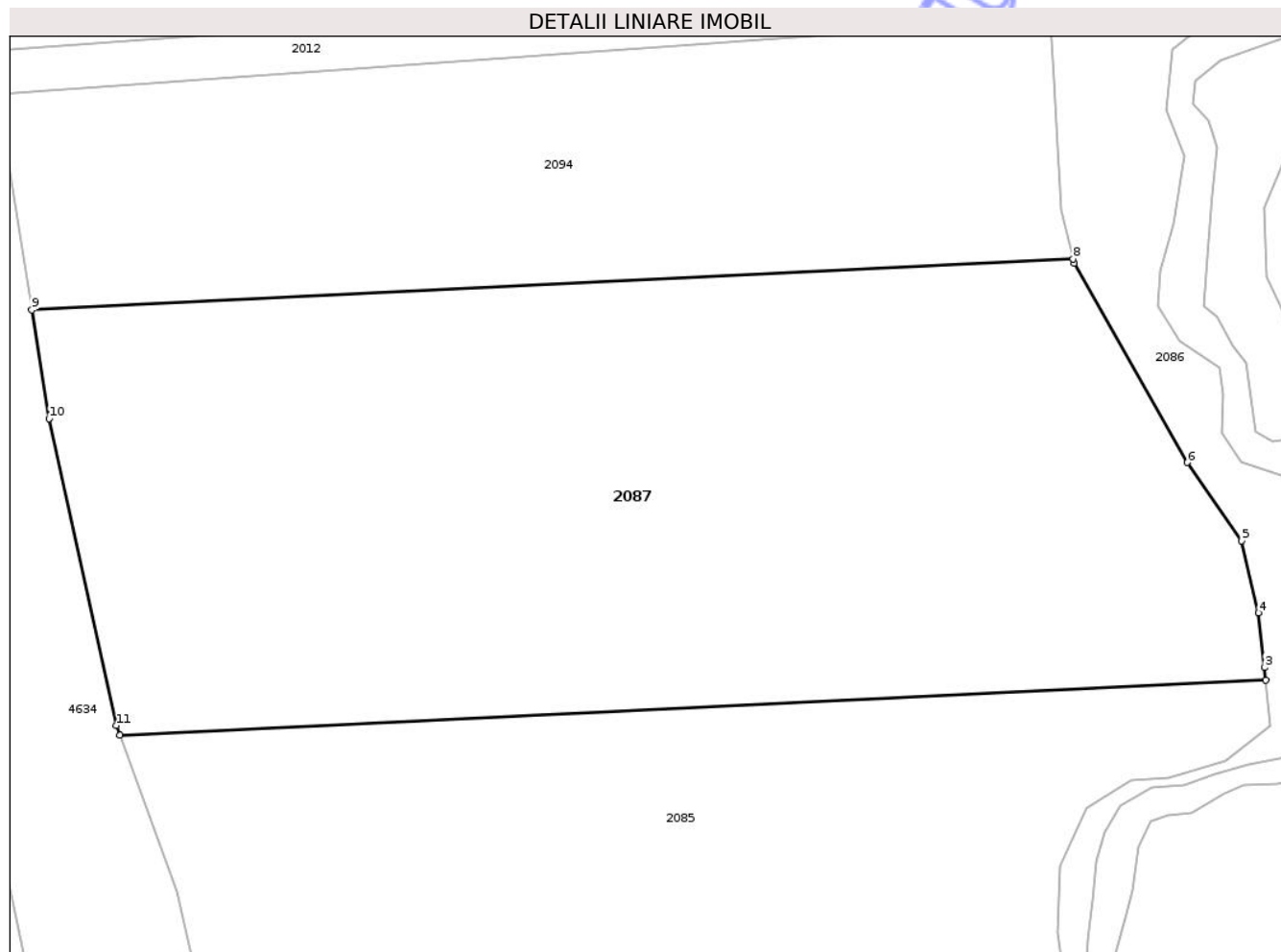
C. Partea III. SARCINI .

Inscrieri privind dezmembramintele dreptului de proprietate, drepturi reale de garanție și sarcini	Referințe
NU SUNT	

Teren

Nr cadastral	Suprafața (mp)*	Observații / Referințe
	6.000	

* Suprafața este determinată în planul de proiecție Stereo 70.



Date referitoare la teren

Crt	Categorie folosință	Intra vilan	Suprafața (mp)	Tarla	Parcelă	Nr. topo	Observații / Referințe
1	arabil	NU	6.000	67	1495/1/65, 1495/1/66	-	

Lungime Segmente

1) Valorile lungimilor segmentelor sunt obținute din proiecție în plan.

Punct început	X / Y	Punct sfârșit	X / Y	Lungime segment (** (m)
1	467.960,242 521.254,705	2	468.088,566 521.260,9	128.473
2	468.088,566 521.260,9	3	468.088,427 521.262,299	1.406
3	468.088,427 521.262,299	4	468.087,761 521.268,385	6.122
4	468.087,761 521.268,385	5	468.085,855 521.276,468	8.305
5	468.085,855 521.276,468	6	468.079,763 521.285,212	10.657

Punct început	X / Y	Punct sfârșit	X / Y	Lungime segment (** (m)
6	468.079,763 521.285,212	7	468.067,099 521.307,493	25.628
7	468.067,099 521.307,493	8	468.066,983 521.307,992	0.512
8	468.066,983 521.307,992	9	467.950,367 521.302,28	116.756
9	467.950,367 521.302,28	10	467.952,31 521.290,112	12.322
10	467.952,31 521.290,112	11	467.959,84 521.255,792	35.136
11	467.959,84 521.255,792	1	467.960,242 521.254,705	1.159

** Lungimile segmentelor sunt determinate în planul de proiecție Stereo 70 și sunt rotunjite la 1 milimetru.

*** Distanța dintre puncte este formată din segmente cumulate ce sunt mai mici decât valoarea 1 milimetru.

Neutilizabil în Circuitul Civil

**DATE DESPRE IMOBILUL NR. 2088**

Oficiul de Cadastru și Publicitate Imobiliară SIBIU
Biroul de Cadastru și Publicitate Imobiliară Medias

A. Partea I. Descrierea imobilului

TEREN Extravilan

Adresa: Jud. Sibiu

Nr. Crt	Nr cadastral Nr. topografic	Suprafața* (mp)	Observații / Referințe
A1		3.300	Sector cadastral:69 Teren neimprejmut;

B. Partea II. Proprietari și acte

Inscrieri privitoare la dreptul de proprietate și alte drepturi reale	Referințe
/	
Act Notarial nr. 255, din 06/02/2009 emis de NP SORICI DANIELA MARIA;	
B1	A1
Intabulare, drept de PROPRIETATE, cu titlu de partaj, dobandit prin lesire Din Indiviziune, cota actuala 1/1, cota initiala 1/1	
1) DEAC FLORICA	

C. Partea III. SARCINI .

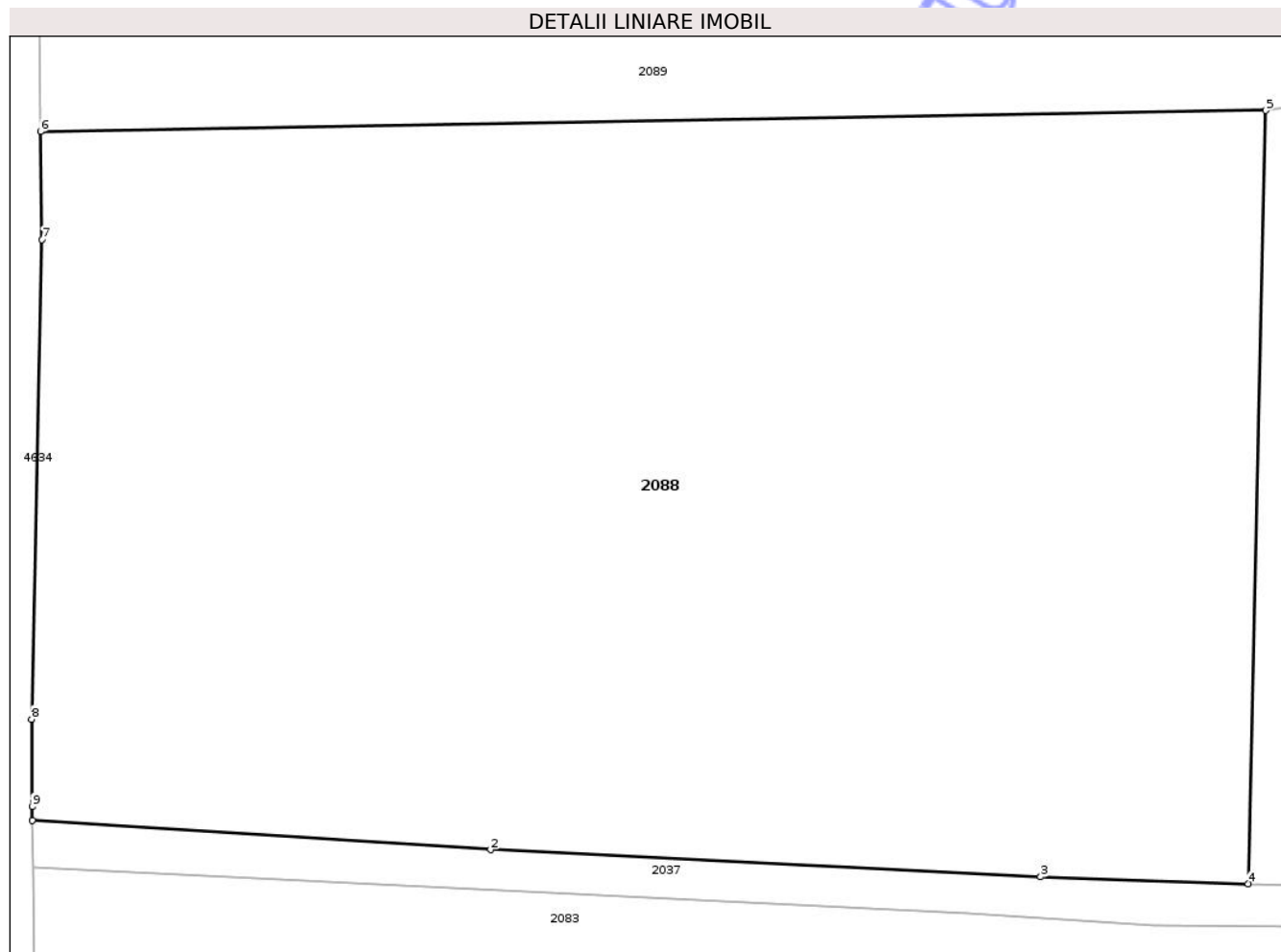
Inscrieri privind dezmembramintele dreptului de proprietate, drepturi reale de garanție și sarcini	Referințe
NU SUNT	

Anexa Nr. 1 La Partea I

Teren

Nr cadastral	Suprafața (mp)*	Observații / Referințe
	3.300	

* Suprafața este determinată în planul de proiecție Stereo 70.



Date referitoare la teren

Crt	Categorie folosință	Intra vilan	Suprafața (mp)	Tarla	Parcelă	Nr. topo	Observații / Referințe
1	arabil	NU	3.300	67	1495/1/70	-	

Lungime Segmente

1) Valorile lungimilor segmentelor sunt obținute din proiecție în plan.

Punct început	X / Y	Punct sfârșit	X / Y	Lungime segment (** (m)
1	467.973,426 521.099,74	2	468.001,256 521.097,95	27.888
2	468.001,256 521.097,95	3	468.034,64 521.096,3	33.425
3	468.034,64 521.096,3	4	468.047,24 521.095,891	12.607
4	468.047,24 521.095,891	5	468.048,303 521.142,768	46.889
5	468.048,303 521.142,768	6	467.973,93 521.141,501	74.384

Punct început	X / Y	Punct sfârșit	X / Y	Lungime segment (** (m)
6	467.973,93 521.141,501	7	467.974,002 521.134,939	6.562
7	467.974,002 521.134,939	8	467.973,392 521.105,865	29.08
8	467.973,392 521.105,865	9	467.973,416 521.100,552	5.313
9	467.973,416 521.100,552	1	467.973,426 521.099,74	0.812

** Lungimile segmentelor sunt determinate în planul de proiecție Stereo 70 și sunt rotunjite la 1 milimetru.

*** Distanța dintre puncte este formată din segmente cumulate ce sunt mai mici decât valoarea 1 milimetru.

Neutilizabil în Circuitul Civil

**DATE DESPRE IMOBILUL NR. 2089**

Oficiul de Cadastru și Publicitate Imobiliară SIBIU
 Biroul de Cadastru și Publicitate Imobiliară Medias

A. Partea I. Descrierea imobilului

TEREN Extravilan

Adresa: Jud. Sibiu

Nr. Crt	Nr cadastral Nr. topografic	Suprafața* (mp)	Observații / Referințe
A1		3.000	Sector cadastral:69 Teren neimprejmuit;

B. Partea II. Proprietari și acte

Inscrieri privitoare la dreptul de proprietate și alte drepturi reale	Referințe
/	
Act Administrativ nr. 346/31, din 12/01/1993 emis de CJSDPAT SIBIU;	
B1	A1
Intabulare, drept de PROPRIETATE, Legea 18/1991, dobandit prin Reconstituire, cota actuala 1/1, cota initiala 1/1	
1) FĂGĂRAȘAN DORIȚA	
2) CUCEA NICOLAE	

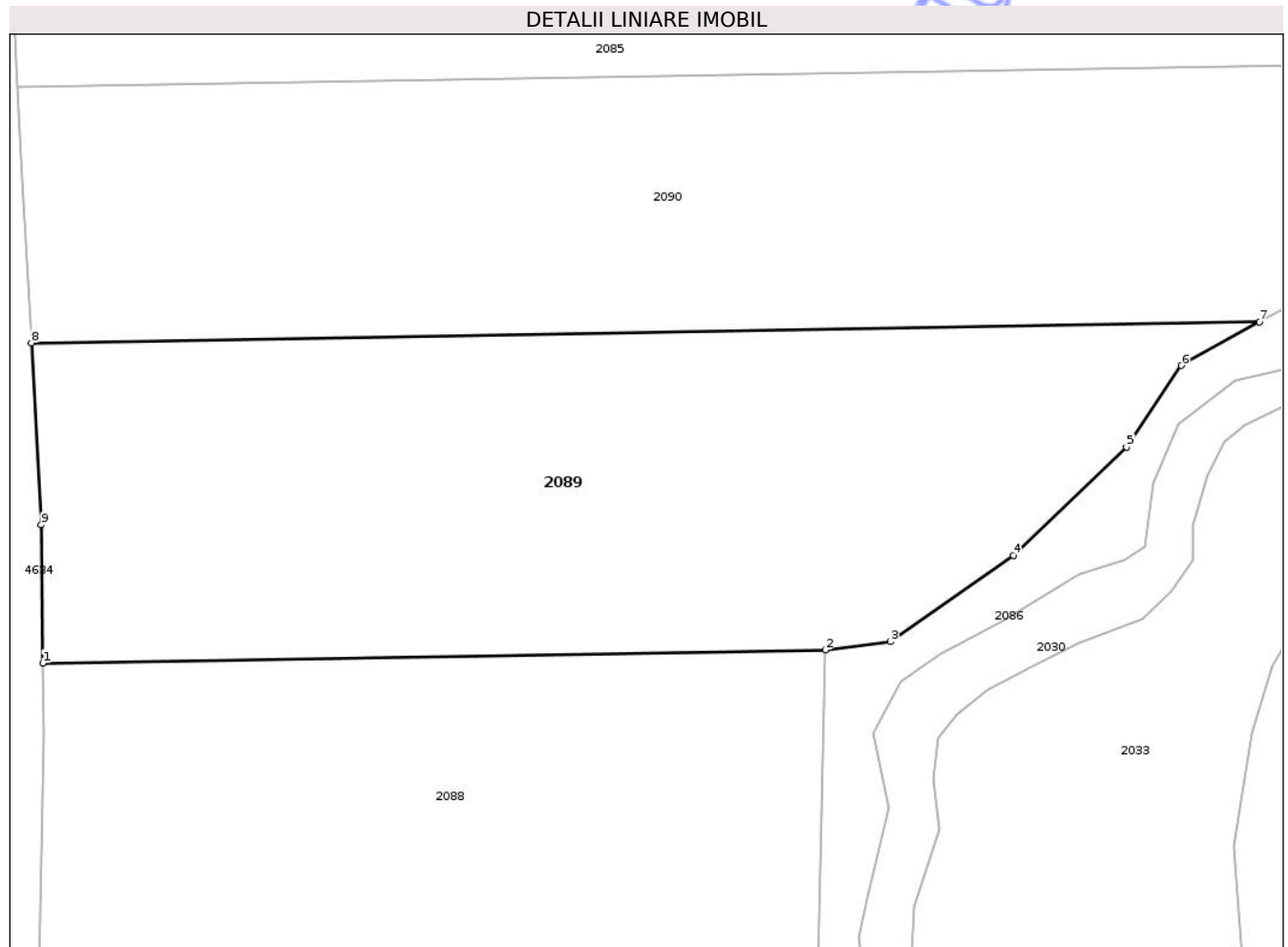
C. Partea III. SARCINI .

Inscrieri privind dezmembramintele dreptului de proprietate, drepturi reale de garanție și sarcini	Referințe
NU SUNT	

Teren

Nr cadastral	Suprafața (mp)*	Observații / Referințe
	3.000	

* Suprafața este determinată în planul de proiecție Stereo 70.



Date referitoare la teren

Crt	Categorie folosință	Intra vilan	Suprafața (mp)	Tarla	Parcelă	Nr. topo	Observații / Referințe
1	arabil	NU	3.000	67	1495/1/69	-	

Lungime Segmente

1) Valorile lungimilor segmentelor sunt obținute din proiecție în plan.

Punct început	X / Y	Punct sfârșit	X / Y	Lungime segment (** (m)
1	467.973,93 521.141,501	2	468.048,303 521.142,768	74.384
2	468.048,303 521.142,768	3	468.054,48 521.143,553	6.227
3	468.054,48 521.143,553	4	468.066,192 521.151,758	14.3
4	468.066,192 521.151,758	5	468.076,938 521.162,016	14.856
5	468.076,938 521.162,016	6	468.082,153 521.169,784	9.356

Punct început	X / Y	Punct sfârșit	X / Y	Lungime segment (** (m)
6	468.082,153 521.169,784	7	468.089,587 521.173,922	8.508
7	468.089,587 521.173,922	8	467.972,844 521.171,933	116.76
8	467.972,844 521.171,933	9	467.973,785 521.154,646	17.313
9	467.973,785 521.154,646	1	467.973,93 521.141,501	13.146

** Lungimile segmentelor sunt determinate în planul de proiecție Stereo 70 și sunt rotunjite la 1 milimetru.

*** Distanța dintre puncte este formată din segmente cumulate ce sunt mai mici decât valoarea 1 milimetru.

Neutilizabil în Circuitul Civil



DATE DESPRE IMOBILUL NR. 2090

Oficiul de Cadastru și Publicitate Imobiliară SIBIU
Biroul de Cadastru și Publicitate Imobiliară Medias

A. Partea I. Descrierea imobilului

TEREN Extravilan

Adresa: Jud. Sibiu

Nr. Crt	Nr cadastral Nr. topografic	Suprafața* (mp)	Observații / Referințe
A1		3.000	Sector cadastral:69 Teren neimprejmuit;

B. Partea II. Proprietari și acte

Inscrieri privitoare la dreptul de proprietate și alte drepturi reale	Referințe
/	
Act Administrativ nr. 324/31, din 07/01/1993 emis de CJSDPAT SIBIU;	
B1	A1
Intabulare, drept de PROPRIETATE, Legea 18/1991, dobandit prin Reconstituire, cota actuala 1/1, cota initiala 1/1 1) IRIMIEA GHEORGHE	

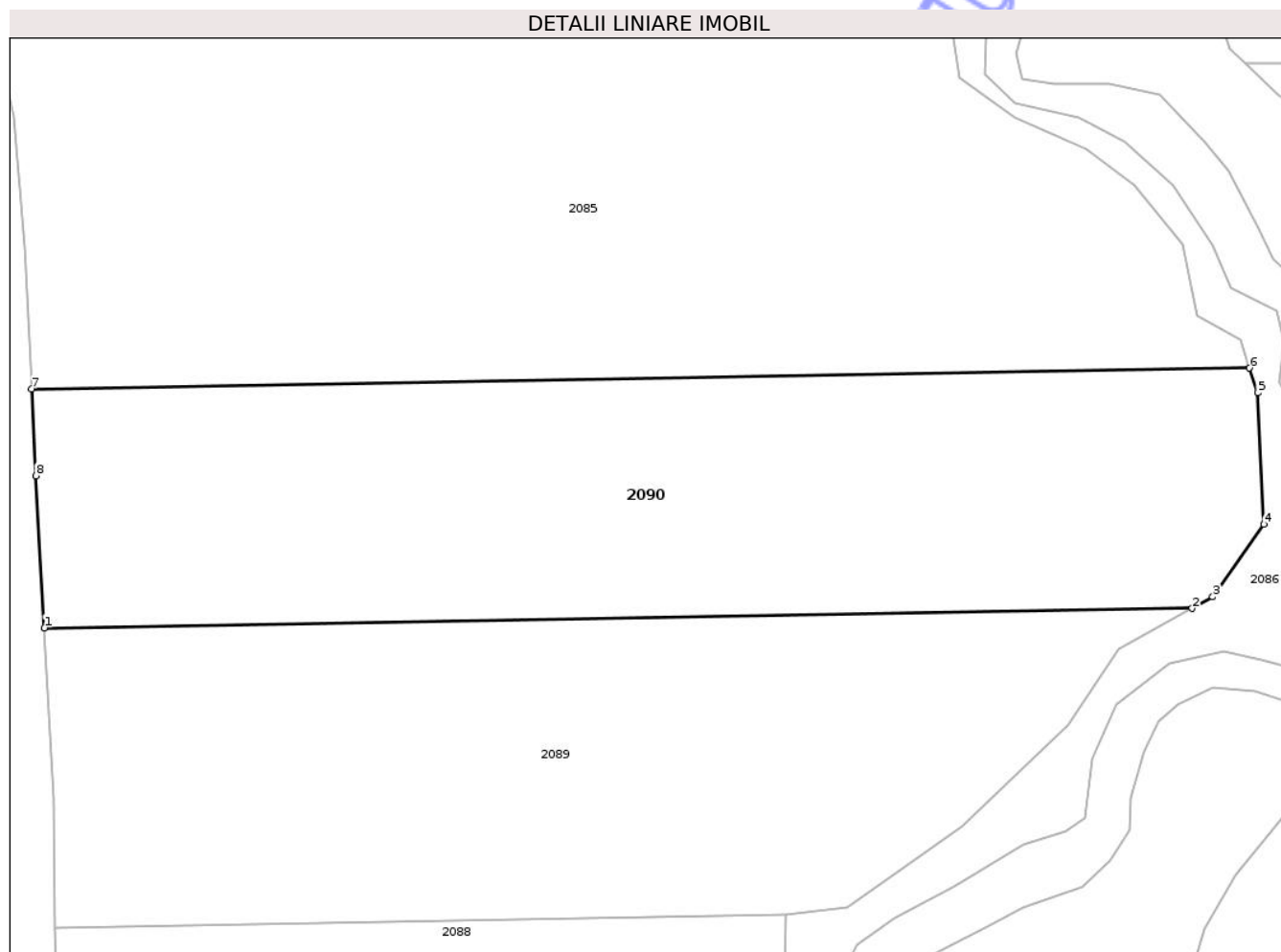
C. Partea III. SARCINI .

Inscrieri privind dezmembramintele dreptului de proprietate, drepturi reale de garanție și sarcini	Referințe
NU SUNT	

Teren

Nr cadastral	Suprafața (mp)*	Observații / Referințe
	3.000	

* Suprafața este determinată în planul de proiecție Stereo 70.



Date referitoare la teren

Crt	Categorie folosință	Intravilan	Suprafața (mp)	Tarla	Parcelă	Nr. topo	Observații / Referințe
1	arabil	NU	3.000	67	1495/1/68	-	

Lungime Segmente

1) Valorile lungimilor segmentelor sunt obținute din proiecție în plan.

Punct început	X / Y	Punct sfârșit	X / Y	Lungime segment (** (m)
1	467.972,844 521.171,933	2	468.089,587 521.173,922	116.76
2	468.089,587 521.173,922	3	468.091,691 521.175,093	2.408
3	468.091,691 521.175,093	4	468.096,883 521.182,455	9.009
4	468.096,883 521.182,455	5	468.096,28 521.195,85	13.409
5	468.096,28 521.195,85	6	468.095,435 521.198,342	2.631

Punct început	X / Y	Punct sfârșit	X / Y	Lungime segment (** (m)
6	468.095,435 521.198,342	7	467.971,55 521.196,231	123.903
7	467.971,55 521.196,231	8	467.972,002 521.187,39	8.853
8	467.972,002 521.187,39	1	467.972,844 521.171,933	15.48

** Lungimile segmentelor sunt determinate în planul de proiecție Stereo 70 și sunt rotunjite la 1 milimetru.

*** Distanța dintre puncte este formată din segmente cumulate ce sunt mai mici decât valoarea 1 milimetru.

Neutilizabil în Circuitul Civil

**DATE DESPRE IMOBILUL NR. 2091**

Oficiul de Cadastru și Publicitate Imobiliară SIBIU
Biroul de Cadastru și Publicitate Imobiliară Medias

A. Partea I. Descrierea imobilului

TEREN Extravilan

Adresa: Jud. Sibiu

Nr. Crt	Nr cadastral Nr. topografic	Suprafața* (mp)	Observații / Referințe
A1		3.000	Sector cadastral:69 Teren neimprejmuit;

B. Partea II. Proprietari și acte

Inscrieri privitoare la dreptul de proprietate și alte drepturi reale		Referințe
/		
Act Administrativ nr. 338/31, din 11/01/1993 emis de CJSDPAT SIBIU;		
B1	Intabulare, drept de PROPRIETATE, Legea 18/1991, dobandit prin Reconstituire, cota actuala 1/1, cota initiala 1/1 1) FILIP IOAN	A1
B2	Se notează antecontractul de vânzare cumpărare încheiat între FILIP MIRCEA FLOREA, ROTAR LAURA CODRUȚA, în calitate de promitenți vânzători și CZIKA ELISABETA, CZIKA MIHAI ȘTEFAN, în calitate de promitenți cumpărători, cu privire la cota de 1/1 parte din imobilul de sub A1	A1

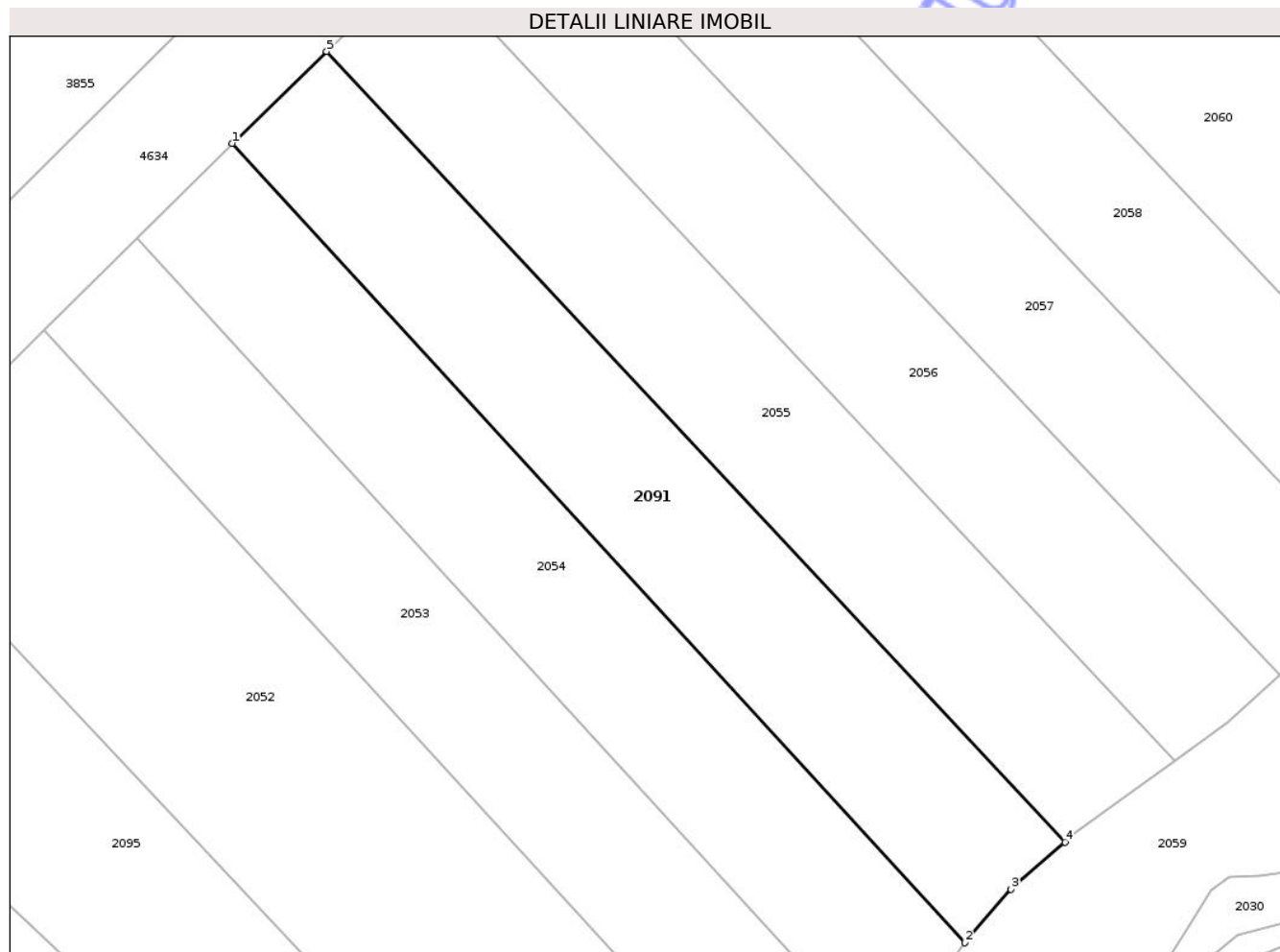
C. Partea III. SARCINI .

Inscrieri privind dezmembramintele dreptului de proprietate, drepturi reale de garanție și sarcini	Referințe
NU SUNT	

Teren

Nr cadastral	Suprafața (mp)*	Observații / Referințe
	3.000	

* Suprafața este determinată în planul de proiecție Stereo 70.



Date referitoare la teren

Crt	Categorie folosință	Intra vilan	Suprafața (mp)	Tarla	Parcelă	Nr. topo	Observații / Referințe
1	arabil	NU	3.000	67	1474/25	-	

Lungime Segmente

1) Valorile lungimilor segmentelor sunt obținute din proiecție în plan.

Punct început	X / Y	Punct sfârșit	X / Y	Lungime segment (** (m)
1	468.383,319 522.266,283	2	468.487,797 522.152,365	154.573
2	468.487,797 522.152,365	3	468.494,39 522.159,999	10.087
3	468.494,39 522.159,999	4	468.502,063 522.166,699	10.187
4	468.502,063 522.166,699	5	468.396,754 522.279,371	154.224
5	468.396,754 522.279,371	1	468.383,319 522.266,283	18.756

** Lungimile segmentelor sunt determinate în planul de proiecție Stereo 70 și sunt rotunjite la 1 milimetru.

*** Distanța dintre puncte este formată din segmente cumulate ce sunt mai mici decât valoarea 1 milimetru.

Neutilizabil în Circuitul
Civil

**DATE DESPRE IMOBILUL NR. 2093**

Oficiul de Cadastru și Publicitate Imobiliară SIBIU
Biroul de Cadastru și Publicitate Imobiliară Medias

A. Partea I. Descrierea imobilului

TEREN Extravilan

Adresa: Jud. Sibiu

Nr. Crt	Nr cadastral Nr. topografic	Suprafața* (mp)	Observații / Referințe
A1		10.300	Sector cadastral:69 Teren neimprejmuit;

B. Partea II. Proprietari și acte

Inscrieri privitoare la dreptul de proprietate și alte drepturi reale		Referințe
/		
Act Administrativ nr. 318/31, din 06/01/1993 emis de CJSDPAT SIBIU;		
B1	Intabulare, drept de PROPRIETATE, Legea 18/1991, dobandit prin Reconstituire, cota actuala 1/1, cota initiala 1/1	A1
	1) DRODARU AUREL 2) DROGARU MARIA	

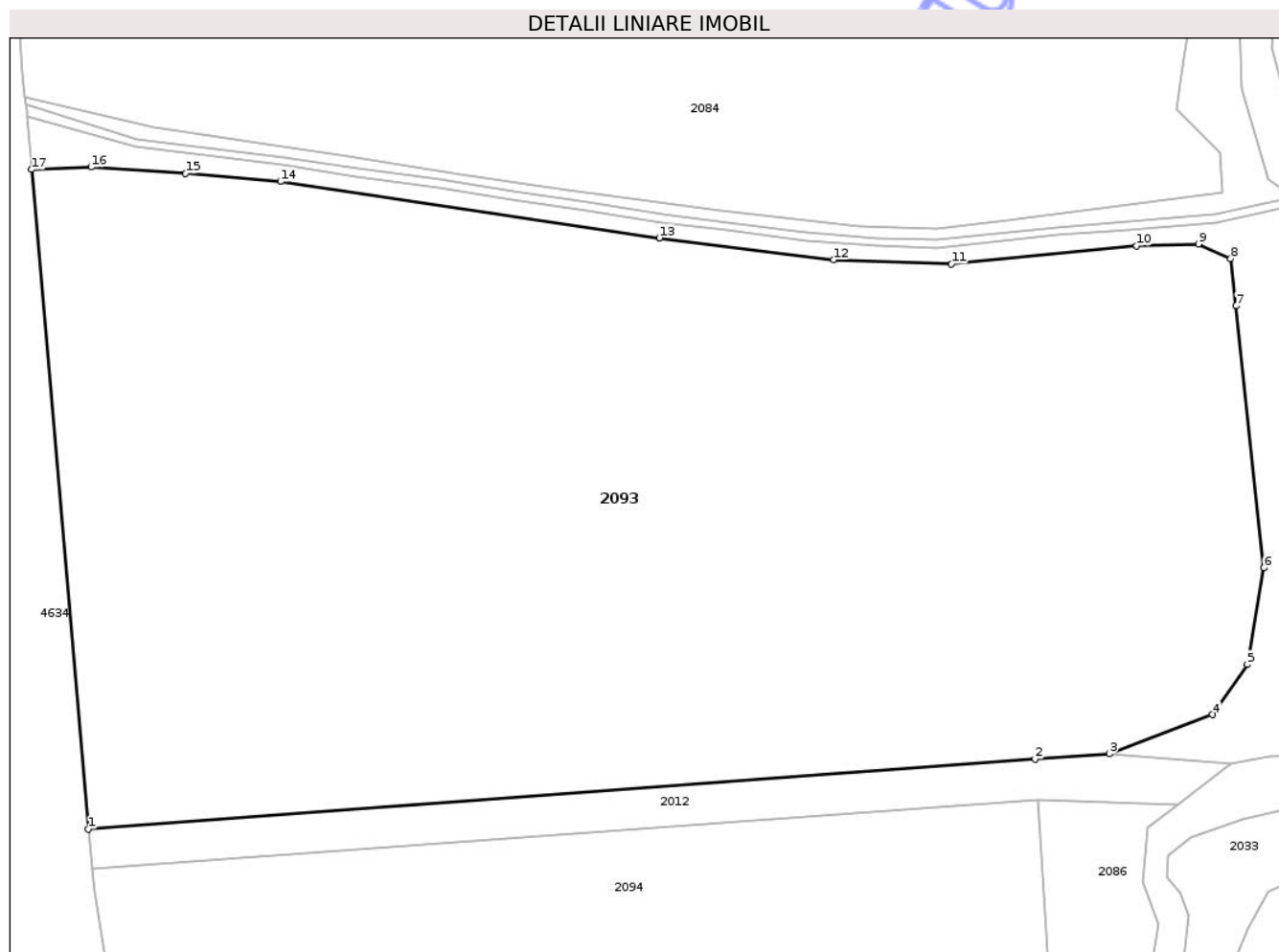
C. Partea III. SARCINI .

Inscrieri privind dezmembramintele dreptului de proprietate, drepturi reale de garanție și sarcini	Referințe
NU SUNT	

Teren

Nr cadastral	Suprafața (mp)*	Observații / Referințe
	10.300	

* Suprafața este determinată în planul de proiecție Stereo 70.



Date referitoare la teren

Crt	Categorie folosință	Intra vilan	Suprafața (mp)	Tarla	Parcelă	Nr. topo	Observații / Referințe
1	arabil	NU	10.300	67	1495/1/63	-	

Lungime Segmente

1) Valorile lungimilor segmentelor sunt obținute din proiecție în plan.

Punct început	X / Y	Punct sfârșit	X / Y	Lungime segment (** (m)
1	467.946,223 521.331,284	2	468.064,068 521.339,974	118.165
2	468.064,068 521.339,974	3	468.073,285 521.340,636	9.241
3	468.073,285 521.340,636	4	468.086,146 521.345,505	13.752
4	468.086,146 521.345,505	5	468.090,46 521.351,747	7.588
5	468.090,46 521.351,747	6	468.092,516 521.363,776	12.203

Punct început	X / Y	Punct sfârșit	X / Y	Lungime segment (** (m)
6	468.092,516 521.363,776	7	468.089,045 521.396,345	32.753
7	468.089,045 521.396,345	8	468.088,402 521.402,211	5.901
8	468.088,402 521.402,211	9	468.084,389 521.404,049	4.414
9	468.084,389 521.404,049	10	468.076,707 521.403,793	7.686
10	468.076,707 521.403,793	11	468.053,649 521.401,551	23.167
11	468.053,649 521.401,551	12	468.038,96 521.402,073	14.698
12	468.038,96 521.402,073	13	468.017,302 521.404,807	21.83
13	468.017,302 521.404,807	14	467.970,14 521.411,798	47.677
14	467.970,14 521.411,798	15	467.958,322 521.412,833	11.863
15	467.958,322 521.412,833	16	467.946,584 521.413,612	11.764
16	467.946,584 521.413,612	17	467.939,162 521.413,311	7.428
17	467.939,162 521.413,311	1	467.946,223 521.331,284	82.33

** Lungimile segmentelor sunt determinate în planul de proiecție Stereo 70 și sunt rotunjite la 1 milimetru.

*** Distanța dintre puncte este formată din segmente cumulate ce sunt mai mici decât valoarea 1 milimetru.

**DATE DESPRE IMOBILUL NR. 2094**

Oficiul de Cadastru și Publicitate Imobiliară SIBIU
Biroul de Cadastru și Publicitate Imobiliară Medias

A. Partea I. Descrierea imobilului

TEREN Extravilan

Adresa: Jud. Sibiu

Nr. Crt	Nr cadastral Nr. topografic	Suprafața* (mp)	Observații / Referințe
A1		3.000	Sector cadastral:69 Teren neimprejmut;

B. Partea II. Proprietari și acte

Inscrieri privitoare la dreptul de proprietate și alte drepturi reale	Referințe
/	
Act Administrativ nr. 300/31, din 07/01/1993 emis de CJSDPAT SIBIU;	
B1	A1
Intabulare, drept de PROPRIETATE, Legea 18/1991, dobandit prin Reconstituire, cota actuala 1/1, cota initiala 1/1	
1) FĂGĂRAȘAN GHEORGHE	
2) RADU ANA DEFUNCT:Da	

C. Partea III. SARCINI .

Inscrieri privind dezmembramintele dreptului de proprietate, drepturi reale de garanție și sarcini	Referințe
NU SUNT	

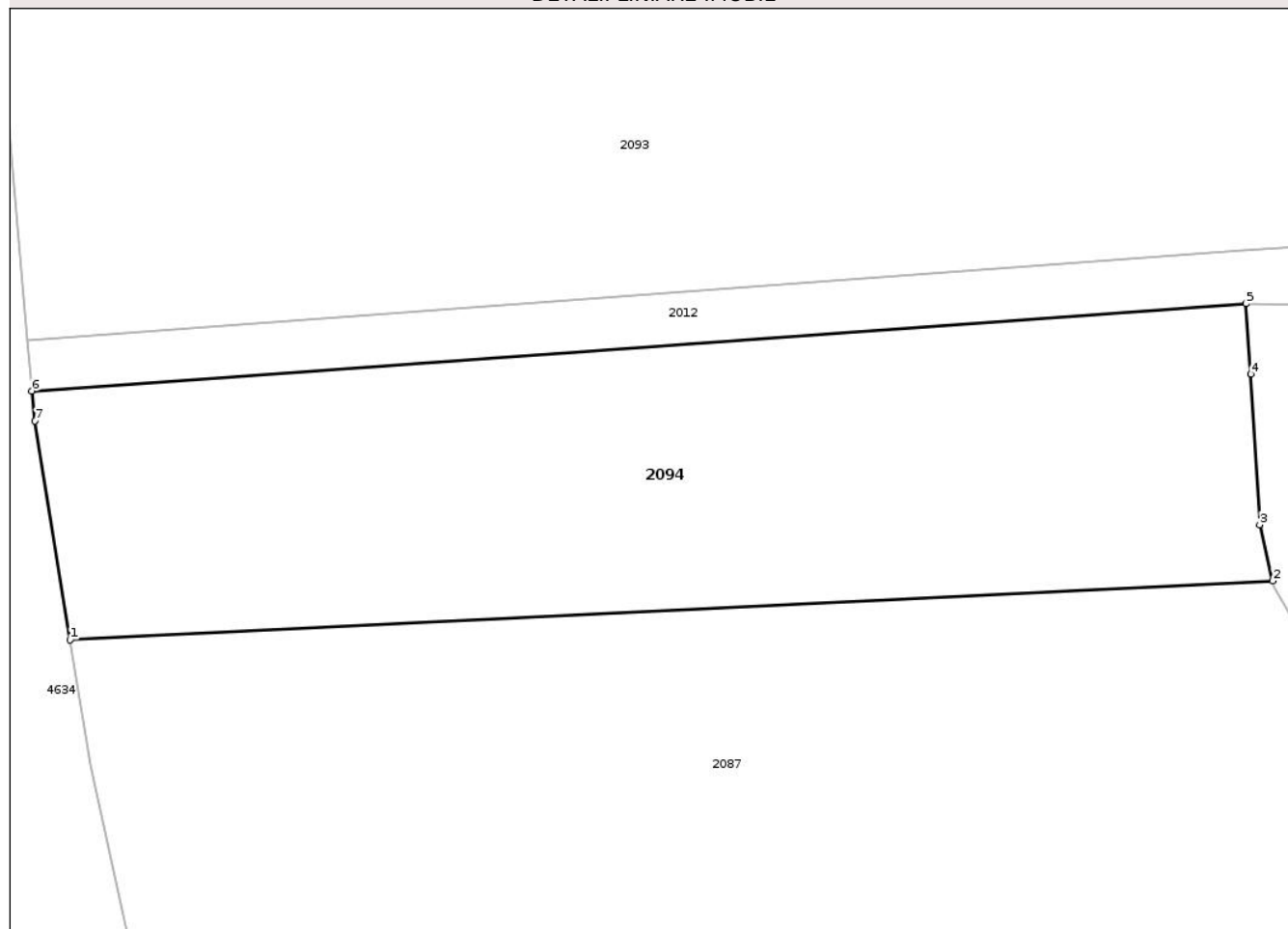
Anexa Nr. 1 La Partea I

Teren

Nr cadastral	Suprafața (mp)*	Observații / Referințe
	3.000	

* Suprafața este determinată în planul de proiecție Stereo 70.

DETALII LINIARE IMOBIL



Date referitoare la teren

Crt	Categorie folosință	Intravilan	Suprafața (mp)	Tarla	Parcelă	Nr. topo	Observații / Referințe
1	arabil	NU	3.000	67	1495/1/64	-	

Lungime Segmente

1) Valorile lungimilor segmentelor sunt obținute din proiecție în plan.

Punct început	X / Y	Punct sfârșit	X / Y	Lungime segment (** (m)
1	467.950,367 521.302,28	2	468.066,983 521.307,992	116.756
2	468.066,983 521.307,992	3	468.065,721 521.313,431	5.583
3	468.065,721 521.313,431	4	468.064,876 521.328,033	14.626
4	468.064,876 521.328,033	5	468.064,391 521.334,843	6.827
5	468.064,391 521.334,843	6	467.946,67 521.326,387	118.024

Punct început	X / Y	Punct sfârșit	X / Y	Lungime segment (** (m)
6	467.946,67 521.326,387	7	467.946,98 521.323,485	2.919
7	467.946,98 521.323,485	1	467.950,367 521.302,28	21.474

** Lungimile segmentelor sunt determinate în planul de proiecție Stereo 70 și sunt rotunjite la 1 milimetru.

*** Distanța dintre puncte este formată din segmente cumulate ce sunt mai mici decât valoarea 1 milimetru.

Neutilizabil în Circuitul Civil



DATE DESPRE IMOBILUL NR. 2095

Oficiul de Cadastru și Publicitate Imobiliară SIBIU
Biroul de Cadastru și Publicitate Imobiliară Medias

A. Partea I. Descrierea imobilului

TEREN Extravilan

Adresa: Jud. Sibiu

Nr. Crt	Nr cadastral Nr. topografic	Suprafața* (mp)	Observații / Referințe
A1		3.000	Sector cadastral:69 Teren neimprejmit;

B. Partea II. Proprietari și acte

Inscrieri privitoare la dreptul de proprietate și alte drepturi reale	Referințe
/	
Act Administrativ nr. 336/31, din 08/01/1993 emis de CJSDPAT SIBIU;	
B1	A1
Intabulare, drept de PROPRIETATE, Legea 18/1991, dobandit prin Reconstituire, cota actuala 1/1, cota initiala 1/1 1) TUTECEAN DUMITRU	

C. Partea III. SARCINI .

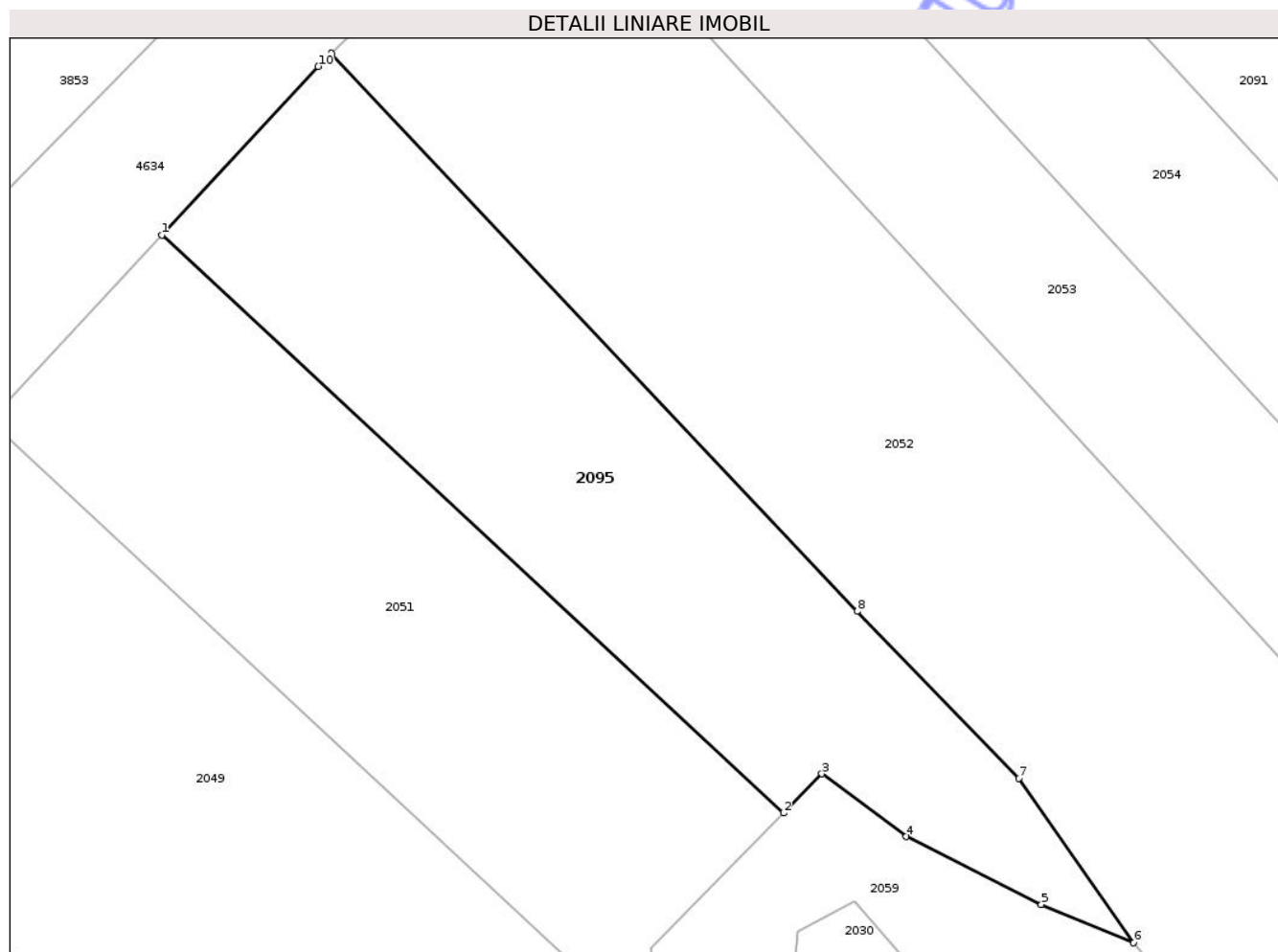
Inscrieri privind dezmembramintele dreptului de proprietate, drepturi reale de garanție și sarcini	Referințe
NU SUNT	

Anexa Nr. 1 La Partea I

Teren

Nr cadastral	Suprafața (mp)*	Observații / Referințe
	3.000	

* Suprafața este determinată în planul de proiecție Stereo 70.



Date referitoare la teren

Crt	Categorie folosință	Intra vilan	Suprafața (mp)	Tarla	Parcelă	Nr. topo	Observații / Referințe
1	arabil	NU	3.000	67	1474/30	-	NUMĂR PARCELA 1417/30 GREȘIT ÎN TP.

Lungime Segmente

1) Valorile lungimilor segmentelor sunt obținute din proiecție în plan.

Punct început	X / Y	Punct sfârșit	X / Y	Lungime segment (** (m)
1	468.312,131 522.194,281	2	468.385,259 522.126,37	99.798
2	468.385,259 522.126,37	3	468.389,784 522.130,983	6.462
3	468.389,784 522.130,983	4	468.399,687 522.123,592	12.357
4	468.399,687 522.123,592	5	468.415,596 522.115,625	17.792
5	468.415,596 522.115,625	6	468.426,444 522.111,117	11.747

Punct început	X / Y	Punct sfârșit	X / Y	Lungime segment (** (m)
6	468.426,444 522.111,117	7	468.412,946 522.130,443	23.573
7	468.412,946 522.130,443	8	468.393,939 522.150,08	27.329
8	468.393,939 522.150,08	9	468.332,117 522.215,668	90.132
9	468.332,117 522.215,668	10	468.330,541 522.214,109	2.217
10	468.330,541 522.214,109	1	468.312,131 522.194,281	27.057

** Lungimile segmentelor sunt determinate în planul de proiecție Stereo 70 și sunt rotunjite la 1 milimetru.

*** Distanța dintre puncte este formată din segmente cumulate ce sunt mai mici decât valoarea 1 milimetru.

Neutilizabil în Circuitul Civil



DATE DESPRE IMOBILUL NR. 2096

Oficiul de Cadastru și Publicitate Imobiliară SIBIU
Biroul de Cadastru și Publicitate Imobiliară Medias

A. Partea I. Descrierea imobilului

TEREN Extravilan

Adresa: Jud. Sibiu

Nr. Crt	Nr cadastral Nr. topografic	Suprafața* (mp)	Observații / Referințe
A1		1.136	Sector cadastral:69 Teren neimprejmut;

B. Partea II. Proprietari și acte

Inscrieri privitoare la dreptul de proprietate și alte drepturi reale	Referințe
/	
Act Administrativ nr. 2900, din 24/07/2024 emis de PRIMĂRIA COMUNEI HOGHILAG;	
B1	Inscrierea posesiei, drept de PROPRIETATE, dobandit prin Lege, cota actuala 1/1, cota initiala 1/1
	1) NEIDENTIFICAT NEIDENTIFICAT
Act Normativ nr. 7, din 13/03/1996 emis de PARLAMENTUL ROMÂNIEI;	
B2	Se notează mențiunea de proprietar neidentificat

C. Partea III. SARCINI .

Inscrieri privind dezmembramintele dreptului de proprietate, drepturi reale de garanție și sarcini	Referințe
NU SUNT	

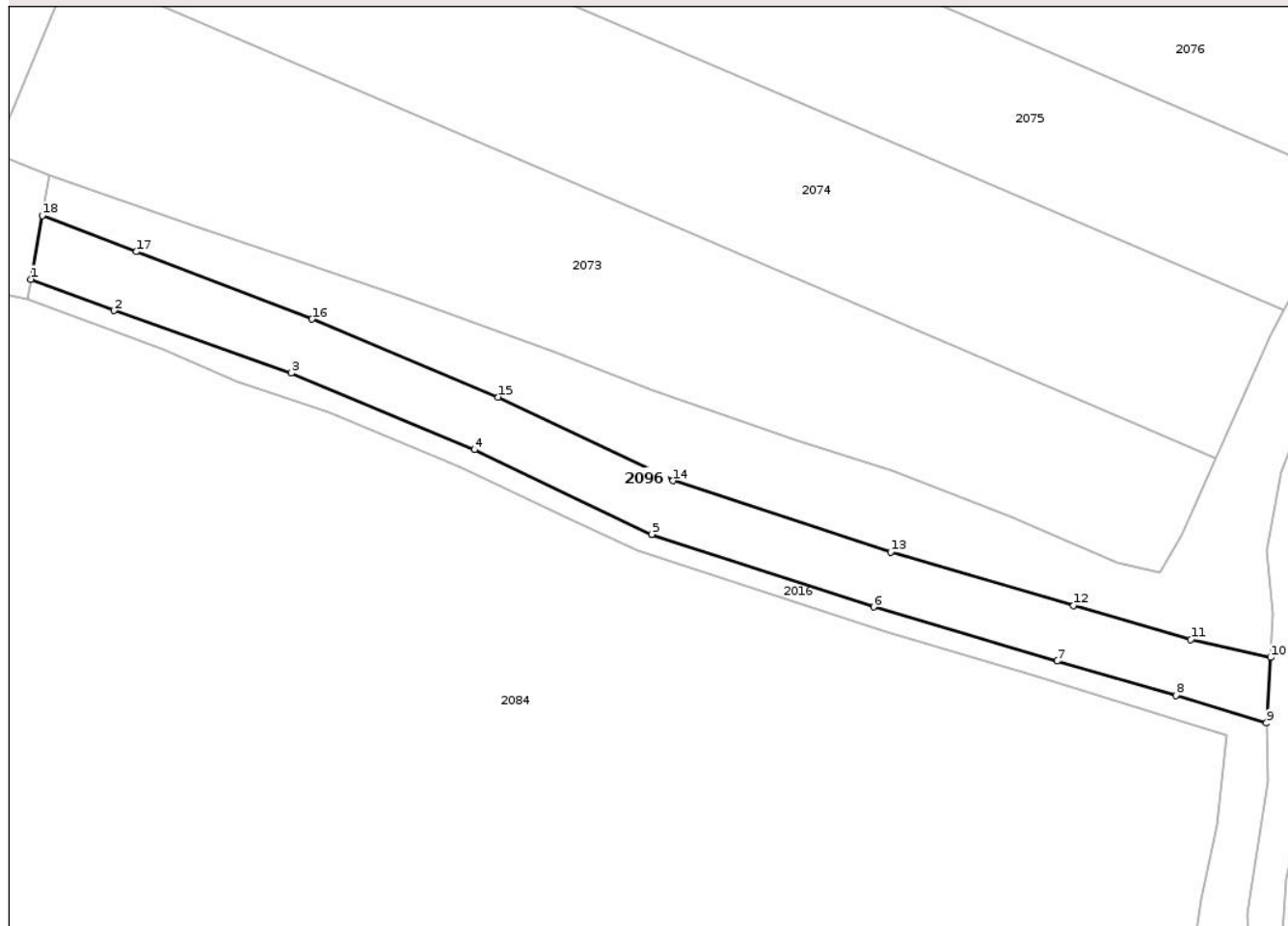
Anexa Nr. 1 La Partea I

Teren

Nr cadastral	Suprafața (mp)*	Observații / Referințe
	1.136	

* Suprafața este determinată în planul de proiecție Stereo 70.

DETALII LINIARE IMOBIL



Date referitoare la teren

Crt	Categorie folosință	Intra vilan	Suprafața (mp)	Tarla	Parcelă	Nr. topo	Observații / Referințe
1	ape curgătoare	NU	1.136	67	1488	-	

Lungime Segmente

1) Valorile lungimilor segmentelor sunt obținute din proiecție în plan.

Punct început	X / Y	Punct sfârșit	X / Y	Lungime segment (** (m)
1	467.941,521 521.510,331	2	467.951,656 521.506,527	10.825
2	467.951,656 521.506,527	3	467.973,191 521.498,952	22.828
3	467.973,191 521.498,952	4	467.995,463 521.489,629	24.145
4	467.995,463 521.489,629	5	468.017,014 521.479,351	23.876
5	468.017,014 521.479,351	6	468.043,974 521.470,511	28.372

Punct început	X / Y	Punct sfârșit	X / Y	Lungime segment (** (m)
6	468.043,974 521.470,511	7	468.066,306 521.463,949	23.276
7	468.066,306 521.463,949	8	468.080,717 521.459,79	14.999
8	468.080,717 521.459,79	9	468.091,736 521.456,427	11.521
9	468.091,736 521.456,427	10	468.092,263 521.464,39	7.98
10	468.092,263 521.464,39	11	468.082,549 521.466,548	9.951
11	468.082,549 521.466,548	12	468.068,263 521.470,67	14.869
12	468.068,263 521.470,67	13	468.046,052 521.477,197	23.15
13	468.046,052 521.477,197	14	468.019,621 521.485,862	27.815
14	468.019,621 521.485,862	15	467.998,323 521.496,02	23.596
15	467.998,323 521.496,02	16	467.975,706 521.505,488	24.519
16	467.975,706 521.505,488	17	467.954,344 521.513,683	22.88
17	467.954,344 521.513,683	18	467.942,921 521.518,077	12.239
18	467.942,921 521.518,077	1	467.941,521 521.510,331	7.872

** Lungimile segmentelor sunt determinate în planul de proiecție Stereo 70 și sunt rotunjite la 1 milimetru.

*** Distanța dintre puncte este formată din segmente cumulate ce sunt mai mici decât valoarea 1 milimetru.



DATE DESPRE IMOBILUL NR. 2097

Oficiul de Cadastru și Publicitate Imobiliară SIBIU
Biroul de Cadastru și Publicitate Imobiliară Medias

A. Partea I. Descrierea imobilului

TEREN Extravilan

Adresa: Jud. Sibiu

Nr. Crt	Nr cadastral Nr. topografic	Suprafața* (mp)	Observații / Referințe
A1		75.903	Sector cadastral:37 Teren neimprejmuit;

B. Partea II. Proprietari și acte

Inscrieri privitoare la dreptul de proprietate și alte drepturi reale	Referințe
/	
Act Normativ nr. 1705, din 29/11/2006 emis de GUVERNUL ROMÂNIEI;	
B1	A1
Intabulare, drept de PROPRIETATE, dobandit prin Lege, cota actuala 1/1, cota initiala 1/1 1) STATUL ROMÂN, CIF:9999999999999	
Act Administrativ nr. 707, din 20/05/2019 emis de MINISTERUL APELOR ȘI PĂDURILOR (Aviz CTAS nr. 609/13.12.2018 pentru amenajamentul silvic al fondului forestier proprietate publică a statului, administrat de Regia Națională a Pădurilor - ROMSILVA, prin Ocolul Silvic Dumbrăveni, Direcția Silvică Sibiu ;Adeverința nr. 2809/10.07.2024, emisă de Ocolul Silvic Dumbrăveni);	
B2	A1
Intabulare, drept de ADMINISTRARE, dobandit prin Lege, cota actuala 1/1, cota initiala 1/1 1) REGIA NAȚIONALĂ A PĂDURILOR - ROMSILVA, CIF:1590120	

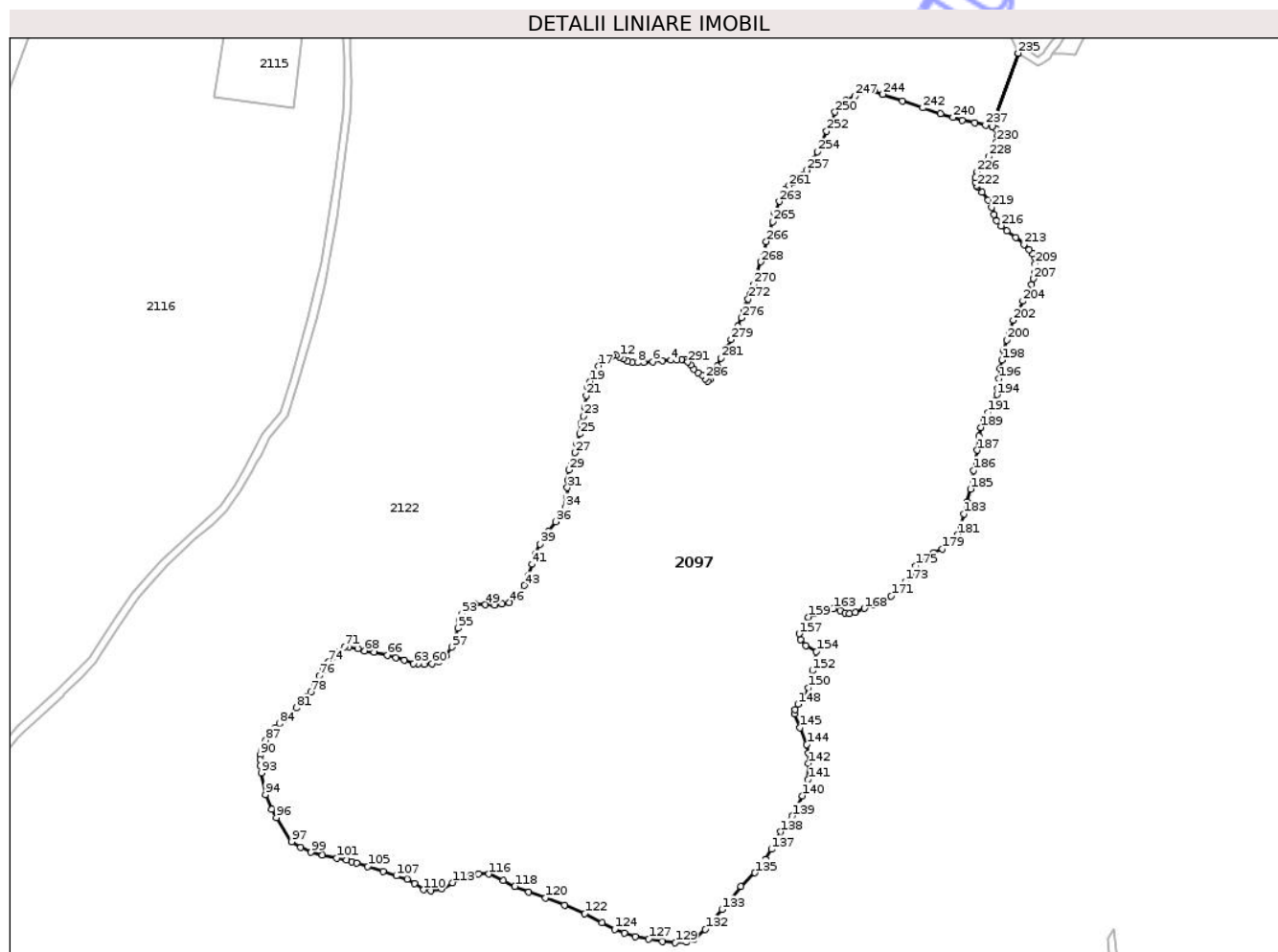
C. Partea III. SARCINI .

Inscrieri privind dezmembramintele dreptului de proprietate, drepturi reale de garanție și sarcini	Referințe
NU SUNT	

Teren

Nr cadastral	Suprafața (mp)*	Observații / Referințe
	75.903	

* Suprafața este determinată în planul de proiecție Stereo 70.



Date referitoare la teren

Crt	Categorie folosință	Intravilan	Suprafața (mp)	Tarla	Parcelă	Nr. topo	Observații / Referințe
1	padure	NU	75.903	41	781	-	UP1 UA 76

Lungime Segmente

1) Valorile lungimilor segmentelor sunt obținute din proiecție în plan.

Punct început	X / Y	Punct sfârșit	X / Y	Lungime segment	Punct început	X / Y	Punct sfârșit	X / Y	Lungime segment	Punct început	X / Y	Punct sfârșit	X / Y	Lungime segment
1	469.533,697 526.621,135	2	469.531,851 526.621,393	1.864	2	469.531,851 526.621,393	3	469.529,318 526.621,178	2.542	3	469.529,318 526.621,178	4	469.526,313 526.621,05	3.008
4	469.526,313 526.621,05	5	469.522,019 526.620,792	4.302	5	469.522,019 526.620,792	6	469.517,1 526.620,191	4.956	6	469.517,1 526.620,191	7	469.512,764 526.619,933	4.344
7	469.512,764 526.619,933	8	469.509,501 526.619,762	3.267	8	469.509,501 526.619,762	9	469.506,839 526.619,933	2.667	9	469.506,839 526.619,933	10	469.504,52 526.620,62	2.419
10	469.504,52 526.620,62	11	469.502,373 526.621,692	2.4	11	469.502,373 526.621,692	12	469.500,484 526.622,765	2.172	12	469.500,484 526.622,765	13	469.498,509 526.623,452	2.091
13	469.498,509 526.623,452	14	469.496,749 526.623,366	1.762	14	469.496,749 526.623,366	15	469.493,829 526.622,379	3.082	15	469.493,829 526.622,379	16	469.491,639 526.620,705	2.757
16	469.491,639 526.620,705	17	469.489,75 526.618,217	3.124	17	469.489,75 526.618,217	18	469.487,217 526.613,969	4.946	18	469.487,217 526.613,969	19	469.485,325 526.610,251	4.172

Punct început	X / Y	Punct sfârșit	X / Y	Lungime segment	Punct început	X / Y	Punct sfârșit	X / Y	Lungime segment	Punct început	X / Y	Punct sfârșit	X / Y	Lungime segment
19	469.485,325 526.610,251	20	469.484,251 526.607,376	3.069	20	469.484,251 526.607,376	21	469.483,479 526.603,042	4.402	21	469.483,479 526.603,042	22	469.482,749 526.597,335	5.753
22	469.482,749 526.597,335	23	469.482,059 526.592,681	4.705	23	469.482,059 526.592,681	24	469.480,9 526.588,948	3.909	24	469.480,9 526.588,948	25	469.480,213 526.583,67	5.323
25	469.480,213 526.583,67	26	469.478,753 526.578,435	5.435	26	469.478,753 526.578,435	27	469.477,634 526.574,165	4.414	27	469.477,634 526.574,165	28	469.476,003 526.569,831	4.631
28	469.476,003 526.569,831	29	469.474,585 526.565,368	4.683	29	469.474,585 526.565,368	30	469.474,027 526.560,348	5.051	30	469.474,027 526.560,348	31	469.473,899 526.556,4	3.95
31	469.473,899 526.556,4	32	469.473,85 526.551,694	4.706	32	469.473,85 526.551,694	33	469.473,807 526.548,861	2.833	33	469.473,807 526.548,861	34	469.472,734 526.546,373	2.71
34	469.472,734 526.546,373	35	469.471,016 526.543,541	3.312	35	469.471,016 526.543,541	36	469.467,968 526.539,207	5.298	36	469.467,968 526.539,207	37	469.464,392 526.534,122	6.217
37	469.464,392 526.534,122	38	469.462,632 526.531,59	3.084	38	469.462,632 526.531,59	39	469.459,927 526.527,9	4.575	39	469.459,927 526.527,9	40	469.457,479 526.522,579	5.857
40	469.457,479 526.522,579	41	469.455,934 526.517,558	5.253	41	469.455,934 526.517,558	42	469.454,021 526.511,519	6.335	42	469.454,021 526.511,519	43	469.452,024 526.506,815	5.11
43	469.452,024 526.506,815	44	469.450,027 526.503,037	4.273	44	469.450,027 526.503,037	45	469.447,174 526.500,4	3.885	45	469.447,174 526.500,4	46	469.444,392 526.498,19	3.553
46	469.444,392 526.498,19	47	469.440,755 526.497,406	3.721	47	469.440,755 526.497,406	48	469.436,904 526.496,979	3.875	48	469.436,904 526.496,979	49	469.432,268 526.497,05	4.637
49	469.432,268 526.497,05	50	469.426,99 526.497,335	5.286	50	469.426,99 526.497,335	51	469.423,139 526.497,335	3.851	51	469.423,139 526.497,335	52	469.421,427 526.495,981	2.183
52	469.421,427 526.495,981	53	469.420,143 526.492,345	3.856	53	469.420,143 526.492,345	54	469.418,931 526.489,281	3.295	54	469.418,931 526.489,281	55	469.418,36 526.485,075	4.245
55	469.418,36 526.485,075	56	469.417,122 526.480,194	5.036	56	469.417,122 526.480,194	57	469.415,197 526.475,56	5.018	57	469.415,197 526.475,56	58	469.412,344 526.471,141	5.26
58	469.412,344 526.471,141	59	469.408,635 526.468,076	4.812	59	469.408,635 526.468,076	60	469.405,141 526.467,079	3.633	60	469.405,141 526.467,079	61	469.401,361 526.466,793	3.791
61	469.401,361 526.466,793	62	469.398,294 526.467,079	3.08	62	469.398,294 526.467,079	63	469.395,869 526.467,15	2.426	63	469.395,869 526.467,15	64	469.391,162 526.468,861	5.008
64	469.391,162 526.468,861	65	469.386,954 526.470,215	4.42	65	469.386,954 526.470,215	66	469.382,46 526.471,498	4.674	66	469.382,46 526.471,498	67	469.375,756 526.472,995	6.869
67	469.375,756 526.472,995	68	469.370,906 526.473,636	4.892	68	469.370,906 526.473,636	69	469.367,554 526.474,705	3.518	69	469.367,554 526.474,705	70	469.362,918 526.475,632	4.728
70	469.362,918 526.475,632	71	469.360,694 526.475,71	2.225	71	469.360,694 526.475,71	72	469.357,766 526.473,296	3.795	72	469.357,766 526.473,296	73	469.355,351 526.470,809	3.467
73	469.355,351 526.470,809	74	469.352,679 526.467,993	3.882	74	469.352,679 526.467,993	75	469.349,705 526.463,722	5.204	75	469.349,705 526.463,722	76	469.348,022 526.460,979	3.218
76	469.348,022 526.460,979	77	469.345,972 526.456,845	4.614	77	469.345,972 526.456,845	78	469.343,594 526.452,712	4.768	78	469.343,594 526.452,712	79	469.341,581 526.450,225	3.2
79	469.341,581 526.450,225	80	469.339,048 526.447,206	3.941	80	469.339,048 526.447,206	81	469.336,339 526.444,755	3.653	81	469.336,339 526.444,755	82	469.332,131 526.440,622	5.898
82	469.332,131 526.440,622	83	469.330,155 526.438,94	2.595	83	469.330,155 526.438,94	84	469.327,703 526.436,782	3.266	84	469.327,703 526.436,782	85	469.325,543 526.434,587	3.08
85	469.325,543 526.434,587	86	469.323,457 526.432,064	3.274	86	469.323,457 526.432,064	87	469.320,894 526.428,354	4.509	87	469.320,894 526.428,354	88	469.319,649 526.425,684	2.946
88	469.319,649 526.425,684	89	469.318,808 526.423,38	2.453	89	469.318,808 526.423,38	90	469.318,076 526.420,856	2.628	90	469.318,076 526.420,856	91	469.317,929 526.418,442	2.418
91	469.317,929 526.418,442	92	469.318,002 526.415,26	3.183	92	469.318,002 526.415,26	93	469.318,556 526.411,76	3.544	93	469.318,556 526.411,76	94	469.320,605 526.400,824	11.12 6
94	469.320,605 526.400,824	95	469.323,854 526.393,22	8.269	95	469.323,854 526.393,22	96	469.326,177 526.389,183	4.658	96	469.326,177 526.389,183	97	469.333,952 526.376,871	14.56 1
97	469.333,952 526.376,871	98	469.338,396 526.373,944	5.321	98	469.338,396 526.373,944	99	469.343,849 526.371,522	5.967	99	469.343,849 526.371,522	100	469.349,403 526.370,109	5.731
100	469.349,403 526.370,109	101	469.356,775 526.368,495	7.547	101	469.356,775 526.368,495	102	469.361,824 526.367,485	5.149	102	469.361,824 526.367,485	103	469.364,399 526.366,728	2.684
103	469.364,399 526.366,728	104	469.366,974 526.365,971	2.684	104	469.366,974 526.365,971	105	469.372,51 526.364,367	5.764	105	469.372,51 526.364,367	106	469.380,31 526.361,913	8.177
106	469.380,31 526.361,913	107	469.387,098 526.359,604	7.17	107	469.387,098 526.359,604	108	469.392,587 526.357,872	5.756	108	469.392,587 526.357,872	109	469.396,198 526.355,562	4.287
109	469.396,198 526.355,562	110	469.400,964 526.352,531	5.648	110	469.400,964 526.352,531	111	469.404,575 526.351,953	3.657	111	469.404,575 526.351,953	112	469.410,208 526.352,964	5.723
112	469.410,208 526.352,964	113	469.415,552 526.356,139	6.216	113	469.415,552 526.356,139	114	469.421,763 526.360,037	7.333	114	469.421,763 526.360,037	115	469.428,84 526.360,615	7.101
115	469.428,84 526.360,615	116	469.433,896 526.360,47	5.058	116	469.433,896 526.360,47	117	469.441,429 526.357,105	8.25	117	469.441,429 526.357,105	118	469.447,239 526.354,227	6.484

Punct început	X / Y	Punct sfârșit	X / Y	Lungime segment	Punct început	X / Y	Punct sfârșit	X / Y	Lungime segment	Punct început	X / Y	Punct sfârșit	X / Y	Lungime segment
118	469.447,239 526.354,227	119	469.454,254 526.351,298	7.602	119	469.454,254 526.351,298	120	469.462,733 526.348,316	8.988	120	469.462,733 526.348,316	121	469.472,417 526.344,811	10.299
121	469.472,417 526.344,811	122	469.482,712 526.340,493	11.164	122	469.482,712 526.340,493	123	469.491,558 526.335,942	9.948	123	469.491,558 526.335,942	124	469.497,944 526.332,49	7.259
124	469.497,944 526.332,49	125	469.502,865 526.330,606	5.269	125	469.502,865 526.330,606	126	469.508,256 526.328,775	5.693	126	469.508,256 526.328,775	127	469.515,218 526.327,624	7.057
127	469.515,218 526.327,624	128	469.522,023 526.326,421	6.911	128	469.522,023 526.326,421	129	469.528,619 526.325,637	6.642	129	469.528,619 526.325,637	130	469.534,42 526.325,968	5.81
130	469.534,42 526.325,968	131	469.537,888 526.327,089	3.645	131	469.537,888 526.327,089	132	469.543,907 526.332,391	8.021	132	469.543,907 526.332,391	133	469.552,373 526.342,483	13.173
133	469.552,373 526.342,483	134	469.561,86 526.354,309	15.161	134	469.561,86 526.354,309	135	469.569,001 526.361,14	9.882	135	469.569,001 526.361,14	136	469.574,306 526.367,97	8.648
136	469.574,306 526.367,97	137	469.577,468 526.373,068	5.999	137	469.577,468 526.373,068	138	469.582,13 526.381,947	10.029	138	469.582,13 526.381,947	139	469.587,959 526.389,899	9.86
139	469.587,959 526.389,899	140	469.593,144 526.400,205	11.537	140	469.593,144 526.400,205	141	469.595,98 526.408,482	8.749	141	469.595,98 526.408,482	142	469.596,096 526.416,569	8.088
142	469.596,096 526.416,569	143	469.596,21 526.421,784	5.216	143	469.596,21 526.421,784	144	469.595,416 526.426,206	4.493	144	469.595,416 526.426,206	145	469.591,9 526.434,71	9.202
145	469.591,9 526.434,71	146	469.589,263 526.441,635	7.41	146	469.589,263 526.441,635	147	469.589,334 526.443,838	2.204	147	469.589,334 526.443,838	148	469.590,966 526.446,573	3.185
148	469.590,966 526.446,573	149	469.594,154 526.449,825	4.554	149	469.594,154 526.449,825	150	469.596,091 526.455,018	5.542	150	469.596,091 526.455,018	151	469.598,184 526.459,662	5.094
151	469.598,184 526.459,662	152	469.598,283 526.463,623	3.962	152	469.598,283 526.463,623	153	469.600,09 526.468,65	5.342	153	469.600,09 526.468,65	154	469.600,18 526.473,209	4.56
154	469.600,18 526.473,209	155	469.594,807 526.476,324	6.211	155	469.594,807 526.476,324	156	469.592,276 526.479,402	3.985	156	469.592,276 526.479,402	157	469.591,599 526.482,336	3.011
157	469.591,599 526.482,336	158	469.593,686 526.487,166	5.262	158	469.593,686 526.487,166	159	469.596,199 526.490,754	4.381	159	469.596,199 526.490,754	160	469.599,508 526.492,552	3.766
160	469.599,508 526.492,552	161	469.602,409 526.494,118	3.297	161	469.602,409 526.494,118	162	469.605,659 526.494,872	3.336	162	469.605,659 526.494,872	163	469.608,792 526.495,104	3.142
163	469.608,792 526.495,104	164	469.612,274 526.494,001	3.653	164	469.612,274 526.494,001	165	469.614,886 526.492,784	2.882	165	469.614,886 526.492,784	166	469.616,975 526.492,552	2.102
166	469.616,975 526.492,552	167	469.619,934 526.493,19	3.027	167	469.619,934 526.493,19	168	469.624,519 526.495,161	4.991	168	469.624,519 526.495,161	169	469.629,103 526.497,133	4.99
169	469.629,103 526.497,133	170	469.633,946 526.498,777	5.114	170	469.633,946 526.498,777	171	469.638,24 526.501,561	5.118	171	469.638,24 526.501,561	172	469.642,012 526.504,867	5.016
172	469.642,012 526.504,867	173	469.645,436 526.508,868	5.266	173	469.645,436 526.508,868	174	469.648,802 526.513,798	5.969	174	469.648,802 526.513,798	175	469.650,717 526.516,756	3.524
175	469.650,717 526.516,756	176	469.652,69 526.518,902	2.915	176	469.652,69 526.518,902	177	469.655,591 526.520,931	3.54	177	469.655,591 526.520,931	178	469.659,944 526.523,599	5.106
178	469.659,944 526.523,599	179	469.664,122 526.525,281	4.504	179	469.664,122 526.525,281	180	469.668,91 526.528,973	6.046	180	469.668,91 526.528,973	181	469.672,217 526.532,569	4.885
181	469.672,217 526.532,569	182	469.673,668 526.537,093	4.751	182	469.673,668 526.537,093	183	469.675,061 526.543,067	6.134	183	469.675,061 526.543,067	184	469.676,686 526.549,214	6.358
184	469.676,686 526.549,214	185	469.678,446 526.555,749	6.768	185	469.678,446 526.555,749	186	469.680,038 526.565,163	9.548	186	469.680,038 526.565,163	187	469.681,896 526.575,374	10.379
187	469.681,896 526.575,374	188	469.682,824 526.582,401	7.088	188	469.682,824 526.582,401	189	469.683,847 526.586,922	4.635	189	469.683,847 526.586,922	190	469.685,338 526.591,054	4.393
190	469.685,338 526.591,054	191	469.687,405 526.594,562	4.072	191	469.687,405 526.594,562	192	469.689,521 526.597,301	3.461	192	469.689,521 526.597,301	193	469.691,108 526.600,713	3.763
193	469.691,108 526.600,713	194	469.691,98 526.603,587	3.003	194	469.691,98 526.603,587	195	469.692,364 526.606,807	3.243	195	469.692,364 526.606,807	196	469.692,941 526.611,613	4.841
196	469.692,941 526.611,613	197	469.693,47 526.616,802	5.216	197	469.693,47 526.616,802	198	469.694,335 526.621,079	4.364	198	469.694,335 526.621,079	199	469.695,49 526.626,077	5.13
199	469.695,49 526.626,077	200	469.696,788 526.631,315	5.396	200	469.696,788 526.631,315	201	469.697,946 526.635,667	4.503	201	469.697,946 526.635,667	202	469.700,158 526.641,29	6.042
202	469.700,158 526.641,29	203	469.702,658 526.646,047	5.374	203	469.702,658 526.646,047	204	469.705,063 526.650,997	5.503	204	469.705,063 526.650,997	205	469.707,661 526.655,821	5.479
205	469.707,661 526.655,821	206	469.709,392 526.659,473	4.041	206	469.709,392 526.659,473	207	469.710,45 526.662,357	3.072	207	469.710,45 526.662,357	208	469.711,22 526.665,913	3.638
208	469.711,22 526.665,913	209	469.711,316 526.669,757	3.845	209	469.711,316 526.669,757	210	469.711,269 526.672,763	3.006	210	469.711,269 526.672,763	211	469.710,115 526.675,117	2.622
211	469.710,115 526.675,117	212	469.708,192 526.677,136	2.788	212	469.708,192 526.677,136	213	469.705,595 526.679,731	3.671	213	469.705,595 526.679,731	214	469.701,316 526.683,238	5.533
214	469.701,316 526.683,238	215	469.696,892 526.686,602	5.558	215	469.696,892 526.686,602	216	469.693,997 526.689,172	3.871	216	469.693,997 526.689,172	217	469.691,689 526.691,863	3.545

Punct început	X / Y	Punct sfârșit	X / Y	Lungime segment	Punct început	X / Y	Punct sfârșit	X / Y	Lungime segment	Punct început	X / Y	Punct sfârșit	X / Y	Lungime segment
217	469.691,689 526.691,863	218	469.690,343 526.694,938	3.357	218	469.690,343 526.694,938	219	469.689,188 526.698,543	3.786	219	469.689,188 526.698,543	220	469.687,409 526.702,146	4.018
220	469.687,409 526.702,146	221	469.684,236 526.706,135	5.097	221	469.684,236 526.706,135	222	469.681,777 526.708,944	3.733	222	469.681,777 526.708,944	223	469.681,596 526.709,485	0.57
223	469.681,596 526.709,485	224	469.681,007 526.711,25	1.861	224	469.681,007 526.711,25	225	469.681,056 526.713,46	2.211	225	469.681,056 526.713,46	226	469.681,873 526.716,536	3.183
226	469.681,873 526.716,536	227	469.683,583 526.719,229	3.19	227	469.683,583 526.719,229	228	469.687,835 526.724,417	6.708	228	469.687,835 526.724,417	229	469.690,528 526.728,488	4.881
229	469.690,528 526.728,488	230	469.691,778 526.731,659	3.408	230	469.691,778 526.731,659	231	469.692,356 526.735,071	3.461	231	469.692,356 526.735,071	232	469.691,683 526.737,954	2.961
232	469.691,683 526.737,954	233	469.689,667 526.739,489	2.534	233	469.689,667 526.739,489	234	469.702,554 526.776,704	39.383	234	469.702,554 526.776,704	235	469.702,55 526.776,707	0.005
235	469.702,55 526.776,707	236	469.689,663 526.739,492	39.383	236	469.689,663 526.739,492	237	469.686,009 526.740,213	3.724	237	469.686,009 526.740,213	238	469.680,515 526.741,471	5.636
238	469.680,515 526.741,471	239	469.674,228 526.742,808	6.428	239	469.674,228 526.742,808	240	469.669,564 526.744,201	4.868	240	469.669,564 526.744,201	241	469.663,217 526.746,076	6.618
241	469.663,217 526.746,076	242	469.654,308 526.749,011	9.38	242	469.654,308 526.749,011	243	469.643,863 526.752,417	10.986	243	469.643,863 526.752,417	244	469.633,97 526.755,932	10.499
244	469.633,97 526.755,932	245	469.629,462 526.757,58	4.8	245	469.629,462 526.757,58	246	469.626,349 526.757,373	3.12	246	469.626,349 526.757,373	247	469.619,643 526.755,065	7.092
247	469.619,643 526.755,065	248	469.615,245 526.752,868	4.916	248	469.615,245 526.752,868	249	469.612,607 526.750,231	3.73	249	469.612,607 526.750,231	250	469.609,749 526.746,825	4.446
250	469.609,749 526.746,825	251	469.607,66 526.741,661	5.571	251	469.607,66 526.741,661	252	469.605,479 526.737,131	5.028	252	469.605,479 526.737,131	253	469.602,929 526.731,716	5.985
253	469.602,929 526.731,716	254	469.600,858 526.726,699	5.428	254	469.600,858 526.726,699	255	469.598,816 526.722,689	4.5	255	469.598,816 526.722,689	256	469.597,183 526.720,061	3.094
256	469.597,183 526.720,061	257	469.595,191 526.717,354	3.361	257	469.595,191 526.717,354	258	469.593,517 526.715,084	2.82	258	469.593,517 526.715,084	259	469.590,927 526.713,133	3.243
259	469.590,927 526.713,133	260	469.588,457 526.711,381	3.028	260	469.588,457 526.711,381	261	469.585,947 526.709,391	3.203	261	469.585,947 526.709,391	262	469.584,274 526.707,36	2.631
262	469.584,274 526.707,36	263	469.581,435 526.701,557	6.46	263	469.581,435 526.701,557	264	469.579,067 526.695,73	6.29	264	469.579,067 526.695,73	265	469.577,973 526.691,179	4.681
265	469.577,973 526.691,179	266	469.574,777 526.681,257	10.424	266	469.574,777 526.681,257	267	469.573,584 526.675,935	5.454	267	469.573,584 526.675,935	268	469.571,995 526.670,932	5.249
268	469.571,995 526.670,932	269	469.570,247 526.665,055	6.131	269	469.570,247 526.665,055	270	469.568,419 526.659,495	5.853	270	469.568,419 526.659,495	271	469.566,591 526.654,254	5.551
271	469.566,591 526.654,254	272	469.565,727 526.652,004	2.41	272	469.565,727 526.652,004	273	469.564,841 526.648,992	3.14	273	469.564,841 526.648,992	274	469.564,523 526.648,039	1.005
274	469.564,523 526.648,039	275	469.563,836 526.645,98	2.171	275	469.563,836 526.645,98	276	469.562,3 526.642,554	3.755	276	469.562,3 526.642,554	277	469.560,318 526.638,278	4.713
277	469.560,318 526.638,278	278	469.558,857 526.635,258	3.355	278	469.558,857 526.635,258	279	469.556,892 526.631,482	4.257	279	469.556,892 526.631,482	280	469.554,424 526.627,153	4.983
280	469.554,424 526.627,153	281	469.551,805 526.622,018	5.764	281	469.551,805 526.622,018	282	469.550,013 526.618,218	4.201	282	469.550,013 526.618,218	283	469.547,995 526.614,313	4.396
283	469.547,995 526.614,313	284	469.546,192 526.611,18	3.615	284	469.546,192 526.611,18	285	469.545,032 526.610,322	1.443	285	469.545,032 526.610,322	286	469.543,83 526.611,61	1.762
286	469.543,83 526.611,61	287	469.542,199 526.613,326	2.367	287	469.542,199 526.613,326	288	469.540,052 526.614,656	2.526	288	469.540,052 526.614,656	289	469.538,12 526.616,673	2.793
289	469.538,12 526.616,673	290	469.536,445 526.618,561	2.524	290	469.536,445 526.618,561	291	469.535,028 526.620,106	2.096	291	469.535,028 526.620,106	1	469.533,697 526.621,135	1.682

** Lungimile segmentelor sunt determinate în planul de proiecție Stereo 70 și sunt rotunjite la 1 milimetru.

*** Distanța dintre puncte este formată din segmente cumulate ce sunt mai mici decât valoarea 1 milimetru.

**DATE DESPRE IMOBILUL NR. 2098**

Oficiul de Cadastru și Publicitate Imobiliară SIBIU
Biroul de Cadastru și Publicitate Imobiliară Medias

A. Partea I. Descrierea imobilului

TEREN Extravilan

Adresa: Jud. Sibiu

Nr. Crt	Nr cadastral Nr. topografic	Suprafața* (mp)	Observații / Referințe
A1		530.500	Sector cadastral:79 Teren neimprejmuit;

B. Partea II. Proprietari și acte

Inscrieri privitoare la dreptul de proprietate și alte drepturi reale	Referințe
/	
Act Administrativ nr. 2685, din 19/04/2010 emis de CJSDPAT SIBIU;	
B1	A1
Intabulare, drept de PROPRIETATE, Legea 18/1997, Legea 1/2000, Legea 247/2005, dobandit prin Constituire, cota actuala 1/1, cota initiala 1/1	
1) PAROHIA EVANGHELICA VALCHID, CIF:36712131	

C. Partea III. SARCINI .

Inscrieri privind dezmembramintele dreptului de proprietate, drepturi reale de garanție și sarcini	Referințe
NU SUNT	

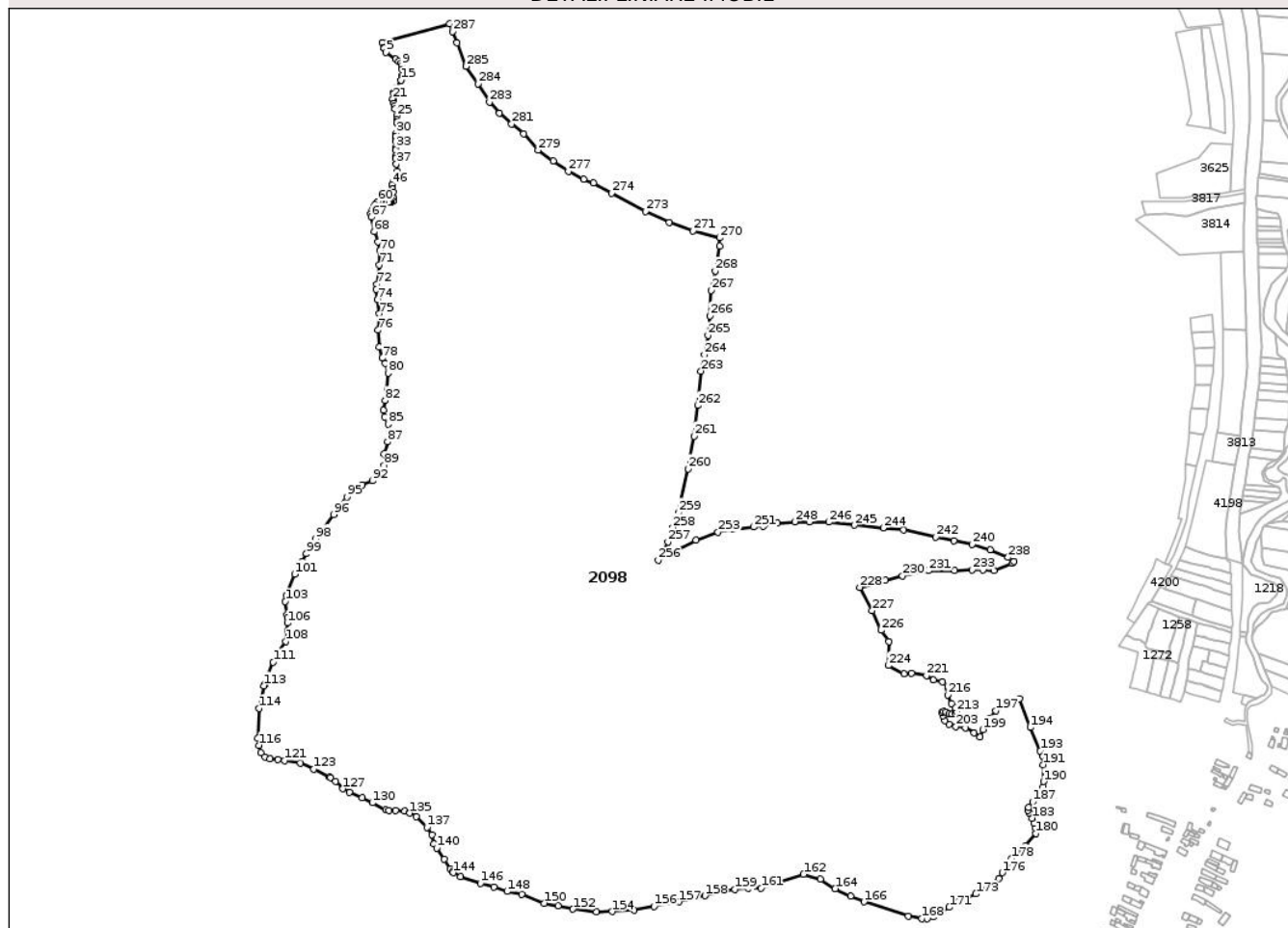
Anexa Nr. 1 La Partea I

Teren

Nr cadastral	Suprafața (mp)*	Observații / Referințe
	530.500	

* Suprafața este determinată în planul de proiecție Stereo 70.

DETALII LINIARE IMOBIL



Date referitoare la teren

Crt	Categorie folosință	Intravilan	Suprafața (mp)	Tarla	Parcelă	Nr. topo	Observații / Referințe
1	padure	NU	530.500	-	1679/1/1	-	UP IV, UA 74A,74B,74C,75A,75B,76C,75D,79A%,79B,79C,79D

Lungime Segmente

1) Valorile lungimilor segmentelor sunt obținute din proiecție în plan.

Punct început	X / Y	Punct sfârșit	X / Y	Lungime segment	Punct început	X / Y	Punct sfârșit	X / Y	Lungime segment	Punct început	X / Y	Punct sfârșit	X / Y	Lungime segment
1	467.105,326 520.218,68	2	467.024,153 520.196,11	84.252	2	467.024,153 520.196,11	3	467.025,758 520.189,756	6.554	3	467.025,758 520.189,756	4	467.025,876 520.189,287	0.484
4	467.025,876 520.189,287	5	467.028,679 520.184,071	5.921	5	467.028,679 520.184,071	6	467.040,452 520.175,82	14.376	6	467.040,452 520.175,82	7	467.044,07 520.172,71	4.771
7	467.044,07 520.172,71	8	467.046,537 520.170,589	3.253	8	467.046,537 520.170,589	9	467.047,192 520.167,97	2.7	9	467.047,192 520.167,97	10	467.048,294 520.163,561	4.545
10	467.048,294 520.163,561	11	467.048,304 520.163,52	0.042	11	467.048,304 520.163,52	12	467.048,092 520.156,239	7.284	12	467.048,092 520.156,239	13	467.047,642 520.153,54	2.736
13	467.047,642 520.153,54	14	467.047,315 520.151,575	1.992	14	467.047,315 520.151,575	15	467.046,596 520.150,428	1.354	15	467.046,596 520.150,428	16	467.040,669 520.140,978	11.155

Punct început	X / Y	Punct sfârșit	X / Y	Lungime segment	Punct început	X / Y	Punct sfârșit	X / Y	Lungime segment	Punct început	X / Y	Punct sfârșit	X / Y	Lungime segment
16	467.040,669 520.140,978	17	467.040,596 520.140,861	0.138	17	467.040,596 520.140,861	18	467.038,098 520.135,434	5.974	18	467.038,098 520.135,434	19	467.037,911 520.134,315	1.135
19	467.037,911 520.134,315	20	467.036,83 520.127,833	6.572	20	467.036,83 520.127,833	21	467.036,794 520.127,619	0.217	21	467.036,794 520.127,619	22	467.037,866 520.122,162	5.561
22	467.037,866 520.122,162	23	467.038,468 520.119,101	3.12	23	467.038,468 520.119,101	24	467.039,182 520.115,463	3.707	24	467.039,182 520.115,463	25	467.041,247 520.107,431	8.293
25	467.041,247 520.107,431	26	467.041,487 520.102,891	4.546	26	467.041,487 520.102,891	27	467.041,614 520.100,475	2.419	27	467.041,614 520.100,475	28	467.041,67 520.099,42	1.056
28	467.041,67 520.099,42	29	467.041,683 520.099,181	0.239	29	467.041,683 520.099,181	30	467.040,672 520.086,568	12.653	30	467.040,672 520.086,568	31	467.040,32 520.082,166	4.416
31	467.040,32 520.082,166	32	467.039,867 520.076,516	5.668	32	467.039,867 520.076,516	33	467.039,91 520.068,49	8.026	33	467.039,91 520.068,49	34	467.039,925 520.065,92	2.57
34	467.039,925 520.065,92	35	467.039,965 520.058,444	7.476	35	467.039,965 520.058,444	36	467.040,343 520.055,284	3.183	36	467.040,343 520.055,284	37	467.041,081 520.049,119	6.209
37	467.041,081 520.049,119	38	467.042,173 520.039,998	9.186	38	467.042,173 520.039,998	39	467.042,314 520.037,289	2.713	39	467.042,314 520.037,289	40	467.042,456 520.034,545	2.748
40	467.042,456 520.034,545	41	467.042,475 520.034,182	0.363	41	467.042,475 520.034,182	42	467.042,132 520.033,562	0.709	42	467.042,132 520.033,562	43	467.040,869 520.031,275	2.613
43	467.040,869 520.031,275	44	467.037,157 520.027,766	5.108	44	467.037,157 520.027,766	45	467.036,091 520.024,28	3.645	45	467.036,091 520.024,28	46	467.036,053 520.024,157	0.129
46	467.036,053 520.024,157	47	467.036,75 520.019,085	5.12	47	467.036,75 520.019,085	48	467.036,755 520.019,043	0.042	48	467.036,755 520.019,043	49	467.037,21 520.015,49	3.582
49	467.037,21 520.015,49	50	467.038,143 520.008,199	7.35	50	467.038,143 520.008,199	51	467.038,178 520.007,924	0.277	51	467.038,178 520.007,924	52	467.036,997 520.003,852	4.24
52	467.036,997 520.003,852	53	467.034,958 520.003,212	2.137	53	467.034,958 520.003,212	54	467.033,329 520.002,7	1.708	54	467.033,329 520.002,7	55	467.032,395 520.002,407	0.979
55	467.032,395 520.002,407	56	467.030,986 520.002,671	1.434	56	467.030,986 520.002,671	57	467.026,088 520.003,589	4.983	57	467.026,088 520.003,589	58	467.023,265 520.003,932	2.844
58	467.023,265 520.003,932	59	467.021,75 520.004,115	1.526	59	467.021,75 520.004,115	60	467.018,202 520.003,327	3.634	60	467.018,202 520.003,327	61	467.015,049 519.999,649	4.844
61	467.015,049 519.999,649	62	467.013,882 519.997,288	2.634	62	467.013,882 519.997,288	63	467.013,843 519.997,209	0.088	63	467.013,843 519.997,209	64	467.012,052 519.993,584	4.043
64	467.012,052 519.993,584	65	467.011,497 519.992,463	1.251	65	467.011,497 519.992,463	66	467.009,792 519.989,011	3.85	66	467.009,792 519.989,011	67	467.010,847 519.984,785	4.356
67	467.010,847 519.984,785	68	467.014,278 519.967,24	17.877	68	467.014,278 519.967,24	69	467.018,516 519.954,938	13.012	69	467.018,516 519.954,938	70	467.020,734 519.944,452	10.718
70	467.020,734 519.944,452	71	467.020,332 519.927,31	17.147	71	467.020,332 519.927,31	72	467.017,454 519.903,683	23.802	72	467.017,454 519.903,683	73	467.016,669 519.897,521	6.212
73	467.016,669 519.897,521	74	467.018,239 519.885,307	12.314	74	467.018,239 519.885,307	75	467.020,593 519.868,163	17.305	75	467.020,593 519.868,163	76	467.019,077 519.848,231	19.99
76	467.019,077 519.848,231	77	467.020,225 519.827,868	20.395	77	467.020,225 519.827,868	78	467.023,861 519.814,483	13.87	78	467.023,861 519.814,483	79	467.027,304 519.808,269	7.104
79	467.027,304 519.808,269	80	467.031,131 519.796,415	12.456	80	467.031,131 519.796,415	81	467.029,858 519.775,766	20.688	81	467.029,858 519.775,766	82	467.027,687 519.763,427	12.529
82	467.027,687 519.763,427	83	467.025,652 519.751,497	12.102	83	467.025,652 519.751,497	84	467.026,602 519.743,497	8.056	84	467.026,602 519.743,497	85	467.031,133 519.734,653	9.937
85	467.031,133 519.734,653	86	467.033,331 519.724,936	9.962	86	467.033,331 519.724,936	87	467.030,321 519.713,485	11.84	87	467.030,321 519.713,485	88	467.025,922 519.698,679	15.446
88	467.025,922 519.698,679	89	467.026,154 519.684,912	13.769	89	467.026,154 519.684,912	90	467.023,376 519.675,543	9.772	90	467.023,376 519.675,543	91	467.019,903 519.670,684	5.973
91	467.019,903 519.670,684	92	467.012,148 519.666,288	8.914	92	467.012,148 519.666,288	93	466.999,576 519.661,398	13.49	93	466.999,576 519.661,398	94	466.986,44 519.653,404	15.377
94	466.986,44 519.653,404	95	466.981,108 519.646,692	8.572	95	466.981,108 519.646,692	96	466.964,912 519.625,573	26.614	96	466.964,912 519.625,573	97	466.949,11 519.602,378	28.066
97	466.949,11 519.602,378	98	466.943,4 519.596,243	8.381	98	466.943,4 519.596,243	99	466.932,307 519.578,356	21.048	99	466.932,307 519.578,356	100	466.926,915 519.568,999	10.799
100	466.926,915 519.568,999	101	466.917,938 519.553,418	17.982	101	466.917,938 519.553,418	102	466.907,856 519.527,973	27.37	102	466.907,856 519.527,973	103	466.906,847 519.520,416	7.624
103	466.906,847 519.520,416	104	466.909,116 519.504,545	16.032	104	466.909,116 519.504,545	105	466.909,169 519.500,47	4.075	105	466.909,169 519.500,47	106	466.909,247 519.494,54	5.931
106	466.909,247 519.494,54	107	466.909,37 519.485,147	9.394	107	466.909,37 519.485,147	108	466.907,603 519.472,3	12.968	108	466.907,603 519.472,3	109	466.899,148 519.460,248	14.722
109	466.899,148 519.460,248	110	466.898,152 519.458,829	1.734	110	466.898,152 519.458,829	111	466.892,076 519.447,249	13.077	111	466.892,076 519.447,249	112	466.881,36 519.419,925	29.35
112	466.881,36 519.419,925	113	466.880,847 519.418,617	1.405	113	466.880,847 519.418,617	114	466.875,117 519.391,359	27.854	114	466.875,117 519.391,359	115	466.873,628 519.355,189	36.201

Punct început	X / Y	Punct sfârșit	X / Y	Lungime segment	Punct început	X / Y	Punct sfârșit	X / Y	Lungime segment	Punct început	X / Y	Punct sfârșit	X / Y	Lungime segment
115	466.873,628 519.355,189	116	466.874,686 519.346,841	8.415	116	466.874,686 519.346,841	117	466.877,391 519.338,025	9.222	117	466.877,391 519.338,025	118	466.882,097 519.332,617	7.169
118	466.882,097 519.332,617	119	466.887,861 519.330,383	6.182	119	466.887,861 519.330,383	120	466.898,096 519.329,325	10.29	120	466.898,096 519.329,325	121	466.906,094 519.328,15	8.084
121	466.906,094 519.328,15	122	466.925,259 519.325,496	19.348	122	466.925,259 519.325,496	123	466.941,277 519.317,827	17.759	123	466.941,277 519.317,827	124	466.960,13 519.307,99	21.265
124	466.960,13 519.307,99	125	466.961,277 519.307,263	1.358	125	466.961,277 519.307,263	126	466.967,802 519.303,13	7.724	126	466.967,802 519.303,13	127	466.976,195 519.294,059	12.358
127	466.976,195 519.294,059	128	466.984,157 519.290,037	8.92	128	466.984,157 519.290,037	129	466.999,571 519.283,448	16.763	129	466.999,571 519.283,448	130	467.011,988 519.277,201	13.9
130	467.011,988 519.277,201	131	467.027,999 519.268,988	17.995	131	467.027,999 519.268,988	132	467.032,11 519.268,217	4.183	132	467.032,11 519.268,217	133	467.039,901 519.268,046	7.793
133	467.039,901 519.268,046	134	467.050,892 519.266,866	11.054	134	467.050,892 519.266,866	135	467.057,328 519.264,682	6.796	135	467.057,328 519.264,682	136	467.065,222 519.260,434	8.964
136	467.065,222 519.260,434	137	467.077,975 519.247,691	18.028	137	467.077,975 519.247,691	138	467.083,843 519.238,848	10.613	138	467.083,843 519.238,848	139	467.086,694 519.227,589	11.614
139	467.086,694 519.227,589	140	467.089,68 519.222,707	5.723	140	467.089,68 519.222,707	141	467.098,775 519.209,007	16.444	141	467.098,775 519.209,007	142	467.106,24 519.197,613	13.622
142	467.106,24 519.197,613	143	467.109,108 519.194,053	4.572	143	467.109,108 519.194,053	144	467.110,175 519.192,73	1.7	144	467.110,175 519.192,73	145	467.118,439 519.188,006	9.519
145	467.118,439 519.188,006	146	467.142,527 519.179,79	25.451	146	467.142,527 519.179,79	147	467.158,969 519.175,739	16.934	147	467.158,969 519.175,739	148	467.174,951 519.170,07	16.958
148	467.174,951 519.170,07	149	467.192,9 519.166,944	18.219	149	467.192,9 519.166,944	150	467.219,819 519.155,915	29.091	150	467.219,819 519.155,915	151	467.236,408 519.152,632	16.911
151	467.236,408 519.152,632	152	467.254,639 519.148,693	18.652	152	467.254,639 519.148,693	153	467.282,889 519.145,575	28.422	153	467.282,889 519.145,575	154	467.301,94 519.145,903	19.054
154	467.301,94 519.145,903	155	467.328,71 519.147,381	26.811	155	467.328,71 519.147,381	156	467.352,647 519.151,882	24.356	156	467.352,647 519.151,882	157	467.383,063 519.157,573	30.944
157	467.383,063 519.157,573	158	467.414,126 519.164,817	31.896	158	467.414,126 519.164,817	159	467.450,106 519.172,448	36.78	159	467.450,106 519.172,448	160	467.466,543 519.174,259	16.536
160	467.466,543 519.174,259	161	467.482,113 519.174,182	15.57	161	467.482,113 519.174,182	162	467.533,446 519.190,764	53.945	162	467.533,446 519.190,764	163	467.553,937 519.185,043	21.275
163	467.553,937 519.185,043	164	467.571,479 519.173,366	21.073	164	467.571,479 519.173,366	165	467.590,117 519.164,288	20.731	165	467.590,117 519.164,288	166	467.606,56 519.157,558	17.767
166	467.606,56 519.157,558	167	467.659,977 519.140,482	56.08	167	467.659,977 519.140,482	168	467.676,546 519.137,277	16.876	168	467.676,546 519.137,277	169	467.683,092 519.137,144	6.547
169	467.683,092 519.137,144	170	467.690,576 519.139,681	7.902	170	467.690,576 519.139,681	171	467.709,683 519.151,032	22.224	171	467.709,683 519.151,032	172	467.719,17 519.156,907	11.159
172	467.719,17 519.156,907	173	467.741,751 519.167,055	24.756	173	467.741,751 519.167,055	174	467.758,052 519.177,871	19.563	174	467.758,052 519.177,871	175	467.769,852 519.185,569	14.089
175	467.769,852 519.185,569	176	467.773,593 519.192,78	8.124	176	467.773,593 519.192,78	177	467.779,74 519.204,264	13.026	177	467.779,74 519.204,264	178	467.784,952 519.209,872	7.656
178	467.784,952 519.209,872	179	467.801,587 519.225,096	22.55	179	467.801,587 519.225,096	180	467.813,904 519.240,246	19.525	180	467.813,904 519.240,246	181	467.813,526 519.246,306	6.072
181	467.813,526 519.246,306	182	467.812,388 519.252,367	6.167	182	467.812,388 519.252,367	183	467.809,749 519.258,58	6.75	183	467.809,749 519.258,58	184	467.805,83 519.265,071	7.582
184	467.805,83 519.265,071	185	467.804,892 519.268,286	3.349	185	467.804,892 519.268,286	186	467.805,711 519.271,911	3.716	186	467.805,711 519.271,911	187	467.810,244 519.278,448	7.955
187	467.810,244 519.278,448	188	467.819,875 519.290,019	15.055	188	467.819,875 519.290,019	189	467.823,313 519.296,64	7.46	189	467.823,313 519.296,64	190	467.823,696 519.302,878	6.25
190	467.823,696 519.302,878	191	467.823,313 519.323,124	20.25	191	467.823,313 519.323,124	192	467.822,677 519.334,2	11.094	192	467.822,677 519.334,2	193	467.819,619 519.340,186	6.722
193	467.819,619 519.340,186	194	467.807,587 519.368,24	30.525	194	467.807,587 519.368,24	195	467.794,153 519.402,809	37.088	195	467.794,153 519.402,809	196	467.778,065 519.394,424	18.142
196	467.778,065 519.394,424	197	467.765,96 519.388,494	13.479	197	467.765,96 519.388,494	198	467.758,206 519.379,558	11.831	198	467.758,206 519.379,558	199	467.750,215 519.365,8	15.91
199	467.750,215 519.365,8	200	467.746,706 519.356,733	9.722	200	467.746,706 519.356,733	201	467.739,543 519.361,681	8.706	201	467.739,543 519.361,681	202	467.729,286 519.368,045	12.071
202	467.729,286 519.368,045	203	467.717,613 519.369,106	11.721	203	467.717,613 519.369,106	204	467.709,21 519.372,021	8.894	204	467.709,21 519.372,021	205	467.704,435 519.376,529	6.567
205	467.704,435 519.376,529	206	467.701,628 519.382,194	6.322	206	467.701,628 519.382,194	207	467.700,678 519.385,858	3.785	207	467.700,678 519.385,858	208	467.702,986 519.387,758	2.989
208	467.702,986 519.387,758	209	467.705,43 519.386,808	2.622	209	467.705,43 519.386,808	210	467.709,368 519.384,773	4.433	210	467.709,368 519.384,773	211	467.713,306 519.384,501	3.947
211	467.713,306 519.384,501	212	467.716,701 519.385,451	3.525	212	467.716,701 519.385,451	213	467.718,058 519.387,351	2.335	213	467.718,058 519.387,351	214	467.716,972 519.391,965	4.74

Punct început	X / Y	Punct sfârșit	X / Y	Lungime segment	Punct început	X / Y	Punct sfârșit	X / Y	Lungime segment	Punct început	X / Y	Punct sfârșit	X / Y	Lungime segment
214	467.716,972 519.391,965	215	467.712,083 519.397,121	7.105	215	467.712,083 519.397,121	216	467.707,738 519.407,705	11.441	216	467.707,738 519.407,705	217	467.708,554 519.414,49	6.834
217	467.708,554 519.414,49	218	467.707,604 519.417,883	3.523	218	467.707,604 519.417,883	219	467.701,594 519.423,306	8.095	219	467.701,594 519.423,306	220	467.690,459 519.425,756	11.401
220	467.690,459 519.425,756	221	467.682,069 519.430,923	9.853	221	467.682,069 519.430,923	222	467.663,792 519.433,844	18.509	222	467.663,792 519.433,844	223	467.654,682 519.433,47	9.118
223	467.654,682 519.433,47	224	467.635,864 519.443,095	21.137	224	467.635,864 519.443,095	225	467.636,493 519.472,239	29.151	225	467.636,493 519.472,239	226	467.627,37 519.485,742	16.296
226	467.627,37 519.485,742	227	467.616,196 519.509,387	26.152	227	467.616,196 519.509,387	228	467.601,159 519.537,706	32.064	228	467.601,159 519.537,706	229	467.632,122 519.546,006	32.056
229	467.632,122 519.546,006	230	467.653,01 519.551,609	21.626	230	467.653,01 519.551,609	231	467.684,237 519.557,572	31.791	231	467.684,237 519.557,572	232	467.716,14 519.557,983	31.906
232	467.716,14 519.557,983	233	467.737,34 519.558,806	21.216	233	467.737,34 519.558,806	234	467.750,513 519.558,395	13.179	234	467.750,513 519.558,395	235	467.763,481 519.557,572	12.994
235	467.763,481 519.557,572	236	467.785,422 519.566,394	23.648	236	467.785,422 519.566,394	237	467.787,521 519.568,712	3.127	237	467.787,521 519.568,712	238	467.780,7 519.573,693	8.446
238	467.780,7 519.573,693	239	467.759,159 519.583,105	23.507	239	467.759,159 519.583,105	240	467.737,416 519.589,714	22.725	240	467.737,416 519.589,714	241	467.715,273 519.594,219	22.597
241	467.715,273 519.594,219	242	467.693,532 519.598,525	22.163	242	467.693,532 519.598,525	243	467.654,077 519.606,755	40.304	243	467.654,077 519.606,755	244	467.629,763 519.609,314	24.448
244	467.629,763 519.609,314	245	467.595,018 519.612,629	34.903	245	467.595,018 519.612,629	246	467.563,854 519.616,438	31.396	246	467.563,854 519.616,438	247	467.540,453 519.616,68	23.402
247	467.540,453 519.616,68	248	467.522,631 519.616,802	17.822	248	467.522,631 519.616,802	249	467.501,778 519.615,469	20.896	249	467.501,778 519.615,469	250	467.484,684 519.611,713	17.502
250	467.484,684 519.611,713	251	467.473,286 519.610,501	11.462	251	467.473,286 519.610,501	252	467.448,022 519.608,144	25.374	252	467.448,022 519.608,144	253	467.429,922 519.604,32	18.5
253	467.429,922 519.604,32	254	467.403,442 519.594,294	28.315	254	467.403,442 519.594,294	255	467.377,273 519.581,166	29.277	255	467.377,273 519.581,166	256	467.357,825 519.570,311	22.272
256	467.357,825 519.570,311	257	467.369,211 519.592,397	24.848	257	467.369,211 519.592,397	258	467.375,345 519.609,852	18.501	258	467.375,345 519.609,852	259	467.382,01 519.627,975	19.31
259	467.382,01 519.627,975	260	467.394,115 519.680,784	54.179	260	467.394,115 519.680,784	261	467.400,924 519.720,282	40.081	261	467.400,924 519.720,282	262	467.405,839 519.757,323	37.366
262	467.405,839 519.757,323	263	467.409,497 519.798,887	41.725	263	467.409,497 519.798,887	264	467.413,516 519.818,438	19.96	264	467.413,516 519.818,438	265	467.417,881 519.841,828	23.794
265	467.417,881 519.841,828	266	467.420,152 519.865,743	24.023	266	467.420,152 519.865,743	267	467.421,724 519.896,291	30.588	267	467.421,724 519.896,291	268	467.426,488 519.919,724	23.912
268	467.426,488 519.919,724	269	467.432,137 519.950,005	30.803	269	467.432,137 519.950,005	270	467.432,13 519.959,789	9.784	270	467.432,13 519.959,789	271	467.399,988 519.968,308	33.252
271	467.399,988 519.968,308	272	467.370,863 519.978,246	30.774	272	467.370,863 519.978,246	273	467.342,504 519.992,024	31.529	273	467.342,504 519.992,024	274	467.301,187 520.013,74	46.676
274	467.301,187 520.013,74	275	467.279,487 520.026,305	25.075	275	467.279,487 520.026,305	276	467.267,465 520.030,863	12.857	276	467.267,465 520.030,863	277	467.249,146 520.040,245	20.582
277	467.249,146 520.040,245	278	467.230,554 520.052,633	22.341	278	467.230,554 520.052,633	279	467.212,433 520.065,935	22.479	279	467.212,433 520.065,935	280	467.194,801 520.085,315	26.201
280	467.194,801 520.085,315	281	467.180,447 520.097,648	18.925	281	467.180,447 520.097,648	282	467.165,335 520.110,484	19.828	282	467.165,335 520.110,484	283	467.153,498 520.123,823	17.834
283	467.153,498 520.123,823	284	467.139,897 520.145,973	25.992	284	467.139,897 520.145,973	285	467.125,543 520.167,114	25.553	285	467.125,543 520.167,114	286	467.113,999 520.195,501	30.645
286	467.113,999 520.195,501	287	467.108,881 520.209,178	14.603	287	467.108,881 520.209,178	1	467.105,326 520.218,68	10.145					

** Lungimile segmentelor sunt determinate în planul de proiecție Stereo 70 și sunt rotunjite la 1 milimetru.

*** Distanța dintre puncte este formată din segmente cumulate ce sunt mai mici decât valoarea 1 milimetru.



DATE DESPRE IMOBILUL NR. 2099

Oficiul de Cadastru și Publicitate Imobiliară SIBIU
Biroul de Cadastru și Publicitate Imobiliară Medias

A. Partea I. Descrierea imobilului

TEREN Extravilan

Adresa: Jud. Sibiu

Nr. Crt	Nr cadastral Nr. topografic	Suprafața* (mp)	Observații / Referințe
A1		444.415	Sector cadastral:79 Teren neimprejmuit;

B. Partea II. Proprietari și acte

Inscrieri privitoare la dreptul de proprietate și alte drepturi reale	Referințe
/	
Act Normativ nr. 1705, din 29/11/2006 emis de GUVERNUL ROMÂNIEI;	
B1	A1
Intabulare, drept de PROPRIETATE, dobandit prin Lege, cota actuala 1/1, cota initiala 1/1 1) STATUL ROMÂN, CIF:9999999999999, DOMENIUL PUBLIC	
Act Administrativ nr. 707, din 20/05/2019 emis de MINISTERUL APELOR ȘI PĂDURILOR (Aviz CTAS nr. 609/13.12.2018 pentru amenajamentul silvic al fondului forestier proprietate publică a statului, administrat de Regia Națională a Pădurilor - ROMSILVA, prin Ocolul Silvic Dumbrăveni, Direcția Silvică Sibiu ;Adeverința nr. 2809/10.07.2024, emisă de Ocolul Silvic Dumbrăveni);	
B2	A1
Intabulare, drept de ADMINISTRARE, dobandit prin Lege, cota actuala 1/1, cota initiala 1/1 1) REGIA NAȚIONALĂ A PĂDURILOR - ROMSILVA, CIF:1590120	

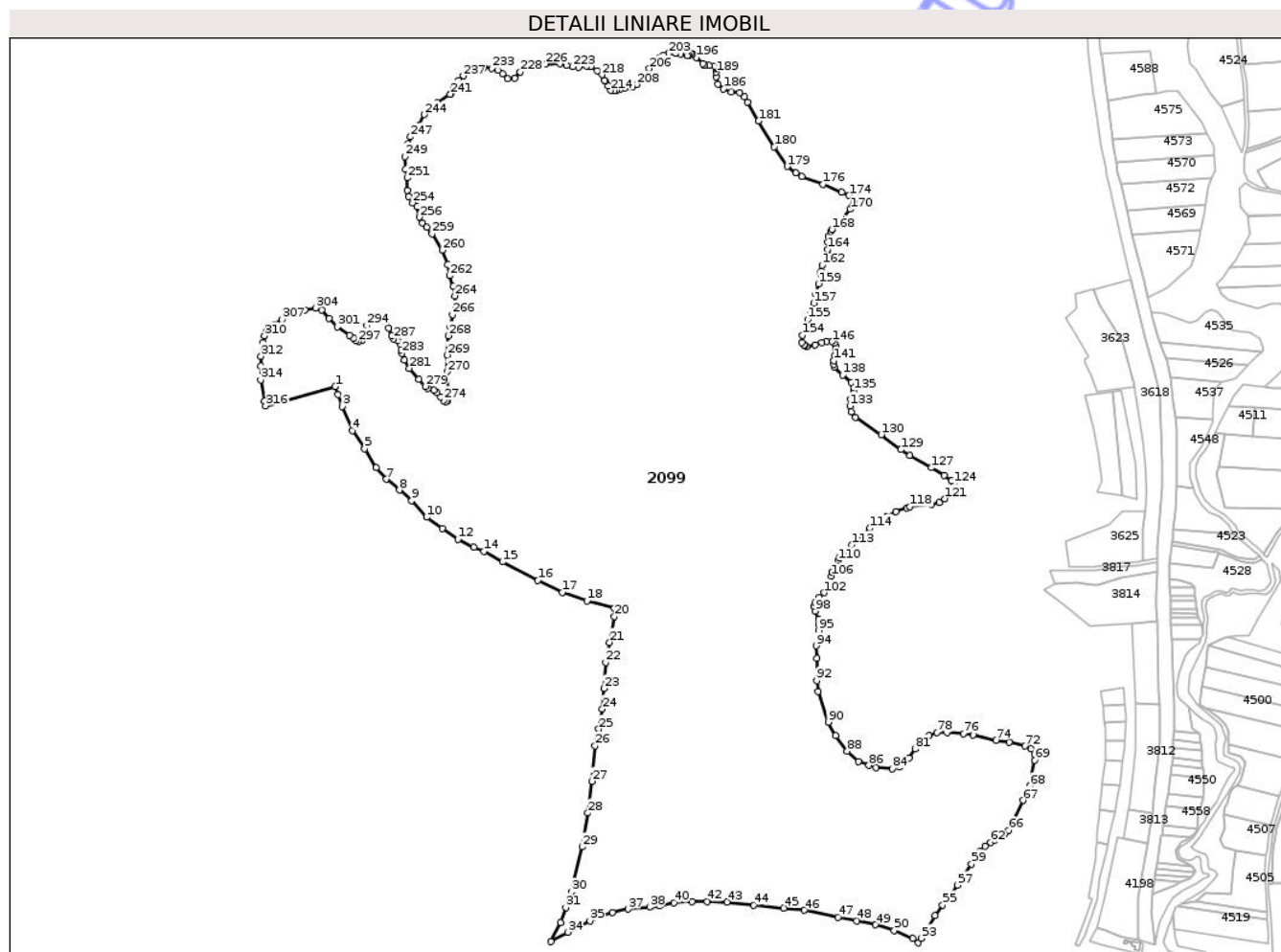
C. Partea III. SARCINI .

Inscrieri privind dezmembramintele dreptului de proprietate, drepturi reale de garanție și sarcini	Referințe
NU SUNT	

Teren

Nr cadastral	Suprafața (mp)*	Observații / Referințe
	444.415	

* Suprafața este determinată în planul de proiecție Stereo 70.



Date referitoare la teren

Crt	Categorie folosință	Intravilan	Suprafața (mp)	Tarla	Parcelă	Nr. topo	Observații / Referințe
1	padure	NU	148.368	-	1679/1/2	-	UP4 UA76 A,B
2	padure	NU	162.267	-	1679/1/2	-	UP4 UA77 A,B,C,D
3	padure	NU	129.277	-	1679/1/2	-	UP4 UA78 A,B
4	padure	NU	4.503	-	1679/1/2	-	UP4 UA79

Lungime Segmente

1) Valorile lungimilor segmentelor sunt obținute din proiecție în plan.

Punct început	X / Y	Punct sfârșit	X / Y	Lungime segment	Punct început	X / Y	Punct sfârșit	X / Y	Lungime segment	Punct început	X / Y	Punct sfârșit	X / Y	Lungime segment
1	467.105,326 520.218,68	2	467.108,881 520.209,178	10.145	2	467.108,881 520.209,178	3	467.113,999 520.195,501	14.603	3	467.113,999 520.195,501	4	467.125,543 520.167,114	30.645
4	467.125,543 520.167,114	5	467.139,897 520.145,973	25.553	5	467.139,897 520.145,973	6	467.153,498 520.123,823	25.992	6	467.153,498 520.123,823	7	467.165,335 520.110,484	17.834
7	467.165,335 520.110,484	8	467.180,447 520.097,648	19.828	8	467.180,447 520.097,648	9	467.194,801 520.085,315	18.925	9	467.194,801 520.085,315	10	467.212,433 520.065,935	26.201

Punct început	X / Y	Punct sfârșit	X / Y	Lungime segment	Punct început	X / Y	Punct sfârșit	X / Y	Lungime segment	Punct început	X / Y	Punct sfârșit	X / Y	Lungime segment
10	467.212,433 520.065,935	11	467.230,554 520.052,633	22.479	11	467.230,554 520.052,633	12	467.249,146 520.040,245	22.341	12	467.249,146 520.030,863	13	467.267,465 520.030,863	20.582
13	467.267,465 520.030,863	14	467.279,487 520.026,305	12.857	14	467.279,487 520.026,305	15	467.301,187 520.013,74	25.075	15	467.301,187 520.013,74	16	467.342,504 519.992,024	46.676
16	467.342,504 519.992,024	17	467.370,863 519.978,246	31.529	17	467.370,863 519.978,246	18	467.399,988 519.968,308	30.774	18	467.399,988 519.968,308	19	467.432,13 519.959,789	33.252
19	467.432,13 519.959,789	20	467.432,137 519.950,005	9.784	20	467.432,137 519.950,005	21	467.426,488 519.919,724	30.803	21	467.426,488 519.919,724	22	467.421,724 519.896,291	23.912
22	467.421,724 519.896,291	23	467.420,152 519.865,743	30.588	23	467.420,152 519.865,743	24	467.417,881 519.841,828	24.023	24	467.417,881 519.841,828	25	467.413,516 519.818,438	23.794
25	467.413,516 519.818,438	26	467.409,497 519.798,887	19.96	26	467.409,497 519.798,887	27	467.405,839 519.757,323	41.725	27	467.405,839 519.757,323	28	467.400,924 519.720,282	37.366
28	467.400,924 519.720,282	29	467.394,115 519.680,784	40.081	29	467.394,115 519.680,784	30	467.382,01 519.627,975	54.179	30	467.382,01 519.627,975	31	467.375,345 519.609,852	19.31
31	467.375,345 519.609,852	32	467.369,211 519.592,397	18.501	32	467.369,211 519.592,397	33	467.357,825 519.570,311	24.848	33	467.357,825 519.570,311	34	467.377,273 519.581,166	22.272
34	467.377,273 519.581,166	35	467.403,442 519.594,294	29.277	35	467.403,442 519.594,294	36	467.429,922 519.604,32	28.315	36	467.429,922 519.604,32	37	467.448,022 519.608,144	18.5
37	467.448,022 519.608,144	38	467.473,286 519.610,501	25.374	38	467.473,286 519.610,501	39	467.484,684 519.611,713	11.462	39	467.484,684 519.611,713	40	467.501,778 519.615,469	17.502
40	467.501,778 519.615,469	41	467.522,631 519.616,802	20.896	41	467.522,631 519.616,802	42	467.540,453 519.616,68	17.822	42	467.540,453 519.616,68	43	467.563,854 519.616,438	23.402
43	467.563,854 519.616,438	44	467.595,018 519.612,629	31.396	44	467.595,018 519.612,629	45	467.629,763 519.609,314	34.903	45	467.629,763 519.609,314	46	467.654,077 519.606,755	24.448
46	467.654,077 519.606,755	47	467.693,532 519.598,525	40.304	47	467.693,532 519.598,525	48	467.715,273 519.594,219	22.163	48	467.715,273 519.594,219	49	467.737,416 519.589,714	22.597
49	467.737,416 519.589,714	50	467.759,159 519.583,105	22.725	50	467.759,159 519.583,105	51	467.780,7 519.573,693	23.507	51	467.780,7 519.573,693	52	467.787,521 519.568,712	8.446
52	467.787,521 519.568,712	53	467.790,613 519.573,901	6.04	53	467.790,613 519.573,901	54	467.806,983 519.600,451	31.191	54	467.806,983 519.600,451	55	467.815,613 519.612,931	15.173
55	467.815,613 519.612,931	56	467.824,612 519.623,025	13.523	56	467.824,612 519.623,025	57	467.833,242 519.636,055	15.629	57	467.833,242 519.636,055	58	467.840,404 519.646,515	12.677
58	467.840,404 519.646,515	59	467.849,404 519.660,83	16.909	59	467.849,404 519.660,83	60	467.859,138 519.675,626	17.711	60	467.859,138 519.675,626	61	467.865,357 519.681,748	8.727
61	467.865,357 519.681,748	62	467.871,579 519.686,175	7.636	62	467.871,579 519.686,175	63	467.876,857 519.688,529	5.779	63	467.876,857 519.688,529	64	467.883,642 519.692,203	7.716
64	467.883,642 519.692,203	65	467.888,26 519.695,876	5.901	65	467.888,26 519.695,876	66	467.892,878 519.700,115	6.269	66	467.892,878 519.700,115	67	467.909,859 519.735,098	38.887
67	467.909,859 519.735,098	68	467.917,611 519.751,929	18.53	68	467.917,611 519.751,929	69	467.923,648 519.781,921	30.594	69	467.923,648 519.781,921	70	467.923,536 519.789,102	7.182
70	467.923,536 519.789,102	71	467.919,429 519.795,598	7.685	71	467.919,429 519.795,598	72	467.911,79 519.798,675	8.235	72	467.911,79 519.798,675	73	467.893,446 519.802,782	18.798
73	467.893,446 519.802,782	74	467.877,878 519.805,407	15.788	74	467.877,878 519.805,407	75	467.851,705 519.811,339	26.837	75	467.851,705 519.811,339	76	467.840,222 519.812,991	11.601
76	467.840,222 519.812,991	77	467.820,911 519.814,692	19.386	77	467.820,911 519.814,692	78	467.809,318 519.814,277	11.6	78	467.809,318 519.814,277	79	467.800,074 519.810,83	9.866
79	467.800,074 519.810,83	80	467.791,379 519.804,762	10.603	80	467.791,379 519.804,762	81	467.783,514 519.795,246	12.346	81	467.783,514 519.795,246	82	467.776,337 519.784,628	12.816
82	467.776,337 519.784,628	83	467.765,437 519.774,147	15.122	83	467.765,437 519.774,147	84	467.756,741 519.772,079	8.939	84	467.756,741 519.772,079	85	467.737,837 519.773,458	18.954
85	467.737,837 519.773,458	86	467.729,695 519.776,078	8.553	86	467.729,695 519.776,078	87	467.717,274 519.780,766	13.276	87	467.717,274 519.780,766	88	467.704,304 519.792,765	17.669
88	467.704,304 519.792,765	89	467.690,778 519.810,968	22.678	89	467.690,778 519.810,968	90	467.681,947 519.826,414	17.792	90	467.681,947 519.826,414	91	467.670,281 519.862,31	37.744
91	467.670,281 519.862,31	92	467.668,519 519.875,025	12.837	92	467.668,519 519.875,025	93	467.668,714 519.900,841	25.817	93	467.668,714 519.900,841	94	467.667,931 519.915,707	14.887
94	467.667,931 519.915,707	95	467.670,795 519.933,707	18.226	95	467.670,795 519.933,707	96	467.670,676 519.940,711	7.005	96	467.670,676 519.940,711	97	467.670,736 519.947,293	6.582
97	467.670,736 519.947,293	98	467.666,93 519.956,29	9.769	98	467.666,93 519.956,29	99	467.665,589 519.961,738	5.611	99	467.665,589 519.961,738	100	467.666,425 519.966,243	4.582
100	467.666,425 519.966,243	101	467.671,268 519.972,25	7.716	101	467.671,268 519.972,25	102	467.677,28 519.977,757	8.153	102	467.677,28 519.977,757	103	467.682,529 519.983,083	7.478
103	467.682,529 519.983,083	104	467.684,688 519.986,475	4.021	104	467.684,688 519.986,475	105	467.685,305 519.990,328	3.902	105	467.685,305 519.990,328	106	467.685,459 519.997,417	7.091
106	467.685,459 519.997,417	107	467.686,075 520.002,349	4.97	107	467.686,075 520.002,349	108	467.690,549 520.006,665	6.216	108	467.690,549 520.006,665	109	467.693,632 520.011,135	5.43

Punct început	X / Y	Punct sfârșit	X / Y	Lungime segment	Punct început	X / Y	Punct sfârșit	X / Y	Lungime segment	Punct început	X / Y	Punct sfârșit	X / Y	Lungime segment
109	467.693,632 520.011,135	110	467.693,325 520.015,296	4.172	110	467.693,325 520.015,296	111	467.694,712 520.018,688	3.665	111	467.694,712 520.018,688	112	467.699,493 520.023,465	6.759
112	467.699,493 520.023,465	113	467.709,826 520.033,792	14.609	113	467.709,826 520.033,792	114	467.730,999 520.053,275	28.773	114	467.730,999 520.053,275	115	467.750,122 520.066,067	23.007
115	467.750,122 520.066,067	116	467.760,918 520.072,541	12.588	116	467.760,918 520.072,541	117	467.773,737 520.076,831	13.518	117	467.773,737 520.076,831	118	467.777,68 520.078,15	4.158
118	467.777,68 520.078,15	119	467.802,681 520.081,043	25.168	119	467.802,681 520.081,043	120	467.811,891 520.083,147	9.447	120	467.811,891 520.083,147	121	467.818,208 520.087,486	7.664
121	467.818,208 520.087,486	122	467.827,025 520.094,587	11.321	122	467.827,025 520.094,587	123	467.830,052 520.098,795	5.184	123	467.830,052 520.098,795	124	467.828,867 520.104,976	6.294
124	467.828,867 520.104,976	125	467.826,236 520.108,395	4.314	125	467.826,236 520.108,395	126	467.817,857 520.114,966	10.648	126	467.817,857 520.114,966	127	467.802,555 520.123,919	17.729
127	467.802,555 520.123,919	128	467.777,359 520.138,279	29.001	128	467.777,359 520.138,279	129	467.767,096 520.144,994	12.265	129	467.767,096 520.144,994	130	467.743,954 520.162,339	28.921
130	467.743,954 520.162,339	131	467.714,125 520.182,899	36.228	131	467.714,125 520.182,899	132	467.708,856 520.188,929	8.008	132	467.708,856 520.188,929	133	467.707,418 520.195,916	7.133
133	467.707,418 520.195,916	134	467.708,474 520.203,669	7.825	134	467.708,474 520.203,669	135	467.711,664 520.213,655	10.483	135	467.711,664 520.213,655	136	467.711,827 520.217,004	3.353
136	467.711,827 520.217,004	137	467.708,639 520.223,292	7.05	137	467.708,639 520.223,292	138	467.698,833 520.232,275	13.299	138	467.698,833 520.232,275	139	467.689,355 520.241,503	13.228
139	467.689,355 520.241,503	140	467.688,293 520.244,77	3.435	140	467.688,293 520.244,77	141	467.688,456 520.248,853	4.086	141	467.688,456 520.248,853	142	467.689,833 520.255,588	6.874
142	467.689,833 520.255,588	143	467.691,19 520.262,512	7.056	143	467.691,19 520.262,512	144	467.690,649 520.266,584	4.108	144	467.690,649 520.266,584	145	467.689,562 520.269,164	2.8
145	467.689,562 520.269,164	146	467.686,709 520.271,2	3.505	146	467.686,709 520.271,2	147	467.680,053 520.271,607	6.668	147	467.680,053 520.271,607	148	467.674,075 520.270,114	6.162
148	467.674,075 520.270,114	149	467.666,876 520.267,127	7.794	149	467.666,876 520.267,127	150	467.656,553 520.265,498	10.451	150	467.656,553 520.265,498	151	467.654,871 520.266,507	1.961
151	467.654,871 520.266,507	152	467.653,836 520.267,127	1.206	152	467.653,836 520.267,127	153	467.650,982 520.269,978	4.034	153	467.650,982 520.269,978	154	467.651,525 520.278,666	8.705
154	467.651,525 520.278,666	155	467.657,889 520.297,018	19.424	155	467.657,889 520.297,018	156	467.661,829 520.307,209	10.926	156	467.661,829 520.307,209	157	467.664,958 520.316,243	9.561
157	467.664,958 520.316,243	158	467.667,044 520.326,435	10.403	158	467.667,044 520.326,435	159	467.670,751 520.338,828	12.936	159	467.670,751 520.338,828	160	467.673,323 520.352,267	13.683
160	467.673,323 520.352,267	161	467.673,532 520.353,359	1.112	161	467.673,532 520.353,359	162	467.675,113 520.360,276	7.095	162	467.675,113 520.360,276	163	467.680,75 520.372,924	13.847
163	467.680,75 520.372,924	164	467.681,145 520.379,05	6.139	164	467.681,145 520.379,05	165	467.681,674 520.387,529	8.495	165	467.681,674 520.387,529	166	467.682,181 520.394,525	7.014
166	467.682,181 520.394,525	167	467.684,71 520.400,089	6.112	167	467.684,71 520.400,089	168	467.686,229 520.402,197	2.598	168	467.686,229 520.402,197	169	467.697,11 520.412,65	15.088
169	467.697,11 520.412,65	170	467.707,833 520.425,844	17.002	170	467.707,833 520.425,844	171	467.710,974 520.430,528	5.64	171	467.710,974 520.430,528	172	467.711,863 520.435,4	4.952
172	467.711,863 520.435,4	173	467.711,442 520.438,304	2.934	173	467.711,442 520.438,304	174	467.706,427 520.442,098	6.288	174	467.706,427 520.442,098	175	467.697,427 520.445,469	9.611
175	467.697,427 520.445,469	176	467.675,925 520.455,049	23.54	176	467.675,925 520.455,049	177	467.651,184 520.463,981	26.304	177	467.651,184 520.463,981	178	467.644,319 520.468,123	8.018
178	467.644,319 520.468,123	179	467.634,232 520.475,911	12.744	179	467.634,232 520.475,911	180	467.618,799 520.499,042	27.807	180	467.618,799 520.499,042	181	467.600,613 520.528,967	35.018
181	467.600,613 520.528,967	182	467.587,873 520.551,245	25.664	182	467.587,873 520.551,245	183	467.584,198 520.557,162	6.965	183	467.584,198 520.557,162	184	467.578,278 520.561,854	7.554
184	467.578,278 520.561,854	185	467.568,784 520.562,976	9.56	185	467.568,784 520.562,976	186	467.559,56 520.566,284	9.799	186	467.559,56 520.566,284	187	467.553,243 520.572,314	8.733
187	467.553,243 520.572,314	188	467.551,262 520.580,324	8.251	188	467.551,262 520.580,324	189	467.551,169 520.585,883	5.56	189	467.551,169 520.585,883	190	467.551,734 520.589,37	3.532
190	467.551,734 520.589,37	191	467.550,979 520.591,631	2.384	191	467.550,979 520.591,631	192	467.548,717 520.592,949	2.618	192	467.548,717 520.592,949	193	467.542,683 520.593,609	6.07
193	467.542,683 520.593,609	194	467.537,025 520.593,892	5.665	194	467.537,025 520.593,892	195	467.535,233 520.595,965	2.74	195	467.535,233 520.595,965	196	467.527,842 520.603,288	10.404
196	467.527,842 520.603,288	197	467.523,657 520.607,628	6.029	197	467.523,657 520.607,628	198	467.521,084 520.607,95	2.593	198	467.521,084 520.607,95	199	467.519,475 520.605,941	2.574
199	467.519,475 520.605,941	200	467.516,902 520.605,538	2.604	200	467.516,902 520.605,538	201	467.509,179 520.607,549	7.981	201	467.509,179 520.607,549	202	467.504,032 520.608,191	5.187
202	467.504,032 520.608,191	203	467.495,505 520.607,869	8.533	203	467.495,505 520.607,869	204	467.489,953 520.605,619	5.991	204	467.489,953 520.605,619	205	467.484,124 520.602,275	6.72
205	467.484,124 520.602,275	206	467.472,758 520.590,113	16.646	206	467.472,758 520.590,113	207	467.464,199 520.578,889	14.115	207	467.464,199 520.578,889	208	467.457,914 520.571,673	9.569

Punct început	X / Y	Punct sfârșit	X / Y	Lungime segment	Punct început	X / Y	Punct sfârșit	X / Y	Lungime segment	Punct început	X / Y	Punct sfârșit	X / Y	Lungime segment
208	467.457,914 520.571,673	209	467.453,101 520.568,332	5.859	209	467.453,101 520.568,332	210	467.443,874 520.566,863	9.343	210	467.443,874 520.566,863	211	467.437,857 520.565,66	6.136
211	467.437,857 520.565,66	212	467.434,877 520.564,915	3.072	212	467.434,877 520.564,915	213	467.431,974 520.564,19	2.992	213	467.431,974 520.564,19	214	467.427,695 520.564,857	4.331
214	467.427,695 520.564,857	215	467.424,619 520.569,802	5.824	215	467.424,619 520.569,802	216	467.421,141 520.575,548	6.717	216	467.421,141 520.575,548	217	467.420,787 520.576,324	0.853
217	467.420,787 520.576,324	218	467.417,666 520.583,165	7.519	218	467.417,666 520.583,165	219	467.411,915 520.587,575	7.247	219	467.411,915 520.587,575	220	467.404,161 520.592,385	9.125
220	467.404,161 520.592,385	221	467.399,079 520.593,053	5.126	221	467.399,079 520.593,053	222	467.390,255 520.591,984	8.889	222	467.390,255 520.591,984	223	467.383,433 520.592,519	6.843
223	467.383,433 520.592,519	224	467.376,213 520.594,122	7.396	224	467.376,213 520.594,122	225	467.368,458 520.595,994	7.978	225	467.368,458 520.595,994	226	467.351,599 520.595,679	16.86 2
226	467.351,599 520.595,679	227	467.335,285 520.592,944	16.54 2	227	467.335,285 520.592,944	228	467.322,052 520.586,217	14.84 5	228	467.322,052 520.586,217	229	467.315,436 520.578,806	9.935
229	467.315,436 520.578,806	230	467.307,221 520.578,464	8.222	230	467.307,221 520.578,464	231	467.301,174 520.583,937	8.156	231	467.301,174 520.583,937	232	467.296,04 520.588,155	6.645
232	467.296,04 520.588,155	233	467.288,512 520.590,321	7.833	233	467.288,512 520.590,321	234	467.279,156 520.591,576	9.44	234	467.279,156 520.591,576	235	467.270,943 520.591,803	8.216
235	467.270,943 520.591,803	236	467.265,923 520.589,181	5.664	236	467.265,923 520.589,181	237	467.255,463 520.581,604	12.91 6	237	467.255,463 520.581,604	238	467.250,194 520.576,281	7.49
238	467.250,194 520.576,281	239	467.244,397 520.566,275	11.56 4	239	467.244,397 520.566,275	240	467.240,506 520.560,675	6.819	240	467.240,506 520.560,675	241	467.240,173 520.560,195	0.584
241	467.240,173 520.560,195	242	467.224,849 520.550,263	18.26 1	242	467.224,849 520.550,263	243	467.215,74 520.543,09	11.59 4	243	467.215,74 520.543,09	244	467.209,389 520.536,606	9.076
244	467.209,389 520.536,606	245	467.204,144 520.523,777	13.86	245	467.204,144 520.523,777	246	467.199,726 520.517,293	7.846	246	467.199,726 520.517,293	247	467.193,653 520.510,395	9.19
247	467.193,653 520.510,395	248	467.190,339 520.501,98	9.044	248	467.190,339 520.501,98	249	467.186,888 520.487,495	14.89	249	467.186,888 520.487,495	250	467.187,984 520.472,62	14.91 5
250	467.187,984 520.472,62	251	467.189,634 520.462,38	10.37 2	251	467.189,634 520.462,38	252	467.189,634 520.447,904	14.47 6	252	467.189,634 520.447,904	253	467.191,165 520.440,841	7.227
253	467.191,165 520.440,841	254	467.196,229 520.433,426	8.979	254	467.196,229 520.433,426	255	467.201,059 520.428,837	6.662	255	467.201,059 520.428,837	256	467.204,232 520.416,529	12.71
256	467.204,232 520.416,529	257	467.207,405 520.409,685	7.544	257	467.207,405 520.409,685	258	467.212,416 520.404,844	6.967	258	467.212,416 520.404,844	259	467.218,764 520.396,999	10.09 2
259	467.218,764 520.396,999	260	467.230,455 520.377,969	22.33 4	260	467.230,455 520.377,969	261	467.237,305 520.360,944	18.35 1	261	467.237,305 520.360,944	262	467.239,142 520.348,257	12.81 9
262	467.239,142 520.348,257	263	467.243,466 520.335,608	13.36 8	263	467.243,466 520.335,608	264	467.245,608 520.324,556	11.25 8	264	467.245,608 520.324,556	265	467.246,037 520.312,133	12.43
265	467.246,037 520.312,133	266	467.242,795 520.302,616	10.05 4	266	467.242,795 520.302,616	267	467.239,715 520.288,648	14.30 4	267	467.239,715 520.288,648	268	467.237,821 520.277,994	10.82 1
268	467.237,821 520.277,994	269	467.236,113 520.255,589	22.47	269	467.236,113 520.255,589	270	467.236,357 520.235,907	19.68 4	270	467.236,357 520.235,907	271	467.237,085 520.211,241	24.67 7
271	467.237,085 520.211,241	272	467.237,451 520.202,249	8.999	272	467.237,451 520.202,249	273	467.234,775 520.201,155	2.891	273	467.234,775 520.201,155	274	467.231,98 520.202,37	3.048
274	467.231,98 520.202,37	275	467.228,697 520.206,866	5.567	275	467.228,697 520.206,866	276	467.224,683 520.211,605	6.211	276	467.224,683 520.211,605	277	467.220,794 520.214,156	4.651
277	467.220,794 520.214,156	278	467.213,985 520.216,586	7.23	278	467.213,985 520.216,586	279	467.210,824 520.218,895	3.915	279	467.210,824 520.218,895	280	467.203,043 520.226,914	11.17 4
280	467.203,043 520.226,914	281	467.192,327 520.240,108	16.99 7	281	467.192,327 520.240,108	282	467.186,128 520.249,585	11.32 4	282	467.186,128 520.249,585	283	467.183,33 520.257,361	8.264
283	467.183,33 520.257,361	284	467.182,723 520.261,493	4.176	284	467.182,723 520.261,493	285	467.181,994 520.267,811	6.36	285	467.181,994 520.267,811	286	467.178,59 520.271,942	5.353
286	467.178,59 520.271,942	287	467.173,847 520.274,251	5.275	287	467.173,847 520.274,251	288	467.171,537 520.277,531	4.012	288	467.171,537 520.277,531	289	467.167,767 520.286,887	10.08 7
289	467.167,767 520.286,887	290	467.164,85 520.294,664	8.306	290	467.164,85 520.294,664	291	467.159,744 520.297,579	5.879	291	467.159,744 520.297,579	292	467.152,813 520.296,972	6.958
292	467.152,813 520.296,972	293	467.147,584 520.294,784	5.668	293	467.147,584 520.294,784	294	467.142,478 520.290,168	6.883	294	467.142,478 520.290,168	295	467.138,94 520.278,969	11.74 5
295	467.138,94 520.278,969	296	467.136,139 520.272,439	7.105	296	467.136,139 520.272,439	297	467.132,715 520.271,299	3.609	297	467.132,715 520.271,299	298	467.130,122 520.272,128	2.722
298	467.130,122 520.272,128	299	467.126,803 520.275,238	4.548	299	467.126,803 520.275,238	300	467.122,446 520.278,347	5.353	300	467.122,446 520.278,347	301	467.107,831 520.288,33	17.69 9
301	467.107,831 520.288,33	302	467.098,37 520.298,071	13.57 9	302	467.098,37 520.298,071	303	467.090,058 520.308,383	13.24 5	303	467.090,058 520.308,383	304	467.082,605 520.310,676	7.798
304	467.082,605 520.310,676	305	467.070,279 520.308,383	12.53 7	305	467.070,279 520.308,383	306	467.056,232 520.304,087	14.68 9	306	467.056,232 520.304,087	307	467.043,047 520.296,925	15.00 5

Punct început	X / Y	Punct sfârșit	X / Y	Lungime segment	Punct început	X / Y	Punct sfârșit	X / Y	Lungime segment	Punct început	X / Y	Punct sfârșit	X / Y	Lungime segment
307	467.043,047 520.296,925	308	467.034,447 520.291,482	10.178	308	467.034,447 520.291,482	309	467.025,135 520.282,919	12.651	309	467.025,135 520.282,919	310	467.022,801 520.277,986	5.457
310	467.022,801 520.277,986	311	467.021,275 520.270,45	7.689	311	467.021,275 520.270,45	312	467.018,748 520.254,168	16.477	312	467.018,748 520.254,168	313	467.018,494 520.242,718	11.453
313	467.018,494 520.242,718	314	467.018,239 520.226,562	16.158	314	467.018,239 520.226,562	315	467.022,696 520.201,882	25.079	315	467.022,696 520.201,882	316	467.024,153 520.196,11	5.953
316	467.024,153 520.196,11	1	467.105,326 520.218,68	84.252										

** Lungimile segmentelor sunt determinate în planul de proiecție Stereo 70 și sunt rotunjite la 1 milimetru.

*** Distanța dintre puncte este formată din segmente cumulate ce sunt mai mici decât valoarea 1 milimetru.

Neutilizabil în Circulația Civilă

**DATE DESPRE IMOBILUL NR. 2031**

Oficiul de Cadastru și Publicitate Imobiliară SIBIU
Biroul de Cadastru și Publicitate Imobiliară Medias

A. Partea I. Descrierea imobilului

TEREN Extravilan

Adresa: Jud. Sibiu

Nr. Crt	Nr cadastral Nr. topografic	Suprafața* (mp)	Observații / Referințe
A1		341	Sector cadastral:69 Teren neimprejmuit;

B. Partea II. Proprietari și acte

Inscrieri privitoare la dreptul de proprietate și alte drepturi reale	Referințe
/	
Act Normativ nr. 978, din 05/09/2002 emis de GUVERNUL ROMÂNIEI (Anexa 29, pozitia 127-438; Adeverința nr. 2663/11.07.2024, emisa de PRIMĂRIA COMUNEI HOGHILAG);	
B1	A1
Intabulare, drept de PROPRIETATE, dobândit prin Lege, cota actuala 1/1, cota initiala 1/1	
1) COMUNA HOGHILAG, CIF:999999999999, DOMENIUL PUBLIC	

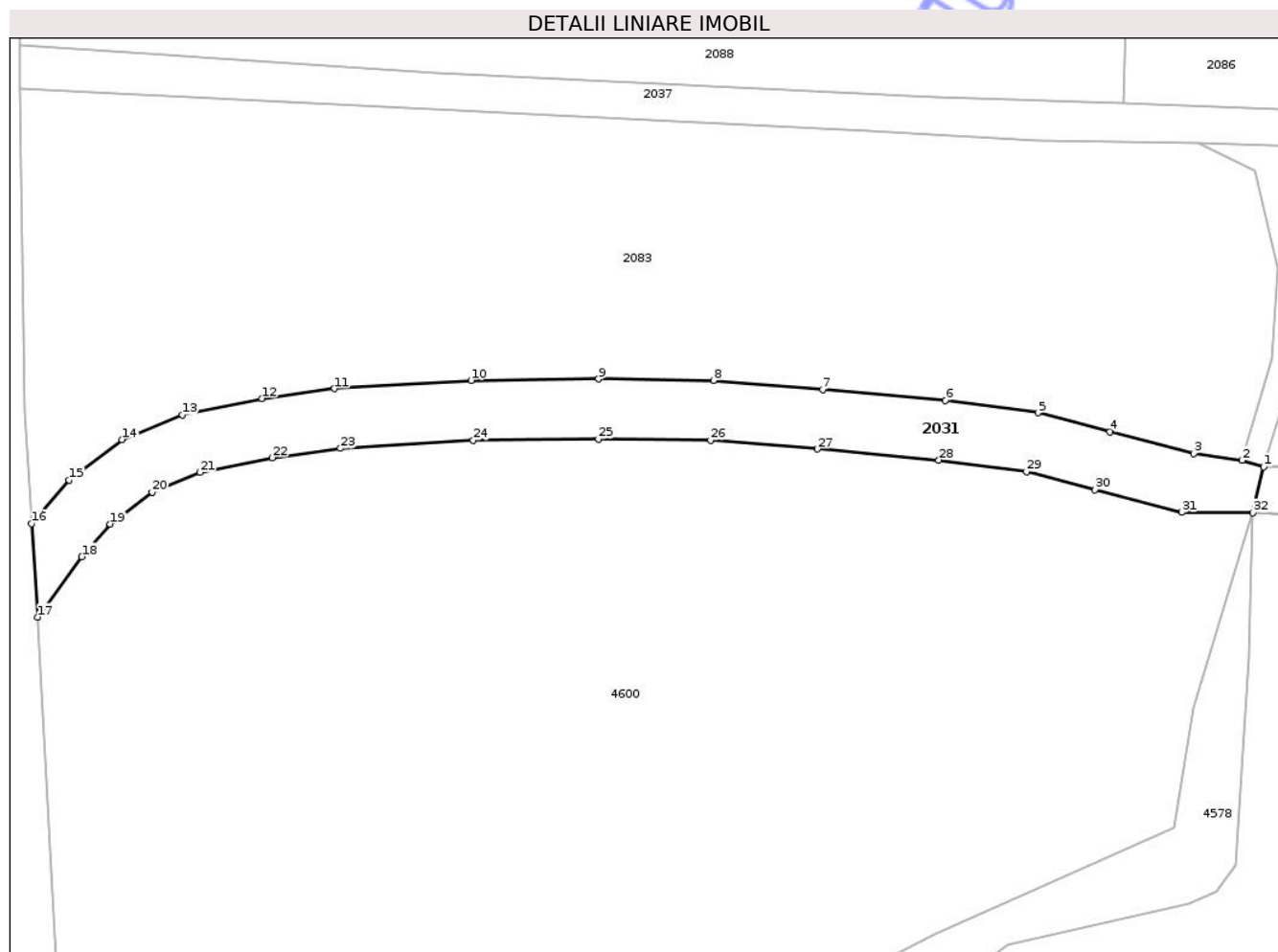
C. Partea III. SARCINI .

Inscrieri privind dezmembramintele dreptului de proprietate, drepturi reale de garanție și sarcini	Referințe
NU SUNT	

Teren

Nr cadastral	Suprafața (mp)*	Observații / Referințe
	341	

* Suprafața este determinată în planul de proiecție Stereo 70.



Date referitoare la teren

Crt	Categorie folosință	Intravilan	Suprafața (mp)	Tarla	Parcelă	Nr. topo	Observații / Referințe
1	drum	NU	341	67	1498	-	

Lungime Segmente

1) Valorile lungimilor segmentelor sunt obținute din proiecție în plan.

Punct început	X / Y	Punct sfârșit	X / Y	Lungime segment (** (m)
1	468.056,587 521.071,617	2	468.055,141 521.072,049	1.509
3	468.051,907 521.072,511	4	468.046,316 521.073,965	5.777
5	468.041,501 521.075,231	6	468.035,306 521.076,044	6.248
7	468.027,103 521.076,789	8	468.019,809 521.077,388	7.319
9	468.012,129 521.077,488	10	468.003,604 521.077,388	8.526

Punct început	X / Y	Punct sfârșit	X / Y	Lungime segment (** (m)
2	468.055,141 521.072,049	3	468.051,907 521.072,511	3.267
4	468.046,316 521.073,965	5	468.041,501 521.075,231	4.979
6	468.035,306 521.076,044	7	468.027,103 521.076,789	8.237
8	468.019,809 521.077,388	9	468.012,129 521.077,488	7.681
10	468.003,604 521.077,388	11	467.994,484 521.076,838	9.137

Punct început	X / Y	Punct sfârșit	X / Y	Lungime segment (** (m)	Punct început	X / Y	Punct sfârșit	X / Y	Lungime segment (** (m)
11	467.994,484 521.076,838	12	467.989,649 521.076,176	4.88	12	467.989,649 521.076,176	13	467.984,31 521.075,088	5.449
13	467.984,31 521.075,088	14	467.980,281 521.073,433	4.356	14	467.980,281 521.073,433	15	467.976,752 521.070,733	4.443
15	467.976,752 521.070,733	16	467.974,234 521.067,824	3.847	16	467.974,234 521.067,824	17	467.974,649 521.061,585	6.253
17	467.974,649 521.061,585	18	467.977,583 521.065,624	4.992	18	467.977,583 521.065,624	19	467.979,495 521.067,795	2.893
19	467.979,495 521.067,795	20	467.982,291 521.069,935	3.521	20	467.982,291 521.069,935	21	467.985,479 521.071,244	3.446
21	467.985,479 521.071,244	22	467.990,32 521.072,231	4.941	22	467.990,32 521.072,231	23	467.994,877 521.072,854	4.599
23	467.994,877 521.072,854	24	468.003,748 521.073,39	8.887	24	468.003,748 521.073,39	25	468.012,126 521.073,488	8.379
25	468.012,126 521.073,488	26	468.019,619 521.073,39	7.494	26	468.019,619 521.073,39	27	468.026,758 521.072,804	7.163
27	468.026,758 521.072,804	28	468.034,865 521.072,067	8.14	28	468.034,865 521.072,067	29	468.040,729 521.071,298	5.914
29	468.040,729 521.071,298	30	468.045,304 521.070,095	4.731	30	468.045,304 521.070,095	31	468.051,118 521.068,583	6.007
31	468.051,118 521.068,583	32	468.055,854 521.068,544	4.736	32	468.055,854 521.068,544	1	468.056,587 521.071,617	3.159

** Lungimile segmentelor sunt determinate în planul de proiecție Stereo 70 și sunt rotunjite la 1 milimetru.

*** Distanța dintre puncte este formată din segmente cumulate ce sunt mai mici decât valoarea 1 milimetru.

**DATE DESPRE IMOBILUL NR. 2032**

Oficiul de Cadastru și Publicitate Imobiliară SIBIU
Biroul de Cadastru și Publicitate Imobiliară Medias

A. Partea I. Descrierea imobilului

TEREN Extravilan

Adresa: Jud. Sibiu

Nr. Crt	Nr cadastral Nr. topografic	Suprafața* (mp)	Observații / Referințe
A1		286	Sector cadastral:69 Teren neimprejmuit;

B. Partea II. Proprietari și acte

Inscrieri privitoare la dreptul de proprietate și alte drepturi reale	Referințe
/	
Act Normativ nr. 978, din 05/09/2002 emis de GUVERNUL ROMÂNIEI (Anexa 29, pozitia 127-438; Adeverința nr. 2663/11.07.2024, emisa de PRIMĂRIA COMUNEI HOGHILAG);	
B1	A1
Intabulare, drept de PROPRIETATE, dobandit prin Lege, cota actuala 1/1, cota initiala 1/1	
1) COMUNA HOGHILAG, CIF:999999999999, DOMENIUL PUBLIC	


C. Partea III. SARCINI .

Inscrieri privind dezmembramintele dreptului de proprietate, drepturi reale de garanție și sarcini	Referințe
NU SUNT	

Teren

Nr cadastral	Suprafața (mp)*	Observații / Referințe
	286	

* Suprafața este determinată în planul de proiecție Stereo 70.



Date referitoare la teren

Crt	Categorie folosință	Intra vilan	Suprafața (mp)	Tarla	Parcelă	Nr. topo	Observații / Referințe
1	drum	NU	286	67	1449	-	

Lungime Segmente

1) Valorile lungimilor segmentelor sunt obținute din proiecție în plan.

Punct început	X / Y	Punct sfârșit	X / Y	Lungime segment (** (m)
1	468.063,386 521.071,639	2	468.062,839 521.068,18	3.502
3	468.068,61 521.067,404	4	468.075,651 521.066,675	7.079
5	468.082,031 521.066,373	6	468.086,515 521.066,373	4.484
7	468.091,669 521.066,57	8	468.097,123 521.066,375	5.457
9	468.102,641 521.066,134	10	468.108,932 521.065,691	6.307

Punct început	X / Y	Punct sfârșit	X / Y	Lungime segment (** (m)
2	468.062,839 521.068,18	3	468.068,61 521.067,404	5.823
4	468.075,651 521.066,675	5	468.082,031 521.066,373	6.387
6	468.086,515 521.066,373	7	468.091,669 521.066,57	5.158
8	468.097,123 521.066,375	9	468.102,641 521.066,134	5.523
10	468.108,932 521.065,691	11	468.115,827 521.065,146	6.917

Punct început	X / Y	Punct sfârșit	X / Y	Lungime segment (** (m)
11	468.115,827 521.065,146	12	468.122,565 521.064,846	6.745
13	468.129,635 521.064,749	14	468.134,559 521.064,463	4.932
15	468.135,236 521.068,431	16	468.131,304 521.068,659	3.939
17	468.129,778 521.068,747	18	468.122,681 521.068,845	7.098
19	468.116,074 521.069,139	20	468.109,23 521.069,68	6.865
21	468.102,869 521.070,127	22	468.097,282 521.070,372	5.592
23	468.091,664 521.070,573	24	468.086,439 521.070,373	5.229
25	468.082,125 521.070,373	26	468.075,952 521.070,665	6.18
27	468.068,338 521.071,453	1	468.063,386 521.071,639	4.955

Punct început	X / Y	Punct sfârșit	X / Y	Lungime segment (** (m)
12	468.122,565 521.064,846	13	468.129,635 521.064,749	7.071
14	468.134,559 521.064,463	15	468.135,236 521.068,431	4.025
16	468.131,304 521.068,659	17	468.129,778 521.068,747	1.529
18	468.122,681 521.068,845	19	468.116,074 521.069,139	6.614
20	468.109,23 521.069,68	21	468.102,869 521.070,127	6.377
22	468.097,282 521.070,372	23	468.091,664 521.070,573	5.622
24	468.086,439 521.070,373	25	468.082,125 521.070,373	4.314
26	468.075,952 521.070,665	27	468.068,338 521.071,453	7.655

** Lungimile segmentelor sunt determinate în planul de proiecție Stereo 70 și sunt rotunjite la 1 milimetru.

*** Distanța dintre puncte este formată din segmente cumulate ce sunt mai mici decât valoarea 1 milimetru.

Neutilizabil în
Civil



DATE DESPRE IMOBILUL NR. 2033

Oficiul de Cadastru și Publicitate Imobiliară SIBIU
Biroul de Cadastru și Publicitate Imobiliară Medias

A. Partea I. Descrierea imobilului

TEREN Extravilan

Adresa: Jud. Sibiu

Nr. Crt	Nr cadastral Nr. topografic	Suprafața* (mp)	Observații / Referințe
A1		24.842	Sector cadastral:69 Teren neimprejmuit;

B. Partea II. Proprietari și acte

Inscrieri privitoare la dreptul de proprietate și alte drepturi reale	Referințe	
/		
Act Administrativ nr. 2900, din 24/07/2024 emis de PRIMĂRIA COMUNEI HOGHILAG;		
B1	Inscrierea posesiei, drept de PROPRIETATE, dobandit prin Lege, cota actuala 1/1, cota initiala 1/1 1) NEIDENTIFICAT NEIDENTIFICAT	A1
Act Normativ nr. 7, din 13/03/1996 emis de PARLAMENTUL ROMÂNIEI;		
B2	Se notează mențiunea de proprietar neidentificat, rezerva comisiei locale de fond funciar	A1

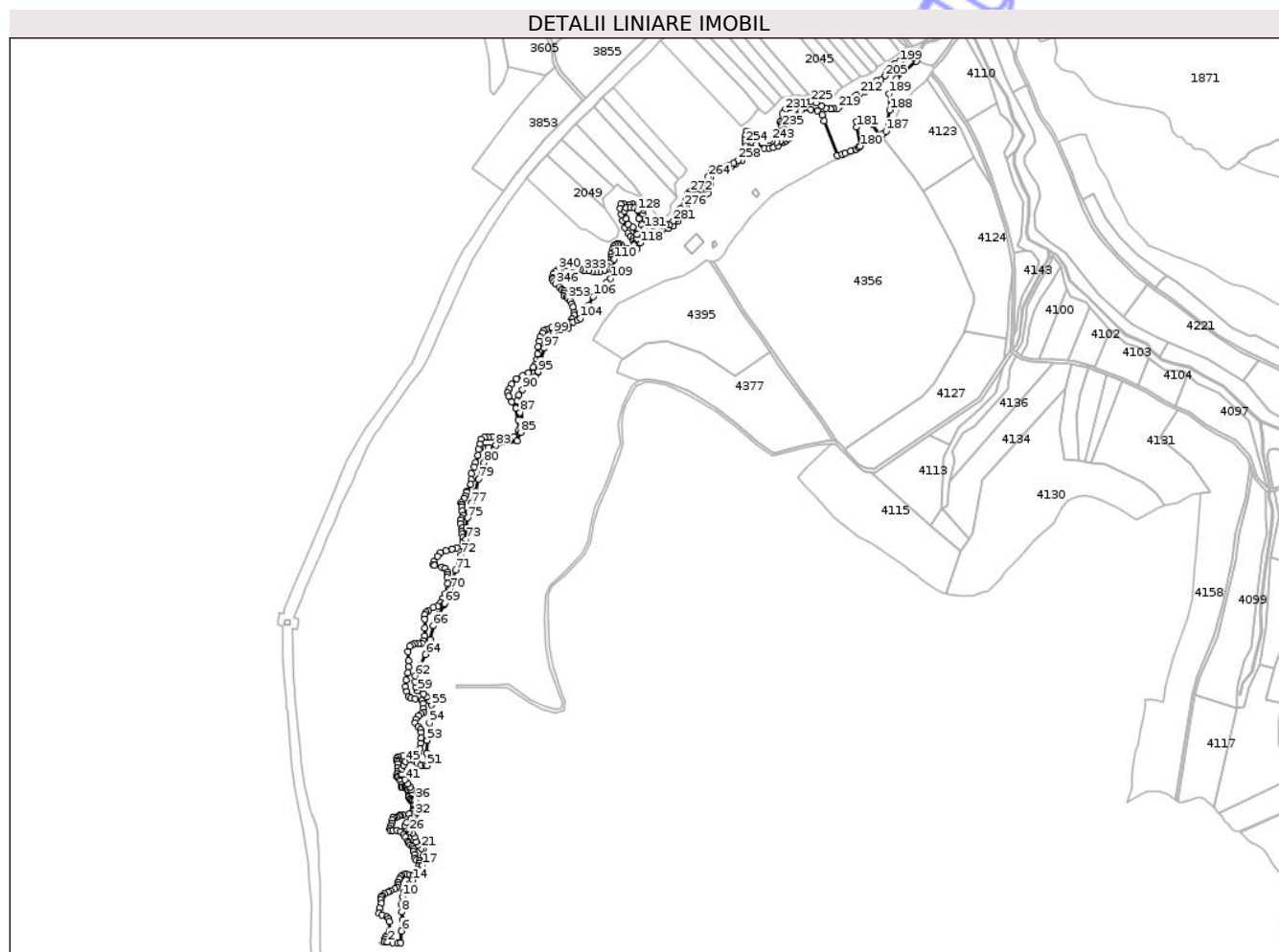
C. Partea III. SARCINI .

Inscrieri privind dezmembramentele dreptului de proprietate, drepturi reale de garanție și sarcini	Referințe
NU SUNT	

Teren

Nr cadastral	Suprafața (mp)*	Observații / Referințe
	24.842	

* Suprafața este determinată în planul de proiecție Stereo 70.



Date referitoare la teren

Crt	Categorie folosință	Intravilan	Suprafața (mp)	Tarla	Parcelă	Nr. topo	Observații / Referințe
1	padure	NU	24.842	67	1450, 1454, 1452, 1464, 1456, 1461	-	TUFĂRIȘ

Lungime Segmente

1) Valorile lungimilor segmentelor sunt obținute din proiecție în plan.

Punct început	X / Y	Punct sfârșit	X / Y	Lungime segment
1	468.063,386 521.071,639	2	468.068,338 521.071,453	4.955
4	468.082,125 521.070,373	5	468.086,439 521.070,373	4.314
7	468.088,907 521.102,893	8	468.087,944 521.113,304	10.455
10	468.088,885 521.134,829	11	468.090,794 521.141,295	6.742
13	468.098,456 521.152,287	14	468.103,049 521.158,145	7.444
2	468.068,338 521.070,665	3	468.075,952 521.070,665	7.655
5	468.086,439 521.070,373	6	468.087,673 521.086,754	16.427
8	468.087,944 521.113,304	9	468.087,182 521.124,081	10.804
11	468.090,794 521.141,295	12	468.094,084 521.146,792	6.406
14	468.103,049 521.158,145	15	468.108,854 521.164,84	8.861
3	468.075,952 521.070,665	4	468.082,125 521.070,373	6.18
6	468.087,673 521.086,754	7	468.088,907 521.102,893	16.186
9	468.087,182 521.124,081	10	468.088,885 521.134,829	10.882
12	468.094,084 521.146,792	13	468.098,456 521.152,287	7.022
15	468.108,854 521.164,84	16	468.114,188 521.172,548	9.374

Punct început	X / Y	Punct sfârșit	X / Y	Lungime segment	Punct început	X / Y	Punct sfârșit	X / Y	Lungime segment	Punct început	X / Y	Punct sfârșit	X / Y	Lungime segment
16	468.114,188 521.172,548	17	468.117,242 521.178,479	6.671	17	468.117,242 521.178,479	18	468.119,525 521.185,199	7.097	18	468.119,525 521.185,199	19	468.118,813 521.191,924	6.763
19	468.118,813 521.191,924	20	468.118,166 521.200,739	8.839	20	468.118,166 521.200,739	21	468.115,641 521.202,565	3.116	21	468.115,641 521.202,565	22	468.111,195 521.207,359	6.538
22	468.111,195 521.207,359	23	468.108,533 521.211,941	5.299	23	468.108,533 521.211,941	24	468.106,043 521.218,441	6.961	24	468.106,043 521.218,441	25	468.102,776 521.222,936	5.557
25	468.102,776 521.222,936	26	468.098,364 521.226,149	5.458	26	468.098,364 521.226,149	27	468.094,972 521.229,367	4.676	27	468.094,972 521.229,367	28	468.093,417 521.230,842	2.143
28	468.093,417 521.230,842	29	468.092,252 521.234,522	3.86	29	468.092,252 521.234,522	30	468.094,617 521.238,488	4.618	30	468.094,617 521.238,488	31	468.100,769 521.243,288	7.803
31	468.100,769 521.243,288	32	468.105,819 521.248,74	7.431	32	468.105,819 521.248,74	33	468.108,958 521.252,562	4.946	33	468.108,958 521.252,562	34	468.109,066 521.260,456	7.895
34	468.109,066 521.260,456	35	468.108,565 521.266,695	6.259	35	468.108,565 521.266,695	36	468.106,945 521.270,04	3.717	36	468.106,945 521.270,04	37	468.103,574 521.279,05	9.62
37	468.103,574 521.279,05	38	468.101,6 521.284,349	5.655	38	468.101,6 521.284,349	39	468.100,13 521.288,097	4.026	39	468.100,13 521.288,097	40	468.097,11 521.292,192	5.088
40	468.097,11 521.292,192	41	468.092,32 521.298,278	7.745	41	468.092,32 521.298,278	42	468.088,673 521.305,921	8.469	42	468.088,673 521.305,921	43	468.088,375 521.313,73	7.815
43	468.088,375 521.313,73	44	468.090,504 521.318,856	5.551	44	468.090,504 521.318,856	45	468.093,13 521.323,531	5.362	45	468.093,13 521.323,531	46	468.099,743 521.326,429	7.22
46	468.099,743 521.326,429	47	468.105,235 521.325,429	5.582	47	468.105,235 521.325,429	48	468.109,392 521.321,713	5.576	48	468.109,392 521.321,713	49	468.115,345 521.318,997	6.543
49	468.115,345 521.318,997	50	468.121,017 521.318,351	5.709	50	468.121,017 521.318,351	51	468.123,342 521.318,086	2.34	51	468.123,342 521.318,086	52	468.122,965 521.335,299	17.21 7
52	468.122,965 521.335,299	53	468.123,775 521.353,647	18.36 6	53	468.123,775 521.353,647	54	468.126,736 521.378,116	24.64 8	54	468.126,736 521.378,116	55	468.129,324 521.402,885	24.90 4
55	468.129,324 521.402,885	56	468.127,262 521.409,118	6.565	56	468.127,262 521.409,118	57	468.122,828 521.414,528	6.995	57	468.122,828 521.414,528	58	468.118,269 521.418,31	5.924
58	468.118,269 521.418,31	59	468.110,264 521.422,951	9.253	59	468.110,264 521.422,951	60	468.107,32 521.427,702	5.589	60	468.107,32 521.427,702	61	468.107,129 521.435,235	7.535
61	468.107,129 521.435,235	62	468.107,009 521.443,397	8.163	62	468.107,009 521.443,397	63	468.113,527 521.458,292	16.25 9	63	468.113,527 521.458,292	64	468.121,241 521.473,52	17.07
64	468.121,241 521.473,52	65	468.127,66 521.494,762	22.19 1	65	468.127,66 521.494,762	66	468.132,404 521.513,416	19.24 8	66	468.132,404 521.513,416	67	468.139,66 521.529,301	17.46 4
67	468.139,66 521.529,301	68	468.147,334 521.543,592	16.22 1	68	468.147,334 521.543,592	69	468.148,003 521.544,839	1.415	69	468.148,003 521.544,839	70	468.156,088 521.564,705	21.44 8
70	468.156,088 521.564,705	71	468.163,46 521.591,742	28.02 4	71	468.163,46 521.591,742	72	468.170,899 521.612,382	21.94	72	468.170,899 521.612,382	73	468.178,026 521.634,642	23.37 3
73	468.178,026 521.634,642	74	468.178,225 521.650,655	16.01 4	74	468.178,225 521.650,655	75	468.180,051 521.664,67	14.13 3	75	468.180,051 521.664,67	76	468.181,847 521.672,125	7.668
76	468.181,847 521.672,125	77	468.184,943 521.684,973	13.21 6	77	468.184,943 521.684,973	78	468.191,088 521.700,915	17.08 5	78	468.191,088 521.700,915	79	468.195,714 521.718,916	18.58 6
79	468.195,714 521.718,916	80	468.203,244 521.741,632	23.93 2	80	468.203,244 521.741,632	81	468.205,542 521.762,124	20.62	81	468.205,542 521.762,124	82	468.209,755 521.763,125	4.33
82	468.209,755 521.763,125	83	468.219,727 521.765,794	10.32 3	83	468.219,727 521.765,794	84	468.249,277 521.772,172	30.23	84	468.249,277 521.772,172	85	468.254,129 521.784,023	12.80 6
85	468.254,129 521.784,023	86	468.259,496 521.797,246	14.27 1	86	468.259,496 521.797,246	87	468.253,288 521.812,061	16.06 3	87	468.253,288 521.812,061	88	468.249,4 521.828,064	16.46 9
88	468.249,4 521.828,064	89	468.251,596 521.836,174	8.402	89	468.251,596 521.836,174	90	468.257,023 521.844,077	9.587	90	468.257,023 521.844,077	91	468.265,939 521.853,025	12.63 2
91	468.265,939 521.853,025	92	468.274,563 521.862,569	12.86 3	92	468.274,563 521.862,569	93	468.278,796 521.868,136	6.994	93	468.278,796 521.868,136	94	468.279,128 521.868,573	0.549
94	468.279,128 521.868,573	95	468.279,195 521.868,972	0.405	95	468.279,195 521.868,972	96	468.282,012 521.885,865	17.12 6	96	468.282,012 521.885,865	97	468.287,298 521.901,715	16.70 8
97	468.287,298 521.901,715	98	468.292,581 521.914,656	13.97 8	98	468.292,581 521.914,656	99	468.300,659 521.922,918	11.55 5	99	468.300,659 521.922,918	100	468.310,992 521.927,706	11.38 8
100	468.310,992 521.927,706	101	468.320,06 521.928,733	9.126	101	468.320,06 521.928,733	102	468.328,284 521.938,135	12.49 1	102	468.328,284 521.938,135	103	468.333,789 521.941,091	6.248
103	468.333,789 521.941,091	104	468.338,452 521.943,817	5.401	104	468.338,452 521.943,817	105	468.349,654 521.961,787	21.17 6	105	468.349,654 521.961,787	106	468.356,193 521.973,992	13.84 6
106	468.356,193 521.973,992	107	468.364,724 521.985,097	14.00 4	107	468.364,724 521.985,097	108	468.374,907 521.993,953	13.49 5	108	468.374,907 521.993,953	109	468.380,57 521.999,315	7.799
109	468.380,57 521.999,315	110	468.385,679 522.026,227	27.39 3	110	468.385,679 522.026,227	111	468.387,343 522.037,778	11.67	111	468.387,343 522.037,778	112	468.389,228 522.040,519	3.327
112	468.389,228 522.040,519	113	468.392,77 522.038,444	4.105	113	468.392,77 522.038,444	114	468.396,806 522.034,728	5.486	114	468.396,806 522.034,728	115	468.406,856 522.034,575	10.05 1

Punct început	X / Y	Punct sfârșit	X / Y	Lungime segment	Punct început	X / Y	Punct sfârșit	X / Y	Lungime segment	Punct început	X / Y	Punct sfârșit	X / Y	Lungime segment
115	468.406,856 522.034,575	116	468.413,016 522.036,663	6.504	116	468.413,016 522.036,663	117	468.417,681 522.040,785	6.225	117	468.417,681 522.040,785	118	468.421,466 522.049,005	9.05
118	468.421,466 522.049,005	119	468.417,349 522.055,304	7.525	119	468.417,349 522.055,304	120	468.417,831 522.060,457	5.175	120	468.417,831 522.060,457	121	468.411,536 522.071,243	12.489
121	468.411,536 522.071,243	122	468.405,054 522.074,87	7.428	122	468.405,054 522.074,87	123	468.401,893 522.082,417	8.182	123	468.401,893 522.082,417	124	468.400,045 522.093,479	11.215
124	468.400,045 522.093,479	125	468.402,46 522.097,834	4.98	125	468.402,46 522.097,834	126	468.408,365 522.099,234	6.069	126	468.408,365 522.099,234	127	468.414,209 522.097,774	6.024
127	468.414,209 522.097,774	128	468.418,105 522.094,245	5.257	128	468.418,105 522.094,245	129	468.419,736 522.082,819	11.542	129	468.419,736 522.082,819	130	468.423,815 522.074,764	9.029
130	468.423,815 522.074,764	131	468.427,946 522.068,865	7.202	131	468.427,946 522.068,865	132	468.443,131 522.067,449	15.251	132	468.443,131 522.067,449	133	468.453,464 522.068,127	10.355
133	468.453,464 522.068,127	134	468.461,6 522.069,483	8.248	134	468.461,6 522.069,483	135	468.468,381 522.072,923	7.604	135	468.468,381 522.072,923	136	468.474,848 522.079,492	9.218
136	468.474,848 522.079,492	137	468.477,664 522.086,581	7.628	137	468.477,664 522.086,581	138	468.480,275 522.092,261	6.251	138	468.480,275 522.092,261	139	468.486,25 522.099,591	9.457
139	468.486,25 522.099,591	140	468.489,392 522.111,044	11.876	140	468.489,392 522.111,044	141	468.495,367 522.117,831	9.042	141	468.495,367 522.117,831	142	468.504,874 522.114,573	10.05
142	468.504,874 522.114,573	143	468.513,158 522.116,338	8.47	143	468.513,158 522.116,338	144	468.516,69 522.119,188	4.538	144	468.516,69 522.119,188	145	468.519,692 522.130,759	11.954
145	468.519,692 522.130,759	146	468.520,235 522.140,804	10.06	146	468.520,235 522.140,804	147	468.524,581 522.148,27	8.639	147	468.524,581 522.148,27	148	468.532,322 522.151,528	8.399
148	468.532,322 522.151,528	149	468.537,076 522.153,041	4.989	149	468.537,076 522.153,041	150	468.544,237 522.154,093	7.238	150	468.544,237 522.154,093	151	468.549,044 522.155,023	4.896
151	468.549,044 522.155,023	152	468.555,185 522.159,315	7.492	152	468.555,185 522.159,315	153	468.564,542 522.164,876	10.885	153	468.564,542 522.164,876	154	468.570,653 522.176,278	12.936
154	468.570,653 522.176,278	155	468.572,826 522.187,409	11.341	155	468.572,826 522.187,409	156	468.578,53 522.189,988	6.26	156	468.578,53 522.189,988	157	468.584,642 522.186,323	7.127
157	468.584,642 522.186,323	158	468.595,778 522.181,572	12.107	158	468.595,778 522.181,572	159	468.602,466 522.181,386	6.691	159	468.602,466 522.181,386	160	468.608,516 522.182,528	6.157
160	468.608,516 522.182,528	161	468.614,593 522.184,629	6.43	161	468.614,593 522.184,629	162	468.622,621 522.189,665	9.477	162	468.622,621 522.189,665	163	468.626,24 522.191,738	4.171
163	468.626,24 522.191,738	164	468.628,887 522.195,408	4.525	164	468.628,887 522.195,408	165	468.629,143 522.202,92	7.516	165	468.629,143 522.202,92	166	468.627,265 522.210,373	7.686
166	468.627,265 522.210,373	167	468.628,717 522.218,397	8.154	167	468.628,717 522.218,397	168	468.634,695 522.225,396	9.204	168	468.634,695 522.225,396	169	468.645,968 522.233,761	14.038
169	468.645,968 522.233,761	170	468.660,743 522.235,981	14.941	170	468.660,743 522.235,981	171	468.670,137 522.233,847	9.633	171	468.670,137 522.233,847	172	468.676,244 522.227,829	8.574
172	468.676,244 522.227,829	173	468.679,038 522.219,941	8.368	173	468.679,038 522.219,941	174	468.697,6 522.171,206	52.15	174	468.697,6 522.171,206	175	468.704,032 522.172,799	6.626
175	468.704,032 522.172,799	176	468.708,872 522.174,448	5.113	176	468.708,872 522.174,448	177	468.716,532 522.177,307	8.176	177	468.716,532 522.177,307	178	468.723,629 522.180,222	7.672
178	468.723,629 522.180,222	179	468.726,81 522.182,067	3.677	179	468.726,81 522.182,067	180	468.729,335 522.184,381	3.425	180	468.729,335 522.184,381	181	468.724,353 522.210,963	27.045
181	468.724,353 522.210,963	182	468.724,582 522.218,518	7.558	182	468.724,582 522.218,518	183	468.733,246 522.224,007	10.256	183	468.733,246 522.224,007	184	468.747,096 522.214,41	16.85
184	468.747,096 522.214,41	185	468.756,276 522.199,5	17.509	185	468.756,276 522.199,5	186	468.761,813 522.201,813	6.001	186	468.761,813 522.201,813	187	468.765,83 522.205,266	5.297
187	468.765,83 522.205,266	188	468.770,913 522.234,896	30.063	188	468.770,913 522.234,896	189	468.770,422 522.257,959	23.068	189	468.770,422 522.257,959	190	468.780,19 522.278,26	22.529
190	468.780,19 522.278,26	191	468.807,909 522.302,993	37.149	191	468.807,909 522.302,993	192	468.804,509 522.307,616	5.739	192	468.804,509 522.307,616	193	468.800,485 522.314,3	7.802
193	468.800,485 522.314,3	194	468.800,075 522.314,125	0.446	194	468.800,075 522.314,125	195	468.795,734 522.312,951	4.497	195	468.795,734 522.312,951	196	468.793,667 522.312,79	2.073
196	468.793,667 522.312,79	197	468.790,217 522.308,042	5.869	197	468.790,217 522.308,042	198	468.788,334 522.304,833	3.721	198	468.788,334 522.304,833	199	468.784,824 522.302,395	4.274
199	468.784,824 522.302,395	200	468.777,614 522.298,914	8.006	200	468.777,614 522.298,914	201	468.772,735 522.297,417	5.103	201	468.772,735 522.297,417	202	468.770,167 522.293,951	4.314
202	468.770,167 522.293,951	203	468.768,309 522.289,838	4.513	203	468.768,309 522.289,838	204	468.766,224 522.286,563	3.882	204	468.766,224 522.286,563	205	468.764,56 522.282,642	4.259
205	468.764,56 522.282,642	206	468.757,979 522.276,81	8.793	206	468.757,979 522.276,81	207	468.752,617 522.275,657	5.485	207	468.752,617 522.275,657	208	468.749,818 522.272,722	4.056
208	468.749,818 522.272,722	209	468.744,999 522.267,295	7.258	209	468.744,999 522.267,295	210	468.741,809 522.263,836	4.705	210	468.741,809 522.263,836	211	468.736,36 522.260,904	6.188
211	468.736,36 522.260,904	212	468.728,691 522.257,851	8.254	212	468.728,691 522.257,851	213	468.724,347 522.256,155	4.663	213	468.724,347 522.256,155	214	468.717,628 522.252,56	7.62

Punct început	X / Y	Punct sfârșit	X / Y	Lungime segment	Punct început	X / Y	Punct sfârșit	X / Y	Lungime segment	Punct început	X / Y	Punct sfârșit	X / Y	Lungime segment
214	468.717,628 522.252,56	215	468.714,913 522.249,439	4.137	215	468.714,913 522.249,439	216	468.709,28 522.247,811	5.864	216	468.709,28 522.247,811	217	468.704,984 522.245,492	4.882
217	468.704,984 522.245,492	218	468.701,523 522.240,879	5.767	218	468.701,523 522.240,879	219	468.698,401 522.237,691	4.462	219	468.698,401 522.237,691	220	468.692,903 522.236,062	5.734
220	468.692,903 522.236,062	221	468.687,948 522.236,062	4.955	221	468.687,948 522.236,062	222	468.681,744 522.237,082	6.287	222	468.681,744 522.237,082	223	468.675,432 522.240,745	7.298
223	468.675,432 522.240,745	224	468.668,034 522.244,544	8.316	224	468.668,034 522.244,544	225	468.660,636 522.246,24	7.59	225	468.660,636 522.246,24	226	468.653,51 522.245,833	7.138
226	468.653,51 522.245,833	227	468.646,112 522.245,222	7.423	227	468.646,112 522.245,222	228	468.640,953 522.244,951	5.166	228	468.640,953 522.244,951	229	468.635,999 522.242,169	5.682
229	468.635,999 522.242,169	230	468.631,1 522.237,946	6.468	230	468.631,1 522.237,946	231	468.624,313 522.234,622	7.557	231	468.624,313 522.234,622	232	468.620,512 522.229,873	6.083
232	468.620,512 522.229,873	233	468.617,585 522.218,056	12.174	233	468.617,585 522.218,056	234	468.618,84 522.215,004	3.3	234	468.618,84 522.215,004	235	468.620,269 522.211,652	3.644
235	468.620,269 522.211,652	236	468.623,417 522.208,15	4.709	236	468.623,417 522.208,15	237	468.624,937 522.204,366	4.078	237	468.624,937 522.204,366	238	468.625,682 522.201,637	2.829
238	468.625,682 522.201,637	239	468.624,252 522.196,081	5.737	239	468.624,252 522.196,081	240	468.622,049 522.193,073	3.728	240	468.622,049 522.193,073	241	468.618,543 522.191,832	3.719
241	468.618,543 522.191,832	242	468.612,073 522.190,349	6.638	242	468.612,073 522.190,349	243	468.606,109 522.191,724	6.12	243	468.606,109 522.191,724	244	468.602,063 522.192,808	4.189
244	468.602,063 522.192,808	245	468.597,119 522.195,91	5.837	245	468.597,119 522.195,91	246	468.591,654 522.198,62	6.1	246	468.591,654 522.198,62	247	468.587,108 522.199,496	4.63
247	468.587,108 522.199,496	248	468.581,102 522.201,58	6.357	248	468.581,102 522.201,58	249	468.577,181 522.203,54	4.384	249	468.577,181 522.203,54	250	468.573,093 522.205,374	4.481
250	468.573,093 522.205,374	251	468.570,215 522.205,249	2.881	251	468.570,215 522.205,249	252	468.569,047 522.199,579	5.789	252	468.569,047 522.199,579	253	468.568,755 522.193,659	5.927
253	468.568,755 522.193,659	254	468.569,339 522.188,802	4.892	254	468.569,339 522.188,802	255	468.569,422 522.184,091	4.712	255	468.569,422 522.184,091	256	468.567,587 522.177,587	6.758
256	468.567,587 522.177,587	257	468.564,616 522.170,858	7.356	257	468.564,616 522.170,858	258	468.558,81 522.164,847	8.357	258	468.558,81 522.164,847	259	468.552,651 522.160,901	7.315
259	468.552,651 522.160,901	260	468.545,642 522.157,792	7.668	260	468.545,642 522.157,792	261	468.537,679 522.156,424	8.08	261	468.537,679 522.156,424	262	468.526,642 522.153,477	11.424
262	468.526,642 522.153,477	263	468.520,998 522.148,781	7.342	263	468.520,998 522.148,781	264	468.517,306 522.141,677	8.006	264	468.517,306 522.141,677	265	468.516,518 522.134,837	6.885
265	468.516,518 522.134,837	266	468.516,222 522.128,44	6.404	266	468.516,222 522.128,44	267	468.515,061 522.124,999	3.632	267	468.515,061 522.124,999	268	468.511,245 522.124,253	3.888
268	468.511,245 522.124,253	269	468.506,762 522.124,287	4.483	269	468.506,762 522.124,287	270	468.501,438 522.124,867	5.355	270	468.501,438 522.124,867	271	468.495,342 522.122,753	6.452
271	468.495,342 522.122,753	272	468.491,817 522.120,556	4.154	272	468.491,817 522.120,556	273	468.488,54 522.117,737	4.323	273	468.488,54 522.117,737	274	468.486,007 522.109,973	8.167
274	468.486,007 522.109,973	275	468.483,933 522.103,258	7.028	275	468.483,933 522.103,258	276	468.482,482 522.099,818	3.733	276	468.482,482 522.099,818	277	468.478,002 522.096,946	5.322
277	468.478,002 522.096,946	278	468.474,643 522.093,298	4.959	278	468.474,643 522.093,298	279	468.473,516 522.087,976	5.44	279	468.473,516 522.087,976	280	468.471,94 522.082,67	5.535
280	468.471,94 522.082,67	281	468.468,0 522.079,437	5.097	281	468.468,0 522.079,437	282	468.462,221 522.074,617	7.525	282	468.462,221 522.074,617	283	468.457,701 522.073,996	4.562
283	468.457,701 522.073,996	284	468.452,144 522.073,871	5.558	284	468.452,144 522.073,871	285	468.443,891 522.074,12	8.257	285	468.443,891 522.074,12	286	468.439,469 522.072,676	4.652
286	468.439,469 522.072,676	287	468.434,16 522.072,179	5.332	287	468.434,16 522.072,179	288	468.429,515 522.074,251	5.086	288	468.429,515 522.074,251	289	468.426,281 522.076,489	3.933
289	468.426,281 522.076,489	290	468.423,792 522.081,132	5.268	290	468.423,792 522.081,132	291	468.423,46 522.085,028	3.91	291	468.423,46 522.085,028	292	468.425,243 522.089,732	5.031
292	468.425,243 522.089,732	293	468.425,907 522.095,245	5.553	293	468.425,907 522.095,245	294	468.424,662 522.097,815	2.856	294	468.424,662 522.097,815	295	468.421,884 522.100,426	3.812
295	468.421,884 522.100,426	296	468.417,28 522.102,54	5.066	296	468.417,28 522.102,54	297	468.411,008 522.103,143	6.301	297	468.411,008 522.103,143	298	468.406,513 522.101,824	4.685
298	468.406,513 522.101,824	299	468.398,143 522.104,255	8.716	299	468.398,143 522.104,255	300	468.394,802 522.102,772	3.655	300	468.394,802 522.102,772	301	468.393,813 522.097,537	5.328
301	468.393,813 522.097,537	302	468.395,175 522.088,708	8.933	302	468.395,175 522.088,708	303	468.397,063 522.080,427	8.493	303	468.397,063 522.080,427	304	468.400,628 522.070,364	10.676
304	468.400,628 522.070,364	305	468.404,675 522.062,902	8.489	305	468.404,675 522.062,902	306	468.408,16 522.058,394	5.698	306	468.408,16 522.058,394	307	468.412,178 522.055,513	4.944
307	468.412,178 522.055,513	308	468.412,711 522.051,866	3.686	308	468.412,711 522.051,866	309	468.413,326 522.048,546	3.376	309	468.413,326 522.048,546	310	468.412,793 522.045,391	3.2
310	468.412,793 522.045,391	311	468.410,644 522.040,95	4.934	311	468.410,644 522.040,95	312	468.408,143 522.039,884	2.719	312	468.408,143 522.039,884	313	468.403,797 522.040,417	4.379

Punct început	X / Y	Punct sfârșit	X / Y	Lungime segment	Punct început	X / Y	Punct sfârșit	X / Y	Lungime segment	Punct început	X / Y	Punct sfârșit	X / Y	Lungime segment
313	468.403,797 522.040,417	314	468.400,804 522.040,581	2.997	314	468.400,804 522.040,581	315	468.398,017 522.042,343	3.297	315	468.398,017 522.042,343	316	468.395,352 522.045,457	4.099
316	468.395,352 522.045,457	317	468.392,318 522.047,301	3.55	317	468.392,318 522.047,301	318	468.389,817 522.047,179	2.504	318	468.389,817 522.047,179	319	468.387,193 522.046,277	2.775
319	468.387,193 522.046,277	320	468.384,569 522.043,572	3.769	320	468.384,569 522.043,572	321	468.383,544 522.040,663	3.084	321	468.383,544 522.040,663	322	468.381,43 522.033,785	7.196
322	468.381,43 522.033,785	323	468.381,063 522.029,293	4.507	323	468.381,063 522.029,293	324	468.380,737 522.025,504	3.803	324	468.380,737 522.025,504	325	468.379,061 522.021,347	4.482
325	468.379,061 522.021,347	326	468.376,651 522.015,64	6.195	326	468.376,651 522.015,64	327	468.374,913 522.012,853	3.285	327	468.374,913 522.012,853	328	468.371,68 522.011,156	3.651
328	468.371,68 522.011,156	329	468.365,157 522.008,69	6.974	329	468.365,157 522.008,69	330	468.360,105 522.008,69	5.052	330	468.360,105 522.008,69	331	468.354,568 522.009,699	5.628
331	468.354,568 522.009,699	332	468.349,557 522.010,346	5.053	332	468.349,557 522.010,346	333	468.343,513 522.010,432	6.045	333	468.343,513 522.010,432	334	468.338,218 522.011,604	5.423
334	468.338,218 522.011,604	335	468.333,813 522.012,492	4.494	335	468.333,813 522.012,492	336	468.327,064 522.016,209	7.705	336	468.327,064 522.016,209	337	468.321,406 522.017,784	5.873
337	468.321,406 522.017,784	338	468.316,031 522.016,613	5.501	338	468.316,031 522.016,613	339	468.310,777 522.014,593	5.629	339	468.310,777 522.014,593	340	468.306,964 522.011,506	4.906
340	468.306,964 522.011,506	341	468.302,478 522.008,234	5.552	341	468.302,478 522.008,234	342	468.300,296 522.005,608	3.414	342	468.300,296 522.005,608	343	468.298,921 522.001,246	4.574
343	468.298,921 522.001,246	344	468.299,284 521.998,085	3.182	344	468.299,284 521.998,085	345	468.300,982 521.995,137	3.402	345	468.300,982 521.995,137	346	468.303,69 521.991,34	4.664
346	468.303,69 521.991,34	347	468.308,507 521.987,69	6.044	347	468.308,507 521.987,69	348	468.312,104 521.984,095	5.086	348	468.312,104 521.984,095	349	468.315,135 521.982,156	3.598
349	468.315,135 521.982,156	350	468.315,623 521.978,994	3.199	350	468.315,623 521.978,994	351	468.315,649 521.975,134	3.86	351	468.315,649 521.975,134	352	468.318,349 521.973,845	2.992
352	468.318,349 521.973,845	353	468.320,675 521.971,279	3.463	353	468.320,675 521.971,279	354	468.323,827 521.967,805	4.691	354	468.323,827 521.967,805	355	468.325,97 521.964,009	4.359
355	468.325,97 521.964,009	356	468.327,622 521.959,176	5.108	356	468.327,622 521.959,176	357	468.329,655 521.952,114	7.349	357	468.329,655 521.952,114	358	468.329,334 521.947,589	4.536
358	468.329,334 521.947,589	359	468.326,667 521.942,28	5.941	359	468.326,667 521.942,28	360	468.323,551 521.938,526	4.879	360	468.323,551 521.938,526	361	468.318,584 521.936,804	5.257
361	468.318,584 521.936,804	362	468.314,948 521.935,806	3.77	362	468.314,948 521.935,806	363	468.311,632 521.935,965	3.32	363	468.311,632 521.935,965	364	468.306,279 521.933,29	5.984
364	468.306,279 521.933,29	365	468.302,883 521.931,732	3.736	365	468.302,883 521.931,732	366	468.297,769 521.930,734	5.21	366	468.297,769 521.930,734	367	468.291,005 521.928,286	7.193
367	468.291,005 521.928,286	368	468.286,53 521.926,249	4.917	368	468.286,53 521.926,249	369	468.284,532 521.923,454	3.436	369	468.284,532 521.923,454	370	468.281,736 521.916,985	7.047
370	468.281,736 521.916,985	371	468.280,933 521.911,211	5.83	371	468.280,933 521.911,211	372	468.279,215 521.903,664	7.74	372	468.279,215 521.903,664	373	468.277,891 521.893,349	10.4
373	468.277,891 521.893,349	374	468.277,376 521.886,382	6.986	374	468.277,376 521.886,382	375	468.275,665 521.879,046	7.533	375	468.275,665 521.879,046	376	468.272,34 521.875,119	5.146
376	468.272,34 521.875,119	377	468.265,172 521.867,137	10.728	377	468.265,172 521.867,137	378	468.257,213 521.863,512	8.746	378	468.257,213 521.863,512	379	468.248,448 521.859,484	9.646
379	468.248,448 521.859,484	380	468.241,857 521.851,357	10.464	380	468.241,857 521.851,357	381	468.238,329 521.845,124	7.162	381	468.238,329 521.845,124	382	468.236,251 521.839,395	6.094
382	468.236,251 521.839,395	383	468.237,952 521.834,817	4.884	383	468.237,952 521.834,817	384	468.241,958 521.827,209	8.598	384	468.241,958 521.827,209	385	468.247,67 521.817,954	10.876
385	468.247,67 521.817,954	386	468.251,577 521.801,635	16.78	386	468.251,577 521.801,635	387	468.252,174 521.786,896	14.751	387	468.252,174 521.786,896	388	468.245,652 521.778,186	10.881
388	468.245,652 521.778,186	389	468.234,869 521.773,126	11.911	389	468.234,869 521.773,126	390	468.229,29 521.773,433	5.587	390	468.229,29 521.773,433	391	468.222,733 521.775,243	6.802
391	468.222,733 521.775,243	392	468.214,99 521.777,615	8.098	392	468.214,99 521.777,615	393	468.209,182 521.777,366	5.813	393	468.209,182 521.777,366	394	468.203,562 521.776,929	5.637
394	468.203,562 521.776,929	395	468.198,753 521.774,245	5.507	395	468.198,753 521.774,245	396	468.196,942 521.768,19	6.32	396	468.196,942 521.768,19	397	468.195,191 521.760,309	8.073
397	468.195,191 521.760,309	398	468.194,192 521.751,821	8.547	398	468.194,192 521.751,821	399	468.190,877 521.741,565	10.778	399	468.190,877 521.741,565	400	468.189,316 521.735,573	6.192
400	468.189,316 521.735,573	401	468.185,569 521.726,42	9.89	401	468.185,569 521.726,42	402	468.184,971 521.718,456	7.986	402	468.184,971 521.718,456	403	468.184,473 521.711,687	6.787
403	468.184,473 521.711,687	404	468.179,595 521.702,29	10.588	404	468.179,595 521.702,29	405	468.178,294 521.699,995	2.638	405	468.178,294 521.699,995	406	468.177,102 521.695,08	5.057
406	468.177,102 521.695,08	407	468.174,882 521.691,599	4.129	407	468.174,882 521.691,599	408	468.170,985 521.686,316	6.565	408	468.170,985 521.686,316	409	468.171,444 521.683,556	2.798
409	468.171,444 521.683,556	410	468.171,673 521.679,818	3.745	410	468.171,673 521.679,818	411	468.172,856 521.674,211	5.73	411	468.172,856 521.674,211	412	468.174,204 521.668,353	6.011

Punct început	X / Y	Punct sfârșit	X / Y	Lungime segment	Punct început	X / Y	Punct sfârșit	X / Y	Lungime segment	Punct început	X / Y	Punct sfârșit	X / Y	Lungime segment
412	468.174,204 521.668,353	413	468.171,831 521.664,4	4.611	413	468.171,831 521.664,4	414	468.170,127 521.661,541	3.328	414	468.170,127 521.661,541	415	468.170,431 521.656,175	5.375
415	468.170,431 521.656,175	416	468.172,987 521.650,214	6.486	416	468.172,987 521.650,214	417	468.172,924 521.646,364	3.851	417	468.172,924 521.646,364	418	468.172,559 521.641,923	4.456
418	468.172,559 521.641,923	419	468.173,229 521.637,346	4.626	419	468.173,229 521.637,346	420	468.174,628 521.630,959	6.538	420	468.174,628 521.630,959	421	468.172,559 521.625,363	5.966
421	468.172,559 521.625,363	422	468.164,883 521.622,745	8.11	422	468.164,883 521.622,745	423	468.158,188 521.621,224	6.866	423	468.158,188 521.621,224	424	468.150,277 521.618,426	8.391
424	468.150,277 521.618,426	425	468.142,609 521.615,75	8.122	425	468.142,609 521.615,75	426	468.137,797 521.610,495	7.125	426	468.137,797 521.610,495	427	468.132,99 521.603,067	8.848
427	468.132,99 521.603,067	428	468.131,834 521.599,113	4.12	428	468.131,834 521.599,113	429	468.133,917 521.597,907	2.407	429	468.133,917 521.597,907	430	468.144,065 521.595,628	10.401
430	468.144,065 521.595,628	431	468.149,278 521.593,929	5.483	431	468.149,278 521.593,929	432	468.152,338 521.589,116	5.703	432	468.152,338 521.589,116	433	468.151,828 521.585,831	3.324
433	468.151,828 521.585,831	434	468.151,261 521.581,357	4.51	434	468.151,261 521.581,357	435	468.152,451 521.572,958	8.483	435	468.152,451 521.572,958	436	468.152,904 521.565,597	7.375
436	468.152,904 521.565,597	437	468.149,101 521.558,565	7.994	437	468.149,101 521.558,565	438	468.144,68 521.551,697	8.168	438	468.144,68 521.551,697	439	468.142,47 521.546,148	5.973
439	468.142,47 521.546,148	440	468.137,76 521.540,586	7.288	440	468.137,76 521.540,586	441	468.132,264 521.539,114	5.69	441	468.132,264 521.539,114	442	468.125,295 521.534,47	8.375
442	468.125,295 521.534,47	443	468.122,349 521.532,375	3.615	443	468.122,349 521.532,375	444	468.120,479 521.528,75	4.079	444	468.120,479 521.528,75	445	468.120,253 521.523,056	5.698
445	468.120,253 521.523,056	446	468.120,026 521.510,597	12.461	446	468.120,026 521.510,597	447	468.120,005 521.499,06	11.537	447	468.120,005 521.499,06	448	468.118,271 521.493,041	6.264
448	468.118,271 521.493,041	449	468.115,716 521.489,156	4.65	449	468.115,716 521.489,156	450	468.111,441 521.488,712	4.298	450	468.111,441 521.488,712	451	468.106,276 521.488,213	5.189
451	468.106,276 521.488,213	452	468.102,778 521.486,881	3.743	452	468.102,778 521.486,881	453	468.099,446 521.484,661	4.004	453	468.099,446 521.484,661	454	468.096,994 521.477,159	7.893
454	468.096,994 521.477,159	455	468.097,935 521.464,978	12.217	455	468.097,935 521.464,978	456	468.097,38 521.456,097	8.898	456	468.097,38 521.456,097	457	468.096,655 521.447,692	8.436
457	468.096,655 521.447,692	458	468.094,156 521.437,48	10.513	458	468.094,156 521.437,48	459	468.093,601 521.428,433	9.064	459	468.093,601 521.428,433	460	468.095,306 521.421,719	6.927
460	468.095,306 521.421,719	461	468.097,948 521.415,183	7.05	461	468.097,948 521.415,183	462	468.100,638 521.412,879	3.542	462	468.100,638 521.412,879	463	468.107,008 521.411,506	6.516
463	468.107,008 521.411,506	464	468.116,175 521.409,311	9.426	464	468.116,175 521.409,311	465	468.117,713 521.404,741	4.822	465	468.117,713 521.404,741	466	468.118,536 521.397,992	6.799
466	468.118,536 521.397,992	467	468.118,48 521.392,434	5.558	467	468.118,48 521.392,434	468	468.114,856 521.390,294	4.209	468	468.114,856 521.390,294	469	468.111,672 521.388,1	3.867
469	468.111,672 521.388,1	470	468.107,868 521.382,991	6.37	470	468.107,868 521.382,991	471	468.107,08 521.377,653	5.396	471	468.107,08 521.377,653	472	468.110,79 521.372,967	5.977
472	468.110,79 521.372,967	473	468.114,414 521.368,148	6.03	473	468.114,414 521.368,148	474	468.115,286 521.364,526	3.725	474	468.115,286 521.364,526	475	468.115,651 521.356,757	7.778
475	468.115,651 521.356,757	476	468.114,321 521.349,421	7.456	476	468.114,321 521.349,421	477	468.113,724 521.341,52	7.924	477	468.113,724 521.341,52	478	468.111,614 521.336,202	5.721
478	468.111,614 521.336,202	479	468.108,896 521.333,85	3.594	479	468.108,896 521.333,85	480	468.104,676 521.333,759	4.221	480	468.104,676 521.333,759	481	468.097,795 521.334,309	6.903
481	468.097,795 521.334,309	482	468.089,987 521.332,513	8.012	482	468.089,987 521.332,513	483	468.083,474 521.330,267	6.889	483	468.083,474 521.330,267	484	468.080,675 521.327,928	3.648
484	468.080,675 521.327,928	485	468.080,446 521.325,361	2.577	485	468.080,446 521.325,361	486	468.082,189 521.323,389	2.632	486	468.082,189 521.323,389	487	468.083,152 521.320,455	3.088
487	468.083,152 521.320,455	488	468.082,6 521.315,124	5.36	488	468.082,6 521.315,124	489	468.082,141 521.310,069	5.076	489	468.082,141 521.310,069	490	468.081,866 521.306,401	3.678
490	468.081,866 521.306,401	491	468.081,631 521.302,713	3.695	491	468.081,631 521.302,713	492	468.083,061 521.301,481	1.888	492	468.083,061 521.301,481	493	468.084,886 521.298,255	3.706
493	468.084,886 521.298,255	494	468.086,428 521.296,378	2.429	494	468.086,428 521.296,378	495	468.087,079 521.291,487	4.934	495	468.087,079 521.291,487	496	468.087,436 521.288,68	2.83
496	468.087,436 521.288,68	497	468.089,308 521.287,522	2.201	497	468.089,308 521.287,522	498	468.092,205 521.288,012	2.938	498	468.092,205 521.288,012	499	468.093,554 521.288,24	1.368
499	468.093,554 521.288,24	500	468.094,3 521.287,655	0.948	500	468.094,3 521.287,655	501	468.096,128 521.286,222	2.323	501	468.096,128 521.286,222	502	468.096,93 521.284,039	2.326
502	468.096,93 521.284,039	503	468.097,867 521.280,653	3.513	503	468.097,867 521.280,653	504	468.097,855 521.276,586	4.067	504	468.097,855 521.276,586	505	468.097,911 521.273,689	2.898
505	468.097,911 521.273,689	506	468.099,029 521.271,225	2.706	506	468.099,029 521.271,225	507	468.101,203 521.270,195	2.406	507	468.101,203 521.270,195	508	468.102,708 521.268,245	2.463
508	468.102,708 521.268,245	509	468.104,241 521.265,671	2.996	509	468.104,241 521.265,671	510	468.104,492 521.263,192	2.492	510	468.104,492 521.263,192	511	468.104,297 521.261,493	1.71

Punct început	X / Y	Punct sfârșit	X / Y	Lungime segment	Punct început	X / Y	Punct sfârșit	X / Y	Lungime segment	Punct început	X / Y	Punct sfârșit	X / Y	Lungime segment
511	468.104,297 521.261,493	512	468.104,825 521.257,78	3.75	512	468.104,825 521.257,78	513	468.104,988 521.256,639	1.153	513	468.104,988 521.256,639	514	468.104,574 521.255,914	0.835
514	468.104,574 521.255,914	515	468.103,209 521.253,518	2.758	515	468.103,209 521.253,518	516	468.102,11 521.251,591	2.218	516	468.102,11 521.251,591	517	468.101,202 521.251,373	0.934
517	468.101,202 521.251,373	518	468.098,266 521.250,67	3.019	518	468.098,266 521.250,67	519	468.089,895 521.249,338	8.476	519	468.089,895 521.249,338	520	468.086,143 521.249,088	3.76
520	468.086,143 521.249,088	521	468.083,948 521.248,199	2.368	521	468.083,948 521.248,199	522	468.080,314 521.246,032	4.231	522	468.080,314 521.246,032	523	468.077,522 521.245,81	2.801
523	468.077,522 521.245,81	524	468.075,617 521.245,057	2.048	524	468.075,617 521.245,057	525	468.074,376 521.242,178	3.135	525	468.074,376 521.242,178	526	468.073,621 521.237,423	4.815
526	468.073,621 521.237,423	527	468.072,823 521.234,278	3.245	527	468.072,823 521.234,278	528	468.071,734 521.230,317	4.108	528	468.071,734 521.230,317	529	468.072,259 521.227,666	2.702
529	468.072,259 521.227,666	530	468.075,521 521.227,204	3.295	530	468.075,521 521.227,204	531	468.081,101 521.227,204	5.58	531	468.081,101 521.227,204	532	468.086,29 521.226,101	5.305
532	468.086,29 521.226,101	533	468.090,948 521.221,27	6.711	533	468.090,948 521.221,27	534	468.093,24 521.218,356	3.707	534	468.093,24 521.218,356	535	468.096,316 521.212,515	6.601
535	468.096,316 521.212,515	536	468.097,853 521.209,485	3.398	536	468.097,853 521.209,485	537	468.099,787 521.207,641	2.672	537	468.099,787 521.207,641	538	468.103,436 521.205,92	4.034
538	468.103,436 521.205,92	539	468.104,227 521.202,319	3.687	539	468.104,227 521.202,319	540	468.104,446 521.197,606	4.718	540	468.104,446 521.197,606	541	468.105,633 521.193,434	4.338
541	468.105,633 521.193,434	542	468.106,6 521.188,943	4.594	542	468.106,6 521.188,943	543	468.108,577 521.186,528	3.121	543	468.108,577 521.186,528	544	468.112,799 521.185,68	4.306
544	468.112,799 521.185,68	545	468.113,098 521.181,896	3.796	545	468.113,098 521.181,896	546	468.112,278 521.177,691	4.284	546	468.112,278 521.177,691	547	468.110,338 521.173,468	4.647
547	468.110,338 521.173,468	548	468.107,914 521.169,59	4.573	548	468.107,914 521.169,59	549	468.103,383 521.165,126	6.361	549	468.103,383 521.165,126	550	468.100,11 521.164,141	3.418
550	468.100,11 521.164,141	551	468.096,031 521.165,557	4.318	551	468.096,031 521.165,557	552	468.091,694 521.165,858	4.347	552	468.091,694 521.165,858	553	468.088,173 521.164,098	3.936
553	468.088,173 521.164,098	554	468.086,197 521.162,467	2.562	554	468.086,197 521.162,467	555	468.084,652 521.159,334	3.493	555	468.084,652 521.159,334	556	468.083,318 521.154,645	4.875
556	468.083,318 521.154,645	557	468.083,233 521.151,34	3.306	557	468.083,233 521.151,34	558	468.081,25 521.148,322	3.611	558	468.081,25 521.148,322	559	468.078,459 521.145,661	3.856
559	468.078,459 521.145,661	560	468.072,447 521.143,472	6.398	560	468.072,447 521.143,472	561	468.068,496 521.141,455	4.436	561	468.068,496 521.141,455	562	468.063,773 521.139,008	5.319
562	468.063,773 521.139,008	563	468.060,848 521.136,64	3.763	563	468.060,848 521.136,64	564	468.059,087 521.134,365	2.877	564	468.059,087 521.134,365	565	468.058,572 521.130,46	3.939
565	468.058,572 521.130,46	566	468.059,173 521.125,685	4.813	566	468.059,173 521.125,685	567	468.056,809 521.118,377	7.681	567	468.056,809 521.118,377	568	468.056,466 521.111,881	6.505
568	468.056,466 521.111,881	569	468.060,03 521.109,521	4.275	569	468.060,03 521.109,521	570	468.067,587 521.106,946	7.984	570	468.067,587 521.106,946	571	468.070,107 521.103,974	3.897
571	468.070,107 521.103,974	572	468.070,648 521.099,964	4.046	572	468.070,648 521.099,964	573	468.071,22 521.087,382	12.59 5	573	468.071,22 521.087,382	574	468.070,769 521.084,103	3.31
574	468.070,769 521.084,103	575	468.068,388 521.081,184	3.767	575	468.068,388 521.081,184	576	468.065,353 521.078,723	3.907	576	468.065,353 521.078,723	577	468.064,41 521.075,199	3.648
577	468.064,41 521.075,199	1	468.063,386 521.071,639	3.704										

** Lungimile segmentelor sunt determinate în planul de proiecție Stereo 70 și sunt rotunjite la 1 milimetru.

*** Distanța dintre puncte este formată din segmente cumulate ce sunt mai mici decât valoarea 1 milimetru.



DATE DESPRE IMOBILUL NR. 2034

Oficiul de Cadastru și Publicitate Imobiliară SIBIU
Biroul de Cadastru și Publicitate Imobiliară Medias

A. Partea I. Descrierea imobilului

TEREN Extravilan

Adresa: Jud. Sibiu

Nr. Crt	Nr cadastral Nr. topografic	Suprafața* (mp)	Observații / Referințe
A1		138	Sector cadastral:69 Teren neimprejmuit;

B. Partea II. Proprietari și acte

Inscrieri privitoare la dreptul de proprietate și alte drepturi reale	Referințe
/	
Act Normativ nr. 978, din 05/09/2002 emis de GUVERNUL ROMÂNIEI (Anexa 29, pozitia 127-438; Adeverința nr. 2663/11.07.2024, emisa de PRIMĂRIA COMUNEI HOGHILAG);	
B1	A1
Intabulare, drept de PROPRIETATE, dobandit prin Lege, cota actuala 1/1, cota initiala 1/1	
1) COMUNA HOGHILAG, CIF:999999999999, DOMENIUL PUBLIC	

C. Partea III. SARCINI .

Inscrieri privind dezmembramintele dreptului de proprietate, drepturi reale de garanție și sarcini	Referințe
NU SUNT	

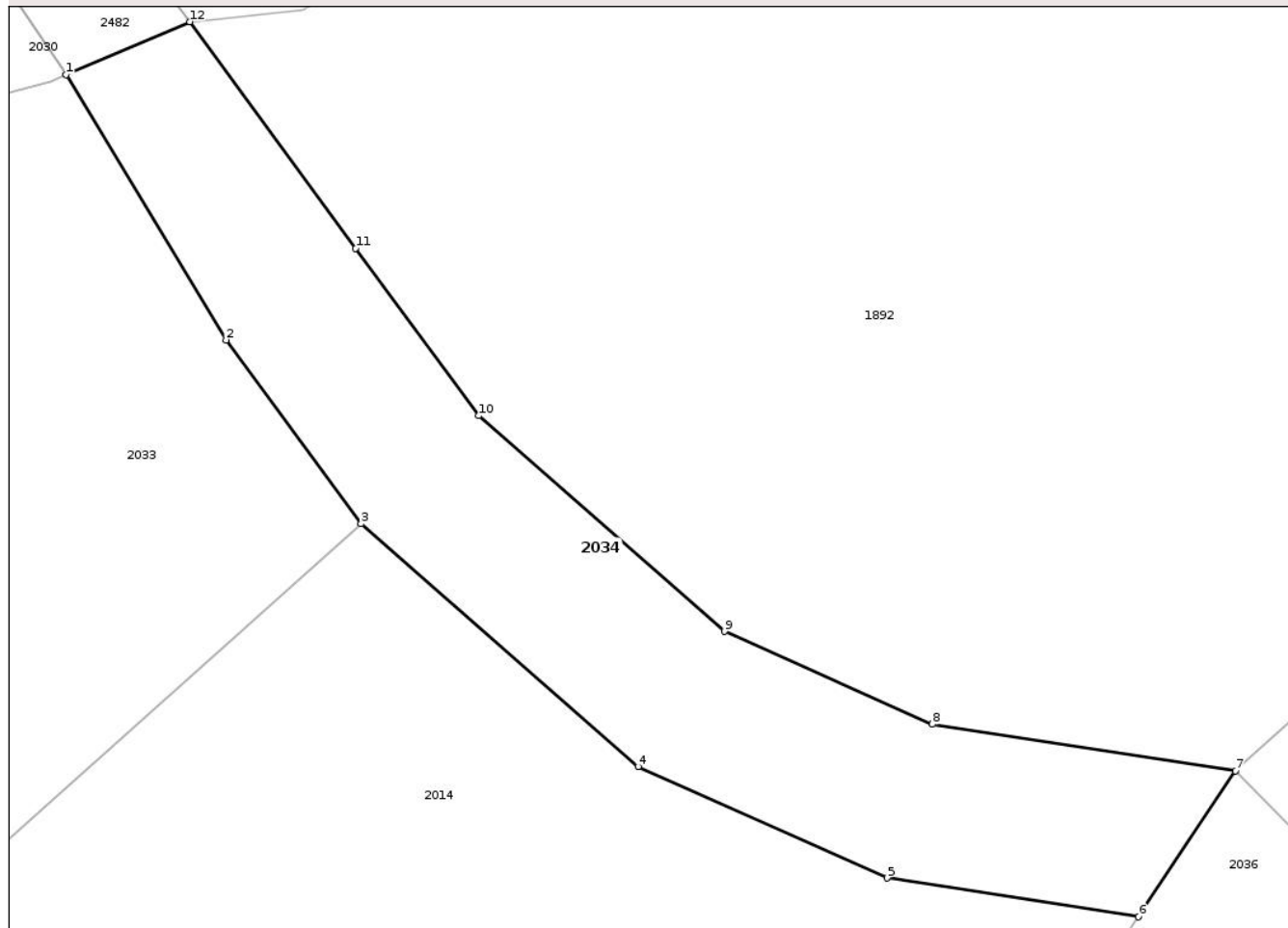
Anexa Nr. 1 La Partea I

Teren

Nr cadastral	Suprafața (mp)*	Observații / Referințe
	138	

* Suprafața este determinată în planul de proiecție Stereo 70.

DETALII LINIARE IMOBIL



Date referitoare la teren

Crt	Categorie folosință	Intra vilan	Suprafața (mp)	Tarla	Parcelă	Nr. topo	Observații / Referințe
1	drum	NU	138	67	1463	-	

Lungime Segmente

1) Valorile lungimilor segmentelor sunt obținute din proiecție în plan.

Punct început	X / Y	Punct sfârșit	X / Y	Lungime segment (** (m)
1	468.800,485 522.314,3	2	468.804,509 522.307,616	7.802
2	468.804,509 522.307,616	3	468.807,909 522.302,993	5.739
3	468.807,909 522.302,993	4	468.814,885 522.296,877	9.277
4	468.814,885 522.296,877	5	468.821,156 522.294,078	6.867
5	468.821,156 522.294,078	6	468.827,485 522.293,1	6.404

Punct început	X / Y	Punct sfârșit	X / Y	Lungime segment (** (m)
6	468.827,485 522.293,1	7	468.829,926 522.296,77	4.408
7	468.829,926 522.296,77	8	468.822,297 522.297,949	7.72
8	468.822,297 522.297,949	9	468.817,067 522.300,283	5.727
9	468.817,067 522.300,283	10	468.810,873 522.305,713	8.237
10	468.810,873 522.305,713	11	468.807,776 522.309,925	5.228
11	468.807,776 522.309,925	12	468.803,597 522.315,627	7.069
12	468.803,597 522.315,627	1	468.800,485 522.314,3	3.383

** Lungimile segmentelor sunt determinate în planul de proiecție Stereo 70 și sunt rotunjite la 1 milimetru.

*** Distanța dintre puncte este formată din segmente cumulate ce sunt mai mici decât valoarea 1 milimetru.

**DATE DESPRE IMOBILUL NR. 2035**

Oficiul de Cadastru și Publicitate Imobiliară SIBIU
Biroul de Cadastru și Publicitate Imobiliară Medias

A. Partea I. Descrierea imobilului

TEREN Extravilan

Adresa: Jud. Sibiu

Nr. Crt	Nr cadastral Nr. topografic	Suprafața* (mp)	Observații / Referințe
A1		922	Sector cadastral:69 Teren neimprejmuit;

B. Partea II. Proprietari și acte

Inscrieri privitoare la dreptul de proprietate și alte drepturi reale	Referințe
/	
Act Normativ nr. 978, din 05/09/2002 emis de GUVERNUL ROMÂNIEI (Anexa 29, pozitia 127-438; Adeverința nr. 2663/11.07.2024, emisa de PRIMĂRIA COMUNEI HOGHILAG);	
B1	A1
Intabulare, drept de PROPRIETATE, dobandit prin Lege, cota actuala 1/1, cota initiala 1/1	
1) COMUNA HOGHILAG, CIF:999999999999, DOMENIUL PUBLIC	

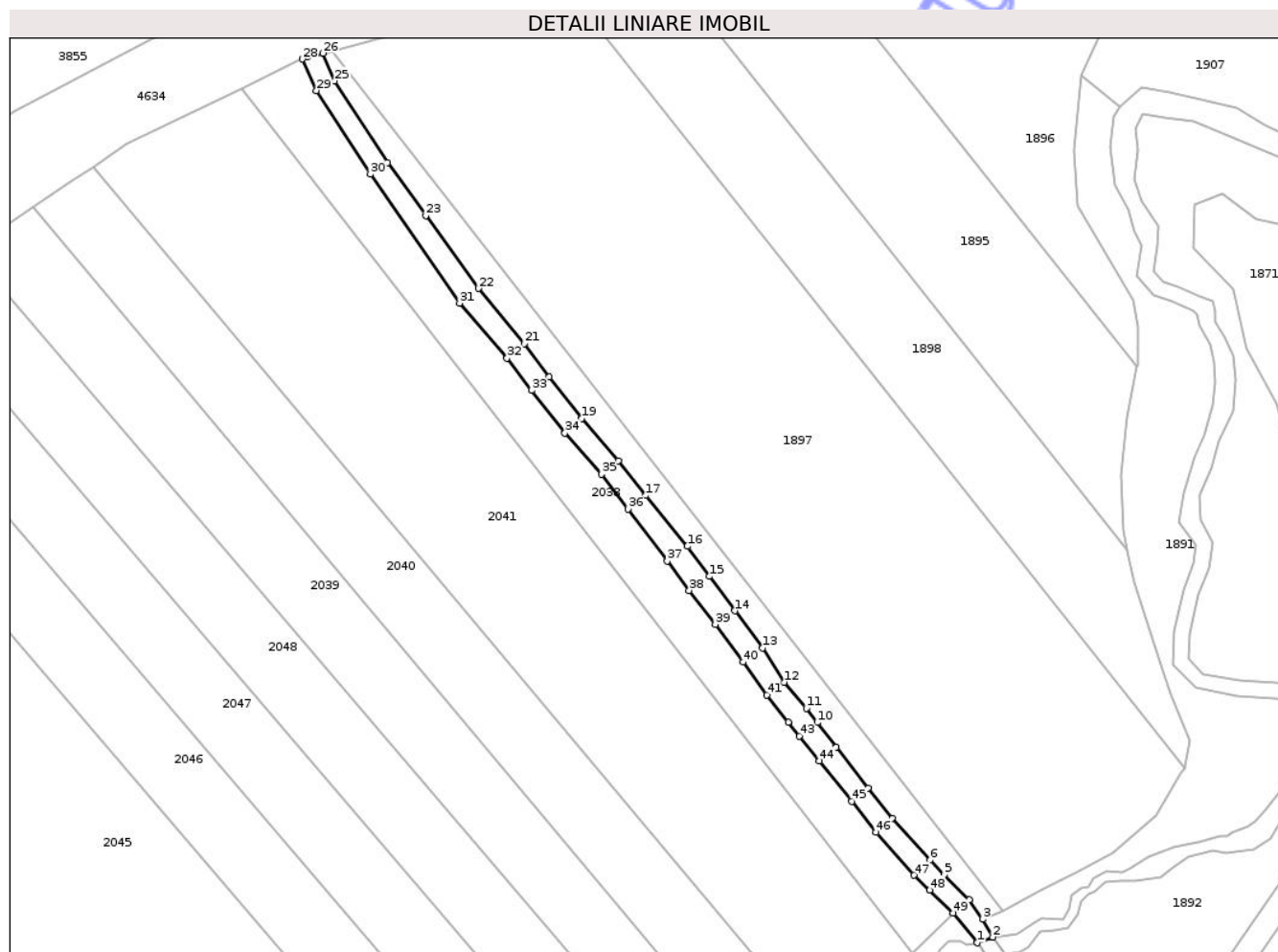
C. Partea III. SARCINI .

Inscrieri privind dezmembramintele dreptului de proprietate, drepturi reale de garanție și sarcini	Referințe
NU SUNT	

Teren

Nr cadastral	Suprafața (mp)*	Observații / Referințe
	922	

* Suprafața este determinată în planul de proiecție Stereo 70.



Date referitoare la teren

Crt	Categorie folosință	Intra vilan	Suprafața (mp)	Tarla	Parcelă	Nr. topo	Observații / Referințe
1	drum	NU	922	67	1467	-	

Lungime Segmente

1) Valorile lungimilor segmentelor sunt obținute din proiecție în plan.

Punct început	X / Y	Punct sfârșit	X / Y	Lungime segment
1	468.798,152 / 522.317,793	2	468.801,151 / 522.318,894	3.195
4	468.796,581 / 522.326,119	5	468.791,781 / 522.330,914	6.785
7	468.781,662 / 522.341,843	8	468.777,049 / 522.347,763	7.505
10	468.767,203 / 522.360,417	11	468.765,071 / 522.363,178	3.488
13	468.756,565 / 522.374,806	14	468.751,226 / 522.381,996	8.956
16	468.742,032 / 522.394,495	17	468.733,986 / 522.404,323	12.701
2	468.801,151 / 522.318,894	3	468.799,163 / 522.322,334	3.973
5	468.791,781 / 522.330,914	6	468.788,993 / 522.333,772	3.993
8	468.777,049 / 522.347,763	9	468.770,854 / 522.355,662	10.039
11	468.765,071 / 522.363,178	12	468.760,769 / 522.368,205	6.616
14	468.751,226 / 522.381,996	15	468.746,279 / 522.388,676	8.312
17	468.733,986 / 522.404,323	18	468.728,66 / 522.411,075	8.6
3	468.799,163 / 522.322,334	4	468.796,581 / 522.326,119	4.582
6	468.788,993 / 522.333,772	7	468.781,662 / 522.341,843	10.903
9	468.770,854 / 522.355,662	10	468.767,203 / 522.360,417	5.995
12	468.760,769 / 522.368,205	13	468.756,565 / 522.374,806	7.826
15	468.746,279 / 522.388,676	16	468.742,032 / 522.394,495	7.204
18	468.728,66 / 522.411,075	19	468.721,612 / 522.419,253	10.796

Punct început	X / Y	Punct sfârșit	X / Y	Lungime segment	Punct început	X / Y	Punct sfârșit	X / Y	Lungime segment	Punct început	X / Y	Punct sfârșit	X / Y	Lungime segment
19	468.721,612 522.419,253	20	468.715,25 522.427,269	10.234	20	468.715,25 522.427,269	21	468.710,423 522.433,658	8.007	21	468.710,423 522.433,658	22	468.701,576 522.444,382	13.902
22	468.701,576 522.444,382	23	468.691,388 522.458,476	17.391	23	468.691,388 522.458,476	24	468.683,935 522.468,704	12.655	24	468.683,935 522.468,704	25	468.673,743 522.484,53	18.824
25	468.673,743 522.484,53	26	468.671,499 522.489,881	5.802	26	468.671,499 522.489,881	27	468.668,456 522.489,212	3.116	27	468.668,456 522.489,212	28	468.667,531 522.488,766	1.027
28	468.667,531 522.488,766	29	468.670,19 522.482,66	6.66	29	468.670,19 522.482,66	30	468.680,634 522.466,442	19.29	30	468.680,634 522.466,442	31	468.697,944 522.441,562	30.309
31	468.697,944 522.441,562	32	468.707,108 522.430,916	14.047	32	468.707,108 522.430,916	33	468.711,888 522.424,663	7.871	33	468.711,888 522.424,663	34	468.718,345 522.416,409	10.48
34	468.718,345 522.416,409	35	468.725,44 522.408,431	10.676	35	468.725,44 522.408,431	36	468.730,491 522.401,68	8.431	36	468.730,491 522.401,68	37	468.738,149 522.391,654	12.616
37	468.738,149 522.391,654	38	468.742,36 522.385,964	7.079	38	468.742,36 522.385,964	39	468.747,453 522.379,394	8.313	39	468.747,453 522.379,394	40	468.752,825 522.372,076	9.078
40	468.752,825 522.372,076	41	468.757,416 522.365,75	7.816	41	468.757,416 522.365,75	42	468.761,558 522.360,413	6.756	42	468.761,558 522.360,413	43	468.763,711 522.357,779	3.402
43	468.763,711 522.357,779	44	468.767,616 522.353,001	6.171	44	468.767,616 522.353,001	45	468.773,848 522.345,148	10.025	45	468.773,848 522.345,148	46	468.778,525 522.339,177	7.585
46	468.778,525 522.339,177	47	468.785,943 522.330,871	11.136	47	468.785,943 522.330,871	48	468.788,983 522.327,985	4.192	48	468.788,983 522.327,985	49	468.793,496 522.323,542	6.333
49	468.793,496 522.323,542	1	468.798,152 522.317,793	7.398										

** Lungimile segmentelor sunt determinate în planul de proiecție Stereo 70 și sunt rotunjite la 1 milimetru.

*** Distanța dintre puncte este formată din segmente cumulate ce sunt mai mici decât valoarea 1 milimetru.

**DATE DESPRE IMOBILUL NR. 2036**

Oficiul de Cadastru și Publicitate Imobiliară SIBIU
Biroul de Cadastru și Publicitate Imobiliară Medias

A. Partea I. Descrierea imobilului

TEREN Extravilan

Adresa: Jud. Sibiu

Nr. Crt	Nr cadastral Nr. topografic	Suprafața* (mp)	Observații / Referințe
A1		6.260	Sector cadastral:69 Teren neimprejmuit;

B. Partea II. Proprietari și acte

Inscrieri privitoare la dreptul de proprietate și alte drepturi reale	Referințe
/	
Act Normativ nr. 978, din 05/09/2002 emis de GUVERNUL ROMÂNIEI (Anexa 29, pozitia 127-438; Adeverința nr. 2663/11.07.2024, emisa de PRIMĂRIA COMUNEI HOGHILAG);	
B1	A1
Intabulare, drept de PROPRIETATE, dobandit prin Lege, cota actuala 1/1, cota initiala 1/1	
1) COMUNA HOGHILAG, CIF:999999999999, DOMENIUL PUBLIC	

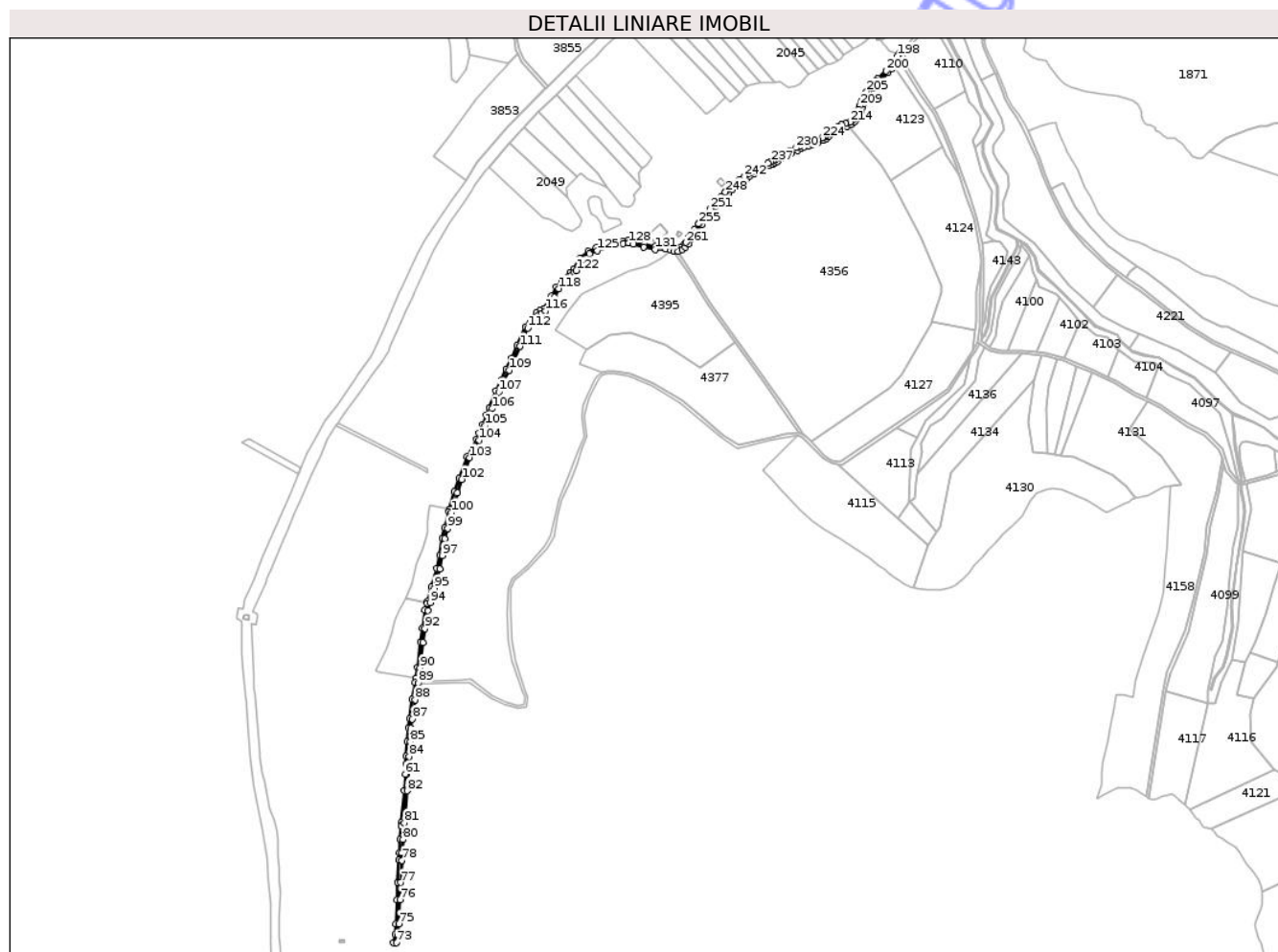
C. Partea III. SARCINI .

Inscrieri privind dezmembramintele dreptului de proprietate, drepturi reale de garanție și sarcini	Referințe
NU SUNT	

Teren

Nr cadastral	Suprafața (mp)*	Observații / Referințe
	6.260	

* Suprafața este determinată în planul de proiecție Stereo 70.



Date referitoare la teren

Crt	Categorie folosință	Intravilan	Suprafața (mp)	Tarla	Parcelă	Nr. topo	Observații / Referințe
1	drum	NU	6.260	67	1446, 1447	-	

Lungime Segmente

1) Valorile lungimilor segmentelor sunt obținute din proiecție în plan.

Punct început	X / Y	Punct sfârșit	X / Y	Lungime segment	Punct început	X / Y	Punct sfârșit	X / Y	Lungime segment	Punct început	X / Y	Punct sfârșit	X / Y	Lungime segment
1	468.533,299 522.033,368	2	468.531,618 522.031,784	2.31	2	468.531,618 522.031,784	3	468.527,987 522.028,967	4.596	3	468.527,987 522.028,967	4	468.523,743 522.026,791	4.769
4	468.523,743 522.026,791	5	468.519,57 522.026,881	4.174	5	468.519,57 522.026,881	6	468.515,373 522.029,019	4.71	6	468.515,373 522.029,019	7	468.507,546 522.030,626	7.99
7	468.507,546 522.030,626	8	468.492,862 522.030,017	14.697	8	468.492,862 522.030,017	9	468.477,456 522.033,058	15.703	9	468.477,456 522.033,058	10	468.463,72 522.037,367	14.396
10	468.463,72 522.037,367	11	468.456,35 522.038,861	7.52	11	468.456,35 522.038,861	12	468.448,035 522.037,599	8.41	12	468.448,035 522.037,599	13	468.435,811 522.035,222	12.453
13	468.435,811 522.035,222	14	468.411,303 522.028,045	25.537	14	468.411,303 522.028,045	15	468.399,867 522.023,537	12.292	15	468.399,867 522.023,537	16	468.389,411 522.013,887	14.229
16	468.389,411 522.013,887	17	468.380,57 521.999,315	17.044	17	468.380,57 521.999,315	18	468.374,907 521.993,953	7.799	18	468.374,907 521.993,953	19	468.364,724 521.985,097	13.495

Punct început	X / Y	Punct sfârșit	X / Y	Lungime segment	Punct început	X / Y	Punct sfârșit	X / Y	Lungime segment	Punct început	X / Y	Punct sfârșit	X / Y	Lungime segment
19	468.364,724 521.985,097	20	468.356,193 521.973,992	14.004	20	468.356,193 521.973,992	21	468.349,654 521.961,787	13.846	21	468.349,654 521.961,787	22	468.338,452 521.943,817	21.176
22	468.338,452 521.943,817	23	468.333,789 521.941,091	5.401	23	468.333,789 521.941,091	24	468.328,284 521.938,135	6.248	24	468.328,284 521.938,135	25	468.320,06 521.928,733	12.491
25	468.320,06 521.928,733	26	468.313,233 521.919,14	11.774	26	468.313,233 521.919,14	27	468.302,062 521.893,493	27.974	27	468.302,062 521.893,493	28	468.294,456 521.875,959	19.113
28	468.294,456 521.875,959	29	468.287,053 521.860,776	16.892	29	468.287,053 521.860,776	30	468.280,004 521.845,994	16.377	30	468.280,004 521.845,994	31	468.272,943 521.830,72	16.827
31	468.272,943 521.830,72	32	468.263,664 521.807,512	24.994	32	468.263,664 521.807,512	33	468.259,496 521.797,246	11.08	33	468.259,496 521.797,246	34	468.254,129 521.784,023	14.271
34	468.254,129 521.784,023	35	468.249,277 521.772,172	12.806	35	468.249,277 521.772,172	36	468.245,869 521.763,847	8.996	36	468.245,869 521.763,847	37	468.232,748 521.739,835	27.363
37	468.232,748 521.739,835	38	468.221,696 521.709,582	32.209	38	468.221,696 521.709,582	39	468.215,402 521.690,994	19.625	39	468.215,402 521.690,994	40	468.208,302 521.666,77	25.243
40	468.208,302 521.666,77	41	468.207,379 521.663,619	3.283	41	468.207,379 521.663,619	42	468.201,975 521.641,726	22.55	42	468.201,975 521.641,726	43	468.198,291 521.627,287	14.902
43	468.198,291 521.627,287	44	468.194,803 521.603,97	23.576	44	468.194,803 521.603,97	45	468.191,072 521.585,417	18.924	45	468.191,072 521.585,417	46	468.183,568 521.559,254	27.218
46	468.183,568 521.559,254	47	468.177,911 521.539,3	20.74	47	468.177,911 521.539,3	48	468.177,367 521.537,513	1.868	48	468.177,367 521.537,513	49	468.174,53 521.528,198	9.737
49	468.174,53 521.528,198	50	468.170,775 521.502,967	25.509	50	468.170,775 521.502,967	51	468.168,096 521.483,651	19.501	51	468.168,096 521.483,651	52	468.163,988 521.448,544	35.347
52	468.163,988 521.448,544	53	468.161,826 521.433,752	14.949	53	468.161,826 521.433,752	54	468.160,956 521.427,802	6.013	54	468.160,956 521.427,802	55	468.157,153 521.404,679	23.434
55	468.157,153 521.404,679	56	468.153,256 521.377,793	27.167	56	468.153,256 521.377,793	57	468.151,443 521.365,013	12.908	57	468.151,443 521.365,013	58	468.149,915 521.346,546	18.53
58	468.149,915 521.346,546	59	468.148,676 521.325,788	20.795	59	468.148,676 521.325,788	60	468.148,486 521.315,644	10.146	60	468.148,486 521.315,644	61	468.147,451 521.301,251	14.43
61	468.147,451 521.301,251	62	468.145,83 521.278,715	22.594	62	468.145,83 521.278,715	63	468.142,119 521.234,328	44.542	63	468.142,119 521.234,328	64	468.141,672 521.229,367	4.981
64	468.141,672 521.229,367	65	468.140,028 521.211,143	18.298	65	468.140,028 521.211,143	66	468.138,929 521.192,839	18.337	66	468.138,929 521.192,839	67	468.138,74 521.182,436	10.405
67	468.138,74 521.182,436	68	468.137,233 521.151,824	30.649	68	468.137,233 521.151,824	69	468.136,103 521.127,821	24.03	69	468.136,103 521.127,821	70	468.134,64 521.094,795	33.058
70	468.134,64 521.094,795	71	468.133,238 521.080,147	14.715	71	468.133,238 521.080,147	72	468.131,304 521.068,659	11.65	72	468.131,304 521.068,659	73	468.135,236 521.068,431	3.939
73	468.135,236 521.068,431	74	468.137,207 521.079,626	11.367	74	468.137,207 521.079,626	75	468.138,631 521.094,516	14.958	75	468.138,631 521.094,516	76	468.140,099 521.127,638	33.155
76	468.140,099 521.127,638	77	468.141,228 521.151,631	24.02	77	468.141,228 521.151,631	78	468.142,738 521.182,301	30.707	78	468.142,738 521.182,301	79	468.142,926 521.192,683	10.384
79	468.142,926 521.192,683	80	468.144,017 521.210,843	18.193	80	468.144,017 521.210,843	81	468.146,104 521.233,981	23.232	81	468.146,104 521.233,981	82	468.149,819 521.278,405	44.579
82	468.149,819 521.278,405	83	468.152,484 521.315,463	37.154	83	468.152,484 521.315,463	84	468.152,674 521.325,632	10.171	84	468.152,674 521.325,632	85	468.153,905 521.346,261	20.666
85	468.153,905 521.346,261	86	468.155,42 521.364,566	18.368	86	468.155,42 521.364,566	87	468.157,216 521.377,225	12.786	87	468.157,216 521.377,225	88	468.161,106 521.404,067	27.122
88	468.161,106 521.404,067	89	468.164,908 521.427,188	23.432	89	468.164,908 521.427,188	90	468.167,954 521.448,022	21.055	90	468.167,954 521.448,022	91	468.172,064 521.483,143	35.361
91	468.172,064 521.483,143	92	468.174,734 521.502,397	19.438	92	468.174,734 521.502,397	93	468.178,443 521.527,316	25.194	93	468.178,443 521.527,316	94	468.181,749 521.538,172	11.348
94	468.181,749 521.538,172	95	468.187,414 521.558,157	20.772	95	468.187,414 521.558,157	96	468.194,961 521.584,47	27.374	96	468.194,961 521.584,47	97	468.198,744 521.603,28	19.187
97	468.198,744 521.603,28	98	468.202,217 521.626,494	23.472	98	468.202,217 521.626,494	99	468.205,855 521.640,752	14.715	99	468.205,855 521.640,752	100	468.211,242 521.662,577	22.48
100	468.211,242 521.662,577	101	468.219,218 521.689,79	28.358	101	468.219,218 521.689,79	102	468.225,47 521.708,254	19.494	102	468.225,47 521.708,254	103	468.236,402 521.738,18	31.86
103	468.236,402 521.738,18	104	468.249,486 521.762,124	27.286	104	468.249,486 521.762,124	105	468.257,833 521.782,513	22.031	105	468.257,833 521.782,513	106	468.267,374 521.806,017	25.367
106	468.267,374 521.806,017	107	468.276,618 521.829,137	24.9	107	468.276,618 521.829,137	108	468.283,624 521.844,294	16.698	108	468.283,624 521.844,294	109	468.290,656 521.859,039	16.336
109	468.290,656 521.859,039	110	468.298,09 521.874,286	16.963	110	468.298,09 521.874,286	111	468.305,73 521.891,899	19.199	111	468.305,73 521.891,899	112	468.316,734 521.917,161	27.555
112	468.316,734 521.917,161	113	468.323,203 521.926,25	11.156	113	468.323,203 521.926,25	114	468.330,816 521.934,955	11.564	114	468.330,816 521.934,955	115	468.335,745 521.937,601	5.594
115	468.335,745 521.937,601	116	468.341,324 521.940,862	6.462	116	468.341,324 521.940,862	117	468.353,118 521.959,783	22.296	117	468.353,118 521.959,783	118	468.359,564 521.971,814	13.649

Punct început	X / Y	Punct sfârșit	X / Y	Lungime segment	Punct început	X / Y	Punct sfârșit	X / Y	Lungime segment	Punct început	X / Y	Punct sfârșit	X / Y	Lungime segment
118	468.359,564 521.971,814	119	468.367,652 521.982,342	13.276	119	468.367,652 521.982,342	120	468.377,595 521.990,99	13.178	120	468.377,595 521.990,99	121	468.380,653 521.993,885	4.211
121	468.380,653 521.993,885	122	468.383,711 521.996,78	4.211	122	468.383,711 521.996,78	123	468.392,538 522.011,33	17.018	123	468.392,538 522.011,33	124	468.402,03 522.020,09	12.916
124	468.402,03 522.020,09	125	468.412,601 522.024,257	11.363	125	468.412,601 522.024,257	126	468.436,757 522.031,331	25.17	126	468.436,757 522.031,331	127	468.448,718 522.033,657	12.185
127	468.448,718 522.033,657	128	468.456,25 522.034,8	7.618	128	468.456,25 522.034,8	129	468.462,721 522.033,488	6.603	129	468.462,721 522.033,488	130	468.476,467 522.029,176	14.406
130	468.476,467 522.029,176	131	468.492,554 522.026,001	16.397	131	468.492,554 522.026,001	132	468.507,222 522.026,61	14.681	132	468.507,222 522.026,61	133	468.514,039 522.025,21	6.959
133	468.514,039 522.025,21	134	468.518,57 522.022,901	5.085	134	468.518,57 522.022,901	135	468.524,669 522.022,771	6.1	135	468.524,669 522.022,771	136	468.530,144 522.025,578	6.153
136	468.530,144 522.025,578	137	468.534,222 522.028,741	5.161	137	468.534,222 522.028,741	138	468.538,559 522.032,828	5.959	138	468.538,559 522.032,828	139	468.542,657 522.040,538	8.731
139	468.542,657 522.040,538	140	468.543,731 522.042,925	2.617	140	468.543,731 522.042,925	141	468.546,465 522.046,837	4.773	141	468.546,465 522.046,837	142	468.550,091 522.050,914	5.456
142	468.550,091 522.050,914	143	468.557,037 522.060,094	11.512	143	468.557,037 522.060,094	144	468.562,478 522.067,192	8.943	144	468.562,478 522.067,192	145	468.566,361 522.072,736	6.769
145	468.566,361 522.072,736	146	468.571,511 522.079,127	8.208	146	468.571,511 522.079,127	147	468.576,767 522.085,68	8.4	147	468.576,767 522.085,68	148	468.586,188 522.095,685	13.742
148	468.586,188 522.095,685	149	468.593,22 522.103,225	10.31	149	468.593,22 522.103,225	150	468.599,371 522.109,033	8.46	150	468.599,371 522.109,033	151	468.605,119 522.114,156	7.7
151	468.605,119 522.114,156	152	468.611,511 522.118,808	7.906	152	468.611,511 522.118,808	153	468.618,271 522.123,35	8.144	153	468.618,271 522.123,35	154	468.623,709 522.127,03	6.566
154	468.623,709 522.127,03	155	468.629,388 522.130,479	6.644	155	468.629,388 522.130,479	156	468.638,896 522.135,4	10.706	156	468.638,896 522.135,4	157	468.650,5 522.141,171	12.96
157	468.650,5 522.141,171	158	468.654,774 522.143,538	4.886	158	468.654,774 522.143,538	159	468.658,195 522.145,508	3.948	159	468.658,195 522.145,508	160	468.661,773 522.147,798	4.248
160	468.661,773 522.147,798	161	468.666,979 522.151,491	6.383	161	468.666,979 522.151,491	162	468.671,485 522.153,659	5.0	162	468.671,485 522.153,659	163	468.674,938 522.155,5	3.913
163	468.674,938 522.155,5	164	468.680,545 522.158,444	6.333	164	468.680,545 522.158,444	165	468.689,408 522.162,673	9.82	165	468.689,408 522.162,673	166	468.694,462 522.165,486	5.784
166	468.694,462 522.165,486	167	468.698,885 522.167,403	4.821	167	468.698,885 522.167,403	168	468.705,16 522.168,958	6.465	168	468.705,16 522.168,958	169	468.710,216 522.170,68	5.341
169	468.710,216 522.170,68	170	468.717,992 522.173,582	8.3	170	468.717,992 522.173,582	171	468.725,401 522.176,625	8.01	171	468.725,401 522.176,625	172	468.729,193 522.178,825	4.384
172	468.729,193 522.178,825	173	468.732,065 522.181,457	3.896	173	468.732,065 522.181,457	174	468.735,5 522.184,724	4.741	174	468.735,5 522.184,724	175	468.738,65 522.187,223	4.021
175	468.738,65 522.187,223	176	468.742,328 522.189,711	4.44	176	468.742,328 522.189,711	177	468.746,907 522.192,187	5.206	177	468.746,907 522.192,187	178	468.751,819 522.194,076	5.263
178	468.751,819 522.194,076	179	468.757,598 522.195,718	6.008	179	468.757,598 522.195,718	180	468.763,939 522.198,367	6.872	180	468.763,939 522.198,367	181	468.768,787 522.202,533	6.392
181	468.768,787 522.202,533	182	468.772,374 522.207,439	6.077	182	468.772,374 522.207,439	183	468.775,124 522.212,57	5.821	183	468.775,124 522.212,57	184	468.777,33 522.217,256	5.179
184	468.777,33 522.217,256	185	468.779,036 522.222,642	5.65	185	468.779,036 522.222,642	186	468.780,769 522.227,145	4.825	186	468.780,769 522.227,145	187	468.782,487 522.231,009	4.229
187	468.782,487 522.231,009	188	468.784,934 522.235,463	5.082	188	468.784,934 522.235,463	189	468.788,102 522.241,367	6.7	189	468.788,102 522.241,367	190	468.793,132 522.249,083	9.211
190	468.793,132 522.249,083	191	468.795,629 522.252,077	3.899	191	468.795,629 522.252,077	192	468.800,488 522.256,5	6.571	192	468.800,488 522.256,5	193	468.803,256 522.258,999	3.729
193	468.803,256 522.258,999	194	468.814,372 522.269,674	15.412	194	468.814,372 522.269,674	195	468.820,513 522.275,452	8.432	195	468.820,513 522.275,452	196	468.833,218 522.293,397	21.987
196	468.833,218 522.293,397	197	468.829,926 522.296,77	4.713	197	468.829,926 522.296,77	198	468.827,485 522.293,1	4.408	198	468.827,485 522.293,1	199	468.817,531 522.278,138	17.971
199	468.817,531 522.278,138	200	468.811,616 522.272,574	8.121	200	468.811,616 522.272,574	201	468.800,53 522.261,927	15.371	201	468.800,53 522.261,927	202	468.797,802 522.259,464	3.675
202	468.797,802 522.259,464	203	468.792,733 522.254,85	6.854	203	468.792,733 522.254,85	204	468.789,91 522.251,464	4.408	204	468.789,91 522.251,464	205	468.784,658 522.243,409	9.616
205	468.784,658 522.243,409	206	468.781,418 522.237,371	6.852	206	468.781,418 522.237,371	207	468.778,901 522.232,787	5.23	207	468.778,901 522.232,787	208	468.777,073 522.228,677	4.498
208	468.777,073 522.228,677	209	468.775,26 522.223,965	5.049	209	468.775,26 522.223,965	210	468.773,597 522.218,719	5.503	210	468.773,597 522.218,719	211	468.771,549 522.214,368	4.809
211	468.771,549 522.214,368	212	468.768,98 522.209,575	5.438	212	468.768,98 522.209,575	213	468.765,83 522.205,266	5.338	213	468.765,83 522.205,266	214	468.761,813 522.201,813	5.297
214	468.761,813 522.201,813	215	468.756,276 522.199,5	6.001	215	468.756,276 522.199,5	216	468.750,552 522.197,874	5.95	216	468.750,552 522.197,874	217	468.745,231 522.195,828	5.701

Punct început	X / Y	Punct sfârșit	X / Y	Lungime segment	Punct început	X / Y	Punct sfârșit	X / Y	Lungime segment	Punct început	X / Y	Punct sfârșit	X / Y	Lungime segment
217	468.745,231 522.195,828	218	468.740,251 522.193,135	5.662	218	468.740,251 522.193,135	219	468.736,283 522.190,452	4.79	219	468.736,283 522.190,452	220	468.734,742 522.189,229	1.967
220	468.734,742 522.189,229	221	468.732,873 522.187,746	2.386	221	468.732,873 522.187,746	222	468.729,335 522.184,381	4.883	222	468.729,335 522.184,381	223	468.726,81 522.182,067	3.425
223	468.726,81 522.182,067	224	468.723,629 522.180,222	3.677	224	468.723,629 522.180,222	225	468.716,532 522.177,307	7.672	225	468.716,532 522.177,307	226	468.708,872 522.174,448	8.176
226	468.708,872 522.174,448	227	468.704,032 522.172,799	5.113	227	468.704,032 522.172,799	228	468.697,6 522.171,206	6.626	228	468.697,6 522.171,206	229	468.692,69 522.169,077	5.352
229	468.692,69 522.169,077	230	468.687,573 522.166,229	5.856	230	468.687,573 522.166,229	231	468.678,754 522.162,021	9.771	231	468.678,754 522.162,021	232	468.673,067 522.159,036	6.423
232	468.673,067 522.159,036	233	468.669,676 522.157,228	3.843	233	468.669,676 522.157,228	234	468.664,94 522.154,949	5.256	234	468.664,94 522.154,949	235	468.659,537 522.151,116	6.625
235	468.659,537 522.151,116	236	468.656,117 522.148,928	4.06	236	468.656,117 522.148,928	237	468.652,807 522.147,021	3.82	237	468.652,807 522.147,021	238	468.648,639 522.144,713	4.764
238	468.648,639 522.144,713	239	468.637,086 522.138,968	12.903	239	468.637,086 522.138,968	240	468.627,428 522.133,969	10.875	240	468.627,428 522.133,969	241	468.621,548 522.130,398	6.879
241	468.621,548 522.130,398	242	468.616,034 522.126,666	6.658	242	468.616,034 522.126,666	243	468.609,218 522.122,086	8.212	243	468.609,218 522.122,086	244	468.602,606 522.117,274	8.178
244	468.602,606 522.117,274	245	468.596,666 522.111,981	7.956	245	468.596,666 522.111,981	246	468.595,91 522.111,267	1.04	246	468.595,91 522.111,267	247	468.590,382 522.106,046	7.604
247	468.590,382 522.106,046	248	468.589,653 522.105,265	1.068	248	468.589,653 522.105,265	249	468.583,269 522.098,42	9.36	249	468.583,269 522.098,42	250	468.573,747 522.088,307	13.89
250	468.573,747 522.088,307	251	468.568,394 522.081,634	8.555	251	468.568,394 522.081,634	252	468.563,162 522.075,141	8.339	252	468.563,162 522.075,141	253	468.559,251 522.069,558	6.817
253	468.559,251 522.069,558	254	468.553,854 522.062,517	8.871	254	468.553,854 522.062,517	255	468.552,844 522.061,181	1.675	255	468.552,844 522.061,181	256	468.546,996 522.053,454	9.69
256	468.546,996 522.053,454	257	468.543,321 522.049,321	5.531	257	468.543,321 522.049,321	258	468.540,237 522.044,909	5.383	258	468.540,237 522.044,909	259	468.539,063 522.042,299	2.862
259	468.539,063 522.042,299	260	468.538,418 522.041,087	1.373	260	468.538,418 522.041,087	261	468.535,336 522.035,288	6.567	261	468.535,336 522.035,288	1	468.533,299 522.033,368	2.799

** Lungimile segmentelor sunt determinate în planul de proiecție Stereo 70 și sunt rotunjite la 1 milimetru.

*** Distanța dintre puncte este formată din segmente cumulate ce sunt mai mici decât valoarea 1 milimetru.



DATE DESPRE IMOBILUL NR. 2037

Oficiul de Cadastru și Publicitate Imobiliară SIBIU
Biroul de Cadastru și Publicitate Imobiliară Medias

A. Partea I. Descrierea imobilului

TEREN Extravilan

Adresa: Jud. Sibiu

Nr. Crt	Nr cadastral Nr. topografic	Suprafața* (mp)	Observații / Referințe
A1		233	Sector cadastral:69 Teren neimprejmuit;

B. Partea II. Proprietari și acte

Inscrieri privitoare la dreptul de proprietate și alte drepturi reale	Referințe
/	
Act Administrativ nr. 2900, din 24/07/2024 emis de PRIMĂRIA COMUNEI HOGHILAG;	
B1	Inscrierea posesiei, drept de PROPRIETATE, dobandit prin Lege, cota actuala 1/1, cota initiala 1/1
	1) NEIDENTIFICAT NEIDENTIFICAT
Act Normativ nr. 7, din 13/03/1996 emis de PARLAMENTUL ROMÂNIEI;	
B2	Se notează mențiunea de proprietar neidentificat

C. Partea III. SARCINI .

Inscrieri privind dezmembramintele dreptului de proprietate, drepturi reale de garanție și sarcini	Referințe
NU SUNT	

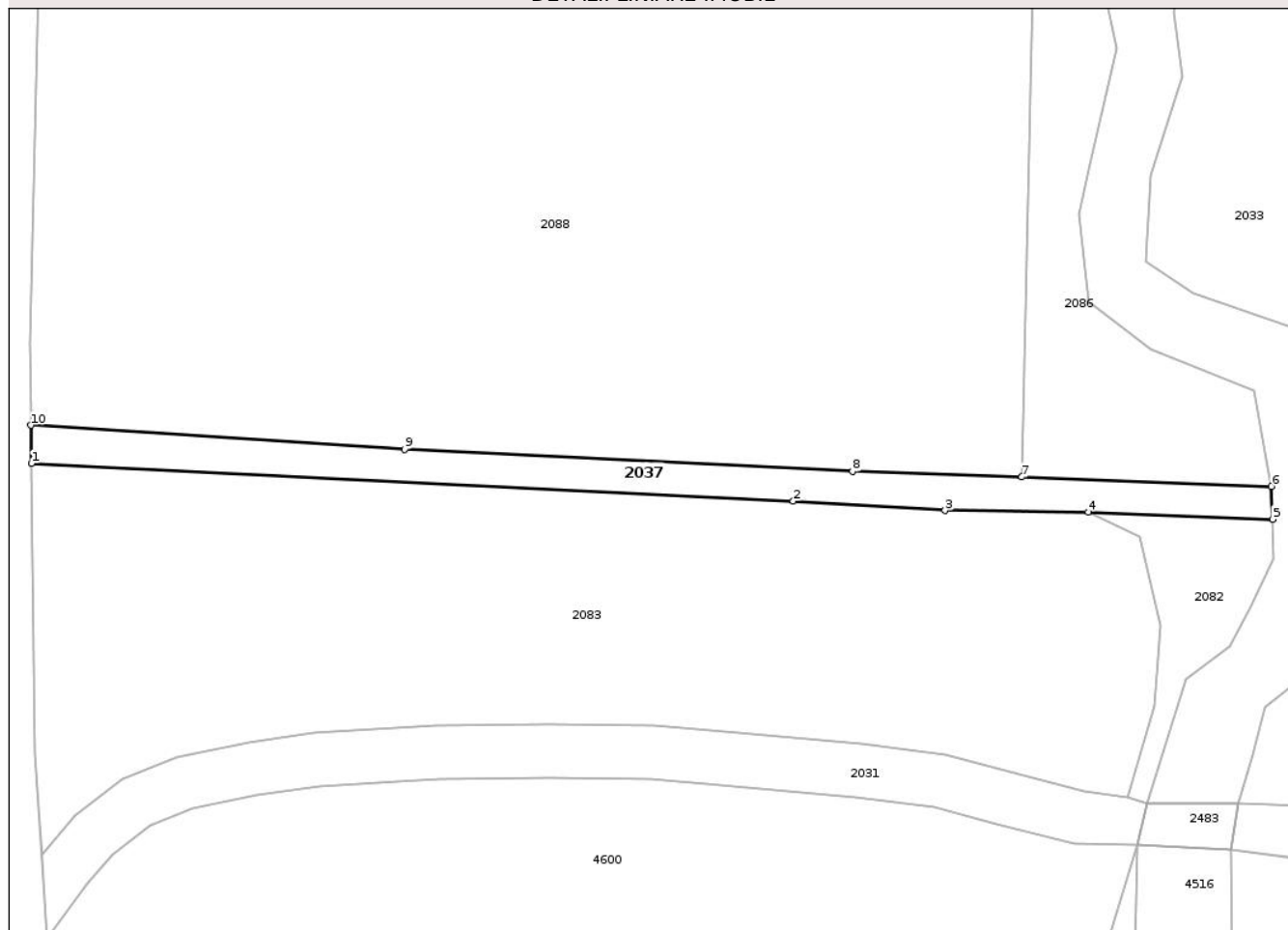
Anexa Nr. 1 La Partea I

Teren

Nr cadastral	Suprafața (mp)*	Observații / Referințe
	233	

* Suprafața este determinată în planul de proiecție Stereo 70.

DETALII LINIARE IMOBIL



Date referitoare la teren

Crt	Categorie folosință	Intra vilan	Suprafața (mp)	Tarla	Parcelă	Nr. topo	Observații / Referințe
1	curți constructii	NU	233	67	1496	-	

Lungime Segmente

1) Valorile lungimilor segmentelor sunt obținute din proiecție în plan.

Punct început	X / Y	Punct sfârșit	X / Y	Lungime segment (** (m)
1	467.973,462 521.096,891	2	468.030,21 521.094,083	56.817
2	468.030,21 521.094,083	3	468.041,516 521.093,394	11.327
3	468.041,516 521.093,394	4	468.052,183 521.093,284	10.668
4	468.052,183 521.093,284	5	468.065,92 521.092,741	13.748
5	468.065,92 521.092,741	6	468.065,831 521.095,187	2.448

Punct început	X / Y	Punct sfârşit	X / Y	Lungime segment (** (m)
6	468.065,831 521.095,187	7	468.047,24 521.095,891	18.604
7	468.047,24 521.095,891	8	468.034,64 521.096,3	12.607
8	468.034,64 521.096,3	9	468.001,256 521.097,95	33.425
9	468.001,256 521.097,95	10	467.973,426 521.099,74	27.888
10	467.973,426 521.099,74	1	467.973,462 521.096,891	2.849

** Lungimile segmentelor sunt determinate în planul de proiecţie Stereo 70 şi sunt rotunjite la 1 milimetru.

*** Distanţa dintre puncte este formată din segmente cumulate ce sunt mai mici decât valoarea 1 milimetru.

Neutilizabil în Circuitul Civil

**DATE DESPRE IMOBILUL NR. 2061**

Oficiul de Cadastru și Publicitate Imobiliară SIBIU
Biroul de Cadastru și Publicitate Imobiliară Medias

A. Partea I. Descrierea imobilului

TEREN Extravilan

Adresa: Jud. Sibiu

Nr. Crt	Nr cadastral Nr. topografic	Suprafața* (mp)	Observații / Referințe
A1		3.000	Sector cadastral:69 Teren neimprejmuit;

B. Partea II. Proprietari și acte

Inscrieri privitoare la dreptul de proprietate și alte drepturi reale	Referințe
/	
Act Administrativ nr. 340/31, din 11/01/1993 emis de CJSDPAT SIBIU;	
B1	A1
Intabulare, drept de PROPRIETATE, Legea 18/1991, dobandit prin Reconstituire, cota actuala 1/1, cota initiala 1/1	
1) COSTEA AUGUSTIN	
2) COSTEA ALEXANDRU	
3) COSTEA ARGENTINA	

C. Partea III. SARCINI .

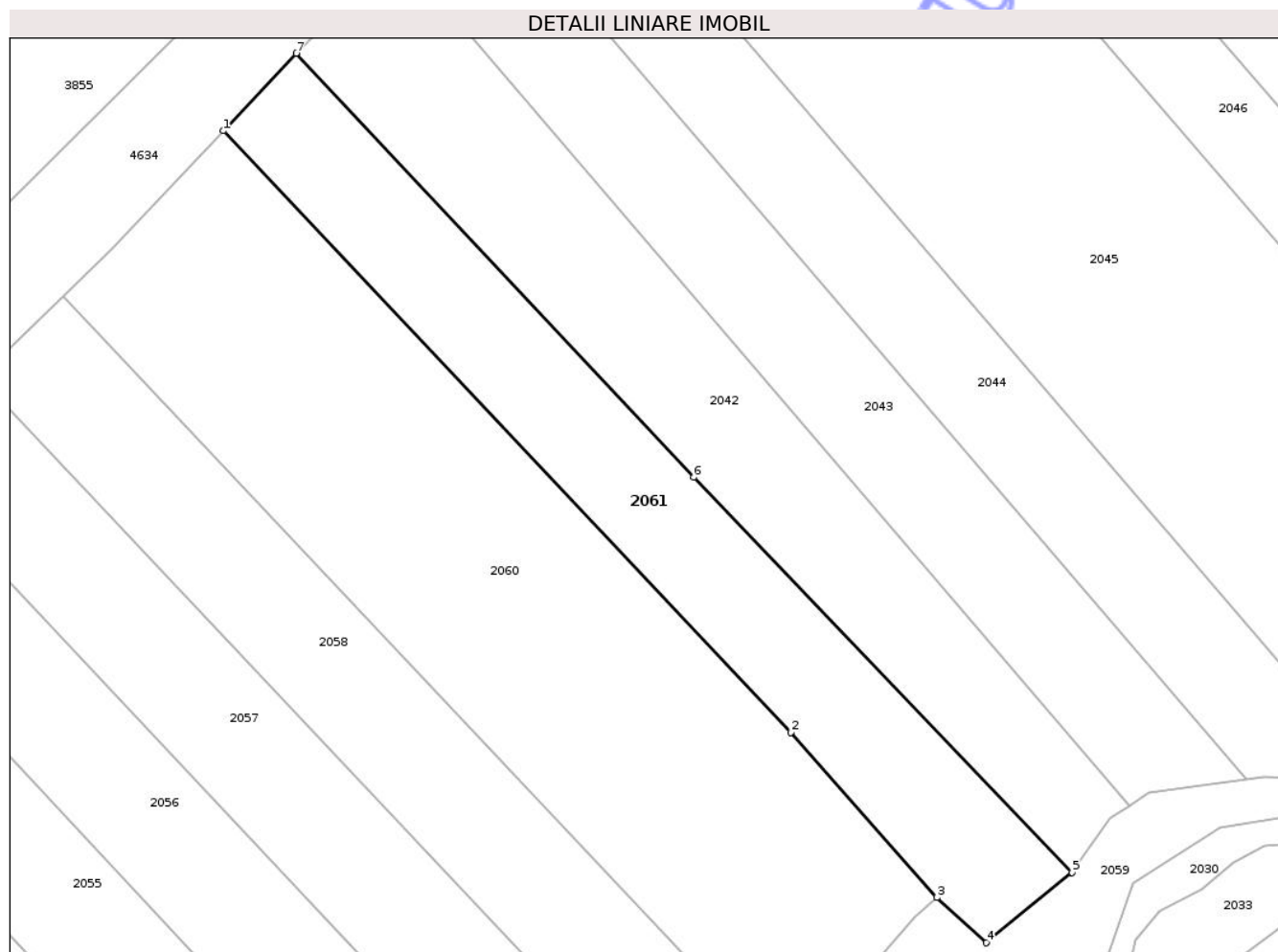
Inscrieri privind dezmembramintele dreptului de proprietate, drepturi reale de garanție și sarcini	Referințe
NU SUNT	

Anexa Nr. 1 La Partea I

Teren

Nr cadastral	Suprafața (mp)*	Observații / Referințe
	3.000	

* Suprafața este determinată în planul de proiecție Stereo 70.



Date referitoare la teren

Crt	Categorie folosință	Intra vilan	Suprafața (mp)	Tarla	Parcelă	Nr. topo	Observații / Referințe
1	arabil	NU	3.000	67	1474/19	-	

Lungime Segmente

1) Valorile lungimilor segmentelor sunt obținute din proiecție în plan.

Punct început	X / Y	Punct sfârșit	X / Y	Lungime segment (** (m)
1	468.476,02 522.357,999	2	468.565,928 522.262,819	130.93
2	468.565,928 522.262,819	3	468.589,094 522.236,692	34.918
3	468.589,094 522.236,692	4	468.596,889 522.229,509	10.6
4	468.596,889 522.229,509	5	468.610,488 522.240,653	17.582
5	468.610,488 522.240,653	6	468.550,513 522.303,153	86.621

Punct început	X / Y	Punct sfârșit	X / Y	Lungime segment (** (m)
6	468.550,513 522.303,153	7	468.487,605 522.370,273	91.992
7	468.487,605 522.370,273	1	468.476,02 522.357,999	16.878

** Lungimile segmentelor sunt determinate în planul de proiecție Stereo 70 și sunt rotunjite la 1 milimetru.

*** Distanța dintre puncte este formată din segmente cumulate ce sunt mai mici decât valoarea 1 milimetru.

Neutilizabil în Circuitul Civil

**DATE DESPRE IMOBILUL NR. 2062**

Oficiul de Cadastru și Publicitate Imobiliară SIBIU
Biroul de Cadastru și Publicitate Imobiliară Medias

A. Partea I. Descrierea imobilului

TEREN Extravilan

Adresa: Jud. Sibiu

Nr. Crt	Nr cadastral Nr. topografic	Suprafața* (mp)	Observații / Referințe
A1		3.000	Sector cadastral:69 Teren neimprejmit;

B. Partea II. Proprietari și acte

Inscrieri privitoare la dreptul de proprietate și alte drepturi reale	Referințe
/	
Act Administrativ nr. 357/31, din 13/01/1993 emis de CJSDPAT SIBIU;	
B1	A1
Intabulare, drept de PROPRIETATE, Legea 18/1991, dobandit prin Reconstituire, cota actuala 1/1, cota initiala 1/1	
1) ROTARU ION	

C. Partea III. SARCINI .

Inscrieri privind dezmembramintele dreptului de proprietate, drepturi reale de garanție și sarcini	Referințe
NU SUNT	

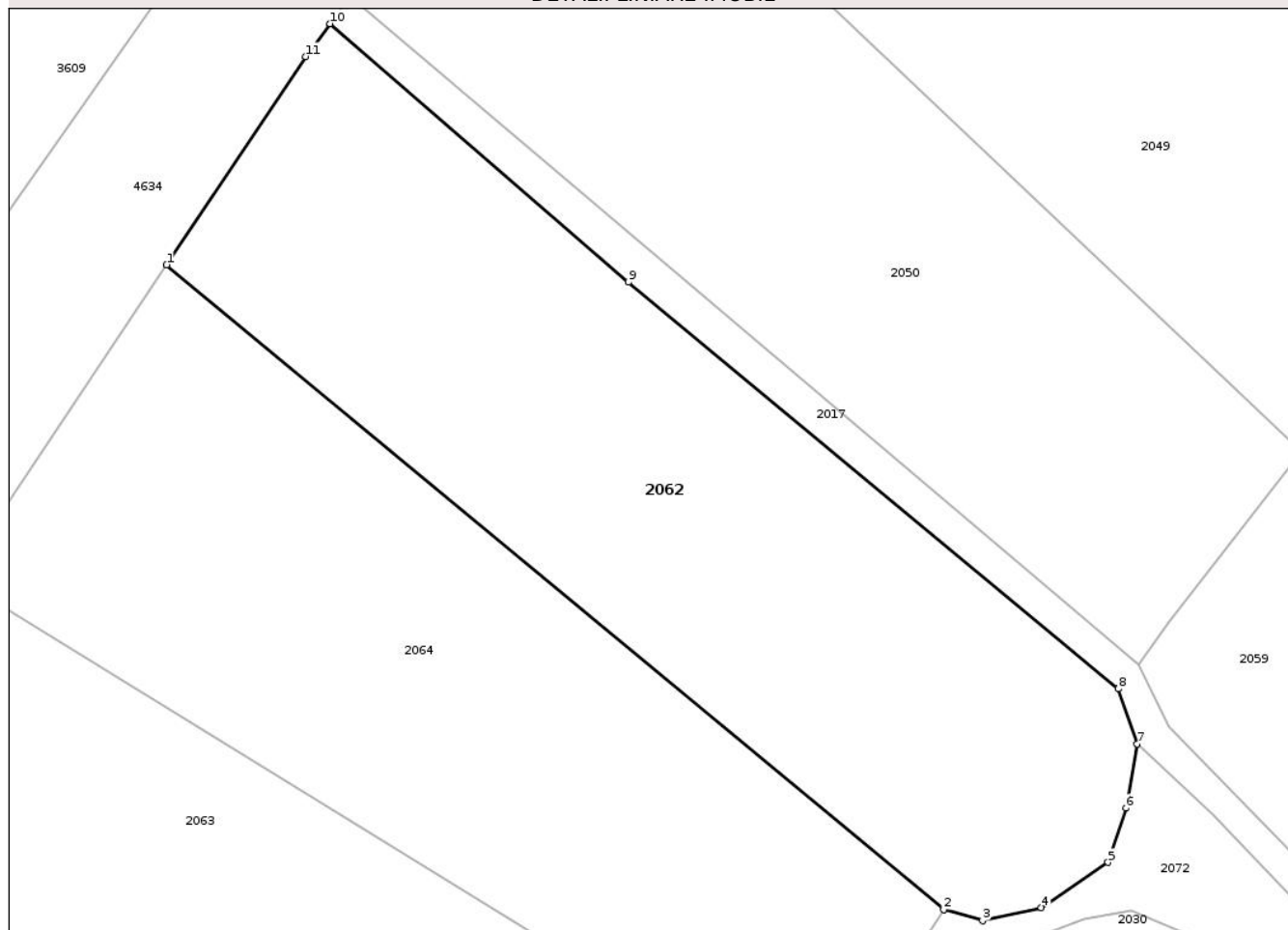
Anexa Nr. 1 La Partea I

Teren

Nr cadastral	Suprafața (mp)*	Observații / Referințe
	3.000	

* Suprafața este determinată în planul de proiecție Stereo 70.

DETALII LINIARE IMOBIL



Date referitoare la teren

Crt	Categorie folosință	Intra vilan	Suprafața (mp)	Tarla	Parcelă	Nr. topo	Observații / Referințe
1	arabil	NU	3.000	67	1479/35	-	

Lungime Segmente

1) Valorile lungimilor segmentelor sunt obținute din proiecție în plan.

Punct început	X / Y	Punct sfârșit	X / Y	Lungime segment (** (m)
1	468.225,646 522.087,18	2	468.302,396 522.023,6	99.664
2	468.302,396 522.023,6	3	468.306,241 522.022,484	4.004
3	468.306,241 522.022,484	4	468.312,037 522.023,778	5.939
4	468.312,037 522.023,778	5	468.318,638 522.028,237	7.966
5	468.318,638 522.028,237	6	468.320,43 522.033,583	5.638

Punct început	X / Y	Punct sfârșit	X / Y	Lungime segment (** (m)
6	468.320,43 522.033,583	7	468.321,499 522.039,94	6.446
7	468.321,499 522.039,94	8	468.319,645 522.045,367	5.735
8	468.319,645 522.045,367	9	468.271,26 522.085,465	62.841
9	468.271,26 522.085,465	10	468.241,79 522.110,964	38.97
10	468.241,79 522.110,964	11	468.239,413 522.107,725	4.018
11	468.239,413 522.107,725	1	468.225,646 522.087,18	24.731

** Lungimile segmentelor sunt determinate în planul de proiecție Stereo 70 și sunt rotunjite la 1 milimetru.

*** Distanța dintre puncte este formată din segmente cumulate ce sunt mai mici decât valoarea 1 milimetru.

Neutilizabil în Circuitul Civil

**DATE DESPRE IMOBILUL NR. 2063**

Oficiul de Cadastru și Publicitate Imobiliară SIBIU
Biroul de Cadastru și Publicitate Imobiliară Medias

A. Partea I. Descrierea imobilului

TEREN Extravilan

Adresa: Jud. Sibiu

Nr. Crt	Nr cadastral Nr. topografic	Suprafața* (mp)	Observații / Referințe
A1		12.000	Sector cadastral:69 Teren neimprejmuit;

B. Partea II. Proprietari și acte

Inscrieri privitoare la dreptul de proprietate și alte drepturi reale	Referințe
/	
Act Administrativ nr. 343/31, din 11/01/1993 emis de CJSDPAT SIBIU;	
B1	A1
Intabulare, drept de PROPRIETATE, Legea 18/1991, dobandit prin Reconstituire, cota actuala 1/1, cota initiala 1/1	
1) MĂLÂNCRĂVEAN ELISABETA	
2) STROILA ELISABETA	
3) MĂLÂNCRĂVEAN EMINESCU	
4) MĂLÂNCRĂVEAN GHEORGHE	

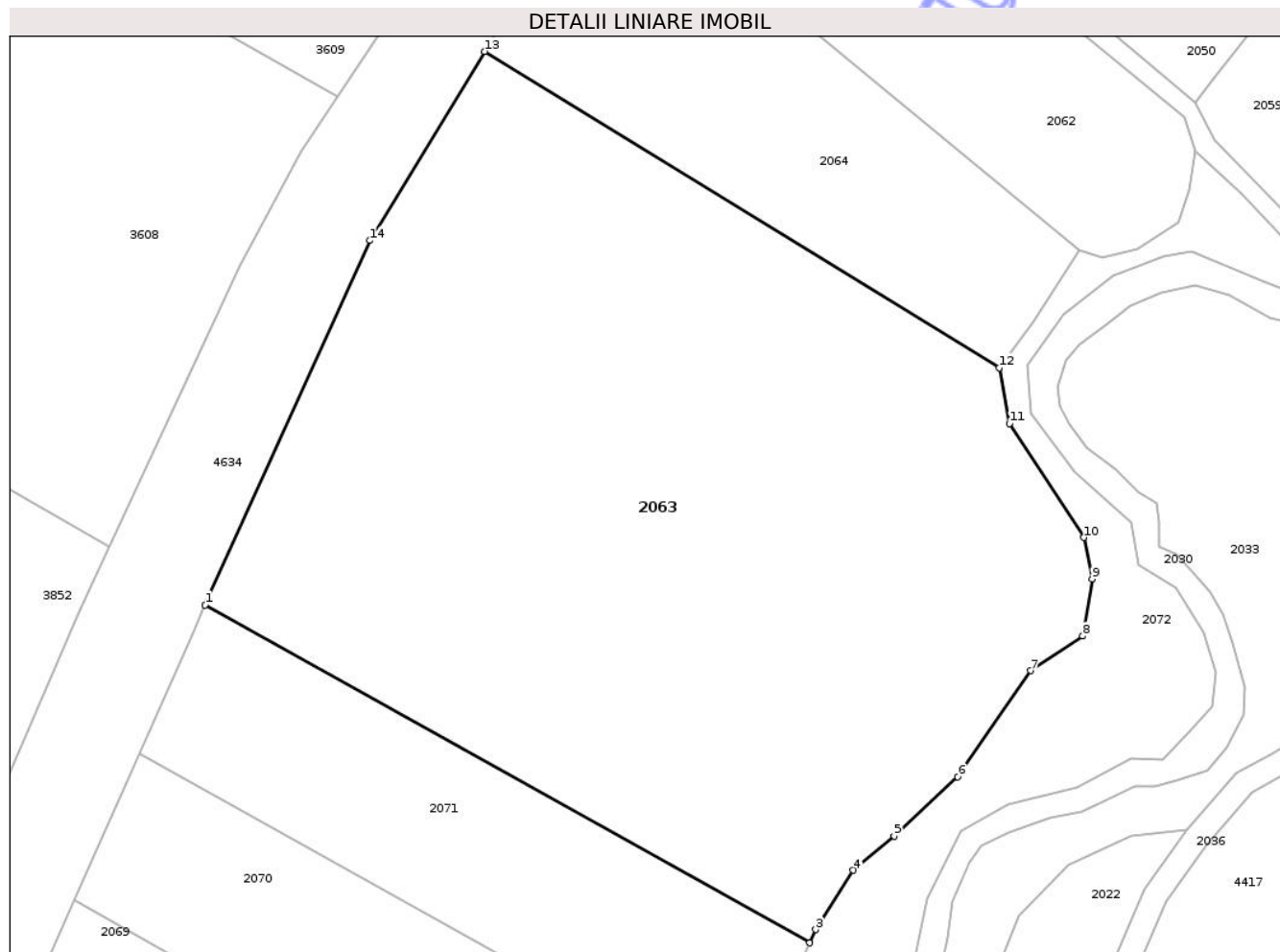
C. Partea III. SARCINI .

Inscrieri privind dezmembramintele dreptului de proprietate, drepturi reale de garanție și sarcini	Referințe
NU SUNT	

Teren

Nr cadastral	Suprafața (mp)*	Observații / Referințe
	12.000	

* Suprafața este determinată în planul de proiecție Stereo 70.



Date referitoare la teren

Crt	Categorie folosință	Intravilan	Suprafața (mp)	Tarla	Parcelă	Nr. topo	Observații / Referințe
1	arabil	NU	12.000	67	1479/37	-	

Lungime Segmente

1) Valorile lungimilor segmentelor sunt obținute din proiecție în plan.

Punct început	X / Y	Punct sfârșit	X / Y	Lungime segment (** (m)
1	468.159,239 521.965,571	2	468.258,302 521.910,266	113.455
2	468.258,302 521.910,266	3	468.259,287 521.912,431	2.379
3	468.259,287 521.912,431	4	468.265,472 521.922,144	11.515
4	468.265,472 521.922,144	5	468.272,151 521.927,76	8.726
5	468.272,151 521.927,76	6	468.282,562 521.937,441	14.217

Punct început	X / Y	Punct sfârșit	X / Y	Lungime segment (** (m)
6	468.282,562 521.937,441	7	468.294,552 521.954,805	21.101
7	468.294,552 521.954,805	8	468.303,065 521.960,453	10.216
8	468.303,065 521.960,453	9	468.304,594 521.969,807	9.478
9	468.304,594 521.969,807	10	468.303,236 521.976,597	6.924
10	468.303,236 521.976,597	11	468.291,056 521.995,243	22.272
11	468.291,056 521.995,243	12	468.289,39 522.004,401	9.308
12	468.289,39 522.004,401	13	468.205,025 522.056,164	98.979
13	468.205,025 522.056,164	14	468.186,21 522.025,218	36.217
14	468.186,21 522.025,218	1	468.159,239 521.965,571	65.461

** Lungimile segmentelor sunt determinate în planul de proiecție Stereo 70 și sunt rotunjite la 1 milimetru.

*** Distanța dintre puncte este formată din segmente cumulate ce sunt mai mici decât valoarea 1 milimetru.

**DATE DESPRE IMOBILUL NR. 2064**

Oficiul de Cadastru și Publicitate Imobiliară SIBIU
Biroul de Cadastru și Publicitate Imobiliară Medias

A. Partea I. Descrierea imobilului

TEREN Extravilan

Adresa: Jud. Sibiu

Nr. Crt	Nr cadastral Nr. topografic	Suprafața* (mp)	Observații / Referințe
A1		3.000	Sector cadastral:69 Teren neimprejmut;

B. Partea II. Proprietari și acte

Inscrieri privitoare la dreptul de proprietate și alte drepturi reale	Referințe
/	
Act Administrativ nr. 353/31, din 13/01/1993 emis de CJSDPAT SIBIU;	
B1	A1
Intabulare, drept de PROPRIETATE, Legea 18/1991, dobandit prin Reconstituire, cota actuala 1/1, cota initiala 1/1	
1) DUMBREAN ION	

C. Partea III. SARCINI .

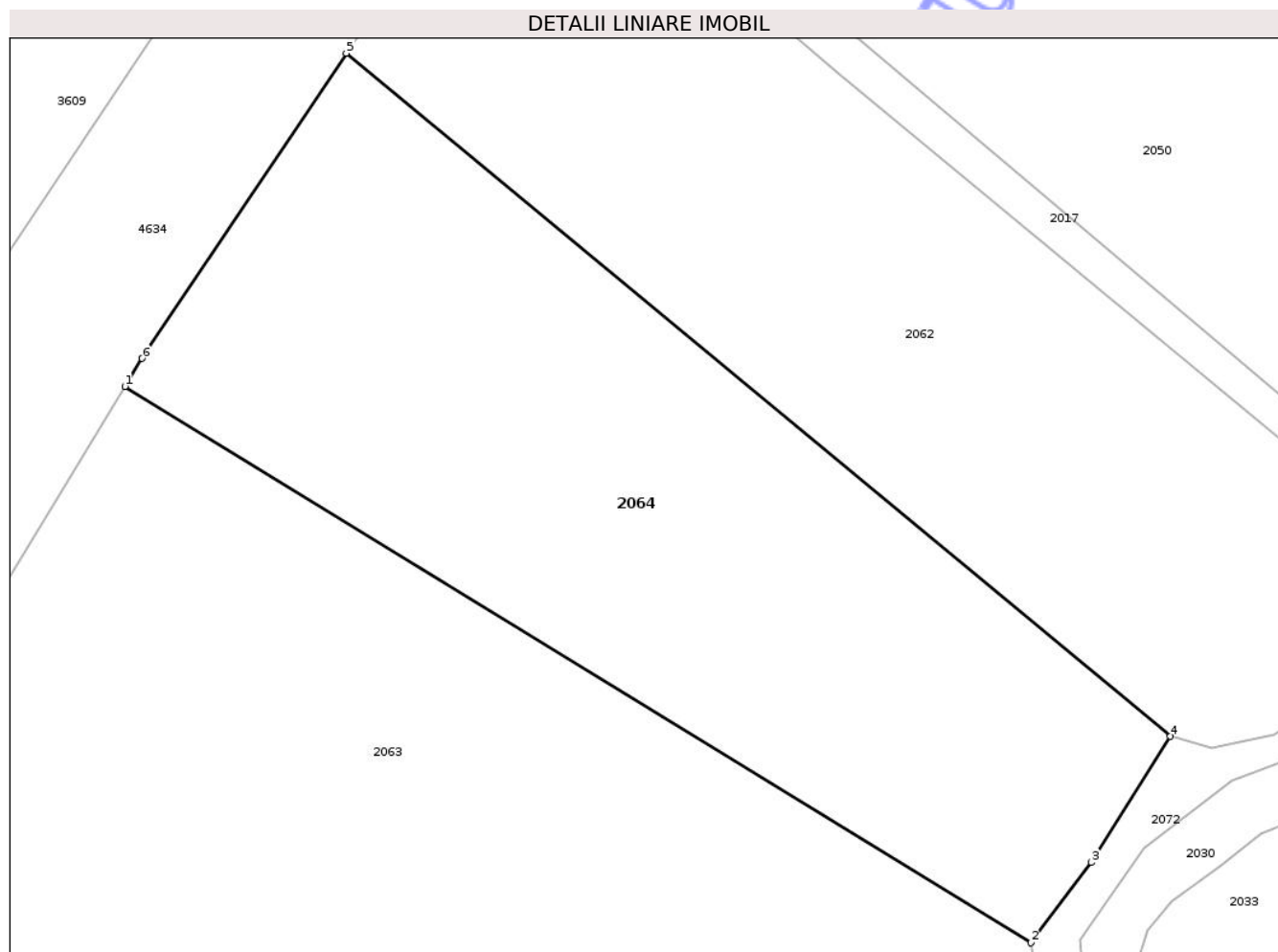
Inscrieri privind dezmembramintele dreptului de proprietate, drepturi reale de garanție și sarcini	Referințe
NU SUNT	

Anexa Nr. 1 La Partea I

Teren

Nr cadastral	Suprafața (mp)*	Observații / Referințe
	3.000	

* Suprafața este determinată în planul de proiecție Stereo 70.



Date referitoare la teren

Crt	Categorie folosință	Intra vilan	Suprafața (mp)	Tarla	Parcelă	Nr. topo	Observații / Referințe
1	arabil	NU	3.000	67	1479/36	-	

Lungime Segmente

1) Valorile lungimilor segmentelor sunt obținute din proiecție în plan.

Punct început	X / Y	Punct sfârșit	X / Y	Lungime segment (** (m)
1	468.205,025 522.056,164	2	468.289,39 522.004,401	98.979
2	468.289,39 522.004,401	3	468.295,027 522.011,887	9.371
3	468.295,027 522.011,887	4	468.302,396 522.023,6	13.838
4	468.302,396 522.023,6	5	468.225,646 522.087,18	99.664
5	468.225,646 522.087,18	6	468.206,615 522.058,78	34.187

Punct început	X / Y	Punct sfârșit	X / Y	Lungime segment (** (m)
6	468.206,615 522.058,78	1	468.205,025 522.056,164	3.061

** Lungimile segmentelor sunt determinate în planul de proiecție Stereo 70 și sunt rotunjite la 1 milimetru.

*** Distanța dintre puncte este formată din segmente cumulate ce sunt mai mici decât valoarea 1 milimetru.

Neutilizabil în Circuitul Civil

**DATE DESPRE IMOBILUL NR. 2065**

Oficiul de Cadastru și Publicitate Imobiliară SIBIU
Biroul de Cadastru și Publicitate Imobiliară Medias

A. Partea I. Descrierea imobilului

TEREN Extravilan

Adresa: Jud. Sibiu

Nr. Crt	Nr cadastral Nr. topografic	Suprafața* (mp)	Observații / Referințe
A1		6.000	Sector cadastral:69 Teren neimprejmuit;

B. Partea II. Proprietari și acte

Inscrieri privitoare la dreptul de proprietate și alte drepturi reale		Referințe
/		
Act Administrativ nr. 349/31, din 12/01/1993 emis de CJSDPAT SIBIU;		
B1	Intabulare, drept de PROPRIETATE, Legea 18/1991, dobandit prin Reconstituire, cota actuala 1/1, cota initiala 1/1	A1
	1) ROTAR EUGENIA 2) ROTAR VIRGIL	

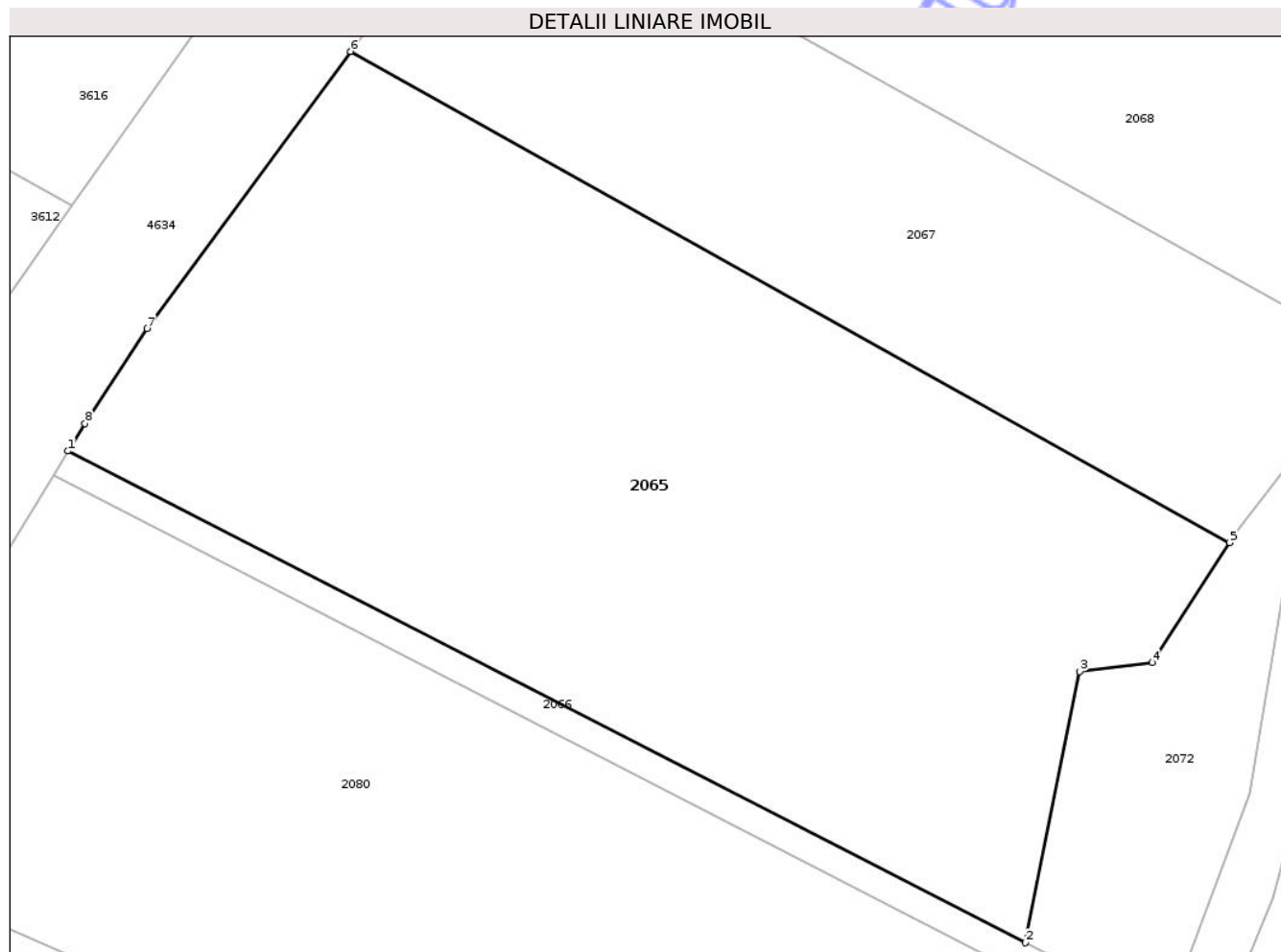
C. Partea III. SARCINI .

Inscrieri privind dezmembramintele dreptului de proprietate, drepturi reale de garanție și sarcini	Referințe
NU SUNT	

Teren

Nr cadastral	Suprafața (mp)*	Observații / Referințe
	6.000	

* Suprafața este determinată în planul de proiecție Stereo 70.



Date referitoare la teren

Crt	Categorie folosință	Intra vilan	Suprafața (mp)	Tarla	Parcelă	Nr. topo	Observații / Referințe
1	arabil	NU	6.000	67	1479/47	-	NUMĂR PARCELA 1459/47 GREȘIT ÎN TP.

Lungime Segmente

1) Valorile lungimilor segmentelor sunt obținute din proiecție în plan.

Punct început	X / Y	Punct sfârșit	X / Y	Lungime segment (** (m)
1	468.053,912 521.785,874	2	468.161,516 521.730,667	120.94
2	468.161,516 521.730,667	3	468.167,636 521.761,127	31.069
3	468.167,636 521.761,127	4	468.175,765 521.762,116	8.189
4	468.175,765 521.762,116	5	468.184,43 521.775,595	16.024
5	468.184,43 521.775,595	6	468.085,656 521.830,738	113.124

Punct început	X / Y	Punct sfârșit	X / Y	Lungime segment (** (m)
6	468.085,656 521.830,738	7	468.062,754 521.799,633	38.627
7	468.062,754 521.799,633	8	468.055,802 521.788,961	12.737
8	468.055,802 521.788,961	1	468.053,912 521.785,874	3.62

** Lungimile segmentelor sunt determinate în planul de proiecție Stereo 70 și sunt rotunjite la 1 milimetru.

*** Distanța dintre puncte este formată din segmente cumulate ce sunt mai mici decât valoarea 1 milimetru.

Neutilizabil în Circuitul Civil



DATE DESPRE IMOBILUL NR. 2066

Oficiul de Cadastru și Publicitate Imobiliară SIBIU
Biroul de Cadastru și Publicitate Imobiliară Medias

A. Partea I. Descrierea imobilului

TEREN Extravilan

Adresa: Jud. Sibiu

Nr. Crt	Nr cadastral Nr. topografic	Suprafața* (mp)	Observații / Referințe
A1		456	Sector cadastral:69 Teren neimprejmuit;

B. Partea II. Proprietari și acte

Inscrieri privitoare la dreptul de proprietate și alte drepturi reale	Referințe
/	
Act Administrativ nr. 2900, din 24/07/2024 emis de PRIMĂRIA COMUNEI HOGHILAG;	
B1	Inscrierea posesiei, drept de PROPRIETATE, dobandit prin Lege, cota actuala 1/1, cota initiala 1/1
	1) NEIDENTIFICAT NEIDENTIFICAT
Act Normativ nr. 7, din 13/03/1996 emis de PARLAMENTUL ROMÂNIEI;	
B2	Se notează mențiunea de proprietar neidentificat

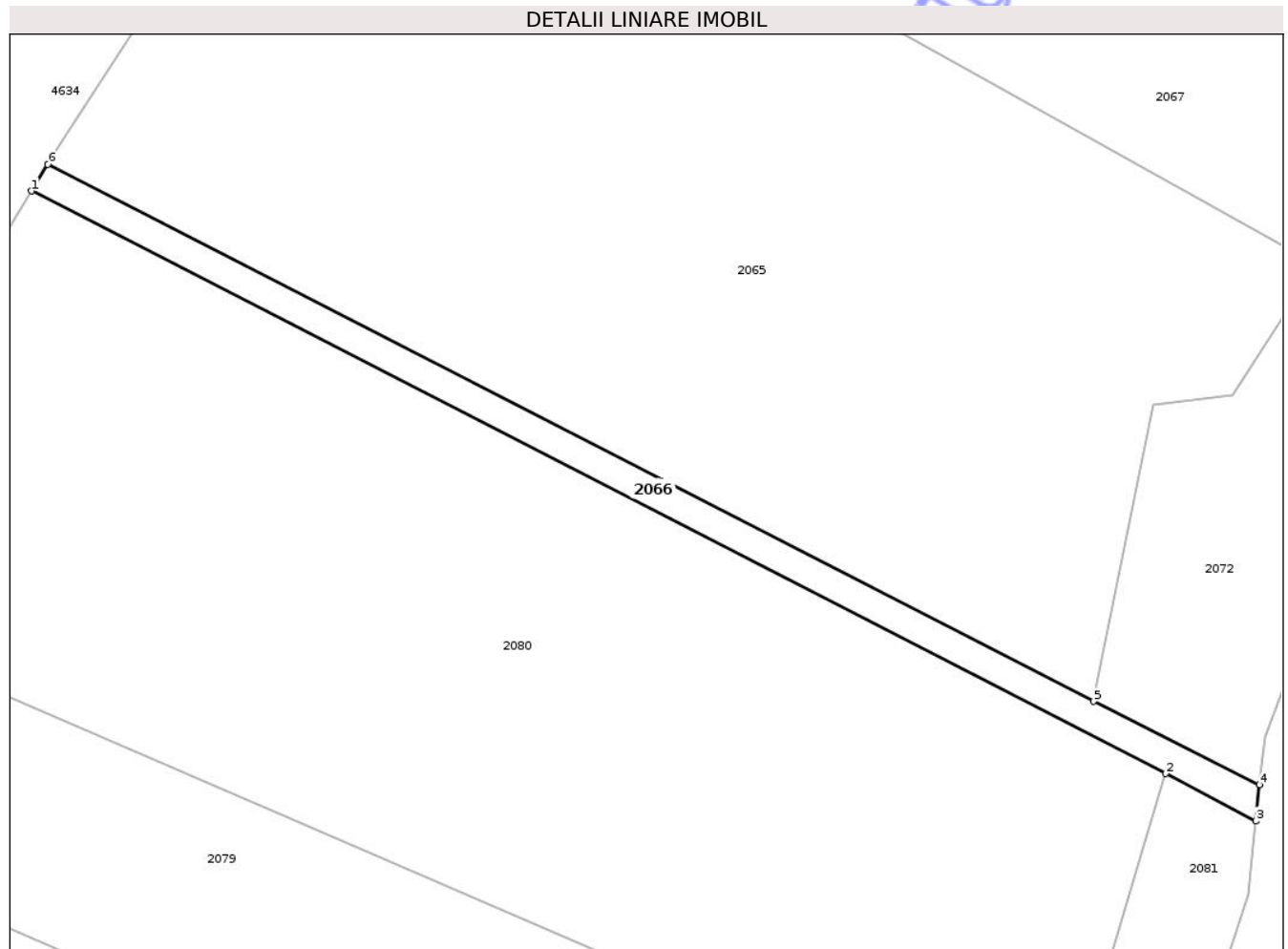
C. Partea III. SARCINI .

Inscrieri privind dezmembramintele dreptului de proprietate, drepturi reale de garanție și sarcini	Referințe
NU SUNT	

Teren

Nr cadastral	Suprafața (mp)*	Observații / Referințe
	456	

* Suprafața este determinată în planul de proiecție Stereo 70.



Date referitoare la teren

Crt	Categorie folosință	Intravilan	Suprafața (mp)	Tarla	Parcelă	Nr. topo	Observații / Referințe
1	curți constructii	NU	456	67	1483	-	

Lungime Segmente

1) Valorile lungimilor segmentelor sunt obținute din proiecție în plan.

Punct început	X / Y	Punct sfârșit	X / Y	Lungime segment (** (m)
1	468.052,227 521.783,122	2	468.168,911 521.723,242	131.152
2	468.168,911 521.723,242	3	468.178,162 521.718,379	10.451
3	468.178,162 521.718,379	4	468.178,556 521.722,106	3.748
4	468.178,556 521.722,106	5	468.161,516 521.730,667	19.07
5	468.161,516 521.730,667	6	468.053,912 521.785,874	120.94

Punct început	X / Y	Punct sfârșit	X / Y	Lungime segment (** (m)
6	468.053,912 521.785,874	1	468.052,227 521.783,122	3.227

** Lungimile segmentelor sunt determinate în planul de proiecție Stereo 70 și sunt rotunjite la 1 milimetru.

*** Distanța dintre puncte este formată din segmente cumulate ce sunt mai mici decât valoarea 1 milimetru.

Neutilizabil în Circuitul Civil

**DATE DESPRE IMOBILUL NR. 2067**

Oficiul de Cadastru și Publicitate Imobiliară SIBIU
Biroul de Cadastru și Publicitate Imobiliară Medias

A. Partea I. Descrierea imobilului

TEREN Extravilan

Adresa: Jud. Sibiu

Nr. Crt	Nr cadastral Nr. topografic	Suprafața* (mp)	Observații / Referințe
A1		3.000	Sector cadastral:69 Teren neimprejmut;

B. Partea II. Proprietari și acte

Inscrieri privitoare la dreptul de proprietate și alte drepturi reale		Referințe
/		
Act Administrativ nr. 345/31, din 12/01/1993 emis de CJSDPAT SIBIU;		
B1	Intabulare, drept de PROPRIETATE, Legea 18/1991, dobandit prin Reconstituire, cota actuala 12/16, cota initiala 12/16 1) MAIA NICOLAE	A1
Act Notarial nr. 146, din 01/11/2007 emis de NP DANIEL CRISTEA;		
B2	Intabulare, drept de PROPRIETATE, cu titlu de moștenire, dobandit prin Succesiune, cota actuala 1/16, cota initiala 1/16 1) ONIȚIU PAULINA	A1
B3	Intabulare, drept de PROPRIETATE, cu titlu de moștenire, dobandit prin Succesiune, cota actuala 1/16, cota initiala 1/16 1) MĂNEASĂ ANGELA	A1
B4	Intabulare, drept de PROPRIETATE, cu titlu de moștenire, dobandit prin Succesiune, cota actuala 1/16, cota initiala 1/16 1) LUP ANA-MARIA	A1
B5	Intabulare, drept de PROPRIETATE, cu titlu de moștenire, dobandit prin Succesiune, cota actuala 1/16, cota initiala 1/16 1) MAIA NICOLAE	A1

C. Partea III. SARCINI .

Inscrieri privind dezmembramintele dreptului de proprietate, drepturi reale de garanție și sarcini	Referințe
NU SUNT	

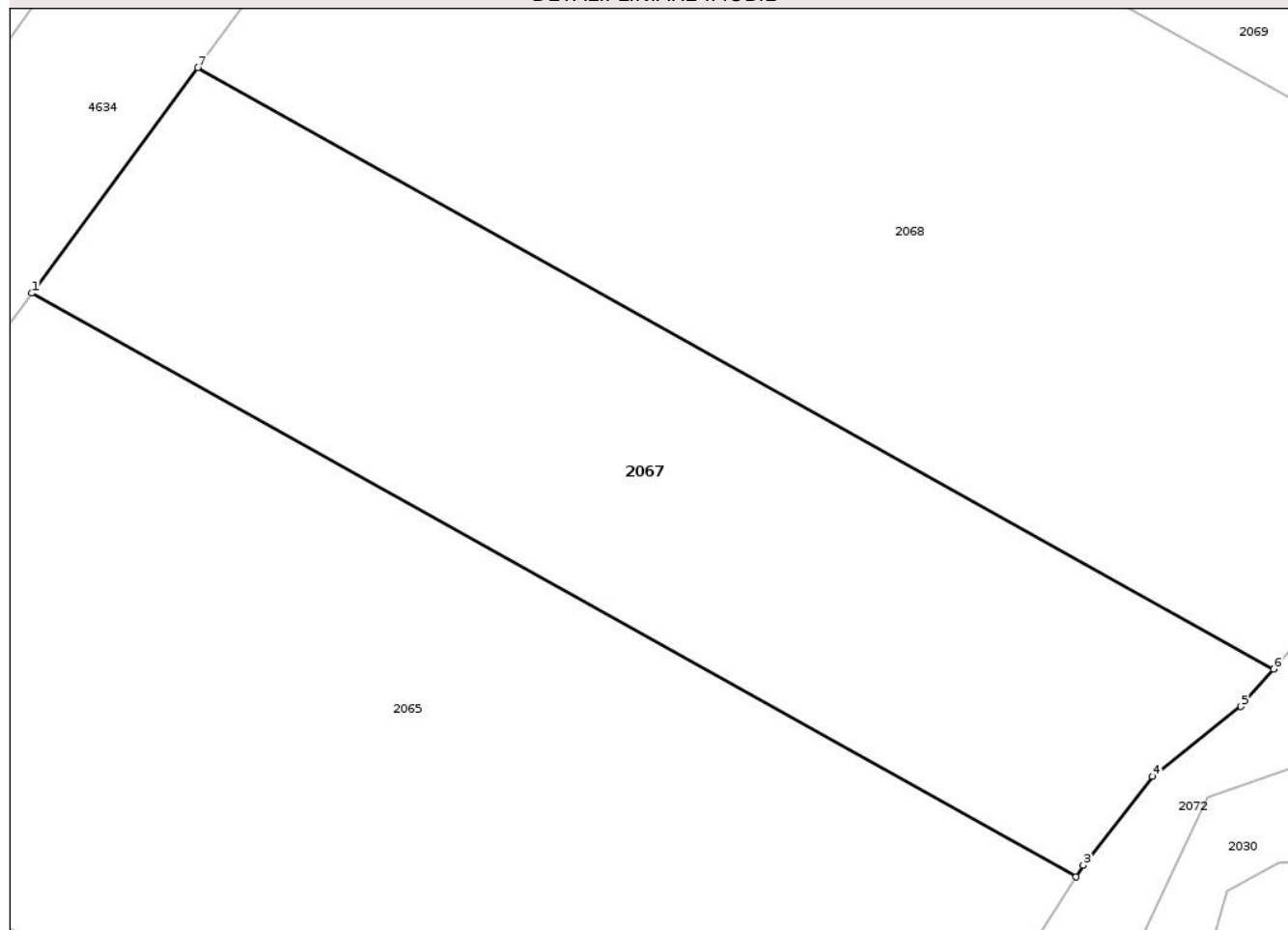
Anexa Nr. 1 La Partea I

Teren

Nr cadastral	Suprafața (mp)*	Observații / Referințe
	3.000	

* Suprafața este determinată în planul de proiecție Stereo 70.

DETALII LINIARE IMOBIL



Date referitoare la teren

Crt	Categorie folosință	Intra vilan	Suprafața (mp)	Tarla	Parcelă	Nr. topo	Observații / Referințe
1	arabil	NU	3.000	67	1479/46	-	NUMĂR PARCELA 1459/46 GREȘIT ÎN TP.

Lungime Segmente

1) Valorile lungimilor segmentelor sunt obținute din proiecție în plan.

Punct început	X / Y	Punct sfârșit	X / Y	Lungime segment (** (m)
1	468.085,656 521.830,738	2	468.184,43 521.775,595	113.124
2	468.184,43 521.775,595	3	468.185,12 521.776,668	1.276
3	468.185,12 521.776,668	4	468.191,678 521.785,066	10.655
4	468.191,678 521.785,066	5	468.200,02 521.791,685	10.649
5	468.200,02 521.791,685	6	468.203,113 521.795,217	4.695

Punct început	X / Y	Punct sfârșit	X / Y	Lungime segment (** (m)
6	468.203,113 521.795,217	7	468.101,337 521.852,036	116.562
7	468.101,337 521.852,036	1	468.085,656 521.830,738	26.448

** Lungimile segmentelor sunt determinate în planul de proiecție Stereo 70 și sunt rotunjite la 1 milimetru.

*** Distanța dintre puncte este formată din segmente cumulate ce sunt mai mici decât valoarea 1 milimetru.

Neutilizabil în Circuitul Civil

**DATE DESPRE IMOBILUL NR. 2068**

Oficiul de Cadastru și Publicitate Imobiliară SIBIU
Biroul de Cadastru și Publicitate Imobiliară Medias

A. Partea I. Descrierea imobilului

TEREN Extravilan

Adresa: Jud. Sibiu

Nr. Crt	Nr cadastral Nr. topografic	Suprafața* (mp)	Observații / Referințe
A1		6.000	Sector cadastral:69 Teren neimprejmuit;

B. Partea II. Proprietari și acte

Inscrieri privitoare la dreptul de proprietate și alte drepturi reale	Referințe
/	
Act Administrativ nr. 293/31, din 06/01/1993 emis de CJSDPAT SIBIU;	
B1	A1
Intabulare, drept de PROPRIETATE, Legea 18/1991, dobandit prin Reconstituire, cota actuala 1/1, cota initiala 1/1	
1) MOLDOVAN ȘTEFAN	
2) MOLDOVAN ELISABETA DEFUNCT:Da	

C. Partea III. SARCINI .

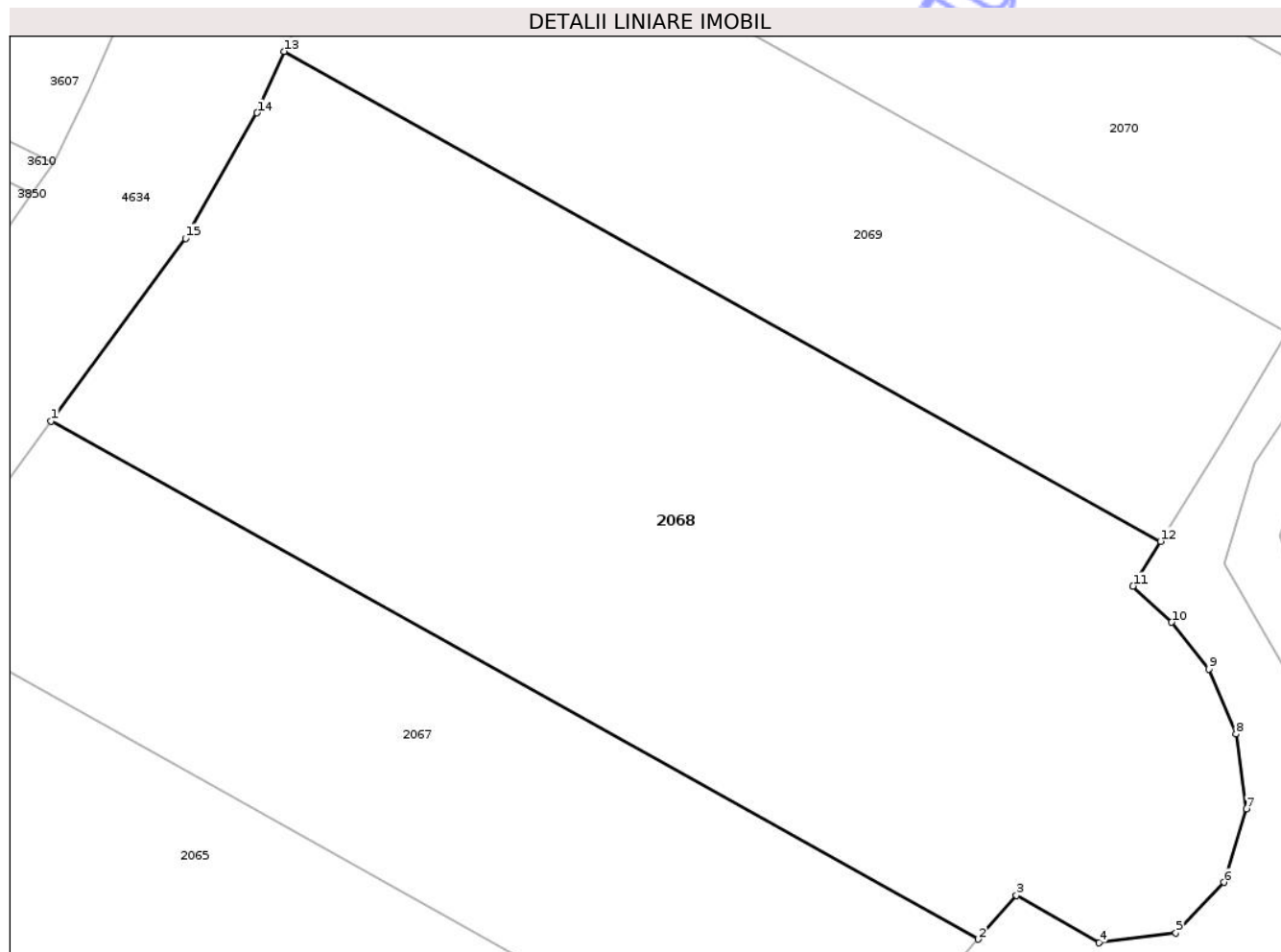
Inscrieri privind dezmembramintele dreptului de proprietate, drepturi reale de garanție și sarcini	Referințe
NU SUNT	

Anexa Nr. 1 La Partea I

Teren

Nr cadastral	Suprafața (mp)*	Observații / Referințe
	6.000	

* Suprafața este determinată în planul de proiecție Stereo 70.



Date referitoare la teren

Crt	Categorie folosință	Intravilan	Suprafața (mp)	Tarla	Parcelă	Nr. topo	Observații / Referințe
1	arabil	NU	6.000	67	1479/44, 1479/45	-	NUMĂR PARCELĂ 1459/44, 1459/45 GREȘIT ÎN TP.

Lungime Segmente

1) Valorile lungimilor segmentelor sunt obținute din proiecție în plan.

Punct început	X / Y	Punct sfârșit	X / Y	Lungime segment (** (m)
1	468.101,337 521.852,036	2	468.203,113 521.795,217	116.562
2	468.203,113 521.795,217	3	468.207,319 521.800,019	6.384
3	468.207,319 521.800,019	4	468.216,388 521.794,821	10.453
4	468.216,388 521.794,821	5	468.224,815 521.795,9	8.496
5	468.224,815 521.795,9	6	468.230,08 521.801,438	7.641

Punct început	X / Y	Punct sfârșit	X / Y	Lungime segment (** (m)
6	468.230,08 521.801,438	7	468.232,542 521.809,502	8.431
7	468.232,542 521.809,502	8	468.231,396 521.817,723	8.3
8	468.231,396 521.817,723	9	468.228,463 521.824,846	7.703
9	468.228,463 521.824,846	10	468.224,35 521.829,967	6.568
10	468.224,35 521.829,967	11	468.220,093 521.833,921	5.81
11	468.220,093 521.833,921	12	468.223,139 521.838,841	5.787
12	468.223,139 521.838,841	13	468.126,918 521.892,56	110.201
13	468.126,918 521.892,56	14	468.123,942 521.885,828	7.36
14	468.123,942 521.885,828	15	468.116,082 521.872,062	15.852
15	468.116,082 521.872,062	1	468.101,337 521.852,036	24.869

** Lungimile segmentelor sunt determinate în planul de proiecție Stereo 70 și sunt rotunjite la 1 milimetru.

*** Distanța dintre puncte este formată din segmente cumulate ce sunt mai mici decât valoarea 1 milimetru.

**DATE DESPRE IMOBILUL NR. 2069**

Oficiul de Cadastru și Publicitate Imobiliară SIBIU
Biroul de Cadastru și Publicitate Imobiliară Medias

A. Partea I. Descrierea imobilului

TEREN Extravilan

Adresa: Jud. Sibiu

Nr. Crt	Nr cadastral Nr. topografic	Suprafața* (mp)	Observații / Referințe
A1		3.000	Sector cadastral:69 Teren neimprejmuit;

B. Partea II. Proprietari și acte

Inscrieri privitoare la dreptul de proprietate și alte drepturi reale	Referințe
/	
Act Administrativ nr. 337/31, din 11/01/1993 emis de CJSDPAT SIBIU;	
B1	A1
Intabulare, drept de PROPRIETATE, Legea 18/1991, dobandit prin Reconstituire, cota actuala 1/1, cota initiala 1/1	
1) CRIȘAN GHEORGHE	
2) CRIȘAN VASILE	

C. Partea III. SARCINI .

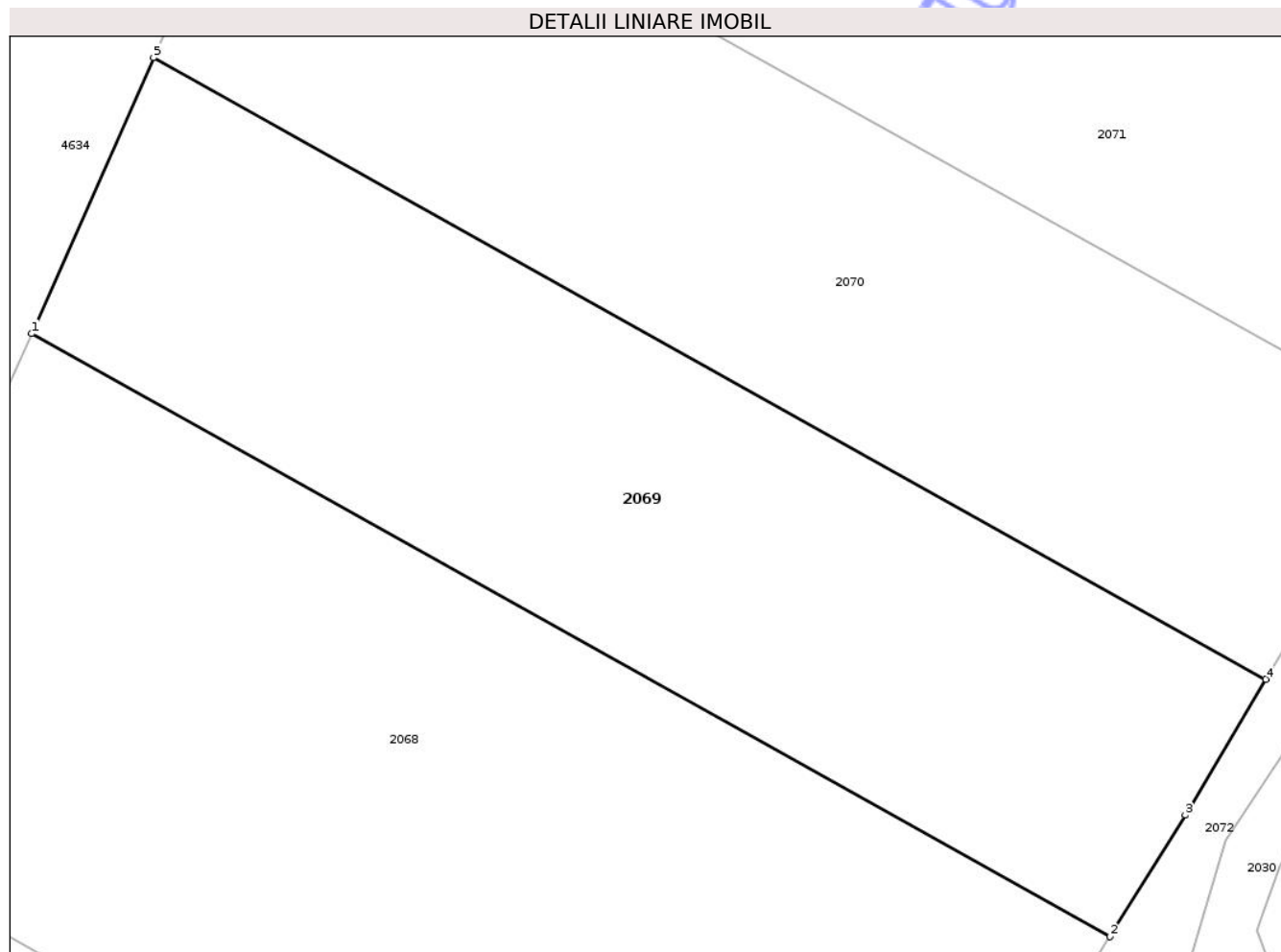
Inscrieri privind dezmembramintele dreptului de proprietate, drepturi reale de garanție și sarcini	Referințe
NU SUNT	

Anexa Nr. 1 La Partea I

Teren

Nr cadastral	Suprafața (mp)*	Observații / Referințe
	3.000	

* Suprafața este determinată în planul de proiecție Stereo 70.



Date referitoare la teren

Crt	Categorie folosință	Intra vilan	Suprafața (mp)	Tarla	Parcelă	Nr. topo	Observații / Referințe
1	arabil	NU	3.000	67	1479/43	-	NUMĂR PARCELA 1459/43 GREȘIT ÎN TP.

Lungime Segmente

1) Valorile lungimilor segmentelor sunt obținute din proiecție în plan.

Punct început	X / Y	Punct sfârșit	X / Y	Lungime segment (** (m)
1	468.126,918 521.892,56	2	468.223,139 521.838,841	110.201
2	468.223,139 521.838,841	3	468.229,842 521.849,665	12.731
3	468.229,842 521.849,665	4	468.237,017 521.861,775	14.076
4	468.237,017 521.861,775	5	468.137,797 521.917,168	113.635
5	468.137,797 521.917,168	1	468.126,918 521.892,56	26.906

** Lungimile segmentelor sunt determinate în planul de proiecție Stereo 70 și sunt rotunjite la 1 milimetru.

*** Distanța dintre puncte este formată din segmente cumulate ce sunt mai mici decât valoarea 1 milimetru.

Neutilizabil în Circuitul
Civil

**DATE DESPRE IMOBILUL NR. 2227**

Oficiul de Cadastru și Publicitate Imobiliară SIBIU
Biroul de Cadastru și Publicitate Imobiliară Medias

A. Partea I. Descrierea imobilului

TEREN Extravilan

Adresa: Jud. Sibiu

Nr. Crt	Nr cadastral Nr. topografic	Suprafața* (mp)	Observații / Referințe
A1		251	Sector cadastral:83 Teren neimprejmuit;

B. Partea II. Proprietari și acte

Inscrieri privitoare la dreptul de proprietate și alte drepturi reale	Referințe
/	
Act Normativ nr. 978, din 05/09/2002 emis de GUVERNUL ROMÂNIEI (Anexa 29, pozitia 127-438; Adeverința nr. 2663/11.07.2024, emisa de PRIMĂRIA COMUNEI HOGHILAG);	
B1	A1
Intabulare, drept de PROPRIETATE, dobandit prin Lege, cota actuala 1/1, cota initiala 1/1	
1) COMUNA HOGHILAG, CIF:999999999999, DOMENIUL PUBLIC	

C. Partea III. SARCINI .

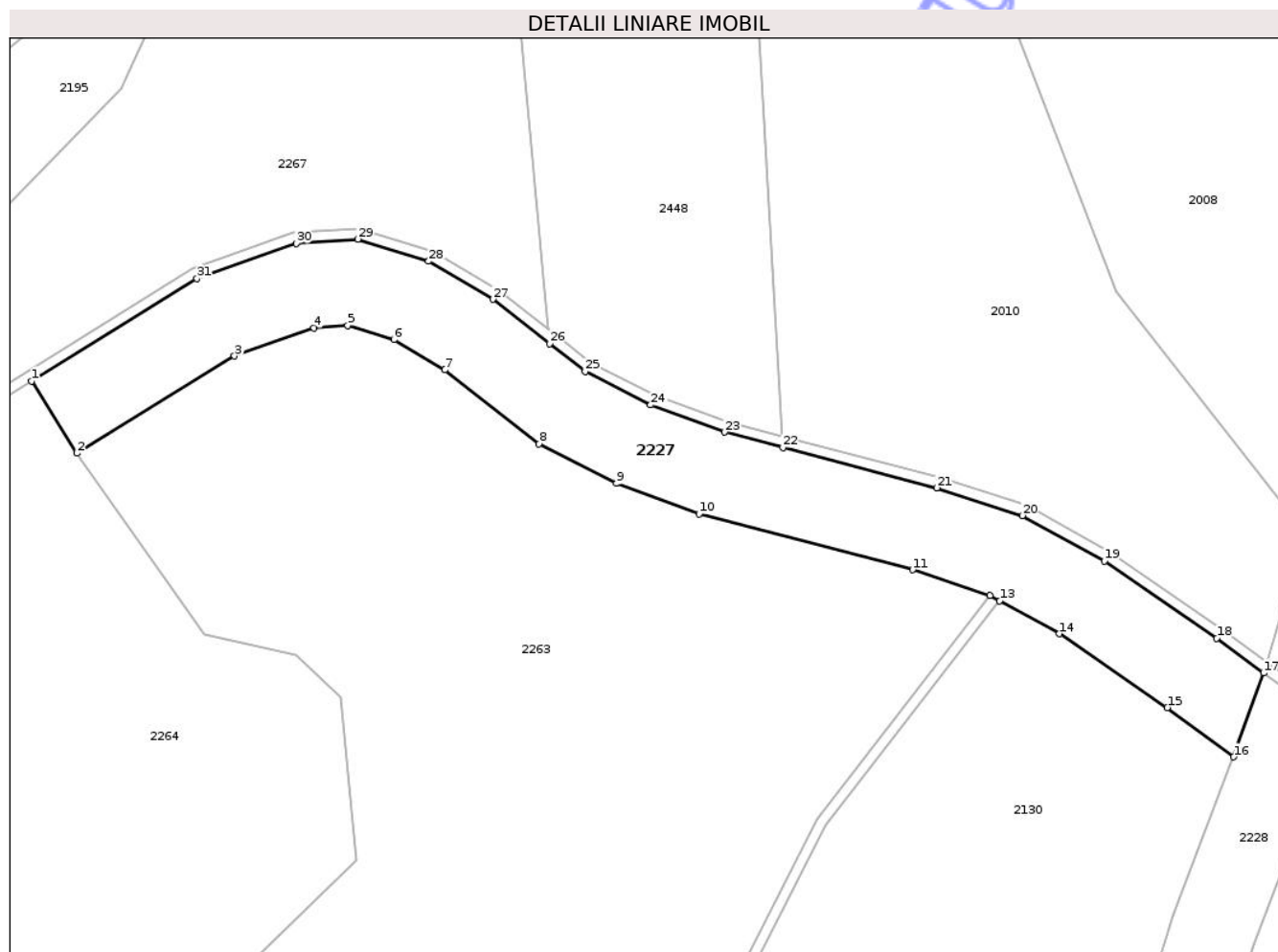
Inscrieri privind dezmembramintele dreptului de proprietate, drepturi reale de garanție și sarcini	Referințe
NU SUNT	

Anexa Nr. 1 La Partea I

Teren

Nr cadastral	Suprafața (mp)*	Observații / Referințe
	251	

* Suprafața este determinată în planul de proiecție Stereo 70.



Date referitoare la teren

Crt	Categorie folosință	Intra vilan	Suprafața (mp)	Tarla	Parcelă	Nr. topo	Observații / Referințe
1	drum	NU	251	78	2248/3	-	

Lungime Segmente

1) Valorile lungimilor segmentelor sunt obținute din proiecție în plan.

Punct început	X / Y	Punct sfârșit	X / Y	Lungime segment (** (m)
1	467.598,102 518.191,041	2	467.600,236 518.187,658	4.0
3	467.607,612 518.192,213	4	467.611,336 518.193,533	3.951
5	467.612,922 518.193,643	6	467.615,079 518.192,97	2.26
7	467.617,47 518.191,56	8	467.621,89 518.188,093	5.618
9	467.625,517 518.186,249	10	467.629,394 518.184,821	4.132

Punct început	X / Y	Punct sfârșit	X / Y	Lungime segment (** (m)
2	467.600,236 518.187,658	3	467.607,612 518.192,213	8.669
4	467.611,336 518.193,533	5	467.612,922 518.193,643	1.59
6	467.615,079 518.192,97	7	467.617,47 518.191,56	2.776
8	467.621,89 518.188,093	9	467.625,517 518.186,249	4.069
10	467.629,394 518.184,821	11	467.639,404 518.182,199	10.348

Punct început	X / Y	Punct sfârșit	X / Y	Lungime segment (** (m))
11	467.639,404 518.182,199	12	467.643,034 518.180,993	3.825
13	467.643,478 518.180,749	14	467.646,283 518.179,204	3.202
15	467.651,335 518.175,739	16	467.654,445 518.173,434	3.871
17	467.655,857 518.177,366	18	467.653,658 518.178,996	2.737
19	467.648,384 518.182,614	20	467.644,537 518.184,732	4.392
21	467.640,532 518.186,038	22	467.633,319 518.187,928	7.457
23	467.630,594 518.188,642	24	467.627,12 518.189,921	3.702
25	467.624,051 518.191,481	26	467.622,379 518.192,793	2.125
27	467.619,73 518.194,87	28	467.616,713 518.196,651	3.503
29	467.613,395 518.197,685	30	467.610,514 518.197,485	2.888
31	467.605,856 518.195,835	1	467.598,102 518.191,041	9.116

Punct început	X / Y	Punct sfârșit	X / Y	Lungime segment (** (m))
12	467.643,034 518.180,993	13	467.643,478 518.180,749	0.507
14	467.646,283 518.179,204	15	467.651,335 518.175,739	6.126
16	467.654,445 518.173,434	17	467.655,857 518.177,366	4.178
18	467.653,658 518.178,996	19	467.648,384 518.182,614	6.396
20	467.644,537 518.184,732	21	467.640,532 518.186,038	4.213
22	467.633,319 518.187,928	23	467.630,594 518.188,642	2.817
24	467.627,12 518.189,921	25	467.624,051 518.191,481	3.443
26	467.622,379 518.192,793	27	467.619,73 518.194,87	3.366
28	467.616,713 518.196,651	29	467.613,395 518.197,685	3.475
30	467.610,514 518.197,485	31	467.605,856 518.195,835	4.942

** Lungimile segmentelor sunt determinate în planul de proiecție Stereo 70 și sunt rotunjite la 1 milimetru.

*** Distanța dintre puncte este formată din segmente cumulate ce sunt mai mici decât valoarea 1 milimetru.

**DATE DESPRE IMOBILUL NR. 2228**

Oficiul de Cadastru și Publicitate Imobiliară SIBIU
Biroul de Cadastru și Publicitate Imobiliară Medias

A. Partea I. Descrierea imobilului

TEREN Extravilan

Adresa: Jud. Sibiu

Nr. Crt	Nr cadastral Nr. topografic	Suprafața* (mp)	Observații / Referințe
A1		774	Sector cadastral:83 Teren neimprejmuit;

B. Partea II. Proprietari și acte

Inscrieri privitoare la dreptul de proprietate și alte drepturi reale	Referințe
/	
Act Normativ nr. 978, din 05/09/2002 emis de GUVERNUL ROMÂNIEI (Anexa 29, pozitia 127-438; Adeverința nr. 2663/11.07.2024, emisa de PRIMĂRIA COMUNEI HOGHILAG);	
B1	A1
Intabulare, drept de PROPRIETATE, dobandit prin Lege, cota actuala 1/1, cota initiala 1/1 1) COMUNA HOGHILAG, CIF:999999999999, DOMENIUL PUBLIC	

C. Partea III. SARCINI .

Inscrieri privind dezmembramentele dreptului de proprietate, drepturi reale de garanție și sarcini	Referințe
NU SUNT	

Teren

Nr cadastral	Suprafața (mp)*	Observații / Referințe
	774	

* Suprafața este determinată în planul de proiecție Stereo 70.



Date referitoare la teren

Crt	Categorie folosință	Intra vilan	Suprafața (mp)	Tarla	Parcelă	Nr. topo	Observații / Referințe
1	drum	NU	774	78	2046,2029/2	-	

Lungime Segmente

1) Valorile lungimilor segmentelor sunt obținute din proiecție în plan.

Punct început	X / Y	Punct sfârșit	X / Y	Lungime segment (** (m)
1	467.610,029 518.041,493	2	467.606,059 518.033,96	8.515
3	467.589,399 517.995,358	4	467.593,222 517.994,109	4.022
5	467.609,671 518.032,234	6	467.613,527 518.039,55	8.27
7	467.615,596 518.043,091	8	467.618,778 518.048,535	6.306
9	467.620,584 518.052,211	10	467.635,655 518.099,687	49.811

Punct început	X / Y	Punct sfârșit	X / Y	Lungime segment (** (m)
2	467.606,059 518.033,96	3	467.589,399 517.995,358	42.044
4	467.593,222 517.994,109	5	467.609,671 518.032,234	41.522
6	467.613,527 518.039,55	7	467.615,596 518.043,091	4.101
8	467.618,778 518.048,535	9	467.620,584 518.052,211	4.096
10	467.635,655 518.099,687	11	467.644,231 518.123,519	25.328

Punct început	X / Y	Punct sfârșit	X / Y	Lungime segment (** (m)
11	467.644,231 518.123,519	12	467.649,94 518.146,817	23.987
13	467.652,302 518.155,09	14	467.655,396 518.164,649	10.047
15	467.657,179 518.169,357	16	467.659,257 518.174,846	5.869
17	467.655,857 518.177,366	18	467.654,445 518.173,434	4.178
19	467.651,621 518.165,974	20	467.648,475 518.156,256	10.215
21	467.646,063 518.147,808	22	467.640,297 518.124,243	24.26
23	467.631,866 518.100,972	24	467.616,862 518.053,707	49.589
25	467.615,251 518.050,428	1	467.610,029 518.041,493	10.349

Punct început	X / Y	Punct sfârșit	X / Y	Lungime segment (** (m)
12	467.649,94 518.146,817	13	467.652,302 518.155,09	8.604
14	467.655,396 518.164,649	15	467.657,179 518.169,357	5.034
16	467.659,257 518.174,846	17	467.655,857 518.177,366	4.232
18	467.654,445 518.173,434	19	467.651,621 518.165,974	7.977
20	467.648,475 518.156,256	21	467.646,063 518.147,808	8.786
22	467.640,297 518.124,243	23	467.631,866 518.100,972	24.751
24	467.616,862 518.053,707	25	467.615,251 518.050,428	3.653

** Lungimile segmentelor sunt determinate în planul de proiecție Stereo 70 și sunt rotunjite la 1 milimetru.

*** Distanța dintre puncte este formată din segmente cumulate ce sunt mai mici decât valoarea 1 milimetru.



DATE DESPRE IMOBILUL NR. 2250

Oficiul de Cadastru și Publicitate Imobiliară SIBIU
Biroul de Cadastru și Publicitate Imobiliară Medias

A. Partea I. Descrierea imobilului

TEREN Extravilan

Adresa: Jud. Sibiu

Nr. Crt	Nr cadastral Nr. topografic	Suprafața* (mp)	Observații / Referințe
A1		5.205	Sector cadastral:83 Teren neimprejmuit;

B. Partea II. Proprietari și acte

Inscrieri privitoare la dreptul de proprietate și alte drepturi reale	Referințe
/	
Act Administrativ nr. 2900, din 24/07/2024 emis de PRIMĂRIA COMUNEI HOGHILAG;	
B1	Inscrierea posesiei, drept de PROPRIETATE, dobândit prin Lege, cota actuala 1/1, cota initiala 1/1 1) NEIDENTIFICAT NEIDENTIFICAT
Act Normativ nr. 7, din 13/03/1996 emis de PARLAMENTUL ROMÂNIEI;	
B2	Se notează mențiunea de proprietar neidentificat, rezerva comisiei locale de fond funciar

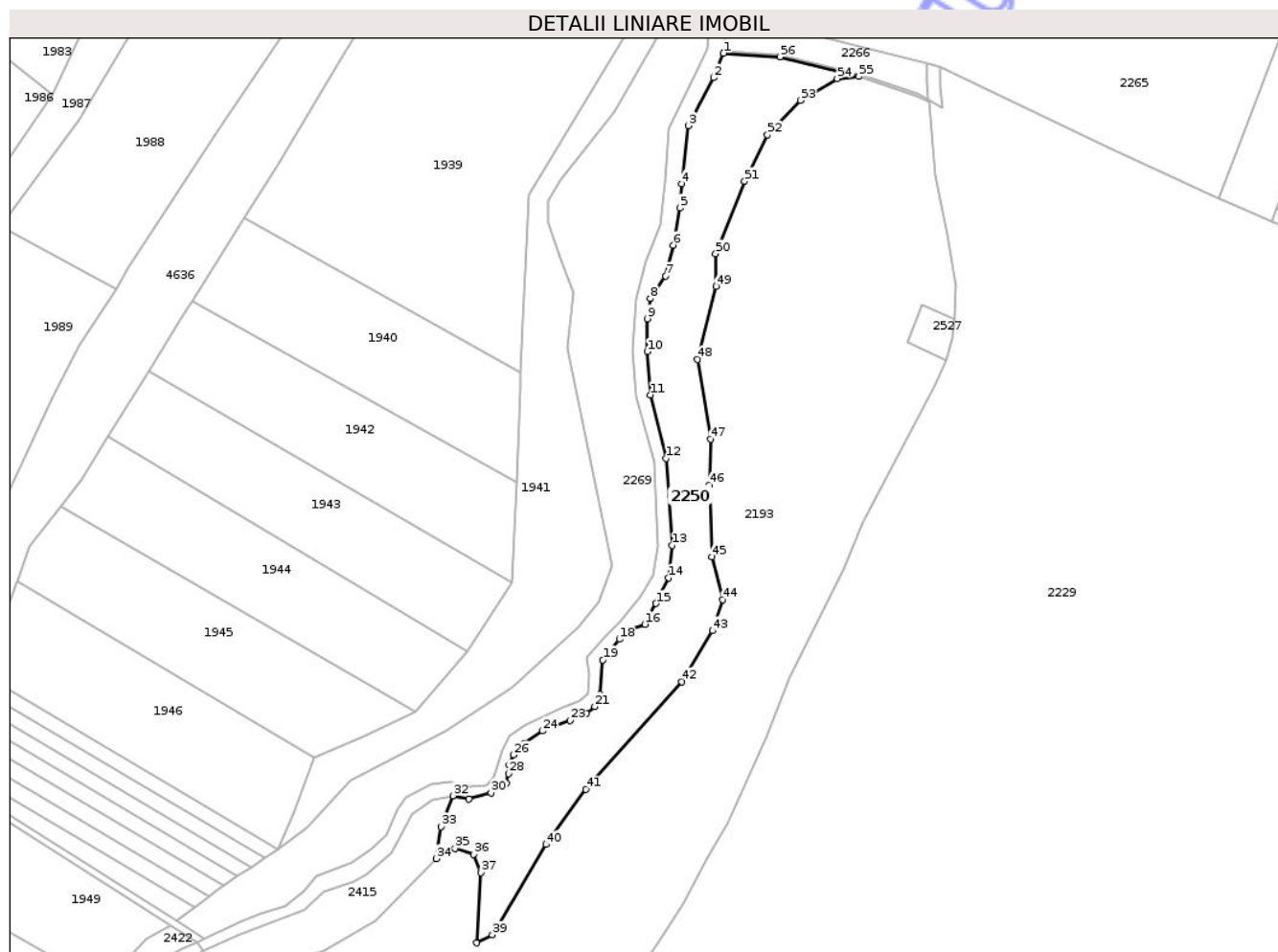
C. Partea III. SARCINI .

Inscrieri privind dezmembramentele dreptului de proprietate, drepturi reale de garanție și sarcini	Referințe
NU SUNT	

Teren

Nr cadastral	Suprafața (mp)*	Observații / Referințe
	5.205	

* Suprafața este determinată în planul de proiecție Stereo 70.



Date referitoare la teren

Crt	Categorie folosință	Intra vilan	Suprafața (mp)	Tarla	Parcelă	Nr. topo	Observații / Referințe
1	padure	NU	5.205	78	2032,2031	-	TUFĂRIȘ

Lungime Segmente

1) Valorile lungimilor segmentelor sunt obținute din proiecție în plan.

Punct început	X / Y	Punct sfârșit	X / Y	Lungime segment	Punct început	X / Y	Punct sfârșit	X / Y	Lungime segment	Punct început	X / Y	Punct sfârșit	X / Y	Lungime segment
1	467.500,51 517.926,953	2	467.497,502 517.919,631	7.916	2	467.497,502 517.919,631	3	467.489,994 517.905,38	16.108	3	467.489,994 517.905,38	4	467.488,072 517.887,957	17.529
4	467.488,072 517.887,957	5	467.487,525 517.880,716	7.262	5	467.487,525 517.880,716	6	467.485,464 517.869,66	11.246	6	467.485,464 517.869,66	7	467.483,185 517.860,481	9.458
7	467.483,185 517.860,481	8	467.478,629 517.853,761	8.119	8	467.478,629 517.853,761	9	467.477,707 517.847,745	6.086	9	467.477,707 517.847,745	10	467.477,725 517.837,908	9.837
10	467.477,725 517.837,908	11	467.478,73 517.825,034	12.913	11	467.478,73 517.825,034	12	467.483,42 517.806,03	19.574	12	467.483,42 517.806,03	13	467.485,209 517.780,093	25.999
13	467.485,209 517.780,093	14	467.484,123 517.770,474	9.68	14	467.484,123 517.770,474	15	467.480,322 517.762,779	8.583	15	467.480,322 517.762,779	16	467.476,943 517.756,569	7.07
16	467.476,943 517.756,569	17	467.472,259 517.754,841	4.993	17	467.472,259 517.754,841	18	467.469,435 517.752,108	3.93	18	467.469,435 517.752,108	19	467.464,433 517.745,97	7.918

Punct început	X / Y	Punct sfârșit	X / Y	Lungime segment	Punct început	X / Y	Punct sfârșit	X / Y	Lungime segment	Punct început	X / Y	Punct sfârșit	X / Y	Lungime segment
19	467.464,433 517.745,97	20	467.463,682 517.735,557	10.44	20	467.463,682 517.735,557	21	467.462,071 517.732,027	3.88	21	467.462,071 517.732,027	22	467.459,596 517.730,03	3.18
22	467.459,596 517.730,03	23	467.454,617 517.727,878	5.424	23	467.454,617 517.727,878	24	467.446,445 517.724,747	8.751	24	467.446,445 517.724,747	25	467.441,022 517.720,963	6.613
25	467.441,022 517.720,963	26	467.437,831 517.717,618	4.623	26	467.437,831 517.717,618	27	467.436,505 517.714,539	3.352	27	467.436,505 517.714,539	28	467.436,391 517.711,989	2.553
28	467.436,391 517.711,989	29	467.435,669 517.709,1	2.978	29	467.435,669 517.709,1	30	467.431,069 517.706,325	5.372	30	467.431,069 517.706,325	31	467.424,473 517.704,392	6.873
31	467.424,473 517.704,392	32	467.419,693 517.705,431	4.892	32	467.419,693 517.705,431	33	467.416,081 517.696,229	9.886	33	467.416,081 517.696,229	34	467.414,748 517.686,683	9.639
34	467.414,748 517.686,683	35	467.420,325 517.689,693	6.337	35	467.420,325 517.689,693	36	467.425,838 517.687,934	5.787	36	467.425,838 517.687,934	37	467.428,025 517.682,502	5.856
37	467.428,025 517.682,502	38	467.426,728 517.661,551	20.991	38	467.426,728 517.661,551	39	467.431,494 517.663,979	5.349	39	467.431,494 517.663,979	40	467.447,578 517.690,862	31.327
40	467.447,578 517.690,862	41	467.459,438 517.707,3	20.27	41	467.459,438 517.707,3	42	467.488,068 517.739,446	43.047	42	467.488,068 517.739,446	43	467.497,256 517.754,67	17.782
43	467.497,256 517.754,67	44	467.500,172 517.763,882	9.663	44	467.500,172 517.763,882	45	467.497,088 517.776,703	13.187	45	467.497,088 517.776,703	46	467.496,265 517.798,178	21.491
46	467.496,265 517.798,178	47	467.496,632 517.811,79	13.617	47	467.496,632 517.811,79	48	467.492,759 517.835,586	24.109	48	467.492,759 517.835,586	49	467.498,221 517.857,438	22.524
49	467.498,221 517.857,438	50	467.498,17 517.867,175	9.737	50	467.498,17 517.867,175	51	467.506,767 517.888,788	23.26	51	467.506,767 517.888,788	52	467.513,639 517.902,641	15.464
52	467.513,639 517.902,641	53	467.523,504 517.912,89	14.225	53	467.523,504 517.912,89	54	467.534,466 517.919,388	12.743	54	467.534,466 517.919,388	55	467.540,935 517.920,011	6.499
55	467.540,935 517.920,011	56	467.517,317 517.925,864	24.332	56	467.517,317 517.925,864	1	467.500,51 517.926,953	16.842					

** Lungimile segmentelor sunt determinate în planul de proiecție Stereo 70 și sunt rotunjite la 1 milimetru.

*** Distanța dintre puncte este formată din segmente cumulate ce sunt mai mici decât valoarea 1 milimetru.

**DATE DESPRE IMOBILUL NR. 2256**

Oficiul de Cadastru și Publicitate Imobiliară SIBIU
 Biroul de Cadastru și Publicitate Imobiliară Medias

A. Partea I. Descrierea imobilului

TEREN Extravilan

Adresa: Jud. Sibiu

Nr. Crt	Nr cadastral Nr. topografic	Suprafața* (mp)	Observații / Referințe
A1		Din acte: 858.400 Masurata: 853.889	Sector cadastral:88 Teren neimprejmuit;

B. Partea II. Proprietari și acte

Inscrieri privitoare la dreptul de proprietate și alte drepturi reale		Referințe
/		
Act Normativ nr. 1705, din 29/11/2006 emis de GUVERNUL ROMÂNIEI;		
B1	Intabulare, drept de PROPRIETATE, dobandit prin Lege, cota actuala 1/1, cota initiala 1/1 1) STATUL ROMÂN, CIF:9999999999999, DOMENIUL PRIVAT	A1
Act Normativ nr. 268, din 28/05/2001 emis de PARLAMENTUL ROMÂNIEI (DECIZIA NR.178 DIN 30.03.2020 ELIBERATĂ DE MINISTERUL AGRICULTURII ȘI DEZVOLTĂRII RURALE);		
B2	Intabulare, drept de ADMINISTRARE, dobandit prin Lege, cota actuala 1/1, cota initiala 1/1 1) AGENȚIA DOMENIILOR STATULUI, CIF:14818116	A1

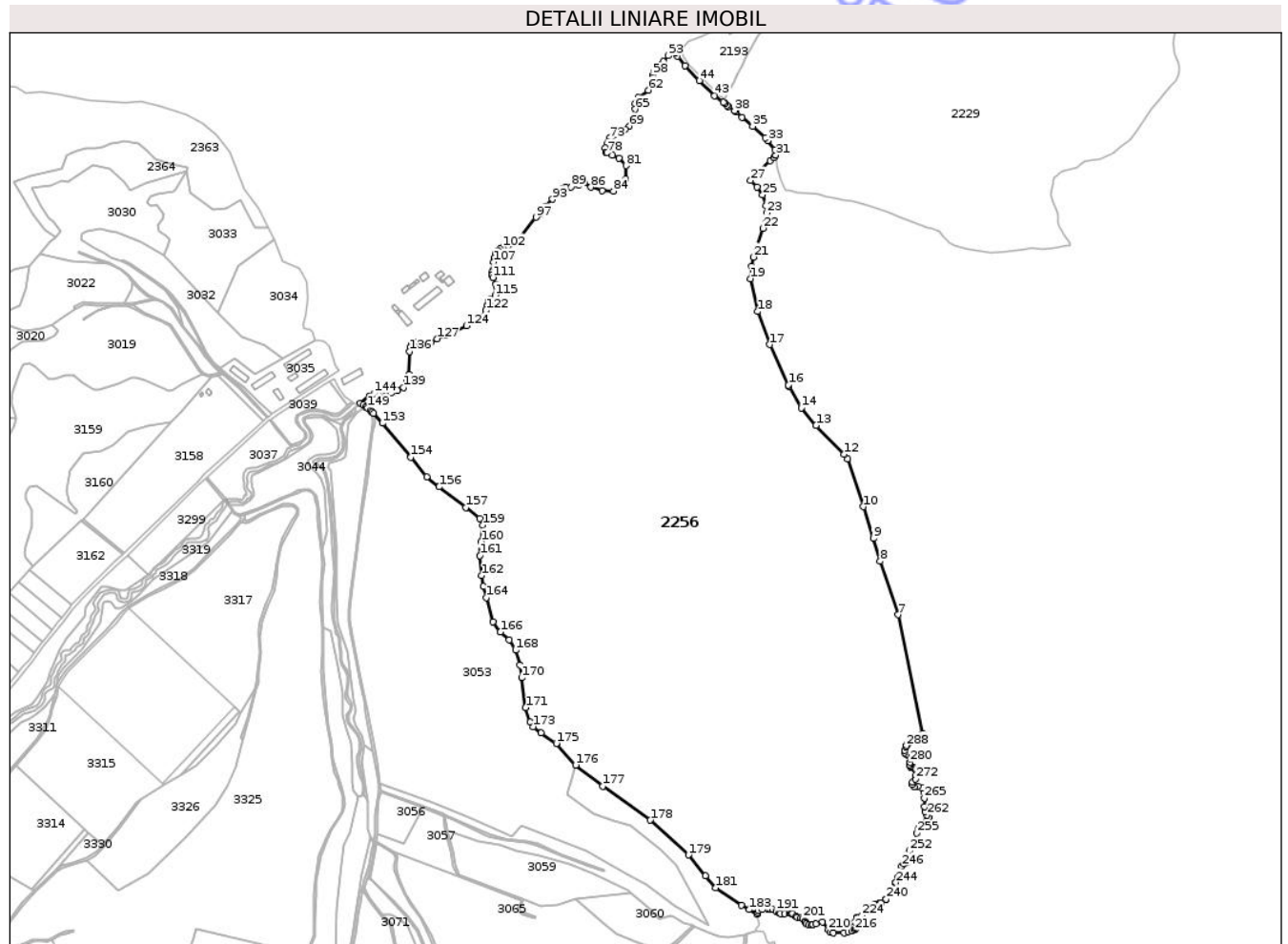
C. Partea III. SARCINI .

Inscrieri privind dezmembramentele dreptului de proprietate, drepturi reale de garanție și sarcini	Referințe
NU SUNT	

Teren

Nr cadastral	Suprafața (mp)*	Observații / Referințe
	Din acte: 858.400 Masurata: 853.889	

* Suprafața este determinată în planul de proiecție Stereo 70.



Date referitoare la teren

Crt	Categorie folosință	Intra vilan	Suprafața (mp)	Tarla	Parcelă	Nr. topo	Observații / Referințe
1	drum	NU	4.300	82	2152	-	
2	curti constructii	NU	4.322	82	2153	-	
3	faneata	NU	1.200	82	2154	-	
4	padure	NU	1.200	82	2155	-	TUFĂRIȘ
5	curti constructii	NU	500	82	2156	-	
6	arabil	NU	55.700	82	2157	-	
7	curti constructii	NU	2.300	82	2158	-	
8	arabil	NU	2.100	82	2159	-	
9	curti constructii	NU	100	82	2160	-	
10	arabil	NU	2.100	82	2161	-	
11	curti constructii	NU	100	82	2162	-	
12	arabil	NU	1.100	82	2163	-	
13	faneata	NU	8.800	82	2164	-	

Crt	Categorie folosință	Intravilan	Suprafața (mp)	Tarla	Parcelă	Nr. topo	Observații / Referințe
14	arabil	NU	5.400	82	2165	-	
15	curti constructii	NU	3.400	82	2166	-	
16	arabil	NU	1.200	82	2167	-	
17	curti constructii	NU	1.200	82	2168	-	
18	arabil	NU	8.400	82	2169	-	
19	arabil	NU	7.700	82	2170	-	
20	curti constructii	NU	400	82	2171	-	
21	faneata	NU	1.300	82	2172	-	
22	curti constructii	NU	100	82	2173	-	
23	arabil	NU	2.400	82	2174	-	
24	faneata	NU	69.300	82	2175	-	
25	drum	NU	1.000	82	2176	-	
26	faneata	NU	24.000	82	2177	-	
27	ape curgatoare	NU	400	82	2178	-	
28	vie	NU	116.400	82	2179	-	
29	curti constructii	NU	100	82	2180	-	
30	faneata	NU	11.100	82	2181	-	
31	faneata	NU	500	82	2182	-	
32	vie	NU	85.000	82	2183	-	
33	drum	NU	1.700	82	2184	-	
34	arabil	NU	22.700	82	2185	-	
35	curti constructii	NU	200	82	2186	-	
36	vie	NU	68.700	82	2187	-	
37	vie	NU	1.000	82	2188	-	
38	faneata	NU	5.898	82	2189	-	
40	vie	NU	73.469	82	2191	-	
41	curti constructii	NU	100	82	2192	-	
42	faneata	NU	4.000	82	2193	-	
43	ape curgatoare	NU	700	82	2194	-	
44	drum	NU	2.800	82	2195	-	
45	faneata	NU	1.400	82	2196	-	
46	faneata	NU	9.400	82	2197	-	
47	arabil	NU	55.300	82	2198	-	
48	faneata	NU	50.700	82	2199	-	
49	arabil	NU	6.600	82	2200	-	
50	vie	NU	48.200	82	2201	-	
51	drum	NU	2.100	82	2202	-	
52	faneata	NU	3.600	82	2203	-	
53	vie	NU	1.400	82	2204	-	
54	drum	NU	1.200	82	2205	-	
55	drum	NU	2.200	82	2206	-	
56	vie	NU	47.600	82	2207	-	
57	faneata	NU	10.500	82	2208	-	

Crt	Categorie folosință	Intravilan	Suprafața (mp)	Tarla	Parcelă	Nr. topo	Observații / Referințe
58	ape curgătoare	NU	300	82	2209	-	
59	drum	NU	500	82	2210	-	
60	padure	NU	4.500	82	2211	-	TUFĂRIȘ
61	padure	NU	500	82	2212	-	TUFĂRIȘ
62	padure	NU	3.500	82	2213	-	

Lungime Segmente

1) Valorile lungimilor segmentelor sunt obținute din proiecție în plan.

Punct început	X / Y	Punct sfârșit	X / Y	Lungime segment	Punct început	X / Y	Punct sfârșit	X / Y	Lungime segment	Punct început	X / Y	Punct sfârșit	X / Y	Lungime segment
1	467.750,271 516.369,47	2	467.751,143 516.370,695	1.504	2	467.751,143 516.370,695	3	467.752,201 516.372,182	1.825	3	467.752,201 516.372,182	4	467.764,896 516.381,808	15.932
4	467.764,896 516.381,808	5	467.774,865 516.387,594	11.526	5	467.774,865 516.387,594	6	467.778,468 516.389,685	4.166	6	467.778,468 516.389,685	7	467.733,961 516.605,559	220.414
7	467.733,961 516.605,559	8	467.701,18 516.702,753	102.573	8	467.701,18 516.702,753	9	467.688,259 516.744,253	43.465	9	467.688,259 516.744,253	10	467.670,253 516.802,086	60.571
10	467.670,253 516.802,086	11	467.641,251 516.889,386	91.991	11	467.641,251 516.889,386	12	467.635,734 516.897,55	9.853	12	467.635,734 516.897,55	13	467.584,168 516.950,193	73.691
13	467.584,168 516.950,193	14	467.557,59 516.981,945	41.407	14	467.557,59 516.981,945	15	467.535,007 517.021,598	45.633	15	467.535,007 517.021,598	16	467.533,779 517.023,754	2.481
16	467.533,779 517.023,754	17	467.500,352 517.097,025	80.536	17	467.500,352 517.097,025	18	467.478,028 517.157,087	64.077	18	467.478,028 517.157,087	19	467.465,042 517.216,936	61.242
19	467.465,042 517.216,936	20	467.466,616 517.239,351	22.47	20	467.466,616 517.239,351	21	467.470,519 517.256,24	17.334	21	467.470,519 517.256,24	22	467.488,153 517.308,724	55.367
22	467.488,153 517.308,724	23	467.494,088 517.336,794	28.691	23	467.494,088 517.336,794	24	467.493,499 517.350,295	13.514	24	467.493,499 517.350,295	25	467.487,229 517.369,343	20.053
25	467.487,229 517.369,343	26	467.477,277 517.383,817	17.565	26	467.477,277 517.383,817	27	467.464,927 517.395,574	17.051	27	467.464,927 517.395,574	28	467.500,789 517.431,46	50.734
28	467.500,789 517.431,46	29	467.507,474 517.437,609	9.083	29	467.507,474 517.437,609	30	467.510,715 517.441,392	4.981	30	467.510,715 517.441,392	31	467.511,273 517.441,95	0.789
31	467.511,273 517.441,95	32	467.509,261 517.451,292	9.556	32	467.509,261 517.451,292	33	467.496,355 517.468,165	21.243	33	467.496,355 517.468,165	34	467.491,708 517.473,191	6.845
34	467.491,708 517.473,191	35	467.469,033 517.494,2	30.912	35	467.469,033 517.494,2	36	467.449,505 517.510,742	25.593	36	467.449,505 517.510,742	37	467.438,99 517.520,808	14.556
37	467.438,99 517.520,808	38	467.436,062 517.522,86	3.575	38	467.436,062 517.522,86	39	467.424,904 517.530,495	13.52	39	467.424,904 517.530,495	40	467.421,991 517.532,788	3.707
40	467.421,991 517.532,788	41	467.418,468 517.535,561	4.483	41	467.418,468 517.535,561	42	467.415,289 517.538,064	4.046	42	467.415,289 517.538,064	43	467.399,795 517.550,135	19.641
43	467.399,795 517.550,135	44	467.371,977 517.577,272	38.862	44	467.371,977 517.577,272	45	467.345,597 517.604,736	38.081	45	467.345,597 517.604,736	46	467.332,101 517.621,354	21.408
46	467.332,101 517.621,354	47	467.328,806 517.627,474	6.951	47	467.328,806 517.627,474	48	467.324,049 517.636,306	10.032	48	467.324,049 517.636,306	49	467.322,878 517.634,264	2.354
49	467.322,878 517.634,264	50	467.321,743 517.632,286	2.281	50	467.321,743 517.632,286	51	467.320,835 517.631,07	1.518	51	467.320,835 517.631,07	52	467.320,382 517.630,462	0.758
52	467.320,382 517.630,462	53	467.314,819 517.623,008	9.301	53	467.314,819 517.623,008	54	467.306,447 517.611,941	13.877	54	467.306,447 517.611,941	55	467.301,791 517.606,496	7.164
55	467.301,791 517.606,496	56	467.295,208 517.600,35	9.006	56	467.295,208 517.600,35	57	467.289,88 517.593,211	8.908	57	467.289,88 517.593,211	58	467.287,072 517.587,007	6.81
58	467.287,072 517.587,007	59	467.288,254 517.582,189	4.961	59	467.288,254 517.582,189	60	467.287,48 517.574,599	7.629	60	467.287,48 517.574,599	61	467.284,022 517.566,995	8.353
61	467.284,022 517.566,995	62	467.278,831 517.559,974	8.732	62	467.278,831 517.559,974	63	467.260,462 517.546,07	23.038	63	467.260,462 517.546,07	64	467.255,299 517.535,814	11.482
64	467.255,299 517.535,814	65	467.255,519 517.525,277	10.539	65	467.255,519 517.525,277	66	467.253,914 517.513,306	12.078	66	467.253,914 517.513,306	67	467.252,234 517.505,771	7.72
67	467.252,234 517.505,771	68	467.249,07 517.500,438	6.201	68	467.249,07 517.500,438	69	467.243,769 517.494,283	8.123	69	467.243,769 517.494,283	70	467.237,009 517.489,09	8.524

Punct început	X / Y	Punct sfârşit	X / Y	Lungime segment	Punct început	X / Y	Punct sfârşit	X / Y	Lungime segment	Punct început	X / Y	Punct sfârşit	X / Y	Lungime segment
70	467.237,009 517.489,09	71	467.218,798 517.478,74	20.947	71	467.218,798 517.478,74	72	467.212,359 517.475,697	7.122	72	467.212,359 517.475,697	73	467.208,184 517.471,953	5.608
73	467.208,184 517.471,953	74	467.205,901 517.465,603	6.748	74	467.205,901 517.465,603	75	467.203,504 517.462,44	3.969	75	467.203,504 517.462,44	76	467.200,858 517.454,938	7.955
76	467.200,858 517.454,938	77	467.201,283 517.446,683	8.266	77	467.201,283 517.446,683	78	467.203,782 517.445,689	2.689	78	467.203,782 517.445,689	79	467.213,973 517.441,635	10.968
79	467.213,973 517.441,635	80	467.225,825 517.435,986	13.129	80	467.225,825 517.435,986	81	467.238,311 517.422,691	18.239	81	467.238,311 517.422,691	82	467.238,143 517.397,568	25.124
82	467.238,143 517.397,568	83	467.231,655 517.388,265	11.342	83	467.231,655 517.388,265	84	467.215,74 517.376,501	19.791	84	467.215,74 517.376,501	85	467.194,843 517.376,986	20.903
85	467.194,843 517.376,986	86	467.174,897 517.383,438	20.964	86	467.174,897 517.383,438	87	467.161,945 517.390,972	14.984	87	467.161,945 517.390,972	88	467.152,786 517.386,931	10.011
88	467.152,786 517.386,931	89	467.138,323 517.384,208	14.717	89	467.138,323 517.384,208	90	467.127,992 517.383,305	10.37	90	467.127,992 517.383,305	91	467.123,678 517.381,133	4.83
91	467.123,678 517.381,133	92	467.117,659 517.375,272	8.401	92	467.117,659 517.375,272	93	467.104,712 517.361,413	18.966	93	467.104,712 517.361,413	94	467.092,647 517.349,059	17.268
94	467.092,647 517.349,059	95	467.088,661 517.344,825	5.815	95	467.088,661 517.344,825	96	467.081,541 517.335,72	11.558	96	467.081,541 517.335,72	97	467.074,579 517.328,756	9.847
97	467.074,579 517.328,756	98	467.046,599 517.292,275	45.975	98	467.046,599 517.292,275	99	467.040,318 517.286,647	8.434	99	467.040,318 517.286,647	100	467.031,639 517.281,472	10.105
100	467.031,639 517.281,472	101	467.023,681 517.276,508	9.379	101	467.023,681 517.276,508	102	467.013,583 517.273,801	10.455	102	467.013,583 517.273,801	103	467.009,18 517.271,589	4.927
103	467.009,18 517.271,589	104	467.004,675 517.268,059	5.723	104	467.004,675 517.268,059	105	467.000,495 517.262,327	7.094	105	467.000,495 517.262,327	106	466.998,153 517.255,125	7.573
106	466.998,153 517.255,125	107	466.997,123 517.247,013	8.177	107	466.997,123 517.247,013	108	466.997,15 517.234,105	12.908	108	466.997,15 517.234,105	109	466.995,058 517.229,607	4.961
109	466.995,058 517.229,607	110	466.994,67 517.223,393	6.226	110	466.994,67 517.223,393	111	466.996,111 517.219,004	4.62	111	466.996,111 517.219,004	112	467.002,266 517.207,164	13.344
112	467.002,266 517.207,164	113	467.003,798 517.199,984	7.342	113	467.003,798 517.199,984	114	467.003,744 517.192,602	7.382	114	467.003,744 517.192,602	115	467.000,513 517.186,736	6.697
115	467.000,513 517.186,736	116	466.992,179 517.179,182	11.248	116	466.992,179 517.179,182	117	466.993,454 517.177,413	2.181	117	466.993,454 517.177,413	118	466.989,791 517.174,773	4.515
118	466.989,791 517.174,773	119	466.988,95 517.175,974	1.466	119	466.988,95 517.175,974	120	466.986,79 517.169,045	7.258	120	466.986,79 517.169,045	121	466.986,565 517.168,322	0.757
121	466.986,565 517.168,322	122	466.983,783 517.159,396	9.349	122	466.983,783 517.159,396	123	466.973,635 517.144,47	18.049	123	466.973,635 517.144,47	124	466.948,283 517.131,252	28.591
124	466.948,283 517.131,252	125	466.923,703 517.119,706	27.157	125	466.923,703 517.119,706	126	466.910,117 517.114,994	14.38	126	466.910,117 517.114,994	127	466.894,955 517.107,631	16.855
127	466.894,955 517.107,631	128	466.883,336 517.100,885	13.435	128	466.883,336 517.100,885	129	466.875,651 517.099,259	7.855	129	466.875,651 517.099,259	130	466.870,333 517.100,594	5.483
130	466.870,333 517.100,594	131	466.863,13 517.101,936	7.327	131	466.863,13 517.101,936	132	466.857,443 517.102,388	5.705	132	466.857,443 517.102,388	133	466.854,342 517.101,753	3.165
133	466.854,342 517.101,753	134	466.848,976 517.097,453	6.876	134	466.848,976 517.097,453	135	466.845,853 517.091,859	6.407	135	466.845,853 517.091,859	136	466.844,302 517.084,388	7.63
136	466.844,302 517.084,388	137	466.843,68 517.042,885	41.508	137	466.843,68 517.042,885	138	466.840,516 517.031,676	11.647	138	466.840,516 517.031,676	139	466.833,772 517.018,957	14.396
139	466.833,772 517.018,957	140	466.823,291 517.013,229	11.944	140	466.823,291 517.013,229	141	466.810,528 517.009,258	13.366	141	466.810,528 517.009,258	142	466.794,24 517.012,134	16.54
142	466.794,24 517.012,134	143	466.788,137 517.012,132	6.103	143	466.788,137 517.012,132	144	466.779,836 517.008,218	9.177	144	466.779,836 517.008,218	145	466.771,624 517.003,169	9.64
145	466.771,624 517.003,169	146	466.754,498 516.990,011	21.597	146	466.754,498 516.990,011	147	466.760,121 516.986,792	6.479	147	466.760,121 516.986,792	148	466.764,828 516.984,098	5.423
148	466.764,828 516.984,098	149	466.767,672 516.982,147	3.449	149	466.767,672 516.982,147	150	466.773,244 516.977,012	7.577	150	466.773,244 516.977,012	151	466.775,549 516.974,582	3.349
151	466.775,549 516.974,582	152	466.779,364 516.971,92	4.652	152	466.779,364 516.971,92	153	466.795,176 516.953,9	23.974	153	466.795,176 516.953,9	154	466.846,935 516.892,434	80.356
154	466.846,935 516.892,434	155	466.875,718 516.856,641	45.93	155	466.875,718 516.856,641	156	466.898,201 516.838,374	28.968	156	466.898,201 516.838,374	157	466.946,995 516.800,853	61.552
157	466.946,995 516.800,853	158	466.972,689 516.780,858	32.557	158	466.972,689 516.780,858	159	466.978,048 516.768,839	13.16	159	466.978,048 516.768,839	160	466.974,936 516.738,522	30.476
160	466.974,936 516.738,522	161	466.972,602 516.712,869	25.759	161	466.972,602 516.712,869	162	466.975,714 516.676,722	36.281	162	466.975,714 516.676,722	163	466.979,215 516.657,288	19.747
163	466.979,215 516.657,288	164	466.984,272 516.637,076	20.835	164	466.984,272 516.637,076	165	466.996,332 516.592,378	46.296	165	466.996,332 516.592,378	166	467.009,753 516.574,109	22.669
166	467.009,753 516.574,109	167	467.026,091 516.560,117	21.511	167	467.026,091 516.560,117	168	467.037,373 516.541,072	22.136	168	467.037,373 516.541,072	169	467.045,542 516.514,641	27.665

Punct început	X / Y	Punct sfârşit	X / Y	Lungime segment
169	467.045,542 516.514,641	170	467.048,265 516.490,932	23.865
172	467.064,02 516.410,475	173	467.069,466 516.401,924	10.138
175	467.111,674 516.371,607	176	467.146,685 516.331,962	52.891
178	467.283,034 516.232,071	179	467.352,084 516.168,715	93.712
181	467.402,073 516.108,858	182	467.447,976 516.076,986	55.883
184	467.477,117 516.061,26	185	467.477,562 516.064,302	3.074
187	467.486,646 516.070,086	188	467.496,097 516.070,818	9.479
190	467.505,767 516.069,573	191	467.511,628 516.066,499	6.618
193	467.519,906 516.062,033	194	467.527,378 516.061,447	7.495
196	467.539,279 516.062,105	197	467.541,297 516.061,593	2.082
199	467.550,43 516.054,963	200	467.556,057 516.054,686	5.634
202	467.563,854 516.047,584	203	467.564,175 516.047,127	0.558
205	467.571,093 516.041,135	206	467.575,925 516.041,542	4.849
208	467.584,337 516.043,475	209	467.596,369 516.047,127	12.574
211	467.610,298 516.028,505	212	467.615,925 516.026,753	5.893
214	467.643,045 516.028,69	215	467.649,516 516.030,703	6.777
217	467.656,569 516.034,468	218	467.656,279 516.037,171	2.719
220	467.655,023 516.046,729	221	467.658,791 516.054,646	8.768
223	467.662,655 516.055,901	224	467.667,678 516.058,411	5.615
226	467.680,069 516.066,387	227	467.680,527 516.066,52	0.477
229	467.686,782 516.072,931	230	467.687,289 516.073,665	0.892
232	467.688,931 516.077,623	233	467.690,704 516.078,738	2.094
235	467.693,387 516.079,41	236	467.697,626 516.079,747	4.252
238	467.703,438 516.082,078	239	467.710,18 516.087,271	8.51
241	467.720,26 516.102,447	242	467.722,406 516.106,046	4.19
244	467.729,405 516.118,316	245	467.733,213 516.128,391	10.771
247	467.744,045 516.152,179	248	467.749,556 516.156,309	6.887
250	467.752,902 516.162,8	251	467.752,607 516.171,159	8.364
253	467.761,562 516.186,402	254	467.765,793 516.194,663	9.281
256	467.770,166 516.216,495	257	467.772,892 516.220,21	4.608
259	467.785,407 516.230,736	260	467.789,744 516.234,079	5.476
262	467.786,274 516.241,014	263	467.782,557 516.247,577	7.542
265	467.781,442 516.271,724	266	467.780,091 516.282,468	10.829

Punct început	X / Y	Punct sfârşit	X / Y	Lungime segment
170	467.048,265 516.490,932	171	467.055,851 516.436,517	54.941
173	467.069,466 516.401,924	174	467.084,054 516.391,041	18.2
176	467.146,685 516.331,962	177	467.195,701 516.293,482	62.316
179	467.352,084 516.168,715	180	467.382,817 516.130,236	49.246
182	467.447,976 516.076,986	183	467.462,547 516.069,123	16.557
185	467.477,562 516.064,302	186	467.479,54 516.067,157	3.473
188	467.496,097 516.070,818	189	467.499,467 516.070,891	3.371
191	467.511,628 516.066,499	192	467.517,603 516.063,275	6.789
194	467.527,378 516.061,447	195	467.536,389 516.062,838	9.118
197	467.541,297 516.061,593	198	467.547,478 516.056,345	8.108
200	467.556,057 516.054,686	201	467.559,839 516.053,303	4.027
203	467.564,175 516.047,127	204	467.566,85 516.043,255	4.706
206	467.575,925 516.041,542	207	467.578,75 516.041,78	2.835
209	467.596,369 516.047,127	210	467.606,424 516.032,469	17.775
212	467.615,925 516.026,753	213	467.634,743 516.027,122	18.822
215	467.649,516 516.030,703	216	467.655,119 516.031,958	5.742
218	467.656,279 516.037,171	219	467.654,25 516.041,612	4.883
221	467.658,791 516.054,646	222	467.659,678 516.054,934	0.933
224	467.667,678 516.058,411	225	467.674,247 516.064,686	9.084
227	467.680,527 516.066,52	228	467.684,487 516.069,61	5.023
230	467.687,289 516.073,665	231	467.687,805 516.074,908	1.346
233	467.690,704 516.078,738	234	467.691,539 516.079,264	0.987
236	467.697,626 516.079,747	237	467.699,833 516.080,632	2.378
239	467.710,18 516.087,271	240	467.711,957 516.088,638	2.242
242	467.722,406 516.106,046	243	467.729,228 516.117,848	13.632
245	467.733,213 516.128,391	246	467.740,405 516.148,442	21.302
248	467.749,556 516.156,309	249	467.752,508 516.159,554	4.387
251	467.752,607 516.171,159	252	467.753,984 516.176,174	5.201
254	467.765,793 516.194,663	255	467.767,564 516.208,322	13.773
257	467.772,892 516.220,21	258	467.779,087 516.226,03	8.5
260	467.789,744 516.234,079	261	467.789,496 516.236,804	2.736
263	467.782,557 516.247,577	264	467.782,061 516.256,245	8.682
266	467.780,091 516.282,468	267	467.777,467 516.290,603	8.548

Punct început	X / Y	Punct sfârşit	X / Y	Lungime segment
171	467.055,851 516.436,517	172	467.064,02 516.410,475	27.293
174	467.084,054 516.391,041	175	467.111,674 516.371,607	33.772
177	467.195,701 516.293,482	178	467.283,034 516.232,071	106.763
180	467.382,817 516.130,236	181	467.402,073 516.108,858	28.772
183	467.462,547 516.069,123	184	467.477,117 516.061,26	16.556
186	467.479,54 516.067,157	187	467.486,646 516.070,086	7.686
189	467.499,467 516.070,891	190	467.505,767 516.069,573	6.436
192	467.517,603 516.063,275	193	467.519,906 516.062,033	2.617
195	467.536,389 516.062,838	196	467.539,279 516.062,105	2.982
198	467.547,478 516.056,345	199	467.550,43 516.054,963	3.259
201	467.559,839 516.053,303	202	467.563,854 516.047,584	6.988
204	467.566,85 516.043,255	205	467.571,093 516.041,135	4.743
207	467.578,75 516.041,78	208	467.584,337 516.043,475	5.838
210	467.606,424 516.032,469	211	467.610,298 516.028,505	5.543
213	467.634,743 516.027,122	214	467.643,045 516.028,69	8.449
216	467.655,119 516.031,958	217	467.656,569 516.034,468	2.899
219	467.654,25 516.041,612	220	467.655,023 516.046,729	5.175
222	467.659,678 516.054,934	223	467.662,655 516.055,901	3.13
225	467.674,247 516.064,686	226	467.680,069 516.066,387	6.065
228	467.684,487 516.069,61	229	467.686,782 516.072,931	4.037
231	467.687,805 516.074,908	232	467.688,931 516.077,623	2.939
234	467.691,539 516.079,264	235	467.693,387 516.079,41	1.854
237	467.699,833 516.080,632	238	467.703,438 516.082,078	3.884
240	467.711,957 516.088,638	241	467.720,26 516.102,447	16.113
243	467.729,228 516.117,848	244	467.729,405 516.118,316	0.5
246	467.740,405 516.148,442	247	467.744,045 516.152,179	5.217
249	467.752,508 516.159,554	250	467.752,902 516.162,8	3.27
252	467.753,984 516.176,174	253	467.761,562 516.186,402	12.729
255	467.767,564 516.208,322	256	467.770,166 516.216,495	8.577
258	467.779,087 516.226,03	259	467.785,407 516.230,736	7.88
261	467.789,496 516.236,804	262	467.786,274 516.241,014	5.301
264	467.782,061 516.256,245	265	467.781,442 516.271,724	15.491
267	467.777,467 516.290,603	268	467.769,792 516.292,99	8.038

Punct început	X / Y	Punct sfârșit	X / Y	Lungime segment	Punct început	X / Y	Punct sfârșit	X / Y	Lungime segment	Punct început	X / Y	Punct sfârșit	X / Y	Lungime segment
268	467.769,792 516.292,99	269	467.763,455 516.292,855	6.338	269	467.763,455 516.292,855	270	467.759,951 516.296,494	5.052	270	467.759,951 516.296,494	271	467.760,219 516.300,941	4.455
271	467.760,219 516.300,941	272	467.765,074 516.307,005	7.768	272	467.765,074 516.307,005	273	467.766,692 516.314,146	7.322	273	467.766,692 516.314,146	274	467.766,421 516.322,501	8.359
274	467.766,421 516.322,501	275	467.764,399 516.326,409	4.4	275	467.764,399 516.326,409	276	467.760,624 516.328,026	4.107	276	467.760,624 516.328,026	277	467.756,31 516.328,565	4.348
277	467.756,31 516.328,565	278	467.754,826 516.330,855	2.729	278	467.754,826 516.330,855	279	467.754,287 516.333,011	2.222	279	467.754,287 516.333,011	280	467.755,097 516.337,323	4.387
280	467.755,097 516.337,323	281	467.756,715 516.342,443	5.37	281	467.756,715 516.342,443	282	467.756,04 516.346,486	4.099	282	467.756,04 516.346,486	283	467.752,401 516.348,912	4.374
283	467.752,401 516.348,912	284	467.748,356 516.351,472	4.787	284	467.748,356 516.351,472	285	467.745,926 516.354,386	3.794	285	467.745,926 516.354,386	286	467.745,633 516.359,492	5.114
286	467.745,633 516.359,492	287	467.747,53 516.365,618	6.413	287	467.747,53 516.365,618	288	467.748,823 516.367,436	2.231	288	467.748,823 516.367,436	1	467.750,271 516.369,47	2.497

** Lungimile segmentelor sunt determinate în planul de proiecție Stereo 70 și sunt rotunjite la 1 milimetru.

*** Distanța dintre puncte este formată din segmente cumulate ce sunt mai mici decât valoarea 1 milimetru.

Neutilizabil în Civil
Civil



DATE DESPRE IMOBILUL NR. 2101

Oficiul de Cadastru și Publicitate Imobiliară SIBIU
Biroul de Cadastru și Publicitate Imobiliară Medias

A. Partea I. Descrierea imobilului

TEREN Extravilan

Adresa: Jud. Sibiu

Nr. Crt	Nr cadastral Nr. topografic	Suprafața* (mp)	Observații / Referințe
A1		11.736	Sector cadastral:67 Teren neimprejmuit;

B. Partea II. Proprietari și acte

Inscrieri privitoare la dreptul de proprietate și alte drepturi reale	Referințe
/	
Act Normativ nr. 1705, din 29/11/2006 emis de GUVERNUL ROMÂNIEI;	
B1	A1
Intabulare, drept de PROPRIETATE, dobandit prin Lege, cota actuala 1/1, cota initiala 1/1 1) STATUL ROMÂN, CIF:9999999999999, DOMENIUL PUBLIC	
Act Administrativ nr. 707, din 20/05/2019 emis de MINISTERUL APELOR ȘI PĂDURILOR (Aviz CTAS nr. 609/13.12.2018 pentru amenajamentul silvic al fondului forestier proprietate publică a statului, administrat de Regia Națională a Pădurilor - ROMSILVA, prin Ocolul Silvic Dumbrăveni, Direcția Silvică Sibiu ;Adeverința nr. 2809/10.07.2024, emisă de Ocolul Silvic Dumbrăveni);	
B2	A1
Intabulare, drept de ADMINISTRARE, dobandit prin Lege, cota actuala 1/1, cota initiala 1/1 1) REGIA NAȚIONALĂ A PĂDURILOR - ROMSILVA, CIF:1590120	

C. Partea III. SARCINI .

Inscrieri privind dezmembramintele dreptului de proprietate, drepturi reale de garanție și sarcini	Referințe
NU SUNT	


Anexa Nr. 1 La Partea I

Teren

Nr cadastral	Suprafața (mp)*	Observații / Referințe
	11.736	

* Suprafața este determinată în planul de proiecție Stereo 70.

DETALII LINIARE IMOBIL



Date referitoare la teren

Crt	Categorie folosință	Intra vilan	Suprafața (mp)	Tarla	Parcelă	Nr. topo	Observații / Referințe
1	padure	NU	11.736	-	1533/1/2	-	UP5 UA3B%,2D%

Lungime Segmente

1) Valorile lungimilor segmentelor sunt obținute din proiecție în plan.

Punct început	X / Y	Punct sfârșit	X / Y	Lungime segment (** (m)
1	466.364,228 521.039,455	2	466.443,569 521.074,58	86.768
2	466.443,569 521.074,58	3	466.515,409 521.106,375	78.561
3	466.515,409 521.106,375	4	466.583,874 521.123,235	70.51
4	466.583,874 521.123,235	5	466.631,113 521.135,823	48.887
5	466.631,113 521.135,823	6	466.660,772 521.194,07	65.363

Punct început	X / Y	Punct sfârșit	X / Y	Lungime segment (** (m)
6	466.660,772 521.194,07	7	466.663,841 521.212,463	18.647
7	466.663,841 521.212,463	8	466.676,115 521.233,922	24.721
8	466.676,115 521.233,922	9	466.697,594 521.254,359	29.648
9	466.697,594 521.254,359	10	466.754,367 521.313,293	81.831
10	466.754,367 521.313,293	11	466.772,207 521.332,56	26.258
11	466.772,207 521.332,56	12	466.743,108 521.312,571	35.303
12	466.743,108 521.312,571	13	466.706,129 521.294,398	41.203
13	466.706,129 521.294,398	14	466.680,668 521.270,774	34.733
14	466.680,668 521.270,774	15	466.620,955 521.196,872	95.011
15	466.620,955 521.196,872	16	466.596,706 521.174,459	33.021
16	466.596,706 521.174,459	17	466.550,633 521.152,652	50.973
17	466.550,633 521.152,652	18	466.470,309 521.106,614	92.582
18	466.470,309 521.106,614	19	466.390,288 521.058,76	93.238
19	466.390,288 521.058,76	1	466.364,228 521.039,455	32.432

** Lungimile segmentelor sunt determinate în planul de proiecție Stereo 70 și sunt rotunjite la 1 milimetru.

*** Distanța dintre puncte este formată din segmente cumulate ce sunt mai mici decât valoarea 1 milimetru.



DATE DESPRE IMOBILUL NR. 2100

Oficiul de Cadastru și Publicitate Imobiliară SIBIU
Biroul de Cadastru și Publicitate Imobiliară Medias

A. Partea I. Descrierea imobilului

TEREN Extravilan

Adresa: Jud. Sibiu

Nr. Crt	Nr cadastral Nr. topografic	Suprafața* (mp)	Observații / Referințe
A1		9.260	Sector cadastral:64 Teren neimprejmut;

B. Partea II. Proprietari și acte

Inscrieri privitoare la dreptul de proprietate și alte drepturi reale	Referințe
/	
Act Normativ nr. 1705, din 29/11/2006 emis de GUVERNUL ROMÂNIEI;	
B1	A1
Intabulare, drept de PROPRIETATE, dobandit prin Lege, cota actuala 1/1, cota initiala 1/1 1) STATUL ROMÂN, CIF:9999999999999, DOMENIUL PUBLIC	
Act Administrativ nr. 707, din 20/05/2019 emis de MINISTERUL APELOR ȘI PĂDURILOR (Aviz CTAS nr. 609/13.12.2018 pentru amenajamentul silvic al fondului forestier proprietate publică a statului, administrat de Regia Națională a Pădurilor - ROMSILVA, prin Ocolul Silvic Dumbrăveni, Direcția Silvică Sibiu ;Adeverința nr. 2809/10.07.2024, emisă de Ocolul Silvic Dumbrăveni);	
B2	A1
Intabulare, drept de ADMINISTRARE, dobandit prin Lege, cota actuala 1/1, cota initiala 1/1 1) REGIA NAȚIONALĂ A PĂDURILOR - ROMSILVA, CIF:1590120	

C. Partea III. SARCINI .

Inscrieri privind dezmembramintele dreptului de proprietate, drepturi reale de garanție și sarcini	Referințe
NU SUNT	

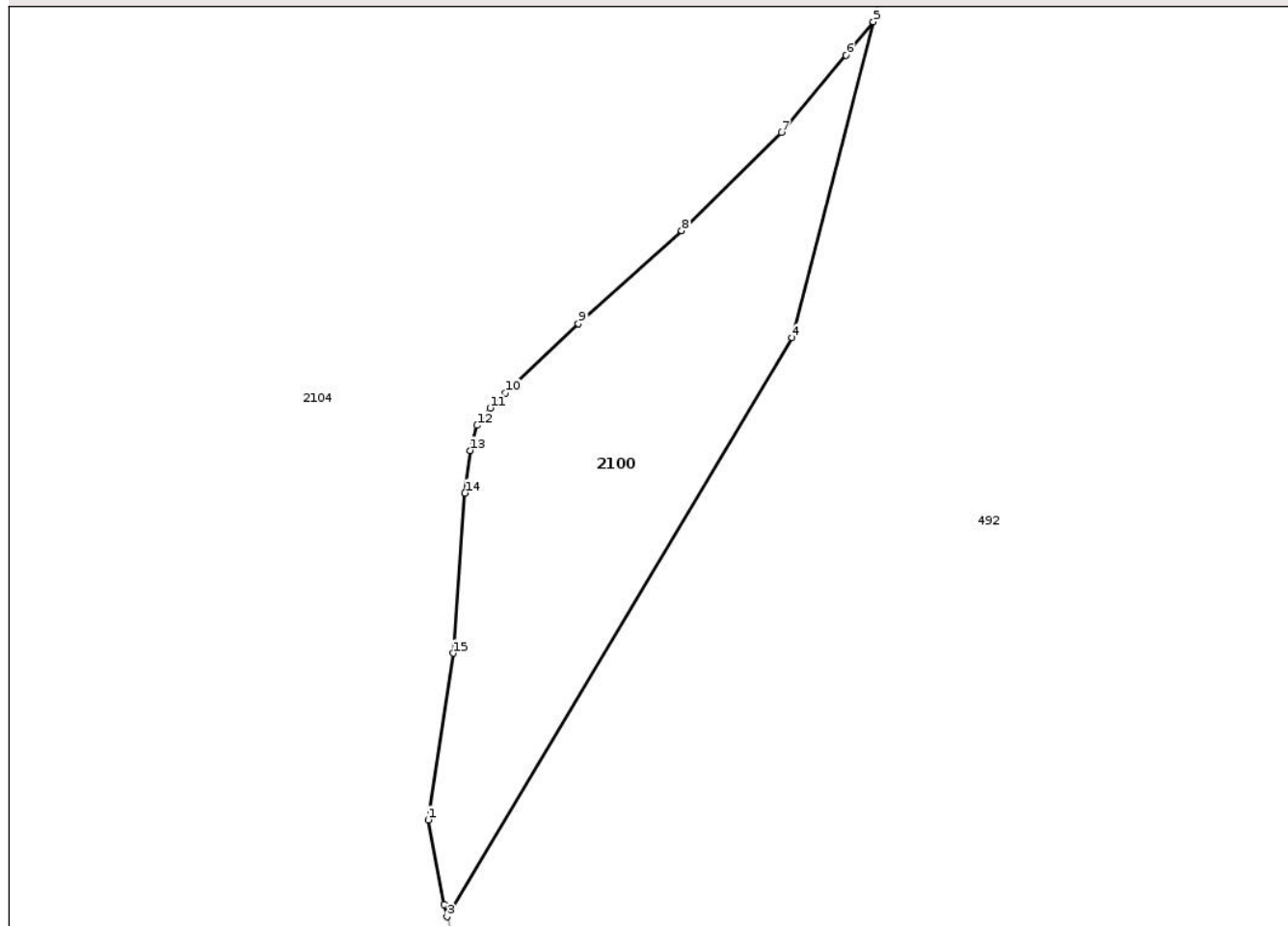
Anexa Nr. 1 La Partea I

Teren

Nr cadastral	Suprafața (mp)*	Observații / Referințe
	9.260	

* Suprafața este determinată în planul de proiecție Stereo 70.

DETALII LINIARE IMOBIL



Date referitoare la teren

Crt	Categorie folosință	Intravilan	Suprafața (mp)	Tarla	Parcelă	Nr. topo	Observații / Referințe
1	padure	NU	9.260	63	1048/3/2	-	UP3, UA90 D%; Restul de suprafață de 3975 mp. se regăsește în UAT LASLEA

Lungime Segmente

1) Valorile lungimilor segmentelor sunt obținute din proiecție în plan.

Punct început	X / Y	Punct sfârșit	X / Y	Lungime segment (** (m)
1	470.375,216 522.641,766	2	470.379,453 522.618,717	23.435
2	470.379,453 522.618,717	3	470.380,312 522.615,454	3.374
3	470.380,312 522.615,454	4	470.474,176 522.772,903	183.305
4	470.474,176 522.772,903	5	470.496,215 522.858,759	88.64
5	470.496,215 522.858,759	6	470.488,832 522.849,698	11.688

Punct început	X / Y	Punct sfârșit	X / Y	Lungime segment (** (m)
6	470.488,832 522.849,698	7	470.471,256 522.828,653	27.419
7	470.471,256 522.828,653	8	470.444,108 522.801,989	38.052
8	470.444,108 522.801,989	9	470.416,04 522.776,703	37.778
9	470.416,04 522.776,703	10	470.396,255 522.757,854	27.326
10	470.396,255 522.757,854	11	470.392,016 522.753,762	5.892
11	470.392,016 522.753,762	12	470.388,458 522.749,021	5.928
12	470.388,458 522.749,021	13	470.386,679 522.742,209	7.04
13	470.386,679 522.742,209	14	470.385,196 522.730,656	11.648
14	470.385,196 522.730,656	15	470.381,934 522.687,112	43.666
15	470.381,934 522.687,112	1	470.375,216 522.641,766	45.841

** Lungimile segmentelor sunt determinate în planul de proiecție Stereo 70 și sunt rotunjite la 1 milimetru.

*** Distanța dintre puncte este formată din segmente cumulate ce sunt mai mici decât valoarea 1 milimetru.



DATE DESPRE IMOBILUL NR. 2103

Oficiul de Cadastru și Publicitate Imobiliară SIBIU
Biroul de Cadastru și Publicitate Imobiliară Medias

A. Partea I. Descrierea imobilului

TEREN Extravilan

Adresa: Jud. Sibiu

Nr. Crt	Nr cadastral Nr. topografic	Suprafața* (mp)	Observații / Referințe
A1		7.337	Sector cadastral:72 Teren neimprejmuit;

B. Partea II. Proprietari și acte

Inscrieri privitoare la dreptul de proprietate și alte drepturi reale	Referințe
/	
Act Administrativ nr. 2900, din 24/07/2024 emis de PRIMĂRIA COMUNEI HOGHILAG;	
B1	Inscrierea posesiei, drept de PROPRIETATE, dobandit prin Lege, cota actuala 1/1, cota initiala 1/1 1) NEIDENTIFICAT NEIDENTIFICAT
Act Normativ nr. 7, din 13/03/1996 emis de PARLAMENTUL ROMÂNIEI;	
B2	Se notează mențiunea de proprietar neidentificat, rezerva comisiei locale de fond funciar

C. Partea III. SARCINI .

Inscrieri privind dezmembramintele dreptului de proprietate, drepturi reale de garanție și sarcini	Referințe
NU SUNT	

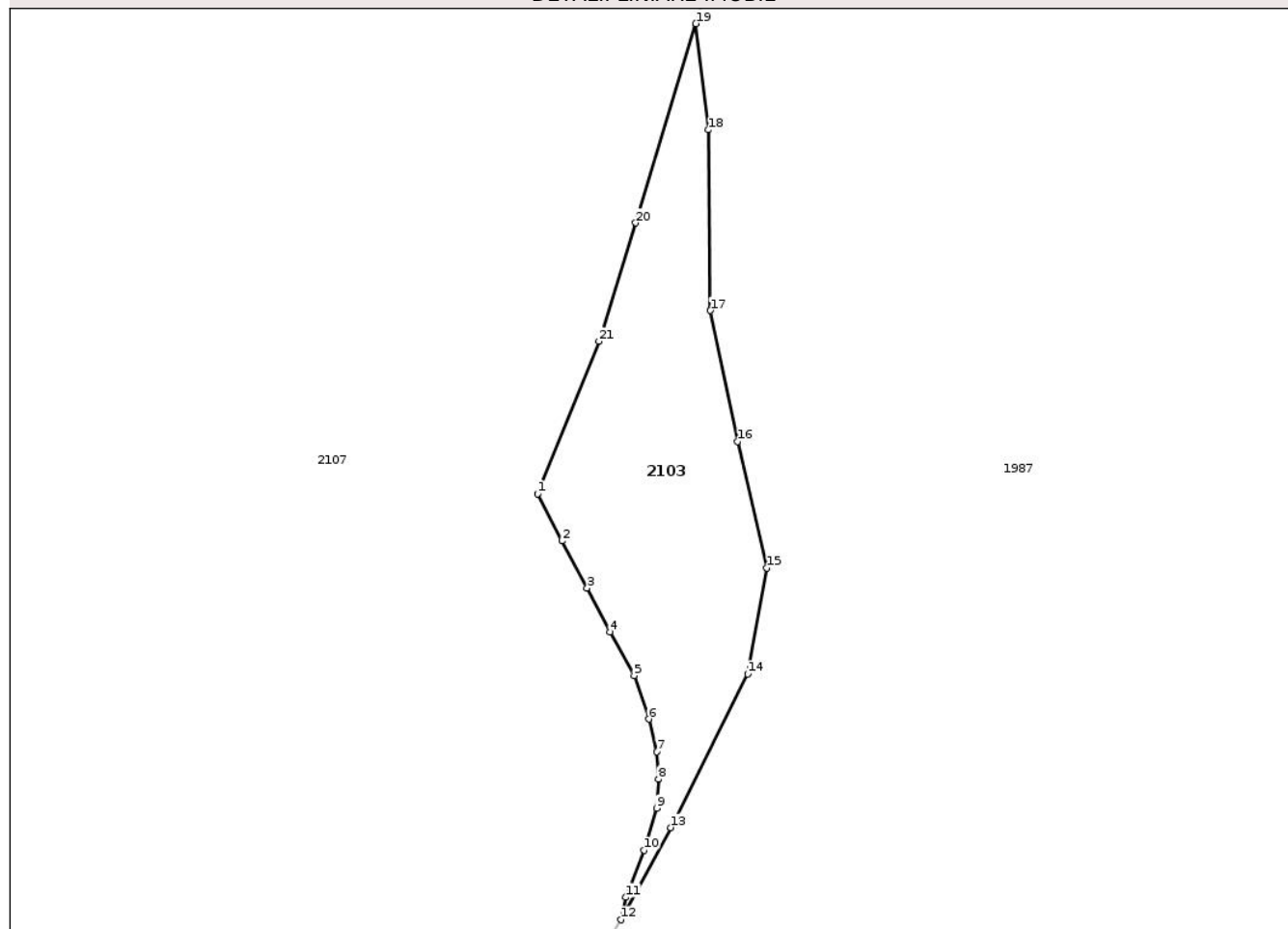
Anexa Nr. 1 La Partea I

Teren

Nr cadastral	Suprafața (mp)*	Observații / Referințe
	7.337	

* Suprafața este determinată în planul de proiecție Stereo 70.

DETALII LINIARE IMOBIL



Date referitoare la teren

Crt	Categorie folosință	Intravilan	Suprafața (mp)	Tarla	Parcelă	Nr. topo	Observații / Referințe
1	padure	NU	7.337	64	1310/1/3	-	UP3, UA89%%%

Lungime Segmente

1) Valorile lungimilor segmentelor sunt obținute din proiecție în plan.

Punct început	X / Y	Punct sfârșit	X / Y	Lungime segment (** (m)	Punct început	X / Y	Punct sfârșit	X / Y	Lungime segment (** (m)
1	470.411,88 521.158,286	2	470.418,999 521.144,475	15.538	2	470.418,999 521.144,475	3	470.426,43 521.130,637	15.707
3	470.426,43 521.130,637	4	470.433,09 521.117,807	14.456	4	470.433,09 521.117,807	5	470.440,223 521.104,977	14.68
5	470.440,223 521.104,977	6	470.444,505 521.092,146	13.527	6	470.444,505 521.092,146	7	470.446,883 521.082,644	9.795
7	470.446,883 521.082,644	8	470.447,359 521.074,566	8.092	8	470.447,359 521.074,566	9	470.446,883 521.066,012	8.567
9	470.446,883 521.066,012	10	470.443,077 521.053,657	12.928	10	470.443,077 521.053,657	11	470.437,845 521.039,876	14.741

Punct început	X / Y	Punct sfârșit	X / Y	Lungime segment (** (m)
11	470.437,845 521.039,876	12	470.436,338 521.033,286	6.76
13	470.451,046 521.060,328	14	470.473,6 521.105,402	50.402
15	470.479,238 521.136,556	16	470.470,615 521.173,676	38.108
17	470.462,655 521.212,121	18	470.461,991 521.265,149	53.032
19	470.458,343 521.296,303	20	470.440,708 521.237,844	61.061
21	470.429,891 521.203,066	1	470.411,88 521.158,286	48.266

Punct început	X / Y	Punct sfârșit	X / Y	Lungime segment (** (m)
12	470.436,338 521.033,286	13	470.451,046 521.060,328	30.783
14	470.473,6 521.105,402	15	470.479,238 521.136,556	31.66
16	470.470,615 521.173,676	17	470.462,655 521.212,121	39.26
18	470.461,991 521.265,149	19	470.458,343 521.296,303	31.367
20	470.440,708 521.237,844	21	470.429,891 521.203,066	36.421

** Lungimile segmentelor sunt determinate în planul de proiecție Stereo 70 și sunt rotunjite la 1 milimetru.

*** Distanța dintre puncte este formată din segmente cumulate ce sunt mai mici decât valoarea 1 milimetru.

Neutilizabil în Civil
Civil



DATE DESPRE IMOBILUL NR. 2104

Oficiul de Cadastru și Publicitate Imobiliară SIBIU
Biroul de Cadastru și Publicitate Imobiliară Medias

A. Partea I. Descrierea imobilului

TEREN Extravilan

Adresa: Jud. Sibiu

Nr. Crt	Nr cadastral Nr. topografic	Suprafața* (mp)	Observații / Referințe
A1		1.218.012	Sector cadastral:64 Teren neimprejmuit;

B. Partea II. Proprietari și acte

Inscrieri privitoare la dreptul de proprietate și alte drepturi reale	Referințe
/	
Act Normativ nr. 1705, din 29/11/2006 emis de GUVERNUL ROMÂNIEI;	
B1	Intabulare, drept de PROPRIETATE, dobandit prin Lege, cota actuala 1/1, cota initiala 1/1
1) STATUL ROMÂN, CIF:9999999999999, DOMENIUL PUBLIC	
Act Administrativ nr. 707, din 20/05/2019 emis de MINISTERUL APELOR ȘI PĂDURILOR (Aviz CTAS nr. 609/13.12.2018 pentru amenajamentul silvic al fondului forestier proprietate publică a statului, administrat de Regia Națională a Pădurilor - ROMSILVA, prin Ocolul Silvic Dumbrăveni, Direcția Silvică Sibiu ;Adeverința nr. 2809/10.07.2024, emisă de Ocolul Silvic Dumbrăveni);	
B2	Intabulare, drept de ADMINISTRARE, dobandit prin Lege, cota actuala 1/1, cota initiala 1/1
1) REGIA NAȚIONALĂ A PĂDURILOR - ROMSILVA, CIF:1590120	

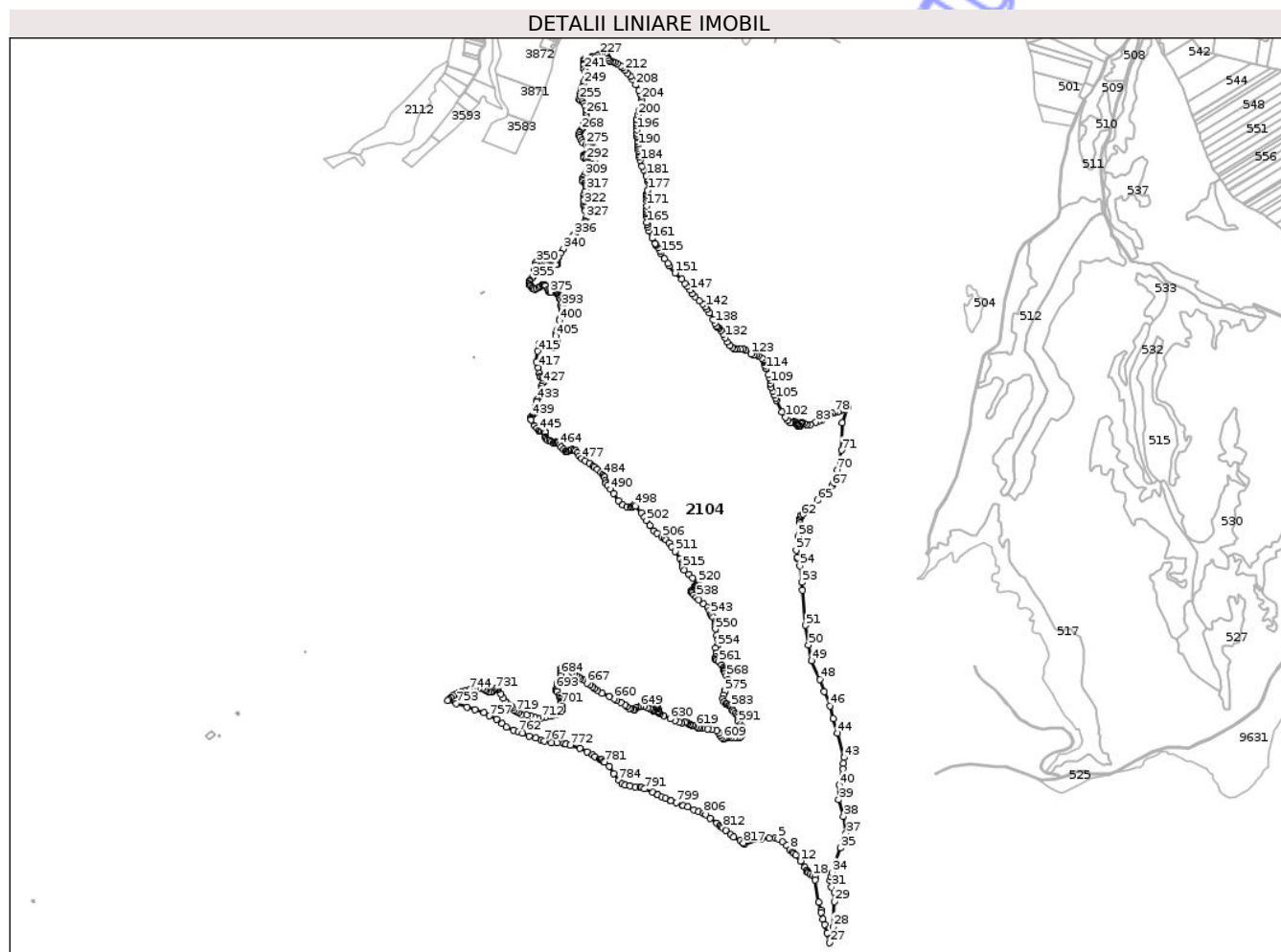
C. Partea III. SARCINI .

Inscrieri privind dezmembramintele dreptului de proprietate, drepturi reale de garanție și sarcini	Referințe
NU SUNT	

Teren

Nr cadastral	Suprafața (mp)*	Observații / Referințe
	1.218.012	

* Suprafața este determinată in planul de proiecție Stereo 70.



Date referitoare la teren

Crt	Categorie folosință	Intravilan	Suprafața (mp)	Tarla	Parcelă	Nr. topo	Observații / Referințe
1	padure	NU	121.212	63	1298/7	-	UP4, UA4 B%,C
2	drum	NU	13.162	63	1298/2	-	UP4, UA 94D%
3	padure	NU	102.285	63	1298/6	-	UP4, UA 4A
4	padure	NU	3.437	63	1298/5	-	UP4, UA3 D%
5	padure	NU	367.120	63	1298/7	-	UP4, UA3 A%,B,C,D%,E
6	padure	NU	5.446	63	1298/7	-	UP4, UA3 D%
7	padure	NU	16.788	63	1298/1	-	UP4, UA3 A%
8	padure	NU	64.804	63	1298/7	-	UP4, UA2%
9	padure	NU	313.719	63	1048/3/1	-	UP4, UA1 A,B%
10	padure	NU	163.158	63	1298/1	-	UP4, UA2%
11	padure	NU	46.416	63	1048/1	-	UP4, UA1 B%
12	padure	NU	465	63	1298/4	-	UP4, UA3 D%

Lungime Segmente

1) Valorile lungimilor segmentelor sunt obținute din proiecție în plan.

Punct început	X / Y	Punct sfârșit	X / Y	Lungime segment	Punct început	X / Y	Punct sfârșit	X / Y	Lungime segment	Punct început	X / Y	Punct sfârșit	X / Y	Lungime segment
1	470.209,216 521.700,531	2	470.262,445 521.716,345	55.528	2	470.262,445 521.716,345	3	470.288,018 521.719,707	25.793	3	470.288,018 521.719,707	4	470.307,187 521.721,304	19.235
4	470.307,187 521.721,304	5	470.317,141 521.716,76	10.942	5	470.317,141 521.716,76	6	470.330,781 521.706,566	17.028	6	470.330,781 521.706,566	7	470.344,298 521.695,021	17.776
7	470.344,298 521.695,021	8	470.354,866 521.683,23	15.834	8	470.354,866 521.683,23	9	470.364,943 521.674,511	13.325	9	470.364,943 521.674,511	10	470.368,506 521.669,843	5.872
10	470.368,506 521.669,843	11	470.373,545 521.665,299	6.785	11	470.373,545 521.665,299	12	470.388,83 521.646,065	24.568	12	470.388,83 521.646,065	13	470.402,594 521.625,923	24.396
13	470.402,594 521.625,923	14	470.408,737 521.615,606	12.007	14	470.408,737 521.615,606	15	470.411,318 521.610,324	5.879	15	470.411,318 521.610,324	16	470.413,899 521.607,869	3.562
16	470.413,899 521.607,869	17	470.419,428 521.605,043	6.209	17	470.419,428 521.605,043	18	470.427,587 521.598,814	10.265	18	470.427,587 521.598,814	19	470.435,082 521.595,744	8.099
19	470.435,082 521.595,744	20	470.436,06 521.586,202	9.592	20	470.436,06 521.586,202	21	470.447,823 521.514,074	73.081	21	470.447,823 521.514,074	22	470.454,198 521.489,78	25.117
22	470.454,198 521.489,78	23	470.455,817 521.480,885	9.041	23	470.455,817 521.480,885	24	470.460,772 521.460,165	21.304	24	470.460,772 521.460,165	25	470.465,847 521.442,918	17.978
25	470.465,847 521.442,918	26	470.474,427 521.415,301	28.919	26	470.474,427 521.415,301	27	470.482,563 521.383,978	32.362	27	470.482,563 521.383,978	28	470.493,501 521.435,502	52.672
28	470.493,501 521.435,502	29	470.497,813 521.515,707	80.321	29	470.497,813 521.515,707	30	470.497,15 521.544,872	29.173	30	470.497,15 521.544,872	31	470.488,526 521.562,107	19.272
31	470.488,526 521.562,107	32	470.483,882 521.583,318	21.713	32	470.483,882 521.583,318	33	470.486,512 521.596,203	13.151	33	470.486,512 521.596,203	34	470.489,141 521.609,087	13.149
34	470.489,141 521.609,087	35	470.516,574 521.688,136	83.674	35	470.516,574 521.688,136	36	470.525,506 521.719,585	32.693	36	470.525,506 521.719,585	37	470.534,651 521.735,31	18.191
37	470.534,651 521.735,31	38	470.526,569 521.788,434	53.735	38	470.526,569 521.788,434	39	470.511,258 521.841,983	55.695	39	470.511,258 521.841,983	40	470.512,747 521.890,007	48.047
40	470.512,747 521.890,007	41	470.524,656 521.941,856	53.199	41	470.524,656 521.941,856	42	470.526,889 521.959,705	17.988	42	470.526,889 521.959,705	43	470.529,122 521.977,555	17.989
43	470.529,122 521.977,555	44	470.507,006 522.055,328	80.856	44	470.507,006 522.055,328	45	470.493,608 522.102,503	49.041	45	470.493,608 522.102,503	46	470.483,4 522.143,302	42.057
46	470.483,4 522.143,302	47	470.465,111 522.188,351	48.62	47	470.465,111 522.188,351	48	470.451,714 522.228,3	42.136	48	470.451,714 522.228,3	49	470.424,068 522.288,224	65.994
49	470.424,068 522.288,224	50	470.414,498 522.337,523	50.219	50	470.414,498 522.337,523	51	470.405,567 522.401,272	64.372	51	470.405,567 522.401,272	52	470.394,296 522.513,47	112.763
52	470.394,296 522.513,47	53	470.392,441 522.538,968	25.565	53	470.392,441 522.538,968	54	470.386,514 522.591,906	53.269	54	470.386,514 522.591,906	55	470.380,312 522.615,454	24.351
55	470.380,312 522.615,454	56	470.379,453 522.618,717	3.374	56	470.379,453 522.618,717	57	470.375,216 522.641,766	23.435	57	470.375,216 522.641,766	58	470.381,934 522.687,112	45.841
58	470.381,934 522.687,112	59	470.385,196 522.730,656	43.666	59	470.385,196 522.730,656	60	470.386,679 522.742,209	11.648	60	470.386,679 522.742,209	61	470.388,458 522.749,021	7.04
61	470.388,458 522.749,021	62	470.392,016 522.753,762	5.928	62	470.392,016 522.753,762	63	470.396,255 522.757,854	5.892	63	470.396,255 522.757,854	64	470.416,04 522.776,703	27.326
64	470.416,04 522.776,703	65	470.444,108 522.801,989	37.778	65	470.444,108 522.801,989	66	470.471,256 522.828,653	38.052	66	470.471,256 522.828,653	67	470.488,832 522.849,698	27.419
67	470.488,832 522.849,698	68	470.496,215 522.858,759	11.688	68	470.496,215 522.858,759	69	470.502,697 522.884,013	26.073	69	470.502,697 522.884,013	70	470.506,624 522.899,309	15.792
70	470.506,624 522.899,309	71	470.519,766 522.962,513	64.556	71	470.519,766 522.962,513	72	470.523,463 523.050,341	87.906	72	470.523,463 523.050,341	73	470.539,729 523.099,84	52.103
73	470.539,729 523.099,84	74	470.535,726 523.103,753	5.598	74	470.535,726 523.103,753	75	470.526,334 523.094,088	13.477	75	470.526,334 523.094,088	76	470.517,591 523.089,159	10.037
76	470.517,591 523.089,159	77	470.508,959 523.086,023	9.184	77	470.508,959 523.086,023	78	470.497,972 523.083,11	11.367	78	470.497,972 523.083,11	79	470.490,574 523.080,645	7.798
79	470.490,574 523.080,645	80	470.482,839 523.075,156	9.485	80	470.482,839 523.075,156	81	470.457,953 523.059,248	29.536	81	470.457,953 523.059,248	82	470.446,743 523.056,112	11.64
82	470.446,743 523.056,112	83	470.438,279 523.052,494	9.205	83	470.438,279 523.052,494	84	470.420,118 523.044,765	19.737	84	470.420,118 523.044,765	85	470.408,908 523.044,316	11.219
85	470.408,908 523.044,316	86	470.400,164 523.048,462	9.677	86	470.400,164 523.048,462	87	470.393,887 523.052,494	7.46	87	470.393,887 523.052,494	88	470.392,541 523.050,254	2.613
88	470.392,541 523.050,254	89	470.390,972 523.045,885	4.642	89	470.390,972 523.045,885	90	470.387,946 523.040,844	5.879	90	470.387,946 523.040,844	91	470.384,694 523.038,827	3.827
91	470.384,694 523.038,827	92	470.381,444 523.039,275	3.281	92	470.381,444 523.039,275	93	470.379,412 523.042,358	3.692	93	470.379,412 523.042,358	94	470.378,516 523.046,614	4.349
94	470.378,516 523.046,614	95	470.375,378 523.050,759	5.199	95	470.375,378 523.050,759	96	470.370,444 523.053,336	5.566	96	470.370,444 523.053,336	97	470.365,736 523.052,888	4.729

Punct început	X / Y	Punct sfârșit	X / Y	Lungime segment	Punct început	X / Y	Punct sfârșit	X / Y	Lungime segment	Punct început	X / Y	Punct sfârșit	X / Y	Lungime segment
97	470.365,736 523.052,888	98	470.363,831 523.050,759	2.857	98	470.363,831 523.050,759	99	470.360,467 523.049,639	3.546	99	470.360,467 523.049,639	100	470.356,768 523.050,871	3.899
100	470.356,768 523.050,871	101	470.349,145 523.057,817	10.313	101	470.349,145 523.057,817	102	470.340,513 523.068,571	13.79	102	470.340,513 523.068,571	103	470.329,752 523.085,711	20.238
103	470.329,752 523.085,711	104	470.311,319 523.122,628	41.263	104	470.311,319 523.122,628	105	470.308,901 523.128,672	6.51	105	470.308,901 523.128,672	106	470.306,481 523.138,514	10.135
106	470.306,481 523.138,514	107	470.300,433 523.151,119	13.981	107	470.300,433 523.151,119	108	470.294,904 523.164,933	14.879	108	470.294,904 523.164,933	109	470.293,004 523.176,33	11.554
109	470.293,004 523.176,33	110	470.291,793 523.187,208	10.945	110	470.291,793 523.187,208	111	470.289,029 523.195,842	9.066	111	470.289,029 523.195,842	112	470.286,264 523.204,303	8.901
112	470.286,264 523.204,303	113	470.278,232 523.223,687	20.982	113	470.278,232 523.223,687	114	470.278,204 523.223,801	0.117	114	470.278,204 523.223,801	115	470.275,53 523.234,752	11.273
115	470.275,53 523.234,752	116	470.273,701 523.245,305	10.71	116	470.273,701 523.245,305	117	470.271,331 523.249,866	5.14	117	470.271,331 523.249,866	118	470.270,8 523.250,886	1.15
118	470.270,8 523.250,886	119	470.265,506 523.257,482	8.458	119	470.265,506 523.257,482	120	470.254,556 523.264,368	12.935	120	470.254,556 523.264,368	121	470.245,781 523.266,179	8.96
121	470.245,781 523.266,179	122	470.238,167 523.267,412	7.713	122	470.238,167 523.267,412	123	470.230,117 523.271,543	9.048	123	470.230,117 523.271,543	124	470.212,562 523.282,134	20.502
124	470.212,562 523.282,134	125	470.204,773 523.285,97	8.682	125	470.204,773 523.285,97	126	470.196,532 523.286,308	8.248	126	470.196,532 523.286,308	127	470.184,002 523.285,97	12.535
127	470.184,002 523.285,97	128	470.175,762 523.286,872	8.289	128	470.175,762 523.286,872	129	470.169,78 523.291,385	7.493	129	470.169,78 523.291,385	130	470.161,991 523.298,267	10.394
130	470.161,991 523.298,267	131	470.153,977 523.308,872	13.292	131	470.153,977 523.308,872	132	470.147,542 523.323,088	15.605	132	470.147,542 523.323,088	133	470.140,709 523.335,164	13.875
133	470.140,709 523.335,164	134	470.133,598 523.346,359	13.263	134	470.133,598 523.346,359	135	470.127,553 523.353,467	9.331	135	470.127,553 523.353,467	136	470.123,116 523.355,502	4.881
136	470.123,116 523.355,502	137	470.119,49 523.360,595	6.252	137	470.119,49 523.360,595	138	470.113,807 523.369,508	10.571	138	470.113,807 523.369,508	139	470.107,83 523.381,457	13.361
139	470.107,83 523.381,457	140	470.096,44 523.402,481	23.911	140	470.096,44 523.402,481	141	470.089,988 523.414,479	13.623	141	470.089,988 523.414,479	142	470.084,023 523.422,159	9.724
142	470.084,023 523.422,159	143	470.075,47 523.431,508	12.671	143	470.075,47 523.431,508	144	470.064,993 523.441,95	14.792	144	470.064,993 523.441,95	145	470.051,264 523.454,424	18.55
145	470.051,264 523.454,424	146	470.041,842 523.464,715	13.953	146	470.041,842 523.464,715	147	470.034,477 523.475,696	13.222	147	470.034,477 523.475,696	148	470.025,545 523.487,769	15.018
148	470.025,545 523.487,769	149	470.018,654 523.496,442	11.077	149	470.018,654 523.496,442	150	470.007,425 523.510,385	17.902	150	470.007,425 523.510,385	151	469.986,6 523.531,061	29.346
151	469.986,6 523.531,061	152	469.967,589 523.553,115	29.117	152	469.967,589 523.553,115	153	469.962,908 523.560,634	8.857	153	469.962,908 523.560,634	154	469.952,377 523.576,256	18.84
154	469.952,377 523.576,256	155	469.940,842 523.594,216	21.345	155	469.940,842 523.594,216	156	469.937,917 523.601,484	7.835	156	469.937,917 523.601,484	157	469.931,957 523.610,566	10.863
157	469.931,957 523.610,566	158	469.925,675 523.619,808	11.175	158	469.925,675 523.619,808	159	469.925,323 523.620,327	0.627	159	469.925,323 523.620,327	160	469.922,467 523.624,379	4.957
160	469.922,467 523.624,379	161	469.912,424 523.641,691	20.014	161	469.912,424 523.641,691	162	469.902,179 523.665,882	26.271	162	469.902,179 523.665,882	163	469.899,507 523.676,472	10.922
163	469.899,507 523.676,472	164	469.897,119 523.685,966	9.79	164	469.897,119 523.685,966	165	469.895,546 523.692,218	6.447	165	469.895,546 523.692,218	166	469.893,794 523.712,339	20.197
166	469.893,794 523.712,339	167	469.893,945 523.719,554	7.217	167	469.893,945 523.719,554	168	469.894,803 523.722,33	2.906	168	469.894,803 523.722,33	169	469.895,46 523.725,105	2.852
169	469.895,46 523.725,105	170	469.896,57 523.733,936	8.9	170	469.896,57 523.733,936	171	469.896,612 523.744,692	10.756	171	469.896,612 523.744,692	172	469.896,612 523.761,425	16.733
172	469.896,612 523.761,425	173	469.895,631 523.772,137	10.757	173	469.895,631 523.772,137	174	469.896,329 523.780,546	8.438	174	469.896,329 523.780,546	175	469.896,409 523.783,566	3.021
175	469.896,409 523.783,566	176	469.897,76 523.790,163	6.734	176	469.897,76 523.790,163	177	469.898,635 523.795,727	5.632	177	469.898,635 523.795,727	178	469.900,051 523.821,95	26.261
178	469.900,051 523.821,95	179	469.899,668 523.828,223	6.285	179	469.899,668 523.828,223	180	469.898,137 523.833,119	5.13	180	469.898,137 523.833,119	181	469.894,08 523.841,61	9.41
181	469.894,08 523.841,61	182	469.886,746 523.860,741	20.489	182	469.886,746 523.860,741	183	469.881,091 523.872,775	13.296	183	469.881,091 523.872,775	184	469.874,341 523.891,069	19.5
184	469.874,341 523.891,069	185	469.872,175 523.902,03	11.173	185	469.872,175 523.902,03	186	469.870,902 523.909,802	7.876	186	469.870,902 523.909,802	187	469.870,432 523.917,506	7.718
187	469.870,432 523.917,506	188	469.869,517 523.923,586	6.148	188	469.869,517 523.923,586	189	469.868,718 523.930,773	7.231	189	469.868,718 523.930,773	190	469.868,379 523.938,735	7.969
190	469.868,379 523.938,735	191	469.868,083 523.944,181	5.454	191	469.868,083 523.944,181	192	469.866,662 523.951,344	7.303	192	469.866,662 523.951,344	193	469.864,824 523.965,114	13.892
193	469.864,824 523.965,114	194	469.864,232 523.969,316	4.243	194	469.864,232 523.969,316	195	469.864,113 523.977,367	8.052	195	469.864,113 523.977,367	196	469.864,587 523.988,791	11.434

Punct început	X / Y	Punct sfârșit	X / Y	Lungime segment	Punct început	X / Y	Punct sfârșit	X / Y	Lungime segment	Punct început	X / Y	Punct sfârșit	X / Y	Lungime segment
196	469.864,587 523.988,791	197	469.863,611 524.001,734	12.98	197	469.863,611 524.001,734	198	469.863,087 524.011,854	10.13 4	198	469.863,087 524.011,854	199	469.863,902 524.024,01	12.18 3
199	469.863,902 524.024,01	200	469.866,229 524.036,673	12.87 5	200	469.866,229 524.036,673	201	469.870,186 524.049,817	13.72 7	201	469.870,186 524.049,817	202	469.876,825 524.068,18	19.52 6
202	469.876,825 524.068,18	203	469.879,211 524.077,195	9.325	203	469.879,211 524.077,195	204	469.879,618 524.087,723	10.53 6	204	469.879,618 524.087,723	205	469.878,047 524.096,773	9.185
205	469.878,047 524.096,773	206	469.875,429 524.104,799	8.442	206	469.875,429 524.104,799	207	469.870,249 524.114,221	10.75 2	207	469.870,249 524.114,221	208	469.860,29 524.133,102	21.34 7
208	469.860,29 524.133,102	209	469.849,332 524.150,988	20.97 6	209	469.849,332 524.150,988	210	469.842,99 524.160,235	11.21 3	210	469.842,99 524.160,235	211	469.833,446 524.170,821	14.25 3
211	469.833,446 524.170,821	212	469.825,613 524.180,983	12.83 1	212	469.825,613 524.180,983	213	469.818,747 524.188,136	9.915	213	469.818,747 524.188,136	214	469.811,822 524.194,534	9.428
214	469.811,822 524.194,534	215	469.801,987 524.200,99	11.76 5	215	469.801,987 524.200,99	216	469.792,851 524.205,236	10.07 4	216	469.792,851 524.205,236	217	469.785,228 524.206,69	7.76
217	469.785,228 524.206,69	218	469.778,23 524.209,752	7.639	218	469.778,23 524.209,752	219	469.774,622 524.212,951	4.822	219	469.774,622 524.212,951	220	469.771,655 524.218,651	6.426
220	469.771,655 524.218,651	221	469.768,454 524.226,328	8.318	221	469.768,454 524.226,328	222	469.766,429 524.233,548	7.499	222	469.766,429 524.233,548	223	469.766,321 524.233,576	0.112
223	469.766,321 524.233,576	224	469.765,746 524.233,725	0.594	224	469.765,746 524.233,725	225	469.762,787 524.234,481	3.054	225	469.762,787 524.234,481	226	469.752,948 524.234,783	9.844
226	469.752,948 524.234,783	227	469.745,985 524.231,757	7.592	227	469.745,985 524.231,757	228	469.737,661 524.226,614	9.785	228	469.737,661 524.226,614	229	469.733,574 524.220,109	7.682
229	469.733,574 524.220,109	230	469.730,85 524.218,747	3.046	230	469.730,85 524.218,747	231	469.726,914 524.220,26	4.217	231	469.726,914 524.220,26	232	469.722,827 524.222,378	4.603
232	469.722,827 524.222,378	233	469.719,799 524.222,529	3.032	233	469.719,799 524.222,529	234	469.715,713 524.219,503	5.084	234	469.715,713 524.219,503	235	469.709,658 524.213,452	8.56
235	469.709,658 524.213,452	236	469.694,976 524.214,813	14.74 5	236	469.694,976 524.214,813	237	469.693,916 524.210,578	4.366	237	469.693,916 524.210,578	238	469.692,857 524.206,644	4.074
238	469.692,857 524.206,644	239	469.693,052 524.199,836	6.811	239	469.693,052 524.199,836	240	469.693,623 524.195,847	4.03	240	469.693,623 524.195,847	241	469.695,576 524.184,177	11.83 2
241	469.695,576 524.184,177	242	469.697,695 524.176,612	7.856	242	469.697,695 524.176,612	243	469.702,387 524.168,745	9.16	243	469.702,387 524.168,745	244	469.703,901 524.158,155	10.69 8
244	469.703,901 524.158,155	245	469.703,376 524.155,606	2.603	245	469.703,376 524.155,606	246	469.702,842 524.153,012	2.648	246	469.702,842 524.153,012	247	469.698,452 524.148,019	6.648
247	469.698,452 524.148,019	248	469.693,764 524.140,704	8.688	248	469.693,764 524.140,704	249	469.691,876 524.135,608	5.434	249	469.691,876 524.135,608	250	469.689,61 524.128,624	7.342
250	469.689,61 524.128,624	251	469.686,589 524.121,263	7.957	251	469.686,589 524.121,263	252	469.684,323 524.114,846	6.805	252	469.684,323 524.114,846	253	469.683,378 524.105,975	8.921
253	469.683,378 524.105,975	254	469.680,357 524.095,594	10.81 2	254	469.680,357 524.095,594	255	469.680,168 524.087,856	7.74	255	469.680,168 524.087,856	256	469.683,378 524.083,892	5.101
256	469.683,378 524.083,892	257	469.688,666 524.079,739	6.724	257	469.688,666 524.079,739	258	469.694,709 524.073,699	8.544	258	469.694,709 524.073,699	259	469.698,674 524.065,961	8.695
259	469.698,674 524.065,961	260	469.702,64 524.049,918	16.52 6	260	469.702,64 524.049,918	261	469.702,451 524.040,858	9.062	261	469.702,451 524.040,858	262	469.700,941 524.033,874	7.145
262	469.700,941 524.033,874	263	469.696,597 524.024,815	10.04 7	263	469.696,597 524.024,815	264	469.694,709 524.017,265	7.782	264	469.694,709 524.017,265	265	469.695,589 524.007,949	9.357
265	469.695,589 524.007,949	266	469.694,438 524.001,336	6.712	266	469.694,438 524.001,336	267	469.691,33 523.994,319	7.675	267	469.691,33 523.994,319	268	469.686,613 523.990,294	6.201
268	469.686,613 523.990,294	269	469.681,204 523.983,163	8.95	269	469.681,204 523.983,163	270	469.679,592 523.978,562	4.875	270	469.679,592 523.978,562	271	469.679,592 523.971,316	7.246
271	469.679,592 523.971,316	272	469.680,973 523.964,76	6.7	272	469.680,973 523.964,76	273	469.686,266 523.955,18	10.94 5	273	469.686,266 523.955,18	274	469.691,493 523.948,546	8.446
274	469.691,493 523.948,546	275	469.700,422 523.943,145	10.43 5	275	469.700,422 523.943,145	276	469.710,172 523.939,387	10.44 9	276	469.710,172 523.939,387	277	469.716,105 523.937,626	6.189
277	469.716,105 523.937,626	278	469.721,274 523.936,335	5.328	278	469.721,274 523.936,335	279	469.723,448 523.934,867	2.623	279	469.723,448 523.934,867	280	469.724,703 523.933,324	1.989
280	469.724,703 523.933,324	281	469.723,881 523.931,223	2.256	281	469.723,881 523.931,223	282	469.718,212 523.928,39	6.337	282	469.718,212 523.928,39	283	469.713,183 523.925,74	5.684
283	469.713,183 523.925,74	284	469.709,252 523.920,348	6.673	284	469.709,252 523.920,348	285	469.706,143 523.915,048	6.145	285	469.706,143 523.915,048	286	469.703,309 523.913,403	3.277
286	469.703,309 523.913,403	287	469.698,189 523.910,935	5.684	287	469.698,189 523.910,935	288	469.693,617 523.908,286	5.284	288	469.693,617 523.908,286	289	469.692,703 523.905,909	2.547
289	469.692,703 523.905,909	290	469.693,526 523.902,985	3.038	290	469.693,526 523.902,985	291	469.695,637 523.900,477	3.278	291	469.695,637 523.900,477	292	469.701,123 523.894,72	7.952
292	469.701,123 523.894,72	293	469.706,06 523.888,323	8.081	293	469.706,06 523.888,323	294	469.708,803 523.883,571	5.487	294	469.708,803 523.883,571	295	469.712,094 523.881,104	4.113

Punct început	X / Y	Punct sfârșit	X / Y	Lungime segment	Punct început	X / Y	Punct sfârșit	X / Y	Lungime segment	Punct început	X / Y	Punct sfârșit	X / Y	Lungime segment
295	469.712,094 523.881,104	296	469.716,3 523.880,19	4.304	296	469.716,3 523.880,19	297	469.720,506 523.880,008	4.21	297	469.720,506 523.880,008	298	469.727,912 523.880,282	7.411
298	469.727,912 523.880,282	299	469.732,209 523.880,282	4.297	299	469.732,209 523.880,282	300	469.733,763 523.878,911	2.072	300	469.733,763 523.878,911	301	469.733,672 523.876,261	2.652
301	469.733,672 523.876,261	302	469.730,746 523.872,88	4.471	302	469.730,746 523.872,88	303	469.723,98 523.869,499	7.564	303	469.723,98 523.869,499	304	469.718,86 523.868,036	5.325
304	469.718,86 523.868,036	305	469.713,1 523.867,488	5.786	305	469.713,1 523.867,488	306	469.708,803 523.864,655	5.147	306	469.708,803 523.864,655	307	469.704,597 523.859,264	6.838
307	469.704,597 523.859,264	308	469.699,927 523.851,438	9.113	308	469.699,927 523.851,438	309	469.696,361 523.844,584	7.726	309	469.696,361 523.844,584	310	469.690,966 523.835,446	10.61 2
310	469.690,966 523.835,446	311	469.689,869 523.829,689	5.861	311	469.689,869 523.829,689	312	469.691,698 523.824,937	5.092	312	469.691,698 523.824,937	313	469.696,095 523.819,133	7.281
313	469.696,095 523.819,133	314	469.699,661 523.816,117	4.67	314	469.699,661 523.816,117	315	469.702,038 523.810,908	5.726	315	469.702,038 523.810,908	316	469.703,044 523.805,791	5.215
316	469.703,044 523.805,791	317	469.700,849 523.797,932	8.16	317	469.700,849 523.797,932	318	469.696,003 523.789,342	9.863	318	469.696,003 523.789,342	319	469.693,626 523.778,833	10.77 4
319	469.693,626 523.778,833	320	469.694,358 523.769,722	9.14	320	469.694,358 523.769,722	321	469.695,49 523.764,946	4.908	321	469.695,49 523.764,946	322	469.693,855 523.752,001	13.04 8
322	469.693,855 523.752,001	323	469.694,597 523.744,553	7.485	323	469.694,597 523.744,553	324	469.696,124 523.738,896	5.859	324	469.696,124 523.738,896	325	469.698,28 523.733,689	5.636
325	469.698,28 523.733,689	326	469.699,089 523.728,84	4.916	326	469.699,089 523.728,84	327	469.699,929 523.705,807	23.04 8	327	469.699,929 523.705,807	328	469.699,573 523.695,661	10.15 2
328	469.699,573 523.695,661	329	469.698,593 523.692,546	3.266	329	469.698,593 523.692,546	330	469.696,1 523.688,719	4.567	330	469.696,1 523.688,719	331	469.692,983 523.685,782	4.283
331	469.692,983 523.685,782	332	469.685,859 523.680,442	8.903	332	469.685,859 523.680,442	333	469.677,488 523.675,369	9.788	333	469.677,488 523.675,369	334	469.674,785 523.672,431	3.992
334	469.674,785 523.672,431	335	469.666,885 523.658,3	16.18 9	335	469.666,885 523.658,3	336	469.663,696 523.654,422	5.021	336	469.663,696 523.654,422	337	469.658,984 523.650,266	6.283
337	469.658,984 523.650,266	338	469.647,202 523.636,135	18.39 8	338	469.647,202 523.636,135	339	469.638,47 523.622,005	16.61	339	469.638,47 523.622,005	340	469.628,352 523.608,151	17.15 5
340	469.628,352 523.608,151	341	469.618,835 523.593,809	17.21 2	341	469.618,835 523.593,809	342	469.611,916 523.580,844	14.69 6	342	469.611,916 523.580,844	343	469.609,939 523.569,731	11.28 7
343	469.609,939 523.569,731	344	469.609,692 523.560,963	8.771	344	469.609,692 523.560,963	345	469.608,333 523.557,629	3.6	345	469.608,333 523.557,629	346	469.604,009 523.556,394	4.497
346	469.604,009 523.556,394	347	469.563,733 523.569,977	42.50 5	347	469.563,733 523.569,977	348	469.552,984 523.570,718	10.77 5	348	469.552,984 523.570,718	349	469.544,584 523.568,125	8.791
349	469.544,584 523.568,125	350	469.540,754 523.563,927	5.683	350	469.540,754 523.563,927	351	469.537,294 523.555,16	9.425	351	469.537,294 523.555,16	352	469.536,306 523.541,7	13.49 6
352	469.536,306 523.541,7	353	469.535,934 523.530,54	11.16 6	353	469.535,934 523.530,54	354	469.532,782 523.519,587	11.39 8	354	469.532,782 523.519,587	355	469.527,978 523.514,936	6.687
355	469.527,978 523.514,936	356	469.521,223 523.507,734	9.874	356	469.521,223 523.507,734	357	469.520,022 523.502,182	5.68	357	469.520,022 523.502,182	358	469.518,22 523.494,38	8.007
358	469.518,22 523.494,38	359	469.520,172 523.491,229	3.707	359	469.520,172 523.491,229	360	469.523,625 523.488,829	4.205	360	469.523,625 523.488,829	361	469.528,128 523.483,877	6.693
361	469.528,128 523.483,877	362	469.531,281 523.479,676	5.253	362	469.531,281 523.479,676	363	469.536,685 523.478,326	5.57	363	469.536,685 523.478,326	364	469.541,339 523.479,826	4.89
364	469.541,339 523.479,826	365	469.549,666 523.483,834	9.241	365	469.549,666 523.483,834	366	469.555,225 523.487,93	6.905	366	469.555,225 523.487,93	367	469.560,595 523.491,697	6.56
367	469.560,595 523.491,697	368	469.563,233 523.493,203	3.038	368	469.563,233 523.493,203	369	469.566,624 523.493,439	3.399	369	469.566,624 523.493,439	370	469.569,781 523.491,697	3.606
370	469.569,781 523.491,697	371	469.571,806 523.489,343	3.105	371	469.571,806 523.489,343	372	469.578,548 523.478,824	12.49 4	372	469.578,548 523.478,824	373	469.581,233 523.472,844	6.555
373	469.581,233 523.472,844	374	469.583,494 523.469,831	3.767	374	469.583,494 523.469,831	375	469.586,038 523.468,372	2.933	375	469.586,038 523.468,372	376	469.588,723 523.467,853	2.735
376	469.588,723 523.467,853	377	469.605,363 523.466,174	16.72 4	377	469.605,363 523.466,174	378	469.608,966 523.465,908	3.613	378	469.608,966 523.465,908	379	469.610,564 523.464,274	2.286
379	469.610,564 523.464,274	380	469.611,902 523.462,907	1.913	380	469.611,902 523.462,907	381	469.614,381 523.459,373	4.317	381	469.614,381 523.459,373	382	469.615,299 523.454,834	4.631
382	469.615,299 523.454,834	383	469.615,895 523.451,578	3.31	383	469.615,895 523.451,578	384	469.617,546 523.448,368	3.61	384	469.617,546 523.448,368	385	469.620,85 523.445,433	4.419
385	469.620,85 523.445,433	386	469.626,952 523.441,719	7.143	386	469.626,952 523.441,719	387	469.628,464 523.439,023	3.091	387	469.628,464 523.439,023	388	469.629,12 523.436,218	2.881
388	469.629,12 523.436,218	389	469.628,646 523.434,433	1.847	389	469.628,646 523.434,433	390	469.627,48 523.433,158	1.728	390	469.627,48 523.433,158	391	469.625,475 523.432,21	2.218
391	469.625,475 523.432,21	392	469.621,943 523.429,981	4.177	392	469.621,943 523.429,981	393	469.621,402 523.423,597	6.407	393	469.621,402 523.423,597	394	469.623,134 523.418,727	5.169

Punct început	X / Y	Punct sfârșit	X / Y	Lungime segment	Punct început	X / Y	Punct sfârșit	X / Y	Lungime segment	Punct început	X / Y	Punct sfârșit	X / Y	Lungime segment
394	469.623,134 523.418,727	395	469.625,299 523.408,231	10.717	395	469.625,299 523.408,231	396	469.625,408 523.401,523	6.709	396	469.625,408 523.401,523	397	469.625,299 523.397,303	4.221
397	469.625,299 523.397,303	398	469.622,052 523.391,027	7.066	398	469.622,052 523.391,027	399	469.617,613 523.383,236	8.967	399	469.617,613 523.383,236	400	469.616,299 523.378,306	5.102
400	469.616,299 523.378,306	401	469.615,649 523.348,008	30.305	401	469.615,649 523.348,008	402	469.610,148 523.347,997	5.501	402	469.610,148 523.347,997	403	469.606,784 523.345,685	4.082
403	469.606,784 523.345,685	404	469.605,312 523.340,852	5.052	404	469.605,312 523.340,852	405	469.604,681 523.328,875	11.994	405	469.604,681 523.328,875	406	469.606,945 523.310,6	18.415
406	469.606,945 523.310,6	407	469.607,213 523.302,706	7.899	407	469.607,213 523.302,706	408	469.602,795 523.295,881	8.13	408	469.602,795 523.295,881	409	469.597,841 523.291,866	6.377
409	469.597,841 523.291,866	410	469.590,477 523.293,205	7.485	410	469.590,477 523.293,205	411	469.582,578 523.295,346	8.184	411	469.582,578 523.295,346	412	469.566,512 523.300,966	17.021
412	469.566,512 523.300,966	413	469.553,123 523.303,91	13.709	413	469.553,123 523.303,91	414	469.549,374 523.302,572	3.981	414	469.549,374 523.302,572	415	469.545,09 523.279,957	23.017
415	469.545,09 523.279,957	416	469.542,01 523.245,031	35.062	416	469.542,01 523.245,031	417	469.548,409 523.227,272	18.877	417	469.548,409 523.227,272	418	469.551,513 523.208,599	18.929
418	469.551,513 523.208,599	419	469.553,065 523.199,443	9.287	419	469.553,065 523.199,443	420	469.556,17 523.196,96	3.976	420	469.556,17 523.196,96	421	469.561,915 523.194,787	6.142
421	469.561,915 523.194,787	422	469.566,729 523.194,167	4.854	422	469.566,729 523.194,167	423	469.568,904 523.193,08	2.432	423	469.568,904 523.193,08	424	469.570,3 523.189,821	3.545
424	469.570,3 523.189,821	425	469.569,369 523.185,941	3.99	425	469.569,369 523.185,941	426	469.566,574 523.182,683	4.293	426	469.566,574 523.182,683	427	469.561,74 523.176,084	8.18
427	469.561,74 523.176,084	428	469.559,721 523.169,1	7.27	428	469.559,721 523.169,1	429	469.556,927 523.157,927	11.517	429	469.556,927 523.157,927	430	469.555,685 523.147,84	10.163
430	469.555,685 523.147,84	431	469.553,82 523.141,322	6.78	431	469.553,82 523.141,322	432	469.549,94 523.133,873	8.399	432	469.549,94 523.133,873	433	469.544,815 523.124,562	10.628
433	469.544,815 523.124,562	434	469.541,709 523.117,733	7.502	434	469.541,709 523.117,733	435	469.540,905 523.102,164	15.59	435	469.540,905 523.102,164	436	469.540,452 523.100,103	2.11
436	469.540,452 523.100,103	437	469.537,854 523.088,288	12.097	437	469.537,854 523.088,288	438	469.535,566 523.081,731	6.945	438	469.535,566 523.081,731	439	469.527,937 523.073,802	11.003
439	469.527,937 523.073,802	440	469.524,428 523.067,093	7.571	440	469.524,428 523.067,093	441	469.524,913 523.064,258	2.876	441	469.524,913 523.064,258	442	469.525,496 523.060,841	3.466
442	469.525,496 523.060,841	443	469.536,177 523.041,019	22.517	443	469.536,177 523.041,019	444	469.543,792 523.032,393	11.506	444	469.543,792 523.032,393	445	469.549,553 523.025,778	8.772
445	469.549,553 523.025,778	446	469.554,616 523.023,52	5.544	446	469.554,616 523.023,52	447	469.559,21 523.023,598	4.595	447	469.559,21 523.023,598	448	469.565,543 523.022,865	6.375
448	469.565,543 523.022,865	449	469.568,088 523.021,291	2.992	449	469.568,088 523.021,291	450	469.570,149 523.018,625	3.37	450	469.570,149 523.018,625	451	469.570,149 523.006,026	12.599
451	469.570,149 523.006,026	452	469.571,725 523.001,059	5.211	452	469.571,725 523.001,059	453	469.574,876 522.997,303	4.903	453	469.574,876 522.997,303	454	469.578,633 522.994,88	4.471
454	469.578,633 522.994,88	455	469.583,724 522.993,426	5.295	455	469.583,724 522.993,426	456	469.590,997 522.990,034	8.025	456	469.590,997 522.990,034	457	469.595,846 522.987,369	5.533
457	469.595,846 522.987,369	458	469.601,785 522.987,005	5.95	458	469.601,785 522.987,005	459	469.605,42 522.988,338	3.872	459	469.605,42 522.988,338	460	469.607,725 522.990,398	3.091
460	469.607,725 522.990,398	461	469.609,663 522.990,519	1.942	461	469.609,663 522.990,519	462	469.611,482 522.989,429	2.121	462	469.611,482 522.989,429	463	469.613,947 522.986,486	3.839
463	469.613,947 522.986,486	464	469.617,584 522.981,034	6.554	464	469.617,584 522.981,034	465	469.621,583 522.973,765	8.296	465	469.621,583 522.973,765	466	469.628,977 522.965,285	11.251
466	469.628,977 522.965,285	467	469.635,038 522.959,349	8.484	467	469.635,038 522.959,349	468	469.638,674 522.957,653	4.012	468	469.638,674 522.957,653	469	469.643,038 522.958,622	4.47
469	469.643,038 522.958,622	470	469.648,128 522.961,409	5.803	470	469.648,128 522.961,409	471	469.652,856 522.963,953	5.369	471	469.652,856 522.963,953	472	469.656,856 522.964,801	4.089
472	469.656,856 522.964,801	473	469.662,31 522.964,074	5.502	473	469.662,31 522.964,074	474	469.667,159 522.960,561	5.988	474	469.667,159 522.960,561	475	469.672,911 522.953,97	8.748
475	469.672,911 522.953,97	476	469.679,83 522.943,876	12.238	476	469.679,83 522.943,876	477	469.687,125 522.935,278	11.276	477	469.687,125 522.935,278	478	469.699,28 522.927,427	14.47
478	469.699,28 522.927,427	479	469.711,437 522.921,072	13.718	479	469.711,437 522.921,072	480	469.724,154 522.910,979	16.235	480	469.724,154 522.910,979	481	469.727,267 522.908,605	3.915
481	469.727,267 522.908,605	482	469.736,723 522.901,394	11.892	482	469.736,723 522.901,394	483	469.748,504 522.891,114	15.636	483	469.748,504 522.891,114	484	469.754,862 522.884,759	8.989
484	469.754,862 522.884,759	485	469.759,352 522.879,899	6.617	485	469.759,352 522.879,899	486	469.761,035 522.875,413	4.791	486	469.761,035 522.875,413	487	469.762,73 522.865,453	10.103
487	469.762,73 522.865,453	488	469.765,349 522.856,107	9.706	488	469.765,349 522.856,107	489	469.770,585 522.848,256	9.437	489	469.770,585 522.848,256	490	469.779,188 522.837,602	13.694
490	469.779,188 522.837,602	491	469.789,287 522.823,77	17.126	491	469.789,287 522.823,77	492	469.804,809 522.801,152	27.432	492	469.804,809 522.801,152	493	469.818,837 522.786,946	19.965

Punct început	X / Y	Punct sfârșit	X / Y	Lungime segment	Punct început	X / Y	Punct sfârșit	X / Y	Lungime segment	Punct început	X / Y	Punct sfârșit	X / Y	Lungime segment
493	469.818,837 522.786,946	494	469.831,928 522.780,591	14.55 2	494	469.831,928 522.780,591	495	469.843,691 522.779,655	11.8	495	469.843,691 522.779,655	496	469.849,649 522.781,819	6.339
496	469.849,649 522.781,819	497	469.853,081 522.785,249	4.852	497	469.853,081 522.785,249	498	469.855,411 522.786,672	2.73	498	469.855,411 522.786,672	499	469.858,747 522.782,42	5.404
499	469.858,747 522.782,42	500	469.878,638 522.762,645	28.04 8	500	469.878,638 522.762,645	501	469.888,982 522.749,019	17.10 7	501	469.888,982 522.749,019	502	469.895,825 522.737,782	13.15 7
502	469.895,825 522.737,782	503	469.905,402 522.720,996	19.32 6	503	469.905,402 522.720,996	504	469.919,061 522.704,784	21.19 9	504	469.919,061 522.704,784	505	469.928,49 522.695,86	12.98 2
505	469.928,49 522.695,86	506	469.944,992 522.683,828	20.42 3	506	469.944,992 522.683,828	507	469.951,497 522.678,919	8.149	507	469.951,497 522.678,919	508	469.957,429 522.674,443	7.431
508	469.957,429 522.674,443	509	469.966,897 522.664,352	13.83 7	509	469.966,897 522.664,352	510	469.975,085 522.653,846	13.32	510	469.975,085 522.653,846	511	469.986,142 522.638,494	18.91 9
511	469.986,142 522.638,494	512	470.001,714 522.614,676	28.45 7	512	470.001,714 522.614,676	513	470.009,337 522.603,026	13.92 2	513	470.009,337 522.603,026	514	470.009,337 522.595,454	7.572
514	470.009,337 522.595,454	515	470.009,615 522.587,202	8.257	515	470.009,615 522.587,202	516	470.015,468 522.578,16	10.77 1	516	470.015,468 522.578,16	517	470.030,993 522.564,37	20.76 5
517	470.030,993 522.564,37	518	470.031,247 522.564,148	0.337	518	470.031,247 522.564,148	519	470.043,114 522.553,805	15.74 2	519	470.043,114 522.553,805	520	470.061,456 522.537,424	24.59 2
520	470.061,456 522.537,424	521	470.060,952 522.534,045	3.416	521	470.060,952 522.534,045	522	470.059,082 522.531,959	2.801	522	470.059,082 522.531,959	523	470.055,989 522.530,09	3.614
523	470.055,989 522.530,09	524	470.052,392 522.528,724	3.848	524	470.052,392 522.528,724	525	470.049,153 522.526,782	3.777	525	470.049,153 522.526,782	526	470.048,578 522.524,697	2.163
526	470.048,578 522.524,697	527	470.049,011 522.522,683	2.06	527	470.049,011 522.522,683	528	470.051,097 522.520,455	3.052	528	470.051,097 522.520,455	529	470.051,96 522.517,435	3.141
529	470.051,96 522.517,435	530	470.051,241 522.515,134	2.411	530	470.051,241 522.515,134	531	470.048,92 522.513,24	2.996	531	470.048,92 522.513,24	532	470.043,89 522.513,24	5.03
532	470.043,89 522.513,24	533	470.039,839 522.513,1	4.053	533	470.039,839 522.513,1	534	470.039,001 522.511,424	1.874	534	470.039,001 522.511,424	535	470.039,559 522.508,632	2.847
535	470.039,559 522.508,632	536	470.041,375 522.504,164	4.823	536	470.041,375 522.504,164	537	470.046,265 522.499,416	6.816	537	470.046,265 522.499,416	538	470.055,066 522.491,457	11.86 6
538	470.055,066 522.491,457	539	470.062,346 522.482,534	11.51 6	539	470.062,346 522.482,534	540	470.077,36 522.469,534	19.86	540	470.077,36 522.469,534	541	470.090,814 522.457,937	17.76 2
541	470.090,814 522.457,937	542	470.097,11 522.449,054	10.88 8	542	470.097,11 522.449,054	543	470.100,319 522.437,828	11.67 6	543	470.100,319 522.437,828	544	470.103,651 522.432,276	6.475
544	470.103,651 522.432,276	545	470.109,082 522.426,477	7.945	545	470.109,082 522.426,477	546	470.114,128 522.412,835	14.54 5	546	470.114,128 522.412,835	547	470.115,532 522.408,63	4.433
547	470.115,532 522.408,63	548	470.117,606 522.399,214	9.642	548	470.117,606 522.399,214	549	470.116,931 522.396,807	2.5	549	470.116,931 522.396,807	550	470.116,004 522.389,564	7.302
550	470.116,004 522.389,564	551	470.119,759 522.369,96	19.96	551	470.119,759 522.369,96	552	470.124,907 522.356,126	14.76 1	552	470.124,907 522.356,126	553	470.124,829 522.336,842	19.28 4
553	470.124,829 522.336,842	554	470.122,975 522.335,341	2.385	554	470.122,975 522.335,341	555	470.116,879 522.328,586	9.099	555	470.116,879 522.328,586	556	470.120,589 522.312,426	16.58
556	470.120,589 522.312,426	557	470.116,216 522.299,314	13.82 2	557	470.116,216 522.299,314	558	470.115,156 522.294,148	5.274	558	470.115,156 522.294,148	559	470.117,408 522.291,234	3.683
559	470.117,408 522.291,234	560	470.120,023 522.290,469	2.725	560	470.120,023 522.290,469	561	470.127,01 522.285,324	8.677	561	470.127,01 522.285,324	562	470.136,571 522.274,297	14.59 5
562	470.136,571 522.274,297	563	470.141,536 522.265,109	10.44 4	563	470.141,536 522.265,109	564	470.143,762 522.259,88	5.683	564	470.143,762 522.259,88	565	470.144,406 522.256,485	3.456
565	470.144,406 522.256,485	566	470.145,791 522.254,256	2.624	566	470.145,791 522.254,256	567	470.147,419 522.248,019	6.446	567	470.147,419 522.248,019	568	470.151,28 522.239,014	9.798
568	470.151,28 522.239,014	569	470.156,297 522.226,847	13.16 1	569	470.156,297 522.226,847	570	470.156,953 522.216,528	10.34	570	470.156,953 522.216,528	571	470.156,297 522.207,519	9.033
571	470.156,297 522.207,519	572	470.152,857 522.200,475	7.839	572	470.152,857 522.200,475	573	470.148,103 522.193,759	8.228	573	470.148,103 522.193,759	574	470.147,839 522.193,048	0.758
574	470.147,839 522.193,048	575	470.146,449 522.189,291	4.006	575	470.146,449 522.189,291	576	470.142,04 522.177,379	12.70 2	576	470.142,04 522.177,379	577	470.140,565 522.166,732	10.74 9
577	470.140,565 522.166,732	578	470.143,655 522.157,225	9.997	578	470.143,655 522.157,225	579	470.149,254 522.151,109	8.292	579	470.149,254 522.151,109	580	470.154,072 522.147,724	5.888
580	470.154,072 522.147,724	581	470.158,89 522.145,251	5.416	581	470.158,89 522.145,251	582	470.162,405 522.143,299	4.021	582	470.162,405 522.143,299	583	470.166,832 522.139,135	6.078
583	470.166,832 522.139,135	584	470.169,958 522.133,278	6.639	584	470.169,958 522.133,278	585	470.171,13 522.129,244	4.201	585	470.171,13 522.129,244	586	470.174,125 522.124,69	5.451
586	470.174,125 522.124,69	587	470.180,244 522.120,525	7.402	587	470.180,244 522.120,525	588	470.186,364 522.114,018	8.933	588	470.186,364 522.114,018	589	470.187,927 522.105,688	8.475
589	470.187,927 522.105,688	590	470.187,796 522.096,969	8.72	590	470.187,796 522.096,969	591	470.189,49 522.091,893	5.351	591	470.189,49 522.091,893	592	470.194,83 522.083,59	9.872

Punct început	X / Y	Punct sfârșit	X / Y	Lungime segment	Punct început	X / Y	Punct sfârșit	X / Y	Lungime segment	Punct început	X / Y	Punct sfârșit	X / Y	Lungime segment
592	470.194,83 522.083,59	593	470.200,486 522.077,433	8.361	593	470.200,486 522.077,433	594	470.202,247 522.073,413	4.389	594	470.202,247 522.073,413	595	470.200,613 522.068,89	4.809
595	470.200,613 522.068,89	596	470.195,71 522.064,492	6.586	596	470.195,71 522.064,492	597	470.193,321 522.057,331	7.549	597	470.193,321 522.057,331	598	470.195,082 522.052,682	4.971
598	470.195,082 522.052,682	599	470.198,476 522.050,672	3.945	599	470.198,476 522.050,672	600	470.199,105 522.047,657	3.08	600	470.199,105 522.047,657	601	470.197,093 522.045,019	3.318
601	470.197,093 522.045,019	602	470.193,07 522.042,883	4.555	602	470.193,07 522.042,883	603	470.186,786 522.041,25	6.493	603	470.186,786 522.041,25	604	470.178,992 522.041,375	7.795
604	470.178,992 522.041,375	605	470.166,479 522.041,286	12.51 3	605	470.166,479 522.041,286	606	470.157,806 522.041,412	8.674	606	470.157,806 522.041,412	607	470.151,395 522.041,035	6.422
607	470.151,395 522.041,035	608	470.145,109 522.038,9	6.639	608	470.145,109 522.038,9	609	470.140,71 522.038,9	4.399	609	470.140,71 522.038,9	610	470.134,928 522.041,79	6.464
610	470.134,928 522.041,79	611	470.131,911 522.047,82	6.743	611	470.131,911 522.047,82	612	470.127,888 522.054,855	8.104	612	470.127,888 522.054,855	613	470.119,969 522.062,52	11.02 1
613	470.119,969 522.062,52	614	470.105,388 522.066,791	15.19 4	614	470.105,388 522.066,791	615	470.091,937 522.069,43	13.70 7	615	470.091,937 522.069,43	616	470.073,06 522.070,864	18.93 1
616	470.073,06 522.070,864	617	470.065,295 522.071,746	7.815	617	470.065,295 522.071,746	618	470.061,147 522.073,421	4.473	618	470.061,147 522.073,421	619	470.054,794 522.076,773	7.183
619	470.054,794 522.076,773	620	470.045,97 522.080,918	9.749	620	470.045,97 522.080,918	621	470.041,47 522.081,094	4.503	621	470.041,47 522.081,094	622	470.036,0 522.081,976	5.541
622	470.036,0 522.081,976	623	470.032,47 522.083,299	3.77	623	470.032,47 522.083,299	624	470.027,352 522.087,621	6.699	624	470.027,352 522.087,621	625	470.024,263 522.089,649	3.695
625	470.024,263 522.089,649	626	470.018,282 522.090,382	6.026	626	470.018,282 522.090,382	627	470.008,174 522.089,5	10.14 6	627	470.008,174 522.089,5	628	469.999,539 522.091,069	8.776
628	469.999,539 522.091,069	629	469.987,399 522.095,733	13.00 5	629	469.987,399 522.095,733	630	469.970,742 522.102,171	17.85 8	630	469.970,742 522.102,171	631	469.950,403 522.111,736	22.47 6
631	469.950,403 522.111,736	632	469.938,725 522.118,317	13.40 5	632	469.938,725 522.118,317	633	469.934,704 522.121,395	5.064	633	469.934,704 522.121,395	634	469.933,556 522.123,69	2.566
634	469.933,556 522.123,69	635	469.932,198 522.127,604	4.143	635	469.932,198 522.127,604	636	469.932,042 522.132,664	5.062	636	469.932,042 522.132,664	637	469.930,737 522.136,995	4.523
637	469.930,737 522.136,995	638	469.928,858 522.137,986	2.124	638	469.928,858 522.137,986	639	469.926,351 522.137,255	2.611	639	469.926,351 522.137,255	640	469.924,098 522.134,528	3.537
640	469.924,098 522.134,528	641	469.921,487 522.130,719	4.618	641	469.921,487 522.130,719	642	469.918,93 522.128,371	3.472	642	469.918,93 522.128,371	643	469.917,571 522.128,214	1.368
643	469.917,571 522.128,214	644	469.914,909 522.129,258	2.859	644	469.914,909 522.129,258	645	469.910,211 522.132,18	5.533	645	469.910,211 522.132,18	646	469.905,454 522.134,609	5.341
646	469.905,454 522.134,609	647	469.897,977 522.137,776	8.12	647	469.897,977 522.137,776	648	469.885,788 522.140,374	12.46 3	648	469.885,788 522.140,374	649	469.874,817 522.141,106	10.99 5
649	469.874,817 522.141,106	650	469.866,69 522.139,319	8.321	650	469.866,69 522.139,319	651	469.861,409 522.136,639	5.922	651	469.861,409 522.136,639	652	469.857,021 522.132,173	6.261
652	469.857,021 522.132,173	653	469.852,632 522.131,36	4.464	653	469.852,632 522.131,36	654	469.846,457 522.132,659	6.31	654	469.846,457 522.132,659	655	469.839,235 522.135,744	7.853
655	469.839,235 522.135,744	656	469.832,911 522.140,42	7.865	656	469.832,911 522.140,42	657	469.826,459 522.146,614	8.944	657	469.826,459 522.146,614	658	469.813,557 522.154,578	15.16 2
658	469.813,557 522.154,578	659	469.799,011 522.161,151	15.96 2	659	469.799,011 522.161,151	660	469.791,424 522.166,46	9.26	660	469.791,424 522.166,46	661	469.776,497 522.173,16	16.36 2
661	469.776,497 522.173,16	662	469.752,592 522.184,41	26.42	662	469.752,592 522.184,41	663	469.738,014 522.193,682	17.27 7	663	469.738,014 522.193,682	664	469.727,062 522.199,797	12.54 4
664	469.727,062 522.199,797	665	469.722,152 522.204,464	6.774	665	469.722,152 522.204,464	666	469.714,423 522.210,258	9.66	666	469.714,423 522.210,258	667	469.703,551 522.216,695	12.63 5
667	469.703,551 522.216,695	668	469.691,234 522.227,075	16.10 8	668	469.691,234 522.227,075	669	469.684,039 522.232,252	8.864	669	469.684,039 522.232,252	670	469.677,758 522.235,632	7.133
670	469.677,758 522.235,632	671	469.669,145 522.240,38	9.835	671	469.669,145 522.240,38	672	469.663,347 522.245,932	8.028	672	469.663,347 522.245,932	673	469.656,986 522.251,645	8.55
673	469.656,986 522.251,645	674	469.642,035 522.260,254	17.25 2	674	469.642,035 522.260,254	675	469.635,501 522.263,457	7.277	675	469.635,501 522.263,457	676	469.632,502 522.264,238	3.099
676	469.632,502 522.264,238	677	469.629,71 522.264,113	2.795	677	469.629,71 522.264,113	678	469.627,409 522.264,113	2.301	678	469.627,409 522.264,113	679	469.625,395 522.264,238	2.018
679	469.625,395 522.264,238	680	469.623,047 522.264,145	2.35	680	469.623,047 522.264,145	681	469.620,892 522.262,469	2.73	681	469.620,892 522.262,469	682	469.620,095 522.258,803	3.752
682	469.620,095 522.258,803	683	469.619,378 522.253,78	5.074	683	469.619,378 522.253,78	684	469.620,256 522.245,568	8.259	684	469.620,256 522.245,568	685	469.619,375 522.239,148	6.48
685	469.619,375 522.239,148	686	469.618,339 522.229,501	9.702	686	469.618,339 522.229,501	687	469.617,62 522.222,964	6.576	687	469.617,62 522.222,964	688	469.615,54 522.218,869	4.593
688	469.615,54 522.218,869	689	469.610,593 522.215,999	5.719	689	469.610,593 522.215,999	690	469.608,199 522.213,448	3.498	690	469.608,199 522.213,448	691	469.608,041 522.208,505	4.946

Punct început	X / Y	Punct sfârșit	X / Y	Lungime segment	Punct început	X / Y	Punct sfârșit	X / Y	Lungime segment	Punct început	X / Y	Punct sfârșit	X / Y	Lungime segment
691	469.608,041 522.208,505	692	469.607,321 522.203,642	4.916	692	469.607,321 522.203,642	693	469.605,646 522.196,625	7.214	693	469.605,646 522.196,625	694	469.606,285 522.191,523	5.142
694	469.606,285 522.191,523	695	469.607,321 522.188,573	3.127	695	469.607,321 522.188,573	696	469.614,716 522.176,95	13.776	696	469.614,716 522.176,95	697	469.618,01 522.169,795	7.877
697	469.618,01 522.169,795	698	469.618,39 522.164,413	5.395	698	469.618,39 522.164,413	699	469.619,024 522.157,005	7.435	699	469.619,024 522.157,005	700	469.619,722 522.154,599	2.505
700	469.619,722 522.154,599	701	469.622,128 522.149,596	5.551	701	469.622,128 522.149,596	702	469.624,566 522.141,904	8.069	702	469.624,566 522.141,904	703	469.625,005 522.134,563	7.354
703	469.625,005 522.134,563	704	469.624,237 522.129,96	4.667	704	469.624,237 522.129,96	705	469.621,497 522.126,234	4.625	705	469.621,497 522.126,234	706	469.616,891 522.121,413	6.668
706	469.616,891 522.121,413	707	469.606,365 522.116,044	11.816	707	469.606,365 522.116,044	708	469.599,785 522.113,743	6.971	708	469.599,785 522.113,743	709	469.591,344 522.111,662	8.694
709	469.591,344 522.111,662	710	469.580,378 522.109,579	11.162	710	469.580,378 522.109,579	711	469.571,169 522.106,949	9.577	711	469.571,169 522.106,949	712	469.556,852 522.104,829	14.473
712	469.556,852 522.104,829	713	469.545,793 522.104,569	11.062	713	469.545,793 522.104,569	714	469.536,735 522.106,134	9.192	714	469.536,735 522.106,134	715	469.522,28 522.111,008	15.255
715	469.522,28 522.111,008	716	469.511,455 522.113,906	11.206	716	469.511,455 522.113,906	717	469.494,563 522.116,517	17.093	717	469.494,563 522.116,517	718	469.483,068 522.121,217	12.419
718	469.483,068 522.121,217	719	469.475,666 522.125,046	8.334	719	469.475,666 522.125,046	720	469.470,877 522.130,18	7.021	720	469.470,877 522.130,18	721	469.465,216 522.136,794	8.706
721	469.465,216 522.136,794	722	469.459,962 522.142,063	7.441	722	469.459,962 522.142,063	723	469.454,53 522.147,058	7.379	723	469.454,53 522.147,058	724	469.448,663 522.150,856	6.989
724	469.448,663 522.150,856	725	469.443,992 522.154,114	5.695	725	469.443,992 522.154,114	726	469.440,732 522.158,023	5.09	726	469.440,732 522.158,023	727	469.435,951 522.167,577	10.683
727	469.435,951 522.167,577	728	469.428,237 522.180,606	15.141	728	469.428,237 522.180,606	729	469.417,265 522.195,263	18.309	729	469.417,265 522.195,263	730	469.414,549 522.198,846	4.496
730	469.414,549 522.198,846	731	469.410,856 522.198,086	3.77	731	469.410,856 522.198,086	732	469.408,466 522.196,024	3.157	732	469.408,466 522.196,024	733	469.403,575 522.190,378	7.47
733	469.403,575 522.190,378	734	469.399,014 522.187,772	5.253	734	469.399,014 522.187,772	735	469.394,666 522.187,881	4.349	735	469.394,666 522.187,881	736	469.389,344 522.188,098	5.326
736	469.389,344 522.188,098	737	469.381,786 522.191,266	8.195	737	469.381,786 522.191,266	738	469.375,92 522.194,415	6.658	738	469.375,92 522.194,415	739	469.367,011 522.197,998	9.603
739	469.367,011 522.197,998	740	469.357,451 522.200,929	9.999	740	469.357,451 522.200,929	741	469.347,021 522.200,17	10.458	741	469.347,021 522.200,17	742	469.337,461 522.195,934	10.456
742	469.337,461 522.195,934	743	469.333,44 522.196,152	4.027	743	469.333,44 522.196,152	744	469.327,682 522.195,609	5.784	744	469.327,682 522.195,609	745	469.311,495 522.191,7	16.652
745	469.311,495 522.191,7	746	469.303,02 522.187,466	9.474	746	469.303,02 522.187,466	747	469.289,832 522.182,998	13.924	747	469.289,832 522.182,998	748	469.282,047 522.179,685	8.461
748	469.282,047 522.179,685	749	469.274,336 522.174,859	9.097	749	469.274,336 522.174,859	750	469.268,138 522.169,168	8.414	750	469.268,138 522.169,168	751	469.262,428 522.164,828	7.172
751	469.262,428 522.164,828	752	469.257,893 522.160,949	5.968	752	469.257,893 522.160,949	753	469.285,288 522.150,656	29.265	753	469.285,288 522.150,656	754	469.320,239 522.139,557	36.671
754	469.320,239 522.139,557	755	469.344,632 522.131,006	25.848	755	469.344,632 522.131,006	756	469.372,849 522.120,635	30.063	756	469.372,849 522.120,635	757	469.392,018 522.111,294	21.324
757	469.392,018 522.111,294	758	469.413,499 522.100,014	24.263	758	469.413,499 522.100,014	759	469.430,793 522.085,822	22.372	759	469.430,793 522.085,822	760	469.446,083 522.075,452	18.475
760	469.446,083 522.075,452	761	469.469,02 522.066,172	24.743	761	469.469,02 522.066,172	762	469.483,584 522.059,441	16.044	762	469.483,584 522.059,441	763	469.497,054 522.055,62	14.001
763	469.497,054 522.055,62	764	469.519,38 522.046,791	24.008	764	469.519,38 522.046,791	765	469.539,95 522.039,514	21.819	765	469.539,95 522.039,514	766	469.558,335 522.032,6	19.642
766	469.558,335 522.032,6	767	469.567,983 522.029,871	10.027	767	469.567,983 522.029,871	768	469.590,01 522.025,504	22.456	768	469.590,01 522.025,504	769	469.608,073 522.024,066	18.12
769	469.608,073 522.024,066	770	469.629,888 522.021,964	21.916	770	469.629,888 522.021,964	771	469.636,429 522.021,319	6.573	771	469.636,429 522.021,319	772	469.650,81 522.017,499	14.88
772	469.650,81 522.017,499	773	469.681,845 522.006,523	32.919	773	469.681,845 522.006,523	774	469.704,781 521.996,334	25.097	774	469.704,781 521.996,334	775	469.722,44 521.986,328	20.297
775	469.722,44 521.986,328	776	469.729,721 521.981,051	8.992	776	469.729,721 521.981,051	777	469.745,194 521.973,409	17.257	777	469.745,194 521.973,409	778	469.746,516 521.972,554	1.574
778	469.746,516 521.972,554	779	469.750,158 521.970,196	4.339	779	469.750,158 521.970,196	780	469.757,173 521.965,654	8.357	780	469.757,173 521.965,654	781	469.761,213 521.963,039	4.812
781	469.761,213 521.963,039	782	469.775,23 521.949,029	19.818	782	469.775,23 521.949,029	783	469.790,241 521.926,191	27.33	783	469.790,241 521.926,191	784	469.806,623 521.904,54	27.15
784	469.806,623 521.904,54	785	469.816,09 521.893,26	14.726	785	469.816,09 521.893,26	786	469.825,374 521.889,075	10.184	786	469.825,374 521.889,075	787	469.841,574 521.887,074	16.323
787	469.841,574 521.887,074	788	469.858,505 521.884,163	17.179	788	469.858,505 521.884,163	789	469.874,79 521.881,705	16.469	789	469.874,79 521.881,705	790	469.877,8 521.881,251	3.044

Punct început	X / Y	Punct sfârșit	X / Y	Lungime segment	Punct început	X / Y	Punct sfârșit	X / Y	Lungime segment	Punct început	X / Y	Punct sfârșit	X / Y	Lungime segment
790	469.877,8 521.881,251	791	469.888,904 521.876,885	11.93 2	791	469.888,904 521.876,885	792	469.915,222 521.866,465	28.30 6	792	469.915,222 521.866,465	793	469.930,15 521.858,642	16.85 4
793	469.930,15 521.858,642	794	469.931,599 521.857,839	1.657	794	469.931,599 521.857,839	795	469.943,62 521.851,182	13.74 1	795	469.943,62 521.851,182	796	469.954,906 521.846,451	12.23 7
796	469.954,906 521.846,451	797	469.971,654 521.838,992	18.33 4	797	469.971,654 521.838,992	798	469.973,311 521.838,466	1.738	798	469.973,311 521.838,466	799	469.990,585 521.832,988	18.12 2
799	469.990,585 521.832,988	800	470.011,338 521.824,255	22.51 6	800	470.011,338 521.824,255	801	470.012,781 521.823,857	1.497	801	470.012,781 521.823,857	802	470.027,175 521.819,888	14.93 1
802	470.027,175 521.819,888	803	470.046,36 521.810,542	21.34	803	470.046,36 521.810,542	804	470.062,38 521.804,902	16.98 4	804	470.062,38 521.804,902	805	470.075,122 521.800,172	13.59 2
805	470.075,122 521.800,172	806	470.076,901 521.799,13	2.062	806	470.076,901 521.799,13	807	470.085,679 521.793,985	10.17 5	807	470.085,679 521.793,985	808	470.098,604 521.782,705	17.15 5
808	470.098,604 521.782,705	809	470.119,78 521.767,369	26.14 6	809	470.119,78 521.767,369	810	470.130,506 521.759,42	13.35	810	470.130,506 521.759,42	811	470.135,981 521.755,361	6.816
811	470.135,981 521.755,361	812	470.139,997 521.752,107	5.169	812	470.139,997 521.752,107	813	470.149,452 521.744,445	12.17	813	470.149,452 521.744,445	814	470.165,471 521.730,981	20.92 6
814	470.165,471 521.730,981	815	470.174,991 521.723,823	11.91 1	815	470.174,991 521.723,823	816	470.195,561 521.710,906	24.28 9	816	470.195,561 521.710,906	817	470.205,901 521.704,267	12.28 8
817	470.205,901 521.704,267	1	470.209,216 521.700,531	4.995										

** Lungimile segmentelor sunt determinate în planul de proiecție Stereo 70 și sunt rotunjite la 1 milimetru.

*** Distanța dintre puncte este formată din segmente cumulate ce sunt mai mici decât valoarea 1 milimetru.

**DATE DESPRE IMOBILUL NR. 2105**

Oficiul de Cadastru și Publicitate Imobiliară SIBIU
Biroul de Cadastru și Publicitate Imobiliară Medias

A. Partea I. Descrierea imobilului

TEREN Extravilan

Adresa: Jud. Sibiu

Nr. Crt	Nr cadastral Nr. topografic	Suprafața* (mp)	Observații / Referințe
A1		Din acte: 97.400 Masurata: 90.903	Sector cadastral:90 Teren neimprejmuit;

B. Partea II. Proprietari și acte

Inscrieri privitoare la dreptul de proprietate și alte drepturi reale		Referințe
/		
Act Normativ nr. 1705, din 29/11/2006 emis de GUVERNUL ROMÂNIEI;		
B1	Intabulare, drept de PROPRIETATE, dobândit prin Lege, cota actuala 1/1, cota initiala 1/1 1) STATUL ROMÂN , CIF:9999999999999, DOMENIUL PRIVAT	A1
Act Normativ nr. 268, din 28/05/2001 emis de GUVERNUL ROMÂNIEI;		
B2	Intabulare, drept de ADMINISTRARE, dobândit prin Lege, cota actuala 1/1, cota initiala 1/1 1) AGENȚIA DOMENIILOR STATULUI , CIF:14818116	A1

C. Partea III. SARCINI .

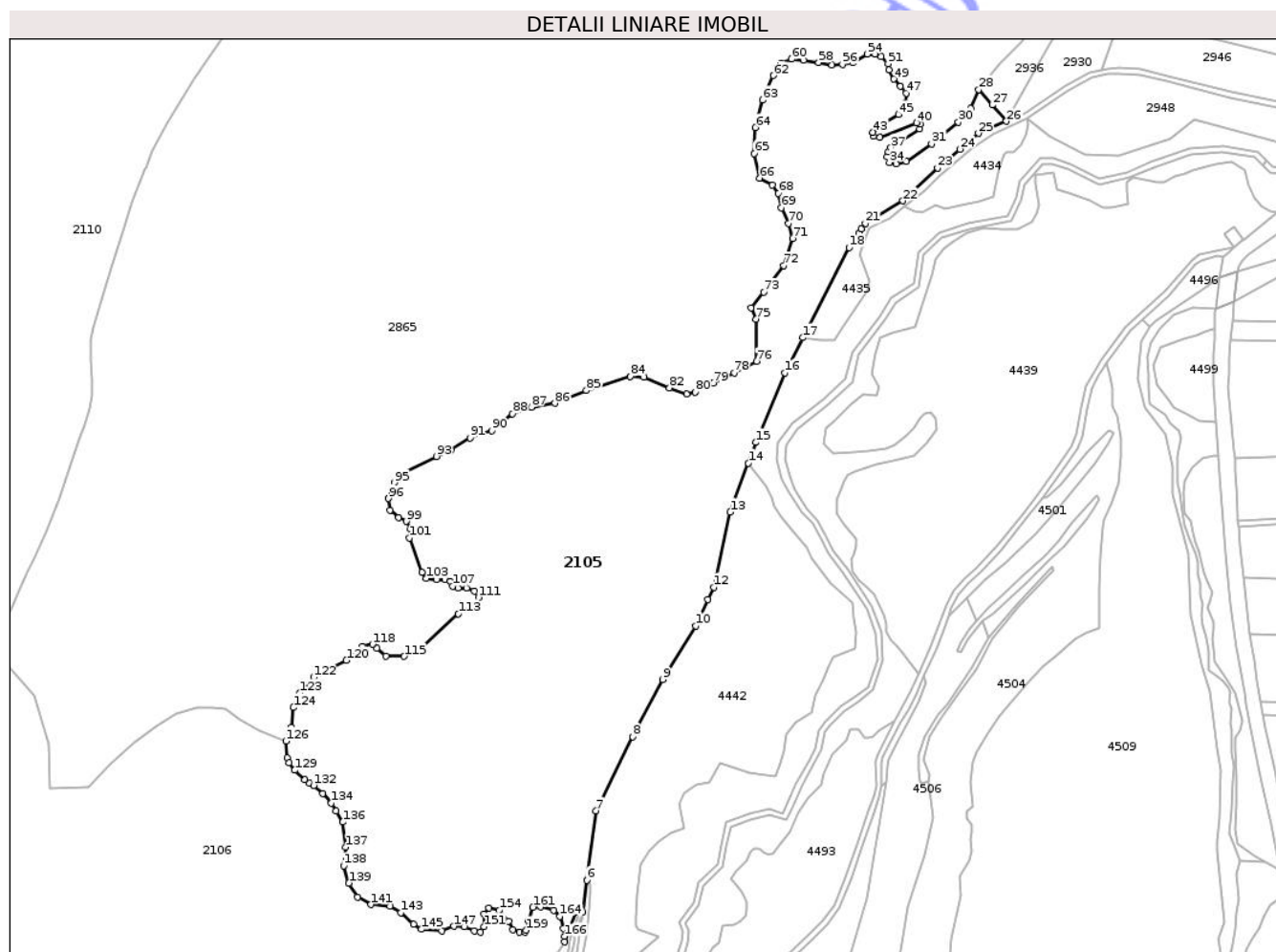
Inscrieri privind dezmembramentele dreptului de proprietate, drepturi reale de garanție și sarcini	Referințe
NU SUNT	

Anexa Nr. 1 La Partea I

Teren

Nr cadastral	Suprafața (mp)*	Observații / Referințe
	Din acte: 97.400 Masurata: 90.903	

* Suprafața este determinată în planul de proiecție Stereo 70.



Date referitoare la teren

Crt	Categorie folosință	Intravilan	Suprafața (mp)	Tarla	Parcelă	Nr. topo	Observații / Referințe
1	faneata	NU	47.725	80	2095	-	
2	arabil	NU	24.600	80	2094	-	
3	faneata	NU	13.677	80	2090	-	
4	drum	NU	2.501	80	2093	-	
5	curti constructii	NU	1.300	80	2092	-	
6	curti constructii	NU	1.100	80	2091	-	

Lungime Segmente

1) Valorile lungimilor segmentelor sunt obținute din proiecție în plan.

Punct început	X / Y	Punct sfârșit	X / Y	Lungime segment	Punct început	X / Y	Punct sfârșit	X / Y	Lungime segment	Punct început	X / Y	Punct sfârșit	X / Y	Lungime segment
1	468.488,094 516.126,884	2	468.495,589 516.147,338	21.784	2	468.495,589 516.147,338	3	468.496,726 516.147,425	1.14	3	468.496,726 516.147,425	4	468.498,117 516.147,532	1.395

Punct început	X / Y	Punct sfârșit	X / Y	Lungime segment	Punct început	X / Y	Punct sfârșit	X / Y	Lungime segment	Punct început	X / Y	Punct sfârșit	X / Y	Lungime segment
4	468.498,117 516.147,532	5	468.500,645 516.147,727	2.536	5	468.500,645 516.147,727	6	468.503,637 516.169,811	22.28 6	6	468.503,637 516.169,811	7	468.510,165 516.218,005	48.63 4
7	468.510,165 516.218,005	8	468.535,481 516.269,799	57.65	8	468.535,481 516.269,799	9	468.556,377 516.309,549	44.90 8	9	468.556,377 516.309,549	10	468.579,483 516.346,889	43.91 1
10	468.579,483 516.346,889	11	468.588,184 516.365,09	20.17 4	11	468.588,184 516.365,09	12	468.592,343 516.373,79	9.643	12	468.592,343 516.373,79	13	468.603,594 516.425,984	53.39 3
13	468.603,594 516.425,984	14	468.616,305 516.460,228	36.52 7	14	468.616,305 516.460,228	15	468.621,62 516.474,548	15.27 5	15	468.621,62 516.474,548	16	468.641,569 516.523,15	52.53 7
16	468.641,569 516.523,15	17	468.654,151 516.547,616	27.51 2	17	468.654,151 516.547,616	18	468.686,375 516.610,276	70.46	18	468.686,375 516.610,276	19	468.693,295 516.620,465	12.31 7
19	468.693,295 516.620,465	20	468.695,106 516.623,131	3.223	20	468.695,106 516.623,131	21	468.697,828 516.627,139	4.845	21	468.697,828 516.627,139	22	468.723,947 516.642,798	30.45 3
22	468.723,947 516.642,798	23	468.748,058 516.665,684	33.24 3	23	468.748,058 516.665,684	24	468.763,528 516.678,746	20.24 7	24	468.763,528 516.678,746	25	468.776,59 516.689,774	17.09 5
25	468.776,59 516.689,774	26	468.796,08 516.698,205	21.23 5	26	468.796,08 516.698,205	27	468.786,221 516.709,534	15.01 8	27	468.786,221 516.709,534	28	468.776,906 516.720,237	14.18 9
28	468.776,906 516.720,237	29	468.771,154 516.707,159	14.28 7	29	468.771,154 516.707,159	30	468.762,654 516.697,658	12.74 8	30	468.762,654 516.697,658	31	468.743,982 516.682,52	24.03 8
31	468.743,982 516.682,52	32	468.726,496 516.670,052	21.47 6	32	468.726,496 516.670,052	33	468.719,286 516.668,529	7.369	33	468.719,286 516.668,529	34	468.714,61 516.669,449	4.766
34	468.714,61 516.669,449	35	468.713,144 516.673,594	4.397	35	468.713,144 516.673,594	36	468.713,76 516.676,832	3.296	36	468.713,76 516.676,832	37	468.715,561 516.679,674	3.365
37	468.715,561 516.679,674	38	468.735,467 516.692,938	23.92	38	468.735,467 516.692,938	39	468.736,226 516.696,017	3.171	39	468.736,226 516.696,017	40	468.733,619 516.697,107	2.826
40	468.733,619 516.697,107	41	468.707,789 516.686,914	27.76 8	41	468.707,789 516.686,914	42	468.703,256 516.687,629	4.589	42	468.703,256 516.687,629	43	468.703,017 516.690,551	2.932
43	468.703,017 516.690,551	44	468.710,653 516.696,692	9.799	44	468.710,653 516.696,692	45	468.721,036 516.702,726	12.00 9	45	468.721,036 516.702,726	46	468.725,691 516.710,974	9.471
46	468.725,691 516.710,974	47	468.726,228 516.717,712	6.759	47	468.726,228 516.717,712	48	468.722,111 516.722,482	6.301	48	468.722,111 516.722,482	49	468.717,764 516.727,587	6.705
49	468.717,764 516.727,587	50	468.714,422 516.733,855	7.103	50	468.714,422 516.733,855	51	468.713,644 516.738,295	4.508	51	468.713,644 516.738,295	52	468.708,701 516.743,069	6.872
52	468.708,701 516.743,069	53	468.704,758 516.744,957	4.372	53	468.704,758 516.744,957	54	468.699,205 516.744,957	5.553	54	468.699,205 516.744,957	55	468.689,011 516.739,193	11.71 1
55	468.689,011 516.739,193	56	468.681,92 516.737,718	7.243	56	468.681,92 516.737,718	57	468.674,577 516.737,43	7.349	57	468.674,577 516.737,43	58	468.665,21 516.739,144	9.523
58	468.665,21 516.739,144	59	468.654,7 516.740,545	10.60 3	59	468.654,7 516.740,545	60	468.646,319 516.741,356	8.42	60	468.646,319 516.741,356	61	468.638,984 516.738,612	7.831
61	468.638,984 516.738,612	62	468.633,657 516.729,994	10.13 1	62	468.633,657 516.729,994	63	468.626,197 516.712,824	18.72 1	63	468.626,197 516.712,824	64	468.621,258 516.693,858	19.59 9
64	468.621,258 516.693,858	65	468.620,341 516.675,78	18.10 1	65	468.620,341 516.675,78	66	468.624,219 516.658,593	17.61 9	66	468.624,219 516.658,593	67	468.632,978 516.653,689	10.03 8
67	468.632,978 516.653,689	68	468.637,183 516.648,086	7.005	68	468.637,183 516.648,086	69	468.639,286 516.637,929	10.37 2	69	468.639,286 516.637,929	70	468.644,189 516.627,073	11.91 2
70	468.644,189 516.627,073	71	468.646,992 516.616,566	10.87 4	71	468.646,992 516.616,566	72	468.641,037 516.597,653	19.82 8	72	468.641,037 516.597,653	73	468.627,021 516.579,092	23.25 9
73	468.627,021 516.579,092	74	468.618,264 516.568,234	13.94 9	74	468.618,264 516.568,234	75	468.621,65 516.560,285	8.64	75	468.621,65 516.560,285	76	468.621,933 516.531,087	29.19 9
76	468.621,933 516.531,087	77	468.615,411 516.527,403	7.491	77	468.615,411 516.527,403	78	468.606,325 516.522,969	10.11	78	468.606,325 516.522,969	79	468.591,59 516.515,78	16.39 5
79	468.591,59 516.515,78	80	468.579,113 516.509,543	13.94 9	80	468.579,113 516.509,543	81	468.573,158 516.508,409	6.062	81	468.573,158 516.508,409	82	468.561,249 516.512,661	12.64 5
82	468.561,249 516.512,661	83	468.543,666 516.520,032	19.06 6	83	468.543,666 516.520,032	84	468.534,025 516.520,598	9.658	84	468.534,025 516.520,598	85	468.503,398 516.510,677	32.19 4
85	468.503,398 516.510,677	86	468.481,391 516.501,813	23.72 5	86	468.481,391 516.501,813	87	468.464,944 516.499,262	16.64 4	87	468.464,944 516.499,262	88	468.451,899 516.494,442	13.90 7
88	468.451,899 516.494,442	89	468.444,797 516.488,514	9.251	89	468.444,797 516.488,514	90	468.437,51 516.482,867	9.219	90	468.437,51 516.482,867	91	468.422,384 516.477,584	16.02 2
91	468.422,384 516.477,584	92	468.408,898 516.469,387	15.78 2	92	468.408,898 516.469,387	93	468.398,876 516.464,833	11.00 8	93	468.398,876 516.464,833	94	468.374,457 516.452,628	27.29 9
94	468.374,457 516.452,628	95	468.369,354 516.446,434	8.025	95	468.369,354 516.446,434	96	468.365,526 516.435,504	11.58 1	96	468.365,526 516.435,504	97	468.366,619 516.427,488	8.09
97	468.366,619 516.427,488	98	468.372,269 516.422,206	7.734	98	468.372,269 516.422,206	99	468.377,918 516.419,656	6.198	99	468.377,918 516.419,656	100	468.380,652 516.414,19	6.112
100	468.380,652 516.414,19	101	468.380,106 516.407,997	6.217	101	468.380,106 516.407,997	102	468.388,67 516.384,315	25.18 3	102	468.388,67 516.384,315	103	468.391,95 516.379,943	5.466

Punct început	X / Y	Punct sfârșit	X / Y	Lungime segment	Punct început	X / Y	Punct sfârșit	X / Y	Lungime segment	Punct început	X / Y	Punct sfârșit	X / Y	Lungime segment
103	468.391,95 516.379,943	104	468.398,876 516.379,033	6.986	104	468.398,876 516.379,033	105	468.404,706 516.379,215	5.833	105	468.404,706 516.379,215	106	468.408,716 516.377,94	4.208
106	468.408,716 516.377,94	107	468.410,174 516.374,479	3.756	107	468.410,174 516.374,479	108	468.413,818 516.373,203	3.861	108	468.413,818 516.373,203	109	468.420,014 516.373,203	6.196
109	468.420,014 516.373,203	110	468.425,116 516.371,017	5.551	110	468.425,116 516.371,017	111	468.428,214 516.366,646	5.358	111	468.428,214 516.366,646	112	468.426,209 516.361,909	5.144
112	468.426,209 516.361,909	113	468.414,001 516.355,351	13.858	113	468.414,001 516.355,351	114	468.387,082 516.330,089	36.916	114	468.387,082 516.330,089	115	468.376,418 516.325,669	11.544
115	468.376,418 516.325,669	116	468.363,674 516.325,928	12.747	116	468.363,674 516.325,928	117	468.357,172 516.331,129	8.326	117	468.357,172 516.331,129	118	468.354,31 516.333,988	4.045
118	468.354,31 516.333,988	119	468.347,287 516.332,429	7.194	119	468.347,287 516.332,429	120	468.336,103 516.322,808	14.753	120	468.336,103 516.322,808	121	468.323,88 516.316,569	13.723
121	468.323,88 516.316,569	122	468.313,216 516.311,109	11.981	122	468.313,216 516.311,109	123	468.303,592 516.300,189	14.556	123	468.303,592 516.300,189	124	468.299,17 516.290,05	11.061
124	468.299,17 516.290,05	125	468.297,871 516.276,27	13.841	125	468.297,871 516.276,27	126	468.293,97 516.266,65	10.381	126	468.293,97 516.266,65	127	468.294,692 516.255,115	11.558
127	468.294,692 516.255,115	128	468.296,154 516.251,402	3.99	128	468.296,154 516.251,402	129	468.300,035 516.246,355	6.367	129	468.300,035 516.246,355	130	468.307,214 516.239,821	9.707
130	468.307,214 516.239,821	131	468.310,605 516.237,493	4.113	131	468.310,605 516.237,493	132	468.313,2 516.235,71	3.149	132	468.313,2 516.235,71	133	468.319,771 516.230,198	8.577
133	468.319,771 516.230,198	134	468.325,449 516.223,469	8.804	134	468.325,449 516.223,469	135	468.329,019 516.218,038	6.499	135	468.329,019 516.218,038	136	468.333,562 516.210,255	9.012
136	468.333,562 516.210,255	137	468.335,592 516.192,868	17.505	137	468.335,592 516.192,868	138	468.334,304 516.179,814	13.117	138	468.334,304 516.179,814	139	468.337,8 516.167,863	12.452
139	468.337,8 516.167,863	140	468.343,871 516.158,119	11.481	140	468.343,871 516.158,119	141	468.353,071 516.152,787	10.633	141	468.353,071 516.152,787	142	468.366,501 516.151,683	13.475
142	468.366,501 516.151,683	143	468.373,975 516.147,095	8.77	143	468.373,975 516.147,095	144	468.382,839 516.139,221	11.856	144	468.382,839 516.139,221	145	468.388,256 516.135,653	6.486
145	468.388,256 516.135,653	146	468.402,661 516.134,547	14.447	146	468.402,661 516.134,547	147	468.410,909 516.137,745	8.846	147	468.410,909 516.137,745	148	468.418,296 516.137,253	7.403
148	468.418,296 516.137,253	149	468.425,19 516.134,67	7.362	149	468.425,19 516.134,67	150	468.429,622 516.133,562	4.568	150	468.429,622 516.133,562	151	468.431,961 516.137,376	4.474
151	468.431,961 516.137,376	152	468.432,084 516.146,357	8.982	152	468.432,084 516.146,357	153	468.435,531 516.150,417	5.326	153	468.435,531 516.150,417	154	468.442,672 516.148,941	7.292
154	468.442,672 516.148,941	155	468.449,074 516.141,436	9.865	155	468.449,074 516.141,436	156	468.452,256 516.135,559	6.683	156	468.452,256 516.135,559	157	468.456,955 516.133,498	5.131
157	468.456,955 516.133,498	158	468.460,409 516.133,69	3.459	158	468.460,409 516.133,69	159	468.461,56 516.134,936	1.696	159	468.461,56 516.134,936	160	468.463,047 516.141,503	6.733
160	468.463,047 516.141,503	161	468.466,117 516.150,945	9.929	161	468.466,117 516.150,945	162	468.471,585 516.151,233	5.476	162	468.471,585 516.151,233	163	468.480,459 516.148,836	9.192
163	468.480,459 516.148,836	164	468.484,919 516.144,571	6.171	164	468.484,919 516.144,571	165	468.487,27 516.136,23	8.666	165	468.487,27 516.136,23	166	468.488,134 516.130,67	5.627
166	468.488,134 516.130,67	1	468.488,094 516.126,884	3.786										

** Lungimile segmentelor sunt determinate în planul de proiecție Stereo 70 și sunt rotunjite la 1 milimetru.

*** Distanța dintre puncte este formată din segmente cumulate ce sunt mai mici decât valoarea 1 milimetru.



DATE DESPRE IMOBILUL NR. 2106

Oficiul de Cadastru și Publicitate Imobiliară SIBIU
Biroul de Cadastru și Publicitate Imobiliară Medias

A. Partea I. Descrierea imobilului

TEREN Extravilan

Adresa: Jud. Sibiu

Nr. Crt	Nr cadastral Nr. topografic	Suprafața* (mp)	Observații / Referințe
A1		131.396	Sector cadastral:90 Teren neimprejmuit;

B. Partea II. Proprietari și acte

Inscrieri privitoare la dreptul de proprietate și alte drepturi reale	Referințe
/	
Act Normativ nr. 1705, din 29/11/2006 emis de GUVERNUL ROMÂNIEI;	
B1	A1
Intabulare, drept de PROPRIETATE, dobandit prin Lege, cota actuala 1/1, cota initiala 1/1 1) STATUL ROMÂN, CIF:9999999999999, DOMENIUL PUBLIC	
Act Administrativ nr. 707, din 20/05/2019 emis de MINISTERUL APELOR ȘI PĂDURILOR (Aviz CTAS nr. 609/13.12.2018 pentru amenajamentul silvic al fondului forestier proprietate publică a statului, administrat de Regia Națională a Pădurilor - ROMSILVA, prin Ocolul Silvic Dumbrăveni, Direcția Silvică Sibiu ;Adeverința nr. 2809/10.07.2024, emisă de Ocolul Silvic Dumbrăveni);	
B2	A1
Intabulare, drept de ADMINISTRARE, dobandit prin Lege, cota actuala 1/1, cota initiala 1/1 1) REGIA NAȚIONALĂ A PĂDURILOR - ROMSILVA, CIF:1590120	

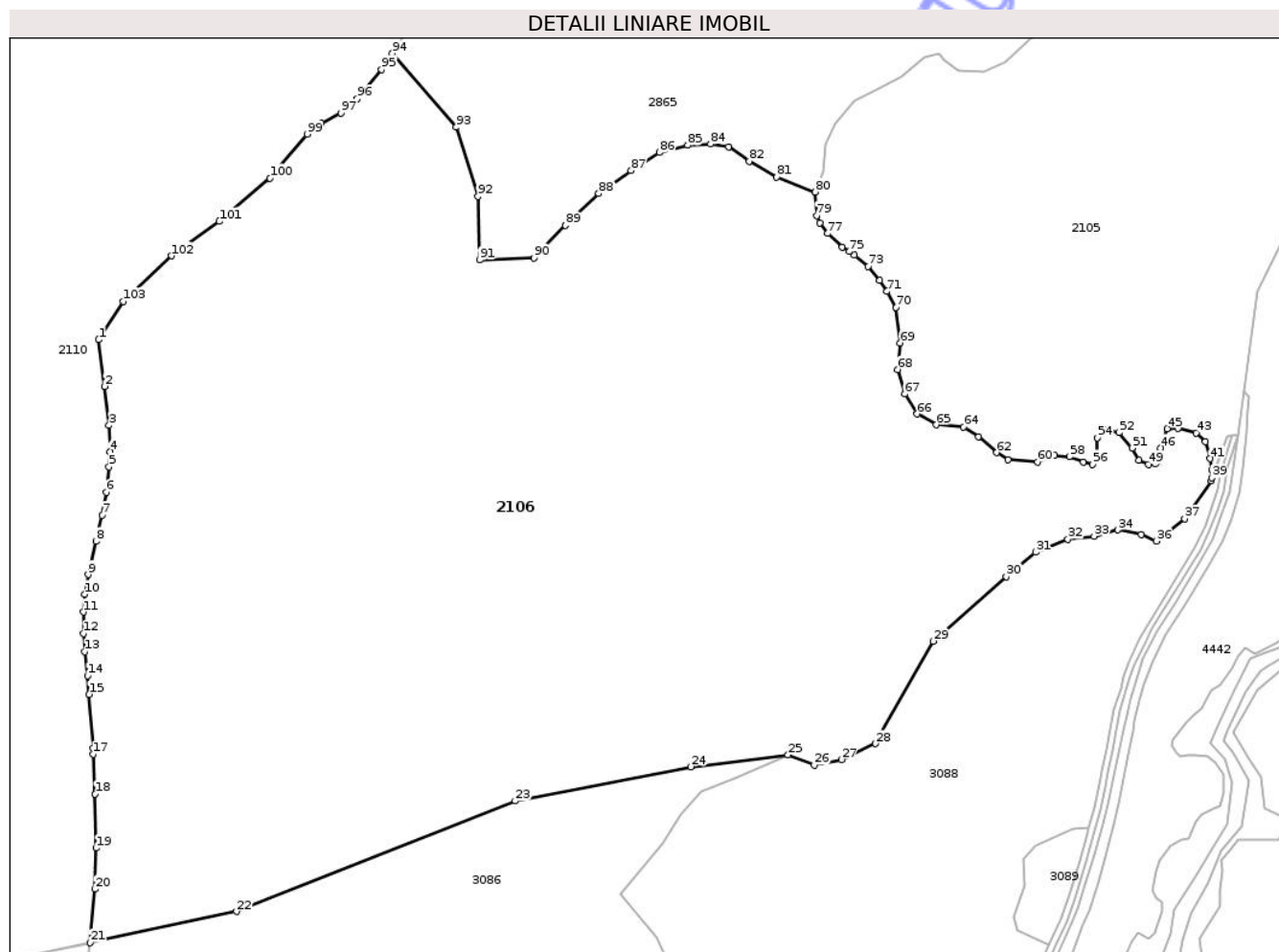
C. Partea III. SARCINI .

Inscrieri privind dezmembramintele dreptului de proprietate, drepturi reale de garanție și sarcini	Referințe
NU SUNT	

Teren

Nr cadastral	Suprafața (mp)*	Observații / Referințe
	131.396	

* Suprafața este determinată în planul de proiecție Stereo 70.



Date referitoare la teren

Crt	Categorie folosință	Intra vilan	Suprafața (mp)	Tarla	Parcelă	Nr. topo	Observații / Referințe
1	padure	NU	131.396	80	2097/1	-	UP3, UA74 A,B

Lungime Segmente

1) Valorile lungimilor segmentelor sunt obținute din proiecție în plan.

Punct început	X / Y	Punct sfârșit	X / Y	Lungime segment
1	467.943,4 516.194,452	2	467.946,355 516.171,536	23.106
4	467.949,037 516.139,752	5	467.948,487 516.132,247	7.525
7	467.945,008 516.108,638	8	467.942,076 516.095,826	13.143
10	467.936,558 516.069,951	11	467.935,89 516.061,277	8.7
13	467.936,725 516.041,927	14	467.938,06 516.030,251	11.752
16	467.940,722 515.994,746	17	467.940,839 515.991,891	2.857
2	467.946,355 516.171,536	3	467.948,487 516.152,563	19.092
5	467.948,487 516.132,247	6	467.947,205 516.119,803	12.51
8	467.942,076 516.095,826	9	467.938,227 516.079,626	16.651
11	467.935,89 516.061,277	12	467.935,89 516.050,769	10.508
14	467.938,06 516.030,251	15	467.938,728 516.021,076	9.199
17	467.940,839 515.991,891	18	467.941,636 515.972,393	19.514
3	467.948,487 516.152,563	4	467.949,037 516.139,752	12.823
6	467.947,205 516.119,803	7	467.945,008 516.108,638	11.379
9	467.938,227 516.079,626	10	467.936,558 516.069,951	9.818
12	467.935,89 516.050,769	13	467.936,725 516.041,927	8.881
15	467.938,728 516.021,076	16	467.940,722 515.994,746	26.405
18	467.941,636 515.972,393	19	467.942,094 515.945,934	26.463

Punct început	X / Y	Punct sfârșit	X / Y	Lungime segment	Punct început	X / Y	Punct sfârșit	X / Y	Lungime segment	Punct început	X / Y	Punct sfârșit	X / Y	Lungime segment
19	467.942,094 515.945,934	20	467.941,636 515.925,862	20.077	20	467.941,636 515.925,862	21	467.939,37 515.899,606	26.354	21	467.939,37 515.899,606	22	468.010,878 515.914,906	73.126
22	468.010,878 515.914,906	23	468.147,227 515.968,933	146.663	23	468.147,227 515.968,933	24	468.233,005 515.985,647	87.391	24	468.233,005 515.985,647	25	468.280,659 515.991,477	48.009
25	468.280,659 515.991,477	26	468.293,496 515.986,424	13.796	26	468.293,496 515.986,424	27	468.306,723 515.989,145	13.504	27	468.306,723 515.989,145	28	468.323,45 515.996,918	18.445
28	468.323,45 515.996,918	29	468.351,653 516.047,058	57.528	29	468.351,653 516.047,058	30	468.387,443 516.078,541	47.667	30	468.387,443 516.078,541	31	468.401,836 516.090,591	18.771
31	468.401,836 516.090,591	32	468.417,591 516.096,81	16.938	32	468.417,591 516.096,81	33	468.430,429 516.098,364	12.932	33	468.430,429 516.098,364	34	468.442,099 516.101,474	12.077
34	468.442,099 516.101,474	35	468.453,38 516.099,142	11.52	35	468.453,38 516.099,142	36	468.460,772 516.096,032	8.02	36	468.460,772 516.096,032	37	468.474,777 516.106,915	17.736
37	468.474,777 516.106,915	38	468.487,613 516.125,572	22.646	38	468.487,613 516.125,572	39	468.488,094 516.126,884	1.397	39	468.488,094 516.126,884	40	468.488,134 516.130,67	3.786
40	468.488,134 516.130,67	41	468.487,27 516.136,23	5.627	41	468.487,27 516.136,23	42	468.484,919 516.144,571	8.666	42	468.484,919 516.144,571	43	468.480,459 516.148,836	6.171
43	468.480,459 516.148,836	44	468.471,585 516.151,233	9.192	44	468.471,585 516.151,233	45	468.466,117 516.150,945	5.476	45	468.466,117 516.150,945	46	468.463,047 516.141,503	9.929
46	468.463,047 516.141,503	47	468.461,56 516.134,936	6.733	47	468.461,56 516.134,936	48	468.460,409 516.133,69	1.696	48	468.460,409 516.133,69	49	468.456,955 516.133,498	3.459
49	468.456,955 516.133,498	50	468.452,256 516.135,559	5.131	50	468.452,256 516.135,559	51	468.449,074 516.141,436	6.683	51	468.449,074 516.141,436	52	468.442,672 516.148,941	9.865
52	468.442,672 516.148,941	53	468.435,531 516.150,417	7.292	53	468.435,531 516.150,417	54	468.432,084 516.146,357	5.326	54	468.432,084 516.146,357	55	468.431,961 516.137,376	8.982
55	468.431,961 516.137,376	56	468.429,622 516.133,562	4.474	56	468.429,622 516.133,562	57	468.425,19 516.134,67	4.568	57	468.425,19 516.134,67	58	468.418,296 516.137,253	7.362
58	468.418,296 516.137,253	59	468.410,909 516.137,745	7.403	59	468.410,909 516.137,745	60	468.402,661 516.134,547	8.846	60	468.402,661 516.134,547	61	468.388,256 516.135,653	14.447
61	468.388,256 516.135,653	62	468.382,839 516.139,221	6.486	62	468.382,839 516.139,221	63	468.373,975 516.147,095	11.856	63	468.373,975 516.147,095	64	468.366,501 516.151,683	8.77
64	468.366,501 516.151,683	65	468.353,071 516.152,787	13.475	65	468.353,071 516.152,787	66	468.343,871 516.158,119	10.633	66	468.343,871 516.158,119	67	468.337,8 516.167,863	11.481
67	468.337,8 516.167,863	68	468.334,304 516.179,814	12.452	68	468.334,304 516.179,814	69	468.335,592 516.192,868	13.117	69	468.335,592 516.192,868	70	468.333,562 516.210,255	17.505
70	468.333,562 516.210,255	71	468.329,019 516.218,038	9.012	71	468.329,019 516.218,038	72	468.325,449 516.223,469	6.499	72	468.325,449 516.223,469	73	468.319,771 516.230,198	8.804
73	468.319,771 516.230,198	74	468.313,2 516.235,71	8.577	74	468.313,2 516.235,71	75	468.310,605 516.237,493	3.149	75	468.310,605 516.237,493	76	468.307,214 516.239,821	4.113
76	468.307,214 516.239,821	77	468.300,035 516.246,355	9.707	77	468.300,035 516.246,355	78	468.296,154 516.251,402	6.367	78	468.296,154 516.251,402	79	468.294,692 516.255,115	3.99
79	468.294,692 516.255,115	80	468.293,97 516.266,65	11.558	80	468.293,97 516.266,65	81	468.274,982 516.273,93	20.336	81	468.274,982 516.273,93	82	468.261,719 516.281,729	15.386
82	468.261,719 516.281,729	83	468.251,574 516.288,75	12.338	83	468.251,574 516.288,75	84	468.242,731 516.290,05	8.938	84	468.242,731 516.290,05	85	468.231,547 516.289,53	11.196
85	468.231,547 516.289,53	86	468.217,763 516.285,889	14.257	86	468.217,763 516.285,889	87	468.203,978 516.277,05	16.375	87	468.203,978 516.277,05	88	468.188,112 516.265,87	19.409
88	468.188,112 516.265,87	89	468.171,727 516.250,27	22.624	89	468.171,727 516.250,27	90	468.156,259 516.234,492	22.095	90	468.156,259 516.234,492	91	468.129,749 516.233,473	26.53
91	468.129,749 516.233,473	92	468.128,986 516.264,409	30.945	92	468.128,986 516.264,409	93	468.118,361 516.298,314	35.531	93	468.118,361 516.298,314	94	468.087,06 516.334,479	47.829
94	468.087,06 516.334,479	95	468.081,874 516.326,53	9.491	95	468.081,874 516.326,53	96	468.069,928 516.312,243	18.623	96	468.069,928 516.312,243	97	468.061,965 516.305,19	10.637
97	468.061,965 516.305,19	98	468.052,334 516.300,232	10.832	98	468.052,334 516.300,232	99	468.045,456 516.294,988	8.649	99	468.045,456 516.294,988	100	468.027,226 516.273,385	28.267
100	468.027,226 516.273,385	101	468.002,501 516.252,296	32.497	101	468.002,501 516.252,296	102	467.978,98 516.235,425	28.946	102	467.978,98 516.235,425	103	467.955,46 516.213,13	32.408
103	467.955,46 516.213,13	1	467.943,4 516.194,452	22.233										

** Lungimile segmentelor sunt determinate în planul de proiecție Stereo 70 și sunt rotunjite la 1 milimetru.

*** Distanța dintre puncte este formată din segmente cumulate ce sunt mai mici decât valoarea 1 milimetru.



DATE DESPRE IMOBILUL NR. 2107

Oficiul de Cadastru și Publicitate Imobiliară SIBIU
Biroul de Cadastru și Publicitate Imobiliară Medias

A. Partea I. Descrierea imobilului

TEREN Extravilan

Adresa: Jud. Sibiu

Nr. Crt	Nr cadastral Nr. topografic	Suprafața* (mp)	Observații / Referințe
A1		2.214.728	Sector cadastral:72 Teren neimprejmuit;

B. Partea II. Proprietari și acte

Inscrieri privitoare la dreptul de proprietate și alte drepturi reale	Referințe
/	
Act Normativ nr. 1705, din 29/11/2006 emis de GUVERNUL ROMÂNIEI;	
B1	A1
Intabulare, drept de PROPRIETATE, dobandit prin Lege, cota actuala 1/1, cota initiala 1/1 1) STATUL ROMÂN, CIF:9999999999999, DOMENIUL PUBLIC	
Act Administrativ nr. 707, din 20/05/2019 emis de MINISTERUL APELOR ȘI PĂDURILOR (Aviz CTAS nr. 609/13.12.2018 pentru amenajamentul silvic al fondului forestier proprietate publică a statului, administrat de Regia Națională a Pădurilor - ROMSILVA, prin Ocolul Silvic Dumbrăveni, Direcția Silvică Sibiu ;Adeverința nr. 2809/10.07.2024, emisă de Ocolul Silvic Dumbrăveni);	
B2	A1
Intabulare, drept de ADMINISTRARE, dobandit prin Lege, cota actuala 1/1, cota initiala 1/1 1) REGIA NAȚIONALĂ A PĂDURILOR - ROMSILVA, CIF:1590120	

C. Partea III. SARCINI .

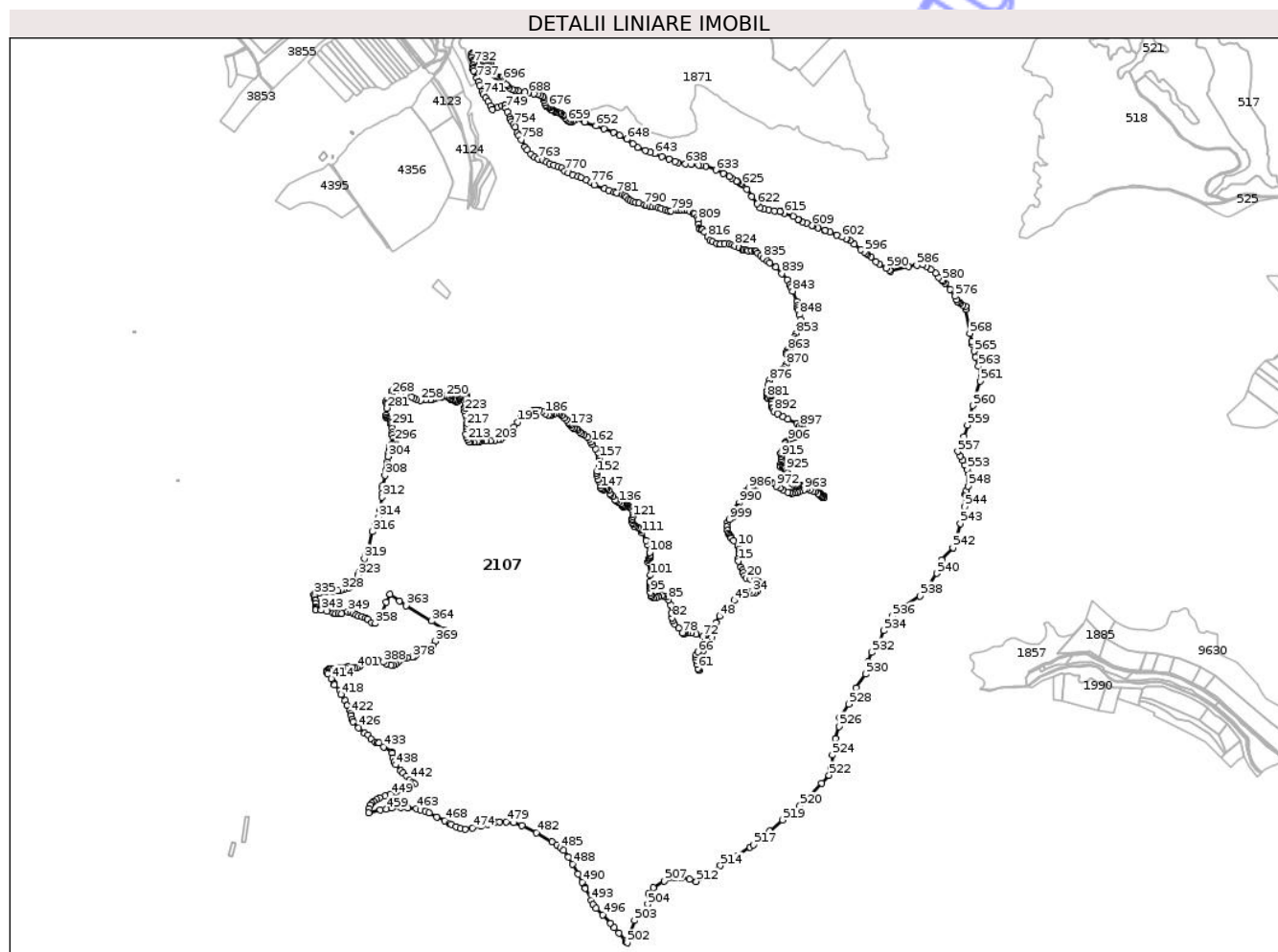
Inscrieri privind dezmembramintele dreptului de proprietate, drepturi reale de garanție și sarcini	Referințe
NU SUNT	

Anexa Nr. 1 La Partea I

Teren

Nr cadastral	Suprafața (mp)*	Observații / Referințe
	2.214.728	

* Suprafața este determinată în planul de proiecție Stereo 70.



Date referitoare la teren

Crt	Categorie folosință	Intravilan	Suprafața (mp)	Tarla	Parcelă	Nr. topo	Observații / Referințe
1	padure	NU	512.838	64	1310/1/1	-	UP4, UA10A,B,C,D,E,F,G
2	padure	NU	309.063	64	1310/1/1, 1301,1302	-	UP4, UA8A,B,C,D
3	padure	NU	387.435	64	1310/1/1	-	UP4, UA9
4	padure	NU	294.447	64	1310/1/1, 1300	-	UP4, UA 7A%,B,C,D
5	padure	NU	281.110	64	1310/1/1	-	UP4, UA6A%,B
6	drum	NU	6.559	64	1310/4, 1310/7	-	UP4, UA 94D%
7	padure	NU	843	64	1310/6	-	UP4, UA 7A%
8	padure	NU	30.741	64	1310/6	-	UP4, UA 6A%
9	padure	NU	75.044	64	1310/1/1	-	UP4, UA4 B
10	padure	NU	125.225	64	1310/1/1	-	UP4, UA5B%,C%,D%
11	padure	NU	191.268	64	1310/3	-	UP4, UA5 A,B%,C%,D%
12	padure	NU	155	64	1310/1/1	-	UP4 UA 6A%

Lungime Segmente

1) Valorile lungimilor segmentelor sunt obținute din proiecție în plan.

Punct început	X / Y	Punct sfârșit	X / Y	Lungime segment	Punct început	X / Y	Punct sfârșit	X / Y	Lungime segment	Punct început	X / Y	Punct sfârșit	X / Y	Lungime segment
1	469.717,256 520.943,621	2	469.715,927 520.932,058	11.639	2	469.715,927 520.932,058	3	469.716,498 520.919,549	12.522	3	469.716,498 520.919,549	4	469.718,961 520.911,193	8.711
4	469.718,961 520.911,193	5	469.722,282 520.905,952	6.205	5	469.722,282 520.905,952	6	469.725,334 520.901,396	5.484	6	469.725,334 520.901,396	7	469.727,589 520.898,029	4.052
7	469.727,589 520.898,029	8	469.728,302 520.896,965	1.281	8	469.728,302 520.896,965	9	469.736,082 520.888,584	11.435	9	469.736,082 520.888,584	10	469.747,699 520.872,126	20.145
10	469.747,699 520.872,126	11	469.752,449 520.864,149	9.284	11	469.752,449 520.864,149	12	469.752,992 520.857,477	6.694	12	469.752,992 520.857,477	13	469.752,026 520.848,301	9.227
13	469.752,026 520.848,301	14	469.749,851 520.834,136	14.331	14	469.749,851 520.834,136	15	469.750,577 520.828,341	5.84	15	469.750,577 520.828,341	16	469.757,379 520.809,5	20.031
16	469.757,379 520.809,5	17	469.761,938 520.800,326	10.244	17	469.761,938 520.800,326	18	469.765,084 520.792,499	8.436	18	469.765,084 520.792,499	19	469.768,358 520.783,966	9.14
19	469.768,358 520.783,966	20	469.774,338 520.777,196	9.033	20	469.774,338 520.777,196	21	469.786,663 520.773,155	12.971	21	469.786,663 520.773,155	22	469.798,154 520.770,909	11.708
22	469.798,154 520.770,909	23	469.805,088 520.769,305	7.117	23	469.805,088 520.769,305	24	469.810,415 520.766,353	6.09	24	469.810,415 520.766,353	25	469.811,571 520.763,66	2.931
25	469.811,571 520.763,66	26	469.810,19 520.760,139	3.782	26	469.810,19 520.760,139	27	469.806,037 520.755,19	6.461	27	469.806,037 520.755,19	28	469.805,158 520.751,999	3.31
28	469.805,158 520.751,999	29	469.805,078 520.747,849	4.151	29	469.805,078 520.747,849	30	469.806,356 520.744,817	3.29	30	469.806,356 520.744,817	31	469.806,915 520.740,427	4.425
31	469.806,915 520.740,427	32	469.806,117 520.735,639	4.854	32	469.806,117 520.735,639	33	469.800,926 520.732,606	6.012	33	469.800,926 520.732,606	34	469.791,584 520.733,005	9.351
34	469.791,584 520.733,005	35	469.781,92 520.736,198	10.178	35	469.781,92 520.736,198	36	469.775,933 520.735,16	6.076	36	469.775,933 520.735,16	37	469.773,697 520.733,564	2.747
37	469.773,697 520.733,564	38	469.773,457 520.730,611	2.963	38	469.773,457 520.730,611	39	469.773,537 520.727,02	3.592	39	469.773,537 520.727,02	40	469.773,697 520.722,87	4.153
40	469.773,697 520.722,87	41	469.772,18 520.721,274	2.202	41	469.772,18 520.721,274	42	469.768,905 520.722,551	3.515	42	469.768,905 520.722,551	43	469.765,312 520.724,466	4.071
43	469.765,312 520.724,466	44	469.759,728 520.726,844	6.069	44	469.759,728 520.726,844	45	469.737,157 520.708,642	28.996	45	469.737,157 520.708,642	46	469.724,046 520.693,333	20.156
46	469.724,046 520.693,333	47	469.707,796 520.679,339	21.445	47	469.707,796 520.679,339	48	469.693,102 520.661,026	23.479	48	469.693,102 520.661,026	49	469.682,557 520.641,503	22.189
49	469.682,557 520.641,503	50	469.676,852 520.628,201	14.474	50	469.676,852 520.628,201	51	469.672,356 520.607,123	21.552	51	469.672,356 520.607,123	52	469.669,389 520.597,979	9.613
52	469.669,389 520.597,979	53	469.662,102 520.585,793	14.199	53	469.662,102 520.585,793	54	469.661,302 520.584,455	1.559	54	469.661,302 520.584,455	55	469.659,407 520.581,286	3.692
55	469.659,407 520.581,286	56	469.644,433 520.557,112	28.436	56	469.644,433 520.557,112	57	469.637,139 520.536,583	21.786	57	469.637,139 520.536,583	58	469.632,148 520.518,548	18.713
58	469.632,148 520.518,548	59	469.631,49 520.497,986	20.573	59	469.631,49 520.497,986	60	469.630,155 520.500,018	2.431	60	469.630,155 520.500,018	61	469.627,875 520.503,49	4.154
61	469.627,875 520.503,49	62	469.624,864 520.515,359	12.245	62	469.624,864 520.515,359	63	469.622,235 520.528,742	13.639	63	469.622,235 520.528,742	64	469.621,806 520.538,847	10.114
64	469.621,806 520.538,847	65	469.622,834 520.545,355	6.589	65	469.622,834 520.545,355	66	469.627,321 520.553,527	9.323	66	469.627,321 520.553,527	67	469.640,435 520.578,597	28.293
67	469.640,435 520.578,597	68	469.646,335 520.588,964	11.928	68	469.646,335 520.588,964	69	469.647,096 520.592,007	3.137	69	469.647,096 520.592,007	70	469.647,192 520.594,764	2.759
70	469.647,192 520.594,764	71	469.646,525 520.596,857	2.197	71	469.646,525 520.596,857	72	469.642,518 520.599,995	5.09	72	469.642,518 520.599,995	73	469.622,653 520.608,036	21.431
73	469.622,653 520.608,036	74	469.607,127 520.611,435	15.894	74	469.607,127 520.611,435	75	469.596,482 520.610,843	10.661	75	469.596,482 520.610,843	76	469.587,166 520.609,365	9.433
76	469.587,166 520.609,365	77	469.583,765 520.609,218	3.404	77	469.583,765 520.609,218	78	469.580,068 520.611,582	4.388	78	469.580,068 520.611,582	79	469.568,765 520.624,832	17.416
79	469.568,765 520.624,832	80	469.557,544 520.638,435	17.634	80	469.557,544 520.638,435	81	469.551,658 520.647,626	10.914	81	469.551,658 520.647,626	82	469.549,635 520.656,082	8.695
82	469.549,635 520.656,082	83	469.548,163 520.671,523	15.511	83	469.548,163 520.671,523	84	469.543,566 520.696,339	25.238	84	469.543,566 520.696,339	85	469.538,972 520.711,054	15.415
85	469.538,972 520.711,054	86	469.533,424 520.720,391	10.861	86	469.533,424 520.720,391	87	469.524,958 520.722,724	8.782	87	469.524,958 520.722,724	88	469.518,679 520.723,455	6.321
88	469.518,679 520.723,455	89	469.509,629 520.720,537	9.509	89	469.509,629 520.720,537	90	469.508,16 520.719,746	1.668	90	469.508,16 520.719,746	91	469.502,037 520.716,451	6.953
91	469.502,037 520.716,451	92	469.493,572 520.716,305	8.466	92	469.493,572 520.716,305	93	469.487,587 520.719,661	6.862	93	469.487,587 520.719,661	94	469.485,689 520.726,227	6.835
94	469.485,689 520.726,227	95	469.484,667 520.733,375	7.221	95	469.484,667 520.733,375	96	469.483,497 520.745,922	12.601	96	469.483,497 520.745,922	97	469.484,228 520.751,028	5.158

Punct început	X / Y	Punct sfârșit	X / Y	Lungime segment	Punct început	X / Y	Punct sfârșit	X / Y	Lungime segment	Punct început	X / Y	Punct sfârșit	X / Y	Lungime segment
97	469.484,228 520.751,028	98	469.484,519 520.756,281	5.261	98	469.484,519 520.756,281	99	469.483,791 520.760,657	4.436	99	469.483,791 520.760,657	100	469.482,915 520.765,181	4.608
100	469.482,915 520.765,181	101	469.483,608 520.785,041	19.87 2	101	469.483,608 520.785,041	102	469.477,123 520.823,927	39.42 3	102	469.477,123 520.823,927	103	469.478,095 520.830,245	6.392
103	469.478,095 520.830,245	104	469.480,691 520.833,972	4.542	104	469.480,691 520.833,972	105	469.483,446 520.836,889	4.012	105	469.483,446 520.836,889	106	469.483,608 520.841,264	4.378
106	469.483,608 520.841,264	107	469.483,284 520.845,476	4.224	107	469.483,284 520.845,476	108	469.481,825 520.853,253	7.913	108	469.481,825 520.853,253	109	469.474,619 520.876,48	24.31 9
109	469.474,619 520.876,48	110	469.470,478 520.889,796	13.94 5	110	469.470,478 520.889,796	111	469.458,061 520.912,474	25.85 5	111	469.458,061 520.912,474	112	469.455,974 520.920,062	7.87
112	469.455,974 520.920,062	113	469.452,514 520.924,12	5.333	113	469.452,514 520.924,12	114	469.447,4 520.926,676	5.717	114	469.447,4 520.926,676	115	469.441,082 520.930,434	7.351
115	469.441,082 520.930,434	116	469.435,668 520.933,742	6.345	116	469.435,668 520.933,742	117	469.432,509 520.938,402	5.63	117	469.432,509 520.938,402	118	469.429,952 520.944,265	6.396
118	469.429,952 520.944,265	119	469.428,749 520.951,481	7.316	119	469.428,749 520.951,481	120	469.429,05 520.955,389	3.92	120	469.429,05 520.955,389	121	469.430,855 520.961,403	6.279
121	469.430,855 520.961,403	122	469.432,209 520.969,069	7.785	122	469.432,209 520.969,069	123	469.430,855 520.976,586	7.638	123	469.430,855 520.976,586	124	469.426,793 520.984,554	8.944
124	469.426,793 520.984,554	125	469.420,863 520.991,992	9.513	125	469.420,863 520.991,992	126	469.417,04 520.994,858	4.778	126	469.417,04 520.994,858	127	469.413,455 520.996,65	4.008
127	469.413,455 520.996,65	128	469.410,109 520.995,933	3.422	128	469.410,109 520.995,933	129	469.407,361 520.994,619	3.046	129	469.407,361 520.994,619	130	469.405,329 520.991,394	3.812
130	469.405,329 520.991,394	131	469.402,819 520.991,036	2.535	131	469.402,819 520.991,036	132	469.401,026 520.992,35	2.223	132	469.401,026 520.992,35	133	469.400,907 520.994,261	1.915
133	469.400,907 520.994,261	134	469.399,114 520.997,605	3.794	134	469.399,114 520.997,605	135	469.394,454 521.000,949	5.736	135	469.394,454 521.000,949	136	469.387,762 521.004,174	7.429
136	469.387,762 521.004,174	137	469.382,623 521.008,475	6.701	137	469.382,623 521.008,475	138	469.378,919 521.012,177	5.237	138	469.378,919 521.012,177	139	469.370,765 521.021,802	12.61 5
139	469.370,765 521.021,802	140	469.364,55 521.027,653	8.536	140	469.364,55 521.027,653	141	469.361,443 521.032,073	5.403	141	469.361,443 521.032,073	142	469.358,097 521.039,717	8.344
142	469.358,097 521.039,717	143	469.352,958 521.044,256	6.857	143	469.352,958 521.044,256	144	469.347,222 521.045,092	5.797	144	469.347,222 521.045,092	145	469.341,964 521.043,181	5.595
145	469.341,964 521.043,181	146	469.338,618 521.044,375	3.553	146	469.338,618 521.044,375	147	469.335,391 521.047,6	4.562	147	469.335,391 521.047,6	148	469.333,353 521.055,563	8.22
148	469.333,353 521.055,563	149	469.329,327 521.068,677	13.71 8	149	469.329,327 521.068,677	150	469.326,643 521.074,041	5.998	150	469.326,643 521.074,041	151	469.322,917 521.085,367	11.92 3
151	469.322,917 521.085,367	152	469.321,575 521.093,115	7.863	152	469.321,575 521.093,115	153	469.323,065 521.098,778	5.856	153	469.323,065 521.098,778	154	469.329,452 521.115,796	18.17 7
154	469.329,452 521.115,796	155	469.331,447 521.121,696	6.228	155	469.331,447 521.121,696	156	469.332,029 521.129,094	7.421	156	469.332,029 521.129,094	157	469.332,029 521.137,737	8.643
157	469.332,029 521.137,737	158	469.329,618 521.147,71	10.26	158	469.329,618 521.147,71	159	469.326,53 521.155,894	8.747	159	469.326,53 521.155,894	160	469.319,129 521.165,534	12.15 3
160	469.319,129 521.165,534	161	469.309,816 521.178,001	15.56 1	161	469.309,816 521.178,001	162	469.304,149 521.185,769	9.615	162	469.304,149 521.185,769	163	469.299,492 521.194,578	9.964
163	469.299,492 521.194,578	164	469.294,42 521.200,812	8.037	164	469.294,42 521.200,812	165	469.283,591 521.207,242	12.59 4	165	469.283,591 521.207,242	166	469.275,858 521.211,896	9.025
166	469.275,858 521.211,896	167	469.270,286 521.216,384	7.155	167	469.270,286 521.216,384	168	469.265,546 521.222,035	7.376	168	469.265,546 521.222,035	169	469.260,557 521.225,692	6.186
169	469.260,557 521.225,692	170	469.255,485 521.226,856	5.204	170	469.255,485 521.226,856	171	469.252,287 521.227,482	3.259	171	469.252,287 521.227,482	172	469.248,403 521.230,846	5.138
172	469.248,403 521.230,846	173	469.244,262 521.236,667	7.144	173	469.244,262 521.236,667	174	469.239,99 521.240,548	5.772	174	469.239,99 521.240,548	175	469.236,884 521.246,111	6.371
175	469.236,884 521.246,111	176	469.230,283 521.253,872	10.18 9	176	469.230,283 521.253,872	177	469.224,718 521.259,306	7.778	177	469.224,718 521.259,306	178	469.216,433 521.266,55	11.00 5
178	469.216,433 521.266,55	179	469.211,516 521.271,078	6.684	179	469.211,516 521.271,078	180	469.205,82 521.273,277	6.106	180	469.205,82 521.273,277	181	469.200,731 521.273,021	5.095
181	469.200,731 521.273,021	182	469.193,095 521.270,692	7.983	182	469.193,095 521.270,692	183	469.185,976 521.267,845	7.667	183	469.185,976 521.267,845	184	469.180,152 521.266,423	5.995
184	469.180,152 521.266,423	185	469.175,751 521.267,199	4.469	185	469.175,751 521.267,199	186	469.168,199 521.271,955	8.925	186	469.168,199 521.271,955	187	469.158,142 521.279,314	12.46 2
187	469.158,142 521.279,314	188	469.148,984 521.282,545	9.711	188	469.148,984 521.282,545	189	469.140,543 521.282,545	8.441	189	469.140,543 521.282,545	190	469.131,385 521.282,545	9.158
190	469.131,385 521.282,545	191	469.124,202 521.279,314	7.876	191	469.124,202 521.279,314	192	469.115,043 521.273,929	10.62 5	192	469.115,043 521.273,929	193	469.102,473 521.267,288	14.21 6
193	469.102,473 521.267,288	194	469.093,314 521.259,032	12.33 1	194	469.093,314 521.259,032	195	469.084,333 521.246,462	15.44 9	195	469.084,333 521.246,462	196	469.072,919 521.232,06	18.37 7

Punct început	X / Y	Punct sfârșit	X / Y	Lungime segment	Punct început	X / Y	Punct sfârșit	X / Y	Lungime segment	Punct început	X / Y	Punct sfârșit	X / Y	Lungime segment
196	469.072,919 521.232,06	197	469.063,075 521.218,655	16.631	197	469.063,075 521.218,655	198	469.056,654 521.214,52	7.637	198	469.056,654 521.214,52	199	469.046,81 521.207,675	11.99
199	469.046,81 521.207,675	200	469.039,961 521.201,115	9.484	200	469.039,961 521.201,115	201	469.032,114 521.194,841	10.047	201	469.032,114 521.194,841	202	469.024,22 521.193,127	8.078
202	469.024,22 521.193,127	203	469.013,947 521.191,415	10.415	203	469.013,947 521.191,415	204	469.000,964 521.189,705	13.095	204	469.000,964 521.189,705	205	468.987,266 521.189,419	13.701
205	468.987,266 521.189,419	206	468.974,284 521.188,849	12.995	206	468.974,284 521.188,849	207	468.968,987 521.188,127	5.346	207	468.968,987 521.188,127	208	468.967,947 521.187,985	1.05
208	468.967,947 521.187,985	209	468.961,727 521.187,137	6.278	209	468.961,727 521.187,137	210	468.951,24 521.186,185	10.53	210	468.951,24 521.186,185	211	468.941,324 521.185,284	9.957
211	468.941,324 521.185,284	212	468.937,833 521.186,833	3.819	212	468.937,833 521.186,833	213	468.931,856 521.192,553	8.273	213	468.931,856 521.192,553	214	468.929,82 521.200,052	7.77
214	468.929,82 521.200,052	215	468.927,405 521.210,348	10.575	215	468.927,405 521.210,348	216	468.929,565 521.226,402	16.199	216	468.929,565 521.226,402	217	468.928,928 521.235,554	9.174
217	468.928,928 521.235,554	218	468.930,837 521.242,545	7.247	218	468.930,837 521.242,545	219	468.933,125 521.247,502	5.46	219	468.933,125 521.247,502	220	468.932,49 521.251,061	3.615
220	468.932,49 521.251,061	221	468.930,837 521.257,417	6.567	221	468.930,837 521.257,417	222	468.927,78 521.267,193	10.243	222	468.927,78 521.267,193	223	468.923,94 521.280,725	14.066
223	468.923,94 521.280,725	224	468.923,638 521.289,612	8.892	224	468.923,638 521.289,612	225	468.924,547 521.297,59	8.03	225	468.924,547 521.297,59	226	468.927,164 521.303,077	6.079
226	468.927,164 521.303,077	227	468.930,375 521.314,791	12.146	227	468.930,375 521.314,791	228	468.930,857 521.322,815	8.038	228	468.930,857 521.322,815	229	468.929,732 521.328,511	5.806
229	468.929,732 521.328,511	230	468.928,047 521.328,832	1.715	230	468.928,047 521.328,832	231	468.923,632 521.328,11	4.474	231	468.923,632 521.328,11	232	468.923,284 521.327,741	0.507
232	468.923,284 521.327,741	233	468.922,347 521.326,746	1.367	233	468.922,347 521.326,746	234	468.920,982 521.324,42	2.697	234	468.920,982 521.324,42	235	468.918,735 521.323,376	2.478
235	468.918,735 521.323,376	236	468.914,64 521.321,852	4.369	236	468.914,64 521.321,852	237	468.910,27 521.320,859	4.481	237	468.910,27 521.320,859	238	468.908,067 521.318,657	3.115
238	468.908,067 521.318,657	239	468.904,561 521.313,952	5.868	239	468.904,561 521.313,952	240	468.902,758 521.309,147	5.132	240	468.902,758 521.309,147	241	468.899,955 521.307,445	3.279
241	468.899,955 521.307,445	242	468.897,45 521.307,445	2.505	242	468.897,45 521.307,445	243	468.894,646 521.309,748	3.629	243	468.894,646 521.309,748	244	468.892,643 521.313,752	4.477
244	468.892,643 521.313,752	245	468.888,436 521.315,654	4.617	245	468.888,436 521.315,654	246	468.882,528 521.315,954	5.916	246	468.882,528 521.315,954	247	468.879,373 521.317,266	3.417
247	468.879,373 521.317,266	248	468.875,326 521.320,024	4.897	248	468.875,326 521.320,024	249	468.872,514 521.321,941	3.403	249	468.872,514 521.321,941	250	468.866,435 521.323,655	6.316
250	468.866,435 521.323,655	251	468.859,731 521.324,122	6.72	251	468.859,731 521.324,122	252	468.853,963 521.323,187	5.843	252	468.853,963 521.323,187	253	468.846,168 521.321,473	7.981
253	468.846,168 521.321,473	254	468.833,853 521.317,266	13.014	254	468.833,853 521.317,266	255	468.826,681 521.315,085	7.496	255	468.826,681 521.315,085	256	468.819,355 521.313,994	7.407
256	468.819,355 521.313,994	257	468.806,104 521.313,215	13.274	257	468.806,104 521.313,215	258	468.790,111 521.312,606	16.005	258	468.790,111 521.312,606	259	468.777,975 521.315,032	12.376
259	468.777,975 521.315,032	260	468.770,694 521.319,537	8.562	260	468.770,694 521.319,537	261	468.763,586 521.323,522	8.149	261	468.763,586 521.323,522	262	468.747,464 521.333,571	18.997
262	468.747,464 521.333,571	263	468.728,047 521.344,661	22.361	263	468.728,047 521.344,661	264	468.718,165 521.348,3	10.531	264	468.718,165 521.348,3	265	468.710,19 521.346,047	8.287
265	468.710,19 521.346,047	266	468.705,336 521.341,369	6.741	266	468.705,336 521.341,369	267	468.703,082 521.335,997	5.826	267	468.703,082 521.335,997	268	468.702,735 521.331,493	4.517
268	468.702,735 521.331,493	269	468.705,4 521.325,455	6.6	269	468.705,4 521.325,455	270	468.707,175 521.321,634	4.213	270	468.707,175 521.321,634	271	468.706,903 521.318,359	3.286
271	468.706,903 521.318,359	272	468.703,761 521.315,22	4.441	272	468.703,761 521.315,22	273	468.699,665 521.313,719	4.362	273	468.699,665 521.313,719	274	468.692,566 521.313,719	7.099
274	468.692,566 521.313,719	275	468.688,06 521.312,355	4.708	275	468.688,06 521.312,355	276	468.686,422 521.309,079	3.663	276	468.686,422 521.309,079	277	468.687,105 521.305,259	3.881
277	468.687,105 521.305,259	278	468.689,972 521.302,12	4.251	278	468.689,972 521.302,12	279	468.691,201 521.298,436	3.884	279	468.691,201 521.298,436	280	468.690,245 521.294,342	4.204
280	468.690,245 521.294,342	281	468.689,016 521.288,747	5.728	281	468.689,016 521.288,747	282	468.686,697 521.267,932	20.944	282	468.686,697 521.267,932	283	468.686,697 521.261,382	6.55
283	468.686,697 521.261,382	284	468.689,292 521.258,381	3.967	284	468.689,292 521.258,381	285	468.693,661 521.257,835	4.403	285	468.693,661 521.257,835	286	468.697,211 521.257,425	3.574
286	468.697,211 521.257,425	287	468.699,941 521.256,197	2.993	287	468.699,941 521.256,197	288	468.702,125 521.252,513	4.283	288	468.702,125 521.252,513	289	468.701,443 521.245,962	6.586
289	468.701,443 521.245,962	290	468.701,988 521.240,231	5.757	290	468.701,988 521.240,231	291	468.703,081 521.235,182	5.166	291	468.703,081 521.235,182	292	468.704,72 521.227,54	7.816
292	468.704,72 521.227,54	293	468.704,995 521.215,886	11.657	293	468.704,995 521.215,886	294	468.705,268 521.208,381	7.51	294	468.705,268 521.208,381	295	468.709,091 521.198,146	10.926

Punct început	X / Y	Punct sfârșit	X / Y	Lungime segment	Punct început	X / Y	Punct sfârșit	X / Y	Lungime segment	Punct început	X / Y	Punct sfârșit	X / Y	Lungime segment
295	468.709,091 521.198,146	296	468.713,323 521.188,048	10.949	296	468.713,323 521.188,048	297	468.713,869 521.183,545	4.536	297	468.713,869 521.183,545	298	468.711,549 521.181,907	2.84
298	468.711,549 521.181,907	299	468.705,54 521.180,543	6.162	299	468.705,54 521.180,543	300	468.701,172 521.176,858	5.715	300	468.701,172 521.176,858	301	468.697,759 521.172,492	5.542
301	468.697,759 521.172,492	302	468.695,574 521.162,666	10.066	302	468.695,574 521.162,666	303	468.693,886 521.154,205	8.628	303	468.693,886 521.154,205	304	468.691,549 521.142,734	11.707
304	468.691,549 521.142,734	305	468.690,061 521.126,167	16.634	305	468.690,061 521.126,167	306	468.690,699 521.116,608	9.58	306	468.690,699 521.116,608	307	468.686,449 521.103,015	14.242
307	468.686,449 521.103,015	308	468.682,623 521.085,597	17.833	308	468.682,623 521.085,597	309	468.675,598 521.055,671	30.739	309	468.675,598 521.055,671	310	468.675,862 521.045,601	10.073
310	468.675,862 521.045,601	311	468.676,923 521.031,821	13.821	311	468.676,923 521.031,821	312	468.674,537 521.020,161	11.902	312	468.674,537 521.020,161	313	468.668,439 520.981,735	38.907
313	468.668,439 520.981,735	314	468.663,136 520.958,68	23.657	314	468.663,136 520.958,68	315	468.654,917 520.940,924	19.566	315	468.654,917 520.940,924	316	468.644,308 520.916,471	26.655
316	468.644,308 520.916,471	317	468.632,44 520.866,162	51.69	317	468.632,44 520.866,162	318	468.623,652 520.842,623	25.126	318	468.623,652 520.842,623	319	468.620,82 520.835,038	8.096
319	468.620,82 520.835,038	320	468.611,483 520.809,752	26.955	320	468.611,483 520.809,752	321	468.604,971 520.793,181	17.805	321	468.604,971 520.793,181	322	468.602,537 520.786,985	6.657
322	468.602,537 520.786,985	323	468.601,22 520.783,598	3.634	323	468.601,22 520.783,598	324	468.585,055 520.758,726	29.664	324	468.585,055 520.758,726	325	468.578,495 520.749,769	11.102
325	468.578,495 520.749,769	326	468.571,579 520.745,562	8.095	326	468.571,579 520.745,562	327	468.560,151 520.742,255	11.897	327	468.560,151 520.742,255	328	468.549,942 520.740,529	10.354
328	468.549,942 520.740,529	329	468.540,604 520.738,949	9.471	329	468.540,604 520.738,949	330	468.524,664 520.736,846	16.078	330	468.524,664 520.736,846	331	468.505,116 520.734,442	19.695
331	468.505,116 520.734,442	332	468.495,846 520.735,352	9.315	332	468.495,846 520.735,352	333	468.484,964 520.731,654	11.493	333	468.484,964 520.731,654	334	468.471,034 520.727,63	14.5
334	468.471,034 520.727,63	335	468.469,292 520.725,346	2.872	335	468.469,292 520.725,346	336	468.469,838 520.720,669	4.709	336	468.469,838 520.720,669	337	468.473,012 520.711,151	10.033
337	468.473,012 520.711,151	338	468.473,537 520.709,576	1.66	338	468.473,537 520.709,576	339	468.474,546 520.699,842	9.786	339	468.474,546 520.699,842	340	468.474,42 520.689,261	10.582
340	468.474,42 520.689,261	341	468.474,675 520.682,888	6.378	341	468.474,675 520.682,888	342	468.474,42 520.680,593	2.309	342	468.474,42 520.680,593	343	468.491,257 520.679,192	16.895
343	468.491,257 520.679,192	344	468.508,733 520.676,005	17.764	344	468.508,733 520.676,005	345	468.526,718 520.670,523	18.802	345	468.526,718 520.670,523	346	468.533,478 520.669,12	6.904
346	468.533,478 520.669,12	347	468.542,663 520.669,376	9.189	347	468.542,663 520.669,376	348	468.551,975 520.669,758	9.32	348	468.551,975 520.669,758	349	468.571,108 520.674,602	19.737
349	468.571,108 520.674,602	350	468.579,399 520.674,858	8.295	350	468.579,399 520.674,858	351	468.586,033 520.671,415	7.474	351	468.586,033 520.671,415	352	468.595,644 520.666,129	10.969
352	468.595,644 520.666,129	353	468.603,453 520.662,559	8.586	353	468.603,453 520.662,559	354	468.614,751 520.659,072	11.824	354	468.614,751 520.659,072	355	468.624,555 520.655,667	10.378
355	468.624,555 520.655,667	356	468.630,287 520.652,097	6.753	356	468.630,287 520.652,097	357	468.642,904 520.641,527	16.459	357	468.642,904 520.641,527	358	468.654,15 520.639,43	11.44
358	468.654,15 520.639,43	359	468.674,285 520.667,602	34.628	359	468.674,285 520.667,602	360	468.686,744 520.703,59	38.084	360	468.686,744 520.703,59	361	468.698,665 520.727,019	26.287
361	468.698,665 520.727,019	362	468.726,478 520.707,164	34.173	362	468.726,478 520.707,164	363	468.746,345 520.692,869	24.475	363	468.746,345 520.692,869	364	468.824,218 520.646,969	90.394
364	468.824,218 520.646,969	365	468.863,325 520.620,25	47.363	365	468.863,325 520.620,25	366	468.862,926 520.615,464	4.803	366	468.862,926 520.615,464	367	468.853,774 520.610,498	10.413
367	468.853,774 520.610,498	368	468.845,09 520.603,293	11.284	368	468.845,09 520.603,293	369	468.834,767 520.585,607	20.478	369	468.834,767 520.585,607	370	468.827,067 520.573,161	14.635
370	468.827,067 520.573,161	371	468.819,53 520.566,12	10.314	371	468.819,53 520.566,12	372	468.810,836 520.561,178	10.0	372	468.810,836 520.561,178	373	468.798,164 520.558,383	12.977
373	468.798,164 520.558,383	374	468.790,264 520.556,573	8.105	374	468.790,264 520.556,573	375	468.783,354 520.552,297	8.126	375	468.783,354 520.552,297	376	468.777,924 520.545,225	8.916
376	468.777,924 520.545,225	377	468.773,315 520.539,797	7.121	377	468.773,315 520.539,797	378	468.766,141 520.537,668	7.483	378	468.766,141 520.537,668	379	468.750,397 520.536,742	15.771
379	468.750,397 520.536,742	380	468.741,269 520.535,288	9.243	380	468.741,269 520.535,288	381	468.733,198 520.532,908	8.415	381	468.733,198 520.532,908	382	468.727,643 520.527,222	7.949
382	468.727,643 520.527,222	383	468.721,16 520.521,273	8.799	383	468.721,16 520.521,273	384	468.716,396 520.517,306	6.199	384	468.716,396 520.517,306	385	468.708,422 520.513,595	8.795
385	468.708,422 520.513,595	386	468.701,014 520.514,256	7.437	386	468.701,014 520.514,256	387	468.687,387 520.518,355	14.23	387	468.687,387 520.518,355	388	468.677,2 520.522,982	11.189
388	468.677,2 520.522,982	389	468.662,383 520.529,065	16.017	389	468.662,383 520.529,065	390	468.642,337 520.530,519	20.099	390	468.642,337 520.530,519	391	468.627,021 520.531,437	15.343
391	468.627,021 520.531,437	392	468.618,601 520.532,137	8.449	392	468.618,601 520.532,137	393	468.612,986 520.530,875	5.755	393	468.612,986 520.530,875	394	468.610,181 520.528,21	3.869

Punct început	X / Y	Punct sfârșit	X / Y	Lungime segment	Punct început	X / Y	Punct sfârșit	X / Y	Lungime segment	Punct început	X / Y	Punct sfârșit	X / Y	Lungime segment
394	468.610,181 520.528,21	395	468.609,058 520.524,985	3.415	395	468.609,058 520.524,985	396	468.609,199 520.519,374	5.613	396	468.609,199 520.519,374	397	468.609,103 520.515,486	3.889
397	468.609,103 520.515,486	398	468.609,09 520.514,953	0.533	398	468.609,09 520.514,953	399	468.609,058 520.513,624	1.329	399	468.609,058 520.513,624	400	468.605,268 520.509,558	5.558
400	468.605,268 520.509,558	401	468.598,954 520.506,191	7.156	401	468.598,954 520.506,191	402	468.592,498 520.505,35	6.511	402	468.592,498 520.505,35	403	468.582,533 520.507,453	10.184
403	468.582,533 520.507,453	404	468.570,745 520.508,155	11.809	404	468.570,745 520.508,155	405	468.563,166 520.507,174	7.642	405	468.563,166 520.507,174	406	468.556,71 520.506,052	6.553
406	468.556,71 520.506,052	407	468.545,342 520.504,509	11.472	407	468.545,342 520.504,509	408	468.523,73 520.502,545	21.701	408	468.523,73 520.502,545	409	468.513,765 520.500,862	10.106
409	468.513,765 520.500,862	410	468.507,731 520.497,637	6.842	410	468.507,731 520.497,637	411	468.507,505 520.495,074	2.573	411	468.507,505 520.495,074	412	468.507,31 520.492,867	2.216
412	468.507,31 520.492,867	413	468.509,837 520.486,837	6.538	413	468.509,837 520.486,837	414	468.520,642 520.472,953	17.593	414	468.520,642 520.472,953	415	468.529,762 520.458,608	16.999
415	468.529,762 520.458,608	416	468.530,522 520.453,901	4.768	416	468.530,522 520.453,901	417	468.546,321 520.438,262	22.23	417	468.546,321 520.438,262	418	468.550,881 520.425,356	13.688
418	468.550,881 520.425,356	419	468.562,579 520.406,527	22.167	419	468.562,579 520.406,527	420	468.569,568 520.391,495	16.577	420	468.569,568 520.391,495	421	468.577,279 520.377,974	15.565
421	468.577,279 520.377,974	422	468.580,074 520.369,426	8.993	422	468.580,074 520.369,426	423	468.580,569 520.360,878	8.562	423	468.580,569 520.360,878	424	468.583,859 520.350,358	11.022
424	468.583,859 520.350,358	425	468.586,654 520.342,96	7.908	425	468.586,654 520.342,96	426	468.603,796 520.324,668	25.069	426	468.603,796 520.324,668	427	468.621,962 520.308,473	24.337
427	468.621,962 520.308,473	428	468.632,44 520.303,489	11.603	428	468.632,44 520.303,489	429	468.641,11 520.290,421	15.683	429	468.641,11 520.290,421	430	468.653,615 520.281,257	15.503
430	468.653,615 520.281,257	431	468.659,52 520.279,895	6.06	431	468.659,52 520.279,895	432	468.664,366 520.278,987	4.93	432	468.664,366 520.278,987	433	468.678,875 520.267,209	18.688
433	468.678,875 520.267,209	434	468.702,486 520.252,127	28.017	434	468.702,486 520.252,127	435	468.705,164 520.248,964	4.144	435	468.705,164 520.248,964	436	468.707,111 520.234,611	14.484
436	468.707,111 520.234,611	437	468.710,639 520.221,84	13.249	437	468.710,639 520.221,84	438	468.715,386 520.213,446	9.643	438	468.715,386 520.213,446	439	468.731,338 520.195,744	23.829
439	468.731,338 520.195,744	440	468.738,211 520.188,877	9.716	440	468.738,211 520.188,877	441	468.748,593 520.179,263	14.15	441	468.748,593 520.179,263	442	468.757,295 520.168,581	13.778
442	468.757,295 520.168,581	443	468.766,611 520.160,494	12.336	443	468.766,611 520.160,494	444	468.772,26 520.155,61	7.468	444	468.772,26 520.155,61	445	468.760,809 520.149,992	12.755
445	468.760,809 520.149,992	446	468.745,619 520.143,503	16.518	446	468.745,619 520.143,503	447	468.735,714 520.139,763	10.588	447	468.735,714 520.139,763	448	468.717,663 520.132,393	19.498
448	468.717,663 520.132,393	449	468.699,597 520.124,279	19.804	449	468.699,597 520.124,279	450	468.683,624 520.118,339	17.042	450	468.683,624 520.118,339	451	468.667,405 520.113,638	16.887
451	468.667,405 520.113,638	452	468.657,214 520.108,836	11.266	452	468.657,214 520.108,836	453	468.648,758 520.102,374	10.642	453	468.648,758 520.102,374	454	468.643,907 520.096,657	7.498
454	468.643,907 520.096,657	455	468.640,099 520.092,435	5.686	455	468.640,099 520.092,435	456	468.634,859 520.080,215	13.296	456	468.634,859 520.080,215	457	468.633,557 520.069,148	11.143
457	468.633,557 520.069,148	458	468.668,996 520.077,357	36.377	458	468.668,996 520.077,357	459	468.687,31 520.079,985	18.502	459	468.687,31 520.079,985	460	468.704,173 520.082,159	17.003
460	468.704,173 520.082,159	461	468.730,072 520.084,544	26.009	461	468.730,072 520.084,544	462	468.752,621 520.083,394	22.578	462	468.752,621 520.083,394	463	468.777,472 520.081,325	24.937
463	468.777,472 520.081,325	464	468.791,338 520.078,151	14.225	464	468.791,338 520.078,151	465	468.805,774 520.073,162	15.274	465	468.805,774 520.073,162	466	468.815,985 520.067,955	11.462
466	468.815,985 520.067,955	467	468.839,368 520.056,031	26.248	467	468.839,368 520.056,031	468	468.863,635 520.045,108	26.612	468	468.863,635 520.045,108	469	468.877,749 520.036,353	16.609
469	468.877,749 520.036,353	470	468.884,002 520.033,658	6.809	470	468.884,002 520.033,658	471	468.897,461 520.027,111	14.967	471	468.897,461 520.027,111	472	468.911,252 520.020,869	15.138
472	468.911,252 520.020,869	473	468.925,122 520.019,087	13.984	473	468.925,122 520.019,087	474	468.947,641 520.023,43	22.934	474	468.947,641 520.023,43	475	468.973,091 520.028,574	25.965
475	468.973,091 520.028,574	476	468.992,881 520.033,833	20.477	476	468.992,881 520.033,833	477	469.013,793 520.038,692	21.469	477	469.013,793 520.038,692	478	469.029,173 520.040,993	15.551
478	469.029,173 520.040,993	479	469.048,883 520.041,269	19.712	479	469.048,883 520.041,269	480	469.071,815 520.038,508	23.098	480	469.071,815 520.038,508	481	469.096,037 520.030,869	25.398
481	469.096,037 520.030,869	482	469.139,856 520.008,384	49.251	482	469.139,856 520.008,384	483	469.187,261 519.981,385	54.554	483	469.187,261 519.981,385	484	469.202,177 519.971,28	18.017
484	469.202,177 519.971,28	485	469.212,456 519.962,832	13.305	485	469.212,456 519.962,832	486	469.221,572 519.954,551	12.316	486	469.221,572 519.954,551	487	469.236,607 519.934,537	25.032
487	469.236,607 519.934,537	488	469.249,348 519.914,093	24.089	488	469.249,348 519.914,093	489	469.265,858 519.883,965	34.355	489	469.265,858 519.883,965	490	469.279,136 519.859,576	27.769
490	469.279,136 519.859,576	491	469.287,235 519.841,669	19.653	491	469.287,235 519.841,669	492	469.287,571 519.840,925	0.816	492	469.287,571 519.840,925	493	469.305,472 519.804,536	40.554

Punct început	X / Y	Punct sfârșit	X / Y	Lungime segment	Punct început	X / Y	Punct sfârșit	X / Y	Lungime segment	Punct început	X / Y	Punct sfârșit	X / Y	Lungime segment
493	469.305,472 519.804,536	494	469.312,051 519.792,019	14.14 1	494	469.312,051 519.792,019	495	469.320,228 519.781,034	13.69 4	495	469.320,228 519.781,034	496	469.340,91 519.760,611	29.06 6
496	469.340,91 519.760,611	497	469.364,009 519.735,311	34.25 9	497	469.364,009 519.735,311	498	469.375,646 519.721,67	17.93	498	469.375,646 519.721,67	499	469.388,811 519.705,672	20.71 8
499	469.388,811 519.705,672	500	469.408,978 519.682,531	30.69 6	500	469.408,978 519.682,531	501	469.411,922 519.679,153	4.481	501	469.411,922 519.679,153	502	469.414,231 519.676,503	3.515
502	469.414,231 519.676,503	503	469.435,977 519.743,362	70.30 7	503	469.435,977 519.743,362	504	469.476,095 519.792,756	63.63 3	504	469.476,095 519.792,756	505	469.478,244 519.824,253	31.57
505	469.478,244 519.824,253	506	469.493,288 519.842,865	23.93 2	506	469.493,288 519.842,865	507	469.526,601 519.862,192	38.51 3	507	469.526,601 519.862,192	508	469.558,122 519.871,499	32.86 6
508	469.558,122 519.871,499	509	469.576,625 519.873,963	18.66 6	509	469.576,625 519.873,963	510	469.579,614 519.874,362	3.016	510	469.579,614 519.874,362	511	469.601,822 519.868,635	22.93 5
511	469.601,822 519.868,635	512	469.623,314 519.861,477	22.65 3	512	469.623,314 519.861,477	513	469.671,313 519.887,247	54.47 9	513	469.671,313 519.887,247	514	469.696,028 519.909,438	33.21 6
514	469.696,028 519.909,438	515	469.745,46 519.938,788	57.48 9	515	469.745,46 519.938,788	516	469.784,989 519.965,121	47.49 7	516	469.784,989 519.965,121	517	469.794,891 519.971,717	11.89 8
517	469.794,891 519.971,717	518	469.844,322 520.013,236	64.55 4	518	469.844,322 520.013,236	519	469.883,365 520.046,881	51.54	519	469.883,365 520.046,881	520	469.935,945 520.089,251	67.52 7
520	469.935,945 520.089,251	521	470.001,618 520.157,525	94.73 3	521	470.001,618 520.157,525	522	470.023,509 520.182,05	32.87 4	522	470.023,509 520.182,05	523	470.030,142 520.202,598	21.59 2
523	470.030,142 520.202,598	524	470.033,459 520.242,37	39.91	524	470.033,459 520.242,37	525	470.042,415 520.291,421	49.86 2	525	470.042,415 520.291,421	526	470.053,692 520.329,203	39.42 9
526	470.053,692 520.329,203	527	470.056,345 520.355,717	26.64 6	527	470.056,345 520.355,717	528	470.082,88 520.396,151	48.36 3	528	470.082,88 520.396,151	529	470.105,103 520.445,865	54.45 5
529	470.105,103 520.445,865	530	470.134,291 520.486,299	49.86 8	530	470.134,291 520.486,299	531	470.140,924 520.524,081	38.36	531	470.140,924 520.524,081	532	470.152,202 520.551,921	30.03 8
532	470.152,202 520.551,921	533	470.175,751 520.584,401	40.11 9	533	470.175,751 520.584,401	534	470.189,019 520.617,543	35.69 9	534	470.189,019 520.617,543	535	470.202,949 520.649,36	34.73 3
535	470.202,949 520.649,36	536	470.214,181 520.661,349	16.42 8	536	470.214,181 520.661,349	537	470.232,137 520.680,514	26.26 2	537	470.232,137 520.680,514	538	470.297,146 520.722,274	77.26 6
538	470.297,146 520.722,274	539	470.326,666 520.754,754	43.89 1	539	470.326,666 520.754,754	540	470.348,557 520.790,548	41.95 7	540	470.348,557 520.790,548	541	470.363,814 520.830,319	42.59 7
541	470.363,814 520.830,319	542	470.396,982 520.868,102	50.27 6	542	470.396,982 520.868,102	543	470.419,536 520.941,015	76.32 2	543	470.419,536 520.941,015	544	470.433,135 520.991,392	52.18
544	470.433,135 520.991,392	545	470.434,462 521.029,837	38.46 8	545	470.434,462 521.029,837	546	470.436,338 521.033,286	3.926	546	470.436,338 521.033,286	547	470.437,845 521.039,876	6.76
547	470.437,845 521.039,876	548	470.443,077 521.053,657	14.74 1	548	470.443,077 521.053,657	549	470.446,883 521.066,012	12.92 8	549	470.446,883 521.066,012	550	470.447,359 521.074,566	8.567
550	470.447,359 521.074,566	551	470.446,883 521.082,644	8.092	551	470.446,883 521.082,644	552	470.444,505 521.092,146	9.795	552	470.444,505 521.092,146	553	470.440,223 521.104,977	13.52 7
553	470.440,223 521.104,977	554	470.433,09 521.117,807	14.68	554	470.433,09 521.117,807	555	470.426,43 521.130,637	14.45 6	555	470.426,43 521.130,637	556	470.418,999 521.144,475	15.70 7
556	470.418,999 521.144,475	557	470.411,88 521.158,286	15.53 8	557	470.411,88 521.158,286	558	470.429,891 521.203,066	48.26 6	558	470.429,891 521.203,066	559	470.440,708 521.237,844	36.42 1
559	470.440,708 521.237,844	560	470.458,343 521.296,303	61.06 1	560	470.458,343 521.296,303	561	470.479,57 521.369,88	76.57 8	561	470.479,57 521.369,88	562	470.482,563 521.383,978	14.41 2
562	470.482,563 521.383,978	563	470.474,427 521.415,301	32.36 2	563	470.474,427 521.415,301	564	470.465,847 521.442,918	28.91 9	564	470.465,847 521.442,918	565	470.460,772 521.460,165	17.97 8
565	470.460,772 521.460,165	566	470.455,817 521.480,885	21.30 4	566	470.455,817 521.480,885	567	470.454,198 521.489,78	9.041	567	470.454,198 521.489,78	568	470.447,823 521.514,074	25.11 7
568	470.447,823 521.514,074	569	470.436,06 521.586,202	73.08 1	569	470.436,06 521.586,202	570	470.435,082 521.595,744	9.592	570	470.435,082 521.595,744	571	470.427,587 521.598,814	8.099
571	470.427,587 521.598,814	572	470.419,428 521.605,043	10.26 5	572	470.419,428 521.605,043	573	470.413,899 521.607,869	6.209	573	470.413,899 521.607,869	574	470.411,318 521.610,324	3.562
574	470.411,318 521.610,324	575	470.408,737 521.615,606	5.879	575	470.408,737 521.615,606	576	470.402,594 521.625,923	12.00 7	576	470.402,594 521.625,923	577	470.388,83 521.646,065	24.39 6
577	470.388,83 521.646,065	578	470.373,545 521.665,299	24.56 8	578	470.373,545 521.665,299	579	470.368,506 521.669,843	6.785	579	470.368,506 521.669,843	580	470.364,943 521.674,511	5.872
580	470.364,943 521.674,511	581	470.354,866 521.683,23	13.32 5	581	470.354,866 521.683,23	582	470.344,298 521.695,021	15.83 4	582	470.344,298 521.695,021	583	470.330,781 521.706,566	17.77 6
583	470.330,781 521.706,566	584	470.317,141 521.716,76	17.02 8	584	470.317,141 521.716,76	585	470.307,187 521.721,304	10.94 2	585	470.307,187 521.721,304	586	470.288,018 521.719,707	19.23 5
586	470.288,018 521.719,707	587	470.262,445 521.716,345	25.79 3	587	470.262,445 521.716,345	588	470.209,216 521.700,531	55.52 8	588	470.209,216 521.700,531	589	470.205,901 521.704,267	4.995
589	470.205,901 521.704,267	590	470.195,561 521.710,906	12.28 8	590	470.195,561 521.710,906	591	470.174,991 521.723,823	24.28 9	591	470.174,991 521.723,823	592	470.165,471 521.730,981	11.91 1

Punct început	X / Y	Punct sfârșit	X / Y	Lungime segment	Punct început	X / Y	Punct sfârșit	X / Y	Lungime segment	Punct început	X / Y	Punct sfârșit	X / Y	Lungime segment
592	470.165,471 521.730,981	593	470.149,452 521.744,445	20.926	593	470.149,452 521.744,445	594	470.139,997 521.752,107	12.17	594	470.139,997 521.752,107	595	470.135,981 521.755,361	5.169
595	470.135,981 521.755,361	596	470.130,506 521.759,42	6.816	596	470.130,506 521.759,42	597	470.119,78 521.767,369	13.35	597	470.119,78 521.767,369	598	470.098,604 521.782,705	26.166
598	470.098,604 521.782,705	599	470.085,679 521.793,985	17.155	599	470.085,679 521.793,985	600	470.076,901 521.799,13	10.175	600	470.076,901 521.799,13	601	470.075,122 521.800,172	2.062
601	470.075,122 521.800,172	602	470.062,38 521.804,902	13.592	602	470.062,38 521.804,902	603	470.046,36 521.810,542	16.984	603	470.046,36 521.810,542	604	470.027,175 521.819,888	21.34
604	470.027,175 521.819,888	605	470.012,781 521.823,857	14.931	605	470.012,781 521.823,857	606	470.011,338 521.824,255	1.497	606	470.011,338 521.824,255	607	469.990,585 521.832,988	22.516
607	469.990,585 521.832,988	608	469.973,311 521.838,466	18.122	608	469.973,311 521.838,466	609	469.971,654 521.838,992	1.738	609	469.971,654 521.838,992	610	469.954,906 521.846,451	18.334
610	469.954,906 521.846,451	611	469.943,62 521.851,182	12.237	611	469.943,62 521.851,182	612	469.931,599 521.857,839	13.741	612	469.931,599 521.857,839	613	469.930,15 521.858,642	1.657
613	469.930,15 521.858,642	614	469.915,222 521.866,465	16.854	614	469.915,222 521.866,465	615	469.888,904 521.876,885	28.306	615	469.888,904 521.876,885	616	469.877,8 521.881,251	11.932
616	469.877,8 521.881,251	617	469.874,79 521.881,705	3.044	617	469.874,79 521.881,705	618	469.858,505 521.884,163	16.469	618	469.858,505 521.884,163	619	469.841,574 521.887,074	17.179
619	469.841,574 521.887,074	620	469.825,374 521.889,075	16.323	620	469.825,374 521.889,075	621	469.816,09 521.893,26	10.184	621	469.816,09 521.893,26	622	469.806,623 521.904,54	14.726
622	469.806,623 521.904,54	623	469.790,241 521.926,191	27.15	623	469.790,241 521.926,191	624	469.775,23 521.949,029	27.33	624	469.775,23 521.949,029	625	469.761,213 521.963,039	19.818
625	469.761,213 521.963,039	626	469.757,173 521.965,654	4.812	626	469.757,173 521.965,654	627	469.750,158 521.970,196	8.357	627	469.750,158 521.970,196	628	469.746,516 521.972,554	4.339
628	469.746,516 521.972,554	629	469.745,194 521.973,409	1.574	629	469.745,194 521.973,409	630	469.729,721 521.981,051	17.257	630	469.729,721 521.981,051	631	469.722,44 521.986,328	8.992
631	469.722,44 521.986,328	632	469.704,781 521.996,334	20.297	632	469.704,781 521.996,334	633	469.681,845 522.006,523	25.097	633	469.681,845 522.006,523	634	469.650,81 522.017,499	32.919
634	469.650,81 522.017,499	635	469.636,429 522.021,319	14.88	635	469.636,429 522.021,319	636	469.629,888 522.021,964	6.573	636	469.629,888 522.021,964	637	469.608,073 522.024,066	21.916
637	469.608,073 522.024,066	638	469.590,01 522.025,504	18.12	638	469.590,01 522.025,504	639	469.567,983 522.029,871	22.456	639	469.567,983 522.029,871	640	469.558,335 522.032,6	10.027
640	469.558,335 522.032,6	641	469.539,95 522.039,514	19.642	641	469.539,95 522.039,514	642	469.519,38 522.046,791	21.819	642	469.519,38 522.046,791	643	469.497,054 522.055,62	24.008
643	469.497,054 522.055,62	644	469.483,584 522.059,441	14.001	644	469.483,584 522.059,441	645	469.469,02 522.066,172	16.044	645	469.469,02 522.066,172	646	469.446,083 522.075,452	24.743
646	469.446,083 522.075,452	647	469.430,793 522.085,822	18.475	647	469.430,793 522.085,822	648	469.413,499 522.100,014	22.372	648	469.413,499 522.100,014	649	469.392,018 522.111,294	24.263
649	469.392,018 522.111,294	650	469.372,849 522.120,635	21.324	650	469.372,849 522.120,635	651	469.344,632 522.131,006	30.063	651	469.344,632 522.131,006	652	469.320,239 522.139,557	25.848
652	469.320,239 522.139,557	653	469.285,288 522.150,656	36.671	653	469.285,288 522.150,656	654	469.257,893 522.160,949	29.265	654	469.257,893 522.160,949	655	469.254,429 522.157,986	4.558
655	469.254,429 522.157,986	656	469.249,021 522.153,087	7.297	656	469.249,021 522.153,087	657	469.244,481 522.151,791	4.721	657	469.244,481 522.151,791	658	469.240,012 522.152,511	4.527
658	469.240,012 522.152,511	659	469.235,184 522.154,312	5.153	659	469.235,184 522.154,312	660	469.231,137 522.159,322	6.44	660	469.231,137 522.159,322	661	469.226,668 522.164,365	6.738
661	469.226,668 522.164,365	662	469.222,633 522.168,83	6.018	662	469.222,633 522.168,83	663	469.219,678 522.172,216	4.494	663	469.219,678 522.172,216	664	469.215,28 522.176,609	6.216
664	469.215,28 522.176,609	665	469.211,027 522.179,058	4.908	665	469.211,027 522.179,058	666	469.205,983 522.179,707	5.086	666	469.205,983 522.179,707	667	469.200,539 522.180,036	5.454
667	469.200,539 522.180,036	668	469.197,503 522.180,894	3.155	668	469.197,503 522.180,894	669	469.194,814 522.182,953	3.387	669	469.194,814 522.182,953	670	469.192,122 522.186,271	4.273
670	469.192,122 522.186,271	671	469.189,148 522.187,529	3.229	671	469.189,148 522.187,529	672	469.186,171 522.188,158	3.043	672	469.186,171 522.188,158	673	469.185,14 522.189,016	1.341
673	469.185,14 522.189,016	674	469.182,567 522.193,919	5.537	674	469.182,567 522.193,919	675	469.179,615 522.196,687	4.047	675	469.179,615 522.196,687	676	469.176,701 522.197,196	2.958
676	469.176,701 522.197,196	677	469.173,659 522.197,871	3.116	677	469.173,659 522.197,871	678	469.169,953 522.200,253	4.405	678	469.169,953 522.200,253	679	469.167,214 522.204,047	4.679
679	469.167,214 522.204,047	680	469.165,096 522.209,604	5.947	680	469.165,096 522.209,604	681	469.164,301 522.215,78	6.227	681	469.164,301 522.215,78	682	469.162,273 522.223,014	7.513
682	469.162,273 522.223,014	683	469.159,534 522.226,631	4.537	683	469.159,534 522.226,631	684	469.153,466 522.230,921	7.431	684	469.153,466 522.230,921	685	469.143,006 522.234,861	11.177
685	469.143,006 522.234,861	686	469.132,208 522.237,431	11.1	686	469.132,208 522.237,431	687	469.115,883 522.239,3	16.432	687	469.115,883 522.239,3	688	469.115,748 522.239,315	0.136
688	469.115,748 522.239,315	689	469.105,635 522.241,2	10.287	689	469.105,635 522.241,2	690	469.085,404 522.245,313	20.645	690	469.085,404 522.245,313	691	469.074,313 522.247,594	11.323

Punct început	X / Y	Punct sfârșit	X / Y	Lungime segment	Punct început	X / Y	Punct sfârșit	X / Y	Lungime segment	Punct început	X / Y	Punct sfârșit	X / Y	Lungime segment
691	469.074,313 522.247,594	692	469.067,917 522.248,91	6.53	692	469.067,917 522.248,91	693	469.058,316 522.254,564	11.14 2	693	469.058,316 522.254,564	694	469.052,127 522.260,516	8.587
694	469.052,127 522.260,516	695	469.049,232 522.263,301	4.017	695	469.049,232 522.263,301	696	469.038,945 522.277,693	17.69	696	469.038,945 522.277,693	697	469.032,943 522.285,745	10.04 3
697	469.032,943 522.285,745	698	469.026,406 522.287,71	6.826	698	469.026,406 522.287,71	699	469.022,62 522.288,235	3.822	699	469.022,62 522.288,235	700	469.017,675 522.289,286	5.055
700	469.017,675 522.289,286	701	469.011,997 522.292,125	6.348	701	469.011,997 522.292,125	702	469.006,948 522.297,275	7.212	702	469.006,948 522.297,275	703	469.003,268 522.300,113	4.647
703	469.003,268 522.300,113	704	469.002,215 522.302,845	2.928	704	469.002,215 522.302,845	705	469.002,32 522.305,683	2.84	705	469.002,32 522.305,683	706	469.003,997 522.312,128	6.66
706	469.003,997 522.312,128	707	469.004,839 522.317,699	5.634	707	469.004,839 522.317,699	708	469.004,102 522.324,532	6.873	708	469.004,102 522.324,532	709	469.001,998 522.333,465	9.177
709	469.001,998 522.333,465	710	468.999,58 522.337,88	5.034	710	468.999,58 522.337,88	711	468.996,529 522.337,775	3.053	711	468.996,529 522.337,775	712	468.995,194 522.336,357	1.948
712	468.995,194 522.336,357	713	468.993,165 522.334,201	2.961	713	468.993,165 522.334,201	714	468.988,115 522.331,468	5.742	714	468.988,115 522.331,468	715	468.983,488 522.330,207	4.796
715	468.983,488 522.330,207	716	468.980,228 522.332,414	3.937	716	468.980,228 522.332,414	717	468.979,282 522.336,304	4.003	717	468.979,282 522.336,304	718	468.979,597 522.340,402	4.11
718	468.979,597 522.340,402	719	468.979,177 522.347,129	6.74	719	468.979,177 522.347,129	720	468.978,229 522.354,907	7.836	720	468.978,229 522.354,907	721	468.976,232 522.357,113	2.976
721	468.976,232 522.357,113	722	468.971,874 522.356,186	4.456	722	468.971,874 522.356,186	723	468.969,815 522.355,748	2.105	723	468.969,815 522.355,748	724	468.963,822 522.355,958	5.997
724	468.963,822 522.355,958	725	468.955,091 522.358,271	9.032	725	468.955,091 522.358,271	726	468.946,782 522.358,901	8.333	726	468.946,782 522.358,901	727	468.944,468 522.356,588	3.272
727	468.944,468 522.356,588	728	468.944,785 522.351,123	5.474	728	468.944,785 522.351,123	729	468.946,258 522.346,078	5.256	729	468.946,258 522.346,078	730	468.949,63 522.339,303	7.568
730	468.949,63 522.339,303	731	468.951,524 522.334,679	4.997	731	468.951,524 522.334,679	732	468.951,839 522.330,475	4.216	732	468.951,839 522.330,475	733	468.949,525 522.322,277	8.518
733	468.949,525 522.322,277	734	468.948,264 522.315,234	7.155	734	468.948,264 522.315,234	735	468.948,369 522.311,87	3.366	735	468.948,369 522.311,87	736	468.950,261 522.305,354	6.785
736	468.950,261 522.305,354	737	468.960,375 522.283,639	23.95 5	737	468.960,375 522.283,639	738	468.965,529 522.272,707	12.08 6	738	468.965,529 522.272,707	739	468.969,947 522.261,461	12.08 3
739	468.969,947 522.261,461	740	468.976,795 522.244,703	18.10 3	740	468.976,795 522.244,703	741	468.980,477 522.234,822	10.54 5	741	468.980,477 522.234,822	742	468.986,682 522.223,366	13.02 9
742	468.986,682 522.223,366	743	468.994,674 522.212,014	13.88 3	743	468.994,674 522.212,014	744	469.002,352 522.200,242	14.05 5	744	469.002,352 522.200,242	745	469.007,401 522.189,627	11.75 5
745	469.007,401 522.189,627	746	469.024,019 522.196,563	18.00 7	746	469.024,019 522.196,563	747	469.035,693 522.200,242	12.24	747	469.035,693 522.200,242	748	469.045,835 522.201,268	10.19 4
748	469.045,835 522.201,268	749	469.047,805 522.193,047	8.454	749	469.047,805 522.193,047	750	469.052,789 522.181,932	12.18 1	750	469.052,789 522.181,932	751	469.059,399 522.166,026	17.22 5
751	469.059,399 522.166,026	752	469.061,717 522.160,7	5.809	752	469.061,717 522.160,7	753	469.065,772 522.152,247	9.375	753	469.065,772 522.152,247	754	469.071,797 522.144,142	10.09 9
754	469.071,797 522.144,142	755	469.075,851 522.135,69	9.374	755	469.075,851 522.135,69	756	469.082,697 522.118,846	18.18 2	756	469.082,697 522.118,846	757	469.086,52 522.111,783	8.031
757	469.086,52 522.111,783	758	469.094,283 522.098,005	15.81 4	758	469.094,283 522.098,005	759	469.105,206 522.076,185	24.40 1	759	469.105,206 522.076,185	760	469.113,201 522.066,691	12.41 2
760	469.113,201 522.066,691	761	469.124,323 522.054,765	16.30 7	761	469.124,323 522.054,765	762	469.134,288 522.046,081	13.21 8	762	469.134,288 522.046,081	763	469.146,454 522.040,175	13.52 4
763	469.146,454 522.040,175	764	469.159,43 522.035,661	13.73 9	764	469.159,43 522.035,661	765	469.171,291 522.030,292	13.02	765	469.171,291 522.030,292	766	469.180,329 522.026,24	9.905
766	469.180,329 522.026,24	767	469.193,073 522.021,724	13.52	767	469.193,073 522.021,724	768	469.205,471 522.016,862	13.31 7	768	469.205,471 522.016,862	769	469.216,014 522.011,883	11.66
769	469.216,014 522.011,883	770	469.226,093 522.004,125	12.71 9	770	469.226,093 522.004,125	771	469.236,403 521.997,178	12.43 2	771	469.236,403 521.997,178	772	469.249,872 521.991,723	14.53 2
772	469.249,872 521.991,723	773	469.266,041 521.987,648	16.67 5	773	469.266,041 521.987,648	774	469.275,462 521.984,416	9.96	774	469.275,462 521.984,416	775	469.291,771 521.975,845	18.42 4
775	469.291,771 521.975,845	776	469.304,988 521.968,117	15.31	776	469.304,988 521.968,117	777	469.315,394 521.961,794	12.17 6	777	469.315,394 521.961,794	778	469.345,675 521.949,955	32.51 3
778	469.345,675 521.949,955	779	469.359,314 521.945,599	14.31 8	779	469.359,314 521.945,599	780	469.374,922 521.940,54	16.40 7	780	469.374,922 521.940,54	781	469.382,937 521.937,309	8.642
781	469.382,937 521.937,309	782	469.400,511 521.931,969	18.36 7	782	469.400,511 521.931,969	783	469.406,177 521.928,84	6.473	783	469.406,177 521.928,84	784	469.411,099 521.925,326	6.048
784	469.411,099 521.925,326	785	469.418,972 521.917,598	11.03 2	785	469.418,972 521.917,598	786	469.424,455 521.914,086	6.511	786	469.424,455 521.914,086	787	469.430,785 521.910,714	7.172
787	469.430,785 521.910,714	788	469.439,642 521.908,465	9.138	788	469.439,642 521.908,465	789	469.449,765 521.906,358	10.34	789	469.449,765 521.906,358	790	469.465,691 521.901,412	16.67 6

Punct început	X / Y	Punct sfârșit	X / Y	Lungime segment	Punct început	X / Y	Punct sfârșit	X / Y	Lungime segment	Punct început	X / Y	Punct sfârșit	X / Y	Lungime segment
790	469.465,691 521.901,412	791	469.473,286 521.899,445	7.846	791	469.473,286 521.899,445	792	469.483,126 521.897,337	10.063	792	469.483,126 521.897,337	793	469.491,423 521.895,792	8.44
793	469.491,423 521.895,792	794	469.499,718 521.895,229	8.314	794	469.499,718 521.895,229	795	469.506,888 521.893,543	7.366	795	469.506,888 521.893,543	796	469.517,574 521.889,889	11.293
796	469.517,574 521.889,889	797	469.529,424 521.886,231	12.402	797	469.529,424 521.886,231	798	469.538,14 521.884,263	8.935	798	469.538,14 521.884,263	799	469.546,576 521.884,263	8.436
799	469.546,576 521.884,263	800	469.563,45 521.884,685	16.879	800	469.563,45 521.884,685	801	469.569,496 521.886,512	6.316	801	469.569,496 521.886,512	802	469.577,089 521.887,496	7.656
802	469.577,089 521.887,496	803	469.585,666 521.886,934	8.595	803	469.585,666 521.886,934	804	469.595,928 521.884,685	10.506	804	469.595,928 521.884,685	805	469.604,647 521.880,751	9.565
805	469.604,647 521.880,751	806	469.613,397 521.875,705	10.101	806	469.613,397 521.875,705	807	469.617,196 521.873,515	4.385	807	469.617,196 521.873,515	808	469.625,21 521.865,365	11.43
808	469.625,21 521.865,365	809	469.628,335 521.856,782	9.134	809	469.628,335 521.856,782	810	469.629,213 521.842,933	13.877	810	469.629,213 521.842,933	811	469.630,791 521.830,662	12.372
811	469.630,791 521.830,662	812	469.633,424 521.828,032	3.722	812	469.633,424 521.828,032	813	469.638,51 521.828,032	5.086	813	469.638,51 521.828,032	814	469.641,141 521.826,805	2.903
814	469.641,141 521.826,805	815	469.647,458 521.819,442	9.701	815	469.647,458 521.819,442	816	469.657,105 521.804,54	17.752	816	469.657,105 521.804,54	817	469.664,122 521.793,847	12.79
817	469.664,122 521.793,847	818	469.672,365 521.789,64	9.255	818	469.672,365 521.789,64	819	469.684,822 521.785,082	13.265	819	469.684,822 521.785,082	820	469.695,172 521.784,029	10.403
820	469.695,172 521.784,029	821	469.707,274 521.784,205	12.103	821	469.707,274 521.784,205	822	469.721,835 521.782,628	14.646	822	469.721,835 521.782,628	823	469.731,56 521.780,779	9.899
823	469.731,56 521.780,779	824	469.739,08 521.778,337	7.907	824	469.739,08 521.778,337	825	469.750,922 521.771,762	13.545	825	469.750,922 521.771,762	826	469.763,327 521.765,376	13.952
826	469.763,327 521.765,376	827	469.766,711 521.764,249	3.567	827	469.766,711 521.764,249	828	469.773,854 521.764,623	7.153	828	469.773,854 521.764,623	829	469.779,681 521.764,06	5.854
829	469.779,681 521.764,06	830	469.790,77 521.763,872	11.091	830	469.790,77 521.763,872	831	469.798,665 521.763,122	7.931	831	469.798,665 521.763,122	832	469.802,8 521.760,68	4.802
832	469.802,8 521.760,68	833	469.807,876 521.756,171	6.789	833	469.807,876 521.756,171	834	469.816,521 521.748,281	11.704	834	469.816,521 521.748,281	835	469.824,041 521.742,271	9.627
835	469.824,041 521.742,271	836	469.836,633 521.733,066	15.598	836	469.836,633 521.733,066	837	469.844,608 521.727,025	10.005	837	469.844,608 521.727,025	838	469.862,046 521.713,813	21.878
838	469.862,046 521.713,813	839	469.880,466 521.694,653	26.578	839	469.880,466 521.694,653	840	469.896,443 521.675,305	25.092	840	469.896,443 521.675,305	841	469.904,15 521.660,277	16.889
841	469.904,15 521.660,277	842	469.908,433 521.652,051	9.274	842	469.908,433 521.652,051	843	469.913,736 521.641,868	11.481	843	469.913,736 521.641,868	844	469.926,224 521.610,602	33.668
844	469.926,224 521.610,602	845	469.927,3 521.598,124	12.524	845	469.927,3 521.598,124	846	469.927,3 521.590,611	7.513	846	469.927,3 521.590,611	847	469.929,448 521.585,11	5.905
847	469.929,448 521.585,11	848	469.933,341 521.570,484	15.135	848	469.933,341 521.570,484	849	469.936,428 521.555,591	15.21	849	469.936,428 521.555,591	850	469.936,026 521.543,918	11.68
850	469.936,026 521.543,918	851	469.933,878 521.533,184	10.947	851	469.933,878 521.533,184	852	469.929,372 521.525,632	8.794	852	469.929,372 521.525,632	853	469.923,862 521.514,427	12.486
853	469.923,862 521.514,427	854	469.919,49 521.503,031	12.206	854	469.919,49 521.503,031	855	469.918,349 521.496,954	6.183	855	469.918,349 521.496,954	856	469.918,349 521.490,78	6.174
856	469.918,349 521.490,78	857	469.916,165 521.488,122	3.44	857	469.916,165 521.488,122	858	469.914,361 521.485,653	3.058	858	469.914,361 521.485,653	859	469.914,266 521.481,284	4.37
859	469.914,266 521.481,284	860	469.913,79 521.478,057	3.262	860	469.913,79 521.478,057	861	469.911,384 521.476,045	3.136	861	469.911,384 521.476,045	862	469.903,677 521.470,302	9.611
862	469.903,677 521.470,302	863	469.898,454 521.464,168	8.056	863	469.898,454 521.464,168	864	469.895,19 521.456,73	8.123	864	469.895,19 521.456,73	865	469.895,711 521.452,03	4.729
865	469.895,711 521.452,03	866	469.899,89 521.448,116	5.726	866	469.899,89 521.448,116	867	469.903,155 521.444,722	4.71	867	469.903,155 521.444,722	868	469.902,765 521.439,502	5.235
868	469.902,765 521.439,502	869	469.900,675 521.431,149	8.61	869	469.900,675 521.431,149	870	469.895,041 521.420,255	12.265	870	469.895,041 521.420,255	871	469.889,558 521.412,556	9.452
871	469.889,558 521.412,556	872	469.883,582 521.406,551	8.472	872	469.883,582 521.406,551	873	469.872,176 521.400,201	13.054	873	469.872,176 521.400,201	874	469.859,632 521.393,85	14.06
874	469.859,632 521.393,85	875	469.849,855 521.383,267	14.408	875	469.849,855 521.383,267	876	469.842,848 521.372,682	12.694	876	469.842,848 521.372,682	877	469.840,732 521.360,959	11.912
877	469.840,732 521.360,959	878	469.839,471 521.345,115	15.894	878	469.839,471 521.345,115	879	469.837,421 521.340,503	5.047	879	469.837,421 521.340,503	880	469.835,753 521.330,124	10.512
880	469.835,753 521.330,124	881	469.836,653 521.321,541	8.63	881	469.836,653 521.321,541	882	469.838,704 521.319,361	2.993	882	469.838,704 521.319,361	883	469.840,754 521.317,184	2.99
883	469.840,754 521.317,184	884	469.848,319 521.314,878	7.909	884	469.848,319 521.314,878	885	469.851,011 521.312,828	3.384	885	469.851,011 521.312,828	886	469.851,523 521.309,752	3.118
886	469.851,523 521.309,752	887	469.851,328 521.308,035	1.728	887	469.851,328 521.308,035	888	469.851,022 521.307,629	0.508	888	469.851,022 521.307,629	889	469.849,873 521.300,871	6.855

Punct început	X / Y	Punct sfârșit	X / Y	Lungime segment	Punct început	X / Y	Punct sfârșit	X / Y	Lungime segment	Punct început	X / Y	Punct sfârșit	X / Y	Lungime segment
889	469.849,873 521.300,871	890	469.852,063 521.290,484	10.615	890	469.852,063 521.290,484	891	469.853,446 521.287,409	3.372	891	469.853,446 521.287,409	892	469.857,226 521.279,007	9.213
892	469.857,226 521.279,007	893	469.868,69 521.272,159	13.354	893	469.868,69 521.272,159	894	469.884,475 521.262,731	18.386	894	469.884,475 521.262,731	895	469.899,501 521.255,526	16.664
895	469.899,501 521.255,526	896	469.926,306 521.241,715	30.154	896	469.926,306 521.241,715	897	469.936,341 521.234,693	12.248	897	469.936,341 521.234,693	898	469.940,771 521.231,84	5.269
898	469.940,771 521.231,84	899	469.946,034 521.226,892	7.224	899	469.946,034 521.226,892	900	469.944,357 521.225,898	1.949	900	469.944,357 521.225,898	901	469.940,08 521.222,139	5.694
901	469.940,08 521.222,139	902	469.934,551 521.216,245	8.081	902	469.934,551 521.216,245	903	469.926,946 521.208,534	10.83	903	469.926,946 521.208,534	904	469.918,469 521.201,536	10.992
904	469.918,469 521.201,536	905	469.909,399 521.196,157	10.545	905	469.909,399 521.196,157	906	469.899,003 521.190,188	11.988	906	469.899,003 521.190,188	907	469.892,661 521.185,325	7.992
907	469.892,661 521.185,325	908	469.890,894 521.181,936	3.822	908	469.890,894 521.181,936	909	469.890,282 521.176,56	5.411	909	469.890,282 521.176,56	910	469.890,167 521.171,514	5.047
910	469.890,167 521.171,514	911	469.888,56 521.168,187	3.695	911	469.888,56 521.168,187	912	469.884,199 521.163,257	6.582	912	469.884,199 521.163,257	913	469.880,181 521.157,177	7.288
913	469.880,181 521.157,177	914	469.878,115 521.151,214	6.311	914	469.878,115 521.151,214	915	469.878,459 521.143,529	7.693	915	469.878,459 521.143,529	916	469.879,378 521.137,222	6.374
916	469.879,378 521.137,222	917	469.879,608 521.132,176	5.051	917	469.879,608 521.132,176	918	469.878,279 521.126,13	6.19	918	469.878,279 521.126,13	919	469.876,638 521.119,572	6.76
919	469.876,638 521.119,572	920	469.876,455 521.113,834	5.741	920	469.876,455 521.113,834	921	469.878,006 521.110,738	3.463	921	469.878,006 521.110,738	922	469.882,38 521.108,733	4.812
922	469.882,38 521.108,733	923	469.886,025 521.108,004	3.717	923	469.886,025 521.108,004	924	469.889,853 521.105,637	4.501	924	469.889,853 521.105,637	925	469.893,953 521.100,353	6.688
925	469.893,953 521.100,353	926	469.897,052 521.092,52	8.424	926	469.897,052 521.092,52	927	469.902,031 521.078,008	15.342	927	469.902,031 521.078,008	928	469.903,696 521.074,535	3.851
928	469.903,696 521.074,535	929	469.904,494 521.070,847	3.773	929	469.904,494 521.070,847	930	469.906,737 521.066,144	5.21	930	469.906,737 521.066,144	931	469.910,791 521.061,804	5.939
931	469.910,791 521.061,804	932	469.917,159 521.057,392	7.747	932	469.917,159 521.057,392	933	469.924,255 521.056,018	7.228	933	469.924,255 521.056,018	934	469.929,175 521.056,524	4.946
934	469.929,175 521.056,524	935	469.934,894 521.057,464	5.796	935	469.934,894 521.057,464	936	469.941,626 521.057,464	6.732	936	469.941,626 521.057,464	937	469.945,678 521.055,729	4.408
937	469.945,678 521.055,729	938	469.949,226 521.054,427	3.779	938	469.949,226 521.054,427	939	469.959,622 521.054,413	10.396	939	469.959,622 521.054,413	940	469.965,946 521.054,126	6.331
940	469.965,946 521.054,126	941	469.970,43 521.053,321	4.556	941	469.970,43 521.053,321	942	469.974,858 521.050,334	5.341	942	469.974,858 521.050,334	943	469.978,308 521.048,036	4.145
943	469.978,308 521.048,036	944	469.981,813 521.046,025	4.041	944	469.981,813 521.046,025	945	469.985,09 521.044,819	3.492	945	469.985,09 521.044,819	946	469.988,482 521.041,658	4.637
946	469.988,482 521.041,658	947	469.993,312 521.034,385	8.731	947	469.993,312 521.034,385	948	469.996,644 521.031,282	4.553	948	469.996,644 521.031,282	949	470.001,072 521.027,835	5.612
949	470.001,072 521.027,835	950	470.005,729 521.024,56	5.693	950	470.005,729 521.024,56	951	470.008,604 521.021,458	4.229	951	470.008,604 521.021,458	952	470.008,891 521.019,965	1.52
952	470.008,891 521.019,965	953	470.007,453 521.019,448	1.528	953	470.007,453 521.019,448	954	470.003,371 521.020,883	4.327	954	470.003,371 521.020,883	955	469.999,061 521.023,009	4.806
955	469.999,061 521.023,009	956	469.995,264 521.025,997	4.832	956	469.995,264 521.025,997	957	469.992,275 521.029,501	4.606	957	469.992,275 521.029,501	958	469.989,633 521.031,168	3.124
958	469.989,633 521.031,168	959	469.980,455 521.036,473	10.601	959	469.980,455 521.036,473	960	469.974,592 521.039,519	6.607	960	469.974,592 521.039,519	961	469.965,968 521.043,08	9.33
961	469.965,968 521.043,08	962	469.956,252 521.043,54	9.727	962	469.956,252 521.043,54	963	469.948,665 521.042,563	7.65	963	469.948,665 521.042,563	964	469.933,461 521.037,386	16.061
964	469.933,461 521.037,386	965	469.927,31 521.035,374	6.472	965	469.927,31 521.035,374	966	469.918,627 521.033,077	8.982	966	469.918,627 521.033,077	967	469.911,671 521.031,985	7.041
967	469.911,671 521.031,985	968	469.905,808 521.032,387	5.877	968	469.905,808 521.032,387	969	469.898,796 521.034,628	7.361	969	469.898,796 521.034,628	970	469.883,826 521.042,117	16.739
970	469.883,826 521.042,117	971	469.874,741 521.047,174	10.398	971	469.874,741 521.047,174	972	469.864,796 521.053,493	11.783	972	469.864,796 521.053,493	973	469.851,552 521.061,835	15.652
973	469.851,552 521.061,835	974	469.844,711 521.065,052	7.56	974	469.844,711 521.065,052	975	469.838,677 521.066,144	6.132	975	469.838,677 521.066,144	976	469.832,467 521.066,259	6.211
976	469.832,467 521.066,259	977	469.828,873 521.065,798	3.623	977	469.828,873 521.065,798	978	469.823,96 521.063,789	5.308	978	469.823,96 521.063,789	979	469.816,926 521.060,889	7.608
979	469.816,926 521.060,889	980	469.808,666 521.057,988	8.755	980	469.808,666 521.057,988	981	469.804,311 521.057,542	4.378	981	469.804,311 521.057,542	982	469.798,284 521.057,207	6.036
982	469.798,284 521.057,207	983	469.793,596 521.056,426	4.753	983	469.793,596 521.056,426	984	469.790,916 521.055,533	2.825	984	469.790,916 521.055,533	985	469.786,896 521.052,41	5.091
985	469.786,896 521.052,41	986	469.780,644 521.045,939	8.998	986	469.780,644 521.045,939	987	469.769,061 521.036,396	15.008	987	469.769,061 521.036,396	988	469.762,286 521.028,581	10.343

Punct început	X / Y	Punct sfârșit	X / Y	Lungime segment	Punct început	X / Y	Punct sfârșit	X / Y	Lungime segment	Punct început	X / Y	Punct sfârșit	X / Y	Lungime segment
988	469.762,286 521.028,581	989	469.758,984 521.022,156	7.224	989	469.758,984 521.022,156	990	469.752,063 521.002,725	20.627	990	469.752,063 521.002,725	991	469.747,189 520.992,131	11.661
991	469.747,189 520.992,131	992	469.744,751 520.987,016	5.666	992	469.744,751 520.987,016	993	469.743,41 520.982,267	4.935	993	469.743,41 520.982,267	994	469.742,193 520.975,691	6.688
994	469.742,193 520.975,691	995	469.741,218 520.970,089	5.686	995	469.741,218 520.970,089	996	469.739,145 520.965,584	4.959	996	469.739,145 520.965,584	997	469.735,491 520.962,296	4.916
997	469.735,491 520.962,296	998	469.729,395 520.958,406	7.231	998	469.729,395 520.958,406	999	469.722,756 520.952,53	8.866	999	469.722,756 520.952,53	1	469.717,256 520.943,621	10.47

** Lungimile segmentelor sunt determinate în planul de proiecție Stereo 70 și sunt rotunjite la 1 milimetru.

*** Distanța dintre puncte este formată din segmente cumulate ce sunt mai mici decât valoarea 1 milimetru.

Neutilizabil în Circuitul Civil

**DATE DESPRE IMOBILUL NR. 2300**

Oficiul de Cadastru și Publicitate Imobiliară SIBIU
Biroul de Cadastru și Publicitate Imobiliară Medias

A. Partea I. Descrierea imobilului

TEREN Extravilan

Adresa: Jud. Sibiu

Nr. Crt	Nr cadastral Nr. topografic	Suprafața* (mp)	Observații / Referințe
A1		2.600	Sector cadastral:39 Teren neimprejmuit;

B. Partea II. Proprietari și acte

Inscrieri privitoare la dreptul de proprietate și alte drepturi reale	Referințe
/	
Act Administrativ nr. 211/31, din 27/11/1992 emis de CJSDPAT SIBIU;	
B1	A1
Intabulare, drept de PROPRIETATE, Legea 18/1991, dobandit prin Reconstituire, cota actuala 1/1, cota initiala 1/1	
1) RUPA IORDAN DEFUNCT:Da	
2) RUPA ADOLF DEFUNCT:Da	
3) RUPA DUMITREANA DEFUNCT:Da	
4) RUPA MARTIN	

C. Partea III. SARCINI .

Inscrieri privind dezmembramintele dreptului de proprietate, drepturi reale de garanție și sarcini	Referințe
NU SUNT	

Anexa Nr. 1 La Partea I

Teren

Nr cadastral	Suprafața (mp)*	Observații / Referințe
	2.600	

* Suprafața este determinată în planul de proiecție Stereo 70.

DETALII LINIARE IMOBIL



Date referitoare la teren

Crt	Categorie folosință	Intra vilan	Suprafața (mp)	Tarla	Parcelă	Nr. topo	Observații / Referințe
1	faneata	NU	2.600	39	701/21	-	

Lungime Segmente

1) Valorile lungimilor segmentelor sunt obținute din proiecție în plan.

Punct început	X / Y	Punct sfârșit	X / Y	Lungime segment (** (m)
1	470.432,346 527.275,35	2	470.434,581 527.364,924	89.602
2	470.434,581 527.364,924	3	470.405,693 527.365,873	28.904
3	470.405,693 527.365,873	4	470.403,44 527.275,592	90.309
4	470.403,44 527.275,592	1	470.432,346 527.275,35	28.907

** Lungimile segmentelor sunt determinate în planul de proiecție Stereo 70 și sunt rotunjite la 1 milimetru.

*** Distanţa dintre puncte este formată din segmente cumulate ce sunt mai mici decât valoarea 1 milimetru.

Neutilizabil în Circuitul
Civil



DATE DESPRE IMOBILUL NR. 2301

Oficiul de Cadastru și Publicitate Imobiliară SIBIU
Biroul de Cadastru și Publicitate Imobiliară Medias

A. Partea I. Descrierea imobilului

TEREN Extravilan

Adresa: Jud. Sibiu

Nr. Crt	Nr cadastral Nr. topografic	Suprafața* (mp)	Observații / Referințe
A1		2.000	Sector cadastral:39 Teren neimprejmuit;

B. Partea II. Proprietari și acte

Inscrieri privitoare la dreptul de proprietate și alte drepturi reale	Referințe
/	
Act Administrativ nr. 2900, din 24/07/2024 emis de PRIMĂRIA COMUNEI HOGHILAG;	
B1	Inscrierea posesiei, drept de PROPRIETATE, dobandit prin Lege, cota actuala 1/1, cota initiala 1/1
	1) NEIDENTIFICAT NEIDENTIFICAT
Act Normativ nr. 7, din 13/03/1996 emis de PARLAMENTUL ROMÂNIEI;	
B2	Se notează mențiunea de proprietar neidentificat, rezerva comisiei locale de fond funciar

C. Partea III. SARCINI .

Inscrieri privind dezmembramentele dreptului de proprietate, drepturi reale de garanție și sarcini	Referințe
NU SUNT	

Teren

Nr cadastral	Suprafața (mp)*	Observații / Referințe
	2.000	

* Suprafața este determinată în planul de proiecție Stereo 70.



Date referitoare la teren

Crt	Categorie folosință	Intra vilan	Suprafața (mp)	Tarla	Parcelă	Nr. topo	Observații / Referințe
1	faneata	NU	2.000	39	685	-	

Lungime Segmente

1) Valorile lungimilor segmentelor sunt obținute din proiecție în plan.

Punct început	X / Y	Punct sfârșit	X / Y	Lungime segment (** (m)
1	470.457,519 527.364,203	2	470.449,597 527.364,452	7.926
2	470.449,597 527.364,452	3	470.434,581 527.364,924	15.023
3	470.434,581 527.364,924	4	470.432,346 527.275,35	89.602
4	470.432,346 527.275,35	5	470.435,719 527.276,388	3.529
5	470.435,719 527.276,388	6	470.443,206 527.280,797	8.689

Punct început	X / Y	Punct sfârșit	X / Y	Lungime segment (** (m)
6	470.443,206 527.280,797	7	470.447,997 527.282,721	5.163
7	470.447,997 527.282,721	8	470.454,589 527.284,25	6.767
8	470.454,589 527.284,25	9	470.457,275 527.284,387	2.689
9	470.457,275 527.284,387	1	470.457,519 527.364,203	79.816

** Lungimile segmentelor sunt determinate în planul de proiecție Stereo 70 și sunt rotunjite la 1 milimetru.

*** Distanța dintre puncte este formată din segmente cumulate ce sunt mai mici decât valoarea 1 milimetru.

Neutilizabil în Circuitul Civil

**DATE DESPRE IMOBILUL NR. 2302**

Oficiul de Cadastru și Publicitate Imobiliară SIBIU
Biroul de Cadastru și Publicitate Imobiliară Medias

A. Partea I. Descrierea imobilului

TEREN Extravilan

Adresa: Jud. Sibiu

Nr. Crt	Nr cadastral Nr. topografic	Suprafața* (mp)	Observații / Referințe
A1		3.300	Sector cadastral:39 Teren neimprejmit;

B. Partea II. Proprietari și acte

Inscrieri privitoare la dreptul de proprietate și alte drepturi reale	Referințe
/	
Act Administrativ nr. 159/31, din 30/11/1992 emis de CJSDPAT SIBIU;	
B1	A1
Intabulare, drept de PROPRIETATE, Legea 18/1991, dobandit prin Reconstituire, cota actuala 1/1, cota initiala 1/1 1) CIURAR PETRU	

C. Partea III. SARCINI .

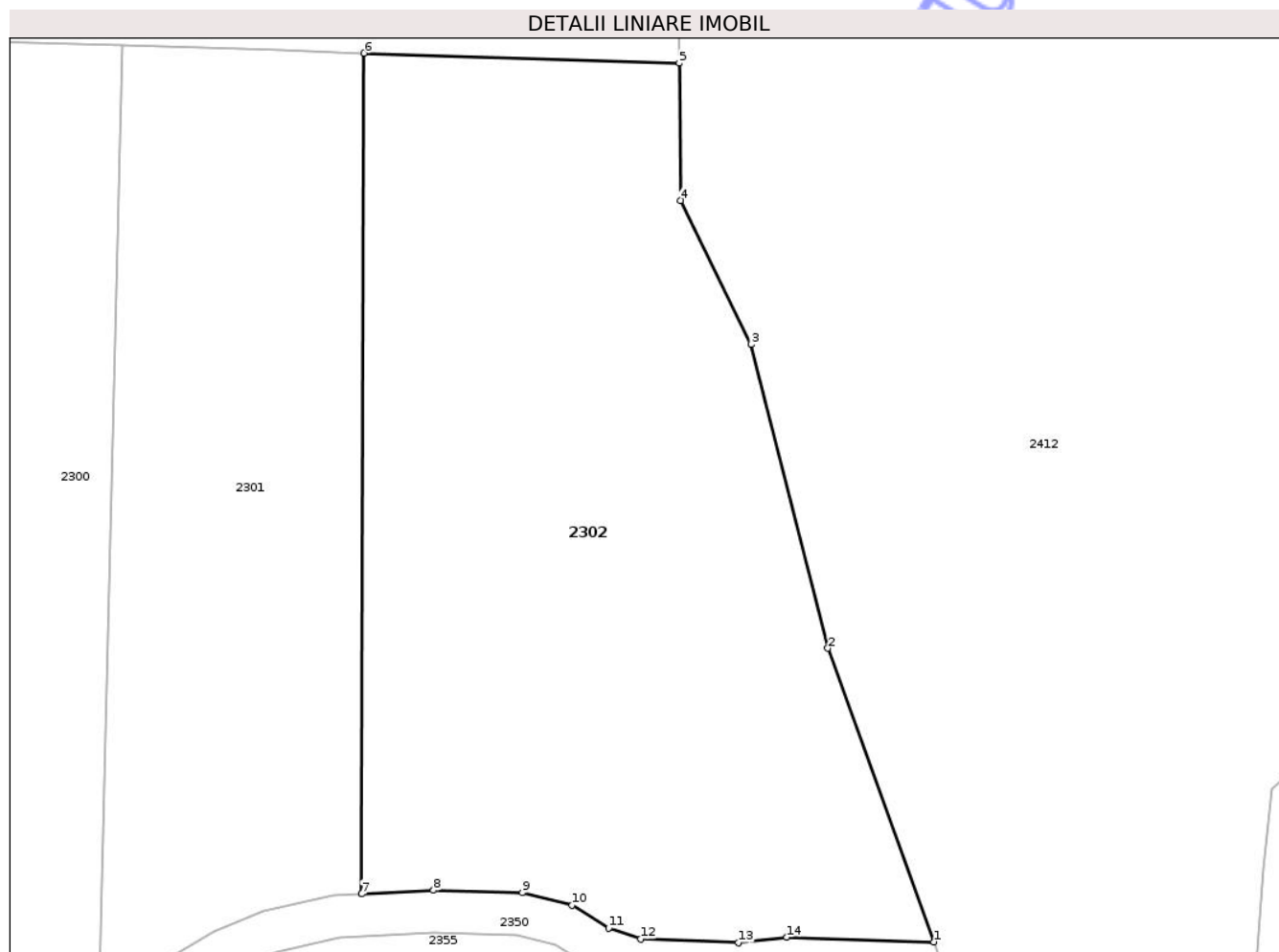
Inscrieri privind dezmembramintele dreptului de proprietate, drepturi reale de garanție și sarcini	Referințe
NU SUNT	

Anexa Nr. 1 La Partea I

Teren

Nr cadastral	Suprafața (mp)*	Observații / Referințe
	3.300	

* Suprafața este determinată în planul de proiecție Stereo 70.



Date referitoare la teren

Crt	Categorie folosință	Intra vilan	Suprafața (mp)	Tarla	Parcelă	Nr. topo	Observații / Referințe
1	faneata	NU	3.300	39	686/23	-	

Lungime Segmente

1) Valorile lungimilor segmentelor sunt obținute din proiecție în plan.

Punct început	X / Y	Punct sfârșit	X / Y	Lungime segment (** (m)
1	470.511,65 527.279,831	2	470.501,577 527.307,706	29.639
2	470.501,577 527.307,706	3	470.494,284 527.336,563	29.764
3	470.494,284 527.336,563	4	470.487,596 527.350,233	15.218
4	470.487,596 527.350,233	5	470.487,46 527.363,262	13.03
5	470.487,46 527.363,262	6	470.457,519 527.364,203	29.956

Punct început	X / Y	Punct sfârșit	X / Y	Lungime segment (** (m)
6	470.457,519 527.364,203	7	470.457,275 527.284,387	79.816
7	470.457,275 527.284,387	8	470.464,116 527.284,735	6.85
8	470.464,116 527.284,735	9	470.472,55 527.284,508	8.437
9	470.472,55 527.284,508	10	470.477,29 527.283,318	4.887
10	470.477,29 527.283,318	11	470.480,747 527.281,134	4.089
11	470.480,747 527.281,134	12	470.483,784 527.280,094	3.21
12	470.483,784 527.280,094	13	470.493,092 527.279,747	9.314
13	470.493,092 527.279,747	14	470.497,68 527.280,268	4.617
14	470.497,68 527.280,268	1	470.511,65 527.279,831	13.977

** Lungimile segmentelor sunt determinate în planul de proiecție Stereo 70 și sunt rotunjite la 1 milimetru.

*** Distanța dintre puncte este formată din segmente cumulate ce sunt mai mici decât valoarea 1 milimetru.

**DATE DESPRE IMOBILUL NR. 2304**

Oficiul de Cadastru și Publicitate Imobiliară SIBIU
Biroul de Cadastru și Publicitate Imobiliară Medias

A. Partea I. Descrierea imobilului

TEREN Extravilan

Adresa: Jud. Sibiu

Nr. Crt	Nr cadastral Nr. topografic	Suprafața* (mp)	Observații / Referințe
A1		3.900	Sector cadastral:38 Teren neimprejmuit;

Construcții

Crt	Nr cadastral Nr. topografic	Adresa	Observații / Referințe
A1.1		Jud. Sibiu	Nr. niveluri:1; S. construita la sol:49 mp; ANEXA -P
A1.2		Jud. Sibiu	Nr. niveluri:1; S. construita la sol:15 mp; ANEXA -P

B. Partea II. Proprietari și acte

Inscrieri privitoare la dreptul de proprietate și alte drepturi reale		Referințe
/		
Act Administrativ nr. 492/31, din 19/02/1996 emis de CJSDPAT SIBIU;		
B1	Intabulare, drept de PROPRIETATE, Legea 18/1991, dobandit prin Reconstituire, cota actuala 1/1, cota initiala 1/1 1) PUICA ELEONORA DEFUNCT:Da	A1
Act Normativ nr. 7, din 13/03/1996 emis de PARLAMENTUL ROMÂNIEI;		
B2	Intabulare, drept de PROPRIETATE, dobandit prin Lege, cota actuala 1/1, cota initiala 1/1 1) PUICA ELEONORA DEFUNCT:Da	A1.1, A1.2

C. Partea III. SARCINI .

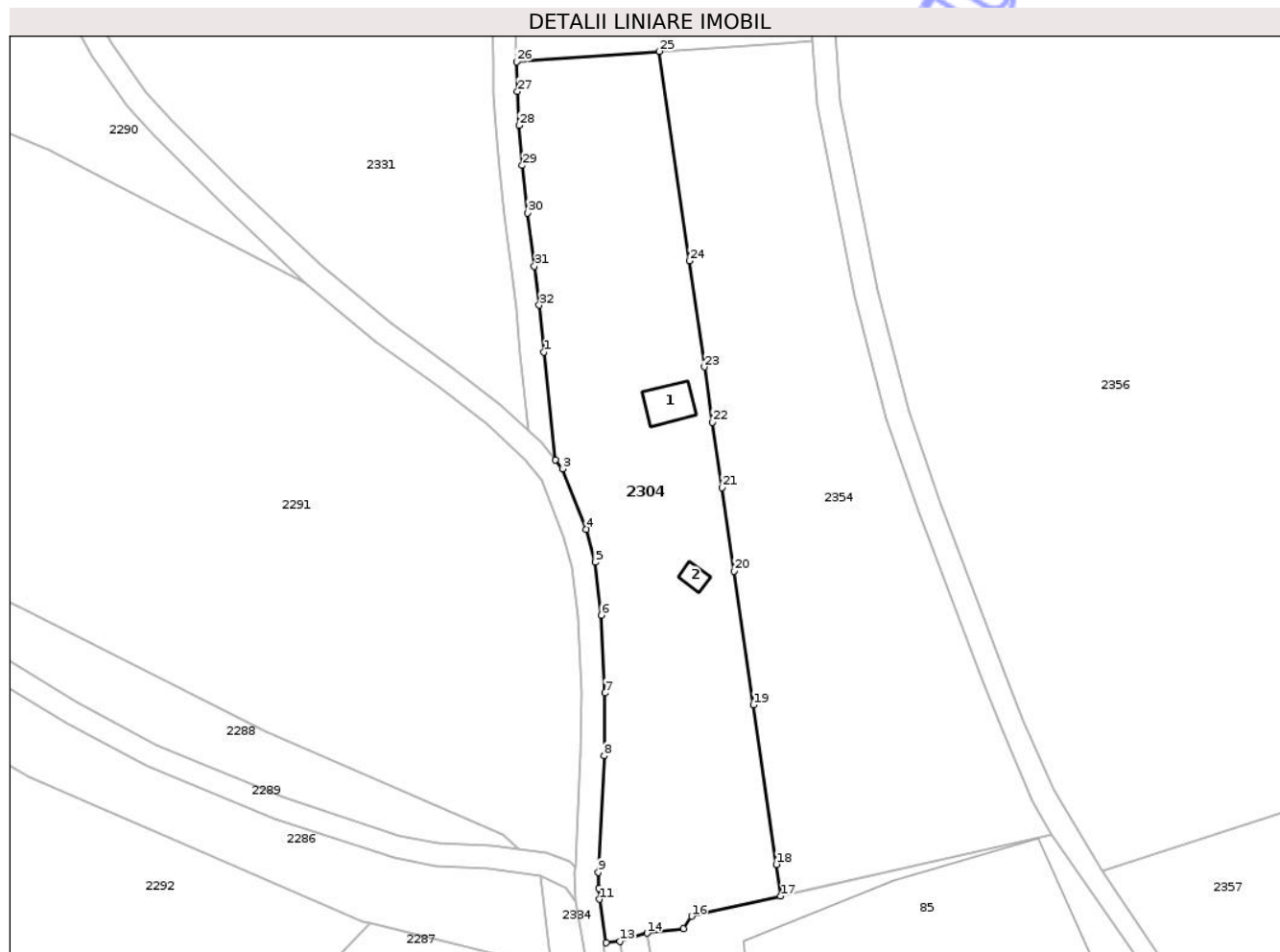
Inscrieri privind dezmembramintele dreptului de proprietate, drepturi reale de garanție și sarcini	Referințe
NU SUNT	

Anexa Nr. 1 La Partea I

Teren

Nr cadastral	Suprafața (mp)*	Observații / Referințe
	3.900	

* Suprafața este determinată în planul de proiecție Stereo 70.



Date referitoare la teren

Crt	Categorie folosință	Intra vilan	Suprafața (mp)	Tarla	Parcelă	Nr. topo	Observații / Referințe
1	faneata	NU	1.790	40	706/5	-	NR. PARCELA 786/5 GRESIT IN TP
2	ape statatoare	NU	1.235	40	706/5	-	
3	ape statatoare	NU	161	40	706/5	-	
4	ape statatoare	NU	564	40	706/5	-	
5	curti constructii	NU	110	40	706/5	-	
6	curti constructii	NU	40	40	706/5	-	

Date referitoare la construcții

Crt	Număr	Destinație construcție	Supraf. (mp)	Situație juridică	Observații / Referințe
A1.1		construcții anexa	49	Cu acte	Nr. niveluri:1; S. construita la sol:49 mp; ANEXA -P
A1.2		construcții anexa	15	Cu acte	Nr. niveluri:1; S. construita la sol:15 mp; ANEXA -P

Lungime Segmente

1) Valorile lungimilor segmentelor sunt obținute din proiecție în plan.

Punct început	X / Y	Punct sfârșit	X / Y	Lungime segment (** (m))
1	470.433,403 527.126,641	2	470.435,364 527.108,257	18.488
3	470.436,595 527.106,73	4	470.440,663 527.096,415	11.088
5	470.442,153 527.090,742	6	470.443,211 527.081,713	9.091
7	470.443,808 527.068,448	8	470.443,688 527.057,726	10.723
9	470.442,712 527.037,865	10	470.442,812 527.035,1	2.767
11	470.442,88 527.033,223	12	470.444,074 527.025,82	7.499
13	470.446,416 527.026,065	14	470.451,018 527.027,457	4.808
15	470.457,281 527.028,238	16	470.458,644 527.030,344	2.509
17	470.473,876 527.033,791	18	470.473,096 527.039,201	5.466
19	470.469,174 527.066,421	20	470.465,887 527.089,225	23.04
21	470.463,827 527.103,524	22	470.462,221 527.114,67	11.261
23	470.460,86 527.124,114	24	470.458,249 527.142,228	18.301
25	470.453,099 527.177,967	26	470.428,741 527.176,228	24.42
27	470.428,869 527.171,127	28	470.429,196 527.165,329	5.807
29	470.429,711 527.158,497	30	470.430,616 527.150,412	8.135
31	470.431,783 527.141,3	32	470.432,622 527.134,644	6.709

Punct început	X / Y	Punct sfârșit	X / Y	Lungime segment (** (m))
2	470.435,364 527.108,257	3	470.436,595 527.106,73	1.961
4	470.440,663 527.096,415	5	470.442,153 527.090,742	5.865
6	470.443,211 527.081,713	7	470.443,808 527.068,448	13.278
8	470.443,688 527.057,726	9	470.442,712 527.037,865	19.885
10	470.442,812 527.035,1	11	470.442,88 527.033,223	1.878
12	470.444,074 527.025,82	13	470.446,416 527.026,065	2.355
14	470.451,018 527.027,457	15	470.457,281 527.028,238	6.312
16	470.458,644 527.030,344	17	470.473,876 527.033,791	15.617
18	470.473,096 527.039,201	19	470.469,174 527.066,421	27.501
20	470.465,887 527.089,225	21	470.463,827 527.103,524	14.447
22	470.462,221 527.114,67	23	470.460,86 527.124,114	9.542
24	470.458,249 527.142,228	25	470.453,099 527.177,967	36.108
26	470.428,741 527.176,228	27	470.428,869 527.171,127	5.103
28	470.429,196 527.165,329	29	470.429,711 527.158,497	6.851
30	470.430,616 527.150,412	31	470.431,783 527.141,3	9.186
32	470.432,622 527.134,644	1	470.433,403 527.126,641	8.041

** Lungimile segmentelor sunt determinate în planul de proiecție Stereo 70 și sunt rotunjite la 1 milimetru.

*** Distanța dintre puncte este formată din segmente cumulate ce sunt mai mici decât valoarea 1 milimetru.

**DATE DESPRE IMOBILUL NR. 2306**

Oficiul de Cadastru și Publicitate Imobiliară SIBIU
Biroul de Cadastru și Publicitate Imobiliară Medias

A. Partea I. Descrierea imobilului

TEREN Extravilan

Adresa: Jud. Sibiu

Nr. Crt	Nr cadastral Nr. topografic	Suprafața* (mp)	Observații / Referințe
A1		13.100	Sector cadastral:39 Teren neimprejmit;

B. Partea II. Proprietari și acte

Inscrieri privitoare la dreptul de proprietate și alte drepturi reale	Referințe
/	
Act Administrativ nr. 222/31, din 30/11/1992 emis de CJSDPAT SIBIU;	
B1	A1
Intabulare, drept de PROPRIETATE, Legea 18/1991, dobandit prin Reconstituire, cota actuala 1/1, cota initiala 1/1 1) ERDEI G. EMIL DEFUNCT:Da	

C. Partea III. SARCINI .

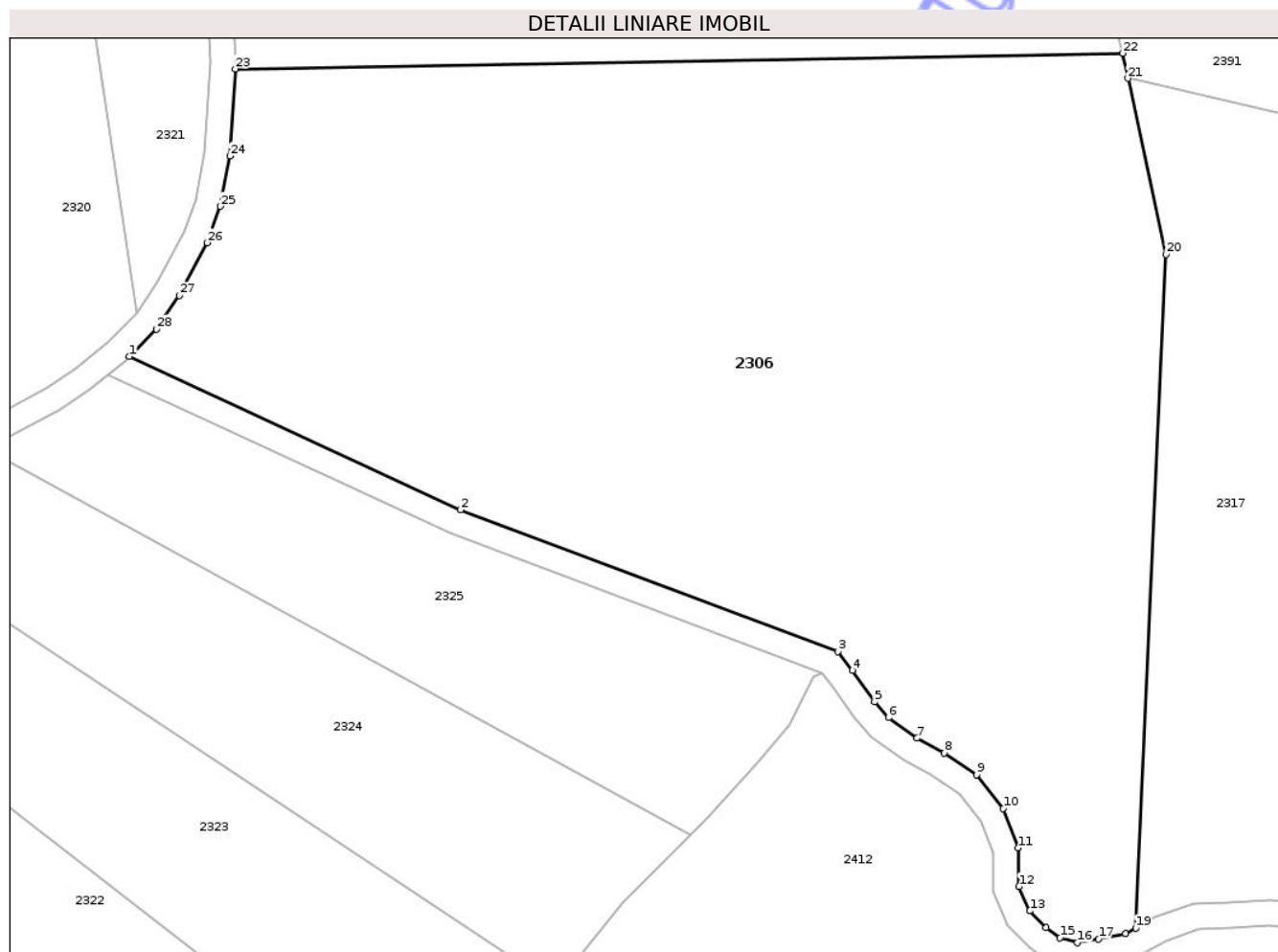
Inscrieri privind dezmembramintele dreptului de proprietate, drepturi reale de garanție și sarcini	Referințe
NU SUNT	

Anexa Nr. 1 La Partea I

Teren

Nr cadastral	Suprafața (mp)*	Observații / Referințe
	13.100	

* Suprafața este determinată în planul de proiecție Stereo 70.



Date referitoare la teren

Crt	Categorie folosință	Intra vilan	Suprafața (mp)	Tarla	Parcelă	Nr. topo	Observații / Referințe
1	arabil	NU	13.100	39	696/2/2	-	

Lungime Segmente

1) Valorile lungimilor segmentelor sunt obținute din proiecție în plan.

Punct început	X / Y	Punct sfârșit	X / Y	Lungime segment (** (m)
1	470.581,964 527.641,903	2	470.633,866 527.617,859	57.201
3	470.692,978 527.595,684	4	470.695,279 527.592,727	3.747
5	470.698,73 527.587,77	6	470.700,918 527.585,309	3.293
7	470.705,414 527.582,087	8	470.709,659 527.579,802	4.821
9	470.714,742 527.576,373	10	470.718,929 527.571,108	6.727

Punct început	X / Y	Punct sfârșit	X / Y	Lungime segment (** (m)
2	470.633,866 527.617,859	3	470.692,978 527.595,684	63.134
4	470.695,279 527.592,727	5	470.698,73 527.587,77	6.04
6	470.700,918 527.585,309	7	470.705,414 527.582,087	5.531
8	470.709,659 527.579,802	9	470.714,742 527.576,373	6.131
10	470.718,929 527.571,108	11	470.721,27 527.564,919	6.617

Punct început	X / Y	Punct sfârșit	X / Y	Lungime segment (** (m)
11	470.721,27 527.564,919	12	470.721,377 527.558,876	6.044
13	470.723,08 527.555,067	14	470.725,593 527.552,4	3.664
15	470.727,792 527.550,831	16	470.730,531 527.550,058	2.846
17	470.733,873 527.550,658	18	470.738,087 527.551,52	4.301
19	470.739,683 527.552,389	20	470.744,386 527.657,912	105.628
21	470.738,454 527.685,459	22	470.737,607 527.689,389	4.02
23	470.598,524 527.686,939	24	470.597,758 527.673,284	13.676
25	470.596,167 527.665,418	26	470.594,093 527.659,69	6.092
27	470.589,775 527.651,434	28	470.586,136 527.646,175	6.395

Punct început	X / Y	Punct sfârșit	X / Y	Lungime segment (** (m)
12	470.721,377 527.558,876	13	470.723,08 527.555,067	4.172
14	470.725,593 527.552,4	15	470.727,792 527.550,831	2.701
16	470.730,531 527.550,058	17	470.733,873 527.550,658	3.395
18	470.738,087 527.551,52	19	470.739,683 527.552,389	1.817
20	470.744,386 527.657,912	21	470.738,454 527.685,459	28.178
22	470.737,607 527.689,389	23	470.598,524 527.686,939	139.105
24	470.597,758 527.673,284	25	470.596,167 527.665,418	8.025
26	470.594,093 527.659,69	27	470.589,775 527.651,434	9.317
28	470.586,136 527.646,175	1	470.581,964 527.641,903	5.971

** Lungimile segmentelor sunt determinate în planul de proiecție Stereo 70 și sunt rotunjite la 1 milimetru.

*** Distanța dintre puncte este formată din segmente cumulate ce sunt mai mici decât valoarea 1 milimetru.

Neutilizabil în
Civil

**DATE DESPRE IMOBILUL NR. 2307**

Oficiul de Cadastru și Publicitate Imobiliară SIBIU
Biroul de Cadastru și Publicitate Imobiliară Medias

A. Partea I. Descrierea imobilului

TEREN Extravilan

Adresa: Jud. Sibiu

Nr. Crt	Nr cadastral Nr. topografic	Suprafața* (mp)	Observații / Referințe
A1		2.300	Sector cadastral:39 Teren neimprejmuit;

B. Partea II. Proprietari și acte

Inscrieri privitoare la dreptul de proprietate și alte drepturi reale		Referințe
/		
Act Notarial nr. 92, din 09/12/1997 emis de NP DODENCIU RODICA EUGENIA;		
B1	Intabulare, drept de PROPRIETATE, cu titlu de mostenire, dobandit prin Succesiune, cota actuala 1/2, cota initiala 1/2 1) TULI VIOREL	A1
B2	Intabulare, drept de PROPRIETATE, cu titlu de mostenire, dobandit prin Succesiune, cota actuala 1/2, cota initiala 1/2 1) TULI RUSALIM	A1

C. Partea III. SARCINI .

Inscrieri privind dezmembramintele dreptului de proprietate, drepturi reale de garanție și sarcini	Referințe
NU SUNT	

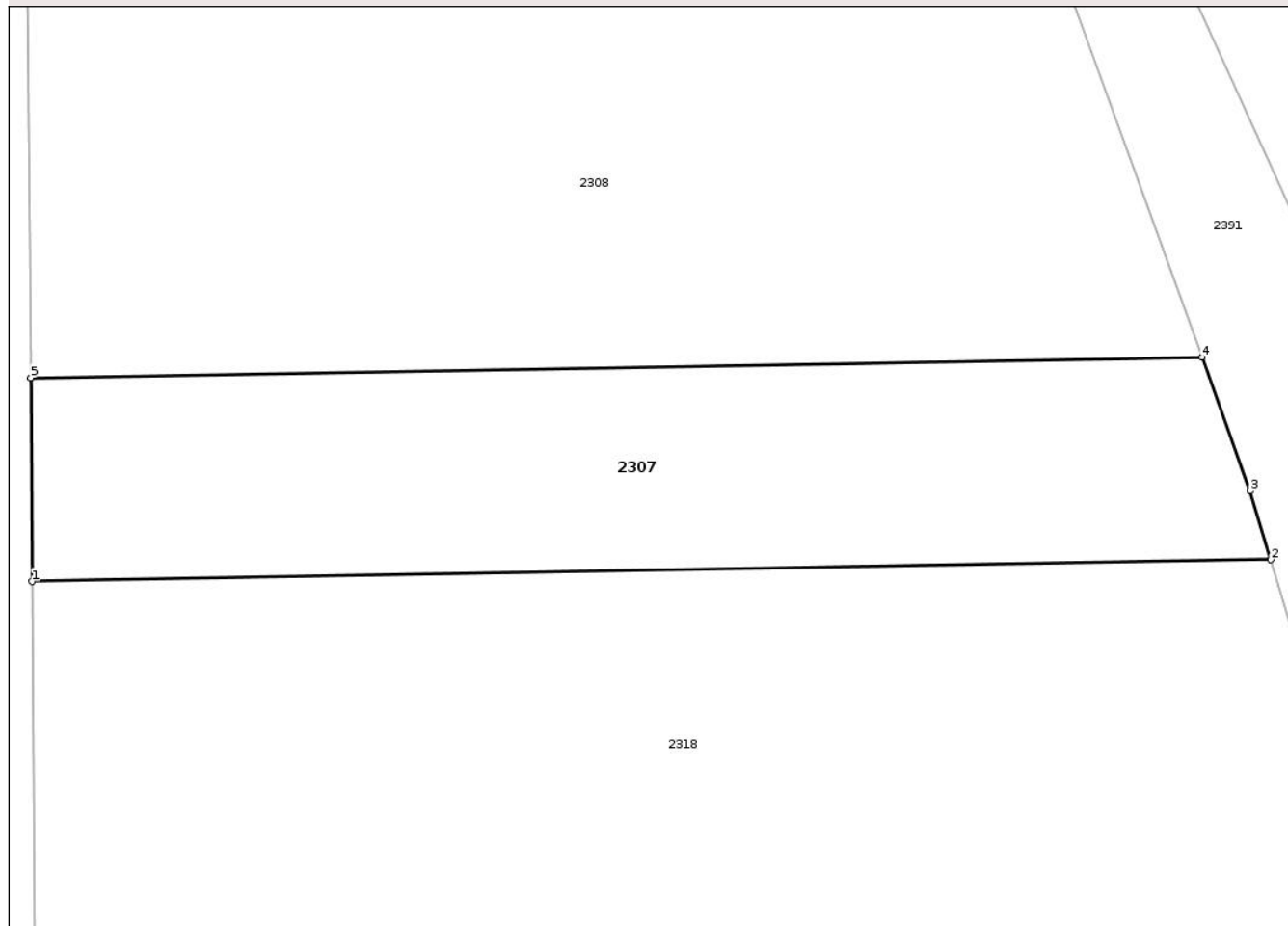
Anexa Nr. 1 La Partea I

Teren

Nr cadastral	Suprafața (mp)*	Observații / Referințe
	2.300	

* Suprafața este determinată în planul de proiecție Stereo 70.

DETALII LINIARE IMOBIL



Date referitoare la teren

Crt	Categorie folosință	Intra vilan	Suprafața (mp)	Tarla	Parcelă	Nr. topo	Observații / Referințe
1	faneata	NU	2.300	39	696/2/5	-	NUMĂR PARCELĂ 694/2/5 GREȘIT ÎN TP.

Lungime Segmente

1) Valorile lungimilor segmentelor sunt obținute din proiecție în plan.

Punct început	X / Y	Punct sfârșit	X / Y	Lungime segment (** (m)
1	470.597,258 527.812,689	2	470.717,08 527.814,799	119.841
2	470.717,08 527.814,799	3	470.715,102 527.821,436	6.925
3	470.715,102 527.821,436	4	470.710,424 527.834,39	13.773
4	470.710,424 527.834,39	5	470.597,122 527.832,395	113.32
5	470.597,122 527.832,395	1	470.597,258 527.812,689	19.706

** Lungimile segmentelor sunt determinate în planul de proiecție Stereo 70 și sunt rotunjite la 1 milimetru.

*** Distanța dintre puncte este formată din segmente cumulate ce sunt mai mici decât valoarea 1 milimetru.

Neutilizabil în Circuitul
Civil



DATE DESPRE IMOBILUL NR. 2308

Oficiul de Cadastru și Publicitate Imobiliară SIBIU
Biroul de Cadastru și Publicitate Imobiliară Medias

A. Partea I. Descrierea imobilului

TEREN Extravilan

Adresa: Jud. Sibiu

Nr. Crt	Nr cadastral Nr. topografic	Suprafața* (mp)	Observații / Referințe
A1		4.500	Sector cadastral:39 Teren neimprejmuit;

B. Partea II. Proprietari și acte

Inscrieri privitoare la dreptul de proprietate și alte drepturi reale	Referințe
/	
Act Notarial nr. 1570, din 18/07/2002 emis de NP AXENTE MIA;	
B1	A1
Intabulare, drept de PROPRIETATE, cu titlu de cumparare, dobandit prin Conventie, cota actuala 1/1, cota initiala 1/1	
1) ȘANCU ALINA-MARIA, căsătorită cu	
2) ȘANCU NICOLAE	

C. Partea III. SARCINI .

Inscrieri privind dezmembramintele dreptului de proprietate, drepturi reale de garanție și sarcini	Referințe
NU SUNT	

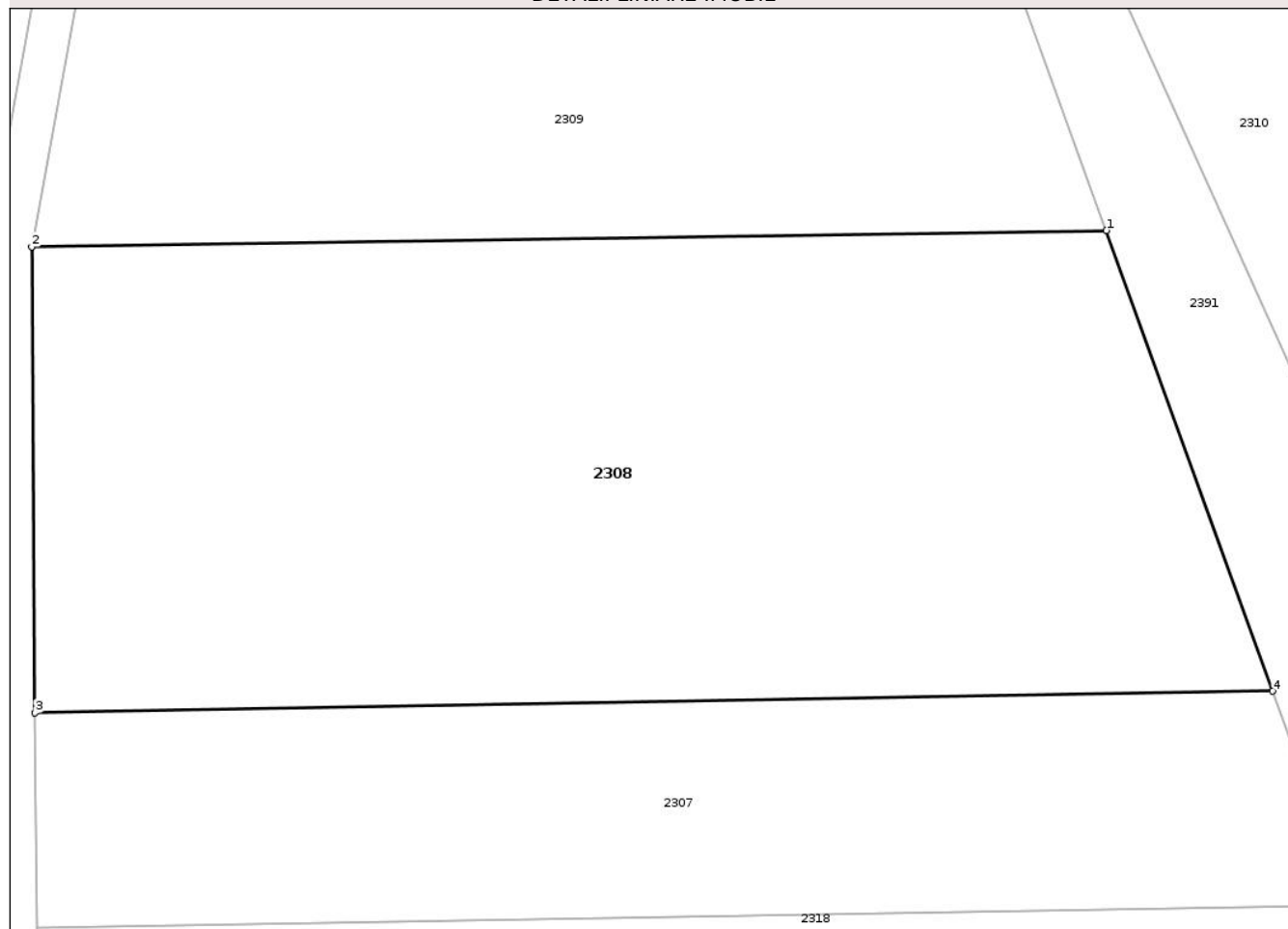
Anexa Nr. 1 La Partea I

Teren

Nr cadastral	Suprafața (mp)*	Observații / Referințe
	4.500	

* Suprafața este determinată în planul de proiecție Stereo 70.

DETALII LINIARE IMOBIL



Date referitoare la teren

Crt	Categorie folosință	Intra vilan	Suprafața (mp)	Tarla	Parcelă	Nr. topo	Observații / Referințe
1	faneata	NU	4.500	39	696/2/1	-	NR. PARCELA 694/2/1 GRESIT IN TP.

Lungime Segmente

1) Valorile lungimilor segmentelor sunt obținute din proiecție în plan.

Punct început	X / Y	Punct sfârșit	X / Y	Lungime segment (** (m)
1	470.695,209 527.876,525	2	470.596,826 527.875,036	98.394
2	470.596,826 527.875,036	3	470.597,122 527.832,395	42.642
3	470.597,122 527.832,395	4	470.710,424 527.834,39	113.32
4	470.710,424 527.834,39	1	470.695,209 527.876,525	44.798

** Lungimile segmentelor sunt determinate în planul de proiecție Stereo 70 și sunt rotunjite la 1 milimetru.

*** Distanţa dintre puncte este formată din segmente cumulate ce sunt mai mici decât valoarea 1 milimetru.

Neutilizabil în Circuitul
Civil



DATE DESPRE IMOBILUL NR. 2309

Oficiul de Cadastru și Publicitate Imobiliară SIBIU
Biroul de Cadastru și Publicitate Imobiliară Medias

A. Partea I. Descrierea imobilului

TEREN Extravilan

Adresa: Jud. Sibiu

Nr. Crt	Nr cadastral Nr. topografic	Suprafața* (mp)	Observații / Referințe
A1		7.042	Sector cadastral:39 Teren neimprejmuit;

B. Partea II. Proprietari și acte

Inscrieri privitoare la dreptul de proprietate și alte drepturi reale	Referințe
/	
Act Administrativ nr. 2900, din 24/07/2024 emis de PRIMĂRIA COMUNEI HOGHILAG;	
B1	Inscrierea posesiei, drept de PROPRIETATE, dobândit prin Lege, cota actuala 1/1, cota initiala 1/1 1) NEIDENTIFICAT NEIDENTIFICAT
Act Normativ nr. 7, din 13/03/1996 emis de PARLAMENTUL ROMÂNIEI;	
B2	Se notează mențiunea de proprietar neidentificat, rezerva comisiei locale de fond funciar

C. Partea III. SARCINI .

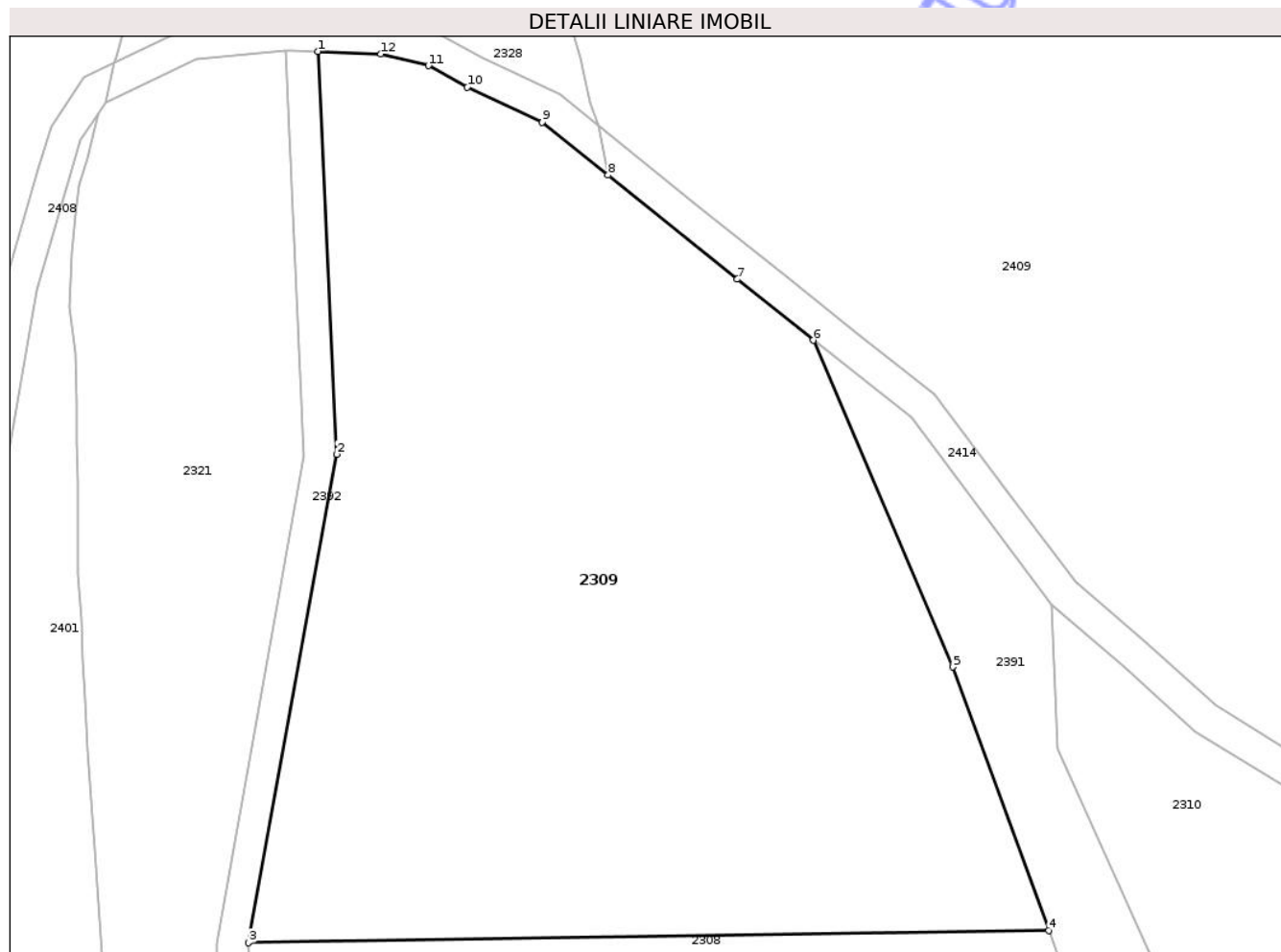
Inscrieri privind dezmembramentele dreptului de proprietate, drepturi reale de garanție și sarcini	Referințe
NU SUNT	

Anexa Nr. 1 La Partea I

Teren

Nr cadastral	Suprafața (mp)*	Observații / Referințe
	7.042	

* Suprafața este determinată în planul de proiecție Stereo 70.



Date referitoare la teren

Crt	Categorie folosință	Intra vilan	Suprafața (mp)	Tarla	Parcelă	Nr. topo	Observații / Referințe
1	faneata	NU	7.042	39	694/1	-	

Lungime Segmente

1) Valorile lungimilor segmentelor sunt obținute din proiecție în plan.

Punct început	X / Y	Punct sfârșit	X / Y	Lungime segment (** (m)
1	470.605,329 527.984,541	2	470.607,646 527.935,043	49.552
2	470.607,646 527.935,043	3	470.596,826 527.875,036	60.975
3	470.596,826 527.875,036	4	470.695,209 527.876,525	98.394
4	470.695,209 527.876,525	5	470.683,4 527.908,911	34.472
5	470.683,4 527.908,911	6	470.666,25 527.949,053	43.652

Punct început	X / Y	Punct sfârșit	X / Y	Lungime segment (** (m)
6	470.666,25 527.949,053	7	470.656,92 527.956,549	11.968
7	470.656,92 527.956,549	8	470.641,033 527.969,33	20.39
8	470.641,033 527.969,33	9	470.632,935 527.975,845	10.393
9	470.632,935 527.975,845	10	470.623,71 527.980,161	10.185
10	470.623,71 527.980,161	11	470.618,914 527.982,786	5.467
11	470.618,914 527.982,786	12	470.613,09 527.984,214	5.997
12	470.613,09 527.984,214	1	470.605,329 527.984,541	7.768

** Lungimile segmentelor sunt determinate în planul de proiecție Stereo 70 și sunt rotunjite la 1 milimetru.

*** Distanța dintre puncte este formată din segmente cumulate ce sunt mai mici decât valoarea 1 milimetru.



DATE DESPRE IMOBILUL NR. 2310

Oficiul de Cadastru și Publicitate Imobiliară SIBIU
Biroul de Cadastru și Publicitate Imobiliară Medias

A. Partea I. Descrierea imobilului

TEREN Extravilan

Adresa: Jud. Sibiu

Nr. Crt	Nr cadastral Nr. topografic	Suprafața* (mp)	Observații / Referințe
A1		8.300	Sector cadastral:39 Teren neimprejmuit;

B. Partea II. Proprietari și acte

Inscrieri privitoare la dreptul de proprietate și alte drepturi reale	Referințe
/	
Act Administrativ nr. 139/31, din 26/11/1992 emis de CJSDPAT SIBIU;	
B1	A1
Intabulare, drept de PROPRIETATE, Legea 18/1991, dobandit prin Reconstituire, cota actuala 1/1, cota initiala 1/1	
1) BLAGA D-TRU DEFUNCT:Da	
2) HARBADĂ LETIȚIA	
3) CÂRSTEA NONICA DEFUNCT:Da	
4) BLAGA ANA DEFUNCT:Da	
5) TUDORA MARIA DEFUNCT:Da	
6) TODUȚI ELENA DEFUNCT:Da	
7) ȘERBAN ELISABETA DEFUNCT:Da	

C. Partea III. SARCINI .

Inscrieri privind dezmembramintele dreptului de proprietate, drepturi reale de garanție și sarcini	Referințe
NU SUNT	

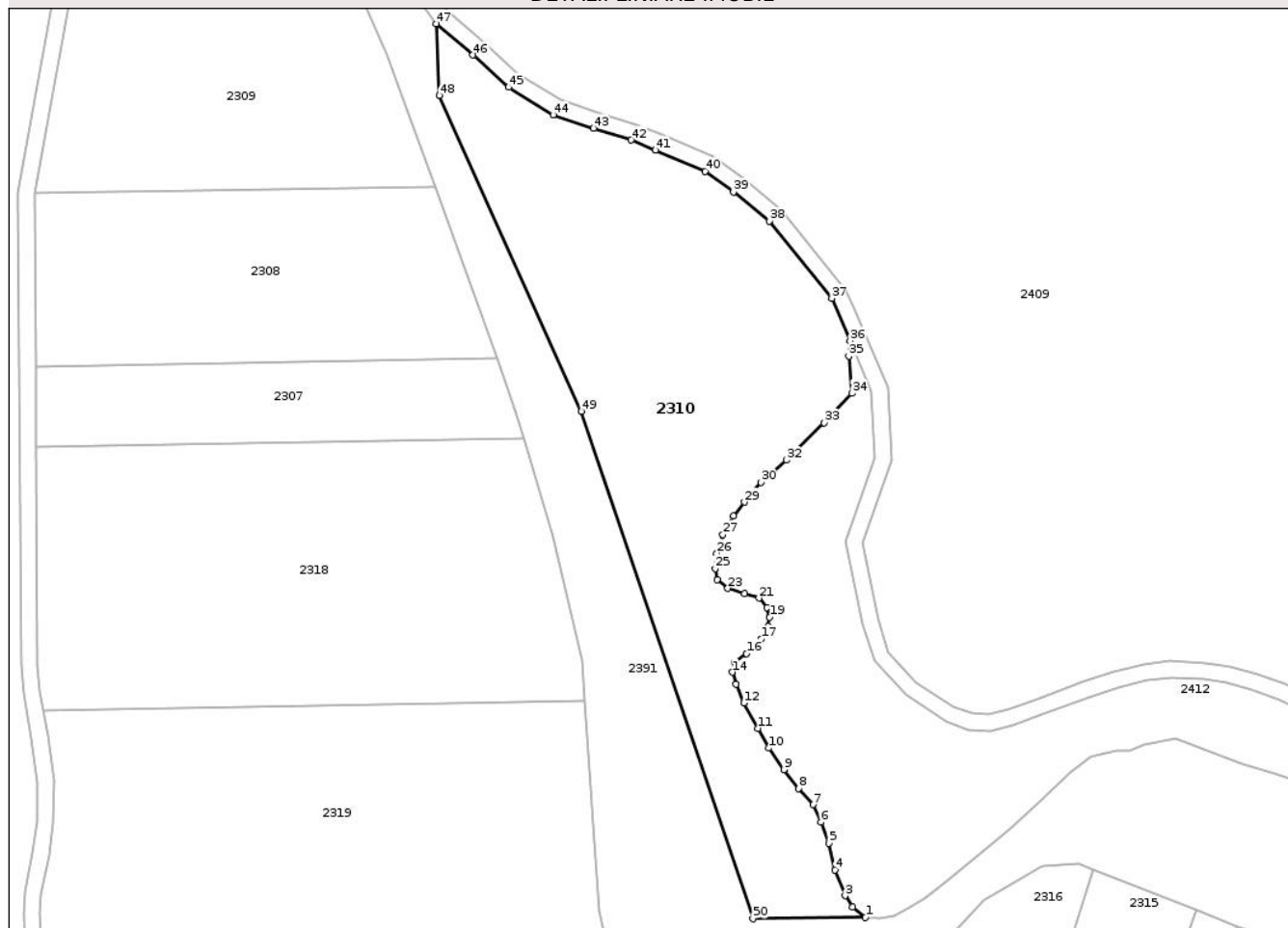
Anexa Nr. 1 La Partea I

Teren

Nr cadastral	Suprafața (mp)*	Observații / Referințe
	8.300	

* Suprafața este determinată în planul de proiecție Stereo 70.

DETALII LINIARE IMOBIL



Date referitoare la teren

Crt	Categorie folosință	Intra vilan	Suprafața (mp)	Tarla	Parcelă	Nr. topo	Observații / Referințe
1	faneata	NU	8.300	39	692/3	-	

Lungime Segmente

1) Valorile lungimilor segmentelor sunt obținute din proiecție în plan.

Punct început	X / Y	Punct sfârșit	X / Y	Lungime segment	Punct început	X / Y	Punct sfârșit	X / Y	Lungime segment	Punct început	X / Y	Punct sfârșit	X / Y	Lungime segment
1	470.801,014 527.697,094	2	470.797,815 527.699,591	4.058	2	470.797,815 527.699,591	3	470.796,016 527.702,389	3.326	3	470.796,016 527.702,389	4	470.793,516 527.708,683	6.772
4	470.793,516 527.708,683	5	470.792,016 527.715,277	6.762	5	470.792,016 527.715,277	6	470.790,117 527.720,473	5.532	6	470.790,117 527.720,473	7	470.788,218 527.724,769	4.697
7	470.788,218 527.724,769	8	470.784,619 527.728,765	5.378	8	470.784,619 527.728,765	9	470.781,02 527.733,361	5.837	9	470.781,02 527.733,361	10	470.777,221 527.738,657	6.518
10	470.777,221 527.738,657	11	470.774,622 527.743,552	5.542	11	470.774,622 527.743,552	12	470.771,11 527.749,719	7.097	12	470.771,11 527.749,719	13	470.769,21 527.754,315	4.973
13	470.769,21 527.754,315	14	470.768,31 527.757,312	3.129	14	470.768,31 527.757,312	15	470.768,91 527.759,81	2.569	15	470.768,91 527.759,81	16	470.771,809 527.761,908	3.579
16	470.771,809 527.761,908	17	470.775,408 527.765,405	5.018	17	470.775,408 527.765,405	18	470.777,207 527.768,502	3.582	18	470.777,207 527.768,502	19	470.777,508 527.770,8	2.318

Punct început	X / Y	Punct sfârșit	X / Y	Lungime segment	Punct început	X / Y	Punct sfârșit	X / Y	Lungime segment	Punct început	X / Y	Punct sfârșit	X / Y	Lungime segment
19	470.777,508 527.770,8	20	470.776,908 527.773,198	2.472	20	470.776,908 527.773,198	21	470.774,909 527.775,495	3.045	21	470.774,909 527.775,495	22	470.771,31 527.776,595	3.763
22	470.771,31 527.776,595	23	470.767,211 527.777,893	4.3	23	470.767,211 527.777,893	24	470.764,611 527.780,091	3.405	24	470.764,611 527.780,091	25	470.764,111 527.782,789	2.744
25	470.764,111 527.782,789	26	470.764,474 527.786,494	3.723	26	470.764,474 527.786,494	27	470.765,979 527.791,125	4.869	27	470.765,979 527.791,125	28	470.768,567 527.795,636	5.201
28	470.768,567 527.795,636	29	470.771,275 527.799,064	4.369	29	470.771,275 527.799,064	30	470.775,307 527.803,936	6.324	30	470.775,307 527.803,936	31	470.778,497 527.806,643	4.184
31	470.778,497 527.806,643	32	470.781,687 527.809,409	4.222	32	470.781,687 527.809,409	33	470.790,868 527.818,601	12.992	33	470.790,868 527.818,601	34	470.797,703 527.825,81	9.934
34	470.797,703 527.825,81	35	470.796,943 527.834,917	9.139	35	470.796,943 527.834,917	36	470.797,237 527.838,729	3.823	36	470.797,237 527.838,729	37	470.792,755 527.849,165	11.358
37	470.792,755 527.849,165	38	470.777,42 527.868,119	24.381	38	470.777,42 527.868,119	39	470.768,633 527.875,284	11.338	39	470.768,633 527.875,284	40	470.761,641 527.880,324	8.619
40	470.761,641 527.880,324	41	470.749,432 527.885,554	13.282	41	470.749,432 527.885,554	42	470.743,487 527.888,0	6.429	42	470.743,487 527.888,0	43	470.734,208 527.890,935	9.732
43	470.734,208 527.890,935	44	470.724,267 527.894,207	10.466	44	470.724,267 527.894,207	45	470.713,321 527.900,988	12.876	45	470.713,321 527.900,988	46	470.704,569 527.908,897	11.796
46	470.704,569 527.908,897	47	470.695,546 527.916,592	11.859	47	470.695,546 527.916,592	48	470.696,301 527.898,926	17.682	48	470.696,301 527.898,926	49	470.731,256 527.821,353	85.085
49	470.731,256 527.821,353	50	470.773,358 527.696,75	131.524	50	470.773,358 527.696,75	1	470.801,014 527.697,094	27.658					

** Lungimile segmentelor sunt determinate în planul de proiecție Stereo 70 și sunt rotunjite la 1 milimetru.

*** Distanța dintre puncte este formată din segmente cumulate ce sunt mai mici decât valoarea 1 milimetru.

Neutilizabil în procesul Civil

**DATE DESPRE IMOBILUL NR. 2311**

Oficiul de Cadastru și Publicitate Imobiliară SIBIU
Biroul de Cadastru și Publicitate Imobiliară Medias

A. Partea I. Descrierea imobilului

TEREN Extravilan

Adresa: Jud. Sibiu

Nr. Crt	Nr cadastral Nr. topografic	Suprafața* (mp)	Observații / Referințe
A1		3.300	Sector cadastral:39 Teren neimprejmuit;

B. Partea II. Proprietari și acte

Inscrieri privitoare la dreptul de proprietate și alte drepturi reale		Referințe
/		
Act Notarial nr. 215, din 26/05/2005 emis de NP DANIEL CRISTEA (CM nr. 13/26.05.2005 emis de NP DANIEL CRISTEA);		
B1	Intabulare, drept de PROPRIETATE, cu titlu de partaj succesoral, dobandit prin Conventie, cota actuala 1/1, cota initiala 1/1 1) ȘERBAN IEROFIM	A1

C. Partea III. SARCINI .

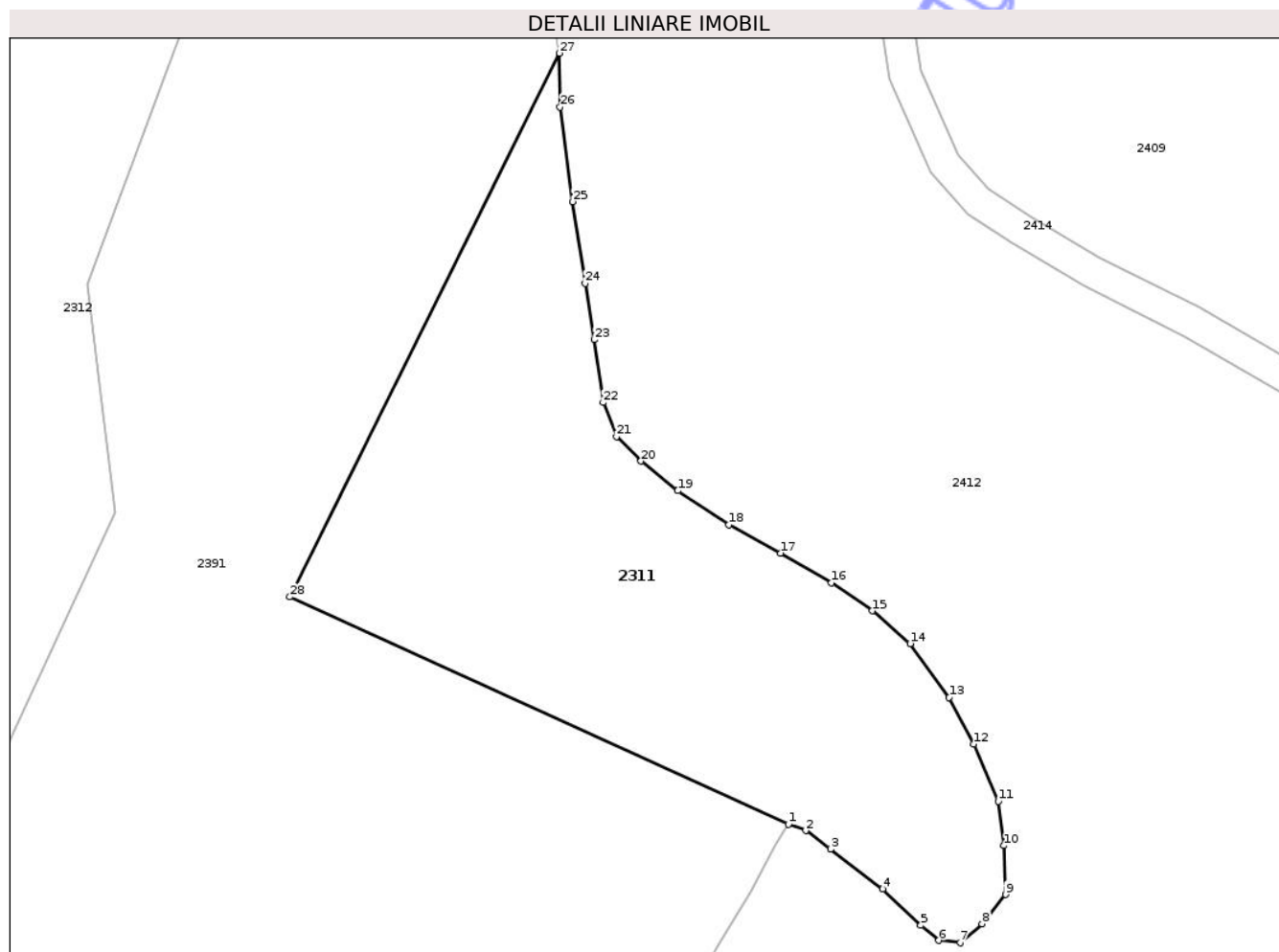
Inscrieri privind dezmembramintele dreptului de proprietate, drepturi reale de garanție și sarcini	Referințe
NU SUNT	

Anexa Nr. 1 La Partea I

Teren

Nr cadastral	Suprafața (mp)*	Observații / Referințe
	3.300	

* Suprafața este determinată în planul de proiecție Stereo 70.



Date referitoare la teren

Crt	Categorie folosință	Intra vilan	Suprafața (mp)	Tarla	Parcelă	Nr. topo	Observații / Referințe
1	faneata	NU	3.300	39	692/9	-	

Lungime Segmente

1) Valorile lungimilor segmentelor sunt obținute din proiecție în plan.

Punct început	X / Y	Punct sfârșit	X / Y	Lungime segment (** (m)
1	470.989,081 527.537,163	2	470.991,234 527.536,399	2.285
3	470.994,291 527.534,108	4	471.000,751 527.529,179	8.126
5	471.005,476 527.524,666	6	471.007,698 527.522,792	2.907
7	471.010,338 527.522,514	8	471.013,047 527.524,874	3.593
9	471.015,965 527.528,484	10	471.015,757 527.534,525	6.045

Punct început	X / Y	Punct sfârșit	X / Y	Lungime segment (** (m)
2	470.991,234 527.536,399	3	470.994,291 527.534,108	3.82
4	471.000,751 527.529,179	5	471.005,476 527.524,666	6.534
6	471.007,698 527.522,792	7	471.010,338 527.522,514	2.655
8	471.013,047 527.524,874	9	471.015,965 527.528,484	4.642
10	471.015,757 527.534,525	11	471.015,062 527.540,009	5.528

Punct început	X / Y	Punct sfârșit	X / Y	Lungime segment (** (m)
11	471.015,062 527.540,009	12	471.012,006 527.547,091	7.713
13	471.008,957 527.552,866	14	471.004,156 527.559,533	8.216
15	470.999,48 527.563,583	16	470.994,43 527.567,072	6.138
17	470.988,133 527.570,748	18	470.981,681 527.574,209	7.322
19	470.975,384 527.578,446	20	470.970,832 527.582,122	5.851
21	470.967,777 527.585,113	22	470.966,157 527.589,35	4.536
23	470.965,034 527.597,139	24	470.963,913 527.604,104	7.055
25	470.962,354 527.614,198	26	470.960,796 527.625,912	11.817
27	470.960,734 527.632,579	28	470.927,343 527.565,311	75.1

Punct început	X / Y	Punct sfârșit	X / Y	Lungime segment (** (m)
12	471.012,006 527.547,091	13	471.008,957 527.552,866	6.53
14	471.004,156 527.559,533	15	470.999,48 527.563,583	6.186
16	470.994,43 527.567,072	17	470.988,133 527.570,748	7.291
18	470.981,681 527.574,209	19	470.975,384 527.578,446	7.59
20	470.970,832 527.582,122	21	470.967,777 527.585,113	4.275
22	470.966,157 527.589,35	23	470.965,034 527.597,139	7.87
24	470.963,913 527.604,104	25	470.962,354 527.614,198	10.214
26	470.960,796 527.625,912	27	470.960,734 527.632,579	6.667
28	470.927,343 527.565,311	1	470.989,081 527.537,163	67.852

** Lungimile segmentelor sunt determinate în planul de proiecție Stereo 70 și sunt rotunjite la 1 milimetru.

*** Distanța dintre puncte este formată din segmente cumulate ce sunt mai mici decât valoarea 1 milimetru.

Neutilizabil în
Civil



DATE DESPRE IMOBILUL NR. 2312

Oficiul de Cadastru și Publicitate Imobiliară SIBIU
Biroul de Cadastru și Publicitate Imobiliară Medias

A. Partea I. Descrierea imobilului

TEREN Extravilan

Adresa: Jud. Sibiu

Nr. Crt	Nr cadastral Nr. topografic	Suprafața* (mp)	Observații / Referințe
A1		5.000	Sector cadastral:39 Teren neimprejmuit;

B. Partea II. Proprietari și acte

Inscrieri privitoare la dreptul de proprietate și alte drepturi reale	Referințe
/	
Act Administrativ nr. 2900, din 24/07/2024 emis de PRIMĂRIA COMUNEI HOGHILAG;	
B1	Inscrierea posesiei, drept de PROPRIETATE, dobandit prin Lege, cota actuala 1/1, cota initiala 1/1 1) NEIDENTIFICAT NEIDENTIFICAT
Act Normativ nr. 7, din 13/03/1996 emis de PARLAMENTUL ROMÂNIEI;	
B2	Se notează mențiunea de proprietar neidentificat, rezerva comisiei locale de fond funciar

C. Partea III. SARCINI .

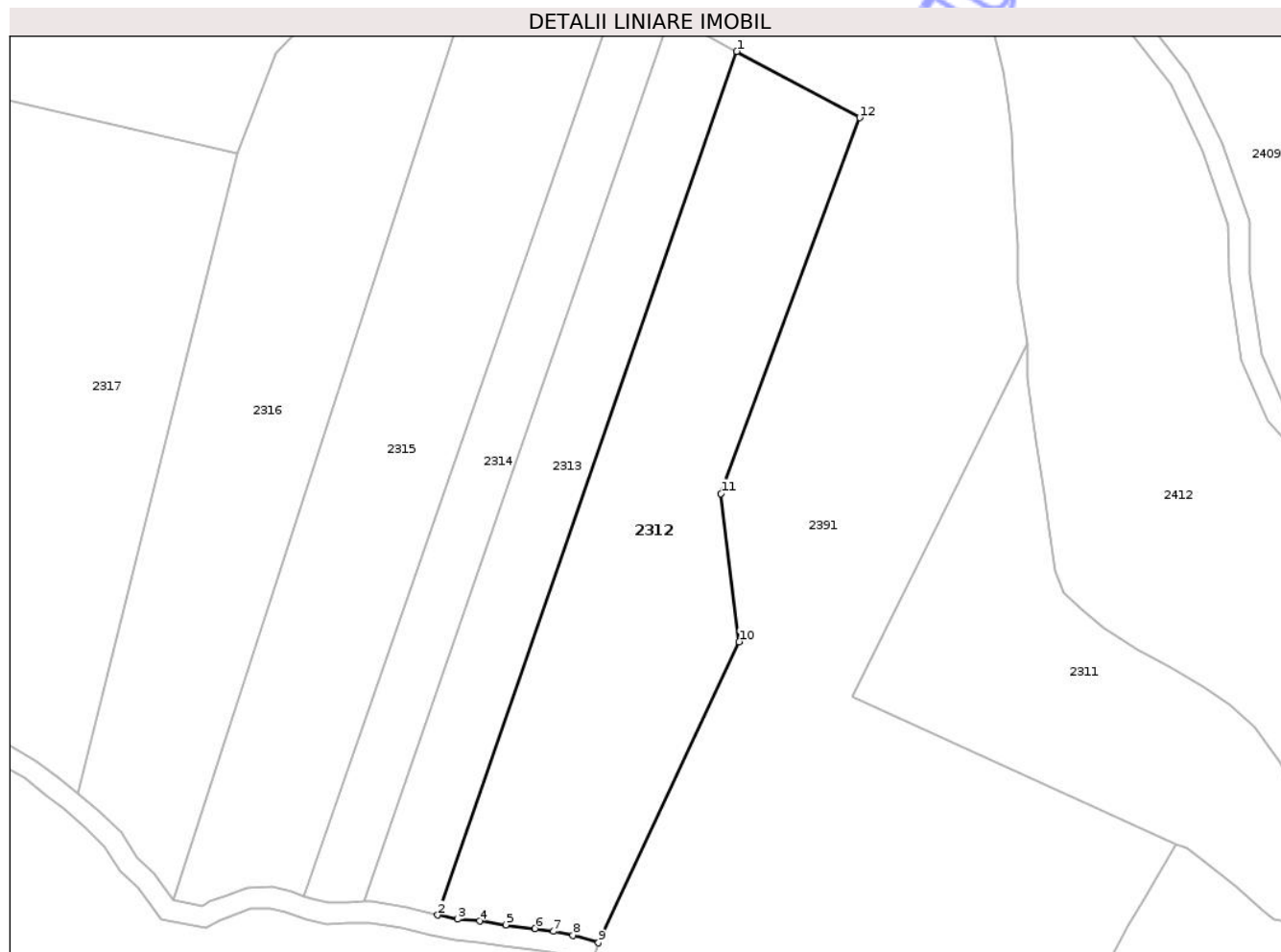
Inscrieri privind dezmembramentele dreptului de proprietate, drepturi reale de garanție și sarcini	Referințe
NU SUNT	

Anexa Nr. 1 La Partea I

Teren

Nr cadastral	Suprafața (mp)*	Observații / Referințe
	5.000	

* Suprafața este determinată în planul de proiecție Stereo 70.



Date referitoare la teren

Crt	Categorie folosință	Intra vilan	Suprafața (mp)	Tarla	Parcelă	Nr. topo	Observații / Referințe
1	faneata	NU	5.000	39	695/8	-	

Lungime Segmente

1) Valorile lungimilor segmentelor sunt obținute din proiecție în plan.

Punct început	X / Y	Punct sfârșit	X / Y	Lungime segment (** (m)
1	470.905,358 527.688,277	2	470.848,313 527.523,713	174.171
2	470.848,313 527.523,713	3	470.852,08 527.522,914	3.851
3	470.852,08 527.522,914	4	470.856,277 527.522,553	4.212
4	470.856,277 527.522,553	5	470.861,294 527.521,844	5.067
5	470.861,294 527.521,844	6	470.866,862 527.521,143	5.612

Punct început	X / Y	Punct sfârșit	X / Y	Lungime segment (** (m)
6	470.866,862 527.521,143	7	470.870,364 527.520,608	3.543
7	470.870,364 527.520,608	8	470.874,074 527.519,856	3.785
8	470.874,074 527.519,856	9	470.878,97 527.518,423	5.101
9	470.878,97 527.518,423	10	470.905,78 527.575,774	63.308
10	470.905,78 527.575,774	11	470.902,33 527.604,013	28.449
11	470.902,33 527.604,013	12	470.928,761 527.675,645	76.353
12	470.928,761 527.675,645	1	470.905,358 527.688,277	26.595

** Lungimile segmentelor sunt determinate în planul de proiecție Stereo 70 și sunt rotunjite la 1 milimetru.

*** Distanța dintre puncte este formată din segmente cumulate ce sunt mai mici decât valoarea 1 milimetru.

**DATE DESPRE IMOBILUL NR. 2313**

Oficiul de Cadastru și Publicitate Imobiliară SIBIU
Biroul de Cadastru și Publicitate Imobiliară Medias

A. Partea I. Descrierea imobilului

TEREN Extravilan

Adresa: Jud. Sibiu

Nr. Crt	Nr cadastral Nr. topografic	Suprafața* (mp)	Observații / Referințe
A1		2.500	Sector cadastral:39 Teren neimprejmut;

B. Partea II. Proprietari și acte

Inscrieri privitoare la dreptul de proprietate și alte drepturi reale	Referințe
/	
Act Administrativ nr. 140/31, din 26/11/1992 emis de CJSDPAT SIBIU;	
B1	A1
Intabulare, drept de PROPRIETATE, Legea 18/1991, dobandit prin Reconstituire, cota actuala 1/1, cota initiala 1/1	
1) NICULA ELENA	
2) LUNGU DUMITRU	

C. Partea III. SARCINI .

Inscrieri privind dezmembramintele dreptului de proprietate, drepturi reale de garanție și sarcini	Referințe
NU SUNT	

Anexa Nr. 1 La Partea I

Teren

Nr cadastral	Suprafața (mp)*	Observații / Referințe
	2.500	

* Suprafața este determinată în planul de proiecție Stereo 70.

DETALII LINIARE IMOBIL



Date referitoare la teren

Crt	Categorie folosință	Intra vilan	Suprafața (mp)	Tarla	Parcelă	Nr. topo	Observații / Referințe
1	faneata	NU	2.500	39	692/7	-	

Lungime Segmente

1) Valorile lungimilor segmentelor sunt obținute din proiecție în plan.

Punct început	X / Y	Punct sfârșit	X / Y	Lungime segment (** (m)
1	470.892,628 527.694,89	2	470.834,171 527.526,256	178.479
2	470.834,171 527.526,256	3	470.835,56 527.526,317	1.39
3	470.835,56 527.526,317	4	470.842,267 527.525,294	6.785
4	470.842,267 527.525,294	5	470.847,808 527.523,82	5.734
5	470.847,808 527.523,82	6	470.848,313 527.523,713	0.516

Punct început	X / Y	Punct sfârșit	X / Y	Lungime segment (** (m)
6	470.848,313 527.523,713	7	470.905,358 527.688,277	174.171
7	470.905,358 527.688,277	8	470.894,345 527.694,221	12.515
8	470.894,345 527.694,221	1	470.892,628 527.694,89	1.843

** Lungimile segmentelor sunt determinate în planul de proiecție Stereo 70 și sunt rotunjite la 1 milimetru.

*** Distanța dintre puncte este formată din segmente cumulate ce sunt mai mici decât valoarea 1 milimetru.

Neutilizabil în Circuitul Civil

**DATE DESPRE IMOBILUL NR. 2314**

Oficiul de Cadastru și Publicitate Imobiliară SIBIU
Biroul de Cadastru și Publicitate Imobiliară Medias

A. Partea I. Descrierea imobilului

TEREN Extravilan

Adresa: Jud. Sibiu

Nr. Crt	Nr cadastral Nr. topografic	Suprafața* (mp)	Observații / Referințe
A1		2.000	Sector cadastral:39 Teren neimprejmuit;

B. Partea II. Proprietari și acte

Inscrieri privitoare la dreptul de proprietate și alte drepturi reale	Referințe
/	
Act Notarial nr. 106, din 29/06/2004 emis de NP DANIEL CRISTEA;	
B1	A1
Intabulare, drept de PROPRIETATE, cu titlu de cumpărare, dobandit prin Conventie, cota actuala 1/1, cota initiala 1/1	
1) URSU VIRGIL DEFUNCT:Da	
2) URSU FLORICA, ca bun comun	

C. Partea III. SARCINI .

Inscrieri privind dezmembramintele dreptului de proprietate, drepturi reale de garanție și sarcini	Referințe
NU SUNT	

Teren

Nr cadastral	Suprafața (mp)*	Observații / Referințe
	2.000	

* Suprafața este determinată în planul de proiecție Stereo 70.

DETALII LINIARE IMOBIL



Date referitoare la teren

Crt	Categorie folosință	Intra vilan	Suprafața (mp)	Tarla	Parcelă	Nr. topo	Observații / Referințe
1	faneata	NU	2.000	39	695/6	-	

Lungime Segmente

1) Valorile lungimilor segmentelor sunt obținute din proiecție în plan.

Punct început	X / Y	Punct sfârșit	X / Y	Lungime segment (** (m)
1	470.882,298 527.698,915	2	470.822,792 527.527,253	181.683
2	470.822,792 527.527,253	3	470.824,362 527.526,718	1.659
3	470.824,362 527.526,718	4	470.827,403 527.526,034	3.117
4	470.827,403 527.526,034	5	470.830,971 527.526,116	3.569
5	470.830,971 527.526,116	6	470.834,171 527.526,256	3.203

Punct început	X / Y	Punct sfârșit	X / Y	Lungime segment (** (m)
6	470.834,171 527.526,256	7	470.892,628 527.694,89	178.479
7	470.892,628 527.694,89	1	470.882,298 527.698,915	11.086

** Lungimile segmentelor sunt determinate în planul de proiecție Stereo 70 și sunt rotunjite la 1 milimetru.

*** Distanța dintre puncte este formată din segmente cumulate ce sunt mai mici decât valoarea 1 milimetru.

Neutilizabil în Circuitul Civil

**DATE DESPRE IMOBILUL NR. 2315**

Oficiul de Cadastru și Publicitate Imobiliară SIBIU
Biroul de Cadastru și Publicitate Imobiliară Medias

A. Partea I. Descrierea imobilului

TEREN Extravilan

Adresa: Jud. Sibiu

Nr. Crt	Nr cadastral Nr. topografic	Suprafața* (mp)	Observații / Referințe
A1		4.700	Sector cadastral:39 Teren neimprejmuit;

B. Partea II. Proprietari și acte

Inscrieri privitoare la dreptul de proprietate și alte drepturi reale		Referințe
/		
Act Administrativ nr. 128/31, din 24/11/1992 emis de CJSDPAT SIBIU;		
B1	Intabulare, drept de PROPRIETATE, Legea 18/1991, dobandit prin Reconstituire, cota actuala 1/1, cota initiala 1/1	A1
	1) MARCU DUMITRU 2) MARCU DIONISIE	

C. Partea III. SARCINI .

Inscrieri privind dezmembramintele dreptului de proprietate, drepturi reale de garanție și sarcini	Referințe
NU SUNT	

Anexa Nr. 1 La Partea I

Teren

Nr cadastral	Suprafața (mp)*	Observații / Referințe
	4.700	

* Suprafața este determinată în planul de proiecție Stereo 70.

DETALII LINIARE IMOBIL



Date referitoare la teren

Crt	Categorie folosință	Intravilan	Suprafața (mp)	Tarla	Parcelă	Nr. topo	Observații / Referințe
1	faneata	NU	4.700	39	695/5	-	

Lungime Segmente

1) Valorile lungimilor segmentelor sunt obținute din proiecție în plan.

Punct început	X / Y	Punct sfârșit	X / Y	Lungime segment (** (m)
1	470.857,05 527.708,752	2	470.797,804 527.526,561	191.582
2	470.797,804 527.526,561	3	470.803,342 527.525,409	5.657
3	470.803,342 527.525,409	4	470.804,798 527.526,271	1.692
4	470.804,798 527.526,271	5	470.808,163 527.527,461	3.569
5	470.808,163 527.527,461	6	470.811,855 527.528,837	3.94

Punct început	X / Y	Punct sfârşit	X / Y	Lungime segment (** (m)
6	470.811,855 527.528,837	7	470.816,717 527.529,024	4.866
7	470.816,717 527.529,024	8	470.820,321 527.528,095	3.722
8	470.820,321 527.528,095	9	470.822,792 527.527,253	2.611
9	470.822,792 527.527,253	10	470.882,298 527.698,915	181.683
10	470.882,298 527.698,915	1	470.857,05 527.708,752	27.097

** Lungimile segmentelor sunt determinate în planul de proiecție Stereo 70 și sunt rotunjite la 1 milimetru.

*** Distanța dintre puncte este formată din segmente cumulate ce sunt mai mici decât valoarea 1 milimetru.

Neutilizabil în Circuitul Civil

**DATE DESPRE IMOBILUL NR. 2316**

Oficiul de Cadastru și Publicitate Imobiliară SIBIU
Biroul de Cadastru și Publicitate Imobiliară Medias

A. Partea I. Descrierea imobilului

TEREN Extravilan

Adresa: Jud. Sibiu

Nr. Crt	Nr cadastral Nr. topografic	Suprafața* (mp)	Observații / Referințe
A1		5.000	Sector cadastral:39 Teren neimprejmuit;

B. Partea II. Proprietari și acte

Inscrieri privitoare la dreptul de proprietate și alte drepturi reale	Referințe
/	
Act Administrativ nr. 2/31, din 23/09/1992 emis de CJSDPAT SIBIU;	
B1	A1
Intabulare, drept de PROPRIETATE, Legea 18/1991, dobandit prin Reconstituire, cota actuala 1/1, cota initiala 1/1	
1) MARCOȘ TOADER	
2) RADU T. MARIA DEFUNCT:Da	

C. Partea III. SARCINI .

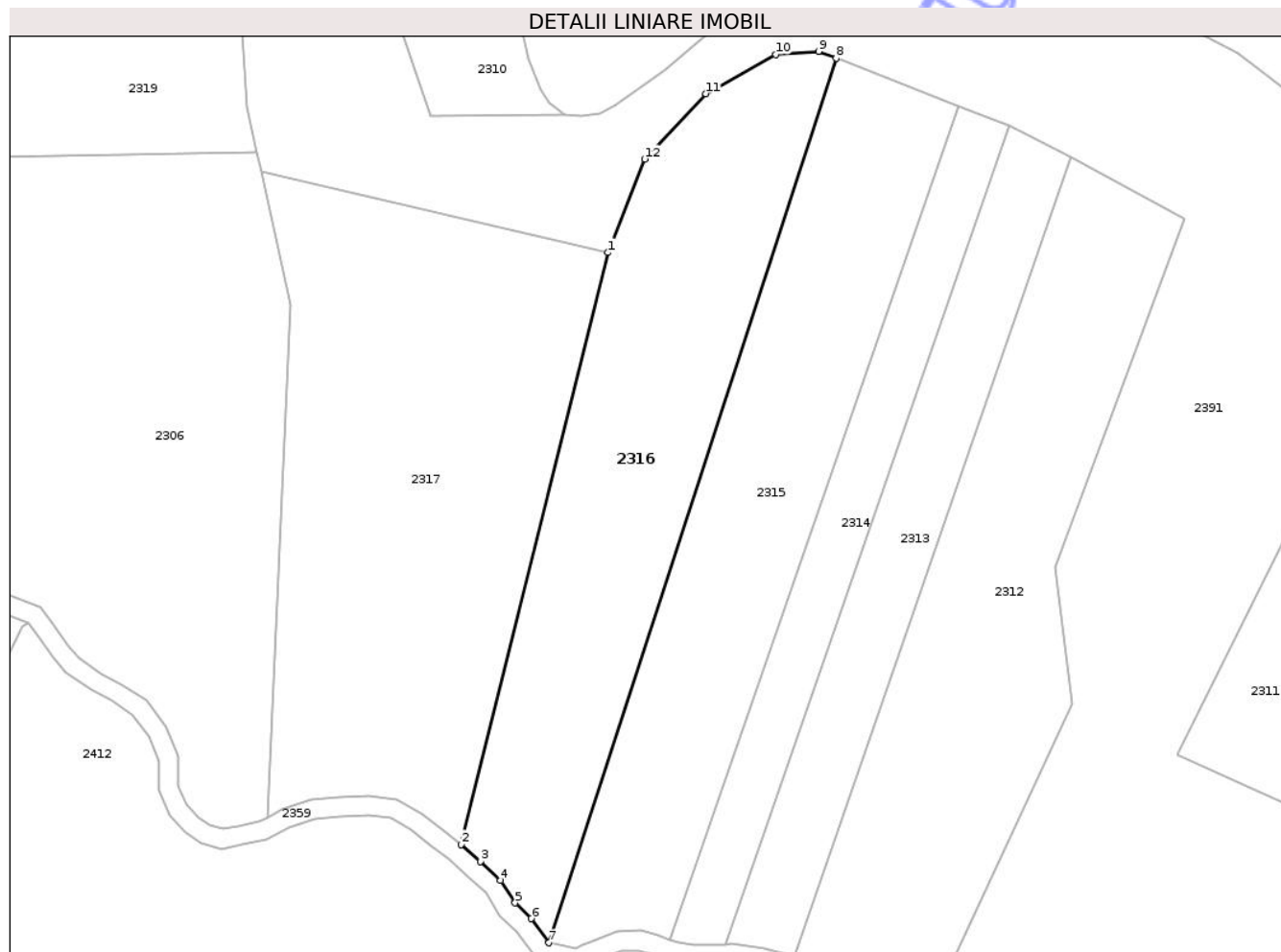
Inscrieri privind dezmembramintele dreptului de proprietate, drepturi reale de garanție și sarcini	Referințe
NU SUNT	

Anexa Nr. 1 La Partea I

Teren

Nr cadastral	Suprafața (mp)*	Observații / Referințe
	5.000	

* Suprafața este determinată în planul de proiecție Stereo 70.



Date referitoare la teren

Crt	Categorie folosință	Intra vilan	Suprafața (mp)	Tarla	Parcelă	Nr. topo	Observații / Referințe
1	faneata	NU	5.000	39	695/4/2	-	NR. PARCELA 695 GRESIT IN TP.

Lungime Segmente

1) Valorile lungimilor segmentelor sunt obținute din proiecție în plan.

Punct început	X / Y	Punct sfârșit	X / Y	Lungime segment (** (m)
1	470.809,975 527.668,736	2	470.779,711 527.546,829	125.607
2	470.779,711 527.546,829	3	470.783,7 527.543,3	5.326
3	470.783,7 527.543,3	4	470.787,845 527.539,398	5.693
4	470.787,845 527.539,398	5	470.790,836 527.534,751	5.526
5	470.790,836 527.534,751	6	470.794,162 527.531,533	4.628

Punct început	X / Y	Punct sfârșit	X / Y	Lungime segment (** (m)
6	470.794,162 527.531,533	7	470.797,804 527.526,561	6.163
7	470.797,804 527.526,561	8	470.857,05 527.708,752	191.582
8	470.857,05 527.708,752	9	470.853,412 527.710,169	3.904
9	470.853,412 527.710,169	10	470.844,553 527.709,581	8.878
10	470.844,553 527.709,581	11	470.830,144 527.701,476	16.532
11	470.830,144 527.701,476	12	470.817,521 527.688,015	18.454
12	470.817,521 527.688,015	1	470.809,975 527.668,736	20.703

** Lungimile segmentelor sunt determinate în planul de proiecție Stereo 70 și sunt rotunjite la 1 milimetru.

*** Distanța dintre puncte este formată din segmente cumulate ce sunt mai mici decât valoarea 1 milimetru.

Neutilizabil în Circuitul Civil

**DATE DESPRE IMOBILUL NR. 2317**

Oficiul de Cadastru și Publicitate Imobiliară SIBIU
Biroul de Cadastru și Publicitate Imobiliară Medias

A. Partea I. Descrierea imobilului

TEREN Extravilan

Adresa: Jud. Sibiu

Nr. Crt	Nr cadastral Nr. topografic	Suprafața* (mp)	Observații / Referințe
A1		6.700	Sector cadastral:39 Teren neimprejmuit;

B. Partea II. Proprietari și acte

Inscrieri privitoare la dreptul de proprietate și alte drepturi reale	Referințe
/	
Act Notarial nr. 704, din 31/03/2003 emis de NP AXENTE MIA;	
B1	A1
Intabulare, drept de PROPRIETATE, cu titlu de cumparare, dobandit prin Conventie, cota actuala 1/1, cota initiala 1/1	
1) ȘANCU ALINA-MARIA, căsătorită cu	
2) ȘANCU NICOLAE	

C. Partea III. SARCINI .

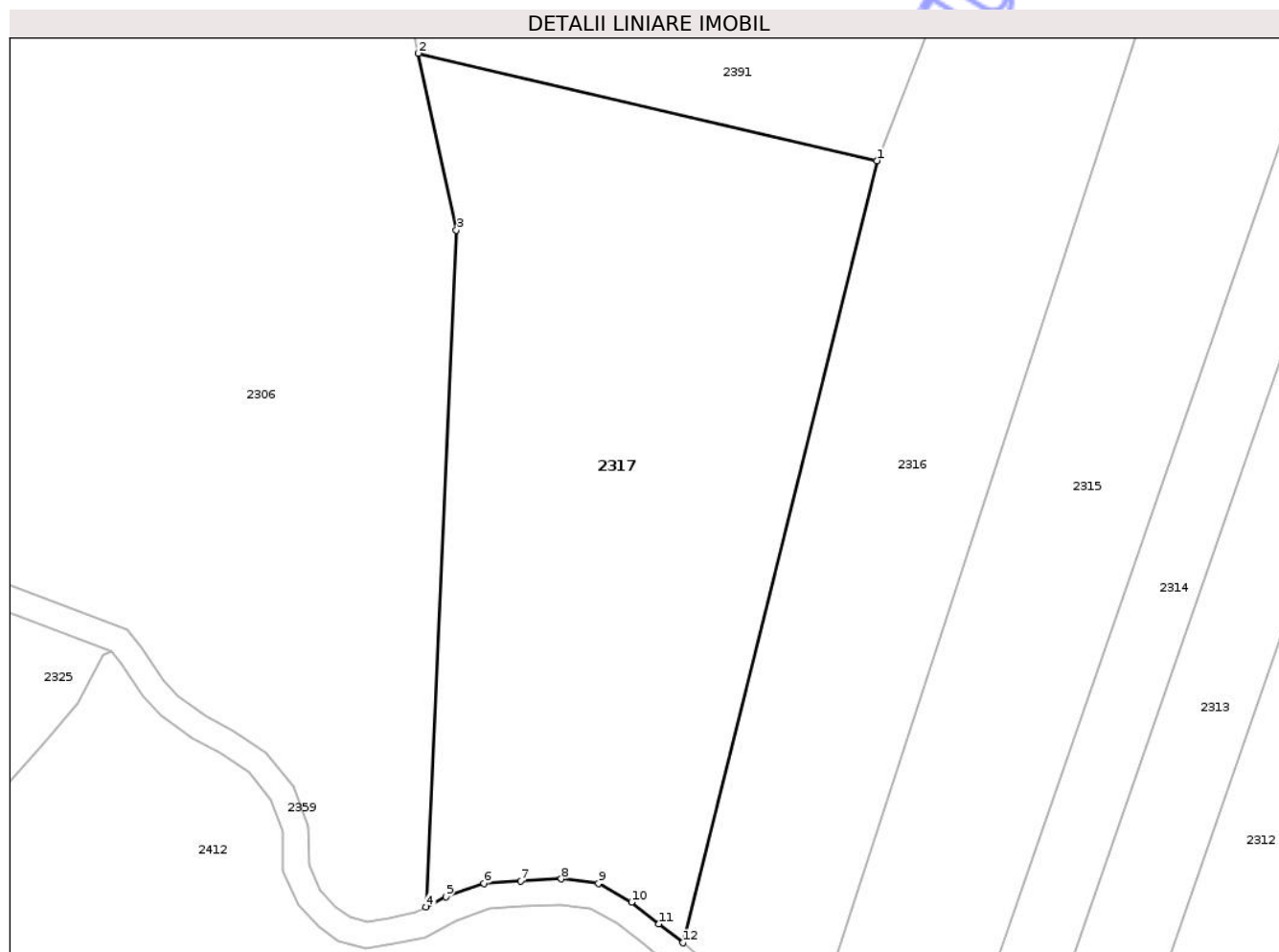
Inscrieri privind dezmembramintele dreptului de proprietate, drepturi reale de garanție și sarcini	Referințe
NU SUNT	

Anexa Nr. 1 La Partea I

Teren

Nr cadastral	Suprafața (mp)*	Observații / Referințe
	6.700	

* Suprafața este determinată în planul de proiecție Stereo 70.



Date referitoare la teren

Crt	Categorie folosință	Intra vilan	Suprafața (mp)	Tarla	Parcelă	Nr. topo	Observații / Referințe
1	faneata	NU	6.700	39	695/4/1	-	NR. PARCELA 695/4 GRESIT IN TP.

Lungime Segmente

1) Valorile lungimilor segmentelor sunt obținute din proiecție în plan.

Punct început	X / Y	Punct sfârșit	X / Y	Lungime segment (** (m)
1	470.809,975 527.668,736	2	470.738,454 527.685,459	73.45
2	470.738,454 527.685,459	3	470.744,386 527.657,912	28.178
3	470.744,386 527.657,912	4	470.739,683 527.552,389	105.628
4	470.739,683 527.552,389	5	470.742,709 527.554,038	3.446
5	470.742,709 527.554,038	6	470.748,713 527.556,082	6.342

Punct început	X / Y	Punct sfârșit	X / Y	Lungime segment (** (m)
6	470.748,713 527.556,082	7	470.754,438 527.556,447	5.737
7	470.754,438 527.556,447	8	470.760,749 527.556,798	6.321
8	470.760,749 527.556,798	9	470.766,54 527.556,108	5.832
9	470.766,54 527.556,108	10	470.771,682 527.553,134	5.94
10	470.771,682 527.553,134	11	470.775,982 527.549,765	5.463
11	470.775,982 527.549,765	12	470.779,711 527.546,829	4.746
12	470.779,711 527.546,829	1	470.809,975 527.668,736	125.607

** Lungimile segmentelor sunt determinate în planul de proiecție Stereo 70 și sunt rotunjite la 1 milimetru.

*** Distanța dintre puncte este formată din segmente cumulate ce sunt mai mici decât valoarea 1 milimetru.

Neutilizabil în Circuitul Civil

**DATE DESPRE IMOBILUL NR. 2319**

Oficiul de Cadastru și Publicitate Imobiliară SIBIU
Biroul de Cadastru și Publicitate Imobiliară Medias

A. Partea I. Descrierea imobilului

TEREN Extravilan

Adresa: Jud. Sibiu

Nr. Crt	Nr cadastral Nr. topografic	Suprafața* (mp)	Observații / Referințe
A1		8.200	Sector cadastral:39 Teren neimprejmuit;

B. Partea II. Proprietari și acte

Inscrieri privitoare la dreptul de proprietate și alte drepturi reale	Referințe
/	
Act Notarial nr. 1543, din 17/07/2002 emis de NP AXENTE MIA;	
B1	A1
Intabulare, drept de PROPRIETATE, cu titlu de cumpărare, dobandit prin Conventie, cota actuala 1/1, cota initiala 1/1	
1) ȘANCU ALINA-MARIA, căsătorită cu	
2) ȘANCU NICOLAE	

C. Partea III. SARCINI .

Inscrieri privind dezmembramintele dreptului de proprietate, drepturi reale de garanție și sarcini	Referințe
NU SUNT	

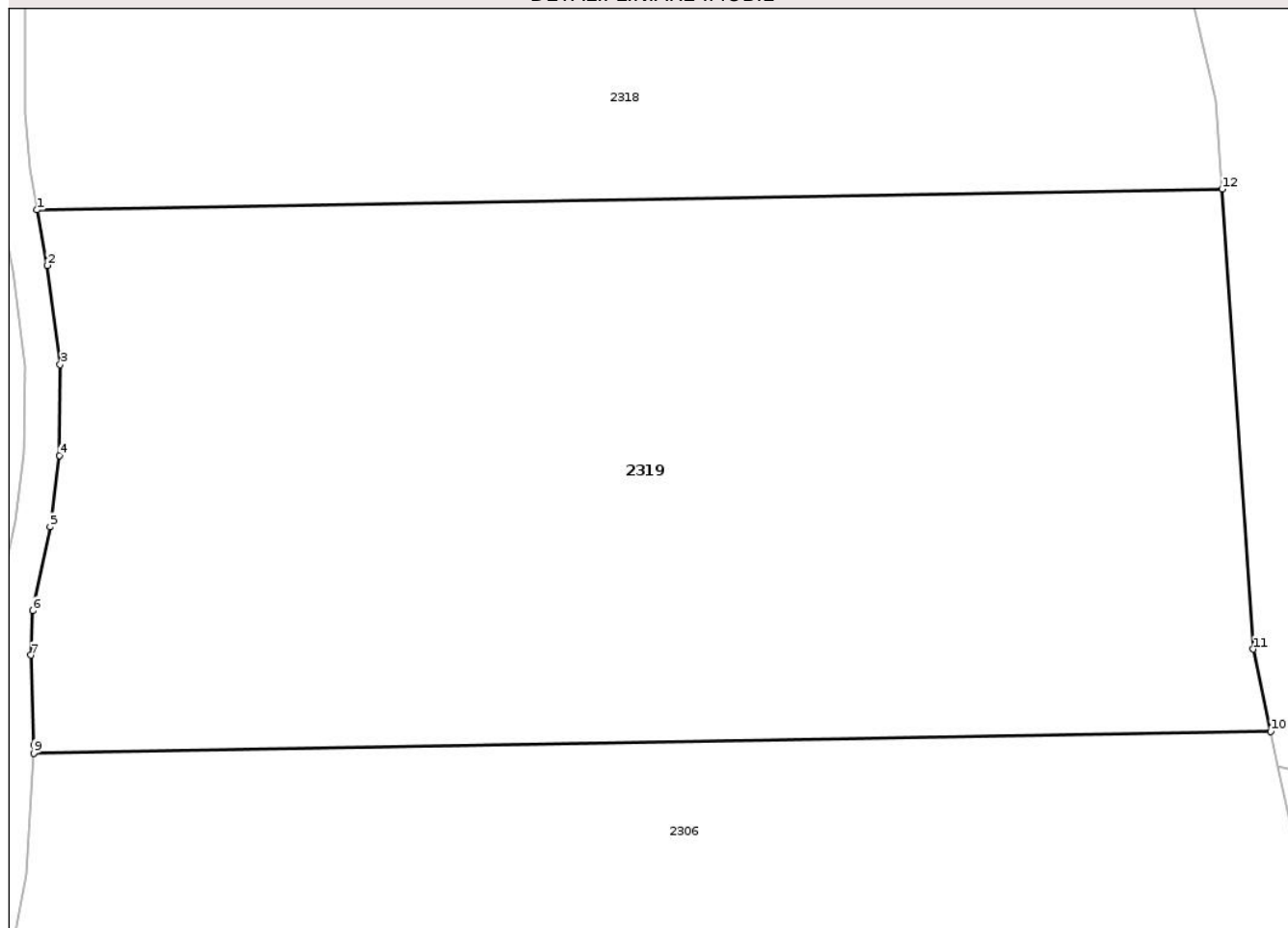
Anexa Nr. 1 La Partea I

Teren

Nr cadastral	Suprafața (mp)*	Observații / Referințe
	8.200	

* Suprafața este determinată în planul de proiecție Stereo 70.

DETALII LINIARE IMOBIL



Date referitoare la teren

Crt	Categorie folosință	Intra vilan	Suprafața (mp)	Tarla	Parcelă	Nr. topo	Observații / Referințe
1	arabil	NU	8.200	39	696/2/4	-	

Lungime Segmente

1) Valorile lungimilor segmentelor sunt obținute din proiecție în plan.

Punct început	X / Y	Punct sfârșit	X / Y	Lungime segment (** (m)
1	470.598,928 527.747,985	2	470.600,086 527.741,763	6.329
2	470.600,086 527.741,763	3	470.601,512 527.730,603	11.251
3	470.601,512 527.730,603	4	470.601,452 527.720,408	10.195
4	470.601,452 527.720,408	5	470.600,375 527.712,358	8.122
5	470.600,375 527.712,358	6	470.598,42 527.702,945	9.614

Punct început	X / Y	Punct sfârșit	X / Y	Lungime segment (** (m)
6	470.598,42 527.702,945	7	470.598,211 527.697,969	4.98
7	470.598,211 527.697,969	8	470.598,576 527.687,87	10.106
8	470.598,576 527.687,87	9	470.598,524 527.686,939	0.932
9	470.598,524 527.686,939	10	470.737,607 527.689,389	139.105
10	470.737,607 527.689,389	11	470.735,615 527.698,641	9.464
11	470.735,615 527.698,641	12	470.732,128 527.750,33	51.806
12	470.732,128 527.750,33	1	470.598,928 527.747,985	133.221

** Lungimile segmentelor sunt determinate în planul de proiecție Stereo 70 și sunt rotunjite la 1 milimetru.

*** Distanța dintre puncte este formată din segmente cumulate ce sunt mai mici decât valoarea 1 milimetru.

Neutilizabil în Circuitul Civil

**DATE DESPRE IMOBILUL NR. 2318**

Oficiul de Cadastru și Publicitate Imobiliară SIBIU
Biroul de Cadastru și Publicitate Imobiliară Medias

A. Partea I. Descrierea imobilului

TEREN Extravilan

Adresa: Jud. Sibiu

Nr. Crt	Nr cadastral Nr. topografic	Suprafața* (mp)	Observații / Referințe
A1		8.300	Sector cadastral:39 Teren neimprejmit;

B. Partea II. Proprietari și acte

Inscrieri privitoare la dreptul de proprietate și alte drepturi reale	Referințe
/	
Act Notarial nr. 523, din 14/03/2001 emis de NP AXENTE MIA;	
B1	A1
Intabulare, drept de PROPRIETATE, cu titlu de cumpărare, dobândit prin Convenție, cota actuala 1/1, cota initiala 1/1	
1) ȘANCU NICOLAE, căsătorit cu	
2) ȘANCU ALINA-MARIA	

C. Partea III. SARCINI .

Inscrieri privind dezmembramintele dreptului de proprietate, drepturi reale de garanție și sarcini	Referințe
NU SUNT	

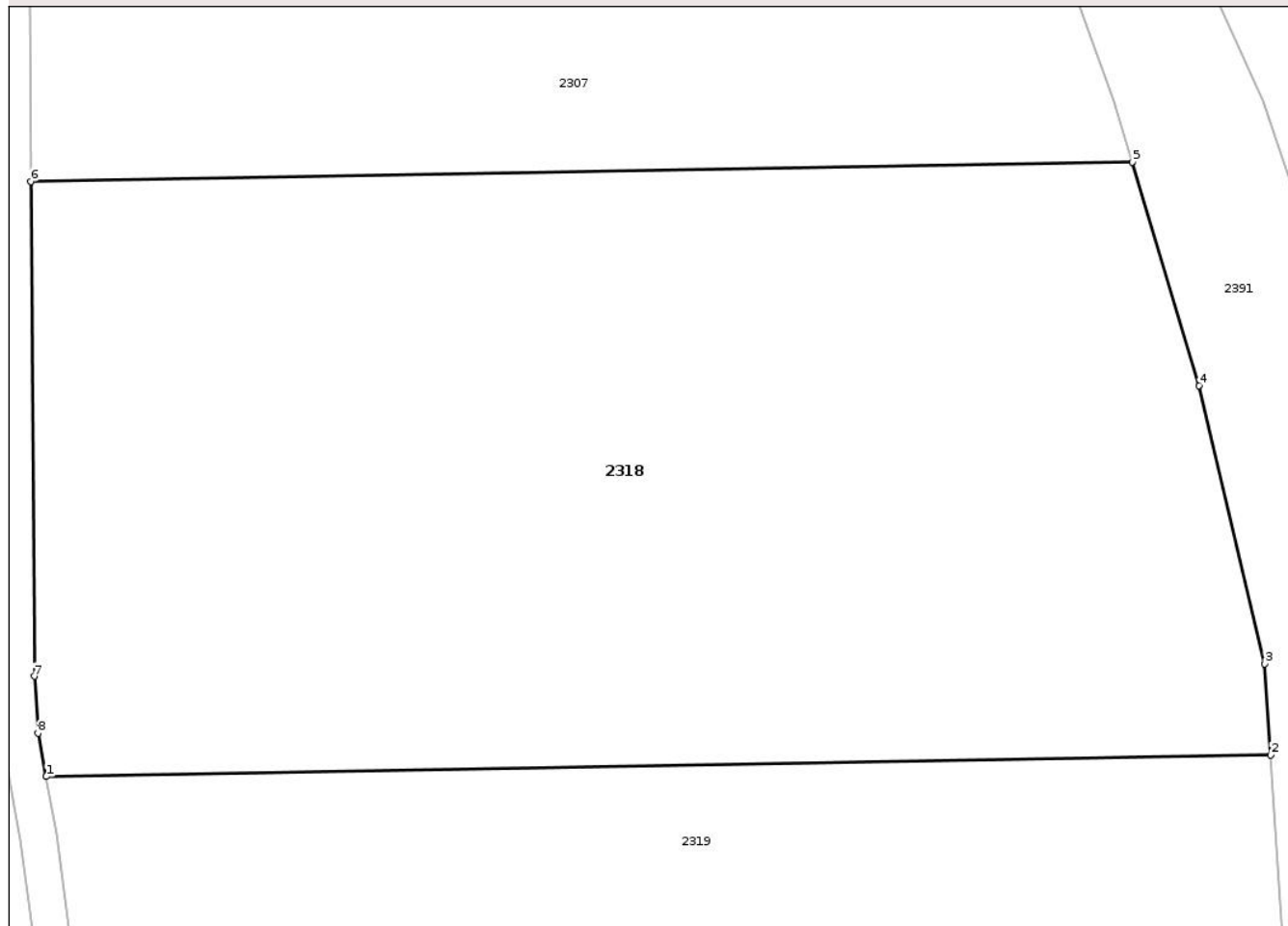
Anexa Nr. 1 La Partea I

Teren

Nr cadastral	Suprafața (mp)*	Observații / Referințe
	8.300	

* Suprafața este determinată în planul de proiecție Stereo 70.

DETALII LINIARE IMOBIL



Date referitoare la teren

Crt	Categorie folosință	Intra vilan	Suprafața (mp)	Tarla	Parcelă	Nr. topo	Observații / Referințe
1	arabil	NU	8.300	39	696/2/3	-	

Lungime Segmente

1) Valorile lungimilor segmentelor sunt obținute din proiecție în plan.

Punct început	X / Y	Punct sfârșit	X / Y	Lungime segment (** (m)
1	470.598,928 527.747,985	2	470.732,128 527.750,33	133.221
2	470.732,128 527.750,33	3	470.731,46 527.760,232	9.925
3	470.731,46 527.760,232	4	470.724,328 527.790,488	31.085
4	470.724,328 527.790,488	5	470.717,08 527.814,799	25.368
5	470.717,08 527.814,799	6	470.597,258 527.812,689	119.841

Punct început	X / Y	Punct sfârșit	X / Y	Lungime segment (** (m)
6	470.597,258 527.812,689	7	470.597,631 527.758,891	53.799
7	470.597,631 527.758,891	8	470.598,052 527.752,692	6.213
8	470.598,052 527.752,692	1	470.598,928 527.747,985	4.788

** Lungimile segmentelor sunt determinate în planul de proiecție Stereo 70 și sunt rotunjite la 1 milimetru.

*** Distanța dintre puncte este formată din segmente cumulate ce sunt mai mici decât valoarea 1 milimetru.

Neutilizabil în Circuitul Civil

**DATE DESPRE IMOBILUL NR. 2320**

Oficiul de Cadastru și Publicitate Imobiliară SIBIU
Biroul de Cadastru și Publicitate Imobiliară Medias

A. Partea I. Descrierea imobilului

TEREN Extravilan

Adresa: Jud. Sibiu

Nr. Crt	Nr cadastral Nr. topografic	Suprafața* (mp)	Observații / Referințe
A1		1.800	Sector cadastral:39 Teren neimprejmut;

B. Partea II. Proprietari și acte

Inscrieri privitoare la dreptul de proprietate și alte drepturi reale	Referințe
/	
Act Administrativ nr. 124/31, din 24/11/1992 emis de CJSDPAT SIBIU;	
B1	A1
Intabulare, drept de PROPRIETATE, Legea 18/1991, dobandit prin Reconstituire, cota actuala 1/1, cota initiala 1/1 1) GLIGOR ELENA	

C. Partea III. SARCINI .

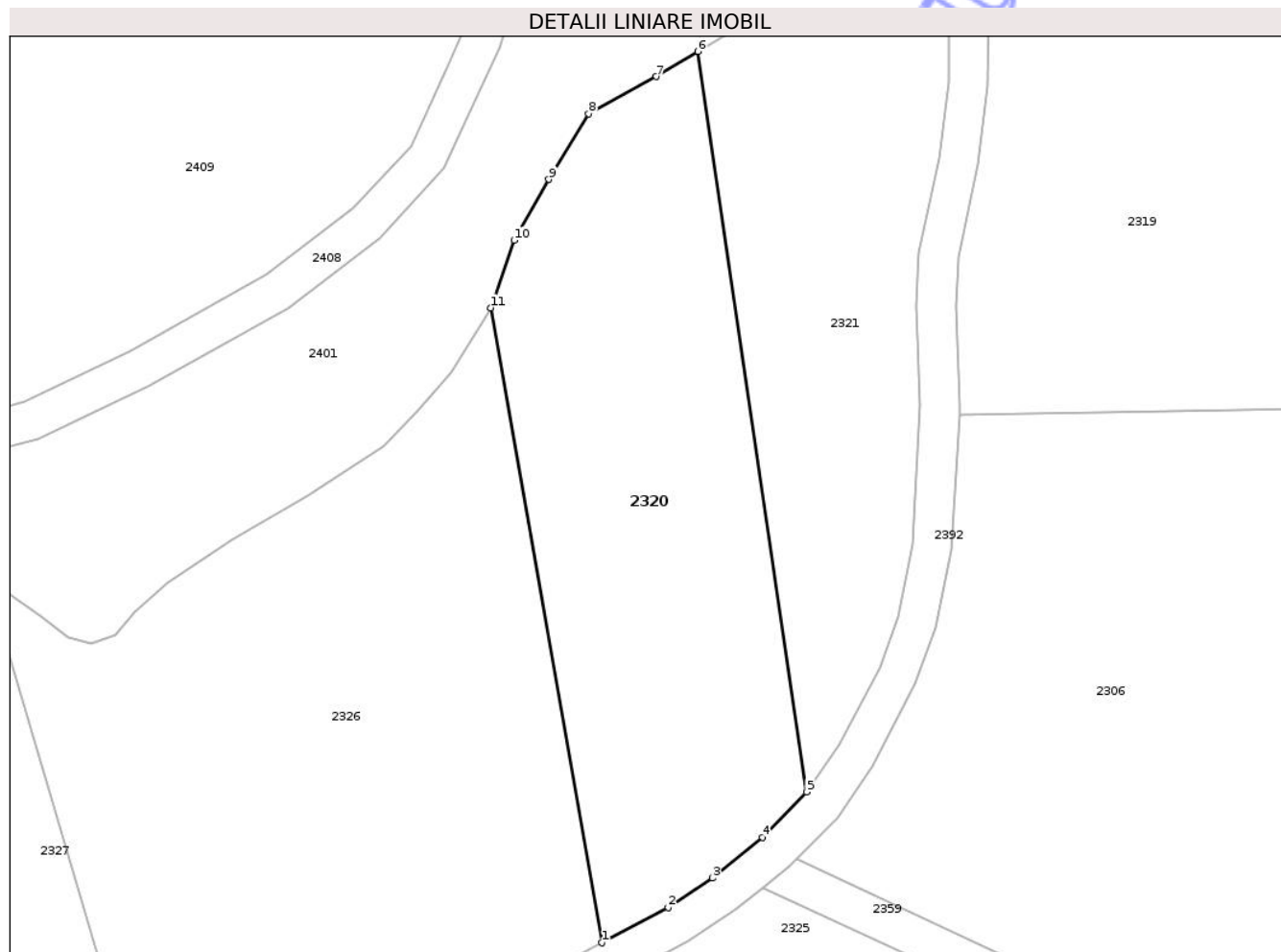
Inscrieri privind dezmembramintele dreptului de proprietate, drepturi reale de garanție și sarcini	Referințe
NU SUNT	

Anexa Nr. 1 La Partea I

Teren

Nr cadastral	Suprafața (mp)*	Observații / Referințe
	1.800	

* Suprafața este determinată în planul de proiecție Stereo 70.



Date referitoare la teren

Crt	Categorie folosință	Intra vilan	Suprafața (mp)	Tarla	Parcelă	Nr. topo	Observații / Referințe
1	faneata	NU	1.800	39	691/12	-	

Lungime Segmente

1) Valorile lungimilor segmentelor sunt obținute din proiecție în plan.

Punct început	X / Y	Punct sfârșit	X / Y	Lungime segment (** (m)
1	470.562,234 527.633,431	2	470.568,953 527.637,011	7.613
2	470.568,953 527.637,011	3	470.573,432 527.640,008	5.389
3	470.573,432 527.640,008	4	470.578,528 527.644,11	6.542
4	470.578,528 527.644,11	5	470.583,039 527.648,728	6.456
5	470.583,039 527.648,728	6	470.571,958 527.723,842	75.927

Punct început	X / Y	Punct sfârșit	X / Y	Lungime segment (** (m)
6	470.571,958 527.723,842	7	470.567,743 527.721,293	4.926
7	470.567,743 527.721,293	8	470.560,855 527.717,518	7.855
8	470.560,855 527.717,518	9	470.556,856 527.710,856	7.77
9	470.556,856 527.710,856	10	470.553,319 527.704,675	7.121
10	470.553,319 527.704,675	11	470.550,926 527.697,839	7.243
11	470.550,926 527.697,839	1	470.562,234 527.633,431	65.393

** Lungimile segmentelor sunt determinate în planul de proiecție Stereo 70 și sunt rotunjite la 1 milimetru.

*** Distanța dintre puncte este formată din segmente cumulate ce sunt mai mici decât valoarea 1 milimetru.

Neutilizabil în Circuitul Civil



DATE DESPRE IMOBILUL NR. 2321

Oficiul de Cadastru și Publicitate Imobiliară SIBIU
Biroul de Cadastru și Publicitate Imobiliară Medias

A. Partea I. Descrierea imobilului

TEREN Extravilan

Adresa: Jud. Sibiu

Nr. Crt	Nr cadastral Nr. topografic	Suprafața* (mp)	Observații / Referințe
A1		4.940	Sector cadastral:39 Teren neimprejmuit;

B. Partea II. Proprietari și acte

Inscrieri privitoare la dreptul de proprietate și alte drepturi reale	Referințe	
/		
Act Administrativ nr. 2900, din 24/07/2024 emis de PRIMĂRIA COMUNEI HOGHILAG;		
B1	Inscrierea posesiei, drept de PROPRIETATE, dobândit prin Lege, cota actuala 1/1, cota initiala 1/1 1) NEIDENTIFICAT NEIDENTIFICAT	A1
Act Normativ nr. 7, din 13/03/1996 emis de PARLAMENTUL ROMÂNIEI;		
B2	Se notează mențiunea de proprietar neidentificat, rezerva comisiei locale de fond funciar	A1

C. Partea III. SARCINI .

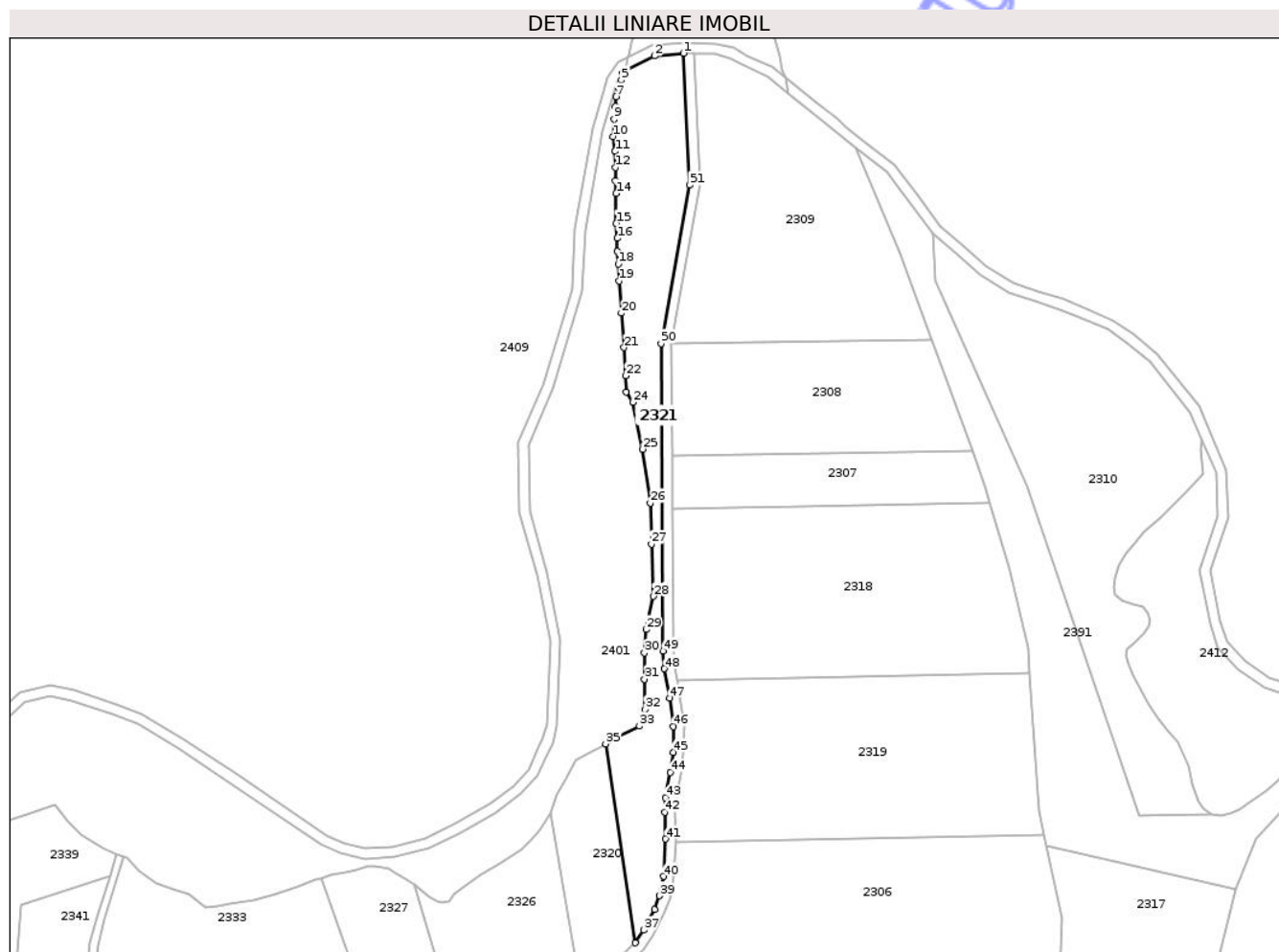
Inscrieri privind dezmembramintele dreptului de proprietate, drepturi reale de garanție și sarcini	Referințe
NU SUNT	

Anexa Nr. 1 La Partea I

Teren

Nr cadastral	Suprafața (mp)*	Observații / Referințe
	4.940	

* Suprafața este determinată în planul de proiecție Stereo 70.



Date referitoare la teren

Crt	Categorie folosință	Intravilan	Suprafața (mp)	Tarla	Parcelă	Nr. topo	Observații / Referințe
1	fânețe (F) - fânețe împădurite	NU	4.940	39	694/2,696/1	-	

Lungime Segmente

1) Valorile lungimilor segmentelor sunt obținute din proiecție în plan.

Punct început	X / Y	Punct sfârșit	X / Y	Lungime segment	Punct început	X / Y	Punct sfârșit	X / Y	Lungime segment	Punct început	X / Y	Punct sfârșit	X / Y	Lungime segment
1	470.601,324 527.984,59	2	470.590,364 527.983,537	11.01	2	470.590,364 527.983,537	3	470.579,227 527.978,247	12.33	3	470.579,227 527.978,247	4	470.578,384 527.976,983	1.519
4	470.578,384 527.976,983	5	470.577,805 527.974,514	2.536	5	470.577,805 527.974,514	6	470.576,993 527.971,374	3.243	6	470.576,993 527.971,374	7	470.575,929 527.968,15	3.395
7	470.575,929 527.968,15	8	470.575,547 527.964,405	3.764	8	470.575,547 527.964,405	9	470.575,1 527.959,769	4.657	9	470.575,1 527.959,769	10	470.574,786 527.953,167	6.609
10	470.574,786 527.953,167	11	470.575,486 527.947,516	5.694	11	470.575,486 527.947,516	12	470.575,61 527.941,42	6.097	12	470.575,61 527.941,42	13	470.575,61 527.936,467	4.953
13	470.575,61 527.936,467	14	470.575,867 527.931,642	4.832	14	470.575,867 527.931,642	15	470.575,863 527.920,306	11.33	15	470.575,863 527.920,306	16	470.576,306 527.914,719	5.605

Punct început	X / Y	Punct sfârșit	X / Y	Lungime segment	Punct început	X / Y	Punct sfârșit	X / Y	Lungime segment	Punct început	X / Y	Punct sfârșit	X / Y	Lungime segment
16	470.576,306 527.914,719	17	470.576,372 527.909,703	5.016	17	470.576,372 527.909,703	18	470.576,687 527.904,942	4.771	18	470.576,687 527.904,942	19	470.577,068 527.898,666	6.288
19	470.577,068 527.898,666	20	470.577,892 527.886,475	12.219	20	470.577,892 527.886,475	21	470.578,845 527.873,46	13.05	21	470.578,845 527.873,46	22	470.579,483 527.862,793	10.686
22	470.579,483 527.862,793	23	470.579,669 527.856,718	6.078	23	470.579,669 527.856,718	24	470.582,116 527.852,78	4.636	24	470.582,116 527.852,78	25	470.585,872 527.835,092	18.082
25	470.585,872 527.835,092	26	470.588,819 527.814,792	20.513	26	470.588,819 527.814,792	27	470.589,199 527.799,235	15.562	27	470.589,199 527.799,235	28	470.589,959 527.779,503	19.747
28	470.589,959 527.779,503	29	470.587,301 527.766,982	12.8	29	470.587,301 527.766,982	30	470.586,547 527.758,157	8.857	30	470.586,547 527.758,157	31	470.586,547 527.748,257	9.9
31	470.586,547 527.748,257	32	470.586,808 527.736,795	11.465	32	470.586,808 527.736,795	33	470.584,722 527.730,542	6.592	33	470.584,722 527.730,542	34	470.576,186 527.726,4	9.488
34	470.576,186 527.726,4	35	470.571,958 527.723,842	4.942	35	470.571,958 527.723,842	36	470.583,039 527.648,728	75.927	36	470.583,039 527.648,728	37	470.586,346 527.653,507	5.812
37	470.586,346 527.653,507	38	470.590,424 527.661,305	8.8	38	470.590,424 527.661,305	39	470.592,305 527.666,501	5.526	39	470.592,305 527.666,501	40	470.593,78 527.673,795	7.442
40	470.593,78 527.673,795	41	470.594,572 527.687,91	14.137	41	470.594,572 527.687,91	42	470.594,208 527.697,981	10.078	42	470.594,208 527.697,981	43	470.594,437 527.703,439	5.463
43	470.594,437 527.703,439	44	470.596,429 527.713,03	9.796	44	470.596,429 527.713,03	45	470.597,453 527.720,687	7.725	45	470.597,453 527.720,687	46	470.597,51 527.730,361	9.674
46	470.597,51 527.730,361	47	470.596,133 527.741,144	10.871	47	470.596,133 527.741,144	48	470.594,077 527.752,189	11.235	48	470.594,077 527.752,189	49	470.593,625 527.758,847	6.673
49	470.593,625 527.758,847	50	470.592,826 527.875,009	116.165	50	470.592,826 527.875,009	51	470.603,654 527.934,78	60.744	51	470.603,654 527.934,78	1	470.601,324 527.984,59	49.864

** Lungimile segmentelor sunt determinate în planul de proiecție Stereo 70 și sunt rotunjite la 1 milimetru.

*** Distanța dintre puncte este formată din segmente cumulate ce sunt mai mici decât valoarea 1 milimetru.

**DATE DESPRE IMOBILUL NR. 2323**

Oficiul de Cadastru și Publicitate Imobiliară SIBIU
Biroul de Cadastru și Publicitate Imobiliară Medias

A. Partea I. Descrierea imobilului

TEREN Extravilan

Adresa: Jud. Sibiu

Nr. Crt	Nr cadastral Nr. topografic	Suprafața* (mp)	Observații / Referințe
A1		3.400	Sector cadastral:39 Teren neimprejmuit;

B. Partea II. Proprietari și acte

Inscrieri privitoare la dreptul de proprietate și alte drepturi reale	Referințe
/	
Act Administrativ nr. 3/31, din 23/09/1992 emis de CJSDPAT SIBIU;	
B1	A1
Intabulare, drept de PROPRIETATE, Legea 18/1991, dobandit prin Reconstituire, cota actuala 1/1, cota initiala 1/1 1) DANCIU I. LUCREȚIA DEFUNCT:Da	

C. Partea III. SARCINI .

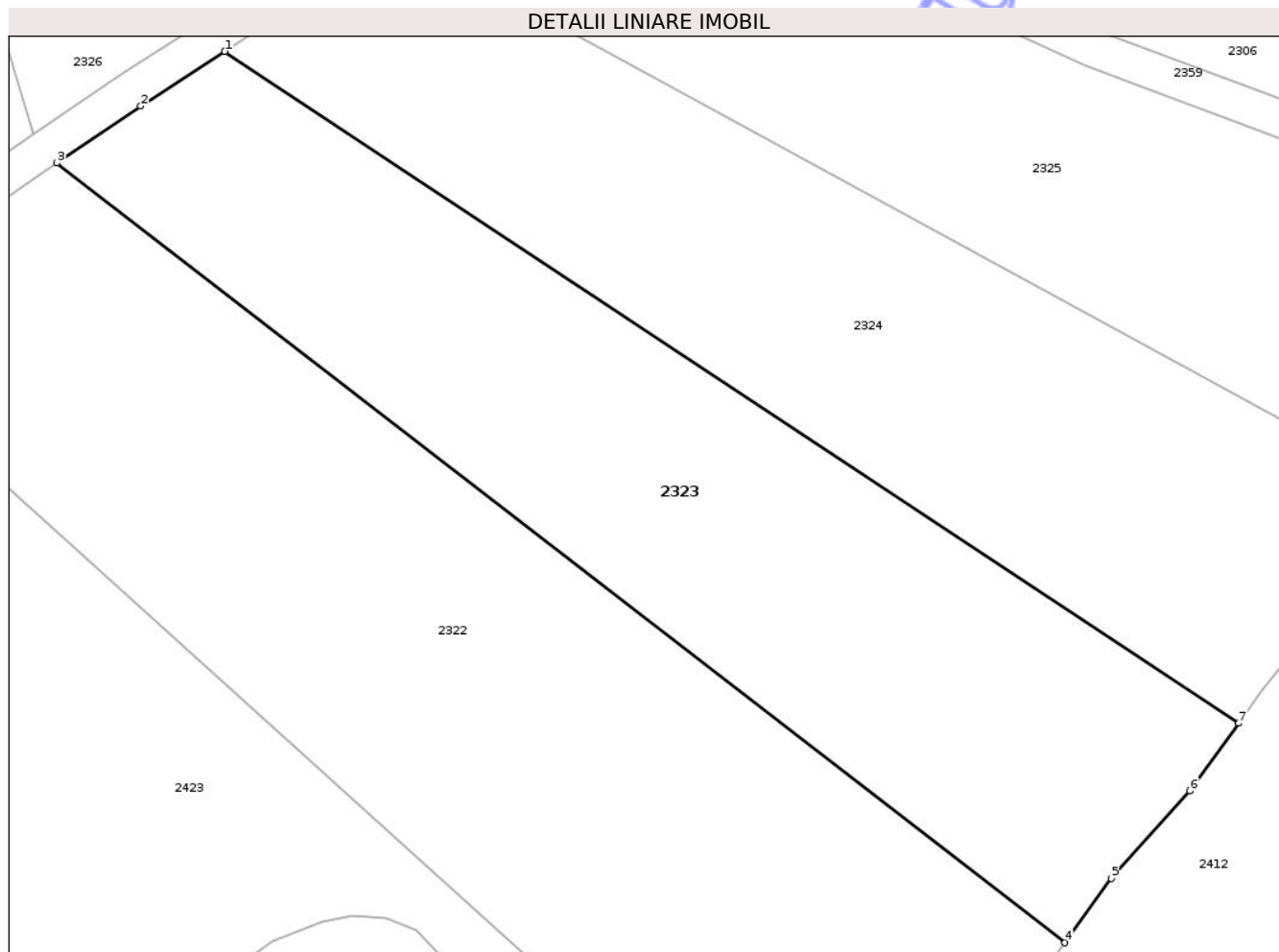
Inscrieri privind dezmembramintele dreptului de proprietate, drepturi reale de garanție și sarcini	Referințe
NU SUNT	

Anexa Nr. 1 La Partea I

Teren

Nr cadastral	Suprafața (mp)*	Observații / Referințe
	3.400	

* Suprafața este determinată în planul de proiecție Stereo 70.



Date referitoare la teren

Crt	Categorie folosință	Intra vilan	Suprafața (mp)	Tarla	Parcelă	Nr. topo	Observații / Referințe
1	faneata	NU	3.400	39	691/13	-	NUMĂR PARCELĂ 691 GREȘIT ÎN TP.

Lungime Segmente

1) Valorile lungimilor segmentelor sunt obținute din proiecție în plan.

Punct început	X / Y	Punct sfârșit	X / Y	Lungime segment (** (m)
1	470.539,379 527.615,687	2	470.530,317 527.609,797	10.808
2	470.530,317 527.609,797	3	470.521,232 527.603,637	10.976
3	470.521,232 527.603,637	4	470.630,195 527.519,477	137.68
4	470.630,195 527.519,477	5	470.635,202 527.526,411	8.553
5	470.635,202 527.526,411	6	470.643,684 527.535,878	12.711

Punct început	X / Y	Punct sfârșit	X / Y	Lungime segment (** (m)
6	470.643,684 527.535,878	7	470.648,953 527.543,176	9.001
7	470.648,953 527.543,176	1	470.539,379 527.615,687	131.394

** Lungimile segmentelor sunt determinate în planul de proiecție Stereo 70 și sunt rotunjite la 1 milimetru.

*** Distanța dintre puncte este formată din segmente cumulate ce sunt mai mici decât valoarea 1 milimetru.

Neutilizabil în Circuitul Civil

**DATE DESPRE IMOBILUL NR. 2324**

Oficiul de Cadastru și Publicitate Imobiliară SIBIU
 Biroul de Cadastru și Publicitate Imobiliară Medias

A. Partea I. Descrierea imobilului

TEREN Extravilan

Adresa: Jud. Sibiu

Nr. Crt	Nr cadastral Nr. topografic	Suprafața* (mp)	Observații / Referințe
A1		3.300	Sector cadastral:39 Teren neimprejmut;

B. Partea II. Proprietari și acte

Inscrieri privitoare la dreptul de proprietate și alte drepturi reale	Referințe
/	
Act Administrativ nr. 124/31, din 24/11/1992 emis de CJSDPAT SIBIU;	
B1	A1
Intabulare, drept de PROPRIETATE, Legea 18/1991, dobandit prin Reconstituire, cota actuala 1/1, cota initiala 1/1	
1) GLIGOR ELENA	

C. Partea III. SARCINI .

Inscrieri privind dezmembramintele dreptului de proprietate, drepturi reale de garanție și sarcini	Referințe
NU SUNT	

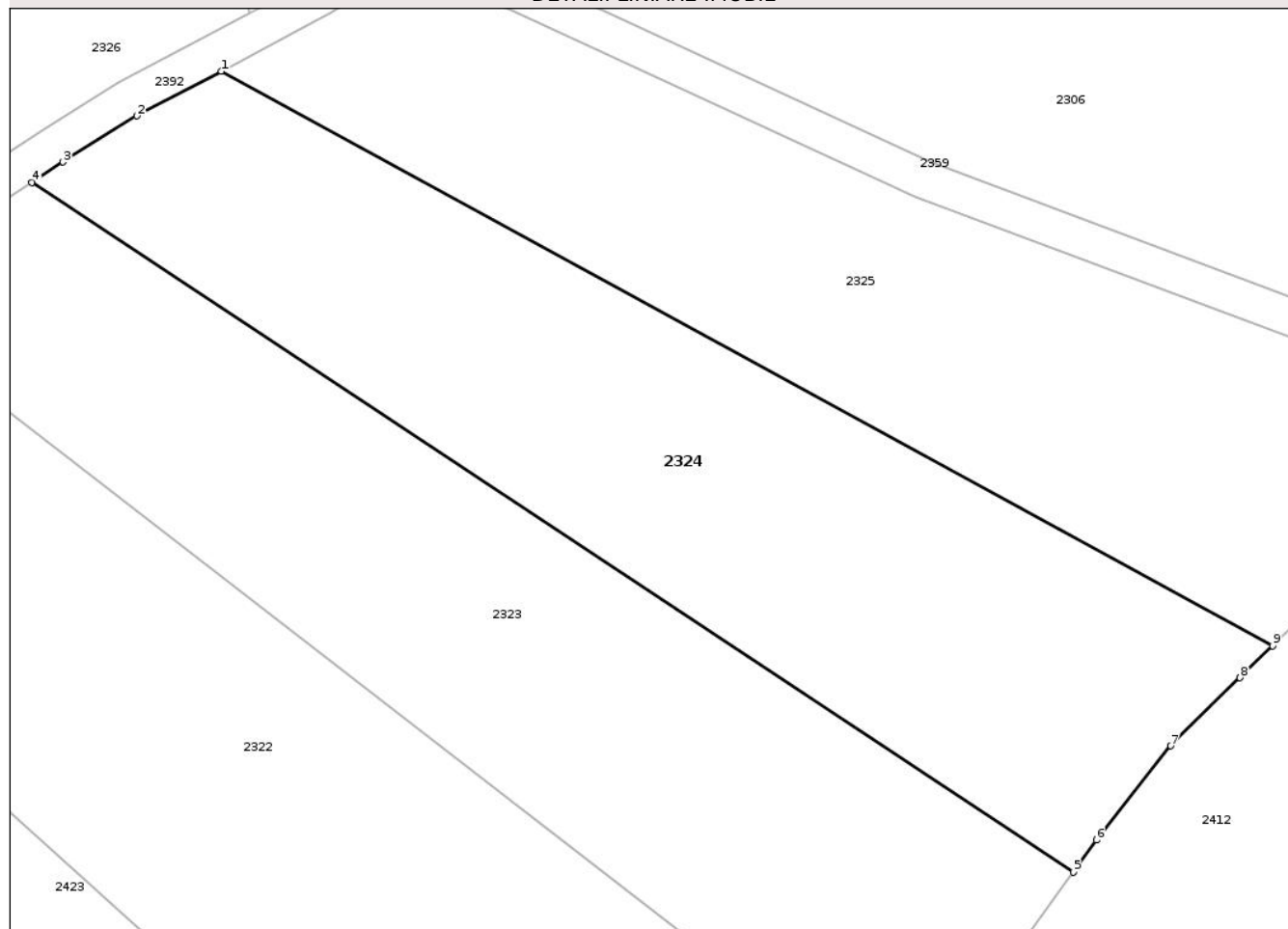
Anexa Nr. 1 La Partea I

Teren

Nr cadastral	Suprafața (mp)*	Observații / Referințe
	3.300	

* Suprafața este determinată în planul de proiecție Stereo 70.

DETALII LINIARE IMOBIL



Date referitoare la teren

Crt	Categorie folosință	Intra vilan	Suprafața (mp)	Tarla	Parcelă	Nr. topo	Observații / Referințe
1	faneata	NU	3.300	39	690/12	-	

Lungime Segmente

1) Valorile lungimilor segmentelor sunt obținute din proiecție în plan.

Punct început	X / Y	Punct sfârșit	X / Y	Lungime segment (** (m)
1	470.559,32 527.627,364	2	470.550,443 527.622,668	10.043
2	470.550,443 527.622,668	3	470.542,67 527.617,827	9.157
3	470.542,67 527.617,827	4	470.539,379 527.615,687	3.926
4	470.539,379 527.615,687	5	470.648,953 527.543,176	131.394
5	470.648,953 527.543,176	6	470.651,393 527.546,556	4.169

Punct început	X / Y	Punct sfârșit	X / Y	Lungime segment (** (m)
6	470.651,393 527.546,556	7	470.659,231 527.556,448	12.621
7	470.659,231 527.556,448	8	470.666,503 527.563,604	10.202
8	470.666,503 527.563,604	9	470.669,94 527.566,976	4.815
9	470.669,94 527.566,976	1	470.559,32 527.627,364	126.03

** Lungimile segmentelor sunt determinate în planul de proiecție Stereo 70 și sunt rotunjite la 1 milimetru.

*** Distanța dintre puncte este formată din segmente cumulate ce sunt mai mici decât valoarea 1 milimetru.

Neutilizabil în Circuitul Civil



DATE DESPRE IMOBILUL NR. 2263

Oficiul de Cadastru și Publicitate Imobiliară SIBIU
Biroul de Cadastru și Publicitate Imobiliară Medias

A. Partea I. Descrierea imobilului

TEREN Extravilan

Adresa: Jud. Sibiu

Nr. Crt	Nr cadastral Nr. topografic	Suprafața* (mp)	Observații / Referințe
A1		3.248	Sector cadastral:83 Teren neimprejmuit;

B. Partea II. Proprietari și acte

Inscrieri privitoare la dreptul de proprietate și alte drepturi reale	Referințe
/	
Act Administrativ nr. 2900, din 24/07/2024 emis de PRIMĂRIA COMUNEI HOGHILAG;	
B1	Inscrierea posesiei, drept de PROPRIETATE, dobândit prin Lege, cota actuala 1/1, cota initiala 1/1 1) NEIDENTIFICAT NEIDENTIFICAT
Act Normativ nr. 7, din 13/03/1996 emis de PARLAMENTUL ROMÂNIEI;	
B2	Se notează mențiunea de proprietar neidentificat, rezerva comisiei locale de fond funciar

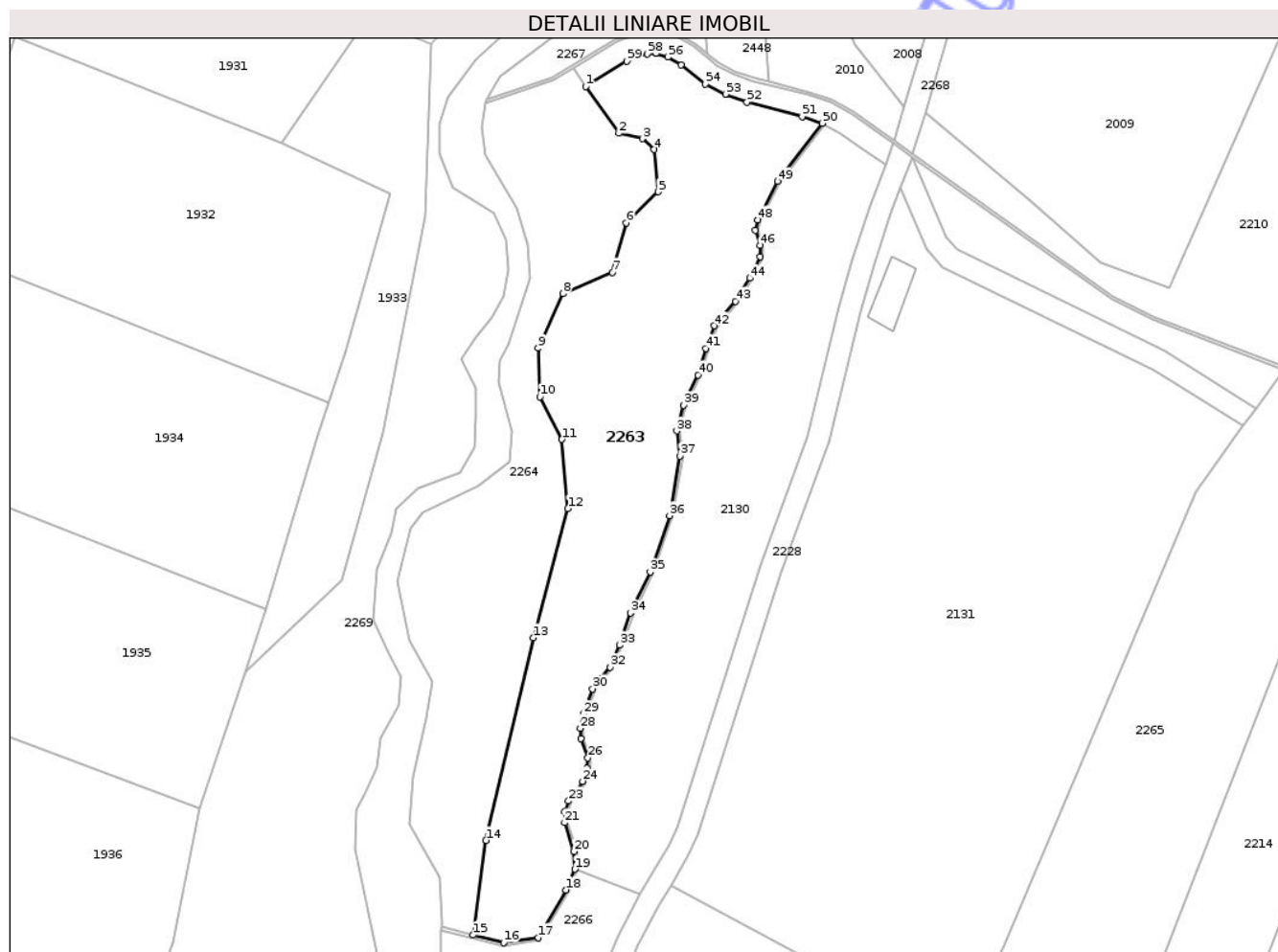
C. Partea III. SARCINI .

Inscrieri privind dezmembramentele dreptului de proprietate, drepturi reale de garanție și sarcini	Referințe
NU SUNT	

Teren

Nr cadastral	Suprafața (mp)*	Observații / Referințe
	3.248	

* Suprafața este determinată în planul de proiecție Stereo 70.



Date referitoare la teren

Crt	Categorie folosință	Intravilan	Suprafața (mp)	Tarla	Parcelă	Nr. topo	Observații / Referințe
1	faneata	NU	3.248	78	2254	-	

Lungime Segmente

1) Valorile lungimilor segmentelor sunt obținute din proiecție în plan.

Punct început	X / Y	Punct sfârșit	X / Y	Lungime segment
1	467.600,236 518.187,658	2	467.606,196 518.179,159	10.38
2	467.606,196 518.179,159	3	467.610,478 518.178,194	4.389
3	467.610,478 518.178,194	4	467.612,613 518.176,222	2.906
4	467.612,613 518.176,222	5	467.613,346 518.168,573	7.684
5	467.613,346 518.168,573	6	467.607,5 518.162,937	8.12
6	467.607,5 518.162,937	7	467.605,029 518.154,04	9.234
7	467.605,029 518.154,04	8	467.596,112 518.150,173	9.719
8	467.596,112 518.150,173	9	467.591,594 518.140,328	10.832
9	467.591,594 518.140,328	10	467.591,946 518.131,513	8.822
10	467.591,946 518.131,513	11	467.595,893 518.123,819	8.647
11	467.595,893 518.123,819	12	467.596,981 518.111,307	12.559
12	467.596,981 518.111,307	13	467.590,75 518.087,937	24.186
13	467.590,75 518.087,937	14	467.582,139 518.051,301	37.634
14	467.582,139 518.051,301	15	467.579,818 518.034,18	17.278
15	467.579,818 518.034,18	16	467.585,35 518.032,779	5.707
16	467.585,35 518.032,779	17	467.591,626 518.033,698	6.343
17	467.591,626 518.033,698	18	467.596,606 518.042,319	9.956
18	467.596,606 518.042,319	19	467.598,257 518.046,092	4.118

Punct început	X / Y	Punct sfârșit	X / Y	Lungime segment	Punct început	X / Y	Punct sfârșit	X / Y	Lungime segment	Punct început	X / Y	Punct sfârșit	X / Y	Lungime segment
19	467.598,257 518.046,092	20	467.598,072 518.049,266	3.179	20	467.598,072 518.049,266	21	467.596,367 518.054,475	5.481	21	467.596,367 518.054,475	22	467.596,397 518.056,475	2.0
22	467.596,397 518.056,475	23	467.597,128 518.058,426	2.083	23	467.597,128 518.058,426	24	467.599,639 518.061,996	4.365	24	467.599,639 518.061,996	25	467.600,49 518.064,382	2.533
25	467.600,49 518.064,382	26	467.600,604 518.066,202	1.824	26	467.600,604 518.066,202	27	467.599,317 518.069,739	3.764	27	467.599,317 518.069,739	28	467.599,226 518.071,567	1.83
28	467.599,226 518.071,567	29	467.599,794 518.074,129	2.624	29	467.599,794 518.074,129	30	467.601,44 518.078,705	4.863	30	467.601,44 518.078,705	31	467.602,756 518.080,52	2.242
31	467.602,756 518.080,52	32	467.604,647 518.082,631	2.834	32	467.604,647 518.082,631	33	467.606,351 518.086,604	4.323	33	467.606,351 518.086,604	34	467.608,364 518.092,394	6.13
34	467.608,364 518.092,394	35	467.611,872 518.099,814	8.207	35	467.611,872 518.099,814	36	467.615,382 518.110,039	10.811	36	467.615,382 518.110,039	37	467.617,272 518.120,789	10.915
37	467.617,272 518.120,789	38	467.616,691 518.125,332	4.58	38	467.616,691 518.125,332	39	467.617,9 518.130,012	4.834	39	467.617,9 518.130,012	40	467.620,548 518.135,478	6.074
40	467.620,548 518.135,478	41	467.621,923 518.140,284	4.999	41	467.621,923 518.140,284	42	467.623,445 518.144,341	4.333	42	467.623,445 518.144,341	43	467.627,352 518.148,784	5.916
43	467.627,352 518.148,784	44	467.629,953 518.152,955	4.916	44	467.629,953 518.152,955	45	467.631,813 518.156,849	4.315	45	467.631,813 518.156,849	46	467.631,782 518.158,932	2.083
46	467.631,782 518.158,932	47	467.630,958 518.161,59	2.783	47	467.630,958 518.161,59	48	467.631,361 518.163,494	1.946	48	467.631,361 518.163,494	49	467.634,898 518.170,497	7.846
49	467.634,898 518.170,497	50	467.643,034 518.180,993	13.28	50	467.643,034 518.180,993	51	467.639,404 518.182,199	3.825	51	467.639,404 518.182,199	52	467.629,394 518.184,821	10.348
52	467.629,394 518.184,821	53	467.625,517 518.186,249	4.132	53	467.625,517 518.186,249	54	467.621,89 518.188,093	4.069	54	467.621,89 518.188,093	55	467.617,47 518.191,56	5.618
55	467.617,47 518.191,56	56	467.615,079 518.192,97	2.776	56	467.615,079 518.192,97	57	467.612,922 518.193,643	2.26	57	467.612,922 518.193,643	58	467.611,336 518.193,533	1.59
58	467.611,336 518.193,533	59	467.607,612 518.192,213	3.951	59	467.607,612 518.192,213	1	467.600,236 518.187,658	8.669					

** Lungimile segmentelor sunt determinate în planul de proiecție Stereo 70 și sunt rotunjite la 1 milimetru.

*** Distanța dintre puncte este formată din segmente cumulate ce sunt mai mici decât valoarea 1 milimetru.



DATE DESPRE IMOBILUL NR. 2264

Oficiul de Cadastru și Publicitate Imobiliară SIBIU
Biroul de Cadastru și Publicitate Imobiliară Medias

A. Partea I. Descrierea imobilului

TEREN Extravilan

Adresa: Jud. Sibiu

Nr. Crt	Nr cadastral Nr. topografic	Suprafața* (mp)	Observații / Referințe
A1		2.510	Sector cadastral:83 Teren neimprejmuit;

B. Partea II. Proprietari și acte

Inscrieri privitoare la dreptul de proprietate și alte drepturi reale	Referințe	
/		
Act Administrativ nr. 2900, din 24/07/2024 emis de PRIMĂRIA COMUNEI HOGHILAG;		
B1	Inscrierea posesiei, drept de PROPRIETATE, dobândit prin Lege, cota actuala 1/1, cota initiala 1/1 1) NEIDENTIFICAT NEIDENTIFICAT	A1
Act Normativ nr. 7, din 13/03/1996 emis de PARLAMENTUL ROMÂNIEI;		
B2	Se notează mențiunea de proprietar neidentificat, rezerva comisiei locale de fond funciar	A1

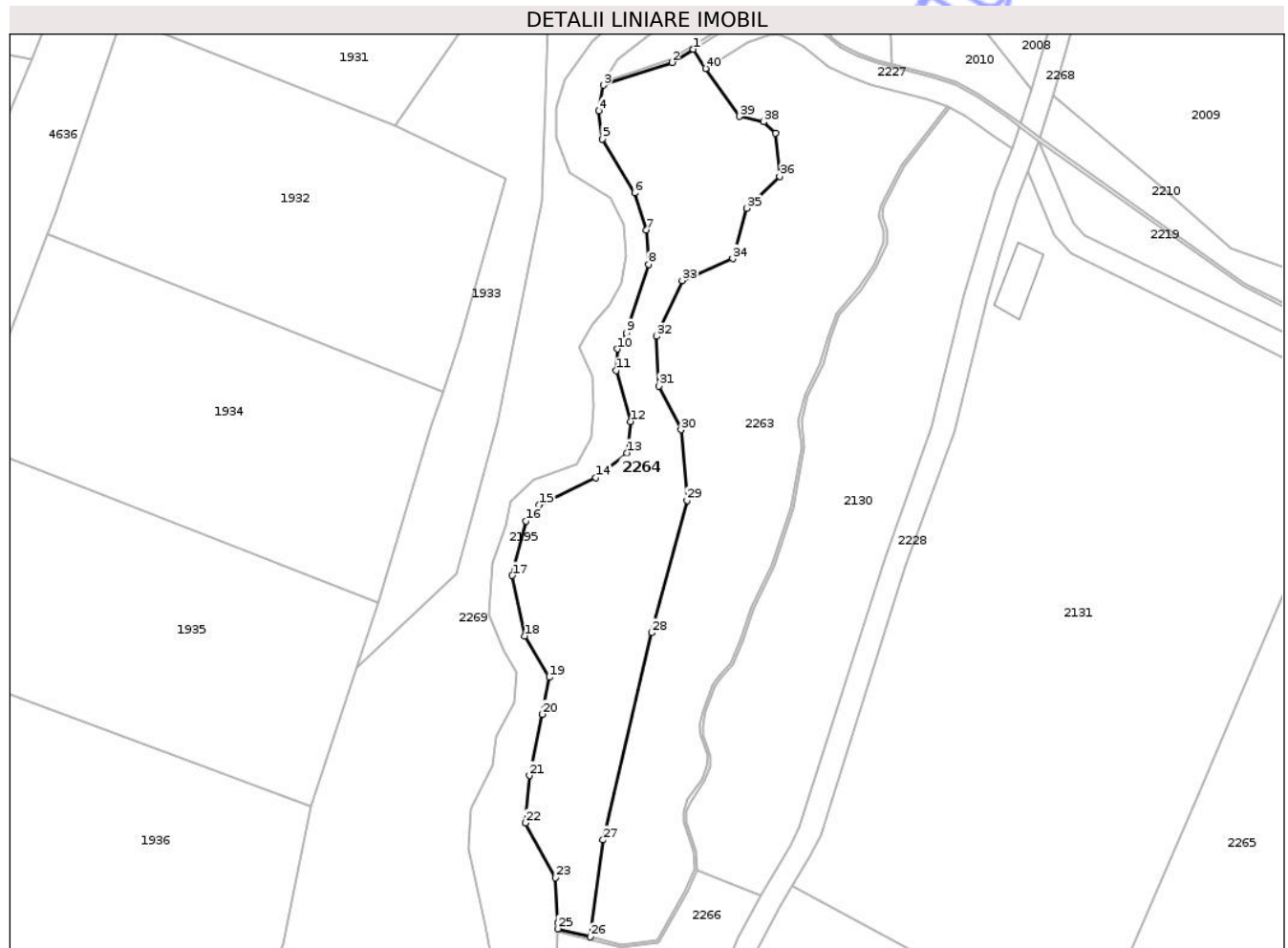
C. Partea III. SARCINI .

Inscrieri privind dezmembramentele dreptului de proprietate, drepturi reale de garanție și sarcini	Referințe
NU SUNT	

Teren

Nr cadastral	Suprafața (mp)*	Observații / Referințe
	2.510	

* Suprafața este determinată în planul de proiecție Stereo 70.



Date referitoare la teren

Crt	Categorie folosință	Intra vilan	Suprafața (mp)	Tarla	Parcelă	Nr. topo	Observații / Referințe
1	padure	NU	2.510	78	2256/2	-	TUFĂRIȘ

Lungime Segmente

1) Valorile lungimilor segmentelor sunt obținute din proiecție în plan.

Punct început	X / Y	Punct sfârșit	X / Y	Lungime segment (** (m)
1	467.598,102 518.191,041	2	467.594,279 518.188,694	4.486
3	467.582,148 518.184,702	4	467.581,395 518.180,146	4.618
5	467.582,004 518.175,205	6	467.587,685 518.165,658	11.109
7	467.589,803 518.159,097	8	467.590,146 518.153,021	6.086
9	467.586,206 518.140,896	10	467.584,612 518.138,081	3.235

Punct început	X / Y	Punct sfârșit	X / Y	Lungime segment (** (m)
2	467.594,279 518.188,694	3	467.582,148 518.184,702	12.771
4	467.581,395 518.180,146	5	467.582,004 518.175,205	4.978
6	467.587,685 518.165,658	7	467.589,803 518.159,097	6.894
8	467.590,146 518.153,021	9	467.586,206 518.140,896	12.749
10	467.584,612 518.138,081	11	467.584,395 518.134,26	3.827

Punct început	X / Y	Punct sfârșit	X / Y	Lungime segment (** (m)	Punct început	X / Y	Punct sfârșit	X / Y	Lungime segment (** (m)
11	467.584,395 518.134,26	12	467.586,97 518.125,248	9.373	12	467.586,97 518.125,248	13	467.586,326 518.119,726	5.559
13	467.586,326 518.119,726	14	467.580,847 518.115,31	7.037	14	467.580,847 518.115,31	15	467.570,808 518.110,526	11.121
15	467.570,808 518.110,526	16	467.568,431 518.107,665	3.72	16	467.568,431 518.107,665	17	467.566,05 518.098,041	9.914
17	467.566,05 518.098,041	18	467.568,211 518.087,363	10.894	18	467.568,211 518.087,363	19	467.572,571 518.080,033	8.529
19	467.572,571 518.080,033	20	467.571,386 518.073,524	6.616	20	467.571,386 518.073,524	21	467.569,063 518.062,703	11.068
21	467.569,063 518.062,703	22	467.568,411 518.054,304	8.424	22	467.568,411 518.054,304	23	467.573,693 518.044,637	11.016
23	467.573,693 518.044,637	24	467.574,121 518.036,619	8.029	24	467.574,121 518.036,619	25	467.574,101 518.035,627	0.992
25	467.574,101 518.035,627	26	467.579,818 518.034,18	5.897	26	467.579,818 518.034,18	27	467.582,139 518.051,301	17.278
27	467.582,139 518.051,301	28	467.590,75 518.087,937	37.634	28	467.590,75 518.087,937	29	467.596,981 518.111,307	24.186
29	467.596,981 518.111,307	30	467.595,893 518.123,819	12.559	30	467.595,893 518.123,819	31	467.591,946 518.131,513	8.647
31	467.591,946 518.131,513	32	467.591,594 518.140,328	8.822	32	467.591,594 518.140,328	33	467.596,112 518.150,173	10.832
33	467.596,112 518.150,173	34	467.605,029 518.154,04	9.719	34	467.605,029 518.154,04	35	467.607,5 518.162,937	9.234
35	467.607,5 518.162,937	36	467.613,346 518.168,573	8.12	36	467.613,346 518.168,573	37	467.612,613 518.176,222	7.684
37	467.612,613 518.176,222	38	467.610,478 518.178,194	2.906	38	467.610,478 518.178,194	39	467.606,196 518.179,159	4.389
39	467.606,196 518.179,159	40	467.600,236 518.187,658	10.38	40	467.600,236 518.187,658	1	467.598,102 518.191,041	4.0

** Lungimile segmentelor sunt determinate în planul de proiecție Stereo 70 și sunt rotunjite la 1 milimetru.

*** Distanța dintre puncte este formată din segmente cumulate ce sunt mai mici decât valoarea 1 milimetru.

**DATE DESPRE IMOBILUL NR. 2325**

Oficiul de Cadastru și Publicitate Imobiliară SIBIU
Biroul de Cadastru și Publicitate Imobiliară Medias

A. Partea I. Descrierea imobilului

TEREN Extravilan

Adresa: Jud. Sibiu

Nr. Crt	Nr cadastral Nr. topografic	Suprafața* (mp)	Observații / Referințe
A1		3.000	Sector cadastral:39 Teren neimprejmuit;

B. Partea II. Proprietari și acte

Inscrieri privitoare la dreptul de proprietate și alte drepturi reale	Referințe
/	
Act Administrativ nr. 116/31, din 23/11/1992 emis de CJSDPAT SIBIU;	
B1	A1
Intabulare, drept de PROPRIETATE, Legea 18/1991, dobandit prin Reconstituire, cota actuala 1/1, cota initiala 1/1	
1) GLIGOR SUSANA	
2) GLIGOR EUGENIA	
3) GLIGOR NICOLAE	
4) CRISTEA MARIA	

C. Partea III. SARCINI .

Inscrieri privind dezmembramintele dreptului de proprietate, drepturi reale de garanție și sarcini	Referințe
NU SUNT	

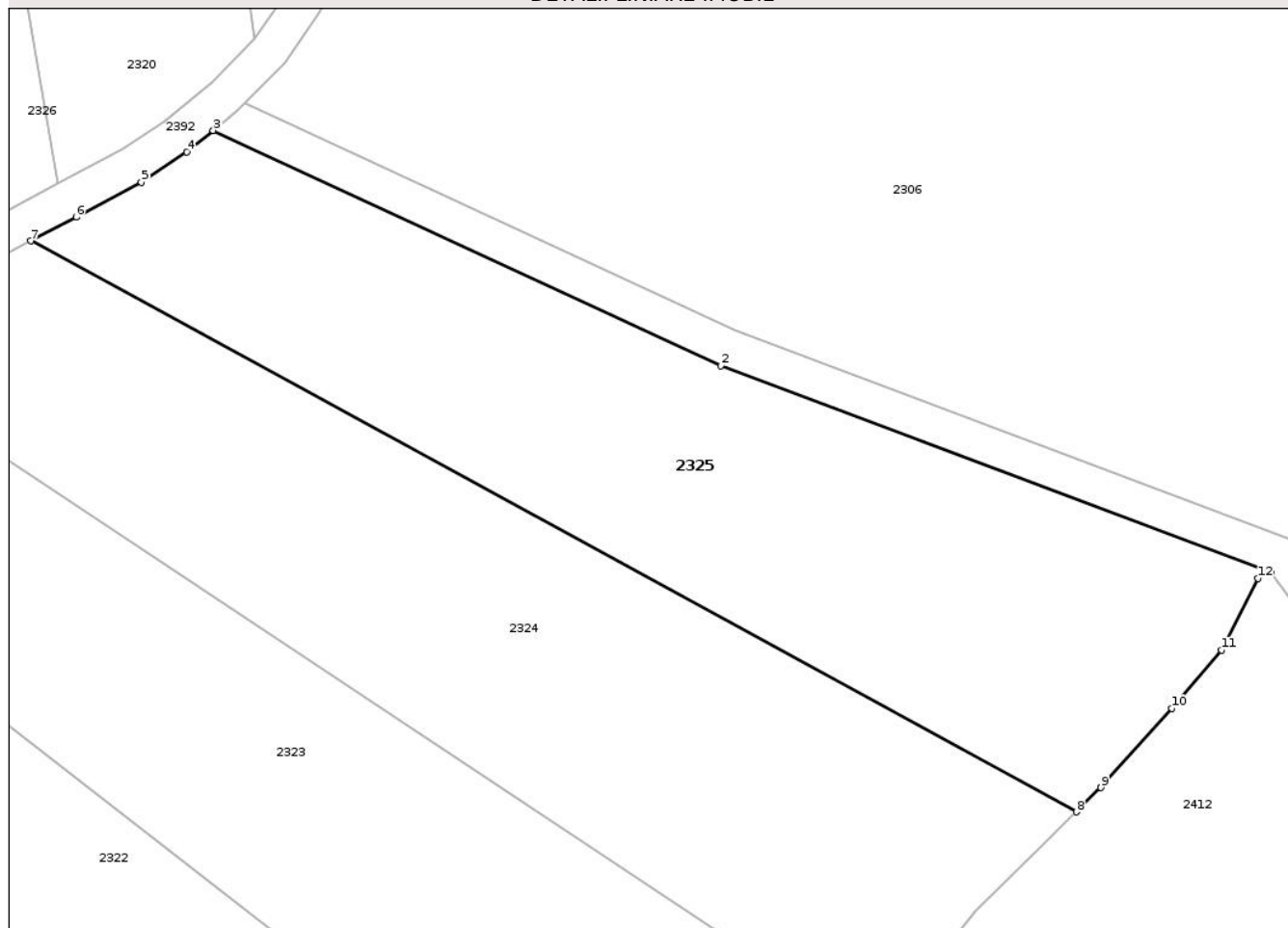
Anexa Nr. 1 La Partea I

Teren

Nr cadastral	Suprafața (mp)*	Observații / Referințe
	3.000	

* Suprafața este determinată în planul de proiecție Stereo 70.

DETALII LINIARE IMOBIL



Date referitoare la teren

Crt	Categorie folosință	Intra vilan	Suprafața (mp)	Tarla	Parcelă	Nr. topo	Observații / Referințe
1	faneata	NU	3.000	39	691/11	-	

Lungime Segmente

1) Valorile lungimilor segmentelor sunt obținute din proiecție în plan.

Punct început	X / Y	Punct sfârșit	X / Y	Lungime segment (** (m)
1	470.690,515 527.592,336	2	470.632,321 527.614,166	62.154
2	470.632,321 527.614,166	3	470.578,616 527.639,046	59.188
3	470.578,616 527.639,046	4	470.575,803 527.636,781	3.612
4	470.575,803 527.636,781	5	470.571,01 527.633,575	5.766
5	470.571,01 527.633,575	6	470.564,11 527.629,898	7.819

Punct început	X / Y	Punct sfârșit	X / Y	Lungime segment (** (m)
6	470.564,11 527.629,898	7	470.559,32 527.627,364	5.419
7	470.559,32 527.627,364	8	470.669,94 527.566,976	126.03
8	470.669,94 527.566,976	9	470.672,561 527.569,548	3.672
9	470.672,561 527.569,548	10	470.680,05 527.577,915	11.229
10	470.680,05 527.577,915	11	470.685,338 527.584,08	8.122
11	470.685,338 527.584,08	12	470.689,193 527.591,676	8.518
12	470.689,193 527.591,676	1	470.690,515 527.592,336	1.478

** Lungimile segmentelor sunt determinate în planul de proiecție Stereo 70 și sunt rotunjite la 1 milimetru.

*** Distanța dintre puncte este formată din segmente cumulate ce sunt mai mici decât valoarea 1 milimetru.

**DATE DESPRE IMOBILUL NR. 2326**

Oficiul de Cadastru și Publicitate Imobiliară SIBIU
Biroul de Cadastru și Publicitate Imobiliară Medias

A. Partea I. Descrierea imobilului

TEREN Extravilan

Adresa: Jud. Sibiu

Nr. Crt	Nr cadastral Nr. topografic	Suprafața* (mp)	Observații / Referințe
A1		3.000	Sector cadastral:39 Teren neimprejmut;

B. Partea II. Proprietari și acte

Inscrieri privitoare la dreptul de proprietate și alte drepturi reale		Referințe
/		
Act Administrativ nr. 143/31, din 26/11/1992 emis de CJSDPAT SIBIU;		
B1	Intabulare, drept de PROPRIETATE, Legea 18/1991, dobandit prin Reconstituire, cota actuala 1/1, cota initiala 1/1	A1
	1) CIROGAR VASILE 2) ACHIM MARGARETA	

C. Partea III. SARCINI .

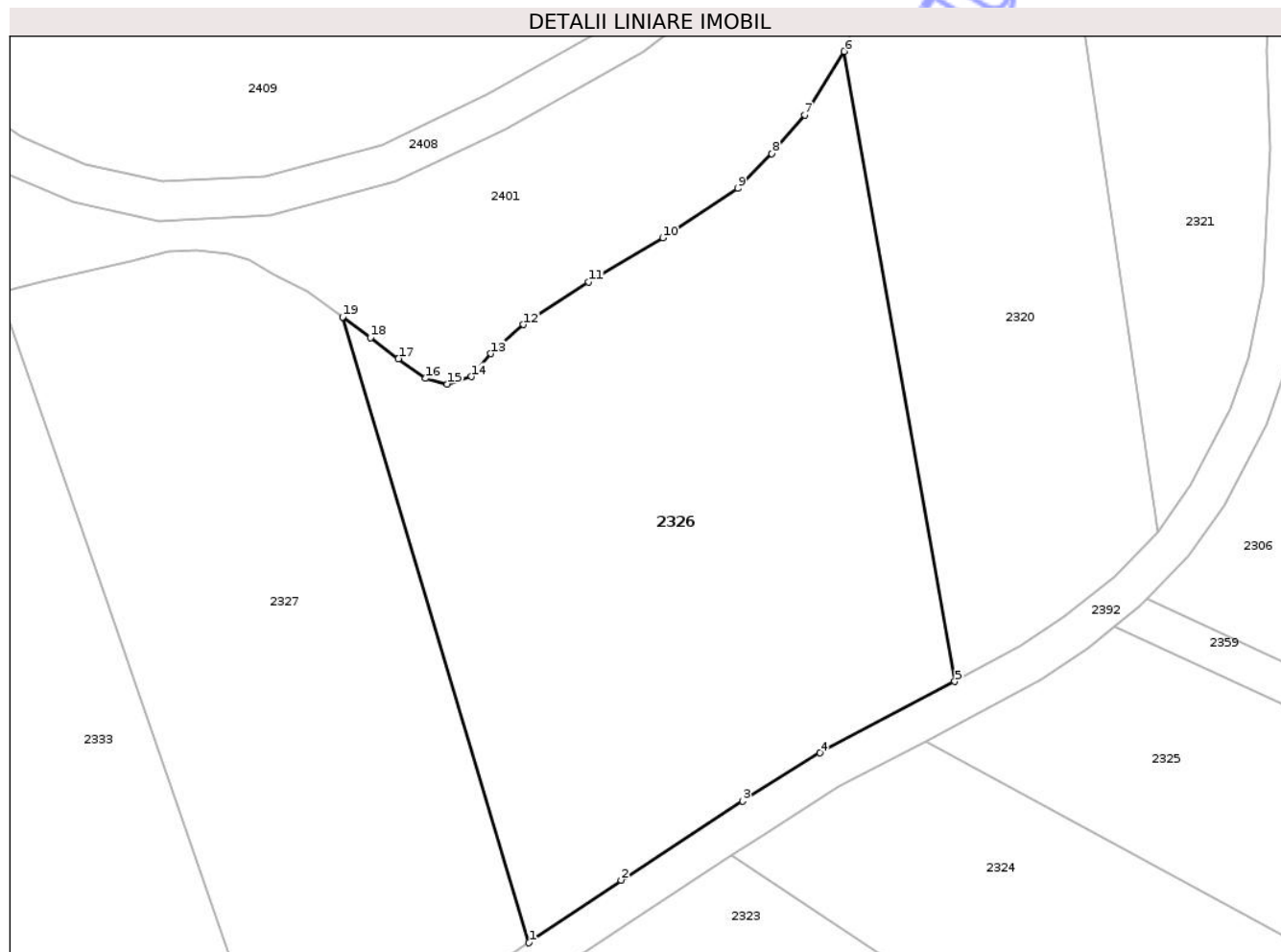
Inscrieri privind dezmembramintele dreptului de proprietate, drepturi reale de garanție și sarcini	Referințe
NU SUNT	

Anexa Nr. 1 La Partea I

Teren

Nr cadastral	Suprafața (mp)*	Observații / Referințe
	3.000	

* Suprafața este determinată în planul de proiecție Stereo 70.



Date referitoare la teren

Crt	Categorie folosință	Intra vilan	Suprafața (mp)	Tarla	Parcelă	Nr. topo	Observații / Referințe
1	faneata	NU	3.000	39	697/15	-	

Lungime Segmente

1) Valorile lungimilor segmentelor sunt obținute din proiecție în plan.

Punct început	X / Y	Punct sfârșit	X / Y	Lungime segment (** (m)
1	470.518,665 527.606,73	2	470.528,105 527.613,13	11.405
2	470.528,105 527.613,13	3	470.540,523 527.621,202	14.811
3	470.540,523 527.621,202	4	470.548,448 527.626,138	9.336
4	470.548,448 527.626,138	5	470.562,234 527.633,431	15.596
5	470.562,234 527.633,431	6	470.550,926 527.697,839	65.393

Punct început	X / Y	Punct sfârșit	X / Y	Lungime segment (** (m)
6	470.550,926 527.697,839	7	470.546,872 527.691,324	7.673
7	470.546,872 527.691,324	8	470.543,514 527.687,398	5.166
8	470.543,514 527.687,398	9	470.540,028 527.683,852	4.973
9	470.540,028 527.683,852	10	470.532,361 527.678,785	9.19
10	470.532,361 527.678,785	11	470.524,757 527.674,289	8.834
11	470.524,757 527.674,289	12	470.518,103 527.669,919	7.961
12	470.518,103 527.669,919	13	470.514,745 527.666,943	4.487
13	470.514,745 527.666,943	14	470.512,78 527.664,6	3.058
14	470.512,78 527.664,6	15	470.510,309 527.663,839	2.586
15	470.510,309 527.663,839	16	470.508,091 527.664,409	2.29
16	470.508,091 527.664,409	17	470.505,303 527.666,436	3.447
17	470.505,303 527.666,436	18	470.502,451 527.668,589	3.573
18	470.502,451 527.668,589	19	470.499,6 527.670,679	3.535
19	470.499,6 527.670,679	1	470.518,665 527.606,73	66.73

** Lungimile segmentelor sunt determinate în planul de proiecție Stereo 70 și sunt rotunjite la 1 milimetru.

*** Distanța dintre puncte este formată din segmente cumulate ce sunt mai mici decât valoarea 1 milimetru.

**DATE DESPRE IMOBILUL NR. 2327**

Oficiul de Cadastru și Publicitate Imobiliară SIBIU
Biroul de Cadastru și Publicitate Imobiliară Medias

A. Partea I. Descrierea imobilului

TEREN Extravilan

Adresa: Jud. Sibiu

Nr. Crt	Nr cadastral Nr. topografic	Suprafața* (mp)	Observații / Referințe
A1		2.500	Sector cadastral:39 Teren neimprejmuit;

B. Partea II. Proprietari și acte

Inscrieri privitoare la dreptul de proprietate și alte drepturi reale	Referințe
/	
Act Administrativ nr. 214/31, din 30/11/1991 emis de CJSDPAT SIBIU;	
B1	A1
Intabulare, drept de PROPRIETATE, Legea 18/1991, dobandit prin Reconstituire, cota actuala 1/1, cota initiala 1/1 1) CIOROGAR T. MIHAI	

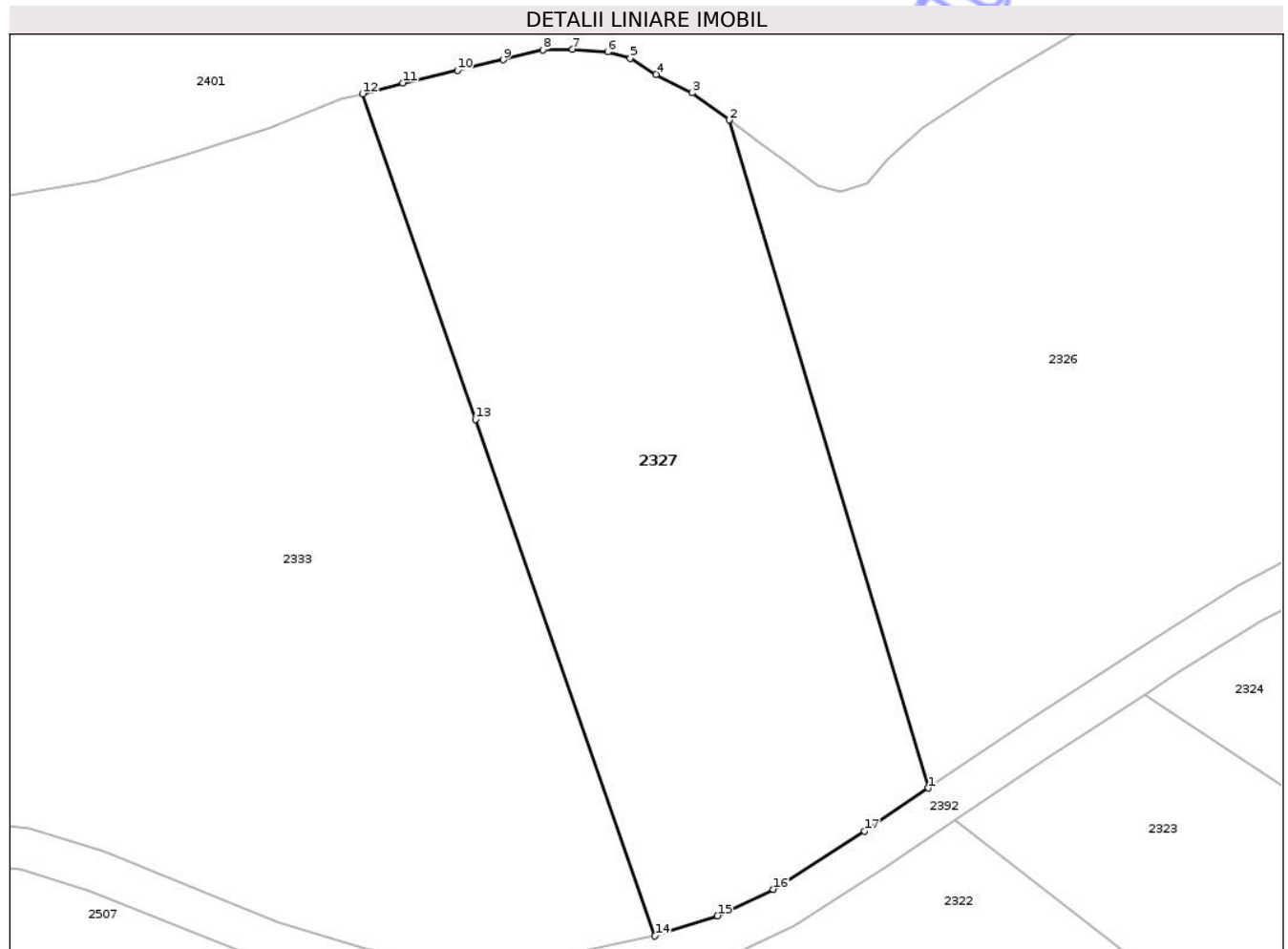
C. Partea III. SARCINI .

Inscrieri privind dezmembramintele dreptului de proprietate, drepturi reale de garanție și sarcini	Referințe
NU SUNT	

Teren

Nr cadastral	Suprafața (mp)*	Observații / Referințe
	2.500	

* Suprafața este determinată în planul de proiecție Stereo 70.



Date referitoare la teren

Crt	Categorie folosință	Intra vilan	Suprafața (mp)	Tarla	Parcelă	Nr. topo	Observații / Referințe
1	faneata	NU	2.500	39	698/15	-	

Lungime Segmente

1) Valorile lungimilor segmentelor sunt obținute din proiecție în plan.

Punct început	X / Y	Punct sfârșit	X / Y	Lungime segment (** (m)
1	470.518,665 527.606,73	2	470.499,6 527.670,679	66.73
2	470.499,6 527.670,679	3	470.496,051 527.673,275	4.397
3	470.496,051 527.673,275	4	470.492,566 527.675,049	3.911
4	470.492,566 527.675,049	5	470.490,095 527.676,569	2.901
5	470.490,095 527.676,569	6	470.487,94 527.677,202	2.246

Punct început	X / Y	Punct sfârșit	X / Y	Lungime segment (** (m)
6	470.487,94 527.677,202	7	470.484,582 527.677,455	3.368
7	470.484,582 527.677,455	8	470.481,73 527.677,392	2.853
8	470.481,73 527.677,392	9	470.477,928 527.676,442	3.919
9	470.477,928 527.676,442	10	470.473,556 527.675,429	4.488
10	470.473,556 527.675,429	11	470.468,296 527.674,225	5.396
11	470.468,296 527.674,225	12	470.464,461 527.673,192	3.972
12	470.464,461 527.673,192	13	470.475,289 527.642,022	32.997
13	470.475,289 527.642,022	14	470.492,47 527.592,564	52.357
14	470.492,47 527.592,564	15	470.498,466 527.594,49	6.298
15	470.498,466 527.594,49	16	470.503,795 527.597,026	5.902
16	470.503,795 527.597,026	17	470.512,562 527.602,591	10.384
17	470.512,562 527.602,591	1	470.518,665 527.606,73	7.374

** Lungimile segmentelor sunt determinate în planul de proiecție Stereo 70 și sunt rotunjite la 1 milimetru.

*** Distanța dintre puncte este formată din segmente cumulate ce sunt mai mici decât valoarea 1 milimetru.

**DATE DESPRE IMOBILUL NR. 2328**

Oficiul de Cadastru și Publicitate Imobiliară SIBIU
Biroul de Cadastru și Publicitate Imobiliară Medias

A. Partea I. Descrierea imobilului

TEREN Extravilan

Adresa: Jud. Sibiu

Nr. Crt	Nr cadastral Nr. topografic	Suprafața* (mp)	Observații / Referințe
A1		2.505	Sector cadastral:39 Teren neimprejmuit;

B. Partea II. Proprietari și acte

Inscrieri privitoare la dreptul de proprietate și alte drepturi reale	Referințe
/	
Act Administrativ nr. 2900, din 24/07/2024 emis de PRIMĂRIA COMUNEI HOGHILAG;	
B1	Inscrierea posesiei, drept de PROPRIETATE, dobandit prin Lege, cota actuala 1/1, cota initiala 1/1 1) NEIDENTIFICAT NEIDENTIFICAT
Act Normativ nr. 7, din 13/03/1996 emis de PARLAMENTUL ROMÂNIEI;	
B2	Se notează mențiunea de proprietar neidentificat, rezerva comisiei locale de fond funciar

C. Partea III. SARCINI .

Inscrieri privind dezmembramintele dreptului de proprietate, drepturi reale de garanție și sarcini	Referințe
NU SUNT	

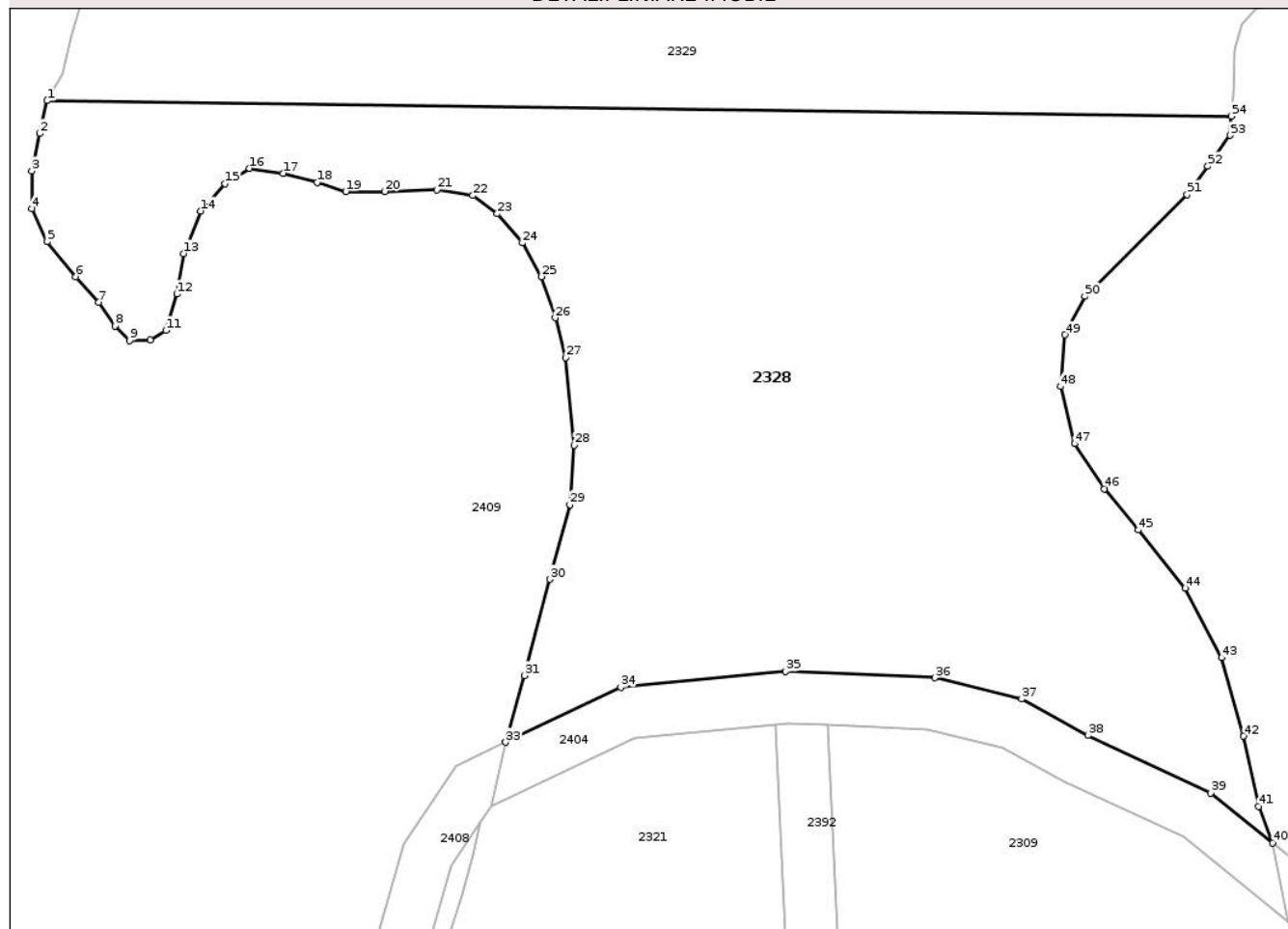
Anexa Nr. 1 La Partea I

Teren

Nr cadastral	Suprafața (mp)*	Observații / Referințe
	2.505	

* Suprafața este determinată în planul de proiecție Stereo 70.

DETALII LINIARE IMOBIL



Date referitoare la teren

Crt	Categorie folosință	Intravilan	Suprafața (mp)	Tarla	Parcelă	Nr. topo	Observații / Referințe
1	faneata	NU	2.505	39	693/2	-	

Lungime Segmente

1) Valorile lungimilor segmentelor sunt obținute din proiecție în plan.

Punct început	X / Y	Punct sfârșit	X / Y	Lungime segment	Punct început	X / Y	Punct sfârșit	X / Y	Lungime segment	Punct început	X / Y	Punct sfârșit	X / Y	Lungime segment
1	470.544,764 528.032,944	2	470.544,168 528.030,401	2.612	2	470.544,168 528.030,401	3	470.543,571 528.027,48	2.981	3	470.543,571 528.027,48	4	470.543,571 528.024,557	2.923
4	470.543,571 528.024,557	5	470.544,764 528.022,014	2.809	5	470.544,764 528.022,014	6	470.546,984 528.019,308	3.5	6	470.546,984 528.019,308	7	470.548,77 528.017,306	2.683
7	470.548,77 528.017,306	8	470.550,016 528.015,465	2.223	8	470.550,016 528.015,465	9	470.551,151 528.014,33	1.605	9	470.551,151 528.014,33	10	470.552,775 528.014,385	1.625
10	470.552,775 528.014,385	11	470.553,968 528.015,14	1.412	11	470.553,968 528.015,14	12	470.554,834 528.017,955	2.945	12	470.554,834 528.017,955	13	470.555,376 528.021,095	3.186
13	470.555,376 528.021,095	14	470.556,677 528.024,396	3.548	14	470.556,677 528.024,396	15	470.558,57 528.026,506	2.835	15	470.558,57 528.026,506	16	470.560,467 528.027,697	2.24
16	470.560,467 528.027,697	17	470.563,064 528.027,317	2.625	17	470.563,064 528.027,317	18	470.565,719 528.026,614	2.746	18	470.565,719 528.026,614	19	470.567,939 528.025,909	2.329

Punct început	X / Y	Punct sfârșit	X / Y	Lungime segment	Punct început	X / Y	Punct sfârșit	X / Y	Lungime segment	Punct început	X / Y	Punct sfârșit	X / Y	Lungime segment
19	470.567,939 528.025,909	20	470.570,971 528.025,909	3.032	20	470.570,971 528.025,909	21	470.575,03 528.026,018	4.06	21	470.575,03 528.026,018	22	470.577,793 528.025,584	2.797
22	470.577,793 528.025,584	23	470.579,69 528.024,179	2.361	23	470.579,69 528.024,179	24	470.581,636 528.021,906	2.992	24	470.581,636 528.021,906	25	470.583,098 528.019,308	2.981
25	470.583,098 528.019,308	26	470.584,184 528.016,115	3.373	26	470.584,184 528.016,115	27	470.584,995 528.013,03	3.19	27	470.584,995 528.013,03	28	470.585,658 528.006,225	6.837
28	470.585,658 528.006,225	29	470.585,331 528.001,624	4.613	29	470.585,331 528.001,624	30	470.583,761 527.995,836	5.997	30	470.583,761 527.995,836	31	470.581,815 527.988,368	7.717
31	470.581,815 527.988,368	32	470.580,568 527.983,876	4.662	32	470.580,568 527.983,876	33	470.580,336 527.983,202	0.713	33	470.580,336 527.983,202	34	470.589,282 527.987,451	9.904
34	470.589,282 527.987,451	35	470.602,076 527.988,681	12.853	35	470.602,076 527.988,681	36	470.613,656 527.988,194	11.59	36	470.613,656 527.988,194	37	470.620,375 527.986,546	6.918
37	470.620,375 527.986,546	38	470.625,52 527.983,731	5.865	38	470.625,52 527.983,731	39	470.635,067 527.979,264	10.54	39	470.635,067 527.979,264	40	470.639,862 527.975,406	6.154
40	470.639,862 527.975,406	41	470.638,761 527.978,22	3.022	41	470.638,761 527.978,22	42	470.637,597 527.983,678	5.581	42	470.637,597 527.983,678	43	470.635,919 527.989,756	6.305
43	470.635,919 527.989,756	44	470.633,078 527.995,141	6.088	44	470.633,078 527.995,141	45	470.629,437 527.999,652	5.797	45	470.629,437 527.999,652	46	470.626,815 528.002,854	4.139
46	470.626,815 528.002,854	47	470.624,487 528.006,348	4.199	47	470.624,487 528.006,348	48	470.623,394 528.010,786	4.571	48	470.623,394 528.010,786	49	470.623,758 528.014,79	4.021
49	470.623,758 528.014,79	50	470.625,287 528.017,773	3.352	50	470.625,287 528.017,773	51	470.633,223 528.025,663	11.191	51	470.633,223 528.025,663	52	470.634,826 528.027,845	2.708
52	470.634,826 528.027,845	53	470.636,574 528.030,248	2.972	53	470.636,574 528.030,248	54	470.636,676 528.031,742	1.497	54	470.636,676 528.031,742	1	470.544,764 528.032,944	91.92

** Lungimile segmentelor sunt determinate în planul de proiecție Stereo 70 și sunt rotunjite la 1 milimetru.

*** Distanța dintre puncte este formată din segmente cumulate ce sunt mai mici decât valoarea 1 milimetru.

**DATE DESPRE IMOBILUL NR. 2329**

Oficiul de Cadastru și Publicitate Imobiliară SIBIU
Biroul de Cadastru și Publicitate Imobiliară Medias

A. Partea I. Descrierea imobilului

TEREN Extravilan

Adresa: Jud. Sibiu

Nr. Crt	Nr cadastral Nr. topografic	Suprafața* (mp)	Observații / Referințe
A1		4.400	Sector cadastral:39 Teren neimprejmuit;

B. Partea II. Proprietari și acte

Inscrieri privitoare la dreptul de proprietate și alte drepturi reale	Referințe
/	
Act Administrativ nr. 118/31, din 23/11/1992 emis de CJSDPAT SIBIU;	
B1	A1
Intabulare, drept de PROPRIETATE, dobandit prin Reconstituire, cota actuala 1/1, cota initiala 1/1	
1) HENȚA ANA	
2) BOBU EMIL	

C. Partea III. SARCINI .

Inscrieri privind dezmembramintele dreptului de proprietate, drepturi reale de garanție și sarcini	Referințe
NU SUNT	

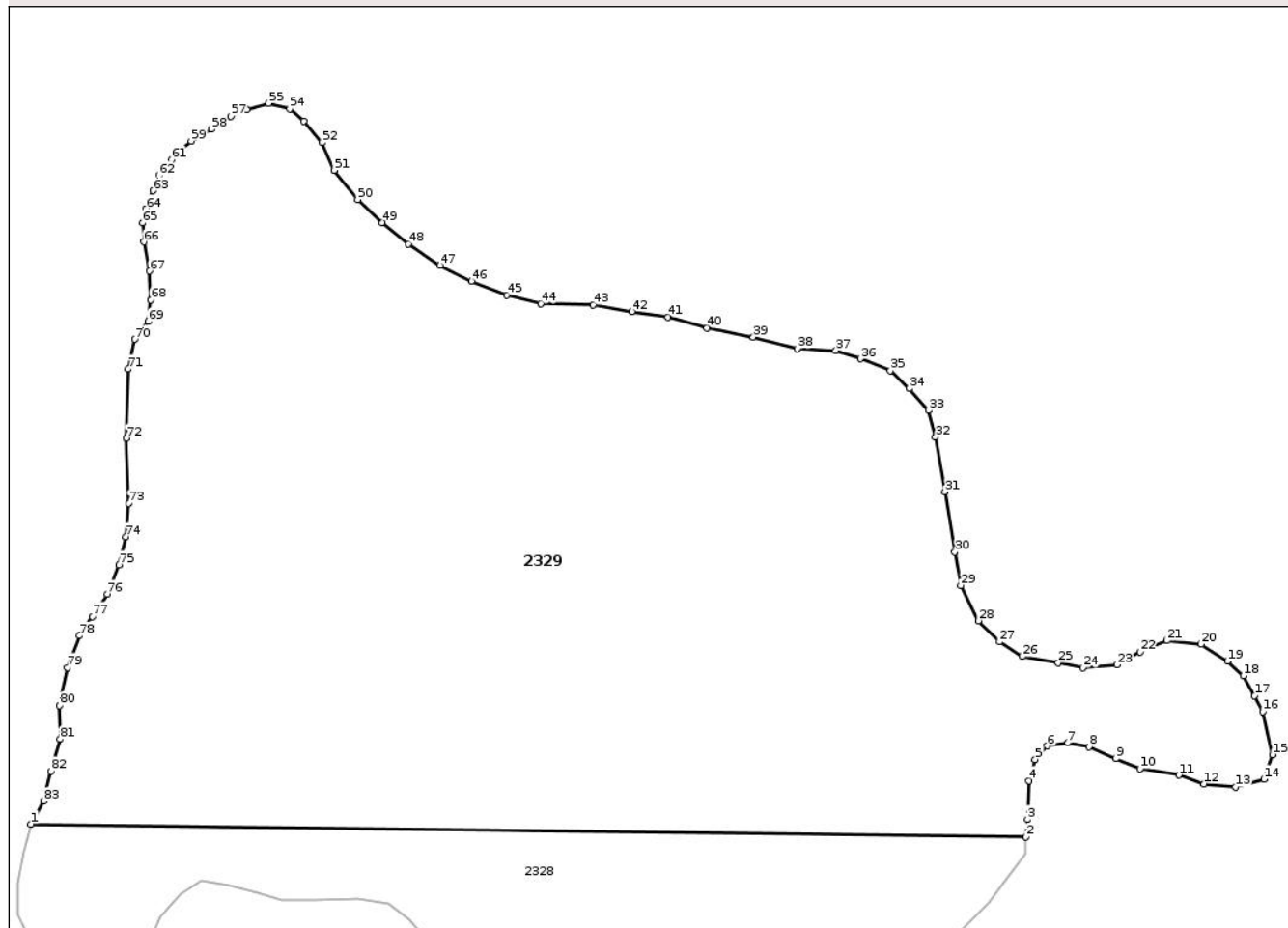
Anexa Nr. 1 La Partea I

Teren

Nr cadastral	Suprafața (mp)*	Observații / Referințe
	4.400	

* Suprafața este determinată în planul de proiecție Stereo 70.

DETALII LINIARE IMOBIL



Date referitoare la teren

Crt	Categorie folosință	Intravilan	Suprafața (mp)	Tarla	Parcelă	Nr. topo	Observații / Referințe
1	faneata	NU	4.400	39	693/1	-	

Lungime Segmente

1) Valorile lungimilor segmentelor sunt obținute din proiecție în plan.

Punct început	X / Y	Punct sfârșit	X / Y	Lungime segment	Punct început	X / Y	Punct sfârșit	X / Y	Lungime segment	Punct început	X / Y	Punct sfârșit	X / Y	Lungime segment
1	470.544,764 528.032,944	2	470.636,676 528.031,742	91.92	2	470.636,676 528.031,742	3	470.636,789 528.033,377	1.639	3	470.636,789 528.033,377	4	470.636,938 528.036,941	3.567
4	470.636,938 528.036,941	5	470.637,518 528.038,907	2.05	5	470.637,518 528.038,907	6	470.638,611 528.040,145	1.651	6	470.638,611 528.040,145	7	470.640,504 528.040,435	1.915
7	470.640,504 528.040,435	8	470.642,472 528.040,073	2.001	8	470.642,472 528.040,073	9	470.644,944 528.038,979	2.703	9	470.644,944 528.038,979	10	470.647,202 528.038,034	2.448
10	470.647,202 528.038,034	11	470.650,772 528.037,451	3.617	11	470.650,772 528.037,451	12	470.653,1 528.036,65	2.462	12	470.653,1 528.036,65	13	470.656,016 528.036,36	2.93
13	470.656,016 528.036,36	14	470.658,634 528.037,088	2.717	14	470.658,634 528.037,088	15	470.659,438 528.039,345	2.396	15	470.659,438 528.039,345	16	470.658,52 528.043,311	4.071
16	470.658,52 528.043,311	17	470.657,766 528.044,777	1.649	17	470.657,766 528.044,777	18	470.656,739 528.046,617	2.107	18	470.656,739 528.046,617	19	470.655,277 528.047,97	1.992

Punct început	X / Y	Punct sfârșit	X / Y	Lungime segment	Punct început	X / Y	Punct sfârșit	X / Y	Lungime segment	Punct început	X / Y	Punct sfârșit	X / Y	Lungime segment
19	470.655,277 528.047,97	20	470.652,841 528.049,54	2.898	20	470.652,841 528.049,54	21	470.649,698 528.049,865	3.16	21	470.649,698 528.049,865	22	470.647,208 528.048,836	2.694
22	470.647,208 528.048,836	23	470.645,096 528.047,645	2.425	23	470.645,096 528.047,645	24	470.641,902 528.047,375	3.205	24	470.641,902 528.047,375	25	470.639,628 528.047,808	2.315
25	470.639,628 528.047,808	26	470.636,323 528.048,402	3.358	26	470.636,323 528.048,402	27	470.634,211 528.049,757	2.509	27	470.634,211 528.049,757	28	470.632,264 528.051,703	2.753
28	470.632,264 528.051,703	29	470.630,64 528.054,951	3.631	29	470.630,64 528.054,951	30	470.630,098 528.058,036	3.132	30	470.630,098 528.058,036	31	470.629,178 528.063,61	5.649
31	470.629,178 528.063,61	32	470.628,308 528.068,644	5.109	32	470.628,308 528.068,644	33	470.627,654 528.071,102	2.544	33	470.627,654 528.071,102	34	470.625,869 528.073,104	2.682
34	470.625,869 528.073,104	35	470.624,137 528.074,783	2.412	35	470.624,137 528.074,783	36	470.621,374 528.075,865	2.967	36	470.621,374 528.075,865	37	470.619,101 528.076,621	2.395
37	470.619,101 528.076,621	38	470.615,526 528.076,784	3.579	38	470.615,526 528.076,784	39	470.611,467 528.077,867	4.201	39	470.611,467 528.077,867	40	470.607,188 528.078,678	4.355
40	470.607,188 528.078,678	41	470.603,614 528.079,707	3.719	41	470.603,614 528.079,707	42	470.600,255 528.080,194	3.394	42	470.600,255 528.080,194	43	470.596,684 528.080,843	3.629
43	470.596,684 528.080,843	44	470.591,83 528.080,962	4.855	44	470.591,83 528.080,962	45	470.588,69 528.081,72	3.23	45	470.588,69 528.081,72	46	470.585,443 528.083,019	3.497
46	470.585,443 528.083,019	47	470.582,519 528.084,48	3.269	47	470.582,519 528.084,48	48	470.579,648 528.086,428	3.469	48	470.579,648 528.086,428	49	470.577,213 528.088,43	3.152
49	470.577,213 528.088,43	50	470.574,935 528.090,542	3.106	50	470.574,935 528.090,542	51	470.572,773 528.093,247	3.463	51	470.572,773 528.093,247	52	470.571,633 528.095,79	2.787
52	470.571,633 528.095,79	53	470.569,956 528.097,794	2.613	53	470.569,956 528.097,794	54	470.568,655 528.098,929	1.727	54	470.568,655 528.098,929	55	470.566,705 528.099,416	2.01
55	470.566,705 528.099,416	56	470.564,704 528.098,874	2.073	56	470.564,704 528.098,874	57	470.563,242 528.098,227	1.599	57	470.563,242 528.098,227	58	470.561,453 528.097,036	2.149
58	470.561,453 528.097,036	59	470.559,56 528.095,953	2.181	59	470.559,56 528.095,953	60	470.558,528 528.095,087	1.347	60	470.558,528 528.095,087	61	470.557,77 528.094,221	1.151
61	470.557,77 528.094,221	62	470.556,582 528.092,761	1.882	62	470.556,582 528.092,761	63	470.556,039 528.091,353	1.509	63	470.556,039 528.091,353	64	470.555,389 528.089,676	1.799
64	470.555,389 528.089,676	65	470.555,065 528.088,377	1.339	65	470.555,065 528.088,377	66	470.555,227 528.086,645	1.74	66	470.555,227 528.086,645	67	470.555,716 528.083,94	2.749
67	470.555,716 528.083,94	68	470.555,823 528.081,287	2.655	68	470.555,823 528.081,287	69	470.555,604 528.079,285	2.014	69	470.555,604 528.079,285	70	470.554,361 528.077,661	2.045
70	470.554,361 528.077,661	71	470.553,765 528.074,902	2.823	71	470.553,765 528.074,902	72	470.553,603 528.068,516	6.388	72	470.553,603 528.068,516	73	470.553,819 528.062,508	6.012
73	470.553,819 528.062,508	74	470.553,541 528.059,452	3.069	74	470.553,541 528.059,452	75	470.552,891 528.056,856	2.676	75	470.552,891 528.056,856	76	470.551,81 528.054,149	2.915
76	470.551,81 528.054,149	77	470.550,455 528.052,092	2.463	77	470.550,455 528.052,092	78	470.549,262 528.050,307	2.147	78	470.549,262 528.050,307	79	470.548,128 528.047,386	3.133
79	470.548,128 528.047,386	80	470.547,424 528.043,868	3.588	80	470.547,424 528.043,868	81	470.547,477 528.040,782	3.086	81	470.547,477 528.040,782	82	470.546,603 528.037,816	3.092
82	470.546,603 528.037,816	83	470.545,953 528.035,056	2.836	83	470.545,953 528.035,056	1	470.544,764 528.032,944	2.424					

** Lungimile segmentelor sunt determinate în planul de proiecție Stereo 70 și sunt rotunjite la 1 milimetru.

*** Distanța dintre puncte este formată din segmente cumulate ce sunt mai mici decât valoarea 1 milimetru.

**DATE DESPRE IMOBILUL NR. 2330**

Oficiul de Cadastru și Publicitate Imobiliară SIBIU
Biroul de Cadastru și Publicitate Imobiliară Medias

A. Partea I. Descrierea imobilului

TEREN Extravilan

Adresa: Jud. Sibiu

Nr. Crt	Nr cadastral Nr. topografic	Suprafața* (mp)	Observații / Referințe
A1		316	Sector cadastral:38 Teren neimprejmuit;

B. Partea II. Proprietari și acte

Inscrieri privitoare la dreptul de proprietate și alte drepturi reale	Referințe
/	
Act Normativ nr. 978, din 05/09/2002 emis de GUVERNUL ROMÂNIEI (Anexa 29, pozitia 127-438; Adeverința nr. 2663/11.07.2024, emisa de PRIMĂRIA COMUNEI HOGHILAG);	
B1	A1
Intabulare, drept de PROPRIETATE, dobandit prin Lege, cota actuala 1/1, cota initiala 1/1	
1) COMUNA HOGHILAG, CIF:999999999999, DOMENIUL PUBLIC	

C. Partea III. SARCINI .

Inscrieri privind dezmembramintele dreptului de proprietate, drepturi reale de garanție și sarcini	Referințe
NU SUNT	

Teren

Nr cadastral	Suprafața (mp)*	Observații / Referințe
	316	

* Suprafața este determinată în planul de proiecție Stereo 70.



Date referitoare la teren

Crt	Categorie folosință	Intra vilan	Suprafața (mp)	Tarla	Parcelă	Nr. topo	Observații / Referințe
1	drum	NU	316	40	684/2	-	

Lungime Segmente

1) Valorile lungimilor segmentelor sunt obținute din proiecție în plan.

Punct început	X / Y	Punct sfârșit	X / Y	Lungime segment (** (m)
1	470.428,502 527.189,766	2	470.424,51 527.189,557	3.997
3	470.424,741 527.176,143	4	470.424,872 527.170,965	5.18
5	470.425,204 527.165,066	6	470.425,727 527.158,124	6.962
7	470.426,644 527.149,936	8	470.427,815 527.140,796	9.215
9	470.428,646 527.134,2	10	470.429,423 527.126,235	8.003

Punct început	X / Y	Punct sfârșit	X / Y	Lungime segment (** (m)
2	470.424,51 527.189,557	3	470.424,741 527.176,143	13.416
4	470.424,872 527.170,965	5	470.425,204 527.165,066	5.908
6	470.425,727 527.158,124	7	470.426,644 527.149,936	8.239
8	470.427,815 527.140,796	9	470.428,646 527.134,2	6.648
10	470.429,423 527.126,235	11	470.430,815 527.113,186	13.123

Punct început	X / Y	Punct sfârșit	X / Y	Lungime segment (** (m)
11	470.430,815 527.113,186	12	470.433,045 527.111,134	3.03
13	470.435,364 527.108,257	14	470.433,403 527.126,641	18.488
15	470.432,622 527.134,644	16	470.431,783 527.141,3	6.709
17	470.430,616 527.150,412	18	470.429,711 527.158,497	8.135
19	470.429,196 527.165,329	20	470.428,869 527.171,127	5.807
21	470.428,741 527.176,228	22	470.428,507 527.189,766	13.54

Punct început	X / Y	Punct sfârșit	X / Y	Lungime segment (** (m)
12	470.433,045 527.111,134	13	470.435,364 527.108,257	3.695
14	470.433,403 527.126,641	15	470.432,622 527.134,644	8.041
16	470.431,783 527.141,3	17	470.430,616 527.150,412	9.186
18	470.429,711 527.158,497	19	470.429,196 527.165,329	6.851
20	470.428,869 527.171,127	21	470.428,741 527.176,228	5.103
22	470.428,507 527.189,766	1	470.428,502 527.189,766	0.005

** Lungimile segmentelor sunt determinate în planul de proiecție Stereo 70 și sunt rotunjite la 1 milimetru.

*** Distanța dintre puncte este formată din segmente cumulate ce sunt mai mici decât valoarea 1 milimetru.

Neutilizabil în Cămin Civil



DATE DESPRE IMOBILUL NR. 2331

Oficiul de Cadastru și Publicitate Imobiliară SIBIU
Biroul de Cadastru și Publicitate Imobiliară Medias

A. Partea I. Descrierea imobilului

TEREN Extravilan

Adresa: Jud. Sibiu

Nr. Crt	Nr cadastral Nr. topografic	Suprafața* (mp)	Observații / Referințe
A1		5.771	Sector cadastral:38 Teren neimprejmuit;

B. Partea II. Proprietari și acte

Inscrieri privitoare la dreptul de proprietate și alte drepturi reale	Referințe
/	
Act Administrativ nr. 2900, din 24/07/2024 emis de PRIMĂRIA COMUNEI HOGHILAG;	
B1	Inscrierea posesiei, drept de PROPRIETATE, dobandit prin Lege, cota actuala 1/1, cota initiala 1/1 1) NEIDENTIFICAT NEIDENTIFICAT
Act Normativ nr. 7, din 13/03/1996 emis de PARLAMENTUL ROMÂNIEI;	
B2	Se notează mențiunea de proprietar neidentificat, rezerva comisiei locale de fond funciar

C. Partea III. SARCINI .

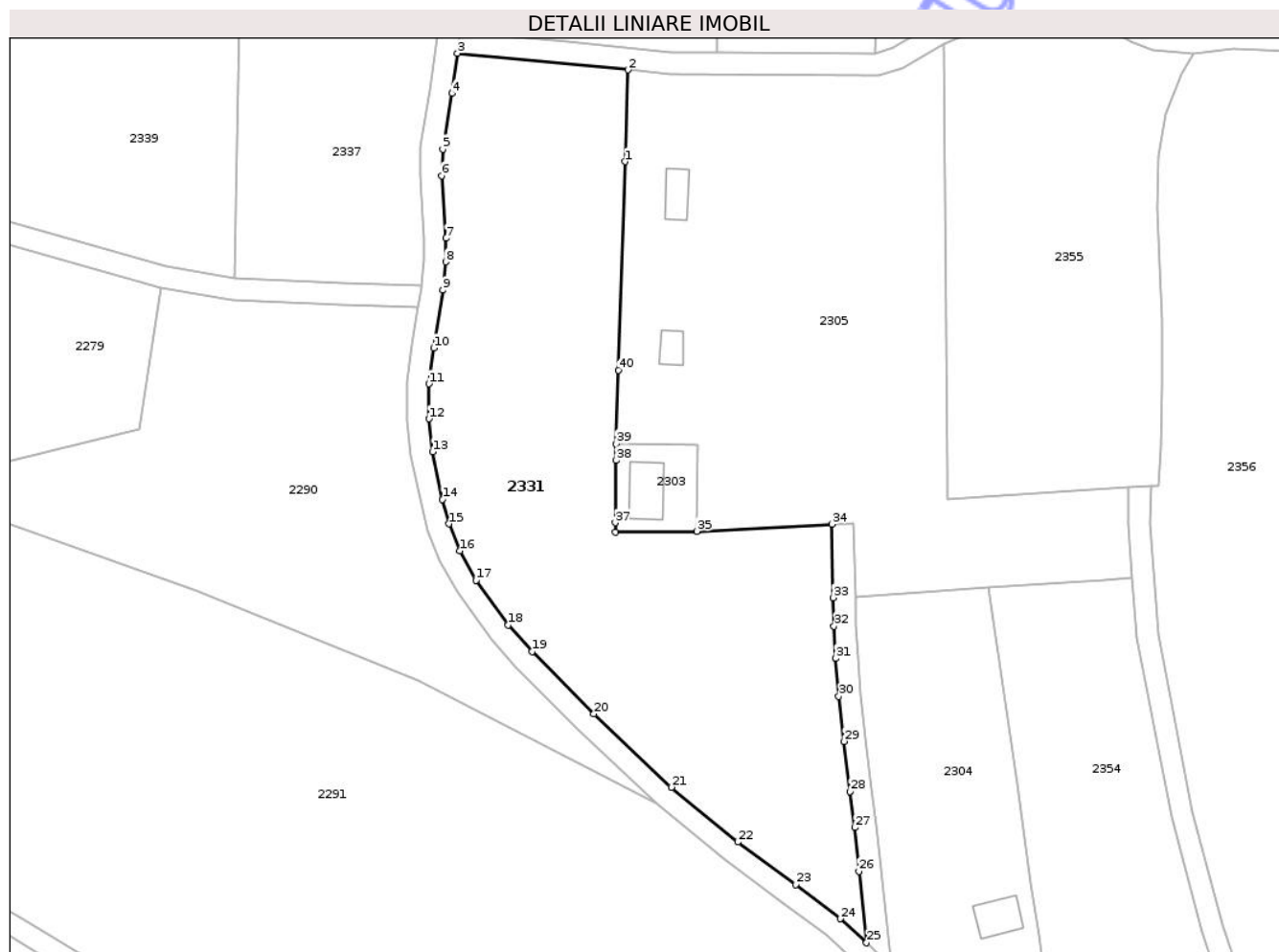
Inscrieri privind dezmembramentele dreptului de proprietate, drepturi reale de garanție și sarcini	Referințe
NU SUNT	

Anexa Nr. 1 La Partea I

Teren

Nr cadastral	Suprafața (mp)*	Observații / Referințe
	5.771	

* Suprafața este determinată în planul de proiecție Stereo 70.



Date referitoare la teren

Crt	Categorie folosință	Intra vilan	Suprafața (mp)	Tarla	Parcelă	Nr. topo	Observații / Referințe
1	faneata	NU	5.771	40	708/1, 703/1	-	

Lungime Segmente

1) Valorile lungimilor segmentelor sunt obținute din proiecție în plan.

Punct început	X / Y	Punct sfârșit	X / Y	Lungime segment (** (m)
1	470.386,703 527.255,696	2	470.387,229 527.272,423	16.735
3	470.356,14 527.275,467	4	470.355,136 527.268,138	7.397
5	470.353,442 527.257,957	6	470.353,247 527.253,142	4.819
7	470.354,0 527.241,708	8	470.353,991 527.237,414	4.294
9	470.353,439 527.232,243	10	470.351,826 527.221,694	10.672

Punct început	X / Y	Punct sfârșit	X / Y	Lungime segment (** (m)
2	470.387,229 527.272,423	3	470.356,14 527.275,467	31.238
4	470.355,136 527.268,138	5	470.353,442 527.257,957	10.321
6	470.353,247 527.253,142	7	470.354,0 527.241,708	11.459
8	470.353,991 527.237,414	9	470.353,439 527.232,243	5.2
10	470.351,826 527.221,694	11	470.350,903 527.215,165	6.594

Punct început	X / Y	Punct sfârșit	X / Y	Lungime segment (** (m)
11	470.350,903 527.215,165	12	470.350,925 527.208,758	6.407
13	470.351,602 527.202,761	14	470.353,4 527.194,053	8.892
15	470.354,561 527.189,606	16	470.356,549 527.184,687	5.306
17	470.359,53 527.179,297	18	470.365,407 527.171,143	10.051
19	470.369,736 527.166,315	20	470.381,027 527.154,948	16.022
21	470.395,161 527.141,531	22	470.407,283 527.131,557	15.698
23	470.417,899 527.123,81	24	470.426,043 527.117,577	10.255
25	470.430,815 527.113,186	26	470.429,423 527.126,235	13.123
27	470.428,646 527.134,2	28	470.427,815 527.140,796	6.648
29	470.426,644 527.149,936	30	470.425,727 527.158,124	8.239
31	470.425,204 527.165,066	32	470.424,872 527.170,965	5.908
33	470.424,741 527.176,143	34	470.424,51 527.189,557	13.416
35	470.399,87 527.188,267	36	470.384,949 527.188,106	14.922
37	470.384,963 527.189,815	38	470.385,058 527.201,159	11.344
39	470.385,083 527.204,205	40	470.385,507 527.217,666	13.468

Punct început	X / Y	Punct sfârșit	X / Y	Lungime segment (** (m)
12	470.350,925 527.208,758	13	470.351,602 527.202,761	6.035
14	470.353,4 527.194,053	15	470.354,561 527.189,606	4.596
16	470.356,549 527.184,687	17	470.359,53 527.179,297	6.159
18	470.365,407 527.171,143	19	470.369,736 527.166,315	6.485
20	470.381,027 527.154,948	21	470.395,161 527.141,531	19.488
22	470.407,283 527.131,557	23	470.417,899 527.123,81	13.142
24	470.426,043 527.117,577	25	470.430,815 527.113,186	6.485
26	470.429,423 527.126,235	27	470.428,646 527.134,2	8.003
28	470.427,815 527.140,796	29	470.426,644 527.149,936	9.215
30	470.425,727 527.158,124	31	470.425,204 527.165,066	6.962
32	470.424,872 527.170,965	33	470.424,741 527.176,143	5.18
34	470.424,51 527.189,557	35	470.399,87 527.188,267	24.674
36	470.384,949 527.188,106	37	470.384,963 527.189,815	1.709
38	470.385,058 527.201,159	39	470.385,083 527.204,205	3.046
40	470.385,507 527.217,666	1	470.386,703 527.255,696	38.049

** Lungimile segmentelor sunt determinate în planul de proiecție Stereo 70 și sunt rotunjite la 1 milimetru.

*** Distanța dintre puncte este formată din segmente cumulate ce sunt mai mici decât valoarea 1 milimetru.

**DATE DESPRE IMOBILUL NR. 2336**

Oficiul de Cadastru și Publicitate Imobiliară SIBIU
Biroul de Cadastru și Publicitate Imobiliară Medias

A. Partea I. Descrierea imobilului

TEREN Extravilan

Adresa: Jud. Sibiu

Nr. Crt	Nr cadastral Nr. topografic	Suprafața* (mp)	Observații / Referințe
A1		1.463	Sector cadastral:38 Teren neimprejmuit;

B. Partea II. Proprietari și acte

Inscrieri privitoare la dreptul de proprietate și alte drepturi reale	Referințe
/	
Act Normativ nr. 978, din 05/09/2002 emis de GUVERNUL ROMÂNIEI (Anexa 29, pozitia 127-438; Adeverința nr. 2663/11.07.2024, emisa de PRIMĂRIA COMUNEI HOGHILAG);	
B1	A1
Intabulare, drept de PROPRIETATE, dobandit prin Lege, cota actuala 1/1, cota initiala 1/1	
1) COMUNA HOGHILAG, CIF:999999999999, DOMENIUL PUBLIC	

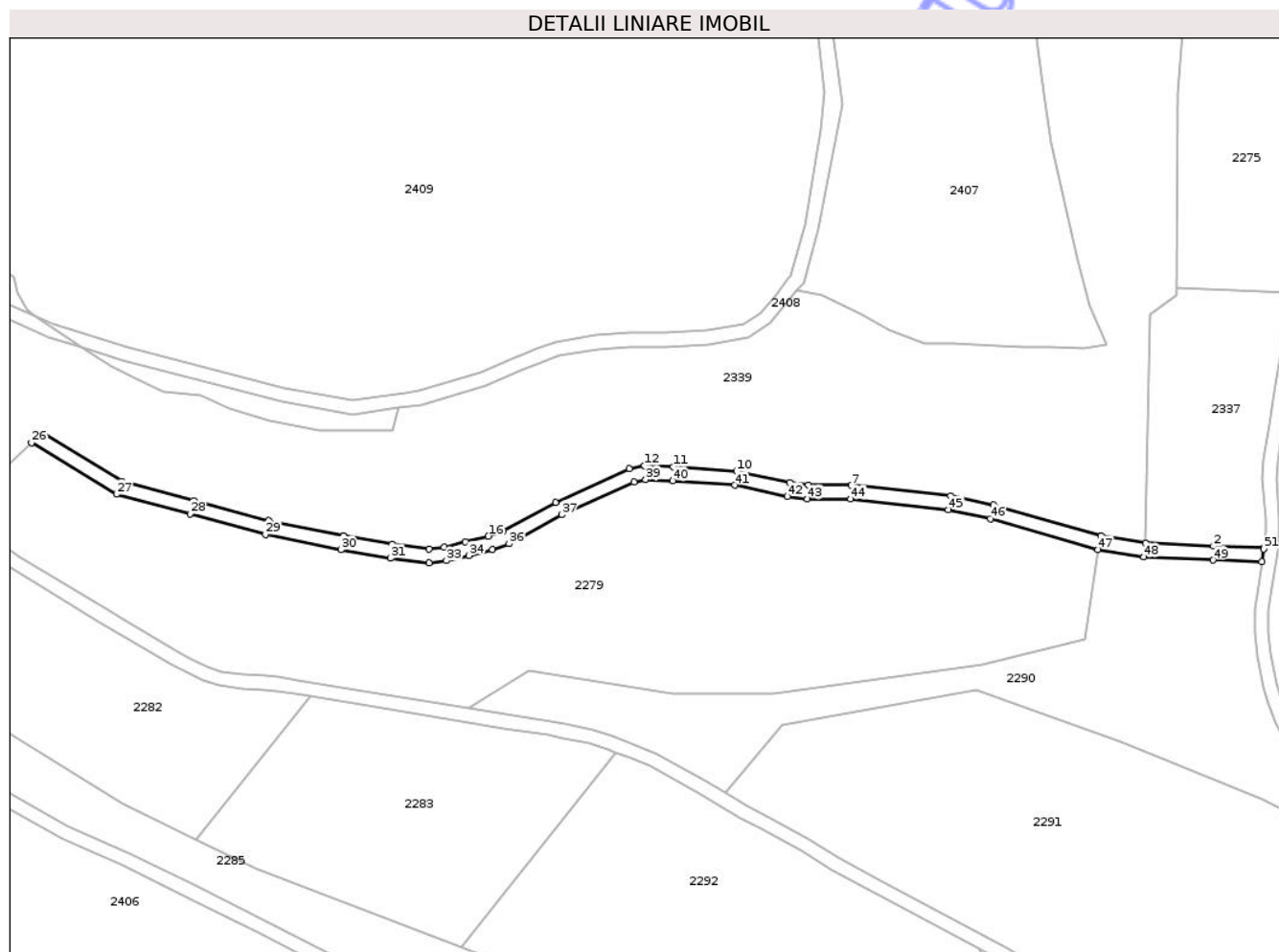
C. Partea III. SARCINI .

Inscrieri privind dezmembramintele dreptului de proprietate, drepturi reale de garanție și sarcini	Referințe
NU SUNT	

Teren

Nr cadastral	Suprafața (mp)*	Observații / Referințe
	1.463	

* Suprafața este determinată în planul de proiecție Stereo 70.



Date referitoare la teren

Crt	Categorie folosință	Intra vilan	Suprafața (mp)	Tarla	Parcelă	Nr. topo	Observații / Referințe
1	drum	NU	1.463	40	714	-	

Lungime Segmente

1) Valorile lungimilor segmentelor sunt obținute din proiecție în plan.

Punct început	X / Y	Punct sfârșit	X / Y	Lungime segment
1	470.349,51 / 527.233,115	2	470.335,07 / 527.233,582	14.448
4	470.302,788 / 527.236,529	5	470.271,919 / 527.245,411	32.121
7	470.231,039 / 527.251,12	8	470.218,653 / 527.251,171	12.386
10	470.198,026 / 527.255,065	11	470.179,853 / 527.256,367	18.22
13	470.167,25 / 527.255,836	14	470.145,958 / 527.246,159	23.388
16	470.126,683 / 527.236,484	17	470.120,083 / 527.234,816	6.808
2	470.335,07 / 527.233,582	3	470.315,492 / 527.234,432	19.596
5	470.271,919 / 527.245,411	6	470.259,477 / 527.247,973	12.703
8	470.218,653 / 527.251,171	9	470.213,292 / 527.251,868	5.406
11	470.179,853 / 527.256,367	12	470.171,531 / 527.256,708	8.329
14	470.145,958 / 527.246,159	15	470.130,988 / 527.237,956	17.07
17	470.120,083 / 527.234,816	18	470.113,926 / 527.233,347	6.33
3	470.315,492 / 527.234,432	4	470.302,788 / 527.236,529	12.876
6	470.259,477 / 527.247,973	7	470.231,039 / 527.251,12	28.612
9	470.213,292 / 527.251,868	10	470.198,026 / 527.255,065	15.597
12	470.171,531 / 527.256,708	13	470.167,25 / 527.255,836	4.369
15	470.130,988 / 527.237,956	16	470.126,683 / 527.236,484	4.55
18	470.113,926 / 527.233,347	19	470.109,65 / 527.232,821	4.308

Punct început	X / Y	Punct sfârșit	X / Y	Lungime segment	Punct început	X / Y	Punct sfârșit	X / Y	Lungime segment	Punct început	X / Y	Punct sfârșit	X / Y	Lungime segment
19	470.109,65 527.232,821	20	470.099,108 527.234,131	10.623	20	470.099,108 527.234,131	21	470.085,025 527.236,509	14.282	21	470.085,025 527.236,509	22	470.063,551 527.240,915	21.921
22	470.063,551 527.240,915	23	470.041,944 527.246,712	22.371	23	470.041,944 527.246,712	24	470.021,386 527.252,228	21.285	24	470.021,386 527.252,228	25	469.998,644 527.266,072	26.624
25	469.998,644 527.266,072	26	469.995,401 527.263,363	4.226	26	469.995,401 527.263,363	27	470.019,796 527.248,513	28.559	27	470.019,796 527.248,513	28	470.040,908 527.242,849	21.859
28	470.040,908 527.242,849	29	470.062,63 527.237,021	22.49	29	470.062,63 527.237,021	30	470.084,289 527.232,577	22.11	30	470.084,289 527.232,577	31	470.098,528 527.230,173	14.441
31	470.098,528 527.230,173	32	470.109,647 527.228,791	11.205	32	470.109,647 527.228,791	33	470.114,637 527.229,405	5.028	33	470.114,637 527.229,405	34	470.121,037 527.230,931	6.579
34	470.121,037 527.230,931	35	470.127,822 527.232,646	6.998	35	470.127,822 527.232,646	36	470.132,608 527.234,282	5.058	36	470.132,608 527.234,282	37	470.147,749 527.242,579	17.265
37	470.147,749 527.242,579	38	470.168,492 527.252,007	22.785	38	470.168,492 527.252,007	39	470.171,853 527.252,691	3.43	39	470.171,853 527.252,691	40	470.179,628 527.252,373	7.782
40	470.179,628 527.252,373	41	470.197,471 527.251,094	17.889	41	470.197,471 527.251,094	42	470.212,623 527.247,922	15.48	42	470.212,623 527.247,922	43	470.218,386 527.247,172	5.812
43	470.218,386 527.247,172	44	470.230,81 527.247,121	12.424	44	470.230,81 527.247,121	45	470.258,852 527.244,018	28.213	45	470.258,852 527.244,018	46	470.270,961 527.241,524	12.363
46	470.270,961 527.241,524	47	470.301,906 527.232,621	32.2	47	470.301,906 527.232,621	48	470.315,077 527.230,446	13.349	48	470.315,077 527.230,446	49	470.334,919 527.229,585	19.861
49	470.334,919 527.229,585	50	470.348,917 527.229,132	14.005	50	470.348,917 527.229,132	51	470.349,472 527.232,758	3.668	51	470.349,472 527.232,758	1	470.349,51 527.233,115	0.359

** Lungimile segmentelor sunt determinate în planul de proiecție Stereo 70 și sunt rotunjite la 1 milimetru.

*** Distanța dintre puncte este formată din segmente cumulate ce sunt mai mici decât valoarea 1 milimetru.



DATE DESPRE IMOBILUL NR. 2446

Oficiul de Cadastru și Publicitate Imobiliară SIBIU
Biroul de Cadastru și Publicitate Imobiliară Medias

A. Partea I. Descrierea imobilului

TEREN Extravilan

Adresa: Jud. Sibiu

Nr. Crt	Nr cadastral Nr. topografic	Suprafața* (mp)	Observații / Referințe
A1		1.709	Sector cadastral:33 Teren neimprejmuit;

B. Partea II. Proprietari și acte

Inscrieri privitoare la dreptul de proprietate și alte drepturi reale	Referințe	
/		
Act Normativ nr. 1705, din 29/11/2006 emis de GUVERNUL ROMÂNIEI (ANEXA 3 POZIȚIA 1363);		
B1	Intabulare, drept de PROPRIETATE, dobandit prin Lege, cota actuala 1/1, cota initiala 1/1 1) STATUL ROMÂN, CIF:9999999999999	A1
Act Administrativ nr. 607, din 07/06/2018 emis de MINISTERUL APELOR ȘI PĂDURILOR (Aviz CTAS nr. 943/14.12.2017 pentru amenajamentul silvic al fondului forestier proprietate publică a statului, administrat de Regia Națională a Pădurilor - ROMSILVA, prin Ocolul Silvic TÂRNAVENI, Direcția Silvică MUREȘ ;Adeverința nr. 10034/16.07.2024, emisă de Direcția Silvică Mureș);		
B2	Intabulare, drept de ADMINISTRARE, dobandit prin Lege, cota actuala 1/1, cota initiala 1/1 1) REGIA NAȚIONALĂ A PĂDURILOR - ROMSILVA, CIF:1590120	A1

C. Partea III. SARCINI .

Inscrieri privind dezmembramintele dreptului de proprietate, drepturi reale de garanție și sarcini	Referințe
NU SUNT	

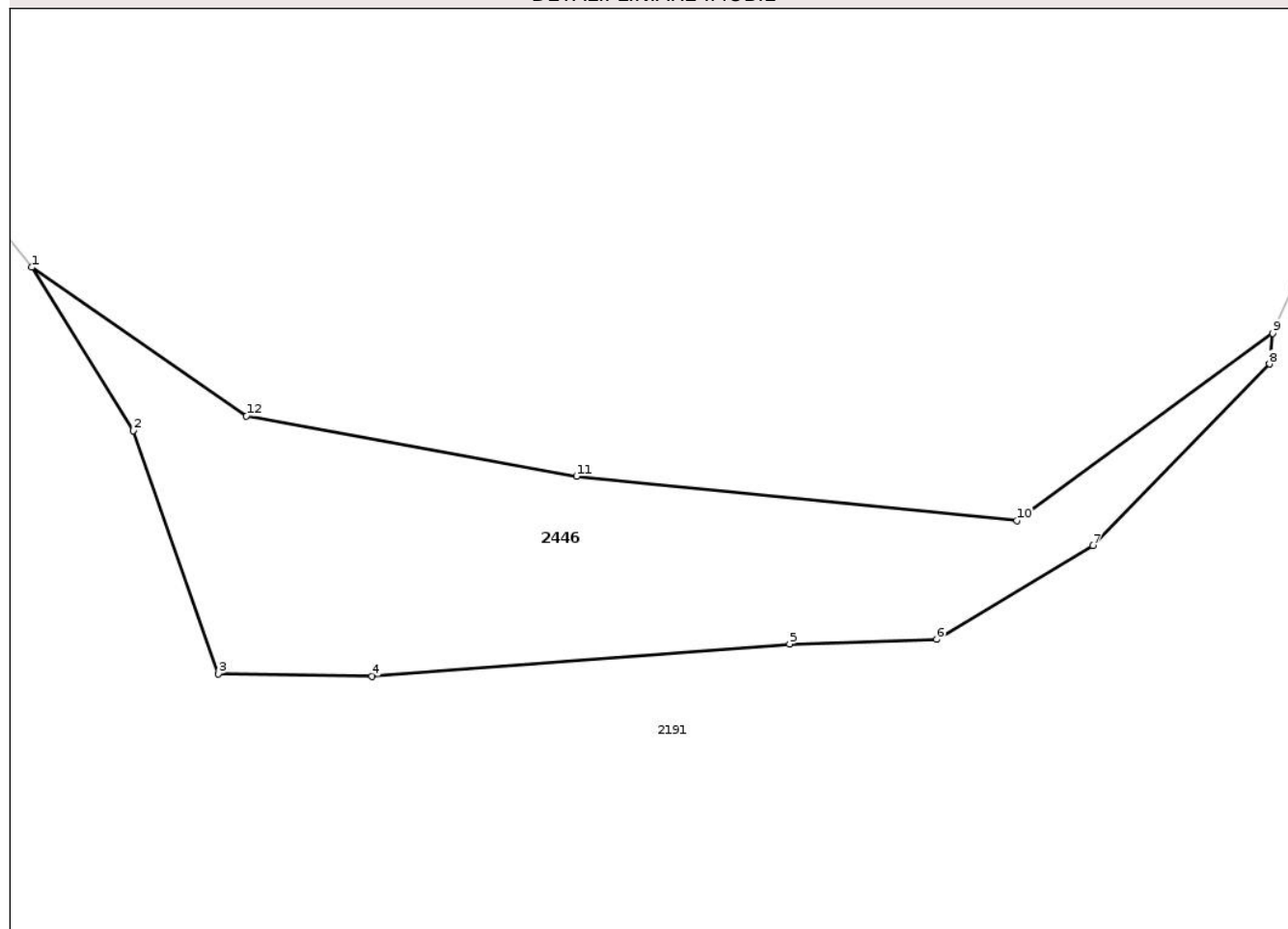
Anexa Nr. 1 La Partea I

Teren

Nr cadastral	Suprafața (mp)*	Observații / Referințe
	1.709	

* Suprafața este determinată în planul de proiecție Stereo 70.

DETALII LINIARE IMOBIL



Date referitoare la teren

Crt	Categorie folosință	Intra vilan	Suprafața (mp)	Tarla	Parcelă	Nr. topo	Observații / Referințe
1	padure	NU	1.709	43	1835/2	-	UP2 UA 22C%

Lungime Segmente

1) Valorile lungimilor segmentelor sunt obținute din proiecție în plan.

Punct început	X / Y	Punct sfârșit	X / Y	Lungime segment (** (m)
1	468.634,533 527.793,337	2	468.644,423 527.777,461	18.705
2	468.644,423 527.777,461	3	468.652,684 527.753,813	25.049
3	468.652,684 527.753,813	4	468.667,642 527.753,59	14.96
4	468.667,642 527.753,59	5	468.708,274 527.756,714	40.752
5	468.708,274 527.756,714	6	468.722,563 527.757,16	14.296

Punct început	X / Y	Punct sfârșit	X / Y	Lungime segment (** (m)
6	468.722,563 527.757,16	7	468.737,744 527.766,307	17.724
7	468.737,744 527.766,307	8	468.754,935 527.783,931	24.62
8	468.754,935 527.783,931	9	468.755,261 527.786,917	3.004
9	468.755,261 527.786,917	10	468.730,366 527.768,728	30.832
10	468.730,366 527.768,728	11	468.687,535 527.773,008	43.044
11	468.687,535 527.773,008	12	468.655,413 527.778,892	32.656
12	468.655,413 527.778,892	1	468.634,533 527.793,337	25.39

** Lungimile segmentelor sunt determinate în planul de proiecție Stereo 70 și sunt rotunjite la 1 milimetru.

*** Distanța dintre puncte este formată din segmente cumulate ce sunt mai mici decât valoarea 1 milimetru.

Neutilizabil în Circuitul Civil



DATE DESPRE IMOBILUL NR. 2448

Oficiul de Cadastru și Publicitate Imobiliară SIBIU
Biroul de Cadastru și Publicitate Imobiliară Medias

A. Partea I. Descrierea imobilului

TEREN Extravilan

Adresa: Jud. Sibiu

Nr. Crt	Nr cadastral Nr. topografic	Suprafața* (mp)	Observații / Referințe
A1		2.649	Sector cadastral:84 Teren neimprejmuit;

B. Partea II. Proprietari și acte

Inscrieri privitoare la dreptul de proprietate și alte drepturi reale	Referințe
/	
Act Administrativ nr. 2900, din 24/07/2024 emis de PRIMĂRIA COMUNEI HOGHILAG;	
B1	Inscrierea posesiei, drept de PROPRIETATE, dobandit prin Lege, cota actuala 1/1, cota initiala 1/1
	1) NEIDENTIFICAT NEIDENTIFICAT
Act Normativ nr. 7, din 13/03/1996 emis de PARLAMENTUL ROMÂNIEI;	
B2	Se notează mențiunea de proprietar neidentificat, rezerva comisiei locale de fond funciar

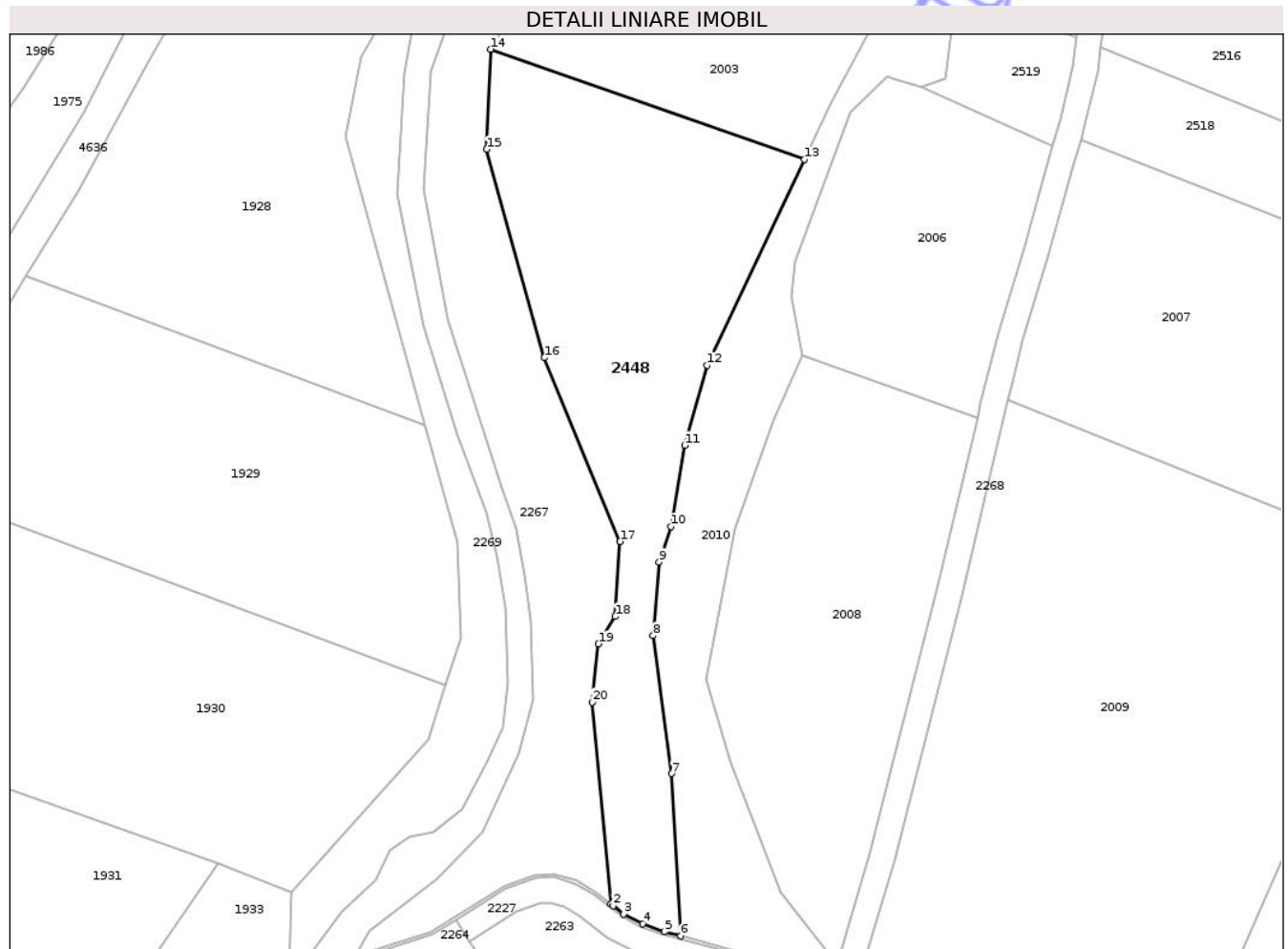
C. Partea III. SARCINI .

Inscrieri privind dezmembramintele dreptului de proprietate, drepturi reale de garanție și sarcini	Referințe
NU SUNT	

Teren

Nr cadastral	Suprafața (mp)*	Observații / Referințe
	2.649	

* Suprafața este determinată în planul de proiecție Stereo 70.



Date referitoare la teren

Crt	Categorie folosință	Intra vilan	Suprafața (mp)	Tarla	Parcelă	Nr. topo	Observații / Referințe
1	arabil	NU	2.649	83	2255/2	-	

Lungime Segmente

1) Valorile lungimilor segmentelor sunt obținute din proiecție în plan.

Punct început	X / Y	Punct sfârșit	X / Y	Lungime segment (** (m)
1	467.622,315 518.193,478	2	467.622,687 518.193,187	0.472
2	467.622,687 518.193,187	3	467.624,322 518.191,905	2.078
3	467.624,322 518.191,905	4	467.627,32 518.190,38	3.364
4	467.627,32 518.190,38	5	467.630,744 518.189,119	3.649
5	467.630,744 518.189,119	6	467.633,289 518.188,453	2.631

Punct început	X / Y	Punct sfârşit	X / Y	Lungime segment (** (m)
6	467.633,289 518.188,453	7	467.631,828 518.213,889	25.478
7	467.631,828 518.213,889	8	467.628,989 518.235,481	21.778
8	467.628,989 518.235,481	9	467.629,928 518.247,001	11.558
9	467.629,928 518.247,001	10	467.631,776 518.252,551	5.85
10	467.631,776 518.252,551	11	467.633,903 518.265,279	12.904
11	467.633,903 518.265,279	12	467.637,458 518.277,807	13.023
12	467.637,458 518.277,807	13	467.652,672 518.310,01	35.616
13	467.652,672 518.310,01	14	467.603,505 518.327,29	52.115
14	467.603,505 518.327,29	15	467.602,872 518.311,612	15.691
15	467.602,872 518.311,612	16	467.611,941 518.278,983	33.866
16	467.611,941 518.278,983	17	467.623,794 518.250,231	31.099
17	467.623,794 518.250,231	18	467.623,032 518.238,483	11.773
18	467.623,032 518.238,483	19	467.620,422 518.234,194	5.021
19	467.620,422 518.234,194	20	467.619,393 518.225,063	9.189
20	467.619,393 518.225,063	1	467.622,315 518.193,478	31.72

** Lungimile segmentelor sunt determinate în planul de proiecție Stereo 70 și sunt rotunjite la 1 milimetru.

*** Distanța dintre puncte este formată din segmente cumulate ce sunt mai mici decât valoarea 1 milimetru.

**DATE DESPRE IMOBILUL NR. 2455**

Oficiul de Cadastru și Publicitate Imobiliară SIBIU
Biroul de Cadastru și Publicitate Imobiliară Medias

A. Partea I. Descrierea imobilului

TEREN Extravilan

Adresa: Jud. Sibiu

Nr. Crt	Nr cadastral Nr. topografic	Suprafața* (mp)	Observații / Referințe
A1		Din acte: 3.000 Masurata: 1.711	Sector cadastral:37 Teren neimprejmit;

B. Partea II. Proprietari și acte

Inscrieri privitoare la dreptul de proprietate și alte drepturi reale		Referințe
/		
Act Normativ nr. 1705, din 29/11/2006 emis de GUVERNUL ROMÂNIEI;		
B1	Intabulare, drept de PROPRIETATE, dobandit prin Lege, cota actuala 1/1, cota initiala 1/1 1) STATUL ROMÂN, CIF:9999999999999, DOMENIUL PRIVAT	A1
Act Normativ nr. 268, din 28/05/2001 emis de PARLAMENTUL ROMÂNIEI (DECIZIA NR.178 DIN 30.03.2020 ELIBERATĂ DE MINISTERUL AGRICULTURII ȘI DEZVOLTĂRII RURALE);		
B2	Intabulare, drept de ADMINISTRARE, dobandit prin Lege, cota actuala 1/1, cota initiala 1/1 1) AGENȚIA DOMENIILOR STATULUI, CIF:14818116	A1

C. Partea III. SARCINI .

Inscrieri privind dezmembramintele dreptului de proprietate, drepturi reale de garanție și sarcini	Referințe
NU SUNT	

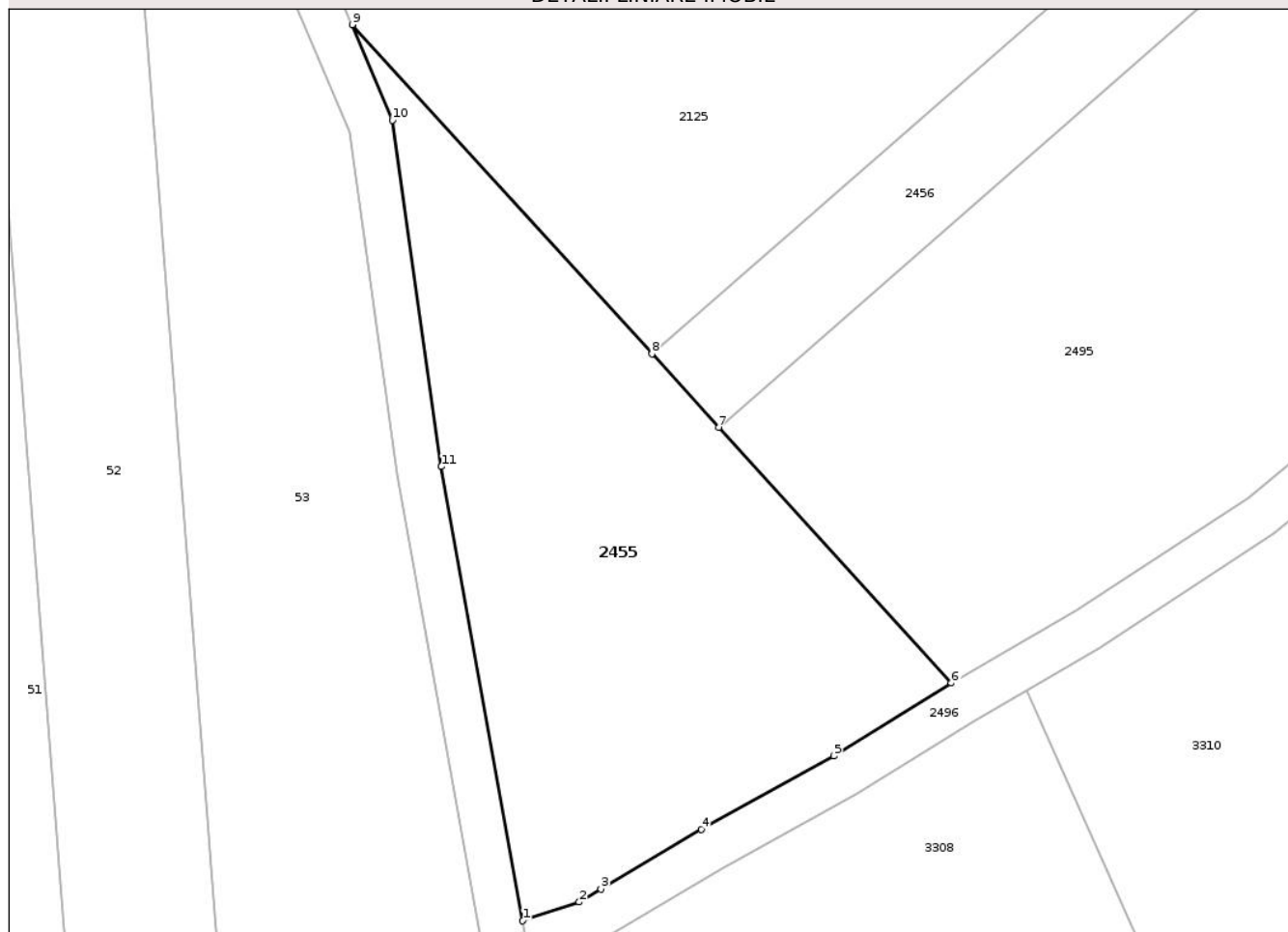
Anexa Nr. 1 La Partea I

Teren

Nr cadastral	Suprafața (mp)*	Observații / Referințe
	Din acte: 3.000 Masurata: 1.711	

* Suprafața este determinată în planul de proiecție Stereo 70.

DETALII LINIARE IMOBIL



Date referitoare la teren

Crt	Categorie folosință	Intra vilan	Suprafața (mp)	Tarla	Parcelă	Nr. topo	Observații / Referințe
1	padure	NU	1.711	41	742/2	-	TUFĂRIȘ

Lungime Segmente

1) Valorile lungimilor segmentelor sunt obținute din proiecție în plan.

Punct început	X / Y	Punct sfârșit	X / Y	Lungime segment (** (m)
1	469.802,302 525.858,53	2	469.807,415 525.860,232	5.389
2	469.807,415 525.860,232	3	469.809,398 525.861,411	2.307
3	469.809,398 525.861,411	4	469.818,484 525.866,814	10.571
4	469.818,484 525.866,814	5	469.830,504 525.873,442	13.726
5	469.830,504 525.873,442	6	469.841,137 525.880,067	12.528

Punct început	X / Y	Punct sfârșit	X / Y	Lungime segment (** (m)
6	469.841,137 525.880,067	7	469.820,052 525.903,224	31.318
7	469.820,052 525.903,224	8	469.813,996 525.909,875	8.995
8	469.813,996 525.909,875	9	469.786,845 525.939,693	40.327
9	469.786,845 525.939,693	10	469.790,495 525.931,044	9.388
10	469.790,495 525.931,044	11	469.794,923 525.899,676	31.679
11	469.794,923 525.899,676	1	469.802,302 525.858,53	41.802

** Lungimile segmentelor sunt determinate în planul de proiecție Stereo 70 și sunt rotunjite la 1 milimetru.

*** Distanța dintre puncte este formată din segmente cumulate ce sunt mai mici decât valoarea 1 milimetru.

Neutilizabil în Circuitul Civil

**DATE DESPRE IMOBILUL NR. 2463**

Oficiul de Cadastru și Publicitate Imobiliară SIBIU
Biroul de Cadastru și Publicitate Imobiliară Medias

A. Partea I. Descrierea imobilului

TEREN Extravilan

Adresa: Jud. Sibiu

Nr. Crt	Nr cadastral Nr. topografic	Suprafața* (mp)	Observații / Referințe
A1		2.700	Sector cadastral:37 Teren neimprejmut;

B. Partea II. Proprietari și acte

Inscrieri privitoare la dreptul de proprietate și alte drepturi reale		Referințe
/		
Act Administrativ nr. 204/31, din 26/11/1992 emis de CJSDPAT SIBIU;		
B1	Intabulare, drept de PROPRIETATE, Legea 18/1991, dobandit prin Reconstituire, cota actuala 1/1, cota initiala 1/1	A1
	1) STANCIU ZAHARIA 2) CRISTEA VERONICA	

C. Partea III. SARCINI .

Inscrieri privind dezmembramintele dreptului de proprietate, drepturi reale de garanție și sarcini	Referințe
NU SUNT	

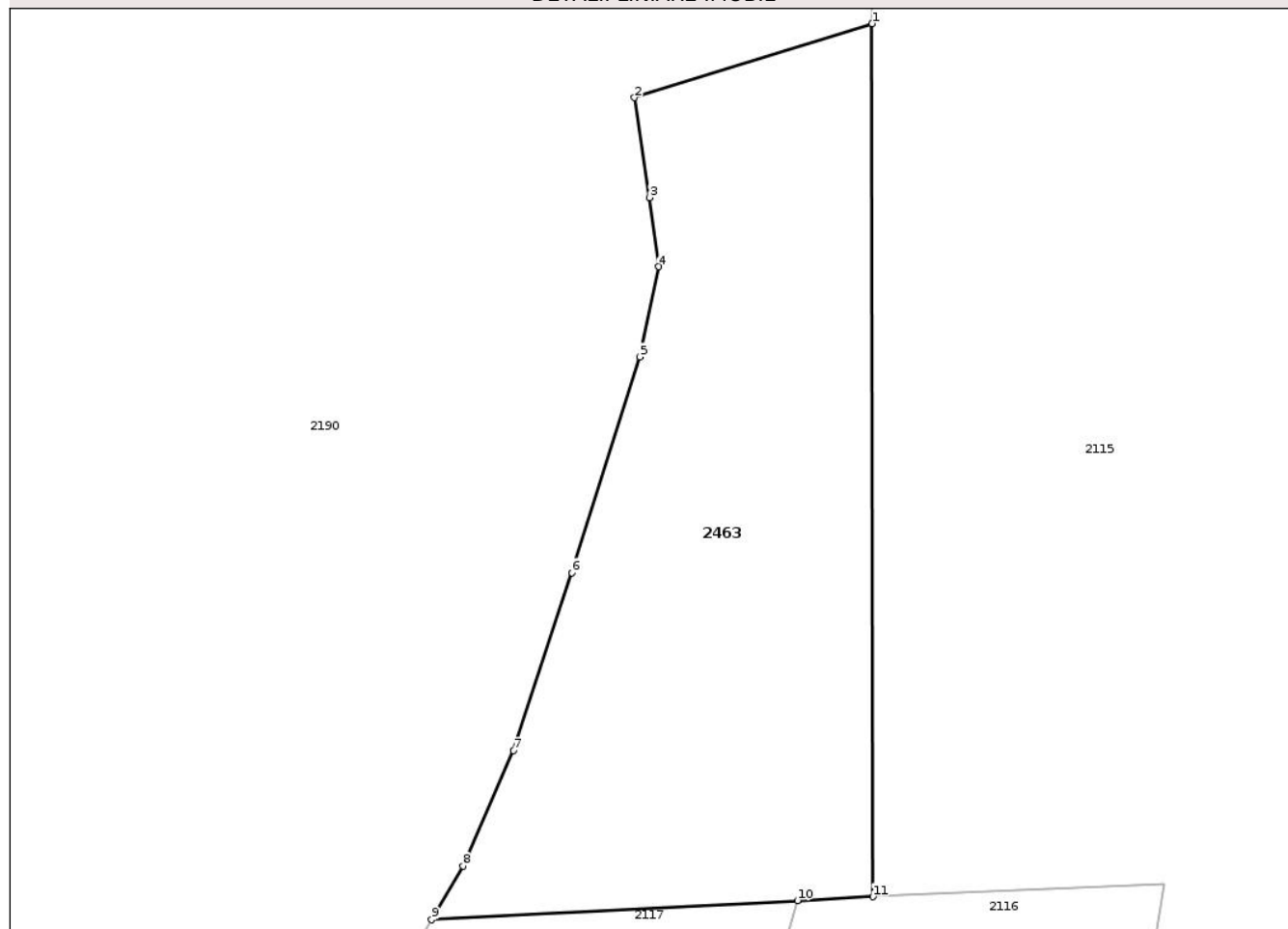
Anexa Nr. 1 La Partea I

Teren

Nr cadastral	Suprafața (mp)*	Observații / Referințe
	2.700	

* Suprafața este determinată în planul de proiecție Stereo 70.

DETALII LINIARE IMOBIL



Date referitoare la teren

Crt	Categorie folosință	Intra vilan	Suprafața (mp)	Tarla	Parcelă	Nr. topo	Observații / Referințe
1	faneata	NU	2.700	41	805/2	-	NR TARLA 42 GRESIT IN TP.

Lungime Segmente

1) Valorile lungimilor segmentelor sunt obținute din proiecție în plan.

Punct început	X / Y	Punct sfârșit	X / Y	Lungime segment (** (m)
1	469.290,051 527.005,929	2	469.265,138 526.998,177	26.091
2	469.265,138 526.998,177	3	469.266,705 526.987,715	10.579
3	469.266,705 526.987,715	4	469.267,674 526.980,465	7.314
4	469.267,674 526.980,465	5	469.265,66 526.971,001	9.676
5	469.265,66 526.971,001	6	469.258,533 526.948,379	23.718

Punct început	X / Y	Punct sfârșit	X / Y	Lungime segment (** (m)
6	469.258,533 526.948,379	7	469.252,433 526.929,724	19.627
7	469.252,433 526.929,724	8	469.247,112 526.917,623	13.219
8	469.247,112 526.917,623	9	469.243,828 526.912,003	6.509
9	469.243,828 526.912,003	10	469.282,238 526.914,003	38.462
10	469.282,238 526.914,003	11	469.290,152 526.914,415	7.925
11	469.290,152 526.914,415	1	469.290,051 527.005,929	91.514

** Lungimile segmentelor sunt determinate în planul de proiecție Stereo 70 și sunt rotunjite la 1 milimetru.

*** Distanța dintre puncte este formată din segmente cumulate ce sunt mai mici decât valoarea 1 milimetru.

Neutilizabil în Circuitul Civil



DATE DESPRE IMOBILUL NR. 2465

Oficiul de Cadastru și Publicitate Imobiliară SIBIU
Biroul de Cadastru și Publicitate Imobiliară Medias

A. Partea I. Descrierea imobilului

TEREN Extravilan

Adresa: Jud. Sibiu

Nr. Crt	Nr cadastral Nr. topografic	Suprafața* (mp)	Observații / Referințe
A1		17.142	Sector cadastral:63 Teren neimprejmuit;

B. Partea II. Proprietari și acte

Inscrieri privitoare la dreptul de proprietate și alte drepturi reale	Referințe
/	
Act Administrativ nr. 2900, din 24/07/2024 emis de PRIMĂRIA COMUNEI HOGHILAG;	
B1	Inscrierea posesiei, drept de PROPRIETATE, dobândit prin Lege, cota actuala 1/1, cota initiala 1/1 1) NEIDENTIFICAT NEIDENTIFICAT
Act Normativ nr. 7, din 13/03/1996 emis de PARLAMENTUL ROMÂNIEI;	
B2	Se notează mențiunea de proprietar neidentificat, rezerva comisiei locale de fond funciar

C. Partea III. SARCINI .

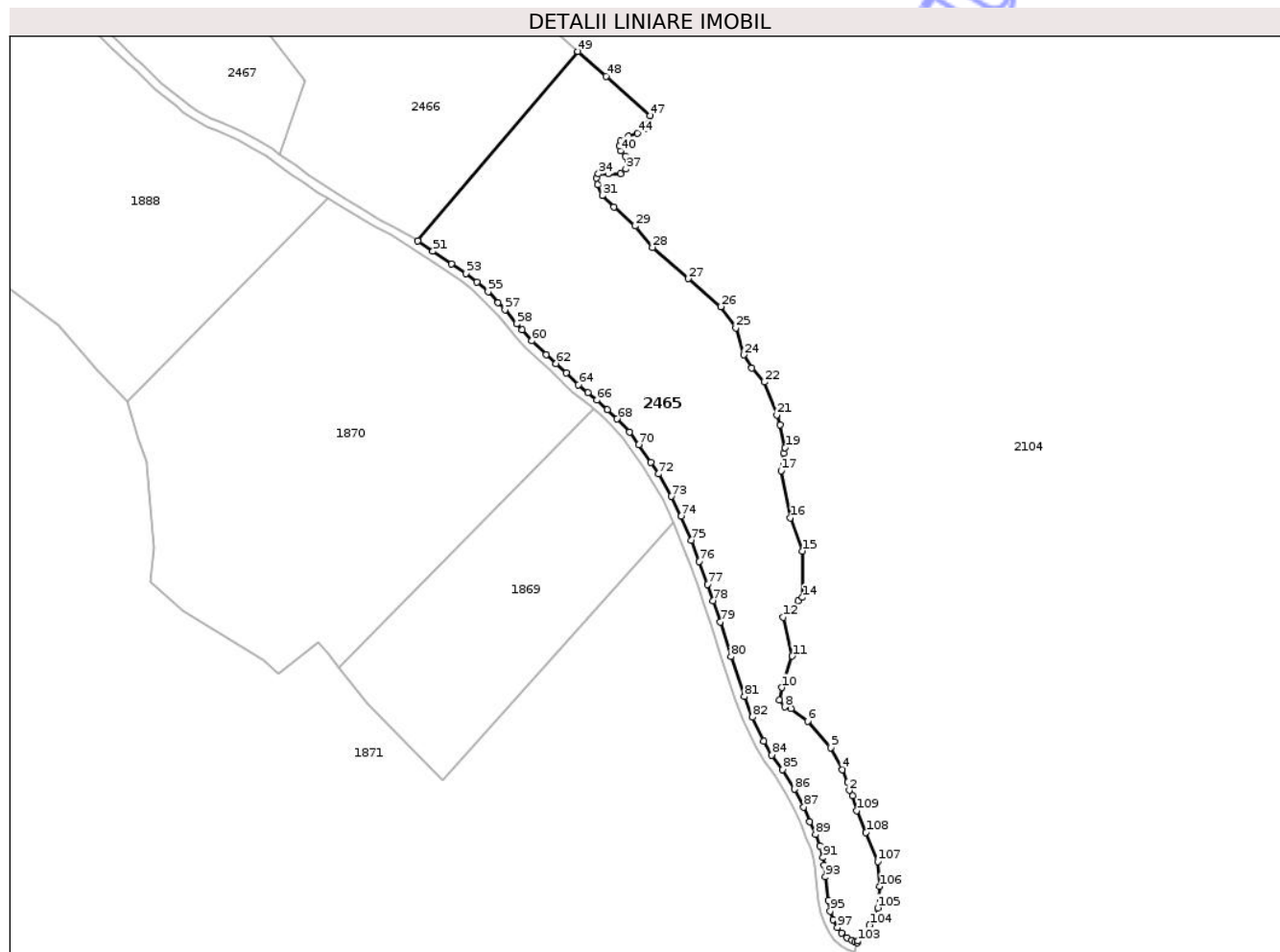
Inscrieri privind dezmembramentele dreptului de proprietate, drepturi reale de garanție și sarcini	Referințe
NU SUNT	

Anexa Nr. 1 La Partea I

Teren

Nr cadastral	Suprafața (mp)*	Observații / Referințe
	17.142	

* Suprafața este determinată în planul de proiecție Stereo 70.



Date referitoare la teren

Crt	Categorie folosință	Intra vilan	Suprafața (mp)	Tarla	Parcelă	Nr. topo	Observații / Referințe
1	fânețe (F) - fânețe împădurite	NU	17.142	61	1234/3	-	

Lungime Segmente

1) Valorile lungimilor segmentelor sunt obținute din proiecție în plan.

Punct început	X / Y	Punct sfârșit	X / Y	Lungime segment	Punct început	X / Y	Punct sfârșit	X / Y	Lungime segment	Punct început	X / Y	Punct sfârșit	X / Y	Lungime segment
1	470.145,791 522.254,256	2	470.144,406 522.256,485	2.624	2	470.144,406 522.256,485	3	470.143,762 522.259,88	3.456	3	470.143,762 522.259,88	4	470.141,536 522.265,109	5.683
4	470.141,536 522.265,109	5	470.136,571 522.274,297	10.44 4	5	470.136,571 522.274,297	6	470.127,01 522.285,324	14.59 5	6	470.127,01 522.285,324	7	470.120,023 522.290,469	8.677
7	470.120,023 522.290,469	8	470.117,408 522.291,234	2.725	8	470.117,408 522.291,234	9	470.115,156 522.294,148	3.683	9	470.115,156 522.294,148	10	470.116,216 522.299,314	5.274
10	470.116,216 522.299,314	11	470.120,589 522.312,426	13.82 2	11	470.120,589 522.312,426	12	470.116,879 522.328,586	16.58	12	470.116,879 522.328,586	13	470.122,975 522.335,341	9.099
13	470.122,975 522.335,341	14	470.124,829 522.336,842	2.385	14	470.124,829 522.336,842	15	470.124,907 522.356,126	19.28 4	15	470.124,907 522.356,126	16	470.119,759 522.369,96	14.76 1

Punct început	X / Y	Punct sfârșit	X / Y	Lungime segment	Punct început	X / Y	Punct sfârșit	X / Y	Lungime segment	Punct început	X / Y	Punct sfârșit	X / Y	Lungime segment
16	470.119,759 522.369,96	17	470.116,004 522.389,564	19.96	17	470.116,004 522.389,564	18	470.116,931 522.396,807	7.302	18	470.116,931 522.396,807	19	470.117,606 522.399,214	2.5
19	470.117,606 522.399,214	20	470.115,532 522.408,63	9.642	20	470.115,532 522.408,63	21	470.114,128 522.412,835	4.433	21	470.114,128 522.412,835	22	470.109,082 522.426,477	14.55
22	470.109,082 522.426,477	23	470.103,651 522.432,276	7.945	23	470.103,651 522.432,276	24	470.100,319 522.437,828	6.475	24	470.100,319 522.437,828	25	470.097,11 522.449,054	11.676
25	470.097,11 522.449,054	26	470.090,814 522.457,937	10.888	26	470.090,814 522.457,937	27	470.077,36 522.469,534	17.762	27	470.077,36 522.469,534	28	470.062,346 522.482,534	19.86
28	470.062,346 522.482,534	29	470.055,066 522.491,457	11.516	29	470.055,066 522.491,457	30	470.046,265 522.499,416	11.866	30	470.046,265 522.499,416	31	470.041,375 522.504,164	6.816
31	470.041,375 522.504,164	32	470.039,559 522.508,632	4.823	32	470.039,559 522.508,632	33	470.039,001 522.511,424	2.847	33	470.039,001 522.511,424	34	470.039,839 522.513,1	1.874
34	470.039,839 522.513,1	35	470.043,89 522.513,24	4.053	35	470.043,89 522.513,24	36	470.048,92 522.513,24	5.03	36	470.048,92 522.513,24	37	470.051,241 522.515,134	2.996
37	470.051,241 522.515,134	38	470.051,96 522.517,435	2.411	38	470.051,96 522.517,435	39	470.051,097 522.520,455	3.141	39	470.051,097 522.520,455	40	470.049,011 522.522,683	3.052
40	470.049,011 522.522,683	41	470.048,578 522.524,697	2.06	41	470.048,578 522.524,697	42	470.049,153 522.526,782	2.163	42	470.049,153 522.526,782	43	470.052,392 522.528,724	3.777
43	470.052,392 522.528,724	44	470.055,989 522.530,09	3.848	44	470.055,989 522.530,09	45	470.059,082 522.531,959	3.614	45	470.059,082 522.531,959	46	470.060,952 522.534,045	2.801
46	470.060,952 522.534,045	47	470.061,456 522.537,424	3.416	47	470.061,456 522.537,424	48	470.043,114 522.553,805	24.592	48	470.043,114 522.553,805	49	470.031,247 522.564,148	15.742
49	470.031,247 522.564,148	50	469.964,542 522.485,202	103.354	50	469.964,542 522.485,202	51	469.970,777 522.480,936	7.555	51	469.970,777 522.480,936	52	469.978,563 522.475,737	9.362
52	469.978,563 522.475,737	53	469.984,518 522.471,747	7.168	53	469.984,518 522.471,747	54	469.989,188 522.468,03	5.969	54	469.989,188 522.468,03	55	469.993,792 522.464,057	6.081
55	469.993,792 522.464,057	56	469.997,925 522.459,663	6.032	56	469.997,925 522.459,663	57	470.000,854 522.456,662	4.193	57	470.000,854 522.456,662	58	470.005,802 522.450,74	7.717
58	470.005,802 522.450,74	59	470.007,944 522.448,313	3.237	59	470.007,944 522.448,313	60	470.012,106 522.443,702	6.212	60	470.012,106 522.443,702	61	470.017,982 522.437,957	8.218
61	470.017,982 522.437,957	62	470.022,13 522.434,229	5.577	62	470.022,13 522.434,229	63	470.026,459 522.430,26	5.873	63	470.026,459 522.430,26	64	470.031,509 522.425,367	7.032
64	470.031,509 522.425,367	65	470.035,403 522.422,145	5.054	65	470.035,403 522.422,145	66	470.039,188 522.418,943	4.958	66	470.039,188 522.418,943	67	470.043,616 522.415,041	5.902
67	470.043,616 522.415,041	68	470.047,557 522.411,102	5.572	68	470.047,557 522.411,102	69	470.052,781 522.405,644	7.555	69	470.052,781 522.405,644	70	470.056,659 522.400,41	6.514
70	470.056,659 522.400,41	71	470.061,725 522.393,094	8.899	71	470.061,725 522.393,094	72	470.064,81 522.388,206	5.78	72	470.064,81 522.388,206	73	470.070,172 522.378,859	10.776
73	470.070,172 522.378,859	74	470.074,307 522.370,621	9.218	74	470.074,307 522.370,621	75	470.078,487 522.360,592	10.865	75	470.078,487 522.360,592	76	470.081,867 522.351,785	9.433
76	470.081,867 522.351,785	77	470.085,341 522.342,27	10.129	77	470.085,341 522.342,27	78	470.087,678 522.335,486	7.175	78	470.087,678 522.335,486	79	470.090,707 522.326,695	9.298
79	470.090,707 522.326,695	80	470.095,064 522.312,2	15.136	80	470.095,064 522.312,2	81	470.100,686 522.295,603	17.523	81	470.100,686 522.295,603	82	470.104,006 522.287,028	9.195
82	470.104,006 522.287,028	83	470.108,63 522.276,851	11.178	83	470.108,63 522.276,851	84	470.112,073 522.271,197	6.62	84	470.112,073 522.271,197	85	470.116,561 522.265,129	7.547
85	470.116,561 522.265,129	86	470.121,5 522.256,965	9.542	86	470.121,5 522.256,965	87	470.125,426 522.249,547	8.393	87	470.125,426 522.249,547	88	470.127,932 522.243,419	6.621
88	470.127,932 522.243,419	89	470.130,31 522.238,083	5.842	89	470.130,31 522.238,083	90	470.132,184 522.233,376	5.066	90	470.132,184 522.233,376	91	470.133,366 522.228,582	4.938
91	470.133,366 522.228,582	92	470.133,814 522.225,443	3.171	92	470.133,814 522.225,443	93	470.134,378 522.220,439	5.036	93	470.134,378 522.220,439	94	470.135,661 522.210,768	9.756
94	470.135,661 522.210,768	95	470.136,488 522.206,225	4.618	95	470.136,488 522.206,225	96	470.137,676 522.202,653	3.764	96	470.137,676 522.202,653	97	470.139,488 522.199,401	3.723
97	470.139,488 522.199,401	98	470.141,145 522.197,034	2.889	98	470.141,145 522.197,034	99	470.143,332 522.195,104	2.917	99	470.143,332 522.195,104	100	470.145,419 522.194,017	2.353
100	470.145,419 522.194,017	101	470.146,752 522.193,409	1.465	101	470.146,752 522.193,409	102	470.147,839 522.193,048	1.145	102	470.147,839 522.193,048	103	470.148,103 522.193,759	0.758
103	470.148,103 522.193,759	104	470.152,857 522.200,475	8.228	104	470.152,857 522.200,475	105	470.156,297 522.207,519	7.839	105	470.156,297 522.207,519	106	470.156,953 522.216,528	9.033
106	470.156,953 522.216,528	107	470.156,297 522.226,847	10.34	107	470.156,297 522.226,847	108	470.151,28 522.239,014	13.161	108	470.151,28 522.239,014	109	470.147,419 522.248,019	9.798
109	470.147,419 522.248,019	1	470.145,791 522.254,256	6.446										

** Lungimile segmentelor sunt determinate în planul de proiecție Stereo 70 și sunt rotunjite la 1 milimetru.

*** Distanța dintre puncte este formată din segmente cumulate ce sunt mai mici decât valoarea 1 milimetru.

Neutilizabil în Circuitul
Civil



DATE DESPRE IMOBILUL NR. 2466

Oficiul de Cadastru și Publicitate Imobiliară SIBIU
Biroul de Cadastru și Publicitate Imobiliară Medias

A. Partea I. Descrierea imobilului

TEREN Extravilan

Adresa: Jud. Sibiu

Nr. Crt	Nr cadastral Nr. topografic	Suprafața* (mp)	Observații / Referințe
A1		41.200	Sector cadastral:63 Teren neimprejmuit;

B. Partea II. Proprietari și acte

Inscrieri privitoare la dreptul de proprietate și alte drepturi reale	Referințe
/	
Act Normativ nr. 1705, din 29/11/2006 emis de GUVERNUL ROMÂNIEI;	
B1	Intabulare, drept de PROPRIETATE, dobandit prin Lege, cota actuala 1/1, cota initiala 1/1
	1) STATUL ROMÂN, CIF:9999999999999, DOMENIUL PRIVAT
Act Normativ nr. 268, din 28/05/2001 emis de PARLAMENTUL ROMÂNIEI (DECIZIA NR.178 DIN 30.03.2020 ELIBERATĂ DE MINISTERUL AGRICULTURII ȘI DEZVOLTĂRII RURALE);	
B2	Intabulare, drept de ADMINISTRARE, dobandit prin Lege, cota actuala 1/1, cota initiala 1/1
	1) AGENȚIA DOMENIILOR STATULUI, CIF:14818116

C. Partea III. SARCINI .

Inscrieri privind dezmembramentele dreptului de proprietate, drepturi reale de garanție și sarcini	Referințe
NU SUNT	

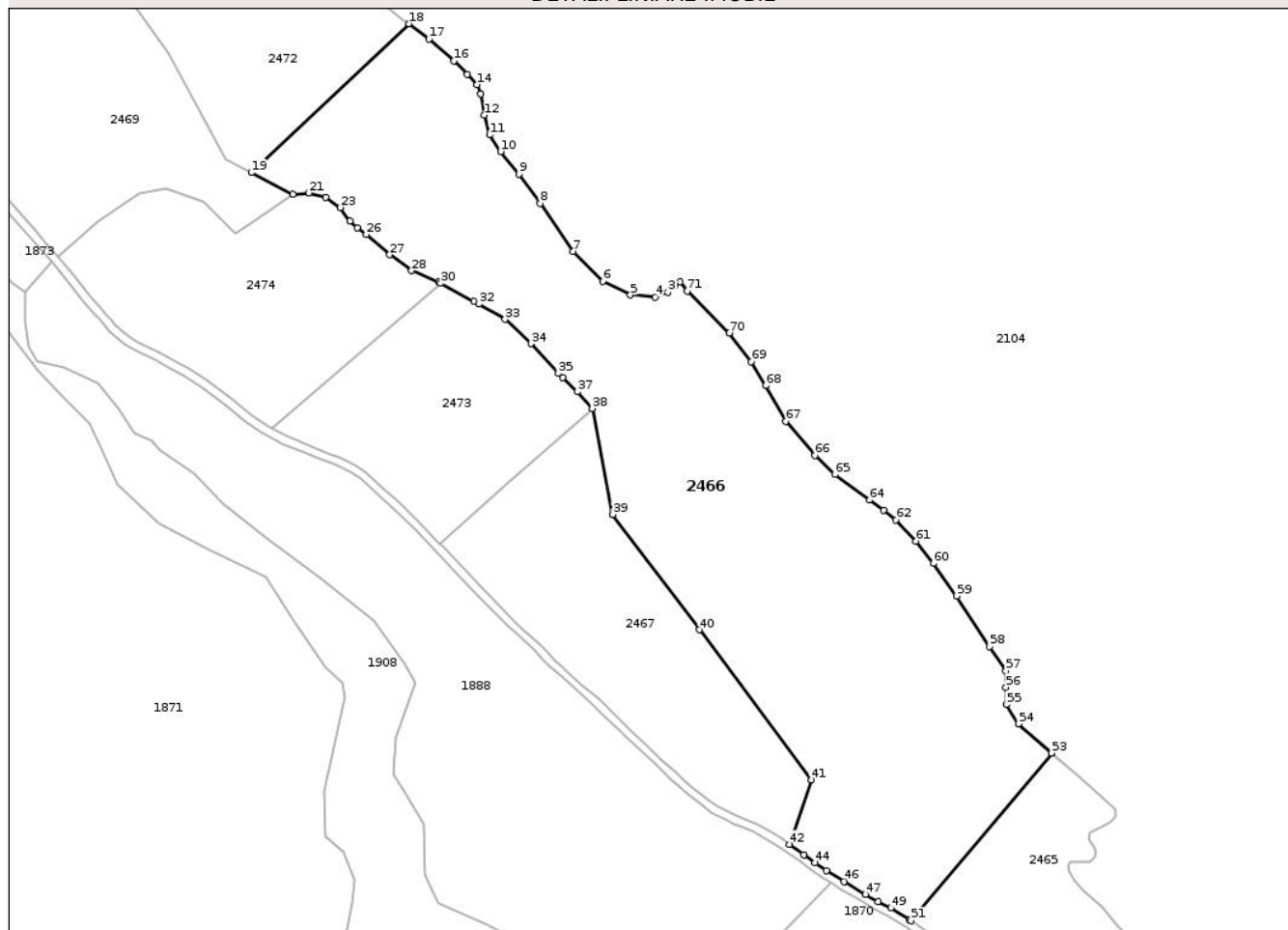
Anexa Nr. 1 La Partea I

Teren

Nr cadastral	Suprafața (mp)*	Observații / Referințe
	41.200	

* Suprafața este determinată în planul de proiecție Stereo 70.

DETALII LINIARE IMOBIL



Date referitoare la teren

Crt	Categorie folosință	Intra vilan	Suprafața (mp)	Tarla	Parcelă	Nr. topo	Observații / Referințe
1	faneata	NU	41.200	61	1234/2	-	

Lungime Segmente

1) Valorile lungimilor segmentelor sunt obținute din proiecție în plan.

Punct început	X / Y	Punct sfârșit	X / Y	Lungime segment	Punct început	X / Y	Punct sfârșit	X / Y	Lungime segment	Punct început	X / Y	Punct sfârșit	X / Y	Lungime segment
1	469.855,411 522.786,672	2	469.853,081 522.785,249	2.73	2	469.853,081 522.785,249	3	469.849,649 522.781,819	4.852	3	469.849,649 522.781,819	4	469.843,691 522.779,655	6.339
4	469.843,691 522.779,655	5	469.831,928 522.780,591	11.8	5	469.831,928 522.780,591	6	469.818,837 522.786,946	14.55 2	6	469.818,837 522.786,946	7	469.804,809 522.801,152	19.96 5
7	469.804,809 522.801,152	8	469.789,287 522.823,77	27.43 2	8	469.789,287 522.823,77	9	469.779,188 522.837,602	17.12 6	9	469.779,188 522.837,602	10	469.770,585 522.848,256	13.69 4
10	469.770,585 522.848,256	11	469.765,349 522.856,107	9.437	11	469.765,349 522.856,107	12	469.762,73 522.865,453	9.706	12	469.762,73 522.865,453	13	469.761,035 522.875,413	10.10 3
13	469.761,035 522.875,413	14	469.759,352 522.879,899	4.791	14	469.759,352 522.879,899	15	469.754,862 522.884,759	6.617	15	469.754,862 522.884,759	16	469.748,504 522.891,114	8.989
16	469.748,504 522.891,114	17	469.736,723 522.901,394	15.63 6	17	469.736,723 522.901,394	18	469.727,267 522.908,605	11.89 2	18	469.727,267 522.908,605	19	469.652,755 522.838,367	102.3 98

Punct început	X / Y	Punct sfârșit	X / Y	Lungime segment	Punct început	X / Y	Punct sfârșit	X / Y	Lungime segment	Punct început	X / Y	Punct sfârșit	X / Y	Lungime segment
19	469.652,755 522.838,367	20	469.672,399 522.828,201	22.119	20	469.672,399 522.828,201	21	469.679,956 522.828,731	7.576	21	469.679,956 522.828,731	22	469.688,001 522.826,773	8.28
22	469.688,001 522.826,773	23	469.694,808 522.821,879	8.384	23	469.694,808 522.821,879	24	469.699,299 522.815,562	7.751	24	469.699,299 522.815,562	25	469.702,834 522.812,151	4.912
25	469.702,834 522.812,151	26	469.707,08 522.809,096	5.231	26	469.707,08 522.809,096	27	469.718,058 522.799,522	14.566	27	469.718,058 522.799,522	28	469.728,4 522.792,044	12.762
28	469.728,4 522.792,044	29	469.741,215 522.786,65	13.904	29	469.741,215 522.786,65	30	469.742,259 522.786,089	1.185	30	469.742,259 522.786,089	31	469.758,031 522.777,606	17.909
31	469.758,031 522.777,606	32	469.760,265 522.776,302	2.587	32	469.760,265 522.776,302	33	469.772,643 522.769,078	14.332	33	469.772,643 522.769,078	34	469.784,936 522.757,6	16.819
34	469.784,936 522.757,6	35	469.797,869 522.743,478	19.149	35	469.797,869 522.743,478	36	469.799,966 522.741,474	2.901	36	469.799,966 522.741,474	37	469.806,871 522.734,875	9.551
37	469.806,871 522.734,875	38	469.813,963 522.726,969	10.621	38	469.813,963 522.726,969	39	469.823,614 522.677,018	50.875	39	469.823,614 522.677,018	40	469.864,441 522.622,511	68.102
40	469.864,441 522.622,511	41	469.917,526 522.551,638	88.549	41	469.917,526 522.551,638	42	469.907,151 522.521,252	32.108	42	469.907,151 522.521,252	43	469.913,87 522.516,402	8.287
43	469.913,87 522.516,402	44	469.919,15 522.512,604	6.504	44	469.919,15 522.512,604	45	469.924,542 522.508,944	6.517	45	469.924,542 522.508,944	46	469.932,908 522.503,766	9.839
46	469.932,908 522.503,766	47	469.942,944 522.497,665	11.745	47	469.942,944 522.497,665	48	469.948,925 522.494,181	6.922	48	469.948,925 522.494,181	49	469.954,908 522.491,155	6.705
49	469.954,908 522.491,155	50	469.963,785 522.485,72	10.409	50	469.963,785 522.485,72	51	469.964,542 522.485,202	0.917	51	469.964,542 522.485,202	52	470.031,247 522.564,148	103.354
52	470.031,247 522.564,148	53	470.030,993 522.564,37	0.337	53	470.030,993 522.564,37	54	470.015,468 522.578,16	20.765	54	470.015,468 522.578,16	55	470.009,615 522.587,202	10.771
55	470.009,615 522.587,202	56	470.009,337 522.595,454	8.257	56	470.009,337 522.595,454	57	470.009,337 522.603,026	7.572	57	470.009,337 522.603,026	58	470.001,714 522.614,676	13.922
58	470.001,714 522.614,676	59	469.986,142 522.638,494	28.457	59	469.986,142 522.638,494	60	469.975,085 522.653,846	18.919	60	469.975,085 522.653,846	61	469.966,897 522.664,352	13.32
61	469.966,897 522.664,352	62	469.957,429 522.674,443	13.837	62	469.957,429 522.674,443	63	469.951,497 522.678,919	7.431	63	469.951,497 522.678,919	64	469.944,992 522.683,828	8.149
64	469.944,992 522.683,828	65	469.928,49 522.695,86	20.423	65	469.928,49 522.695,86	66	469.919,061 522.704,784	12.982	66	469.919,061 522.704,784	67	469.905,402 522.720,996	21.199
67	469.905,402 522.720,996	68	469.895,825 522.737,782	19.326	68	469.895,825 522.737,782	69	469.888,982 522.749,019	13.157	69	469.888,982 522.749,019	70	469.878,638 522.762,645	17.107
70	469.878,638 522.762,645	71	469.858,747 522.782,42	28.048	71	469.858,747 522.782,42	1	469.855,411 522.786,672	5.404					

** Lungimile segmentelor sunt determinate în planul de proiecție Stereo 70 și sunt rotunjite la 1 milimetru.

*** Distanța dintre puncte este formată din segmente cumulate ce sunt mai mici decât valoarea 1 milimetru.



DATE DESPRE IMOBILUL NR. 2467

Oficiul de Cadastru și Publicitate Imobiliară SIBIU
Biroul de Cadastru și Publicitate Imobiliară Medias

A. Partea I. Descrierea imobilului

TEREN Extravilan

Adresa: Jud. Sibiu

Nr. Crt	Nr cadastral Nr. topografic	Suprafața* (mp)	Observații / Referințe
A1		12.374	Sector cadastral:63 Teren neimprejmuit;

B. Partea II. Proprietari și acte

Inscrieri privitoare la dreptul de proprietate și alte drepturi reale	Referințe
/	
Act Administrativ nr. 2900, din 24/07/2024 emis de PRIMĂRIA COMUNEI HOGHILAG;	
B1	Inscrierea posesiei, drept de PROPRIETATE, dobandit prin Lege, cota actuala 1/1, cota initiala 1/1 1) NEIDENTIFICAT NEIDENTIFICAT
Act Normativ nr. 7, din 13/03/1996 emis de PARLAMENTUL ROMÂNIEI;	
B2	Se notează mențiunea de proprietar neidentificat, rezerva comisiei locale de fond funciar

C. Partea III. SARCINI .

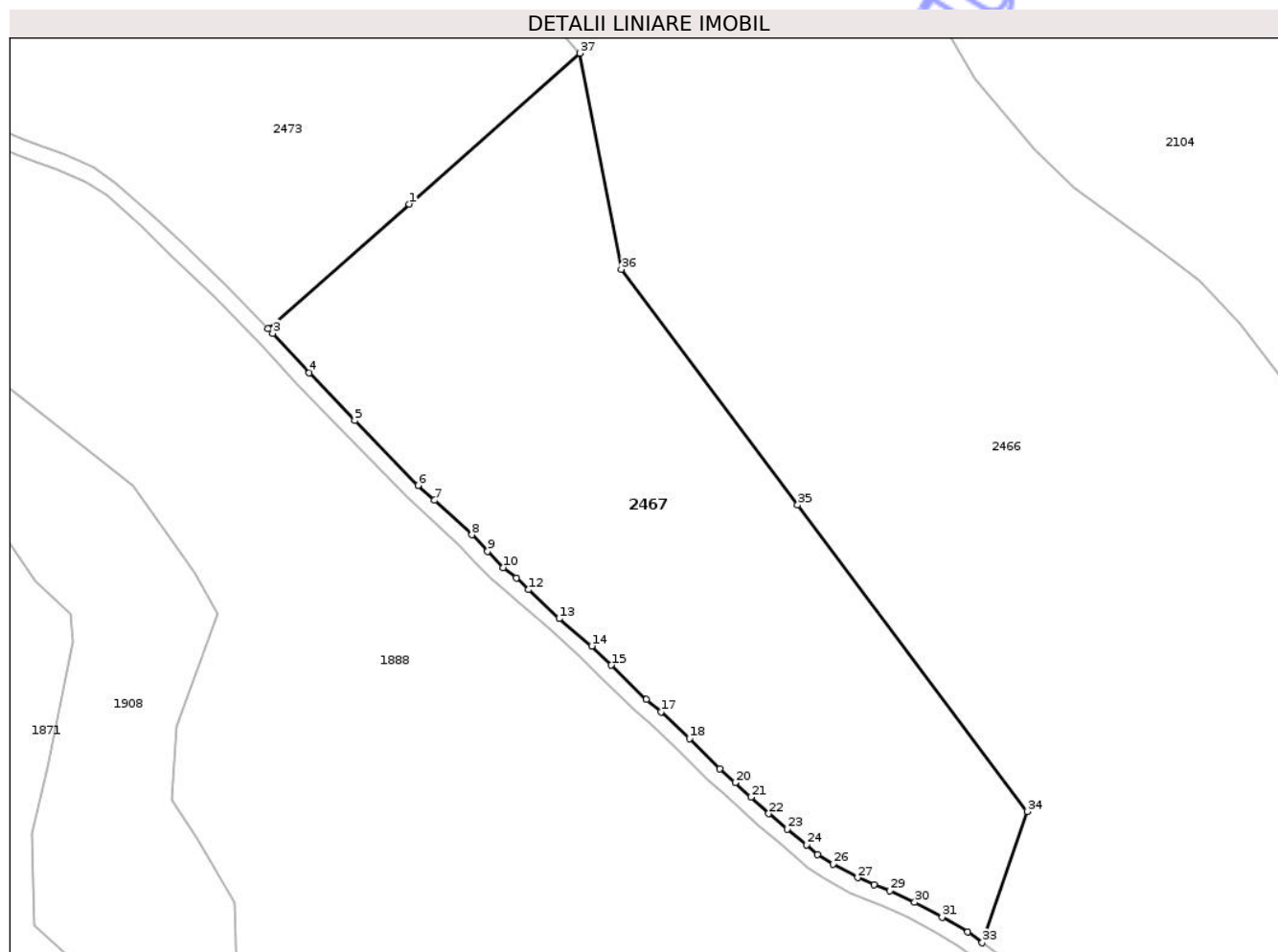
Inscrieri privind dezmembramintele dreptului de proprietate, drepturi reale de garanție și sarcini	Referințe
NU SUNT	

Anexa Nr. 1 La Partea I

Teren

Nr cadastral	Suprafața (mp)*	Observații / Referințe
	12.374	

* Suprafața este determinată în planul de proiecție Stereo 70.



Date referitoare la teren

Crt	Categorie folosință	Intravilan	Suprafața (mp)	Tarla	Parcelă	Nr. topo	Observații / Referințe
1	arabil	NU	6.918	61	1235/1/6	-	
2	faneata	NU	3.179	61	1235/1/6	-	
3	fânețe (F) - fânețe împădurite	NU	2.277	61	1235/1/6	-	

Lungime Segmente

1) Valorile lungimilor segmentelor sunt obținute din proiecție în plan.

Punct început	X / Y	Punct sfârșit	X / Y	Lungime segment (** (m)
1	469.774,535 522.692,09	2	469.741,887 522.663,21	43.588
3	469.742,908 522.662,177	4	469.751,399 522.653,052	12.464
5	469.761,931 522.642,03	6	469.776,576 522.626,992	20.991

Punct început	X / Y	Punct sfârșit	X / Y	Lungime segment (** (m)
2	469.741,887 522.663,21	3	469.742,908 522.662,177	1.452
4	469.751,399 522.653,052	5	469.761,931 522.642,03	15.245
6	469.776,576 522.626,992	7	469.780,413 522.623,589	5.129

Punct început	X / Y	Punct sfârșit	X / Y	Lungime segment (** (m)
7	469.780,413 522.623,589	8	469.789,039 522.615,596	11.76
9	469.792,686 522.611,813	10	469.796,229 522.608,021	5.19
11	469.799,288 522.605,587	12	469.802,139 522.602,898	3.919
13	469.809,228 522.596,211	14	469.816,757 522.589,897	9.826
15	469.821,327 522.585,457	16	469.829,388 522.577,552	11.29
17	469.832,78 522.574,673	18	469.839,396 522.568,449	9.083
19	469.846,407 522.561,498	20	469.849,948 522.558,277	4.787
21	469.853,591 522.554,926	22	469.857,702 522.551,098	5.617
23	469.862,058 522.547,539	24	469.866,538 522.543,87	5.791
25	469.869,046 522.541,673	26	469.872,625 522.539,441	4.218
27	469.878,312 522.536,301	28	469.882,077 522.534,683	4.098
29	469.885,767 522.533,26	30	469.891,494 522.530,624	6.305
31	469.897,855 522.527,2	32	469.903,724 522.523,726	6.82
33	469.907,151 522.521,252	34	469.917,526 522.551,638	32.108
35	469.864,441 522.622,511	36	469.823,614 522.677,018	68.102
37	469.813,963 522.726,969	1	469.774,535 522.692,09	52.641

Punct început	X / Y	Punct sfârșit	X / Y	Lungime segment (** (m)
8	469.789,039 522.615,596	9	469.792,686 522.611,813	5.255
10	469.796,229 522.608,021	11	469.799,288 522.605,587	3.909
12	469.802,139 522.602,898	13	469.809,228 522.596,211	9.745
14	469.816,757 522.589,897	15	469.821,327 522.585,457	6.372
16	469.829,388 522.577,552	17	469.832,78 522.574,673	4.449
18	469.839,396 522.568,449	19	469.846,407 522.561,498	9.873
20	469.849,948 522.558,277	21	469.853,591 522.554,926	4.95
22	469.857,702 522.551,098	23	469.862,058 522.547,539	5.625
24	469.866,538 522.543,87	25	469.869,046 522.541,673	3.334
26	469.872,625 522.539,441	27	469.878,312 522.536,301	6.496
28	469.882,077 522.534,683	29	469.885,767 522.533,26	3.955
30	469.891,494 522.530,624	31	469.897,855 522.527,2	7.224
32	469.903,724 522.523,726	33	469.907,151 522.521,252	4.227
34	469.917,526 522.551,638	35	469.864,441 522.622,511	88.549
36	469.823,614 522.677,018	37	469.813,963 522.726,969	50.875

** Lungimile segmentelor sunt determinate în planul de proiecție Stereo 70 și sunt rotunjite la 1 milimetru.

*** Distanța dintre puncte este formată din segmente cumulate ce sunt mai mici decât valoarea 1 milimetru.



DATE DESPRE IMOBILUL NR. 2468

Oficiul de Cadastru și Publicitate Imobiliară SIBIU
Biroul de Cadastru și Publicitate Imobiliară Medias

A. Partea I. Descrierea imobilului

TEREN Extravilan

Adresa: Jud. Sibiu

Nr. Crt	Nr cadastral Nr. topografic	Suprafața* (mp)	Observații / Referințe
A1		4.762	Sector cadastral:63 Teren neimprejmuit;

B. Partea II. Proprietari și acte

Inscrieri privitoare la dreptul de proprietate și alte drepturi reale	Referințe
/	
Act Administrativ nr. 2900, din 24/07/2024 emis de PRIMĂRIA COMUNEI HOGHILAG;	
B1	Inscrierea posesiei, drept de PROPRIETATE, dobandit prin Lege, cota actuala 1/1, cota initiala 1/1
	1) NEIDENTIFICAT NEIDENTIFICAT
Act Normativ nr. 7, din 13/03/1996 emis de PARLAMENTUL ROMÂNIEI;	
B2	Se notează mențiunea de proprietar neidentificat, rezerva comisiei locale de fond funciar

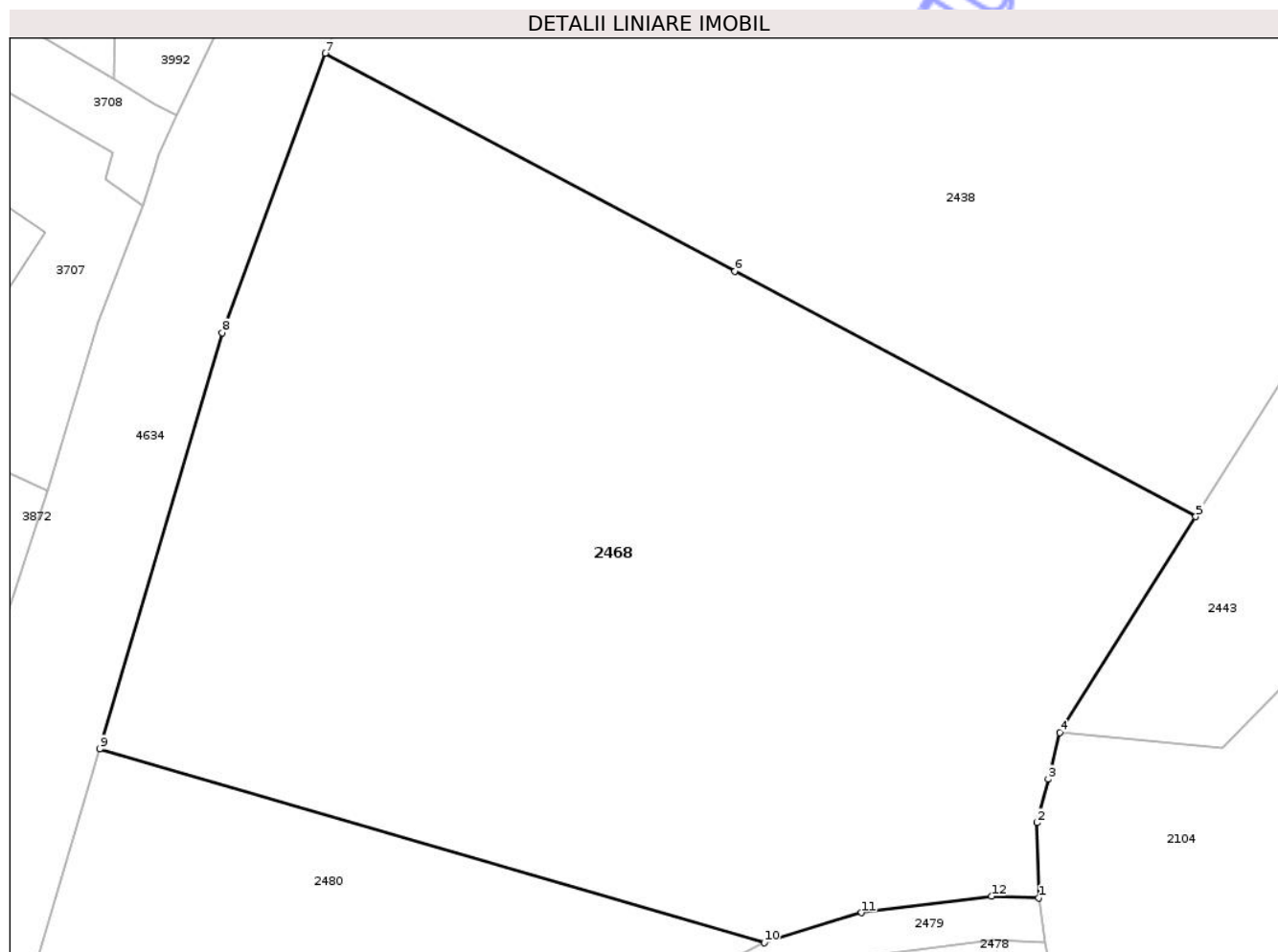
C. Partea III. SARCINI .

Inscrieri privind dezmembramintele dreptului de proprietate, drepturi reale de garanție și sarcini	Referințe
NU SUNT	

Teren

Nr cadastral	Suprafața (mp)*	Observații / Referințe
	4.762	

* Suprafața este determinată în planul de proiecție Stereo 70.



Date referitoare la teren

Crt	Categorie folosință	Intra vilan	Suprafața (mp)	Tarla	Parcelă	Nr. topo	Observații / Referințe
1	faneata	NU	4.762	61	1235/2, 1049/2, 1229/2	-	

Lungime Segmente

1) Valorile lungimilor segmentelor sunt obținute din proiecție în plan.

Punct început	X / Y	Punct sfârșit	X / Y	Lungime segment (** (m))
1	469.693,052 524.199,836	2	469.692,857 524.206,644	6.811
2	469.692,857 524.206,644	3	469.693,916 524.210,578	4.074
3	469.693,916 524.210,578	4	469.694,976 524.214,813	4.366
4	469.694,976 524.214,813	5	469.707,289 524.234,376	23.115

Punct început	X / Y	Punct sfârșit	X / Y	Lungime segment (** (m)
5	469.707,289 524.234,376	6	469.665,489 524.256,613	47.347
6	469.665,489 524.256,613	7	469.628,326 524.276,381	42.093
7	469.628,326 524.276,381	8	469.618,985 524.251,05	26.998
8	469.618,985 524.251,05	9	469.607,86 524.213,323	39.333
9	469.607,86 524.213,323	10	469.668,152 524.195,762	62.797
10	469.668,152 524.195,762	11	469.676,973 524.198,488	9.233
11	469.676,973 524.198,488	12	469.688,754 524.199,981	11.875
12	469.688,754 524.199,981	1	469.693,052 524.199,836	4.3

** Lungimile segmentelor sunt determinate în planul de proiecție Stereo 70 și sunt rotunjite la 1 milimetru.

*** Distanța dintre puncte este formată din segmente cumulate ce sunt mai mici decât valoarea 1 milimetru.



DATE DESPRE IMOBILUL NR. 2136

Oficiul de Cadastru și Publicitate Imobiliară SIBIU
Biroul de Cadastru și Publicitate Imobiliară Medias

A. Partea I. Descrierea imobilului

TEREN Extravilan

Adresa: Jud. Sibiu

Nr. Crt	Nr cadastral Nr. topografic	Suprafața* (mp)	Observații / Referințe
A1		38.117	Sector cadastral:9 Teren neimprejmuit;

B. Partea II. Proprietari și acte

Inscrieri privitoare la dreptul de proprietate și alte drepturi reale	Referințe
/	
Act Normativ nr. 1705, din 29/11/2006 emis de GUVERNUL ROMÂNIEI;	
B1	A1
Intabulare, drept de PROPRIETATE, dobandit prin Lege, cota actuala 1/1, cota initiala 1/1 1) STATUL ROMÂN, CIF:9999999999999, DOMENIUL PUBLIC	
Act Administrativ nr. 707, din 20/05/2019 emis de MINISTERUL APELOR ȘI PĂDURILOR (Aviz CTAS nr. 609/13.12.2018 pentru amenajamentul silvic al fondului forestier proprietate publică a statului, administrat de Regia Națională a Pădurilor - ROMSILVA, prin Ocolul Silvic Dumbrăveni, Direcția Silvică Sibiu ;Adeverința nr. 2809/10.07.2024, emisă de Ocolul Silvic Dumbrăveni);	
B2	A1
Intabulare, drept de ADMINISTRARE, dobandit prin Lege, cota actuala 1/1, cota initiala 1/1 1) REGIA NAȚIONALĂ A PĂDURILOR - ROMSILVA, CIF:1590120	

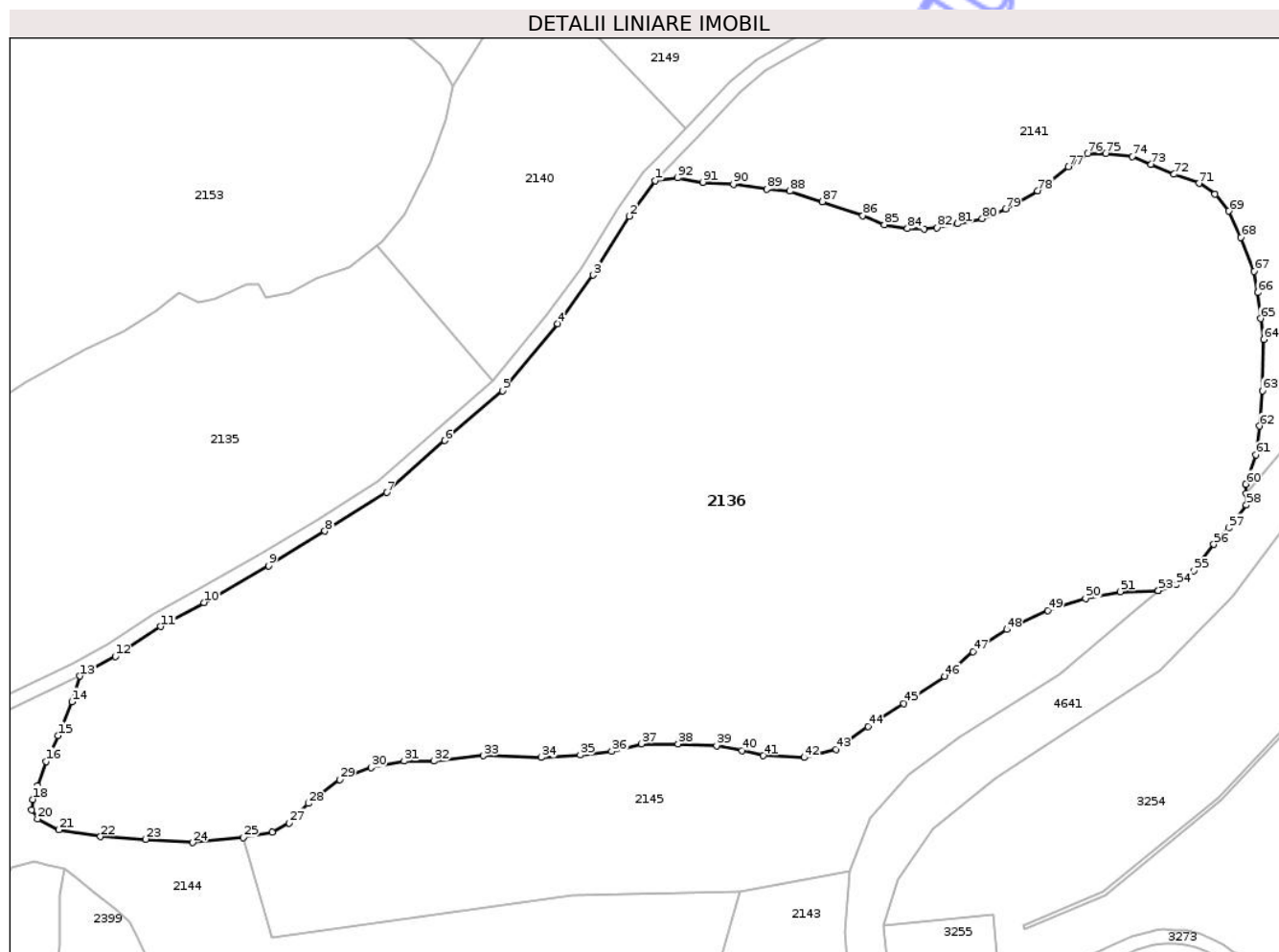
C. Partea III. SARCINI .

Inscrieri privind dezmembramintele dreptului de proprietate, drepturi reale de garanție și sarcini	Referințe
NU SUNT	

Teren

Nr cadastral	Suprafața (mp)*	Observații / Referințe
	38.117	

* Suprafața este determinată în planul de proiecție Stereo 70.



Date referitoare la teren

Crt	Categorie folosință	Intra vilan	Suprafața (mp)	Tarla	Parcelă	Nr. topo	Observații / Referințe
1	padure	NU	38.117	24	473	-	UP1 UA 101,102

Lungime Segmente

1) Valorile lungimilor segmentelor sunt obținute din proiecție în plan.

Punct început	X / Y	Punct sfârșit	X / Y	Lungime segment	Punct început	X / Y	Punct sfârșit	X / Y	Lungime segment	Punct început	X / Y	Punct sfârșit	X / Y	Lungime segment
1	471.673,018 528.720,322	2	471.665,614 528.710,18	12.557	2	471.665,614 528.710,18	3	471.655,255 528.693,316	19.791	3	471.655,255 528.693,316	4	471.645,064 528.679,459	17.201
4	471.645,064 528.679,459	5	471.629,327 528.660,211	24.862	5	471.629,327 528.660,211	6	471.612,79 528.646,019	21.792	6	471.612,79 528.646,019	7	471.596,249 528.631,16	22.235
7	471.596,249 528.631,16	8	471.578,54 528.620,14	20.858	8	471.578,54 528.620,14	9	471.562,472 528.610,238	18.874	9	471.562,472 528.610,238	10	471.543,926 528.599,719	21.321
10	471.543,926 528.599,719	11	471.531,563 528.592,873	14.132	11	471.531,563 528.592,873	12	471.518,534 528.584,358	15.565	12	471.518,534 528.584,358	13	471.508,509 528.578,682	11.52
13	471.508,509 528.578,682	14	471.506,17 528.571,335	7.71	14	471.506,17 528.571,335	15	471.502,161 528.561,651	10.481	15	471.502,161 528.561,651	16	471.498,819 528.554,306	8.07
16	471.498,819 528.554,306	17	471.496,313 528.547,293	7.447	17	471.496,313 528.547,293	18	471.494,967 528.543,41	4.11	18	471.494,967 528.543,41	19	471.494,633 528.540,403	3.025

Punct început	X / Y	Punct sfârșit	X / Y	Lungime segment	Punct început	X / Y	Punct sfârșit	X / Y	Lungime segment	Punct început	X / Y	Punct sfârșit	X / Y	Lungime segment
19	471.494,633 528.540,403	20	471.496,347 528.537,87	3.058	20	471.496,347 528.537,87	21	471.502,444 528.534,744	6.852	21	471.502,444 528.534,744	22	471.514,367 528.532,799	12.081
22	471.514,367 528.532,799	23	471.527,265 528.532,068	12.919	23	471.527,265 528.532,068	24	471.540,648 528.531,095	13.418	24	471.540,648 528.531,095	25	471.555,249 528.532,555	14.674
25	471.555,249 528.532,555	26	471.563,522 528.534,014	8.401	26	471.563,522 528.534,014	27	471.568,389 528.536,69	5.554	27	471.568,389 528.536,69	28	471.573,743 528.542,283	7.743
28	471.573,743 528.542,283	29	471.582,748 528.549,092	11.289	29	471.582,748 528.549,092	30	471.591,753 528.552,497	9.627	30	471.591,753 528.552,497	31	471.601,242 528.554,443	9.686
31	471.601,242 528.554,443	32	471.609,76 528.554,443	8.518	32	471.609,76 528.554,443	33	471.623,874 528.555,902	14.189	33	471.623,874 528.555,902	34	471.640,422 528.555,416	16.555
34	471.640,422 528.555,416	35	471.651,616 528.556,145	11.218	35	471.651,616 528.556,145	36	471.660,618 528.557,119	9.055	36	471.660,618 528.557,119	37	471.669,137 528.559,306	8.795
37	471.669,137 528.559,306	38	471.679,602 528.559,306	10.465	38	471.679,602 528.559,306	39	471.690,551 528.558,821	10.96	39	471.690,551 528.558,821	40	471.697,852 528.557,361	7.446
40	471.697,852 528.557,361	41	471.703,936 528.555,902	6.256	41	471.703,936 528.555,902	42	471.715,617 528.555,416	11.691	42	471.715,617 528.555,416	43	471.724,753 528.557,759	9.432
43	471.724,753 528.557,759	44	471.733,888 528.564,321	11.248	44	471.733,888 528.564,321	45	471.744,167 528.570,883	12.195	45	471.744,167 528.570,883	46	471.755,872 528.578,587	14.013
46	471.755,872 528.578,587	47	471.763,867 528.585,72	10.714	47	471.763,867 528.585,72	48	471.773,574 528.591,997	11.56	48	471.773,574 528.591,997	49	471.785,279 528.597,419	12.9
49	471.785,279 528.597,419	50	471.796,127 528.600,842	11.375	50	471.796,127 528.600,842	51	471.806,12 528.602,839	10.191	51	471.806,12 528.602,839	52	471.816,928 528.603,124	10.812
52	471.816,928 528.603,124	53	471.816,967 528.603,125	0.039	53	471.816,967 528.603,125	54	471.822,108 528.604,837	5.419	54	471.822,108 528.604,837	55	471.827,176 528.608,81	6.44
55	471.827,176 528.608,81	56	471.832,871 528.616,352	9.451	56	471.832,871 528.616,352	57	471.837,144 528.621,048	6.349	57	471.837,144 528.621,048	58	471.842,127 528.627,595	8.228
58	471.842,127 528.627,595	59	471.842,046 528.630,847	3.253	59	471.842,046 528.630,847	60	471.841,98 528.633,501	2.655	60	471.841,98 528.633,501	61	471.844,83 528.641,898	8.867
61	471.844,83 528.641,898	62	471.845,968 528.650,151	8.331	62	471.845,968 528.650,151	63	471.846,68 528.660,256	10.13	63	471.846,68 528.660,256	64	471.847,108 528.674,915	14.665
64	471.847,108 528.674,915	65	471.846,253 528.680,891	6.037	65	471.846,253 528.680,891	66	471.845,399 528.688,292	7.45	66	471.845,399 528.688,292	67	471.844,401 528.694,412	6.201
67	471.844,401 528.694,412	68	471.840,602 528.704,092	10.399	68	471.840,602 528.704,092	69	471.837,135 528.711,584	8.255	69	471.837,135 528.711,584	70	471.833,147 528.716,422	6.27
70	471.833,147 528.716,422	71	471.828,59 528.719,554	5.53	71	471.828,59 528.719,554	72	471.821,471 528.722,115	7.566	72	471.821,471 528.722,115	73	471.814,919 528.724,962	7.144
73	471.814,919 528.724,962	74	471.809,51 528.727,238	5.868	74	471.809,51 528.727,238	75	471.801,962 528.728,093	7.596	75	471.801,962 528.728,093	76	471.796,693 528.728,093	5.269
76	471.796,693 528.728,093	77	471.791,282 528.724,25	6.637	77	471.791,282 528.724,25	78	471.782,451 528.717,419	11.165	78	471.782,451 528.717,419	79	471.773,339 528.712,154	10.524
79	471.773,339 528.712,154	80	471.766,586 528.709,457	7.272	80	471.766,586 528.709,457	81	471.759,468 528.708,033	7.259	81	471.759,468 528.708,033	82	471.753,63 528.706,895	5.948
82	471.753,63 528.706,895	83	471.749,927 528.706,467	3.728	83	471.749,927 528.706,467	84	471.745,227 528.706,611	4.702	84	471.745,227 528.706,611	85	471.738,535 528.707,749	6.788
85	471.738,535 528.707,749	86	471.732,411 528.710,31	6.638	86	471.732,411 528.710,31	87	471.720,876 528.714,295	12.204	87	471.720,876 528.714,295	88	471.711,479 528.717,283	9.861
88	471.711,479 528.717,283	89	471.704,927 528.717,853	6.577	89	471.704,927 528.717,853	90	471.695,387 528.719,275	9.645	90	471.695,387 528.719,275	91	471.686,701 528.719,846	8.705
91	471.686,701 528.719,846	92	471.679,437 528.721,126	7.376	92	471.679,437 528.721,126	1	471.673,018 528.720,322	6.469					

** Lungimile segmentelor sunt determinate în planul de proiecție Stereo 70 și sunt rotunjite la 1 milimetru.

*** Distanța dintre puncte este formată din segmente cumulate ce sunt mai mici decât valoarea 1 milimetru.



DATE DESPRE IMOBILUL NR. 2137

Oficiul de Cadastru și Publicitate Imobiliară SIBIU
Biroul de Cadastru și Publicitate Imobiliară Medias

A. Partea I. Descrierea imobilului

TEREN Extravilan

Adresa: Jud. Sibiu

Nr. Crt	Nr cadastral Nr. topografic	Suprafața* (mp)	Observații / Referințe
A1		1.842	Sector cadastral:9 Teren neimprejmuit;

B. Partea II. Proprietari și acte

Inscrieri privitoare la dreptul de proprietate și alte drepturi reale	Referințe
/	
Act Administrativ nr. 2900, din 24/07/2024 emis de PRIMĂRIA COMUNEI HOGHILAG;	
B1	Inscrierea posesiei, drept de PROPRIETATE, dobândit prin Lege, cota actuala 1/1, cota initiala 1/1 1) NEIDENTIFICAT NEIDENTIFICAT
Act Normativ nr. 7, din 13/03/1996 emis de PARLAMENTUL ROMÂNIEI;	
B2	Se notează mențiunea de proprietar neidentificat, rezerva comisiei locale de fond funciar

C. Partea III. SARCINI .

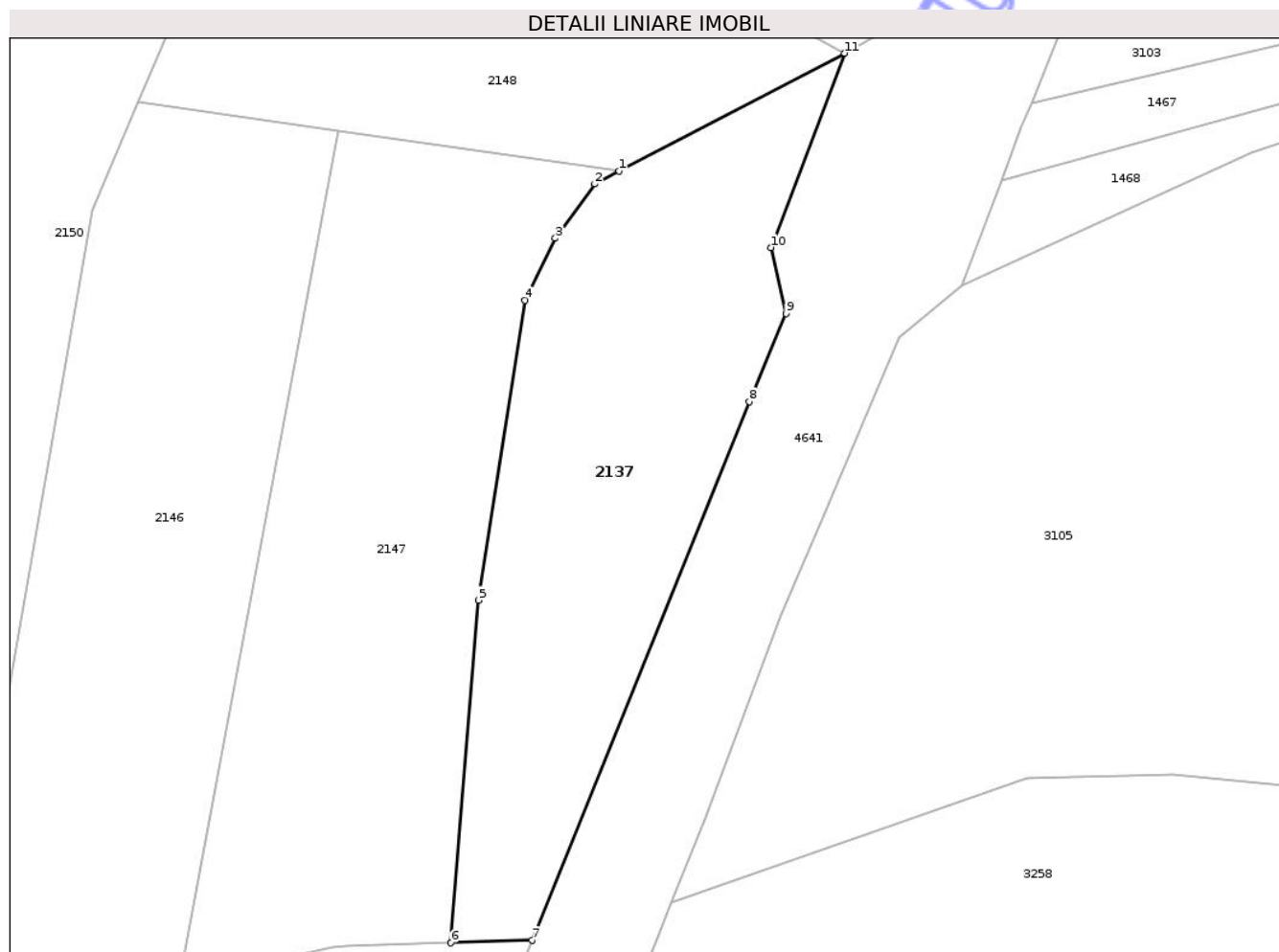
Inscrieri privind dezmembramintele dreptului de proprietate, drepturi reale de garanție și sarcini	Referințe
NU SUNT	

Anexa Nr. 1 La Partea I

Teren

Nr cadastral	Suprafața (mp)*	Observații / Referințe
	1.842	

* Suprafața este determinată în planul de proiecție Stereo 70.



Date referitoare la teren

Crt	Categorie folosință	Intra vilan	Suprafața (mp)	Tarla	Parcelă	Nr. topo	Observații / Referințe
1	fânețe (F) - fânețe împădurite	NU	1.842	24	465	-	

Lungime Segmente

1) Valorile lungimilor segmentelor sunt obținute din proiecție în plan.

Punct început	X / Y	Punct sfârșit	X / Y	Lungime segment (** (m)
1	471.967,502 528.885,526	2	471.964,834 528.884,131	3.011
2	471.964,834 528.884,131	3	471.960,52 528.878,186	7.345
3	471.960,52 528.878,186	4	471.957,203 528.871,411	7.543
4	471.957,203 528.871,411	5	471.952,083 528.838,602	33.206

Punct început	X / Y	Punct sfârșit	X / Y	Lungime segment (** (m)
5	471.952,083 528.838,602	6	471.949,091 528.801,12	37.601
6	471.949,091 528.801,12	7	471.957,981 528.801,407	8.895
7	471.957,981 528.801,407	8	471.981,745 528.860,318	63.523
8	471.981,745 528.860,318	9	471.985,78 528.869,953	10.446
9	471.985,78 528.869,953	10	471.984,107 528.877,172	7.41
10	471.984,107 528.877,172	11	471.992,172 528.898,426	22.733
11	471.992,172 528.898,426	1	471.967,502 528.885,526	27.839

** Lungimile segmentelor sunt determinate în planul de proiecție Stereo 70 și sunt rotunjite la 1 milimetru.

*** Distanța dintre puncte este formată din segmente cumulate ce sunt mai mici decât valoarea 1 milimetru.

Neutilizabil în Circuitul Civil

**DATE DESPRE IMOBILUL NR. 2139**

Oficiul de Cadastru și Publicitate Imobiliară SIBIU
 Biroul de Cadastru și Publicitate Imobiliară Medias

A. Partea I. Descrierea imobilului

TEREN Extravilan

Adresa: Jud. Sibiu

Nr. Crt	Nr cadastral Nr. topografic	Suprafața* (mp)	Observații / Referințe
A1		Din acte: 2.713.000 Masurata: 150.464	Sector cadastral:9 Teren neimprejmuit;

B. Partea II. Proprietari și acte

Inscrieri privitoare la dreptul de proprietate și alte drepturi reale		Referințe
/		
Act Administrativ nr. 132, din 13/06/2002 emis de CJSDPAT SIBIU;		
B1	Intabulare, drept de PROPRIETATE, Legea 1/2000 - paduri, dobandit prin Reconstituire, cota actuala 1/1, cota initiala 1/1 1) COMUNA HOGHILAG, CIF:9999999999999	A1

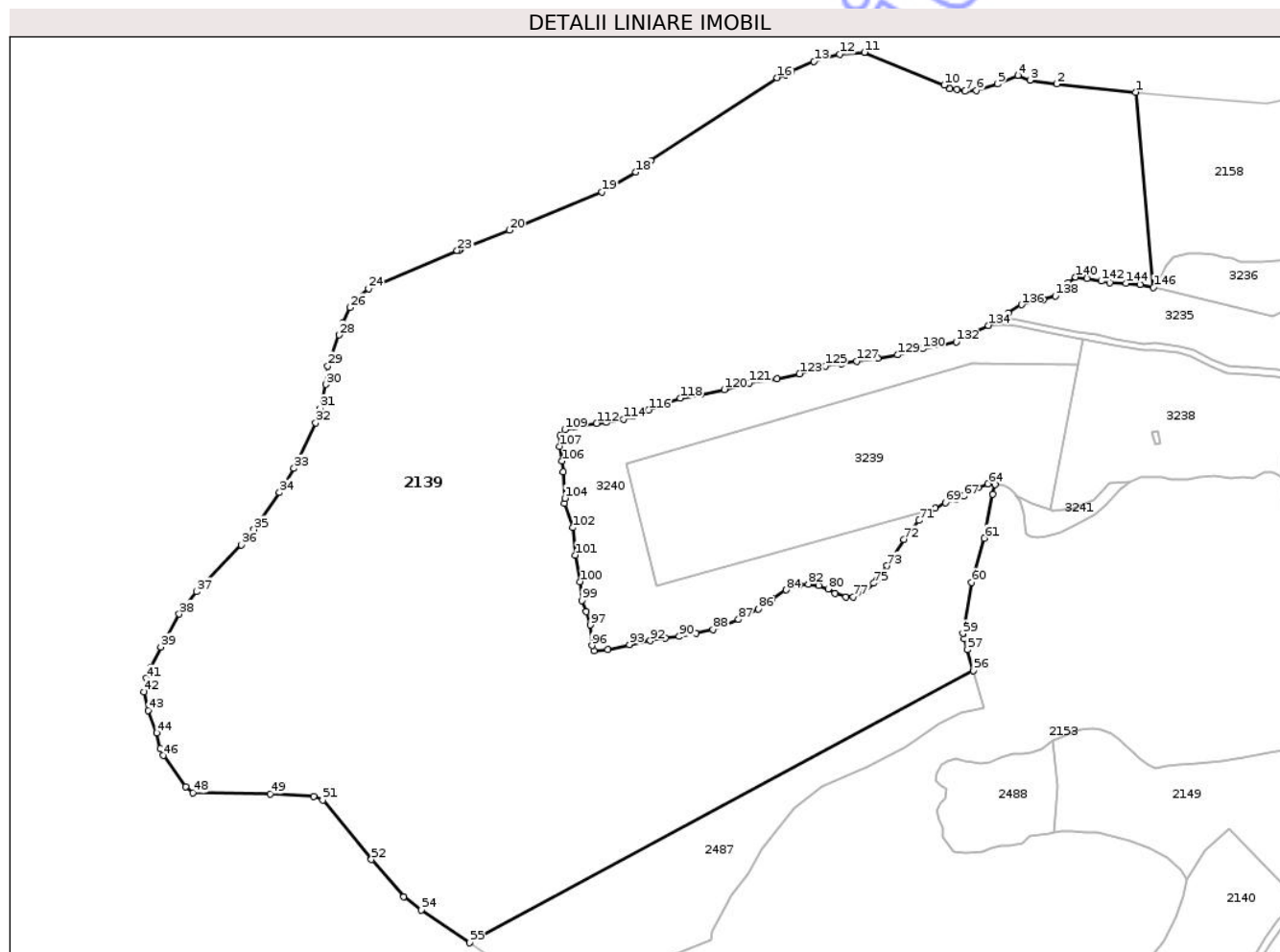
C. Partea III. SARCINI .

Inscrieri privind dezmembramintele dreptului de proprietate, drepturi reale de garanție și sarcini	Referințe
NU SUNT	

Teren

Nr cadastral	Suprafața (mp)*	Observații / Referințe
	Din acte: 2.713.000 Masurata: 150.464	

* Suprafața este determinată în planul de proiecție Stereo 70.



Date referitoare la teren

Crt	Categorie folosință	Intra vilan	Suprafața (mp)	Tarla	Parcelă	Nr. topo	Observații / Referințe
1	padure	NU	150.464	25	481/1,1/1/3	-	UP1 UA 104,105%; restul de suprafață se regăsește la ID 2157,2158,2163,2167

Lungime Segmente

1) Valorile lungimilor segmentelor sunt obținute din proiecție în plan.

Punct început	X / Y	Punct sfârșit	X / Y	Lungime segment	Punct început	X / Y	Punct sfârșit	X / Y	Lungime segment	Punct început	X / Y	Punct sfârșit	X / Y	Lungime segment
1	471.584,627 529.218,589	2	471.537,5 529.223,53	47.385	2	471.537,5 529.223,53	3	471.521,41 529.225,7	16.236	3	471.521,41 529.225,7	4	471.514,18 529.228,6	7.79
4	471.514,18 529.228,6	5	471.501,91 529.223,44	13.311	5	471.501,91 529.223,44	6	471.489,18 529.219,45	13.341	6	471.489,18 529.219,45	7	471.482,4 529.219,05	6.792
7	471.482,4 529.219,05	8	471.477,74 529.220,34	4.835	8	471.477,74 529.220,34	9	471.473,5 529.220,57	4.246	9	471.473,5 529.220,57	10	471.470,12 529.222,7	3.995
10	471.470,12 529.222,7	11	471.422,31 529.242,37	51.698	11	471.422,31 529.242,37	12	471.407,48 529.241,15	14.88	12	471.407,48 529.241,15	13	471.392,21 529.236,96	15.834

Punct început	X / Y	Punct sfârșit	X / Y	Lungime segment	Punct început	X / Y	Punct sfârșit	X / Y	Lungime segment	Punct început	X / Y	Punct sfârșit	X / Y	Lungime segment
13	471.392,21 529.236,96	14	471.378,63 529.231,07	14.802	14	471.378,63 529.231,07	15	471.375,23 529.228,96	4.002	15	471.375,23 529.228,96	16	471.370,14 529.227,28	5.36
16	471.370,14 529.227,28	17	471.294,53 529.177,49	90.531	17	471.294,53 529.177,49	18	471.285,61 529.170,74	11.186	18	471.285,61 529.170,74	19	471.265,22 529.158,93	23.563
19	471.265,22 529.158,93	20	471.210,06 529.136,0	59.736	20	471.210,06 529.136,0	21	471.180,35 529.124,44	31.88	21	471.180,35 529.124,44	22	471.179,5 529.123,59	1.202
22	471.179,5 529.123,59	23	471.178,65 529.123,81	0.878	23	471.178,65 529.123,81	24	471.125,6 529.101,09	57.71	24	471.125,6 529.101,09	25	471.118,38 529.094,96	9.471
25	471.118,38 529.094,96	26	471.114,55 529.089,67	6.531	26	471.114,55 529.089,67	27	471.110,06 529.080,36	10.336	27	471.110,06 529.080,36	28	471.107,87 529.073,31	7.382
28	471.107,87 529.073,31	29	471.101,28 529.054,73	19.714	29	471.101,28 529.054,73	30	471.100,18 529.043,7	11.085	30	471.100,18 529.043,7	31	471.096,74 529.029,29	14.815
31	471.096,74 529.029,29	32	471.094,0 529.020,63	9.083	32	471.094,0 529.020,63	33	471.080,95 528.993,48	30.123	33	471.080,95 528.993,48	34	471.072,37 528.979,0	16.831
34	471.072,37 528.979,0	35	471.057,06 528.956,84	26.934	35	471.057,06 528.956,84	36	471.049,5 528.947,66	11.892	36	471.049,5 528.947,66	37	471.022,79 528.919,69	38.675
37	471.022,79 528.919,69	38	471.012,29 528.906,25	17.055	38	471.012,29 528.906,25	39	471.001,2 528.886,67	22.503	39	471.001,2 528.886,67	40	470.995,35 528.874,12	13.846
40	470.995,35 528.874,12	41	470.992,64 528.867,95	6.739	41	470.992,64 528.867,95	42	470.991,22 528.859,67	8.401	42	470.991,22 528.859,67	43	470.993,62 528.848,67	11.259
43	470.993,62 528.848,67	44	470.998,8 528.835,15	14.478	44	470.998,8 528.835,15	45	471.000,98 528.825,84	9.562	45	471.000,98 528.825,84	46	471.002,71 528.821,62	4.561
46	471.002,71 528.821,62	47	471.016,18 528.803,07	22.925	47	471.016,18 528.803,07	48	471.020,45 528.799,29	5.703	48	471.020,45 528.799,29	49	471.066,85 528.798,6	46.405
49	471.066,85 528.798,6	50	471.092,7 528.797,32	25.882	50	471.092,7 528.797,32	51	471.098,21 528.794,95	5.998	51	471.098,21 528.794,95	52	471.127,32 528.759,44	45.917
52	471.127,32 528.759,44	53	471.146,73 528.737,31	29.436	53	471.146,73 528.737,31	54	471.157,29 528.729,22	13.303	54	471.157,29 528.729,22	55	471.186,032 528.709,613	34.793
55	471.186,032 528.709,613	56	471.487,523 528.872,541	342.699	56	471.487,523 528.872,541	57	471.483,959 528.885,024	12.982	57	471.483,959 528.885,024	58	471.482,042 528.891,736	6.98
58	471.482,042 528.891,736	59	471.481,199 528.894,688	3.07	59	471.481,199 528.894,688	60	471.486,507 528.925,224	30.994	60	471.486,507 528.925,224	61	471.494,107 528.951,638	27.486
61	471.494,107 528.951,638	62	471.499,24 528.977,952	26.81	62	471.499,24 528.977,952	63	471.500,665 528.983,926	6.142	63	471.500,665 528.983,926	64	471.496,349 528.984,285	4.331
64	471.496,349 528.984,285	65	471.490,482 528.981,997	6.297	65	471.490,482 528.981,997	66	471.486,761 528.979,708	4.369	66	471.486,761 528.979,708	67	471.481,751 528.976,848	5.769
67	471.481,751 528.976,848	68	471.476,884 528.974,988	5.21	68	471.476,884 528.974,988	69	471.470,729 528.972,984	6.473	69	471.470,729 528.972,984	70	471.464,719 528.969,695	6.851
70	471.464,719 528.969,695	71	471.454,985 528.962,257	12.25	71	471.454,985 528.962,257	72	471.446,111 528.950,814	14.481	72	471.446,111 528.950,814	73	471.435,949 528.935,222	18.611
73	471.435,949 528.935,222	74	471.429,789 528.926,724	10.496	74	471.429,789 528.926,724	75	471.428,027 528.924,745	2.65	75	471.428,027 528.924,745	76	471.421,922 528.919,916	7.784
76	471.421,922 528.919,916	77	471.415,767 528.916,625	6.98	77	471.415,767 528.916,625	78	471.411,188 528.916,339	4.588	78	471.411,188 528.916,339	79	471.404,747 528.918,628	6.836
79	471.404,747 528.918,628	80	471.400,595 528.921,347	4.963	80	471.400,595 528.921,347	81	471.395,156 528.923,205	5.748	81	471.395,156 528.923,205	82	471.388,716 528.924,207	6.517
82	471.388,716 528.924,207	83	471.383,563 528.923,778	5.171	83	471.383,563 528.923,778	84	471.375,599 528.920,706	8.536	84	471.375,599 528.920,706	85	471.367,296 528.915,414	9.846
85	471.367,296 528.915,414	86	471.358,851 528.909,263	10.448	86	471.358,851 528.909,263	87	471.346,971 528.903,111	13.378	87	471.346,971 528.903,111	88	471.331,656 528.897,104	16.451
88	471.331,656 528.897,104	89	471.321,494 528.894,672	10.449	89	471.321,494 528.894,672	90	471.311,474 528.892,956	10.166	90	471.311,474 528.892,956	91	471.303,174 528.892,098	8.344
91	471.303,174 528.892,098	92	471.294,157 528.890,381	9.179	92	471.294,157 528.890,381	93	471.281,704 528.888,092	12.662	93	471.281,704 528.888,092	94	471.268,823 528.884,945	13.26
94	471.268,823 528.884,945	95	471.260,52 528.884,373	8.323	95	471.260,52 528.884,373	96	471.259,307 528.887,422	3.281	96	471.259,307 528.887,422	97	471.258,447 528.899,765	12.373
97	471.258,447 528.899,765	98	471.255,914 528.907,672	8.303	98	471.255,914 528.907,672	99	471.253,384 528.914,314	7.108	99	471.253,384 528.914,314	100	471.252,118 528.925,701	11.457
100	471.252,118 528.925,701	101	471.249,27 528.941,515	16.068	101	471.249,27 528.941,515	102	471.248,004 528.957,963	16.497	102	471.248,004 528.957,963	103	471.242,938 528.972,512	15.406
103	471.242,938 528.972,512	104	471.243,163 528.975,531	3.027	104	471.243,163 528.975,531	105	471.242,195 528.991,478	15.976	105	471.242,195 528.991,478	106	471.241,357 528.997,816	6.393
106	471.241,357 528.997,816	107	471.239,773 529.006,672	8.997	107	471.239,773 529.006,672	108	471.240,459 529.013,136	6.5	108	471.240,459 529.013,136	109	471.243,096 529.016,69	4.425
109	471.243,096 529.016,69	110	471.248,832 529.018,065	5.899	110	471.248,832 529.018,065	111	471.253,648 529.019,555	5.041	111	471.253,648 529.019,555	112	471.262,135 529.020,358	8.525

Punct început	X / Y	Punct sfârșit	X / Y	Lungime segment	Punct început	X / Y	Punct sfârșit	X / Y	Lungime segment	Punct început	X / Y	Punct sfârșit	X / Y	Lungime segment
112	471.262,135 529.020,358	113	471.267,755 529.021,045	5.662	113	471.267,755 529.021,045	114	471.278,104 529.022,803	10.497	114	471.278,104 529.022,803	115	471.283,84 529.024,637	6.022
115	471.283,84 529.024,637	116	471.293,13 529.028,419	10.03	116	471.293,13 529.028,419	117	471.303,109 529.032,547	10.799	117	471.303,109 529.032,547	118	471.312,056 529.035,412	9.395
118	471.312,056 529.035,412	119	471.324,443 529.037,59	12.577	119	471.324,443 529.037,59	120	471.338,436 529.040,684	14.331	120	471.338,436 529.040,684	121	471.353,347 529.044,468	15.384
121	471.353,347 529.044,468	122	471.370,207 529.046,875	17.031	122	471.370,207 529.046,875	123	471.383,563 529.050,107	13.741	123	471.383,563 529.050,107	124	471.391,246 529.052,973	8.2
124	471.391,246 529.052,973	125	471.398,817 529.054,807	7.79	125	471.398,817 529.054,807	126	471.408,566 529.056,182	9.845	126	471.408,566 529.056,182	127	471.417,626 529.057,558	9.164
127	471.417,626 529.057,558	128	471.430,244 529.059,277	12.735	128	471.430,244 529.059,277	129	471.442,172 529.061,341	12.105	129	471.442,172 529.061,341	130	471.457,145 529.065,036	15.422
130	471.457,145 529.065,036	131	471.468,385 529.067,328	11.471	131	471.468,385 529.067,328	132	471.477,332 529.069,277	9.157	132	471.477,332 529.069,277	133	471.484,671 529.073,747	8.593
133	471.484,671 529.073,747	134	471.496,487 529.079,021	12.94	134	471.496,487 529.079,021	135	471.508,48 529.086,278	14.018	135	471.508,48 529.086,278	136	471.516,304 529.091,416	9.36
136	471.516,304 529.091,416	137	471.529,27 529.094,542	13.338	137	471.529,27 529.094,542	138	471.536,645 529.096,553	7.644	138	471.536,645 529.096,553	139	471.544,246 529.104,595	11.066
139	471.544,246 529.104,595	140	471.548,716 529.107,946	5.587	140	471.548,716 529.107,946	141	471.555,646 529.107,053	6.987	141	471.555,646 529.107,053	142	471.564,137 529.105,489	8.634
142	471.564,137 529.105,489	143	471.569,28 529.104,372	5.263	143	471.569,28 529.104,372	144	471.578,891 529.104,148	9.614	144	471.578,891 529.104,148	145	471.587,385 529.103,478	8.52
145	471.587,385 529.103,478	146	471.595,251 529.101,769	8.05	146	471.595,251 529.101,769	1	471.584,627 529.218,589	117.302					

** Lungimile segmentelor sunt determinate în planul de proiecție Stereo 70 și sunt rotunjite la 1 milimetru.

*** Distanța dintre puncte este formată din segmente cumulate ce sunt mai mici decât valoarea 1 milimetru.



DATE DESPRE IMOBILUL NR. 2147

Oficiul de Cadastru și Publicitate Imobiliară SIBIU
Biroul de Cadastru și Publicitate Imobiliară Medias

A. Partea I. Descrierea imobilului

TEREN Extravilan

Adresa: Jud. Sibiu

Nr. Crt	Nr cadastral Nr. topografic	Suprafața* (mp)	Observații / Referințe
A1		2.300	Sector cadastral:9 Teren neimprejmuit;

B. Partea II. Proprietari și acte

Inscrieri privitoare la dreptul de proprietate și alte drepturi reale	Referințe	
/		
Act Administrativ nr. 2900, din 24/07/2024 emis de PRIMĂRIA COMUNEI HOGHILAG;		
B1	Inscrierea posesiei, drept de PROPRIETATE, dobândit prin Lege, cota actuala 1/1, cota initiala 1/1 1) NEIDENTIFICAT NEIDENTIFICAT	A1
Act Normativ nr. 7, din 13/03/1996 emis de PARLAMENTUL ROMÂNIEI;		
B2	Se notează mențiunea de proprietar neidentificat, rezerva comisiei locale de fond funciar	A1

C. Partea III. SARCINI .

Inscrieri privind dezmembramintele dreptului de proprietate, drepturi reale de garanție și sarcini	Referințe
NU SUNT	

Teren

Nr cadastral	Suprafața (mp)*	Observații / Referințe
	2.300	

* Suprafața este determinată în planul de proiecție Stereo 70.



Date referitoare la teren

Crt	Categorie folosință	Intravilan	Suprafața (mp)	Tarla	Parcelă	Nr. topo	Observații / Referințe
1	padure	NU	2.300	24	463	-	TUFĂRIȘ

Lungime Segmente

1) Valorile lungimilor segmentelor sunt obținute din proiecție în plan.

Punct început	X / Y	Punct sfârșit	X / Y	Lungime segment (** (m)
1	471.919,278 528.796,852	2	471.936,044 528.800,698	17.201
2	471.936,044 528.800,698	3	471.937,605 528.800,749	1.562
3	471.937,605 528.800,749	4	471.949,091 528.801,12	11.492
4	471.949,091 528.801,12	5	471.952,083 528.838,602	37.601
5	471.952,083 528.838,602	6	471.957,203 528.871,411	33.206

Punct început	X / Y	Punct sfârșit	X / Y	Lungime segment (** (m)
6	471.957,203 528.871,411	7	471.960,52 528.878,186	7.543
7	471.960,52 528.878,186	8	471.964,834 528.884,131	7.345
8	471.964,834 528.884,131	9	471.967,502 528.885,526	3.011
9	471.967,502 528.885,526	10	471.936,732 528.889,939	31.085
10	471.936,732 528.889,939	1	471.919,278 528.796,852	94.709

** Lungimile segmentelor sunt determinate în planul de proiecție Stereo 70 și sunt rotunjite la 1 milimetru.

*** Distanța dintre puncte este formată din segmente cumulate ce sunt mai mici decât valoarea 1 milimetru.

Neutilizabil în Circuitul Civil

**DATE DESPRE IMOBILUL NR. 2148**

Oficiul de Cadastru și Publicitate Imobiliară SIBIU
Biroul de Cadastru și Publicitate Imobiliară Medias

A. Partea I. Descrierea imobilului

TEREN Extravilan

Adresa: Jud. Sibiu

Nr. Crt	Nr cadastral Nr. topografic	Suprafața* (mp)	Observații / Referințe
A1		2.500	Sector cadastral:9 Teren neimprejmuit;

B. Partea II. Proprietari și acte

Inscrieri privitoare la dreptul de proprietate și alte drepturi reale	Referințe
/	
Act Administrativ nr. 2900, din 24/07/2024 emis de PRIMĂRIA COMUNEI HOGHILAG;	
B1	Inscrierea posesiei, drept de PROPRIETATE, dobandit prin Lege, cota actuala 1/1, cota initiala 1/1
	1) NEIDENTIFICAT NEIDENTIFICAT
Act Normativ nr. 7, din 13/03/1996 emis de PARLAMENTUL ROMÂNIEI;	
B2	Se notează mențiunea de proprietar neidentificat, rezerva comisiei locale de fond funciar

C. Partea III. SARCINI .

Inscrieri privind dezmembramentele dreptului de proprietate, drepturi reale de garanție și sarcini	Referințe
NU SUNT	

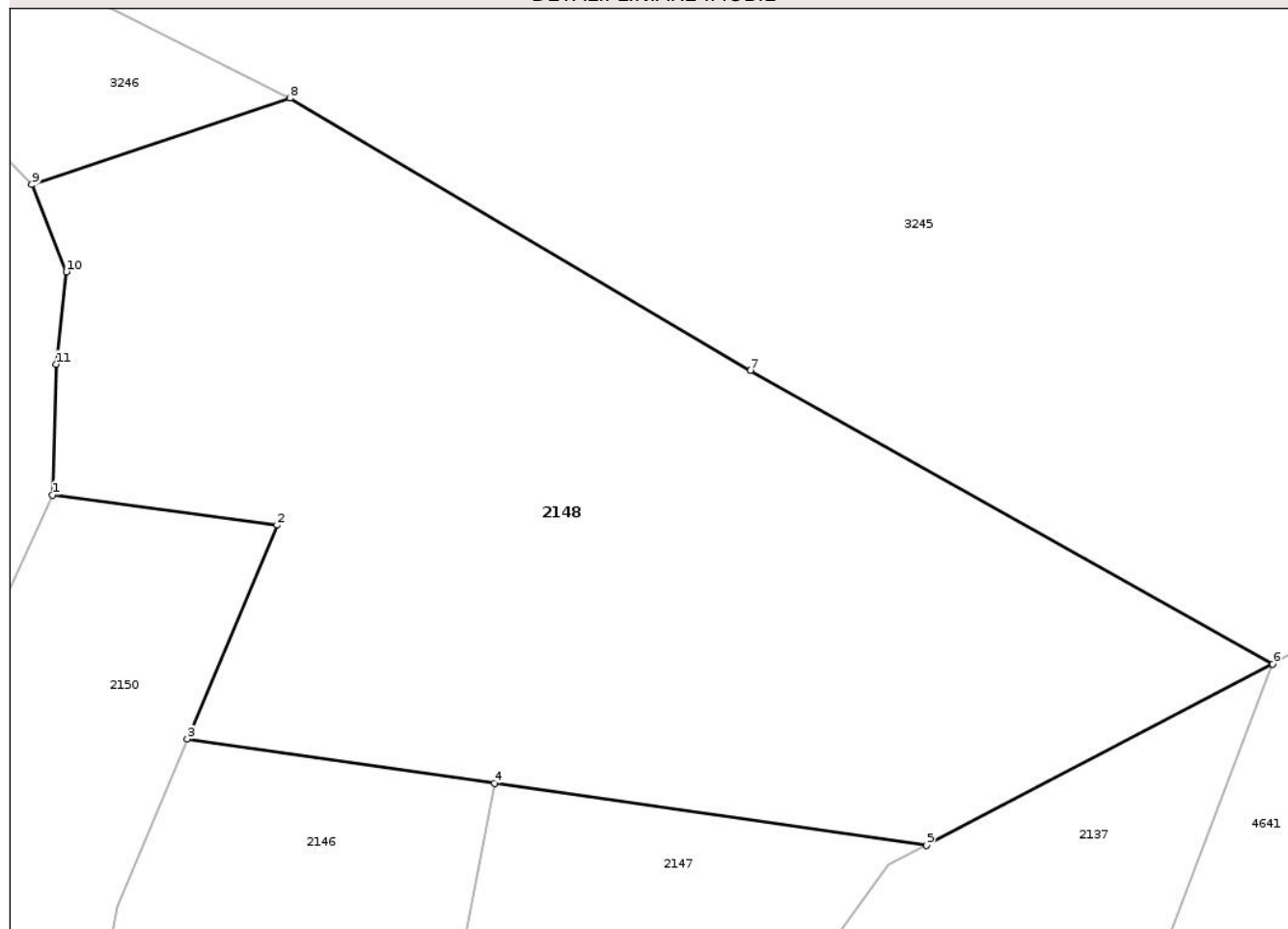
Anexa Nr. 1 La Partea I

Teren

Nr cadastral	Suprafața (mp)*	Observații / Referințe
	2.500	

* Suprafața este determinată în planul de proiecție Stereo 70.

DETALII LINIARE IMOBIL



Date referitoare la teren

Crt	Categorie folosință	Intra vilan	Suprafața (mp)	Tarla	Parcelă	Nr. topo	Observații / Referințe
1	padure	NU	2.500	24	456	-	TUFĂRIȘ

Lungime Segmente

1) Valorile lungimilor segmentelor sunt obținute din proiecție în plan.

Punct început	X / Y	Punct sfârșit	X / Y	Lungime segment (** (m)
1	471.905,242 528.910,457	2	471.921,253 528.908,305	16.155
2	471.921,253 528.908,305	3	471.914,86 528.893,075	16.517
3	471.914,86 528.893,075	4	471.936,732 528.889,939	22.096
4	471.936,732 528.889,939	5	471.967,502 528.885,526	31.085
5	471.967,502 528.885,526	6	471.992,172 528.898,426	27.839

Punct început	X / Y	Punct sfârșit	X / Y	Lungime segment (** (m)
6	471.992,172 528.898,426	7	471.954,982 528.919,313	42.654
7	471.954,982 528.919,313	8	471.922,154 528.938,689	38.12
8	471.922,154 528.938,689	9	471.903,782 528.932,551	19.37
9	471.903,782 528.932,551	10	471.906,245 528.926,334	6.687
10	471.906,245 528.926,334	11	471.905,528 528.919,755	6.618
11	471.905,528 528.919,755	1	471.905,242 528.910,457	9.302

** Lungimile segmentelor sunt determinate în planul de proiecție Stereo 70 și sunt rotunjite la 1 milimetru.

*** Distanța dintre puncte este formată din segmente cumulate ce sunt mai mici decât valoarea 1 milimetru.

Neutilizabil în Circuitul Civil



DATE DESPRE IMOBILUL NR. 2150

Oficiul de Cadastru și Publicitate Imobiliară SIBIU
Biroul de Cadastru și Publicitate Imobiliară Medias

A. Partea I. Descrierea imobilului

TEREN Extravilan

Adresa: Jud. Sibiu

Nr. Crt	Nr cadastral Nr. topografic	Suprafața* (mp)	Observații / Referințe
A1		3.656	Sector cadastral:9 Teren neimprejmuit;

B. Partea II. Proprietari și acte

Inscrieri privitoare la dreptul de proprietate și alte drepturi reale	Referințe
/	
Act Administrativ nr. 2900, din 24/07/2024 emis de PRIMĂRIA COMUNEI HOGHILAG;	
B1	Inscrierea posesiei, drept de PROPRIETATE, dobandit prin Lege, cota actuala 1/1, cota initiala 1/1
	1) NEIDENTIFICAT NEIDENTIFICAT
Act Normativ nr. 7, din 13/03/1996 emis de PARLAMENTUL ROMÂNIEI;	
B2	Se notează mențiunea de proprietar neidentificat, rezerva comisiei locale de fond funciar

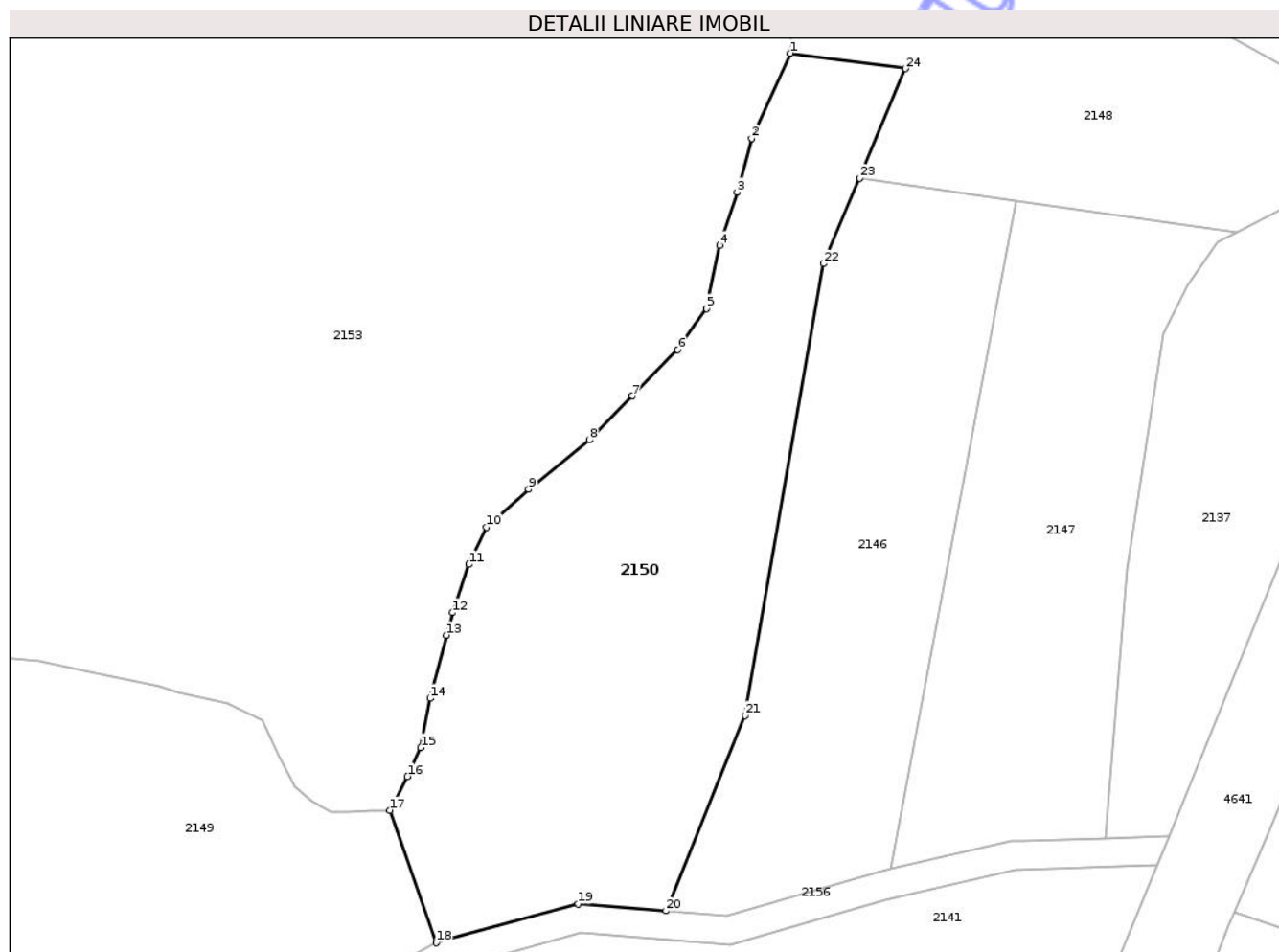
C. Partea III. SARCINI .

Inscrieri privind dezmembramentele dreptului de proprietate, drepturi reale de garanție și sarcini	Referințe
NU SUNT	

Teren

Nr cadastral	Suprafața (mp)*	Observații / Referințe
	3.656	

* Suprafața este determinată în planul de proiecție Stereo 70.



Date referitoare la teren

Crt	Categorie folosință	Intravilan	Suprafața (mp)	Tarla	Parcelă	Nr. topo	Observații / Referințe
1	fânețe (F) - fânețe împădurite	NU	3.656	24	457/2	-	

Lungime Segmente

1) Valorile lungimilor segmentelor sunt obținute din proiecție în plan.

Punct început	X / Y	Punct sfârșit	X / Y	Lungime segment (** (m))
1	471.905,242 528.910,457	2	471.899,804 528.898,584	13.059
3	471.897,799 528.891,147	4	471.895,366 528.883,708	7.827
5	471.893,504 528.874,914	6	471.889,496 528.869,192	6.986
7	471.883,198 528.862,755	8	471.877,188 528.856,604	8.6

Punct început	X / Y	Punct sfârșit	X / Y	Lungime segment (** (m))
2	471.899,804 528.898,584	3	471.897,799 528.891,147	7.703
4	471.895,366 528.883,708	5	471.893,504 528.874,914	8.989
6	471.889,496 528.869,192	7	471.883,198 528.862,755	9.006
8	471.877,188 528.856,604	9	471.868,743 528.849,738	10.884

Punct început	X / Y	Punct sfârșit	X / Y	Lungime segment (** (m)	Punct început	X / Y	Punct sfârșit	X / Y	Lungime segment (** (m)
9	471.868,743 528.849,738	10	471.862,874 528.844,445	7.903	10	471.862,874 528.844,445	11	471.860,44 528.839,295	5.696
11	471.860,44 528.839,295	12	471.858,152 528.832,573	7.101	12	471.858,152 528.832,573	13	471.857,292 528.829,426	3.262
13	471.857,292 528.829,426	14	471.854,999 528.820,63	9.09	14	471.854,999 528.820,63	15	471.853,711 528.813,764	6.986
15	471.853,711 528.813,764	16	471.851,849 528.809,758	4.418	16	471.851,849 528.809,758	17	471.849,416 528.805,038	5.31
17	471.849,416 528.805,038	18	471.855,864 528.786,591	19.541	18	471.855,864 528.786,591	19	471.875,66 528.792,022	20.527
19	471.875,66 528.792,022	20	471.887,878 528.791,023	12.259	20	471.887,878 528.791,023	21	471.898,904 528.818,24	29.366
21	471.898,904 528.818,24	22	471.909,853 528.881,146	63.852	22	471.909,853 528.881,146	23	471.914,86 528.893,075	12.937
23	471.914,86 528.893,075	24	471.921,253 528.908,305	16.517	24	471.921,253 528.908,305	1	471.905,242 528.910,457	16.155

** Lungimile segmentelor sunt determinate în planul de proiecție Stereo 70 și sunt rotunjite la 1 milimetru.

*** Distanța dintre puncte este formată din segmente cumulate ce sunt mai mici decât valoarea 1 milimetru.

**DATE DESPRE IMOBILUL NR. 2154**

Oficiul de Cadastru și Publicitate Imobiliară SIBIU
Biroul de Cadastru și Publicitate Imobiliară Medias

A. Partea I. Descrierea imobilului

TEREN Extravilan

Adresa: Jud. Sibiu

Nr. Crt	Nr cadastral Nr. topografic	Suprafața* (mp)	Observații / Referințe
A1		2.000	Sector cadastral:9 Teren neimprejmuit;

B. Partea II. Proprietari și acte

Inscrieri privitoare la dreptul de proprietate și alte drepturi reale	Referințe
/	
Act Administrativ nr. 415/31, din 20/01/1993 emis de CJSDPAT SIBIU;	
B1	A1
Intabulare, drept de PROPRIETATE, Legea 18/1991, dobandit prin Constituire, cota actuala 1/1, cota initiala 1/1	
1) NICULA GH. TRAIAN	

C. Partea III. SARCINI .

Inscrieri privind dezmembramintele dreptului de proprietate, drepturi reale de garanție și sarcini	Referințe
NU SUNT	

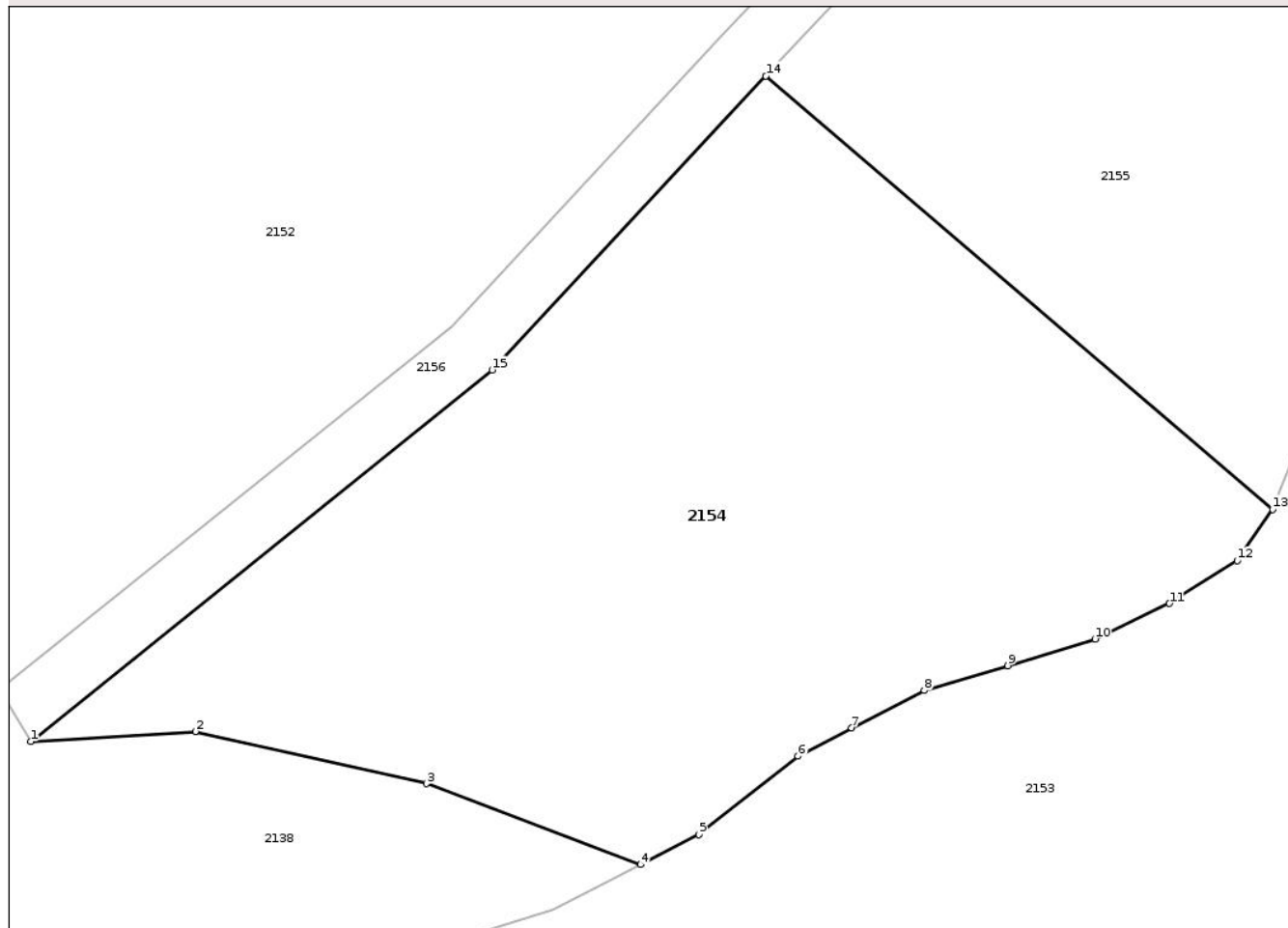
Anexa Nr. 1 La Partea I

Teren

Nr cadastral	Suprafața (mp)*	Observații / Referințe
	2.000	

* Suprafața este determinată în planul de proiecție Stereo 70.

DETALII LINIARE IMOBIL



Date referitoare la teren

Crt	Categorie folosință	Intravilan	Suprafața (mp)	Tarla	Parcelă	Nr. topo	Observații / Referințe
1	arabil	NU	2.000	24	477/4	-	

Lungime Segmente

1) Valorile lungimilor segmentelor sunt obținute din proiecție în plan.

Punct început	X / Y	Punct sfârșit	X / Y	Lungime segment (** (m)
1	471.272,64 528.408,573	2	471.283,685 528.409,242	11.065
2	471.283,685 528.409,242	3	471.299,193 528.405,749	15.897
3	471.299,193 528.405,749	4	471.313,55 528.400,324	15.348
4	471.313,55 528.400,324	5	471.317,443 528.402,334	4.381
5	471.317,443 528.402,334	6	471.324,119 528.407,576	8.488

Punct început	X / Y	Punct sfârșit	X / Y	Lungime segment (** (m)
6	471.324,119 528.407,576	7	471.327,695 528.409,482	4.052
7	471.327,695 528.409,482	8	471.332,582 528.411,983	5.49
8	471.332,582 528.411,983	9	471.338,185 528.413,651	5.846
9	471.338,185 528.413,651	10	471.344,027 528.415,438	6.109
10	471.344,027 528.415,438	11	471.349,032 528.417,821	5.543
11	471.349,032 528.417,821	12	471.353,563 528.420,68	5.358
12	471.353,563 528.420,68	13	471.355,948 528.424,134	4.197
13	471.355,948 528.424,134	14	471.321,947 528.453,167	44.71
14	471.321,947 528.453,167	15	471.303,584 528.433,467	26.931
15	471.303,584 528.433,467	1	471.272,64 528.408,573	39.715

** Lungimile segmentelor sunt determinate în planul de proiecție Stereo 70 și sunt rotunjite la 1 milimetru.

*** Distanța dintre puncte este formată din segmente cumulate ce sunt mai mici decât valoarea 1 milimetru.

**DATE DESPRE IMOBILUL NR. 2155**

Oficiul de Cadastru și Publicitate Imobiliară SIBIU
Biroul de Cadastru și Publicitate Imobiliară Medias

A. Partea I. Descrierea imobilului

TEREN Extravilan

Adresa: Jud. Sibiu

Nr. Crt	Nr cadastral Nr. topografic	Suprafața* (mp)	Observații / Referințe
A1		7.500	Sector cadastral:9 Teren neimprejmuit;

B. Partea II. Proprietari și acte

Inscrieri privitoare la dreptul de proprietate și alte drepturi reale	Referințe
/	
Act Administrativ nr. 476/31, din 07/07/2003 emis de CJSDPAT-JUDETUL SIBIU;	
B1	A1
Intabulare, drept de PROPRIETATE, Legea nr. 18/1991, Legea nr. 169/1997, Legea nr. 1/2000, dobandit prin Reconstituire, cota actuala 1/1, cota initiala 1/1 1) FLOREA VIRGIL	

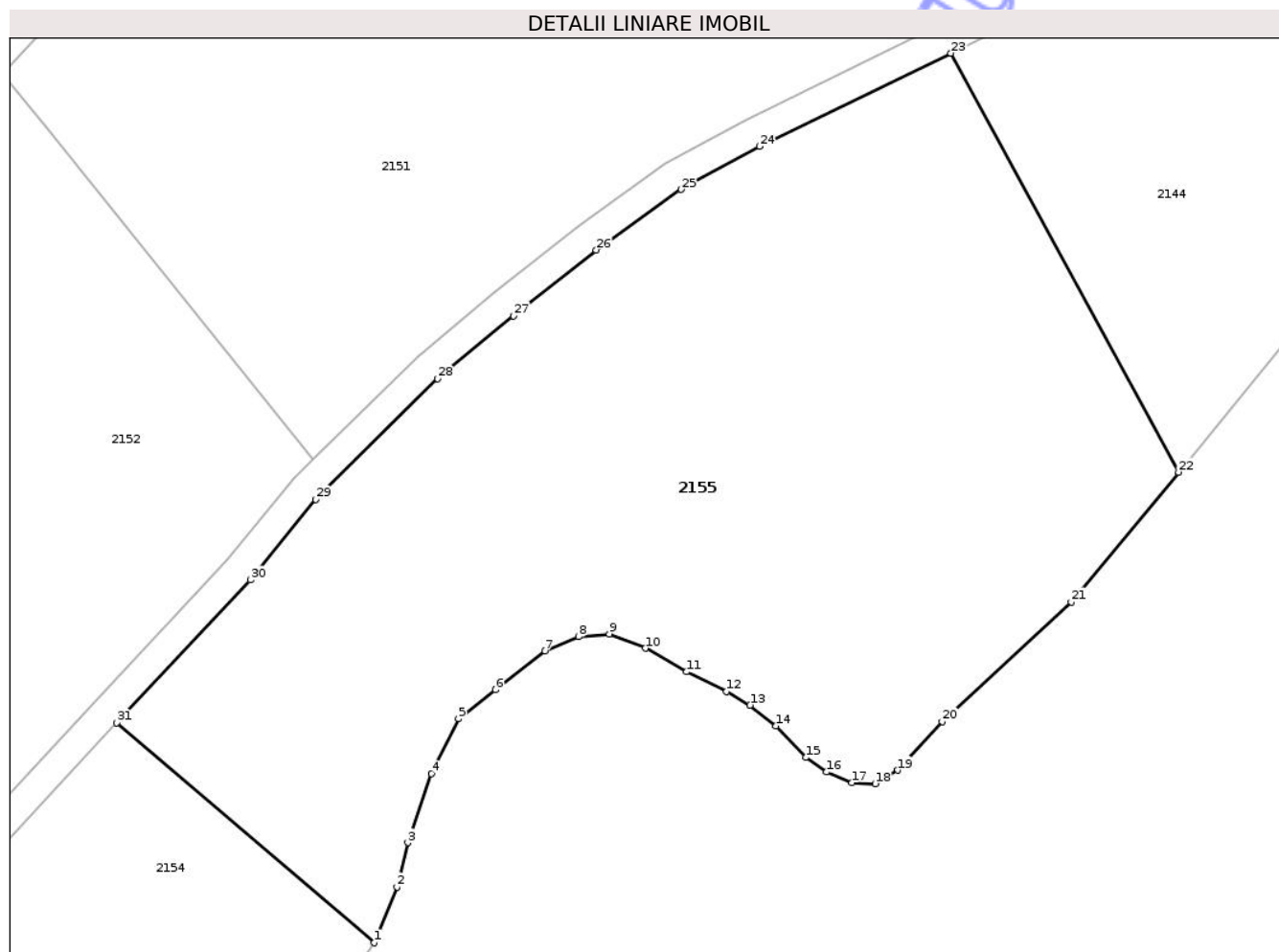
C. Partea III. SARCINI .

Inscrieri privind dezmembramintele dreptului de proprietate, drepturi reale de garanție și sarcini	Referințe
NU SUNT	

Teren

Nr cadastral	Suprafața (mp)*	Observații / Referințe
	7.500	

* Suprafața este determinată în planul de proiecție Stereo 70.



Date referitoare la teren

Crt	Categorie folosință	Intra vilan	Suprafața (mp)	Tarla	Parcelă	Nr. topo	Observații / Referințe
1	arabil	NU	7.500	24	478/3	-	

Lungime Segmente

1) Valorile lungimilor segmentelor sunt obținute din proiecție în plan.

Punct început	X / Y	Punct sfârșit	X / Y	Lungime segment (** (m)
1	471.355,948 528.424,134	2	471.358,926 528.431,521	7.965
3	471.360,357 528.437,358	4	471.363,495 528.446,449	9.617
5	471.367,071 528.453,715	6	471.371,96 528.457,527	6.199
7	471.378,514 528.462,65	8	471.382,926 528.464,556	4.806
9	471.386,979 528.464,913	10	471.391,747 528.463,007	5.135

Punct început	X / Y	Punct sfârșit	X / Y	Lungime segment (** (m)
2	471.358,926 528.431,521	3	471.360,357 528.437,358	6.01
4	471.363,495 528.446,449	5	471.367,071 528.453,715	8.098
6	471.371,96 528.457,527	7	471.378,514 528.462,65	8.319
8	471.382,926 528.464,556	9	471.386,979 528.464,913	4.069
10	471.391,747 528.463,007	11	471.397,229 528.459,909	6.297

Punct început	X / Y	Punct sfârșit	X / Y	Lungime segment (** (m)
11	471.397,229 528.459,909	12	471.402,474 528.457,289	5.863
13	471.405,573 528.455,502	14	471.409,031 528.452,762	4.412
15	471.412,966 528.448,592	16	471.415,707 528.446,686	3.339
17	471.419,043 528.445,256	18	471.422,142 528.445,137	3.101
19	471.425,123 528.446,925	20	471.430,963 528.453,358	8.688
21	471.448,024 528.469,121	22	471.462,179 528.486,268	22.235
23	471.432,121 528.541,566	24	471.406,859 528.529,266	28.097
25	471.396,449 528.523,598	26	471.385,255 528.515,594	13.761
27	471.374,32 528.506,901	28	471.364,328 528.498,589	12.997
29	471.348,222 528.482,647	30	471.339,562 528.472,014	13.713
31	471.321,947 528.453,167	1	471.355,948 528.424,134	44.71

Punct început	X / Y	Punct sfârșit	X / Y	Lungime segment (** (m)
12	471.402,474 528.457,289	13	471.405,573 528.455,502	3.577
14	471.409,031 528.452,762	15	471.412,966 528.448,592	5.734
16	471.415,707 528.446,686	17	471.419,043 528.445,256	3.63
18	471.422,142 528.445,137	19	471.425,123 528.446,925	3.476
20	471.430,963 528.453,358	21	471.448,024 528.469,121	23.228
22	471.462,179 528.486,268	23	471.432,121 528.541,566	62.939
24	471.406,859 528.529,266	25	471.396,449 528.523,598	11.853
26	471.385,255 528.515,594	27	471.374,32 528.506,901	13.969
28	471.364,328 528.498,589	29	471.348,222 528.482,647	22.662
30	471.339,562 528.472,014	31	471.321,947 528.453,167	25.797

** Lungimile segmentelor sunt determinate în planul de proiecție Stereo 70 și sunt rotunjite la 1 milimetru.

*** Distanța dintre puncte este formată din segmente cumulate ce sunt mai mici decât valoarea 1 milimetru.



DATE DESPRE IMOBILUL NR. 2161

Oficiul de Cadastru și Publicitate Imobiliară SIBIU
Biroul de Cadastru și Publicitate Imobiliară Medias

A. Partea I. Descrierea imobilului

TEREN Extravilan

Adresa: Jud. Sibiu

Nr. Crt	Nr cadastral Nr. topografic	Suprafața* (mp)	Observații / Referințe
A1		14.952	Sector cadastral:1 Teren neimprejmuit;

B. Partea II. Proprietari și acte

Inscrieri privitoare la dreptul de proprietate și alte drepturi reale	Referințe	
/		
Act Normativ nr. 1705, din 29/11/2006 emis de GUVERNUL ROMÂNIEI (ANEXA 3 POZIȚIA 1363);		
B1	Intabulare, drept de PROPRIETATE, dobandit prin Lege, cota actuala 1/1, cota initiala 1/1 1) STATUL ROMÂN, CIF:9999999999999	A1
Act Administrativ nr. 607, din 07/06/2018 emis de MINISTERUL APELOR ȘI PĂDURILOR (Aviz CTAS nr. 943/14.12.2017 pentru amenajamentul silvic al fondului forestier proprietate publică a statului, administrat de Regia Națională a Pădurilor - ROMSILVA, prin Ocolul Silvic TÂRNAVENI, Direcția Silvică MUREȘ ;Adeverința nr. 10034/16.07.2024, emisă de Direcția Silvică Mureș);		
B2	Intabulare, drept de ADMINISTRARE, dobandit prin Lege, cota actuala 1/1, cota initiala 1/1 1) REGIA NAȚIONALĂ A PĂDURILOR - ROMSILVA, CIF:1590120	A1

C. Partea III. SARCINI .

Inscrieri privind dezmembramintele dreptului de proprietate, drepturi reale de garanție și sarcini	Referințe
NU SUNT	

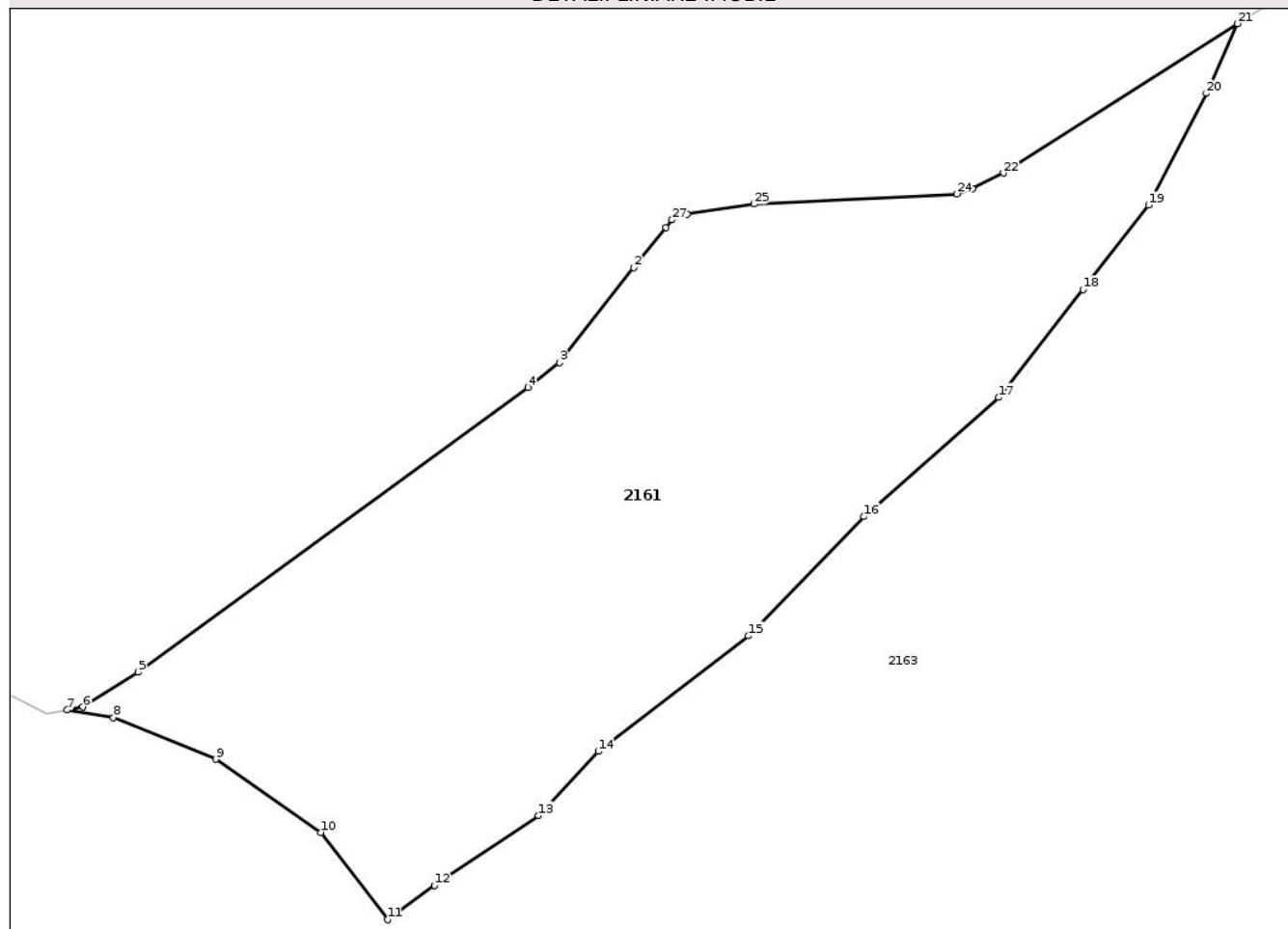
Anexa Nr. 1 La Partea I

Teren

Nr cadastral	Suprafața (mp)*	Observații / Referințe
	14.952	

* Suprafața este determinată în planul de proiecție Stereo 70.

DETALII LINIARE IMOBIL



Date referitoare la teren

Crt	Categorie folosință	Intra vilan	Suprafața (mp)	Tarla	Parcelă	Nr. topo	Observații / Referințe
1	padure	NU	10.358	1	1/7, 1/1/3	-	UP1 UA 38E%%%
2	padure	NU	4.594	1	1/7,1/1/3	-	UP1 UA 37 B%%%

Lungime Segmente

1) Valorile lungimilor segmentelor sunt obținute din proiecție în plan.

Punct început	X / Y	Punct sfârșit	X / Y	Lungime segment (** (m))
1	473.907,766 531.092,18	2	473.900,87 531.083,67	10.953
3	473.884,99 531.063,32	4	473.878,22 531.058,01	8.604
5	473.794,82 530.997,12	6	473.782,96 530.989,7	13.99
7	473.779,604 530.989,044	8	473.789,537 530.987,388	10.07

Punct început	X / Y	Punct sfârșit	X / Y	Lungime segment (** (m))
2	473.900,87 531.083,67	3	473.884,99 531.063,32	25.813
4	473.878,22 531.058,01	5	473.794,82 530.997,12	103.263
6	473.782,96 530.989,7	7	473.779,604 530.989,044	3.42
8	473.789,537 530.987,388	9	473.811,455 530.978,523	23.643

Punct început	X / Y	Punct sfârșit	X / Y	Lungime segment (** (m)
9	473.811,455 530.978,523	10	473.833,891 530.962,88	27.351
11	473.848,184 530.944,196	12	473.858,241 530.951,554	12.461
13	473.880,51 530.966,453	14	473.893,354 530.980,207	18.819
15	473.925,455 531.004,887	16	473.950,152 531.030,39	35.501
17	473.978,968 531.055,896	18	473.997,076 531.078,93	29.3
19	474.011,068 531.097,03	20	474.023,419 531.120,887	26.865
21	474.030,106 531.135,795	22	473.980,05 531.103,87	59.37
23	473.973,49 531.100,47	24	473.970,1 531.099,41	3.552
25	473.926,619 531.097,249	26	473.912,29 531.095,13	14.485
27	473.909,12 531.093,85	1	473.907,766 531.092,18	2.15

Punct început	X / Y	Punct sfârșit	X / Y	Lungime segment (** (m)
10	473.833,891 530.962,88	11	473.848,184 530.944,196	23.524
12	473.858,241 530.951,554	13	473.880,51 530.966,453	26.793
14	473.893,354 530.980,207	15	473.925,455 531.004,887	40.492
16	473.950,152 531.030,39	17	473.978,968 531.055,896	38.483
18	473.997,076 531.078,93	19	474.011,068 531.097,03	22.878
20	474.023,419 531.120,887	21	474.030,106 531.135,795	16.339
22	473.980,05 531.103,87	23	473.973,49 531.100,47	7.389
24	473.970,1 531.099,41	25	473.926,619 531.097,249	43.535
26	473.912,29 531.095,13	27	473.909,12 531.093,85	3.419

** Lungimile segmentelor sunt determinate în planul de proiecție Stereo 70 și sunt rotunjite la 1 milimetru.

*** Distanța dintre puncte este formată din segmente cumulate ce sunt mai mici decât valoarea 1 milimetru.

**DATE DESPRE IMOBILUL NR. 2162**

Oficiul de Cadastru și Publicitate Imobiliară SIBIU
Biroul de Cadastru și Publicitate Imobiliară Medias

A. Partea I. Descrierea imobilului

TEREN Extravilan

Adresa: Jud. Sibiu

Nr. Crt	Nr cadastral Nr. topografic	Suprafața* (mp)	Observații / Referințe
A1		Din acte: 11.700 Masurata: 6.263	Sector cadastral:1 Teren neimprejmuit;

B. Partea II. Proprietari și acte

Inscrieri privitoare la dreptul de proprietate și alte drepturi reale	Referințe
/	
Act Administrativ nr. 797, din 21/11/2007 emis de INSTITUȚIA PREFECTULUI - JUDEȚUL SIBIU (Adeverința nr. 2898/25.07.2024, emisă de PRIMĂRIA COMUNEI HOGHILAG);	
B1	A1
Intabulare, drept de PROPRIETATE, dobândit prin Lege, cota actuala 1/1, cota initiala 1/1 1) COMUNA HOGHILAG, CIF:999999999999, DOMENIUL PRIVAT	

C. Partea III. SARCINI .

Inscrieri privind dezmembramintele dreptului de proprietate, drepturi reale de garanție și sarcini	Referințe
NU SUNT	

Teren

Nr cadastral	Suprafața (mp)*	Observații / Referințe
	Din acte: 11.700 Masurata: 6.263	

* Suprafața este determinată în planul de proiecție Stereo 70.



Date referitoare la teren

Crt	Categorie folosință	Intra vilan	Suprafața (mp)	Tarla	Parcelă	Nr. topo	Observații / Referințe
1	drum	NU	6.263	3	42	-	

Lungime Segmente

1) Valorile lungimilor segmentelor sunt obținute din proiecție în plan.

Punct început	X / Y	Punct sfârșit	X / Y	Lungime segment	Punct început	X / Y	Punct sfârșit	X / Y	Lungime segment	Punct început	X / Y	Punct sfârșit	X / Y	Lungime segment
1	474.261,079 530.898,933	2	474.251,656 530.901,729	9.829	2	474.251,656 530.901,729	3	474.236,667 530.908,616	16.495	3	474.236,667 530.908,616	4	474.221,233 530.923,847	21.684
4	474.221,233 530.923,847	5	474.216,034 530.932,644	10.218	5	474.216,034 530.932,644	6	474.208,388 530.951,036	19.918	6	474.208,388 530.951,036	7	474.203,214 530.975,046	24.561
7	474.203,214 530.975,046	8	474.202,593 531.000,709	25.671	8	474.202,593 531.000,709	9	474.205,908 531.019,357	18.94	9	474.205,908 531.019,357	10	474.211,435 531.041,26	22.59
10	474.211,435 531.041,26	11	474.217,911 531.049,247	10.283	11	474.217,911 531.049,247	12	474.219,32 531.060,752	11.591	12	474.219,32 531.060,752	13	474.218,667 531.070,973	10.242
13	474.218,667 531.070,973	14	474.217,984 531.082,36	11.407	14	474.217,984 531.082,36	15	474.209,563 531.094,992	15.182	15	474.209,563 531.094,992	16	474.197,476 531.102,684	14.327

Punct început	X / Y	Punct sfârșit	X / Y	Lungime segment	Punct început	X / Y	Punct sfârșit	X / Y	Lungime segment	Punct început	X / Y	Punct sfârșit	X / Y	Lungime segment
16	474.197,476 531.102,684	17	474.193,085 531.105,929	5.46	17	474.193,085 531.105,929	18	474.190,915 531.109,029	3.784	18	474.190,915 531.109,029	19	474.190,763 531.113,922	4.895
19	474.190,763 531.113,922	20	474.193,989 531.118,601	5.683	20	474.193,989 531.118,601	21	474.200,818 531.121,928	7.596	21	474.200,818 531.121,928	22	474.212,591 531.121,143	11.799
22	474.212,591 531.121,143	23	474.226,801 531.118,941	14.38	23	474.226,801 531.118,941	24	474.232,263 531.115,118	6.667	24	474.232,263 531.115,118	25	474.237,835 531.108,551	8.612
25	474.237,835 531.108,551	26	474.244,918 531.098,123	12.606	26	474.244,918 531.098,123	27	474.245,665 531.088,596	9.556	27	474.245,665 531.088,596	28	474.244,245 531.082,712	6.053
28	474.244,245 531.082,712	29	474.243,576 531.075,584	7.159	29	474.243,576 531.075,584	30	474.243,576 531.070,151	5.433	30	474.243,576 531.070,151	31	474.244,357 531.064,684	5.523
31	474.244,357 531.064,684	32	474.247,683 531.060,527	5.324	32	474.247,683 531.060,527	33	474.257,964 531.062,421	10.454	33	474.257,964 531.062,421	34	474.265,836 531.066,715	8.967
34	474.265,836 531.066,715	35	474.272,771 531.074,606	10.505	35	474.272,771 531.074,606	36	474.275,182 531.083,044	8.776	36	474.275,182 531.083,044	37	474.275,409 531.097,356	14.314
37	474.275,409 531.097,356	38	474.262,915 531.129,882	34.843	38	474.262,915 531.129,882	39	474.255,232 531.148,982	20.587	39	474.255,232 531.148,982	40	474.240,634 531.161,81	19.433
40	474.240,634 531.161,81	41	474.232,51 531.167,856	10.127	41	474.232,51 531.167,856	42	474.232,301 531.170,151	2.304	42	474.232,301 531.170,151	43	474.232,979 531.171,205	1.253
43	474.232,979 531.171,205	44	474.239,55 531.172,647	6.727	44	474.239,55 531.172,647	45	474.250,218 531.168,417	11.476	45	474.250,218 531.168,417	46	474.258,847 531.157,38	14.01
46	474.258,847 531.157,38	47	474.266,582 531.148,098	12.082	47	474.266,582 531.148,098	48	474.281,546 531.138,511	17.772	48	474.281,546 531.138,511	49	474.291,981 531.140,66	10.654
49	474.291,981 531.140,66	50	474.293,203 531.148,601	8.034	50	474.293,203 531.148,601	51	474.292,24 531.158,229	9.676	51	474.292,24 531.158,229	52	474.281,936 531.172,885	17.916
52	474.281,936 531.172,885	53	474.270,047 531.180,735	14.247	53	474.270,047 531.180,735	54	474.255,6 531.187,321	15.877	54	474.255,6 531.187,321	55	474.248,06 531.191,886	8.814
55	474.248,06 531.191,886	56	474.243,898 531.196,325	6.085	56	474.243,898 531.196,325	57	474.250,814 531.197,933	7.1	57	474.250,814 531.197,933	58	474.262,315 531.196,942	11.544
58	474.262,315 531.196,942	59	474.276,791 531.192,66	15.096	59	474.276,791 531.192,66	60	474.291,397 531.185,254	16.376	60	474.291,397 531.185,254	61	474.301,015 531.178,641	11.672
61	474.301,015 531.178,641	62	474.307,539 531.170,339	10.559	62	474.307,539 531.170,339	63	474.311,986 531.161,655	9.756	63	474.311,986 531.161,655	64	474.313,719 531.159,467	2.791
64	474.313,719 531.159,467	65	474.319,415 531.159,922	5.714	65	474.319,415 531.159,922	66	474.326,776 531.163,91	8.372	66	474.326,776 531.163,91	67	474.325,723 531.176,544	12.678
67	474.325,723 531.176,544	68	474.318,661 531.192,034	17.024	68	474.318,661 531.192,034	69	474.304,089 531.204,177	18.968	69	474.304,089 531.204,177	70	474.296,656 531.209,583	9.191
70	474.296,656 531.209,583	71	474.274,842 531.217,0	23.04	71	474.274,842 531.217,0	72	474.254,476 531.220,607	20.683	72	474.254,476 531.220,607	73	474.240,005 531.225,029	15.132
73	474.240,005 531.225,029	74	474.232,218 531.231,66	10.228	74	474.232,218 531.231,66	75	474.214,253 531.241,024	20.259	75	474.214,253 531.241,024	76	474.197,552 531.240,573	16.707
76	474.197,552 531.240,573	77	474.183,476 531.237,714	14.363	77	474.183,476 531.237,714	78	474.175,757 531.234,578	8.332	78	474.175,757 531.234,578	79	474.168,323 531.225,751	11.54
79	474.168,323 531.225,751	80	474.162,636 531.215,641	11.6	80	474.162,636 531.215,641	81	474.154,718 531.206,93	11.772	81	474.154,718 531.206,93	82	474.146,413 531.202,185	9.565
82	474.146,413 531.202,185	83	474.134,373 531.197,287	12.998	83	474.134,373 531.197,287	84	474.114,216 531.193,256	20.556	84	474.114,216 531.193,256	85	474.103,213 531.188,355	12.045
85	474.103,213 531.188,355	86	474.098,849 531.179,4	9.962	86	474.098,849 531.179,4	87	474.102,389 531.181,419	4.075	87	474.102,389 531.181,419	88	474.116,047 531.187,503	14.952
88	474.116,047 531.187,503	89	474.136,107 531.191,515	20.457	89	474.136,107 531.191,515	90	474.149,043 531.196,778	13.966	90	474.149,043 531.196,778	91	474.158,519 531.202,192	10.914
91	474.158,519 531.202,192	92	474.167,533 531.212,108	13.401	92	474.167,533 531.212,108	93	474.173,276 531.222,318	11.714	93	474.173,276 531.222,318	94	474.179,39 531.229,578	9.492
94	474.179,39 531.229,578	95	474.185,217 531.231,945	6.289	95	474.185,217 531.231,945	96	474.198,235 531.234,589	13.284	96	474.198,235 531.234,589	97	474.212,86 531.234,985	14.63
97	474.212,86 531.234,985	98	474.228,843 531.226,653	18.024	98	474.228,843 531.226,653	99	474.237,062 531.219,654	10.795	99	474.237,062 531.219,654	100	474.253,071 531.214,762	16.74
100	474.253,071 531.214,762	101	474.273,344 531.211,172	20.588	101	474.273,344 531.211,172	102	474.293,863 531.204,195	21.673	102	474.293,863 531.204,195	103	474.300,4 531.199,441	8.083
103	474.300,4 531.199,441	104	474.313,769 531.188,301	17.402	104	474.313,769 531.188,301	105	474.319,831 531.175,005	14.613	105	474.319,831 531.175,005	106	474.320,471 531.167,318	7.714
106	474.320,471 531.167,318	107	474.317,672 531.165,802	3.183	107	474.317,672 531.165,802	108	474.316,646 531.165,72	1.029	108	474.316,646 531.165,72	109	474.312,615 531.173,59	8.842
109	474.312,615 531.173,59	110	474.305,168 531.183,068	12.054	110	474.305,168 531.183,068	111	474.294,467 531.190,425	12.986	111	474.294,467 531.190,425	112	474.279,016 531.198,259	17.324
112	474.279,016 531.198,259	113	474.263,435 531.202,867	16.248	113	474.263,435 531.202,867	114	474.250,382 531.203,992	13.101	114	474.250,382 531.203,992	115	474.239,659 531.201,499	11.009

Punct început	X / Y	Punct sfârșit	X / Y	Lungime segment	Punct început	X / Y	Punct sfârșit	X / Y	Lungime segment	Punct început	X / Y	Punct sfârșit	X / Y	Lungime segment
115	474.239,659 531.201,499	116	474.235,987 531.195,99	6.621	116	474.235,987 531.195,99	117	474.244,247 531.187,18	12.077	117	474.244,247 531.187,18	118	474.252,793 531.182,007	9.99
118	474.252,793 531.182,007	119	474.267,132 531.175,47	15.759	119	474.267,132 531.175,47	120	474.277,681 531.168,504	12.641	120	474.277,681 531.168,504	121	474.286,427 531.156,066	15.205
121	474.286,427 531.156,066	122	474.287,157 531.148,761	7.341	122	474.287,157 531.148,761	123	474.286,685 531.145,695	3.102	123	474.286,685 531.145,695	124	474.282,727 531.144,88	4.041
124	474.282,727 531.144,88	125	474.270,598 531.152,651	14.405	125	474.270,598 531.152,651	126	474.267,319 531.156,586	5.122	126	474.267,319 531.156,586	127	474.266,878 531.157,428	0.95
127	474.266,878 531.157,428	128	474.264,791 531.159,619	3.026	128	474.264,791 531.159,619	129	474.263,516 531.161,149	1.992	129	474.263,516 531.161,149	130	474.253,942 531.173,395	15.544
130	474.253,942 531.173,395	131	474.240,056 531.178,901	14.938	131	474.240,056 531.178,901	132	474.229,271 531.176,534	11.042	132	474.229,271 531.176,534	133	474.226,139 531.171,661	5.793
133	474.226,139 531.171,661	134	474.226,777 531.164,643	7.047	134	474.226,777 531.164,643	135	474.236,856 531.157,142	12.564	135	474.236,856 531.157,142	136	474.250,198 531.145,417	17.762
136	474.250,198 531.145,417	137	474.257,331 531.127,687	19.111	137	474.257,331 531.127,687	138	474.269,391 531.096,289	33.634	138	474.269,391 531.096,289	139	474.269,195 531.083,931	12.36
139	474.269,195 531.083,931	140	474.267,372 531.077,552	6.634	140	474.267,372 531.077,552	141	474.262,031 531.071,474	8.091	141	474.262,031 531.071,474	142	474.255,933 531.068,148	6.946
142	474.255,933 531.068,148	143	474.250,126 531.067,078	5.905	143	474.250,126 531.067,078	144	474.249,576 531.070,577	3.542	144	474.249,576 531.070,577	145	474.249,576 531.075,304	4.727
145	474.249,576 531.075,304	146	474.250,178 531.081,723	6.447	146	474.250,178 531.081,723	147	474.251,721 531.088,115	6.576	147	474.251,721 531.088,115	148	474.250,775 531.100,179	12.101
148	474.250,775 531.100,179	149	474.242,618 531.112,188	14.517	149	474.242,618 531.112,188	150	474.236,337 531.119,59	9.708	150	474.236,337 531.119,59	151	474.229,099 531.124,657	8.835
151	474.229,099 531.124,657	152	474.213,252 531.127,112	16.036	152	474.213,252 531.127,112	153	474.199,625 531.128,021	13.657	153	474.199,625 531.128,021	154	474.189,944 531.123,305	10.769
154	474.189,944 531.123,305	155	474.184,704 531.115,706	9.231	155	474.184,704 531.115,706	156	474.184,974 531.107,053	8.657	156	474.184,974 531.107,053	157	474.188,731 531.101,686	6.551
157	474.188,731 531.101,686	158	474.194,078 531.097,734	6.649	158	474.194,078 531.097,734	159	474.205,273 531.090,61	13.269	159	474.205,273 531.090,61	160	474.212,092 531.080,382	12.293
160	474.212,092 531.080,382	161	474.212,679 531.070,602	9.798	161	474.212,679 531.070,602	162	474.213,297 531.060,927	9.695	162	474.213,297 531.060,927	163	474.212,165 531.051,687	9.309
163	474.212,165 531.051,687	164	474.205,941 531.044,011	9.882	164	474.205,941 531.044,011	165	474.200,038 531.020,618	24.126	165	474.200,038 531.020,618	166	474.196,58 531.001,166	19.757
166	474.196,58 531.001,166	167	474.197,229 530.974,335	26.839	167	474.197,229 530.974,335	168	474.202,638 530.949,238	25.673	168	474.202,638 530.949,238	169	474.210,655 530.929,953	20.885
169	474.210,655 530.929,953	170	474.216,464 530.920,124	11.417	170	474.216,464 530.920,124	171	474.233,203 530.903,605	23.517	171	474.233,203 530.903,605	172	474.249,54 530.896,099	17.979
172	474.249,54 530.896,099	173	474.268,577 530.890,45	19.857	173	474.268,577 530.890,45	174	474.279,719 530.883,072	13.363	174	474.279,719 530.883,072	175	474.261,079 530.898,933	24.475

** Lungimile segmentelor sunt determinate în planul de proiecție Stereo 70 și sunt rotunjite la 1 milimetru.

*** Distanța dintre puncte este formată din segmente cumulate ce sunt mai mici decât valoarea 1 milimetru.



DATE DESPRE IMOBILUL NR. 2470

Oficiul de Cadastru și Publicitate Imobiliară SIBIU
Biroul de Cadastru și Publicitate Imobiliară Medias

A. Partea I. Descrierea imobilului

TEREN Extravilan

Adresa: Jud. Sibiu

Nr. Crt	Nr cadastral Nr. topografic	Suprafața* (mp)	Observații / Referințe
A1		4.551	Sector cadastral:63 Teren neimprejmuit;

B. Partea II. Proprietari și acte

Inscrieri privitoare la dreptul de proprietate și alte drepturi reale	Referințe	
/		
Act Administrativ nr. 2900, din 24/07/2024 emis de PRIMĂRIA COMUNEI HOGHILAG;		
B1	Inscrierea posesiei, drept de PROPRIETATE, dobândit prin Lege, cota actuala 1/1, cota initiala 1/1 1) NEIDENTIFICAT NEIDENTIFICAT	A1
Act Normativ nr. 7, din 13/03/1996 emis de PARLAMENTUL ROMÂNIEI;		
B2	Se notează mențiunea de proprietar neidentificat, rezerva comisiei locale de fond funciar	A1

C. Partea III. SARCINI .

Inscrieri privind dezmembramentele dreptului de proprietate, drepturi reale de garanție și sarcini	Referințe
NU SUNT	

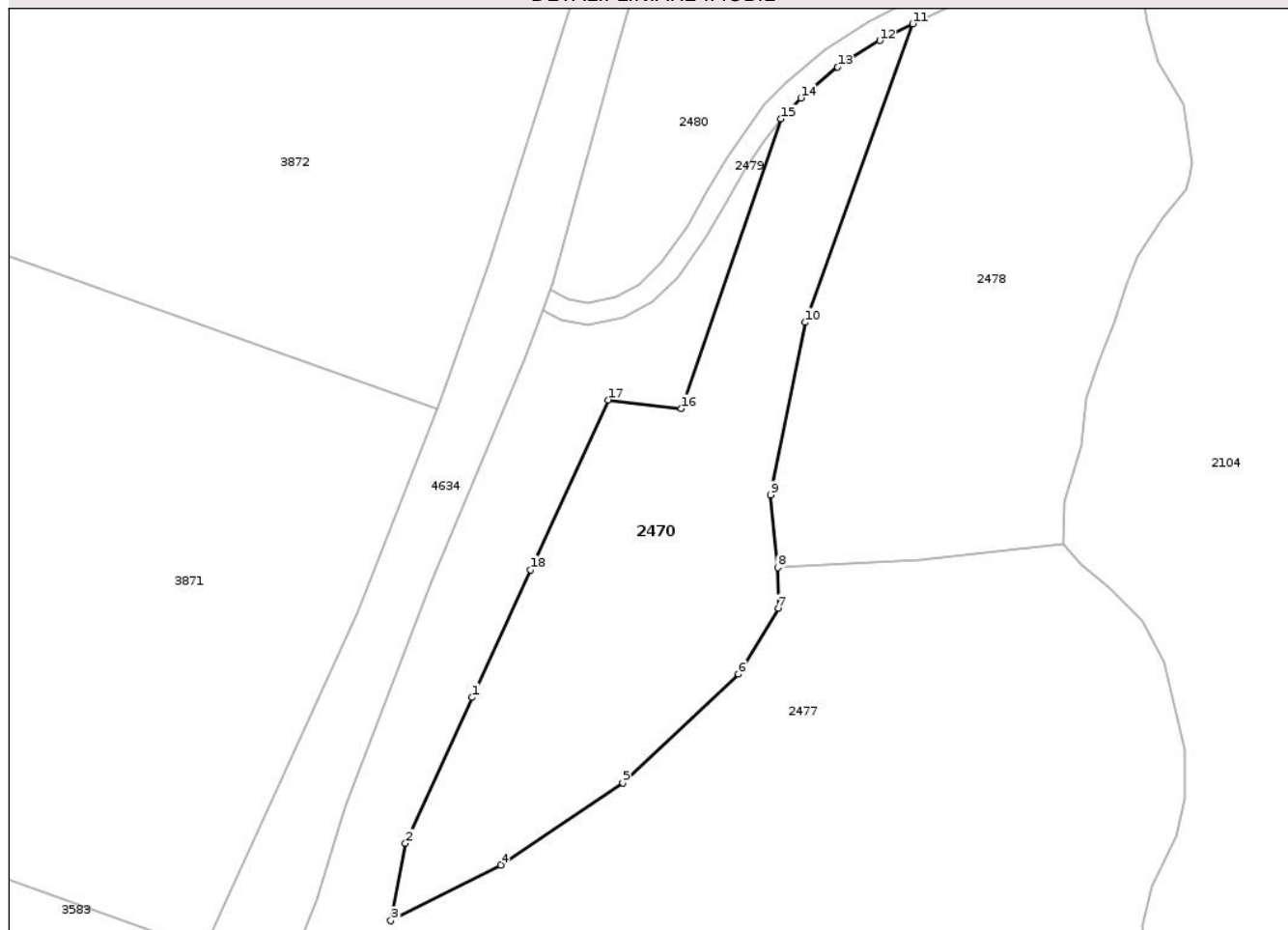
Anexa Nr. 1 La Partea I

Teren

Nr cadastral	Suprafața (mp)*	Observații / Referințe
	4.551	

* Suprafața este determinată în planul de proiecție Stereo 70.

DETALII LINIARE IMOBIL



Date referitoare la teren

Crt	Categorie folosință	Intravilan	Suprafața (mp)	Tarla	Parcelă	Nr. topo	Observații / Referințe
1	fâneata	NU	1.218	61	1228	-	
2	fânețe (F) - fânețe împădurite	NU	3.333	61	1228	-	

Lungime Segmente

1) Valorile lungimilor segmentelor sunt obținute din proiecție în plan.

Punct început	X / Y	Punct sfârșit	X / Y	Lungime segment (** (m)
1	469.571,046 524.059,562	2	469.558,751 524.032,682	29.558
2	469.558,751 524.032,682	3	469.556,064 524.018,402	14.531
3	469.556,064 524.018,402	4	469.576,367 524.028,683	22.758
4	469.576,367 524.028,683	5	469.598,836 524.043,833	27.099

Punct început	X / Y	Punct sfârșit	X / Y	Lungime segment (** (m)
5	469.598,836 524.043,833	6	469.620,221 524.063,854	29.294
6	469.620,221 524.063,854	7	469.627,53 524.076,029	14.2
7	469.627,53 524.076,029	8	469.627,422 524.083,478	7.45
8	469.627,422 524.083,478	9	469.626,074 524.096,871	13.461
9	469.626,074 524.096,871	10	469.632,526 524.128,655	32.432
10	469.632,526 524.128,655	11	469.652,311 524.183,707	58.499
11	469.652,311 524.183,707	12	469.646,3 524.180,617	6.759
12	469.646,3 524.180,617	13	469.638,506 524.175,759	9.184
13	469.638,506 524.175,759	14	469.631,688 524.170,03	8.905
14	469.631,688 524.170,03	15	469.628,019 524.166,196	5.307
15	469.628,019 524.166,196	16	469.609,664 524.112,775	56.486
16	469.609,664 524.112,775	17	469.596,145 524.114,39	13.615
17	469.596,145 524.114,39	18	469.581,807 524.083,087	34.43
18	469.581,807 524.083,087	1	469.571,046 524.059,562	25.869

** Lungimile segmentelor sunt determinate în planul de proiecție Stereo 70 și sunt rotunjite la 1 milimetru.

*** Distanța dintre puncte este formată din segmente cumulate ce sunt mai mici decât valoarea 1 milimetru.

**DATE DESPRE IMOBILUL NR. 2479**

Oficiul de Cadastru și Publicitate Imobiliară SIBIU
Biroul de Cadastru și Publicitate Imobiliară Medias

A. Partea I. Descrierea imobilului

TEREN Extravilan

Adresa: Jud. Sibiu

Nr. Crt	Nr cadastral Nr. topografic	Suprafața* (mp)	Observații / Referințe
A1		543	Sector cadastral:63 Teren neimprejmuit;

B. Partea II. Proprietari și acte

Inscrieri privitoare la dreptul de proprietate și alte drepturi reale	Referințe
/	
Act Normativ nr. 978, din 05/09/2002 emis de GUVERNUL ROMÂNIEI (Anexa 29, pozitia 127-438; Adeverința nr. 2663/11.07.2024, emisa de PRIMĂRIA COMUNEI HOGHILAG);	
B1	A1
Intabulare, drept de PROPRIETATE, dobandit prin Lege, cota actuala 1/1, cota initiala 1/1	
1) COMUNA HOGHILAG, CIF:999999999999, DOMENIUL PUBLIC	

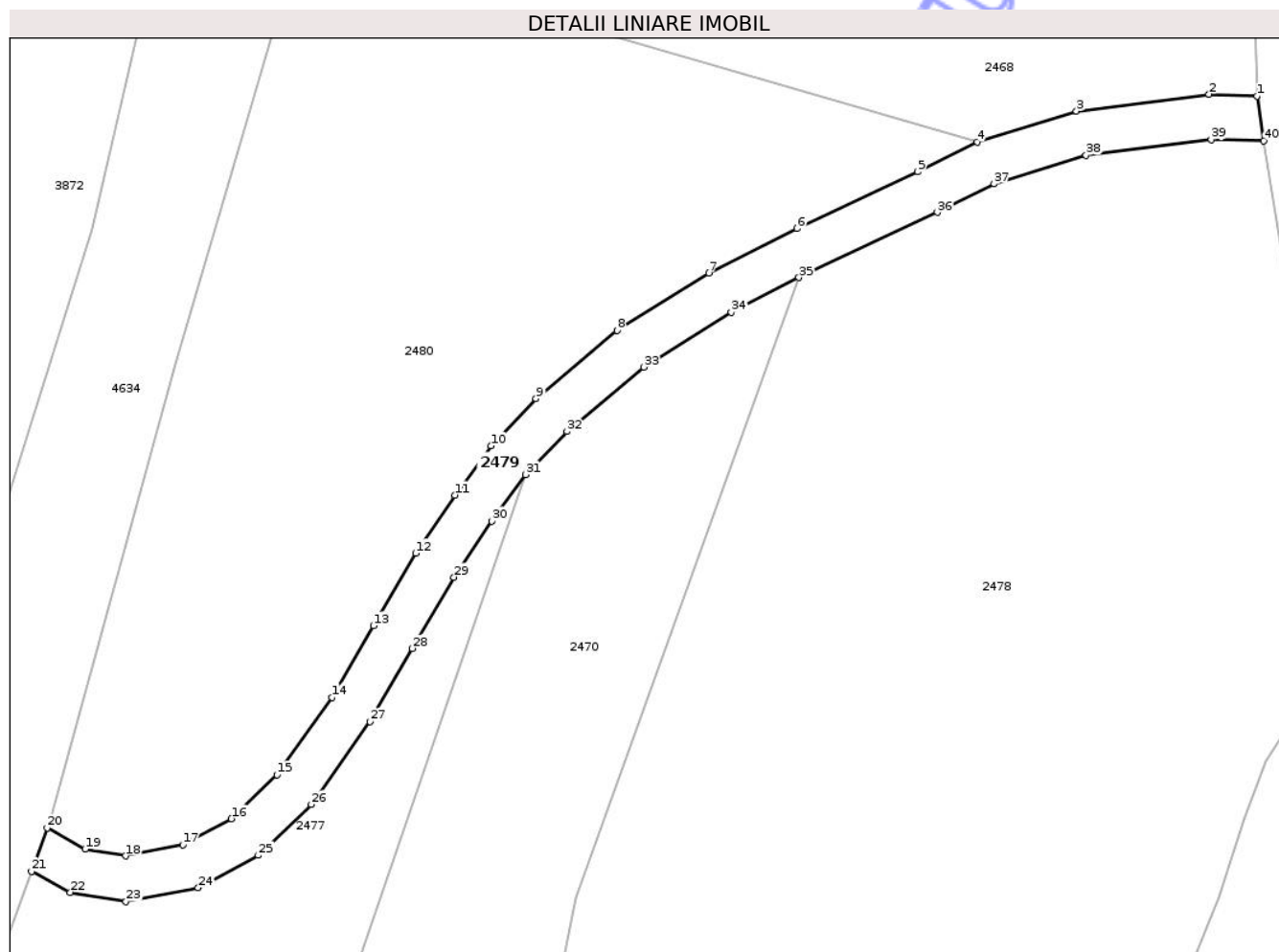
C. Partea III. SARCINI .

Inscrieri privind dezmembramintele dreptului de proprietate, drepturi reale de garanție și sarcini	Referințe
NU SUNT	

Teren

Nr cadastral	Suprafața (mp)*	Observații / Referințe
	543	

* Suprafața este determinată în planul de proiecție Stereo 70.



Date referitoare la teren

Crt	Categorie folosință	Intra vilan	Suprafața (mp)	Tarla	Parcelă	Nr. topo	Observații / Referințe
1	drum	NU	543	61	1235/3	-	

Lungime Segmente

1) Valorile lungimilor segmentelor sunt obținute din proiecție în plan.

Punct început	X / Y	Punct sfârșit	X / Y	Lungime segment (** (m)
1	469.693,052 524.199,836	2	469.688,754 524.199,981	4.3
3	469.676,973 524.198,488	4	469.668,152 524.195,762	9.233
5	469.662,852 524.193,097	6	469.652,16 524.188,057	11.82
7	469.644,324 524.184,099	8	469.636,149 524.179,004	9.633
9	469.628,948 524.172,953	10	469.624,946 524.168,771	5.788

Punct început	X / Y	Punct sfârșit	X / Y	Lungime segment (** (m)
2	469.688,754 524.199,981	3	469.676,973 524.198,488	11.875
4	469.668,152 524.195,762	5	469.662,852 524.193,097	5.932
6	469.652,16 524.188,057	7	469.644,324 524.184,099	8.779
8	469.636,149 524.179,004	9	469.628,948 524.172,953	9.406
10	469.624,946 524.168,771	11	469.621,733 524.164,376	5.444

Punct început	X / Y	Punct sfârșit	X / Y	Lungime segment (** (m)
11	469.621,733 524.164,376	12	469.618,259 524.159,224	6.214
13	469.614,493 524.152,778	14	469.610,824 524.146,429	7.333
15	469.605,925 524.139,538	16	469.601,878 524.135,646	5.615
17	469.597,565 524.133,318	18	469.592,457 524.132,336	5.202
19	469.588,871 524.132,941	20	469.585,496 524.134,815	3.86
21	469.584,115 524.130,966	22	469.587,553 524.129,107	3.908
23	469.592,503 524.128,272	24	469.598,925 524.129,506	6.539
25	469.604,257 524.132,385	26	469.608,968 524.136,915	6.536
27	469.614,193 524.144,265	28	469.617,952 524.150,768	7.511
29	469.621,648 524.157,095	30	469.625,007 524.162,076	6.008
31	469.628,019 524.166,196	32	469.631,688 524.170,03	5.307
33	469.638,506 524.175,759	34	469.646,3 524.180,617	9.184
35	469.652,311 524.183,707	36	469.664,604 524.189,5	13.59
37	469.669,652 524.192,039	38	469.677,822 524.194,563	8.551
39	469.688,957 524.195,975	40	469.693,623 524.195,847	4.668

Punct început	X / Y	Punct sfârșit	X / Y	Lungime segment (** (m)
12	469.618,259 524.159,224	13	469.614,493 524.152,778	7.465
14	469.610,824 524.146,429	15	469.605,925 524.139,538	8.455
16	469.601,878 524.135,646	17	469.597,565 524.133,318	4.901
18	469.592,457 524.132,336	19	469.588,871 524.132,941	3.637
20	469.585,496 524.134,815	21	469.584,115 524.130,966	4.089
22	469.587,553 524.129,107	23	469.592,503 524.128,272	5.02
24	469.598,925 524.129,506	25	469.604,257 524.132,385	6.06
26	469.608,968 524.136,915	27	469.614,193 524.144,265	9.018
28	469.617,952 524.150,768	29	469.621,648 524.157,095	7.327
30	469.625,007 524.162,076	31	469.628,019 524.166,196	5.104
32	469.631,688 524.170,03	33	469.638,506 524.175,759	8.905
34	469.646,3 524.180,617	35	469.652,311 524.183,707	6.759
36	469.664,604 524.189,5	37	469.669,652 524.192,039	5.651
38	469.677,822 524.194,563	39	469.688,957 524.195,975	11.224
40	469.693,623 524.195,847	1	469.693,052 524.199,836	4.03

** Lungimile segmentelor sunt determinate în planul de proiecție Stereo 70 și sunt rotunjite la 1 milimetru.

*** Distanța dintre puncte este formată din segmente cumulate ce sunt mai mici decât valoarea 1 milimetru.

**DATE DESPRE IMOBILUL NR. 2480**

Oficiul de Cadastru și Publicitate Imobiliară SIBIU
Biroul de Cadastru și Publicitate Imobiliară Medias

A. Partea I. Descrierea imobilului

TEREN Extravilan

Adresa: Jud. Sibiu

Nr. Crt	Nr cadastral Nr. topografic	Suprafața* (mp)	Observații / Referințe
A1		2.600	Sector cadastral:63 Teren neimprejmuit;

B. Partea II. Proprietari și acte

Inscrieri privitoare la dreptul de proprietate și alte drepturi reale	Referințe
/	
Act Administrativ nr. 2053/31, din 02/04/2003 emis de CJSDPAT SIBIU;	
B1	A1
Intabulare, drept de PROPRIETATE, Legea 18, Legea 169/1997, Legea 1/2000, dobandit prin Reconstituire, cota actuala 1/1, cota initiala 1/1 1) SAVU ELISABETA	

C. Partea III. SARCINI .

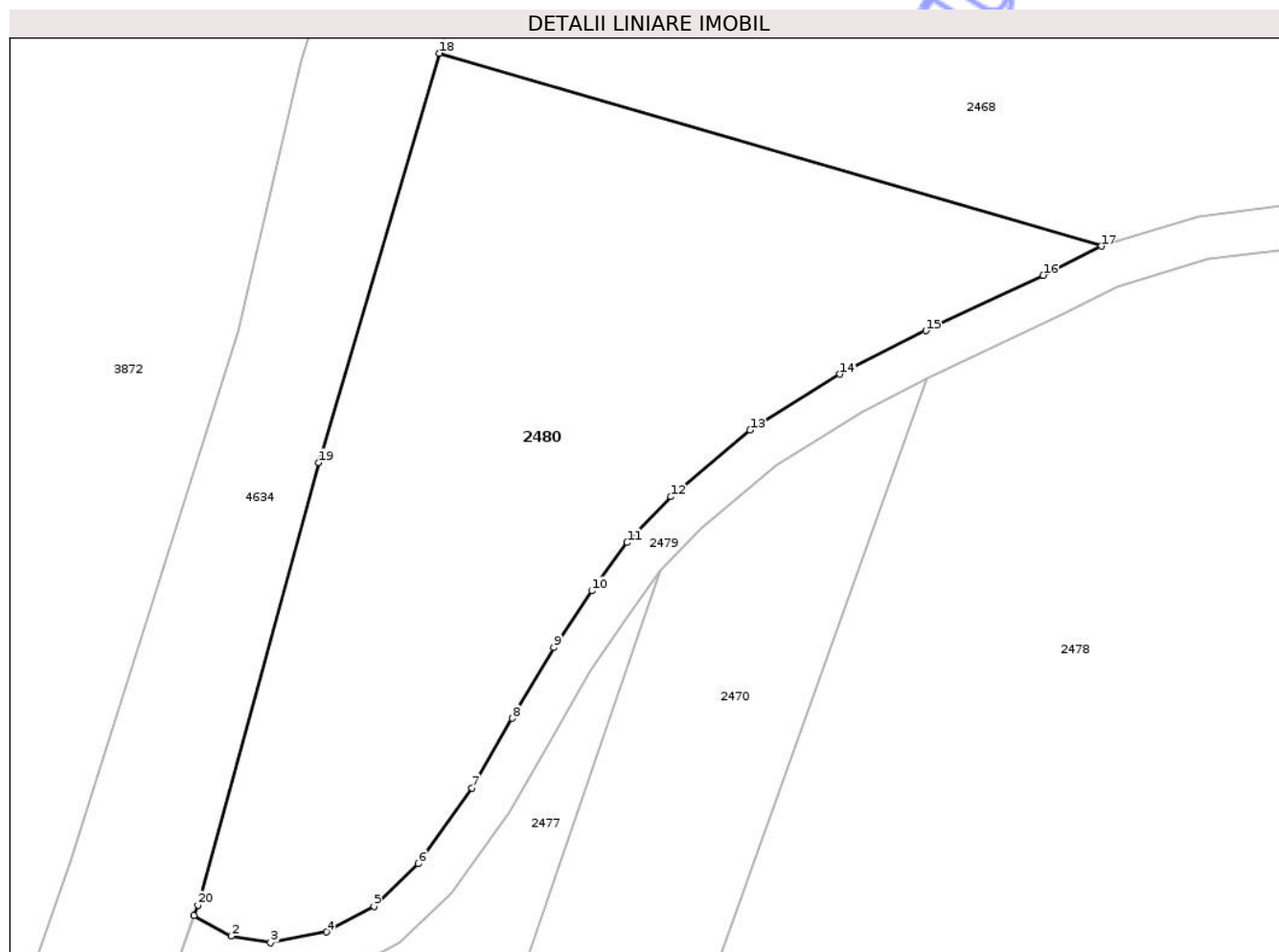
Inscrieri privind dezmembramintele dreptului de proprietate, drepturi reale de garanție și sarcini	Referințe
NU SUNT	

Anexa Nr. 1 La Partea I

Teren

Nr cadastral	Suprafața (mp)*	Observații / Referințe
	2.600	

* Suprafața este determinată în planul de proiecție Stereo 70.



Date referitoare la teren

Crt	Categorie folosință	Intra vilan	Suprafața (mp)	Tarla	Parcelă	Nr. topo	Observații / Referințe
1	faneata	NU	2.600	61	1235/4	-	

Lungime Segmente

1) Valorile lungimilor segmentelor sunt obținute din proiecție în plan.

Punct început	X / Y	Punct sfârșit	X / Y	Lungime segment (** (m)
1	469.585,496 524.134,815	2	469.588,871 524.132,941	3.86
2	469.588,871 524.132,941	3	469.592,457 524.132,336	3.637
3	469.592,457 524.132,336	4	469.597,565 524.133,318	5.202
4	469.597,565 524.133,318	5	469.601,878 524.135,646	4.901
5	469.601,878 524.135,646	6	469.605,925 524.139,538	5.615

Punct început	X / Y	Punct sfârșit	X / Y	Lungime segment (** (m)
6	469.605,925 524.139,538	7	469.610,824 524.146,429	8.455
7	469.610,824 524.146,429	8	469.614,493 524.152,778	7.333
8	469.614,493 524.152,778	9	469.618,259 524.159,224	7.465
9	469.618,259 524.159,224	10	469.621,733 524.164,376	6.214
10	469.621,733 524.164,376	11	469.624,946 524.168,771	5.444
11	469.624,946 524.168,771	12	469.628,948 524.172,953	5.788
12	469.628,948 524.172,953	13	469.636,149 524.179,004	9.406
13	469.636,149 524.179,004	14	469.644,324 524.184,099	9.633
14	469.644,324 524.184,099	15	469.652,16 524.188,057	8.779
15	469.652,16 524.188,057	16	469.662,852 524.193,097	11.82
16	469.662,852 524.193,097	17	469.668,152 524.195,762	5.932
17	469.668,152 524.195,762	18	469.607,86 524.213,323	62.797
18	469.607,86 524.213,323	19	469.596,869 524.176,047	38.863
19	469.596,869 524.176,047	20	469.585,838 524.135,77	41.76
20	469.585,838 524.135,77	1	469.585,496 524.134,815	1.014

** Lungimile segmentelor sunt determinate în planul de proiecție Stereo 70 și sunt rotunjite la 1 milimetru.

*** Distanța dintre puncte este formată din segmente cumulate ce sunt mai mici decât valoarea 1 milimetru.

**DATE DESPRE IMOBILUL NR. 2506**

Oficiul de Cadastru și Publicitate Imobiliară SIBIU
Biroul de Cadastru și Publicitate Imobiliară Medias

A. Partea I. Descrierea imobilului

TEREN Extravilan

Adresa: Jud. Sibiu

Nr. Crt	Nr cadastral Nr. topografic	Suprafața* (mp)	Observații / Referințe
A1		407.500	Sector cadastral:76 Teren neimprejmuit;

B. Partea II. Proprietari și acte

Inscrieri privitoare la dreptul de proprietate și alte drepturi reale	Referințe
/	
Act Administrativ nr. 797, din 21/11/2007 emis de INSTITUȚIA PREFECTULUI - JUDEȚUL SIBIU (Adeverința nr. 2898/25.07.2024, emisă de PRIMĂRIA COMUNEI HOGHILAG);	
B1	A1
Intabulare, drept de PROPRIETATE, dobândit prin Lege, cota actuala 1/1, cota initiala 1/1 1) COMUNA HOGHILAG, CIF:99999999999999, DOMENIUL PRIVAT	

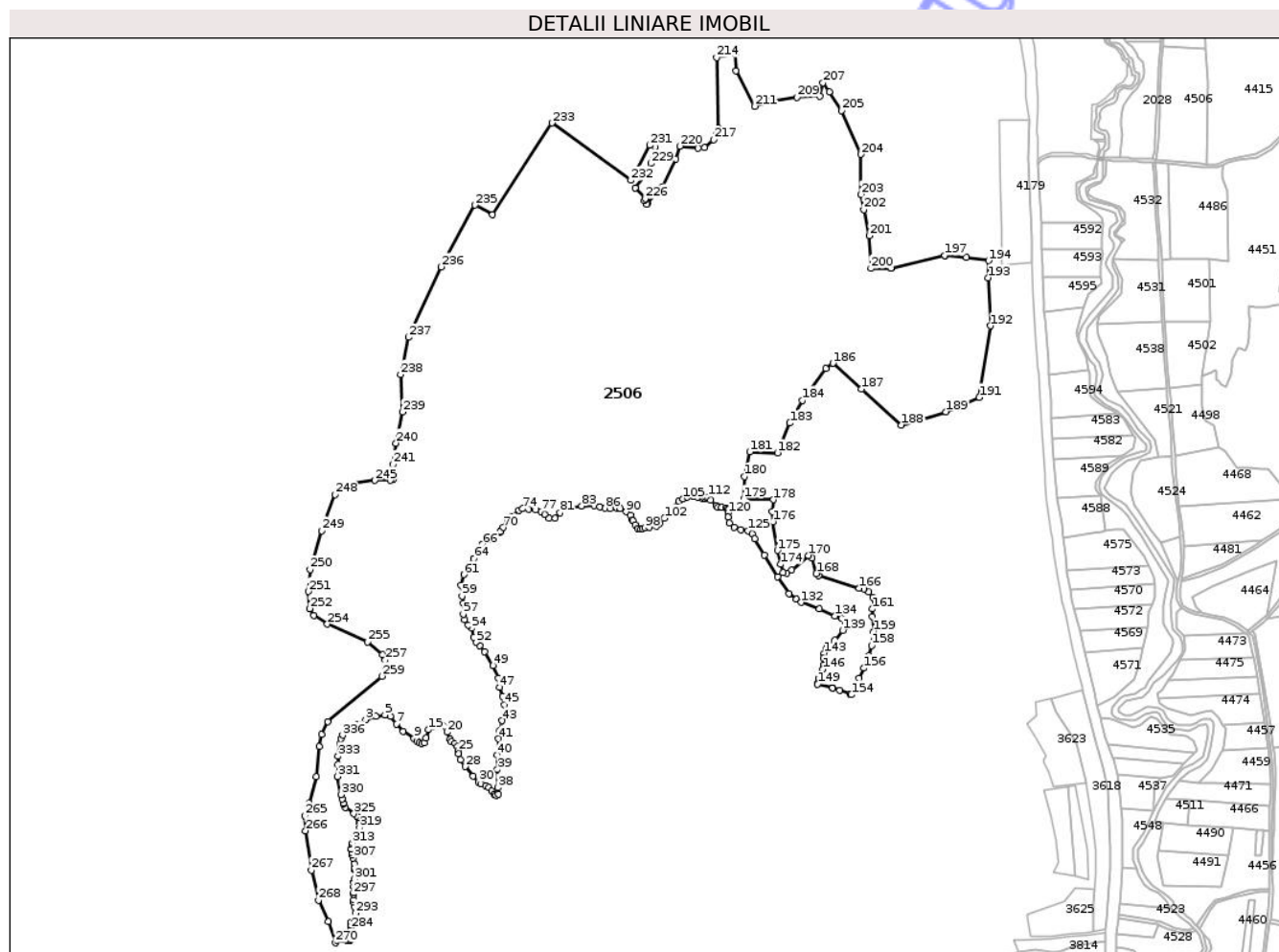
C. Partea III. SARCINI .

Inscrieri privind dezmembramentele dreptului de proprietate, drepturi reale de garanție și sarcini	Referințe
NU SUNT	

Teren

Nr cadastral	Suprafața (mp)*	Observații / Referințe
	407.500	

* Suprafața este determinată în planul de proiecție Stereo 70.



Date referitoare la teren

Crt	Categorie folosință	Intravilan	Suprafața (mp)	Tarla	Parcelă	Nr. topo	Observații / Referințe
1	neproductiv	NU	200	73	1680	-	
2	neproductiv	NU	200	73	1681	-	
3	padure	NU	1.400	73	1682	-	
4	pasune	NU	372.200	73	1683	-	
5	padure	NU	27.600	73	1713	-	
6	faneata	NU	3.400	73	1714	-	
7	arabil	NU	2.500	73	1715	-	

Lungime Segmente

1) Valorile lungimilor segmentelor sunt obținute din proiecție în plan.

Punct început	X / Y	Punct sfârșit	X / Y	Lungime segment	Punct început	X / Y	Punct sfârșit	X / Y	Lungime segment	Punct început	X / Y	Punct sfârșit	X / Y	Lungime segment
1	467.034,447 520.291,482	2	467.043,047 520.296,925	10.178	2	467.043,047 520.296,925	3	467.056,232 520.304,087	15.005	3	467.056,232 520.304,087	4	467.070,279 520.308,383	14.689

Punct început	X / Y	Punct sfârșit	X / Y	Lungime segment	Punct început	X / Y	Punct sfârșit	X / Y	Lungime segment	Punct început	X / Y	Punct sfârșit	X / Y	Lungime segment
4	467.070,279 520.308,383	5	467.082,605 520.310,676	12.537	5	467.082,605 520.310,676	6	467.090,058 520.308,383	7.798	6	467.090,058 520.308,383	7	467.098,37 520.298,071	13.245
7	467.098,37 520.298,071	8	467.107,831 520.288,33	13.579	8	467.107,831 520.288,33	9	467.122,446 520.278,347	17.699	9	467.122,446 520.278,347	10	467.126,803 520.275,238	5.353
10	467.126,803 520.275,238	11	467.130,122 520.272,128	4.548	11	467.130,122 520.272,128	12	467.132,715 520.271,299	2.722	12	467.132,715 520.271,299	13	467.136,139 520.272,439	3.609
13	467.136,139 520.272,439	14	467.138,94 520.278,969	7.105	14	467.138,94 520.278,969	15	467.142,478 520.290,168	11.745	15	467.142,478 520.290,168	16	467.147,584 520.294,784	6.883
16	467.147,584 520.294,784	17	467.152,813 520.296,972	5.668	17	467.152,813 520.296,972	18	467.159,744 520.297,579	6.958	18	467.159,744 520.297,579	19	467.164,85 520.294,664	5.879
19	467.164,85 520.294,664	20	467.167,767 520.286,887	8.306	20	467.167,767 520.286,887	21	467.171,537 520.277,531	10.087	21	467.171,537 520.277,531	22	467.173,847 520.274,251	4.012
22	467.173,847 520.274,251	23	467.178,59 520.271,942	5.275	23	467.178,59 520.271,942	24	467.181,994 520.267,811	5.353	24	467.181,994 520.267,811	25	467.182,723 520.261,493	6.36
25	467.182,723 520.261,493	26	467.183,33 520.257,361	4.176	26	467.183,33 520.257,361	27	467.186,128 520.249,585	8.264	27	467.186,128 520.249,585	28	467.192,327 520.240,108	11.324
28	467.192,327 520.240,108	29	467.203,043 520.226,914	16.997	29	467.203,043 520.226,914	30	467.210,824 520.218,895	11.174	30	467.210,824 520.218,895	31	467.213,985 520.216,586	3.915
31	467.213,985 520.216,586	32	467.220,794 520.214,156	7.23	32	467.220,794 520.214,156	33	467.224,683 520.211,605	4.651	33	467.224,683 520.211,605	34	467.228,697 520.206,866	6.211
34	467.228,697 520.206,866	35	467.231,98 520.202,37	5.567	35	467.231,98 520.202,37	36	467.234,775 520.201,155	3.048	36	467.234,775 520.201,155	37	467.237,451 520.202,249	2.891
37	467.237,451 520.202,249	38	467.237,085 520.211,241	8.999	38	467.237,085 520.211,241	39	467.236,357 520.235,907	24.677	39	467.236,357 520.235,907	40	467.236,113 520.255,589	19.684
40	467.236,113 520.255,589	41	467.237,821 520.277,994	22.47	41	467.237,821 520.277,994	42	467.239,715 520.288,648	10.821	42	467.239,715 520.288,648	43	467.242,795 520.302,616	14.304
43	467.242,795 520.302,616	44	467.246,037 520.312,133	10.054	44	467.246,037 520.312,133	45	467.245,608 520.324,556	12.43	45	467.245,608 520.324,556	46	467.243,466 520.335,608	11.258
46	467.243,466 520.335,608	47	467.239,142 520.348,257	13.368	47	467.239,142 520.348,257	48	467.237,305 520.360,944	12.819	48	467.237,305 520.360,944	49	467.230,455 520.377,969	18.351
49	467.230,455 520.377,969	50	467.218,764 520.396,999	22.334	50	467.218,764 520.396,999	51	467.212,416 520.404,844	10.092	51	467.212,416 520.404,844	52	467.207,405 520.409,685	6.967
52	467.207,405 520.409,685	53	467.204,232 520.416,529	7.544	53	467.204,232 520.416,529	54	467.201,059 520.428,837	12.71	54	467.201,059 520.428,837	55	467.196,229 520.433,426	6.662
55	467.196,229 520.433,426	56	467.191,165 520.440,841	8.979	56	467.191,165 520.440,841	57	467.189,634 520.447,904	7.227	57	467.189,634 520.447,904	58	467.189,634 520.462,38	14.476
58	467.189,634 520.462,38	59	467.187,984 520.472,62	10.372	59	467.187,984 520.472,62	60	467.186,888 520.487,495	14.915	60	467.186,888 520.487,495	61	467.190,339 520.501,98	14.89
61	467.190,339 520.501,98	62	467.193,653 520.510,395	9.044	62	467.193,653 520.510,395	63	467.199,726 520.517,293	9.19	63	467.199,726 520.517,293	64	467.204,144 520.523,777	7.846
64	467.204,144 520.523,777	65	467.209,389 520.536,606	13.86	65	467.209,389 520.536,606	66	467.215,74 520.543,09	9.076	66	467.215,74 520.543,09	67	467.224,849 520.550,263	11.594
67	467.224,849 520.550,263	68	467.240,173 520.560,195	18.261	68	467.240,173 520.560,195	69	467.240,506 520.560,675	0.584	69	467.240,506 520.560,675	70	467.244,397 520.566,275	6.819
70	467.244,397 520.566,275	71	467.250,194 520.576,281	11.564	71	467.250,194 520.576,281	72	467.255,463 520.581,604	7.49	72	467.255,463 520.581,604	73	467.265,923 520.589,181	12.916
73	467.265,923 520.589,181	74	467.270,943 520.591,803	5.664	74	467.270,943 520.591,803	75	467.279,156 520.591,576	8.216	75	467.279,156 520.591,576	76	467.288,512 520.590,321	9.44
76	467.288,512 520.590,321	77	467.296,04 520.588,155	7.833	77	467.296,04 520.588,155	78	467.301,174 520.583,937	6.645	78	467.301,174 520.583,937	79	467.307,221 520.578,464	8.156
79	467.307,221 520.578,464	80	467.315,436 520.578,806	8.222	80	467.315,436 520.578,806	81	467.322,052 520.586,217	9.935	81	467.322,052 520.586,217	82	467.335,285 520.592,944	14.845
82	467.335,285 520.592,944	83	467.351,599 520.595,679	16.542	83	467.351,599 520.595,679	84	467.368,458 520.595,994	16.862	84	467.368,458 520.595,994	85	467.376,213 520.594,122	7.978
85	467.376,213 520.594,122	86	467.383,433 520.592,519	7.396	86	467.383,433 520.592,519	87	467.390,255 520.591,984	6.843	87	467.390,255 520.591,984	88	467.399,079 520.593,053	8.889
88	467.399,079 520.593,053	89	467.404,161 520.592,385	5.126	89	467.404,161 520.592,385	90	467.411,915 520.587,575	9.125	90	467.411,915 520.587,575	91	467.417,666 520.583,165	7.247
91	467.417,666 520.583,165	92	467.420,787 520.576,324	7.519	92	467.420,787 520.576,324	93	467.421,141 520.575,548	0.853	93	467.421,141 520.575,548	94	467.424,619 520.569,802	6.717
94	467.424,619 520.569,802	95	467.427,695 520.564,857	5.824	95	467.427,695 520.564,857	96	467.431,974 520.564,19	4.331	96	467.431,974 520.564,19	97	467.434,877 520.564,915	2.992
97	467.434,877 520.564,915	98	467.437,857 520.565,66	3.072	98	467.437,857 520.565,66	99	467.443,874 520.566,863	6.136	99	467.443,874 520.566,863	100	467.453,101 520.568,332	9.343
100	467.453,101 520.568,332	101	467.457,914 520.571,673	5.859	101	467.457,914 520.571,673	102	467.464,199 520.578,889	9.569	102	467.464,199 520.578,889	103	467.472,758 520.590,113	14.115

Punct început	X / Y	Punct sfârșit	X / Y	Lungime segment	Punct început	X / Y	Punct sfârșit	X / Y	Lungime segment	Punct început	X / Y	Punct sfârșit	X / Y	Lungime segment
103	467.472,758 520.590,113	104	467.484,124 520.602,275	16.646	104	467.484,124 520.602,275	105	467.489,953 520.605,619	6.72	105	467.489,953 520.605,619	106	467.495,505 520.607,869	5.991
106	467.495,505 520.607,869	107	467.504,032 520.608,191	8.533	107	467.504,032 520.608,191	108	467.509,179 520.607,549	5.187	108	467.509,179 520.607,549	109	467.516,902 520.605,538	7.981
109	467.516,902 520.605,538	110	467.519,475 520.605,941	2.604	110	467.519,475 520.605,941	111	467.521,084 520.607,95	2.574	111	467.521,084 520.607,95	112	467.523,657 520.607,628	2.593
112	467.523,657 520.607,628	113	467.527,842 520.603,288	6.029	113	467.527,842 520.603,288	114	467.535,233 520.595,965	10.404	114	467.535,233 520.595,965	115	467.537,025 520.593,892	2.74
115	467.537,025 520.593,892	116	467.542,683 520.593,609	5.665	116	467.542,683 520.593,609	117	467.548,717 520.592,949	6.07	117	467.548,717 520.592,949	118	467.550,979 520.591,631	2.618
118	467.550,979 520.591,631	119	467.551,734 520.589,37	2.384	119	467.551,734 520.589,37	120	467.551,169 520.585,883	3.532	120	467.551,169 520.585,883	121	467.551,262 520.580,324	5.56
121	467.551,262 520.580,324	122	467.553,243 520.572,314	8.251	122	467.553,243 520.572,314	123	467.559,56 520.566,284	8.733	123	467.559,56 520.566,284	124	467.568,784 520.562,976	9.799
124	467.568,784 520.562,976	125	467.578,278 520.561,854	9.56	125	467.578,278 520.561,854	126	467.584,198 520.557,162	7.554	126	467.584,198 520.557,162	127	467.587,873 520.551,245	6.965
127	467.587,873 520.551,245	128	467.600,613 520.528,967	25.664	128	467.600,613 520.528,967	129	467.618,799 520.499,042	35.018	129	467.618,799 520.499,042	130	467.634,232 520.475,911	27.807
130	467.634,232 520.475,911	131	467.644,319 520.468,123	12.744	131	467.644,319 520.468,123	132	467.651,184 520.463,981	8.018	132	467.651,184 520.463,981	133	467.675,925 520.455,049	26.304
133	467.675,925 520.455,049	134	467.697,427 520.445,469	23.54	134	467.697,427 520.445,469	135	467.706,427 520.442,098	9.611	135	467.706,427 520.442,098	136	467.711,442 520.438,304	6.288
136	467.711,442 520.438,304	137	467.711,863 520.435,4	2.934	137	467.711,863 520.435,4	138	467.710,974 520.430,528	4.952	138	467.710,974 520.430,528	139	467.707,833 520.425,844	5.64
139	467.707,833 520.425,844	140	467.697,11 520.412,65	17.002	140	467.697,11 520.412,65	141	467.686,229 520.402,197	15.088	141	467.686,229 520.402,197	142	467.684,71 520.400,089	2.598
142	467.684,71 520.400,089	143	467.682,181 520.394,525	6.112	143	467.682,181 520.394,525	144	467.681,674 520.387,529	7.014	144	467.681,674 520.387,529	145	467.681,145 520.379,05	8.495
145	467.681,145 520.379,05	146	467.680,75 520.372,924	6.139	146	467.680,75 520.372,924	147	467.675,113 520.360,276	13.847	147	467.675,113 520.360,276	148	467.673,532 520.353,359	7.095
148	467.673,532 520.353,359	149	467.673,323 520.352,267	1.112	149	467.673,323 520.352,267	150	467.693,442 520.347,097	20.773	150	467.693,442 520.347,097	151	467.693,771 520.347,011	0.34
151	467.693,771 520.347,011	152	467.703,953 520.344,354	10.523	152	467.703,953 520.344,354	153	467.717,417 520.338,945	14.51	153	467.717,417 520.338,945	154	467.719,623 520.338,059	2.377
154	467.719,623 520.338,059	155	467.730,357 520.360,734	25.087	155	467.730,357 520.360,734	156	467.736,825 520.374,399	15.118	156	467.736,825 520.374,399	157	467.743,455 520.391,251	18.109
157	467.743,455 520.391,251	158	467.747,224 520.405,004	14.26	158	467.747,224 520.405,004	159	467.749,891 520.424,411	19.589	159	467.749,891 520.424,411	160	467.748,548 520.444,589	20.223
160	467.748,548 520.444,589	161	467.748,467 520.455,086	10.497	161	467.748,467 520.455,086	162	467.752,095 520.464,604	10.186	162	467.752,095 520.464,604	163	467.748,883 520.470,784	6.965
163	467.748,883 520.470,784	164	467.743,225 520.478,146	9.285	164	467.743,225 520.478,146	165	467.736,864 520.482,804	7.884	165	467.736,864 520.482,804	166	467.730,186 520.483,344	6.7
166	467.730,186 520.483,344	167	467.674,793 520.500,643	58.031	167	467.674,793 520.500,643	168	467.671,668 520.503,29	4.095	168	467.671,668 520.503,29	169	467.666,154 520.524,406	21.824
169	467.666,154 520.524,406	170	467.660,924 520.528,151	6.433	170	467.660,924 520.528,151	171	467.638,232 520.508,244	30.186	171	467.638,232 520.508,244	172	467.631,341 520.504,007	8.089
172	467.631,341 520.504,007	173	467.626,407 520.505,08	5.049	173	467.626,407 520.505,08	174	467.622,798 520.515,966	11.469	174	467.622,798 520.515,966	175	467.618,584 520.534,967	19.463
175	467.618,584 520.534,967	176	467.612,646 520.574,257	39.736	176	467.612,646 520.574,257	177	467.611,271 520.587,837	13.649	177	467.611,271 520.587,837	178	467.613,135 520.604,132	16.401
178	467.613,135 520.604,132	179	467.572,701 520.605,539	40.458	179	467.572,701 520.605,539	180	467.573,49 520.635,716	30.187	180	467.573,49 520.635,716	181	467.580,963 520.669,501	34.602
181	467.580,963 520.669,501	182	467.618,714 520.668,069	37.778	182	467.618,714 520.668,069	183	467.635,735 520.708,812	44.155	183	467.635,735 520.708,812	184	467.652,525 520.739,846	35.285
184	467.652,525 520.739,846	185	467.684,873 520.782,853	53.814	185	467.684,873 520.782,853	186	467.694,301 520.790,241	11.978	186	467.694,301 520.790,241	187	467.733,204 520.755,223	52.342
187	467.733,204 520.755,223	188	467.787,907 520.705,984	73.6	188	467.787,907 520.705,984	189	467.848,381 520.724,189	63.155	189	467.848,381 520.724,189	190	467.866,793 520.731,036	19.644
190	467.866,793 520.731,036	191	467.894,079 520.743,634	30.054	191	467.894,079 520.743,634	192	467.909,194 520.841,231	98.761	192	467.909,194 520.841,231	193	467.906,291 520.906,9	65.733
193	467.906,291 520.906,9	194	467.907,12 520.930,399	23.514	194	467.907,12 520.930,399	195	467.876,608 520.934,733	30.818	195	467.876,608 520.934,733	196	467.847,734 520.937,541	29.01
196	467.847,734 520.937,541	197	467.847,237 520.937,41	0.514	197	467.847,237 520.937,41	198	467.773,864 520.920,159	75.374	198	467.773,864 520.920,159	199	467.773,365 520.920,149	0.499
199	467.773,365 520.920,149	200	467.746,209 520.919,601	27.162	200	467.746,209 520.919,601	201	467.743,688 520.964,257	44.727	201	467.743,688 520.964,257	202	467.736,409 521.000,033	36.509

Punct început	X / Y	Punct sfârșit	X / Y	Lungime segment	Punct început	X / Y	Punct sfârșit	X / Y	Lungime segment	Punct început	X / Y	Punct sfârșit	X / Y	Lungime segment
202	467.736,409 521.000,033	203	467.732,871 521.020,64	20.909	203	467.732,871 521.020,64	204	467.732,181 521.075,288	54.652	204	467.732,181 521.075,288	205	467.705,896 521.135,111	65.343
205	467.705,896 521.135,111	206	467.689,571 521.160,732	30.38	206	467.689,571 521.160,732	207	467.680,787 521.173,078	15.152	207	467.680,787 521.173,078	208	467.676,503 521.154,334	19.227
208	467.676,503 521.154,334	209	467.645,218 521.152,865	31.319	209	467.645,218 521.152,865	210	467.605,327 521.147,296	40.278	210	467.605,327 521.147,296	211	467.587,8 521.140,979	18.631
211	467.587,8 521.140,979	212	467.562,11 521.189,356	54.775	212	467.562,11 521.189,356	213	467.561,254 521.213,27	23.929	213	467.561,254 521.213,27	214	467.535,44 521.207,357	26.483
214	467.535,44 521.207,357	215	467.538,495 521.110,722	96.683	215	467.538,495 521.110,722	216	467.535,853 521.102,817	8.335	216	467.535,853 521.102,817	217	467.531,368 521.095,195	8.844
217	467.531,368 521.095,195	218	467.519,37 521.084,465	16.096	218	467.519,37 521.084,465	219	467.510,359 521.083,829	9.033	219	467.510,359 521.083,829	220	467.485,538 521.086,618	24.977
220	467.485,538 521.086,618	221	467.480,128 521.068,89	18.535	221	467.480,128 521.068,89	222	467.461,576 521.031,146	42.057	222	467.461,576 521.031,146	223	467.440,828 521.007,867	31.183
223	467.440,828 521.007,867	224	467.440,493 521.007,491	0.504	224	467.440,493 521.007,491	225	467.436,693 521.012,258	6.096	225	467.436,693 521.012,258	226	467.438,427 521.014,945	3.198
226	467.438,427 521.014,945	227	467.424,198 521.029,704	20.501	227	467.424,198 521.029,704	228	467.439,072 521.047,392	23.111	228	467.439,072 521.047,392	229	467.446,033 521.063,017	17.105
229	467.446,033 521.063,017	230	467.451,909 521.085,802	23.53	230	467.451,909 521.085,802	231	467.444,288 521.087,645	7.841	231	467.444,288 521.087,645	232	467.418,786 521.039,884	54.143
232	467.418,786 521.039,884	233	467.310,831 521.118,086	133.304	233	467.310,831 521.118,086	234	467.229,805 520.993,071	148.976	234	467.229,805 520.993,071	235	467.205,828 521.006,002	27.242
235	467.205,828 521.006,002	236	467.159,494 520.921,809	96.1	236	467.159,494 520.921,809	237	467.114,61 520.825,616	106.149	237	467.114,61 520.825,616	238	467.104,23 520.774,987	51.682
238	467.104,23 520.774,987	239	467.106,59 520.723,755	51.286	239	467.106,59 520.723,755	240	467.098,097 520.681,28	43.316	240	467.098,097 520.681,28	241	467.093,578 520.652,28	29.35
241	467.093,578 520.652,28	242	467.095,86 520.636,217	16.224	242	467.095,86 520.636,217	243	467.094,292 520.632,306	4.214	243	467.094,292 520.632,306	244	467.090,411 520.630,771	4.174
244	467.090,411 520.630,771	245	467.069,127 520.630,375	21.288	245	467.069,127 520.630,375	246	467.036,444 520.626,202	32.948	246	467.036,444 520.626,202	247	467.023,342 520.620,603	14.248
247	467.023,342 520.620,603	248	467.014,519 520.611,345	12.789	248	467.014,519 520.611,345	249	466.996,649 520.561,571	52.885	249	466.996,649 520.561,571	250	466.980,799 520.508,68	55.215
250	466.980,799 520.508,68	251	466.978,115 520.478,916	29.885	251	466.978,115 520.478,916	252	466.980,298 520.455,716	23.302	252	466.980,298 520.455,716	253	466.985,795 520.445,963	11.195
253	466.985,795 520.445,963	254	467.004,216 520.434,308	21.798	254	467.004,216 520.434,308	255	467.059,139 520.410,204	59.979	255	467.059,139 520.410,204	256	467.079,415 520.393,092	26.532
256	467.079,415 520.393,092	257	467.083,001 520.385,143	8.72	257	467.083,001 520.385,143	258	467.083,426 520.371,609	13.541	258	467.083,426 520.371,609	259	467.078,762 520.363,255	9.568
259	467.078,762 520.363,255	260	467.004,905 520.301,554	96.239	260	467.004,905 520.301,554	261	466.996,018 520.283,663	19.977	261	466.996,018 520.283,663	262	466.993,026 520.267,472	16.465
262	466.993,026 520.267,472	263	466.989,163 520.226,166	41.486	263	466.989,163 520.226,166	264	466.979,28 520.190,133	37.364	264	466.979,28 520.190,133	265	466.973,761 520.173,154	17.853
265	466.973,761 520.173,154	266	466.974,401 520.152,551	20.613	266	466.974,401 520.152,551	267	466.982,266 520.098,669	54.453	267	466.982,266 520.098,669	268	466.992,189 520.057,826	42.031
268	466.992,189 520.057,826	269	467.005,841 520.029,02	31.877	269	467.005,841 520.029,02	270	467.015,049 519.999,649	30.781	270	467.015,049 519.999,649	271	467.018,202 520.003,327	4.844
271	467.018,202 520.003,327	272	467.021,75 520.004,115	3.634	272	467.021,75 520.004,115	273	467.023,265 520.003,932	1.526	273	467.023,265 520.003,932	274	467.026,088 520.003,589	2.844
274	467.026,088 520.003,589	275	467.030,986 520.002,671	4.983	275	467.030,986 520.002,671	276	467.032,395 520.002,407	1.434	276	467.032,395 520.002,407	277	467.033,329 520.002,7	0.979
277	467.033,329 520.002,7	278	467.034,958 520.003,212	1.708	278	467.034,958 520.003,212	279	467.036,997 520.003,852	2.137	279	467.036,997 520.003,852	280	467.038,178 520.007,924	4.24
280	467.038,178 520.007,924	281	467.038,143 520.008,199	0.277	281	467.038,143 520.008,199	282	467.037,21 520.015,49	7.35	282	467.037,21 520.015,49	283	467.036,755 520.019,043	3.582
283	467.036,755 520.019,043	284	467.036,75 520.019,085	0.042	284	467.036,75 520.019,085	285	467.036,053 520.024,157	5.12	285	467.036,053 520.024,157	286	467.036,091 520.024,28	0.129
286	467.036,091 520.024,28	287	467.037,157 520.027,766	3.645	287	467.037,157 520.027,766	288	467.040,869 520.031,275	5.108	288	467.040,869 520.031,275	289	467.042,132 520.033,562	2.613
289	467.042,132 520.033,562	290	467.042,475 520.034,182	0.709	290	467.042,475 520.034,182	291	467.042,456 520.034,545	0.363	291	467.042,456 520.034,545	292	467.042,314 520.037,289	2.748
292	467.042,314 520.037,289	293	467.042,173 520.039,998	2.713	293	467.042,173 520.039,998	294	467.041,081 520.049,119	9.186	294	467.041,081 520.049,119	295	467.040,343 520.055,284	6.209
295	467.040,343 520.055,284	296	467.039,965 520.058,444	3.183	296	467.039,965 520.058,444	297	467.039,925 520.065,92	7.476	297	467.039,925 520.065,92	298	467.039,91 520.068,49	2.57
298	467.039,91 520.068,49	299	467.039,867 520.076,516	8.026	299	467.039,867 520.076,516	300	467.040,32 520.082,166	5.668	300	467.040,32 520.082,166	301	467.040,672 520.086,568	4.416

Punct început	X / Y	Punct sfârșit	X / Y	Lungime segment	Punct început	X / Y	Punct sfârșit	X / Y	Lungime segment	Punct început	X / Y	Punct sfârșit	X / Y	Lungime segment
301	467.040,672 520.086,568	302	467.041,683 520.099,181	12.653	302	467.041,683 520.099,181	303	467.041,67 520.099,42	0.239	303	467.041,67 520.099,42	304	467.041,614 520.100,475	1.056
304	467.041,614 520.100,475	305	467.041,487 520.102,891	2.419	305	467.041,487 520.102,891	306	467.041,247 520.107,431	4.546	306	467.041,247 520.107,431	307	467.039,182 520.115,463	8.293
307	467.039,182 520.115,463	308	467.038,468 520.119,101	3.707	308	467.038,468 520.119,101	309	467.037,866 520.122,162	3.12	309	467.037,866 520.122,162	310	467.036,794 520.127,619	5.561
310	467.036,794 520.127,619	311	467.036,83 520.127,833	0.217	311	467.036,83 520.127,833	312	467.037,911 520.134,315	6.572	312	467.037,911 520.134,315	313	467.038,098 520.135,434	1.135
313	467.038,098 520.135,434	314	467.040,596 520.140,861	5.974	314	467.040,596 520.140,861	315	467.040,669 520.140,978	0.138	315	467.040,669 520.140,978	316	467.046,596 520.150,428	11.155
316	467.046,596 520.150,428	317	467.047,315 520.151,575	1.354	317	467.047,315 520.151,575	318	467.047,642 520.153,54	1.992	318	467.047,642 520.153,54	319	467.048,092 520.156,239	2.736
319	467.048,092 520.156,239	320	467.048,304 520.163,52	7.284	320	467.048,304 520.163,52	321	467.048,294 520.163,561	0.042	321	467.048,294 520.163,561	322	467.047,192 520.167,97	4.545
322	467.047,192 520.167,97	323	467.046,537 520.170,589	2.7	323	467.046,537 520.170,589	324	467.044,07 520.172,71	3.253	324	467.044,07 520.172,71	325	467.040,452 520.175,82	4.771
325	467.040,452 520.175,82	326	467.028,679 520.184,071	14.376	326	467.028,679 520.184,071	327	467.025,876 520.189,287	5.921	327	467.025,876 520.189,287	328	467.025,758 520.189,756	0.484
328	467.025,758 520.189,756	329	467.024,153 520.196,11	6.554	329	467.024,153 520.196,11	330	467.022,696 520.201,882	5.953	330	467.022,696 520.201,882	331	467.018,239 520.226,562	25.079
331	467.018,239 520.226,562	332	467.018,494 520.242,718	16.158	332	467.018,494 520.242,718	333	467.018,748 520.254,168	11.453	333	467.018,748 520.254,168	334	467.021,275 520.270,45	16.477
334	467.021,275 520.270,45	335	467.022,801 520.277,986	7.689	335	467.022,801 520.277,986	336	467.025,135 520.282,919	5.457	336	467.025,135 520.282,919	1	467.034,447 520.291,482	12.651

** Lungimile segmentelor sunt determinate în planul de proiecție Stereo 70 și sunt rotunjite la 1 milimetru.

*** Distanța dintre puncte este formată din segmente cumulate ce sunt mai mici decât valoarea 1 milimetru.

**DATE DESPRE IMOBILUL NR. 2507**

Oficiul de Cadastru și Publicitate Imobiliară SIBIU
Biroul de Cadastru și Publicitate Imobiliară Medias

A. Partea I. Descrierea imobilului

TEREN Extravilan

Adresa: Jud. Sibiu

Nr. Crt	Nr cadastral Nr. topografic	Suprafața* (mp)	Observații / Referințe
A1		12.800	Sector cadastral:39 Teren neimprejmuit;

B. Partea II. Proprietari și acte

Inscrieri privitoare la dreptul de proprietate și alte drepturi reale	Referințe
/	
Act Administrativ nr. 810/11, din 23/11/1999 emis de CJSDPAT SIBIU;	
B1	A1
Intabulare, drept de PROPRIETATE, Legea 18/1991, dobandit prin Reconstituire, cota actuala 1/1, cota initiala 1/1 1) MAURER MIHAIL	

C. Partea III. SARCINI .

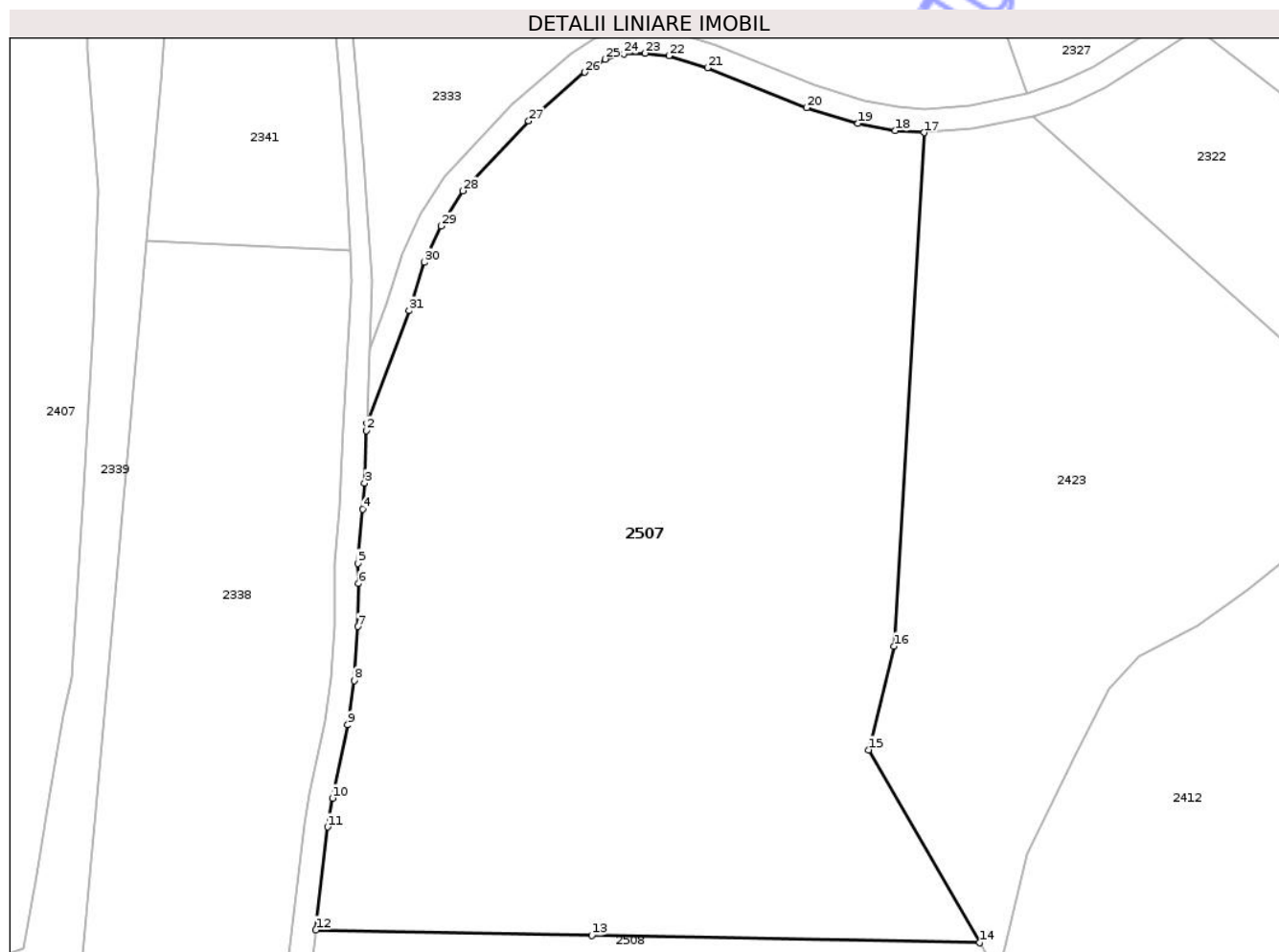
Inscrieri privind dezmembramintele dreptului de proprietate, drepturi reale de garanție și sarcini	Referințe
NU SUNT	

Anexa Nr. 1 La Partea I

Teren

Nr cadastral	Suprafața (mp)*	Observații / Referințe
	12.800	

* Suprafața este determinată în planul de proiecție Stereo 70.



Date referitoare la teren

Crt	Categorie folosință	Intravilan	Suprafața (mp)	Tarla	Parcelă	Nr. topo	Observații / Referințe
1	arabil	NU	11.547	39	701/22	-	
2	ape statatoare	NU	1.253	39	701/22	-	

Lungime Segmente

1) Valorile lungimilor segmentelor sunt obținute din proiecție în plan.

Punct început	X / Y	Punct sfârșit	X / Y	Lungime segment (** (m))
1	470.380,471 527.536,644	2	470.380,425 527.535,388	1.257
3	470.380,095 527.526,487	4	470.379,772 527.522,059	4.44
5	470.378,98 527.512,889	6	470.379,083 527.509,439	3.452
7	470.378,943 527.502,191	8	470.378,317 527.493,009	9.203

Punct început	X / Y	Punct sfârșit	X / Y	Lungime segment (** (m))
2	470.380,425 527.535,388	3	470.380,095 527.526,487	8.907
4	470.379,772 527.522,059	5	470.378,98 527.512,889	9.204
6	470.379,083 527.509,439	7	470.378,943 527.502,191	7.249
8	470.378,317 527.493,009	9	470.377,225 527.485,489	7.599

Punct început	X / Y	Punct sfârșit	X / Y	Lungime segment (** (m)
9	470.377,225 527.485,489	10	470.374,629 527.473,097	12.661
11	470.373,823 527.468,208	12	470.371,819 527.450,728	17.594
13	470.418,623 527.449,83	14	470.484,427 527.448,567	65.816
15	470.465,644 527.481,278	16	470.469,871 527.498,835	18.059
17	470.475,034 527.585,908	18	470.470,15 527.586,237	4.895
19	470.463,828 527.587,479	20	470.455,07 527.590,133	9.151
21	470.438,287 527.596,892	22	470.431,711 527.598,942	6.888
23	470.427,677 527.599,367	24	470.424,058 527.599,23	3.622
25	470.420,886 527.598,357	26	470.417,441 527.596,136	4.099
27	470.407,953 527.587,87	28	470.396,75 527.576,053	16.283
29	470.393,054 527.570,087	30	470.390,259 527.563,941	6.752
31	470.387,67 527.555,698	1	470.380,471 527.536,644	20.369

Punct început	X / Y	Punct sfârșit	X / Y	Lungime segment (** (m)
10	470.374,629 527.473,097	11	470.373,823 527.468,208	4.955
12	470.371,819 527.450,728	13	470.418,623 527.449,83	46.813
14	470.484,427 527.448,567	15	470.465,644 527.481,278	37.72
16	470.469,871 527.498,835	17	470.475,034 527.585,908	87.226
18	470.470,15 527.586,237	19	470.463,828 527.587,479	6.443
20	470.455,07 527.590,133	21	470.438,287 527.596,892	18.093
22	470.431,711 527.598,942	23	470.427,677 527.599,367	4.056
24	470.424,058 527.599,23	25	470.420,886 527.598,357	3.29
26	470.417,441 527.596,136	27	470.407,953 527.587,87	12.584
28	470.396,75 527.576,053	29	470.393,054 527.570,087	7.018
30	470.390,259 527.563,941	31	470.387,67 527.555,698	8.64

** Lungimile segmentelor sunt determinate în planul de proiecție Stereo 70 și sunt rotunjite la 1 milimetru.

*** Distanța dintre puncte este formată din segmente cumulate ce sunt mai mici decât valoarea 1 milimetru.

**DATE DESPRE IMOBILUL NR. 2508**

Oficiul de Cadastru și Publicitate Imobiliară SIBIU
Biroul de Cadastru și Publicitate Imobiliară Medias

A. Partea I. Descrierea imobilului

TEREN Extravilan

Adresa: Jud. Sibiu

Nr. Crt	Nr cadastral Nr. topografic	Suprafața* (mp)	Observații / Referințe
A1		9.900	Sector cadastral:39 Teren neimprejmuit;

B. Partea II. Proprietari și acte

Inscrieri privitoare la dreptul de proprietate și alte drepturi reale	Referințe
/	
Act Administrativ nr. 810/11, din 23/11/1999 emis de CJSDPAT SIBIU;	
B1	A1
Intabulare, drept de PROPRIETATE, Legea 18/1991, dobandit prin Reconstituire, cota actuala 1/1, cota initiala 1/1	
1) MAURER MIHAIL	

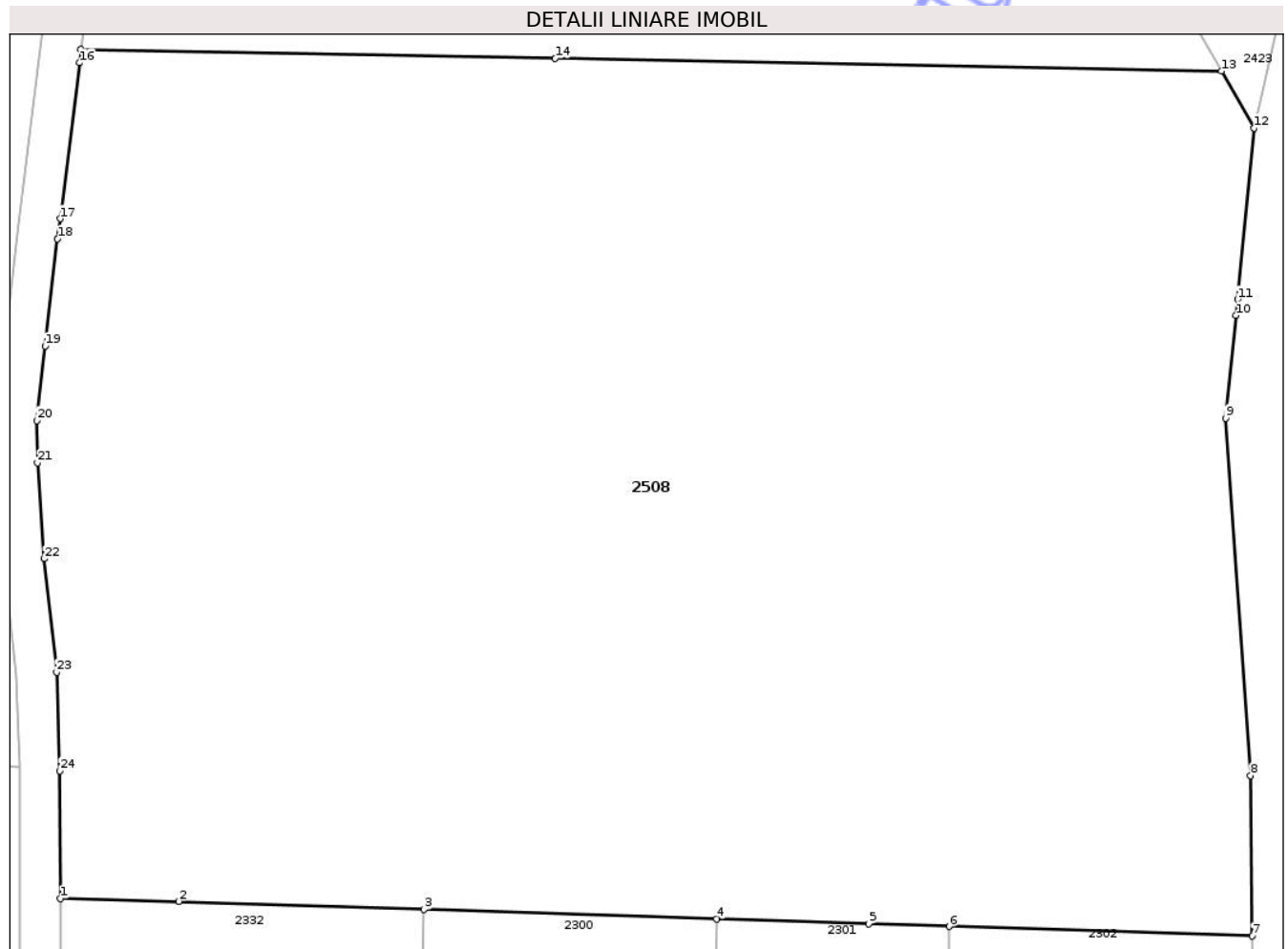
C. Partea III. SARCINI .

Inscrieri privind dezmembramintele dreptului de proprietate, drepturi reale de garanție și sarcini	Referințe
NU SUNT	

Teren

Nr cadastral	Suprafața (mp)*	Observații / Referințe
	9.900	

* Suprafața este determinată în planul de proiecție Stereo 70.



Date referitoare la teren

Crt	Categorie folosință	Intra vilan	Suprafața (mp)	Tarla	Parcelă	Nr. topo	Observații / Referințe
1	arabil	NU	5.161	39	691/15	-	
2	ape statatoare	NU	1.331	39	691/15	-	
3	faneata	NU	3.408	39	691/15	-	

Lungime Segmente

1) Valorile lungimilor segmentelor sunt obținute din proiecție în plan.

Punct început	X / Y	Punct sfârșit	X / Y	Lungime segment (** (m)
1	470.369,778 527.366,961	2	470.381,449 527.366,669	11.675
3	470.405,693 527.365,873	4	470.434,581 527.364,924	28.904
5	470.449,597 527.364,452	6	470.457,519 527.364,203	7.926

Punct început	X / Y	Punct sfârșit	X / Y	Lungime segment (** (m)
2	470.381,449 527.366,669	3	470.405,693 527.365,873	24.257
4	470.434,581 527.364,924	5	470.449,597 527.364,452	15.023
6	470.457,519 527.364,203	7	470.487,46 527.363,262	29.956

Punct început	X / Y	Punct sfârșit	X / Y	Lungime segment (** (m)
7	470.487,46 527.363,262	8	470.487,294 527.379,09	15.829
9	470.484,86 527.414,326	10	470.485,847 527.424,47	10.192
11	470.486,002 527.426,06	12	470.487,647 527.442,959	16.979
13	470.484,427 527.448,567	14	470.418,623 527.449,83	65.816
15	470.371,819 527.450,728	16	470.371,667 527.449,396	1.341
17	470.369,749 527.434,02	18	470.369,499 527.432,018	2.018
19	470.368,282 527.421,459	20	470.367,446 527.414,106	7.4
21	470.367,522 527.409,932	22	470.368,196 527.400,476	9.48
23	470.369,415 527.389,282	24	470.369,734 527.379,56	9.727

Punct început	X / Y	Punct sfârșit	X / Y	Lungime segment (** (m)
8	470.487,294 527.379,09	9	470.484,86 527.414,326	35.32
10	470.485,847 527.424,47	11	470.486,002 527.426,06	1.598
12	470.487,647 527.442,959	13	470.484,427 527.448,567	6.467
14	470.418,623 527.449,83	15	470.371,819 527.450,728	46.813
16	470.371,667 527.449,396	17	470.369,749 527.434,02	15.495
18	470.369,499 527.432,018	19	470.368,282 527.421,459	10.629
20	470.367,446 527.414,106	21	470.367,522 527.409,932	4.175
22	470.368,196 527.400,476	23	470.369,415 527.389,282	11.26
24	470.369,734 527.379,56	1	470.369,778 527.366,961	12.599

** Lungimile segmentelor sunt determinate în planul de proiecție Stereo 70 și sunt rotunjite la 1 milimetru.

*** Distanța dintre puncte este formată din segmente cumulate ce sunt mai mici decât valoarea 1 milimetru.

Neutilizabil în
Civil

**DATE DESPRE IMOBILUL NR. 2509**

Oficiul de Cadastru și Publicitate Imobiliară SIBIU
Biroul de Cadastru și Publicitate Imobiliară Medias

A. Partea I. Descrierea imobilului

TEREN Extravilan

Adresa: Jud. Sibiu

Nr. Crt	Nr cadastral Nr. topografic	Suprafața* (mp)	Observații / Referințe
A1		Din acte: 1.453 Masurata: 282	Sector cadastral:84 Teren neimprejmuit;

B. Partea II. Proprietari și acte

Inscrieri privitoare la dreptul de proprietate și alte drepturi reale		Referințe
/		
Act Notarial nr. 169, din 09/11/2018 emis de NP LOHAN FLORENTINA GEORGETA;		
B1	Intabulare, drept de PROPRIETATE, cu titlu de moștenire, dobandit prin Succesiune, cota actuala 2/8, cota initiala 2/8 1) KOCS DIONISIE, jr	A1
B2	Intabulare, drept de PROPRIETATE, cu titlu de moștenire, dobandit prin Succesiune, cota actuala 2/8, cota initiala 2/8 1) KOCS NICOLAE-MIRCEA	A1
B3	Intabulare, drept de PROPRIETATE, cu titlu de moștenire, dobandit prin Succesiune, cota actuala 2/8, cota initiala 2/8 1) KOCS ALEXANDRU	A1
B4	Intabulare, drept de PROPRIETATE, cu titlu de moștenire, dobandit prin Succesiune, cota actuala 1/8, cota initiala 1/8 1) KOCS DARIA-ANASTASIA	A1
B5	Intabulare, drept de PROPRIETATE, cu titlu de moștenire, dobandit prin Succesiune, cota actuala 1/8, cota initiala 1/8 1) KOCS CARLA-FLORINA	A1

C. Partea III. SARCINI .

Inscrieri privind dezmembramintele dreptului de proprietate, drepturi reale de garanție și sarcini	Referințe
NU SUNT	

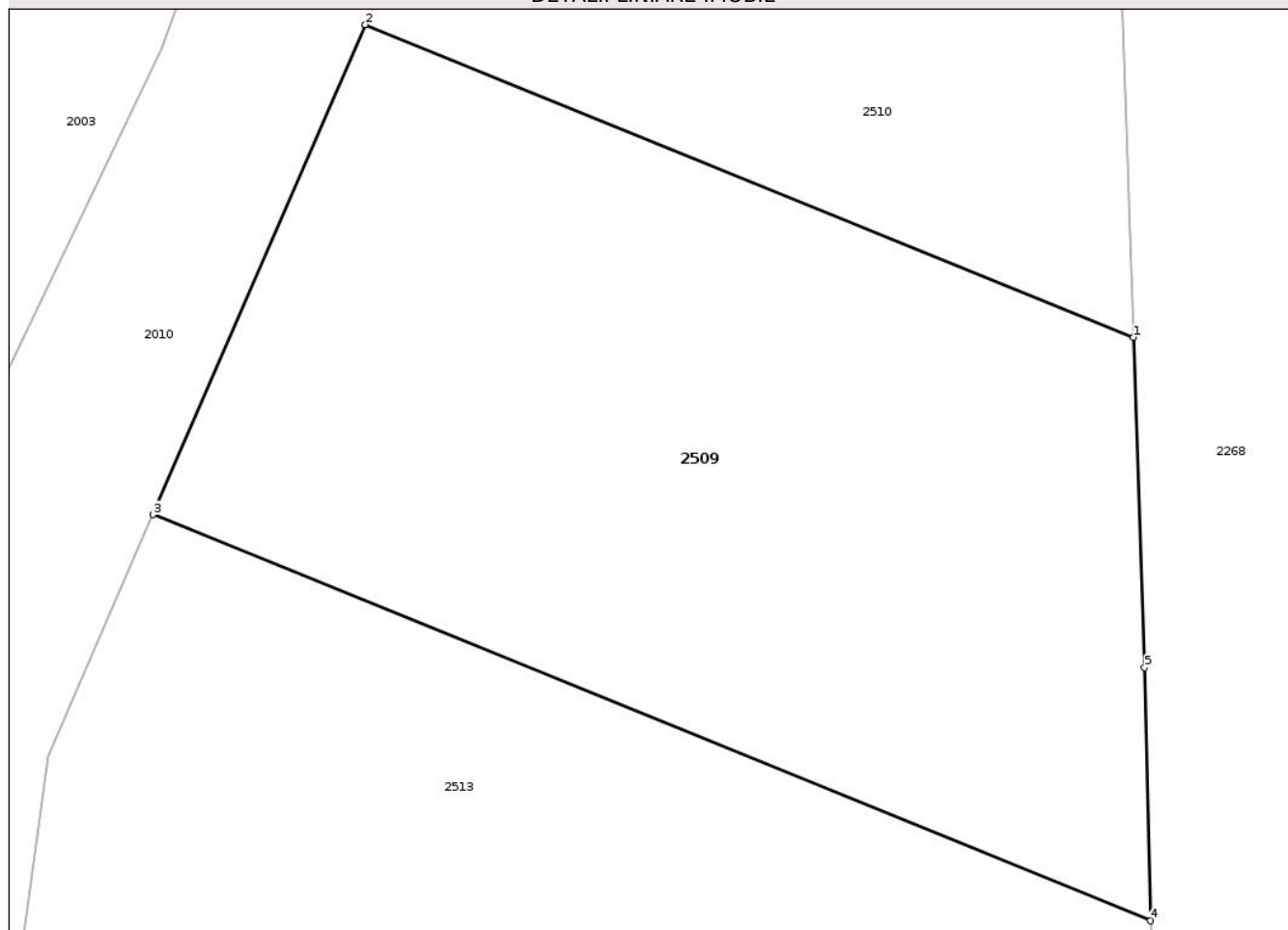
Anexa Nr. 1 La Partea I

Teren

Nr cadastral	Suprafața (mp)*	Observații / Referințe
	Din acte: 1.453 Masurata: 282	

* Suprafața este determinată în planul de proiecție Stereo 70.

DETALII LINIARE IMOBIL



Date referitoare la teren

Crt	Categorie folosință	Intra vilan	Suprafața (mp)	Tarla	Parcelă	Nr. topo	Observații / Referințe
1	arabil	NU	282	83	2251/3/1/2/2	-	NR. PARCELĂ 2251/3/1/2 GREȘIT ÎN ACT; Imobilul este străbătut de drum, de aceea se dezmembrează în 2 imobile astfel: imobilul 1 - ID 2509 în suprafață de 282 mp, imobilul 2 - ID 2005 în suprafață de 1171 mp, însumând o suprafață totală de 1453 mp.

Lungime Segmente

1) Valorile lungimilor segmentelor sunt obținute din proiecție în plan.

Punct început	X / Y	Punct sfârșit	X / Y	Lungime segment (** (m)
1	467.696,484 518.384,302	2	467.678,423 518.391,654	19.5
2	467.678,423 518.391,654	3	467.673,427 518.380,131	12.559

Punct început	X / Y	Punct sfârșit	X / Y	Lungime segment (** (m)
3	467.673,427 518.380,131	4	467.696,89 518.370,581	25.332
4	467.696,89 518.370,581	5	467.696,752 518.376,533	5.954
5	467.696,752 518.376,533	1	467.696,484 518.384,302	7.774

** Lungimile segmentelor sunt determinate în planul de proiecție Stereo 70 și sunt rotunjite la 1 milimetru.

*** Distanța dintre puncte este formată din segmente cumulate ce sunt mai mici decât valoarea 1 milimetru.

Neutilizabil în Circuitul Civil



DATE DESPRE IMOBILUL NR. 2510

Oficiul de Cadastru și Publicitate Imobiliară SIBIU
Biroul de Cadastru și Publicitate Imobiliară Medias

A. Partea I. Descrierea imobilului

TEREN Extravilan

Adresa: Jud. Sibiu

Nr. Crt	Nr cadastral Nr. topografic	Suprafața* (mp)	Observații / Referințe
A1		Din acte: 1.453 Masurata: 186	Sector cadastral:84 Teren neimprejmuit;

B. Partea II. Proprietari și acte

Inscrieri privitoare la dreptul de proprietate și alte drepturi reale		Referințe
/		
Act Administrativ nr. 2900, din 24/07/2024 emis de PRIMĂRIA COMUNEI HOGHILAG;		
B1	Inscrierea posesiei, drept de PROPRIETATE, dobândit prin Lege, cota actuala 1/1, cota initiala 1/1 1) NEIDENTIFICAT NEIDENTIFICAT	A1
Act Normativ nr. 7, din 13/03/1996 emis de PARLAMENTUL ROMÂNIEI;		
B2	Se notează mențiunea de proprietar neidentificat	A1

C. Partea III. SARCINI .

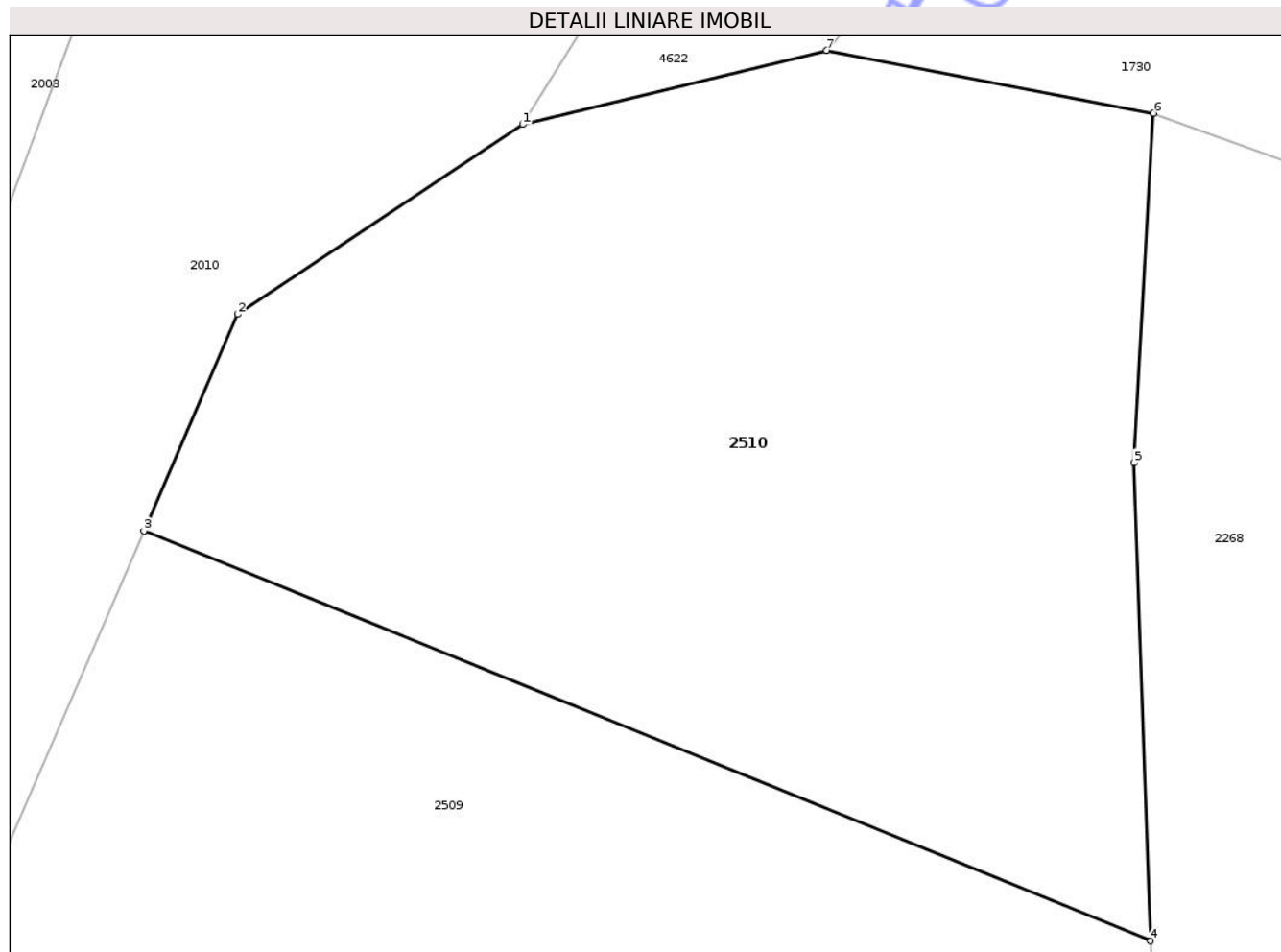
Inscrieri privind dezmembramentele dreptului de proprietate, drepturi reale de garanție și sarcini	Referințe
NU SUNT	

Anexa Nr. 1 La Partea I

Teren

Nr cadastral	Suprafața (mp)*	Observații / Referințe
	Din acte: 1.453 Masurata: 186	

* Suprafața este determinată în planul de proiecție Stereo 70.



Date referitoare la teren

Crt	Categorie folosință	Intra vilan	Suprafața (mp)	Tarla	Parcelă	Nr. topo	Observații / Referințe
1	arabil	NU	186	83	2251/2/1/1/2	-	

Lungime Segmente

1) Valorile lungimilor segmentelor sunt obținute din proiecție în plan.

Punct început	X / Y	Punct sfârșit	X / Y	Lungime segment (** (m)
1	467.685,22 518.398,946	2	467.680,108 518.395,541	6.142
2	467.680,108 518.395,541	3	467.678,423 518.391,654	4.237
3	467.678,423 518.391,654	4	467.696,484 518.384,302	19.5
4	467.696,484 518.384,302	5	467.696,187 518.392,874	8.577
5	467.696,187 518.392,874	6	467.696,541 518.399,148	6.284

Punct început	X / Y	Punct sfârșit	X / Y	Lungime segment (** (m)
6	467.696,541 518.399,148	7	467.690,676 518.400,274	5.972
7	467.690,676 518.400,274	1	467.685,22 518.398,946	5.615

** Lungimile segmentelor sunt determinate în planul de proiecție Stereo 70 și sunt rotunjite la 1 milimetru.

*** Distanța dintre puncte este formată din segmente cumulate ce sunt mai mici decât valoarea 1 milimetru.

Neutilizabil în Circuitul Civil

**DATE DESPRE IMOBILUL NR. 2050**

Oficiul de Cadastru și Publicitate Imobiliară SIBIU
Biroul de Cadastru și Publicitate Imobiliară Medias

A. Partea I. Descrierea imobilului

TEREN Extravilan

Adresa: Jud. Sibiu

Nr. Crt	Nr cadastral Nr. topografic	Suprafața* (mp)	Observații / Referințe
A1		3.000	Sector cadastral:69 Teren neimprejmuit;

B. Partea II. Proprietari și acte

Inscrieri privitoare la dreptul de proprietate și alte drepturi reale	Referințe
/	
Act Notarial nr. 84, din 13/01/2005 emis de NP DANIEL CRISTEA (CM nr.3/13.01.2005 emis de NP DANIEL CRISTEA, Act de partaj nr.211/30.01.2001 emis de NP FLORENTINA LOHAN);	
B1	Intabulare, drept de PROPRIETATE, cu titlu de partaj succesoral, dobandit prin Conventie, cota actuala 1/1, cota initiala 1/1
	A1
1) STROILĂ FLAVIUS-MIHAI	

C. Partea III. SARCINI .

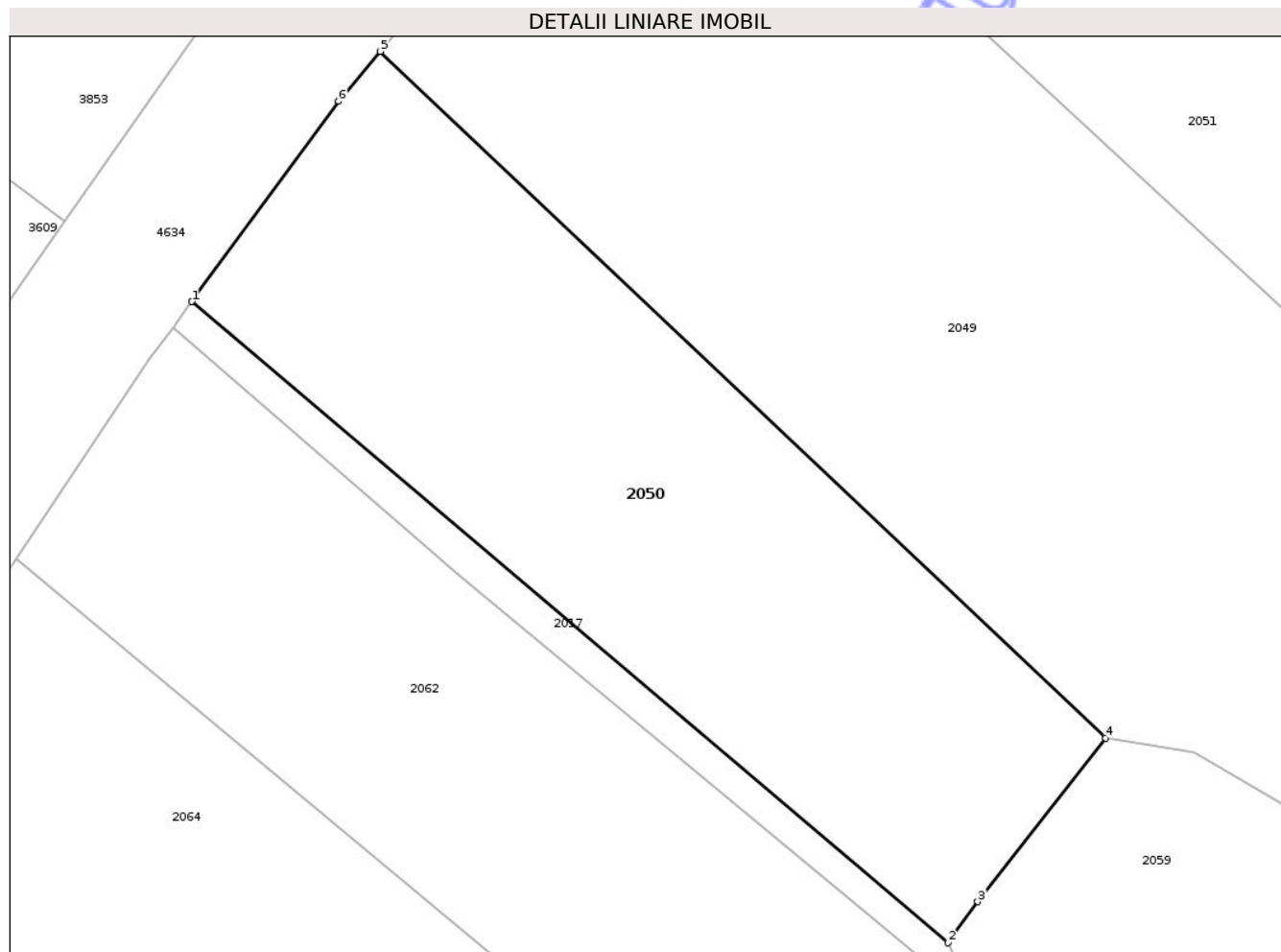
Inscrieri privind dezmembramintele dreptului de proprietate, drepturi reale de garanție și sarcini	Referințe
NU SUNT	

Anexa Nr. 1 La Partea I

Teren

Nr cadastral	Suprafața (mp)*	Observații / Referințe
	3.000	

* Suprafața este determinată în planul de proiecție Stereo 70.



Date referitoare la teren

Crt	Categorie folosință	Intra vilan	Suprafața (mp)	Tarla	Parcelă	Nr. topo	Observații / Referințe
1	arabil	NU	3.000	67	1474/34	-	

Lungime Segmente

1) Valorile lungimilor segmentelor sunt obținute din proiecție în plan.

Punct început	X / Y	Punct sfârșit	X / Y	Lungime segment (** (m)
1	468.243,76 522.113,649	2	468.321,599 522.047,74	101.995
2	468.321,599 522.047,74	3	468.324,634 522.051,95	5.19
3	468.324,634 522.051,95	4	468.337,791 522.068,779	21.362
4	468.337,791 522.068,779	5	468.263,151 522.139,365	102.73
5	468.263,151 522.139,365	6	468.258,875 522.134,248	6.668

Punct început	X / Y	Punct sfârșit	X / Y	Lungime segment (** (m)
6	468.258,875 522.134,248	1	468.243,76 522.113,649	25.55

** Lungimile segmentelor sunt determinate în planul de proiecție Stereo 70 și sunt rotunjite la 1 milimetru.

*** Distanța dintre puncte este formată din segmente cumulate ce sunt mai mici decât valoarea 1 milimetru.

Neutilizabil în Circuitul Civil

**DATE DESPRE IMOBILUL NR. 2051**

Oficiul de Cadastru și Publicitate Imobiliară SIBIU
Biroul de Cadastru și Publicitate Imobiliară Medias

A. Partea I. Descrierea imobilului

TEREN Extravilan

Adresa: Jud. Sibiu

Nr. Crt	Nr cadastral Nr. topografic	Suprafața* (mp)	Observații / Referințe
A1		3.000	Sector cadastral:69 Teren neimprejmit;

B. Partea II. Proprietari și acte

Inscrieri privitoare la dreptul de proprietate și alte drepturi reale	Referințe
/	
Act Administrativ nr. 302/31, din 05/01/1993 emis de CJSDPAT SIBIU;	
B1	A1
Intabulare, drept de PROPRIETATE, Legea 18/1991, dobandit prin Reconstituire, cota actuala 1/1, cota initiala 1/1 1) STOICA GHERGHE DEFUNCT:Da	

C. Partea III. SARCINI .

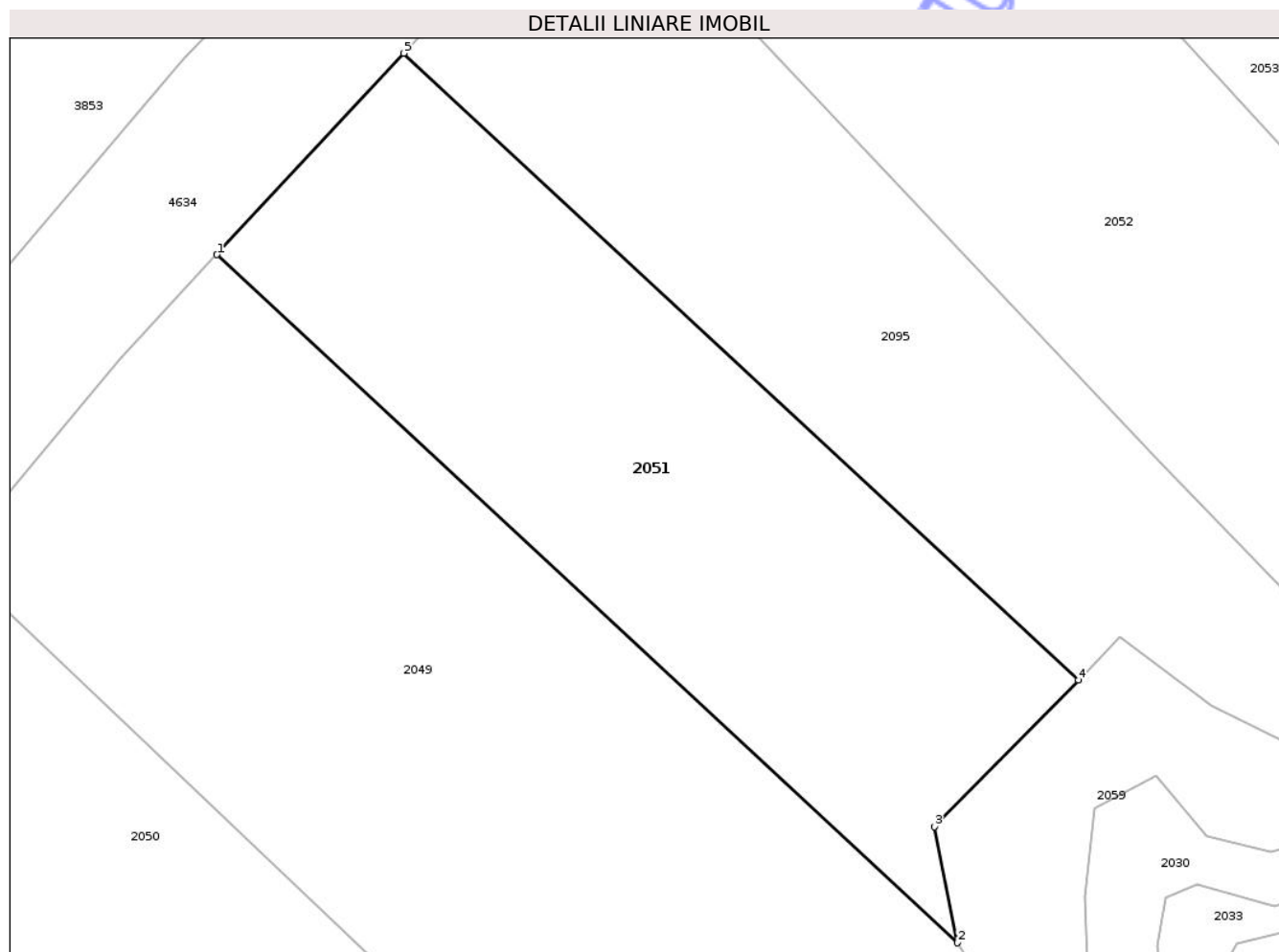
Inscrieri privind dezmembramintele dreptului de proprietate, drepturi reale de garanție și sarcini	Referințe
NU SUNT	

Anexa Nr. 1 La Partea I

Teren

Nr cadastral	Suprafața (mp)*	Observații / Referințe
	3.000	

* Suprafața este determinată în planul de proiecție Stereo 70.



Date referitoare la teren

Crt	Categorie folosință	Intra vilan	Suprafața (mp)	Tarla	Parcelă	Nr. topo	Observații / Referințe
1	arabil	NU	3.000	67	1474/31	-	

Lungime Segmente

1) Valorile lungimilor segmentelor sunt obținute din proiecție în plan.

Punct început	X / Y	Punct sfârșit	X / Y	Lungime segment (** (m)
1	468.291,866 522.172,455	2	468.372,162 522.097,886	109.581
2	468.372,162 522.097,886	3	468.369,653 522.110,459	12.821
3	468.369,653 522.110,459	4	468.385,259 522.126,37	22.287
4	468.385,259 522.126,37	5	468.312,131 522.194,281	99.798
5	468.312,131 522.194,281	1	468.291,866 522.172,455	29.783

** Lungimile segmentelor sunt determinate în planul de proiecție Stereo 70 și sunt rotunjite la 1 milimetru.

*** Distanța dintre puncte este formată din segmente cumulate ce sunt mai mici decât valoarea 1 milimetru.

Neutilizabil în Circuitul
Civil

**DATE DESPRE IMOBILUL NR. 2052**

Oficiul de Cadastru și Publicitate Imobiliară SIBIU
Biroul de Cadastru și Publicitate Imobiliară Medias

A. Partea I. Descrierea imobilului

TEREN Extravilan

Adresa: Jud. Sibiu

Nr. Crt	Nr cadastral Nr. topografic	Suprafața* (mp)	Observații / Referințe
A1		Din acte: 3.000 Masurata: 6.000	Sector cadastral:69 Teren neimprejmuit;

B. Partea II. Proprietari și acte

Inscrieri privitoare la dreptul de proprietate și alte drepturi reale		Referințe
/		
Act Administrativ nr. 299/31, din 07/01/1993 emis de CJSDPAT SIBIU;		
B1	Intabulare, drept de PROPRIETATE, Legea 18/1991, dobandit prin Reconstituire, cota actuala 1/1, cota initiala 1/1 1) ROTAR MARIA 2) DUMBREAN EMIL-VISARION DEFUNCT:Da	A1

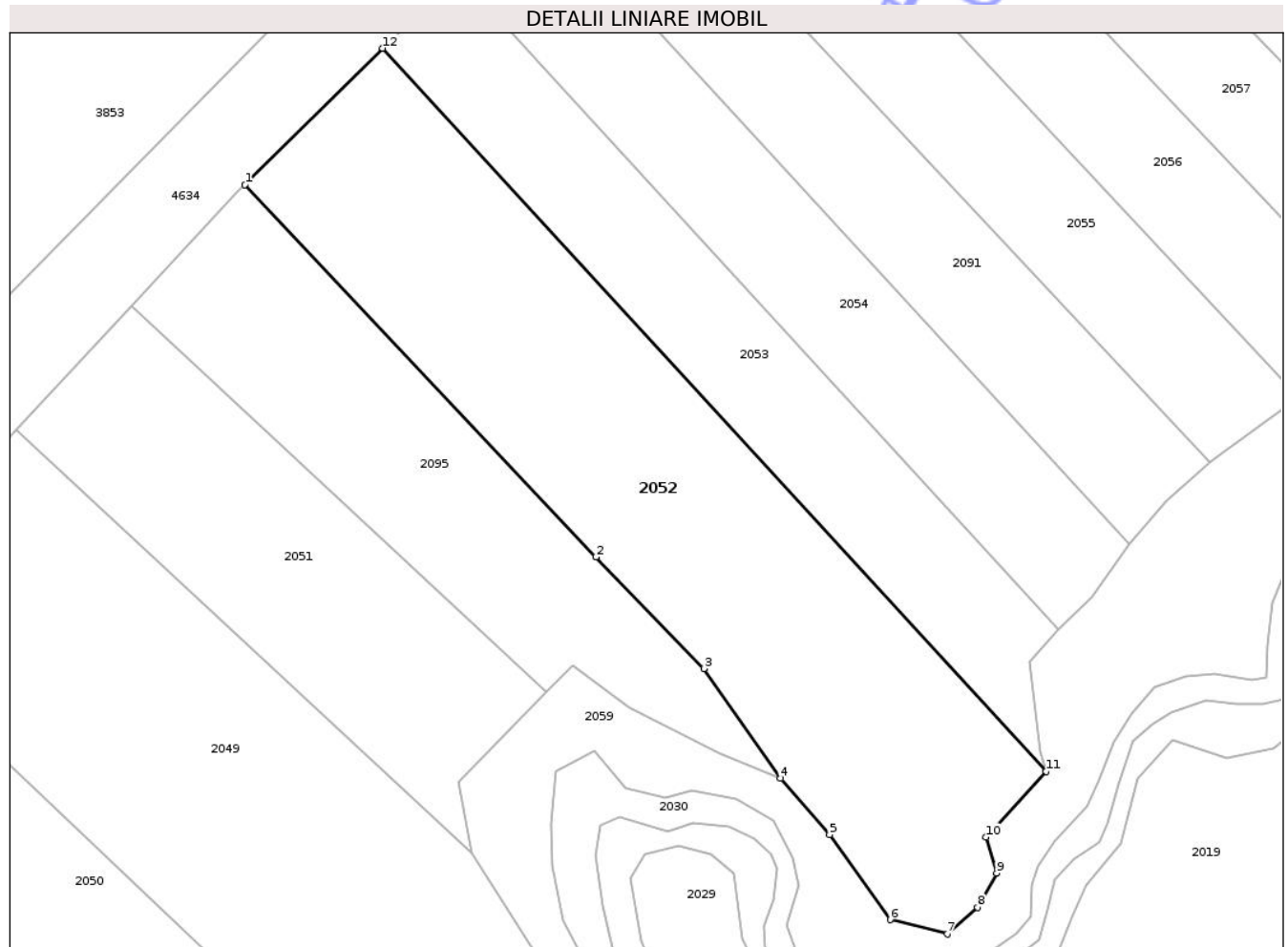
C. Partea III. SARCINI .

Inscrieri privind dezmembramintele dreptului de proprietate, drepturi reale de garanție și sarcini	Referințe
NU SUNT	

Teren

Nr cadastral	Suprafața (mp)*	Observații / Referințe
	Din acte: 3.000 Masurata: 6.000	

* Suprafața este determinată în planul de proiecție Stereo 70.



Date referitoare la teren

Crt	Categorie folosință	Intra vilan	Suprafața (mp)	Tarla	Parcelă	Nr. topo	Observații / Referințe
1	arabil	NU	6.000	67	1474/28, 1474/29	-	

Lungime Segmente

1) Valorile lungimilor segmentelor sunt obținute din proiecție în plan.

Punct început	X / Y	Punct sfârșit	X / Y	Lungime segment (** (m)
1	468.332,117 522.215,668	2	468.393,939 522.150,08	90.132
2	468.393,939 522.150,08	3	468.412,946 522.130,443	27.329
3	468.412,946 522.130,443	4	468.426,444 522.111,117	23.573
4	468.426,444 522.111,117	5	468.435,073 522.101,2	13.146
5	468.435,073 522.101,2	6	468.445,719 522.086,222	18.376

Punct început	X / Y	Punct sfârșit	X / Y	Lungime segment (** (m)
6	468.445,719 522.086,222	7	468.455,793 522.083,689	10.388
7	468.455,793 522.083,689	8	468.461,124 522.088,371	7.095
8	468.461,124 522.088,371	9	468.464,447 522.094,439	6.918
9	468.464,447 522.094,439	10	468.462,632 522.100,744	6.561
10	468.462,632 522.100,744	11	468.473,167 522.112,339	15.666
11	468.473,167 522.112,339	12	468.356,39 522.239,668	172.77
12	468.356,39 522.239,668	1	468.332,117 522.215,668	34.135

** Lungimile segmentelor sunt determinate în planul de proiecție Stereo 70 și sunt rotunjite la 1 milimetru.

*** Distanța dintre puncte este formată din segmente cumulate ce sunt mai mici decât valoarea 1 milimetru.



DATE DESPRE IMOBILUL NR. 2053

Oficiul de Cadastru și Publicitate Imobiliară SIBIU
Biroul de Cadastru și Publicitate Imobiliară Medias

A. Partea I. Descrierea imobilului

TEREN Extravilan

Adresa: Jud. Sibiu

Nr. Crt	Nr cadastral Nr. topografic	Suprafața* (mp)	Observații / Referințe
A1		3.000	Sector cadastral:69 Teren neimprejmut;

B. Partea II. Proprietari și acte

Inscrieri privitoare la dreptul de proprietate și alte drepturi reale	Referințe
/	
Act Notarial nr. 85, din 29/07/2020 emis de NP AXENTE MIA;	
B1	A1
Intabulare, drept de PROPRIETATE, cu titlu de mostenire, dobandit prin Succesiune, cota actuala 1/1, cota initiala 1/1	
1) PERȘINARIU ȘTEFAN-ZAFIU	

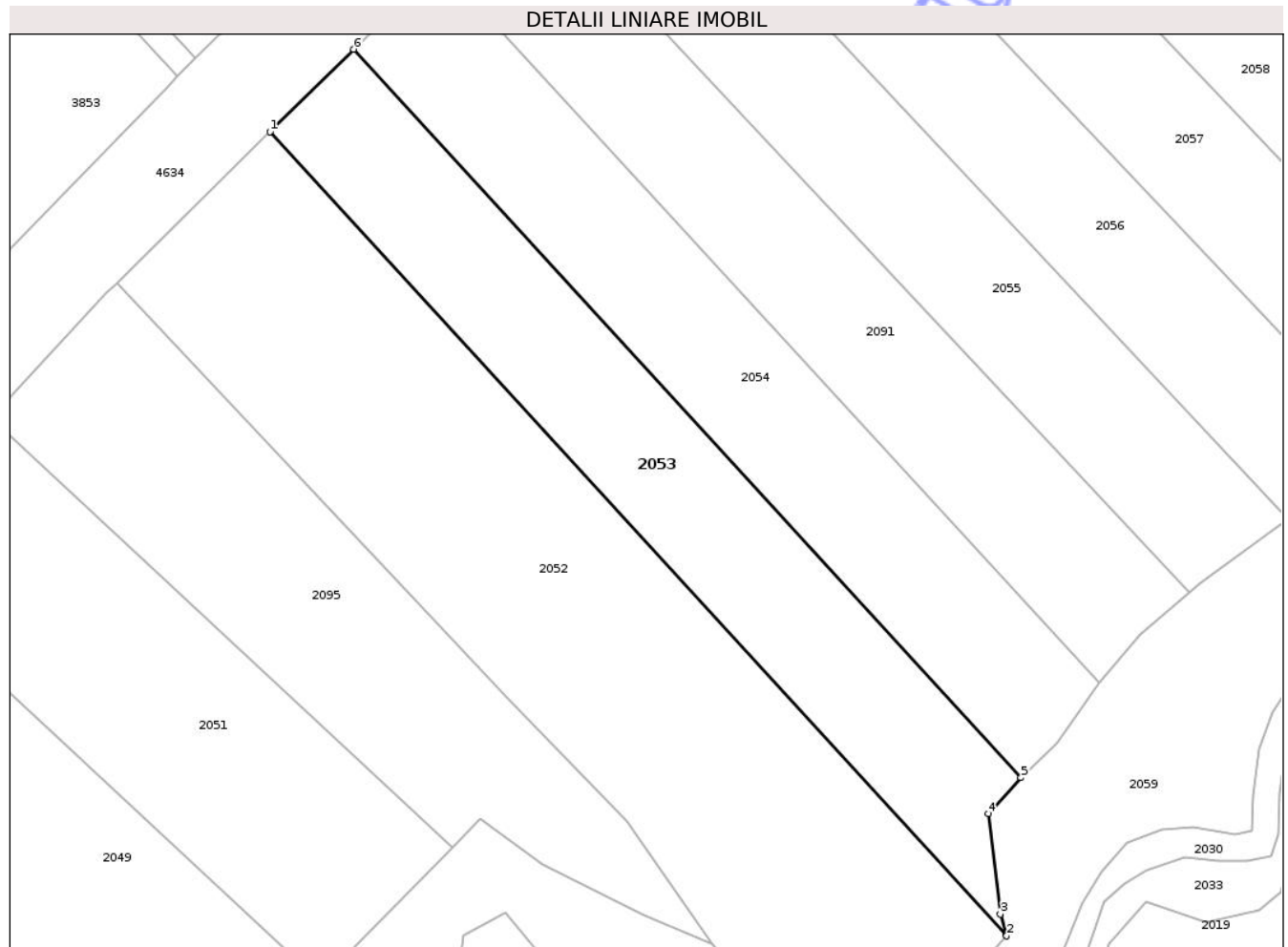
C. Partea III. SARCINI .

Inscrieri privind dezmembramintele dreptului de proprietate, drepturi reale de garanție și sarcini	Referințe
NU SUNT	

Teren

Nr cadastral	Suprafața (mp)*	Observații / Referințe
	3.000	

* Suprafața este determinată în planul de proiecție Stereo 70.



Date referitoare la teren

Crt	Categorie folosință	Intra vilan	Suprafața (mp)	Tarla	Parcelă	Nr. topo	Observații / Referințe
1	arabil	NU	3.000	67	1474/27	-	

Lungime Segmente

1) Valorile lungimilor segmentelor sunt obținute din proiecție în plan.

Punct început	X / Y	Punct sfârșit	X / Y	Lungime segment (** (m)
1	468.356,39 522.239,668	2	468.473,167 522.112,339	172.77
2	468.473,167 522.112,339	3	468.472,149 522.115,822	3.629
3	468.472,149 522.115,822	4	468.470,232 522.131,706	15.999
4	468.470,232 522.131,706	5	468.475,441 522.137,385	7.706
5	468.475,441 522.137,385	6	468.369,629 522.252,759	156.548

Punct început	X / Y	Punct sfârșit	X / Y	Lungime segment (** (m)
6	468.369,629 522.252,759	1	468.356,39 522.239,668	18.618

** Lungimile segmentelor sunt determinate în planul de proiecție Stereo 70 și sunt rotunjite la 1 milimetru.

*** Distanța dintre puncte este formată din segmente cumulate ce sunt mai mici decât valoarea 1 milimetru.

Neutilizabil în Circuitul Civil

**DATE DESPRE IMOBILUL NR. 2054**

Oficiul de Cadastru și Publicitate Imobiliară SIBIU
Biroul de Cadastru și Publicitate Imobiliară Medias

A. Partea I. Descrierea imobilului

TEREN Extravilan

Adresa: Jud. Sibiu

Nr. Crt	Nr cadastral Nr. topografic	Suprafața* (mp)	Observații / Referințe
A1		3.000	Sector cadastral:69 Teren neimprejmut;

B. Partea II. Proprietari și acte

Inscrieri privitoare la dreptul de proprietate și alte drepturi reale	Referințe
/	
Act Administrativ nr. 229/31, din 21/12/1992 emis de CJSDPAT SIBIU;	
B1	A1
Intabulare, drept de PROPRIETATE, Legea 18/1991, dobandit prin Reconstituire, cota actuala 1/1, cota initiala 1/1	
1) MARCU A. VASILE	

C. Partea III. SARCINI .

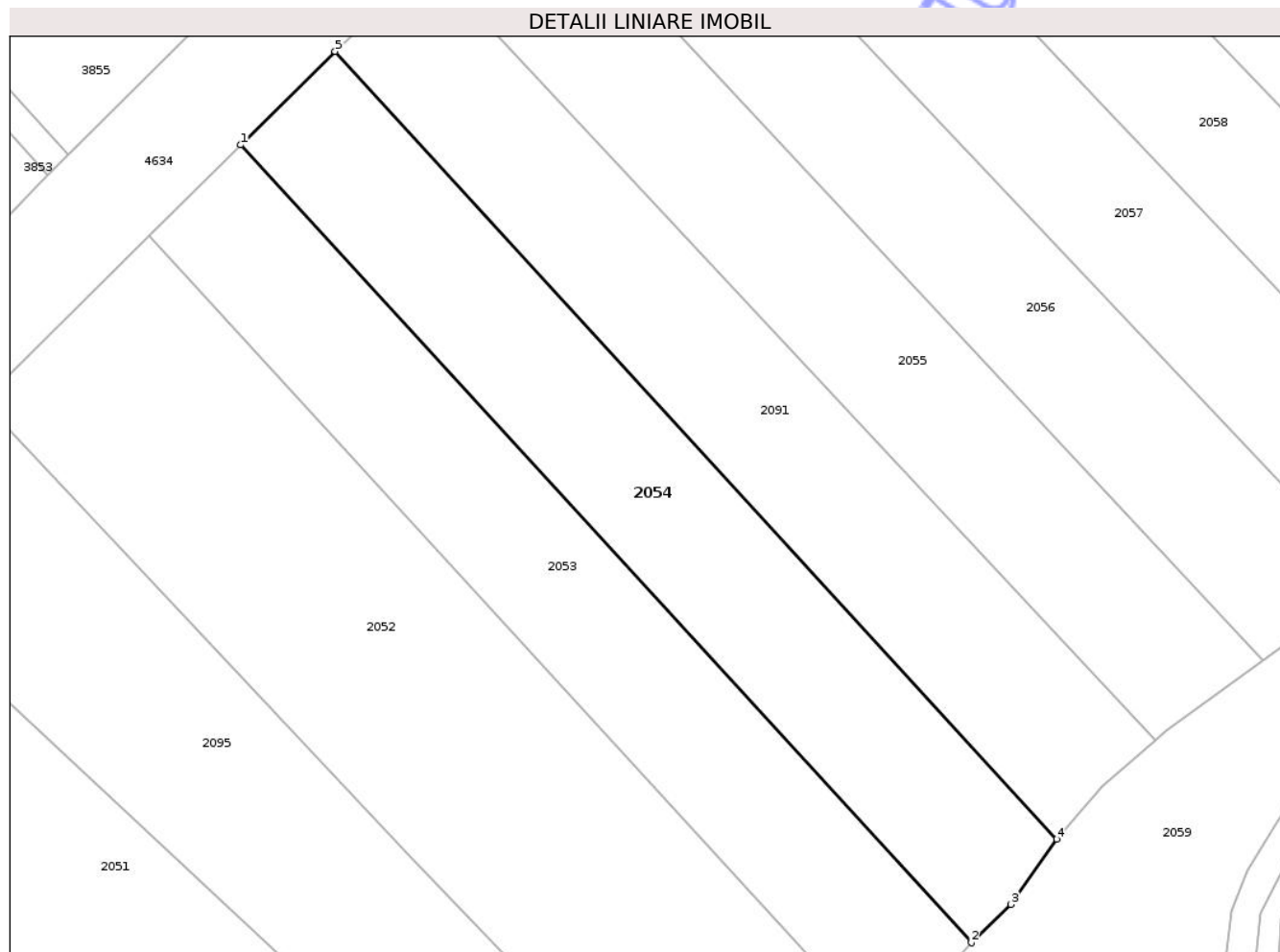
Inscrieri privind dezmembramintele dreptului de proprietate, drepturi reale de garanție și sarcini	Referințe
NU SUNT	

Anexa Nr. 1 La Partea I

Teren

Nr cadastral	Suprafața (mp)*	Observații / Referințe
	3.000	

* Suprafața este determinată în planul de proiecție Stereo 70.



Date referitoare la teren

Crt	Categorie folosință	Intra vilan	Suprafața (mp)	Tarla	Parcelă	Nr. topo	Observații / Referințe
1	arabil	NU	3.000	67	1474/26	-	

Lungime Segmente

1) Valorile lungimilor segmentelor sunt obținute din proiecție în plan.

Punct început	X / Y	Punct sfârșit	X / Y	Lungime segment (** (m)
1	468.369,629 522.252,759	2	468.475,441 522.137,385	156.548
2	468.475,441 522.137,385	3	468.481,175 522.142,946	7.988
3	468.481,175 522.142,946	4	468.487,797 522.152,365	11.514
4	468.487,797 522.152,365	5	468.383,319 522.266,283	154.573
5	468.383,319 522.266,283	1	468.369,629 522.252,759	19.244

** Lungimile segmentelor sunt determinate în planul de proiecție Stereo 70 și sunt rotunjite la 1 milimetru.

*** Distanța dintre puncte este formată din segmente cumulate ce sunt mai mici decât valoarea 1 milimetru.

Neutilizabil în Circuitul
Civil



DATE DESPRE IMOBILUL NR. 2055

Oficiul de Cadastru și Publicitate Imobiliară SIBIU
Biroul de Cadastru și Publicitate Imobiliară Medias

A. Partea I. Descrierea imobilului

TEREN Extravilan

Adresa: Jud. Sibiu

Nr. Crt	Nr cadastral Nr. topografic	Suprafața* (mp)	Observații / Referințe
A1		3.000	Sector cadastral:69 Teren neimprejmuit;

B. Partea II. Proprietari și acte

Inscrieri privitoare la dreptul de proprietate și alte drepturi reale		Referințe
/		
Act Notarial nr. 1122, din 19/05/1997 emis de NP FLORENTINA LOHAN;		
B1	Intabulare, drept de PROPRIETATE, cu titlu de întreținere, dobandit prin Conventie, cota actuala 1/1, cota initiala 1/1 1) BOIAN TEODOR , și soția 2) BOIAN DANIELA	A1

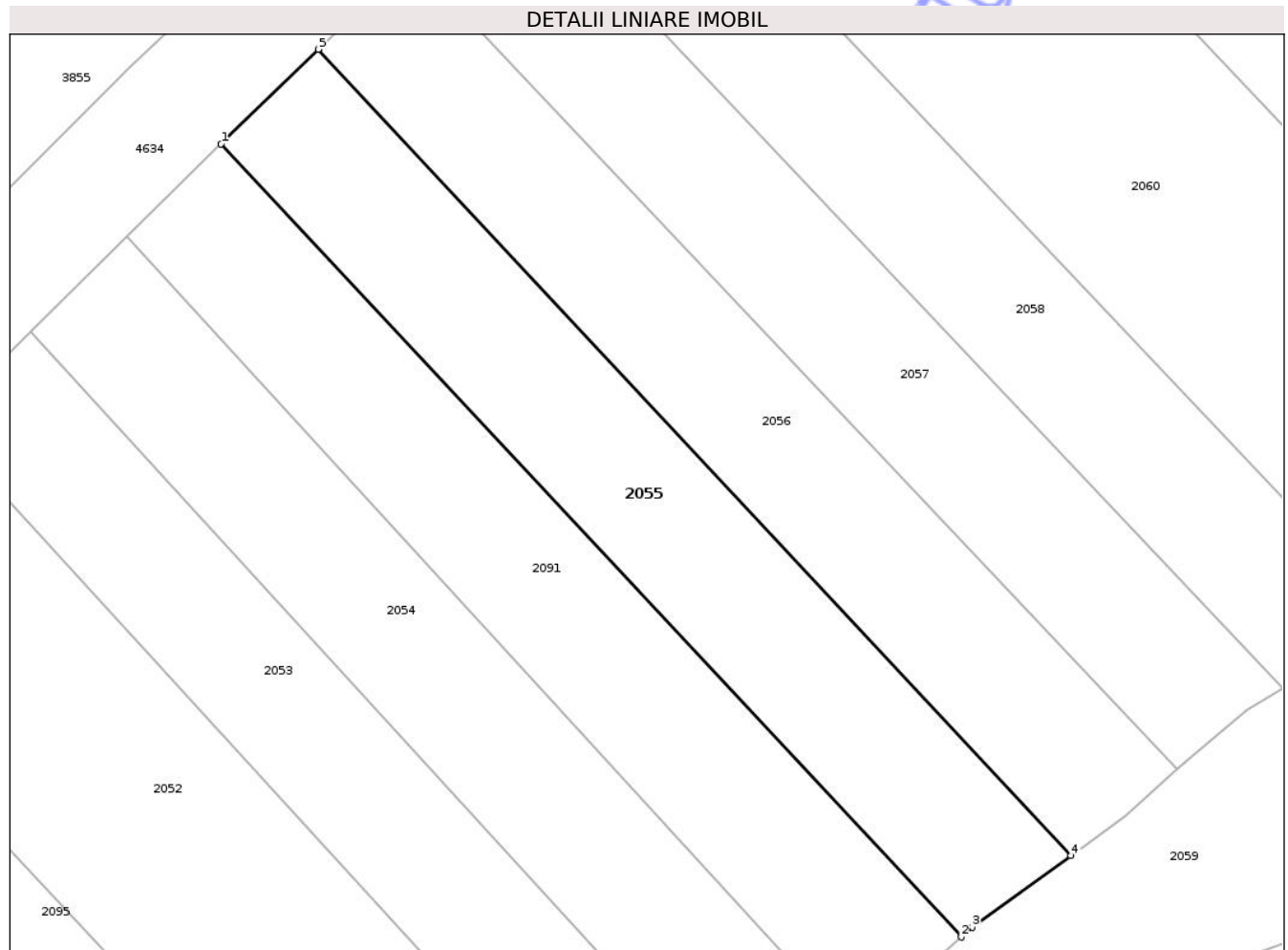
C. Partea III. SARCINI

Inscrieri privind dezmembramintele dreptului de proprietate, drepturi reale de garanție și sarcini		Referințe
/		
Act Notarial nr. 1122, din 19/05/1997 emis de NP FLORENTINA LOHAN;		
C1	Intabulare, drept de UZUFRACT VIAGER, cu titlu de intretinere, dobandit prin Conventie, cota actuala 1/1, cota initiala 1/1 1) MALANCRAVEAN GHEORGHE 2) MALANCRAVEAN MARIA	A1

Teren

Nr cadastral	Suprafața (mp)*	Observații / Referințe
	3.000	

* Suprafața este determinată în planul de proiecție Stereo 70.



Date referitoare la teren

Crt	Categorie folosință	Intra vilan	Suprafața (mp)	Tarla	Parcelă	Nr. topo	Observații / Referințe
1	arabil	NU	3.000	67	1474/24	-	

Lungime Segmente

1) Valorile lungimilor segmentelor sunt obținute din proiecție în plan.

Punct început	X / Y	Punct sfârșit	X / Y	Lungime segment (** (m)
1	468.396,754 522.279,371	2	468.502,063 522.166,699	154.224
2	468.502,063 522.166,699	3	468.503,617 522.168,085	2.082
3	468.503,617 522.168,085	4	468.517,665 522.178,274	17.354
4	468.517,665 522.178,274	5	468.410,593 522.292,833	156.806
5	468.410,593 522.292,833	1	468.396,754 522.279,371	19.307

** Lungimile segmentelor sunt determinate în planul de proiecție Stereo 70 și sunt rotunjite la 1 milimetru.

*** Distanța dintre puncte este formată din segmente cumulate ce sunt mai mici decât valoarea 1 milimetru.

Neutilizabil în Circuitul
Civil

**DATE DESPRE IMOBILUL NR. 2056**

Oficiul de Cadastru și Publicitate Imobiliară SIBIU
Biroul de Cadastru și Publicitate Imobiliară Medias

A. Partea I. Descrierea imobilului

TEREN Extravilan

Adresa: Jud. Sibiu

Nr. Crt	Nr cadastral Nr. topografic	Suprafața* (mp)	Observații / Referințe
A1		Din acte: 6.000 Masurata: 3.000	Sector cadastral:69 Teren neimprejmuit;

B. Partea II. Proprietari și acte

Inscrieri privitoare la dreptul de proprietate și alte drepturi reale		Referințe
/		
Act Administrativ nr. 325/31, din 07/01/1993 emis de CJSDPAT SIBIU;		
B1	Intabulare, drept de PROPRIETATE, Legea 18/1991, dobandit prin Reconstituire, cota actuala 1/1, cota initiala 1/1 1) FILIP NICOLAE 2) FILIP MARIA	A1

C. Partea III. SARCINI .

Inscrieri privind dezmembramintele dreptului de proprietate, drepturi reale de garanție și sarcini	Referințe
NU SUNT	

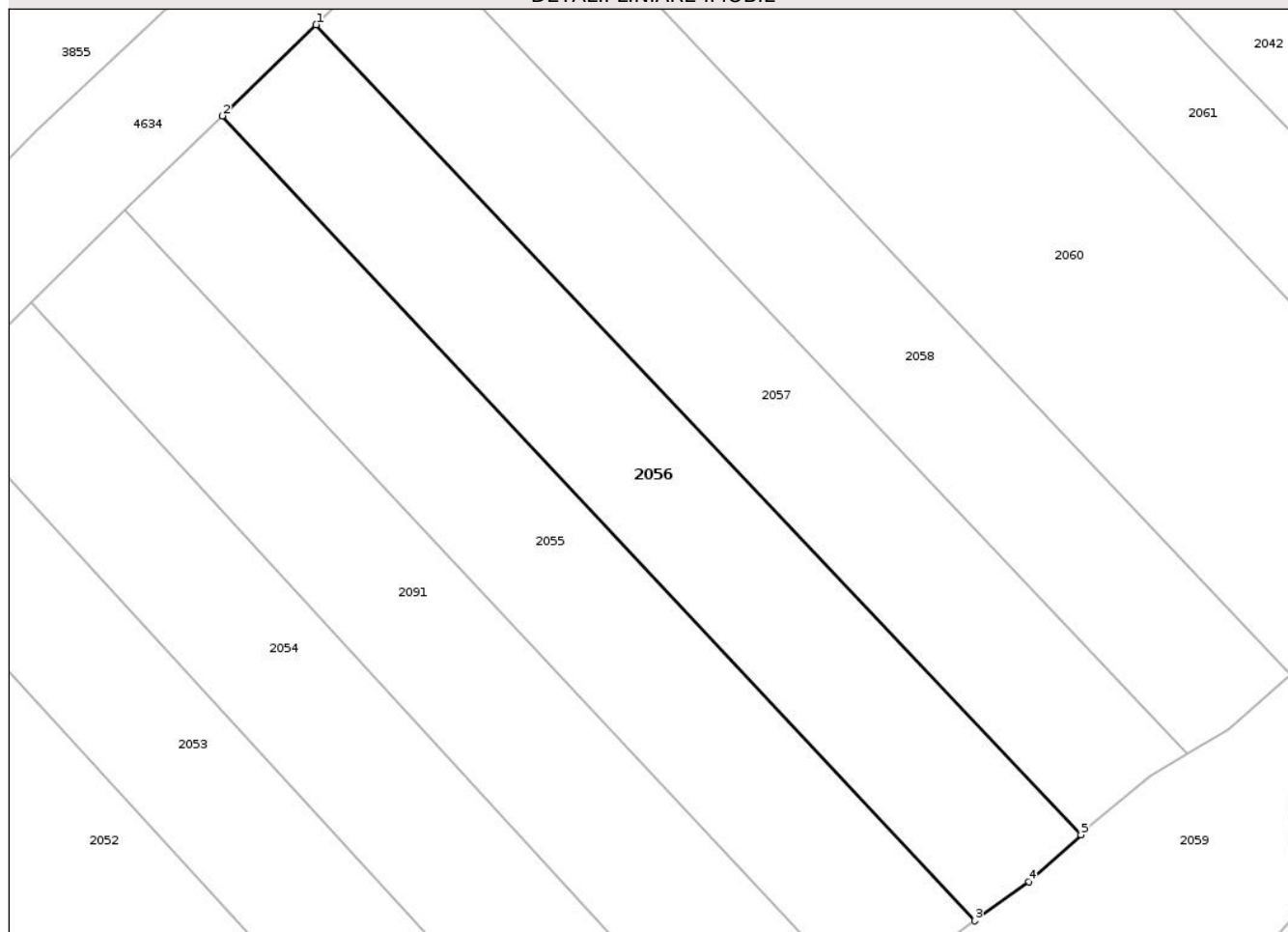
Anexa Nr. 1 La Partea I

Teren

Nr cadastral	Suprafața (mp)*	Observații / Referințe
	Din acte: 6.000 Masurata: 3.000	

* Suprafața este determinată în planul de proiecție Stereo 70.

DETALII LINIARE IMOBIL



Date referitoare la teren

Crt	Categorie folosință	Intra vilan	Suprafața (mp)	Tarla	Parcelă	Nr. topo	Observații / Referințe
1	arabil	NU	3.000	67	1474/23	-	

Lungime Segmente

1) Valorile lungimilor segmentelor sunt obținute din proiecție în plan.

Punct început	X / Y	Punct sfârșit	X / Y	Lungime segment (** (m)
1	468.423,911 522.305,789	2	468.410,593 522.292,833	18.58
2	468.410,593 522.292,833	3	468.517,665 522.178,274	156.806
3	468.517,665 522.178,274	4	468.525,351 522.183,85	9.496
4	468.525,351 522.183,85	5	468.532,783 522.190,532	9.994
5	468.532,783 522.190,532	1	468.423,911 522.305,789	158.547

** Lungimile segmentelor sunt determinate în planul de proiecție Stereo 70 și sunt rotunjite la 1 milimetru.

*** Distanța dintre puncte este formată din segmente cumulate ce sunt mai mici decât valoarea 1 milimetru.

Neutilizabil în Circuitul
Civil



DATE DESPRE IMOBILUL NR. 2057

Oficiul de Cadastru și Publicitate Imobiliară SIBIU
Biroul de Cadastru și Publicitate Imobiliară Medias

A. Partea I. Descrierea imobilului

TEREN Extravilan

Adresa: Jud. Sibiu

Nr. Crt	Nr cadastral Nr. topografic	Suprafața* (mp)	Observații / Referințe
A1		3.000	Sector cadastral:69 Teren neimprejmut;

B. Partea II. Proprietari și acte

Inscrieri privitoare la dreptul de proprietate și alte drepturi reale	Referințe
/	
Act Administrativ nr. 230/31, din 22/11/1992 emis de CJSDPAT SIBIU;	
B1	A1
Intabulare, drept de PROPRIETATE, Legea 18/1991, dobandit prin Reconstituire, cota actuala 1/1, cota initiala 1/1 1) LUPȘA TEOFIL	

C. Partea III. SARCINI .

Inscrieri privind dezmembramintele dreptului de proprietate, drepturi reale de garanție și sarcini	Referințe
NU SUNT	

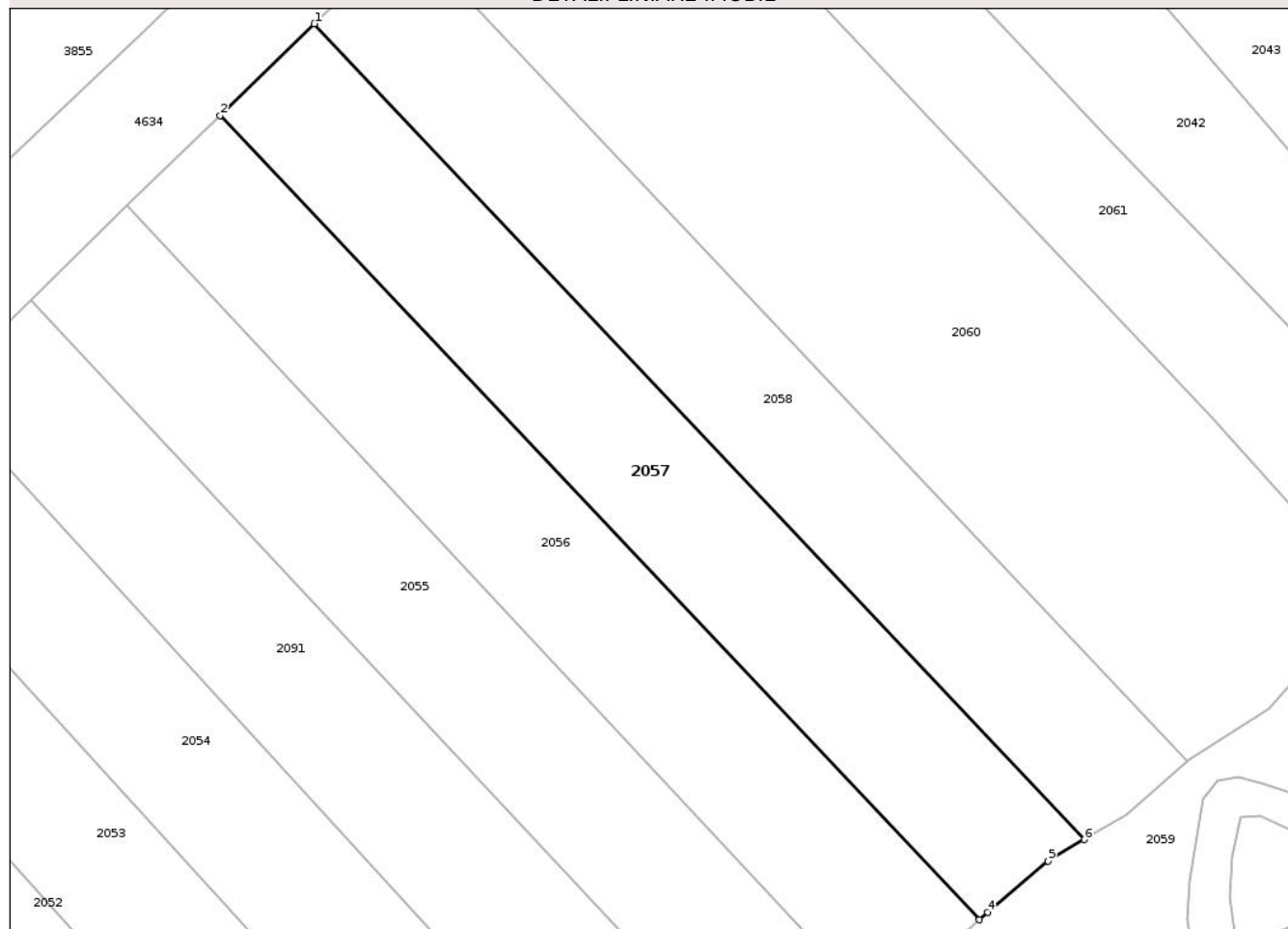
Anexa Nr. 1 La Partea I

Teren

Nr cadastral	Suprafața (mp)*	Observații / Referințe
	3.000	

* Suprafața este determinată în planul de proiecție Stereo 70.

DETALII LINIARE IMOBIL



Date referitoare la teren

Crt	Categorie folosință	Intra vilan	Suprafața (mp)	Tarla	Parcelă	Nr. topo	Observații / Referințe
1	arabil	NU	3.000	67	1474/22	-	

Lungime Segmente

1) Valorile lungimilor segmentelor sunt obținute din proiecție în plan.

Punct început	X / Y	Punct sfârșit	X / Y	Lungime segment (** (m)
1	468.437,411 522.318,921	2	468.423,911 522.305,789	18.833
2	468.423,911 522.305,789	3	468.532,783 522.190,532	158.547
3	468.532,783 522.190,532	4	468.533,969 522.191,598	1.595
4	468.533,969 522.191,598	5	468.542,661 522.198,957	11.389
5	468.542,661 522.198,957	6	468.547,837 522.202,019	6.014

Punct început	X / Y	Punct sfârșit	X / Y	Lungime segment (** (m)
6	468.547,837 522.202,019	1	468.437,411 522.318,921	160.81

** Lungimile segmentelor sunt determinate în planul de proiecție Stereo 70 și sunt rotunjite la 1 milimetru.

*** Distanța dintre puncte este formată din segmente cumulate ce sunt mai mici decât valoarea 1 milimetru.

Neutilizabil în Circuitul Civil

**DATE DESPRE IMOBILUL NR. 2058**

Oficiul de Cadastru și Publicitate Imobiliară SIBIU
Biroul de Cadastru și Publicitate Imobiliară Medias

A. Partea I. Descrierea imobilului

TEREN Extravilan

Adresa: Jud. Sibiu

Nr. Crt	Nr cadastral Nr. topografic	Suprafața* (mp)	Observații / Referințe
A1		3.000	Sector cadastral:69 Teren neimprejmuit;

B. Partea II. Proprietari și acte

Inscrieri privitoare la dreptul de proprietate și alte drepturi reale	Referințe
/	
Act Administrativ nr. 290/31, din 06/01/1993 emis de CJSDPAT SIBIU;	
B1	A1
Intabulare, drept de PROPRIETATE, Legea 18/1991, dobandit prin Reconstituire, cota actuala 1/1, cota initiala 1/1	
1) CIOBANU ROZALIA	
2) GANGĂL MARIA	

C. Partea III. SARCINI .

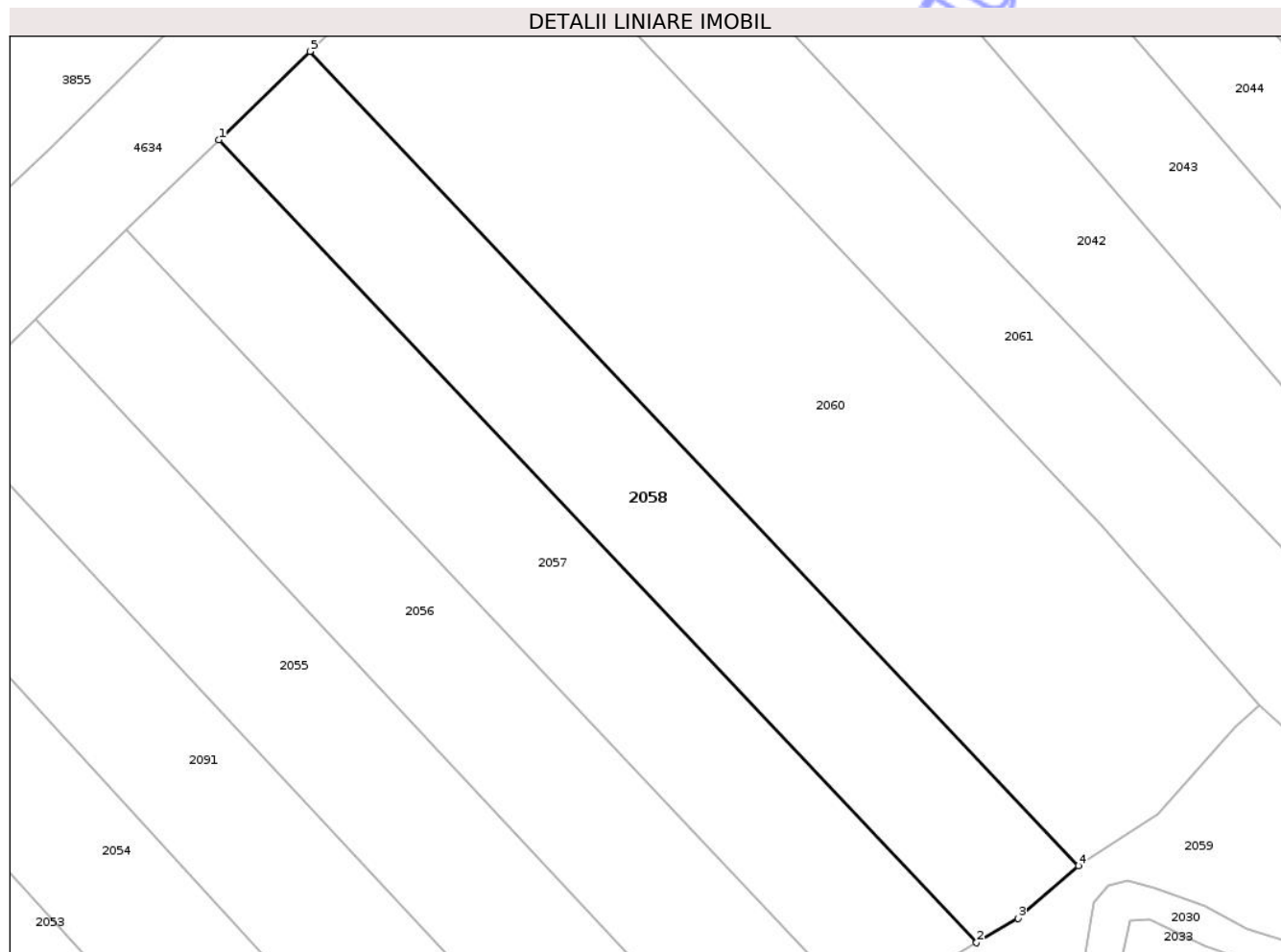
Inscrieri privind dezmembramintele dreptului de proprietate, drepturi reale de garanție și sarcini	Referințe
NU SUNT	

Anexa Nr. 1 La Partea I

Teren

Nr cadastral	Suprafața (mp)*	Observații / Referințe
	3.000	

* Suprafața este determinată în planul de proiecție Stereo 70.



Date referitoare la teren

Crt	Categorie folosință	Intra vilan	Suprafața (mp)	Tarla	Parcelă	Nr. topo	Observații / Referințe
1	arabil	NU	3.000	67	1474/21	-	

Lungime Segmente

1) Valorile lungimilor segmentelor sunt obținute din proiecție în plan.

Punct început	X / Y	Punct sfârșit	X / Y	Lungime segment (** (m)
1	468.437,411 522.318,921	2	468.547,837 522.202,019	160.81
2	468.547,837 522.202,019	3	468.553,858 522.205,579	6.995
3	468.553,858 522.205,579	4	468.562,679 522.213,214	11.666
4	468.562,679 522.213,214	5	468.450,656 522.331,806	163.136
5	468.450,656 522.331,806	1	468.437,411 522.318,921	18.478

** Lungimile segmentelor sunt determinate în planul de proiecție Stereo 70 și sunt rotunjite la 1 milimetru.

*** Distanța dintre puncte este formată din segmente cumulate ce sunt mai mici decât valoarea 1 milimetru.

Neutilizabil în Circuitul
Civil



DATE DESPRE IMOBILUL NR. 2059

Oficiul de Cadastru și Publicitate Imobiliară SIBIU
Biroul de Cadastru și Publicitate Imobiliară Medias

A. Partea I. Descrierea imobilului

TEREN Extravilan

Adresa: Jud. Sibiu

Nr. Crt	Nr cadastral Nr. topografic	Suprafața* (mp)	Observații / Referințe
A1		10.514	Sector cadastral:69 Teren neimprejmuit;

B. Partea II. Proprietari și acte

Inscrieri privitoare la dreptul de proprietate și alte drepturi reale	Referințe
/	
Act Administrativ nr. 2900, din 24/07/2024 emis de PRIMĂRIA COMUNEI HOGHILAG;	
B1	Inscrierea posesiei, drept de PROPRIETATE, dobandit prin Lege, cota actuala 1/1, cota initiala 1/1
	1) NEIDENTIFICAT NEIDENTIFICAT
Act Normativ nr. 7, din 13/03/1996 emis de PARLAMENTUL ROMÂNIEI;	
B2	Se notează mențiunea de proprietar neidentificat, rezerva comisiei locale de fond funciar

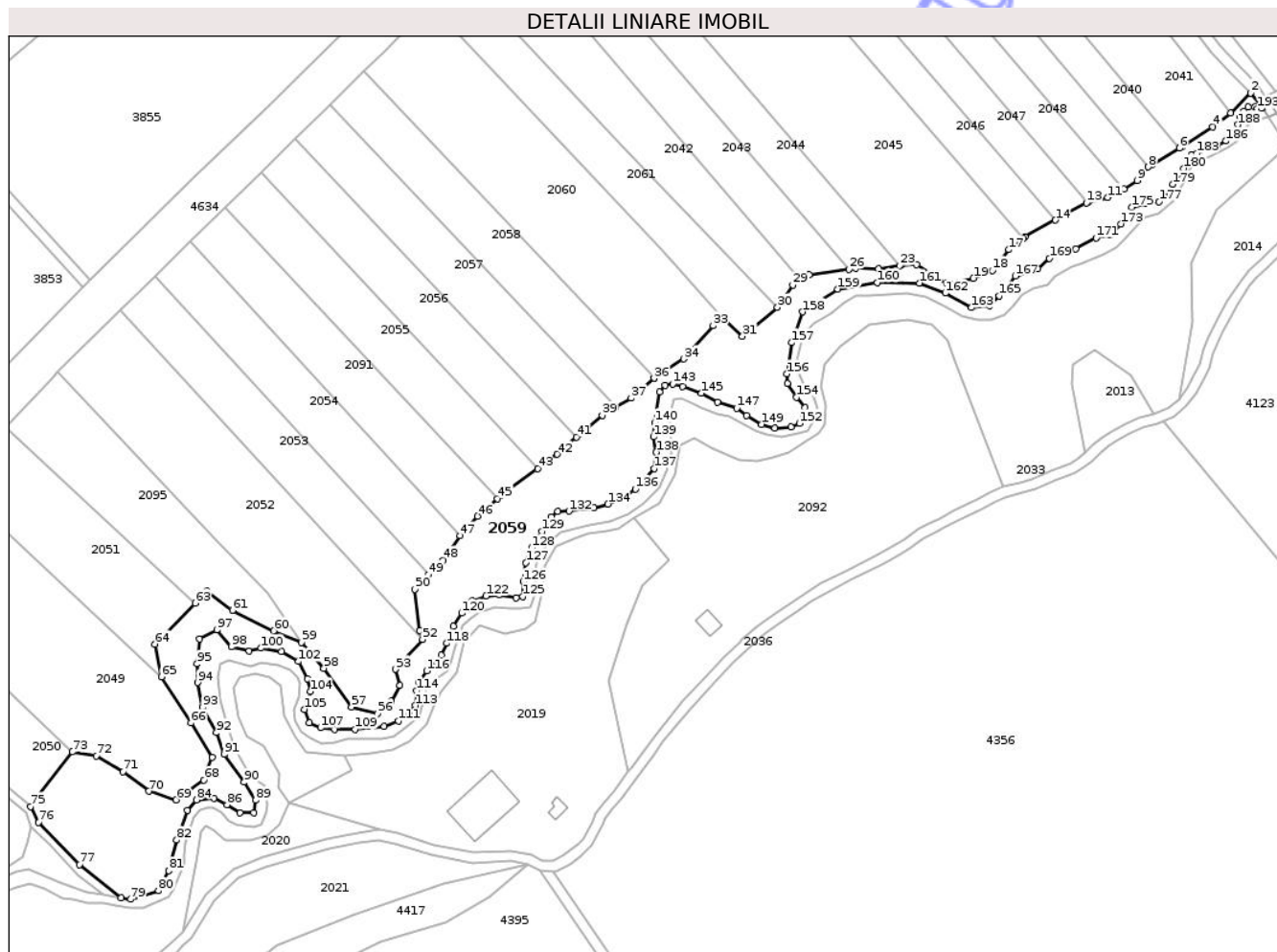
C. Partea III. SARCINI .

Inscrieri privind dezmembramintele dreptului de proprietate, drepturi reale de garanție și sarcini	Referințe
NU SUNT	

Teren

Nr cadastral	Suprafața (mp)*	Observații / Referințe
	10.514	

* Suprafața este determinată în planul de proiecție Stereo 70.



Date referitoare la teren

Crt	Categorie folosință	Intravilan	Suprafața (mp)	Tarla	Parcelă	Nr. topo	Observații / Referințe
1	padure	NU	10.514	67	1476, 1475, 1466	-	TUFĂRIȘ

Lungime Segmente

1) Valorile lungimilor segmentelor sunt obținute din proiecție în plan.

Punct început	X / Y	Punct sfârșit	X / Y	Lungime segment
1	468.798,152 522.317,793	2	468.793,496 522.323,542	7.398
4	468.778,855 522.310,359	5	468.766,972 522.302,755	14.108
7	468.755,229 522.295,797	8	468.753,899 522.294,874	1.619
10	468.744,486 522.286,256	11	468.738,237 522.283,107	6.998
13	468.730,013 522.280,961	14	468.718,011 522.274,347	13.704
2	468.793,496 522.315,864	3	468.785,712 522.315,864	10.934
5	468.766,972 522.302,755	6	468.765,939 522.302,143	1.201
8	468.753,899 522.294,874	9	468.749,544 522.289,642	6.807
11	468.738,237 522.283,107	12	468.730,618 522.281,252	7.842
14	468.718,011 522.274,347	15	468.706,218 522.267,848	13.465
3	468.785,712 522.315,864	4	468.778,855 522.310,359	8.793
6	468.765,939 522.302,143	7	468.755,229 522.295,797	12.449
9	468.749,544 522.289,642	10	468.744,486 522.286,256	6.087
12	468.730,618 522.281,252	13	468.730,013 522.280,961	0.671
15	468.706,218 522.267,848	16	468.705,452 522.267,25	0.972

Punct început	X / Y	Punct sfârșit	X / Y	Lungime segment	Punct început	X / Y	Punct sfârșit	X / Y	Lungime segment	Punct început	X / Y	Punct sfârșit	X / Y	Lungime segment
16	468.705,452 522.267,25	17	468.699,957 522.262,966	6.968	17	468.699,957 522.262,966	18	468.693,57 522.254,956	10.245	18	468.693,57 522.254,956	19	468.686,289 522.251,93	7.885
19	468.686,289 522.251,93	20	468.675,979 522.249,972	10.494	20	468.675,979 522.249,972	21	468.664,278 522.257,135	13.719	21	468.664,278 522.257,135	22	468.658,278 522.256,874	6.006
22	468.658,278 522.256,874	23	468.657,842 522.256,803	0.442	23	468.657,842 522.256,803	24	468.649,557 522.255,454	8.394	24	468.649,557 522.255,454	25	468.640,698 522.255,759	8.864
25	468.640,698 522.255,759	26	468.638,089 522.255,401	2.633	26	468.638,089 522.255,401	27	468.622,703 522.253,286	15.531	27	468.622,703 522.253,286	28	468.619,565 522.251,252	3.74
28	468.619,565 522.251,252	29	468.616,422 522.249,215	3.745	29	468.616,422 522.249,215	30	468.610,488 522.240,653	10.417	30	468.610,488 522.240,653	31	468.596,889 522.229,509	17.582
31	468.596,889 522.229,509	32	468.589,094 522.236,692	10.6	32	468.589,094 522.236,692	33	468.585,617 522.233,527	4.702	33	468.585,617 522.233,527	34	468.574,311 522.220,699	17.099
34	468.574,311 522.220,699	35	468.562,876 522.213,384	13.575	35	468.562,876 522.213,384	36	468.562,679 522.213,214	0.26	36	468.562,679 522.213,214	37	468.553,858 522.205,579	11.666
37	468.553,858 522.205,579	38	468.547,837 522.202,019	6.995	38	468.547,837 522.202,019	39	468.542,661 522.198,957	6.014	39	468.542,661 522.198,957	40	468.533,969 522.191,598	11.389
40	468.533,969 522.191,598	41	468.532,783 522.190,532	1.595	41	468.532,783 522.190,532	42	468.525,351 522.183,85	9.994	42	468.525,351 522.183,85	43	468.517,665 522.178,274	9.496
43	468.517,665 522.178,274	44	468.503,617 522.168,085	17.354	44	468.503,617 522.168,085	45	468.502,063 522.166,699	2.082	45	468.502,063 522.166,699	46	468.494,39 522.159,999	10.187
46	468.494,39 522.159,999	47	468.487,797 522.152,365	10.087	47	468.487,797 522.152,365	48	468.481,175 522.142,946	11.514	48	468.481,175 522.142,946	49	468.475,441 522.137,385	7.988
49	468.475,441 522.137,385	50	468.470,232 522.131,706	7.706	50	468.470,232 522.131,706	51	468.472,149 522.115,822	15.999	51	468.472,149 522.115,822	52	468.473,167 522.112,339	3.629
52	468.473,167 522.112,339	53	468.462,632 522.100,744	15.666	53	468.462,632 522.100,744	54	468.464,447 522.094,439	6.561	54	468.464,447 522.094,439	55	468.461,124 522.088,371	6.918
55	468.461,124 522.088,371	56	468.455,793 522.083,689	7.095	56	468.455,793 522.083,689	57	468.445,719 522.086,222	10.388	57	468.445,719 522.086,222	58	468.435,073 522.101,2	18.376
58	468.435,073 522.101,2	59	468.426,444 522.111,117	13.146	59	468.426,444 522.111,117	60	468.415,596 522.115,625	11.747	60	468.415,596 522.115,625	61	468.399,687 522.123,592	17.792
61	468.399,687 522.123,592	62	468.389,784 522.130,983	12.357	62	468.389,784 522.130,983	63	468.385,259 522.126,37	6.462	63	468.385,259 522.126,37	64	468.369,653 522.110,459	22.287
64	468.369,653 522.110,459	65	468.372,162 522.097,886	12.821	65	468.372,162 522.097,886	66	468.383,593 522.080,027	21.204	66	468.383,593 522.080,027	67	468.391,788 522.066,737	15.614
67	468.391,788 522.066,737	68	468.388,602 522.057,9	9.394	68	468.388,602 522.057,9	69	468.377,82 522.050,296	13.194	69	468.377,82 522.050,296	70	468.367,319 522.053,64	11.021
70	468.367,319 522.053,64	71	468.357,386 522.061,262	12.52	71	468.357,386 522.061,262	72	468.346,926 522.067,315	12.085	72	468.346,926 522.067,315	73	468.337,791 522.068,779	9.252
73	468.337,791 522.068,779	74	468.324,634 522.051,95	21.362	74	468.324,634 522.051,95	75	468.321,599 522.047,74	5.19	75	468.321,599 522.047,74	76	468.324,601 522.041,566	6.865
76	468.324,601 522.041,566	77	468.340,514 522.025,334	22.731	77	468.340,514 522.025,334	78	468.356,476 522.012,439	20.52	78	468.356,476 522.012,439	79	468.360,219 522.011,864	3.787
79	468.360,219 522.011,864	80	468.371,089 522.015,195	11.369	80	468.371,089 522.015,195	81	468.375,03 522.022,866	8.624	81	468.375,03 522.022,866	82	468.378,137 522.034,79	12.322
82	468.378,137 522.034,79	83	468.382,305 522.046,258	12.202	83	468.382,305 522.046,258	84	468.385,819 522.050,311	5.364	84	468.385,819 522.050,311	85	468.392,576 522.051,031	6.795
85	468.392,576 522.051,031	86	468.397,532 522.048,42	5.602	86	468.397,532 522.048,42	87	468.402,577 522.045,268	5.949	87	468.402,577 522.045,268	88	468.407,893 522.045,268	5.316
88	468.407,893 522.045,268	89	468.408,614 522.050,131	4.916	89	468.408,614 522.050,131	90	468.404,199 522.057,155	8.296	90	468.404,199 522.057,155	91	468.396,424 522.067,873	13.241
91	468.396,424 522.067,873	92	468.393,438 522.076,263	8.906	92	468.393,438 522.076,263	93	468.388,134 522.086,098	11.174	93	468.388,134 522.086,098	94	468.386,219 522.095,613	9.706
94	468.386,219 522.095,613	95	468.385,937 522.102,933	7.325	95	468.385,937 522.102,933	96	468.386,969 522.112,405	9.528	96	468.386,969 522.112,405	97	468.393,632 522.116,013	7.577
97	468.393,632 522.116,013	98	468.399,232 522.109,408	8.659	98	468.399,232 522.109,408	99	468.406,14 522.107,788	7.095	99	468.406,14 522.107,788	100	468.410,796 522.108,903	4.788
100	468.410,796 522.108,903	101	468.418,615 522.107,564	7.933	101	468.418,615 522.107,564	102	468.425,261 522.103,768	7.654	102	468.425,261 522.103,768	103	468.428,668 522.097,181	7.416
103	468.428,668 522.097,181	104	468.429,731 522.092,212	5.081	104	468.429,731 522.092,212	105	468.427,505 522.085,268	7.292	105	468.427,505 522.085,268	106	468.429,375 522.080,015	5.576
106	468.429,375 522.080,015	107	468.433,714 522.078,114	4.737	107	468.433,714 522.078,114	108	468.439,267 522.077,504	5.586	108	468.439,267 522.077,504	109	468.447,097 522.077,559	7.83
109	468.447,097 522.077,559	110	468.458,279 522.078,743	11.245	110	468.458,279 522.078,743	111	468.463,777 522.080,797	5.869	111	468.463,777 522.080,797	112	468.467,941 522.083,849	5.163
112	468.467,941 522.083,849	113	468.470,44 522.086,791	3.86	113	468.470,44 522.086,791	114	468.470,773 522.092,508	5.727	114	468.470,773 522.092,508	115	468.471,773 522.095,616	3.265

Punct început	X / Y	Punct sfârșit	X / Y	Lungime segment	Punct început	X / Y	Punct sfârșit	X / Y	Lungime segment	Punct început	X / Y	Punct sfârșit	X / Y	Lungime segment
115	468.471,773 522.095,616	116	468.474,771 522.100,111	5.403	116	468.474,771 522.100,111	117	468.480,451 522.106,251	8.364	117	468.480,451 522.106,251	118	468.482,561 522.110,802	5.016
118	468.482,561 522.110,802	119	468.485,115 522.117,462	7.133	119	468.485,115 522.117,462	120	468.488,28 522.122,457	5.913	120	468.488,28 522.122,457	121	468.492,279 522.127,12	6.143
121	468.492,279 522.127,12	122	468.497,752 522.129,089	5.816	122	468.497,752 522.129,089	123	468.502,776 522.129,586	5.049	123	468.502,776 522.129,586	124	468.509,346 522.128,427	6.671
124	468.509,346 522.128,427	125	468.511,996 522.128,924	2.696	125	468.511,996 522.128,924	126	468.512,176 522.134,571	5.65	126	468.512,176 522.134,571	127	468.513,115 522.142,021	7.509
127	468.513,115 522.142,021	128	468.515,329 522.147,725	6.119	128	468.515,329 522.147,725	129	468.519,304 522.154,016	7.442	129	468.519,304 522.154,016	130	468.522,838 522.159,755	6.74
130	468.522,838 522.159,755	131	468.525,488 522.161,797	3.345	131	468.525,488 522.161,797	132	468.529,882 522.161,931	4.396	132	468.529,882 522.161,931	133	468.539,452 522.163,16	9.649
133	468.539,452 522.163,16	134	468.544,896 522.164,652	5.645	134	468.544,896 522.164,652	135	468.551,305 522.167,109	6.864	135	468.551,305 522.167,109	136	468.555,464 522.170,449	5.334
136	468.555,464 522.170,449	137	468.562,675 522.178,352	10.698	137	468.562,675 522.178,352	138	468.563,589 522.184,692	6.406	138	468.563,589 522.184,692	139	468.562,561 522.190,633	6.029
139	468.562,561 522.190,633	140	468.562,961 522.196,116	5.498	140	468.562,961 522.196,116	141	468.564,911 522.207,882	11.926	141	468.564,911 522.207,882	142	468.567,013 522.210,437	3.309
142	468.567,013 522.210,437	143	468.569,911 522.211,005	2.953	143	468.569,911 522.211,005	144	468.573,832 522.209,983	4.052	144	468.573,832 522.209,983	145	468.581,093 522.207,444	7.692
145	468.581,093 522.207,444	146	468.587,255 522.204,093	7.014	146	468.587,255 522.204,093	147	468.594,685 522.201,648	7.822	147	468.594,685 522.201,648	148	468.598,561 522.198,806	4.806
148	468.598,561 522.198,806	149	468.604,327 522.195,384	6.705	149	468.604,327 522.195,384	150	468.609,373 522.194,033	5.224	150	468.609,373 522.194,033	151	468.615,679 522.194,484	6.322
151	468.615,679 522.194,484	152	468.618,923 522.195,834	3.514	152	468.618,923 522.195,834	153	468.620,995 522.201,868	6.38	153	468.620,995 522.201,868	154	468.617,758 522.205,938	5.2
154	468.617,758 522.205,938	155	468.614,244 522.211,161	6.295	155	468.614,244 522.211,161	156	468.614,154 522.214,944	3.784	156	468.614,154 522.214,944	157	468.615,952 522.226,993	12.182
157	468.615,952 522.226,993	158	468.620,115 522.238,881	12.596	158	468.620,115 522.238,881	159	468.633,794 522.247,679	16.264	159	468.633,794 522.247,679	160	468.649,018 522.250,175	15.427
160	468.649,018 522.250,175	161	468.665,313 522.250,056	16.295	161	468.665,313 522.250,056	162	468.675,423 522.246,133	10.844	162	468.675,423 522.246,133	163	468.685,533 522.240,546	11.551
163	468.685,533 522.240,546	164	468.692,453 522.241,413	6.974	164	468.692,453 522.241,413	165	468.696,265 522.245,067	5.28	165	468.696,265 522.245,067	166	468.699,616 522.248,799	5.016
166	468.699,616 522.248,799	167	468.702,487 522.252,772	4.902	167	468.702,487 522.252,772	168	468.711,186 522.255,448	9.101	168	468.711,186 522.255,448	169	468.715,616 522.259,62	6.085
169	468.715,616 522.259,62	170	468.725,891 522.263,281	10.908	170	468.725,891 522.263,281	171	468.733,68 522.267,516	8.866	171	468.733,68 522.267,516	172	468.738,879 522.268,714	5.335
172	468.738,879 522.268,714	173	468.743,322 522.272,921	6.119	173	468.743,322 522.272,921	174	468.746,712 522.276,193	4.711	174	468.746,712 522.276,193	175	468.747,647 522.279,348	3.291
175	468.747,647 522.279,348	176	468.752,558 522.280,867	5.141	176	468.752,558 522.280,867	177	468.758,052 522.281,451	5.525	177	468.758,052 522.281,451	178	468.762,429 522.285,102	5.7
178	468.762,429 522.285,102	179	468.763,34 522.288,244	3.271	179	468.763,34 522.288,244	180	468.767,611 522.294,385	7.48	180	468.767,611 522.294,385	181	468.769,287 522.297,958	3.947
181	468.769,287 522.297,958	182	468.770,572 522.299,633	2.111	182	468.770,572 522.299,633	183	468.772,638 522.300,135	2.126	183	468.772,638 522.300,135	184	468.776,569 522.301,686	4.226
184	468.776,569 522.301,686	185	468.780,522 522.302,948	4.15	185	468.780,522 522.302,948	186	468.784,035 522.304,923	4.03	186	468.784,035 522.304,923	187	468.787,548 522.307,94	4.631
187	468.787,548 522.307,94	188	468.788,67 522.311,246	3.491	188	468.788,67 522.311,246	189	468.789,51 522.314,239	3.109	189	468.789,51 522.314,239	190	468.790,923 522.316,357	2.546
190	468.790,923 522.316,357	191	468.792,5 522.318,0	2.277	191	468.792,5 522.318,0	192	468.795,0 522.318,0	2.5	192	468.795,0 522.318,0	193	468.796,0 522.317,5	1.118
193	468.796,0 522.317,5	194	468.797,651 522.317,609	1.655	194	468.797,651 522.317,609	1	468.798,152 522.317,793	0.534					

** Lungimile segmentelor sunt determinate în planul de proiecție Stereo 70 și sunt rotunjite la 1 milimetru.

*** Distanța dintre puncte este formată din segmente cumulate ce sunt mai mici decât valoarea 1 milimetru.

**DATE DESPRE IMOBILUL NR. 2060**

Oficiul de Cadastru și Publicitate Imobiliară SIBIU
Biroul de Cadastru și Publicitate Imobiliară Medias

A. Partea I. Descrierea imobilului

TEREN Extravilan

Adresa: Jud. Sibiu

Nr. Crt	Nr cadastral Nr. topografic	Suprafața* (mp)	Observații / Referințe
A1		6.000	Sector cadastral:69 Teren neimprejmuit;

B. Partea II. Proprietari și acte

Inscrieri privitoare la dreptul de proprietate și alte drepturi reale		Referințe
/		
Act Notarial nr. 50, din 17/04/2013 emis de BNP CRISTEA DANIEL (suplimentar la certificatul de moștenitor nr. 35/25.04.2000, dosar succesoral nr.40/2000 eliberat de BNP DANIEL CRISTEA);		
B1	Intabulare, drept de PROPRIETATE, cu titlu de moștenire, dobandit prin Succesiune, cota actuala 1/1, cota initiala 1/1 1) MAIA ARDELUȚA DEFUNCT:Da	A1

C. Partea III. SARCINI .

Inscrieri privind dezmembramintele dreptului de proprietate, drepturi reale de garanție și sarcini	Referințe
NU SUNT	

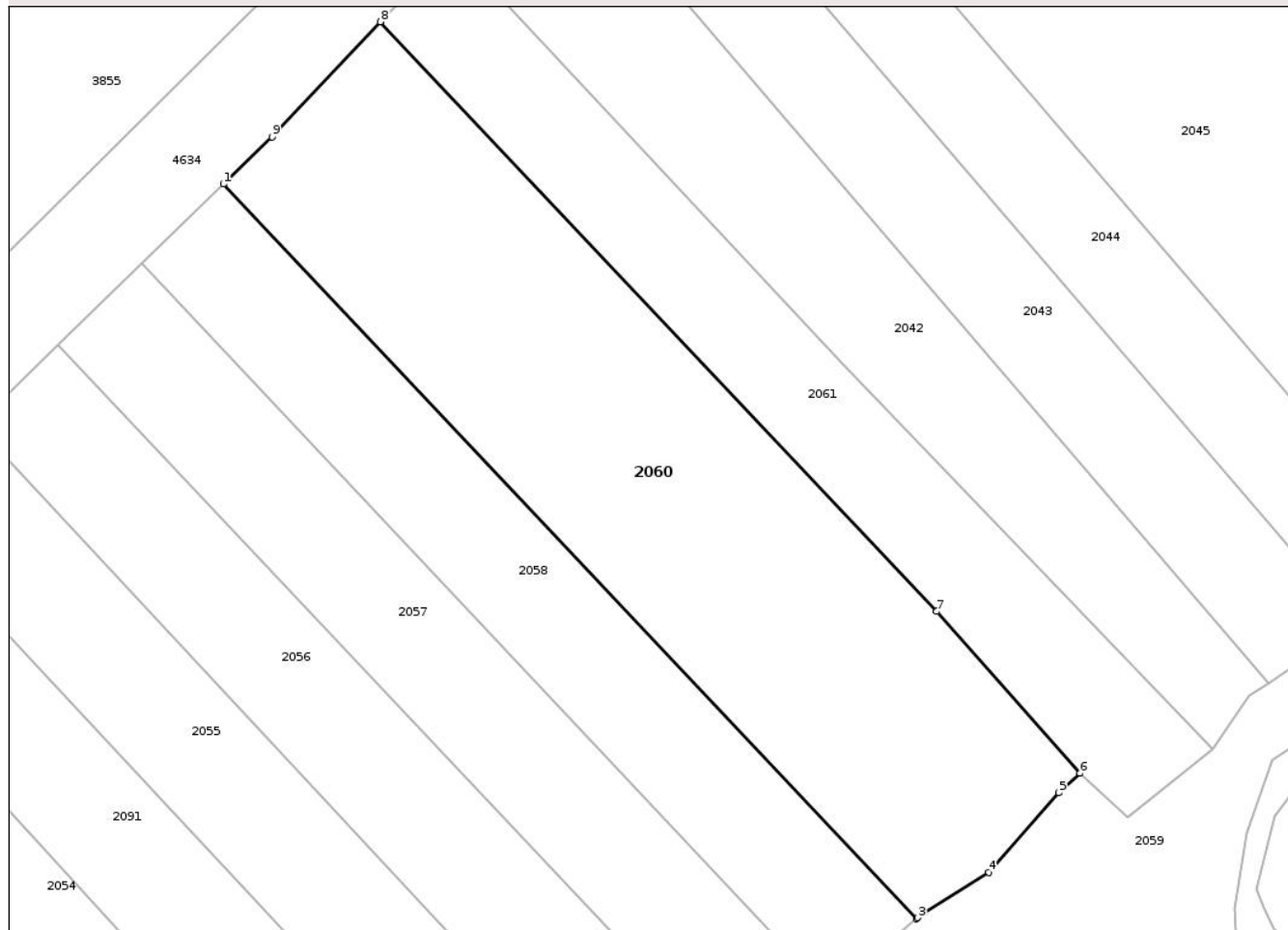
Anexa Nr. 1 La Partea I

Teren

Nr cadastral	Suprafața (mp)*	Observații / Referințe
	6.000	

* Suprafața este determinată în planul de proiecție Stereo 70.

DETALII LINIARE IMOBIL



Date referitoare la teren

Crt	Categorie folosință	Intra vilan	Suprafața (mp)	Tarla	Parcelă	Nr. topo	Observații / Referințe
1	arabil	NU	6.000	67	1474/20	-	

Lungime Segmente

1) Valorile lungimilor segmentelor sunt obținute din proiecție în plan.

Punct început	X / Y	Punct sfârșit	X / Y	Lungime segment (** (m)
1	468.450,656 522.331,806	2	468.562,679 522.213,214	163.136
2	468.562,679 522.213,214	3	468.562,876 522.213,384	0.26
3	468.562,876 522.213,384	4	468.574,311 522.220,699	13.575
4	468.574,311 522.220,699	5	468.585,617 522.233,527	17.099
5	468.585,617 522.233,527	6	468.589,094 522.236,692	4.702

Punct început	X / Y	Punct sfârșit	X / Y	Lungime segment (** (m)
6	468.589,094 522.236,692	7	468.565,928 522.262,819	34.918
7	468.565,928 522.262,819	8	468.476,02 522.357,999	130.93
8	468.476,02 522.357,999	9	468.458,508 522.339,445	25.513
9	468.458,508 522.339,445	1	468.450,656 522.331,806	10.955

** Lungimile segmentelor sunt determinate în planul de proiecție Stereo 70 și sunt rotunjite la 1 milimetru.

*** Distanța dintre puncte este formată din segmente cumulate ce sunt mai mici decât valoarea 1 milimetru.

Neutilizabil în Circuitul Civil

**DATE DESPRE IMOBILUL NR. 2117**

Oficiul de Cadastru și Publicitate Imobiliară SIBIU
Biroul de Cadastru și Publicitate Imobiliară Medias

A. Partea I. Descrierea imobilului

TEREN Extravilan

Adresa: Jud. Sibiu

Nr. Crt	Nr cadastral Nr. topografic	Suprafața* (mp)	Observații / Referințe
A1		4.066	Sector cadastral:37 Teren neimprejmuit;

B. Partea II. Proprietari și acte

Inscrieri privitoare la dreptul de proprietate și alte drepturi reale	Referințe
/	
Act Administrativ nr. 2900, din 24/07/2024 emis de PRIMĂRIA COMUNEI HOGHILAG;	
B1	Inscrierea posesiei, drept de PROPRIETATE, dobandit prin Lege, cota actuala 1/1, cota initiala 1/1 1) NEIDENTIFICAT NEIDENTIFICAT
Act Normativ nr. 7, din 13/03/1996 emis de PARLAMENTUL ROMÂNIEI;	
B2	Se notează mențiunea de proprietar neidentificat, rezerva comisiei locale de fond funciar

C. Partea III. SARCINI .

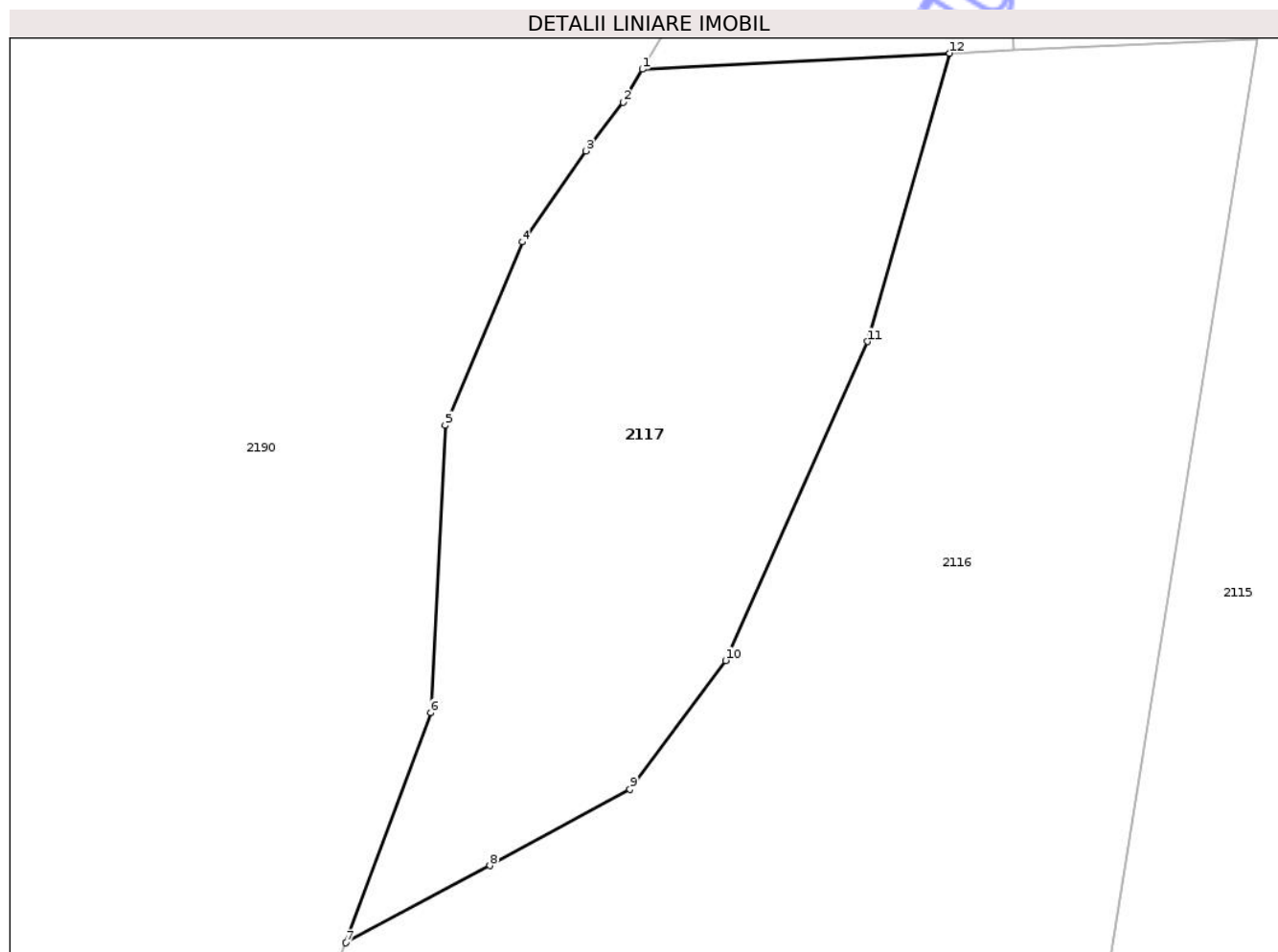
Inscrieri privind dezmembramintele dreptului de proprietate, drepturi reale de garanție și sarcini	Referințe
NU SUNT	

Anexa Nr. 1 La Partea I

Teren

Nr cadastral	Suprafața (mp)*	Observații / Referințe
	4.066	

* Suprafața este determinată în planul de proiecție Stereo 70.



Date referitoare la teren

Crt	Categorie folosință	Intra vilan	Suprafața (mp)	Tarla	Parcelă	Nr. topo	Observații / Referințe
1	faneata	NU	4.066	41	805/3	-	

Lungime Segmente

1) Valorile lungimilor segmentelor sunt obținute din proiecție în plan.

Punct început	X / Y	Punct sfârșit	X / Y	Lungime segment (** (m)
1	469.243,828 526.912,003	2	469.241,43 526.907,885	4.765
2	469.241,43 526.907,885	3	469.236,791 526.901,815	7.64
3	469.236,791 526.901,815	4	469.228,839 526.890,447	13.873
4	469.228,839 526.890,447	5	469.219,228 526.867,56	24.823
5	469.219,228 526.867,56	6	469.217,415 526.831,686	35.92

Punct început	X / Y	Punct sfârșit	X / Y	Lungime segment (** (m)
6	469.217,415 526.831,686	7	469.206,771 526.802,991	30.606
7	469.206,771 526.802,991	8	469.224,802 526.812,617	20.44
8	469.224,802 526.812,617	9	469.242,282 526.822,177	19.923
9	469.242,282 526.822,177	10	469.254,246 526.838,228	20.019
10	469.254,246 526.838,228	11	469.271,946 526.878,018	43.549
11	469.271,946 526.878,018	12	469.282,238 526.914,003	37.428
12	469.282,238 526.914,003	1	469.243,828 526.912,003	38.462

** Lungimile segmentelor sunt determinate în planul de proiecție Stereo 70 și sunt rotunjite la 1 milimetru.

*** Distanța dintre puncte este formată din segmente cumulate ce sunt mai mici decât valoarea 1 milimetru.

Neutilizabil în Circuitul Civil

**DATE DESPRE IMOBILUL NR. 2119**

Oficiul de Cadastru și Publicitate Imobiliară SIBIU
Biroul de Cadastru și Publicitate Imobiliară Medias

A. Partea I. Descrierea imobilului

TEREN Extravilan

Adresa: Jud. Sibiu

Nr. Crt	Nr cadastral Nr. topografic	Suprafața* (mp)	Observații / Referințe
A1		Din acte: 2.500 Masurata: 1.472	Sector cadastral:37 Teren neimprejmit;

B. Partea II. Proprietari și acte

Inscrieri privitoare la dreptul de proprietate și alte drepturi reale		Referințe
/		
Act Normativ nr. 1705, din 29/11/2006 emis de GUVERNUL ROMÂNIEI;		
B1	Intabulare, drept de PROPRIETATE, dobândit prin Lege, cota actuala 1/1, cota initiala 1/1 1) STATUL ROMÂN, CIF:9999999999999, DOMENIUL PRIVAT	A1
Act Normativ nr. 268, din 28/05/2001 emis de PARLAMENTUL ROMÂNIEI (DECIZIA NR.178 DIN 30.03.2020 ELIBERATĂ DE MINISTERUL AGRICULTURII ȘI DEZVOLTĂRII RURALE);		
B2	Intabulare, drept de ADMINISTRARE, dobândit prin Lege, cota actuala 1/1, cota initiala 1/1 1) AGENȚIA DOMENIILOR STATULUI, CIF:14818116	A1

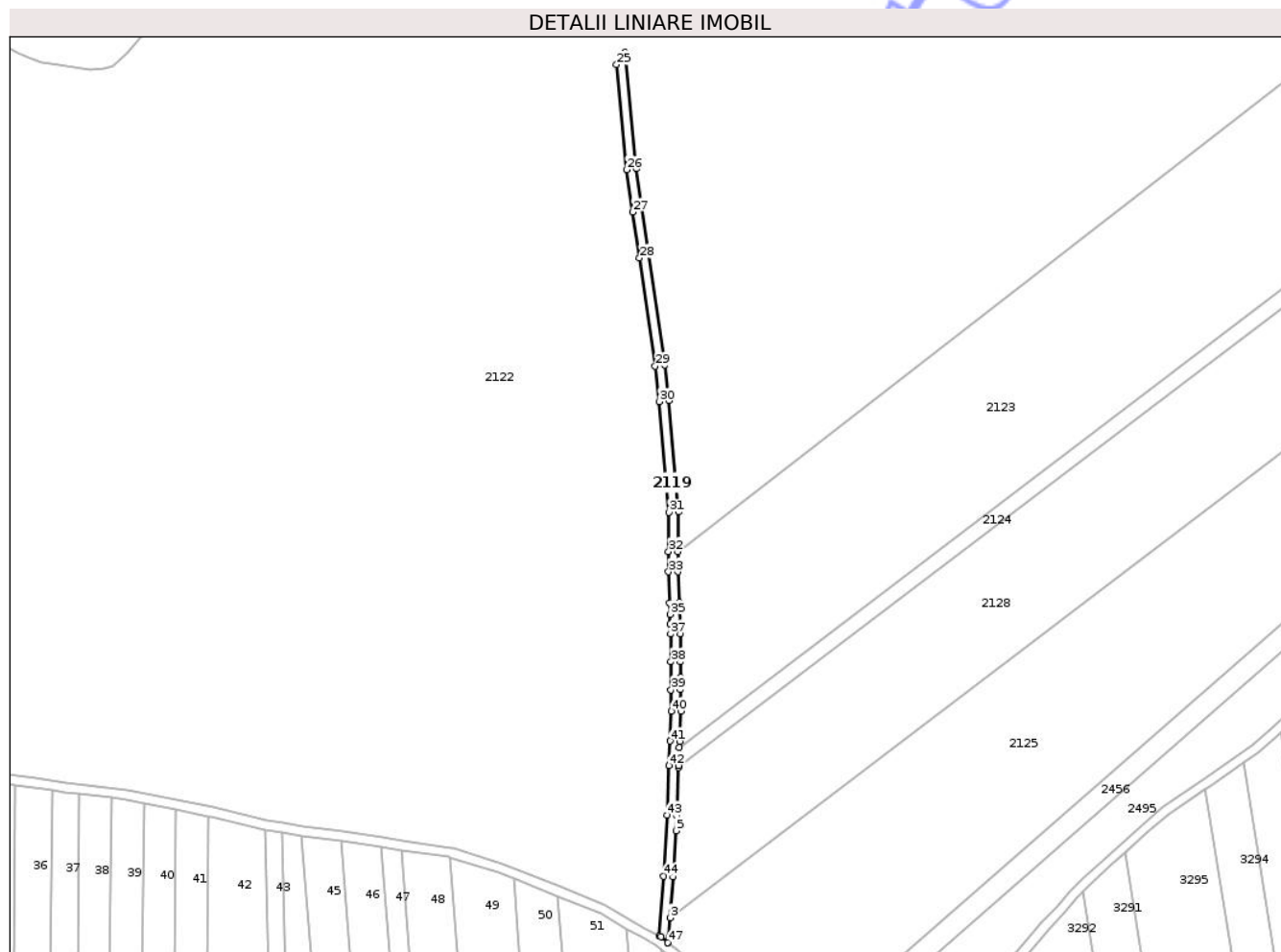
C. Partea III. SARCINI .

Inscrieri privind dezmembramintele dreptului de proprietate, drepturi reale de garanție și sarcini	Referințe
NU SUNT	

Teren

Nr cadastral	Suprafața (mp)*	Observații / Referințe
	Din acte: 2.500 Masurata: 1.472	

* Suprafața este determinată în planul de proiecție Stereo 70.



Date referitoare la teren

Crt	Categorie folosință	Intra vilan	Suprafața (mp)	Tarla	Parcelă	Nr. topo	Observații / Referințe
1	drum	NU	1.472	41	743	-	

Lungime Segmente

1) Valorile lungimilor segmentelor sunt obținute din proiecție în plan.

Punct început	X / Y	Punct sfârșit	X / Y	Lungime segment	Punct început	X / Y	Punct sfârșit	X / Y	Lungime segment	Punct început	X / Y	Punct sfârșit	X / Y	Lungime segment
1	469.769,427 525.961,458	2	469.769,854 525.963,714	2.296	2	469.769,854 525.963,714	3	469.770,429 525.971,922	8.228	3	469.770,429 525.971,922	4	469.771,624 525.988,998	17.118
4	469.771,624 525.988,998	5	469.772,787 526.008,218	19.255	5	469.772,787 526.008,218	6	469.773,161 526.014,41	6.203	6	469.773,161 526.014,41	7	469.773,773 526.034,515	20.114
7	469.773,773 526.034,515	8	469.773,796 526.035,256	0.741	8	469.773,796 526.035,256	9	469.774,167 526.042,827	7.58	9	469.774,167 526.042,827	10	469.774,294 526.045,405	2.581
10	469.774,294 526.045,405	11	469.774,852 526.057,983	12.59	11	469.774,852 526.057,983	12	469.774,712 526.066,995	9.013	12	469.774,712 526.066,995	13	469.774,712 526.072,122	5.127
13	469.774,712 526.072,122	14	469.774,712 526.078,621	6.499	14	469.774,712 526.078,621	15	469.774,69 526.080,424	1.803	15	469.774,69 526.080,424	16	469.774,572 526.090,332	9.909

Punct început	X / Y	Punct sfârșit	X / Y	Lungime segment	Punct început	X / Y	Punct sfârșit	X / Y	Lungime segment	Punct început	X / Y	Punct sfârșit	X / Y	Lungime segment
16	469.774,572 526.090,332	17	469.774,157 526.103,396	13.071	17	469.774,157 526.103,396	18	469.773,67 526.116,225	12.838	18	469.773,67 526.116,225	19	469.773,668 526.124,582	8.357
19	469.773,668 526.124,582	20	469.773,94 526.141,068	16.488	20	469.773,94 526.141,068	21	469.769,747 526.187,532	46.653	21	469.769,747 526.187,532	22	469.768,104 526.202,501	15.059
22	469.768,104 526.202,501	23	469.756,13 526.284,329	82.699	23	469.756,13 526.284,329	24	469.751,342 526.332,755	48.662	24	469.751,342 526.332,755	25	469.747,978 526.327,619	6.14
25	469.747,978 526.327,619	26	469.752,158 526.283,849	43.969	26	469.752,158 526.283,849	27	469.754,744 526.266,173	17.864	27	469.754,744 526.266,173	28	469.757,544 526.247,042	19.335
28	469.757,544 526.247,042	29	469.764,135 526.201,993	45.529	29	469.764,135 526.201,993	30	469.765,767 526.187,134	14.948	30	469.765,767 526.187,134	31	469.769,937 526.140,92	46.402
31	469.769,937 526.140,92	32	469.769,668 526.124,581	16.341	32	469.769,668 526.124,581	33	469.769,67 526.116,149	8.432	33	469.769,67 526.116,149	34	469.770,16 526.103,256	12.902
34	469.770,16 526.103,256	35	469.770,314 526.098,41	4.848	35	469.770,314 526.098,41	36	469.770,443 526.094,348	4.064	36	469.770,443 526.094,348	37	469.770,573 526.090,245	4.105
37	469.770,573 526.090,245	38	469.770,712 526.078,598	11.648	38	469.770,712 526.078,598	39	469.770,712 526.066,964	11.634	39	469.770,712 526.066,964	40	469.770,851 526.058,041	8.924
40	469.770,851 526.058,041	41	469.770,298 526.045,592	12.461	41	469.770,298 526.045,592	42	469.769,799 526.035,415	10.189	42	469.769,799 526.035,415	43	469.769,165 526.014,592	20.833
43	469.769,165 526.014,592	44	469.767,633 525.989,259	25.379	44	469.767,633 525.989,259	45	469.765,883 525.964,259	25.061	45	469.765,883 525.964,259	46	469.766,519 525.963,913	0.724
46	469.766,519 525.963,913	47	469.769,34 525.961,531	3.692	47	469.769,34 525.961,531	1	469.769,427 525.961,458	0.114					

** Lungimile segmentelor sunt determinate în planul de proiecție Stereo 70 și sunt rotunjite la 1 milimetru.

*** Distanța dintre puncte este formată din segmente cumulate ce sunt mai mici decât valoarea 1 milimetru.



DATE DESPRE IMOBILUL NR. 2121

Oficiul de Cadastru și Publicitate Imobiliară SIBIU
Biroul de Cadastru și Publicitate Imobiliară Medias

A. Partea I. Descrierea imobilului

TEREN Necunoscut

Adresa: Loc. Hoghilag, Jud. Sibiu

Nr. Crt	Nr cadastral Nr. topografic	Suprafața* (mp)	Observații / Referințe
A1		4.100	Sector cadastral:37 Teren neimprejmuit;

B. Partea II. Proprietari și acte

Inscrieri privitoare la dreptul de proprietate și alte drepturi reale	Referințe
/	
Act Normativ nr. 1705, din 29/11/2006 emis de GUVERNUL ROMÂNIEI;	
B1	Intabulare, drept de PROPRIETATE, dobandit prin Lege, cota actuala 1/1, cota initiala 1/1
1) STATUL ROMÂN, CIF:99999999999999, DOMENIUL PRIVAT	
Act Normativ nr. 268, din 28/05/2001 emis de PARLAMENTUL ROMÂNIEI (DECIZIA NR.178 DIN 30.03.2020 ELIBERATĂ DE MINISTERUL AGRICULTURII ȘI DEZVOLTĂRII RURALE);	
B2	Intabulare, drept de ADMINISTRARE, dobandit prin Lege, cota actuala 1/1, cota initiala 1/1
1) AGENȚIA DOMENIILOR STATULUI, CIF:14818116	

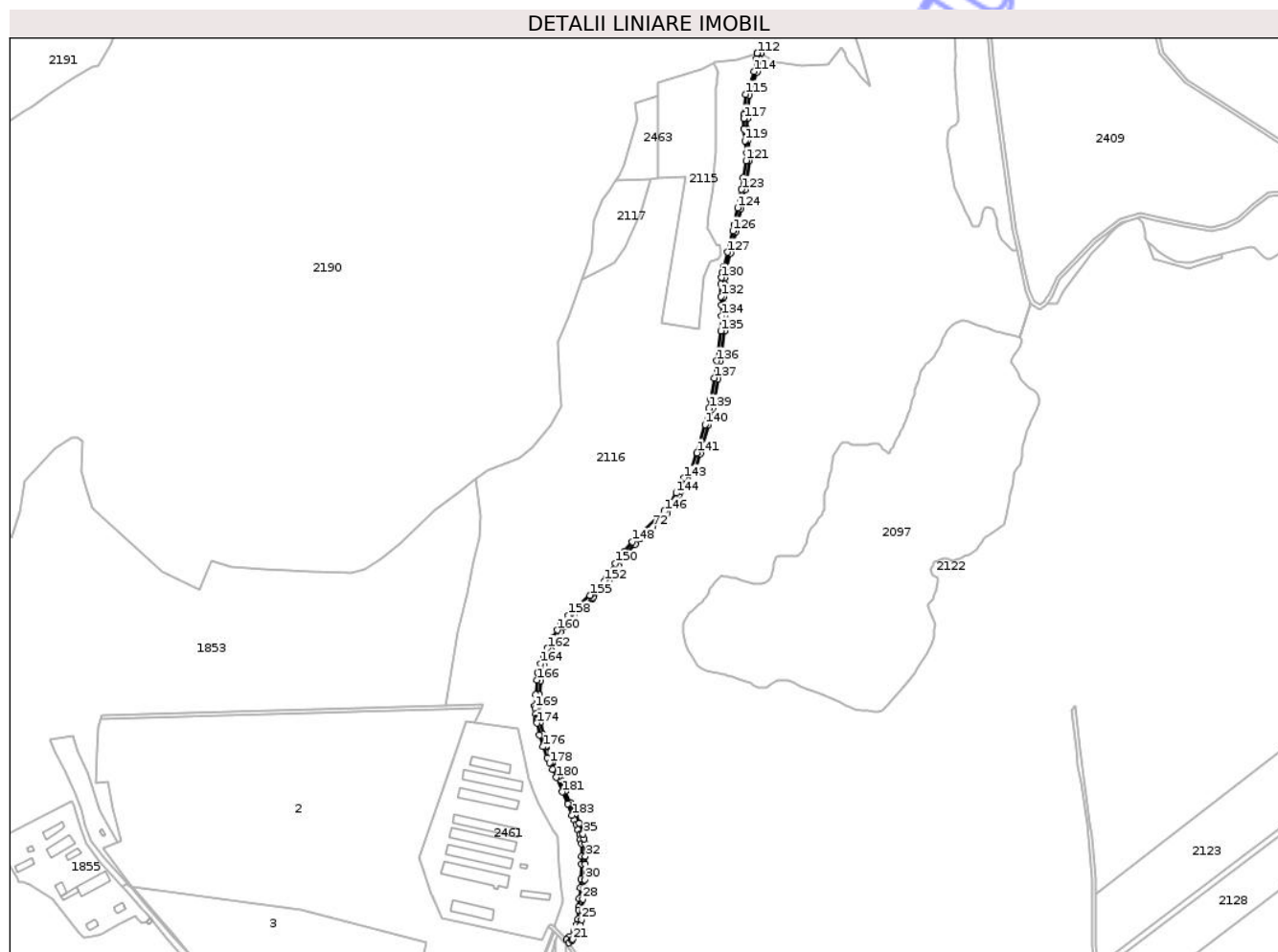
C. Partea III. SARCINI .

Inscrieri privind dezmembramintele dreptului de proprietate, drepturi reale de garanție și sarcini	Referințe
NU SUNT	

Teren

Nr cadastral	Suprafața (mp)*	Observații / Referințe
	4.100	

* Suprafața este determinată în planul de proiecție Stereo 70.



Date referitoare la teren

Crt	Categorie folosință	Intravilan	Suprafața (mp)	Tarla	Parcelă	Nr. topo	Observații / Referințe
1	drum	NU	644	41	798	-	
2	drum	DA	356	41	798	-	
3	drum	NU	3.100	41	791	-	

Lungime Segmente

1) Valorile lungimilor segmentelor sunt obținute din proiecție în plan.

Punct început	X / Y	Punct sfârșit	X / Y	Lungime segment	Punct început	X / Y	Punct sfârșit	X / Y	Lungime segment	Punct început	X / Y	Punct sfârșit	X / Y	Lungime segment
1	469.198,006 526.205,829	2	469.199,994 526.201,244	4.997	2	469.199,994 526.201,244	3	469.202,013 526.195,319	6.26	3	469.202,013 526.195,319	4	469.203,907 526.189,765	5.868
4	469.203,907 526.189,765	5	469.205,025 526.184,643	5.243	5	469.205,025 526.184,643	6	469.205,997 526.179,849	4.892	6	469.205,997 526.179,849	7	469.206,395 526.166,028	13.827
7	469.206,395 526.166,028	8	469.206,395 526.157,707	8.321	8	469.206,395 526.157,707	9	469.205,39 526.140,602	17.134	9	469.205,39 526.140,602	10	469.204,653 526.131,362	9.269
10	469.204,653 526.131,362	11	469.203,408 526.119,203	12.223	11	469.203,408 526.119,203	12	469.202,913 526.109,88	9.336	12	469.202,913 526.109,88	13	469.202,762 526.107,05	2.834

Punct început	X / Y	Punct sfârșit	X / Y	Lungime segment	Punct început	X / Y	Punct sfârșit	X / Y	Lungime segment	Punct început	X / Y	Punct sfârșit	X / Y	Lungime segment
13	469.202,762 526.107,05	14	469.202,024 526.096,827	10.25	14	469.202,024 526.096,827	15	469.200,594 526.090,903	6.094	15	469.200,594 526.090,903	16	469.198,047 526.084,49	6.9
16	469.198,047 526.084,49	17	469.192,913 526.077,102	8.997	17	469.192,913 526.077,102	18	469.189,768 526.073,958	4.447	18	469.189,768 526.073,958	19	469.192,079 526.070,612	4.067
19	469.192,079 526.070,612	20	469.195,124 526.073,657	4.306	20	469.195,124 526.073,657	21	469.195,994 526.074,526	1.23	21	469.195,994 526.074,526	22	469.201,595 526.082,586	9.815
22	469.201,595 526.082,586	23	469.204,416 526.089,689	7.643	23	469.204,416 526.089,689	24	469.204,459 526.089,869	0.185	24	469.204,459 526.089,869	25	469.205,99 526.096,21	6.523
25	469.205,99 526.096,21	26	469.206,75 526.106,735	10.55 2	26	469.206,75 526.106,735	27	469.206,755 526.106,8	0.065	27	469.206,755 526.106,8	28	469.207,397 526.118,893	12.11
28	469.207,397 526.118,893	29	469.208,636 526.131,0	12.17	29	469.208,636 526.131,0	30	469.209,381 526.140,325	9.355	30	469.209,381 526.140,325	31	469.210,395 526.157,59	17.29 5
31	469.210,395 526.157,59	32	469.210,395 526.166,086	8.496	32	469.210,395 526.166,086	33	469.209,986 526.180,307	14.22 7	33	469.209,986 526.180,307	34	469.208,939 526.185,467	5.265
34	469.208,939 526.185,467	35	469.207,767 526.190,84	5.499	35	469.207,767 526.190,84	36	469.203,728 526.202,687	12.51 7	36	469.203,728 526.202,687	37	469.199,309 526.212,878	11.10 8
37	469.199,309 526.212,878	38	469.193,525 526.225,196	13.60 8	38	469.193,525 526.225,196	39	469.188,09 526.238,337	14.22 1	39	469.188,09 526.238,337	40	469.183,001 526.250,61	13.28 6
40	469.183,001 526.250,61	41	469.181,344 526.254,606	4.326	41	469.181,344 526.254,606	42	469.177,281 526.263,419	9.704	42	469.177,281 526.263,419	43	469.173,918 526.270,477	7.818
43	469.173,918 526.270,477	44	469.171,341 526.276,158	6.238	44	469.171,341 526.276,158	45	469.167,149 526.288,344	12.88 7	45	469.167,149 526.288,344	46	469.163,678 526.300,894	13.02 1
46	469.163,678 526.300,894	47	469.160,938 526.313,854	13.24 6	47	469.160,938 526.313,854	48	469.160,215 526.317,852	4.063	48	469.160,215 526.317,852	49	469.159,141 526.323,782	6.026
49	469.159,141 526.323,782	50	469.158,356 526.332,08	8.335	50	469.158,356 526.332,08	51	469.159,154 526.344,356	12.30 2	51	469.159,154 526.344,356	52	469.160,636 526.360,208	15.92 1
52	469.160,636 526.360,208	53	469.161,449 526.367,564	7.401	53	469.161,449 526.367,564	54	469.164,866 526.377,431	10.44 2	54	469.164,866 526.377,431	55	469.168,356 526.385,816	9.082
55	469.168,356 526.385,816	56	469.171,869 526.393,973	8.881	56	469.171,869 526.393,973	57	469.177,976 526.406,051	13.53 4	57	469.177,976 526.406,051	58	469.182,688 526.413,605	8.903
58	469.182,688 526.413,605	59	469.186,731 526.419,807	7.403	59	469.186,731 526.419,807	60	469.194,626 526.429,422	12.44 1	60	469.194,626 526.429,422	61	469.198,301 526.433,292	5.337
61	469.198,301 526.433,292	62	469.203,764 526.438,065	7.254	62	469.203,764 526.438,065	63	469.217,795 526.450,961	19.05 7	63	469.217,795 526.450,961	64	469.218,835 526.451,696	1.274
64	469.218,835 526.451,696	65	469.227,956 526.460,8	12.88 7	65	469.227,956 526.460,8	66	469.234,531 526.467,772	9.583	66	469.234,531 526.467,772	67	469.236,507 526.471,144	3.908
67	469.236,507 526.471,144	68	469.247,023 526.486,935	18.97 2	68	469.247,023 526.486,935	69	469.256,277 526.500,142	16.12 6	69	469.256,277 526.500,142	70	469.265,298 526.510,727	13.90 8
70	469.265,298 526.510,727	71	469.270,747 526.516,705	8.089	71	469.270,747 526.516,705	72	469.284,961 526.530,095	19.52 8	72	469.284,961 526.530,095	73	469.293,707 526.537,913	11.73 1
73	469.293,707 526.537,913	74	469.300,436 526.544,363	9.321	74	469.300,436 526.544,363	75	469.308,117 526.554,813	12.96 9	75	469.308,117 526.554,813	76	469.314,215 526.565,163	12.01 3
76	469.314,215 526.565,163	77	469.316,268 526.568,956	4.313	77	469.316,268 526.568,956	78	469.318,322 526.572,874	4.424	78	469.318,322 526.572,874	79	469.322,687 526.581,495	9.663
79	469.322,687 526.581,495	80	469.331,745 526.592,671	14.38 6	80	469.331,745 526.592,671	81	469.337,334 526.610,437	18.62 4	81	469.337,334 526.610,437	82	469.346,353 526.641,702	32.54
82	469.346,353 526.641,702	83	469.350,709 526.659,809	18.62 4	83	469.350,709 526.659,809	84	469.352,684 526.669,808	10.19 2	84	469.352,684 526.669,808	85	469.356,891 526.693,507	24.07
85	469.356,891 526.693,507	86	469.359,47 526.712,507	19.17 4	86	469.359,47 526.712,507	87	469.363,847 526.745,723	33.50 3	87	469.363,847 526.745,723	88	469.364,16 526.762,606	16.88 6
88	469.364,16 526.762,606	89	469.364,019 526.775,078	12.47 3	89	469.364,019 526.775,078	90	469.363,485 526.784,072	9.01	90	469.363,485 526.784,072	91	469.363,756 526.797,729	13.66
91	469.363,756 526.797,729	92	469.363,987 526.804,471	6.746	92	469.363,987 526.804,471	93	469.365,123 526.809,809	5.458	93	469.365,123 526.809,809	94	469.366,618 526.816,067	6.434
94	469.366,618 526.816,067	95	469.370,868 526.832,166	16.65 1	95	469.370,868 526.832,166	96	469.376,592 526.855,707	24.22 7	96	469.376,592 526.855,707	97	469.378,104 526.862,646	7.102
97	469.378,104 526.862,646	98	469.382,002 526.881,295	19.05 2	98	469.382,002 526.881,295	99	469.386,338 526.901,578	20.74 1	99	469.386,338 526.901,578	100	469.388,414 526.914,856	13.43 9
100	469.388,414 526.914,856	101	469.391,641 526.933,782	19.19 9	101	469.391,641 526.933,782	102	469.392,194 526.943,008	9.243	102	469.392,194 526.943,008	103	469.389,931 526.956,458	13.63 9
103	469.389,931 526.956,458	104	469.388,861 526.969,365	12.95 1	104	469.388,861 526.969,365	105	469.389,06 526.980,388	11.02 5	105	469.389,06 526.980,388	106	469.389,104 526.984,687	4.299
106	469.389,104 526.984,687	107	469.391,345 527.006,611	22.03 8	107	469.391,345 527.006,611	108	469.399,903 527.031,648	26.45 9	108	469.399,903 527.031,648	109	469.403,126 527.045,966	14.67 6
109	469.403,126 527.045,966	110	469.403,786 527.052,503	6.57	110	469.403,786 527.052,503	111	469.400,081 527.052,622	3.707	111	469.400,081 527.052,622	112	469.400,038 527.052,624	0.043

Punct început	X / Y	Punct sfârșit	X / Y	Lungime segment	Punct început	X / Y	Punct sfârșit	X / Y	Lungime segment	Punct început	X / Y	Punct sfârșit	X / Y	Lungime segment
112	469.400,038 527.052,624	113	469.399,279 527.046,651	6.021	113	469.399,279 527.046,651	114	469.396,392 527.032,571	14.37 3	114	469.396,392 527.032,571	115	469.387,665 527.007,388	26.65 2
115	469.387,665 527.007,388	116	469.385,401 526.984,869	22.63 3	116	469.385,401 526.984,869	117	469.385,33 526.980,513	4.357	117	469.385,33 526.980,513	118	469.385,338 526.969,167	11.34 6
118	469.385,338 526.969,167	119	469.386,619 526.955,921	13.30 8	119	469.386,619 526.955,921	120	469.388,513 526.942,827	13.23	120	469.388,513 526.942,827	121	469.387,863 526.934,185	8.666
121	469.387,863 526.934,185	122	469.384,735 526.915,476	18.96 9	122	469.384,735 526.915,476	123	469.382,881 526.902,25	13.35 5	123	469.382,881 526.902,25	124	469.378,494 526.882,022	20.69 8
124	469.378,494 526.882,022	125	469.374,508 526.863,403	19.04 1	125	469.374,508 526.863,403	126	469.373,095 526.856,505	7.041	126	469.373,095 526.856,505	127	469.367,283 526.833,05	24.16 4
127	469.367,283 526.833,05	128	469.363,151 526.816,939	16.63 2	128	469.363,151 526.816,939	129	469.361,474 526.810,646	6.513	129	469.361,474 526.810,646	130	469.360,419 526.804,985	5.758
130	469.360,419 526.804,985	131	469.359,939 526.797,784	7.217	131	469.359,939 526.797,784	132	469.360,059 526.783,922	13.86 3	132	469.360,059 526.783,922	133	469.360,83 526.774,764	9.19
133	469.360,83 526.774,764	134	469.360,853 526.762,696	12.06 8	134	469.360,853 526.762,696	135	469.359,86 526.746,088	16.63 8	135	469.359,86 526.746,088	136	469.355,505 526.713,037	33.33 7
136	469.355,505 526.713,037	137	469.352,938 526.694,126	19.08 4	137	469.352,938 526.694,126	138	469.348,752 526.670,545	23.95	138	469.348,752 526.670,545	139	469.346,801 526.660,664	10.07 2
139	469.346,801 526.660,664	140	469.342,485 526.642,725	18.45 1	140	469.342,485 526.642,725	141	469.333,504 526.611,592	32.40 3	141	469.333,504 526.611,592	142	469.328,157 526.594,597	17.81 6
142	469.328,157 526.594,597	143	469.319,311 526.583,683	14.04 9	143	469.319,311 526.583,683	144	469.310,732 526.567,13	18.64 4	144	469.310,732 526.567,13	145	469.304,774 526.557,018	11.73 7
145	469.304,774 526.557,018	146	469.297,418 526.547,011	12.42	146	469.297,418 526.547,011	147	469.267,893 526.519,513	40.34 7	147	469.267,893 526.519,513	148	469.262,296 526.513,373	8.308
148	469.262,296 526.513,373	149	469.253,109 526.502,592	14.16 4	149	469.253,109 526.502,592	150	469.243,72 526.489,191	16.36 3	150	469.243,72 526.489,191	151	469.233,113 526.473,266	19.13 4
151	469.233,113 526.473,266	152	469.231,309 526.470,185	3.57	152	469.231,309 526.470,185	153	469.225,088 526.463,588	9.068	153	469.225,088 526.463,588	154	469.216,251 526.454,768	12.48 5
154	469.216,251 526.454,768	155	469.215,277 526.454,081	1.192	155	469.215,277 526.454,081	156	469.201,094 526.441,045	19.26 4	156	469.201,094 526.441,045	157	469.195,529 526.436,182	7.39
157	469.195,529 526.436,182	158	469.191,626 526.432,072	5.668	158	469.191,626 526.432,072	159	469.183,501 526.422,175	12.80 5	159	469.183,501 526.422,175	160	469.179,315 526.415,756	7.663
160	469.179,315 526.415,756	161	469.174,488 526.408,015	9.123	161	469.174,488 526.408,015	162	469.168,243 526.395,669	13.83 6	162	469.168,243 526.395,669	163	469.164,672 526.387,375	9.03
163	469.164,672 526.387,375	164	469.161,126 526.378,855	9.228	164	469.161,126 526.378,855	165	469.157,523 526.368,45	11.01 1	165	469.157,523 526.368,45	166	469.156,657 526.360,614	7.884
166	469.156,657 526.360,614	167	469.155,166 526.344,672	16.01 2	167	469.155,166 526.344,672	168	469.154,344 526.332,021	12.67 8	168	469.154,344 526.332,021	169	469.154,571 526.329,621	2.411
169	469.154,571 526.329,621	170	469.155,175 526.323,236	6.414	170	469.155,175 526.323,236	171	469.156,166 526.317,764	5.561	171	469.156,166 526.317,764	172	469.156,326 526.316,881	0.897
172	469.156,326 526.316,881	173	469.156,589 526.315,423	1.482	173	469.156,589 526.315,423	174	469.157,013 526.313,084	2.377	174	469.157,013 526.313,084	175	469.159,79 526.299,947	13.42 7
175	469.159,79 526.299,947	176	469.163,327 526.287,159	13.26 8	176	469.163,327 526.287,159	177	469.167,872 526.274,814	13.15 5	177	469.167,872 526.274,814	178	469.170,801 526.269,048	6.467
178	469.170,801 526.269,048	179	469.174,0 526.261,954	7.782	179	469.174,0 526.261,954	180	469.177,924 526.253,18	9.611	180	469.177,924 526.253,18	181	469.185,063 526.237,034	17.65 4
181	469.185,063 526.237,034	182	469.190,478 526.223,878	14.22 7	182	469.190,478 526.223,878	183	469.195,663 526.211,232	13.66 8	183	469.195,663 526.211,232	1	469.198,006 526.205,829	5.889

** Lungimile segmentelor sunt determinate în planul de proiecție Stereo 70 și sunt rotunjite la 1 milimetru.

*** Distanța dintre puncte este formată din segmente cumulate ce sunt mai mici decât valoarea 1 milimetru.



DATE DESPRE IMOBILUL NR. 2122

Oficiul de Cadastru și Publicitate Imobiliară SIBIU
Biroul de Cadastru și Publicitate Imobiliară Medias

A. Partea I. Descrierea imobilului

TEREN Necunoscut

Adresa: Loc. Hoghilag, Jud. Sibiu

Nr. Crt	Nr cadastral Nr. topografic	Suprafața* (mp)	Observații / Referințe
A1		811.400	Sector cadastral:37 Teren neimprejmuit;

B. Partea II. Proprietari și acte

Inscrieri privitoare la dreptul de proprietate și alte drepturi reale	Referințe	
/		
Act Normativ nr. 1705, din 29/11/2006 emis de GUVERNUL ROMÂNIEI;		
B1	Intabulare, drept de PROPRIETATE, dobandit prin Lege, cota actuala 1/1, cota initiala 1/1 1) STATUL ROMÂN, CIF:9999999999999, DOMENIUL PRIVAT	A1
Act Normativ nr. 268, din 28/05/2001 emis de PARLAMENTUL ROMÂNIEI (DECIZIA NR.178 DIN 30.03.2020 ELIBERATĂ DE MINISTERUL AGRICULTURII ȘI DEZVOLTĂRII RURALE);		
B2	Intabulare, drept de ADMINISTRARE, dobandit prin Lege, cota actuala 1/1, cota initiala 1/1 1) AGENȚIA DOMENIILOR STATULUI, CIF:14818116	A1

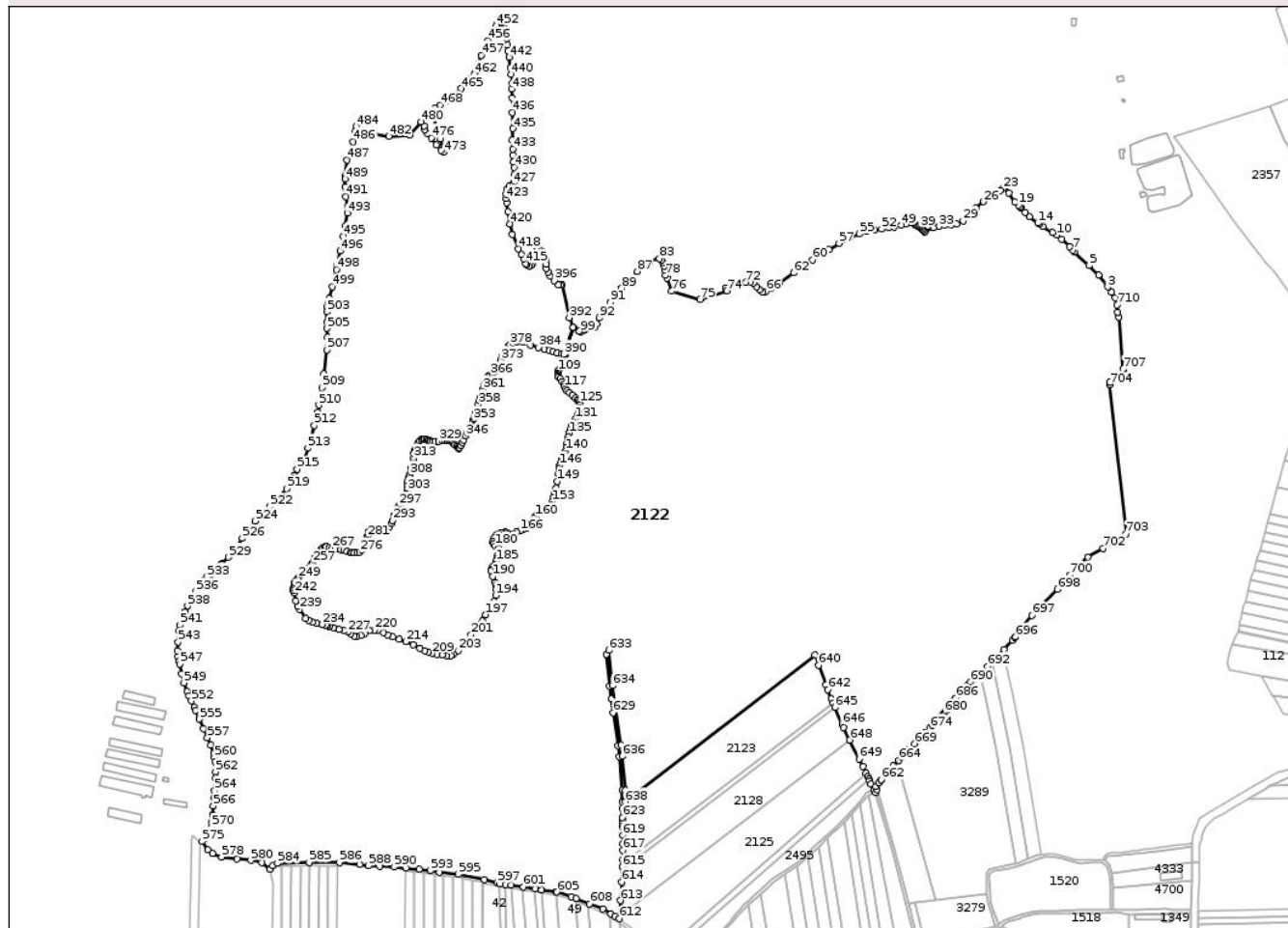
C. Partea III. SARCINI .

Inscrieri privind dezmembramentele dreptului de proprietate, drepturi reale de garanție și sarcini	Referințe
NU SUNT	

Anexa Nr. 1 La Partea I**Teren**

Nr cadastral	Suprafața (mp)*	Observații / Referințe
	811.400	

* Suprafața este determinată în planul de proiecție Stereo 70.

DETALII LINIARE IMOBIL**Date referitoare la teren**

Crt	Categorie folosință	Intra vilan	Suprafața (mp)	Tarla	Parcelă	Nr. topo	Observații / Referințe
1	drum	NU	1.900	41	731/11	-	
2	faneata	NU	7.100	41	751	-	
3	arabil	NU	15.600	41	785	-	
4	padure	NU	75.200	41	768	-	TUFĂRIȘ
5	drum	NU	1.700	41	760/1	-	
6	faneata	NU	500	41	760/5	-	
7	faneata	NU	700	41	766/1	-	
8	vie	NU	13.200	41	760/4	-	
9	faneata	NU	5.700	41	742/3	-	
10	faneata	NU	2.900	41	750	-	
11	curti constructii	DA	136	41	777	-	
12	curti constructii	NU	3.264	41	777	-	
13	pasune	NU	2.376	41	782	-	
14	drum	NU	1.500	41	772	-	
15	drum	NU	1.400	41	770	-	

Crt	Categorie folosință	Intravilan	Suprafața (mp)	Tarla	Parcelă	Nr. topo	Observații / Referințe
16	curți constructii	NU	4.200	41	771	-	
17	vie	NU	73.500	41	769	-	
18	drum	NU	2.500	41	744	-	
19	vie	NU	7.300	41	745	-	
20	vie	NU	11.200	41	741/1-748/2	-	
21	faneata	NU	5.200	41	749	-	
22	curți constructii	NU	7.100	41	767	-	
23	faneata	NU	7.500	41	773	-	
24	faneata	NU	2.600	41	775	-	
25	arabil	NU	75.200	41	780	-	
26	padure	NU	4.500	41	787	-	TUFĂRIȘ
27	curți constructii	NU	16.000	41	788	-	
28	drum	NU	700	41	789	-	
29	faneata	NU	8.000	41	790	-	
30	curți constructii	NU	600	41	784	-	
31	padure	NU	900	41	783	-	TUFĂRIȘ
32	padure	NU	1.100	41	786	-	TUFĂRIȘ
33	pasune	NU	32.124	41	782	-	
34	drum	NU	600	41	760/3	-	
35	vie	NU	14.500	41	760/2	-	
36	faneata	NU	1.600	41	754	-	
37	vie	NU	16.200	41	752	-	
38	arabil	NU	4.400	41	755	-	
39	drum	NU	5.100	41	738	-	
40	drum	NU	2.000	41	731/2	-	
41	padure	NU	10.800	41	737/1	-	TUFĂRIȘ
42	vie	NU	57.300	41	733/1-736	-	
43	drum	NU	3.400	41	732	-	
44	curți constructii	NU	7.500	41	731/14	-	
45	arabil	NU	74.800	41	742/1/1/2	-	
46	faneata	NU	1.000	41	739	-	
47	vie	NU	22.000	41	731/9/2	-	
48	vie	NU	31.200	41	731/9/1	-	
49	drum	NU	900	41	731/10	-	
50	vie	NU	16.400	41	731/12/2	-	
51	vie	NU	26.600	41	731/12/1	-	
52	drum	NU	1.400	41	731/8	-	
53	faneata	NU	1.000	41	741	-	
54	faneata	NU	1.200	41	740	-	
55	drum	NU	1.100	41	731/6	-	
56	curți constructii	NU	200	41	731/15	-	
57	vie	NU	59.300	41	731/5	-	
58	vie	NU	45.900	41	731/7	-	
59	vie	NU	9.000	41	776	-	
60	drum	NU	2.600	41	731/13	-	

Lungime Segmente

1) Valorile lungimilor segmentelor sunt obținute din proiecție în plan.

Punct început	X / Y	Punct sfârșit	X / Y	Lungime segment	Punct început	X / Y	Punct sfârșit	X / Y	Lungime segment	Punct început	X / Y	Punct sfârșit	X / Y	Lungime segment
1	470.448,033 526.817,217	2	470.442,802 526.824,625	9.069	2	470.442,802 526.824,625	3	470.437,57 526.832,034	9.07	3	470.437,57 526.832,034	4	470.424,976 526.848,477	20.71 2
4	470.424,976 526.848,477	5	470.411,68 526.861,267	18.44 9	5	470.411,68 526.861,267	6	470.391,651 526.879,998	27.42 3	6	470.391,651 526.879,998	7	470.389,136 526.882,349	3.443
7	470.389,136 526.882,349	8	470.384,715 526.887,268	6.614	8	470.384,715 526.887,268	9	470.374,115 526.897,856	14.98 2	9	470.374,115 526.897,856	10	470.367,642 526.903,36	8.497
10	470.367,642 526.903,36	11	470.361,665 526.907,117	7.06	11	470.361,665 526.907,117	12	470.348,356 526.914,985	15.46 1	12	470.348,356 526.914,985	13	470.343,079 526.918,728	6.47
13	470.343,079 526.918,728	14	470.341,391 526.919,925	2.069	14	470.341,391 526.919,925	15	470.330,224 526.928,76	14.23 9	15	470.330,224 526.928,76	16	470.324,116 526.934,68	8.506
16	470.324,116 526.934,68	17	470.318,117 526.940,957	8.683	17	470.318,117 526.940,957	18	470.317,598 526.941,489	0.743	18	470.317,598 526.941,489	19	470.314,6 526.944,566	4.296
19	470.314,6 526.944,566	20	470.310,121 526.948,695	6.092	20	470.310,121 526.948,695	21	470.301,636 526.961,381	15.26 2	21	470.301,636 526.961,381	22	470.296,445 526.969,145	9.339
22	470.296,445 526.969,145	23	470.293,169 526.966,85	4.0	23	470.293,169 526.966,85	24	470.290,104 526.964,445	3.896	24	470.290,104 526.964,445	25	470.279,162 526.957,883	12.75 9
25	470.279,162 526.957,883	26	470.266,468 526.949,135	15.41 6	26	470.266,468 526.949,135	27	470.256,402 526.939,948	13.62 8	27	470.256,402 526.939,948	28	470.248,304 526.930,981	12.08 2
28	470.248,304 526.930,981	29	470.238,674 526.922,889	12.57 8	29	470.238,674 526.922,889	30	470.229,702 526.918,295	10.08	30	470.229,702 526.918,295	31	470.222,042 526.917,858	7.672
31	470.222,042 526.917,858	32	470.213,726 526.916,983	8.362	32	470.213,726 526.916,983	33	470.205,409 526.915,015	8.547	33	470.205,409 526.915,015	34	470.197,531 526.913,046	8.12
34	470.197,531 526.913,046	35	470.185,713 526.907,578	13.02 2	35	470.185,713 526.907,578	36	470.184,726 526.908,898	1.648	36	470.184,726 526.908,898	37	470.182,78 526.910,638	2.61
37	470.182,78 526.910,638	38	470.180,989 526.912,275	2.426	38	470.180,989 526.912,275	39	470.179,504 526.913,913	2.211	39	470.179,504 526.913,913	40	470.178,326 526.915,141	1.702
40	470.178,326 526.915,141	41	470.175,972 526.915,755	2.433	41	470.175,972 526.915,755	42	470.174,128 526.916,676	2.061	42	470.174,128 526.916,676	43	470.172,388 526.917,903	2.129
43	470.172,388 526.917,903	44	470.170,801 526.919,183	2.039	44	470.170,801 526.919,183	45	470.169,418 526.920,359	1.815	45	470.169,418 526.920,359	46	470.167,626 526.920,718	1.828
46	470.167,626 526.920,718	47	470.164,349 526.920,157	3.325	47	470.164,349 526.920,157	48	470.160,252 526.918,604	4.381	48	470.160,252 526.918,604	49	470.153,895 526.917,051	6.544
49	470.153,895 526.917,051	50	470.143,582 526.914,227	10.69 3	50	470.143,582 526.914,227	51	470.135,954 526.913,239	7.692	51	470.135,954 526.913,239	52	470.126,63 526.911,686	9.452
52	470.126,63 526.911,686	53	470.116,317 526.910,415	10.39 1	53	470.116,317 526.910,415	54	470.105,722 526.908,297	10.80 5	54	470.105,722 526.908,297	55	470.095,833 526.905,05	10.40 8
55	470.095,833 526.905,05	56	470.083,684 526.899,685	13.28 1	56	470.083,684 526.899,685	57	470.068,093 526.892,02	17.37 3	57	470.068,093 526.892,02	58	470.054,108 526.883,549	16.35
58	470.054,108 526.883,549	59	470.043,089 526.877,055	12.79	59	470.043,089 526.877,055	60	470.031,222 526.869,008	14.33 8	60	470.031,222 526.869,008	61	470.020,413 526.861,782	13.00 2
61	470.020,413 526.861,782	62	470.005,439 526.851,335	18.25 8	62	470.005,439 526.851,335	63	469.986,509 526.837,781	23.28 2	63	469.986,509 526.837,781	64	469.981,391 526.834,527	6.065
64	469.981,391 526.834,527	65	469.974,077 526.829,875	8.668	65	469.974,077 526.829,875	66	469.967,296 526.825,498	8.071	66	469.967,296 526.825,498	67	469.962,917 526.825,216	4.388
67	469.962,917 526.825,216	68	469.958,82 526.828,463	5.228	68	469.958,82 526.828,463	69	469.954,723 526.832,698	5.892	69	469.954,723 526.832,698	70	469.950,061 526.837,358	6.592
70	469.950,061 526.837,358	71	469.945,823 526.839,334	4.676	71	469.945,823 526.839,334	72	469.939,607 526.838,063	6.345	72	469.939,607 526.838,063	73	469.912,286 526.830,876	28.25
73	469.912,286 526.830,876	74	469.913,519 526.826,438	4.606	74	469.913,519 526.826,438	75	469.876,69 526.814,745	38.64 1	75	469.876,69 526.814,745	76	469.837,847 526.826,117	40.47 3
76	469.837,847 526.826,117	77	469.831,338 526.844,288	19.30 2	77	469.831,338 526.844,288	78	469.829,219 526.847,818	4.117	78	469.829,219 526.847,818	79	469.828,654 526.855,018	7.222
79	469.828,654 526.855,018	80	469.827,473 526.860,87	5.97	80	469.827,473 526.860,87	81	469.825,835 526.865,783	5.179	81	469.825,835 526.865,783	82	469.823,844 526.868,838	3.647
82	469.823,844 526.868,838	83	469.820,897 526.871,023	3.669	83	469.820,897 526.871,023	84	469.806,761 526.867,133	14.66 1	84	469.806,761 526.867,133	85	469.806,286 526.866,85	0.553
85	469.806,286 526.866,85	86	469.797,155 526.860,532	11.10 4	86	469.797,155 526.860,532	87	469.790,718 526.853,63	9.438	87	469.790,718 526.853,63	88	469.781,822 526.844,272	12.91 2
88	469.781,822 526.844,272	89	469.769,297 526.830,468	18.63 9	89	469.769,297 526.830,468	90	469.761,454 526.821,226	12.12 1	90	469.761,454 526.821,226	91	469.753,494 526.810,932	13.01 3
91	469.753,494 526.810,932	92	469.738,477 526.789,339	26.30 1	92	469.738,477 526.789,339	93	469.734,732 526.781,735	8.476	93	469.734,732 526.781,735	94	469.731,688 526.776,12	6.387
94	469.731,688 526.776,12	95	469.726,069 526.776,354	5.624	95	469.726,069 526.776,354	96	469.720,255 526.776,468	5.815	96	469.720,255 526.776,468	97	469.718,521 526.774,105	2.931

Punct început	X / Y	Punct sfârșit	X / Y	Lungime segment	Punct început	X / Y	Punct sfârșit	X / Y	Lungime segment	Punct început	X / Y	Punct sfârșit	X / Y	Lungime segment
97	469.718,521 526.774,105	98	469.715,211 526.771,899	3.978	98	469.715,211 526.771,899	99	469.712,488 526.770,085	3.272	99	469.712,488 526.770,085	100	469.710,629 526.771,324	2.234
100	469.710,629 526.771,324	101	469.702,554 526.776,704	9.703	101	469.702,554 526.776,704	102	469.689,667 526.739,489	39.383	102	469.689,667 526.739,489	103	469.691,683 526.737,954	2.534
103	469.691,683 526.737,954	104	469.692,356 526.735,071	2.961	104	469.692,356 526.735,071	105	469.691,778 526.731,659	3.461	105	469.691,778 526.731,659	106	469.690,528 526.728,488	3.408
106	469.690,528 526.728,488	107	469.687,835 526.724,417	4.881	107	469.687,835 526.724,417	108	469.683,583 526.719,229	6.708	108	469.683,583 526.719,229	109	469.681,873 526.716,536	3.19
109	469.681,873 526.716,536	110	469.681,056 526.713,46	3.183	110	469.681,056 526.713,46	111	469.681,007 526.711,25	2.211	111	469.681,007 526.711,25	112	469.681,596 526.709,485	1.861
112	469.681,596 526.709,485	113	469.681,777 526.708,944	0.57	113	469.681,777 526.708,944	114	469.684,236 526.706,135	3.733	114	469.684,236 526.706,135	115	469.687,409 526.702,146	5.097
115	469.687,409 526.702,146	116	469.689,188 526.698,543	4.018	116	469.689,188 526.698,543	117	469.690,343 526.694,938	3.786	117	469.690,343 526.694,938	118	469.691,689 526.691,863	3.357
118	469.691,689 526.691,863	119	469.693,997 526.689,172	3.545	119	469.693,997 526.689,172	120	469.696,892 526.686,602	3.871	120	469.696,892 526.686,602	121	469.701,316 526.683,238	5.558
121	469.701,316 526.683,238	122	469.705,595 526.679,731	5.533	122	469.705,595 526.679,731	123	469.708,192 526.677,136	3.671	123	469.708,192 526.677,136	124	469.710,115 526.675,117	2.788
124	469.710,115 526.675,117	125	469.711,269 526.672,763	2.622	125	469.711,269 526.672,763	126	469.711,316 526.669,757	3.006	126	469.711,316 526.669,757	127	469.711,22 526.665,913	3.845
127	469.711,22 526.665,913	128	469.710,45 526.662,357	3.638	128	469.710,45 526.662,357	129	469.709,392 526.659,473	3.072	129	469.709,392 526.659,473	130	469.707,661 526.655,821	4.041
130	469.707,661 526.655,821	131	469.705,063 526.650,997	5.479	131	469.705,063 526.650,997	132	469.702,658 526.646,047	5.503	132	469.702,658 526.646,047	133	469.700,158 526.641,29	5.374
133	469.700,158 526.641,29	134	469.697,946 526.635,667	6.042	134	469.697,946 526.635,667	135	469.696,788 526.631,315	4.503	135	469.696,788 526.631,315	136	469.695,49 526.626,077	5.396
136	469.695,49 526.626,077	137	469.694,335 526.621,079	5.13	137	469.694,335 526.621,079	138	469.693,47 526.616,802	4.364	138	469.693,47 526.616,802	139	469.692,941 526.611,613	5.216
139	469.692,941 526.611,613	140	469.692,364 526.606,807	4.841	140	469.692,364 526.606,807	141	469.691,98 526.603,587	3.243	141	469.691,98 526.603,587	142	469.691,108 526.600,713	3.003
142	469.691,108 526.600,713	143	469.689,521 526.597,301	3.763	143	469.689,521 526.597,301	144	469.687,405 526.594,562	3.461	144	469.687,405 526.594,562	145	469.685,338 526.591,054	4.072
145	469.685,338 526.591,054	146	469.683,847 526.586,922	4.393	146	469.683,847 526.586,922	147	469.682,824 526.582,401	4.635	147	469.682,824 526.582,401	148	469.681,896 526.575,374	7.088
148	469.681,896 526.575,374	149	469.680,038 526.565,163	10.379	149	469.680,038 526.565,163	150	469.678,446 526.555,749	9.548	150	469.678,446 526.555,749	151	469.676,686 526.549,214	6.768
151	469.676,686 526.549,214	152	469.675,061 526.543,067	6.358	152	469.675,061 526.543,067	153	469.673,668 526.537,093	6.134	153	469.673,668 526.537,093	154	469.672,217 526.532,569	4.751
154	469.672,217 526.532,569	155	469.668,91 526.528,973	4.885	155	469.668,91 526.528,973	156	469.664,122 526.525,281	6.046	156	469.664,122 526.525,281	157	469.659,944 526.523,599	4.504
157	469.659,944 526.523,599	158	469.655,591 526.520,931	5.106	158	469.655,591 526.520,931	159	469.652,69 526.518,902	3.54	159	469.652,69 526.518,902	160	469.650,717 526.516,756	2.915
160	469.650,717 526.516,756	161	469.648,802 526.513,798	3.524	161	469.648,802 526.513,798	162	469.645,436 526.508,868	5.969	162	469.645,436 526.508,868	163	469.642,012 526.504,867	5.266
163	469.642,012 526.504,867	164	469.638,24 526.501,561	5.016	164	469.638,24 526.501,561	165	469.633,946 526.498,777	5.118	165	469.633,946 526.498,777	166	469.629,103 526.497,133	5.114
166	469.629,103 526.497,133	167	469.624,519 526.495,161	4.99	167	469.624,519 526.495,161	168	469.619,934 526.493,19	4.991	168	469.619,934 526.493,19	169	469.616,975 526.492,552	3.027
169	469.616,975 526.492,552	170	469.614,886 526.492,784	2.102	170	469.614,886 526.492,784	171	469.612,274 526.494,001	2.882	171	469.612,274 526.494,001	172	469.608,792 526.495,104	3.653
172	469.608,792 526.495,104	173	469.605,659 526.494,872	3.142	173	469.605,659 526.494,872	174	469.602,409 526.494,118	3.336	174	469.602,409 526.494,118	175	469.599,508 526.492,552	3.297
175	469.599,508 526.492,552	176	469.596,199 526.490,754	3.766	176	469.596,199 526.490,754	177	469.593,686 526.487,166	4.381	177	469.593,686 526.487,166	178	469.591,599 526.482,336	5.262
178	469.591,599 526.482,336	179	469.592,276 526.479,402	3.011	179	469.592,276 526.479,402	180	469.594,807 526.476,324	3.985	180	469.594,807 526.476,324	181	469.600,18 526.473,209	6.211
181	469.600,18 526.473,209	182	469.600,09 526.468,65	4.56	182	469.600,09 526.468,65	183	469.598,283 526.463,623	5.342	183	469.598,283 526.463,623	184	469.598,184 526.459,662	3.962
184	469.598,184 526.459,662	185	469.596,091 526.455,018	5.094	185	469.596,091 526.455,018	186	469.594,154 526.449,825	5.542	186	469.594,154 526.449,825	187	469.590,966 526.446,573	4.554
187	469.590,966 526.446,573	188	469.589,334 526.443,838	3.185	188	469.589,334 526.443,838	189	469.589,263 526.441,635	2.204	189	469.589,263 526.441,635	190	469.591,9 526.434,71	7.41
190	469.591,9 526.434,71	191	469.595,416 526.426,206	9.202	191	469.595,416 526.426,206	192	469.596,21 526.421,784	4.493	192	469.596,21 526.421,784	193	469.596,096 526.416,569	5.216
193	469.596,096 526.416,569	194	469.595,98 526.408,482	8.088	194	469.595,98 526.408,482	195	469.593,144 526.400,205	8.749	195	469.593,144 526.400,205	196	469.587,959 526.389,899	11.537

Punct început	X / Y	Punct sfârșit	X / Y	Lungime segment	Punct început	X / Y	Punct sfârșit	X / Y	Lungime segment	Punct început	X / Y	Punct sfârșit	X / Y	Lungime segment
196	469.587,959 526.389,899	197	469.582,13 526.381,947	9.86	197	469.582,13 526.381,947	198	469.577,468 526.373,068	10.02 g	198	469.577,468 526.373,068	199	469.574,306 526.367,97	5.999
199	469.574,306 526.367,97	200	469.569,001 526.361,14	8.648	200	469.569,001 526.361,14	201	469.561,86 526.354,309	9.882	201	469.561,86 526.354,309	202	469.552,373 526.342,483	15.16 1
202	469.552,373 526.342,483	203	469.543,907 526.332,391	13.17 3	203	469.543,907 526.332,391	204	469.537,888 526.327,089	8.021	204	469.537,888 526.327,089	205	469.534,42 526.325,968	3.645
205	469.534,42 526.325,968	206	469.528,619 526.325,637	5.81	206	469.528,619 526.325,637	207	469.522,023 526.326,421	6.642	207	469.522,023 526.326,421	208	469.515,218 526.327,624	6.911
208	469.515,218 526.327,624	209	469.508,256 526.328,775	7.057	209	469.508,256 526.328,775	210	469.502,865 526.330,606	5.693	210	469.502,865 526.330,606	211	469.497,944 526.332,49	5.269
211	469.497,944 526.332,49	212	469.491,558 526.335,942	7.259	212	469.491,558 526.335,942	213	469.482,712 526.340,493	9.948	213	469.482,712 526.340,493	214	469.472,417 526.344,811	11.16 4
214	469.472,417 526.344,811	215	469.462,733 526.348,316	10.29 g	215	469.462,733 526.348,316	216	469.454,254 526.351,298	8.988	216	469.454,254 526.351,298	217	469.447,239 526.354,227	7.602
217	469.447,239 526.354,227	218	469.441,429 526.357,105	6.484	218	469.441,429 526.357,105	219	469.433,896 526.360,47	8.25	219	469.433,896 526.360,47	220	469.428,84 526.360,615	5.058
220	469.428,84 526.360,615	221	469.421,763 526.360,037	7.101	221	469.421,763 526.360,037	222	469.415,552 526.356,139	7.333	222	469.415,552 526.356,139	223	469.410,208 526.352,964	6.216
223	469.410,208 526.352,964	224	469.404,575 526.351,953	5.723	224	469.404,575 526.351,953	225	469.400,964 526.352,531	3.657	225	469.400,964 526.352,531	226	469.396,198 526.355,562	5.648
226	469.396,198 526.355,562	227	469.392,587 526.357,872	4.287	227	469.392,587 526.357,872	228	469.387,098 526.359,604	5.756	228	469.387,098 526.359,604	229	469.380,31 526.361,913	7.17
229	469.380,31 526.361,913	230	469.372,51 526.364,367	8.177	230	469.372,51 526.364,367	231	469.366,974 526.365,971	5.764	231	469.366,974 526.365,971	232	469.364,399 526.366,728	2.684
232	469.364,399 526.366,728	233	469.361,824 526.367,485	2.684	233	469.361,824 526.367,485	234	469.356,775 526.368,495	5.149	234	469.356,775 526.368,495	235	469.349,403 526.370,109	7.547
235	469.349,403 526.370,109	236	469.343,849 526.371,522	5.731	236	469.343,849 526.371,522	237	469.338,396 526.373,944	5.967	237	469.338,396 526.373,944	238	469.333,952 526.376,871	5.321
238	469.333,952 526.376,871	239	469.326,177 526.389,183	14.56 1	239	469.326,177 526.389,183	240	469.323,854 526.393,22	4.658	240	469.323,854 526.393,22	241	469.320,605 526.400,824	8.269
241	469.320,605 526.400,824	242	469.318,556 526.411,76	11.12 6	242	469.318,556 526.411,76	243	469.318,002 526.415,26	3.544	243	469.318,002 526.415,26	244	469.317,929 526.418,442	3.183
244	469.317,929 526.418,442	245	469.318,076 526.420,856	2.418	245	469.318,076 526.420,856	246	469.318,808 526.423,38	2.628	246	469.318,808 526.423,38	247	469.319,649 526.425,684	2.453
247	469.319,649 526.425,684	248	469.320,894 526.428,354	2.946	248	469.320,894 526.428,354	249	469.323,457 526.432,064	4.509	249	469.323,457 526.432,064	250	469.325,543 526.434,587	3.274
250	469.325,543 526.434,587	251	469.327,703 526.436,782	3.08	251	469.327,703 526.436,782	252	469.330,155 526.438,94	3.266	252	469.330,155 526.438,94	253	469.332,131 526.440,622	2.595
253	469.332,131 526.440,622	254	469.336,339 526.444,755	5.898	254	469.336,339 526.444,755	255	469.339,048 526.447,206	3.653	255	469.339,048 526.447,206	256	469.341,581 526.450,225	3.941
256	469.341,581 526.450,225	257	469.343,594 526.452,712	3.2	257	469.343,594 526.452,712	258	469.345,972 526.456,845	4.768	258	469.345,972 526.456,845	259	469.348,022 526.460,979	4.614
259	469.348,022 526.460,979	260	469.349,705 526.463,722	3.218	260	469.349,705 526.463,722	261	469.352,679 526.467,993	5.204	261	469.352,679 526.467,993	262	469.355,351 526.470,809	3.882
262	469.355,351 526.470,809	263	469.357,766 526.473,296	3.467	263	469.357,766 526.473,296	264	469.360,694 526.475,71	3.795	264	469.360,694 526.475,71	265	469.362,918 526.475,632	2.225
265	469.362,918 526.475,632	266	469.367,554 526.474,705	4.728	266	469.367,554 526.474,705	267	469.370,906 526.473,636	3.518	267	469.370,906 526.473,636	268	469.375,756 526.472,995	4.892
268	469.375,756 526.472,995	269	469.382,46 526.471,498	6.869	269	469.382,46 526.471,498	270	469.386,954 526.470,215	4.674	270	469.386,954 526.470,215	271	469.391,162 526.468,861	4.42
271	469.391,162 526.468,861	272	469.395,869 526.467,15	5.008	272	469.395,869 526.467,15	273	469.398,294 526.467,079	2.426	273	469.398,294 526.467,079	274	469.401,361 526.466,793	3.08
274	469.401,361 526.466,793	275	469.405,141 526.467,079	3.791	275	469.405,141 526.467,079	276	469.408,635 526.468,076	3.633	276	469.408,635 526.468,076	277	469.412,344 526.471,141	4.812
277	469.412,344 526.471,141	278	469.415,197 526.475,56	5.26	278	469.415,197 526.475,56	279	469.417,122 526.480,194	5.018	279	469.417,122 526.480,194	280	469.418,36 526.485,075	5.036
280	469.418,36 526.485,075	281	469.418,931 526.489,281	4.245	281	469.418,931 526.489,281	282	469.420,143 526.492,345	3.295	282	469.420,143 526.492,345	283	469.421,427 526.495,981	3.856
283	469.421,427 526.495,981	284	469.423,139 526.497,335	2.183	284	469.423,139 526.497,335	285	469.426,99 526.497,335	3.851	285	469.426,99 526.497,335	286	469.432,268 526.497,05	5.286
286	469.432,268 526.497,05	287	469.436,904 526.496,979	4.637	287	469.436,904 526.496,979	288	469.440,755 526.497,406	3.875	288	469.440,755 526.497,406	289	469.444,392 526.498,19	3.721
289	469.444,392 526.498,19	290	469.447,174 526.500,4	3.553	290	469.447,174 526.500,4	291	469.450,027 526.503,037	3.885	291	469.450,027 526.503,037	292	469.452,024 526.506,815	4.273
292	469.452,024 526.506,815	293	469.454,021 526.511,519	5.11	293	469.454,021 526.511,519	294	469.455,934 526.517,558	6.335	294	469.455,934 526.517,558	295	469.457,479 526.522,579	5.253

Punct început	X / Y	Punct sfârșit	X / Y	Lungime segment	Punct început	X / Y	Punct sfârșit	X / Y	Lungime segment	Punct început	X / Y	Punct sfârșit	X / Y	Lungime segment
295	469.457,479 526.522,579	296	469.459,927 526.527,9	5.857	296	469.459,927 526.527,9	297	469.462,632 526.531,59	4.575	297	469.462,632 526.531,59	298	469.464,392 526.534,122	3.084
298	469.464,392 526.534,122	299	469.467,968 526.539,207	6.217	299	469.467,968 526.539,207	300	469.471,016 526.543,541	5.298	300	469.471,016 526.543,541	301	469.472,734 526.546,373	3.312
301	469.472,734 526.546,373	302	469.473,807 526.548,861	2.71	302	469.473,807 526.548,861	303	469.473,85 526.551,694	2.833	303	469.473,85 526.551,694	304	469.473,899 526.556,4	4.706
304	469.473,899 526.556,4	305	469.474,027 526.560,348	3.95	305	469.474,027 526.560,348	306	469.474,585 526.565,368	5.051	306	469.474,585 526.565,368	307	469.476,003 526.569,831	4.683
307	469.476,003 526.569,831	308	469.477,634 526.574,165	4.631	308	469.477,634 526.574,165	309	469.478,753 526.578,435	4.414	309	469.478,753 526.578,435	310	469.480,213 526.583,67	5.435
310	469.480,213 526.583,67	311	469.480,9 526.588,948	5.323	311	469.480,9 526.588,948	312	469.482,059 526.592,681	3.909	312	469.482,059 526.592,681	313	469.482,749 526.597,335	4.705
313	469.482,749 526.597,335	314	469.483,479 526.603,042	5.753	314	469.483,479 526.603,042	315	469.484,251 526.607,376	4.402	315	469.484,251 526.607,376	316	469.485,325 526.610,251	3.069
316	469.485,325 526.610,251	317	469.487,217 526.613,969	4.172	317	469.487,217 526.613,969	318	469.489,75 526.618,217	4.946	318	469.489,75 526.618,217	319	469.491,639 526.620,705	3.124
319	469.491,639 526.620,705	320	469.493,829 526.622,379	2.757	320	469.493,829 526.622,379	321	469.496,749 526.623,366	3.082	321	469.496,749 526.623,366	322	469.498,509 526.623,452	1.762
322	469.498,509 526.623,452	323	469.500,484 526.622,765	2.091	323	469.500,484 526.622,765	324	469.502,373 526.621,692	2.172	324	469.502,373 526.621,692	325	469.504,52 526.620,62	2.4
325	469.504,52 526.620,62	326	469.506,839 526.619,933	2.419	326	469.506,839 526.619,933	327	469.509,501 526.619,762	2.667	327	469.509,501 526.619,762	328	469.512,764 526.619,933	3.267
328	469.512,764 526.619,933	329	469.517,1 526.620,191	4.344	329	469.517,1 526.620,191	330	469.522,019 526.620,792	4.956	330	469.522,019 526.620,792	331	469.526,313 526.621,05	4.302
331	469.526,313 526.621,05	332	469.529,318 526.621,178	3.008	332	469.529,318 526.621,178	333	469.531,851 526.621,393	2.542	333	469.531,851 526.621,393	334	469.533,697 526.621,135	1.864
334	469.533,697 526.621,135	335	469.535,028 526.620,106	1.682	335	469.535,028 526.620,106	336	469.536,445 526.618,561	2.096	336	469.536,445 526.618,561	337	469.538,12 526.616,673	2.524
337	469.538,12 526.616,673	338	469.540,052 526.614,656	2.793	338	469.540,052 526.614,656	339	469.542,199 526.613,326	2.526	339	469.542,199 526.613,326	340	469.543,83 526.611,61	2.367
340	469.543,83 526.611,61	341	469.545,032 526.610,322	1.762	341	469.545,032 526.610,322	342	469.546,192 526.611,18	1.443	342	469.546,192 526.611,18	343	469.547,995 526.614,313	3.615
343	469.547,995 526.614,313	344	469.550,013 526.618,218	4.396	344	469.550,013 526.618,218	345	469.551,805 526.622,018	4.201	345	469.551,805 526.622,018	346	469.554,424 526.627,153	5.764
346	469.554,424 526.627,153	347	469.556,892 526.631,482	4.983	347	469.556,892 526.631,482	348	469.558,857 526.635,258	4.257	348	469.558,857 526.635,258	349	469.560,318 526.638,278	3.355
349	469.560,318 526.638,278	350	469.562,3 526.642,554	4.713	350	469.562,3 526.642,554	351	469.563,836 526.645,98	3.755	351	469.563,836 526.645,98	352	469.564,523 526.648,039	2.171
352	469.564,523 526.648,039	353	469.564,841 526.648,992	1.005	353	469.564,841 526.648,992	354	469.565,727 526.652,004	3.14	354	469.565,727 526.652,004	355	469.566,591 526.654,254	2.41
355	469.566,591 526.654,254	356	469.568,419 526.659,495	5.551	356	469.568,419 526.659,495	357	469.570,247 526.665,055	5.853	357	469.570,247 526.665,055	358	469.571,995 526.670,932	6.131
358	469.571,995 526.670,932	359	469.573,584 526.675,935	5.249	359	469.573,584 526.675,935	360	469.574,777 526.681,257	5.454	360	469.574,777 526.681,257	361	469.577,973 526.691,179	10.42 4
361	469.577,973 526.691,179	362	469.579,067 526.695,73	4.681	362	469.579,067 526.695,73	363	469.581,435 526.701,557	6.29	363	469.581,435 526.701,557	364	469.584,274 526.707,36	6.46
364	469.584,274 526.707,36	365	469.585,947 526.709,391	2.631	365	469.585,947 526.709,391	366	469.588,457 526.711,381	3.203	366	469.588,457 526.711,381	367	469.590,927 526.713,133	3.028
367	469.590,927 526.713,133	368	469.593,517 526.715,084	3.243	368	469.593,517 526.715,084	369	469.595,191 526.717,354	2.82	369	469.595,191 526.717,354	370	469.597,183 526.720,061	3.361
370	469.597,183 526.720,061	371	469.598,816 526.722,689	3.094	371	469.598,816 526.722,689	372	469.600,858 526.726,699	4.5	372	469.600,858 526.726,699	373	469.602,929 526.731,716	5.428
373	469.602,929 526.731,716	374	469.605,479 526.737,131	5.985	374	469.605,479 526.737,131	375	469.607,66 526.741,661	5.028	375	469.607,66 526.741,661	376	469.609,749 526.746,825	5.571
376	469.609,749 526.746,825	377	469.612,607 526.750,231	4.446	377	469.612,607 526.750,231	378	469.615,245 526.752,868	3.73	378	469.615,245 526.752,868	379	469.619,643 526.755,065	4.916
379	469.619,643 526.755,065	380	469.626,349 526.757,373	7.092	380	469.626,349 526.757,373	381	469.629,462 526.757,58	3.12	381	469.629,462 526.757,58	382	469.633,97 526.755,932	4.8
382	469.633,97 526.755,932	383	469.643,863 526.752,417	10.49 9	383	469.643,863 526.752,417	384	469.654,308 526.749,011	10.98 6	384	469.654,308 526.749,011	385	469.663,217 526.746,076	9.38
385	469.663,217 526.746,076	386	469.669,564 526.744,201	6.618	386	469.669,564 526.744,201	387	469.674,228 526.742,808	4.868	387	469.674,228 526.742,808	388	469.680,515 526.741,471	6.428
388	469.680,515 526.741,471	389	469.686,009 526.740,213	5.636	389	469.686,009 526.740,213	390	469.689,663 526.739,492	3.724	390	469.689,663 526.739,492	391	469.702,55 526.776,707	39.38 3
391	469.702,55 526.776,707	392	469.696,821 526.790,1	14.56 7	392	469.696,821 526.790,1	393	469.687,265 526.835,155	46.05 7	393	469.687,265 526.835,155	394	469.684,953 526.834,533	2.394

Punct început	X / Y	Punct sfârșit	X / Y	Lungime segment	Punct început	X / Y	Punct sfârșit	X / Y	Lungime segment	Punct început	X / Y	Punct sfârșit	X / Y	Lungime segment
394	469.684,953 526.834,533	395	469.682,143 526.835,235	2.896	395	469.682,143 526.835,235	396	469.676,525 526.840,616	7.779	396	469.676,525 526.840,616	397	469.670,555 526.847,401	9.038
397	469.670,555 526.847,401	398	469.667,492 526.852,594	6.029	398	469.667,492 526.852,594	399	469.665,503 526.857,157	4.978	399	469.665,503 526.857,157	400	469.665,268 526.863,123	5.971
400	469.665,268 526.863,123	401	469.664,215 526.869,557	6.52	401	469.664,215 526.869,557	402	469.662,459 526.876,342	7.009	402	469.662,459 526.876,342	403	469.660,352 526.880,319	4.501
403	469.660,352 526.880,319	404	469.657,543 526.882,074	3.312	404	469.657,543 526.882,074	405	469.654,734 526.882,542	2.848	405	469.654,734 526.882,542	406	469.651,924 526.881,957	2.87
406	469.651,924 526.881,957	407	469.649,583 526.878,681	4.026	407	469.649,583 526.878,681	408	469.648,764 526.875,991	2.812	408	469.648,764 526.875,991	409	469.648,647 526.871,662	4.331
409	469.648,647 526.871,662	410	469.647,242 526.867,568	4.328	410	469.647,242 526.867,568	411	469.646,189 526.864,527	3.218	411	469.646,189 526.864,527	412	469.644,316 526.861,251	3.774
412	469.644,316 526.861,251	413	469.641,624 526.861,017	2.702	413	469.641,624 526.861,017	414	469.638,814 526.862,07	3.001	414	469.638,814 526.862,07	415	469.637,058 526.864,527	3.02
415	469.637,058 526.864,527	416	469.634,717 526.870,493	6.409	416	469.634,717 526.870,493	417	469.630,738 526.877,043	7.664	417	469.630,738 526.877,043	418	469.627,109 526.884,413	8.215
418	469.627,109 526.884,413	419	469.618,633 526.904,212	21.53 7	419	469.618,633 526.904,212	420	469.615,594 526.918,8	14.90 1	420	469.615,594 526.918,8	421	469.612,47 526.935,598	17.08 6
421	469.612,47 526.935,598	422	469.610,685 526.947,787	12.31 9	422	469.610,685 526.947,787	423	469.609,938 526.953,178	5.443	423	469.609,938 526.953,178	424	469.609,79 526.959,421	6.245
424	469.609,79 526.959,421	425	469.610,98 526.966,259	6.941	425	469.610,98 526.966,259	426	469.614,252 526.970,273	5.179	426	469.614,252 526.970,273	427	469.619,012 526.973,841	5.949
427	469.619,012 526.973,841	428	469.622,284 526.977,26	4.732	428	469.622,284 526.977,26	429	469.622,137 526.986,82	9.561	429	469.622,137 526.986,82	430	469.621,244 526.996,185	9.407
430	469.621,244 526.996,185	431	469.620,203 527.003,767	7.653	431	469.620,203 527.003,767	432	469.619,608 527.012,686	8.939	432	469.619,608 527.012,686	433	469.619,013 527.021,159	8.494
433	469.619,013 527.021,159	434	469.618,71 527.034,189	13.03 4	434	469.618,71 527.034,189	435	469.619,008 527.049,5	15.31 4	435	469.619,008 527.049,5	436	469.618,71 527.071,798	22.3
436	469.618,71 527.071,798	437	469.618,264 527.091,272	19.47 9	437	469.618,264 527.091,272	438	469.617,968 527.103,837	12.56 8	438	469.617,968 527.103,837	439	469.618,414 527.112,013	8.188
439	469.618,414 527.112,013	440	469.617,224 527.123,905	11.95 1	440	469.617,224 527.123,905	441	469.615,737 527.133,419	9.63	441	469.615,737 527.133,419	442	469.614,101 527.147,69	14.36 4
442	469.614,101 527.147,69	443	469.612,465 527.156,163	8.629	443	469.612,465 527.156,163	444	469.612,164 527.164,095	7.938	444	469.612,164 527.164,095	445	469.610,825 527.173,163	9.166
445	469.610,825 527.173,163	446	469.609,04 527.182,529	9.535	446	469.609,04 527.182,529	447	469.606,809 527.189,664	7.476	447	469.606,809 527.189,664	448	469.604,578 527.194,718	5.525
448	469.604,578 527.194,718	449	469.602,89 527.196,22	2.26	449	469.602,89 527.196,22	450	469.600,787 527.196,113	2.106	450	469.600,787 527.196,113	451	469.598,9 527.194,281	2.63
451	469.598,9 527.194,281	452	469.596,529 527.191,264	3.837	452	469.596,529 527.191,264	453	469.591,946 527.182,052	10.28 9	453	469.591,946 527.182,052	454	469.589,413 527.177,095	5.567
454	469.589,413 527.177,095	455	469.587,365 527.174,133	3.601	455	469.587,365 527.174,133	456	469.585,532 527.170,092	4.437	456	469.585,532 527.170,092	457	469.576,273 527.150,357	21.79 9
457	469.576,273 527.150,357	458	469.572,914 527.138,199	12.61 3	458	469.572,914 527.138,199	459	469.572,571 527.135,94	2.285	459	469.572,571 527.135,94	460	469.570,393 527.130,226	6.115
460	469.570,393 527.130,226	461	469.567,852 527.126,283	4.691	461	469.567,852 527.126,283	462	469.566,561 527.124,279	2.384	462	469.566,561 527.124,279	463	469.561,066 527.117,845	8.461
463	469.561,066 527.117,845	464	469.556,142 527.112,917	6.966	464	469.556,142 527.112,917	465	469.548,155 527.104,57	11.55 3	465	469.548,155 527.104,57	466	469.540,106 527.096,159	11.64 2
466	469.540,106 527.096,159	467	469.529,938 527.087,355	13.45	467	469.529,938 527.087,355	468	469.519,11 527.081,559	12.28 2	468	469.519,11 527.081,559	469	469.511,979 527.077,126	8.397
469	469.511,979 527.077,126	470	469.508,418 527.069,859	8.093	470	469.508,418 527.069,859	471	469.515,979 527.048,878	22.30 2	471	469.515,979 527.048,878	472	469.519,948 527.035,483	13.97 1
472	469.519,948 527.035,483	473	469.524,46 527.016,776	19.24 3	473	469.524,46 527.016,776	474	469.520,579 527.019,774	4.904	474	469.520,579 527.019,774	475	469.514,217 527.027,018	9.641
475	469.514,217 527.027,018	476	469.506,979 527.036,677	12.07	476	469.506,979 527.036,677	477	469.501,593 527.042,877	8.213	477	469.501,593 527.042,877	478	469.498,597 527.047,765	5.733
478	469.498,597 527.047,765	479	469.497,43 527.053,025	5.388	479	469.497,43 527.053,025	480	469.493,284 527.058,915	7.203	480	469.493,284 527.058,915	481	469.477,656 527.040,77	23.94 7
481	469.477,656 527.040,77	482	469.448,88 527.038,92	28.83 5	482	469.448,88 527.038,92	483	469.420,585 527.042,976	28.58 4	483	469.420,585 527.042,976	484	469.403,786 527.052,503	19.31 2
484	469.403,786 527.052,503	485	469.403,126 527.045,966	6.57	485	469.403,126 527.045,966	486	469.399,903 527.031,648	14.67 6	486	469.399,903 527.031,648	487	469.391,345 527.006,611	26.45 9
487	469.391,345 527.006,611	488	469.389,104 526.984,687	22.03 8	488	469.389,104 526.984,687	489	469.389,06 526.980,388	4.299	489	469.389,06 526.980,388	490	469.388,861 526.969,365	11.02 5
490	469.388,861 526.969,365	491	469.389,931 526.956,458	12.95 1	491	469.389,931 526.956,458	492	469.392,194 526.943,008	13.63 9	492	469.392,194 526.943,008	493	469.391,641 526.933,782	9.243

Punct început	X / Y	Punct sfârșit	X / Y	Lungime segment	Punct început	X / Y	Punct sfârșit	X / Y	Lungime segment	Punct început	X / Y	Punct sfârșit	X / Y	Lungime segment
493	469.391,641 526.933,782	494	469.388,414 526.914,856	19.19 9	494	469.388,414 526.914,856	495	469.386,338 526.901,578	13.43 9	495	469.386,338 526.901,578	496	469.382,002 526.881,295	20.74 1
496	469.382,002 526.881,295	497	469.378,104 526.862,646	19.05 2	497	469.378,104 526.862,646	498	469.376,592 526.855,707	7.102	498	469.376,592 526.855,707	499	469.370,868 526.832,166	24.22 7
499	469.370,868 526.832,166	500	469.366,618 526.816,067	16.65 1	500	469.366,618 526.816,067	501	469.365,123 526.809,809	6.434	501	469.365,123 526.809,809	502	469.363,987 526.804,471	5.458
502	469.363,987 526.804,471	503	469.363,756 526.797,729	6.746	503	469.363,756 526.797,729	504	469.363,485 526.784,072	13.66	504	469.363,485 526.784,072	505	469.364,019 526.775,078	9.01
505	469.364,019 526.775,078	506	469.364,16 526.762,606	12.47 3	506	469.364,16 526.762,606	507	469.363,847 526.745,723	16.88 6	507	469.363,847 526.745,723	508	469.359,47 526.712,507	33.50 3
508	469.359,47 526.712,507	509	469.356,891 526.693,507	19.17 4	509	469.356,891 526.693,507	510	469.352,684 526.669,808	24.07	510	469.352,684 526.669,808	511	469.350,709 526.659,809	10.19 2
511	469.350,709 526.659,809	512	469.346,353 526.641,702	18.62 4	512	469.346,353 526.641,702	513	469.337,334 526.610,437	32.54	513	469.337,334 526.610,437	514	469.331,745 526.592,671	18.62 4
514	469.331,745 526.592,671	515	469.322,687 526.581,495	14.38 6	515	469.322,687 526.581,495	516	469.318,322 526.572,874	9.663	516	469.318,322 526.572,874	517	469.316,268 526.568,956	4.424
517	469.316,268 526.568,956	518	469.314,215 526.565,163	4.313	518	469.314,215 526.565,163	519	469.308,117 526.554,813	12.01 3	519	469.308,117 526.554,813	520	469.300,436 526.544,363	12.96 9
520	469.300,436 526.544,363	521	469.293,707 526.537,913	9.321	521	469.293,707 526.537,913	522	469.284,961 526.530,095	11.73 1	522	469.284,961 526.530,095	523	469.270,747 526.516,705	19.52 8
523	469.270,747 526.516,705	524	469.265,298 526.510,727	8.089	524	469.265,298 526.510,727	525	469.256,277 526.500,142	13.90 8	525	469.256,277 526.500,142	526	469.247,023 526.486,935	16.12 6
526	469.247,023 526.486,935	527	469.236,507 526.471,144	18.97 2	527	469.236,507 526.471,144	528	469.234,531 526.467,772	3.908	528	469.234,531 526.467,772	529	469.227,956 526.460,8	9.583
529	469.227,956 526.460,8	530	469.218,835 526.451,696	12.88 7	530	469.218,835 526.451,696	531	469.217,795 526.450,961	1.274	531	469.217,795 526.450,961	532	469.203,764 526.438,065	19.05 7
532	469.203,764 526.438,065	533	469.198,301 526.433,292	7.254	533	469.198,301 526.433,292	534	469.194,626 526.429,422	5.337	534	469.194,626 526.429,422	535	469.186,731 526.419,807	12.44 1
535	469.186,731 526.419,807	536	469.182,688 526.413,605	7.403	536	469.182,688 526.413,605	537	469.177,976 526.406,051	8.903	537	469.177,976 526.406,051	538	469.171,869 526.393,973	13.53 4
538	469.171,869 526.393,973	539	469.168,356 526.385,816	8.881	539	469.168,356 526.385,816	540	469.164,866 526.377,431	9.082	540	469.164,866 526.377,431	541	469.161,449 526.367,564	10.44 2
541	469.161,449 526.367,564	542	469.160,636 526.360,208	7.401	542	469.160,636 526.360,208	543	469.159,154 526.344,356	15.92 1	543	469.159,154 526.344,356	544	469.158,356 526.332,08	12.30 2
544	469.158,356 526.332,08	545	469.159,141 526.323,782	8.335	545	469.159,141 526.323,782	546	469.160,215 526.317,852	6.026	546	469.160,215 526.317,852	547	469.160,938 526.313,854	4.063
547	469.160,938 526.313,854	548	469.163,678 526.300,894	13.24 6	548	469.163,678 526.300,894	549	469.167,149 526.288,344	13.02 1	549	469.167,149 526.288,344	550	469.171,341 526.276,158	12.88 7
550	469.171,341 526.276,158	551	469.173,918 526.270,477	6.238	551	469.173,918 526.270,477	552	469.177,281 526.263,419	7.818	552	469.177,281 526.263,419	553	469.181,344 526.254,606	9.704
553	469.181,344 526.254,606	554	469.183,001 526.250,61	4.326	554	469.183,001 526.250,61	555	469.188,09 526.238,337	13.28 6	555	469.188,09 526.238,337	556	469.193,525 526.225,196	14.22 1
556	469.193,525 526.225,196	557	469.199,309 526.212,878	13.60 8	557	469.199,309 526.212,878	558	469.203,728 526.202,687	11.10 8	558	469.203,728 526.202,687	559	469.207,767 526.190,84	12.51 7
559	469.207,767 526.190,84	560	469.208,939 526.185,467	5.499	560	469.208,939 526.185,467	561	469.209,986 526.180,307	5.265	561	469.209,986 526.180,307	562	469.210,395 526.166,086	14.22 7
562	469.210,395 526.166,086	563	469.210,395 526.157,59	8.496	563	469.210,395 526.157,59	564	469.209,381 526.140,325	17.29 5	564	469.209,381 526.140,325	565	469.208,636 526.131,0	9.355
565	469.208,636 526.131,0	566	469.207,397 526.118,893	12.17	566	469.207,397 526.118,893	567	469.206,755 526.106,8	12.11	567	469.206,755 526.106,8	568	469.206,75 526.106,735	0.065
568	469.206,75 526.106,735	569	469.205,99 526.096,21	10.55 2	569	469.205,99 526.096,21	570	469.204,459 526.089,869	6.523	570	469.204,459 526.089,869	571	469.204,416 526.089,689	0.185
571	469.204,416 526.089,689	572	469.201,595 526.082,586	7.643	572	469.201,595 526.082,586	573	469.195,994 526.074,526	9.815	573	469.195,994 526.074,526	574	469.195,124 526.073,657	1.23
574	469.195,124 526.073,657	575	469.192,079 526.070,612	4.306	575	469.192,079 526.070,612	576	469.200,179 526.058,88	14.25 7	576	469.200,179 526.058,88	577	469.206,525 526.054,044	7.979
577	469.206,525 526.054,044	578	469.218,619 526.048,965	13.11 7	578	469.218,619 526.048,965	579	469.239,767 526.046,392	21.30 4	579	469.239,767 526.046,392	580	469.258,906 526.044,319	19.25 1
580	469.258,906 526.044,319	581	469.274,197 526.041,486	15.55 1	581	469.274,197 526.041,486	582	469.285,416 526.031,903	14.75 5	582	469.285,416 526.031,903	583	469.289,15 526.037,172	6.458
583	469.289,15 526.037,172	584	469.295,605 526.040,145	7.107	584	469.295,605 526.040,145	585	469.339,151 526.041,603	43.57	585	469.339,151 526.041,603	586	469.380,933 526.041,175	41.78 4
586	469.380,933 526.041,175	587	469.408,415 526.038,64	27.59 9	587	469.408,415 526.038,64	588	469.420,359 526.036,916	12.06 8	588	469.420,359 526.036,916	589	469.436,295 526.036,049	15.96
589	469.436,295 526.036,049	590	469.456,107 526.035,102	19.83 5	590	469.456,107 526.035,102	591	469.472,557 526.034,226	16.47 3	591	469.472,557 526.034,226	592	469.490,296 526.032,403	17.83 2

Punct început	X / Y	Punct sfârșit	X / Y	Lungime segment	Punct început	X / Y	Punct sfârșit	X / Y	Lungime segment	Punct început	X / Y	Punct sfârșit	X / Y	Lungime segment
592	469.490,296 526.032,403	593	469.505,818 526.030,139	15.686	593	469.505,818 526.030,139	594	469.518,244 526.028,327	12.557	594	469.518,244 526.028,327	595	469.544,145 526.025,121	26.099
595	469.544,145 526.025,121	596	469.579,969 526.017,97	36.531	596	469.579,969 526.017,97	597	469.597,77 526.013,418	18.374	597	469.597,77 526.013,418	598	469.601,871 526.012,437	4.217
598	469.601,871 526.012,437	599	469.609,07 526.011,38	7.276	599	469.609,07 526.011,38	600	469.617,223 526.010,183	8.24	600	469.617,223 526.010,183	601	469.633,738 526.007,758	16.692
601	469.633,738 526.007,758	602	469.650,445 526.005,305	16.886	602	469.650,445 526.005,305	603	469.658,862 526.004,07	8.507	603	469.658,862 526.004,07	604	469.678,811 526.001,141	20.163
604	469.678,811 526.001,141	605	469.679,846 526.000,822	1.083	605	469.679,846 526.000,822	606	469.700,04 525.994,593	21.133	606	469.700,04 525.994,593	607	469.706,594 525.991,988	7.053
607	469.706,594 525.991,988	608	469.724,919 525.984,704	19.72	608	469.724,919 525.984,704	609	469.743,13 525.977,467	19.596	609	469.743,13 525.977,467	610	469.754,278 525.970,856	12.961
610	469.754,278 525.970,856	611	469.760,085 525.967,413	6.751	611	469.760,085 525.967,413	612	469.765,883 525.964,259	6.6	612	469.765,883 525.964,259	613	469.767,633 525.989,259	25.061
613	469.767,633 525.989,259	614	469.769,165 526.014,592	25.379	614	469.769,165 526.014,592	615	469.769,799 526.035,415	20.833	615	469.769,799 526.035,415	616	469.770,298 526.045,592	10.189
616	469.770,298 526.045,592	617	469.770,851 526.058,041	12.461	617	469.770,851 526.058,041	618	469.770,712 526.066,964	8.924	618	469.770,712 526.066,964	619	469.770,712 526.078,598	11.634
619	469.770,712 526.078,598	620	469.770,573 526.090,245	11.648	620	469.770,573 526.090,245	621	469.770,443 526.094,348	4.105	621	469.770,443 526.094,348	622	469.770,314 526.098,41	4.064
622	469.770,314 526.098,41	623	469.770,16 526.103,256	4.848	623	469.770,16 526.103,256	624	469.769,67 526.116,149	12.902	624	469.769,67 526.116,149	625	469.769,668 526.124,581	8.432
625	469.769,668 526.124,581	626	469.769,937 526.140,92	16.341	626	469.769,937 526.140,92	627	469.765,767 526.187,134	46.402	627	469.765,767 526.187,134	628	469.764,135 526.201,993	14.948
628	469.764,135 526.201,993	629	469.757,544 526.247,042	45.529	629	469.757,544 526.247,042	630	469.754,744 526.266,173	19.335	630	469.754,744 526.266,173	631	469.752,158 526.283,849	17.864
631	469.752,158 526.283,849	632	469.747,978 526.327,619	43.969	632	469.747,978 526.327,619	633	469.751,342 526.332,755	6.14	633	469.751,342 526.332,755	634	469.756,13 526.284,329	48.662
634	469.756,13 526.284,329	635	469.768,104 526.202,501	82.699	635	469.768,104 526.202,501	636	469.769,747 526.187,532	15.059	636	469.769,747 526.187,532	637	469.773,94 526.141,068	46.653
637	469.773,94 526.141,068	638	469.773,668 526.124,582	16.488	638	469.773,668 526.124,582	639	470.034,638 526.326,867	330.189	639	470.034,638 526.326,867	640	470.039,777 526.312,178	15.562
640	470.039,777 526.312,178	641	470.049,977 526.285,387	28.667	641	470.049,977 526.285,387	642	470.052,445 526.278,906	6.935	642	470.052,445 526.278,906	643	470.057,242 526.266,306	13.482
643	470.057,242 526.266,306	644	470.059,751 526.260,404	6.413	644	470.059,751 526.260,404	645	470.062,323 526.254,352	6.576	645	470.062,323 526.254,352	646	470.072,19 526.231,137	25.225
646	470.072,19 526.231,137	647	470.073,905 526.227,104	4.383	647	470.073,905 526.227,104	648	470.082,547 526.209,715	19.418	648	470.082,547 526.209,715	649	470.095,41 526.183,833	28.902
649	470.095,41 526.183,833	650	470.100,495 526.173,219	11.769	650	470.100,495 526.173,219	651	470.104,895 526.164,037	10.182	651	470.104,895 526.164,037	652	470.107,315 526.158,986	5.601
652	470.107,315 526.158,986	653	470.108,784 526.155,92	3.4	653	470.108,784 526.155,92	654	470.109,85 526.153,696	2.466	654	470.109,85 526.153,696	655	470.112,035 526.149,136	5.056
655	470.112,035 526.149,136	656	470.116,209 526.140,791	9.331	656	470.116,209 526.140,791	657	470.118,039 526.137,134	4.089	657	470.118,039 526.137,134	658	470.120,304 526.141,547	4.96
658	470.120,304 526.141,547	659	470.118,31 526.145,533	4.457	659	470.118,31 526.145,533	660	470.122,6 526.151,181	7.093	660	470.122,6 526.151,181	661	470.125,698 526.155,257	5.12
661	470.125,698 526.155,257	662	470.125,676 526.155,315	0.062	662	470.125,676 526.155,315	663	470.142,818 526.173,909	25.29	663	470.142,818 526.173,909	664	470.150,101 526.181,811	10.746
664	470.150,101 526.181,811	665	470.154,419 526.186,567	6.424	665	470.154,419 526.186,567	666	470.158,151 526.191,098	5.87	666	470.158,151 526.191,098	667	470.160,782 526.194,0	3.917
667	470.160,782 526.194,0	668	470.163,333 526.196,642	3.673	668	470.163,333 526.196,642	669	470.172,171 526.204,767	12.005	669	470.172,171 526.204,767	670	470.177,732 526.210,503	7.989
670	470.177,732 526.210,503	671	470.180,835 526.213,685	4.445	671	470.180,835 526.213,685	672	470.183,391 526.215,999	3.448	672	470.183,391 526.215,999	673	470.186,222 526.219,136	4.226
673	470.186,222 526.219,136	674	470.192,774 526.226,404	9.785	674	470.192,774 526.226,404	675	470.196,457 526.230,713	5.669	675	470.196,457 526.230,713	676	470.200,33 526.234,765	5.605
676	470.200,33 526.234,765	677	470.202,989 526.237,607	3.892	677	470.202,989 526.237,607	678	470.206,134 526.240,302	4.142	678	470.206,134 526.240,302	679	470.210,431 526.244,687	6.139
679	470.210,431 526.244,687	680	470.212,634 526.247,243	3.374	680	470.212,634 526.247,243	681	470.214,852 526.249,726	3.329	681	470.214,852 526.249,726	682	470.216,839 526.252,143	3.129
682	470.216,839 526.252,143	683	470.219,04 526.255,224	3.786	683	470.219,04 526.255,224	684	470.222,959 526.260,572	6.63	684	470.222,959 526.260,572	685	470.225,066 526.263,778	3.836
685	470.225,066 526.263,778	686	470.228,006 526.267,083	4.423	686	470.228,006 526.267,083	687	470.233,401 526.273,465	8.357	687	470.233,401 526.273,465	688	470.240,362 526.280,516	9.908
688	470.240,362 526.280,516	689	470.244,545 526.284,698	5.915	689	470.244,545 526.284,698	690	470.248,954 526.289,375	6.428	690	470.248,954 526.289,375	691	470.255,254 526.295,134	8.536

Punct început	X / Y	Punct sfârșit	X / Y	Lungime segment	Punct început	X / Y	Punct sfârșit	X / Y	Lungime segment	Punct început	X / Y	Punct sfârșit	X / Y	Lungime segment
691	470.255,254 526.295,134	692	470.272,129 526.310,945	23.125	692	470.272,129 526.310,945	693	470.294,986 526.334,124	32.553	693	470.294,986 526.334,124	694	470.306,365 526.346,75	16.997
694	470.306,365 526.346,75	695	470.309,971 526.350,752	5.387	695	470.309,971 526.350,752	696	470.310,73 526.351,595	1.134	696	470.310,73 526.351,595	697	470.333,014 526.380,719	36.671
697	470.333,014 526.380,719	698	470.368,529 526.416,691	50.55	698	470.368,529 526.416,691	699	470.374,232 526.424,872	9.973	699	470.374,232 526.424,872	700	470.385,238 526.436,168	15.771
700	470.385,238 526.436,168	701	470.409,703 526.461,211	35.01	701	470.409,703 526.461,211	702	470.431,308 526.472,833	24.533	702	470.431,308 526.472,833	703	470.462,395 526.492,873	36.987
703	470.462,395 526.492,873	704	470.440,335 526.697,539	205.851	704	470.440,335 526.697,539	705	470.440,1 526.700,95	3.419	705	470.440,1 526.700,95	706	470.458,81 526.714,519	23.112
706	470.458,81 526.714,519	707	470.458,597 526.719,067	4.553	707	470.458,597 526.719,067	708	470.452,507 526.790,939	72.13	708	470.452,507 526.790,939	709	470.451,422 526.797,596	6.745
709	470.451,422 526.797,596	710	470.449,813 526.807,466	10.0	710	470.449,813 526.807,466	1	470.448,033 526.817,217	9.912					

** Lungimile segmentelor sunt determinate în planul de proiecție Stereo 70 și sunt rotunjite la 1 milimetru.

*** Distanța dintre puncte este formată din segmente cumulate ce sunt mai mici decât valoarea 1 milimetru.



DATE DESPRE IMOBILUL NR. 2190

Oficiul de Cadastru și Publicitate Imobiliară SIBIU
Biroul de Cadastru și Publicitate Imobiliară Medias

A. Partea I. Descrierea imobilului

TEREN Extravilan

Adresa: Jud. Sibiu

Nr. Crt	Nr cadastral Nr. topografic	Suprafața* (mp)	Observații / Referințe
A1		973.000	Sector cadastral:32 Teren neimprejmuit;

Construcții

Crt	Nr cadastral Nr. topografic	Adresa	Observații / Referințe
A1.1		Jud. Sibiu	Nr. niveluri:1; S. construita la sol:13 mp; MAGAZIE -P
A1.2		Jud. Sibiu	Nr. niveluri:1; S. construita la sol:199 mp; SAIVAN -P

B. Partea II. Proprietari și acte

Inscrieri privitoare la dreptul de proprietate și alte drepturi reale	Referințe
/	
Act Administrativ nr. 797, din 21/11/2007 emis de INSTITUȚIA PREFECTULUI - JUDEȚUL SIBIU (Adeverința nr. 2898/25.07.2024, emisă de PRIMĂRIA COMUNEI HOGHILAG);	
B1	A1
Intabulare, drept de PROPRIETATE, dobândit prin Lege, cota actuala 1/1, cota initiala 1/1 1) COMUNA HOGHILAG, CIF:99999999999999, DOMENIUL PRIVAT	
Act Normativ nr. 7, din 13/03/1996 emis de PARLAMENTUL ROMÂNIEI;	
B3	A1.1, A1.2
Inscrierea provizorie, drept de PROPRIETATE, dobândit prin Lege, cota actuala 1/1, cota initiala 1/1 1) COMUNA HOGHILAG, CIF:00000000000000, PROPRIETAR NEIDENTIFICAT	

C. Partea III. SARCINI .

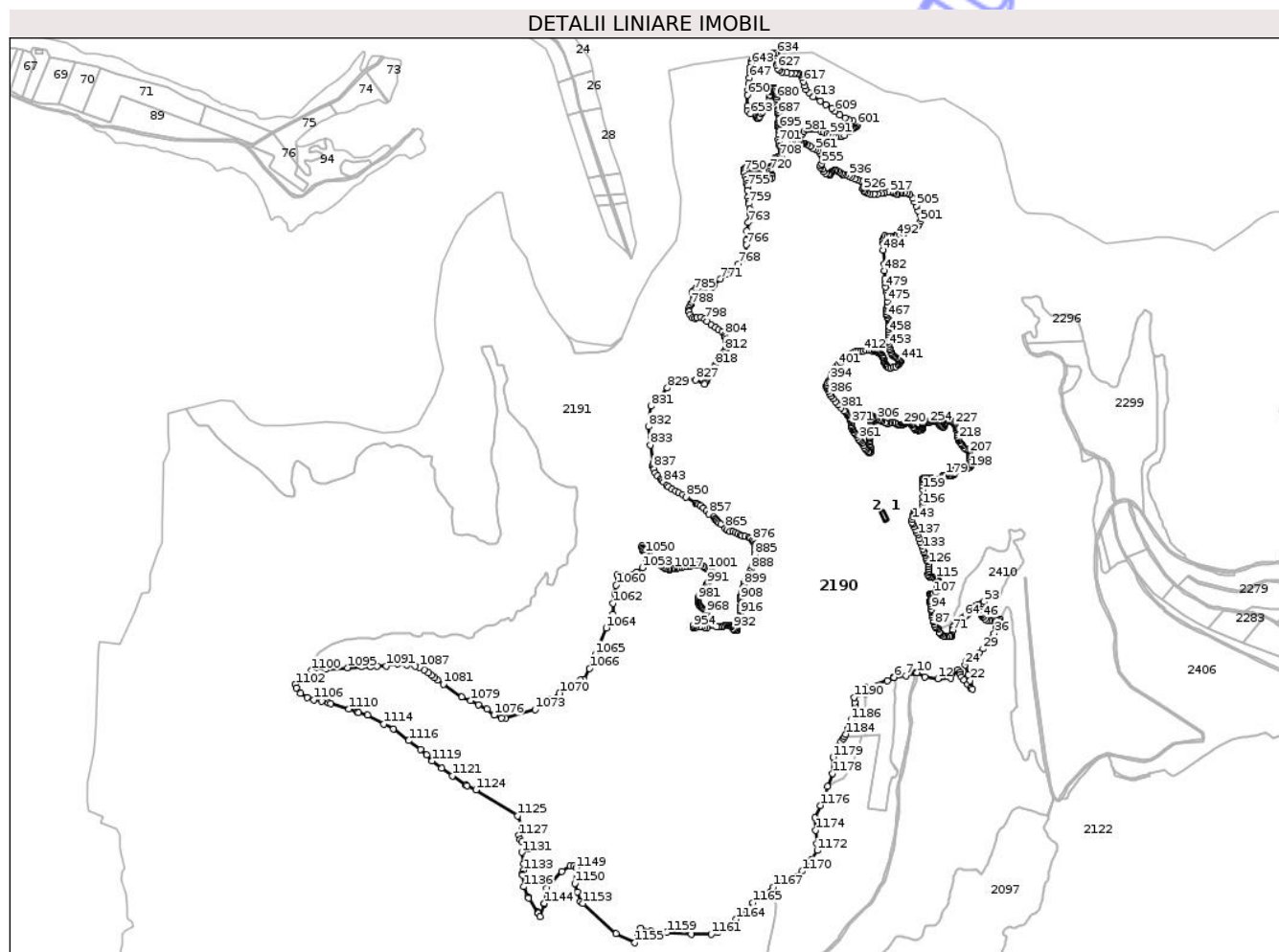
Inscrieri privind dezmembramintele dreptului de proprietate, drepturi reale de garanție și sarcini	Referințe
NU SUNT	

Anexa Nr. 1 La Partea I

Teren

Nr cadastral	Suprafața (mp)*	Observații / Referințe
	973.000	

* Suprafața este determinată în planul de proiecție Stereo 70.



Date referitoare la teren

Crt	Categorie folosință	Intravilan	Suprafața (mp)	Tarla	Parcelă	Nr. topo	Observații / Referințe
1	neproductiv	NU	100	42	826	-	
2	padure	NU	4.900	42	484/2	-	TUFĂRIȘ
3	drum	NU	1.300	42	820	-	
4	curti constructii	NU	100	42	822	-	
5	neproductiv	NU	99	42	827	-	
6	neproductiv	NU	100	42	825	-	
7	neproductiv	NU	100	42	824	-	
8	neproductiv	NU	100	42	823	-	
9	padure	NU	900	42	829	-	TUFĂRIȘ
10	pasune	NU	6.300	42	813	-	
11	arabil	NU	35.400	42	831	-	
12	fânețe (F) - fânețe împădurite	NU	2.300	42	830	-	
13	neproductiv	NU	8.700	42	846	-	
14	padure	NU	1.300	42	821	-	TUFĂRIȘ
15	ape statatoare	NU	5.200	42	819	-	MLAȘTINĂ

Crt	Categorie folosință	Intravilan	Suprafața (mp)	Tarla	Parcelă	Nr. topo	Observații / Referințe
16	pasune	NU	129.769	42	810	-	
17	arabil	NU	9.291	42	811	-	
18	drum	NU	3.400	42	816	-	
19	arabil	NU	37.900	42	812	-	
20	ape curgatoare	NU	451	42	818	-	
21	arabil	NU	14.500	42	817	-	
22	ape curgatoare	NU	149	42	818	-	
23	arabil	NU	11.785	42	806	-	
24	ape statatoare	NU	2.915	42	806	-	
25	pășuni (P) - pășuni împădurite	NU	5.200	42	815	-	
26	pășuni (P) - pășuni împădurite	NU	3.200	42	828	-	
27	pasune	NU	674.000	42	832	-	
28	ape curgatoare	NU	300	42	847	-	
29	neproductiv	NU	8.800	42	848	-	
30	drum	NU	600	42	814	-	
31	drum	NU	1.500	42	807	-	
32	padure	NU	1.700	42	484/3	-	TUFĂRIȘ
33	curți construcții	NU	610	42	811	-	
34	curți construcții	NU	31	42	810	-	

Date referitoare la construcții

Crt	Număr	Destinație construcție	Supraf. (mp)	Situație juridică	Observații / Referințe
A1.1		construcții anexa	13	Cu acte	Nr. niveluri:1; S. construita la sol:13 mp; MAGAZIE -P
A1.2		construcții anexa	199	Cu acte	Nr. niveluri:1; S. construita la sol:199 mp; SAIVAN -P

Lungime Segmente

1) Valorile lungimilor segmentelor sunt obținute din proiecție în plan.

Punct început	X / Y	Punct sfârșit	X / Y	Lungime segment	Punct început	X / Y	Punct sfârșit	X / Y	Lungime segment	Punct început	X / Y	Punct sfârșit	X / Y	Lungime segment
1	469.290,051 527.005,929	2	469.290,079 527.019,819	13.89	2	469.290,079 527.019,819	3	469.338,307 527.034,496	50.41 2	3	469.338,307 527.034,496	4	469.351,094 527.041,306	14.48 7
4	469.351,094 527.041,306	5	469.352,08 527.041,831	1.117	5	469.352,08 527.041,831	6	469.352,928 527.042,283	0.961	6	469.352,928 527.042,283	7	469.378,706 527.045,406	25.96 6
7	469.378,706 527.045,406	8	469.400,038 527.052,624	22.52	8	469.400,038 527.052,624	9	469.400,081 527.052,622	0.043	9	469.400,081 527.052,622	10	469.403,786 527.052,503	3.707
10	469.403,786 527.052,503	11	469.420,585 527.042,976	19.31 2	11	469.420,585 527.042,976	12	469.448,88 527.038,92	28.58 4	12	469.448,88 527.038,92	13	469.477,656 527.040,77	28.83 5
13	469.477,656 527.040,77	14	469.493,284 527.058,915	23.94 7	14	469.493,284 527.058,915	15	469.497,43 527.053,025	7.203	15	469.497,43 527.053,025	16	469.498,597 527.047,765	5.388
16	469.498,597 527.047,765	17	469.501,593 527.042,877	5.733	17	469.501,593 527.042,877	18	469.506,979 527.036,677	8.213	18	469.506,979 527.036,677	19	469.514,217 527.027,018	12.07
19	469.514,217 527.027,018	20	469.520,579 527.019,774	9.641	20	469.520,579 527.019,774	21	469.524,46 527.016,776	4.904	21	469.524,46 527.016,776	22	469.519,948 527.035,483	19.24 3
22	469.519,948 527.035,483	23	469.515,979 527.048,878	13.97 1	23	469.515,979 527.048,878	24	469.508,418 527.069,859	22.30 2	24	469.508,418 527.069,859	25	469.511,979 527.077,126	8.093
25	469.511,979 527.077,126	26	469.519,11 527.081,559	8.397	26	469.519,11 527.081,559	27	469.529,938 527.087,355	12.28 2	27	469.529,938 527.087,355	28	469.540,106 527.096,159	13.45

Punct început	X / Y	Punct sfârșit	X / Y	Lungime segment	Punct început	X / Y	Punct sfârșit	X / Y	Lungime segment	Punct început	X / Y	Punct sfârșit	X / Y	Lungime segment
28	469.540,106 527.096,159	29	469.548,155 527.104,57	11.64 2	29	469.548,155 527.104,57	30	469.556,142 527.112,917	11.55 3	30	469.556,142 527.112,917	31	469.561,066 527.117,845	6.966
31	469.561,066 527.117,845	32	469.566,561 527.124,279	8.461	32	469.566,561 527.124,279	33	469.567,852 527.126,283	2.384	33	469.567,852 527.126,283	34	469.570,393 527.130,226	4.691
34	469.570,393 527.130,226	35	469.572,571 527.135,94	6.115	35	469.572,571 527.135,94	36	469.572,914 527.138,199	2.285	36	469.572,914 527.138,199	37	469.576,273 527.150,357	12.61 3
37	469.576,273 527.150,357	38	469.585,532 527.170,092	21.79 9	38	469.585,532 527.170,092	39	469.582,309 527.167,904	3.896	39	469.582,309 527.167,904	40	469.576,198 527.166,826	6.205
40	469.576,198 527.166,826	41	469.568,771 527.166,108	7.462	41	469.568,771 527.166,108	42	469.565,057 527.166,318	3.72	42	469.565,057 527.166,318	43	469.562,421 527.166,467	2.64
43	469.562,421 527.166,467	44	469.556,55 527.167,665	5.992	44	469.556,55 527.167,665	45	469.552,039 527.169,644	4.926	45	469.552,039 527.169,644	46	469.547,924 527.173,651	5.744
46	469.547,924 527.173,651	47	469.545,168 527.177,962	5.117	47	469.545,168 527.177,962	48	469.544,697 527.179,376	1.49	48	469.544,697 527.179,376	49	469.543,85 527.181,913	2.675
49	469.543,85 527.181,913	50	469.543,371 527.189,815	7.917	50	469.543,371 527.189,815	51	469.544,569 527.198,317	8.586	51	469.544,569 527.198,317	52	469.545,288 527.202,747	4.488
52	469.545,288 527.202,747	53	469.550,682 527.207,81	7.398	53	469.550,682 527.207,81	54	469.536,464 527.202,007	15.35 7	54	469.536,464 527.202,007	55	469.532,174 527.198,815	5.347
55	469.532,174 527.198,815	56	469.528,071 527.194,841	5.712	56	469.528,071 527.194,841	57	469.525,142 527.191,104	4.748	57	469.525,142 527.191,104	58	469.522,496 527.189,342	3.179
58	469.522,496 527.189,342	59	469.519,356 527.187,086	3.866	59	469.519,356 527.187,086	60	469.517,592 527.184,759	2.92	60	469.517,592 527.184,759	61	469.514,333 527.181,172	4.846
61	469.514,333 527.181,172	62	469.510,227 527.178,586	4.852	62	469.510,227 527.178,586	63	469.508,816 527.177,038	2.095	63	469.508,816 527.177,038	64	469.507,366 527.175,448	2.152
64	469.507,366 527.175,448	65	469.500,725 527.171,368	7.794	65	469.500,725 527.171,368	66	469.497,526 527.167,946	4.684	66	469.497,526 527.167,946	67	469.491,513 527.165,406	6.527
67	469.491,513 527.165,406	68	469.489,462 527.161,841	4.113	68	469.489,462 527.161,841	69	469.487,533 527.159,433	3.085	69	469.487,533 527.159,433	70	469.483,18 527.152,444	8.234
70	469.483,18 527.152,444	71	469.480,857 527.144,815	7.975	71	469.480,857 527.144,815	72	469.479,055 527.136,048	8.95	72	469.479,055 527.136,048	73	469.479,02 527.131,369	4.679
73	469.479,02 527.131,369	74	469.476,89 527.131,361	2.13	74	469.476,89 527.131,361	75	469.474,637 527.131,579	2.264	75	469.474,637 527.131,579	76	469.468,462 527.132,16	6.202
76	469.468,462 527.132,16	77	469.464,684 527.133,249	3.932	77	469.464,684 527.133,249	78	469.461,342 527.133,394	3.345	78	469.461,342 527.133,394	79	469.457,636 527.135,645	4.336
79	469.457,636 527.135,645	80	469.454,997 527.138,163	3.648	80	469.454,997 527.138,163	81	469.453,641 527.139,565	1.95	81	469.453,641 527.139,565	82	469.452,26 527.141,526	2.398
82	469.452,26 527.141,526	83	469.450,375 527.149,199	7.901	83	469.450,375 527.149,199	84	469.446,463 527.150,041	4.002	84	469.446,463 527.150,041	85	469.444,73 527.151,723	2.415
85	469.444,73 527.151,723	86	469.442,848 527.154,297	3.189	86	469.442,848 527.154,297	87	469.441,066 527.158,701	4.751	87	469.441,066 527.158,701	88	469.439,63 527.163,105	4.632
88	469.439,63 527.163,105	89	469.439,233 527.166,273	3.193	89	469.439,233 527.166,273	90	469.437,199 527.174,421	8.398	90	469.437,199 527.174,421	91	469.436,308 527.180,112	5.76
91	469.436,308 527.180,112	92	469.435,664 527.184,863	4.794	92	469.435,664 527.184,863	93	469.435,218 527.188,921	4.082	93	469.435,218 527.188,921	94	469.434,872 527.191,841	2.94
94	469.434,872 527.191,841	95	469.433,682 527.198,999	7.256	95	469.433,682 527.198,999	96	469.432,444 527.204,641	5.776	96	469.432,444 527.204,641	97	469.431,602 527.208,946	4.387
97	469.431,602 527.208,946	98	469.432,087 527.209,782	0.966	98	469.432,087 527.209,782	99	469.433,655 527.210,189	1.62	99	469.433,655 527.210,189	100	469.435,979 527.210,944	2.444
100	469.435,979 527.210,944	101	469.435,456 527.213,905	3.007	101	469.435,456 527.213,905	102	469.434,527 527.217,679	3.887	102	469.434,527 527.217,679	103	469.432,812 527.222,468	5.087
103	469.432,812 527.222,468	104	469.432,812 527.225,392	2.924	104	469.432,812 527.225,392	105	469.435,006 527.225,079	2.216	105	469.435,006 527.225,079	106	469.437,933 527.225,288	2.934
106	469.437,933 527.225,288	107	469.440,233 527.225,81	2.358	107	469.440,233 527.225,81	108	469.443,891 527.229,571	5.247	108	469.443,891 527.229,571	109	469.447,131 527.235,003	6.325
109	469.447,131 527.235,003	110	469.448,386 527.239,495	4.664	110	469.448,386 527.239,495	111	469.449,326 527.243,569	4.181	111	469.449,326 527.243,569	112	469.450,267 527.249,941	6.441
112	469.450,267 527.249,941	113	469.449,536 527.254,119	4.241	113	469.449,536 527.254,119	114	469.448,177 527.257,253	3.416	114	469.448,177 527.257,253	115	469.445,459 527.259,238	3.366
115	469.445,459 527.259,238	116	469.442,01 527.260,387	3.635	116	469.442,01 527.260,387	117	469.438,038 527.260,804	3.994	117	469.438,038 527.260,804	118	469.434,38 527.261,431	3.711
118	469.434,38 527.261,431	119	469.430,721 527.262,894	3.941	119	469.430,721 527.262,894	120	469.428,84 527.264,774	2.659	120	469.428,84 527.264,774	121	469.427,58 527.267,888	3.359
121	469.427,58 527.267,888	122	469.428,272 527.271,787	3.96	122	469.428,272 527.271,787	123	469.429,027 527.275,686	3.971	123	469.429,027 527.275,686	124	469.429,153 527.280,088	4.404
124	469.429,153 527.280,088	125	469.428,901 527.284,615	4.534	125	469.428,901 527.284,615	126	469.427,706 527.290,212	5.723	126	469.427,706 527.290,212	127	469.426,573 527.295,18	5.096

Punct început	X / Y	Punct sfârșit	X / Y	Lungime segment	Punct început	X / Y	Punct sfârșit	X / Y	Lungime segment	Punct început	X / Y	Punct sfârșit	X / Y	Lungime segment
127	469.426,573 527.295,18	128	469.424,742 527.299,927	5.088	128	469.424,742 527.299,927	129	469.423,358 527.304,392	4.675	129	469.423,358 527.304,392	130	469.421,281 527.309,8	5.793
130	469.421,281 527.309,8	131	469.419,959 527.313,699	4.117	131	469.419,959 527.313,699	132	469.418,701 527.317,283	3.798	132	469.418,701 527.317,283	133	469.416,874 527.323,416	6.399
133	469.416,874 527.323,416	134	469.414,043 527.331,591	8.651	134	469.414,043 527.331,591	135	469.411,714 527.338,508	7.299	135	469.411,714 527.338,508	136	469.409,071 527.345,929	7.878
136	469.409,071 527.345,929	137	469.405,731 527.355,02	9.685	137	469.405,731 527.355,02	138	469.403,277 527.359,673	5.26	138	469.403,277 527.359,673	139	469.400,005 527.365,836	6.978
139	469.400,005 527.365,836	140	469.396,481 527.372,439	7.485	140	469.396,481 527.372,439	141	469.393,895 527.377,943	6.081	141	469.393,895 527.377,943	142	469.392,763 527.381,276	3.52
142	469.392,763 527.381,276	143	469.392,637 527.388,067	6.792	143	469.392,637 527.388,067	144	469.393,392 527.394,733	6.709	144	469.393,392 527.394,733	145	469.394,65 527.398,884	4.337
145	469.394,65 527.398,884	146	469.396,16 527.402,657	4.064	146	469.396,16 527.402,657	147	469.398,494 527.405,202	3.453	147	469.398,494 527.405,202	148	469.400,256 527.405,957	1.917
148	469.400,256 527.405,957	149	469.402,269 527.405,957	2.013	149	469.402,269 527.405,957	150	469.405,164 527.405,579	2.92	150	469.405,164 527.405,579	151	469.408,121 527.405,139	2.99
151	469.408,121 527.405,139	152	469.410,764 527.405,831	2.732	152	469.410,764 527.405,831	153	469.412,778 527.407,529	2.634	153	469.412,778 527.407,529	154	469.414,98 527.409,729	3.113
154	469.414,98 527.409,729	155	469.415,798 527.412,371	2.766	155	469.415,798 527.412,371	156	469.416,176 527.419,854	7.493	156	469.416,176 527.419,854	157	469.416,49 527.427,086	7.239
157	469.416,49 527.427,086	158	469.416,301 527.437,196	10.11 2	158	469.416,301 527.437,196	159	469.415,924 527.453,232	16.04	159	469.415,924 527.453,232	160	469.415,546 527.462,35	9.126
160	469.415,546 527.462,35	161	469.415,672 527.471,7	9.351	161	469.415,672 527.471,7	162	469.415,672 527.476,479	4.779	162	469.415,672 527.476,479	163	469.416,741 527.478,303	2.114
163	469.416,741 527.478,303	164	469.419,007 527.479,058	2.388	164	469.419,007 527.479,058	165	469.421,146 527.479,749	2.248	165	469.421,146 527.479,749	166	469.425,236 527.479,687	4.09
166	469.425,236 527.479,687	167	469.430,333 527.479,246	5.116	167	469.430,333 527.479,246	168	469.434,863 527.478,618	4.573	168	469.434,863 527.478,618	169	469.440,527 527.477,423	5.789
169	469.440,527 527.477,423	170	469.446,064 527.476,354	5.639	170	469.446,064 527.476,354	171	469.450,28 527.475,976	4.233	171	469.450,28 527.475,976	172	469.454,496 527.475,85	4.218
172	469.454,496 527.475,85	173	469.456,698 527.476,354	2.259	173	469.456,698 527.476,354	174	469.457,642 527.478,052	1.943	174	469.457,642 527.478,052	175	469.458,523 527.480,567	2.665
175	469.458,523 527.480,567	176	469.459,53 527.483,082	2.709	176	469.459,53 527.483,082	177	469.460,914 527.484,592	2.048	177	469.460,914 527.484,592	178	469.462,865 527.485,535	2.167
178	469.462,865 527.485,535	179	469.465,696 527.485,598	2.832	179	469.465,696 527.485,598	180	469.472,713 527.484,527	7.098	180	469.472,713 527.484,527	181	469.476,803 527.484,024	4.121
181	469.476,803 527.484,024	182	469.479,76 527.484,275	2.968	182	469.479,76 527.484,275	183	469.482,214 527.485,722	2.849	183	469.482,214 527.485,722	184	469.484,747 527.487,619	3.165
184	469.484,747 527.487,619	185	469.486,005 527.490,26	2.925	185	469.486,005 527.490,26	186	469.486,886 527.494,159	3.997	186	469.486,886 527.494,159	187	469.487,641 527.498,561	4.466
187	469.487,641 527.498,561	188	469.489,78 527.501,013	3.254	188	469.489,78 527.501,013	189	469.492,297 527.502,711	3.036	189	469.492,297 527.502,711	190	469.495,381 527.503,591	3.207
190	469.495,381 527.503,591	191	469.499,848 527.503,654	4.467	191	469.499,848 527.503,654	192	469.503,813 527.503,403	3.973	192	469.503,813 527.503,403	193	469.506,078 527.503,088	2.287
193	469.506,078 527.503,088	194	469.509,287 527.502,271	3.311	194	469.509,287 527.502,271	195	469.511,993 527.501,768	2.752	195	469.511,993 527.501,768	196	469.514,321 527.501,391	2.358
196	469.514,321 527.501,391	197	469.517,152 527.501,831	2.865	197	469.517,152 527.501,831	198	469.520,172 527.503,277	3.348	198	469.520,172 527.503,277	199	469.521,745 527.505,604	2.809
199	469.521,745 527.505,604	200	469.522,762 527.507,968	2.573	200	469.522,762 527.507,968	201	469.522,51 527.511,175	3.217	201	469.522,51 527.511,175	202	469.521,315 527.514,885	3.898
202	469.521,315 527.514,885	203	469.520,056 527.518,469	3.799	203	469.520,056 527.518,469	204	469.519,301 527.522,242	3.848	204	469.519,301 527.522,242	205	469.519,301 527.527,148	4.906
205	469.519,301 527.527,148	206	469.519,238 527.531,864	4.716	206	469.519,238 527.531,864	207	469.518,735 527.534,694	2.874	207	469.518,735 527.534,694	208	469.517,471 527.537,674	3.237
208	469.517,471 527.537,674	209	469.515,898 527.539,372	2.315	209	469.515,898 527.539,372	210	469.512,375 527.541,385	4.058	210	469.512,375 527.541,385	211	469.509,543 527.543,711	3.665
211	469.509,543 527.543,711	212	469.506,271 527.546,227	4.127	212	469.506,271 527.546,227	213	469.503,251 527.550,126	4.932	213	469.503,251 527.550,126	214	469.501,048 527.553,836	4.315
214	469.501,048 527.553,836	215	469.498,28 527.557,106	4.284	215	469.498,28 527.557,106	216	469.496,448 527.560,275	3.66	216	469.496,448 527.560,275	217	469.494,875 527.563,042	3.183
217	469.494,875 527.563,042	218	469.493,994 527.565,431	2.546	218	469.493,994 527.565,431	219	469.492,672 527.567,884	2.787	219	469.492,672 527.567,884	220	469.492,106 527.569,833	2.03
220	469.492,106 527.569,833	221	469.491,915 527.574,002	4.173	221	469.491,915 527.574,002	222	469.491,286 527.578,466	4.508	222	469.491,286 527.578,466	223	469.490,405 527.584,063	5.666
223	469.490,405 527.584,063	224	469.489,957 527.588,044	4.006	224	469.489,957 527.588,044	225	469.488,951 527.590,999	3.122	225	469.488,951 527.590,999	226	469.487,755 527.593,955	3.189

Punct început	X / Y	Punct sfârșit	X / Y	Lungime segment	Punct început	X / Y	Punct sfârșit	X / Y	Lungime segment	Punct început	X / Y	Punct sfârșit	X / Y	Lungime segment
226	469.487,755 527.593,955	227	469.486,811 527.596,345	2.57	227	469.486,811 527.596,345	228	469.485,301 527.598,734	2.826	228	469.485,301 527.598,734	229	469.483,036 527.600,747	3.03
229	469.483,036 527.600,747	230	469.479,764 527.603,136	4.051	230	469.479,764 527.603,136	231	469.477,247 527.604,268	2.76	231	469.477,247 527.604,268	232	469.474,29 527.605,526	3.213
232	469.474,29 527.605,526	233	469.471,017 527.606,972	3.578	233	469.471,017 527.606,972	234	469.468,626 527.606,972	2.391	234	469.468,626 527.606,972	235	469.466,613 527.605,84	2.309
235	469.466,613 527.605,84	236	469.465,417 527.603,702	2.45	236	469.465,417 527.603,702	237	469.465,04 527.601,187	2.543	237	469.465,04 527.601,187	238	469.464,851 527.598,609	2.585
238	469.464,851 527.598,609	239	469.464,348 527.595,653	2.998	239	469.464,348 527.595,653	240	469.463,467 527.592,949	2.844	240	469.463,467 527.592,949	241	469.461,579 527.590,999	2.714
241	469.461,579 527.590,999	242	469.458,181 527.591,062	3.399	242	469.458,181 527.591,062	243	469.455,664 527.592,194	2.76	243	469.455,664 527.592,194	244	469.453,147 527.594,835	3.648
244	469.453,147 527.594,835	245	469.450,756 527.598,357	4.257	245	469.450,756 527.598,357	246	469.448,113 527.600,935	3.692	246	469.448,113 527.600,935	247	469.445,47 527.603,01	3.36
247	469.445,47 527.603,01	248	469.443,128 527.604,24	2.645	248	469.443,128 527.604,24	249	469.441,069 527.604,567	2.085	249	469.441,069 527.604,567	250	469.439,01 527.603,01	2.059
250	469.439,01 527.604,567	251	469.435,875 527.604,427	3.138	251	469.435,875 527.604,427	252	469.433,115 527.603,538	2.9	252	469.433,115 527.603,538	253	469.432,179 527.602,603	1.323
253	469.432,179 527.602,603	254	469.430,4 527.601,106	2.325	254	469.430,4 527.601,106	255	469.428,529 527.600,358	2.015	255	469.428,529 527.600,358	256	469.426,985 527.600,358	1.544
256	469.426,985 527.600,358	257	469.424,973 527.601,481	2.304	257	469.424,973 527.601,481	258	469.423,382 527.603,07	2.249	258	469.423,382 527.603,07	259	469.422,165 527.603,959	1.507
259	469.422,165 527.603,959	260	469.421,042 527.605,222	1.69	260	469.421,042 527.605,222	261	469.419,591 527.605,736	1.539	261	469.419,591 527.605,736	262	469.418,188 527.605,222	1.494
262	469.418,188 527.605,222	263	469.417,158 527.603,865	1.704	263	469.417,158 527.603,865	264	469.415,895 527.602,088	2.18	264	469.415,895 527.602,088	265	469.415,24 527.600,218	1.981
265	469.415,24 527.600,218	266	469.414,959 527.598,16	2.077	266	469.414,959 527.598,16	267	469.414,912 527.596,009	2.152	267	469.414,912 527.596,009	268	469.415,563 527.594,869	1.313
268	469.415,563 527.594,869	269	469.415,563 527.590,005	4.864	269	469.415,563 527.590,005	270	469.415,282 527.587,76	2.263	270	469.415,282 527.587,76	271	469.414,44 527.586,685	1.365
271	469.414,44 527.586,685	272	469.413,551 527.585,282	1.661	272	469.413,551 527.585,282	273	469.411,96 527.584,253	1.895	273	469.411,96 527.584,253	274	469.410,229 527.583,739	1.806
274	469.410,229 527.583,739	275	469.407,141 527.583,598	3.091	275	469.407,141 527.583,598	276	469.404,193 527.584,3	3.03	276	469.404,193 527.584,3	277	469.401,525 527.585,376	2.877
277	469.401,525 527.585,376	278	469.399,045 527.585,937	2.543	278	469.399,045 527.585,937	279	469.397,548 527.587,714	2.324	279	469.397,548 527.587,714	280	469.396,144 527.589,678	2.414
280	469.396,144 527.589,678	281	469.395,021 527.591,455	2.102	281	469.395,021 527.591,455	282	469.392,613 527.595,388	4.612	282	469.392,613 527.595,388	283	469.390,835 527.597,633	2.864
283	469.390,835 527.597,633	284	469.388,823 527.599,784	2.945	284	469.388,823 527.599,784	285	469.386,951 527.600,579	2.034	285	469.386,951 527.600,579	286	469.384,237 527.600,907	2.734
286	469.384,237 527.600,907	287	469.381,57 527.600,813	2.669	287	469.381,57 527.600,813	288	469.379,137 527.599,971	2.575	288	469.379,137 527.599,971	289	469.376,423 527.598,942	2.903
289	469.376,423 527.598,942	290	469.373,475 527.597,539	3.265	290	469.373,475 527.597,539	291	469.370,948 527.596,557	2.711	291	469.370,948 527.596,557	292	469.368,702 527.595,482	2.49
292	469.368,702 527.595,482	293	469.366,549 527.595,669	2.161	293	469.366,549 527.595,669	294	469.363,134 527.595,856	3.42	294	469.363,134 527.595,856	295	469.360,56 527.596,417	2.634
295	469.360,56 527.596,417	296	469.357,751 527.598,073	3.261	296	469.357,751 527.598,073	297	469.353,974 527.599,583	4.068	297	469.353,974 527.599,583	298	469.349,969 527.600,262	4.062
298	469.349,969 527.600,262	299	469.345,586 527.600,036	4.389	299	469.345,586 527.600,036	300	469.340,675 527.599,13	4.994	300	469.340,675 527.599,13	301	469.336,746 527.598,903	3.936
301	469.336,746 527.598,903	302	469.332,817 527.599,809	4.032	302	469.332,817 527.599,809	303	469.326,809 527.602,917	6.764	303	469.326,809 527.602,917	304	469.323,56 527.605,484	4.141
304	469.323,56 527.605,484	305	469.320,386 527.607,221	3.618	305	469.320,386 527.607,221	306	469.316,079 527.608,958	4.644	306	469.316,079 527.608,958	307	469.312,452 527.610,468	3.929
307	469.312,452 527.610,468	308	469.308,977 527.612,431	3.991	308	469.308,977 527.612,431	309	469.306,861 527.614,168	2.738	309	469.306,861 527.614,168	310	469.304,67 527.615,301	2.467
310	469.304,67 527.615,301	311	469.303,008 527.615,678	1.704	311	469.303,008 527.615,678	312	469.302,025 527.615,074	1.154	312	469.302,025 527.615,074	313	469.301,648 527.612,129	2.969
313	469.301,648 527.612,129	314	469.301,345 527.608,958	3.185	314	469.301,345 527.608,958	315	469.301,504 527.606,749	2.215	315	469.301,504 527.606,749	316	469.302,134 527.604,642	2.199
316	469.302,134 527.604,642	317	469.302,545 527.603,082	1.613	317	469.302,545 527.603,082	318	469.303,01 527.602,781	0.554	318	469.303,01 527.602,781	319	469.303,202 527.601,741	1.058
319	469.303,202 527.601,741	320	469.303,585 527.600,756	1.057	320	469.303,585 527.600,756	321	469.304,297 527.600,4	0.796	321	469.304,297 527.600,4	322	469.304,598 527.599,634	0.823
322	469.304,598 527.599,634	323	469.304,927 527.599,032	0.686	323	469.304,927 527.599,032	324	469.306,051 527.597,405	1.977	324	469.306,051 527.597,405	325	469.307,201 527.595,762	2.005

Punct început	X / Y	Punct sfârșit	X / Y	Lungime segment	Punct început	X / Y	Punct sfârșit	X / Y	Lungime segment	Punct început	X / Y	Punct sfârșit	X / Y	Lungime segment
325	469.307,201 527.595,762	326	469.308,187 527.594,312	1.753	326	469.308,187 527.594,312	327	469.309,172 527.592,506	2.057	327	469.309,172 527.592,506	328	469.309,885 527.590,371	2.251
328	469.309,885 527.590,371	329	469.310,628 527.588,029	2.457	329	469.310,628 527.588,029	330	469.310,957 527.585,949	2.106	330	469.310,957 527.585,949	331	469.310,929 527.583,869	2.08
331	469.310,929 527.583,869	332	469.310,683 527.582,501	1.39	332	469.310,683 527.582,501	333	469.309,587 527.581,242	1.669	333	469.309,587 527.581,242	334	469.307,999 527.579,463	2.385
334	469.307,999 527.579,463	335	469.305,891 527.577,52	2.867	335	469.305,891 527.577,52	336	469.303,782 527.575,385	3.001	336	469.303,782 527.575,385	337	469.301,659 527.572,712	3.414
337	469.301,659 527.572,712	338	469.300,696 527.569,984	2.893	338	469.300,696 527.569,984	339	469.299,989 527.567,351	2.726	339	469.299,989 527.567,351	340	469.299,86 527.564,172	3.182
340	469.299,86 527.564,172	341	469.299,732 527.561,861	2.315	341	469.299,732 527.561,861	342	469.299,794 527.558,181	3.681	342	469.299,794 527.558,181	343	469.299,633 527.555,227	2.958
343	469.299,633 527.555,227	344	469.299,986 527.551,889	3.357	344	469.299,986 527.551,889	345	469.300,34 527.549,192	2.72	345	469.300,34 527.549,192	346	469.300,854 527.547,522	1.747
346	469.300,854 527.547,522	347	469.301,111 527.544,618	2.915	347	469.301,111 527.544,618	348	469.301,4 527.540,926	3.703	348	469.301,4 527.540,926	349	469.301,497 527.537,169	3.758
349	469.301,497 527.537,169	350	469.300,758 527.535,981	1.399	350	469.300,758 527.535,981	351	469.299,216 527.534,889	1.89	351	469.299,216 527.534,889	352	469.297,256 527.535,018	1.964
352	469.297,256 527.535,018	353	469.295,361 527.537,266	2.94	353	469.295,361 527.537,266	354	469.292,63 527.540,348	4.118	354	469.292,63 527.540,348	355	469.290,156 527.543,462	3.977
355	469.290,156 527.543,462	356	469.288,389 527.546,095	3.171	356	469.288,389 527.546,095	357	469.286,096 527.549,797	4.355	357	469.286,096 527.549,797	358	469.283,012 527.555,062	6.102
358	469.283,012 527.555,062	359	469.280,506 527.558,786	4.489	359	469.280,506 527.558,786	360	469.277,872 527.562,19	4.304	360	469.277,872 527.562,19	361	469.275,398 527.564,983	3.731
361	469.275,398 527.564,983	362	469.271,882 527.570,112	6.218	362	469.271,882 527.570,112	363	469.268,99 527.573,773	4.665	363	469.268,99 527.573,773	364	469.266,42 527.578,203	5.122
364	469.266,42 527.578,203	365	469.264,75 527.580,964	3.227	365	469.264,75 527.580,964	366	469.263,208 527.583,758	3.191	366	469.263,208 527.583,758	367	469.261,432 527.587,509	4.15
367	469.261,432 527.587,509	368	469.260,436 527.589,981	2.665	368	469.260,436 527.589,981	369	469.259,633 527.592,036	2.206	369	469.259,633 527.592,036	370	469.259,183 527.596,595	4.581
370	469.259,183 527.596,595	371	469.258,444 527.600,544	4.018	371	469.258,444 527.600,544	372	469.257,705 527.603,53	3.076	372	469.257,705 527.603,53	373	469.257,059 527.606,638	3.174
373	469.257,059 527.606,638	374	469.255,87 527.609,849	3.424	374	469.255,87 527.609,849	375	469.254,553 527.612,61	3.059	375	469.254,553 527.612,61	376	469.252,914 527.615,564	3.378
376	469.252,914 527.615,564	377	469.250,987 527.618,261	3.315	377	469.250,987 527.618,261	378	469.248,931 527.621,086	3.494	378	469.248,931 527.621,086	379	469.246,489 527.623,719	3.591
379	469.246,489 527.623,719	380	469.243,694 527.626,416	3.884	380	469.243,694 527.626,416	381	469.236,727 527.632,852	9.485	381	469.236,727 527.632,852	382	469.229,501 527.640,362	10.42 2
382	469.229,501 527.640,362	383	469.224,184 527.646,774	8.33	383	469.224,184 527.646,774	384	469.218,924 527.652,551	7.813	384	469.218,924 527.652,551	385	469.214,646 527.658,501	7.328
385	469.214,646 527.658,501	386	469.211,872 527.664,162	6.304	386	469.211,872 527.664,162	387	469.208,861 527.669,696	6.3	387	469.208,861 527.669,696	388	469.206,896 527.674,144	4.863
388	469.206,896 527.674,144	389	469.205,219 527.677,841	4.06	389	469.205,219 527.677,841	390	469.205,219 527.680,613	2.772	390	469.205,219 527.680,613	391	469.205,681 527.684,137	3.554
391	469.205,681 527.684,137	392	469.207,416 527.688,008	4.242	392	469.207,416 527.688,008	393	469.210,248 527.691,762	4.702	393	469.210,248 527.691,762	394	469.212,04 527.695,113	3.8
394	469.212,04 527.695,113	395	469.213,716 527.698,868	4.112	395	469.213,716 527.698,868	396	469.215,161 527.702,969	4.348	396	469.215,161 527.702,969	397	469.216,96 527.707,523	4.896
397	469.216,96 527.707,523	398	469.219,33 527.712,087	5.143	398	469.219,33 527.712,087	399	469.222,74 527.717,748	6.609	399	469.222,74 527.717,748	400	469.226,323 527.723,005	6.362
400	469.226,323 527.723,005	401	469.229,85 527.727,568	5.767	401	469.229,85 527.727,568	402	469.234,705 527.732,998	7.284	402	469.234,705 527.732,998	403	469.239,098 527.737,446	6.252
403	469.239,098 527.737,446	404	469.244,069 527.741,837	6.633	404	469.244,069 527.741,837	405	469.248,879 527.745,511	6.053	405	469.248,879 527.745,511	406	469.252,983 527.748,342	4.986
406	469.252,983 527.748,342	407	469.258,416 527.750,768	5.95	407	469.258,416 527.750,768	408	469.263,85 527.753,31	5.999	408	469.263,85 527.753,31	409	469.270,034 527.755,909	6.708
409	469.270,034 527.755,909	410	469.274,89 527.757,469	5.1	410	469.274,89 527.757,469	411	469.279,514 527.758,047	4.66	411	469.279,514 527.758,047	412	469.285,988 527.758,22	6.476
412	469.285,988 527.758,22	413	469.292,462 527.758,566	6.483	413	469.292,462 527.758,566	414	469.298,416 527.758,74	5.957	414	469.298,416 527.758,74	415	469.304,863 527.758,209	6.469
415	469.304,863 527.758,209	416	469.308,735 527.757,631	3.915	416	469.308,735 527.757,631	417	469.313,128 527.756,418	4.557	417	469.313,128 527.756,418	418	469.315,498 527.755,725	2.469
418	469.315,498 527.755,725	419	469.317,81 527.754,512	2.611	419	469.317,81 527.754,512	420	469.321,047 527.752,952	3.593	420	469.321,047 527.752,952	421	469.322,435 527.751,797	1.806
421	469.322,435 527.751,797	422	469.324,631 527.750,006	2.834	422	469.324,631 527.750,006	423	469.326,828 527.747,522	3.316	423	469.326,828 527.747,522	424	469.327,81 527.745,5	2.248

Punct început	X / Y	Punct sfârșit	X / Y	Lungime segment	Punct început	X / Y	Punct sfârșit	X / Y	Lungime segment	Punct început	X / Y	Punct sfârșit	X / Y	Lungime segment
424	469.327,81 527.745,5	425	469.329,313 527.742,67	3.204	425	469.329,313 527.742,67	426	469.330,527 527.740,07	2.869	426	469.330,527 527.740,07	427	469.331,22 527.736,315	3.818
427	469.331,22 527.736,315	428	469.332,261 527.733,08	3.398	428	469.332,261 527.733,08	429	469.332,666 527.730,019	3.088	429	469.332,666 527.730,019	430	469.333,764 527.728,054	2.251
430	469.333,764 527.728,054	431	469.335,671 527.726,206	2.656	431	469.335,671 527.726,206	432	469.337,116 527.724,357	2.347	432	469.337,116 527.724,357	433	469.338,503 527.722,971	1.961
433	469.338,503 527.722,971	434	469.341,854 527.720,779	4.004	434	469.341,854 527.720,779	435	469.345,687 527.720,383	3.853	435	469.345,687 527.720,383	436	469.350,973 527.721,571	5.418
436	469.350,973 527.721,571	437	469.356,92 527.723,552	6.268	437	469.356,92 527.723,552	438	469.362,735 527.727,383	6.964	438	469.362,735 527.727,383	439	469.365,378 527.731,609	4.984
439	469.365,378 527.731,609	440	469.367,873 527.733,721	3.269	440	469.367,873 527.733,721	441	469.367,793 527.736,424	2.704	441	469.367,793 527.736,424	442	469.367,236 527.738,332	1.988
442	469.367,236 527.738,332	443	469.365,804 527.739,048	1.601	443	469.365,804 527.739,048	444	469.363,338 527.740,718	2.978	444	469.363,338 527.740,718	445	469.359,519 527.742,149	4.078
445	469.359,519 527.742,149	446	469.355,223 527.743,898	4.638	446	469.355,223 527.743,898	447	469.352,438 527.746,204	3.616	447	469.352,438 527.746,204	448	469.349,416 527.749,066	4.162
448	469.349,416 527.749,066	449	469.346,949 527.752,008	3.839	449	469.346,949 527.752,008	450	469.345,676 527.754,87	3.132	450	469.345,676 527.754,87	451	469.344,318 527.758,556	3.928
451	469.344,318 527.758,556	452	469.343,363 527.763,008	4.553	452	469.343,363 527.763,008	453	469.342,886 527.768,653	5.665	453	469.342,886 527.768,653	454	469.342,329 527.774,06	5.436
454	469.342,329 527.774,06	455	469.341,613 527.778,831	4.824	455	469.341,613 527.778,831	456	469.340,896 527.786,9	8.101	456	469.340,896 527.786,9	457	469.340,816 527.794,056	7.156
457	469.340,816 527.794,056	458	469.340,816 527.799,303	5.247	458	469.340,816 527.799,303	459	469.341,293 527.805,187	5.903	459	469.341,293 527.805,187	460	469.341,93 527.810,355	5.207
460	469.341,93 527.810,355	461	469.342,968 527.814,523	4.295	461	469.342,968 527.814,523	462	469.343,047 527.818,022	3.5	462	469.343,047 527.818,022	463	469.342,093 527.821,997	4.088
463	469.342,093 527.821,997	464	469.341,376 527.824,701	2.797	464	469.341,376 527.824,701	465	469.340,74 527.827,324	2.699	465	469.340,74 527.827,324	466	469.339,547 527.829,63	2.596
466	469.339,547 527.829,63	467	469.338,353 527.832,174	2.81	467	469.338,353 527.832,174	468	469.336,523 527.836,309	4.522	468	469.336,523 527.836,309	469	469.335,808 527.839,41	3.182
469	469.335,808 527.839,41	470	469.335,569 527.844,464	5.06	470	469.335,569 527.844,464	471	469.336,603 527.848,598	4.261	471	469.336,603 527.848,598	472	469.337,398 527.851,937	3.432
472	469.337,398 527.851,937	473	469.338,035 527.855,436	3.557	473	469.338,035 527.855,436	474	469.338,084 527.857,85	2.414	474	469.338,084 527.857,85	475	469.338,065 527.866,508	8.658
475	469.338,065 527.866,508	476	469.338,367 527.876,557	10.054	476	469.338,367 527.876,557	477	469.337,315 527.885,556	9.06	477	469.337,315 527.885,556	478	469.336,416 527.891,705	6.214
478	469.336,416 527.891,705	479	469.334,764 527.897,554	6.078	479	469.334,764 527.897,554	480	469.333,264 527.908,053	10.606	480	469.333,264 527.908,053	481	469.332,962 527.916,152	8.105
481	469.332,962 527.916,152	482	469.331,757 527.933,344	17.234	482	469.331,757 527.933,344	483	469.331,309 527.948,641	15.304	483	469.331,309 527.948,641	484	469.329,309 527.978,591	30.017
484	469.329,309 527.978,591	485	469.329,661 527.992,668	14.081	485	469.329,661 527.992,668	486	469.329,135 528.001,817	9.164	486	469.329,135 528.001,817	487	469.330,013 528.006,392	4.658
487	469.330,013 528.006,392	488	469.333,36 528.010,264	5.118	488	469.333,36 528.010,264	489	469.338,819 528.009,735	5.485	489	469.338,819 528.009,735	490	469.344,274 528.009,03	5.5
490	469.344,274 528.009,03	491	469.351,319 528.008,328	7.08	491	469.351,319 528.008,328	492	469.357,479 528.011,142	6.772	492	469.357,479 528.011,142	493	469.361,355 528.012,021	3.974
493	469.361,355 528.012,021	494	469.366,636 528.012,374	5.293	494	469.366,636 528.012,374	495	469.374,56 528.014,662	8.248	495	469.374,56 528.014,662	496	469.382,479 528.020,997	10.141
496	469.382,479 528.020,997	497	469.390,933 528.027,331	10.564	497	469.390,933 528.027,331	498	469.398,53 528.030,05	8.069	498	469.398,53 528.030,05	499	469.403,989 528.031,81	5.736
499	469.403,989 528.031,81	500	469.407,157 528.036,032	5.278	500	469.407,157 528.036,032	501	469.410,678 528.042,191	7.094	501	469.410,678 528.042,191	502	469.411,913 528.047,823	5.766
502	469.411,913 528.047,823	503	469.409,27 528.056,795	9.353	503	469.409,27 528.056,795	504	469.405,223 528.064,714	8.893	504	469.405,223 528.064,714	505	469.401,524 528.075,975	11.853
505	469.401,524 528.075,975	506	469.398,178 528.084,422	9.086	506	469.398,178 528.084,422	507	469.393,427 528.092,866	9.689	507	469.393,427 528.092,866	508	469.387,781 528.099,992	9.092
508	469.387,781 528.099,992	509	469.382,148 528.103,686	6.736	509	469.382,148 528.103,686	510	469.375,985 528.105,093	6.322	510	469.375,985 528.105,093	511	469.369,295 528.104,92	6.692
511	469.369,295 528.104,92	512	469.364,714 528.102,807	5.045	512	469.364,714 528.102,807	513	469.361,194 528.101,752	3.675	513	469.361,194 528.101,752	514	469.357,673 528.101,4	3.539
514	469.357,673 528.101,4	515	469.353,448 528.102,631	4.401	515	469.353,448 528.102,631	516	469.348,871 528.105,798	5.566	516	469.348,871 528.105,798	517	469.344,821 528.105,798	4.05
517	469.344,821 528.105,798	518	469.339,187 528.106,327	5.659	518	469.339,187 528.106,327	519	469.331,968 528.105,093	7.324	519	469.331,968 528.105,093	520	469.324,749 528.103,686	7.355
520	469.324,749 528.103,686	521	469.317,177 528.101,752	7.815	521	469.317,177 528.101,752	522	469.309,079 528.101,224	8.115	522	469.309,079 528.101,224	523	469.300,187 528.101,771	8.909

Punct început	X / Y	Punct sfârșit	X / Y	Lungime segment	Punct început	X / Y	Punct sfârșit	X / Y	Lungime segment	Punct început	X / Y	Punct sfârșit	X / Y	Lungime segment
523	469.300,187 528.101,771	524	469.294,201 528.103,355	6.192	524	469.294,201 528.103,355	525	469.289,798 528.106,17	5.226	525	469.289,798 528.106,17	526	469.286,1 528.110,04	5.353
526	469.286,1 528.110,04	527	469.284,691 528.113,383	3.628	527	469.284,691 528.113,383	528	469.285,573 528.117,431	4.143	528	469.285,573 528.117,431	529	469.286,982 528.119,718	2.686
529	469.286,982 528.119,718	530	469.286,804 528.123,237	3.523	530	469.286,804 528.123,237	531	469.284,165 528.126,757	4.399	531	469.284,165 528.126,757	532	469.279,058 528.130,979	6.626
532	469.279,058 528.130,979	533	469.273,599 528.132,739	5.736	533	469.273,599 528.132,739	534	469.266,558 528.135,554	7.583	534	469.266,558 528.135,554	535	469.259,516 528.138,37	7.584
535	469.259,516 528.138,37	536	469.253,705 528.141,888	6.793	536	469.253,705 528.141,888	537	469.246,486 528.143,648	7.43	537	469.246,486 528.143,648	538	469.241,03 528.144,529	5.527
538	469.241,03 528.144,529	539	469.237,684 528.147,168	4.261	539	469.237,684 528.147,168	540	469.233,633 528.150,159	5.036	540	469.233,633 528.150,159	541	469.229,408 528.152,623	4.891
541	469.229,408 528.152,623	542	469.225,714 528.153,678	3.842	542	469.225,714 528.153,678	543	469.221,31 528.153,326	4.418	543	469.221,31 528.153,326	544	469.217,438 528.152,623	3.935
544	469.217,438 528.152,623	545	469.215,851 528.150,159	2.931	545	469.215,851 528.150,159	546	469.213,917 528.146,815	3.863	546	469.213,917 528.146,815	547	469.212,068 528.144,802	2.733
547	469.212,068 528.144,802	548	469.211,979 528.144,705	0.132	548	469.211,979 528.144,705	549	469.208,458 528.144,879	3.525	549	469.208,458 528.144,879	550	469.202,825 528.146,815	5.956
550	469.202,825 528.146,815	551	469.198,244 528.150,687	5.998	551	469.198,244 528.150,687	552	469.195,075 528.155,614	5.858	552	469.195,075 528.155,614	553	469.191,733 528.159,66	5.248
553	469.191,733 528.159,66	554	469.191,028 528.163,708	4.109	554	469.191,028 528.163,708	555	469.193,845 528.168,633	5.674	555	469.193,845 528.168,633	556	469.196,31 528.174,794	6.636
556	469.196,31 528.174,794	557	469.196,835 528.180,071	5.303	557	469.196,835 528.180,071	558	469.194,52 528.186,828	7.143	558	469.194,52 528.186,828	559	469.190,117 528.191,755	6.608
559	469.190,117 528.191,755	560	469.185,54 528.197,561	7.393	560	469.185,54 528.197,561	561	469.181,315 528.199,321	4.577	561	469.181,315 528.199,321	562	469.175,152 528.201,609	6.574
562	469.175,152 528.201,609	563	469.168,815 528.206,36	7.92	563	469.168,815 528.206,36	564	469.162,652 528.210,582	7.47	564	469.162,652 528.210,582	565	469.157,723 528.213,045	5.51
565	469.157,723 528.213,045	566	469.154,202 528.212,694	3.538	566	469.154,202 528.212,694	567	469.150,855 528.212,166	3.388	567	469.150,855 528.212,166	568	469.147,865 528.210,582	3.384
568	469.147,865 528.210,582	569	469.143,64 528.210,23	4.24	569	469.143,64 528.210,23	570	469.137,651 528.210,758	6.012	570	469.137,651 528.210,758	571	469.134,308 528.211,461	3.416
571	469.134,308 528.211,461	572	469.130,961 528.212,694	3.567	572	469.130,961 528.212,694	573	469.128,675 528.214,452	2.884	573	469.128,675 528.214,452	574	469.130,083 528.216,564	2.538
574	469.130,083 528.216,564	575	469.133,604 528.217,269	3.591	575	469.133,604 528.217,269	576	469.137,125 528.219,203	4.017	576	469.137,125 528.219,203	577	469.140,997 528.220,962	4.253
577	469.140,997 528.220,962	578	469.144,518 528.223,953	4.62	578	469.144,518 528.223,953	579	469.148,217 528.228,53	5.885	579	469.148,217 528.228,53	580	469.151,911 528.233,455	6.156
580	469.151,911 528.233,455	581	469.155,768 528.239,134	6.865	581	469.155,768 528.239,134	582	469.160,523 528.243,182	6.245	582	469.160,523 528.243,182	583	469.164,747 528.245,116	4.646
583	469.164,747 528.245,116	584	469.170,381 528.245,292	5.637	584	469.170,381 528.245,292	585	469.174,606 528.245,468	4.229	585	469.174,606 528.245,468	586	469.179,182 528.245,116	4.59
586	469.179,182 528.245,116	587	469.186,228 528.243,006	7.355	587	469.186,228 528.243,006	588	469.192,565 528.239,839	7.084	588	469.192,565 528.239,839	589	469.199,08 528.237,374	6.966
589	469.199,08 528.237,374	590	469.206,122 528.234,207	7.721	590	469.206,122 528.234,207	591	469.212,989 528.231,744	7.295	591	469.212,989 528.231,744	592	469.220,205 528.228,753	7.811
592	469.220,205 528.228,753	593	469.225,664 528.227,872	5.53	593	469.225,664 528.227,872	594	469.233,061 528.227,346	7.416	594	469.233,061 528.227,346	595	469.238,164 528.227,52	5.106
595	469.238,164 528.227,52	596	469.244,328 528.229,808	6.575	596	469.244,328 528.229,808	597	469.255,101 528.237,75	13.38 4	597	469.255,101 528.237,75	598	469.260,382 528.243,027	7.466
598	469.260,382 528.243,027	599	469.265,841 528.246,723	6.593	599	469.265,841 528.246,723	600	469.269,714 528.249,011	4.498	600	469.269,714 528.249,011	601	469.272,356 528.252,705	4.542
601	469.272,356 528.252,705	602	469.273,413 528.255,519	3.006	602	469.273,413 528.255,519	603	469.271,826 528.257,984	2.932	603	469.271,826 528.257,984	604	469.268,836 528.260,623	3.988
604	469.268,836 528.260,623	605	469.263,376 528.262,03	5.638	605	469.263,376 528.262,03	606	469.254,219 528.265,198	9.69	606	469.254,219 528.265,198	607	469.245,065 528.269,246	10.00 9
607	469.245,065 528.269,246	608	469.233,62 528.275,58	13.08 1	608	469.233,62 528.275,58	609	469.223,411 528.283,85	13.13 8	609	469.223,411 528.283,85	610	469.216,717 528.290,009	9.096
610	469.216,717 528.290,009	611	469.203,484 528.297,644	15.27 8	611	469.203,484 528.297,644	612	469.191,161 528.305,739	14.74 4	612	469.191,161 528.305,739	613	469.175,314 528.315,24	18.47 7
613	469.175,314 528.315,24	614	469.166,16 528.323,861	12.57 4	614	469.166,16 528.323,861	615	469.160,171 528.331,429	9.651	615	469.160,171 528.331,429	616	469.157,18 528.338,818	7.971
616	469.157,18 528.338,818	617	469.154,716 528.348,144	9.646	617	469.154,716 528.348,144	618	469.151,348 528.357,949	10.36 7	618	469.151,348 528.357,949	619	469.148,001 528.363,405	6.401
619	469.148,001 528.363,405	620	469.143,955 528.365,165	4.412	620	469.143,955 528.365,165	621	469.140,256 528.365,693	3.736	621	469.140,256 528.365,693	622	469.134,271 528.366,043	5.995

Punct început	X / Y	Punct sfârșit	X / Y	Lungime segment	Punct început	X / Y	Punct sfârșit	X / Y	Lungime segment	Punct început	X / Y	Punct sfârșit	X / Y	Lungime segment
622	469.134,271 528.366,043	623	469.126,525 528.366,043	7.746	623	469.126,525 528.366,043	624	469.117,367 528.367,277	9.241	624	469.117,367 528.367,277	625	469.107,331 528.369,563	10.293
625	469.107,331 528.369,563	626	469.101,346 528.373,082	6.943	626	469.101,346 528.373,082	627	469.096,943 528.377,305	6.101	627	469.096,943 528.377,305	628	469.095,535 528.384,52	7.351
628	469.095,535 528.384,52	629	469.097,121 528.389,974	5.68	629	469.097,121 528.389,974	630	469.097,121 528.394,198	4.224	630	469.097,121 528.394,198	631	469.097,032 528.394,324	0.154
631	469.097,032 528.394,324	632	469.093,766 528.398,895	5.618	632	469.093,766 528.398,895	633	469.095,196 528.404,874	6.148	633	469.095,196 528.404,874	634	469.096,214 528.410,509	5.726
634	469.096,214 528.410,509	635	469.094,083 528.410,431	2.132	635	469.094,083 528.410,431	636	469.086,661 528.410,157	7.427	636	469.086,661 528.410,157	637	469.082,698 528.409,613	4.0
637	469.082,698 528.409,613	638	469.069,575 528.407,811	13.246	638	469.069,575 528.407,811	639	469.060,287 528.406,536	9.375	639	469.060,287 528.406,536	640	469.044,345 528.404,347	16.092
640	469.044,345 528.404,347	641	469.042,704 528.398,019	6.537	641	469.042,704 528.398,019	642	469.041,11 528.393,109	5.162	642	469.041,11 528.393,109	643	469.039,408 528.387,289	6.064
643	469.039,408 528.387,289	644	469.037,552 528.379,254	8.247	644	469.037,552 528.379,254	645	469.036,574 528.371,716	7.601	645	469.036,574 528.371,716	646	469.036,289 528.364,844	6.878
646	469.036,289 528.364,844	647	469.035,609 528.356,546	8.326	647	469.035,609 528.356,546	648	469.034,516 528.344,311	12.284	648	469.034,516 528.344,311	649	469.033,062 528.330,134	14.251
649	469.033,062 528.330,134	650	469.031,856 528.318,674	11.523	650	469.031,856 528.318,674	651	469.030,767 528.295,047	23.652	651	469.030,767 528.295,047	652	469.031,011 528.284,265	10.785
652	469.031,011 528.284,265	653	469.038,16 528.277,965	9.529	653	469.038,16 528.277,965	654	469.049,315 528.270,817	13.249	654	469.049,315 528.270,817	655	469.052,478 528.269,203	3.551
655	469.052,478 528.269,203	656	469.055,015 528.267,909	2.848	656	469.055,015 528.267,909	657	469.058,084 528.271,426	4.668	657	469.058,084 528.271,426	658	469.061,857 528.277,824	7.428
658	469.061,857 528.277,824	659	469.064,752 528.282,471	5.475	659	469.064,752 528.282,471	660	469.067,92 528.287,723	6.133	660	469.067,92 528.287,723	661	469.071,491 528.293,11	6.463
661	469.071,491 528.293,11	662	469.074,022 528.297,505	5.072	662	469.074,022 528.297,505	663	469.075,745 528.300,685	3.617	663	469.075,745 528.300,685	664	469.077,505 528.304,128	3.867
664	469.077,505 528.304,128	665	469.078,408 528.308,095	4.068	665	469.078,408 528.308,095	666	469.079,729 528.314,581	6.619	666	469.079,729 528.314,581	667	469.079,787 528.319,574	4.993
667	469.079,787 528.319,574	668	469.080,073 528.327,381	7.812	668	469.080,073 528.327,381	669	469.080,247 528.330,019	2.644	669	469.080,247 528.330,019	670	469.081,167 528.332,546	2.689
670	469.081,167 528.332,546	671	469.082,546 528.334,497	2.389	671	469.082,546 528.334,497	672	469.084,497 528.335,416	2.157	672	469.084,497 528.335,416	673	469.086,506 528.335,416	2.009
673	469.086,506 528.335,416	674	469.088,747 528.334,671	2.362	674	469.088,747 528.334,671	675	469.090,47 528.333,236	2.242	675	469.090,47 528.333,236	676	469.092,71 528.330,251	3.732
676	469.092,71 528.330,251	677	469.094,144 528.327,207	3.365	677	469.094,144 528.327,207	678	469.095,005 528.323,477	3.828	678	469.095,005 528.323,477	679	469.095,606 528.316,516	6.987
679	469.095,606 528.316,516	680	469.095,606 528.312,649	3.867	680	469.095,606 528.312,649	681	469.095,502 528.307,826	4.824	681	469.095,502 528.307,826	682	469.095,606 528.302,474	5.353
682	469.095,606 528.302,474	683	469.095,448 528.297,279	5.197	683	469.095,448 528.297,279	684	469.096,032 528.293,253	4.068	684	469.096,032 528.293,253	685	469.096,881 528.286,959	6.351
685	469.096,881 528.286,959	686	469.097,785 528.283,038	4.024	686	469.097,785 528.283,038	687	469.099,11 528.277,899	5.307	687	469.099,11 528.277,899	688	469.100,009 528.273,341	4.646
688	469.100,009 528.273,341	689	469.100,274 528.268,677	4.672	689	469.100,274 528.268,677	690	469.099,694 528.264,332	4.384	690	469.099,694 528.264,332	691	469.097,996 528.257,813	6.737
691	469.097,996 528.257,813	692	469.097,838 528.254,701	3.116	692	469.097,838 528.254,701	693	469.097,942 528.251,839	2.864	693	469.097,942 528.251,839	694	469.099,002 528.249,402	2.658
694	469.099,002 528.249,402	695	469.100,117 528.246,753	2.874	695	469.100,117 528.246,753	696	469.100,911 528.244,42	2.464	696	469.100,911 528.244,42	697	469.101,073 528.240,818	3.606
697	469.101,073 528.240,818	698	469.100,489 528.236,578	4.28	698	469.100,489 528.236,578	699	469.099,532 528.230,14	6.509	699	469.099,532 528.230,14	700	469.098,894 528.221,237	8.926
700	469.098,894 528.221,237	701	469.100,117 528.215,726	5.645	701	469.100,117 528.215,726	702	469.101,972 528.208,277	7.676	702	469.101,972 528.208,277	703	469.103,562 528.204,62	3.988
703	469.103,562 528.204,62	704	469.105,311 528.199,745	5.179	704	469.105,311 528.199,745	705	469.106,901 528.194,075	5.889	705	469.106,901 528.194,075	706	469.107,274 528.188,987	5.102
706	469.107,274 528.188,987	707	469.106,371 528.186,788	2.377	707	469.106,371 528.186,788	708	469.102,018 528.184,088	5.122	708	469.102,018 528.184,088	709	469.097,06 528.182,436	5.226
709	469.097,06 528.182,436	710	469.092,707 528.181,761	4.405	710	469.092,707 528.181,761	711	469.091,654 528.179,434	2.554	711	469.091,654 528.179,434	712	469.092,557 528.176,959	2.635
712	469.092,557 528.176,959	713	469.094,583 528.173,659	3.872	713	469.094,583 528.173,659	714	469.094,583 528.170,281	3.378	714	469.094,583 528.170,281	715	469.090,378 528.165,779	6.16
715	469.090,378 528.165,779	716	469.087,077 528.164,672	3.482	716	469.087,077 528.164,672	717	469.082,782 528.162,246	4.933	717	469.082,782 528.162,246	718	469.080,355 528.160,446	3.022
718	469.080,355 528.160,446	719	469.079,386 528.155,874	4.674	719	469.079,386 528.155,874	720	469.080,632 528.152,411	3.68	720	469.080,632 528.152,411	721	469.082,782 528.147,909	4.989

Punct început	X / Y	Punct sfârșit	X / Y	Lungime segment	Punct început	X / Y	Punct sfârșit	X / Y	Lungime segment	Punct început	X / Y	Punct sfârșit	X / Y	Lungime segment
721	469.082,782 528.147,909	722	469.084,721 528.144,028	4.338	722	469.084,721 528.144,028	723	469.085,276 528.141,12	2.96	723	469.085,276 528.141,12	724	469.084,721 528.136,27	4.882
724	469.084,721 528.136,27	725	469.080,067 528.136,706	4.674	725	469.080,067 528.136,706	726	469.074,379 528.137,061	5.699	726	469.074,379 528.137,061	727	469.069,82 528.136,8	4.566
727	469.069,82 528.136,8	728	469.065,326 528.136,735	4.494	728	469.065,326 528.136,735	729	469.062,135 528.136,995	3.202	729	469.062,135 528.136,995	730	469.057,826 528.137,518	4.341
730	469.057,826 528.137,518	731	469.057,756 528.141,12	3.603	731	469.057,756 528.141,12	732	469.057,272 528.143,058	1.998	732	469.057,272 528.143,058	733	469.056,232 528.144,861	2.081
733	469.056,232 528.144,861	734	469.054,849 528.146,593	2.216	734	469.054,849 528.146,593	735	469.053,113 528.147,977	2.22	735	469.053,113 528.147,977	736	469.051,104 528.148,809	2.174
736	469.051,104 528.148,809	737	469.049,232 528.149,501	1.996	737	469.049,232 528.149,501	738	469.045,144 528.149,987	4.117	738	469.045,144 528.149,987	739	469.043,065 528.150,471	2.135
739	469.043,065 528.150,471	740	469.041,188 528.151,63	2.206	740	469.041,188 528.151,63	741	469.039,345 528.153,358	2.526	741	469.039,345 528.153,358	742	469.037,502 528.156,235	3.417
742	469.037,502 528.156,235	743	469.036,119 528.158,304	2.489	743	469.036,119 528.158,304	744	469.034,164 528.159,34	2.213	744	469.034,164 528.159,34	745	469.031,517 528.159,571	2.657
745	469.031,517 528.159,571	746	469.028,866 528.159,455	2.654	746	469.028,866 528.159,455	747	469.026,795 528.158,536	2.266	747	469.026,795 528.158,536	748	469.024,608 528.157,729	2.331
748	469.024,608 528.157,729	749	469.023,456 528.155,427	2.574	749	469.023,456 528.155,427	750	469.023,685 528.151,401	4.033	750	469.023,685 528.151,401	751	469.024,719 528.148,179	3.384
751	469.024,719 528.148,179	752	469.026,795 528.140,125	8.317	752	469.026,795 528.140,125	753	469.028,75 528.133,45	6.955	753	469.028,75 528.133,45	754	469.030,133 528.124,821	8.739
754	469.030,133 528.124,821	755	469.031,285 528.118,608	6.319	755	469.031,285 528.118,608	756	469.031,977 528.109,401	9.233	756	469.031,977 528.109,401	757	469.032,32 528.094,686	14.719
757	469.032,32 528.094,686	758	469.033,535 528.085,876	8.893	758	469.033,535 528.085,876	759	469.034,626 528.080,586	5.401	759	469.034,626 528.080,586	760	469.036,927 528.068,453	12.349
760	469.036,927 528.068,453	761	469.037,961 528.057,52	10.982	761	469.037,961 528.057,52	762	469.038,257 528.045,488	12.036	762	469.038,257 528.045,488	763	469.033,298 528.039,269	7.954
763	469.033,298 528.039,269	764	469.030,071 528.020,511	19.034	764	469.030,071 528.020,511	765	469.028,702 528.000,431	20.127	765	469.028,702 528.000,431	766	469.029,297 527.991,073	9.377
766	469.029,297 527.991,073	767	469.027,324 527.960,859	30.278	767	469.027,324 527.960,859	768	469.011,656 527.948,651	19.863	768	469.011,656 527.948,651	769	468.997,561 527.938,224	17.533
769	468.997,561 527.938,224	770	468.984,418 527.926,323	17.731	770	468.984,418 527.926,323	771	468.971,777 527.915,31	16.765	771	468.971,777 527.915,31	772	468.958,988 527.903,818	17.194
772	468.958,988 527.903,818	773	468.952,805 527.896,237	9.783	773	468.952,805 527.896,237	774	468.949,421 527.897,437	3.59	774	468.949,421 527.897,437	775	468.946,203 527.897,817	3.24
775	468.946,203 527.897,817	776	468.941,888 527.897,944	4.317	776	468.941,888 527.897,944	777	468.939,818 527.896,237	2.683	777	468.939,818 527.896,237	778	468.934,581 527.894,111	5.652
778	468.934,581 527.894,111	779	468.930,544 527.894,164	4.037	779	468.930,544 527.894,164	780	468.927,707 527.894,818	2.911	780	468.927,707 527.894,818	781	468.925,472 527.895,582	2.362
781	468.925,472 527.895,582	782	468.923,615 527.895,964	1.896	782	468.923,615 527.895,964	783	468.921,034 527.895,915	2.581	783	468.921,034 527.895,915	784	468.918,055 527.893,68	3.724
784	468.918,055 527.893,68	785	468.913,449 527.890,574	5.555	785	468.913,449 527.890,574	786	468.909,763 527.885,74	6.079	786	468.909,763 527.885,74	787	468.908,152 527.862,498	23.298
787	468.908,152 527.862,498	788	468.907,076 527.859,893	2.818	788	468.907,076 527.859,893	789	468.905,628 527.856,993	3.241	789	468.905,628 527.856,993	790	468.903,417 527.852,314	5.175
790	468.903,417 527.852,314	791	468.902,706 527.846,987	5.374	791	468.902,706 527.846,987	792	468.903,456 527.843,514	3.553	792	468.903,456 527.843,514	793	468.906,295 527.836,702	7.38
793	468.906,295 527.836,702	794	468.910,639 527.831,096	7.092	794	468.910,639 527.831,096	795	468.916,43 527.829,83	5.928	795	468.916,43 527.829,83	796	468.920,411 527.831,096	4.177
796	468.920,411 527.831,096	797	468.929,279 527.831,277	8.87	797	468.929,279 527.831,277	798	468.937,581 527.827,352	9.183	798	468.937,581 527.827,352	799	468.943,305 527.822,069	7.789
799	468.943,305 527.822,069	800	468.951,539 527.814,999	10.853	800	468.951,539 527.814,999	801	468.960,769 527.809,753	10.617	801	468.960,769 527.809,753	802	468.968,189 527.803,423	9.753
802	468.968,189 527.803,423	803	468.976,151 527.799,444	8.901	803	468.976,151 527.799,444	804	468.981,24 527.792,423	8.671	804	468.981,24 527.792,423	805	468.982,654 527.787,533	5.09
805	468.982,654 527.787,533	806	468.983,831 527.782,781	4.896	806	468.983,831 527.782,781	807	468.984,811 527.778,225	4.66	807	468.984,811 527.778,225	808	468.986,036 527.773,718	4.671
808	468.986,036 527.773,718	809	468.987,409 527.770,338	3.648	809	468.987,409 527.770,338	810	468.986,821 527.767,79	2.615	810	468.986,821 527.767,79	811	468.984,166 527.762,128	6.254
811	468.984,166 527.762,128	812	468.982,107 527.759,188	3.589	812	468.982,107 527.759,188	813	468.979,313 527.754,731	5.26	813	468.979,313 527.754,731	814	468.976,372 527.750,272	5.342
814	468.976,372 527.750,272	815	468.973,234 527.746,353	5.021	815	468.973,234 527.746,353	816	468.968,523 527.739,469	8.342	816	468.968,523 527.739,469	817	468.965,435 527.734,618	5.75
817	468.965,435 527.734,618	818	468.960,974 527.726,829	8.976	818	468.960,974 527.726,829	819	468.957,935 527.721,489	6.144	819	468.957,935 527.721,489	820	468.954,299 527.715,822	6.733

Punct început	X / Y	Punct sfârșit	X / Y	Lungime segment	Punct început	X / Y	Punct sfârșit	X / Y	Lungime segment	Punct început	X / Y	Punct sfârșit	X / Y	Lungime segment
820	468.954,299 527.715,822	821	468.952,878 527.712,589	3.532	821	468.952,878 527.712,589	822	468.949,692 527.706,563	6.816	822	468.949,692 527.706,563	823	468.946,211 527.701,174	6.416
823	468.946,211 527.701,174	824	468.941,282 527.691,543	10.819	824	468.941,282 527.691,543	825	468.938,938 527.689,234	3.29	825	468.938,938 527.689,234	826	468.936,906 527.685,417	4.324
826	468.936,906 527.685,417	827	468.917,593 527.694,677	21.418	827	468.917,593 527.694,677	828	468.884,616 527.694,994	32.979	828	468.884,616 527.694,994	829	468.855,761 527.676,609	34.214
829	468.855,761 527.676,609	830	468.834,833 527.656,005	29.368	830	468.834,833 527.656,005	831	468.819,296 527.636,987	24.558	831	468.819,296 527.636,987	832	468.813,956 527.591,644	45.656
832	468.813,956 527.591,644	833	468.818,027 527.551,719	40.132	833	468.818,027 527.551,719	834	468.824,525 527.512,957	39.303	834	468.824,525 527.512,957	835	468.823,954 527.508,022	4.968
835	468.823,954 527.508,022	836	468.824,223 527.504,848	3.185	836	468.824,223 527.504,848	837	468.824,562 527.501,449	3.416	837	468.824,562 527.501,449	838	468.825,807 527.497,766	3.888
838	468.825,807 527.497,766	839	468.829,235 527.490,801	7.763	839	468.829,235 527.490,801	840	468.834,005 527.484,242	8.11	840	468.834,005 527.484,242	841	468.840,93 527.477,603	9.593
841	468.840,93 527.477,603	842	468.844,706 527.474,097	5.153	842	468.844,706 527.474,097	843	468.847,552 527.470,802	4.354	843	468.847,552 527.470,802	844	468.853,604 527.463,027	9.853
844	468.853,604 527.463,027	845	468.857,504 527.460,164	4.838	845	468.857,504 527.460,164	846	468.866,105 527.454,48	10.309	846	468.866,105 527.454,48	847	468.874,367 527.449,997	9.4
847	468.874,367 527.449,997	848	468.880,332 527.446,804	6.766	848	468.880,332 527.446,804	849	468.889,233 527.442,355	9.951	849	468.889,233 527.442,355	850	468.896,706 527.437,842	8.73
850	468.896,706 527.437,842	851	468.917,413 527.424,312	24.735	851	468.917,413 527.424,312	852	468.920,255 527.423,059	3.106	852	468.920,255 527.423,059	853	468.924,287 527.421,019	4.519
853	468.924,287 527.421,019	854	468.927,796 527.418,263	4.462	854	468.927,796 527.418,263	855	468.934,911 527.413,422	8.606	855	468.934,911 527.413,422	856	468.941,912 527.406,928	9.549
856	468.941,912 527.406,928	857	468.946,546 527.400,465	7.953	857	468.946,546 527.400,465	858	468.956,851 527.393,683	12.336	858	468.956,851 527.393,683	859	468.959,991 527.390,373	4.562
859	468.959,991 527.390,373	860	468.961,914 527.388,159	2.933	860	468.961,914 527.388,159	861	468.964,543 527.386,2	3.279	861	468.964,543 527.386,2	862	468.966,466 527.383,737	3.125
862	468.966,466 527.383,737	863	468.969,796 527.381,017	4.3	863	468.969,796 527.381,017	864	468.972,847 527.378,303	4.083	864	468.972,847 527.378,303	865	468.982,738 527.368,77	13.737
865	468.982,738 527.368,77	866	468.987,017 527.366,107	5.04	866	468.987,017 527.366,107	867	468.992,589 527.362,555	6.608	867	468.992,589 527.362,555	868	468.999,775 527.361,587	7.251
868	468.999,775 527.361,587	869	469.004,781 527.359,811	5.312	869	469.004,781 527.359,811	870	469.010,061 527.356,633	6.163	870	469.010,061 527.356,633	871	469.015,087 527.354,258	5.559
871	469.015,087 527.354,258	872	469.019,892 527.352,712	5.048	872	469.019,892 527.352,712	873	469.025,725 527.351,225	6.02	873	469.025,725 527.351,225	874	469.034,365 527.349,288	8.854
874	469.034,365 527.349,288	875	469.038,251 527.347,339	4.347	875	469.038,251 527.347,339	876	469.042,406 527.342,076	6.705	876	469.042,406 527.342,076	877	469.044,034 527.337,55	4.81
877	469.044,034 527.337,55	878	469.046,783 527.333,486	4.906	878	469.046,783 527.333,486	879	469.046,879 527.333,374	0.148	879	469.046,879 527.333,374	880	469.046,878 527.330,267	3.107
880	469.046,878 527.330,267	881	469.047,068 527.326,931	3.341	881	469.047,068 527.326,931	882	469.047,262 527.323,216	3.72	882	469.047,262 527.323,216	883	469.047,034 527.319,2	4.022
883	469.047,034 527.319,2	884	469.046,744 527.315,162	4.048	884	469.046,744 527.315,162	885	469.046,772 527.311,211	3.951	885	469.046,772 527.311,211	886	469.044,248 527.295,3	16.11
886	469.044,248 527.295,3	887	469.042,302 527.287,427	8.11	887	469.042,302 527.287,427	888	469.038,708 527.279,713	8.51	888	469.038,708 527.279,713	889	469.036,366 527.274,068	6.112
889	469.036,366 527.274,068	890	469.034,16 527.269,559	5.02	890	469.034,16 527.269,559	891	469.030,985 527.265,097	5.476	891	469.030,985 527.265,097	892	469.029,774 527.261,94	3.381
892	469.029,774 527.261,94	893	469.028,61 527.259,451	2.748	893	469.028,61 527.259,451	894	469.028,563 527.259,351	0.11	894	469.028,563 527.259,351	895	469.027,513 527.256,114	3.403
895	469.027,513 527.256,114	896	469.026,886 527.253,149	3.031	896	469.026,886 527.253,149	897	469.025,214 527.250,31	3.295	897	469.025,214 527.250,31	898	469.023,962 527.248,347	2.328
898	469.023,962 527.248,347	899	469.022,791 527.245,048	3.501	899	469.022,791 527.245,048	900	469.021,705 527.240,58	4.598	900	469.021,705 527.240,58	901	469.020,739 527.235,622	5.051
901	469.020,739 527.235,622	902	469.020,405 527.233,034	2.609	902	469.020,405 527.233,034	903	469.019,82 527.229,4	3.681	903	469.019,82 527.229,4	904	469.018,274 527.224,932	4.728
904	469.018,274 527.224,932	905	469.016,561 527.220,965	4.321	905	469.016,561 527.220,965	906	469.015,182 527.217,834	3.421	906	469.015,182 527.217,834	907	469.015,224 527.214,994	2.84
907	469.015,224 527.214,994	908	469.016,018 527.213,073	2.079	908	469.016,018 527.213,073	909	469.016,77 527.210,943	2.259	909	469.016,77 527.210,943	910	469.017,522 527.207,609	3.418
910	469.017,522 527.207,609	911	469.017,648 527.204,812	2.8	911	469.017,648 527.204,812	912	469.017,23 527.199,383	5.445	912	469.017,23 527.199,383	913	469.016,812 527.194,664	4.737
913	469.016,812 527.194,664	914	469.017,063 527.188,442	6.227	914	469.017,063 527.188,442	915	469.016,517 527.185,619	2.875	915	469.016,517 527.185,619	916	469.015,556 527.182,027	3.718
916	469.015,556 527.182,027	917	469.015,055 527.178,436	3.626	917	469.015,055 527.178,436	918	469.014,762 527.174,386	4.061	918	469.014,762 527.174,386	919	469.014,846 527.170,669	3.718

Punct început	X / Y	Punct sfârșit	X / Y	Lungime segment	Punct început	X / Y	Punct sfârșit	X / Y	Lungime segment	Punct început	X / Y	Punct sfârșit	X / Y	Lungime segment
919	469.014,846 527.170,669	920	469.015,18 527.167,12	3.565	920	469.015,18 527.167,12	921	469.015,047 527.163,417	3.705	921	469.015,047 527.163,417	922	469.014,587 527.160,558	2.896
922	469.014,587 527.160,558	923	469.013,173 527.157,6	3.279	923	469.013,173 527.157,6	924	469.011,2 527.154,873	3.366	924	469.011,2 527.154,873	925	469.009,425 527.151,652	3.678
925	469.009,425 527.151,652	926	469.008,537 527.148,564	3.213	926	469.008,537 527.148,564	927	469.008,339 527.145,344	3.226	927	469.008,339 527.145,344	928	469.007,255 527.144,259	1.534
928	469.007,255 527.144,259	929	469.004,92 527.144,62	2.363	929	469.004,92 527.144,62	930	469.002,881 527.146,263	2.619	930	469.002,881 527.146,263	931	469.001,971 527.147,874	1.85
931	469.001,971 527.147,874	932	469.000,144 527.149,427	2.398	932	469.000,144 527.149,427	933	468.996,152 527.153,508	5.709	933	468.996,152 527.153,508	934	468.995,147 527.154,311	1.286
934	468.995,147 527.154,311	935	468.993,96 527.155,206	1.487	935	468.993,96 527.155,206	936	468.992,79 527.155,919	1.37	936	468.992,79 527.155,919	937	468.991,255 527.156,394	1.607
937	468.991,255 527.156,394	938	468.989,501 527.156,832	1.808	938	468.989,501 527.156,832	939	468.987,581 527.156,978	1.926	939	468.987,581 527.156,978	940	468.985,526 527.156,645	2.082
940	468.985,526 527.156,645	941	468.983,041 527.155,878	2.601	941	468.983,041 527.155,878	942	468.980,281 527.155,093	2.869	942	468.980,281 527.155,093	943	468.977,375 527.154,399	2.988
943	468.977,375 527.154,399	944	468.973,311 527.153,213	4.234	944	468.973,311 527.153,213	945	468.968,341 527.152,576	5.011	945	468.968,341 527.152,576	946	468.967,884 527.152,518	0.461
946	468.967,884 527.152,518	947	468.963,431 527.152,379	4.455	947	468.963,431 527.152,379	948	468.942,141 527.151,266	21.31 9	948	468.942,141 527.151,266	949	468.937,271 527.152,1	4.941
949	468.937,271 527.152,1	950	468.930,314 527.152,795	6.992	950	468.930,314 527.152,795	951	468.925,305 527.152,518	5.017	951	468.925,305 527.152,518	952	468.917,651 527.151,823	7.685
952	468.917,651 527.151,823	953	468.912,642 527.151,266	5.04	953	468.912,642 527.151,266	954	468.912,191 527.152,185	1.024	954	468.912,191 527.152,185	955	468.912,191 527.154,238	2.053
955	468.912,191 527.154,238	956	468.914,029 527.156,292	2.756	956	468.914,029 527.156,292	957	468.916,949 527.157,643	3.217	957	468.916,949 527.157,643	958	468.919,706 527.159,102	3.119
958	468.919,706 527.159,102	959	468.922,958 527.160,966	3.748	959	468.922,958 527.160,966	960	468.928,041 527.163,56	5.707	960	468.928,041 527.163,56	961	468.932,204 527.165,938	4.794
961	468.932,204 527.165,938	962	468.938,531 527.170,044	7.543	962	468.938,531 527.170,044	963	468.939,667 527.171,773	2.069	963	468.939,667 527.171,773	964	468.940,531 527.173,773	2.179
964	468.940,531 527.173,773	965	468.940,585 527.176,096	2.324	965	468.940,585 527.176,096	966	468.940,315 527.178,906	2.823	966	468.940,315 527.178,906	967	468.940,909 527.181,338	2.503
967	468.940,909 527.181,338	968	468.941,612 527.183,013	1.817	968	468.941,612 527.183,013	969	468.941,612 527.184,904	1.891	969	468.941,612 527.184,904	970	468.940,639 527.186,849	2.175
970	468.940,639 527.186,849	971	468.939,274 527.188,997	2.545	971	468.939,274 527.188,997	972	468.936,787 527.190,726	3.029	972	468.936,787 527.190,726	973	468.932,732 527.193,86	5.125
973	468.932,732 527.193,86	974	468.929,001 527.196,184	4.396	974	468.929,001 527.196,184	975	468.926,73 527.198,886	3.53	975	468.926,73 527.198,886	976	468.925,162 527.201,048	2.671
976	468.925,162 527.201,048	977	468.923,919 527.203,965	3.171	977	468.923,919 527.203,965	978	468.923,215 527.205,965	2.12	978	468.923,215 527.205,965	979	468.922,621 527.208,505	2.609
979	468.922,621 527.208,505	980	468.922,512 527.210,99	2.487	980	468.922,512 527.210,99	981	468.922,782 527.213,692	2.715	981	468.922,782 527.213,692	982	468.923,161 527.216,394	2.728
982	468.923,161 527.216,394	983	468.923,987 527.218,861	2.602	983	468.923,987 527.218,861	984	468.925,339 527.221,455	2.925	984	468.925,339 527.221,455	985	468.927,502 527.224,373	3.632
985	468.927,502 527.224,373	986	468.929,503 527.226,966	3.275	986	468.929,503 527.226,966	987	468.932,314 527.230,75	4.714	987	468.932,314 527.230,75	988	468.934,855 527.234,748	4.737
988	468.934,855 527.234,748	989	468.937,451 527.238,747	4.768	989	468.937,451 527.238,747	990	468.940,749 527.243,124	5.48	990	468.940,749 527.243,124	991	468.943,086 527.246,835	4.386
991	468.943,086 527.246,835	992	468.945,953 527.250,347	4.534	992	468.945,953 527.250,347	993	468.948,818 527.254,347	4.92	993	468.948,818 527.254,347	994	468.950,656 527.258,67	4.698
994	468.950,656 527.258,67	995	468.952,279 527.263,101	4.719	995	468.952,279 527.263,101	996	468.953,577 527.267,424	4.514	996	468.953,577 527.267,424	997	468.954,279 527.270,828	3.476
997	468.954,279 527.270,828	998	468.953,792 527.273,043	2.268	998	468.953,792 527.273,043	999	468.951,954 527.274,88	2.599	999	468.951,954 527.274,88	1000	468.948,138 527.276,909	4.322
1000	468.948,138 527.276,909	1001	468.945,542 527.278,314	2.952	1001	468.945,542 527.278,314	1002	468.941,0 527.280,422	5.007	1002	468.941,0 527.280,422	1003	468.937,378 527.282,692	4.275
1003	468.937,378 527.282,692	1004	468.934,404 527.284,529	3.496	1004	468.934,404 527.284,529	1005	468.928,402 527.288,149	7.009	1005	468.928,402 527.288,149	1006	468.925,266 527.289,121	3.283
1006	468.925,266 527.289,121	1007	468.921,319 527.289,068	3.947	1007	468.921,319 527.289,068	1008	468.917,48 527.288,797	3.849	1008	468.917,48 527.288,797	1009	468.914,29 527.288,041	3.278
1009	468.914,29 527.288,041	1010	468.910,776 527.287,393	3.573	1010	468.910,776 527.287,393	1011	468.905,554 527.286,466	5.304	1011	468.905,554 527.286,466	1012	468.899,877 527.285,223	5.811
1012	468.899,877 527.285,223	1013	468.894,903 527.284,628	5.009	1013	468.894,903 527.284,628	1014	468.886,955 527.283,115	8.091	1014	468.886,955 527.283,115	1015	468.880,79 527.281,873	6.289
1015	468.880,79 527.281,873	1016	468.876,951 527.281,224	3.893	1016	468.876,951 527.281,224	1017	468.871,436 527.280,468	5.567	1017	468.871,436 527.280,468	1018	468.867,544 527.279,603	3.987

Punct început	X / Y	Punct sfârșit	X / Y	Lungime segment	Punct început	X / Y	Punct sfârșit	X / Y	Lungime segment	Punct început	X / Y	Punct sfârșit	X / Y	Lungime segment
1018	468.867,544 527.279,603	1019	468.864,515 527.279,225	3.052	1019	468.864,515 527.279,225	1020	468.861,163 527.279,009	3.359	1020	468.861,163 527.279,009	1021	468.859,109 527.279,009	2.054
1021	468.859,109 527.279,009	1022	468.856,675 527.279,657	2.519	1022	468.856,675 527.279,657	1023	468.853,268 527.280,846	3.609	1023	468.853,268 527.280,846	1024	468.850,511 527.281,764	2.906
1024	468.850,511 527.281,764	1025	468.847,266 527.283,926	3.899	1025	468.847,266 527.283,926	1026	468.844,036 527.285,954	3.814	1026	468.844,036 527.285,954	1027	468.841,063 527.287,521	3.361
1027	468.841,063 527.287,521	1028	468.838,034 527.290,007	3.919	1028	468.838,034 527.290,007	1029	468.834,033 527.293,357	5.218	1029	468.834,033 527.293,357	1030	468.830,896 527.295,086	3.582
1030	468.830,896 527.295,086	1031	468.827,436 527.297,464	4.198	1031	468.827,436 527.297,464	1032	468.824,516 527.300,003	3.869	1032	468.824,516 527.300,003	1033	468.822,03 527.302,759	3.712
1033	468.822,03 527.302,759	1034	468.820,029 527.305,677	3.538	1034	468.820,029 527.305,677	1035	468.818,028 527.307,785	2.906	1035	468.818,028 527.307,785	1036	468.816,136 527.311,73	4.375
1036	468.816,136 527.311,73	1037	468.815,375 527.315,111	3.466	1037	468.815,375 527.315,111	1038	468.813,591 527.319,704	4.927	1038	468.813,591 527.319,704	1039	468.811,482 527.323,594	4.425
1039	468.811,482 527.323,594	1040	468.808,995 527.326,729	4.002	1040	468.808,995 527.326,729	1041	468.806,75 527.330,844	4.688	1041	468.806,75 527.330,844	1042	468.805,698 527.331,43	1.204
1042	468.805,698 527.331,43	1043	468.803,372 527.331,917	2.376	1043	468.803,372 527.331,917	1044	468.801,263 527.331,754	2.115	1044	468.801,263 527.331,754	1045	468.799,749 527.329,701	2.551
1045	468.799,749 527.329,701	1046	468.799,747 527.325,614	4.087	1046	468.799,747 527.325,614	1047	468.801,478 527.323,075	3.073	1047	468.801,478 527.323,075	1048	468.802,884 527.319,888	3.483
1048	468.802,884 527.319,888	1049	468.804,559 527.317,509	2.91	1049	468.804,559 527.317,509	1050	468.806,019 527.314,321	3.506	1050	468.806,019 527.314,321	1051	468.806,938 527.310,214	4.209
1051	468.806,938 527.310,214	1052	468.808,824 527.294,615	15.713	1052	468.808,824 527.294,615	1053	468.800,569 527.282,549	14.62	1053	468.800,569 527.282,549	1054	468.788,504 527.273,024	15.372
1054	468.788,504 527.273,024	1055	468.778,132 527.266,886	12.052	1055	468.778,132 527.266,886	1056	468.762,68 527.261,594	16.333	1056	468.762,68 527.261,594	1057	468.754,214 527.263,923	8.781
1057	468.754,214 527.263,923	1058	468.745,648 527.266,576	8.967	1058	468.745,648 527.266,576	1059	468.750,192 527.257,149	10.465	1059	468.750,192 527.257,149	1060	468.743,339 527.244,053	14.781
1060	468.743,339 527.244,053	1061	468.740,561 527.226,193	18.075	1061	468.740,561 527.226,193	1062	468.736,196 527.204,365	22.26	1062	468.736,196 527.204,365	1063	468.736,593 527.180,949	23.419
1063	468.736,593 527.180,949	1064	468.721,115 527.150,787	33.902	1064	468.721,115 527.150,787	1065	468.697,302 527.092,446	63.014	1065	468.697,302 527.092,446	1066	468.684,999 527.061,49	33.311
1066	468.684,999 527.061,49	1067	468.672,544 527.038,278	26.342	1067	468.672,544 527.038,278	1068	468.665,29 527.036,988	7.368	1068	468.665,29 527.036,988	1069	468.642,524 527.023,795	26.312
1069	468.642,524 527.023,795	1070	468.619,061 527.007,777	28.409	1070	468.619,061 527.007,777	1071	468.599,223 526.993,858	24.234	1071	468.599,223 526.993,858	1072	468.589,495 526.987,565	11.586
1072	468.589,495 526.987,565	1073	468.565,621 526.971,671	28.681	1073	468.565,621 526.971,671	1074	468.500,253 526.952,311	68.175	1074	468.500,253 526.952,311	1075	468.491,356 526.953,119	8.934
1075	468.491,356 526.953,119	1076	468.475,315 526.959,317	17.197	1076	468.475,315 526.959,317	1077	468.460,136 526.972,293	19.969	1077	468.460,136 526.972,293	1078	468.440,716 526.982,647	22.008
1078	468.440,716 526.982,647	1079	468.424,493 526.991,329	18.4	1079	468.424,493 526.991,329	1080	468.404,776 526.999,415	21.311	1080	468.404,776 526.999,415	1081	468.364,529 527.027,48	49.066
1081	468.364,529 527.027,48	1082	468.350,816 527.035,678	15.977	1082	468.350,816 527.035,678	1083	468.344,198 527.041,744	8.977	1083	468.344,198 527.041,744	1084	468.337,745 527.047,254	8.485
1084	468.337,745 527.047,254	1085	468.331,965 527.051,958	7.452	1085	468.331,965 527.051,958	1086	468.321,747 527.058,677	12.229	1086	468.321,747 527.058,677	1087	468.311,933 527.064,456	11.389
1087	468.311,933 527.064,456	1088	468.302,502 527.066,9	9.743	1088	468.302,502 527.066,9	1089	468.284,219 527.069,588	18.48	1089	468.284,219 527.069,588	1090	468.264,322 527.071,469	19.986
1090	468.264,322 527.071,469	1091	468.239,109 527.067,231	25.567	1091	468.239,109 527.067,231	1092	468.219,118 527.066,758	19.997	1092	468.219,118 527.066,758	1093	468.204,998 527.065,975	14.156
1093	468.204,998 527.065,975	1094	468.184,83 527.066,001	20.17	1094	468.184,83 527.066,001	1095	468.153,517 527.063,147	31.443	1095	468.153,517 527.063,147	1096	468.105,93 527.060,584	47.656
1096	468.105,93 527.060,584	1097	468.089,273 527.060,458	16.657	1097	468.089,273 527.060,458	1098	468.087,135 527.062,399	2.888	1098	468.087,135 527.062,399	1099	468.084,54 527.076,46	14.298
1099	468.084,54 527.076,46	1100	468.074,544 527.057,863	21.113	1100	468.074,544 527.057,863	1101	468.059,092 527.035,835	26.907	1101	468.059,092 527.035,835	1102	468.039,241 527.026,588	21.899
1102	468.039,241 527.026,588	1103	468.041,828 527.018,834	8.174	1103	468.041,828 527.018,834	1104	468.050,867 527.007,171	14.756	1104	468.050,867 527.007,171	1105	468.065,164 526.997,644	17.18
1105	468.065,164 526.997,644	1106	468.080,498 526.992,889	16.054	1106	468.080,498 526.992,889	1107	468.097,0 526.990,44	16.683	1107	468.097,0 526.990,44	1108	468.112,117 526.985,681	15.848
1108	468.112,117 526.985,681	1109	468.116,832 526.984,196	4.943	1109	468.116,832 526.984,196	1110	468.157,187 526.972,602	41.987	1110	468.157,187 526.972,602	1111	468.175,77 526.965,767	19.8
1111	468.175,77 526.965,767	1112	468.177,61 526.965,09	1.961	1112	468.177,61 526.965,09	1113	468.197,755 526.959,263	20.971	1113	468.197,755 526.959,263	1114	468.233,547 526.940,203	40.551
1114	468.233,547 526.940,203	1115	468.254,629 526.929,231	23.766	1115	468.254,629 526.929,231	1116	468.287,907 526.903,458	42.091	1116	468.287,907 526.903,458	1117	468.314,39 526.884,65	32.482

Punct început	X / Y	Punct sfârșit	X / Y	Lungime segment	Punct început	X / Y	Punct sfârșit	X / Y	Lungime segment	Punct început	X / Y	Punct sfârșit	X / Y	Lungime segment
1117	468.314,39 526.884,65	1118	468.326,843 526.872,185	17.62	1118	468.326,843 526.872,185	1119	468.339,039 526.859,124	17.87	1119	468.339,039 526.859,124	1120	468.360,47 526.842,754	26.968
1120	468.360,47 526.842,754	1121	468.383,991 526.826,385	28.656	1121	468.383,991 526.826,385	1122	468.413,63 526.806,466	35.71	1122	468.413,63 526.806,466	1123	468.416,583 526.804,978	3.307
1123	468.416,583 526.804,978	1124	468.435,601 526.795,398	21.295	1124	468.435,601 526.795,398	1125	468.527,221 526.738,94	107.618	1125	468.527,221 526.738,94	1126	468.536,386 526.716,206	24.512
1126	468.536,386 526.716,206	1127	468.529,883 526.695,827	21.391	1127	468.529,883 526.695,827	1128	468.532,507 526.687,382	8.843	1128	468.532,507 526.687,382	1129	468.535,973 526.681,399	6.914
1129	468.535,973 526.681,399	1130	468.551,476 526.665,498	22.208	1130	468.551,476 526.665,498	1131	468.535,966 526.658,794	16.897	1131	468.535,966 526.658,794	1132	468.541,06 526.633,633	25.671
1132	468.541,06 526.633,633	1133	468.540,3 526.618,846	14.807	1133	468.540,3 526.618,846	1134	468.536,267 526.610,878	8.931	1134	468.536,267 526.610,878	1135	468.538,398 526.608,298	3.346
1135	468.538,398 526.608,298	1136	468.540,162 526.583,266	25.094	1136	468.540,162 526.583,266	1137	468.549,224 526.561,198	23.856	1137	468.549,224 526.561,198	1138	468.551,353 526.557,937	3.894
1138	468.551,353 526.557,937	1139	468.570,49 526.527,852	35.656	1139	468.570,49 526.527,852	1140	468.571,112 526.526,906	1.132	1140	468.571,112 526.526,906	1141	468.572,025 526.525,467	1.704
1141	468.572,025 526.525,467	1142	468.575,596 526.517,95	8.322	1142	468.575,596 526.517,95	1143	468.585,387 526.545,877	29.594	1143	468.585,387 526.545,877	1144	468.585,635 526.546,586	0.751
1144	468.585,635 526.546,586	1145	468.590,439 526.580,195	33.951	1145	468.590,439 526.580,195	1146	468.624,43 526.616,268	49.565	1146	468.624,43 526.616,268	1147	468.642,198 526.628,679	21.673
1147	468.642,198 526.628,679	1148	468.649,83 526.628,313	7.641	1148	468.649,83 526.628,313	1149	468.655,131 526.624,263	6.671	1149	468.655,131 526.624,263	1150	468.652,908 526.590,547	33.789
1150	468.652,908 526.590,547	1151	468.658,602 526.571,706	19.683	1151	468.658,602 526.571,706	1152	468.664,826 526.551,113	21.513	1152	468.664,826 526.551,113	1153	468.669,694 526.546,707	6.566
1153	468.669,694 526.546,707	1154	468.743,11 526.480,265	99.017	1154	468.743,11 526.480,265	1155	468.784,227 526.460,296	45.71	1155	468.784,227 526.460,296	1156	468.792,03 526.479,796	21.003
1156	468.792,03 526.479,796	1157	468.796,819 526.492,699	13.763	1157	468.796,819 526.492,699	1158	468.819,099 526.485,415	23.44	1158	468.819,099 526.485,415	1159	468.854,552 526.482,815	35.548
1159	468.854,552 526.482,815	1160	468.908,324 526.479,702	53.862	1160	468.908,324 526.479,702	1161	468.951,508 526.479,079	43.188	1161	468.951,508 526.479,079	1162	468.966,042 526.482,607	14.956
1162	468.966,042 526.482,607	1163	468.984,935 526.494,851	22.514	1163	468.984,935 526.494,851	1164	469.006,031 526.511,939	27.148	1164	469.006,031 526.511,939	1165	469.043,458 526.547,693	51.76
1165	469.043,458 526.547,693	1166	469.068,962 526.567,557	32.327	1166	469.068,962 526.567,557	1167	469.088,835 526.582,454	24.837	1167	469.088,835 526.582,454	1168	469.102,184 526.592,551	16.738
1168	469.102,184 526.592,551	1169	469.137,578 526.605,577	37.715	1169	469.137,578 526.605,577	1170	469.151,403 526.617,591	18.316	1170	469.151,403 526.617,591	1171	469.171,435 526.642,079	31.638
1171	469.171,435 526.642,079	1172	469.184,234 526.662,557	24.149	1172	469.184,234 526.662,557	1173	469.182,962 526.677,451	14.948	1173	469.182,962 526.677,451	1174	469.180,748 526.706,83	29.462
1174	469.180,748 526.706,83	1175	469.179,836 526.734,114	27.299	1175	469.179,836 526.734,114	1176	469.191,639 526.761,237	29.58	1176	469.191,639 526.761,237	1177	469.206,771 526.802,991	44.411
1177	469.206,771 526.802,991	1178	469.217,415 526.831,686	30.606	1178	469.217,415 526.831,686	1179	469.219,228 526.867,56	35.92	1179	469.219,228 526.867,56	1180	469.228,839 526.890,447	24.823
1180	469.228,839 526.890,447	1181	469.236,791 526.901,815	13.873	1181	469.236,791 526.901,815	1182	469.241,43 526.907,885	7.64	1182	469.241,43 526.907,885	1183	469.243,828 526.912,003	4.765
1183	469.243,828 526.912,003	1184	469.247,112 526.917,623	6.509	1184	469.247,112 526.917,623	1185	469.252,433 526.929,724	13.219	1185	469.252,433 526.929,724	1186	469.258,533 526.948,379	19.627
1186	469.258,533 526.948,379	1187	469.265,66 526.971,001	23.718	1187	469.265,66 526.971,001	1188	469.267,674 526.980,465	9.676	1188	469.267,674 526.980,465	1189	469.266,705 526.987,715	7.314
1189	469.266,705 526.987,715	1190	469.265,138 526.998,177	10.579	1190	469.265,138 526.998,177	1191	469.290,051 527.005,929	26.091	1191	469.290,051 527.005,929			

** Lungimile segmentelor sunt determinate în planul de proiecție Stereo 70 și sunt rotunjite la 1 milimetru.

*** Distanța dintre puncte este formată din segmente cumulate ce sunt mai mici decât valoarea 1 milimetru.

**DATE DESPRE IMOBILUL NR. 2189**

Oficiul de Cadastru și Publicitate Imobiliară SIBIU
Biroul de Cadastru și Publicitate Imobiliară Medias

A. Partea I. Descrierea imobilului

TEREN Necunoscut

Adresa: Loc. Prod, Jud. Sibiu

Nr. Crt	Nr cadastral Nr. topografic	Suprafața* (mp)	Observații / Referințe
A1		Din acte: 2.713.000 Masurata: 926.313	Sector cadastral:14 Teren neimprejmuit;

B. Partea II. Proprietari și acte

Inscrieri privitoare la dreptul de proprietate și alte drepturi reale		Referințe
/		
Act Administrativ nr. 132, din 13/06/2002 emis de CJSDPAT SIBIU;		
B1	Intabulare, drept de PROPRIETATE, Legea 1/2000 - paduri, dobandit prin Reconstituire, cota actuala 1/1, cota initiala 1/1 1) COMUNA HOGHILAG, CIF:999999999999	A1

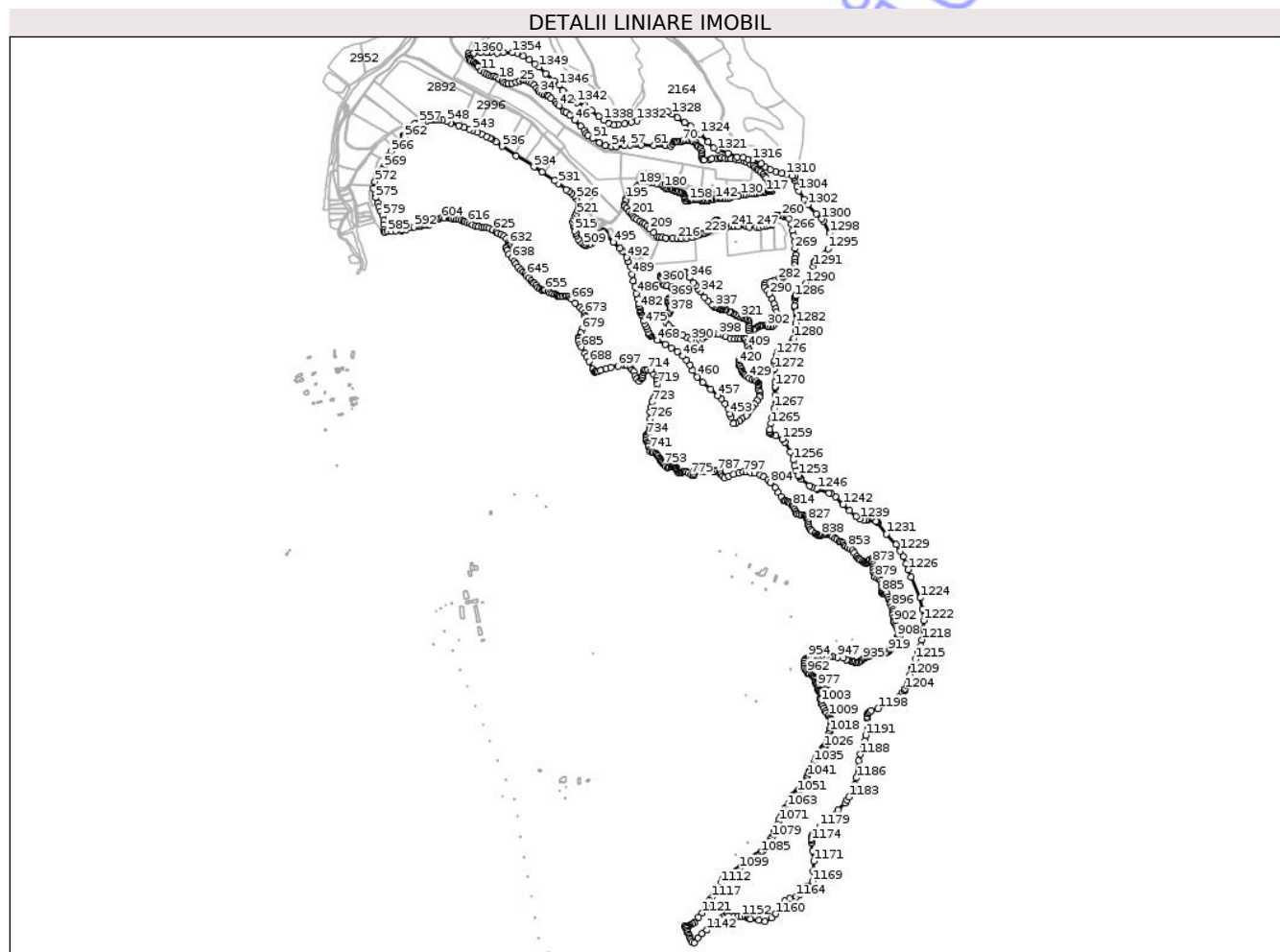
C. Partea III. SARCINI .

Inscrieri privind dezmembramintele dreptului de proprietate, drepturi reale de garanție și sarcini	Referințe
NU SUNT	

Teren

Nr cadastral	Suprafața (mp)*	Observații / Referințe
	Din acte: 2.713.000 Masurata: 926.313	

* Suprafața este determinată în planul de proiecție Stereo 70.



Date referitoare la teren

Crt	Categorie folosință	Intra vilan	Suprafața (mp)	Tarla	Parcelă	Nr. topo	Observații / Referințe
1	padure	NU	190.386	10	262/1	-	UP1 UA 125%, UA124; Restul de suprafață se regăsește la ID 2139, 2157, 2158, 2163, 2167, 2175
2	drum	NU	369	10	261	-	UP1 UA 121%
3	padure	NU	435.800	4	84/3	-	UP1 UA120%
4	drum	NU	486	4	122	-	UP1 UA 121%
5	padure	NU	298.566	5	120	-	UP1 UA 120%,UA121%
6	padure	DA	706	5	120	-	UP1 UA 120%

Lungime Segmente

1) Valorile lungimilor segmentelor sunt obținute din proiecție în plan.

Punct început	X / Y	Punct sfârșit	X / Y	Lungime segment	Punct început	X / Y	Punct sfârșit	X / Y	Lungime segment	Punct început	X / Y	Punct sfârșit	X / Y	Lungime segment
1	473.670,716 529.802,528	2	473.671,979 529.793,874	8.746	2	473.671,979 529.793,874	3	473.673,06 529.789,007	4.986	3	473.673,06 529.789,007	4	473.673,782 529.782,878	6.171
4	473.673,782 529.782,878	5	473.677,568 529.778,552	5.749	5	473.677,568 529.778,552	6	473.685,146 529.774,406	8.638	6	473.685,146 529.774,406	7	473.691,279 529.769,899	7.611
7	473.691,279 529.769,899	8	473.695,427 529.768,277	4.454	8	473.695,427 529.768,277	9	473.700,657 529.763,95	6.788	9	473.700,657 529.763,95	10	473.702,642 529.760,345	4.115
10	473.702,642 529.760,345	11	473.713,145 529.746,986	16.99 3	11	473.713,145 529.746,986	12	473.721,719 529.739,246	11.55 1	12	473.721,719 529.739,246	13	473.730,571 529.733,164	10.74
13	473.730,571 529.733,164	14	473.739,147 529.729,017	9.526	14	473.739,147 529.729,017	15	473.748,552 529.727,081	9.602	15	473.748,552 529.727,081	16	473.756,021 529.727,081	7.469
16	473.756,021 529.727,081	17	473.763,767 529.724,04	8.322	17	473.763,767 529.724,04	18	473.773,449 529.717,958	11.43 4	18	473.773,449 529.717,958	19	473.782,854 529.711,599	11.35 3
19	473.782,854 529.711,599	20	473.789,217 529.705,241	8.995	20	473.789,217 529.705,241	21	473.796,409 529.702,753	7.61	21	473.796,409 529.702,753	22	473.803,602 529.702,753	7.193
22	473.803,602 529.702,753	23	473.815,497 529.704,411	12.01	23	473.815,497 529.704,411	24	473.829,05 529.707,729	13.95 3	24	473.829,05 529.707,729	25	473.841,775 529.711,046	13.15
25	473.841,775 529.711,046	26	473.850,352 529.713,258	8.858	26	473.850,352 529.713,258	27	473.856,713 529.713,811	6.385	27	473.856,713 529.713,811	28	473.865,567 529.711,323	9.197
28	473.865,567 529.711,323	29	473.873,589 529.708,005	8.681	29	473.873,589 529.708,005	30	473.880,505 529.703,029	8.52	30	473.880,505 529.703,029	31	473.888,526 529.698,054	9.439
31	473.888,526 529.698,054	32	473.896,548 529.687,825	12.99 9	32	473.896,548 529.687,825	33	473.902,912 529.679,807	10.23 7	33	473.902,912 529.679,807	34	473.908,72 529.673,172	8.818
34	473.908,72 529.673,172	35	473.916,742 529.667,919	9.589	35	473.916,742 529.667,919	36	473.922,828 529.666,26	6.308	36	473.922,828 529.666,26	37	473.931,402 529.663,219	9.097
37	473.931,402 529.663,219	38	473.937,766 529.660,732	6.833	38	473.937,766 529.660,732	39	473.946,065 529.654,373	10.45 5	39	473.946,065 529.654,373	40	473.959,622 529.642,31	18.14 7
40	473.959,622 529.642,31	41	473.965,596 529.634,504	9.83	41	473.965,596 529.634,504	42	473.971,11 529.629,452	7.478	42	473.971,11 529.629,452	43	473.988,572 529.610,164	26.01 8
43	473.988,572 529.610,164	44	473.995,923 529.608,327	7.577	44	473.995,923 529.608,327	45	474.006,953 529.596,847	15.92	45	474.006,953 529.596,847	46	474.023,036 529.580,315	23.06 4
46	474.023,036 529.580,315	47	474.044,511 529.560,858	28.97 8	47	474.044,511 529.560,858	48	474.055,0 529.547,487	16.99 4	48	474.055,0 529.547,487	49	474.061,869 529.537,006	12.53 1
49	474.061,869 529.537,006	50	474.068,741 529.530,14	9.714	50	474.068,741 529.530,14	51	474.083,203 529.520,382	17.44 6	51	474.083,203 529.520,382	52	474.106,709 529.506,288	27.40 8
52	474.106,709 529.506,288	53	474.126,599 529.497,615	21.69 9	53	474.126,599 529.497,615	54	474.147,209 529.492,917	21.13 9	54	474.147,209 529.492,917	55	474.163,483 529.492,555	16.27 8
55	474.163,483 529.492,555	56	474.189,156 529.495,808	25.87 8	56	474.189,156 529.495,808	57	474.208,685 529.497,976	19.64 9	57	474.208,685 529.497,976	58	474.229,297 529.499,783	20.69 1
58	474.229,297 529.499,783	59	474.239,421 529.500,506	10.15	59	474.239,421 529.500,506	60	474.245,568 529.499,06	6.315	60	474.245,568 529.499,06	61	474.287,156 529.497,615	41.61 3
61	474.287,156 529.497,615	62	474.325,124 529.496,891	37.97 5	62	474.325,124 529.496,891	63	474.344,316 529.495,491	19.24 3	63	474.344,316 529.495,491	64	474.348,584 529.503,279	8.881
64	474.348,584 529.503,279	65	474.353,038 529.508,286	6.701	65	474.353,038 529.508,286	66	474.357,118 529.510,141	4.482	66	474.357,118 529.510,141	67	474.362,13 529.509,77	5.026
67	474.362,13 529.509,77	68	474.368,44 529.509,584	6.313	68	474.368,44 529.509,584	69	474.375,675 529.509,955	7.245	69	474.375,675 529.509,955	70	474.381,614 529.510,882	6.011
70	474.381,614 529.510,882	71	474.386,251 529.512,551	4.928	71	474.386,251 529.512,551	72	474.394,416 529.513,478	8.217	72	474.394,416 529.513,478	73	474.401,838 529.513,108	7.431
73	474.401,838 529.513,108	74	474.407,035 529.513,108	5.197	74	474.407,035 529.513,108	75	474.414,829 529.511,439	7.971	75	474.414,829 529.511,439	76	474.420,764 529.509,028	6.406
76	474.420,764 529.509,028	77	474.427,631 529.504,022	8.498	77	474.427,631 529.504,022	78	474.430,785 529.498,273	6.557	78	474.430,785 529.498,273	79	474.434,867 529.494,007	5.904
79	474.434,867 529.494,007	80	474.440,991 529.489,927	7.359	80	474.440,991 529.489,927	81	474.444,702 529.485,477	5.794	81	474.444,702 529.485,477	82	474.446,929 529.477,131	8.638
82	474.446,929 529.477,131	83	474.446,744 529.469,157	7.976	83	474.446,744 529.469,157	84	474.445,815 529.462,111	7.107	84	474.445,815 529.462,111	85	474.447,487 529.455,435	6.882
85	474.447,487 529.455,435	86	474.450,64 529.450,057	6.234	86	474.450,64 529.450,057	87	474.454,909 529.448,203	4.654	87	474.454,909 529.448,203	88	474.474,947 529.449,872	20.10 7
88	474.474,947 529.449,872	89	474.481,071 529.451,54	6.347	89	474.481,071 529.451,54	90	474.499,071 529.454,878	18.30 7	90	474.499,071 529.454,878	91	474.507,236 529.455,435	8.184
91	474.507,236 529.455,435	92	474.512,988 529.455,805	5.764	92	474.512,988 529.455,805	93	474.523,669 529.454,439	10.76 8	93	474.523,669 529.454,439	94	474.534,802 529.453,696	11.15 8
94	474.534,802 529.453,696	95	474.544,08 529.452,584	9.344	95	474.544,08 529.452,584	96	474.560,596 529.449,802	16.74 9	96	474.560,596 529.449,802	97	474.570,616 529.447,577	10.26 4

Punct început	X / Y	Punct sfârșit	X / Y	Lungime segment	Punct început	X / Y	Punct sfârșit	X / Y	Lungime segment	Punct început	X / Y	Punct sfârșit	X / Y	Lungime segment
97	474.570,616 529.447,577	98	474.585,646 529.443,683	15.526	98	474.585,646 529.443,683	99	474.597,15 529.441,271	11.754	99	474.597,15 529.441,271	100	474.609,581 529.435,152	13.855
100	474.609,581 529.435,152	101	474.618,304 529.430,146	10.057	101	474.618,304 529.430,146	102	474.625,354 529.424,211	9.216	102	474.625,354 529.424,211	103	474.631,525 529.418,89	8.148
103	474.631,525 529.418,89	104	474.636,117 529.414,723	6.201	104	474.636,117 529.414,723	105	474.643,247 529.407,706	10.004	105	474.643,247 529.407,706	106	474.650,483 529.400,289	10.362
106	474.650,483 529.400,289	107	474.657,35 529.393,983	9.323	107	474.657,35 529.393,983	108	474.661,907 529.388,346	7.249	108	474.661,907 529.388,346	109	474.668,382 529.378,489	11.793
109	474.668,382 529.378,489	110	474.672,389 529.367,708	11.502	110	474.672,389 529.367,708	111	474.674,237 529.355,385	12.461	111	474.674,237 529.355,385	112	474.678,398 529.343,674	12.428
112	474.678,398 529.343,674	113	474.675,06 529.346,056	4.101	113	474.675,06 529.346,056	114	474.671,244 529.347,328	4.022	114	474.671,244 529.347,328	115	474.668,064 529.347,486	3.184
115	474.668,064 529.347,486	116	474.664,25 529.346,216	4.02	116	474.664,25 529.346,216	117	474.660,435 529.343,99	4.417	117	474.660,435 529.343,99	118	474.656,936 529.342,879	3.671
118	474.656,936 529.342,879	119	474.653,122 529.341,767	3.973	119	474.653,122 529.341,767	120	474.646,285 529.341,291	6.854	120	474.646,285 529.341,291	121	474.640,881 529.340,337	5.488
121	474.640,881 529.340,337	122	474.634,045 529.339,384	6.902	122	474.634,045 529.339,384	123	474.629,275 529.338,112	4.937	123	474.629,275 529.338,112	124	474.624,189 529.337,477	5.125
124	474.624,189 529.337,477	125	474.618,147 529.336,842	6.075	125	474.618,147 529.336,842	126	474.612,108 529.336,048	6.091	126	474.612,108 529.336,048	127	474.605,112 529.335,094	7.061
127	474.605,112 529.335,094	128	474.594,461 529.333,982	10.709	128	474.594,461 529.333,982	129	474.587,307 529.333,506	7.17	129	474.587,307 529.333,506	130	474.577,294 529.332,394	10.075
130	474.577,294 529.332,394	131	474.568,073 529.330,805	9.357	131	474.568,073 529.330,805	132	474.557,422 529.329,534	10.727	132	474.557,422 529.329,534	133	474.551,223 529.327,627	6.486
133	474.551,223 529.327,627	134	474.544,704 529.324,609	7.184	134	474.544,704 529.324,609	135	474.538,662 529.322,702	6.336	135	474.538,662 529.322,702	136	474.531,351 529.321,908	7.354
136	474.531,351 529.321,908	137	474.523,563 529.320,636	7.891	137	474.523,563 529.320,636	138	474.515,294 529.320,478	8.271	138	474.515,294 529.320,478	139	474.509,095 529.320,955	6.217
139	474.509,095 529.320,955	140	474.502,578 529.319,842	6.611	140	474.502,578 529.319,842	141	474.496,854 529.320,001	5.726	141	474.496,854 529.320,001	142	474.491,133 529.319,207	5.776
142	474.491,133 529.319,207	143	474.486,521 529.317,618	4.878	143	474.486,521 529.317,618	144	474.480,957 529.316,665	5.645	144	474.480,957 529.316,665	145	474.475,553 529.315,235	5.59
145	474.475,553 529.315,235	146	474.468,081 529.313,488	7.674	146	474.468,081 529.313,488	147	474.463,639 529.313,493	4.442	147	474.463,639 529.313,493	148	474.458,075 529.313,334	5.566
148	474.458,075 529.313,334	149	474.450,604 529.313,174	7.473	149	474.450,604 529.313,174	150	474.445,04 529.313,969	5.621	150	474.445,04 529.313,969	151	474.439,318 529.315,399	5.898
151	474.439,318 529.315,399	152	474.436,456 529.316,194	2.97	152	474.436,456 529.316,194	153	474.431,369 529.317,782	5.329	153	474.431,369 529.317,782	154	474.427,078 529.318,576	4.364
154	474.427,078 529.318,576	155	474.423,738 529.318,735	3.344	155	474.423,738 529.318,735	156	474.417,539 529.317,941	6.25	156	474.417,539 529.317,941	157	474.411,657 529.315,716	6.289
157	474.411,657 529.315,716	158	474.405,776 529.313,969	6.135	158	474.405,776 529.313,969	159	474.399,894 529.311,904	6.234	159	474.399,894 529.311,904	160	474.395,6 529.311,268	4.341
160	474.395,6 529.311,268	161	474.393,536 529.311,586	2.088	161	474.393,536 529.311,586	162	474.391,946 529.314,605	3.412	162	474.391,946 529.314,605	163	474.390,831 529.319,053	4.586
163	474.390,831 529.319,053	164	474.389,879 529.324,932	5.956	164	474.389,879 529.324,932	165	474.387,971 529.330,333	5.728	165	474.387,971 529.330,333	166	474.385,109 529.335,258	5.696
166	474.385,109 529.335,258	167	474.383,202 529.337,006	2.587	167	474.383,202 529.337,006	168	474.380,5 529.338,117	2.921	168	474.380,5 529.338,117	169	474.376,843 529.339,389	3.872
169	474.376,843 529.339,389	170	474.373,029 529.340,501	3.973	170	474.373,029 529.340,501	171	474.368,894 529.342,09	4.43	171	474.368,894 529.342,09	172	474.363,965 529.343,838	5.23
172	474.363,965 529.343,838	173	474.356,814 529.346,22	7.537	173	474.356,814 529.346,22	174	474.351,567 529.348,444	5.699	174	474.351,567 529.348,444	175	474.346,481 529.350,034	5.329
175	474.346,481 529.350,034	176	474.340,599 529.351,304	6.018	176	474.340,599 529.351,304	177	474.336,465 529.351,781	4.161	177	474.336,465 529.351,781	178	474.331,218 529.352,893	5.364
178	474.331,218 529.352,893	179	474.326,766 529.354,958	4.908	179	474.326,766 529.354,958	180	474.322,635 529.357,182	4.692	180	474.322,635 529.357,182	181	474.318,183 529.361,314	6.074
181	474.318,183 529.361,314	182	474.315,836 529.366,01	5.25	182	474.315,836 529.366,01	183	474.308,035 529.367,471	7.937	183	474.308,035 529.367,471	184	474.296,576 529.370,883	11.956
184	474.296,576 529.370,883	185	474.282,193 529.373,807	14.677	185	474.282,193 529.373,807	186	474.271,464 529.375,025	10.798	186	474.271,464 529.375,025	187	474.258,299 529.375,756	13.185
187	474.258,299 529.375,756	188	474.248,549 529.371,857	10.501	188	474.248,549 529.371,857	189	474.237,576 529.366,984	12.006	189	474.237,576 529.366,984	190	474.230,021 529.360,649	9.86
190	474.230,021 529.360,649	191	474.221,486 529.353,584	11.08	191	474.221,486 529.353,584	192	474.213,196 529.343,838	12.795	192	474.213,196 529.343,838	193	474.205,396 529.333,605	12.867
193	474.205,396 529.333,605	194	474.196,62 529.322,397	14.235	194	474.196,62 529.322,397	195	474.195,586 529.319,004	3.547	195	474.195,586 529.319,004	196	474.192,94 529.311,188	8.252

Punct început	X / Y	Punct sfârșit	X / Y	Lungime segment	Punct început	X / Y	Punct sfârșit	X / Y	Lungime segment	Punct început	X / Y	Punct sfârșit	X / Y	Lungime segment
196	474.192,94 529.311,188	197	474.188,867 529.299,285	12.581	197	474.188,867 529.299,285	198	474.191,388 529.295,51	4.539	198	474.191,388 529.295,51	199	474.197,636 529.287,183	10.41
199	474.197,636 529.287,183	200	474.204,6 529.277,618	11.832	200	474.204,6 529.277,618	201	474.212,473 529.268,593	11.976	201	474.212,473 529.268,593	202	474.218,957 529.260,494	10.375
202	474.218,957 529.260,494	203	474.223,124 529.255,403	6.579	203	474.223,124 529.255,403	204	474.231,228 529.251,006	9.22	204	474.231,228 529.251,006	205	474.241,185 529.246,146	11.08
205	474.241,185 529.246,146	206	474.250,216 529.240,13	10.851	206	474.250,216 529.240,13	207	474.257,626 529.234,576	9.26	207	474.257,626 529.234,576	208	474.264,109 529.227,865	9.331
208	474.264,109 529.227,865	209	474.273,37 529.219,071	12.771	209	474.273,37 529.219,071	210	474.286,801 529.206,807	18.188	210	474.286,801 529.206,807	211	474.298,609 529.193,616	17.704
211	474.298,609 529.193,616	212	474.304,398 529.191,766	6.077	212	474.304,398 529.191,766	213	474.315,279 529.191,303	10.891	213	474.315,279 529.191,303	214	474.328,016 529.189,915	12.812
214	474.328,016 529.189,915	215	474.348,622 529.188,758	20.638	215	474.348,622 529.188,758	216	474.365,526 529.188,063	16.918	216	474.365,526 529.188,063	217	474.379,883 529.187,369	14.374
217	474.379,883 529.187,369	218	474.395,627 529.188,295	15.771	218	474.395,627 529.188,295	219	474.414,845 529.191,535	19.489	219	474.414,845 529.191,535	220	474.429,666 529.197,087	15.827
220	474.429,666 529.197,087	221	474.440,779 529.200,79	11.714	221	474.440,779 529.200,79	222	474.450,273 529.204,029	10.031	222	474.450,273 529.204,029	223	474.456,294 529.205,418	6.179
223	474.456,294 529.205,418	224	474.463,238 529.209,583	8.097	224	474.463,238 529.209,583	225	474.470,185 529.212,129	7.399	225	474.470,185 529.212,129	226	474.472,732 529.216,526	5.081
226	474.472,732 529.216,526	227	474.478,058 529.219,766	6.234	227	474.478,058 529.219,766	228	474.480,836 529.225,319	6.209	228	474.480,836 529.225,319	229	474.481,069 529.231,567	6.252
229	474.481,069 529.231,567	230	474.486,162 529.240,824	10.566	230	474.486,162 529.240,824	231	474.489,636 529.246,378	6.551	231	474.489,636 529.246,378	232	474.493,803 529.248,923	4.883
232	474.493,803 529.248,923	233	474.498,53 529.248,798	4.729	233	474.498,53 529.248,798	234	474.503,045 529.244,167	6.468	234	474.503,045 529.244,167	235	474.506,728 529.237,992	7.19
235	474.506,728 529.237,992	236	474.509,938 529.230,274	8.359	236	474.509,938 529.230,274	237	474.511,956 529.224,099	6.496	237	474.511,956 529.224,099	238	474.514,213 529.224,456	2.285
238	474.514,213 529.224,456	239	474.523,601 529.226,118	9.534	239	474.523,601 529.226,118	240	474.531,087 529.226,118	7.486	240	474.531,087 529.226,118	241	474.543,325 529.227,526	12.319
241	474.543,325 529.227,526	242	474.546,888 529.227,188	3.579	242	474.546,888 529.227,188	243	474.555,088 529.227,543	8.208	243	474.555,088 529.227,543	244	474.568,514 529.227,9	13.431
244	474.568,514 529.227,9	245	474.594,178 529.226,831	25.686	245	474.594,178 529.226,831	246	474.604,038 529.225,761	9.918	246	474.604,038 529.225,761	247	474.628,515 529.225,287	24.482
247	474.628,515 529.225,287	248	474.639,208 529.226,118	10.725	248	474.639,208 529.226,118	249	474.650,258 529.227,068	11.091	249	474.650,258 529.227,068	250	474.662,614 529.229,444	12.582
250	474.662,614 529.229,444	251	474.671,64 529.230,731	9.117	251	474.671,64 529.230,731	252	474.681,148 529.233,351	9.862	252	474.681,148 529.233,351	253	474.681,804 529.237,938	4.634
253	474.681,804 529.237,938	254	474.683,114 529.249,08	11.219	254	474.683,114 529.249,08	255	474.683,114 529.253,994	4.914	255	474.683,114 529.253,994	256	474.689,016 529.258,909	7.681
256	474.689,016 529.258,909	257	474.695,902 529.262,841	7.93	257	474.695,902 529.262,841	258	474.699,834 529.264,151	4.144	258	474.699,834 529.264,151	259	474.707,703 529.264,807	7.896
259	474.707,703 529.264,807	260	474.713,932 529.262,841	6.532	260	474.713,932 529.262,841	261	474.722,13 529.258,909	9.092	261	474.722,13 529.258,909	262	474.727,704 529.259,236	5.584
262	474.727,704 529.259,236	263	474.732,621 529.257,926	5.089	263	474.732,621 529.257,926	264	474.736,556 529.253,011	6.296	264	474.736,556 529.253,011	265	474.744,424 529.234,662	19.965
265	474.744,424 529.234,662	266	474.749,998 529.214,02	21.381	266	474.749,998 529.214,02	267	474.752,949 529.196,327	17.937	267	474.752,949 529.196,327	268	474.755,242 529.177,65	18.817
268	474.755,242 529.177,65	269	474.757,537 529.154,386	23.377	269	474.757,537 529.154,386	270	474.759,51 529.133,333	21.145	270	474.759,51 529.133,333	271	474.758,417 529.120,767	12.613
271	474.758,417 529.120,767	272	474.757,14 529.108,565	12.269	272	474.757,14 529.108,565	273	474.754,772 529.098,367	10.469	273	474.754,772 529.098,367	274	474.751,127 529.089,079	9.978
274	474.751,127 529.089,079	275	474.744,749 529.083,798	8.281	275	474.744,749 529.083,798	276	474.738,919 529.078,153	8.115	276	474.738,919 529.078,153	277	474.732,657 529.070,975	9.526
277	474.732,657 529.070,975	278	474.724,821 529.063,145	11.078	278	474.724,821 529.063,145	279	474.716,256 529.056,953	10.569	279	474.716,256 529.056,953	280	474.712,246 529.054,95	4.482
280	474.712,246 529.054,95	281	474.706,417 529.055,496	5.855	281	474.706,417 529.055,496	282	474.701,313 529.051,672	6.378	282	474.701,313 529.051,672	283	474.688,012 529.047,302	14.0
283	474.688,012 529.047,302	284	474.677,738 529.045,016	10.525	284	474.677,738 529.045,016	285	474.665,024 529.040,781	13.401	285	474.665,024 529.040,781	286	474.657,457 529.037,756	8.149
286	474.657,457 529.037,756	287	474.654,734 529.032,916	5.553	287	474.654,734 529.032,916	288	474.657,154 529.025,051	8.229	288	474.657,154 529.025,051	289	474.664,117 529.013,555	13.44
289	474.664,117 529.013,555	290	474.671,381 529.002,362	13.343	290	474.671,381 529.002,362	291	474.680,461 528.985,422	19.22	291	474.680,461 528.985,422	292	474.688,029 528.970,599	16.643
292	474.688,029 528.970,599	293	474.692,431 528.954,693	16.504	293	474.692,431 528.954,693	294	474.694,618 528.942,083	12.798	294	474.694,618 528.942,083	295	474.694,282 528.930,146	11.942

Punct început	X / Y	Punct sfârșit	X / Y	Lungime segment	Punct început	X / Y	Punct sfârșit	X / Y	Lungime segment	Punct început	X / Y	Punct sfârșit	X / Y	Lungime segment
295	474.694,282 528.930,146	296	474.694,282 528.916,864	13.28 2	296	474.694,282 528.916,864	297	474.692,431 528.906,607	10.42 3	297	474.692,431 528.906,607	298	474.688,057 528.900,891	7.198
298	474.688,057 528.900,891	299	474.683,346 528.895,51	7.152	299	474.683,346 528.895,51	300	474.676,952 528.895,51	6.394	300	474.676,952 528.895,51	301	474.668,037 528.895,846	8.921
301	474.668,037 528.895,846	302	474.665,008 528.896,183	3.048	302	474.665,008 528.896,183	303	474.657,102 528.896,688	7.922	303	474.657,102 528.896,688	304	474.647,681 528.897,024	9.427
304	474.647,681 528.897,024	305	474.643,137 528.897,36	4.556	305	474.643,137 528.897,36	306	474.638,091 528.896,183	5.181	306	474.638,091 528.896,183	307	474.633,044 528.893,325	5.8
307	474.633,044 528.893,325	308	474.628,839 528.889,963	5.384	308	474.628,839 528.889,963	309	474.623,623 528.886,936	6.031	309	474.623,623 528.886,936	310	474.617,798 528.882,812	7.137
310	474.617,798 528.882,812	311	474.608,984 528.881,622	8.894	311	474.608,984 528.881,622	312	474.602,789 528.882,336	6.236	312	474.602,789 528.882,336	313	474.602,552 528.889,715	7.383
313	474.602,552 528.889,715	314	474.603,982 528.898,047	8.454	314	474.603,982 528.898,047	315	474.604,697 528.907,331	9.311	315	474.604,697 528.907,331	316	474.602,38 528.913,647	6.728
316	474.602,38 528.913,647	317	474.599,069 528.916,808	4.578	317	474.599,069 528.916,808	318	474.593,404 528.919,677	6.35	318	474.593,404 528.919,677	319	474.586,633 528.922,323	7.27
319	474.586,633 528.922,323	320	474.580,453 528.924,162	6.448	320	474.580,453 528.924,162	321	474.575,597 528.925,854	5.142	321	474.575,597 528.925,854	322	474.569,711 528.928,133	6.312
322	474.569,711 528.928,133	323	474.563,234 528.930,266	6.819	323	474.563,234 528.930,266	324	474.557,938 528.933,354	6.131	324	474.557,938 528.933,354	325	474.550,653 528.937,178	8.228
325	474.550,653 528.937,178	326	474.543,943 528.940,797	7.624	326	474.543,943 528.940,797	327	474.537,961 528.944,63	7.105	327	474.537,961 528.944,63	328	474.529,273 528.949,255	9.842
328	474.529,273 528.949,255	329	474.522,614 528.950,721	6.818	329	474.522,614 528.950,721	330	474.514,491 528.951,172	8.136	330	474.514,491 528.951,172	331	474.509,411 528.952,75	5.319
331	474.509,411 528.952,75	332	474.505,463 528.953,653	4.05	332	474.505,463 528.953,653	333	474.501,851 528.956,021	4.319	333	474.501,851 528.956,021	334	474.499,031 528.958,051	3.475
334	474.499,031 528.958,051	335	474.494,854 528.959,179	4.327	335	474.494,854 528.959,179	336	474.491,019 528.958,727	3.862	336	474.491,019 528.958,727	337	474.489,551 528.960,533	2.327
337	474.489,551 528.960,533	338	474.484,7 528.964,141	6.046	338	474.484,7 528.964,141	339	474.479,959 528.968,653	6.545	339	474.479,959 528.968,653	340	474.468,468 528.980,322	16.37 7
340	474.468,468 528.980,322	341	474.456,009 528.992,774	17.61 5	341	474.456,009 528.992,774	342	474.441,471 529.010,242	22.72 6	342	474.441,471 529.010,242	343	474.434,03 529.020,793	12.91 1
343	474.434,03 529.020,793	344	474.426,935 529.031,17	12.57 1	344	474.426,935 529.031,17	345	474.419,492 529.040,164	11.67 4	345	474.419,492 529.040,164	346	474.406,513 529.057,805	21.90 1
346	474.406,513 529.057,805	347	474.393,36 529.074,581	21.31 7	347	474.393,36 529.074,581	348	474.387,131 529.076,138	6.421	348	474.387,131 529.076,138	349	474.374,497 529.075,793	12.63 9
349	474.374,497 529.075,793	350	474.367,228 529.075,101	7.302	350	474.367,228 529.075,101	351	474.359,268 529.075,447	7.968	351	474.359,268 529.075,447	352	474.347,154 529.073,025	12.35 4
352	474.347,154 529.073,025	353	474.337,117 529.071,296	10.18 5	353	474.337,117 529.071,296	354	474.335,497 529.070,821	1.688	354	474.335,497 529.070,821	355	474.314,727 529.067,013	21.11 6
355	474.314,727 529.067,013	356	474.309,6 529.062,474	6.848	356	474.309,6 529.062,474	357	474.310,12 529.059,361	3.156	357	474.310,12 529.059,361	358	474.311,503 529.055,556	4.049
358	474.311,503 529.055,556	359	474.312,368 529.050,022	5.601	359	474.312,368 529.050,022	360	474.314,099 529.041,028	9.159	360	474.314,099 529.041,028	361	474.317,215 529.033,938	7.745
361	474.317,215 529.033,938	362	474.322,753 529.031,516	6.044	362	474.322,753 529.031,516	363	474.331,579 529.030,133	8.934	363	474.331,579 529.030,133	364	474.346,463 529.025,636	15.54 9
364	474.346,463 529.025,636	365	474.348,365 529.021,831	4.254	365	474.348,365 529.021,831	366	474.349,231 529.013,183	8.691	366	474.349,231 529.013,183	367	474.350,962 529.003,844	9.498
367	474.350,962 529.003,844	368	474.348,365 528.996,406	7.878	368	474.348,365 528.996,406	369	474.342,656 528.991,737	7.375	369	474.342,656 528.991,737	370	474.336,772 528.987,066	7.513
370	474.336,772 528.987,066	371	474.333,31 528.982,743	5.538	371	474.333,31 528.982,743	372	474.332,63 528.976,863	5.919	372	474.332,63 528.976,863	373	474.334,434 528.972,766	4.477
373	474.334,434 528.972,766	374	474.338,453 528.968,341	5.978	374	474.338,453 528.968,341	375	474.340,995 528.964,162	4.891	375	474.340,995 528.964,162	376	474.341,814 528.959,081	5.147
376	474.341,814 528.959,081	377	474.341,731 528.952,364	6.718	377	474.341,731 528.952,364	378	474.341,941 528.945,107	7.26	378	474.341,941 528.945,107	379	474.338,773 528.939,68	6.284
379	474.338,773 528.939,68	380	474.334,023 528.936,741	5.586	380	474.334,023 528.936,741	381	474.326,782 528.930,41	9.618	381	474.326,782 528.930,41	382	474.323,842 528.922,949	8.019
382	474.323,842 528.922,949	383	474.322,031 528.915,713	7.459	383	474.322,031 528.915,713	384	474.329,724 528.905,539	12.75 5	384	474.329,724 528.905,539	385	474.337,642 528.897,399	11.35 6
385	474.337,642 528.897,399	386	474.350,31 528.887,224	16.24 8	386	474.350,31 528.887,224	387	474.362,302 528.878,633	14.75 2	387	474.362,302 528.878,633	388	474.382,662 528.865,293	24.34 1
388	474.382,662 528.865,293	389	474.399,178 528.856,476	18.72 2	389	474.399,178 528.856,476	390	474.412,752 528.850,371	14.88 4	390	474.412,752 528.850,371	391	474.430,037 528.848,56	17.38
391	474.430,037 528.848,56	392	474.439,54 528.850,594	9.718	392	474.439,54 528.850,594	393	474.449,495 528.854,89	10.84 2	393	474.449,495 528.854,89	394	474.459,221 528.861,673	11.85 8

Punct început	X / Y	Punct sfârșit	X / Y	Lungime segment	Punct început	X / Y	Punct sfârșit	X / Y	Lungime segment	Punct început	X / Y	Punct sfârșit	X / Y	Lungime segment
394	474.459,221 528.861,673	395	474.465,331 528.865,064	6.988	395	474.465,331 528.865,064	396	474.477,774 528.868,908	13.023	396	474.477,774 528.868,908	397	474.489,539 528.869,813	11.8
397	474.489,539 528.869,813	398	474.502,434 528.868,456	12.966	398	474.502,434 528.868,456	399	474.517,367 528.864,612	15.42	399	474.517,367 528.864,612	400	474.527,094 528.860,994	10.378
400	474.527,094 528.860,994	401	474.541,799 528.855,795	15.597	401	474.541,799 528.855,795	402	474.555,601 528.853,081	14.066	402	474.555,601 528.853,081	403	474.566,912 528.852,855	11.313
403	474.566,912 528.852,855	404	474.575,736 528.853,081	8.827	404	474.575,736 528.853,081	405	474.586,944 528.855,968	11.574	405	474.586,944 528.855,968	406	474.592,83 528.854,028	6.197
406	474.592,83 528.854,028	407	474.595,723 528.844,006	10.431	407	474.595,723 528.844,006	408	474.599,001 528.836,49	8.2	408	474.599,001 528.836,49	409	474.601,122 528.826,276	10.432
409	474.601,122 528.826,276	410	474.604,593 528.817,025	9.881	410	474.604,593 528.817,025	411	474.604,593 528.808,546	8.479	411	474.604,593 528.808,546	412	474.601,701 528.807,582	3.048
412	474.601,701 528.807,582	413	474.597,458 528.804,306	5.361	413	474.597,458 528.804,306	414	474.591,094 528.801,415	6.99	414	474.591,094 528.801,415	415	474.585,31 528.797,367	7.06
415	474.585,31 528.797,367	416	474.579,524 528.793,706	6.847	416	474.579,524 528.793,706	417	474.575,86 528.789,659	5.459	417	474.575,86 528.789,659	418	474.571,618 528.784,263	6.864
418	474.571,618 528.784,263	419	474.570,075 528.779,06	5.427	419	474.570,075 528.779,06	420	474.569,882 528.771,929	7.134	420	474.569,882 528.771,929	421	474.570,268 528.765,376	6.564
421	474.570,268 528.765,376	422	474.574,51 528.759,98	6.864	422	474.574,51 528.759,98	423	474.579,138 528.753,62	7.866	423	474.579,138 528.753,62	424	474.580,587 528.747,356	6.429
424	474.580,587 528.747,356	425	474.582,624 528.741,25	6.437	425	474.582,624 528.741,25	426	474.585,625 528.736,216	5.861	426	474.585,625 528.736,216	427	474.589,912 528.731,932	6.061
427	474.589,912 528.731,932	428	474.596,985 528.728,076	8.056	428	474.596,985 528.728,076	429	474.605,666 528.723,149	9.982	429	474.605,666 528.723,149	430	474.614,134 528.719,079	9.395
430	474.614,134 528.719,079	431	474.622,064 528.715,651	8.639	431	474.622,064 528.715,651	432	474.629,566 528.711,795	8.435	432	474.629,566 528.711,795	433	474.634,711 528.706,546	7.35
433	474.634,711 528.706,546	434	474.637,284 528.703,119	4.285	434	474.637,284 528.703,119	435	474.637,39 528.697,977	5.143	435	474.637,39 528.697,977	436	474.635,139 528.694,549	4.101
436	474.635,139 528.694,549	437	474.635,461 528.688,23	6.327	437	474.635,461 528.688,23	438	474.637,641 528.682,078	6.527	438	474.637,641 528.682,078	439	474.639,956 528.676,029	6.477
439	474.639,956 528.676,029	440	474.640,311 528.666,243	9.792	440	474.640,311 528.666,243	441	474.638,53 528.660,549	5.966	441	474.638,53 528.660,549	442	474.631,231 528.648,451	14.129
442	474.631,231 528.648,451	443	474.623,042 528.636,529	14.464	443	474.623,042 528.636,529	444	474.614,136 528.625,245	14.375	444	474.614,136 528.625,245	445	474.609,33 528.618,305	8.442
445	474.609,33 528.618,305	446	474.601,317 528.606,206	14.512	446	474.601,317 528.606,206	447	474.594,018 528.597,843	11.1	447	474.594,018 528.597,843	448	474.580,844 528.587,524	16.734
448	474.580,844 528.587,524	449	474.571,764 528.580,585	11.428	449	474.571,764 528.580,585	450	474.561,261 528.573,823	12.492	450	474.561,261 528.573,823	451	474.552,612 528.571,367	8.991
451	474.552,612 528.571,367	452	474.545,098 528.593,314	23.198	452	474.545,098 528.593,314	453	474.540,764 528.603,42	10.996	453	474.540,764 528.603,42	454	474.534,696 528.621,034	18.63
454	474.534,696 528.621,034	455	474.524,871 528.637,206	18.923	455	474.524,871 528.637,206	456	474.512,158 528.653,955	21.027	456	474.512,158 528.653,955	457	474.499,445 528.664,638	16.606
457	474.499,445 528.664,638	458	474.476,866 528.685,559	30.781	458	474.476,866 528.685,559	459	474.450,861 528.708,95	34.977	459	474.450,861 528.708,95	460	474.432,081 528.726,852	25.946
460	474.432,081 528.726,852	461	474.415,899 528.749,666	27.97	461	474.415,899 528.749,666	462	474.406,904 528.767,097	19.615	462	474.406,904 528.767,097	463	474.395,637 528.783,268	19.709
463	474.395,637 528.783,268	464	474.382,921 528.795,974	17.976	464	474.382,921 528.795,974	465	474.365,008 528.810,124	22.828	465	474.365,008 528.810,124	466	474.344,492 528.823,407	24.441
466	474.344,492 528.823,407	467	474.324,844 528.834,669	22.647	467	474.324,844 528.834,669	468	474.298,778 528.848,899	29.697	468	474.298,778 528.848,899	469	474.277,396 528.862,472	25.326
469	474.277,396 528.862,472	470	474.275,333 528.864,487	2.884	470	474.275,333 528.864,487	471	474.271,208 528.868,515	5.765	471	474.271,208 528.868,515	472	474.269,896 528.874,631	6.255
472	474.269,896 528.874,631	473	474.265,477 528.885,356	11.6	473	474.265,477 528.885,356	474	474.261,215 528.894,296	9.904	474	474.261,215 528.894,296	475	474.257,61 528.903,793	10.158
475	474.257,61 528.903,793	476	474.253,184 528.914,146	11.259	476	474.253,184 528.914,146	477	474.247,935 528.929,059	15.81	477	474.247,935 528.929,059	478	474.244,936 528.935,634	7.227
478	474.244,936 528.935,634	479	474.242,964 528.941,12	5.83	479	474.242,964 528.941,12	480	474.241,145 528.947,801	6.924	480	474.241,145 528.947,801	481	474.240,62 528.952,444	4.673
481	474.240,62 528.952,444	482	474.240,455 528.956,954	4.513	482	474.240,455 528.956,954	483	474.239,586 528.961,606	4.732	483	474.239,586 528.961,606	484	474.236,525 528.971,382	10.244
484	474.236,525 528.971,382	485	474.232,075 528.987,234	16.465	485	474.232,075 528.987,234	486	474.228,724 529.004,33	17.421	486	474.228,724 529.004,33	487	474.224,057 529.026,154	22.317
487	474.224,057 529.026,154	488	474.219,476 529.045,97	20.339	488	474.219,476 529.045,97	489	474.214,224 529.069,14	23.758	489	474.214,224 529.069,14	490	474.207,872 529.095,453	27.069
490	474.207,872 529.095,453	491	474.201,106 529.110,34	16.352	491	474.201,106 529.110,34	492	474.196,219 529.123,934	14.446	492	474.196,219 529.123,934	493	474.182,45 529.145,818	25.855

Punct început	X / Y	Punct sfârșit	X / Y	Lungime segment	Punct început	X / Y	Punct sfârșit	X / Y	Lungime segment	Punct început	X / Y	Punct sfârșit	X / Y	Lungime segment
592	473.489,861 529.225,529	593	473.504,287 529.229,446	14.948	593	473.504,287 529.229,446	594	473.510,966 529.230,018	6.703	594	473.510,966 529.230,018	595	473.518,846 529.230,602	7.902
595	473.518,846 529.230,602	596	473.525,849 529.232,644	7.295	596	473.525,849 529.232,644	597	473.532,272 529.232,644	6.423	597	473.532,272 529.232,644	598	473.539,861 529.233,519	7.639
598	473.539,861 529.233,519	599	473.547,45 529.239,062	9.398	599	473.547,45 529.239,062	600	473.553,578 529.242,27	6.917	600	473.553,578 529.242,27	601	473.560,001 529.248,105	8.678
601	473.560,001 529.248,105	602	473.565,254 529.251,313	6.155	602	473.565,254 529.251,313	603	473.571,385 529.254,23	6.79	603	473.571,385 529.254,23	604	473.578,974 529.255,98	7.788
604	473.578,974 529.255,98	605	473.584,228 529.256,563	5.286	605	473.584,228 529.256,563	606	473.591,231 529.254,521	7.295	606	473.591,231 529.254,521	607	473.605,242 529.254,521	14.011
607	473.605,242 529.254,521	608	473.610,496 529.254,813	5.262	608	473.610,496 529.254,813	609	473.616,333 529.254,23	5.866	609	473.616,333 529.254,23	610	473.623,922 529.252,771	7.728
610	473.623,922 529.252,771	611	473.629,469 529.252,188	5.578	611	473.629,469 529.252,188	612	473.638,516 529.251,605	9.066	612	473.638,516 529.251,605	613	473.645,522 529.249,563	7.298
613	473.645,522 529.249,563	614	473.653,403 529.245,77	8.746	614	473.653,403 529.245,77	615	473.658,948 529.242,562	6.406	615	473.658,948 529.242,562	616	473.666,07 529.241,498	7.201
616	473.666,07 529.241,498	617	473.675,199 529.237,025	10.166	617	473.675,199 529.237,025	618	473.683,315 529.232,825	9.138	618	473.683,315 529.232,825	619	473.693,172 529.228,48	10.772
619	473.693,172 529.228,48	620	473.705,067 529.226,518	12.056	620	473.705,067 529.226,518	621	473.714,991 529.225,352	9.992	621	473.714,991 529.225,352	622	473.721,411 529.226,227	6.479
622	473.721,411 529.226,227	623	473.730,46 529.223,892	9.345	623	473.730,46 529.223,892	624	473.740,093 529.221,267	9.984	624	473.740,093 529.221,267	625	473.751,343 529.215,598	12.598
625	473.751,343 529.215,598	626	473.761,851 529.209,471	12.164	626	473.761,851 529.209,471	627	473.768,273 529.205,971	7.314	627	473.768,273 529.205,971	628	473.778,489 529.201,305	11.231
628	473.778,489 529.201,305	629	473.788,121 529.194,595	11.739	629	473.788,121 529.194,595	630	473.797,168 529.186,427	12.189	630	473.797,168 529.186,427	631	473.804,757 529.175,634	13.194
631	473.804,757 529.175,634	632	473.805,926 529.168,925	6.81	632	473.805,926 529.168,925	633	473.803,007 529.163,966	5.754	633	473.803,007 529.163,966	634	473.797,168 529.159,007	7.661
634	473.797,168 529.159,007	635	473.795,419 529.154,632	4.712	635	473.795,419 529.154,632	636	473.798,628 529.148,506	6.916	636	473.798,628 529.148,506	637	473.805,343 529.134,504	15.529
637	473.805,343 529.134,504	638	473.814,975 529.121,961	15.815	638	473.814,975 529.121,961	639	473.821,979 529.110,877	13.111	639	473.821,979 529.110,877	640	473.828,401 529.101,833	11.092
640	473.828,401 529.101,833	641	473.834,821 529.093,082	10.853	641	473.834,821 529.093,082	642	473.844,256 529.082,129	14.456	642	473.844,256 529.082,129	643	473.852,428 529.075,711	10.391
643	473.852,428 529.075,711	644	473.858,265 529.071,044	7.473	644	473.858,265 529.071,044	645	473.863,813 529.064,917	8.266	645	473.863,813 529.064,917	646	473.870,524 529.056,458	10.798
646	473.870,524 529.056,458	647	473.878,99 529.046,248	13.263	647	473.878,99 529.046,248	648	473.884,827 529.040,415	8.252	648	473.884,827 529.040,415	649	473.889,789 529.037,498	5.756
649	473.889,789 529.037,498	650	473.894,751 529.031,663	7.66	650	473.894,751 529.031,663	651	473.900,297 529.024,079	9.395	651	473.900,297 529.024,079	652	473.908,469 529.019,703	9.27
652	473.908,469 529.019,703	653	473.914,599 529.016,787	6.788	653	473.914,599 529.016,787	654	473.921,897 529.016,787	7.298	654	473.921,897 529.016,787	655	473.926,273 529.015,912	4.463
655	473.926,273 529.015,912	656	473.934,448 529.011,536	9.273	656	473.934,448 529.011,536	657	473.940,576 529.006,869	7.703	657	473.940,576 529.006,869	658	473.948,748 529.003,952	8.677
658	473.948,748 529.003,952	659	473.957,214 529.001,909	8.709	659	473.957,214 529.001,909	660	473.963,635 528.999,576	6.832	660	473.963,635 528.999,576	661	473.967,138 528.996,076	4.952
661	473.967,138 528.996,076	662	473.972,392 528.994,034	5.637	662	473.972,392 528.994,034	663	473.977,646 528.994,034	5.254	663	473.977,646 528.994,034	664	473.982,899 528.995,784	5.537
664	473.982,899 528.995,784	665	473.993,115 528.996,076	10.22	665	473.993,115 528.996,076	666	473.997,786 528.995,492	4.707	666	473.997,786 528.995,492	667	474.003,622 528.993,451	6.183
667	474.003,622 528.993,451	668	474.009,168 528.990,241	6.408	668	474.009,168 528.990,241	669	474.013,838 528.984,991	7.026	669	474.013,838 528.984,991	670	474.026,335 528.972,913	17.38
670	474.026,335 528.972,913	671	474.042,235 528.958,102	21.73	671	474.042,235 528.958,102	672	474.050,859 528.948,944	12.579	672	474.050,859 528.948,944	673	474.056,248 528.938,442	11.804
673	474.056,248 528.938,442	674	474.058,941 528.930,362	8.517	674	474.058,941 528.930,362	675	474.062,716 528.924,975	6.578	675	474.062,716 528.924,975	676	474.064,063 528.917,435	7.659
676	474.064,063 528.917,435	677	474.060,83 528.908,009	9.965	677	474.060,83 528.908,009	678	474.055,44 528.898,314	11.093	678	474.055,44 528.898,314	679	474.047,893 528.884,578	15.673
679	474.047,893 528.884,578	680	474.043,874 528.872,444	12.782	680	474.043,874 528.872,444	681	474.038,331 528.860,02	13.604	681	474.038,331 528.860,02	682	474.035,036 528.853,435	7.363
682	474.035,036 528.853,435	683	474.036,534 528.846,549	7.047	683	474.036,534 528.846,549	684	474.042,675 528.834,575	13.457	684	474.042,675 528.834,575	685	474.046,419 528.826,342	9.044
685	474.046,419 528.826,342	686	474.058,287 528.805,409	24.063	686	474.058,287 528.805,409	687	474.064,926 528.792,906	14.156	687	474.064,926 528.792,906	688	474.071,692 528.778,105	16.274
688	474.071,692 528.778,105	689	474.083,949 528.753,736	27.278	689	474.083,949 528.753,736	690	474.089,694 528.743,274	11.936	690	474.089,694 528.743,274	691	474.092,248 528.744,549	2.855

Punct început	X / Y	Punct sfârșit	X / Y	Lungime segment	Punct început	X / Y	Punct sfârșit	X / Y	Lungime segment	Punct început	X / Y	Punct sfârșit	X / Y	Lungime segment
691	474.092,248 528.744,549	692	474.097,097 528.744,295	4.856	692	474.097,097 528.744,295	693	474.101,659 528.745,349	4.682	693	474.101,659 528.745,349	694	474.111,085 528.748,395	9.906
694	474.111,085 528.748,395	695	474.128,829 528.755,322	19.048	695	474.128,829 528.755,322	696	474.144,075 528.758,37	15.548	696	474.144,075 528.758,37	697	474.167,638 528.763,633	24.144
697	474.167,638 528.763,633	698	474.187,875 528.765,85	20.358	698	474.187,875 528.765,85	699	474.198,41 528.764,188	10.665	699	474.198,41 528.764,188	700	474.208,943 528.759,755	11.428
700	474.208,943 528.759,755	701	474.215,596 528.751,721	10.431	701	474.215,596 528.751,721	702	474.221,142 528.743,964	9.536	702	474.221,142 528.743,964	703	474.224,467 528.730,11	14.247
703	474.224,467 528.730,11	704	474.230,567 528.720,414	11.455	704	474.230,567 528.720,414	705	474.237,921 528.713,037	10.416	705	474.237,921 528.713,037	706	474.246,342 528.720,456	11.223
706	474.246,342 528.720,456	707	474.248,021 528.725,49	5.307	707	474.248,021 528.725,49	708	474.250,037 528.733,433	8.195	708	474.250,037 528.733,433	709	474.252,835 528.741,936	8.952
709	474.252,835 528.741,936	710	474.253,187 528.743,367	1.474	710	474.253,187 528.743,367	711	474.254,401 528.748,313	5.093	711	474.254,401 528.748,313	712	474.256,599 528.749,416	2.459
712	474.256,599 528.749,416	713	474.258,663 528.750,451	2.309	713	474.258,663 528.750,451	714	474.267,62 528.751,068	8.978	714	474.267,62 528.751,068	715	474.278,123 528.746,13	11.606
715	474.278,123 528.746,13	716	474.287,081 528.735,326	14.035	716	474.287,081 528.735,326	717	474.296,346 528.723,595	14.948	717	474.296,346 528.723,595	718	474.297,891 528.713,716	9.999
718	474.297,891 528.713,716	719	474.299,744 528.702,603	11.266	719	474.299,744 528.702,603	720	474.296,965 528.684,699	18.118	720	474.296,965 528.684,699	721	474.292,203 528.667,981	17.383
721	474.292,203 528.667,981	722	474.287,201 528.655,876	13.098	722	474.287,201 528.655,876	723	474.281,408 528.643,509	13.657	723	474.281,408 528.643,509	724	474.276,933 528.626,932	17.17
724	474.276,933 528.626,932	725	474.275,616 528.610,355	16.629	725	474.275,616 528.610,355	726	474.275,353 528.586,937	23.419	726	474.275,353 528.586,937	727	474.275,353 528.567,202	19.735
727	474.275,353 528.567,202	728	474.275,089 528.552,993	14.211	728	474.275,089 528.552,993	729	474.272,815 528.546,346	7.025	729	474.272,815 528.546,346	730	474.272,741 528.545,386	0.963
730	474.272,741 528.545,386	731	474.272,276 528.544,774	0.769	731	474.272,276 528.544,774	732	474.271,667 528.542,994	1.881	732	474.271,667 528.542,994	733	474.267,453 528.536,679	7.592
733	474.267,453 528.536,679	734	474.262,76 528.533,552	5.639	734	474.262,76 528.533,552	735	474.262,293 528.530,094	3.489	735	474.262,293 528.530,094	736	474.261,849 528.524,116	5.994
736	474.261,849 528.524,116	737	474.261,849 528.515,518	8.598	737	474.261,849 528.515,518	738	474.265,979 528.510,358	6.609	738	474.265,979 528.510,358	739	474.269,422 528.504,854	6.492
739	474.269,422 528.504,854	740	474.268,733 528.495,567	9.313	740	474.268,733 528.495,567	741	474.273,438 528.485,89	10.76	741	474.273,438 528.485,89	742	474.274,182 528.479,09	6.841
742	474.274,182 528.479,09	743	474.281,093 528.476,646	7.33	743	474.281,093 528.476,646	744	474.285,771 528.474,946	4.977	744	474.285,771 528.474,946	745	474.292,894 528.472,29	7.602
745	474.292,894 528.472,29	746	474.297,68 528.467,402	6.841	746	474.297,68 528.467,402	747	474.300,657 528.463,046	5.276	747	474.300,657 528.463,046	748	474.305,229 528.456,776	7.76
748	474.305,229 528.456,776	749	474.309,379 528.451,109	7.024	749	474.309,379 528.451,109	750	474.311,99 528.447,85	4.176	750	474.311,99 528.447,85	751	474.313,292 528.443,288	4.744
751	474.313,292 528.443,288	752	474.316,881 528.439,865	4.96	752	474.316,881 528.439,865	753	474.321,284 528.435,791	5.999	753	474.321,284 528.435,791	754	474.327,48 528.429,6	8.759
754	474.327,48 528.429,6	755	474.333,674 528.425,852	7.24	755	474.333,674 528.425,852	756	474.340,198 528.426,014	6.526	756	474.340,198 528.426,014	757	474.344,925 528.427,481	4.949
757	474.344,925 528.427,481	758	474.348,838 528.429,925	4.614	758	474.348,838 528.429,925	759	474.352,427 528.431,065	3.766	759	474.352,427 528.431,065	760	474.355,362 528.430,577	2.975
760	474.355,362 528.430,577	761	474.357,807 528.427,644	3.818	761	474.357,807 528.427,644	762	474.360,253 528.425,689	3.131	762	474.360,253 528.425,689	763	474.363,839 528.425,525	3.59
763	474.363,839 528.425,525	764	474.364,329 528.421,451	4.103	764	474.364,329 528.421,451	765	474.364,329 528.417,052	4.399	765	474.364,329 528.417,052	766	474.366,45 528.413,63	4.026
766	474.366,45 528.413,63	767	474.368,569 528.409,719	4.448	767	474.368,569 528.409,719	768	474.374,928 528.408,253	6.526	768	474.374,928 528.408,253	769	474.379,657 528.408,904	4.774
769	474.379,657 528.408,904	770	474.382,754 528.411,185	3.846	770	474.382,754 528.411,185	771	474.386,832 528.412,326	4.235	771	474.386,832 528.412,326	772	474.390,256 528.412,164	3.428
772	474.390,256 528.412,164	773	474.394,821 528.410,534	4.847	773	474.394,821 528.410,534	774	474.400,73 528.407,117	6.826	774	474.400,73 528.407,117	775	474.411,017 528.400,451	12.258
775	474.411,017 528.400,451	776	474.417,131 528.398,367	6.459	776	474.417,131 528.398,367	777	474.419,911 528.398,784	2.811	777	474.419,911 528.398,784	778	474.421,162 528.404,894	6.237
778	474.421,162 528.404,894	779	474.422,968 528.411,562	6.908	779	474.422,968 528.411,562	780	474.424,497 528.416,84	5.495	780	474.424,497 528.416,84	781	474.434,922 528.414,896	10.605
781	474.434,922 528.414,896	782	474.444,928 528.413,507	10.102	782	474.444,928 528.413,507	783	474.458,41 528.413,229	13.485	783	474.458,41 528.413,229	784	474.476,756 528.413,923	18.359
784	474.476,756 528.413,923	785	474.484,956 528.414,201	8.205	785	474.484,956 528.414,201	786	474.487,456 528.411,424	3.737	786	474.487,456 528.411,424	787	474.498,713 528.413,923	11.531
787	474.498,713 528.413,923	788	474.505,524 528.415,313	6.951	788	474.505,524 528.415,313	789	474.507,748 528.414,617	2.33	789	474.507,748 528.414,617	790	474.508,442 528.404,617	10.024

Punct început	X / Y	Punct sfârșit	X / Y	Lungime segment	Punct început	X / Y	Punct sfârșit	X / Y	Lungime segment	Punct început	X / Y	Punct sfârșit	X / Y	Lungime segment
790	474.508,442 528.404,617	791	474.509,693 528.401,978	2.921	791	474.509,693 528.401,978	792	474.515,53 528.396,839	7.777	792	474.515,53 528.396,839	793	474.521,791 528.391,48	8.241
793	474.521,791 528.391,48	794	474.536,465 528.396,362	15.465	794	474.536,465 528.396,362	795	474.553,101 528.402,339	17.677	795	474.553,101 528.402,339	796	474.571,23 528.407,57	18.869
796	474.571,23 528.407,57	797	474.585,248 528.410,185	14.26	797	474.585,248 528.410,185	798	474.594,22 528.410,371	8.974	798	474.594,22 528.410,371	799	474.608,236 528.409,811	14.027
799	474.608,236 528.409,811	800	474.622,814 528.407,197	14.811	800	474.622,814 528.407,197	801	474.641,879 528.401,032	20.037	801	474.641,879 528.401,032	802	474.652,215 528.394,439	12.26
802	474.652,215 528.394,439	803	474.666,24 528.385,181	16.805	803	474.666,24 528.385,181	804	474.674,972 528.375,396	13.115	804	474.674,972 528.375,396	805	474.690,321 528.357,676	23.443
805	474.690,321 528.357,676	806	474.701,967 528.341,543	19.897	806	474.701,967 528.341,543	807	474.710,965 528.327,789	16.436	807	474.710,965 528.327,789	808	474.721,369 528.314,511	16.869
808	474.721,369 528.314,511	809	474.726,06 528.314,209	4.701	809	474.726,06 528.314,209	810	474.730,446 528.312,243	4.806	810	474.730,446 528.312,243	811	474.737,266 528.309,491	7.354
811	474.737,266 528.309,491	812	474.742,108 528.305,862	6.051	812	474.742,108 528.305,862	813	474.746,95 528.302,536	5.874	813	474.746,95 528.302,536	814	474.750,278 528.297,394	6.125
814	474.750,278 528.297,394	815	474.752,397 528.293,463	4.466	815	474.752,397 528.293,463	816	474.754,817 528.286,96	6.939	816	474.754,817 528.286,96	817	474.758,6 528.277,736	9.97
817	474.758,6 528.277,736	818	474.761,778 528.272,745	5.917	818	474.761,778 528.272,745	819	474.765,862 528.269,721	5.082	819	474.765,862 528.269,721	820	474.773,277 528.267,907	7.634
820	474.773,277 528.267,907	821	474.778,874 528.267,302	5.63	821	474.778,874 528.267,302	822	474.787,839 528.266,433	9.007	822	474.787,839 528.266,433	823	474.792,192 528.263,864	5.055
823	474.792,192 528.263,864	824	474.796,345 528.262,282	4.444	824	474.796,345 528.262,282	825	474.798,718 528.257,934	4.953	825	474.798,718 528.257,934	826	474.798,52 528.253,783	4.156
826	474.798,52 528.253,783	827	474.800,3 528.249,237	4.882	827	474.800,3 528.249,237	828	474.801,091 528.241,527	7.75	828	474.801,091 528.241,527	829	474.801,883 528.233,422	8.144
829	474.801,883 528.233,422	830	474.803,268 528.225,318	8.221	830	474.803,268 528.225,318	831	474.806,826 528.220,772	5.773	831	474.806,826 528.220,772	832	474.813,355 528.214,05	9.371
832	474.813,355 528.214,05	833	474.823,046 528.206,737	12.141	833	474.823,046 528.206,737	834	474.828,979 528.201,993	7.596	834	474.828,979 528.201,993	835	474.833,332 528.200,016	4.781
835	474.833,332 528.200,016	836	474.837,288 528.199,819	3.961	836	474.837,288 528.199,819	837	474.841,243 528.200,609	4.033	837	474.841,243 528.200,609	838	474.846,189 528.202,388	5.256
838	474.846,189 528.202,388	839	474.850,737 528.203,575	4.7	839	474.850,737 528.203,575	840	474.855,657 528.204,09	4.947	840	474.855,657 528.204,09	841	474.860,588 528.203,908	4.934
841	474.860,588 528.203,908	842	474.865,884 528.203,178	5.346	842	474.865,884 528.203,178	843	474.872,276 528.202,631	6.415	843	474.872,276 528.202,631	844	474.877,937 528.200,441	6.07
844	474.877,937 528.200,441	845	474.882,501 528.195,696	6.584	845	474.882,501 528.195,696	846	474.890,718 528.189,491	10.297	846	474.890,718 528.189,491	847	474.896,198 528.184,746	7.249
847	474.896,198 528.184,746	848	474.904,962 528.179,636	10.145	848	474.904,962 528.179,636	849	474.910,258 528.177,629	5.664	849	474.910,258 528.177,629	850	474.915,554 528.175,256	5.803
850	474.915,554 528.175,256	851	474.920,302 528.168,139	8.555	851	474.920,302 528.168,139	852	474.925,779 528.164,124	6.791	852	474.925,779 528.164,124	853	474.932,355 528.160,473	7.522
853	474.932,355 528.160,473	854	474.940,571 528.154,816	9.975	854	474.940,571 528.154,816	855	474.947,692 528.149,341	8.982	855	474.947,692 528.149,341	856	474.954,084 528.141,859	9.841
856	474.954,084 528.141,859	857	474.962,115 528.129,335	14.878	857	474.962,115 528.129,335	858	474.967,251 528.123,425	7.83	858	474.967,251 528.123,425	859	474.970,986 528.121,558	4.176
859	474.970,986 528.121,558	860	474.975,033 528.117,67	5.612	860	474.975,033 528.117,67	861	474.981,881 528.112,847	8.376	861	474.981,881 528.112,847	862	474.986,083 528.109,269	5.519
862	474.986,083 528.109,269	863	474.990,754 528.107,247	5.09	863	474.990,754 528.107,247	864	474.995,267 528.107,247	4.513	864	474.995,267 528.107,247	865	474.998,38 528.109,114	3.63
865	474.998,38 528.109,114	866	475.001,184 528.111,136	3.457	866	475.001,184 528.111,136	867	475.002,583 528.115,024	4.132	867	475.002,583 528.115,024	868	475.004,14 528.118,136	3.48
868	475.004,14 528.118,136	869	475.006,63 528.119,846	3.021	869	475.006,63 528.119,846	870	475.011,922 528.120,781	5.374	870	475.011,922 528.120,781	871	475.013,946 528.119,536	2.376
871	475.013,946 528.119,536	872	475.014,57 528.116,269	3.326	872	475.014,57 528.116,269	873	475.015,503 528.110,514	5.83	873	475.015,503 528.110,514	874	475.015,813 528.101,802	8.718
874	475.015,813 528.101,802	875	475.017,215 528.093,091	8.823	875	475.017,215 528.093,091	876	475.017,838 528.086,558	6.563	876	475.017,838 528.086,558	877	475.018,615 528.076,446	10.142
877	475.018,615 528.076,446	878	475.020,016 528.066,957	9.592	878	475.020,016 528.066,957	879	475.023,377 528.061,237	6.634	879	475.023,377 528.061,237	880	475.030,615 528.057,619	8.092
880	475.030,615 528.057,619	881	475.037,597 528.053,743	7.986	881	475.037,597 528.053,743	882	475.042,251 528.048,317	7.149	882	475.042,251 528.048,317	883	475.045,094 528.038,24	10.47
883	475.045,094 528.038,24	884	475.046,129 528.027,386	10.903	884	475.046,129 528.027,386	885	475.045,661 528.012,313	15.08	885	475.045,661 528.012,313	886	475.046,668 528.008,292	4.145
886	475.046,668 528.008,292	887	475.048,965 528.005,994	3.249	887	475.048,965 528.005,994	888	475.052,128 528.005,707	3.176	888	475.052,128 528.005,707	889	475.056,869 528.007,431	5.045

Punct început	X / Y	Punct sfârșit	X / Y	Lungime segment	Punct început	X / Y	Punct sfârșit	X / Y	Lungime segment	Punct început	X / Y	Punct sfârșit	X / Y	Lungime segment
889	475.056,869 528.007,431	890	475.060,75 528.008,149	3.947	890	475.060,75 528.008,149	891	475.063,336 528.007,287	2.726	891	475.063,336 528.007,287	892	475.067,936 527.994,649	13.449
892	475.067,936 527.994,649	893	475.069,66 527.986,75	8.085	893	475.069,66 527.986,75	894	475.072,39 527.977,989	9.176	894	475.072,39 527.977,989	895	475.075,407 527.971,958	6.744
895	475.075,407 527.971,958	896	475.079,288 527.963,053	9.714	896	475.079,288 527.963,053	897	475.082,592 527.952,425	11.13	897	475.082,592 527.952,425	898	475.082,738 527.943,664	8.762
898	475.082,738 527.943,664	899	475.083,065 527.936,534	7.137	899	475.083,065 527.936,534	900	475.084,894 527.924,943	11.734	900	475.084,894 527.924,943	901	475.086,115 527.914,776	10.24
901	475.086,115 527.914,776	902	475.087,947 527.910,505	4.647	902	475.087,947 527.910,505	903	475.090,999 527.904,406	6.82	903	475.090,999 527.904,406	904	475.093,238 527.898,101	6.691
904	475.093,238 527.898,101	905	475.096,493 527.887,933	10.676	905	475.096,493 527.887,933	906	475.102,393 527.876,546	12.825	906	475.102,393 527.876,546	907	475.106,666 527.866,582	10.842
907	475.106,666 527.866,582	908	475.096,697 527.861,702	11.099	908	475.096,697 527.861,702	909	475.096,99 527.860,32	1.413	909	475.096,99 527.860,32	910	475.097,831 527.856,356	4.052
910	475.097,831 527.856,356	911	475.098,078 527.855,193	1.189	911	475.098,078 527.855,193	912	475.090,936 527.852,559	7.612	912	475.090,936 527.852,559	913	475.080,419 527.844,621	13.176
913	475.080,419 527.844,621	914	475.079,935 527.832,792	11.839	914	475.079,935 527.832,792	915	475.078,164 527.830,528	2.874	915	475.078,164 527.830,528	916	475.076,899 527.826,862	3.878
916	475.076,899 527.826,862	917	475.074,622 527.822,185	5.202	917	475.074,622 527.822,185	918	475.071,146 527.816,58	6.595	918	475.071,146 527.816,58	919	475.067,985 527.814,052	4.048
919	475.067,985 527.814,052	920	475.064,57 527.811,651	4.175	920	475.064,57 527.811,651	921	475.060,522 527.809,629	4.525	921	475.060,522 527.809,629	922	475.057,613 527.808,617	3.08
922	475.057,613 527.808,617	923	475.051,542 527.808,617	6.071	923	475.051,542 527.808,617	924	475.048,127 527.808,87	3.424	924	475.048,127 527.808,87	925	475.044,08 527.809,629	4.118
925	475.044,08 527.809,629	926	475.036,871 527.810,007	7.219	926	475.036,871 527.810,007	927	475.029,916 527.808,997	7.028	927	475.029,916 527.808,997	928	475.025,487 527.808,112	4.517
928	475.025,487 527.808,112	929	475.017,9 527.804,067	8.598	929	475.017,9 527.804,067	930	475.009,932 527.800,78	8.619	930	475.009,932 527.800,78	931	475.003,861 527.797,241	7.027
931	475.003,861 527.797,241	932	474.997,031 527.795,598	7.025	932	474.997,031 527.795,598	933	474.990,455 527.794,586	6.653	933	474.990,455 527.794,586	934	474.987,165 527.792,185	4.073
934	474.987,165 527.792,185	935	474.983,371 527.788,393	5.364	935	474.983,371 527.788,393	936	474.979,072 527.783,463	6.541	936	474.979,072 527.783,463	937	474.972,808 527.779,419	7.456
937	474.972,808 527.779,419	938	474.967,876 527.777,776	5.198	938	474.967,876 527.777,776	939	474.962,058 527.777,901	5.819	939	474.962,058 527.777,901	940	474.955,987 527.777,901	6.071
940	474.955,987 527.777,901	941	474.949,917 527.779,546	6.289	941	474.949,917 527.779,546	942	474.943,844 527.781,694	6.442	942	474.943,844 527.781,694	943	474.937,774 527.783,463	6.323
943	474.937,774 527.783,463	944	474.932,715 527.784,601	5.185	944	474.932,715 527.784,601	945	474.927,449 527.785,512	5.344	945	474.927,449 527.785,512	946	474.918,963 527.790,929	10.068
946	474.918,963 527.790,929	947	474.898,643 527.794,104	20.567	947	474.898,643 527.794,104	948	474.882,344 527.794,739	16.311	948	474.882,344 527.794,739	949	474.872,396 527.795,162	9.957
949	474.872,396 527.795,162	950	474.859,273 527.799,396	13.789	950	474.859,273 527.799,396	951	474.846,996 527.801,512	12.458	951	474.846,996 527.801,512	952	474.833,661 527.801,724	13.337
952	474.833,661 527.801,724	953	474.815,246 527.798,549	18.687	953	474.815,246 527.798,549	954	474.800,006 527.793,681	15.999	954	474.800,006 527.793,681	955	474.793,444 527.790,506	7.29
955	474.793,444 527.790,506	956	474.789,747 527.784,291	7.231	956	474.789,747 527.784,291	957	474.788,396 527.781,674	2.945	957	474.788,396 527.781,674	958	474.787,2 527.772,615	9.138
958	474.787,2 527.772,615	959	474.788,234 527.762,809	9.86	959	474.788,234 527.762,809	960	474.789,747 527.757,241	5.77	960	474.789,747 527.757,241	961	474.792,939 527.750,471	7.485
961	474.792,939 527.750,471	962	474.798,288 527.744,347	8.131	962	474.798,288 527.744,347	963	474.801,598 527.739,604	5.784	963	474.801,598 527.739,604	964	474.802,415 527.739,834	0.849
964	474.802,415 527.739,834	965	474.803,411 527.740,194	1.059	965	474.803,411 527.740,194	966	474.805,578 527.738,867	2.541	966	474.805,578 527.738,867	967	474.811,648 527.735,075	7.157
967	474.811,648 527.735,075	968	474.815,823 527.731,409	5.556	968	474.815,823 527.731,409	969	474.818,984 527.728,882	4.047	969	474.818,984 527.728,882	970	474.822,02 527.724,583	5.263
970	474.822,02 527.724,583	971	474.823,918 527.719,275	5.637	971	474.823,918 527.719,275	972	474.824,445 527.712,533	6.763	972	474.824,445 527.712,533	973	474.825,964 527.708,235	4.559
973	474.825,964 527.708,235	974	474.827,608 527.704,317	4.249	974	474.827,608 527.704,317	975	474.830,642 527.702,168	3.718	975	474.830,642 527.702,168	976	474.833,046 527.699,767	3.398
976	474.833,046 527.699,767	977	474.833,3 527.697,112	2.667	977	474.833,3 527.697,112	978	474.833,806 527.691,171	5.963	978	474.833,806 527.691,171	979	474.833,818 527.685,97	5.201
979	474.833,818 527.685,97	980	474.835,716 527.682,809	3.687	980	474.835,716 527.682,809	981	474.837,359 527.680,535	2.805	981	474.837,359 527.680,535	982	474.839,382 527.677,88	3.338
982	474.839,382 527.677,88	983	474.842,164 527.676,869	2.96	983	474.842,164 527.676,869	984	474.844,568 527.677,501	2.486	984	474.844,568 527.677,501	985	474.847,605 527.679,397	3.58
985	474.847,605 527.679,397	986	474.850,387 527.682,178	3.934	986	474.850,387 527.682,178	987	474.853,296 527.684,705	3.853	987	474.853,296 527.684,705	988	474.856,457 527.685,717	3.319

Punct început	X / Y	Punct sfârşit	X / Y	Lungime segment	Punct început	X / Y	Punct sfârşit	X / Y	Lungime segment	Punct început	X / Y	Punct sfârşit	X / Y	Lungime segment
988	474.856,457 527.685,717	989	474.860,884 527.686,223	4.456	989	474.860,884 527.686,223	990	474.865,564 527.684,832	4.882	990	474.865,564 527.684,832	991	474.868,474 527.683,694	3.125
991	474.868,474 527.683,694	992	474.870,117 527.680,788	3.338	992	474.870,117 527.680,788	993	474.870,75 527.677,374	3.472	993	474.870,75 527.677,374	994	474.868,474 527.674,72	3.496
994	474.868,474 527.674,72	995	474.864,809 527.672,93	4.079	995	474.864,809 527.672,93	996	474.860,002 527.672,172	4.866	996	474.860,002 527.672,172	997	474.855,575 527.669,897	4.977
997	474.855,575 527.669,897	998	474.851,528 527.667,621	4.643	998	474.851,528 527.667,621	999	474.847,482 527.664,967	4.839	999	474.847,482 527.664,967	1000	474.844,446 527.662,186	4.117
1000	474.844,446 527.662,186	1001	474.842,423 527.656,625	5.918	1001	474.842,423 527.656,625	1002	474.842,296 527.652,327	4.3	1002	474.842,296 527.652,327	1003	474.843,686 527.645,881	6.594
1003	474.843,686 527.645,881	1004	474.846,469 527.639,181	7.255	1004	474.846,469 527.639,181	1005	474.849,505 527.632,735	7.125	1005	474.849,505 527.632,735	1006	474.853,804 527.624,645	9.161
1006	474.853,804 527.624,645	1007	474.858,628 527.615,475	10.361	1007	474.858,628 527.615,475	1008	474.862,927 527.607,638	8.939	1008	474.862,927 527.607,638	1009	474.868,873 527.599,169	10.348
1009	474.868,873 527.599,169	1010	474.873,3 527.591,965	8.456	1010	474.873,3 527.591,965	1011	474.875,576 527.588,172	4.423	1011	474.875,576 527.588,172	1012	474.876,966 527.582,105	6.224
1012	474.876,966 527.582,105	1013	474.876,209 527.573,707	8.432	1013	474.876,209 527.573,707	1014	474.875,452 527.564,984	8.756	1014	474.875,452 527.564,984	1015	474.873,681 527.555,884	9.271
1015	474.873,681 527.555,884	1016	474.872,781 527.551,032	4.935	1016	474.872,781 527.551,032	1017	474.872,415 527.549,059	2.007	1017	474.872,415 527.549,059	1018	474.872,032 527.547,088	2.008
1018	474.872,032 527.547,088	1019	474.870,513 527.539,284	7.95	1019	474.870,513 527.539,284	1020	474.868,869 527.531,195	8.254	1020	474.868,869 527.531,195	1021	474.866,213 527.522,599	8.997
1021	474.866,213 527.522,599	1022	474.863,81 527.514,131	8.802	1022	474.863,81 527.514,131	1023	474.861,66 527.506,674	7.761	1023	474.861,66 527.506,674	1024	474.859,256 527.500,985	6.176
1024	474.859,256 527.500,985	1025	474.856,474 527.497,825	4.21	1025	474.856,474 527.497,825	1026	474.852,68 527.494,539	5.019	1026	474.852,68 527.494,539	1027	474.848,348 527.490,174	6.15
1027	474.848,348 527.490,174	1028	474.845,82 527.485,75	5.095	1028	474.845,82 527.485,75	1029	474.843,543 527.481,453	4.863	1029	474.843,543 527.481,453	1030	474.840,633 527.479,557	3.473
1030	474.840,633 527.479,557	1031	474.837,218 527.476,396	4.653	1031	474.837,218 527.476,396	1032	474.832,665 527.471,341	6.803	1032	474.832,665 527.471,341	1033	474.827,227 527.461,734	11.039
1033	474.827,227 527.461,734	1034	474.823,307 527.453,518	9.103	1034	474.823,307 527.453,518	1035	474.818,88 527.444,164	10.349	1035	474.818,88 527.444,164	1036	474.815,322 527.433,729	11.025
1036	474.815,322 527.433,729	1037	474.810,517 527.425,766	9.3	1037	474.810,517 527.425,766	1038	474.806,342 527.416,159	10.475	1038	474.806,342 527.416,159	1039	474.803,054 527.409,081	7.804
1039	474.803,054 527.409,081	1040	474.800,653 527.403,519	6.058	1040	474.800,653 527.403,519	1041	474.797,743 527.397,326	6.843	1041	474.797,743 527.397,326	1042	474.794,961 527.389,489	8.316
1042	474.794,961 527.389,489	1043	474.792,052 527.383,169	6.957	1043	474.792,052 527.383,169	1044	474.789,775 527.377,102	6.48	1044	474.789,775 527.377,102	1045	474.786,459 527.370,958	6.982
1045	474.786,459 527.370,958	1046	474.781,654 527.365,65	7.16	1046	474.781,654 527.365,65	1047	474.777,606 527.360,214	6.778	1047	474.777,606 527.360,214	1048	474.772,674 527.355,664	6.71
1048	474.772,674 527.355,664	1049	474.768,499 527.351,619	5.813	1049	474.768,499 527.351,619	1050	474.765,968 527.349,218	3.489	1050	474.765,968 527.349,218	1051	474.763,819 527.344,161	5.495
1051	474.763,819 527.344,161	1052	474.763,186 527.340,748	3.471	1052	474.763,186 527.340,748	1053	474.760,658 527.337,335	4.247	1053	474.760,658 527.337,335	1054	474.758,002 527.335,945	2.998
1054	474.758,002 527.335,945	1055	474.753,701 527.336,45	4.331	1055	474.753,701 527.336,45	1056	474.751,551 527.335,692	2.28	1056	474.751,551 527.335,692	1057	474.749,907 527.333,796	2.509
1057	474.749,907 527.333,796	1058	474.747,376 527.326,465	7.756	1058	474.747,376 527.326,465	1059	474.743,952 527.318,817	8.379	1059	474.743,952 527.318,817	1060	474.741,169 527.313,128	6.333
1060	474.741,169 527.313,128	1061	474.736,362 527.307,567	7.351	1061	474.736,362 527.307,567	1062	474.733,455 527.300,489	7.652	1062	474.733,455 527.300,489	1063	474.730,419 527.295,053	6.226
1063	474.730,419 527.295,053	1064	474.726,244 527.292,019	5.161	1064	474.726,244 527.292,019	1065	474.723,461 527.290,25	3.298	1065	474.723,461 527.290,25	1066	474.721,818 527.283,425	7.02
1066	474.721,818 527.283,425	1067	474.718,784 527.277,357	6.784	1067	474.718,784 527.277,357	1068	474.713,849 527.268,889	9.801	1068	474.713,849 527.268,889	1069	474.708,757 527.261,362	9.088
1069	474.708,757 527.261,362	1070	474.705,215 527.256,306	6.173	1070	474.705,215 527.256,306	1071	474.702,433 527.248,216	8.555	1071	474.702,433 527.248,216	1072	474.699,145 527.238,104	10.633
1072	474.699,145 527.238,104	1073	474.695,73 527.220,914	17.526	1073	474.695,73 527.220,914	1074	474.693,707 527.217,122	4.298	1074	474.693,707 527.217,122	1075	474.689,911 527.215,099	4.301
1075	474.689,911 527.215,099	1076	474.688,114 527.211,503	4.02	1076	474.688,114 527.211,503	1077	474.686,976 527.205,941	5.677	1077	474.686,976 527.205,941	1078	474.684,574 527.200,0	6.408
1078	474.684,574 527.200,0	1079	474.679,767 527.194,818	7.068	1079	474.679,767 527.194,818	1080	474.674,581 527.189,129	7.698	1080	474.674,581 527.189,129	1081	474.669,27 527.180,029	10.536
1081	474.669,27 527.180,029	1082	474.664,211 527.171,433	9.974	1082	474.664,211 527.171,433	1083	474.658,898 527.161,321	11.423	1083	474.658,898 527.161,321	1084	474.650,158 527.151,134	13.422
1084	474.650,158 527.151,134	1085	474.643,709 527.145,194	8.768	1085	474.643,709 527.145,194	1086	474.633,213 527.136,22	13.809	1086	474.633,213 527.136,22	1087	474.628,532 527.133,059	5.648

Punct început	X / Y	Punct sfârșit	X / Y	Lungime segment	Punct început	X / Y	Punct sfârșit	X / Y	Lungime segment	Punct început	X / Y	Punct sfârșit	X / Y	Lungime segment
1087	474.628,532 527.133,059	1088	474.624,99 527.128,635	5.667	1088	474.624,99 527.128,635	1089	474.622,081 527.126,233	3.773	1089	474.622,081 527.126,233	1090	474.614,745 527.122,947	8.038
1090	474.614,745 527.122,947	1091	474.611,963 527.118,902	4.909	1091	474.611,963 527.118,902	1092	474.606,776 527.115,111	6.425	1092	474.606,776 527.115,111	1093	474.601,087 527.111,824	6.57
1093	474.601,087 527.111,824	1094	474.595,774 527.110,559	5.462	1094	474.595,774 527.110,559	1095	474.590,461 527.107,526	6.118	1095	474.590,461 527.107,526	1096	474.586,162 527.103,481	5.903
1096	474.586,162 527.103,481	1097	474.577,815 527.098,426	9.758	1097	474.577,815 527.098,426	1098	474.574,569 527.094,182	5.343	1098	474.574,569 527.094,182	1099	474.571,914 527.089,757	5.16
1099	474.571,914 527.089,757	1100	474.565,211 527.085,586	7.895	1100	474.565,211 527.085,586	1101	474.559,392 527.080,909	7.466	1101	474.559,392 527.080,909	1102	474.556,737 527.074,336	7.089
1102	474.556,737 527.074,336	1103	474.552,689 527.069,154	6.576	1103	474.552,689 527.069,154	1104	474.550,033 527.069,281	2.659	1104	474.550,033 527.069,281	1105	474.546,367 527.068,774	3.701
1105	474.546,367 527.068,774	1106	474.541,559 527.070,039	4.972	1106	474.541,559 527.070,039	1107	474.537,133 527.070,292	4.433	1107	474.537,133 527.070,292	1108	474.532,201 527.068,269	5.331
1108	474.532,201 527.068,269	1109	474.524,99 527.065,235	7.823	1109	474.524,99 527.065,235	1110	474.517,908 527.058,915	9.492	1110	474.517,908 527.058,915	1111	474.513,355 527.050,953	9.172
1111	474.513,355 527.050,953	1112	474.509,561 527.042,61	9.165	1112	474.509,561 527.042,61	1113	474.505,502 527.029,255	13.958	1113	474.505,502 527.029,255	1114	474.502,719 527.020,028	9.638
1113	474.502,719 527.020,028	1114	474.497,406 527.012,318	9.363	1114	474.497,406 527.012,318	1115	474.488,299 527.002,711	13.238	1115	474.488,299 527.002,711	1116	474.479,952 526.993,864	12.163
1116	474.479,952 526.993,864	1117	474.472,87 526.984,888	11.433	1117	474.472,87 526.984,888	1118	474.463,122 526.969,906	17.874	1118	474.463,122 526.969,906	1119	474.457,305 526.957,141	14.028
1119	474.457,305 526.957,141	1120	474.447,312 526.942,858	17.432	1120	474.447,312 526.942,858	1121	474.435,677 526.928,194	18.719	1121	474.435,677 526.928,194	1122	474.421,118 526.911,813	21.916
1122	474.421,118 526.911,813	1123	474.414,796 526.907,009	7.94	1123	474.414,796 526.907,009	1124	474.406,955 526.902,586	9.002	1124	474.406,955 526.902,586	1125	474.400,882 526.900,563	6.401
1125	474.400,882 526.900,563	1126	474.397,088 526.899,931	3.846	1126	474.397,088 526.899,931	1127	474.393,295 526.900,311	3.812	1127	474.393,295 526.900,311	1128	474.390,639 526.898,793	3.059
1128	474.390,639 526.898,793	1129	474.392,789 526.896,013	3.514	1129	474.392,789 526.896,013	1130	474.395,571 526.891,084	5.66	1130	474.395,571 526.891,084	1131	474.398,1 526.884,763	6.808
1131	474.398,1 526.884,763	1132	474.400,249 526.879,454	5.727	1132	474.400,249 526.879,454	1133	474.402,907 526.873,387	6.624	1133	474.402,907 526.873,387	1134	474.404,803 526.866,183	7.449
1134	474.404,803 526.866,183	1135	474.406,955 526.859,736	6.797	1135	474.406,955 526.859,736	1136	474.409,483 526.854,048	6.224	1136	474.409,483 526.854,048	1137	474.414,164 526.847,222	8.277
1137	474.414,164 526.847,222	1138	474.422,409 526.844,107	8.814	1138	474.422,409 526.844,107	1139	474.434,364 526.860,191	20.04	1139	474.434,364 526.860,191	1140	474.447,912 526.873,729	19.153
1140	474.447,912 526.873,729	1141	474.463,781 526.886,107	20.126	1141	474.463,781 526.886,107	1142	474.480,039 526.901,968	22.713	1142	474.480,039 526.901,968	1143	474.499,003 526.917,828	24.722
1143	474.499,003 526.917,828	1144	474.514,486 526.929,045	19.119	1144	474.514,486 526.929,045	1145	474.524,307 526.935,589	11.802	1145	474.524,307 526.935,589	1146	474.529,459 526.939,281	6.338
1146	474.529,459 526.939,281	1147	474.532,902 526.936,198	4.622	1147	474.532,902 526.936,198	1148	474.535,773 526.933,686	3.815	1148	474.535,773 526.933,686	1149	474.554,74 526.933,686	18.967
1149	474.554,74 526.933,686	1150	474.567,9 526.932,914	13.183	1150	474.567,9 526.932,914	1151	474.577,963 526.931,753	10.13	1151	474.577,963 526.931,753	1152	474.589,961 526.930,593	12.054
1152	474.589,961 526.930,593	1153	474.597,703 526.927,884	8.202	1153	474.597,703 526.927,884	1154	474.605,445 526.925,564	8.082	1154	474.605,445 526.925,564	1155	474.609,253 526.923,773	4.208
1155	474.609,253 526.923,773	1156	474.636,417 526.919,351	27.522	1156	474.636,417 526.919,351	1157	474.657,641 526.915,16	21.634	1157	474.657,641 526.915,16	1158	474.679,148 526.926,729	24.421
1158	474.679,148 526.926,729	1159	474.692,484 526.940,487	19.161	1159	474.692,484 526.940,487	1160	474.709,997 526.966,761	31.576	1160	474.709,997 526.966,761	1161	474.724,284 526.983,513	22.017
1161	474.724,284 526.983,513	1162	474.739,312 526.991,133	16.849	1162	474.739,312 526.991,133	1163	474.761,114 526.997,272	22.65	1163	474.761,114 526.997,272	1164	474.774,237 527.005,315	15.392
1164	474.774,237 527.005,315	1165	474.781,645 527.011,453	9.62	1165	474.781,645 527.011,453	1166	474.788,207 527.020,555	11.221	1166	474.788,207 527.020,555	1167	474.797,309 527.034,313	16.496
1167	474.797,309 527.034,313	1168	474.814,994 527.049,117	23.063	1168	474.814,994 527.049,117	1169	474.817,82 527.081,46	32.466	1169	474.817,82 527.081,46	1170	474.819,01 527.116,19	34.75
1170	474.819,01 527.116,19	1171	474.816,37 527.149,25	33.165	1171	474.816,37 527.149,25	1172	474.812,04 527.177,26	28.343	1172	474.812,04 527.177,26	1173	474.810,78 527.184,46	7.309
1173	474.810,78 527.184,46	1174	474.811,25 527.189,54	5.102	1174	474.811,25 527.189,54	1175	474.813,05 527.200,54	11.146	1175	474.813,05 527.200,54	1176	474.814,99 527.203,91	3.889
1176	474.814,99 527.203,91	1177	474.822,92 527.213,59	12.513	1177	474.822,92 527.213,59	1178	474.839,19 527.231,26	24.02	1178	474.839,19 527.231,26	1179	474.899,86 527.286,07	81.762
1179	474.899,86 527.286,07	1180	474.923,59 527.308,97	32.978	1180	474.923,59 527.308,97	1181	474.930,88 527.319,08	12.464	1181	474.930,88 527.319,08	1182	474.937,12 527.329,2	11.889
1182	474.937,12 527.329,2	1183	474.953,11 527.361,27	35.835	1183	474.953,11 527.361,27	1184	474.957,24 527.372,25	11.731	1184	474.957,24 527.372,25	1185	474.961,46 527.392,55	20.734

Punct început	X / Y	Punct sfârșit	X / Y	Lungime segment	Punct început	X / Y	Punct sfârșit	X / Y	Lungime segment	Punct început	X / Y	Punct sfârșit	X / Y	Lungime segment
1186	474.961,46 527.392,55	1187	474.969,22 527.450,11	58.081	1187	474.969,22 527.450,11	1188	474.975,35 527.471,24	22.001	1188	474.975,35 527.471,24	1189	474.985,8 527.499,96	30.562
1189	474.985,8 527.499,96	1190	474.990,6 527.515,18	15.959	1190	474.990,6 527.515,18	1191	474.991,959 527.534,73	19.597	1191	474.991,959 527.534,73	1192	474.995,78 527.589,7	55.103
1192	474.995,78 527.589,7	1193	474.996,06 527.597,32	7.625	1193	474.996,06 527.597,32	1194	474.998,48 527.605,78	8.799	1194	474.998,48 527.605,78	1195	475.000,19 527.608,3	3.045
1195	475.000,19 527.608,3	1196	475.005,1 527.612,5	6.461	1196	475.005,1 527.612,5	1197	475.009,79 527.615,64	5.644	1197	475.009,79 527.615,64	1198	475.033,37 527.623,29	24.79
1198	475.033,37 527.623,29	1199	475.081,01 527.643,89	51.903	1199	475.081,01 527.643,89	1200	475.103,63 527.661,93	28.933	1200	475.103,63 527.661,93	1201	475.116,05 527.676,02	18.783
1201	475.116,05 527.676,02	1202	475.120,35 527.682,77	8.003	1202	475.120,35 527.682,77	1203	475.121,01 527.685,3	2.615	1203	475.121,01 527.685,3	1204	475.123,57 527.688,04	3.75
1204	475.123,57 527.688,04	1205	475.128,77 527.699,64	12.712	1205	475.128,77 527.699,64	1206	475.134,45 527.717,39	18.637	1206	475.134,45 527.717,39	1207	475.135,79 527.725,01	7.737
1207	475.135,79 527.725,01	1208	475.138,58 527.728,8	4.706	1208	475.138,58 527.728,8	1209	475.139,71 527.735,57	6.864	1209	475.139,71 527.735,57	1210	475.145,38 527.752,47	17.826
1210	475.145,38 527.752,47	1211	475.146,27 527.757,55	5.157	1211	475.146,27 527.757,55	1212	475.147,56 527.759,23	2.118	1212	475.147,56 527.759,23	1213	475.148,69 527.766,0	6.864
1213	475.148,69 527.766,0	1214	475.150,4 527.767,68	2.397	1214	475.150,4 527.767,68	1215	475.156,51 527.787,12	20.378	1215	475.156,51 527.787,12	1216	475.166,9 527.809,92	25.056
1216	475.166,9 527.809,92	1217	475.175,54 527.832,76	24.42	1217	475.175,54 527.832,76	1218	475.179,49 527.852,65	20.278	1218	475.179,49 527.852,65	1219	475.185,44 527.881,46	29.418
1219	475.185,44 527.881,46	1220	475.185,446 527.883,416	1.956	1220	475.185,446 527.883,416	1221	475.185,459 527.887,549	4.133	1221	475.185,459 527.887,549	1222	475.185,55 527.917,05	29.501
1222	475.185,55 527.917,05	1223	475.182,28 527.953,5	36.596	1223	475.182,28 527.953,5	1224	475.174,35 527.991,65	38.965	1224	475.174,35 527.991,65	1225	475.144,07 528.060,36	75.086
1225	475.144,07 528.060,36	1226	475.133,98 528.085,81	27.377	1226	475.133,98 528.085,81	1227	475.126,84 528.106,17	21.576	1227	475.126,84 528.106,17	1228	475.116,96 528.129,07	24.94
1228	475.116,96 528.129,07	1229	475.107,7 528.147,74	20.84	1229	475.107,7 528.147,74	1230	475.093,79 528.168,96	25.373	1230	475.093,79 528.168,96	1231	475.061,29 528.204,63	48.256
1231	475.061,29 528.204,63	1232	475.031,97 528.242,41	47.822	1232	475.031,97 528.242,41	1233	475.031,34 528.244,32	2.011	1233	475.031,34 528.244,32	1234	475.029,01 528.245,81	2.766
1234	475.029,01 528.245,81	1235	475.026,47 528.246,45	2.619	1235	475.026,47 528.246,45	1236	474.998,52 528.249,47	28.113	1236	474.998,52 528.249,47	1237	474.991,75 528.250,56	6.857
1237	474.991,75 528.250,56	1238	474.986,67 528.250,36	5.084	1238	474.986,67 528.250,36	1239	474.973,13 528.254,63	14.197	1239	474.973,13 528.254,63	1240	474.960,45 528.262,71	15.036
1240	474.960,45 528.262,71	1241	474.939,33 528.281,41	28.209	1241	474.939,33 528.281,41	1242	474.917,15 528.302,86	30.855	1242	474.917,15 528.302,86	1243	474.892,03 528.328,56	35.938
1243	474.892,03 528.328,56	1244	474.878,51 528.337,7	16.32	1244	474.878,51 528.337,7	1245	474.870,89 528.340,69	8.186	1245	474.870,89 528.340,69	1246	474.831,96 528.352,86	40.788
1246	474.831,96 528.352,86	1247	474.829,42 528.354,56	3.056	1247	474.829,42 528.354,56	1248	474.826,88 528.354,99	2.576	1248	474.826,88 528.354,99	1249	474.814,19 528.360,53	13.847
1249	474.814,19 528.360,53	1250	474.804,89 528.365,21	10.411	1250	474.804,89 528.365,21	1251	474.777,21 528.387,53	35.558	1251	474.777,21 528.387,53	1252	474.771,09 528.394,32	9.141
1252	474.771,09 528.394,32	1253	474.767,51 528.399,41	6.223	1253	474.767,51 528.399,41	1254	474.759,51 528.414,69	17.248	1254	474.759,51 528.414,69	1255	474.754,69 528.431,65	17.632
1255	474.754,69 528.431,65	1256	474.750,51 528.450,3	19.113	1256	474.750,51 528.450,3	1257	474.741,91 528.476,59	27.661	1257	474.741,91 528.476,59	1258	474.723,38 528.510,11	38.301
1258	474.723,38 528.510,11	1259	474.715,15 528.520,3	13.098	1259	474.715,15 528.520,3	1260	474.694,01 528.530,73	23.573	1260	474.694,01 528.530,73	1261	474.677,51 528.537,55	17.854
1261	474.677,51 528.537,55	1262	474.673,92 528.540,31	4.528	1262	474.673,92 528.540,31	1263	474.672,67 528.546,25	6.07	1263	474.672,67 528.546,25	1264	474.673,11 528.552,18	5.946
1264	474.673,11 528.552,18	1265	474.677,17 528.570,82	19.077	1265	474.677,17 528.570,82	1266	474.681,92 528.591,99	21.696	1266	474.681,92 528.591,99	1267	474.687,52 528.622,48	31.0
1267	474.687,52 528.622,48	1268	474.690,2 528.666,53	44.131	1268	474.690,2 528.666,53	1269	474.691,12 528.690,26	23.748	1269	474.691,12 528.690,26	1270	474.690,5 528.695,34	5.118
1270	474.690,5 528.695,34	1271	474.690,77 528.711,44	16.102	1271	474.690,77 528.711,44	1272	474.689,2 528.752,97	41.56	1272	474.689,2 528.752,97	1273	474.689,25 528.768,22	15.25
1273	474.689,25 528.768,22	1274	474.688,42 528.772,46	4.32	1274	474.688,42 528.772,46	1275	474.689,29 528.781,78	9.361	1275	474.689,29 528.781,78	1276	474.694,22 528.799,78	18.663
1276	474.694,22 528.799,78	1277	474.700,82 528.810,14	12.284	1277	474.700,82 528.810,14	1278	474.746,68 528.845,83	58.111	1278	474.746,68 528.845,83	1279	474.752,42 528.851,96	8.398
1279	474.752,42 528.851,96	1280	474.754,12 528.855,34	3.783	1280	474.754,12 528.855,34	1281	474.759,71 528.881,6	26.848	1281	474.759,71 528.881,6	1282	474.758,73 528.906,17	24.59
1282	474.758,73 528.906,17	1283	474.755,29 528.957,87	51.814	1283	474.755,29 528.957,87	1284	474.755,31 528.964,65	6.78	1284	474.755,31 528.964,65	1285	474.757,28 528.983,26	18.714

Punct început	X / Y	Punct sfârșit	X / Y	Lungime segment	Punct început	X / Y	Punct sfârșit	X / Y	Lungime segment	Punct început	X / Y	Punct sfârșit	X / Y	Lungime segment
128 5	474.757,28 528.983,26	128 6	474.757,94 528.991,76	8.526	128 6	474.757,94 528.991,76	128 7	474.758,8 528.995,78	4.111	128 7	474.758,8 528.995,78	128 8	474.759,87 528.997,69	2.189
128 8	474.759,87 528.997,69	128 9	474.783,03 529.021,99	33.56 9	128 9	474.783,03 529.021,99	129 0	474.792,83 529.039,13	19.74 4	129 0	474.792,83 529.039,13	129 1	474.817,57 529.094,99	61.09 3
129 1	474.817,57 529.094,99	129 2	474.821,85 529.107,9	13.60 1	129 2	474.821,85 529.107,9	129 3	474.823,98 529.111,92	4.549	129 3	474.823,98 529.111,92	129 4	474.830,57 529.120,17	10.55 9
129 4	474.830,57 529.120,17	129 5	474.867,31 529.153,55	49.63 9	129 5	474.867,31 529.153,55	129 6	474.879,65 529.170,89	21.28 3	129 6	474.879,65 529.170,89	129 7	474.882,01 529.178,3	7.777
129 7	474.882,01 529.178,3	129 8	474.872,77 529.205,44	28.67	129 8	474.872,77 529.205,44	129 9	474.851,72 529.244,47	44.34 5	129 9	474.851,72 529.244,47	130 0	474.845,81 529.252,53	9.995
130 0	474.845,81 529.252,53	130 1	474.827,86 529.269,95	25.01 3	130 1	474.827,86 529.269,95	130 2	474.799,58 529.299,68	41.03 2	130 2	474.799,58 529.299,68	130 3	474.787,56 529.317,51	21.50 3
130 3	474.787,56 529.317,51	130 4	474.770,29 529.346,36	33.62 4	130 4	474.770,29 529.346,36	130 5	474.763,76 529.359,93	15.05 9	130 5	474.763,76 529.359,93	130 6	474.756,63 529.380,29	21.57 2
130 6	474.756,63 529.380,29	130 7	474.755,39 529.390,46	10.24 5	130 7	474.755,39 529.390,46	130 8	474.756,493 529.396,455	6.096	130 8	474.756,493 529.396,455	130 9	474.747,19 529.397,002	9.319
130 9	474.747,19 529.397,002	131 0	474.729,404 529.400,155	18.06 3	131 0	474.729,404 529.400,155	131 1	474.712,768 529.403,882	17.04 8	131 1	474.712,768 529.403,882	131 2	474.693,261 529.409,902	20.41 5
131 2	474.693,261 529.409,902	131 3	474.674,833 529.417,132	19.79 6	131 3	474.674,833 529.417,132	131 4	474.657,908 529.426,019	19.11 6	131 4	474.657,908 529.426,019	131 5	474.644,139 529.435,48	16.70 6
131 5	474.644,139 529.435,48	131 6	474.617,135 529.448,699	30.06 6	131 6	474.617,135 529.448,699	131 7	474.601,357 529.451,28	15.98 8	131 7	474.601,357 529.451,28	131 8	474.583,861 529.457,013	18.41 1
131 8	474.583,861 529.457,013	131 9	474.564,067 529.457,587	19.80 2	131 9	474.564,067 529.457,587	132 0	474.533,375 529.471,06	33.51 9	132 0	474.533,375 529.471,06	132 1	474.500,959 529.481,953	34.19 7
132 1	474.500,959 529.481,953	132 2	474.486,616 529.489,121	16.03 4	132 2	474.486,616 529.489,121	132 3	474.467,398 529.509,475	27.99 3	132 3	474.467,398 529.509,475	132 4	474.440,94 529.535,097	36.83 1
132 4	474.440,94 529.535,097	132 5	474.410,248 529.560,324	39.72 9	132 5	474.410,248 529.560,324	132 6	474.390,453 529.573,225	23.62 8	132 6	474.390,453 529.573,225	132 7	474.365,784 529.588,992	29.27 7
132 7	474.365,784 529.588,992	132 8	474.347,14 529.601,32	22.35 1	132 8	474.347,14 529.601,32	132 9	474.333,658 529.609,919	15.99 1	132 9	474.333,658 529.609,919	133 0	474.315,585 529.611,64	18.15 5
133 0	474.315,585 529.611,64	133 1	474.305,205 529.609,949	10.51 7	133 1	474.305,205 529.609,949	133 2	474.230,483 529.579,748	80.59 5	133 2	474.230,483 529.579,748	133 3	474.212,445 529.574,911	18.67 5
133 3	474.212,445 529.574,911	133 4	474.190,008 529.568,756	23.26 6	133 4	474.190,008 529.568,756	133 5	474.168,452 529.566,998	21.62 8	133 5	474.168,452 529.566,998	133 6	474.153,935 529.564,799	14.68 3
133 6	474.153,935 529.564,799	133 7	474.135,799 529.571,931	19.48 8	133 7	474.135,799 529.571,931	133 8	474.119,963 529.581,163	18.33 1	133 8	474.119,963 529.581,163	133 9	474.103,245 529.593,473	20.76 1
133 9	474.103,245 529.593,473	134 0	474.080,37 529.614,138	30.82 7	134 0	474.080,37 529.614,138	134 1	474.058,372 529.629,525	26.84 5	134 1	474.058,372 529.629,525	134 2	474.031,537 529.639,198	28.52 5
134 2	474.031,537 529.639,198	134 3	474.014,381 529.653,706	22.46 8	134 3	474.014,381 529.653,706	134 4	473.994,585 529.669,534	25.34 6	134 4	473.994,585 529.669,534	134 5	473.984,466 529.679,646	14.30 5
134 5	473.984,466 529.679,646	134 6	473.972,119 529.697,346	21.58 1	134 6	473.972,119 529.697,346	134 7	473.955,622 529.712,336	22.29	134 7	473.955,622 529.712,336	134 8	473.928,249 529.735,571	35.90 5
134 8	473.928,249 529.735,571	134 9	473.905,75 529.758,056	31.80 8	134 9	473.905,75 529.758,056	135 0	473.891,125 529.767,425	17.36 9	135 0	473.891,125 529.767,425	135 1	473.872,751 529.781,665	23.24 6
135 1	473.872,751 529.781,665	135 2	473.852,503 529.794,782	24.12 5	135 2	473.852,503 529.794,782	135 3	473.833,753 529.803,4	20.63 6	135 3	473.833,753 529.803,4	135 4	473.816,13 529.806,024	17.81 7
135 4	473.816,13 529.806,024	135 5	473.786,132 529.806,773	30.00 7	135 5	473.786,132 529.806,773	135 6	473.765,679 529.804,999	20.53	135 6	473.765,679 529.804,999	135 7	473.742,976 529.805,808	22.71 7
135 7	473.742,976 529.805,808	135 8	473.729,769 529.805,461	13.21 2	135 8	473.729,769 529.805,461	135 9	473.711,005 529.806,504	18.79 3	135 9	473.711,005 529.806,504	136 0	473.688,647 529.803,725	22.53
136 0	473.688,647 529.803,725	136 1	473.670,716 529.802,528	17.97 1										

** Lungimile segmentelor sunt determinate în planul de proiecție Stereo 70 și sunt rotunjite la 1 milimetru.

*** Distanța dintre puncte este formată din segmente cumulate ce sunt mai mici decât valoarea 1 milimetru.

**DATE DESPRE IMOBILUL NR. 2346**

Oficiul de Cadastru și Publicitate Imobiliară SIBIU
Biroul de Cadastru și Publicitate Imobiliară Medias

A. Partea I. Descrierea imobilului

TEREN Extravilan

Adresa: Jud. Sibiu

Nr. Crt	Nr cadastral Nr. topografic	Suprafața* (mp)	Observații / Referințe
A1		Din acte: 1.400 Masurata: 427	Sector cadastral:39 Teren neimprejmuit;

B. Partea II. Proprietari și acte

Inscrieri privitoare la dreptul de proprietate și alte drepturi reale		Referințe
/		
Act Normativ nr. 1705, din 29/11/2006 emis de GUVERNUL ROMÂNIEI;		
B1	Intabulare, drept de PROPRIETATE, dobandit prin Lege, cota actuala 1/1, cota initiala 1/1 1) STATUL ROMÂN, CIF:9999999999999, DOMENIUL PRIVAT	A1
Act Normativ nr. 268, din 28/05/2001 emis de PARLAMENTUL ROMÂNIEI (DECIZIA NR.178 DIN 30.03.2020 ELIBERATĂ DE MINISTERUL AGRICULTURII ȘI DEZVOLTĂRII RURALE);		
B2	Intabulare, drept de ADMINISTRARE, dobandit prin Lege, cota actuala 1/1, cota initiala 1/1 1) AGENȚIA DOMENIILOR STATULUI, CIF:14818116	A1

C. Partea III. SARCINI .

Inscrieri privind dezmembramintele dreptului de proprietate, drepturi reale de garanție și sarcini	Referințe
NU SUNT	

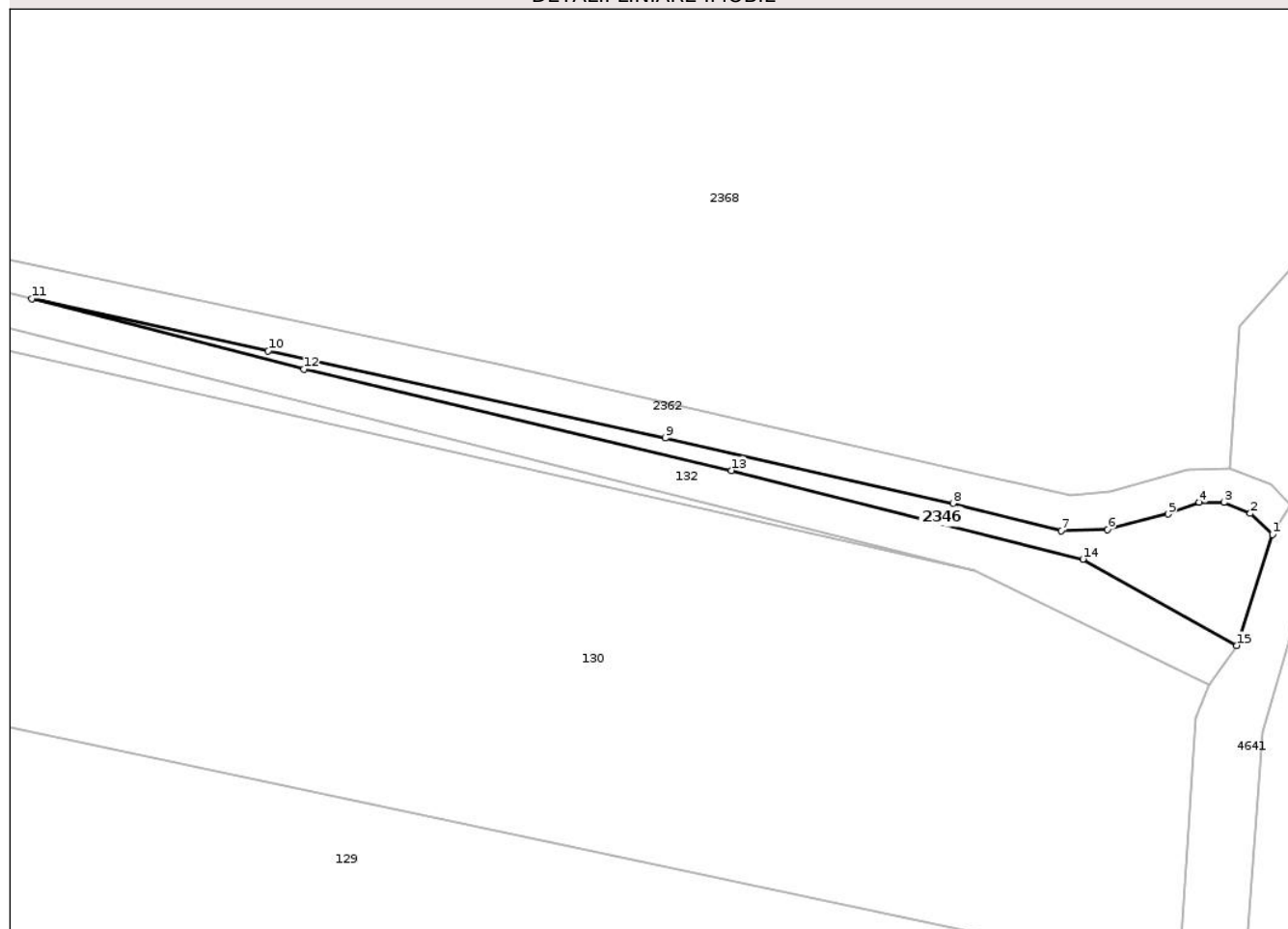
Anexa Nr. 1 La Partea I

Teren

Nr cadastral	Suprafața (mp)*	Observații / Referințe
	Din acte: 1.400 Masurata: 427	

* Suprafața este determinată în planul de proiecție Stereo 70.

DETALII LINIARE IMOBIL



Date referitoare la teren

Crt	Categorie folosință	Intra vilan	Suprafața (mp)	Tarla	Parcelă	Nr. topo	Observații / Referințe
1	curți constructii	NU	427	39	672	-	

Lungime Segmente

1) Valorile lungimilor segmentelor sunt obținute din proiecție în plan.

Punct început	X / Y	Punct sfârșit	X / Y	Lungime segment (** (m)
1	471.061,097 526.665,809	2	471.058,482 526.668,301	3.612
2	471.058,482 526.668,301	3	471.055,402 526.669,584	3.337
3	471.055,402 526.669,584	4	471.052,48 526.669,584	2.922
4	471.052,48 526.669,584	5	471.048,835 526.668,232	3.888
5	471.048,835 526.668,232	6	471.041,684 526.666,405	7.381

Punct început	X / Y	Punct sfârșit	X / Y	Lungime segment (** (m)
6	471.041,684 526.666,405	7	471.036,264 526.666,281	5.421
7	471.036,264 526.666,281	8	471.023,494 526.669,497	13.169
8	471.023,494 526.669,497	9	470.989,684 526.677,16	34.668
9	470.989,684 526.677,16	10	470.942,965 526.687,423	47.833
10	470.942,965 526.687,423	11	470.915,16 526.693,537	28.469
11	470.915,16 526.693,537	12	470.947,141 526.685,283	33.029
12	470.947,141 526.685,283	13	470.997,452 526.673,353	51.706
13	470.997,452 526.673,353	14	471.038,793 526.662,924	42.636
14	471.038,793 526.662,924	15	471.056,876 526.652,757	20.745
15	471.056,876 526.652,757	1	471.061,097 526.665,809	13.718

** Lungimile segmentelor sunt determinate în planul de proiecție Stereo 70 și sunt rotunjite la 1 milimetru.

*** Distanța dintre puncte este formată din segmente cumulate ce sunt mai mici decât valoarea 1 milimetru.

**DATE DESPRE IMOBILUL NR. 2362**

Oficiul de Cadastru și Publicitate Imobiliară SIBIU
Biroul de Cadastru și Publicitate Imobiliară Medias

A. Partea I. Descrierea imobilului

TEREN Extravilan

Adresa: Jud. Sibiu

Nr. Crt	Nr cadastral Nr. topografic	Suprafața* (mp)	Observații / Referințe
A1		Din acte: 3.000 Masurata: 1.101	Sector cadastral:39 Teren neimprejmit;

B. Partea II. Proprietari și acte

Inscrieri privitoare la dreptul de proprietate și alte drepturi reale		Referințe
/		
Act Normativ nr. 1705, din 29/11/2006 emis de GUVERNUL ROMÂNIEI;		
B1	Intabulare, drept de PROPRIETATE, dobandit prin Lege, cota actuala 1/1, cota initiala 1/1 1) STATUL ROMÂN, CIF:9999999999999, DOMENIUL PRIVAT	A1
Act Normativ nr. 268, din 28/05/2001 emis de PARLAMENTUL ROMÂNIEI (DECIZIA NR.178 DIN 30.03.2020 ELIBERATĂ DE MINISTERUL AGRICULTURII ȘI DEZVOLTĂRII RURALE);		
B2	Intabulare, drept de ADMINISTRARE, dobandit prin Lege, cota actuala 1/1, cota initiala 1/1 1) AGENȚIA DOMENIILOR STATULUI, CIF:14818116	A1

C. Partea III. SARCINI .

Inscrieri privind dezmembramintele dreptului de proprietate, drepturi reale de garanție și sarcini	Referințe
NU SUNT	

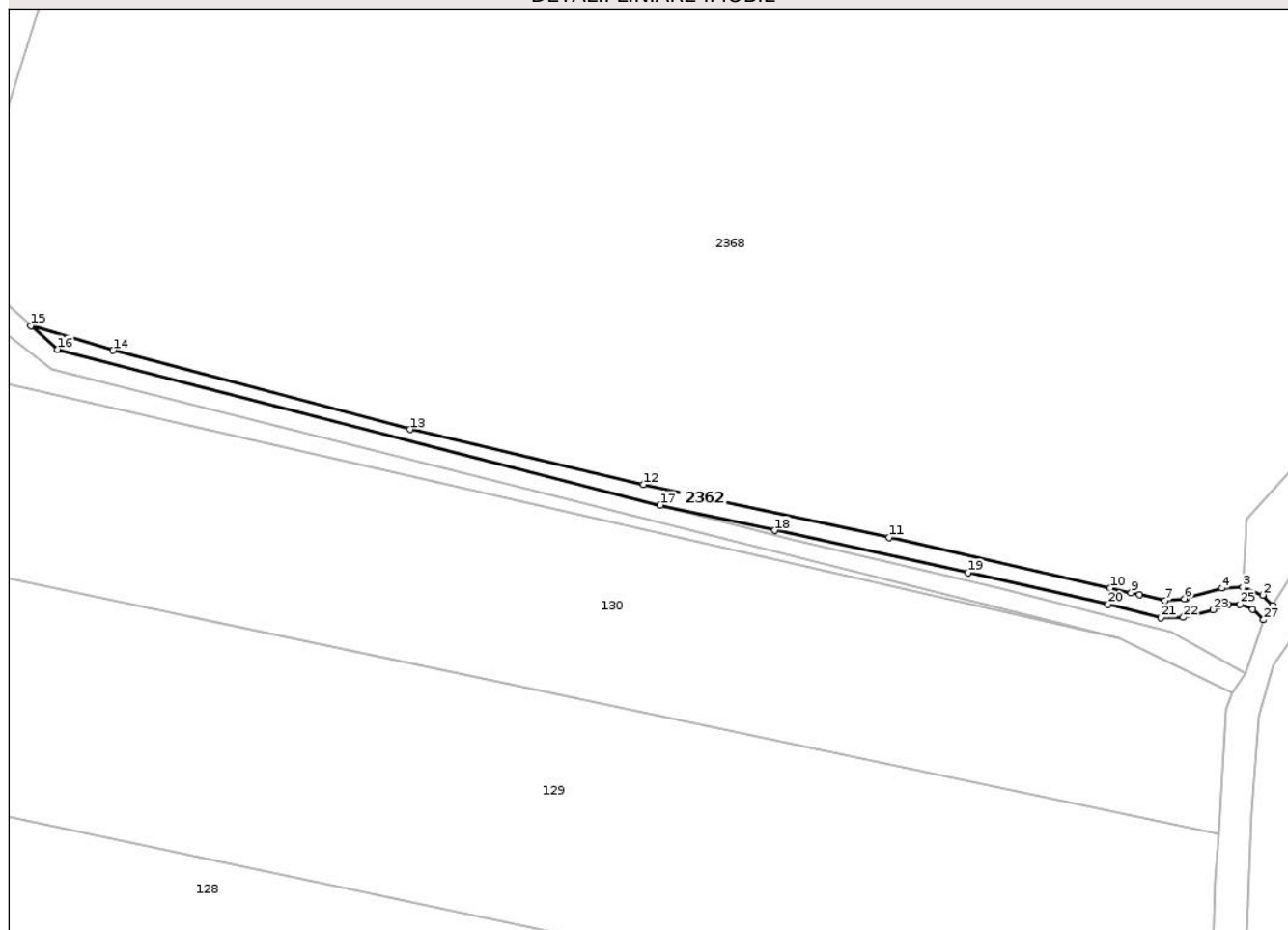
Anexa Nr. 1 La Partea I

Teren

Nr cadastral	Suprafața (mp)*	Observații / Referințe
	Din acte: 3.000 Masurata: 1.101	

* Suprafața este determinată în planul de proiecție Stereo 70.

DETALII LINIARE IMOBIL



Date referitoare la teren

Crt	Categorie folosință	Intra vilan	Suprafața (mp)	Tarla	Parcelă	Nr. topo	Observații / Referințe
1	drum	NU	1.101	39	671	-	

Lungime Segmente

1) Valorile lungimilor segmentelor sunt obținute din proiecție în plan.

Punct început	X / Y	Punct sfârșit	X / Y	Lungime segment (** (m)
1	471.063,273 526.669,261	2	471.060,846 526.671,776	3.495
3	471.056,087 526.673,622	4	471.051,049 526.673,434	5.042
5	471.042,432 526.670,937	6	471.041,953 526.670,891	0.481
7	471.037,314 526.670,444	8	471.031,119 526.671,861	6.355
9	471.029,047 526.672,335	10	471.024,04 526.673,48	5.136

Punct început	X / Y	Punct sfârșit	X / Y	Lungime segment (** (m)
2	471.060,846 526.671,776	3	471.056,087 526.673,622	5.104
4	471.051,049 526.673,434	5	471.042,432 526.670,937	8.971
6	471.041,953 526.670,891	7	471.037,314 526.670,444	4.66
8	471.031,119 526.671,861	9	471.029,047 526.672,335	2.126
10	471.024,04 526.673,48	11	470.970,585 526.685,706	54.835

Punct început	X / Y	Punct sfârșit	X / Y	Lungime segment (** (m)
11	470.970,585 526.685,706	12	470.911,123 526.698,478	60.818
13	470.854,711 526.711,824	14	470.782,966 526.730,932	74.246
15	470.763,068 526.736,894	16	470.769,464 526.731,14	8.603
17	470.915,16 526.693,537	18	470.942,965 526.687,423	28.469
19	470.989,684 526.677,16	20	471.023,494 526.669,497	34.668
21	471.036,264 526.666,281	22	471.041,684 526.666,405	5.421
23	471.048,835 526.668,232	24	471.052,48 526.669,584	3.888
25	471.055,402 526.669,584	26	471.058,482 526.668,301	3.337
27	471.061,097 526.665,809	1	471.063,273 526.669,261	4.081

Punct început	X / Y	Punct sfârșit	X / Y	Lungime segment (** (m)
12	470.911,123 526.698,478	13	470.854,711 526.711,824	57.969
14	470.782,966 526.730,932	15	470.763,068 526.736,894	20.772
16	470.769,464 526.731,14	17	470.915,16 526.693,537	150.47
18	470.942,965 526.687,423	19	470.989,684 526.677,16	47.833
20	471.023,494 526.669,497	21	471.036,264 526.666,281	13.169
22	471.041,684 526.666,405	23	471.048,835 526.668,232	7.381
24	471.052,48 526.669,584	25	471.055,402 526.669,584	2.922
26	471.058,482 526.668,301	27	471.061,097 526.665,809	3.612

** Lungimile segmentelor sunt determinate în planul de proiecție Stereo 70 și sunt rotunjite la 1 milimetru.

*** Distanța dintre puncte este formată din segmente cumulate ce sunt mai mici decât valoarea 1 milimetru.

Neutilizabil în
Civil



DATE DESPRE IMOBILUL NR. 2461

Oficiul de Cadastru și Publicitate Imobiliară SIBIU
Biroul de Cadastru și Publicitate Imobiliară Medias

A. Partea I. Descrierea imobilului

TEREN Necunoscut

Nr. CF vechi:2660 HOGHILAG

Nr. topografic:2688/2

Adresa: Loc. Hoghilag, Jud. Sibiu

Nr. Crt	Nr cadastral Nr. topografic	Suprafața* (mp)	Observații / Referințe
A1	100093	Din acte: 26.144 Masurata: 26.448	Sector cadastral:37 Teren imprejmuit;

Construcții

Crt	Nr cadastral Nr. topografic	Adresa	Observații / Referințe
A1.1	100093-C1	Loc. Hoghilag, Jud. Sibiu	Nr. niveluri:1; S. construita la sol:568 mp; BAZIN DEJECTII-P
A1.2	100093-C2	Loc. Hoghilag, Jud. Sibiu	Nr. niveluri:3; S. construita la sol:216 mp; BIROURI-S+P+1
A1.3	100093-C3	Loc. Hoghilag, Jud. Sibiu	Nr. niveluri:1; S. construita la sol:1044 mp; GRAJD-P
A1.4	100093-C4	Loc. Hoghilag, Jud. Sibiu	Nr. niveluri:1; S. construita la sol:775 mp; GRAJD-P
A1.5	100093-C5	Loc. Hoghilag, Jud. Sibiu	Nr. niveluri:1; S. construita la sol:801 mp; GRAJD-P
A1.6	100093-C6	Loc. Hoghilag, Jud. Sibiu	Nr. niveluri:1; S. construita la sol:730 mp; GRAJD-P
A1.7	100093-C7	Loc. Hoghilag, Jud. Sibiu	Nr. niveluri:1; S. construita la sol:716 mp; GRAJD-P
A1.8	100093-C8	Loc. Hoghilag, Jud. Sibiu	Nr. niveluri:1; S. construita la sol:738 mp; GRAJD-P
A1.9	100093-C9	Loc. Hoghilag, Jud. Sibiu	Nr. niveluri:1; S. construita la sol:463 mp; GRAJD-P
A1.10	100093-C10	Loc. Hoghilag, Jud. Sibiu	Nr. niveluri:1; S. construita la sol:29 mp; MAGAZIE-P

B. Partea II. Proprietari și acte

Inscrieri privitoare la dreptul de proprietate și alte drepturi reale	Referințe	
20294 / 05/09/2014		
Act Notarial nr. AUT 3329, din 21/08/2014 emis de PELIZARU ELISABETA ALEXANDRA;		
B4	se notează transferul interdicțiilor înstrăinare și grevare, de sub B3, în favoarea cesionarului KARPI EXPERT S.R.L. ca urmare a schimbării creditorului ipotecar inițial din BCR SA SUCURSALA MEDIAȘ în KARPI EXPERT S.R.L.	A1, A1.1, A1.2, A1.3, A1.4, A1.5, A1.6, A1.7, A1.8, A1.9
19096 / 03/10/2017		
Act Notarial nr. 3359, din 02/10/2017 emis de MARGINEAN RAZVAN EMILIAN;		
B9	Intabulare, drept de PROPRIETATE, cu titlu de drept cumpărare, dobandit prin Conventie, cota actuala 1/1, cota initiala 1/1 1) ECOFERMA HOGHILAG SRL, CIF:17911316	A1, A1.1, A1.2, A1.3, A1.4, A1.5, A1.6, A1.7, A1.8, A1.9
/		
Act Normativ nr. 7, din 13/03/1996 emis de PARLAMENTUL ROMÂNIEI;		
B10	Intabulare, drept de PROPRIETATE, dobandit prin Lege, cota actuala 1/1, cota initiala 1/1 1) ECOFERMA HOGHILAG SRL, CIF:17911316	A1.10
Act Normativ nr. 1705, din 29/11/2006 emis de GUVERNUL ROMÂNIEI;		
B11	Intabulare, drept de PROPRIETATE, dobandit prin Lege, cota actuala 1/1, cota initiala 1/1 1) STATUL ROMÂN, CIF:9999999999999, DOMENIUL PRIVAT	A1
Act Normativ nr. 268, din 28/05/2001 emis de PARLAMENTUL ROMÂNIEI (DECIZIA NR.178 DIN 30.03.2020 ELIBERATĂ DE MINISTERUL AGRICULTURII ȘI DEZVOLTĂRII RURALE);		
B12	Intabulare, drept de ADMINISTRARE, dobandit prin Lege, cota actuala 1/1, cota initiala 1/1 1) AGENȚIA DOMENIILOR STATULUI, CIF:14818116	A1
Act Normativ nr. 7, din 13/03/1996 emis de PARLAMENTUL ROMÂNIEI;		
B13	Se notează suprapunerea reală a două seturi de acte de proprietate asupra imobilului: 1. Actul notarial nr. 3359 din 02.10.2017 emis de MARGINEAN RAZVAN	A1

Inscrieri privitoare la dreptul de proprietate și alte drepturi reale	Referințe
B13 EMILIAN prin care s-a intabulat dreptul de proprietate în favoarea lui ECO FERMA HOGHILAG SRL în CF 100093, prin încheierea nr. 19096/03.10.2017. 2. Actul normativ nr. 1705/29.11.2006 emis de Guvernul României în favoarea STATULUI ROMÂN -DOMENIUL PUBLIC cu drept de administrare în favoarea AGENȚIEI DOMENIILE STATULUI conform actului normativ 268/28.05.2001 emis de PARLAMENTUL ROMÂNIEI, pentru suprafața de 26144 mp	A1

C. Partea III. SARCINI .

Inscrieri privind dezmembramintele dreptului de proprietate, drepturi reale de garanție și sarcini	Referințe
NU SUNT	

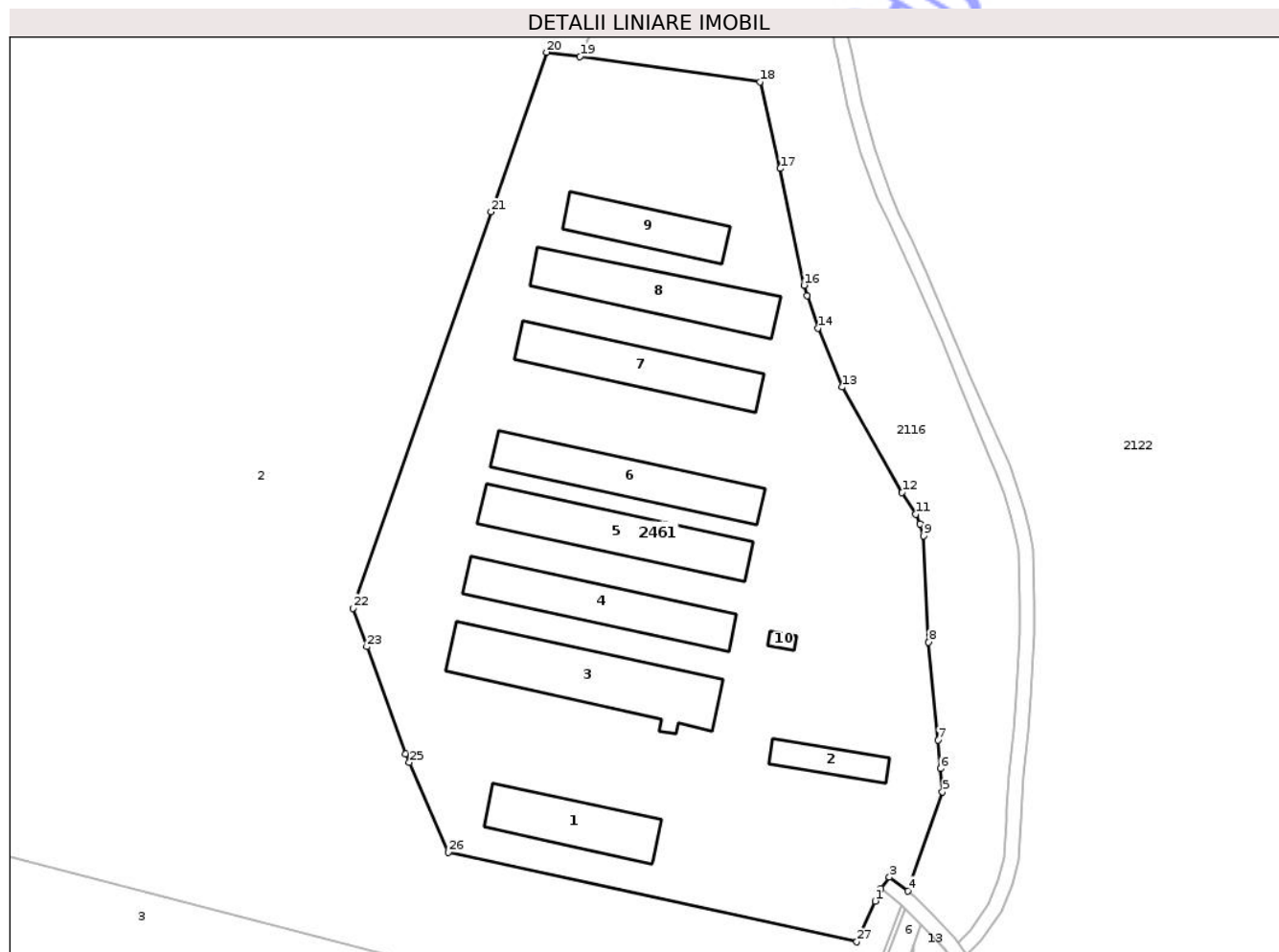
Neutilizabil în Circuitul Civil

Anexa Nr. 1 La Partea I

Teren

Nr cadastral	Suprafața (mp)*	Observații / Referințe
100093	Din acte: 26.144 Masurata: 26.448	

* Suprafața este determinată în planul de proiecție Stereo 70.



Date referitoare la teren

Crt	Categorie folosință	Intra vilan	Suprafața (mp)	Tarla	Parcelă	Nr. topo	Observații / Referințe
1	curți construcții	DA	24.738	41	800	2688/2	
2	curți construcții	NU	1.314	41	800	2688/2	
3	curți construcții	NU	396	41	800	2688/2	

Date referitoare la construcții

Crt	Număr	Destinație construcție	Supraf. (mp)	Situație juridică	Observații / Referințe
A1.1	100093-C1	construcții anexa	568	Cu acte	Nr. niveluri:1; S. construita la sol:568 mp; BAZIN DEJEȚII-P
A1.2	100093-C2	construcții administrative și social culturale	216	Cu acte	Nr. niveluri:3; S. construita la sol:216 mp; BIROURI-S+P+1
A1.3	100093-C3	construcții anexa	1.044	Cu acte	Nr. niveluri:1; S. construita la sol:1044 mp; GRAJD-P
A1.4	100093-C4	construcții anexa	775	Cu acte	Nr. niveluri:1; S. construita la sol:775 mp; GRAJD-P
A1.5	100093-C5	construcții anexa	801	Cu acte	Nr. niveluri:1; S. construita la sol:801 mp; GRAJD-P
A1.6	100093-C6	construcții anexa	730	Cu acte	Nr. niveluri:1; S. construita la sol:730 mp; GRAJD-P

Crt	Număr	Destinație construcție	Supraf. (mp)	Situație juridică	Observații / Referințe
A1.7	100093-C7	construcții anexa	716	Cu acte	Nr. niveluri:1; S. construita la sol:716 mp; GRAJD-P
A1.8	100093-C8	construcții anexa	738	Cu acte	Nr. niveluri:1; S. construita la sol:738 mp; GRAJD-P
A1.9	100093-C9	construcții anexa	463	Cu acte	Nr. niveluri:1; S. construita la sol:463 mp; GRAJD-P
A1.10	100093-C10	construcții anexa	29	Cu acte	Nr. niveluri:1; S. construita la sol:29 mp; MAGAZIE-P

Lungime Segmente

1) Valorile lungimilor segmentelor sunt obținute din proiecție în plan.

Punct început	X / Y	Punct sfârșit	X / Y	Lungime segment (** (m)	Punct început	X / Y	Punct sfârșit	X / Y	Lungime segment (** (m)
1	469.167,266 526.085,2	2	469.168,763 526.088,545	3.665	2	469.168,763 526.088,545	3	469.171,141 526.091,642	3.905
3	469.171,141 526.091,642	4	469.176,158 526.087,985	6.208	4	469.176,158 526.087,985	5	469.185,46 526.114,675	28.265
5	469.185,46 526.114,675	6	469.185,023 526.120,973	6.313	6	469.185,023 526.120,973	7	469.184,291 526.128,643	7.705
7	469.184,291 526.128,643	8	469.181,764 526.155,093	26.57	8	469.181,764 526.155,093	9	469.180,394 526.183,851	28.791
9	469.180,394 526.183,851	10	469.179,464 526.187,095	3.375	10	469.179,464 526.187,095	11	469.178,27 526.189,664	2.833
11	469.178,27 526.189,664	12	469.174,578 526.195,502	6.907	12	469.174,578 526.195,502	13	469.158,38 526.224,014	32.792
13	469.158,38 526.224,014	14	469.151,785 526.239,93	17.228	14	469.151,785 526.239,93	15	469.148,984 526.248,75	9.254
15	469.148,984 526.248,75	16	469.148,105 526.251,519	2.905	16	469.148,105 526.251,519	17	469.141,613 526.283,044	32.187
17	469.141,613 526.283,044	18	469.136,153 526.306,468	24.052	18	469.136,153 526.306,468	19	469.087,47 526.313,322	49.163
19	469.087,47 526.313,322	20	469.078,497 526.314,435	9.042	20	469.078,497 526.314,435	21	469.063,47 526.271,34	45.64
21	469.063,47 526.271,34	22	469.026,145 526.164,298	113.363	22	469.026,145 526.164,298	23	469.029,914 526.153,893	11.067
23	469.029,914 526.153,893	24	469.040,39 526.124,969	30.763	24	469.040,39 526.124,969	25	469.041,404 526.122,626	2.553
25	469.041,404 526.122,626	26	469.051,895 526.098,386	26.413	26	469.051,895 526.098,386	27	469.162,333 526.074,176	113.06
27	469.162,333 526.074,176	1	469.167,266 526.085,2	12.077					

** Lungimile segmentelor sunt determinate în planul de proiecție Stereo 70 și sunt rotunjite la 1 milimetru.

*** Distanța dintre puncte este formată din segmente cumulate ce sunt mai mici decât valoarea 1 milimetru.



DATE DESPRE IMOBILUL NR. 2210

Oficiul de Cadastru și Publicitate Imobiliară SIBIU
Biroul de Cadastru și Publicitate Imobiliară Medias

A. Partea I. Descrierea imobilului

TEREN Extravilan

Adresa: Jud. Sibiu

Nr. Crt	Nr cadastral Nr. topografic	Suprafața* (mp)	Observații / Referințe
A1		11.988	Sector cadastral:84 Teren neimprejmuit;

B. Partea II. Proprietari și acte

Inscrieri privitoare la dreptul de proprietate și alte drepturi reale	Referințe	
/		
Act Administrativ nr. 2900, din 24/07/2024 emis de PRIMĂRIA COMUNEI HOGHILAG;		
B1	Inscrierea posesiei, drept de PROPRIETATE, dobândit prin Lege, cota actuala 1/1, cota initiala 1/1 1) NEIDENTIFICAT NEIDENTIFICAT	A1
Act Normativ nr. 7, din 13/03/1996 emis de PARLAMENTUL ROMÂNIEI;		
B2	Se notează mențiunea de proprietar neidentificat, rezerva comisiei locale de fond funciar	A1

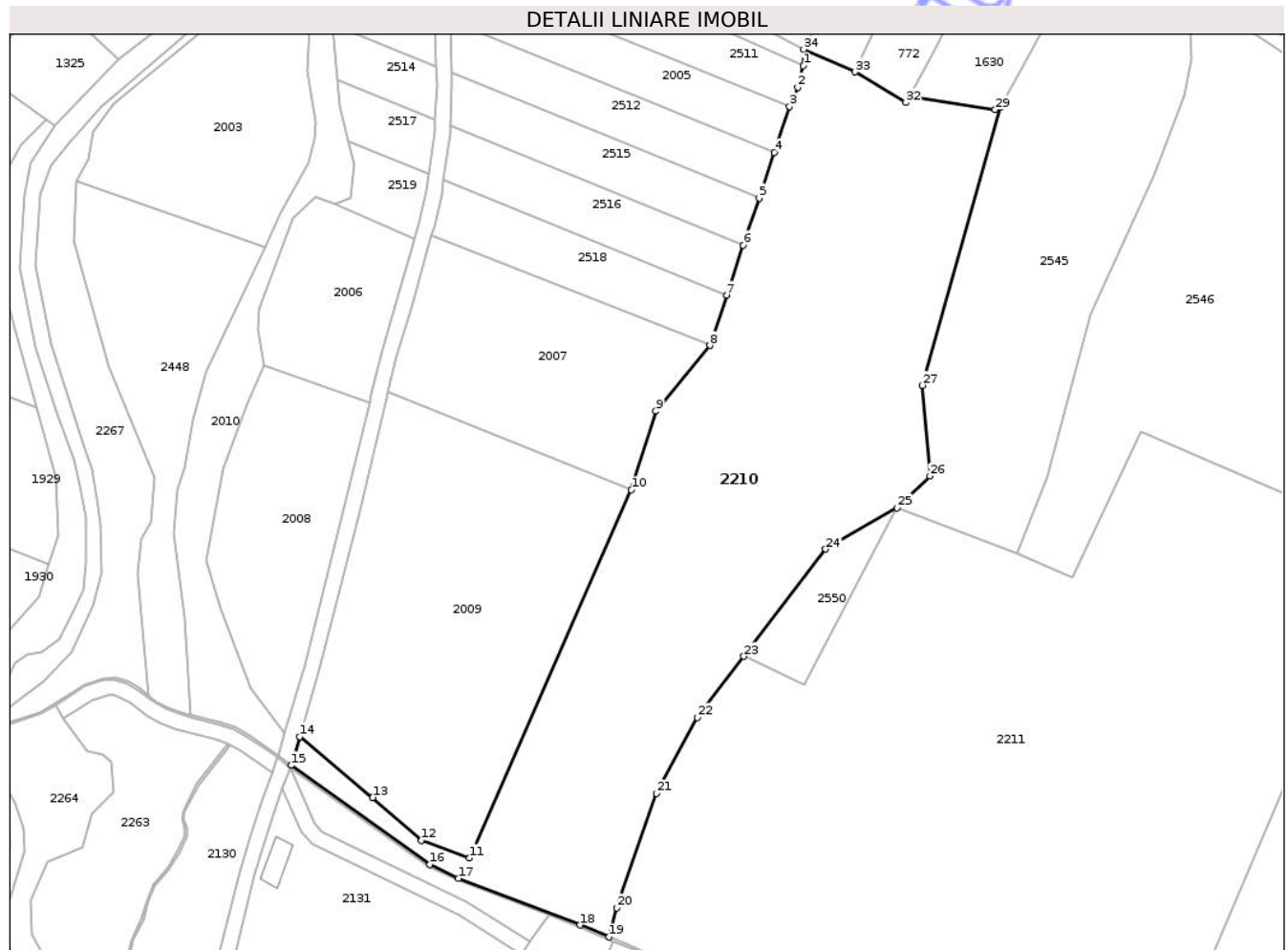
C. Partea III. SARCINI .

Inscrieri privind dezmembramintele dreptului de proprietate, drepturi reale de garanție și sarcini	Referințe
NU SUNT	

Teren

Nr cadastral	Suprafața (mp)*	Observații / Referințe
	11.988	

* Suprafața este determinată în planul de proiecție Stereo 70.



Date referitoare la teren

Crt	Categorie folosință	Intra vilan	Suprafața (mp)	Tarla	Parcelă	Nr. topo	Observații / Referințe
1	arabil	NU	11.988	83	2251/1	-	

Lungime Segmente

1) Valorile lungimilor segmentelor sunt obținute din proiecție în plan.

Punct început	X / Y	Punct sfârșit	X / Y	Lungime segment (** (m)
1	467.792,701 518.357,184	2	467.791,268 518.351,632	5.734
3	467.789,153 518.346,581	4	467.785,16 518.334,65	12.581
5	467.781,189 518.322,785	6	467.777,092 518.310,544	12.908
7	467.772,748 518.297,565	8	467.768,376 518.284,5	13.777
9	467.754,36 518.267,422	10	467.747,953 518.246,952	21.449

Punct început	X / Y	Punct sfârșit	X / Y	Lungime segment (** (m)
2	467.791,268 518.351,632	3	467.789,153 518.346,581	5.476
4	467.785,16 518.334,65	5	467.781,189 518.322,785	12.512
6	467.777,092 518.310,544	7	467.772,748 518.297,565	13.687
8	467.768,376 518.284,5	9	467.754,36 518.267,422	22.093
10	467.747,953 518.246,952	11	467.705,894 518.151,3	104.49

Punct început	X / Y	Punct sfârșit	X / Y	Lungime segment (** (m))
11	467.705,894 518.151,3	12	467.693,323 518.155,795	13.35
13	467.680,64 518.166,997	14	467.661,658 518.182,8	24.699
15	467.659,427 518.175,342	16	467.695,53 518.149,586	44.349
17	467.702,933 518.145,94	18	467.734,583 518.133,846	33.882
19	467.742,106 518.130,74	20	467.744,183 518.138,283	7.824
21	467.754,495 518.168,089	22	467.765,088 518.187,765	22.346
23	467.777,225 518.203,673	24	467.798,505 518.231,564	35.082
25	467.817,093 518.242,297	26	467.825,682 518.250,527	11.896
27	467.823,621 518.274,094	28	467.844,095 518.346,324	75.076
29	467.842,668 518.345,749	30	467.820,887 518.349,199	22.053
31	467.820,421 518.349,403	32	467.819,397 518.347,57	2.1
33	467.806,222 518.355,592	34	467.792,782 518.361,45	14.661

Punct început	X / Y	Punct sfârșit	X / Y	Lungime segment (** (m))
12	467.693,323 518.155,795	13	467.680,64 518.166,997	16.922
14	467.661,658 518.182,8	15	467.659,427 518.175,342	7.785
16	467.695,53 518.149,586	17	467.702,933 518.145,94	8.252
18	467.734,583 518.133,846	19	467.742,106 518.130,74	8.139
20	467.744,183 518.138,283	21	467.754,495 518.168,089	31.539
22	467.765,088 518.187,765	23	467.777,225 518.203,673	20.009
24	467.798,505 518.231,564	25	467.817,093 518.242,297	21.464
26	467.825,682 518.250,527	27	467.823,621 518.274,094	23.657
28	467.844,095 518.346,324	29	467.842,668 518.345,749	1.538
30	467.820,887 518.349,199	31	467.820,421 518.349,403	0.509
32	467.819,397 518.347,57	33	467.806,222 518.355,592	15.425
34	467.792,782 518.361,45	1	467.792,701 518.357,184	4.267

** Lungimile segmentelor sunt determinate în planul de proiecție Stereo 70 și sunt rotunjite la 1 milimetru.

*** Distanța dintre puncte este formată din segmente cumulate ce sunt mai mici decât valoarea 1 milimetru.

**DATE DESPRE IMOBILUL NR. 2229**

Oficiul de Cadastru și Publicitate Imobiliară SIBIU
Biroul de Cadastru și Publicitate Imobiliară Medias

A. Partea I. Descrierea imobilului

TEREN Extravilan

Adresa: Jud. Sibiu

Nr. Crt	Nr cadastral Nr. topografic	Suprafața* (mp)	Observații / Referințe
A1		Din acte: 460.100 Masurata: 455.816	Sector cadastral:83 Teren neimprejmuit;

B. Partea II. Proprietari și acte

Inscrieri privitoare la dreptul de proprietate și alte drepturi reale		Referințe
/		
Act Normativ nr. 1705, din 29/11/2006 emis de GUVERNUL ROMÂNIEI;		
B1	Intabulare, drept de PROPRIETATE, dobândit prin Lege, cota actuala 1/1, cota initiala 1/1 1) STATUL ROMÂN, CIF:9999999999999, DOMENIUL PRIVAT	A1
Act Normativ nr. 268, din 28/05/2001 emis de PARLAMENTUL ROMÂNIEI (DECIZIA NR.178 DIN 30.03.2020 ELIBERATĂ DE MINISTERUL AGRICULTURII ȘI DEZVOLTĂRII RURALE);		
B2	Intabulare, drept de ADMINISTRARE, dobândit prin Lege, cota actuala 1/1, cota initiala 1/1 1) AGENȚIA DOMENIILOR STATULUI, CIF:14818116	A1

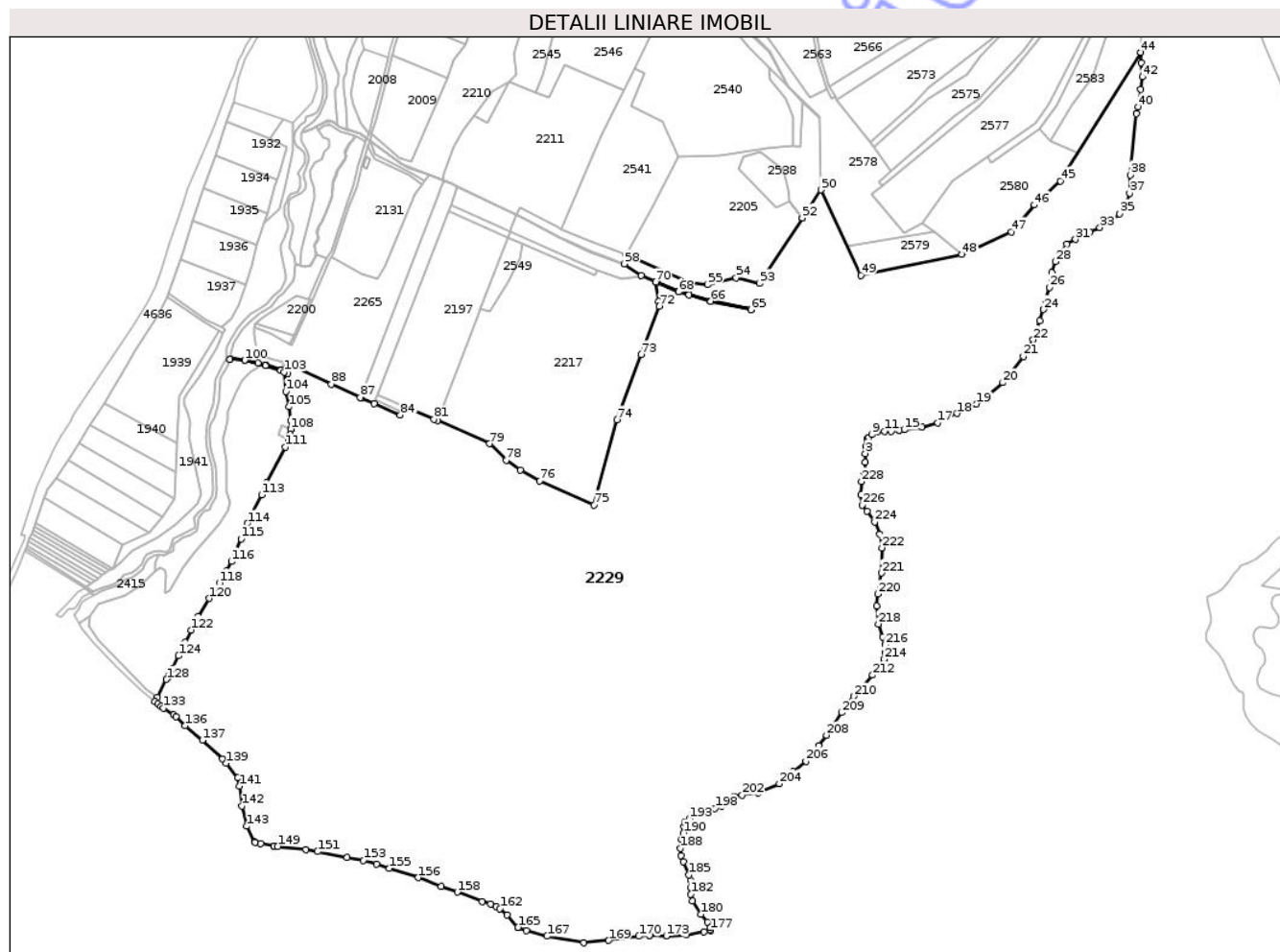
C. Partea III. SARCINI .

Inscrieri privind dezmembramintele dreptului de proprietate, drepturi reale de garanție și sarcini	Referințe
NU SUNT	

Teren

Nr cadastral	Suprafața (mp)*	Observații / Referințe
	Din acte: 460.100 Masurata: 455.816	

* Suprafața este determinată în planul de proiecție Stereo 70.



Date referitoare la teren

Crt	Categorie folosință	Intra vilan	Suprafața (mp)	Tarla	Parcelă	Nr. topo	Observații / Referințe
1	faneata	NU	1.100	78	1993	-	
2	padure	NU	10.900	78	1995	-	TUFĂRIȘ
3	faneata	NU	4.900	78	1996	-	
4	arabil	NU	7.200	78	1997	-	
5	faneata	NU	5.300	78	1998	-	
6	drum	NU	1.400	78	1999	-	
7	drum	NU	700	78	2004	-	
8	vie	NU	2.000	78	2005	-	
9	curti constructii	NU	400	78	2009	-	
10	arabil	NU	5.000	78	2010	-	
11	arabil	NU	3.100	78	2011	-	
12	faneata	NU	20.000	78	2012	-	
13	curti constructii	NU	100	78	2013	-	
14	arabil	NU	7.700	78	2014	-	

Crt	Categorie folosință	Intravilan	Suprafața (mp)	Tarla	Parcelă	Nr. topo	Observații / Referințe
15	faneata	NU	11.300	78	2015	-	
16	padure	NU	800	78	2016	-	TUFĂRIȘ
17	arabil	NU	12.800	78	2017	-	
18	curti constructii	NU	200	78	2018	-	
19	arabil	NU	10.300	78	2019	-	
20	curti constructii	NU	200	78	2020	-	
21	faneata	NU	1.400	78	2021	-	
22	arabil	NU	36.300	78	2022	-	
23	curti constructii	NU	400	78	2023	-	
24	faneata	NU	700	78	2024	-	
25	arabil	NU	12.800	78	2025	-	
26	faneata	NU	9.100	78	2026	-	
27	ape curgatoare	NU	400	78	2027	-	
28	drum	NU	1.600	78	2036	-	
29	curti constructii	NU	1.800	78	2037	-	
30	curti constructii	NU	400	78	2038	-	
31	arabil	NU	7.300	78	2039	-	
32	curti constructii	NU	200	78	2040	-	
33	arabil	NU	5.200	78	2041	-	
34	curti constructii	NU	1.600	78	2042	-	
35	curti constructii	NU	100	78	2043	-	
36	arabil	NU	6.200	78	2044	-	
37	vie	NU	5.900	78	2045	-	
38	arabil	NU	13.600	78	2046	-	
39	vie	NU	6.400	78	2047	-	
40	faneata	NU	33.800	78	2048	-	
41	drum	NU	1.900	78	2049	-	
42	ape curgatoare	NU	300	78	2052	-	
43	drum	NU	1.000	78	2053	-	
44	faneata	NU	8.300	78	2054	-	
45	arabil	NU	13.300	78	2055	-	
46	arabil	NU	59.500	78	2056	-	
47	faneata	NU	120.916	78	2060/1/2	-	

Lungime Segmente

1) Valorile lungimilor segmentelor sunt obținute din proiecție în plan.

Punct început	X / Y	Punct sfârșit	X / Y	Lungime segment	Punct început	X / Y	Punct sfârșit	X / Y	Lungime segment	Punct început	X / Y	Punct sfârșit	X / Y	Lungime segment
1	468.221,179 517.799,011	2	468.222,259 517.809,801	10.844	2	468.222,259 517.809,801	3	468.222,415 517.819,973	10.173	3	468.222,415 517.819,973	4	468.222,722 517.827,988	8.021
4	468.222,722 517.827,988	5	468.224,513 517.834,252	6.515	5	468.224,513 517.834,252	6	468.225,19 517.836,62	2.463	6	468.225,19 517.836,62	7	468.225,529 517.837,286	0.747

Punct început	X / Y	Punct sfârșit	X / Y	Lungime segment	Punct început	X / Y	Punct sfârșit	X / Y	Lungime segment	Punct început	X / Y	Punct sfârșit	X / Y	Lungime segment
7	468.225,529 517.837,286	8	468.226,45 517.838,252	1.335	8	468.226,45 517.838,252	9	468.229,617 517.841,576	4.591	9	468.229,617 517.841,576	10	468.235,953 517.844,233	6.871
10	468.235,953 517.844,233	11	468.243,926 517.845,254	8.038	11	468.243,926 517.845,254	12	468.251,489 517.845,254	7.563	12	468.251,489 517.845,254	13	468.260,483 517.846,276	9.052
13	468.260,483 517.846,276	14	468.260,96 517.846,322	0.479	14	468.260,96 517.846,322	15	468.266,819 517.846,888	5.886	15	468.266,819 517.846,888	16	468.286,852 517.849,987	20.271
16	468.286,852 517.849,987	17	468.304,711 517.854,946	18.535	17	468.304,711 517.854,946	18	468.326,537 517.865,359	24.183	18	468.326,537 517.865,359	19	468.348,862 517.876,269	24.848
19	468.348,862 517.876,269	20	468.378,628 517.900,567	38.424	20	468.378,628 517.900,567	21	468.401,944 517.930,321	37.801	21	468.401,944 517.930,321	22	468.413,221 517.949,311	22.086
22	468.413,221 517.949,311	23	468.420,888 517.970,692	22.714	23	468.420,888 517.970,692	24	468.425,126 517.983,602	13.588	24	468.425,126 517.983,602	25	468.427,75 517.993,888	10.615
25	468.427,75 517.993,888	26	468.431,381 518.008,814	15.361	26	468.431,381 518.008,814	27	468.434,61 518.025,354	16.852	27	468.434,61 518.025,354	28	468.438,444 518.038,062	13.274
28	468.438,444 518.038,062	29	468.443,085 518.047,541	10.554	29	468.443,085 518.047,541	30	468.451,359 518.057,628	13.046	30	468.451,359 518.057,628	31	468.461,247 518.063,275	11.387
31	468.461,247 518.063,275	32	468.477,861 518.071,379	18.485	32	468.477,861 518.071,379	33	468.488,959 518.076,624	12.275	33	468.488,959 518.076,624	34	468.502,074 518.084,894	15.505
34	468.502,074 518.084,894	35	468.511,356 518.092,559	12.038	35	468.511,356 518.092,559	36	468.517,411 518.101,433	10.743	36	468.517,411 518.101,433	37	468.522,859 518.115,755	15.323
37	468.522,859 518.115,755	38	468.523,599 518.136,405	20.663	38	468.523,599 518.136,405	39	468.530,52 518.206,185	70.122	39	468.530,52 518.206,185	40	468.532,253 518.213,727	7.739
40	468.532,253 518.213,727	41	468.535,516 518.233,701	20.239	41	468.535,516 518.233,701	42	468.537,146 518.247,866	14.258	42	468.537,146 518.247,866	43	468.535,867 518.264,19	16.374
43	468.535,867 518.264,19	44	468.535,555 518.275,77	11.584	44	468.535,555 518.275,77	45	468.444,351 518.129,715	172.192	45	468.444,351 518.129,715	46	468.414,457 518.102,295	40.565
46	468.414,457 518.102,295	47	468.388,272 518.071,9	40.119	47	468.388,272 518.071,9	48	468.332,345 518.046,115	61.585	48	468.332,345 518.046,115	49	468.217,559 518.022,563	117.177
49	468.217,559 518.022,563	50	468.171,865 518.119,55	107.212	50	468.171,865 518.119,55	51	468.150,919 518.087,608	38.197	51	468.150,919 518.087,608	52	468.150,89 518.087,564	0.053
52	468.150,89 518.087,564	53	468.102,158 518.013,247	88.87	53	468.102,158 518.013,247	54	468.075,695 518.019,765	27.254	54	468.075,695 518.019,765	55	468.043,179 518.011,663	33.51
55	468.043,179 518.011,663	56	468.022,181 518.014,815	21.233	56	468.022,181 518.014,815	57	467.950,634 518.045,614	77.894	57	467.950,634 518.045,614	58	467.948,285 518.035,355	10.524
58	467.948,285 518.035,355	59	467.967,928 518.022,215	23.633	59	467.967,928 518.022,215	60	467.986,024 518.014,525	19.662	60	467.986,024 518.014,525	61	468.010,264 518.004,223	26.338
61	468.010,264 518.004,223	62	468.021,822 518.000,766	12.064	62	468.021,822 518.000,766	63	468.046,736 517.993,313	26.005	63	468.046,736 517.993,313	64	468.092,434 517.983,778	46.682
64	468.092,434 517.983,778	65	468.092,332 517.983,289	0.5	65	468.092,332 517.983,289	66	468.046,614 517.992,828	46.703	66	468.046,614 517.992,828	67	468.022,091 518.000,164	25.597
67	468.022,091 518.000,164	68	468.010,094 518.003,752	12.522	68	468.010,094 518.003,752	69	467.985,808 518.014,07	26.387	69	467.985,808 518.014,07	70	467.984,135 518.014,784	1.819
70	467.984,135 518.014,784	71	467.987,345 517.992,749	22.268	71	467.987,345 517.992,749	72	467.988,192 517.987,119	5.693	72	467.988,192 517.987,119	73	467.967,646 517.932,252	58.588
73	467.967,646 517.932,252	74	467.939,857 517.858,043	79.241	74	467.939,857 517.858,043	75	467.913,839 517.761,603	99.888	75	467.913,839 517.761,603	76	467.852,311 517.788,661	67.215
76	467.852,311 517.788,661	77	467.830,278 517.800,852	25.181	77	467.830,278 517.800,852	78	467.814,353 517.812,429	19.688	78	467.814,353 517.812,429	79	467.795,338 517.831,024	26.596
79	467.795,338 517.831,024	80	467.736,164 517.857,141	64.681	80	467.736,164 517.857,141	81	467.732,108 517.858,932	4.434	81	467.732,108 517.858,932	82	467.699,034 517.873,53	36.152
82	467.699,034 517.873,53	83	467.695,968 517.867,643	6.638	83	467.695,968 517.867,643	84	467.693,954 517.863,775	4.361	84	467.693,954 517.863,775	85	467.664,236 517.876,679	32.399
85	467.664,236 517.876,679	86	467.650,04 517.882,843	15.476	86	467.650,04 517.882,843	87	467.648,245 517.883,666	1.975	87	467.648,245 517.883,666	88	467.615,482 517.898,695	36.046
88	467.615,482 517.898,695	89	467.565,283 517.922,82	55.695	89	467.565,283 517.922,82	90	467.565,204 517.918,42	4.401	90	467.565,204 517.918,42	91	467.565,319 517.917,227	1.199
91	467.565,319 517.917,227	92	467.565,943 517.910,749	6.508	92	467.565,943 517.910,749	93	467.561,707 517.913,004	4.799	93	467.561,707 517.913,004	94	467.558,194 517.914,874	3.98
94	467.558,194 517.914,874	95	467.541,088 517.920,54	18.02	95	467.541,088 517.920,54	96	467.532,133 517.922,759	9.226	96	467.532,133 517.922,759	97	467.517,401 517.926,41	15.178
97	467.517,401 517.926,41	98	467.500,723 517.927,472	16.712	98	467.500,723 517.927,472	99	467.500,51 517.926,953	0.561	99	467.500,51 517.926,953	100	467.517,317 517.925,864	16.842
100	467.517,317 517.925,864	101	467.540,935 517.920,011	24.332	101	467.540,935 517.920,011	102	467.557,977 517.914,367	17.952	102	467.557,977 517.914,367	103	467.561,77 517.912,347	4.297
103	467.561,77 517.912,347	104	467.563,893 517.890,306	22.143	104	467.563,893 517.890,306	105	467.567,318 517.872,948	17.693	105	467.567,318 517.872,948	106	467.569,697 517.857,733	15.4

Punct început	X / Y	Punct sfârșit	X / Y	Lungime segment	Punct început	X / Y	Punct sfârșit	X / Y	Lungime segment	Punct început	X / Y	Punct sfârșit	X / Y	Lungime segment
106	467.569,697 517.857,733	107	467.569,461 517.848,427	9.309	107	467.569,461 517.848,427	108	467.569,346 517.847,484	0.95	108	467.569,346 517.847,484	109	467.568,663 517.841,857	5.668
109	467.568,663 517.841,857	110	467.566,9 517.835,315	6.775	110	467.566,9 517.835,315	111	467.563,208 517.827,367	8.764	111	467.563,208 517.827,367	112	467.542,062 517.786,989	45.58
112	467.542,062 517.786,989	113	467.536,298 517.772,963	15.16 4	113	467.536,298 517.772,963	114	467.520,212 517.740,477	36.25 1	114	467.520,212 517.740,477	115	467.513,23 517.722,88	18.93 2
115	467.513,23 517.722,88	116	467.501,967 517.697,298	27.95 2	116	467.501,967 517.697,298	117	467.495,764 517.686,795	12.19 8	117	467.495,764 517.686,795	118	467.488,367 517.673,083	15.58
118	467.488,367 517.673,083	119	467.481,418 517.661,883	13.18 1	119	467.481,418 517.661,883	120	467.476,704 517.655,258	8.131	120	467.476,704 517.655,258	121	467.464,589 517.634,726	23.84
121	467.464,589 517.634,726	122	467.456,396 517.619,46	17.32 6	122	467.456,396 517.619,46	123	467.449,372 517.605,693	15.45 5	123	467.449,372 517.605,693	124	467.442,067 517.590,096	17.22 3
124	467.442,067 517.590,096	125	467.435,087 517.575,351	16.31 4	125	467.435,087 517.575,351	126	467.431,327 517.568,17	8.106	126	467.431,327 517.568,17	127	467.430,186 517.565,415	2.982
127	467.430,186 517.565,415	128	467.428,225 517.563,359	2.841	128	467.428,225 517.563,359	129	467.418,032 517.542,908	22.85	129	467.418,032 517.542,908	130	467.415,289 517.538,064	5.567
130	467.415,289 517.538,064	131	467.418,468 517.535,561	4.046	131	467.418,468 517.535,561	132	467.421,991 517.532,788	4.483	132	467.421,991 517.532,788	133	467.424,904 517.530,495	3.707
133	467.424,904 517.530,495	134	467.436,062 517.522,86	13.52	134	467.436,062 517.522,86	135	467.438,99 517.520,808	3.575	135	467.438,99 517.520,808	136	467.449,505 517.510,742	14.55 6
136	467.449,505 517.510,742	137	467.469,033 517.494,2	25.59 3	137	467.469,033 517.494,2	138	467.491,708 517.473,191	30.91 2	138	467.491,708 517.473,191	139	467.496,355 517.468,165	6.845
139	467.496,355 517.468,165	140	467.509,261 517.451,292	21.24 3	140	467.509,261 517.451,292	141	467.511,273 517.441,95	9.556	141	467.511,273 517.441,95	142	467.514,108 517.419,489	22.63 9
142	467.514,108 517.419,489	143	467.519,323 517.396,36	23.71	143	467.519,323 517.396,36	144	467.528,545 517.378,558	20.04 9	144	467.528,545 517.378,558	145	467.528,87 517.377,931	0.706
145	467.528,87 517.377,931	146	467.535,459 517.376,743	6.695	146	467.535,459 517.376,743	147	467.550,28 517.374,07	15.06	147	467.550,28 517.374,07	148	467.550,518 517.374,027	0.242
148	467.550,518 517.374,027	149	467.554,577 517.373,589	4.083	149	467.554,577 517.373,589	150	467.586,779 517.370,109	32.38 9	150	467.586,779 517.370,109	151	467.599,977 517.367,52	13.45
151	467.599,977 517.367,52	152	467.633,577 517.360,758	34.27 4	152	467.633,577 517.360,758	153	467.651,926 517.357,428	18.64 9	153	467.651,926 517.357,428	154	467.666,677 517.353,456	15.27 6
154	467.666,677 517.353,456	155	467.681,481 517.348,683	15.55 4	155	467.681,481 517.348,683	156	467.714,203 517.338,068	34.40 1	156	467.714,203 517.338,068	157	467.740,239 517.328,233	27.83 2
157	467.740,239 517.328,233	158	467.758,788 517.321,617	19.69 4	158	467.758,788 517.321,617	159	467.786,966 517.310,947	30.13 1	159	467.786,966 517.310,947	160	467.796,587 517.308,036	10.05 2
160	467.796,587 517.308,036	161	467.802,787 517.305,476	6.708	161	467.802,787 517.305,476	162	467.807,289 517.302,832	5.221	162	467.807,289 517.302,832	163	467.815,068 517.295,673	10.57 2
163	467.815,068 517.295,673	164	467.827,749 517.281,683	18.88 2	164	467.827,749 517.281,683	165	467.827,88 517.281,629	0.142	165	467.827,88 517.281,629	166	467.837,112 517.277,846	9.977
166	467.837,112 517.277,846	167	467.860,758 517.271,444	24.49 7	167	467.860,758 517.271,444	168	467.902,642 517.264,044	42.53 3	168	467.902,642 517.264,044	169	467.930,859 517.266,635	28.33 6
169	467.930,859 517.266,635	170	467.965,001 517.271,425	34.47 6	170	467.965,001 517.271,425	171	467.976,976 517.272,377	12.01 3	171	467.976,976 517.272,377	172	467.977,058 517.272,373	0.082
172	467.977,058 517.272,373	173	467.996,22 517.271,612	19.17 7	173	467.996,22 517.271,612	174	468.019,019 517.273,018	22.84 2	174	468.019,019 517.273,018	175	468.039,136 517.276,239	20.37 3
175	468.039,136 517.276,239	176	468.046,254 517.278,039	7.342	176	468.046,254 517.278,039	177	468.046,177 517.278,597	0.563	177	468.046,177 517.278,597	178	468.045,784 517.281,447	2.877
178	468.045,784 517.281,447	179	468.042,948 517.287,757	6.918	179	468.042,948 517.287,757	180	468.035,812 517.296,352	11.17 1	180	468.035,812 517.296,352	181	468.026,025 517.311,645	18.15 7
181	468.026,025 517.311,645	182	468.024,095 517.319,253	7.849	182	468.024,095 517.319,253	183	468.023,773 517.326,647	7.401	183	468.023,773 517.326,647	184	468.023,773 517.334,898	8.251
184	468.023,773 517.334,898	185	468.022,06 517.341,22	6.55	185	468.022,06 517.341,22	186	468.015,463 517.355,872	16.06 9	186	468.015,463 517.355,872	187	468.012,955 517.363,385	7.921
187	468.012,955 517.363,385	188	468.012,329 517.371,526	8.165	188	468.012,329 517.371,526	189	468.013,374 517.381,753	10.28	189	468.013,374 517.381,753	190	468.015,88 517.388,641	7.33
190	468.015,88 517.388,641	191	468.016,296 517.395,738	7.109	191	468.016,296 517.395,738	192	468.017,342 517.400,748	5.118	192	468.017,342 517.400,748	193	468.022,562 517.404,922	6.684
193	468.022,562 517.404,922	194	468.026,113 517.409,306	5.642	194	468.026,113 517.409,306	195	468.029,1 517.411,116	3.493	195	468.029,1 517.411,116	196	468.033,002 517.413,481	4.563
196	468.033,002 517.413,481	197	468.041,566 517.414,941	8.688	197	468.041,566 517.414,941	198	468.051,589 517.416,611	10.16 1	198	468.051,589 517.416,611	199	468.058,688 517.419,115	7.528
199	468.058,688 517.419,115	200	468.064,744 517.424,334	7.995	200	468.064,744 517.424,334	201	468.073,306 517.430,387	10.48 6	201	468.073,306 517.430,387	202	468.082,495 517.432,057	9.34
202	468.082,495 517.432,057	203	468.100,871 517.434,562	18.54 6	203	468.100,871 517.434,562	204	468.124,846 517.444,808	26.07 3	204	468.124,846 517.444,808	205	468.140,891 517.458,67	21.20 4

Punct început	X / Y	Punct sfârșit	X / Y	Lungime segment	Punct început	X / Y	Punct sfârșit	X / Y	Lungime segment	Punct început	X / Y	Punct sfârșit	X / Y	Lungime segment
205	468.140,891 517.458,67	206	468.154,763 517.470,495	18.228	206	468.154,763 517.470,495	207	468.169,448 517.487,892	22.766	207	468.169,448 517.487,892	208	468.178,151 517.499,988	14.902
208	468.178,151 517.499,988	209	468.195,732 517.525,552	31.026	209	468.195,732 517.525,552	210	468.209,435 517.544,026	23.001	210	468.209,435 517.544,026	211	468.216,763 517.552,625	11.298
211	468.216,763 517.552,625	212	468.230,786 517.568,073	20.863	212	468.230,786 517.568,073	213	468.239,072 517.576,833	12.058	213	468.239,072 517.576,833	214	468.243,851 517.586,229	10.542
214	468.243,851 517.586,229	215	468.244,687 517.593,788	7.605	215	468.244,687 517.593,788	216	468.244,631 517.602,664	8.876	216	468.244,631 517.602,664	217	468.242,091 517.611,366	9.065
217	468.242,091 517.611,366	218	468.237,154 517.626,185	15.62	218	468.237,154 517.626,185	219	468.235,058 517.646,781	20.702	219	468.235,058 517.646,781	220	468.236,613 517.660,287	13.595
220	468.236,613 517.660,287	221	468.240,532 517.684,253	24.284	221	468.240,532 517.684,253	222	468.241,187 517.712,897	28.651	222	468.241,187 517.712,897	223	468.238,782 517.728,203	15.494
223	468.238,782 517.728,203	224	468.233,055 517.742,214	15.136	224	468.233,055 517.742,214	225	468.224,111 517.754,237	14.985	225	468.224,111 517.754,237	226	468.219,178 517.761,326	8.636
226	468.219,178 517.761,326	227	468.217,326 517.773,194	12.012	227	468.217,326 517.773,194	228	468.217,943 517.788,146	14.965	228	468.217,943 517.788,146	1	468.221,179 517.799,011	11.337

** Lungimile segmentelor sunt determinate în planul de proiecție Stereo 70 și sunt rotunjite la 1 milimetru.

*** Distanța dintre puncte este formată din segmente cumulate ce sunt mai mici decât valoarea 1 milimetru.

Neutilizabil în Civil

**DATE DESPRE IMOBILUL NR. 2536**

Oficiul de Cadastru și Publicitate Imobiliară SIBIU
Biroul de Cadastru și Publicitate Imobiliară Medias

A. Partea I. Descrierea imobilului

TEREN Extravilan

Adresa: Jud. Sibiu

Nr. Crt	Nr cadastral Nr. topografic	Suprafața* (mp)	Observații / Referințe
A1		89	Sector cadastral:83 Teren neimprejmuit;

B. Partea II. Proprietari și acte

Inscrieri privitoare la dreptul de proprietate și alte drepturi reale		Referințe
/		
Act Administrativ nr. 4974/5, din 05/10/2016 emis de CJSDPAT SIBIU (ACT ADMINISTRATIV HCJ NR. 484 DIN 04.04.2008 EMIS DE CJSDPAT SIBIU, ANEXA 30 VALCHID POZITIA 3, ACT ADMINISTRATIV NR.1065/01.02.2013 EMIS DE CJSDPAT SIBIU);		
B1	Inscrierea provizorie, drept de PROPRIETATE, dobandit prin Lege, cota actuala 1/1, cota initiala 1/1 1) FODOR IOSIF DEFUNCT:Da	A1
Act Notarial nr. 21, din 21/12/2015 emis de AVOCAT MESZAROS ROBERT SEBASTIAN;		
B2	Se notează antecontractul de vânzare cumpărare încheiat între FODOR IOSIF, în calitate de promitent vânzător si KOCS DIONISIE, în calitate de promitenți cumpărători, cu privire la cota de 1/1 parte din imobilul de sub A1	A1

C. Partea III. SARCINI .

Inscrieri privind dezmembramintele dreptului de proprietate, drepturi reale de garanție și sarcini		Referințe
NU SUNT		

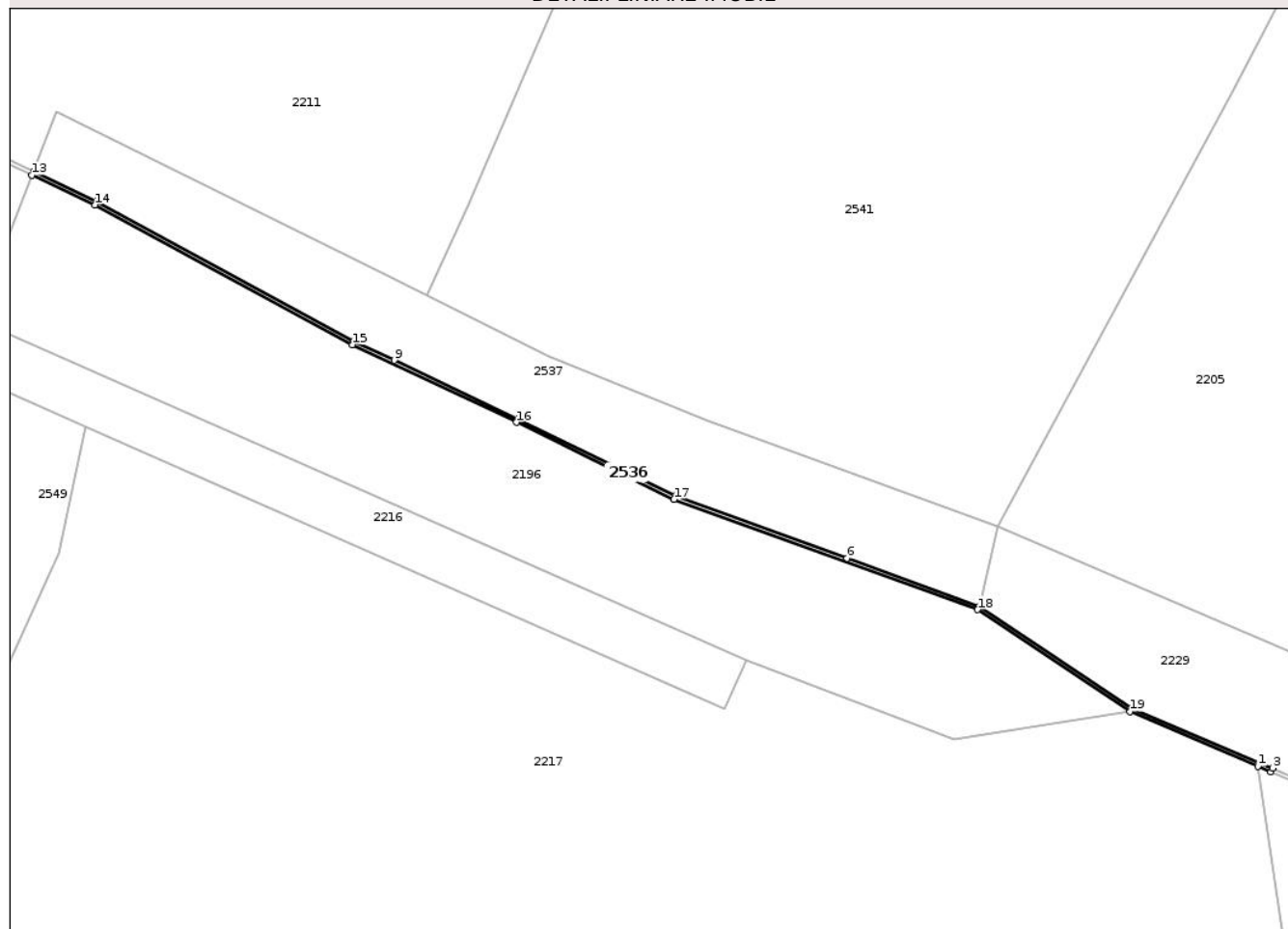
Anexa Nr. 1 La Partea I

Teren

Nr cadastral	Suprafața (mp)*	Observații / Referințe
	89	

* Suprafața este determinată în planul de proiecție Stereo 70.

DETALII LINIARE IMOBIL



Date referitoare la teren

Crt	Categorie folosință	Intravilan	Suprafața (mp)	Tarla	Parcelă	Nr. topo	Observații / Referințe
1	ape curgătoare	NU	89	78	1994/1	-	

Lungime Segmente

1) Valorile lungimilor segmentelor sunt obținute din proiecție în plan.

Punct început	X / Y	Punct sfârșit	X / Y	Lungime segment (** (m)
1	467.984,135 518.014,784	2	467.985,808 518.014,07	1.819
2	467.985,808 518.014,07	3	467.986,024 518.014,525	0.504
3	467.986,024 518.014,525	4	467.967,928 518.022,215	19.662
4	467.967,928 518.022,215	5	467.948,285 518.035,355	23.633
5	467.948,285 518.035,355	6	467.931,258 518.041,532	18.113

Punct început	X / Y	Punct sfârșit	X / Y	Lungime segment (** (m)
6	467.931,258 518.041,532	7	467.909,168 518.049,547	23.499
7	467.909,168 518.049,547	8	467.888,898 518.059,433	22.552
8	467.888,898 518.059,433	9	467.872,975 518.066,954	17.61
9	467.872,975 518.066,954	10	467.867,783 518.069,406	5.742
10	467.867,783 518.069,406	11	467.834,699 518.087,391	37.656
11	467.834,699 518.087,391	12	467.826,527 518.091,206	9.019
12	467.826,527 518.091,206	13	467.826,315 518.090,753	0.5
13	467.826,315 518.090,753	14	467.834,474 518.086,944	9.004
14	467.834,474 518.086,944	15	467.867,557 518.068,96	37.655
15	467.867,557 518.068,96	16	467.888,681 518.058,982	23.362
16	467.888,681 518.058,982	17	467.908,973 518.049,086	22.576
17	467.908,973 518.049,086	18	467.948,058 518.034,906	41.578
18	467.948,058 518.034,906	19	467.967,689 518.021,773	23.619
19	467.967,689 518.021,773	1	467.984,135 518.014,784	17.869

** Lungimile segmentelor sunt determinate în planul de proiecție Stereo 70 și sunt rotunjite la 1 milimetru.

*** Distanța dintre puncte este formată din segmente cumulate ce sunt mai mici decât valoarea 1 milimetru.

**DATE DESPRE IMOBILUL NR. 2537**

Oficiul de Cadastru și Publicitate Imobiliară SIBIU
Biroul de Cadastru și Publicitate Imobiliară Medias

A. Partea I. Descrierea imobilului

TEREN Extravilan

Adresa: Jud. Sibiu

Nr. Crt	Nr cadastral Nr. topografic	Suprafața* (mp)	Observații / Referințe
A1		1.263	Sector cadastral:83 Teren neimprejmuit;

B. Partea II. Proprietari și acte

Inscrieri privitoare la dreptul de proprietate și alte drepturi reale		Referințe
/		
Act Administrativ nr. 4974/5, din 05/10/2016 emis de CJSDPAT SIBIU (ACT ADMINISTRATIV HCJ NR. 484 DIN 04.04.2008 EMIS DE CJSDPAT SIBIU, ANEXA 30 VALCHID POZITIA 3, ACT ADMINISTRATIV NR.1065/01.02.2013 EMIS DE CJSDPAT SIBIU);		
B1	Inscrierea provizorie, drept de PROPRIETATE, dobandit prin Lege, cota actuala 1/1, cota initiala 1/1 1) FODOR IOSIF DEFUNCT:Da	A1
Act Notarial nr. 21, din 21/12/2015 emis de AVOCAT MESZAROS ROBERT SEBASTIAN;		
B2	Se notează antecontractul de vânzare cumpărare încheiat între FODOR IOSIF, în calitate de promitent vânzător si KOCS DIONISIE, în calitate de promitenți cumpărători, cu privire la cota de 1/1 parte din imobilul de sub A1	A1

C. Partea III. SARCINI .

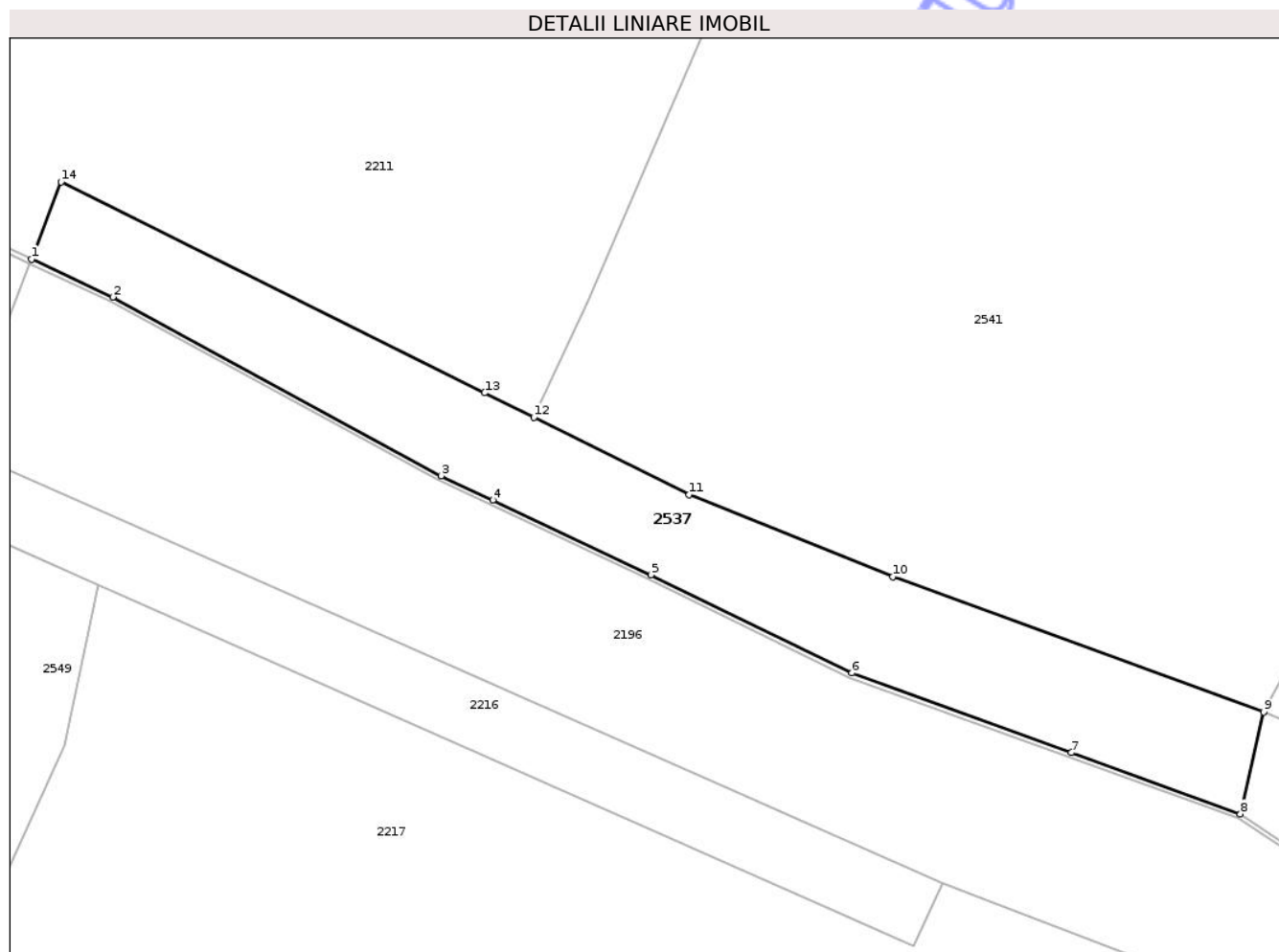
Inscrieri privind dezmembramintele dreptului de proprietate, drepturi reale de garanție și sarcini		Referințe
NU SUNT		

Anexa Nr. 1 La Partea I

Teren

Nr cadastral	Suprafața (mp)*	Observații / Referințe
	1.263	

* Suprafața este determinată în planul de proiecție Stereo 70.



Date referitoare la teren

Crt	Categorie folosință	Intravilan	Suprafața (mp)	Tarla	Parcelă	Nr. topo	Observații / Referințe
1	faneata	NU	1.263	78	1991/1	-	

Lungime Segmente

1) Valorile lungimilor segmentelor sunt obținute din proiecție în plan.

Punct început	X / Y	Punct sfârșit	X / Y	Lungime segment (** (m)
1	467.826,527 518.091,206	2	467.834,699 518.087,391	9.019
2	467.834,699 518.087,391	3	467.867,783 518.069,406	37.656
3	467.867,783 518.069,406	4	467.872,975 518.066,954	5.742
4	467.872,975 518.066,954	5	467.888,898 518.059,433	17.61
5	467.888,898 518.059,433	6	467.909,168 518.049,547	22.552

Punct început	X / Y	Punct sfârșit	X / Y	Lungime segment (** (m)
6	467.909,168 518.049,547	7	467.931,258 518.041,532	23.499
7	467.931,258 518.041,532	8	467.948,285 518.035,355	18.113
8	467.948,285 518.035,355	9	467.950,634 518.045,614	10.524
9	467.950,634 518.045,614	10	467.913,267 518.059,231	39.771
10	467.913,267 518.059,231	11	467.892,768 518.067,515	22.11
11	467.892,768 518.067,515	12	467.877,116 518.075,29	17.477
12	467.877,116 518.075,29	13	467.872,171 518.077,747	5.522
13	467.872,171 518.077,747	14	467.829,486 518.098,968	47.669
14	467.829,486 518.098,968	1	467.826,527 518.091,206	8.307

** Lungimile segmentelor sunt determinate în planul de proiecție Stereo 70 și sunt rotunjite la 1 milimetru.

*** Distanța dintre puncte este formată din segmente cumulate ce sunt mai mici decât valoarea 1 milimetru.

**DATE DESPRE IMOBILUL NR. 2547**

Oficiul de Cadastru și Publicitate Imobiliară SIBIU
Biroul de Cadastru și Publicitate Imobiliară Medias

A. Partea I. Descrierea imobilului

TEREN Extravilan

Adresa: Jud. Sibiu

Nr. Crt	Nr cadastral Nr. topografic	Suprafața* (mp)	Observații / Referințe
A1		1.206	Sector cadastral:83 Teren neimprejmuit;

B. Partea II. Proprietari și acte

Inscrieri privitoare la dreptul de proprietate și alte drepturi reale		Referințe
/		
Act Administrativ nr. 4974/7, din 05/10/2016 emis de CJSDPAT SIBIU (ACT ADMINISTRATIV HCJ NR. 484 DIN 04.04.2008 EMIS DE CJSDPAT SIBIU, ANEXA 30 VALCHID POZITIA 1, ACT ADMINISTRATIV NR.1065/01.02.2013 EMIS DE CJSDPAT SIBIU);		
B1	Inscrierea provizorie, drept de PROPRIETATE, dobandit prin Lege, cota actuala 1/1, cota initiala 1/1 1) KNALL GOTTFRIED	A1

C. Partea III. SARCINI .

Inscrieri privind dezmembramintele dreptului de proprietate, drepturi reale de garanție și sarcini	Referințe
NU SUNT	

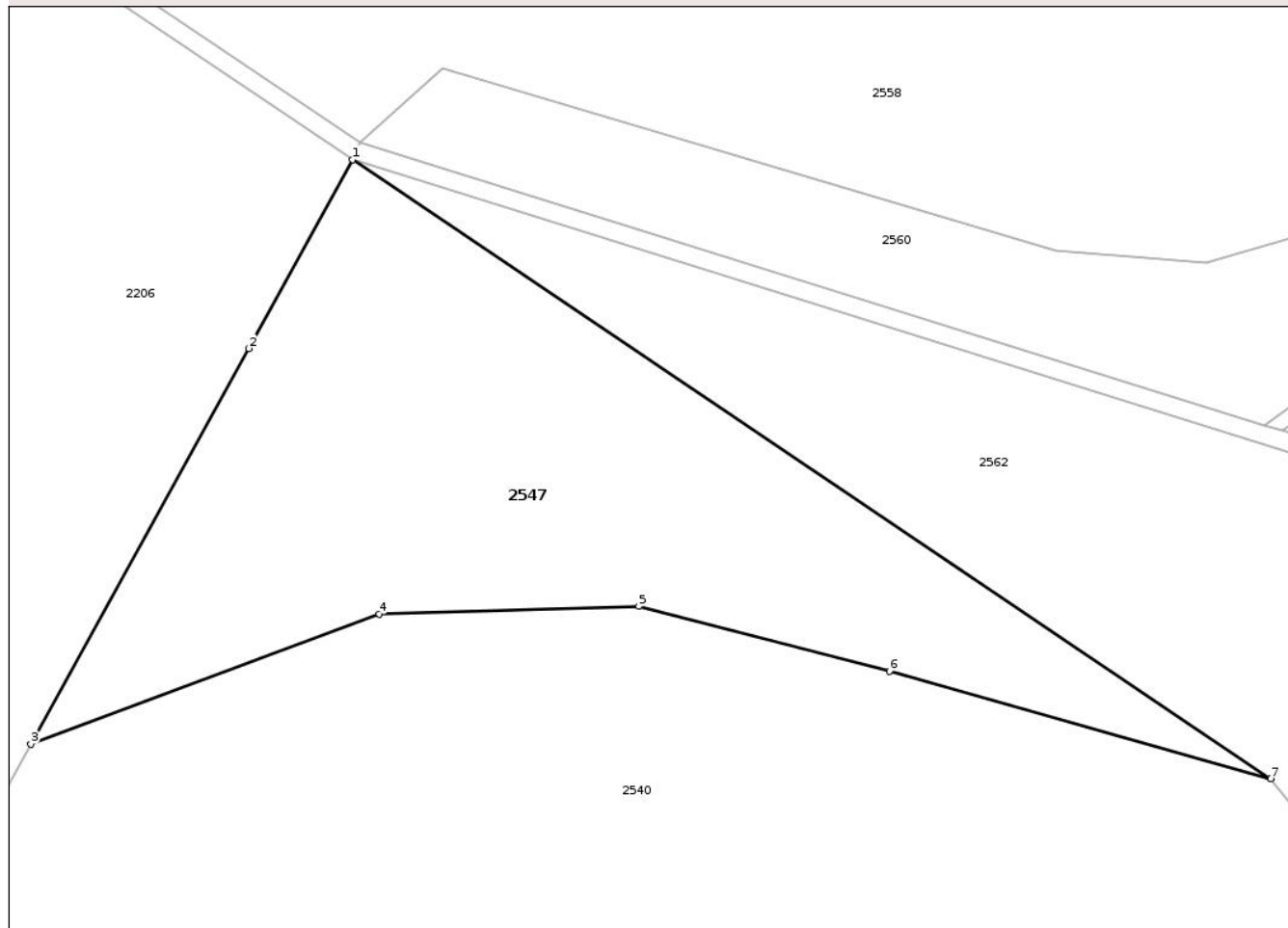
Anexa Nr. 1 La Partea I

Teren

Nr cadastral	Suprafața (mp)*	Observații / Referințe
	1.206	

* Suprafața este determinată în planul de proiecție Stereo 70.

DETALII LINIARE IMOBIL



Date referitoare la teren

Crt	Categorie folosință	Intra vilan	Suprafața (mp)	Tarla	Parcelă	Nr. topo	Observații / Referințe
1	faneata	NU	1.206	78	1981/2	-	

Lungime Segmente

1) Valorile lungimilor segmentelor sunt obținute din proiecție în plan.

Punct început	X / Y	Punct sfârșit	X / Y	Lungime segment (** (m)
1	468.007,586 518.347,824	2	468.000,434 518.334,84	14.823
2	468.000,434 518.334,84	3	467.985,463 518.307,661	31.029
3	467.985,463 518.307,661	4	468.009,408 518.316,593	25.557
4	468.009,408 518.316,593	5	468.027,272 518.317,122	17.872
5	468.027,272 518.317,122	6	468.044,495 518.312,684	17.786

Punct început	X / Y	Punct sfârșit	X / Y	Lungime segment (** (m)
6	468.044,495 518.312,684	7	468.070,711 518.305,274	27.243
7	468.070,711 518.305,274	1	468.007,586 518.347,824	76.127

** Lungimile segmentelor sunt determinate în planul de proiecție Stereo 70 și sunt rotunjite la 1 milimetru.

*** Distanța dintre puncte este formată din segmente cumulate ce sunt mai mici decât valoarea 1 milimetru.

Neutilizabil în Circuitul Civil

**DATE DESPRE IMOBILUL NR. 2549**

Oficiul de Cadastru și Publicitate Imobiliară SIBIU
Biroul de Cadastru și Publicitate Imobiliară Medias

A. Partea I. Descrierea imobilului

TEREN Extravilan

Adresa: Jud. Sibiu

Nr. Crt	Nr cadastral Nr. topografic	Suprafața* (mp)	Observații / Referințe
A1		1.500	Sector cadastral:83 Teren neimprejmuit;

B. Partea II. Proprietari și acte

Inscrieri privitoare la dreptul de proprietate și alte drepturi reale		Referințe
/		
Act Administrativ nr. 4974/5, din 05/10/2016 emis de CJSDPAT SIBIU (ACT ADMINISTRATIV HCJ NR. 484 DIN 04.04.2008 EMIS DE CJSDPAT SIBIU, ANEXA 30 VALCHID POZITIA 3, ACT ADMINISTRATIV NR.1065/01.02.2013 EMIS DE CJSDPAT SIBIU);		
B1	Inscrierea provizorie, drept de PROPRIETATE, dobandit prin Lege, cota actuala 1/1, cota initiala 1/1 1) FODOR IOSIF DEFUNCT:Da	A1
Act Notarial nr. 21, din 21/12/2015 emis de AVOCAT MESZAROS ROBERT SEBASTIAN;		
B2	Se notează antecontractul de vânzare cumpărare încheiat între FODOR IOSIF, în calitate de promitent vânzător si KOCS DIONISIE, în calitate de promitenți cumpărători, cu privire la cota de 1/1 parte din imobilul de sub A1	A1

C. Partea III. SARCINI .

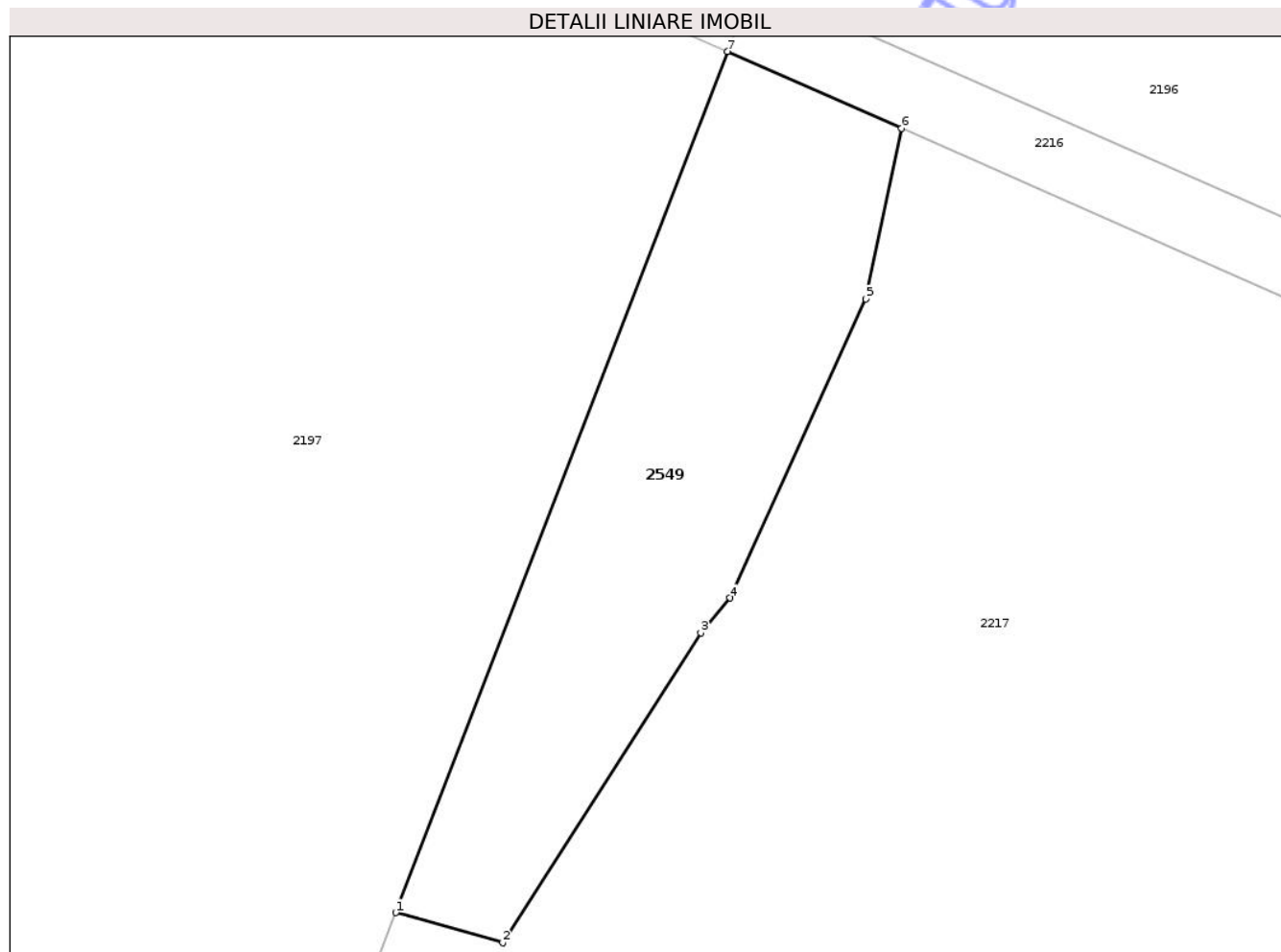
Inscrieri privind dezmembramintele dreptului de proprietate, drepturi reale de garanție și sarcini		Referințe
NU SUNT		

Anexa Nr. 1 La Partea I

Teren

Nr cadastral	Suprafața (mp)*	Observații / Referințe
	1.500	

* Suprafața este determinată în planul de proiecție Stereo 70.



Date referitoare la teren

Crt	Categorie folosință	Intravilan	Suprafața (mp)	Tarla	Parcelă	Nr. topo	Observații / Referințe
1	curți constructii	NU	1.500	78	2002	-	

Lungime Segmente

1) Valorile lungimilor segmentelor sunt obținute din proiecție în plan.

Punct început	X / Y	Punct sfârșit	X / Y	Lungime segment (** (m)
1	467.785,098 517.983,946	2	467.795,276 517.981,092	10.571
2	467.795,276 517.981,092	3	467.814,106 518.010,529	34.944
3	467.814,106 518.010,529	4	467.816,887 518.013,82	4.309
4	467.816,887 518.013,82	5	467.829,779 518.042,208	31.178
5	467.829,779 518.042,208	6	467.833,19 518.058,411	16.558

Punct început	X / Y	Punct sfârșit	X / Y	Lungime segment (** (m)
6	467.833,19 518.058,411	7	467.816,652 518.065,711	18.077
7	467.816,652 518.065,711	1	467.785,098 517.983,946	87.642

** Lungimile segmentelor sunt determinate în planul de proiecție Stereo 70 și sunt rotunjite la 1 milimetru.

*** Distanța dintre puncte este formată din segmente cumulate ce sunt mai mici decât valoarea 1 milimetru.

Neutilizabil în Circuitul Civil

**DATE DESPRE IMOBILUL NR. 2193**

Oficiul de Cadastru și Publicitate Imobiliară SIBIU
Biroul de Cadastru și Publicitate Imobiliară Medias

A. Partea I. Descrierea imobilului

TEREN Extravilan

Adresa: Jud. Sibiu

Nr. Crt	Nr cadastral Nr. topografic	Suprafața* (mp)	Observații / Referințe
A1	100720	Din acte: 23.156 Masurata: 23.127	Sector cadastral:83 Teren neimprejmuit;

B. Partea II. Proprietari și acte

Inscrieri privitoare la dreptul de proprietate și alte drepturi reale		Referințe
851 / 19/01/2016		
Act Notarial nr. 356, din 11/03/2013 emis de BNP CRISTEA DANIEL;		
B1	Intabulare, drept de PROPRIETATE, cu titlu de cumparare, dobandit prin Conventie, cota actuala 1/1, cota initiala 1/1 1) KOCȘ CASIAN-DĂNUȚ, PERSOANĂ FIZICĂ AUTORIZATĂ	A1

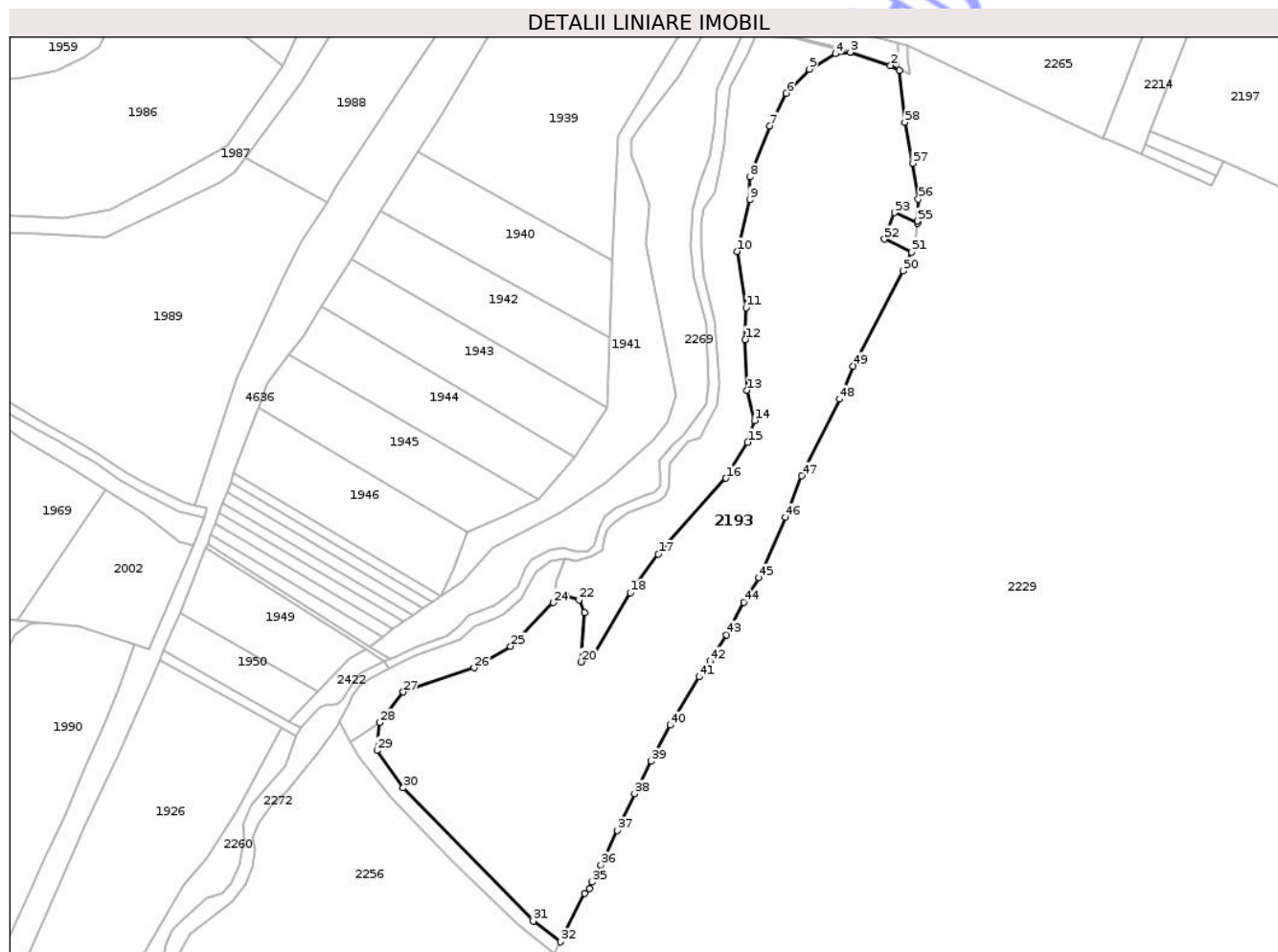
C. Partea III. SARCINI .

Inscrieri privind dezmembramintele dreptului de proprietate, drepturi reale de garanție și sarcini	Referințe
NU SUNT	

Teren

Nr cadastral	Suprafața (mp)*	Observații / Referințe
100720	Din acte: 23.156 Masurata: 23.127	

* Suprafața este determinată în planul de proiecție Stereo 70.



Date referitoare la teren

Crt	Categorie folosință	Intra vilan	Suprafața (mp)	Tarla	Parcelă	Nr. topo	Observații / Referințe
1	arabil	NU	23.127	78	2035/1	-	

Lungime Segmente

1) Valorile lungimilor segmentelor sunt obținute din proiecție în plan.

Punct început	X / Y	Punct sfârșit	X / Y	Lungime segment
1	467.561,77 517.912,347	2	467.557,977 517.914,367	4.297
4	467.534,466 517.919,388	5	467.523,504 517.912,89	12.743
7	467.506,767 517.888,788	8	467.498,17 517.867,175	23.26
10	467.492,759 517.835,586	11	467.496,632 517.811,79	24.109
13	467.497,088 517.776,703	14	467.500,172 517.763,882	13.187
2	467.557,977 517.914,367	3	467.540,935 517.920,011	17.952
5	467.523,504 517.912,89	6	467.513,639 517.902,641	14.225
8	467.498,17 517.867,175	9	467.498,221 517.857,438	9.737
11	467.496,632 517.811,79	12	467.496,265 517.798,178	13.617
14	467.500,172 517.763,882	15	467.497,256 517.754,67	9.663
3	467.540,935 517.920,011	4	467.534,466 517.919,388	6.499
6	467.513,639 517.902,641	7	467.506,767 517.888,788	15.464
9	467.498,221 517.857,438	10	467.492,759 517.835,586	22.524
12	467.496,265 517.798,178	13	467.497,088 517.776,703	21.491
15	467.497,256 517.754,67	16	467.488,068 517.739,446	17.782

Punct început	X / Y	Punct sfârșit	X / Y	Lungime segment	Punct început	X / Y	Punct sfârșit	X / Y	Lungime segment	Punct început	X / Y	Punct sfârșit	X / Y	Lungime segment
16	467.488,068 517.739,446	17	467.459,438 517.707,3	43.047	17	467.459,438 517.707,3	18	467.447,578 517.690,862	20.27	18	467.447,578 517.690,862	19	467.431,494 517.663,979	31.327
19	467.431,494 517.663,979	20	467.426,728 517.661,551	5.349	20	467.426,728 517.661,551	21	467.428,025 517.682,502	20.991	21	467.428,025 517.682,502	22	467.425,838 517.687,934	5.856
22	467.425,838 517.687,934	23	467.420,325 517.689,693	5.787	23	467.420,325 517.689,693	24	467.414,748 517.686,683	6.337	24	467.414,748 517.686,683	25	467.396,748 517.668,187	25.809
25	467.396,748 517.668,187	26	467.381,199 517.659,084	18.018	26	467.381,199 517.659,084	27	467.351,239 517.648,854	31.658	27	467.351,239 517.648,854	28	467.341,05 517.635,846	16.523
28	467.341,05 517.635,846	29	467.340,072 517.623,98	11.906	29	467.340,072 517.623,98	30	467.351,197 517.608,149	19.349	30	467.351,197 517.608,149	31	467.406,29 517.551,628	78.929
31	467.406,29 517.551,628	32	467.418,032 517.542,908	14.626	32	467.418,032 517.542,908	33	467.428,225 517.563,359	22.85	33	467.428,225 517.563,359	34	467.430,186 517.565,415	2.841
34	467.430,186 517.565,415	35	467.431,327 517.568,17	2.982	35	467.431,327 517.568,17	36	467.435,087 517.575,351	8.106	36	467.435,087 517.575,351	37	467.442,067 517.590,096	16.314
37	467.442,067 517.590,096	38	467.449,372 517.605,693	17.223	38	467.449,372 517.605,693	39	467.456,396 517.619,46	15.455	39	467.456,396 517.619,46	40	467.464,589 517.634,726	17.326
40	467.464,589 517.634,726	41	467.476,704 517.655,258	23.84	41	467.476,704 517.655,258	42	467.481,418 517.661,883	8.131	42	467.481,418 517.661,883	43	467.488,367 517.673,083	13.181
43	467.488,367 517.673,083	44	467.495,764 517.686,795	15.58	44	467.495,764 517.686,795	45	467.501,967 517.697,298	12.198	45	467.501,967 517.697,298	46	467.513,23 517.722,88	27.952
46	467.513,23 517.722,88	47	467.520,212 517.740,477	18.932	47	467.520,212 517.740,477	48	467.536,298 517.772,963	36.251	48	467.536,298 517.772,963	49	467.542,062 517.786,989	15.164
49	467.542,062 517.786,989	50	467.563,208 517.827,367	45.58	50	467.563,208 517.827,367	51	467.566,9 517.835,315	8.764	51	467.566,9 517.835,315	52	467.555,336 517.840,782	12.791
52	467.555,336 517.840,782	53	467.559,638 517.852,016	12.03	53	467.559,638 517.852,016	54	467.569,346 517.847,484	10.714	54	467.569,346 517.847,484	55	467.569,461 517.848,427	0.95
55	467.569,461 517.848,427	56	467.569,697 517.857,733	9.309	56	467.569,697 517.857,733	57	467.567,318 517.872,948	15.4	57	467.567,318 517.872,948	58	467.563,893 517.890,306	17.693
58	467.563,893 517.890,306	1	467.561,77 517.912,347	22.143										

** Lungimile segmentelor sunt determinate în planul de proiecție Stereo 70 și sunt rotunjite la 1 milimetru.

*** Distanța dintre puncte este formată din segmente cumulate ce sunt mai mici decât valoarea 1 milimetru.



DATE DESPRE IMOBILUL NR. 2543

Oficiul de Cadastru și Publicitate Imobiliară SIBIU
Biroul de Cadastru și Publicitate Imobiliară Medias

A. Partea I. Descrierea imobilului

TEREN Extravilan

Adresa: Jud. Sibiu

Nr. Crt	Nr cadastral Nr. topografic	Suprafața* (mp)	Observații / Referințe
A1		56	Sector cadastral:83 Teren neimprejmuit;

B. Partea II. Proprietari și acte

Inscrieri privitoare la dreptul de proprietate și alte drepturi reale	Referințe
/	
Act Administrativ nr. 2900, din 24/07/2024 emis de PRIMĂRIA COMUNEI HOGHILAG;	
B1	Inscrierea posesiei, drept de PROPRIETATE, dobandit prin Lege, cota actuala 1/1, cota initiala 1/1
	1) NEIDENTIFICAT NEIDENTIFICAT

C. Partea III. SARCINI .

Inscrieri privind dezmembramintele dreptului de proprietate, drepturi reale de garanție și sarcini	Referințe
NU SUNT	

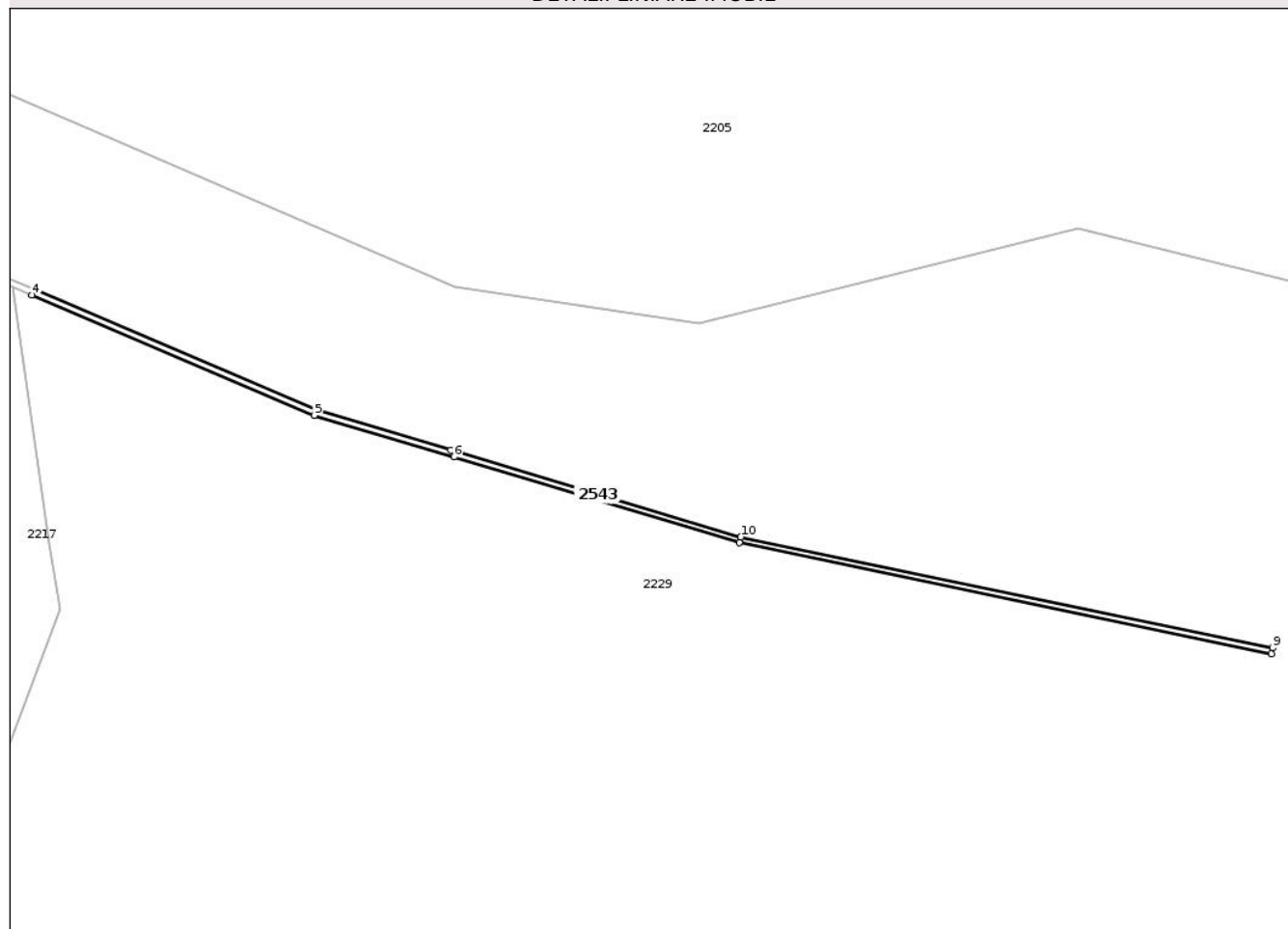
Anexa Nr. 1 La Partea I

Teren

Nr cadastral	Suprafața (mp)*	Observații / Referințe
	56	

* Suprafața este determinată în planul de proiecție Stereo 70.

DETALII LINIARE IMOBIL



Date referitoare la teren

Crt	Categorie folosință	Intra vilan	Suprafața (mp)	Tarla	Parcelă	Nr. topo	Observații / Referințe
1	ape curgătoare	NU	56	78	1994/2	-	

Lungime Segmente

1) Valorile lungimilor segmentelor sunt obținute din proiecție în plan.

Punct început	X / Y	Punct sfârșit	X / Y	Lungime segment (** (m)
1	468.021,822 518.000,766	2	468.010,264 518.004,223	12.064
2	468.010,264 518.004,223	3	467.986,024 518.014,525	26.338
3	467.986,024 518.014,525	4	467.985,808 518.014,07	0.504
4	467.985,808 518.014,07	5	468.010,094 518.003,752	26.387
5	468.010,094 518.003,752	6	468.022,091 518.000,164	12.522

Punct început	X / Y	Punct sfârșit	X / Y	Lungime segment (** (m)
6	468.022,091 518.000,164	7	468.046,614 517.992,828	25.597
7	468.046,614 517.992,828	8	468.092,332 517.983,289	46.703
8	468.092,332 517.983,289	9	468.092,434 517.983,778	0.5
9	468.092,434 517.983,778	10	468.046,736 517.993,313	46.682
10	468.046,736 517.993,313	1	468.021,822 518.000,766	26.005

** Lungimile segmentelor sunt determinate în planul de proiecție Stereo 70 și sunt rotunjite la 1 milimetru.

*** Distanța dintre puncte este formată din segmente cumulate ce sunt mai mici decât valoarea 1 milimetru.

Neutilizabil în Circuitul Civil



DATE DESPRE IMOBILUL NR. 2110

Oficiul de Cadastru și Publicitate Imobiliară SIBIU
Biroul de Cadastru și Publicitate Imobiliară Medias

A. Partea I. Descrierea imobilului

TEREN Extravilan

Adresa: Jud. Sibiu

Nr. Crt	Nr cadastral Nr. topografic	Suprafața* (mp)	Observații / Referințe
A1		607.363	Sector cadastral:90 Teren neimprejmut;

B. Partea II. Proprietari și acte

Inscrieri privitoare la dreptul de proprietate și alte drepturi reale	Referințe
/	
Act Normativ nr. 1705, din 29/11/2006 emis de GUVERNUL ROMÂNIEI;	
B1	A1
Intabulare, drept de PROPRIETATE, dobandit prin Lege, cota actuala 1/1, cota initiala 1/1 1) STATUL ROMÂN, CIF:9999999999999, DOMENIUL PUBLIC	
Act Administrativ nr. 707, din 20/05/2019 emis de MINISTERUL APELOR ȘI PĂDURILOR (Aviz CTAS nr. 609/13.12.2018 pentru amenajamentul silvic al fondului forestier proprietate publică a statului, administrat de Regia Națională a Pădurilor - ROMSILVA, prin Ocolul Silvic Dumbrăveni, Direcția Silvică Sibiu ;Adeverința nr. 2809/10.07.2024, emisă de Ocolul Silvic Dumbrăveni);	
B2	A1
Intabulare, drept de ADMINISTRARE, dobandit prin Lege, cota actuala 1/1, cota initiala 1/1 1) REGIA NAȚIONALĂ A PĂDURILOR - ROMSILVA, CIF:1590120	

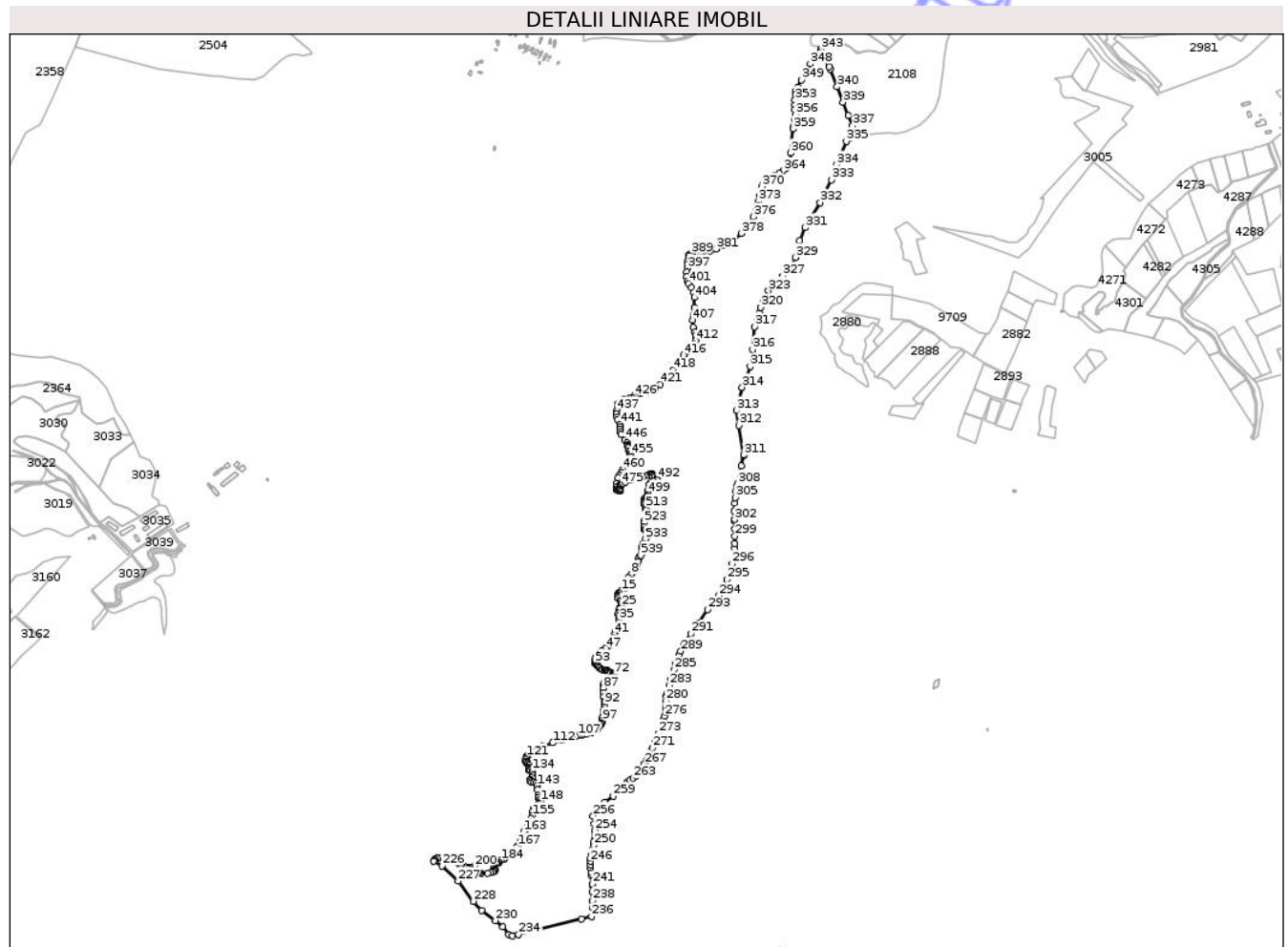
C. Partea III. SARCINI .

Inscrieri privind dezmembramintele dreptului de proprietate, drepturi reale de garanție și sarcini	Referințe
NU SUNT	

Teren

Nr cadastral	Suprafața (mp)*	Observații / Referințe
	607.363	

* Suprafața este determinată în planul de proiecție Stereo 70.



Date referitoare la teren

Crt	Categorie folosință	Intravilan	Suprafața (mp)	Tarla	Parcelă	Nr. topo	Observații / Referințe
1	padure	NU	111.510	80	2098	-	UP4, UA 17A%,B,C,D; Restul de suprafață de 373 mp. se regăsește în UAT LASLEA
2	padure	NU	142.898	80	2098	-	UP4, UA 16 A,B,C
3	padure	NU	131.262	80	2098	-	UP4, UA 15A,B,C
4	padure	NU	104.334	80	2098	-	UP4, UA14%%%
5	padure	NU	117.359	80	2098	-	UP4, UA13A,B,C

Lungime Segmente

1) Valorile lungimilor segmentelor sunt obținute din proiecție în plan.

Punct început	X / Y	Punct sfârșit	X / Y	Lungime segment	Punct început	X / Y	Punct sfârșit	X / Y	Lungime segment	Punct început	X / Y	Punct sfârșit	X / Y	Lungime segment
1	468.080,189 516.953,076	2	468.076,739 516.948,663	5.602	2	468.076,739 516.948,663	3	468.074,517 516.940,526	8.435	3	468.074,517 516.940,526	4	468.074,412 516.926,576	13.95
4	468.074,412 516.926,576	5	468.073,671 516.920,129	6.489	5	468.073,671 516.920,129	6	468.069,338 516.914,316	7.25	6	468.069,338 516.914,316	7	468.062,146 516.908,398	9.314

Punct început	X / Y	Punct sfârșit	X / Y	Lungime segment	Punct început	X / Y	Punct sfârșit	X / Y	Lungime segment	Punct început	X / Y	Punct sfârșit	X / Y	Lungime segment
7	468.062,146 516.908,398	8	468.055,486 516.902,374	8.98	8	468.055,486 516.902,374	9	468.047,673 516.892,705	12.43 1	9	468.047,673 516.892,705	10	468.043,325 516.881,487	12.03 1
10	468.043,325 516.881,487	11	468.041,503 516.874,91	6.825	11	468.041,503 516.874,91	12	468.039,565 516.866,981	8.162	12	468.039,565 516.866,981	13	468.038,33 516.862,166	4.971
13	468.038,33 516.862,166	14	468.035,627 516.858,701	4.395	14	468.035,627 516.858,701	15	468.026,388 516.852,714	11.00 9	15	468.026,388 516.852,714	16	468.019,506 516.847,473	8.65
16	468.019,506 516.847,473	17	468.015,244 516.843,433	5.872	17	468.015,244 516.843,433	18	468.015,027 516.840,157	3.283	18	468.015,027 516.840,157	19	468.015,136 516.836,335	3.824
19	468.015,136 516.836,335	20	468.017,32 516.831,311	5.478	20	468.017,32 516.831,311	21	468.021,799 516.826,725	6.41	21	468.021,799 516.826,725	22	468.026,278 516.820,829	7.404
22	468.026,278 516.820,829	23	468.027,48 516.816,024	4.953	23	468.027,48 516.816,024	24	468.026,824 516.810,782	5.283	24	468.026,824 516.810,782	25	468.025,923 516.808,779	2.196
25	468.025,923 516.808,779	26	468.025,805 516.808,517	0.287	26	468.025,805 516.808,517	27	468.024,258 516.805,077	3.772	27	468.024,258 516.805,077	28	468.024,094 516.804,714	0.398
28	468.024,094 516.804,714	29	468.023,963 516.804,423	0.319	29	468.023,963 516.804,423	30	468.021,326 516.799,882	5.251	30	468.021,326 516.799,882	31	468.018,241 516.792,258	8.225
31	468.018,241 516.792,258	32	468.017,569 516.787,045	5.256	32	468.017,569 516.787,045	33	468.018,19 516.779,883	7.189	33	468.018,19 516.779,883	34	468.018,845 516.774,742	5.183
34	468.018,845 516.774,742	35	468.020,154 516.767,982	6.886	35	468.020,154 516.767,982	36	468.020,374 516.762,25	5.736	36	468.020,374 516.762,25	37	468.020,093 516.757,609	4.649
37	468.020,093 516.757,609	38	468.018,458 516.752,598	5.271	38	468.018,458 516.752,598	39	468.015,022 516.745,3	8.066	39	468.015,022 516.745,3	40	468.011,013 516.735,997	10.13
40	468.011,013 516.735,997	41	468.007,421 516.726,111	10.51 8	41	468.007,421 516.726,111	42	468.005,113 516.716,33	10.05	42	468.005,113 516.716,33	43	468.003,441 516.710,365	6.195
43	468.003,441 516.710,365	44	467.998,667 516.702,889	8.87	44	467.998,667 516.702,889	45	467.991,5 516.695,536	10.26 8	45	467.991,5 516.695,536	46	467.987,001 516.690,381	6.842
46	467.987,001 516.690,381	47	467.981,05 516.685,092	7.962	47	467.981,05 516.685,092	48	467.969,939 516.677,159	13.65 2	48	467.969,939 516.677,159	49	467.957,637 516.666,319	16.39 6
49	467.957,637 516.666,319	50	467.951,284 516.658,794	9.848	50	467.951,284 516.658,794	51	467.948,915 516.652,702	6.536	51	467.948,915 516.652,702	52	467.948,915 516.645,706	6.996
52	467.948,915 516.645,706	53	467.949,251 516.642,659	3.065	53	467.949,251 516.642,659	54	467.952,412 516.639,613	4.39	54	467.952,412 516.639,613	55	467.955,8 516.637,131	4.2
55	467.955,8 516.637,131	56	467.957,381 516.634,197	3.333	56	467.957,381 516.634,197	57	467.958,961 516.630,474	4.044	57	467.958,961 516.630,474	58	467.962,009 516.627,653	4.153
58	467.962,009 516.627,653	59	467.967,463 516.624,795	6.157	59	467.967,463 516.624,795	60	467.972,104 516.623,228	4.898	60	467.972,104 516.623,228	61	467.976,934 516.622,726	4.856
61	467.976,934 516.622,726	62	467.980,699 516.622,726	3.765	62	467.980,699 516.622,726	63	467.983,146 516.622,162	2.511	63	467.983,146 516.622,162	64	467.985,868 516.619,183	4.035
64	467.985,868 516.619,183	65	467.987,045 516.616,83	2.631	65	467.987,045 516.616,83	66	467.988,651 516.615,277	2.234	66	467.988,651 516.615,277	67	467.992,56 516.614,261	4.039
67	467.992,56 516.614,261	68	467.995,826 516.613,084	3.472	68	467.995,826 516.613,084	69	468.001,821 516.611,478	6.206	69	468.001,821 516.611,478	70	468.004,445 516.610,515	2.795
70	468.004,445 516.610,515	71	468.005,032 516.609,766	0.952	71	468.005,032 516.609,766	72	468.005,086 516.608,696	1.071	72	468.005,086 516.608,696	73	468.003,641 516.607,197	2.082
73	468.003,641 516.607,197	74	467.998,769 516.604,951	5.365	74	467.998,769 516.604,951	75	467.995,933 516.602,08	4.036	75	467.995,933 516.602,08	76	467.994,034 516.598,74	3.842
76	467.994,034 516.598,74	77	467.993,349 516.594,641	4.156	77	467.993,349 516.594,641	78	467.993,123 516.589,479	5.167	78	467.993,123 516.589,479	79	467.991,831 516.586,29	3.441
79	467.991,831 516.586,29	80	467.988,565 516.584,923	3.541	80	467.988,565 516.584,923	81	467.983,933 516.585,606	4.682	81	467.983,933 516.585,606	82	467.980,287 516.586,821	3.843
82	467.980,287 516.586,821	83	467.976,488 516.585,53	4.012	83	467.976,488 516.585,53	84	467.974,363 516.582,57	3.644	84	467.974,363 516.582,57	85	467.973,222 516.578,243	4.475
85	467.973,222 516.578,243	86	467.972,995 516.574,447	3.803	86	467.972,995 516.574,447	87	467.973,527 516.568,222	6.248	87	467.973,527 516.568,222	88	467.973,602 516.555,621	12.60 1
88	467.973,602 516.555,621	89	467.974,302 516.543,779	11.86 3	89	467.974,302 516.543,779	90	467.975,856 516.530,627	13.24 3	90	467.975,856 516.530,627	91	467.976,958 516.526,61	4.165
91	467.976,958 516.526,61	92	467.977,738 516.520,715	5.946	92	467.977,738 516.520,715	93	467.977,153 516.512,422	8.314	93	467.977,153 516.512,422	94	467.975,661 516.504,258	8.299
94	467.975,661 516.504,258	95	467.972,844 516.490,785	13.76 4	95	467.972,844 516.490,785	96	467.972,23 516.483,737	7.075	96	467.972,23 516.483,737	97	467.971,209 516.473,571	10.21 7
97	467.971,209 516.473,571	98	467.969,932 516.467,339	6.361	98	467.969,932 516.467,339	99	467.968,443 516.463,852	3.792	99	467.968,443 516.463,852	100	467.964,741 516.458,135	6.811
100	467.964,741 516.458,135	101	467.957,501 516.450,425	10.57 6	101	467.957,501 516.450,425	102	467.951,506 516.445,109	8.012	102	467.951,506 516.445,109	103	467.938,943 516.439,419	13.79 1
103	467.938,943 516.439,419	104	467.924,216 516.434,533	15.51 6	104	467.924,216 516.434,533	105	467.911,556 516.431,787	12.95 4	105	467.911,556 516.431,787	106	467.909,677 516.431,379	1.923

Punct început	X / Y	Punct sfârșit	X / Y	Lungime segment	Punct început	X / Y	Punct sfârșit	X / Y	Lungime segment	Punct început	X / Y	Punct sfârșit	X / Y	Lungime segment
106	467.909,677 516.431,379	107	467.901,013 516.429,523	8.861	107	467.901,013 516.429,523	108	467.891,373 516.426,789	10.02	108	467.891,373 516.426,789	109	467.883,976 516.424,691	7.689
109	467.883,976 516.424,691	110	467.867,048 516.418,856	17.905	110	467.867,048 516.418,856	111	467.852,599 516.415,356	14.867	111	467.852,599 516.415,356	112	467.826,041 516.408,355	27.465
112	467.826,041 516.408,355	113	467.797,73 516.399,312	29.72	113	467.797,73 516.399,312	114	467.782,802 516.391,851	16.689	114	467.782,802 516.391,851	115	467.778,468 516.389,685	4.845
115	467.778,468 516.389,685	116	467.774,865 516.387,594	4.166	116	467.774,865 516.387,594	117	467.764,896 516.381,808	11.526	117	467.764,896 516.381,808	118	467.752,201 516.372,182	15.932
118	467.752,201 516.372,182	119	467.751,143 516.370,695	1.825	119	467.751,143 516.370,695	120	467.750,271 516.369,47	1.504	120	467.750,271 516.369,47	121	467.748,823 516.367,436	2.497
121	467.748,823 516.367,436	122	467.747,53 516.365,618	2.231	122	467.747,53 516.365,618	123	467.745,633 516.359,492	6.413	123	467.745,633 516.359,492	124	467.745,926 516.354,386	5.114
124	467.745,926 516.354,386	125	467.748,356 516.351,472	3.794	125	467.748,356 516.351,472	126	467.752,401 516.348,912	4.787	126	467.752,401 516.348,912	127	467.756,04 516.346,486	4.374
127	467.756,04 516.346,486	128	467.756,715 516.342,443	4.099	128	467.756,715 516.342,443	129	467.755,097 516.337,323	5.37	129	467.755,097 516.337,323	130	467.754,287 516.333,011	4.387
130	467.754,287 516.333,011	131	467.754,826 516.330,855	2.222	131	467.754,826 516.330,855	132	467.756,31 516.328,565	2.729	132	467.756,31 516.328,565	133	467.760,624 516.328,026	4.348
133	467.760,624 516.328,026	134	467.764,399 516.326,409	4.107	134	467.764,399 516.326,409	135	467.766,421 516.322,501	4.4	135	467.766,421 516.322,501	136	467.766,692 516.314,146	8.359
136	467.766,692 516.314,146	137	467.765,074 516.307,005	7.322	137	467.765,074 516.307,005	138	467.760,219 516.300,941	7.768	138	467.760,219 516.300,941	139	467.759,951 516.296,494	4.455
139	467.759,951 516.296,494	140	467.763,455 516.292,855	5.052	140	467.763,455 516.292,855	141	467.769,792 516.292,99	6.338	141	467.769,792 516.292,99	142	467.777,467 516.290,603	8.038
142	467.777,467 516.290,603	143	467.780,091 516.282,468	8.548	143	467.780,091 516.282,468	144	467.781,442 516.271,724	10.829	144	467.781,442 516.271,724	145	467.782,061 516.256,245	15.491
145	467.782,061 516.256,245	146	467.782,557 516.247,577	8.682	146	467.782,557 516.247,577	147	467.786,274 516.241,014	7.542	147	467.786,274 516.241,014	148	467.789,496 516.236,804	5.301
148	467.789,496 516.236,804	149	467.789,744 516.234,079	2.736	149	467.789,744 516.234,079	150	467.785,407 516.230,736	5.476	150	467.785,407 516.230,736	151	467.779,087 516.226,03	7.88
151	467.779,087 516.226,03	152	467.772,892 516.220,21	8.5	152	467.772,892 516.220,21	153	467.770,166 516.216,495	4.608	153	467.770,166 516.216,495	154	467.767,564 516.208,322	8.577
154	467.767,564 516.208,322	155	467.765,793 516.194,663	13.773	155	467.765,793 516.194,663	156	467.761,562 516.186,402	9.281	156	467.761,562 516.186,402	157	467.753,984 516.176,174	12.729
157	467.753,984 516.176,174	158	467.752,607 516.171,159	5.201	158	467.752,607 516.171,159	159	467.752,902 516.162,8	8.364	159	467.752,902 516.162,8	160	467.752,508 516.159,554	3.27
160	467.752,508 516.159,554	161	467.749,556 516.156,309	4.387	161	467.749,556 516.156,309	162	467.744,045 516.152,179	6.887	162	467.744,045 516.152,179	163	467.740,405 516.148,442	5.217
163	467.740,405 516.148,442	164	467.733,213 516.128,391	21.302	164	467.733,213 516.128,391	165	467.729,405 516.118,316	10.771	165	467.729,405 516.118,316	166	467.729,228 516.117,848	0.5
166	467.729,228 516.117,848	167	467.722,406 516.106,046	13.632	167	467.722,406 516.106,046	168	467.720,26 516.102,447	4.19	168	467.720,26 516.102,447	169	467.711,957 516.088,638	16.113
169	467.711,957 516.088,638	170	467.710,18 516.087,271	2.242	170	467.710,18 516.087,271	171	467.703,438 516.082,078	8.51	171	467.703,438 516.082,078	172	467.699,833 516.080,632	3.884
172	467.699,833 516.080,632	173	467.697,626 516.079,747	2.378	173	467.697,626 516.079,747	174	467.693,387 516.079,41	4.252	174	467.693,387 516.079,41	175	467.691,539 516.079,264	1.854
175	467.691,539 516.079,264	176	467.690,704 516.078,738	0.987	176	467.690,704 516.078,738	177	467.688,931 516.077,623	2.094	177	467.688,931 516.077,623	178	467.687,805 516.074,908	2.939
178	467.687,805 516.074,908	179	467.687,289 516.073,665	1.346	179	467.687,289 516.073,665	180	467.686,782 516.072,931	0.892	180	467.686,782 516.072,931	181	467.684,487 516.069,61	4.037
181	467.684,487 516.069,61	182	467.680,527 516.066,52	5.023	182	467.680,527 516.066,52	183	467.680,069 516.066,387	0.477	183	467.680,069 516.066,387	184	467.674,247 516.064,686	6.065
184	467.674,247 516.064,686	185	467.667,678 516.058,411	9.084	185	467.667,678 516.058,411	186	467.662,655 516.055,901	5.615	186	467.662,655 516.055,901	187	467.659,678 516.054,934	3.13
187	467.659,678 516.054,934	188	467.658,791 516.054,646	0.933	188	467.658,791 516.054,646	189	467.655,023 516.046,729	8.768	189	467.655,023 516.046,729	190	467.654,25 516.041,612	5.175
190	467.654,25 516.041,612	191	467.656,279 516.037,171	4.883	191	467.656,279 516.037,171	192	467.656,569 516.034,468	2.719	192	467.656,569 516.034,468	193	467.655,119 516.031,958	2.899
193	467.655,119 516.031,958	194	467.649,516 516.030,703	5.742	194	467.649,516 516.030,703	195	467.643,045 516.028,69	6.777	195	467.643,045 516.028,69	196	467.634,743 516.027,122	8.449
196	467.634,743 516.027,122	197	467.615,925 516.026,753	18.822	197	467.615,925 516.026,753	198	467.610,298 516.028,505	5.893	198	467.610,298 516.028,505	199	467.606,424 516.032,469	5.543
199	467.606,424 516.032,469	200	467.596,369 516.047,127	17.775	200	467.596,369 516.047,127	201	467.584,337 516.043,475	12.574	201	467.584,337 516.043,475	202	467.578,75 516.041,78	5.838
202	467.578,75 516.041,78	203	467.575,925 516.041,542	2.835	203	467.575,925 516.041,542	204	467.571,093 516.041,135	4.849	204	467.571,093 516.041,135	205	467.566,85 516.043,255	4.743

Punct început	X / Y	Punct sfârșit	X / Y	Lungime segment	Punct început	X / Y	Punct sfârșit	X / Y	Lungime segment	Punct început	X / Y	Punct sfârșit	X / Y	Lungime segment
205	467.566,85 516.043,255	206	467.564,175 516.047,127	4.706	206	467.564,175 516.047,127	207	467.563,854 516.047,584	0.558	207	467.563,854 516.047,584	208	467.559,839 516.053,303	6.988
208	467.559,839 516.053,303	209	467.556,057 516.054,686	4.027	209	467.556,057 516.054,686	210	467.550,43 516.054,963	5.634	210	467.550,43 516.054,963	211	467.547,478 516.056,345	3.259
211	467.547,478 516.056,345	212	467.541,297 516.061,593	8.108	212	467.541,297 516.061,593	213	467.539,279 516.062,105	2.082	213	467.539,279 516.062,105	214	467.536,389 516.062,838	2.982
214	467.536,389 516.062,838	215	467.527,378 516.061,447	9.118	215	467.527,378 516.061,447	216	467.519,906 516.062,033	7.495	216	467.519,906 516.062,033	217	467.517,603 516.063,275	2.617
217	467.517,603 516.063,275	218	467.511,628 516.066,499	6.789	218	467.511,628 516.066,499	219	467.505,767 516.069,573	6.618	219	467.505,767 516.069,573	220	467.499,467 516.070,891	6.436
220	467.499,467 516.070,891	221	467.496,097 516.070,818	3.371	221	467.496,097 516.070,818	222	467.486,646 516.070,086	9.479	222	467.486,646 516.070,086	223	467.479,54 516.067,157	7.686
223	467.479,54 516.067,157	224	467.477,562 516.064,302	3.473	224	467.477,562 516.064,302	225	467.477,117 516.061,26	3.074	225	467.477,117 516.061,26	226	467.501,271 516.048,224	27.447
226	467.501,271 516.048,224	227	467.547,758 516.003,914	64.222	227	467.547,758 516.003,914	228	467.592,495 515.944,446	74.417	228	467.592,495 515.944,446	229	467.616,42 515.917,239	36.23
229	467.616,42 515.917,239	230	467.657,655 515.887,699	50.724	230	467.657,655 515.887,699	231	467.679,439 515.869,042	28.681	231	467.679,439 515.869,042	232	467.696,361 515.846,887	27.878
232	467.696,361 515.846,887	233	467.707,643 515.843,0	11.933	233	467.707,643 515.843,0	234	467.725,537 515.846,499	18.233	234	467.725,537 515.846,499	235	467.909,152 515.893,14	189.446
235	467.909,152 515.893,14	236	467.939,37 515.899,606	30.902	236	467.939,37 515.899,606	237	467.941,636 515.925,862	26.354	237	467.941,636 515.925,862	238	467.942,094 515.945,934	20.077
238	467.942,094 515.945,934	239	467.941,636 515.972,393	26.463	239	467.941,636 515.972,393	240	467.940,839 515.991,891	19.514	240	467.940,839 515.991,891	241	467.940,722 515.994,746	2.857
241	467.940,722 515.994,746	242	467.938,728 516.021,076	26.405	242	467.938,728 516.021,076	243	467.938,06 516.030,251	9.199	243	467.938,06 516.030,251	244	467.936,725 516.041,927	11.752
244	467.936,725 516.041,927	245	467.935,89 516.050,769	8.881	245	467.935,89 516.050,769	246	467.935,89 516.061,277	10.508	246	467.935,89 516.061,277	247	467.936,558 516.069,951	8.7
247	467.936,558 516.069,951	248	467.938,227 516.079,626	9.818	248	467.938,227 516.079,626	249	467.942,076 516.095,826	16.651	249	467.942,076 516.095,826	250	467.945,008 516.108,638	13.143
250	467.945,008 516.108,638	251	467.947,205 516.119,803	11.379	251	467.947,205 516.119,803	252	467.948,487 516.132,247	12.51	252	467.948,487 516.132,247	253	467.949,037 516.139,752	7.525
253	467.949,037 516.139,752	254	467.948,487 516.152,563	12.823	254	467.948,487 516.152,563	255	467.946,355 516.171,536	19.092	255	467.946,355 516.171,536	256	467.943,4 516.194,452	23.106
256	467.943,4 516.194,452	257	467.955,46 516.213,13	22.233	257	467.955,46 516.213,13	258	467.978,98 516.235,425	32.408	258	467.978,98 516.235,425	259	468.002,501 516.252,296	28.946
259	468.002,501 516.252,296	260	468.027,226 516.273,385	32.497	260	468.027,226 516.273,385	261	468.045,456 516.294,988	28.267	261	468.045,456 516.294,988	262	468.052,334 516.300,232	8.649
262	468.052,334 516.300,232	263	468.061,965 516.305,19	10.832	263	468.061,965 516.305,19	264	468.069,928 516.312,243	10.637	264	468.069,928 516.312,243	265	468.081,874 516.326,53	18.623
265	468.081,874 516.326,53	266	468.087,06 516.334,479	9.491	266	468.087,06 516.334,479	267	468.095,087 516.346,784	14.692	267	468.095,087 516.346,784	268	468.102,547 516.358,476	13.869
268	468.102,547 516.358,476	269	468.106,734 516.368,824	11.163	269	468.106,734 516.368,824	270	468.113,565 516.383,797	16.458	270	468.113,565 516.383,797	271	468.118,171 516.393,859	11.066
271	468.118,171 516.393,859	272	468.126,568 516.412,203	20.175	272	468.126,568 516.412,203	273	468.136,138 516.435,821	25.483	273	468.136,138 516.435,821	274	468.147,312 516.468,449	34.488
274	468.147,312 516.468,449	275	468.149,73 516.475,938	7.87	275	468.149,73 516.475,938	276	468.153,599 516.487,052	11.768	276	468.153,599 516.487,052	277	468.157,468 516.497,922	11.538
277	468.157,468 516.497,922	278	468.158,435 516.507,586	9.712	278	468.158,435 516.507,586	279	468.158,918 516.517,974	10.399	279	468.158,918 516.517,974	280	468.157,709 516.531,744	13.823
280	468.157,709 516.531,744	281	468.158,194 516.546,723	14.987	281	468.158,194 516.546,723	282	468.159,505 516.554,356	7.745	282	468.159,505 516.554,356	283	468.166,552 516.576,966	23.683
283	468.166,552 516.576,966	284	468.172,118 516.596,242	20.064	284	468.172,118 516.596,242	285	468.181,022 516.622,188	27.431	285	468.181,022 516.622,188	286	468.186,851 516.641,363	20.041
286	468.186,851 516.641,363	287	468.195,652 516.664,683	24.925	287	468.195,652 516.664,683	288	468.196,213 516.666,172	1.591	288	468.196,213 516.666,172	289	468.201,097 516.677,153	12.018
289	468.201,097 516.677,153	290	468.211,682 516.697,893	23.285	290	468.211,682 516.697,893	291	468.230,407 516.727,989	35.446	291	468.230,407 516.727,989	292	468.252,618 516.760,736	39.569
292	468.252,618 516.760,736	293	468.279,512 516.798,352	46.241	293	468.279,512 516.798,352	294	468.310,704 516.839,191	51.388	294	468.310,704 516.839,191	295	468.335,445 516.886,479	53.369
295	468.335,445 516.886,479	296	468.351,582 516.932,692	48.949	296	468.351,582 516.932,692	297	468.359,11 516.978,905	46.822	297	468.359,11 516.978,905	298	468.359,323 516.992,118	13.215
298	468.359,323 516.992,118	299	468.359,665 517.013,367	21.252	299	468.359,665 517.013,367	300	468.358,548 517.035,221	21.883	300	468.358,548 517.035,221	301	468.359,218 517.058,19	22.979
301	468.359,218 517.058,19	302	468.359,053 517.062,539	4.352	302	468.359,053 517.062,539	303	468.358,102 517.087,626	25.105	303	468.358,102 517.087,626	304	468.359,442 517.110,062	22.476

Punct început	X / Y	Punct sfârșit	X / Y	Lungime segment	Punct început	X / Y	Punct sfârșit	X / Y	Lungime segment	Punct început	X / Y	Punct sfârșit	X / Y	Lungime segment
304	468.359,442 517.110,062	305	468.360,91 517.126,699	16.702	305	468.360,91 517.126,699	306	468.362,625 517.146,272	19.648	306	468.362,625 517.146,272	307	468.364,339 517.160,218	14.051
307	468.364,339 517.160,218	308	468.367,278 517.167,998	8.317	308	468.367,278 517.167,998	309	468.378,359 517.219,761	52.936	309	468.378,359 517.219,761	310	468.384,881 517.249,662	30.604
310	468.384,881 517.249,662	311	468.385,19 517.251,078	1.449	311	468.385,19 517.251,078	312	468.372,13 517.338,205	88.1	312	468.372,13 517.338,205	313	468.363,49 517.381,969	44.609
313	468.363,49 517.381,969	314	468.380,769 517.449,823	70.019	314	468.380,769 517.449,823	315	468.404,278 517.510,451	65.026	315	468.404,278 517.510,451	316	468.411,109 517.560,238	50.253
316	468.411,109 517.560,238	317	468.416,935 517.627,289	67.304	317	468.416,935 517.627,289	318	468.425,451 517.652,562	26.669	318	468.425,451 517.652,562	319	468.430,599 517.667,841	16.123
319	468.430,599 517.667,841	320	468.435,304 517.683,84	16.676	320	468.435,304 517.683,84	321	468.441,427 517.704,657	21.699	321	468.441,427 517.704,657	322	468.444,06 517.713,613	9.335
322	468.444,06 517.713,613	323	468.458,042 517.732,072	23.157	323	468.458,042 517.732,072	324	468.466,564 517.743,324	14.115	324	468.466,564 517.743,324	325	468.473,886 517.750,375	10.165
325	468.473,886 517.750,375	326	468.499,304 517.774,854	35.289	326	468.499,304 517.774,854	327	468.499,917 517.775,444	0.851	327	468.499,917 517.775,444	328	468.523,827 517.799,936	34.228
328	468.523,827 517.799,936	329	468.536,284 517.830,049	32.588	329	468.536,284 517.830,049	330	468.549,947 517.879,836	51.628	330	468.549,947 517.879,836	331	468.565,82 517.917,979	41.314
331	468.565,82 517.917,979	332	468.609,22 517.991,053	84.99	332	468.609,22 517.991,053	333	468.641,97 518.057,703	74.262	333	468.641,97 518.057,703	334	468.656,437 518.101,868	46.474
334	468.656,437 518.101,868	335	468.685,973 518.170,526	74.742	335	468.685,973 518.170,526	336	468.717,707 518.181,675	33.636	336	468.717,707 518.181,675	337	468.704,953 518.215,872	36.498
337	468.704,953 518.215,872	338	468.692,214 518.246,264	32.954	338	468.692,214 518.246,264	339	468.676,19 518.284,871	41.8	339	468.676,19 518.284,871	340	468.659,346 518.330,047	48.214
340	468.659,346 518.330,047	341	468.638,382 518.381,795	55.833	341	468.638,382 518.381,795	342	468.635,579 518.387,954	6.767	342	468.635,579 518.387,954	343	468.611,88 518.440,01	57.197
343	468.611,88 518.440,01	344	468.611,159 518.435,864	4.208	344	468.611,159 518.435,864	345	468.607,527 518.429,966	6.927	345	468.607,527 518.429,966	346	468.600,843 518.423,49	9.307
346	468.600,843 518.423,49	347	468.589,759 518.409,685	17.704	347	468.589,759 518.409,685	348	468.580,774 518.397,067	15.49	348	468.580,774 518.397,067	349	468.554,656 518.349,637	54.146
349	468.554,656 518.349,637	350	468.544,791 518.328,978	22.894	350	468.544,791 518.328,978	351	468.539,154 518.317,242	13.02	351	468.539,154 518.317,242	352	468.537,746 518.306,6	10.735
352	468.537,746 518.306,6	353	468.535,711 518.290,95	15.782	353	468.535,711 518.290,95	354	468.535,555 518.275,77	15.181	354	468.535,555 518.275,77	355	468.535,867 518.264,19	11.584
355	468.535,867 518.264,19	356	468.537,146 518.247,866	16.374	356	468.537,146 518.247,866	357	468.535,516 518.233,701	14.258	357	468.535,516 518.233,701	358	468.532,253 518.213,727	20.239
358	468.532,253 518.213,727	359	468.530,52 518.206,185	7.739	359	468.530,52 518.206,185	360	468.523,599 518.136,405	70.122	360	468.523,599 518.136,405	361	468.522,859 518.115,755	20.663
361	468.522,859 518.115,755	362	468.517,411 518.101,433	15.323	362	468.517,411 518.101,433	363	468.511,356 518.092,559	10.743	363	468.511,356 518.092,559	364	468.502,074 518.084,894	12.038
364	468.502,074 518.084,894	365	468.488,959 518.076,624	15.505	365	468.488,959 518.076,624	366	468.477,861 518.071,379	12.275	366	468.477,861 518.071,379	367	468.461,247 518.063,275	18.485
367	468.461,247 518.063,275	368	468.451,359 518.057,628	11.387	368	468.451,359 518.057,628	369	468.443,085 518.047,541	13.046	369	468.443,085 518.047,541	370	468.438,444 518.038,062	10.554
370	468.438,444 518.038,062	371	468.434,61 518.025,354	13.274	371	468.434,61 518.025,354	372	468.431,381 518.008,814	16.852	372	468.431,381 518.008,814	373	468.427,75 517.993,888	15.361
373	468.427,75 517.993,888	374	468.425,126 517.983,602	10.615	374	468.425,126 517.983,602	375	468.420,888 517.970,692	13.588	375	468.420,888 517.970,692	376	468.413,221 517.949,311	22.714
376	468.413,221 517.949,311	377	468.401,944 517.930,321	22.086	377	468.401,944 517.930,321	378	468.378,628 517.900,567	37.801	378	468.378,628 517.900,567	379	468.348,862 517.876,269	38.424
379	468.348,862 517.876,269	380	468.326,537 517.865,359	24.848	380	468.326,537 517.865,359	381	468.304,711 517.854,946	24.183	381	468.304,711 517.854,946	382	468.286,852 517.849,987	18.535
382	468.286,852 517.849,987	383	468.266,819 517.846,888	20.271	383	468.266,819 517.846,888	384	468.260,96 517.846,322	5.886	384	468.260,96 517.846,322	385	468.260,483 517.846,276	0.479
385	468.260,483 517.846,276	386	468.251,489 517.845,254	9.052	386	468.251,489 517.845,254	387	468.243,926 517.845,254	7.563	387	468.243,926 517.845,254	388	468.235,953 517.844,233	8.038
388	468.235,953 517.844,233	389	468.229,617 517.841,576	6.871	389	468.229,617 517.841,576	390	468.226,45 517.838,252	4.591	390	468.226,45 517.838,252	391	468.225,529 517.837,286	1.335
391	468.225,529 517.837,286	392	468.225,19 517.836,62	0.747	392	468.225,19 517.836,62	393	468.224,513 517.834,252	2.463	393	468.224,513 517.834,252	394	468.222,722 517.827,988	6.515
394	468.222,722 517.827,988	395	468.222,415 517.819,973	8.021	395	468.222,415 517.819,973	396	468.222,259 517.809,801	10.173	396	468.222,259 517.809,801	397	468.221,179 517.799,011	10.844
397	468.221,179 517.799,011	398	468.217,943 517.788,146	11.337	398	468.217,943 517.788,146	399	468.217,326 517.773,194	14.965	399	468.217,326 517.773,194	400	468.219,178 517.761,326	12.012
400	468.219,178 517.761,326	401	468.224,111 517.754,237	8.636	401	468.224,111 517.754,237	402	468.233,055 517.742,214	14.985	402	468.233,055 517.742,214	403	468.238,782 517.728,203	15.136

Punct început	X / Y	Punct sfârșit	X / Y	Lungime segment	Punct început	X / Y	Punct sfârșit	X / Y	Lungime segment	Punct început	X / Y	Punct sfârșit	X / Y	Lungime segment
403	468.238,782 517.728,203	404	468.241,187 517.712,897	15.494	404	468.241,187 517.712,897	405	468.240,532 517.684,253	28.651	405	468.240,532 517.684,253	406	468.236,613 517.660,287	24.284
406	468.236,613 517.660,287	407	468.235,058 517.646,781	13.595	407	468.235,058 517.646,781	408	468.237,154 517.626,185	20.702	408	468.237,154 517.626,185	409	468.242,091 517.611,366	15.62
409	468.242,091 517.611,366	410	468.244,631 517.602,664	9.065	410	468.244,631 517.602,664	411	468.244,687 517.593,788	8.876	411	468.244,687 517.593,788	412	468.243,851 517.586,229	7.605
412	468.243,851 517.586,229	413	468.239,072 517.576,833	10.542	413	468.239,072 517.576,833	414	468.230,786 517.568,073	12.058	414	468.230,786 517.568,073	415	468.216,763 517.552,625	20.863
415	468.216,763 517.552,625	416	468.209,435 517.544,026	11.298	416	468.209,435 517.544,026	417	468.195,732 517.525,552	23.001	417	468.195,732 517.525,552	418	468.178,151 517.499,988	31.026
418	468.178,151 517.499,988	419	468.169,448 517.487,892	14.902	419	468.169,448 517.487,892	420	468.154,763 517.470,495	22.766	420	468.154,763 517.470,495	421	468.140,891 517.458,67	18.228
421	468.140,891 517.458,67	422	468.124,846 517.444,808	21.204	422	468.124,846 517.444,808	423	468.100,871 517.434,562	26.073	423	468.100,871 517.434,562	424	468.082,495 517.432,057	18.546
424	468.082,495 517.432,057	425	468.073,306 517.430,387	9.34	425	468.073,306 517.430,387	426	468.064,744 517.424,334	10.486	426	468.064,744 517.424,334	427	468.058,688 517.419,115	7.995
427	468.058,688 517.419,115	428	468.051,589 517.416,611	7.528	428	468.051,589 517.416,611	429	468.041,566 517.414,941	10.161	429	468.041,566 517.414,941	430	468.033,002 517.413,481	8.688
430	468.033,002 517.413,481	431	468.029,1 517.411,116	4.563	431	468.029,1 517.411,116	432	468.026,113 517.409,306	3.493	432	468.026,113 517.409,306	433	468.022,562 517.404,922	5.642
433	468.022,562 517.404,922	434	468.017,342 517.400,748	6.684	434	468.017,342 517.400,748	435	468.016,296 517.395,738	5.118	435	468.016,296 517.395,738	436	468.015,88 517.388,641	7.109
436	468.015,88 517.388,641	437	468.013,374 517.381,753	7.33	437	468.013,374 517.381,753	438	468.012,329 517.371,526	10.28	438	468.012,329 517.371,526	439	468.012,955 517.363,385	8.165
439	468.012,955 517.363,385	440	468.015,463 517.355,872	7.921	440	468.015,463 517.355,872	441	468.022,06 517.341,22	16.069	441	468.022,06 517.341,22	442	468.023,773 517.334,898	6.55
442	468.023,773 517.334,898	443	468.023,773 517.326,647	8.251	443	468.023,773 517.326,647	444	468.024,095 517.319,253	7.401	444	468.024,095 517.319,253	445	468.026,025 517.311,645	7.849
445	468.026,025 517.311,645	446	468.035,812 517.296,352	18.157	446	468.035,812 517.296,352	447	468.042,948 517.287,757	11.171	447	468.042,948 517.287,757	448	468.045,784 517.281,447	6.918
448	468.045,784 517.281,447	449	468.046,177 517.278,597	2.877	449	468.046,177 517.278,597	450	468.046,254 517.278,039	0.563	450	468.046,254 517.278,039	451	468.046,881 517.273,491	4.591
451	468.046,881 517.273,491	452	468.048,475 517.264,126	9.5	452	468.048,475 517.264,126	453	468.050,037 517.259,444	4.936	453	468.050,037 517.259,444	454	468.052,457 517.256,009	4.202
454	468.052,457 517.256,009	455	468.054,019 517.251,326	4.937	455	468.054,019 517.251,326	456	468.053,395 517.246,255	5.109	456	468.053,395 517.246,255	457	468.048,67 517.236,742	10.622
457	468.048,67 517.236,742	458	468.046,464 517.231,163	5.999	458	468.046,464 517.231,163	459	468.041,661 517.222,861	9.591	459	468.041,661 517.222,861	460	468.032,056 517.208,98	16.88
460	468.032,056 517.208,98	461	468.026,995 517.200,288	10.058	461	468.026,995 517.200,288	462	468.020,23 517.192,346	10.433	462	468.020,23 517.192,346	463	468.016,854 517.184,563	8.484
463	468.016,854 517.184,563	464	468.013,611 517.169,385	15.521	464	468.013,611 517.169,385	465	468.012,312 517.158,747	10.717	465	468.012,312 517.158,747	466	468.012,312 517.151,482	7.265
466	468.012,312 517.151,482	467	468.014,13 517.149,017	3.063	467	468.014,13 517.149,017	468	468.017,115 517.147,201	3.494	468	468.017,115 517.147,201	469	468.020,878 517.147,072	3.765
469	468.020,878 517.147,072	470	468.023,992 517.148,499	3.425	470	468.023,992 517.148,499	471	468.024,772 517.150,574	2.217	471	468.024,772 517.150,574	472	468.024,512 517.155,504	4.937
472	468.024,512 517.155,504	473	468.023,473 517.162,639	7.21	473	468.023,473 517.162,639	474	468.024,902 517.165,622	3.308	474	468.024,902 517.165,622	475	468.026,849 517.167,049	2.414
475	468.026,849 517.167,049	476	468.030,872 517.168,606	4.314	476	468.030,872 517.168,606	477	468.038,661 517.171,589	8.341	477	468.038,661 517.171,589	478	468.053,722 517.179,063	16.814
478	468.053,722 517.179,063	479	468.065,354 517.184,935	13.03	479	468.065,354 517.184,935	480	468.076,383 517.188,53	11.6	480	468.076,383 517.188,53	481	468.092,69 517.190,328	16.406
481	468.092,69 517.190,328	482	468.105,16 517.194,163	13.046	482	468.105,16 517.194,163	483	468.111,993 517.196,68	7.282	483	468.111,993 517.196,68	484	468.115,71 517.196,68	3.717
484	468.115,71 517.196,68	485	468.117,15 517.195,122	2.122	485	468.117,15 517.195,122	486	468.117,092 517.193,251	1.872	486	468.117,092 517.193,251	487	468.117,031 517.191,287	1.965
487	468.117,031 517.191,287	488	468.119,906 517.188,891	3.743	488	468.119,906 517.188,891	489	468.125,424 517.189,01	5.519	489	468.125,424 517.189,01	490	468.131,177 517.187,451	5.96
490	468.131,177 517.187,451	491	468.133,936 517.183,856	4.532	491	468.133,936 517.183,856	492	468.133,695 517.180,261	3.603	492	468.133,695 517.180,261	493	468.131,538 517.177,865	3.224
493	468.131,538 517.177,865	494	468.120,506 517.174,988	11.401	494	468.120,506 517.174,988	495	468.113,073 517.171,273	8.31	495	468.113,073 517.171,273	496	468.108,106 517.164,555	8.355
496	468.108,106 517.164,555	497	468.106,4 517.155,063	9.644	497	468.106,4 517.155,063	498	468.105,832 517.148,129	6.957	498	468.105,832 517.148,129	499	468.105,604 517.138,864	9.268
499	468.105,604 517.138,864	500	468.104,183 517.134,09	4.981	500	468.104,183 517.134,09	501	468.101,697 517.129,484	5.234	501	468.101,697 517.129,484	502	468.098,056 517.124,148	6.46

Punct început	X / Y	Punct sfârșit	X / Y	Lungime segment	Punct început	X / Y	Punct sfârșit	X / Y	Lungime segment	Punct început	X / Y	Punct sfârșit	X / Y	Lungime segment
502	468.098,056 517.124,148	503	468.093,786 517.121,431	5.061	503	468.093,786 517.121,431	504	468.092,378 517.117,938	3.766	504	468.092,378 517.117,938	505	468.092,4 517.116,192	1.746
505	468.092,4 517.116,192	506	468.092,406 517.115,742	0.45	506	468.092,406 517.115,742	507	468.092,406 517.115,731	0.011	507	468.092,406 517.115,731	508	468.092,427 517.114,155	1.576
508	468.092,427 517.114,155	509	468.092,67 517.110,76	3.404	509	468.092,67 517.110,76	510	468.095,375 517.106,648	4.922	510	468.095,375 517.106,648	511	468.097,605 517.104,047	3.426
511	468.097,605 517.104,047	512	468.098,845 517.100,827	3.451	512	468.098,845 517.100,827	513	468.098,224 517.097,113	3.766	513	468.098,224 517.097,113	514	468.097,854 517.093,026	4.104
514	468.097,854 517.093,026	515	468.099,835 517.089,806	3.781	515	468.099,835 517.089,806	516	468.105,906 517.082,871	9.217	516	468.105,906 517.082,871	517	468.107,889 517.079,155	4.212
517	468.107,889 517.079,155	518	468.107,694 517.077,209	1.956	518	468.107,694 517.077,209	519	468.107,516 517.075,441	1.777	519	468.107,516 517.075,441	520	468.106,278 517.072,345	3.334
520	468.106,278 517.072,345	521	468.099,216 517.065,906	9.557	521	468.099,216 517.065,906	522	468.094,632 517.059,962	7.506	522	468.094,632 517.059,962	523	468.092,651 517.052,655	7.571
523	468.092,651 517.052,655	524	468.092,278 517.039,529	13.131	524	468.092,278 517.039,529	525	468.094,357 517.033,787	6.107	525	468.094,357 517.033,787	526	468.096,698 517.031,379	3.358
526	468.096,698 517.031,379	527	468.102,413 517.029,864	5.912	527	468.102,413 517.029,864	528	468.105,511 517.029,658	3.105	528	468.105,511 517.029,658	529	468.106,612 517.028,282	1.762
529	468.106,612 517.028,282	530	468.107,027 517.025,46	2.852	530	468.107,027 517.025,46	531	468.106,751 517.021,4	4.069	531	468.106,751 517.021,4	532	468.102,757 517.013,486	8.865
532	468.102,757 517.013,486	533	468.096,63 517.005,778	9.846	533	468.096,63 517.005,778	534	468.090,845 516.993,344	13.714	534	468.090,845 516.993,344	535	468.088,159 516.984,604	9.143
535	468.088,159 516.984,604	536	468.086,919 516.978,273	6.451	536	468.086,919 516.978,273	537	468.087,126 516.970,29	7.986	537	468.087,126 516.970,29	538	468.086,507 516.962,719	7.596
538	468.086,507 516.962,719	539	468.083,929 516.957,858	5.502	539	468.083,929 516.957,858	1	468.080,189 516.953,076	6.071					

** Lungimile segmentelor sunt determinate în planul de proiecție Stereo 70 și sunt rotunjite la 1 milimetru.

*** Distanța dintre puncte este formată din segmente cumulate ce sunt mai mici decât valoarea 1 milimetru.



DATE DESPRE IMOBILUL NR. 2204

Oficiul de Cadastru și Publicitate Imobiliară SIBIU
Biroul de Cadastru și Publicitate Imobiliară Medias

A. Partea I. Descrierea imobilului

TEREN Extravilan

Adresa: Jud. Sibiu

Nr. Crt	Nr cadastral Nr. topografic	Suprafața* (mp)	Observații / Referințe
A1		2.100	Sector cadastral:83 Teren neimprejmuit;

B. Partea II. Proprietari și acte

Inscrieri privitoare la dreptul de proprietate și alte drepturi reale	Referințe
/	
Act Normativ nr. 1705, din 29/11/2006 emis de GUVERNUL ROMÂNIEI;	
B1	A1
Intabulare, drept de PROPRIETATE, dobandit prin Lege, cota actuala 1/1, cota initiala 1/1 1) STATUL ROMÂN, CIF:9999999999999, DOMENIUL PRIVAT	
Act Normativ nr. 268, din 28/05/2001 emis de PARLAMENTUL ROMÂNIEI (DECIZIA NR.178 DIN 30.03.2020 ELIBERATĂ DE MINISTERUL AGRICULTURII ȘI DEZVOLTĂRII RURALE);	
B2	A1
Intabulare, drept de ADMINISTRARE, dobandit prin Lege, cota actuala 1/1, cota initiala 1/1 1) AGENȚIA DOMENIILOR STATULUI, CIF:14818116	

C. Partea III. SARCINI .

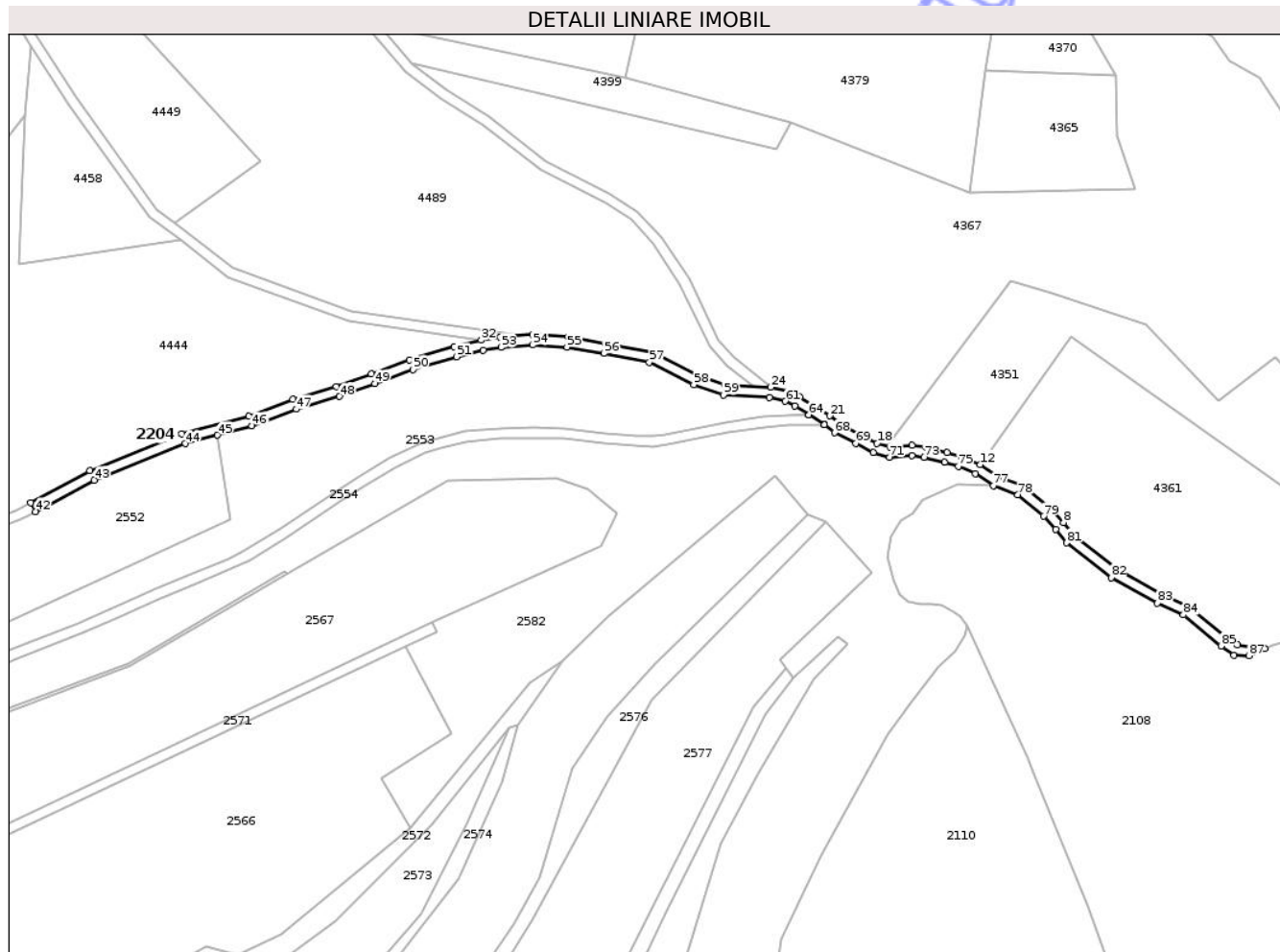
Inscrieri privind dezmembramintele dreptului de proprietate, drepturi reale de garanție și sarcini	Referințe
NU SUNT	

Anexa Nr. 1 La Partea I

Teren

Nr cadastral	Suprafața (mp)*	Observații / Referințe
	2.100	

* Suprafața este determinată în planul de proiecție Stereo 70.



Date referitoare la teren

Crt	Categorie folosință	Intravilan	Suprafața (mp)	Tarla	Parcelă	Nr. topo	Observații / Referințe
1	drum	NU	2.100	78	1965	-	

Lungime Segmente

1) Valorile lungimilor segmentelor sunt obținute din proiecție în plan.

Punct început	X / Y	Punct sfârșit	X / Y	Lungime segment	Punct început	X / Y	Punct sfârșit	X / Y	Lungime segment	Punct început	X / Y	Punct sfârșit	X / Y	Lungime segment
1	468.728,771 518.430,872	2	468.718,081 518.432,301	10.785	2	468.718,081 518.432,301	3	468.714,093 518.435,13	4.89	3	468.714,093 518.435,13	4	468.699,009 518.447,528	19.525
4	468.699,009 518.447,528	5	468.688,488 518.452,278	11.544	5	468.688,488 518.452,278	6	468.670,739 518.462,084	20.278	6	468.670,739 518.462,084	7	468.653,872 518.475,163	21.344
7	468.653,872 518.475,163	8	468.649,816 518.480,306	6.55	8	468.649,816 518.480,306	9	468.644,786 518.485,681	7.361	9	468.644,786 518.485,681	10	468.633,951 518.494,671	14.079
10	468.633,951 518.494,671	11	468.624,193 518.498,301	10.411	11	468.624,193 518.498,301	12	468.617,24 518.503,017	8.401	12	468.617,24 518.503,017	13	468.609,876 518.506,171	8.011
13	468.609,876 518.506,171	14	468.604,194 518.507,72	5.889	14	468.604,194 518.507,72	15	468.595,935 518.509,839	8.527	15	468.595,935 518.509,839	16	468.590,436 518.510,526	5.542
16	468.590,436 518.510,526	17	468.581,969 518.509,891	8.491	17	468.581,969 518.509,891	18	468.576,754 518.511,39	5.426	18	468.576,754 518.511,39	19	468.570,158 518.514,797	7.424

Punct început	X / Y	Punct sfârșit	X / Y	Lungime segment	Punct început	X / Y	Punct sfârșit	X / Y	Lungime segment	Punct început	X / Y	Punct sfârșit	X / Y	Lungime segment
19	468.570,158 518.514,797	20	468.562,189 518.518,849	8.94	20	468.562,189 518.518,849	21	468.558,108 518.522,088	5.21	21	468.558,108 518.522,088	22	468.546,342 518.529,492	13.90 2
22	468.546,342 518.529,492	23	468.542,056 518.531,596	4.775	23	468.542,056 518.531,596	24	468.535,083 518.533,291	7.176	24	468.535,083 518.533,291	25	468.517,302 518.534,283	17.80 9
25	468.517,302 518.534,283	26	468.506,37 518.537,996	11.54 5	26	468.506,37 518.537,996	27	468.488,741 518.546,92	19.75 9	27	468.488,741 518.546,92	28	468.470,211 518.550,427	18.85 9
28	468.470,211 518.550,427	29	468.455,599 518.553,044	14.84 5	29	468.455,599 518.553,044	30	468.441,694 518.553,868	13.92 9	30	468.441,694 518.553,868	31	468.428,775 518.552,92	12.95 4
31	468.428,775 518.552,92	32	468.421,533 518.551,778	7.331	32	468.421,533 518.551,778	33	468.410,804 518.549,123	11.05 3	33	468.410,804 518.549,123	34	468.393,393 518.544,027	18.14 1
34	468.393,393 518.544,027	35	468.378,33 518.538,513	16.04 1	35	468.378,33 518.538,513	36	468.364,582 518.533,477	14.64 1	36	468.364,582 518.533,477	37	468.347,672 518.528,47	17.63 6
37	468.347,672 518.528,47	38	468.330,319 518.521,998	18.52 1	38	468.330,319 518.521,998	39	468.304,101 518.514,978	27.14 2	39	468.304,101 518.514,978	40	468.268,029 518.500,543	38.85 3
40	468.268,029 518.500,543	41	468.244,777 518.488,112	26.36 6	41	468.244,777 518.488,112	42	468.246,672 518.484,589	4.0	42	468.246,672 518.484,589	43	468.269,72 518.496,911	26.13 5
43	468.269,72 518.496,911	44	468.305,366 518.511,175	38.39 4	44	468.305,366 518.511,175	45	468.317,96 518.514,548	13.03 8	45	468.317,96 518.514,548	46	468.331,538 518.518,184	14.05 6
46	468.331,538 518.518,184	47	468.348,94 518.524,674	18.57 3	47	468.348,94 518.524,674	48	468.365,839 518.529,678	17.62 4	48	468.365,839 518.529,678	49	468.379,705 518.534,757	14.76 7
49	468.379,705 518.534,757	50	468.394,643 518.540,225	15.90 7	50	468.394,643 518.540,225	51	468.411,847 518.545,26	17.92 6	51	468.411,847 518.545,26	52	468.422,326 518.547,854	10.79 5
52	468.422,326 518.547,854	53	468.429,234 518.548,943	6.993	53	468.429,234 518.548,943	54	468.441,722 518.549,859	12.52 2	54	468.441,722 518.549,859	55	468.455,127 518.549,065	13.42 8
55	468.455,127 518.549,065	56	468.469,487 518.546,493	14.58 9	56	468.469,487 518.546,493	57	468.487,441 518.543,096	18.27 3	57	468.487,441 518.543,096	58	468.504,816 518.534,299	19.47 5
58	468.504,816 518.534,299	59	468.516,533 518.530,32	12.37 4	59	468.516,533 518.530,32	60	468.534,495 518.529,317	17.99	60	468.534,495 518.529,317	61	468.540,686 518.527,812	6.371
61	468.540,686 518.527,812	62	468.544,39 518.525,994	4.126	62	468.544,39 518.525,994	63	468.549,858 518.522,553	6.461	63	468.549,858 518.522,553	64	468.549,905 518.522,524	0.055
64	468.549,905 518.522,524	65	468.555,792 518.518,819	6.956	65	468.555,792 518.518,819	66	468.556,045 518.518,619	0.323	66	468.556,045 518.518,619	67	468.556,094 518.518,58	0.063
67	468.556,094 518.518,58	68	468.560,017 518.515,466	5.009	68	468.560,017 518.515,466	69	468.568,333 518.511,237	9.33	69	468.568,333 518.511,237	70	468.575,269 518.507,654	7.807
70	468.575,269 518.507,654	71	468.581,553 518.505,849	6.538	71	468.581,553 518.505,849	72	468.590,336 518.506,507	8.808	72	468.590,336 518.506,507	73	468.595,187 518.505,901	4.889
73	468.595,187 518.505,901	74	468.603,171 518.503,853	8.242	74	468.603,171 518.503,853	75	468.608,557 518.502,385	5.582	75	468.608,557 518.502,385	76	468.615,312 518.499,491	7.349
76	468.615,312 518.499,491	77	468.622,347 518.494,721	8.5	77	468.622,347 518.494,721	78	468.631,92 518.491,159	10.21 4	78	468.631,92 518.491,159	79	468.642,037 518.482,763	13.14 7
79	468.642,037 518.482,763	80	468.646,78 518.477,696	6.94	80	468.646,78 518.477,696	81	468.651,034 518.472,302	6.87	81	468.651,034 518.472,302	82	468.668,533 518.458,733	22.14 3
82	468.668,533 518.458,733	83	468.686,695 518.448,699	20.74 9	83	468.686,695 518.448,699	84	468.696,879 518.444,101	11.17 4	84	468.696,879 518.444,101	85	468.711,663 518.431,95	19.13 7
85	468.711,663 518.431,95	86	468.716,756 518.428,337	6.244	86	468.716,756 518.428,337	87	468.722,506 518.428,174	5.752	87	468.722,506 518.428,174	1	468.728,771 518.430,872	6.821

** Lungimile segmentelor sunt determinate în planul de proiecție Stereo 70 și sunt rotunjite la 1 milimetru.

*** Distanța dintre puncte este formată din segmente cumulate ce sunt mai mici decât valoarea 1 milimetru.

**DATE DESPRE IMOBILUL NR. 2552**

Oficiul de Cadastru și Publicitate Imobiliară SIBIU
Biroul de Cadastru și Publicitate Imobiliară Medias

A. Partea I. Descrierea imobilului

TEREN Extravilan

Adresa: Jud. Sibiu

Nr. Crt	Nr cadastral Nr. topografic	Suprafața* (mp)	Observații / Referințe
A1		3.900	Sector cadastral:83 Teren neimprejmuit;

B. Partea II. Proprietari și acte

Inscrieri privitoare la dreptul de proprietate și alte drepturi reale	Referințe
/	
Act Administrativ nr. 4974/2, din 05/10/2016 emis de CJSDPAT SIBIU (ACT ADMINISTRATIV HCJ NR. 287 DIN 08.05.2007 EMIS DE CJSDPAT SIBIU, ANEXA NR. 32 POZITIA 3, ACT ADMINISTRATIV NR. 1605/01.02.2013 EMIS DE CJSDPAT SIBIU);	
B1	Inscrierea provizorie, drept de PROPRIETATE, dobandit prin Lege, cota actuala 1/1, cota initiala 1/1
	1) PAROHIA EVANGHELICĂ VALCHID, CIF:36712131

C. Partea III. SARCINI .

Inscrieri privind dezmembramintele dreptului de proprietate, drepturi reale de garanție și sarcini	Referințe
NU SUNT	

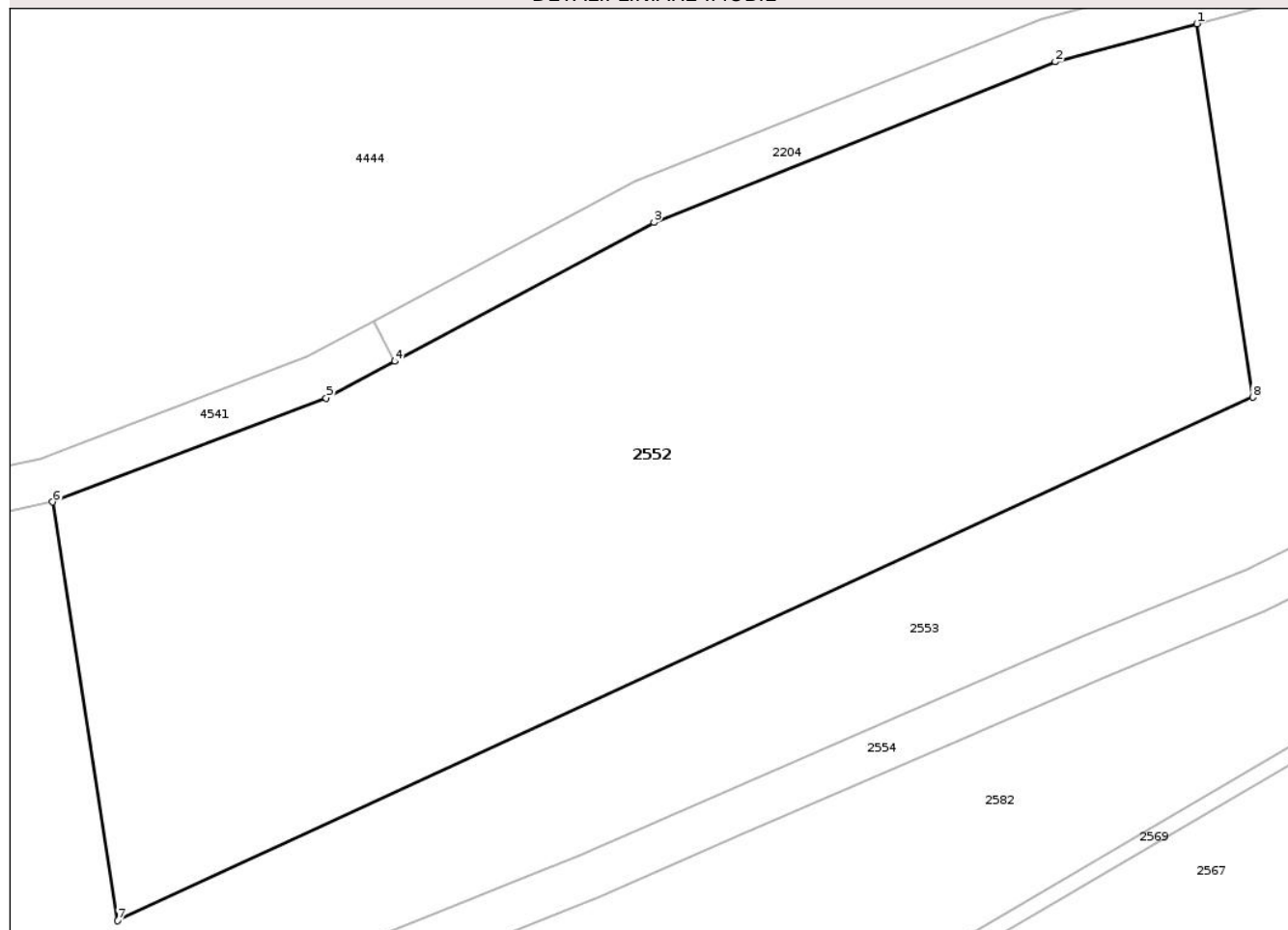
Anexa Nr. 1 La Partea I

Teren

Nr cadastral	Suprafața (mp)*	Observații / Referințe
	3.900	

* Suprafața este determinată în planul de proiecție Stereo 70.

DETALII LINIARE IMOBIL



Date referitoare la teren

Crt	Categorie folosință	Intra vilan	Suprafața (mp)	Tarla	Parcelă	Nr. topo	Observații / Referințe
1	padure	NU	3.900	78	1966	-	TUFARIS

Lungime Segmente

1) Valorile lungimilor segmentelor sunt obținute din proiecție în plan.

Punct început	X / Y	Punct sfârșit	X / Y	Lungime segment (** (m)
1	468.317,96 518.514,548	2	468.305,366 518.511,175	13.038
2	468.305,366 518.511,175	3	468.269,72 518.496,911	38.394
3	468.269,72 518.496,911	4	468.246,672 518.484,589	26.135
4	468.246,672 518.484,589	5	468.240,589 518.481,337	6.898
5	468.240,589 518.481,337	6	468.216,305 518.472,11	25.978

Punct început	X / Y	Punct sfârșit	X / Y	Lungime segment (** (m)
6	468.216,305 518.472,11	7	468.222,075 518.434,946	37.609
7	468.222,075 518.434,946	8	468.322,918 518.481,4	111.028
8	468.322,918 518.481,4	1	468.317,96 518.514,548	33.517

** Lungimile segmentelor sunt determinate în planul de proiecție Stereo 70 și sunt rotunjite la 1 milimetru.

*** Distanța dintre puncte este formată din segmente cumulate ce sunt mai mici decât valoarea 1 milimetru.

Neutilizabil în Circuitul Civil

**DATE DESPRE IMOBILUL NR. 2553**

Oficiul de Cadastru și Publicitate Imobiliară SIBIU
Biroul de Cadastru și Publicitate Imobiliară Medias

A. Partea I. Descrierea imobilului

TEREN Extravilan

Adresa: Jud. Sibiu

Nr. Crt	Nr cadastral Nr. topografic	Suprafața* (mp)	Observații / Referințe
A1		25.600	Sector cadastral:83 Teren neimprejmuit;

B. Partea II. Proprietari și acte

Inscrieri privitoare la dreptul de proprietate și alte drepturi reale		Referințe
/		
Act Administrativ nr. 4974/2, din 05/10/2016 emis de CJSDPAT SIBIU (ACT ADMINISTRATIV HCJ NR. 287 DIN 08.05.2007 EMIS DE CJSDPAT SIBIU, ANEXA NR. 32 POZITIA 3, ACT ADMINISTRATIV NR. 1605/01.02.2013 EMIS DE CJSDPAT SIBIU);		
B1	Inscrierea provizorie, drept de PROPRIETATE, dobandit prin Lege, cota actuala 1/1, cota initiala 1/1 1) PAROHIA EVANGHELICĂ VALCHID, CIF:36712131	A1

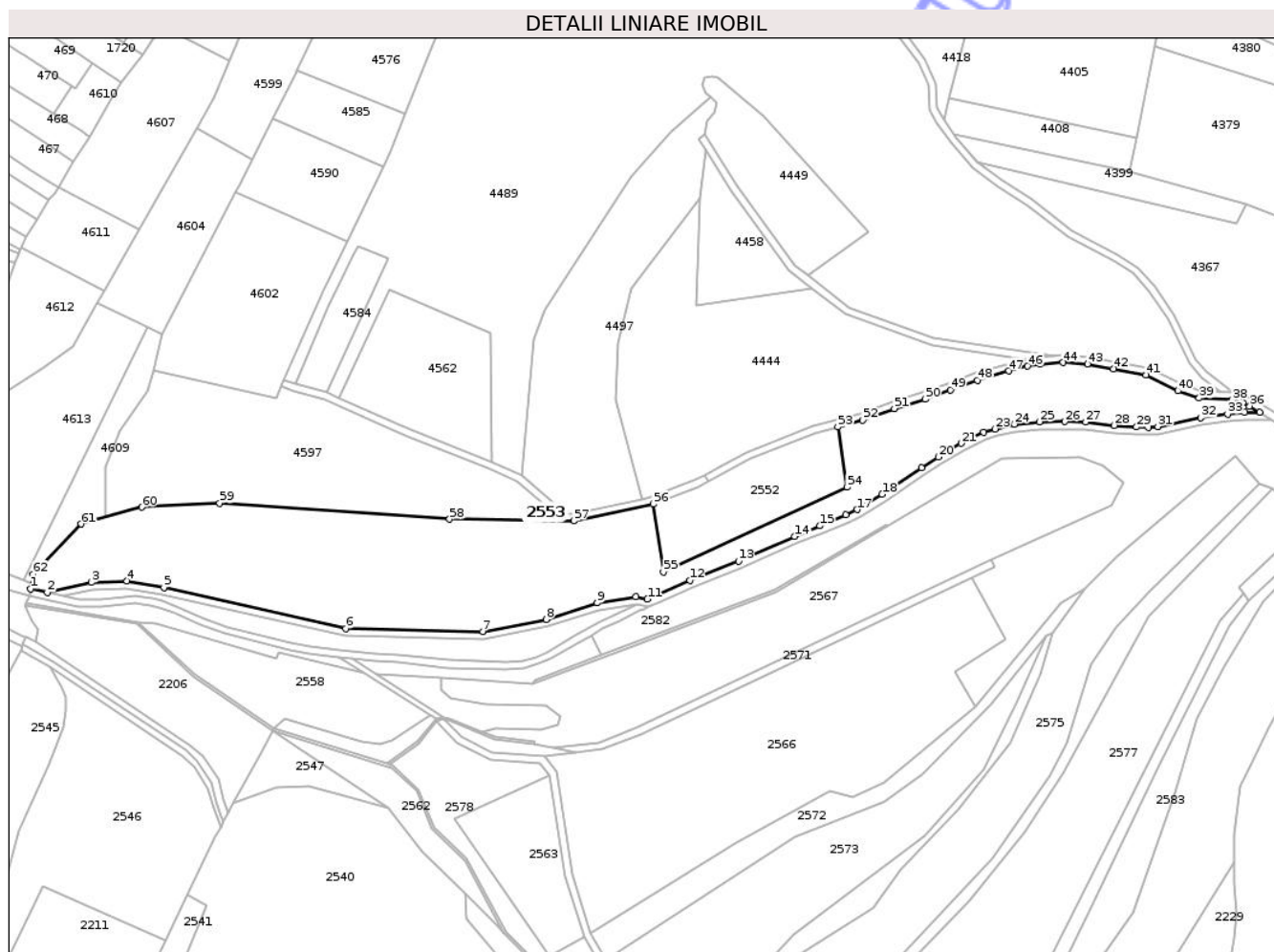
C. Partea III. SARCINI .

Inscrieri privind dezmembramintele dreptului de proprietate, drepturi reale de garanție și sarcini	Referințe
NU SUNT	

Teren

Nr cadastral	Suprafața (mp)*	Observații / Referințe
	25.600	

* Suprafața este determinată în planul de proiecție Stereo 70.



Date referitoare la teren

Crt	Categorie folosință	Intra vilan	Suprafața (mp)	Tarla	Parcelă	Nr. topo	Observații / Referințe
1	faneata	NU	25.600	78	1968	-	

Lungime Segmente

1) Valorile lungimilor segmentelor sunt obținute din proiecție în plan.

Punct început	X / Y	Punct sfârșit	X / Y	Lungime segment	Punct început	X / Y	Punct sfârșit	X / Y	Lungime segment	Punct început	X / Y	Punct sfârșit	X / Y	Lungime segment
1	467.874,144 518.425,614	2	467.883,315 518.423,687	9.371	2	467.883,315 518.423,687	3	467.907,534 518.429,171	24.832	3	467.907,534 518.429,171	4	467.927,043 518.430,025	19.528
4	467.927,043 518.430,025	5	467.947,45 518.426,308	20.743	5	467.947,45 518.426,308	6	468.047,425 518.403,827	102.471	6	468.047,425 518.403,827	7	468.122,724 518.402,233	75.316
7	468.122,724 518.402,233	8	468.157,595 518.408,879	35.499	8	468.157,595 518.408,879	9	468.185,542 518.417,948	29.382	9	468.185,542 518.417,948	10	468.206,899 518.421,311	21.62
10	468.206,899 518.421,311	11	468.213,213 518.419,898	6.47	11	468.213,213 518.419,898	12	468.236,532 518.430,163	25.478	12	468.236,532 518.430,163	13	468.263,278 518.440,834	28.796
13	468.263,278 518.440,834	14	468.294,255 518.454,326	33.788	14	468.294,255 518.454,326	15	468.308,056 518.460,25	15.019	15	468.308,056 518.460,25	16	468.322,357 518.466,129	15.462
16	468.322,357 518.466,129	17	468.328,489 518.469,165	6.842	17	468.328,489 518.469,165	18	468.342,285 518.477,545	16.142	18	468.342,285 518.477,545	19	468.363,878 518.492,099	26.04

Punct început	X / Y	Punct sfârșit	X / Y	Lungime segment	Punct început	X / Y	Punct sfârșit	X / Y	Lungime segment	Punct început	X / Y	Punct sfârșit	X / Y	Lungime segment
19	468.363,878 518.492,099	20	468.373,155 518.497,979	10.983	20	468.373,155 518.497,979	21	468.385,817 518.505,52	14.737	21	468.385,817 518.505,52	22	468.398,01 518.511,463	13.564
22	468.398,01 518.511,463	23	468.404,411 518.513,426	6.695	23	468.404,411 518.513,426	24	468.414,955 518.516,055	10.867	24	468.414,955 518.516,055	25	468.428,654 518.517,305	13.756
25	468.428,654 518.517,305	26	468.442,667 518.517,444	14.014	26	468.442,667 518.517,444	27	468.454,11 518.517,233	11.445	27	468.454,11 518.517,233	28	468.469,785 518.515,308	15.793
28	468.469,785 518.515,308	29	468.482,12 518.514,464	12.364	29	468.482,12 518.514,464	30	468.488,673 518.514,252	6.556	30	468.488,673 518.514,252	31	468.493,838 518.514,733	5.187
31	468.493,838 518.514,733	32	468.517,432 518.519,497	24.07	32	468.517,432 518.519,497	33	468.532,178 518.521,642	14.901	33	468.532,178 518.521,642	34	468.541,493 518.522,423	9.348
34	468.541,493 518.522,423	35	468.549,858 518.522,553	8.366	35	468.549,858 518.522,553	36	468.544,39 518.525,994	6.461	36	468.544,39 518.525,994	37	468.540,686 518.527,812	4.126
37	468.540,686 518.527,812	38	468.534,495 518.529,317	6.371	38	468.534,495 518.529,317	39	468.516,533 518.530,32	17.99	39	468.516,533 518.530,32	40	468.504,816 518.534,299	12.374
40	468.504,816 518.534,299	41	468.487,441 518.543,096	19.475	41	468.487,441 518.543,096	42	468.469,487 518.546,493	18.273	42	468.469,487 518.546,493	43	468.455,127 518.549,065	14.589
43	468.455,127 518.549,065	44	468.441,722 518.549,859	13.428	44	468.441,722 518.549,859	45	468.429,234 518.548,943	12.522	45	468.429,234 518.548,943	46	468.422,326 518.547,854	6.993
46	468.422,326 518.547,854	47	468.411,847 518.545,26	10.795	47	468.411,847 518.545,26	48	468.394,643 518.540,225	17.926	48	468.394,643 518.540,225	49	468.379,705 518.534,757	15.907
49	468.379,705 518.534,757	50	468.365,839 518.529,678	14.767	50	468.365,839 518.529,678	51	468.348,94 518.524,674	17.624	51	468.348,94 518.524,674	52	468.331,538 518.518,184	18.573
52	468.331,538 518.518,184	53	468.317,96 518.514,548	14.056	53	468.317,96 518.514,548	54	468.322,918 518.481,4	33.517	54	468.322,918 518.481,4	55	468.222,075 518.434,946	111.028
55	468.222,075 518.434,946	56	468.216,305 518.472,11	37.609	56	468.216,305 518.472,11	57	468.172,66 518.462,956	44.595	57	468.172,66 518.462,956	58	468.104,508 518.463,887	68.158
58	468.104,508 518.463,887	59	467.978,104 518.472,721	126.712	59	467.978,104 518.472,721	60	467.935,285 518.470,443	42.88	60	467.935,285 518.470,443	61	467.901,848 518.461,16	34.702
61	467.901,848 518.461,16	62	467.875,549 518.433,684	38.034	62	467.875,549 518.433,684	1	467.874,144 518.425,614	8.191					

** Lungimile segmentelor sunt determinate în planul de proiecție Stereo 70 și sunt rotunjite la 1 milimetru.

*** Distanța dintre puncte este formată din segmente cumulate ce sunt mai mici decât valoarea 1 milimetru.

**DATE DESPRE IMOBILUL NR. 2554**

Oficiul de Cadastru și Publicitate Imobiliară SIBIU
Biroul de Cadastru și Publicitate Imobiliară Medias

A. Partea I. Descrierea imobilului

TEREN Extravilan

Adresa: Jud. Sibiu

Nr. Crt	Nr cadastral Nr. topografic	Suprafața* (mp)	Observații / Referințe
A1		2.800	Sector cadastral:83 Teren neimprejmuit;

B. Partea II. Proprietari și acte

Inscrieri privitoare la dreptul de proprietate și alte drepturi reale	Referințe
/	
Act Administrativ nr. 4974/2, din 05/10/2016 emis de CJSDPAT SIBIU (ACT ADMINISTRATIV HCJ NR. 287 DIN 08.05.2007 EMIS DE CJSDPAT SIBIU, ANEXA NR. 32 POZITIA 3, ACT ADMINISTRATIV NR. 1605/01.02.2013 EMIS DE CJSDPAT SIBIU);	
B1	Inscrierea provizorie, drept de PROPRIETATE, dobandit prin Lege, cota actuala 1/1, cota initiala 1/1
	1) PAROHIA EVANGHELICĂ VALCHID, CIF:36712131

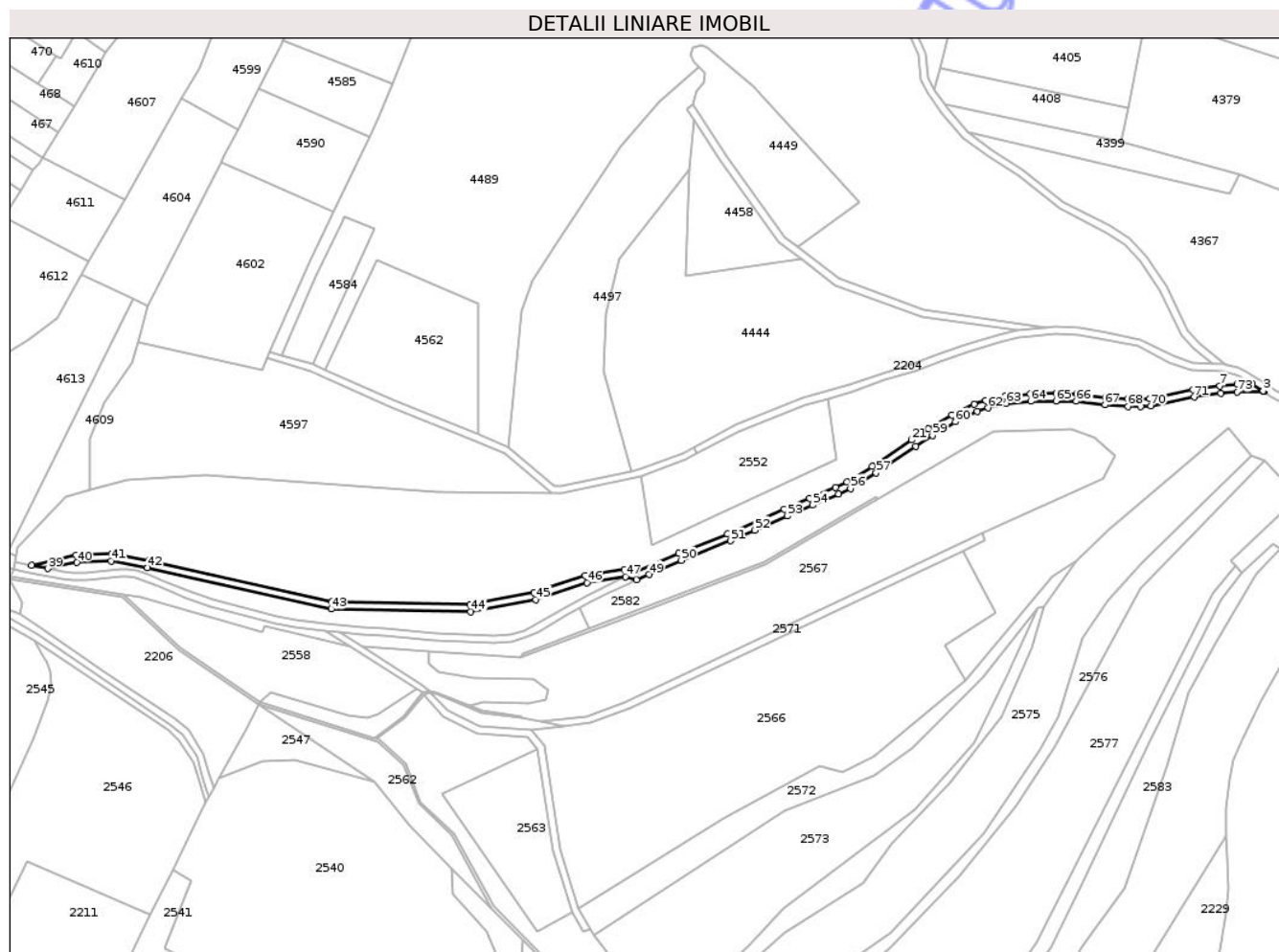
C. Partea III. SARCINI .

Inscrieri privind dezmembramintele dreptului de proprietate, drepturi reale de garanție și sarcini	Referințe
NU SUNT	

Teren

Nr cadastral	Suprafața (mp)*	Observații / Referințe
	2.800	

* Suprafața este determinată în planul de proiecție Stereo 70.



Date referitoare la teren

Crt	Categorie folosință	Intra vilan	Suprafața (mp)	Tarla	Parcelă	Nr. topo	Observații / Referințe
1	drum	NU	2.800	78	1969	-	

Lungime Segmente

1) Valorile lungimilor segmentelor sunt obținute din proiecție în plan.

Punct început	X / Y	Punct sfârșit	X / Y	Lungime segment
1	468.556,094 518.518,58	2	468.556,045 518.518,619	0.063
4	468.549,905 518.522,524	5	468.549,858 518.522,553	0.055
7	468.532,178 518.521,642	8	468.517,432 518.519,497	14.901
10	468.488,673 518.514,252	11	468.482,12 518.514,464	6.556
13	468.454,11 518.517,233	14	468.442,667 518.517,444	11.445
16	468.414,955 518.516,055	17	468.404,411 518.513,426	10.867
2	468.556,045 518.518,619	3	468.555,792 518.518,819	0.323
5	468.549,858 518.522,553	6	468.541,493 518.522,423	8.366
8	468.517,432 518.519,497	9	468.493,838 518.514,733	24.07
11	468.482,12 518.514,464	12	468.469,785 518.515,308	12.364
14	468.442,667 518.517,444	15	468.428,654 518.517,305	14.014
17	468.404,411 518.513,426	18	468.398,01 518.511,463	6.695
3	468.555,792 518.518,819	4	468.549,905 518.522,524	6.956
6	468.541,493 518.522,423	7	468.532,178 518.521,642	9.348
9	468.493,838 518.514,733	10	468.488,673 518.514,252	5.187
12	468.469,785 518.515,308	13	468.454,11 518.517,233	15.793
15	468.428,654 518.517,305	16	468.414,955 518.516,055	13.756
18	468.398,01 518.511,463	19	468.385,817 518.505,52	13.564

Punct început	X / Y	Punct sfârșit	X / Y	Lungime segment	Punct început	X / Y	Punct sfârșit	X / Y	Lungime segment	Punct început	X / Y	Punct sfârșit	X / Y	Lungime segment
19	468.385,817 518.505,52	20	468.373,155 518.497,979	14.737	20	468.373,155 518.497,979	21	468.363,878 518.492,099	10.983	21	468.363,878 518.492,099	22	468.342,285 518.477,545	26.04
22	468.342,285 518.477,545	23	468.328,489 518.469,165	16.142	23	468.328,489 518.469,165	24	468.322,357 518.466,129	6.842	24	468.322,357 518.466,129	25	468.308,056 518.460,25	15.462
25	468.308,056 518.460,25	26	468.294,255 518.454,326	15.019	26	468.294,255 518.454,326	27	468.263,278 518.440,834	33.788	27	468.263,278 518.440,834	28	468.236,532 518.430,163	28.796
28	468.236,532 518.430,163	29	468.213,213 518.419,898	25.478	29	468.213,213 518.419,898	30	468.206,899 518.421,311	6.47	30	468.206,899 518.421,311	31	468.185,542 518.417,948	21.62
31	468.185,542 518.417,948	32	468.157,595 518.408,879	29.382	32	468.157,595 518.408,879	33	468.122,724 518.402,233	35.499	33	468.122,724 518.402,233	34	468.047,425 518.403,827	75.316
34	468.047,425 518.403,827	35	467.947,45 518.426,308	102.471	35	467.947,45 518.426,308	36	467.927,043 518.430,025	20.743	36	467.927,043 518.430,025	37	467.907,534 518.429,171	19.528
37	467.907,534 518.429,171	38	467.883,315 518.423,687	24.832	38	467.883,315 518.423,687	39	467.892,064 518.421,86	8.938	39	467.892,064 518.421,86	40	467.908,033 518.425,189	16.312
40	467.908,033 518.425,189	41	467.926,768 518.426,009	18.753	41	467.926,768 518.426,009	42	467.946,653 518.422,388	20.212	42	467.946,653 518.422,388	43	468.046,939 518.399,836	102.79
43	468.046,939 518.399,836	44	468.123,06 518.398,225	76.138	44	468.123,06 518.398,225	45	468.158,591 518.404,997	36.171	45	468.158,591 518.404,997	46	468.186,476 518.414,046	29.317
46	468.186,476 518.414,046	47	468.207,522 518.417,36	21.305	47	468.207,522 518.417,36	48	468.213,607 518.415,658	6.319	48	468.213,607 518.415,658	49	468.220,46 518.418,641	7.474
49	468.220,46 518.418,641	50	468.238,106 518.426,409	19.28	50	468.238,106 518.426,409	51	468.264,845 518.437,078	28.789	51	468.264,845 518.437,078	52	468.278,101 518.442,851	14.459
52	468.278,101 518.442,851	53	468.295,871 518.450,591	19.382	53	468.295,871 518.450,591	54	468.309,632 518.456,498	14.975	54	468.309,632 518.456,498	55	468.324,036 518.462,419	15.573
55	468.324,036 518.462,419	56	468.330,452 518.465,596	7.159	56	468.330,452 518.465,596	57	468.344,48 518.474,117	16.413	57	468.344,48 518.474,117	58	468.366,105 518.488,692	26.078
58	468.366,105 518.488,692	59	468.375,286 518.494,511	10.87	59	468.375,286 518.494,511	60	468.387,754 518.501,936	14.511	60	468.387,754 518.501,936	61	468.399,508 518.507,665	13.076
61	468.399,508 518.507,665	62	468.405,501 518.509,503	6.269	62	468.405,501 518.509,503	63	468.415,636 518.512,031	10.446	63	468.415,636 518.512,031	64	468.428,86 518.513,237	13.279
64	468.428,86 518.513,237	65	468.442,65 518.513,374	13.791	65	468.442,65 518.513,374	66	468.453,823 518.513,168	11.175	66	468.453,823 518.513,168	67	468.469,397 518.511,255	15.691
67	468.469,397 518.511,255	68	468.481,915 518.510,399	12.547	68	468.481,915 518.510,399	69	468.488,796 518.510,175	6.885	69	468.488,796 518.510,175	70	468.494,432 518.510,7	5.66
70	468.494,432 518.510,7	71	468.518,129 518.515,485	24.175	71	468.518,129 518.515,485	72	468.532,641 518.517,596	14.665	72	468.532,641 518.517,596	73	468.541,695 518.518,356	9.086
73	468.541,695 518.518,356	1	468.556,094 518.518,58	14.401										

** Lungimile segmentelor sunt determinate în planul de proiecție Stereo 70 și sunt rotunjite la 1 milimetru.

*** Distanța dintre puncte este formată din segmente cumulate ce sunt mai mici decât valoarea 1 milimetru.

**DATE DESPRE IMOBILUL NR. 2555**

Oficiul de Cadastru și Publicitate Imobiliară SIBIU
Biroul de Cadastru și Publicitate Imobiliară Medias

A. Partea I. Descrierea imobilului

TEREN Extravilan

Adresa: Jud. Sibiu

Nr. Crt	Nr cadastral Nr. topografic	Suprafața* (mp)	Observații / Referințe
A1		Din acte: 4.651 Masurata: 2.805	Sector cadastral:83 Teren neimprejmuit;

B. Partea II. Proprietari și acte

Inscrieri privitoare la dreptul de proprietate și alte drepturi reale		Referințe
/		
Act Administrativ nr. 4974/2, din 05/10/2016 emis de CJSDPAT SIBIU (ACT ADMINISTRATIV HCJ NR. 287 DIN 08.05.2007 EMIS DE CJSDPAT SIBIU, ANEXA NR. 32 POZITIA 3, ACT ADMINISTRATIV NR. 1605/01.02.2013 EMIS DE CJSDPAT SIBIU);		
B1	Inscrierea provizorie, drept de PROPRIETATE, dobandit prin Lege, cota actuala 1/1, cota initiala 1/1 1) PAROHIA EVANGHELICĂ VALCHID, CIF:36712131	A1

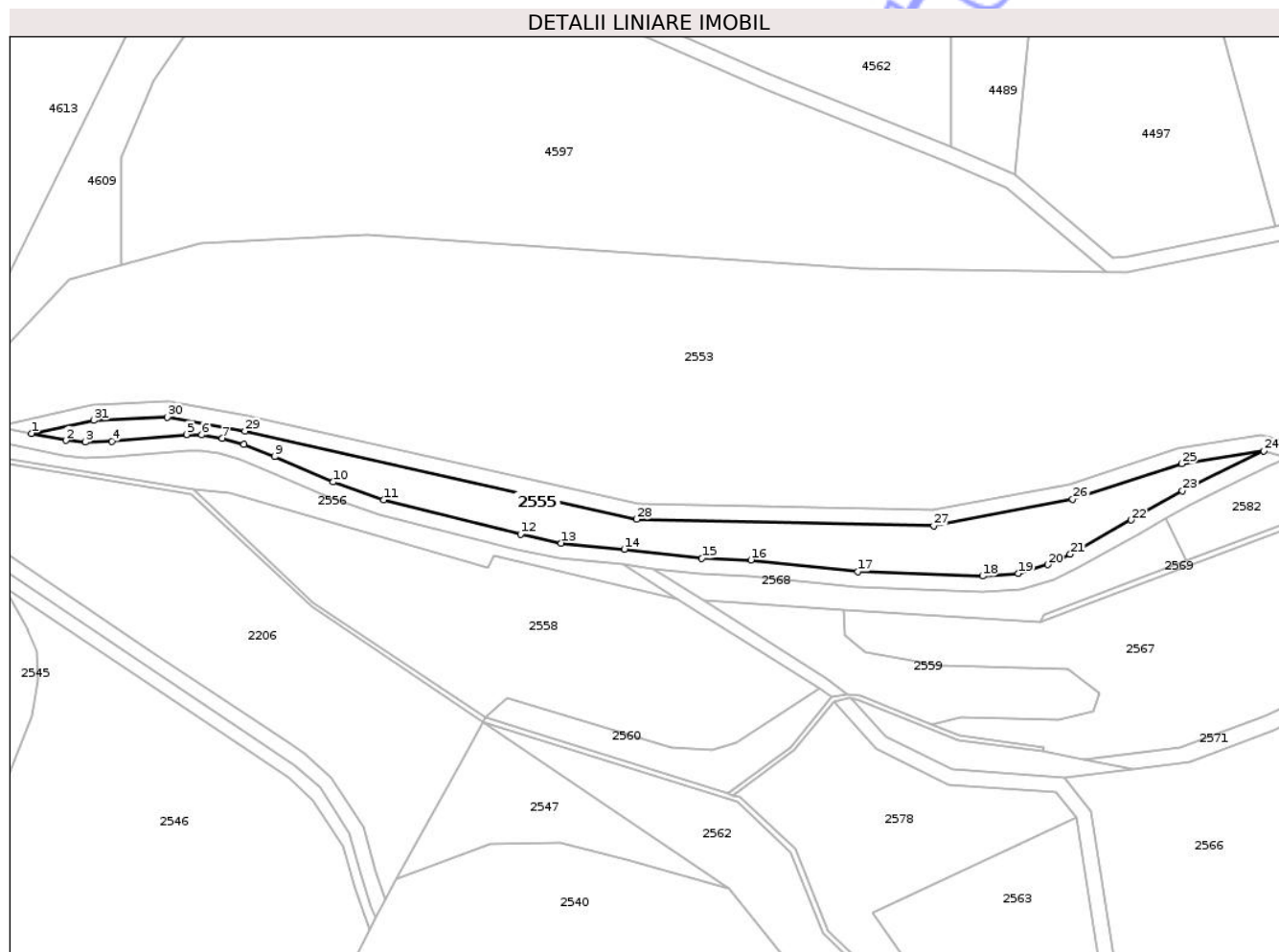
C. Partea III. SARCINI .

Inscrieri privind dezmembramintele dreptului de proprietate, drepturi reale de garanție și sarcini	Referințe
NU SUNT	

Teren

Nr cadastral	Suprafața (mp)*	Observații / Referințe
	Din acte: 4.651 Masurata: 2.805	

* Suprafața este determinată în planul de proiecție Stereo 70.



Date referitoare la teren

Crt	Categorie folosință	Intra vilan	Suprafața (mp)	Tarla	Parcelă	Nr. topo	Observații / Referințe
1	faneata	NU	2.805	78	1981/3	-	RESTUL DE SUPRAFATA SE REGASESTE LA ID: 2562

Lungime Segmente

1) Valorile lungimilor segmentelor sunt obținute din proiecție în plan.

Punct început	X / Y	Punct sfârșit	X / Y	Lungime segment (** (m)
1	467.892,064 518.421,86	2	467.900,814 518.420,033	8.939
3	467.905,823 518.419,612	4	467.912,585 518.419,8	6.765
5	467.931,799 518.421,55	6	467.935,654 518.421,419	3.857
7	467.940,881 518.420,633	8	467.946,443 518.419,013	5.793
9	467.954,284 518.415,897	10	467.969,256 518.409,362	16.336

Punct început	X / Y	Punct sfârșit	X / Y	Lungime segment (** (m)
2	467.900,814 518.420,033	3	467.905,823 518.419,612	5.027
4	467.912,585 518.419,8	5	467.931,799 518.421,55	19.294
6	467.935,654 518.421,419	7	467.940,881 518.420,633	5.286
8	467.946,443 518.419,013	9	467.954,284 518.415,897	8.437
10	467.969,256 518.409,362	11	467.982,22 518.404,811	13.74

Punct început	X / Y	Punct sfârșit	X / Y	Lungime segment (** (m)
11	467.982,22 518.404,811	12	468.017,217 518.396,047	36.078
13	468.027,661 518.393,705	14	468.043,816 518.392,179	16.227
15	468.063,648 518.389,788	16	468.076,253 518.389,383	12.612
17	468.103,561 518.386,396	18	468.135,541 518.385,292	31.999
19	468.144,7 518.385,962	20	468.152,281 518.388,232	7.914
21	468.158,003 518.390,897	22	468.173,571 518.399,648	17.859
23	468.186,683 518.407,149	24	468.207,522 518.417,36	23.206
25	468.186,476 518.414,046	26	468.158,591 518.404,997	29.317
27	468.123,06 518.398,225	28	468.046,939 518.399,836	76.138
29	467.946,653 518.422,388	30	467.926,768 518.426,009	20.212
31	467.908,033 518.425,189	1	467.892,064 518.421,86	16.312

Punct început	X / Y	Punct sfârșit	X / Y	Lungime segment (** (m)
12	468.017,217 518.396,047	13	468.027,661 518.393,705	10.703
14	468.043,816 518.392,179	15	468.063,648 518.389,788	19.976
16	468.076,253 518.389,383	17	468.103,561 518.386,396	27.471
18	468.135,541 518.385,292	19	468.144,7 518.385,962	9.183
20	468.152,281 518.388,232	21	468.158,003 518.390,897	6.312
22	468.173,571 518.399,648	23	468.186,683 518.407,149	15.106
24	468.207,522 518.417,36	25	468.186,476 518.414,046	21.305
26	468.158,591 518.404,997	27	468.123,06 518.398,225	36.171
28	468.046,939 518.399,836	29	467.946,653 518.422,388	102.79
30	467.926,768 518.426,009	31	467.908,033 518.425,189	18.753

** Lungimile segmentelor sunt determinate în planul de proiecție Stereo 70 și sunt rotunjite la 1 milimetru.

*** Distanța dintre puncte este formată din segmente cumulate ce sunt mai mici decât valoarea 1 milimetru.

**DATE DESPRE IMOBILUL NR. 2556**

Oficiul de Cadastru și Publicitate Imobiliară SIBIU
Biroul de Cadastru și Publicitate Imobiliară Medias

A. Partea I. Descrierea imobilului

TEREN Extravilan

Adresa: Jud. Sibiu

Nr. Crt	Nr cadastral Nr. topografic	Suprafața* (mp)	Observații / Referințe
A1		Din acte: 2.000 Masurata: 1.013	Sector cadastral:83 Teren neimprejmuit;

B. Partea II. Proprietari și acte

Inscrieri privitoare la dreptul de proprietate și alte drepturi reale	Referințe
/	
Act Administrativ nr. 4974/2, din 05/10/2016 emis de CJSDPAT SIBIU (ACT ADMINISTRATIV HCJ NR. 287 DIN 08.05.2007 EMIS DE CJSDPAT SIBIU, ANEXA NR. 32 POZITIA 3, ACT ADMINISTRATIV NR. 1605/01.02.2013 EMIS DE CJSDPAT SIBIU);	
B1	Inscrierea provizorie, drept de PROPRIETATE, dobandit prin Lege, cota actuala 1/1, cota initiala 1/1 1) PAROHIA EVANGHELICĂ VALCHID, CIF:36712131
	A1

C. Partea III. SARCINI .

Inscrieri privind dezmembramintele dreptului de proprietate, drepturi reale de garanție și sarcini	Referințe
NU SUNT	

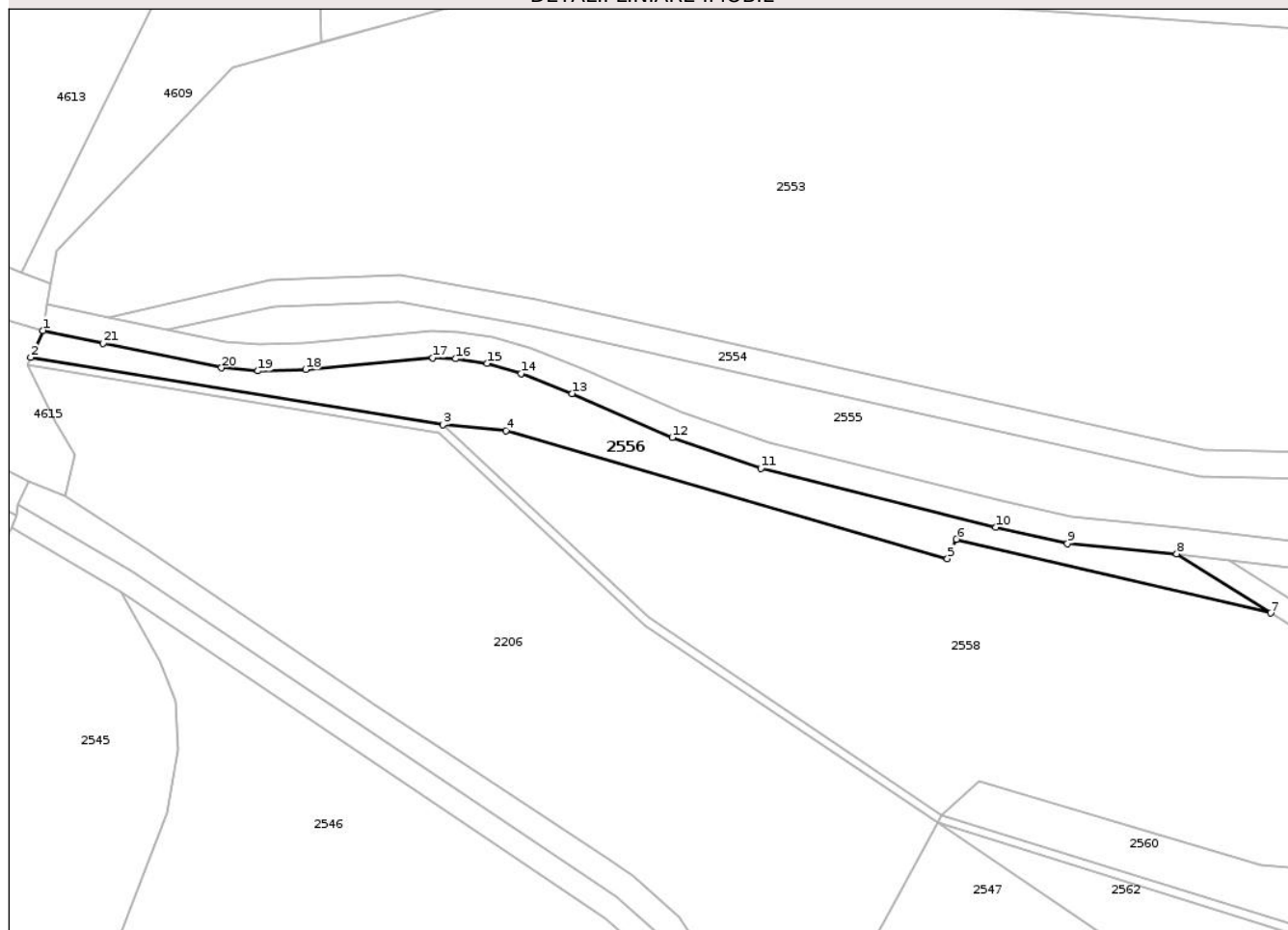
Anexa Nr. 1 La Partea I

Teren

Nr cadastral	Suprafața (mp)*	Observații / Referințe
	Din acte: 2.000 Masurata: 1.013	

* Suprafața este determinată în planul de proiecție Stereo 70.

DETALII LINIARE IMOBIL



Date referitoare la teren

Crt	Categorie folosință	Intra vilan	Suprafața (mp)	Tarla	Parcelă	Nr. topo	Observații / Referințe
1	faneata	NU	1.013	78	1979	-	RESTUL DE SUPRAFATA SE REGASESTE LA ID: 2568

Lungime Segmente

1) Valorile lungimilor segmentelor sunt obținute din proiecție în plan.

Punct început	X / Y	Punct sfârșit	X / Y	Lungime segment (** (m)
1	467.873,458 518.421,671	2	467.871,659 518.417,638	4.416
3	467.933,408 518.407,528	4	467.942,899 518.406,649	9.532
5	468.009,019 518.387,462	6	468.010,359 518.390,385	3.216
7	468.057,471 518.379,308	8	468.043,388 518.388,202	16.656
9	468.027,033 518.389,747	10	468.016,293 518.392,155	11.007

Punct început	X / Y	Punct sfârșit	X / Y	Lungime segment (** (m)
2	467.871,659 518.417,638	3	467.933,408 518.407,528	62.571
4	467.942,899 518.406,649	5	468.009,019 518.387,462	68.848
6	468.010,359 518.390,385	7	468.057,471 518.379,308	48.397
8	468.043,388 518.388,202	9	468.027,033 518.389,747	16.428
10	468.016,293 518.392,155	11	467.981,069 518.400,976	36.312

Punct început	X / Y	Punct sfârșit	X / Y	Lungime segment (** (m)
11	467.981,069 518.400,976	12	467.967,791 518.405,637	14.072
13	467.952,745 518.412,205	14	467.945,143 518.415,226	8.18
15	467.940,021 518.416,717	16	467.935,287 518.417,429	4.787
17	467.931,914 518.417,544	18	467.912,822 518.415,805	19.171
19	467.905,71 518.415,607	20	467.900,235 518.416,067	5.494
21	467.882,495 518.419,772	1	467.873,458 518.421,671	9.234

Punct început	X / Y	Punct sfârșit	X / Y	Lungime segment (** (m)
12	467.967,791 518.405,637	13	467.952,745 518.412,205	16.417
14	467.945,143 518.415,226	15	467.940,021 518.416,717	5.335
16	467.935,287 518.417,429	17	467.931,914 518.417,544	3.375
18	467.912,822 518.415,805	19	467.905,71 518.415,607	7.115
20	467.900,235 518.416,067	21	467.882,495 518.419,772	18.123

** Lungimile segmentelor sunt determinate în planul de proiecție Stereo 70 și sunt rotunjite la 1 milimetru.

*** Distanța dintre puncte este formată din segmente cumulate ce sunt mai mici decât valoarea 1 milimetru.

Neutilizabil în Civil
Civil

**DATE DESPRE IMOBILUL NR. 2557**

Oficiul de Cadastru și Publicitate Imobiliară SIBIU
Biroul de Cadastru și Publicitate Imobiliară Medias

A. Partea I. Descrierea imobilului

TEREN Extravilan

Adresa: Jud. Sibiu

Nr. Crt	Nr cadastral Nr. topografic	Suprafața* (mp)	Observații / Referințe
A1		200	Sector cadastral:83 Teren neimprejmuit;

B. Partea II. Proprietari și acte

Inscrieri privitoare la dreptul de proprietate și alte drepturi reale	Referințe
/	
Act Administrativ nr. 4974/2, din 05/10/2016 emis de CJSDPAT SIBIU (ACT ADMINISTRATIV HCJ NR. 287 DIN 08.05.2007 EMIS DE CJSDPAT SIBIU, ANEXA NR. 32 POZITIA 3, ACT ADMINISTRATIV NR. 1605/01.02.2013 EMIS DE CJSDPAT SIBIU);	
B1	Inscrierea provizorie, drept de PROPRIETATE, dobandit prin Lege, cota actuala 1/1, cota initiala 1/1
	1) PAROHIA EVANGHELICĂ VALCHID, CIF:36712131

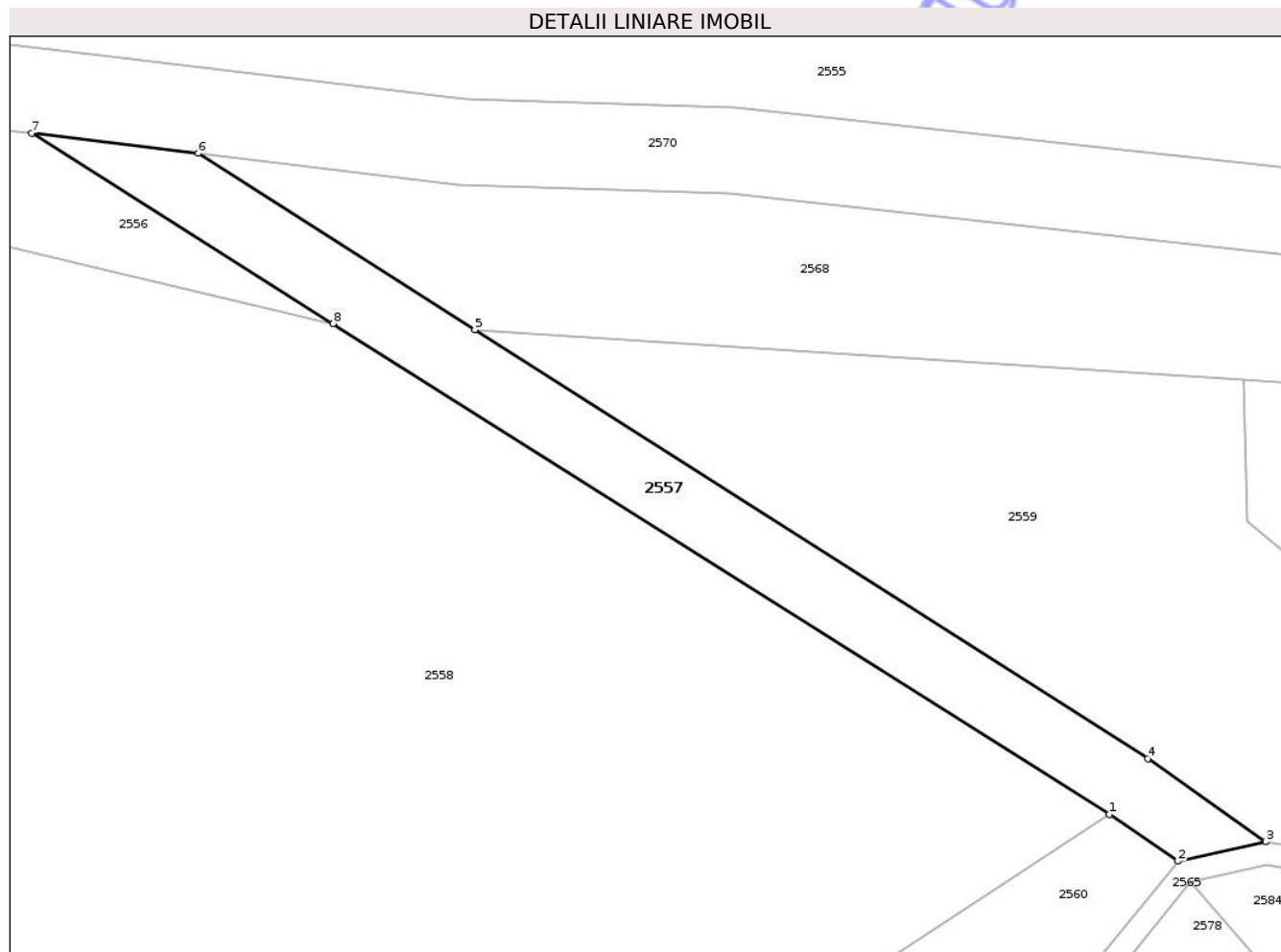
C. Partea III. SARCINI .

Inscrieri privind dezmembramintele dreptului de proprietate, drepturi reale de garanție și sarcini	Referințe
NU SUNT	

Teren

Nr cadastral	Suprafața (mp)*	Observații / Referințe
	200	

* Suprafața este determinată în planul de proiecție Stereo 70.



Date referitoare la teren

Crt	Categorie folosință	Intra vilan	Suprafața (mp)	Tarla	Parcelă	Nr. topo	Observații / Referințe
1	drum	NU	200	78	1976	-	

Lungime Segmente

1) Valorile lungimilor segmentelor sunt obținute din proiecție în plan.

Punct început	X / Y	Punct sfârșit	X / Y	Lungime segment (** (m)
1	468.093,734 518.356,405	2	468.096,938 518.354,229	3.873
2	468.096,938 518.354,229	3	468.101,041 518.355,138	4.202
3	468.101,041 518.355,138	4	468.095,524 518.359,012	6.741
4	468.095,524 518.359,012	5	468.064,097 518.379,03	37.261
5	468.064,097 518.379,03	6	468.051,172 518.387,263	15.324

Punct început	X / Y	Punct sfârşit	X / Y	Lungime segment (** (m)
6	468.051,172 518.387,263	7	468.043,388 518.388,202	7.84
7	468.043,388 518.388,202	8	468.057,471 518.379,308	16.656
8	468.057,471 518.379,308	1	468.093,734 518.356,405	42.89

** Lungimile segmentelor sunt determinate în planul de proiecţie Stereo 70 şi sunt rotunjite la 1 milimetru.

*** Distanţa dintre puncte este formată din segmente cumulate ce sunt mai mici decât valoarea 1 milimetru.

Neutilizabil în Circuitul Civil

**DATE DESPRE IMOBILUL NR. 2558**

Oficiul de Cadastru și Publicitate Imobiliară SIBIU
Biroul de Cadastru și Publicitate Imobiliară Medias

A. Partea I. Descrierea imobilului

TEREN Extravilan

Adresa: Jud. Sibiu

Nr. Crt	Nr cadastral Nr. topografic	Suprafața* (mp)	Observații / Referințe
A1		4.300	Sector cadastral:83 Teren neimprejmuit;

B. Partea II. Proprietari și acte

Inscrieri privitoare la dreptul de proprietate și alte drepturi reale	Referințe
/	
Act Administrativ nr. 4974/2, din 05/10/2016 emis de CJSDPAT SIBIU (ACT ADMINISTRATIV HCJ NR. 287 DIN 08.05.2007 EMIS DE CJSDPAT SIBIU, ANEXA NR. 32 POZITIA 3, ACT ADMINISTRATIV NR. 1605/01.02.2013 EMIS DE CJSDPAT SIBIU);	
B1	Inscrierea provizorie, drept de PROPRIETATE, dobandit prin Lege, cota actuala 1/1, cota initiala 1/1
	1) PAROHIA EVANGHELICĂ VALCHID, CIF:36712131

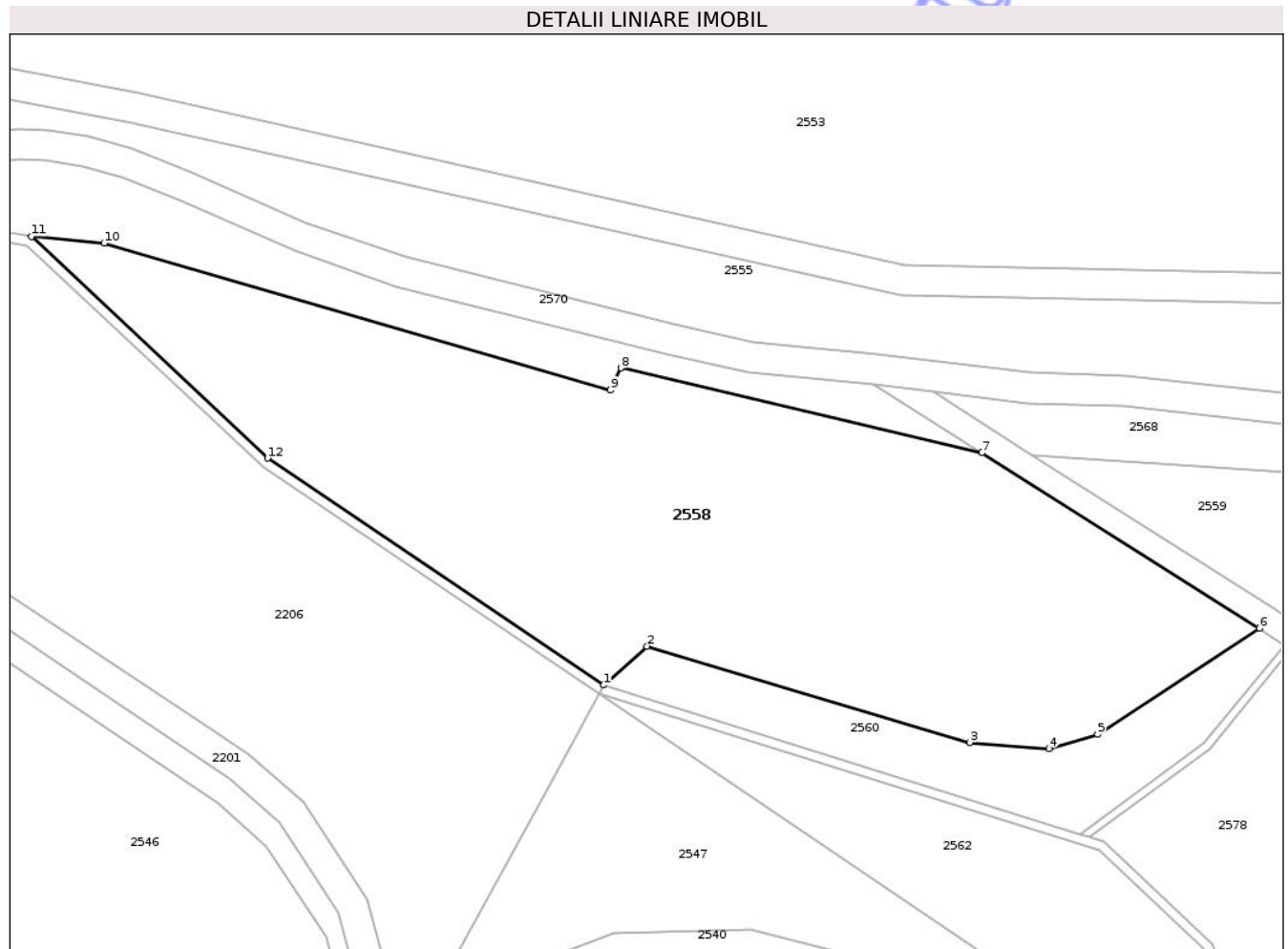
C. Partea III. SARCINI .

Inscrieri privind dezmembramintele dreptului de proprietate, drepturi reale de garanție și sarcini	Referințe
NU SUNT	

Teren

Nr cadastral	Suprafața (mp)*	Observații / Referințe
	4.300	

* Suprafața este determinată în planul de proiecție Stereo 70.



Date referitoare la teren

Crt	Categorie folosință	Intra vilan	Suprafața (mp)	Tarla	Parcelă	Nr. topo	Observații / Referințe
1	arabil	NU	4.300	78	1977	-	

Lungime Segmente

1) Valorile lungimilor segmentelor sunt obținute din proiecție în plan.

Punct început	X / Y	Punct sfârșit	X / Y	Lungime segment (** (m)
1	468.008,136 518.349,01	2	468.013,77 518.354,095	7.589
2	468.013,77 518.354,095	3	468.055,906 518.341,536	43.968
3	468.055,906 518.341,536	4	468.066,28 518.340,701	10.408
4	468.066,28 518.340,701	5	468.072,613 518.342,589	6.608
5	468.072,613 518.342,589	6	468.093,734 518.356,405	25.238

Punct început	X / Y	Punct sfârșit	X / Y	Lungime segment (** (m)
6	468.093,734 518.356,405	7	468.057,471 518.379,308	42.89
7	468.057,471 518.379,308	8	468.010,359 518.390,385	48.397
8	468.010,359 518.390,385	9	468.009,019 518.387,462	3.216
9	468.009,019 518.387,462	10	467.942,899 518.406,649	68.848
10	467.942,899 518.406,649	11	467.933,408 518.407,528	9.532
11	467.933,408 518.407,528	12	467.964,231 518.378,604	42.269
12	467.964,231 518.378,604	1	468.008,136 518.349,01	52.948

** Lungimile segmentelor sunt determinate în planul de proiecție Stereo 70 și sunt rotunjite la 1 milimetru.

*** Distanța dintre puncte este formată din segmente cumulate ce sunt mai mici decât valoarea 1 milimetru.

Neutilizabil în Circuitul Civil

**DATE DESPRE IMOBILUL NR. 2559**

Oficiul de Cadastru și Publicitate Imobiliară SIBIU
Biroul de Cadastru și Publicitate Imobiliară Medias

A. Partea I. Descrierea imobilului

TEREN Extravilan

Adresa: Jud. Sibiu

Nr. Crt	Nr cadastral Nr. topografic	Suprafața* (mp)	Observații / Referințe
A1		1.200	Sector cadastral:83 Teren neimprejmuit;

B. Partea II. Proprietari și acte

Inscrieri privitoare la dreptul de proprietate și alte drepturi reale	Referințe
/	
Act Administrativ nr. 4974/2, din 05/10/2016 emis de CJSDPAT SIBIU (ACT ADMINISTRATIV HCJ NR. 287 DIN 08.05.2007 EMIS DE CJSDPAT SIBIU, ANEXA NR. 32 POZITIA 3, ACT ADMINISTRATIV NR. 1605/01.02.2013 EMIS DE CJSDPAT SIBIU);	
B1	Inscrierea provizorie, drept de PROPRIETATE, dobandit prin Lege, cota actuala 1/1, cota initiala 1/1
	1) PAROHIA EVANGHELICĂ VALCHID, CIF:36712131

C. Partea III. SARCINI .

Inscrieri privind dezmembramintele dreptului de proprietate, drepturi reale de garanție și sarcini	Referințe
NU SUNT	

Anexa Nr. 1 La Partea I

Teren

Nr cadastral	Suprafața (mp)*	Observații / Referințe
	1.200	

* Suprafața este determinată în planul de proiecție Stereo 70.



Date referitoare la teren

Crt	Categorie folosință	Intra vilan	Suprafața (mp)	Tarla	Parcelă	Nr. topo	Observații / Referințe
1	padure	NU	1.200	78	1973	-	TUFARIS

Lungime Segmente

1) Valorile lungimilor segmentelor sunt obținute din proiecție în plan.

Punct început	X / Y	Punct sfârșit	X / Y	Lungime segment (** (m)
1	468.122,513 518.347,233	2	468.129,887 518.349,055	7.596
2	468.129,887 518.349,055	3	468.155,06 518.348,453	25.18
3	468.155,06 518.348,453	4	468.163,957 518.350,671	9.169
4	468.163,957 518.350,671	5	468.165,525 518.355,401	4.983
5	468.165,525 518.355,401	6	468.157,409 518.361,517	10.162

Punct început	X / Y	Punct sfârșit	X / Y	Lungime segment (** (m)
6	468.157,409 518.361,517	7	468.124,482 518.362,28	32.936
7	468.124,482 518.362,28	8	468.105,487 518.365,697	19.3
8	468.105,487 518.365,697	9	468.100,175 518.370,071	6.881
9	468.100,175 518.370,071	10	468.100,006 518.376,666	6.597
10	468.100,006 518.376,666	11	468.064,097 518.379,03	35.987
11	468.064,097 518.379,03	12	468.095,524 518.359,012	37.261
12	468.095,524 518.359,012	13	468.101,041 518.355,138	6.741
13	468.101,041 518.355,138	14	468.104,373 518.354,591	3.377
14	468.104,373 518.354,591	1	468.122,513 518.347,233	19.575

** Lungimile segmentelor sunt determinate în planul de proiecție Stereo 70 și sunt rotunjite la 1 milimetru.

*** Distanța dintre puncte este formată din segmente cumulate ce sunt mai mici decât valoarea 1 milimetru.

**DATE DESPRE IMOBILUL NR. 2560**

Oficiul de Cadastru și Publicitate Imobiliară SIBIU
Biroul de Cadastru și Publicitate Imobiliară Medias

A. Partea I. Descrierea imobilului

TEREN Extravilan

Adresa: Jud. Sibiu

Nr. Crt	Nr cadastral Nr. topografic	Suprafața* (mp)	Observații / Referințe
A1		700	Sector cadastral:83 Teren neimprejmuit;

B. Partea II. Proprietari și acte

Inscrieri privitoare la dreptul de proprietate și alte drepturi reale		Referințe
/		
Act Administrativ nr. 4974/2, din 05/10/2016 emis de CJSDPAT SIBIU (ACT ADMINISTRATIV HCJ NR. 287 DIN 08.05.2007 EMIS DE CJSDPAT SIBIU, ANEXA NR. 32 POZITIA 3, ACT ADMINISTRATIV NR. 1605/01.02.2013 EMIS DE CJSDPAT SIBIU);		
B1	Inscrierea provizorie, drept de PROPRIETATE, dobandit prin Lege, cota actuala 1/1, cota initiala 1/1 1) PAROHIA EVANGHELICĂ VALCHID, CIF:36712131	A1

C. Partea III. SARCINI .

Inscrieri privind dezmembramintele dreptului de proprietate, drepturi reale de garanție și sarcini	Referințe
NU SUNT	

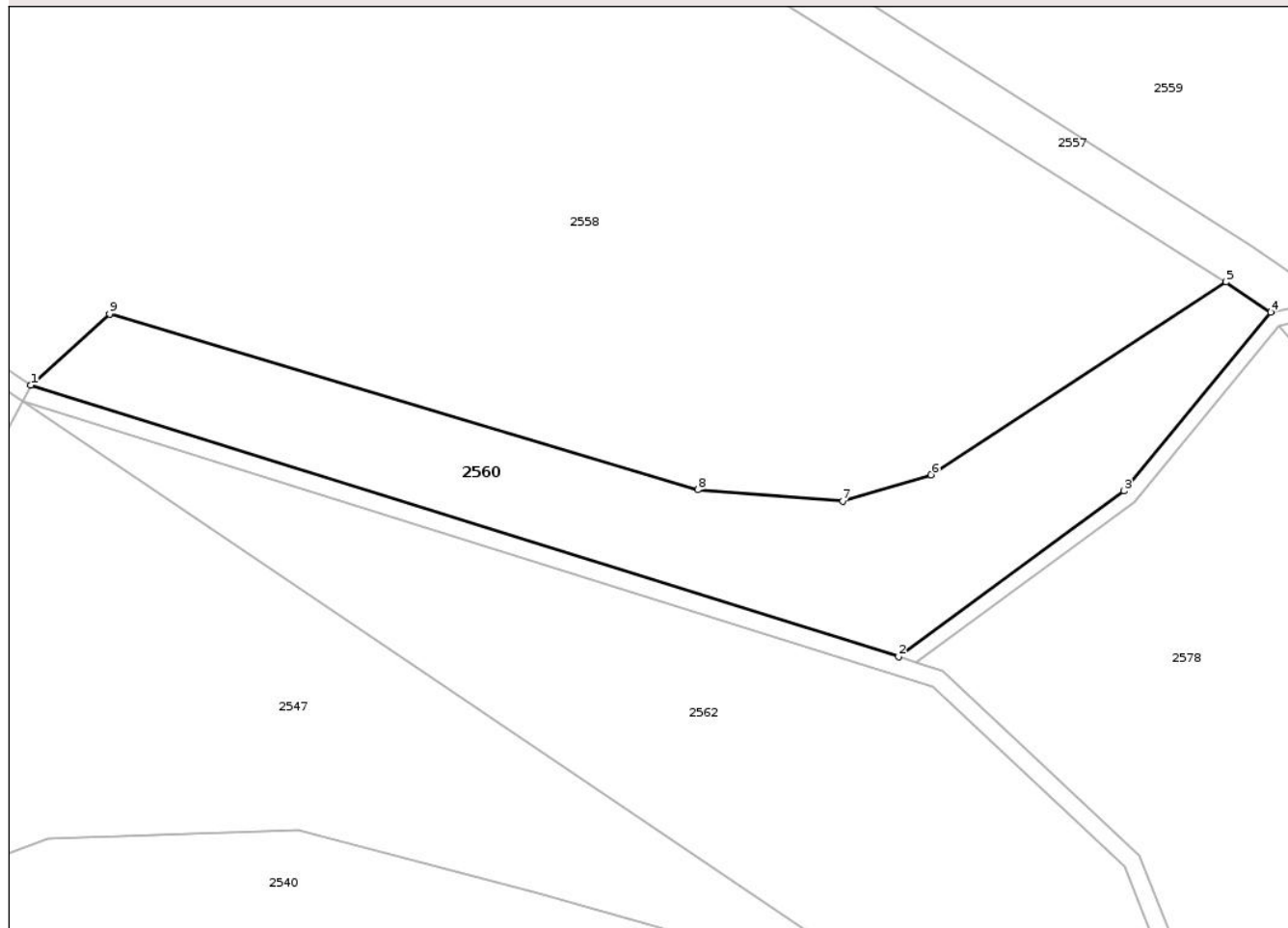
Anexa Nr. 1 La Partea I

Teren

Nr cadastral	Suprafața (mp)*	Observații / Referințe
	700	

* Suprafața este determinată în planul de proiecție Stereo 70.

DETALII LINIARE IMOBIL



Date referitoare la teren

Crt	Categorie folosință	Intra vilan	Suprafața (mp)	Tarla	Parcelă	Nr. topo	Observații / Referințe
1	padure	NU	700	78	1978	-	TUFARIS

Lungime Segmente

1) Valorile lungimilor segmentelor sunt obținute din proiecție în plan.

Punct început	X / Y	Punct sfârșit	X / Y	Lungime segment (** (m)
1	468.008,136 518.349,01	2	468.070,285 518.329,58	65.115
2	468.070,285 518.329,58	3	468.086,436 518.341,429	20.031
3	468.086,436 518.341,429	4	468.096,938 518.354,229	16.557
4	468.096,938 518.354,229	5	468.093,734 518.356,405	3.873
5	468.093,734 518.356,405	6	468.072,613 518.342,589	25.238

Punct început	X / Y	Punct sfârșit	X / Y	Lungime segment (** (m)
6	468.072,613 518.342,589	7	468.066,28 518.340,701	6.608
7	468.066,28 518.340,701	8	468.055,906 518.341,536	10.408
8	468.055,906 518.341,536	9	468.013,77 518.354,095	43.968
9	468.013,77 518.354,095	1	468.008,136 518.349,01	7.589

** Lungimile segmentelor sunt determinate în planul de proiecție Stereo 70 și sunt rotunjite la 1 milimetru.

*** Distanța dintre puncte este formată din segmente cumulate ce sunt mai mici decât valoarea 1 milimetru.

Neutilizabil în Circuitul Civil

**DATE DESPRE IMOBILUL NR. 2561**

Oficiul de Cadastru și Publicitate Imobiliară SIBIU
 Biroul de Cadastru și Publicitate Imobiliară Medias

A. Partea I. Descrierea imobilului

TEREN Extravilan

Adresa: Jud. Sibiu

Nr. Crt	Nr cadastral Nr. topografic	Suprafața* (mp)	Observații / Referințe
A1		300	Sector cadastral:83 Teren neimprejmuit;

B. Partea II. Proprietari și acte

Inscrieri privitoare la dreptul de proprietate și alte drepturi reale	Referințe
/	
Act Administrativ nr. 4974/2, din 05/10/2016 emis de CJSDPAT SIBIU (ACT ADMINISTRATIV HCJ NR. 287 DIN 08.05.2007 EMIS DE CJSDPAT SIBIU, ANEXA NR. 32 POZITIA 3, ACT ADMINISTRATIV NR. 1605/01.02.2013 EMIS DE CJSDPAT SIBIU);	
B1	Inscrierea provizorie, drept de PROPRIETATE, dobandit prin Lege, cota actuala 1/1, cota initiala 1/1
	1) PAROHIA EVANGHELICĂ VALCHID, CIF:36712131

C. Partea III. SARCINI .

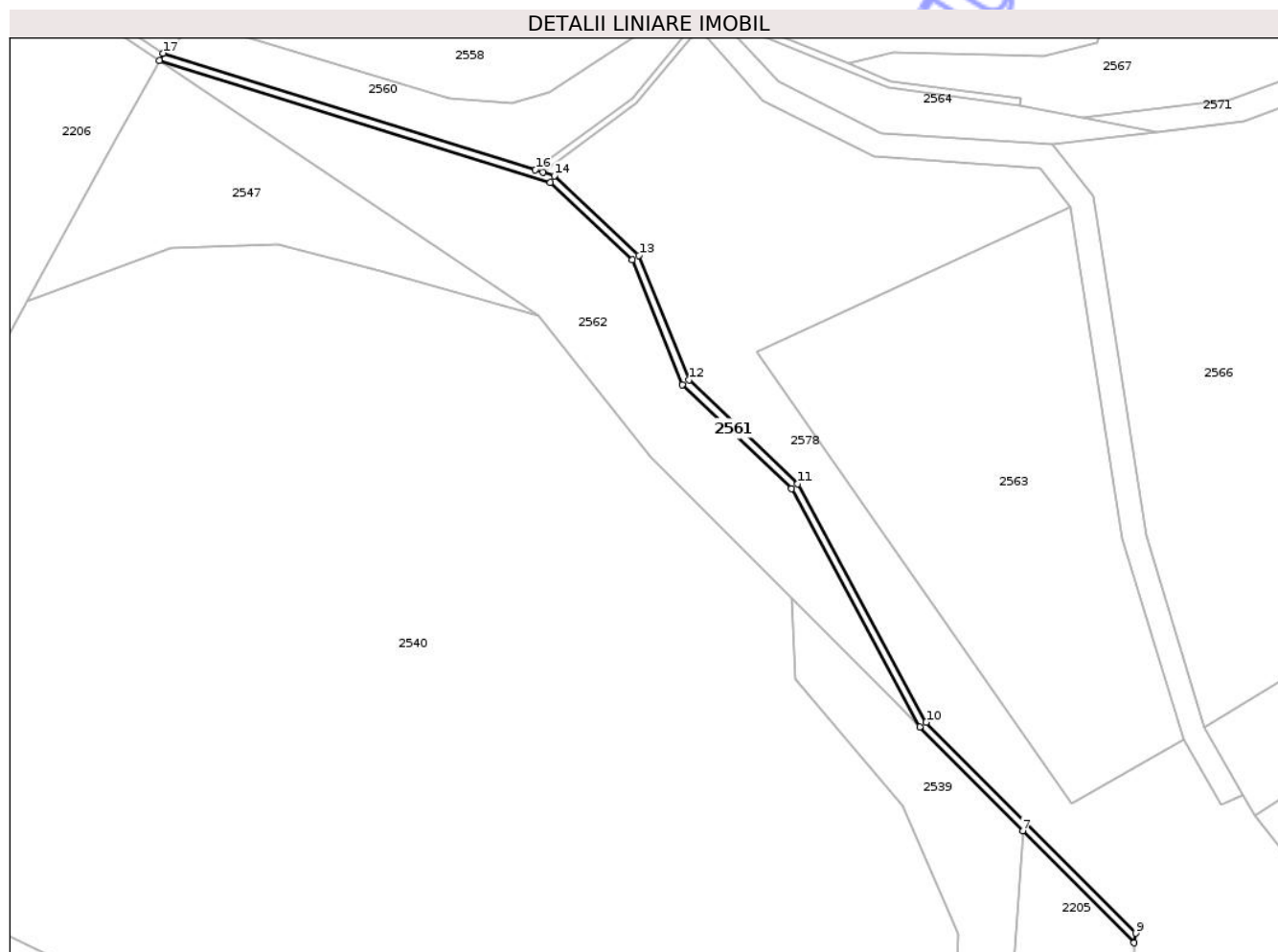
Inscrieri privind dezmembramentele dreptului de proprietate, drepturi reale de garanție și sarcini	Referințe
NU SUNT	

Anexa Nr. 1 La Partea I

Teren

Nr cadastral	Suprafața (mp)*	Observații / Referințe
	300	

* Suprafața este determinată în planul de proiecție Stereo 70.



Date referitoare la teren

Crt	Categorie folosință	Intravilan	Suprafața (mp)	Tarla	Parcelă	Nr. topo	Observații / Referințe
1	ape curgătoare	NU	300	78	1980	-	

Lungime Segmente

1) Valorile lungimilor segmentelor sunt obținute din proiecție în plan.

Punct început	X / Y	Punct sfârșit	X / Y	Lungime segment (** (m)
1	468.007,586 518.347,824	2	468.072,748 518.327,44	68.276
2	468.072,748 518.327,44	3	468.086,452 518.314,56	18.807
3	468.086,452 518.314,56	4	468.094,774 518.293,774	22.39
4	468.094,774 518.293,774	5	468.112,998 518.276,422	25.164
5	468.112,998 518.276,422	6	468.134,389 518.236,706	45.11

Punct început	X / Y	Punct sfârșit	X / Y	Lungime segment (** (m)
6	468.134,389 518.236,706	7	468.151,597 518.219,392	24.411
7	468.151,597 518.219,392	8	468.170,173 518.200,702	26.351
8	468.170,173 518.200,702	9	468.170,426 518.202,291	1.609
9	468.170,426 518.202,291	10	468.135,464 518.237,468	49.596
10	468.135,464 518.237,468	11	468.114,05 518.277,225	45.157
11	468.114,05 518.277,225	12	468.095,882 518.294,524	25.086
12	468.095,882 518.294,524	13	468.087,559 518.315,315	22.395
13	468.087,559 518.315,315	14	468.073,425 518.328,599	19.397
14	468.073,425 518.328,599	15	468.071,565 518.329,18	1.949
15	468.071,565 518.329,18	16	468.070,285 518.329,58	1.341
16	468.070,285 518.329,58	17	468.008,136 518.349,01	65.115
17	468.008,136 518.349,01	1	468.007,586 518.347,824	1.307

** Lungimile segmentelor sunt determinate în planul de proiecție Stereo 70 și sunt rotunjite la 1 milimetru.

*** Distanța dintre puncte este formată din segmente cumulate ce sunt mai mici decât valoarea 1 milimetru.

**DATE DESPRE IMOBILUL NR. 2562**

Oficiul de Cadastru și Publicitate Imobiliară SIBIU
Biroul de Cadastru și Publicitate Imobiliară Medias

A. Partea I. Descrierea imobilului

TEREN Extravilan

Adresa: Jud. Sibiu

Nr. Crt	Nr cadastral Nr. topografic	Suprafața* (mp)	Observații / Referințe
A1		Din acte: 4.651 Masurata: 1.846	Sector cadastral:83 Teren neimprejmuit;

B. Partea II. Proprietari și acte

Inscrieri privitoare la dreptul de proprietate și alte drepturi reale		Referințe
/		
Act Administrativ nr. 4974/2, din 05/10/2016 emis de CJSDPAT SIBIU (ACT ADMINISTRATIV HCJ NR. 287 DIN 08.05.2007 EMIS DE CJSDPAT SIBIU, ANEXA NR. 32 POZITIA 3, ACT ADMINISTRATIV NR. 1605/01.02.2013 EMIS DE CJSDPAT SIBIU);		
B1	Inscrierea provizorie, drept de PROPRIETATE, dobandit prin Lege, cota actuala 1/1, cota initiala 1/1 1) PAROHIA EVANGHELICĂ VALCHID, CIF:36712131	A1

C. Partea III. SARCINI .

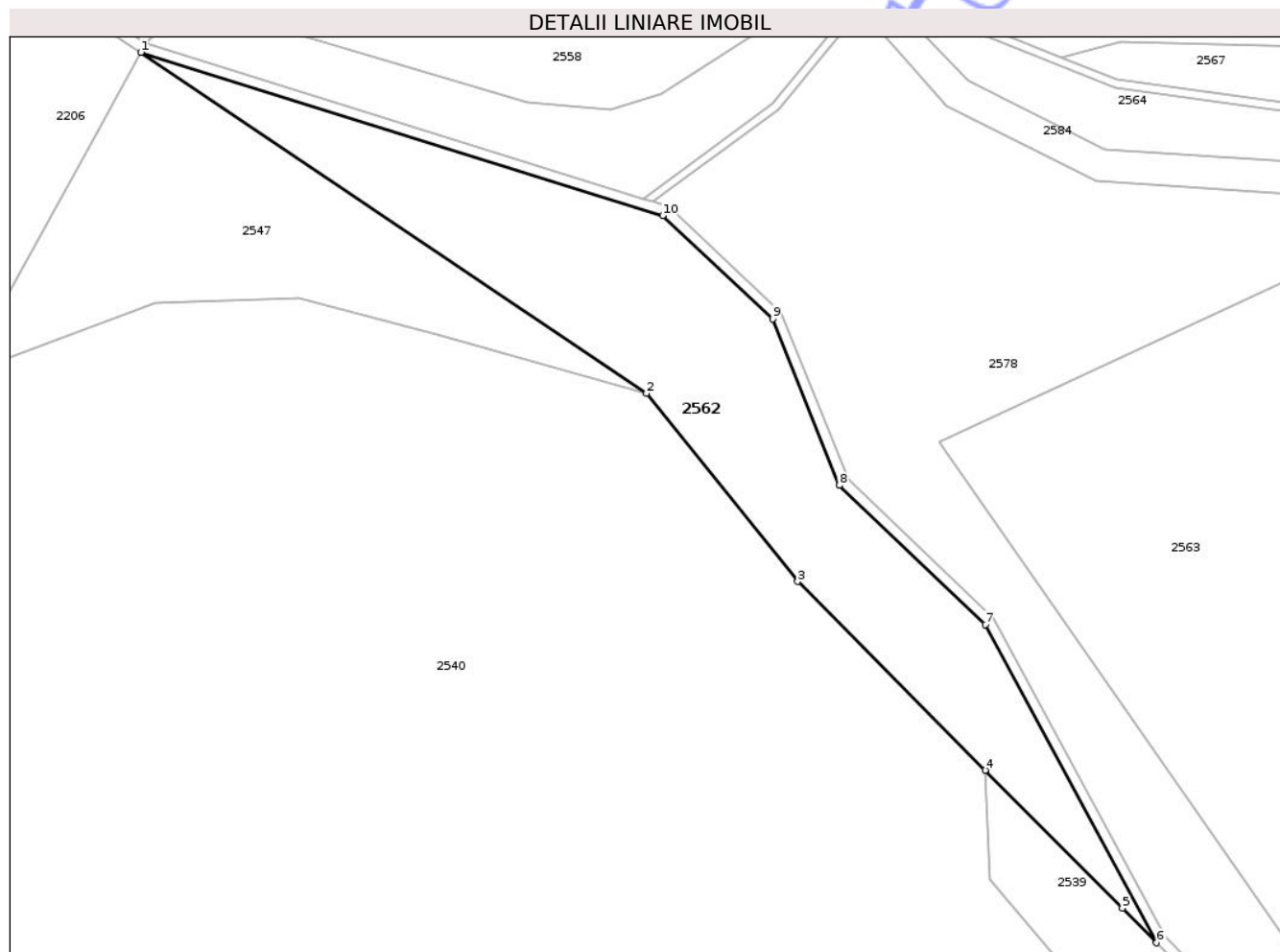
Inscrieri privind dezmembramintele dreptului de proprietate, drepturi reale de garanție și sarcini	Referințe
NU SUNT	

Anexa Nr. 1 La Partea I

Teren

Nr cadastral	Suprafața (mp)*	Observații / Referințe
	Din acte: 4.651 Masurata: 1.846	

* Suprafața este determinată în planul de proiecție Stereo 70.



Date referitoare la teren

Crt	Categorie folosință	Intra vilan	Suprafața (mp)	Tarla	Parcelă	Nr. topo	Observații / Referințe
1	faneata	NU	1.846	78	1981/3	-	RESTUL DE SUPRAFATA SE REGASESTE LA ID: 2555

Lungime Segmente

1) Valorile lungimilor segmentelor sunt obținute din proiecție în plan.

Punct început	X / Y	Punct sfârșit	X / Y	Lungime segment (** (m)
1	468.007,586 518.347,824	2	468.070,711 518.305,274	76.127
2	468.070,711 518.305,274	3	468.089,573 518.281,797	30.116
3	468.089,573 518.281,797	4	468.112,982 518.258,244	33.207
4	468.112,982 518.258,244	5	468.130,098 518.241,024	24.279
5	468.130,098 518.241,024	6	468.134,389 518.236,706	6.088

Punct început	X / Y	Punct sfârșit	X / Y	Lungime segment (** (m)
6	468.134,389 518.236,706	7	468.112,998 518.276,422	45.11
7	468.112,998 518.276,422	8	468.094,774 518.293,774	25.164
8	468.094,774 518.293,774	9	468.086,452 518.314,56	22.39
9	468.086,452 518.314,56	10	468.072,748 518.327,44	18.807
10	468.072,748 518.327,44	1	468.007,586 518.347,824	68.276

** Lungimile segmentelor sunt determinate în planul de proiecție Stereo 70 și sunt rotunjite la 1 milimetru.

*** Distanța dintre puncte este formată din segmente cumulate ce sunt mai mici decât valoarea 1 milimetru.

Neutilizabil în Circuitul Civil

**DATE DESPRE IMOBILUL NR. 2563**

Oficiul de Cadastru și Publicitate Imobiliară SIBIU
Biroul de Cadastru și Publicitate Imobiliară Medias

A. Partea I. Descrierea imobilului

TEREN Extravilan

Adresa: Jud. Sibiu

Nr. Crt	Nr cadastral Nr. topografic	Suprafața* (mp)	Observații / Referințe
A1		3.400	Sector cadastral:83 Teren neimprejmuit;

B. Partea II. Proprietari și acte

Inscrieri privitoare la dreptul de proprietate și alte drepturi reale	Referințe
/	
Act Administrativ nr. 4974/2, din 05/10/2016 emis de CJSDPAT SIBIU (ACT ADMINISTRATIV HCJ NR. 287 DIN 08.05.2007 EMIS DE CJSDPAT SIBIU, ANEXA NR. 32 POZITIA 3, ACT ADMINISTRATIV NR. 1605/01.02.2013 EMIS DE CJSDPAT SIBIU);	
B1	Inscrierea provizorie, drept de PROPRIETATE, dobandit prin Lege, cota actuala 1/1, cota initiala 1/1
	1) PAROHIA EVANGHELICĂ VALCHID, CIF:36712131

C. Partea III. SARCINI .

Inscrieri privind dezmembramintele dreptului de proprietate, drepturi reale de garanție și sarcini	Referințe
NU SUNT	

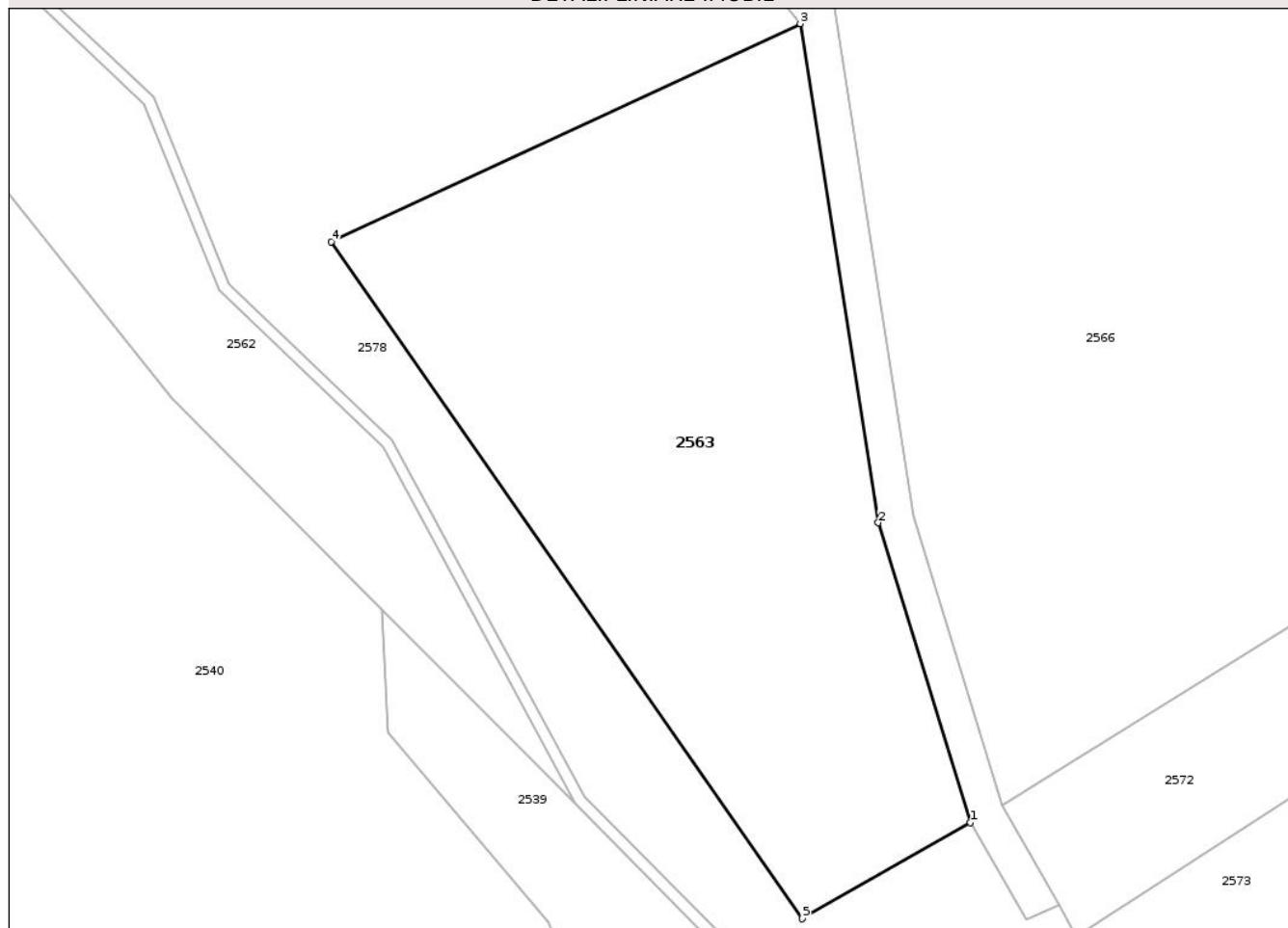
Anexa Nr. 1 La Partea I

Teren

Nr cadastral	Suprafața (mp)*	Observații / Referințe
	3.400	

* Suprafața este determinată în planul de proiecție Stereo 70.

DETALII LINIARE IMOBIL



Date referitoare la teren

Crt	Categorie folosință	Intravilan	Suprafața (mp)	Tarla	Parcelă	Nr. topo	Observații / Referințe
1	arabil	NU	3.400	78	2063	-	

Lungime Segmente

1) Valorile lungimilor segmentelor sunt obținute din proiecție în plan.

Punct început	X / Y	Punct sfârșit	X / Y	Lungime segment (** (m)
1	468.178,455 518.234,551	2	468.168,194 518.267,929	34.92
2	468.168,194 518.267,929	3	468.159,497 518.323,473	56.221
3	468.159,497 518.323,473	4	468.107,263 518.299,203	57.597
4	468.107,263 518.299,203	5	468.159,698 518.223,853	91.799
5	468.159,698 518.223,853	1	468.178,455 518.234,551	21.593

** Lungimile segmentelor sunt determinate în planul de proiecție Stereo 70 și sunt rotunjite la 1 milimetru.

*** Distanța dintre puncte este formată din segmente cumulate ce sunt mai mici decât valoarea 1 milimetru.

Neutilizabil în Circuitul
Civil

**DATE DESPRE IMOBILUL NR. 2564**

Oficiul de Cadastru și Publicitate Imobiliară SIBIU
Biroul de Cadastru și Publicitate Imobiliară Medias

A. Partea I. Descrierea imobilului

TEREN Extravilan

Adresa: Jud. Sibiu

Nr. Crt	Nr cadastral Nr. topografic	Suprafața* (mp)	Observații / Referințe
A1		400	Sector cadastral:83 Teren neimprejmuit;

B. Partea II. Proprietari și acte

Inscrieri privitoare la dreptul de proprietate și alte drepturi reale		Referințe
/		
Act Administrativ nr. 4974/2, din 05/10/2016 emis de CJSDPAT SIBIU (ACT ADMINISTRATIV HCJ NR. 287 DIN 08.05.2007 EMIS DE CJSDPAT SIBIU, ANEXA NR. 32 POZITIA 3, ACT ADMINISTRATIV NR. 1605/01.02.2013 EMIS DE CJSDPAT SIBIU);		
B1	Inscrierea provizorie, drept de PROPRIETATE, dobandit prin Lege, cota actuala 1/1, cota initiala 1/1 1) PAROHIA EVANGHELICĂ VALCHID, CIF:36712131	A1

C. Partea III. SARCINI .

Inscrieri privind dezmembramintele dreptului de proprietate, drepturi reale de garanție și sarcini	Referințe
NU SUNT	

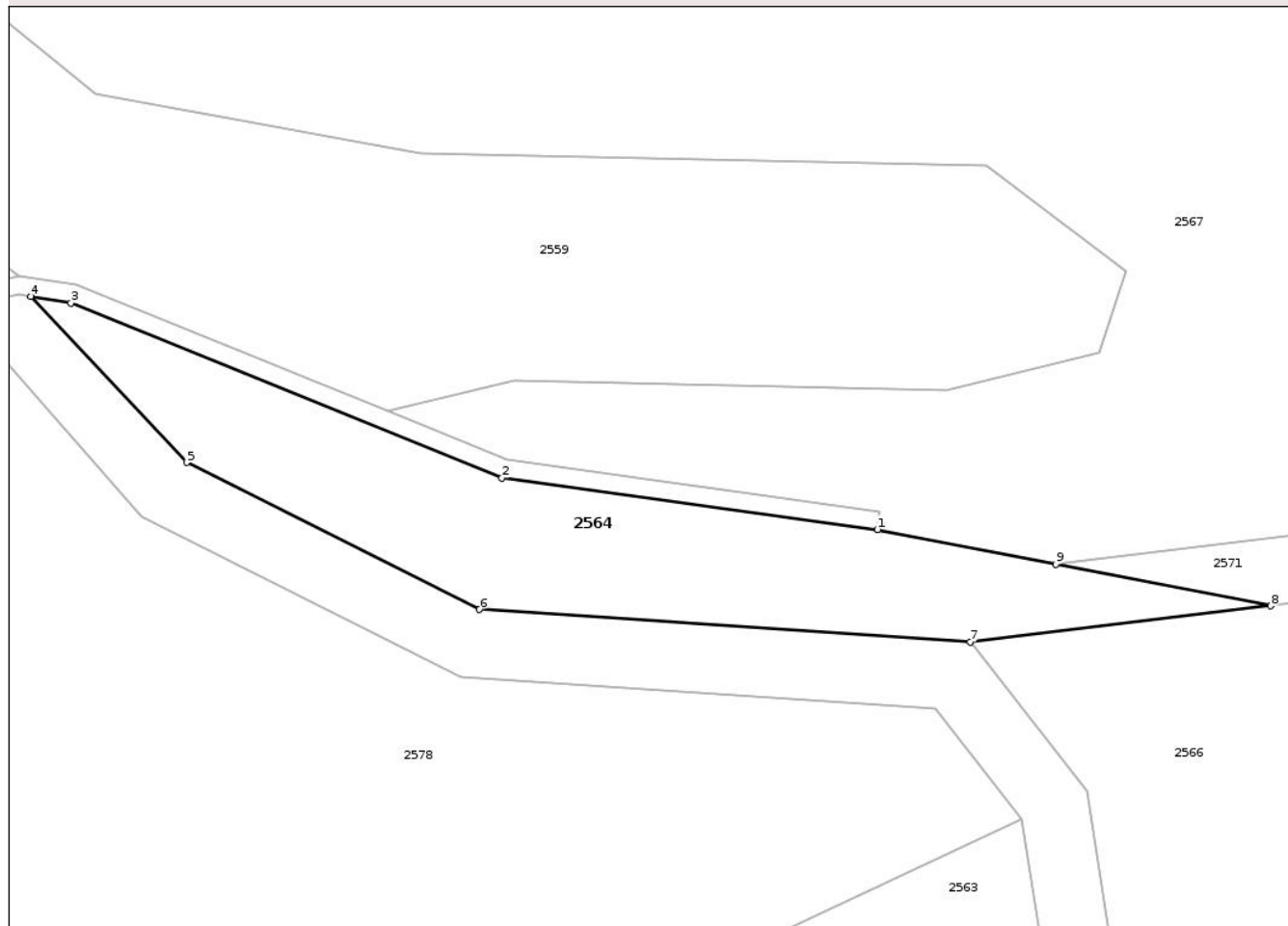
Anexa Nr. 1 La Partea I

Teren

Nr cadastral	Suprafața (mp)*	Observații / Referințe
	400	

* Suprafața este determinată în planul de proiecție Stereo 70.

DETALII LINIARE IMOBIL



Date referitoare la teren

Crt	Categorie folosință	Intra vilan	Suprafața (mp)	Tarla	Parcelă	Nr. topo	Observații / Referințe
1	faneata	NU	400	78	1974	-	

Lungime Segmente

1) Valorile lungimilor segmentelor sunt obținute din proiecție în plan.

Punct început	X / Y	Punct sfârșit	X / Y	Lungime segment (** (m)
1	468.151,062 518.340,353	2	468.129,192 518.343,359	22.076
2	468.129,192 518.343,359	3	468.104,079 518.353,545	27.1
3	468.104,079 518.353,545	4	468.101,734 518.353,93	2.376
4	468.101,734 518.353,93	5	468.110,823 518.344,263	13.269
5	468.110,823 518.344,263	6	468.127,876 518.335,701	19.082

Punct început	X / Y	Punct sfârșit	X / Y	Lungime segment (** (m)
6	468.127,876 518.335,701	7	468.156,469 518.333,8	28.656
7	468.156,469 518.333,8	8	468.173,978 518.335,909	17.636
8	468.173,978 518.335,909	9	468.161,469 518.338,335	12.742
9	468.161,469 518.338,335	1	468.151,062 518.340,353	10.601

** Lungimile segmentelor sunt determinate în planul de proiecție Stereo 70 și sunt rotunjite la 1 milimetru.

*** Distanța dintre puncte este formată din segmente cumulate ce sunt mai mici decât valoarea 1 milimetru.

Neutilizabil în Circuitul Civil

**DATE DESPRE IMOBILUL NR. 2565**

Oficiul de Cadastru și Publicitate Imobiliară SIBIU
Biroul de Cadastru și Publicitate Imobiliară Medias

A. Partea I. Descrierea imobilului

TEREN Extravilan

Adresa: Jud. Sibiu

Nr. Crt	Nr cadastral Nr. topografic	Suprafața* (mp)	Observații / Referințe
A1		100	Sector cadastral:83 Teren neimprejmuit;

B. Partea II. Proprietari și acte

Inscrieri privitoare la dreptul de proprietate și alte drepturi reale		Referințe
/		
Act Administrativ nr. 4974/2, din 05/10/2016 emis de CJSDPAT SIBIU (ACT ADMINISTRATIV HCJ NR. 287 DIN 08.05.2007 EMIS DE CJSDPAT SIBIU, ANEXA NR. 32 POZITIA 3, ACT ADMINISTRATIV NR. 1605/01.02.2013 EMIS DE CJSDPAT SIBIU);		
B1	Inscrierea provizorie, drept de PROPRIETATE, dobandit prin Lege, cota actuala 1/1, cota initiala 1/1 1) PAROHIA EVANGHELICĂ VALCHID, CIF:36712131	A1

C. Partea III. SARCINI .

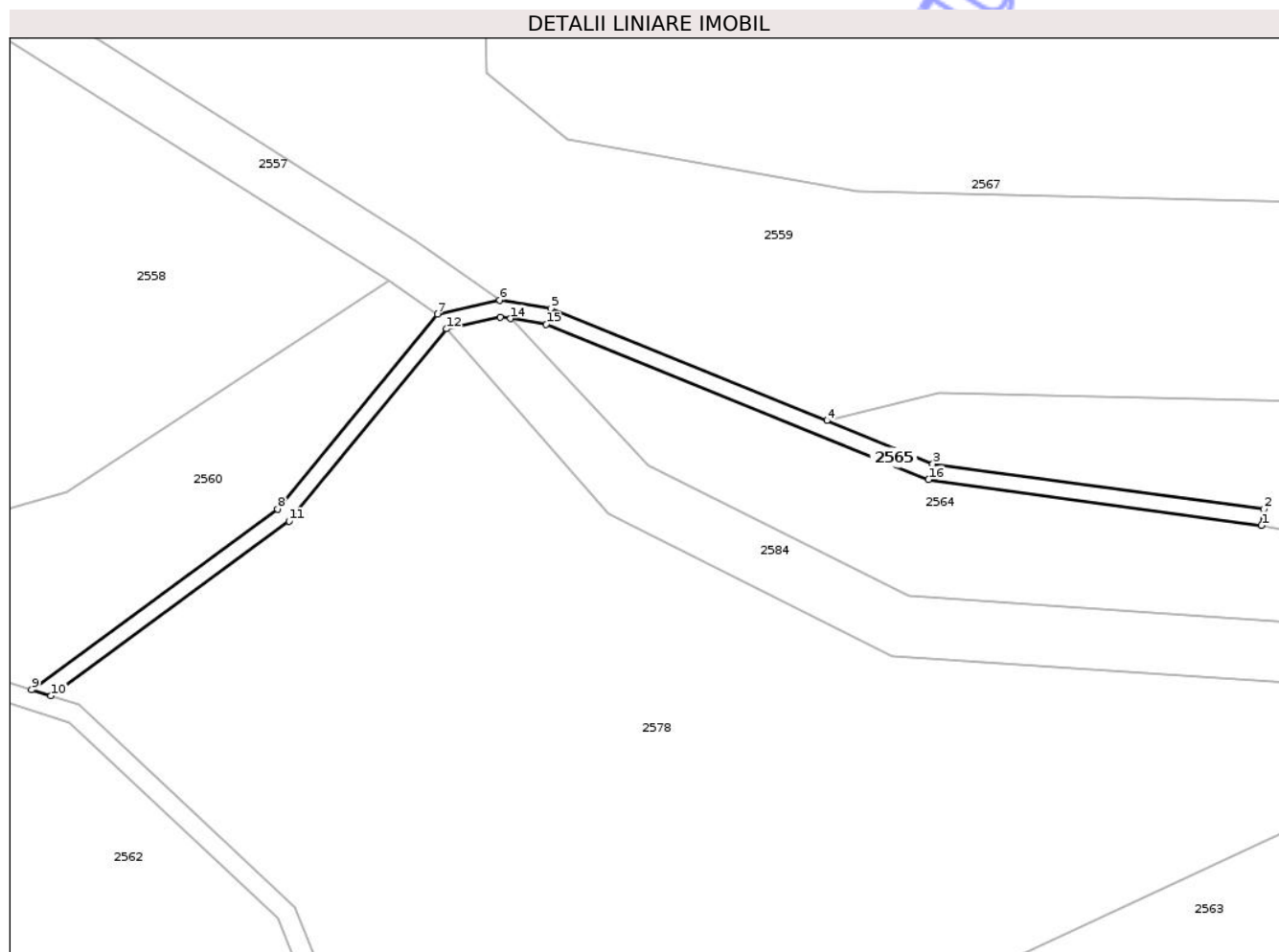
Inscrieri privind dezmembramintele dreptului de proprietate, drepturi reale de garanție și sarcini	Referințe
NU SUNT	

Anexa Nr. 1 La Partea I

Teren

Nr cadastral	Suprafața (mp)*	Observații / Referințe
	100	

* Suprafața este determinată în planul de proiecție Stereo 70.



Date referitoare la teren

Crt	Categorie folosință	Intravilan	Suprafața (mp)	Tarla	Parcelă	Nr. topo	Observații / Referințe
1	ape curgătoare	NU	100	78	1975	-	

Lungime Segmente

1) Valorile lungimilor segmentelor sunt obținute din proiecție în plan.

Punct început	X / Y	Punct sfârșit	X / Y	Lungime segment (** (m)
1	468.151,062 518.340,353	2	468.151,209 518.341,423	1.08
2	468.151,209 518.341,423	3	468.129,473 518.344,41	21.94
3	468.129,473 518.344,41	4	468.122,513 518.347,233	7.511
4	468.122,513 518.347,233	5	468.104,373 518.354,591	19.575
5	468.104,373 518.354,591	6	468.101,041 518.355,138	3.377

Punct început	X / Y	Punct sfârșit	X / Y	Lungime segment (** (m)
6	468.101,041 518.355,138	7	468.096,938 518.354,229	4.202
7	468.096,938 518.354,229	8	468.086,436 518.341,429	16.557
8	468.086,436 518.341,429	9	468.070,285 518.329,58	20.031
9	468.070,285 518.329,58	10	468.071,565 518.329,18	1.341
10	468.071,565 518.329,18	11	468.087,185 518.340,639	19.372
11	468.087,185 518.340,639	12	468.097,536 518.353,255	16.319
12	468.097,536 518.353,255	13	468.101,071 518.354,039	3.621
13	468.101,071 518.354,039	14	468.101,734 518.353,93	0.672
14	468.101,734 518.353,93	15	468.104,079 518.353,545	2.376
15	468.104,079 518.353,545	16	468.129,192 518.343,359	27.1
16	468.129,192 518.343,359	1	468.151,062 518.340,353	22.076

** Lungimile segmentelor sunt determinate în planul de proiecție Stereo 70 și sunt rotunjite la 1 milimetru.

*** Distanța dintre puncte este formată din segmente cumulate ce sunt mai mici decât valoarea 1 milimetru.

**DATE DESPRE IMOBILUL NR. 2566**

Oficiul de Cadastru și Publicitate Imobiliară SIBIU
Biroul de Cadastru și Publicitate Imobiliară Medias

A. Partea I. Descrierea imobilului

TEREN Extravilan

Adresa: Jud. Sibiu

Nr. Crt	Nr cadastral Nr. topografic	Suprafața* (mp)	Observații / Referințe
A1		19.500	Sector cadastral:83 Teren neimprejmuit;

B. Partea II. Proprietari și acte

Inscrieri privitoare la dreptul de proprietate și alte drepturi reale	Referințe
/	
Act Administrativ nr. 4974/2, din 05/10/2016 emis de CJSDPAT SIBIU (ACT ADMINISTRATIV HCJ NR. 287 DIN 08.05.2007 EMIS DE CJSDPAT SIBIU, ANEXA NR. 32 POZITIA 3, ACT ADMINISTRATIV NR. 1605/01.02.2013 EMIS DE CJSDPAT SIBIU);	
B1	Inscrierea provizorie, drept de PROPRIETATE, dobandit prin Lege, cota actuala 1/1, cota initiala 1/1
	1) PAROHIA EVANGHELICĂ VALCHID, CIF:36712131

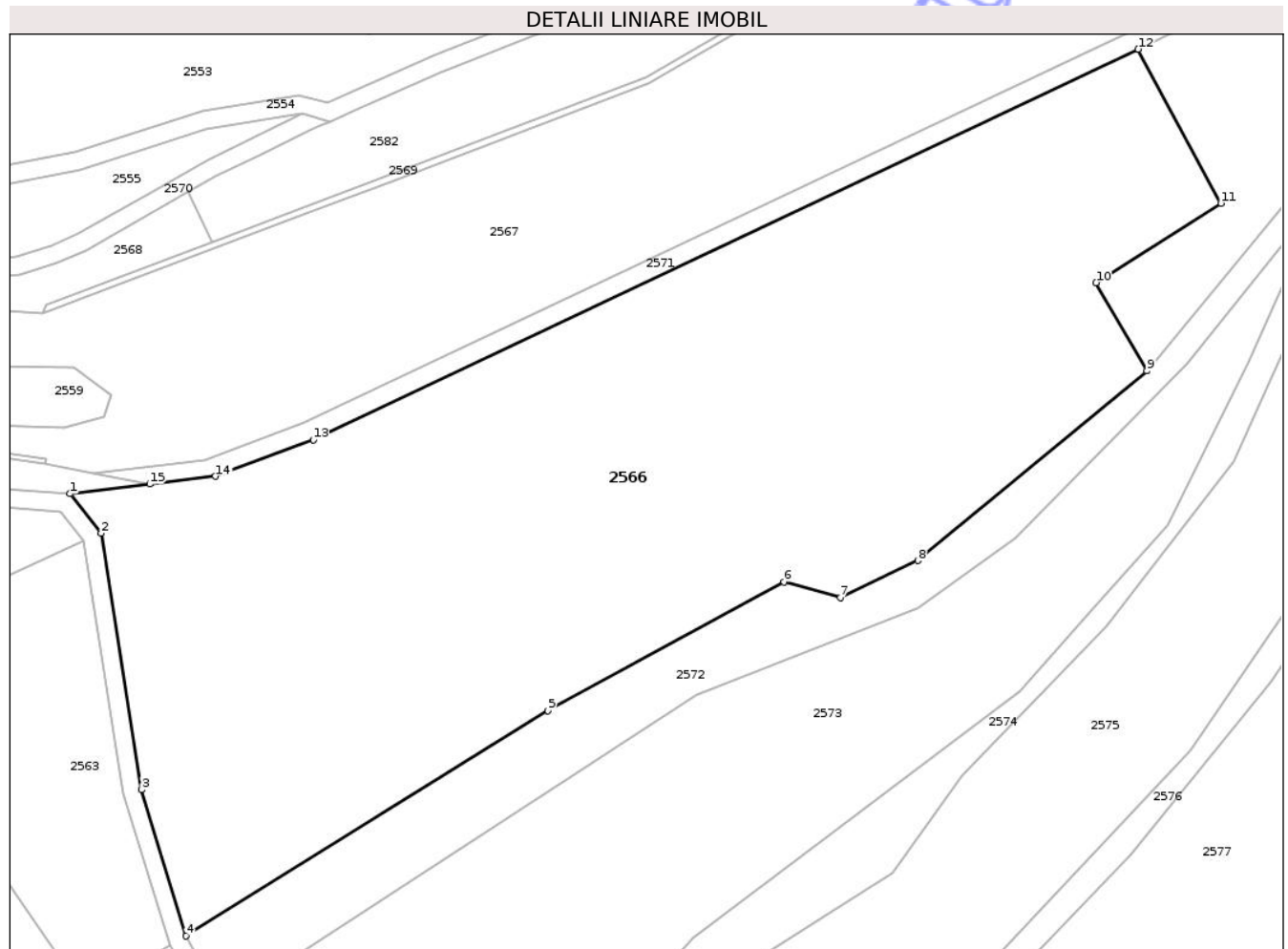
C. Partea III. SARCINI .

Inscrieri privind dezmembramentele dreptului de proprietate, drepturi reale de garanție și sarcini	Referințe
NU SUNT	

Teren

Nr cadastral	Suprafața (mp)*	Observații / Referințe
	19.500	

* Suprafața este determinată în planul de proiecție Stereo 70.



Date referitoare la teren

Crt	Categorie folosință	Intra vilan	Suprafața (mp)	Tarla	Parcelă	Nr. topo	Observații / Referințe
1	arabil	NU	19.500	78	2066	-	

Lungime Segmente

1) Valorile lungimilor segmentelor sunt obținute din proiecție în plan.

Punct început	X / Y	Punct sfârșit	X / Y	Lungime segment (** (m)
1	468.156,469 518.333,8	2	468.163,287 518.325,124	11.034
2	468.163,287 518.325,124	3	468.172,126 518.268,674	57.138
3	468.172,126 518.268,674	4	468.181,929 518.236,533	33.603
4	468.181,929 518.236,533	5	468.261,622 518.286,089	93.844
5	468.261,622 518.286,089	6	468.313,62 518.314,428	59.219

Punct început	X / Y	Punct sfârșit	X / Y	Lungime segment (** (m)
6	468.313,62 518.314,428	7	468.326,017 518.310,966	12.871
7	468.326,017 518.310,966	8	468.343,095 518.319,103	18.917
8	468.343,095 518.319,103	9	468.393,505 518.360,833	65.441
9	468.393,505 518.360,833	10	468.382,344 518.380,233	22.381
10	468.382,344 518.380,233	11	468.409,796 518.397,673	32.523
11	468.409,796 518.397,673	12	468.391,603 518.431,563	38.464
12	468.391,603 518.431,563	13	468.209,971 518.345,695	200.907
13	468.209,971 518.345,695	14	468.188,48 518.337,656	22.945
14	468.188,48 518.337,656	15	468.173,978 518.335,909	14.607
15	468.173,978 518.335,909	1	468.156,469 518.333,8	17.636

** Lungimile segmentelor sunt determinate în planul de proiecție Stereo 70 și sunt rotunjite la 1 milimetru.

*** Distanța dintre puncte este formată din segmente cumulate ce sunt mai mici decât valoarea 1 milimetru.

**DATE DESPRE IMOBILUL NR. 2567**

Oficiul de Cadastru și Publicitate Imobiliară SIBIU
Biroul de Cadastru și Publicitate Imobiliară Medias

A. Partea I. Descrierea imobilului

TEREN Extravilan

Adresa: Jud. Sibiu

Nr. Crt	Nr cadastral Nr. topografic	Suprafața* (mp)	Observații / Referințe
A1		14.300	Sector cadastral:83 Teren neimprejmuit;

B. Partea II. Proprietari și acte

Inscrieri privitoare la dreptul de proprietate și alte drepturi reale	Referințe
/	
Act Administrativ nr. 4974/2, din 05/10/2016 emis de CJSDPAT SIBIU (ACT ADMINISTRATIV HCJ NR. 287 DIN 08.05.2007 EMIS DE CJSDPAT SIBIU, ANEXA NR. 32 POZITIA 3, ACT ADMINISTRATIV NR. 1605/01.02.2013 EMIS DE CJSDPAT SIBIU);	
B1	Inscrierea provizorie, drept de PROPRIETATE, dobandit prin Lege, cota actuala 1/1, cota initiala 1/1
	1) PAROHIA EVANGHELICĂ VALCHID, CIF:36712131

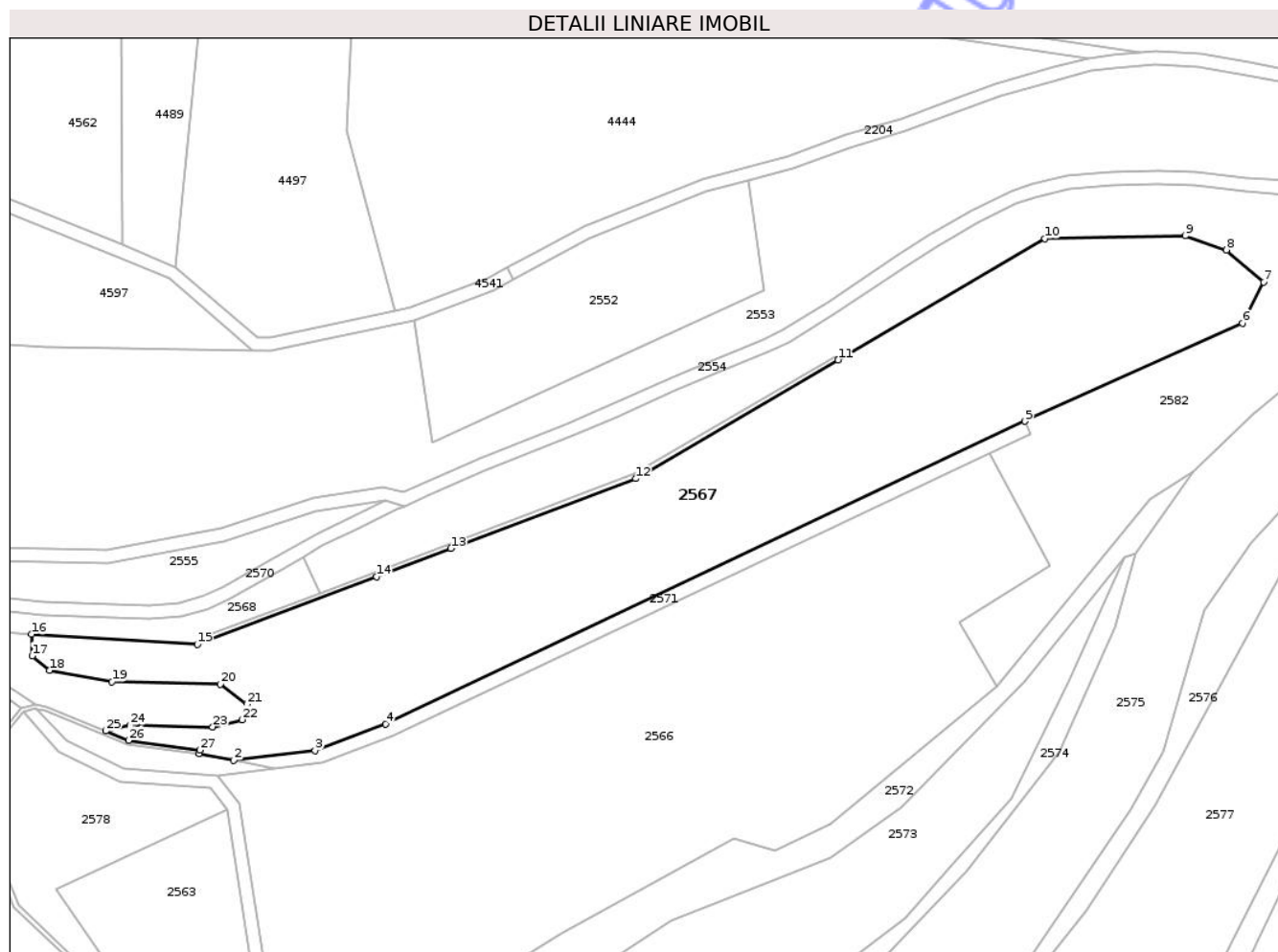
C. Partea III. SARCINI .

Inscrieri privind dezmembramintele dreptului de proprietate, drepturi reale de garanție și sarcini	Referințe
NU SUNT	

Teren

Nr cadastral	Suprafața (mp)*	Observații / Referințe
	14.300	

* Suprafața este determinată în planul de proiecție Stereo 70.



Date referitoare la teren

Crt	Categorie folosință	Intra vilan	Suprafața (mp)	Tarla	Parcelă	Nr. topo	Observații / Referințe
1	arabil	NU	14.300	78	1973	-	

Lungime Segmente

1) Valorile lungimilor segmentelor sunt obținute din proiecție în plan.

Punct început	X / Y	Punct sfârșit	X / Y	Lungime segment (** (m)
1	468.151,062 518.340,353	2	468.161,469 518.338,335	10.601
3	468.186,242 518.341,319	4	468.207,734 518.349,357	22.946
5	468.402,227 518.441,406	6	468.468,391 518.471,184	72.556
7	468.474,857 518.483,69	8	468.463,528 518.493,466	14.964
9	468.451,017 518.497,826	10	468.408,307 518.496,902	42.72

Punct început	X / Y	Punct sfârșit	X / Y	Lungime segment (** (m)
2	468.161,469 518.338,335	3	468.186,242 518.341,319	24.952
4	468.207,734 518.349,357	5	468.402,227 518.441,406	215.176
6	468.468,391 518.471,184	7	468.474,857 518.483,69	14.079
8	468.463,528 518.493,466	9	468.451,017 518.497,826	13.249
10	468.408,307 518.496,902	11	468.345,382 518.460,048	72.923

Punct început	X / Y	Punct sfârșit	X / Y	Lungime segment (** (m)
11	468.345,382 518.460,048	12	468.283,778 518.423,968	71.392
13	468.227,562 518.402,719	14	468.204,887 518.394,149	24.24
15	468.150,425 518.373,563	16	468.100,006 518.376,666	50.514
17	468.100,175 518.370,071	18	468.105,487 518.365,697	6.881
19	468.124,482 518.362,28	20	468.157,409 518.361,517	32.936
21	468.165,525 518.355,401	22	468.163,957 518.350,671	4.983
23	468.155,06 518.348,453	24	468.129,887 518.349,055	25.18
25	468.122,513 518.347,233	26	468.129,473 518.344,41	7.511
27	468.151,209 518.341,423	1	468.151,062 518.340,353	1.08

Punct început	X / Y	Punct sfârșit	X / Y	Lungime segment (** (m)
12	468.283,778 518.423,968	13	468.227,562 518.402,719	60.098
14	468.204,887 518.394,149	15	468.150,425 518.373,563	58.223
16	468.100,006 518.376,666	17	468.100,175 518.370,071	6.597
18	468.105,487 518.365,697	19	468.124,482 518.362,28	19.3
20	468.157,409 518.361,517	21	468.165,525 518.355,401	10.162
22	468.163,957 518.350,671	23	468.155,06 518.348,453	9.169
24	468.129,887 518.349,055	25	468.122,513 518.347,233	7.596
26	468.129,473 518.344,41	27	468.151,209 518.341,423	21.94

** Lungimile segmentelor sunt determinate în planul de proiecție Stereo 70 și sunt rotunjite la 1 milimetru.

*** Distanța dintre puncte este formată din segmente cumulate ce sunt mai mici decât valoarea 1 milimetru.

Neutilizabil în
Civil

**DATE DESPRE IMOBILUL NR. 2568**

Oficiul de Cadastru și Publicitate Imobiliară SIBIU
Biroul de Cadastru și Publicitate Imobiliară Medias

A. Partea I. Descrierea imobilului

TEREN Extravilan

Adresa: Jud. Sibiu

Nr. Crt	Nr cadastral Nr. topografic	Suprafața* (mp)	Observații / Referințe
A1		Din acte: 2.000 Masurata: 987	Sector cadastral:83 Teren neimprejmuit;

B. Partea II. Proprietari și acte

Inscrieri privitoare la dreptul de proprietate și alte drepturi reale	Referințe
/	
Act Administrativ nr. 4974/2, din 05/10/2016 emis de CJSDPAT SIBIU (ACT ADMINISTRATIV HCJ NR. 287 DIN 08.05.2007 EMIS DE CJSDPAT SIBIU, ANEXA NR. 32 POZITIA 3, ACT ADMINISTRATIV NR. 1605/01.02.2013 EMIS DE CJSDPAT SIBIU);	
B1	Inscrierea provizorie, drept de PROPRIETATE, dobandit prin Lege, cota actuala 1/1, cota initiala 1/1 1) PAROHIA EVANGHELICĂ VALCHID, CIF:36712131
	A1

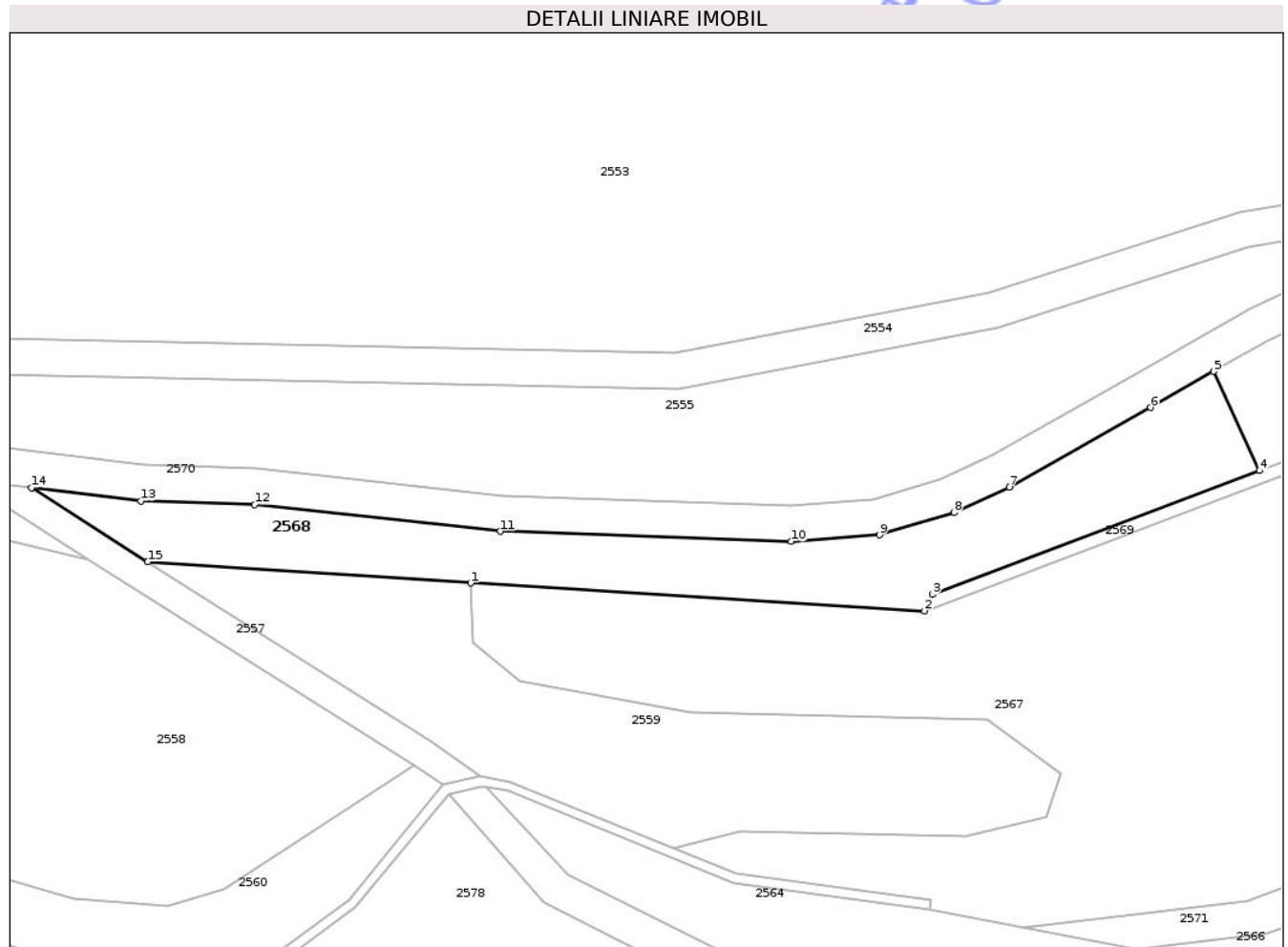
C. Partea III. SARCINI .

Inscrieri privind dezmembramintele dreptului de proprietate, drepturi reale de garanție și sarcini	Referințe
NU SUNT	

Teren

Nr cadastral	Suprafața (mp)*	Observații / Referințe
	Din acte: 2.000 Masurata: 987	

* Suprafața este determinată în planul de proiecție Stereo 70.



Date referitoare la teren

Crt	Categorie folosință	Intra vilan	Suprafața (mp)	Tarla	Parcelă	Nr. topo	Observații / Referințe
1	faneata	NU	987	78	1979	-	RESTUL DE SUPRAFATA SE REGASESTE LA ID: 2556

Lungime Segmente

1) Valorile lungimilor segmentelor sunt obținute din proiecție în plan.

Punct început	X / Y	Punct sfârșit	X / Y	Lungime segment (** (m)
1	468.100,006 518.376,666	2	468.150,425 518.373,563	50.514
2	468.150,425 518.373,563	3	468.151,286 518.375,406	2.034
3	468.151,286 518.375,406	4	468.187,655 518.389,153	38.88
4	468.187,655 518.389,153	5	468.182,566 518.400,186	12.15
5	468.182,566 518.400,186	6	468.175,544 518.396,169	8.09

Punct început	X / Y	Punct sfârşit	X / Y	Lungime segment (** (m)
6	468.175,544 518.396,169	7	468.159,83 518.387,336	18.026
7	468.159,83 518.387,336	8	468.153,707 518.384,484	6.755
8	468.153,707 518.384,484	9	468.145,428 518.382,004	8.642
9	468.145,428 518.382,004	10	468.135,618 518.381,287	9.836
10	468.135,618 518.381,287	11	468.103,275 518.382,403	32.362
11	468.103,275 518.382,403	12	468.075,971 518.385,39	27.467
12	468.075,971 518.385,39	13	468.063,344 518.385,795	12.633
13	468.063,344 518.385,795	14	468.051,172 518.387,263	12.26
14	468.051,172 518.387,263	15	468.064,097 518.379,03	15.324
15	468.064,097 518.379,03	1	468.100,006 518.376,666	35.987

** Lungimile segmentelor sunt determinate în planul de proiecție Stereo 70 și sunt rotunjite la 1 milimetru.

*** Distanța dintre puncte este formată din segmente cumulate ce sunt mai mici decât valoarea 1 milimetru.

**DATE DESPRE IMOBILUL NR. 2569**

Oficiul de Cadastru și Publicitate Imobiliară SIBIU
Biroul de Cadastru și Publicitate Imobiliară Medias

A. Partea I. Descrierea imobilului

TEREN Extravilan

Adresa: Jud. Sibiu

Nr. Crt	Nr cadastral Nr. topografic	Suprafața* (mp)	Observații / Referințe
A1		300	Sector cadastral:83 Teren neimprejmuit;

B. Partea II. Proprietari și acte

Inscrieri privitoare la dreptul de proprietate și alte drepturi reale		Referințe
/		
Act Administrativ nr. 4974/2, din 05/10/2016 emis de CJSDPAT SIBIU (ACT ADMINISTRATIV HCJ NR. 287 DIN 08.05.2007 EMIS DE CJSDPAT SIBIU, ANEXA NR. 32 POZITIA 3, ACT ADMINISTRATIV NR. 1605/01.02.2013 EMIS DE CJSDPAT SIBIU);		
B1	Inscrierea provizorie, drept de PROPRIETATE, dobandit prin Lege, cota actuala 1/1, cota initiala 1/1 1) PAROHIA EVANGHELICĂ VALCHID, CIF:36712131	A1

C. Partea III. SARCINI .

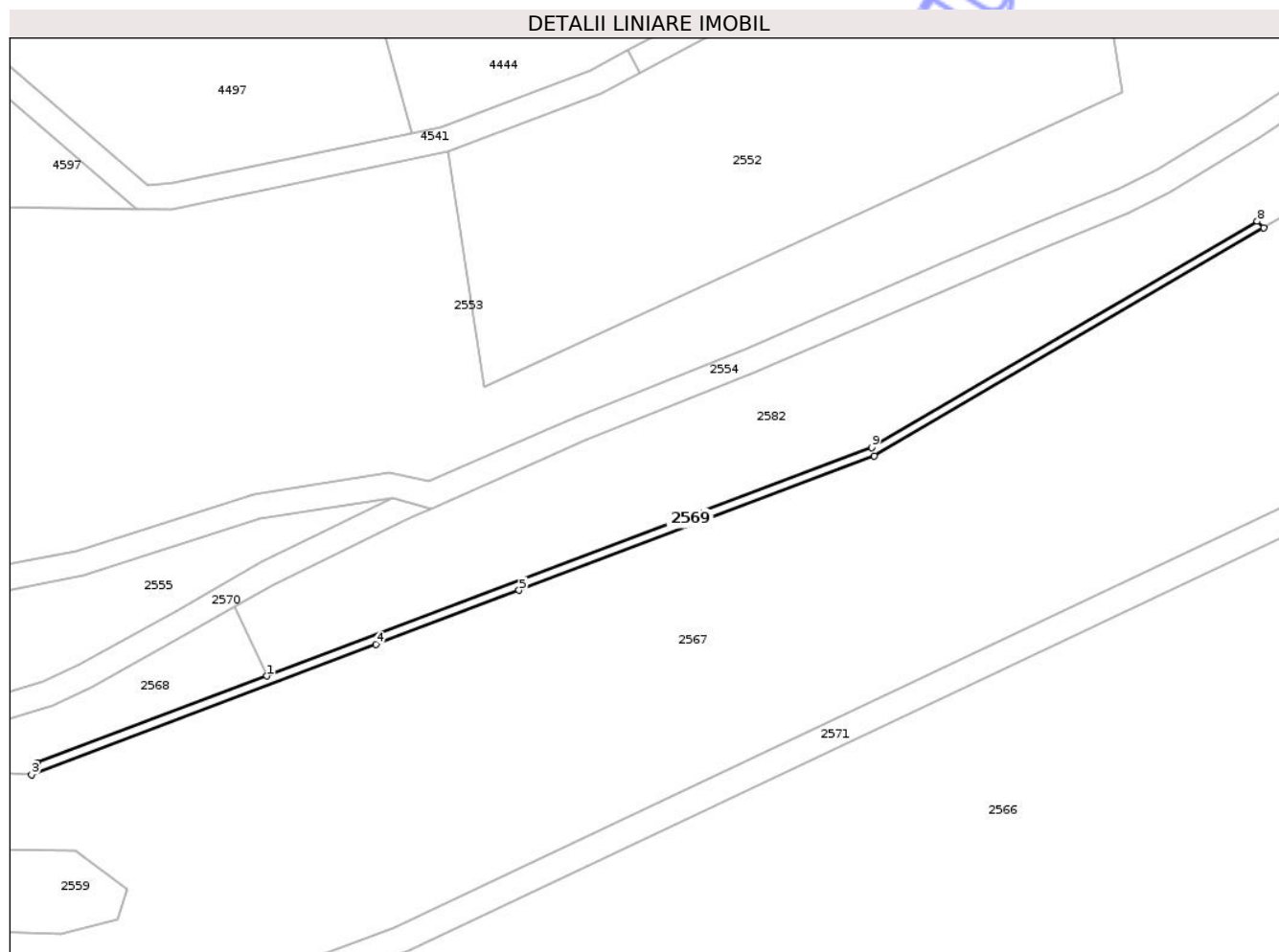
Inscrieri privind dezmembramintele dreptului de proprietate, drepturi reale de garanție și sarcini	Referințe
NU SUNT	

Anexa Nr. 1 La Partea I

Teren

Nr cadastral	Suprafața (mp)*	Observații / Referințe
	300	

* Suprafața este determinată în planul de proiecție Stereo 70.



Date referitoare la teren

Crt	Categorie folosință	Intravilan	Suprafața (mp)	Tarla	Parcelă	Nr. topo	Observații / Referințe
1	curți constructii	NU	300	78	1971	-	

Lungime Segmente

1) Valorile lungimilor segmentelor sunt obținute din proiecție în plan.

Punct început	X / Y	Punct sfârșit	X / Y	Lungime segment (** (m)
1	468.187,655 518.389,153	2	468.151,286 518.375,406	38.88
2	468.151,286 518.375,406	3	468.150,425 518.373,563	2.034
3	468.150,425 518.373,563	4	468.204,887 518.394,149	58.223
4	468.204,887 518.394,149	5	468.227,562 518.402,719	24.24
5	468.227,562 518.402,719	6	468.283,778 518.423,968	60.098

Punct început	X / Y	Punct sfârșit	X / Y	Lungime segment (** (m)
6	468.283,778 518.423,968	7	468.345,382 518.460,048	71.392
7	468.345,382 518.460,048	8	468.344,353 518.461,054	1.439
8	468.344,353 518.461,054	9	468.283,34 518.425,32	70.707
9	468.283,34 518.425,32	1	468.187,655 518.389,153	102.292

** Lungimile segmentelor sunt determinate în planul de proiecție Stereo 70 și sunt rotunjite la 1 milimetru.

*** Distanța dintre puncte este formată din segmente cumulate ce sunt mai mici decât valoarea 1 milimetru.

Neutilizabil în Circuitul Civil

**DATE DESPRE IMOBILUL NR. 2570**

Oficiul de Cadastru și Publicitate Imobiliară SIBIU
Biroul de Cadastru și Publicitate Imobiliară Medias

A. Partea I. Descrierea imobilului

TEREN Extravilan

Adresa: Jud. Sibiu

Nr. Crt	Nr cadastral Nr. topografic	Suprafața* (mp)	Observații / Referințe
A1		1.400	Sector cadastral:83 Teren neimprejmuit;

B. Partea II. Proprietari și acte

Inscrieri privitoare la dreptul de proprietate și alte drepturi reale	Referințe
/	
Act Administrativ nr. 4974/2, din 05/10/2016 emis de CJSDPAT SIBIU (ACT ADMINISTRATIV HCJ NR. 287 DIN 08.05.2007 EMIS DE CJSDPAT SIBIU, ANEXA NR. 32 POZITIA 3, ACT ADMINISTRATIV NR. 1605/01.02.2013 EMIS DE CJSDPAT SIBIU);	
B1	Inscrierea provizorie, drept de PROPRIETATE, dobandit prin Lege, cota actuala 1/1, cota initiala 1/1
	1) PAROHIA EVANGHELICĂ VALCHID, CIF:36712131
	A1

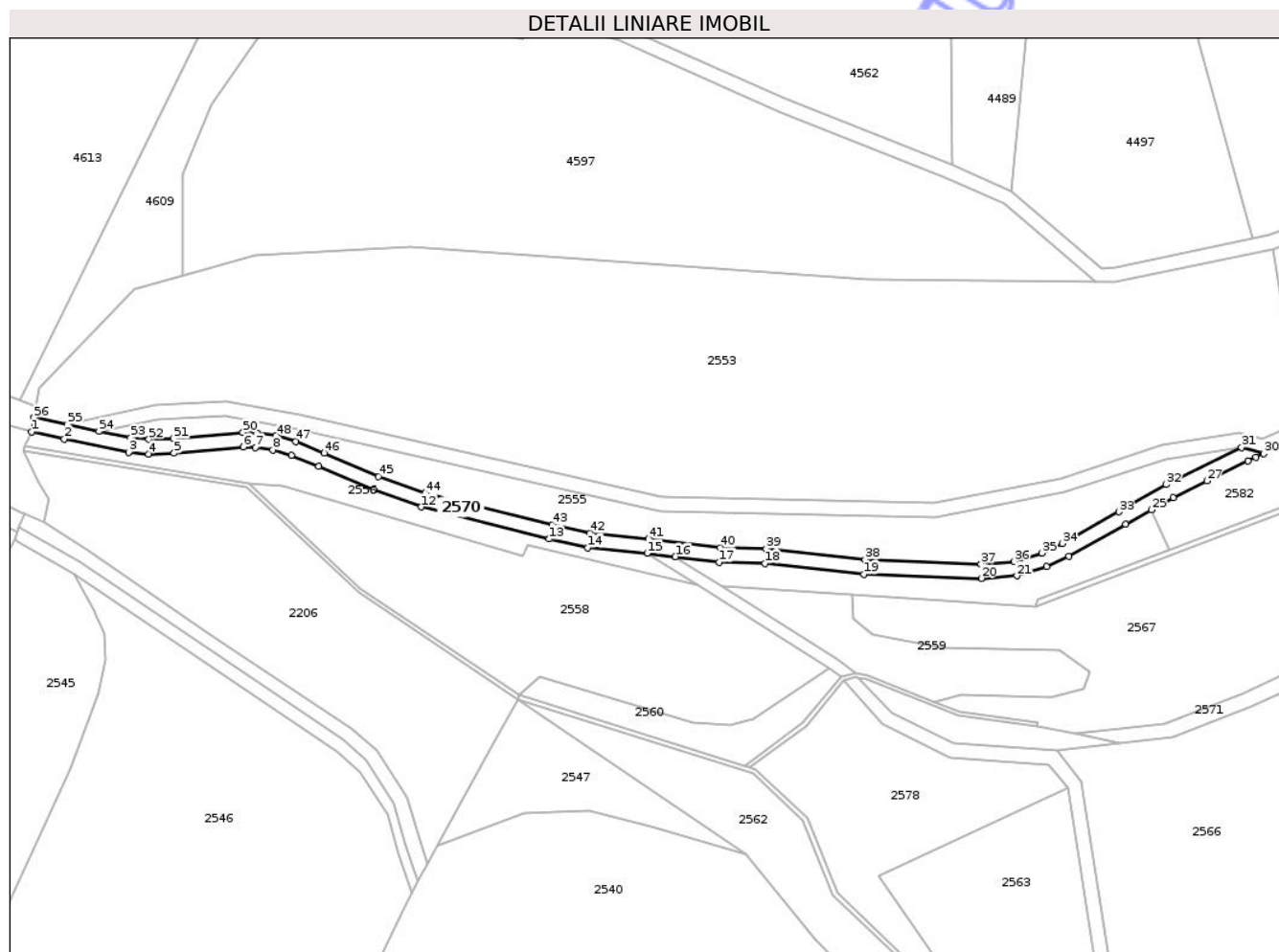
C. Partea III. SARCINI .

Inscrieri privind dezmembramentele dreptului de proprietate, drepturi reale de garanție și sarcini	Referințe
NU SUNT	

Teren

Nr cadastral	Suprafața (mp)*	Observații / Referințe
	1.400	

* Suprafața este determinată în planul de proiecție Stereo 70.



Date referitoare la teren

Crt	Categorie folosință	Intravilan	Suprafața (mp)	Tarla	Parcelă	Nr. topo	Observații / Referințe
1	drum	NU	1.400	78	1970	-	

Lungime Segmente

1) Valorile lungimilor segmentelor sunt obținute din proiecție în plan.

Punct început	X / Y	Punct sfârșit	X / Y	Lungime segment
1	467.873,458 518.421,671	2	467.882,495 518.419,772	9.234
4	467.905,71 518.415,607	5	467.912,822 518.415,805	7.115
7	467.935,287 518.417,429	8	467.940,021 518.416,717	4.787
10	467.952,745 518.412,205	11	467.967,791 518.405,637	16.417
13	468.016,293 518.392,155	14	468.027,033 518.389,747	11.007
16	468.051,172 518.387,263	17	468.063,344 518.385,795	12.26

Punct început	X / Y	Punct sfârșit	X / Y	Lungime segment
2	467.882,495 518.419,772	3	467.900,235 518.416,067	18.123
5	467.912,822 518.415,805	6	467.931,914 518.417,544	19.171
8	467.940,021 518.416,717	9	467.945,143 518.415,226	5.335
11	467.967,791 518.405,637	12	467.981,069 518.400,976	14.072
14	468.027,033 518.389,747	15	468.043,388 518.388,202	16.428
17	468.063,344 518.385,795	18	468.075,971 518.385,39	12.633

Punct început	X / Y	Punct sfârșit	X / Y	Lungime segment
3	467.900,235 518.416,067	4	467.905,71 518.415,607	5.494
6	467.931,914 518.417,544	7	467.935,287 518.417,429	3.375
9	467.945,143 518.415,226	10	467.952,745 518.412,205	8.18
12	467.981,069 518.400,976	13	468.016,293 518.392,155	36.312
15	468.043,388 518.388,202	16	468.051,172 518.387,263	7.84
18	468.075,971 518.385,39	19	468.103,275 518.382,403	27.467

Punct început	X / Y	Punct sfârșit	X / Y	Lungime segment	Punct început	X / Y	Punct sfârșit	X / Y	Lungime segment	Punct început	X / Y	Punct sfârșit	X / Y	Lungime segment
19	468.103,275 518.382,403	20	468.135,618 518.381,287	32.362	20	468.135,618 518.381,287	21	468.145,428 518.382,004	9.836	21	468.145,428 518.382,004	22	468.153,707 518.384,484	8.642
22	468.153,707 518.384,484	23	468.159,83 518.387,336	6.755	23	468.159,83 518.387,336	24	468.175,544 518.396,169	18.026	24	468.175,544 518.396,169	25	468.182,566 518.400,186	8.09
25	468.182,566 518.400,186	26	468.188,558 518.403,614	6.903	26	468.188,558 518.403,614	27	468.197,931 518.408,206	10.437	27	468.197,931 518.408,206	28	468.209,208 518.413,732	12.558
28	468.209,208 518.413,732	29	468.211,441 518.414,715	2.44	29	468.211,441 518.414,715	30	468.213,607 518.415,658	2.362	30	468.213,607 518.415,658	31	468.207,522 518.417,36	6.319
31	468.207,522 518.417,36	32	468.186,683 518.407,149	23.206	32	468.186,683 518.407,149	33	468.173,571 518.399,648	15.106	33	468.173,571 518.399,648	34	468.158,003 518.390,897	17.859
34	468.158,003 518.390,897	35	468.152,281 518.388,232	6.312	35	468.152,281 518.388,232	36	468.144,7 518.385,962	7.914	36	468.144,7 518.385,962	37	468.135,541 518.385,292	9.183
37	468.135,541 518.385,292	38	468.103,561 518.386,396	31.999	38	468.103,561 518.386,396	39	468.076,253 518.389,383	27.471	39	468.076,253 518.389,383	40	468.063,648 518.389,788	12.612
40	468.063,648 518.389,788	41	468.043,816 518.392,179	19.976	41	468.043,816 518.392,179	42	468.027,661 518.393,705	16.227	42	468.027,661 518.393,705	43	468.017,217 518.396,047	10.703
43	468.017,217 518.396,047	44	467.982,22 518.404,811	36.078	44	467.982,22 518.404,811	45	467.969,256 518.409,362	13.74	45	467.969,256 518.409,362	46	467.954,284 518.415,897	16.336
46	467.954,284 518.415,897	47	467.946,443 518.419,013	8.437	47	467.946,443 518.419,013	48	467.940,881 518.420,633	5.793	48	467.940,881 518.420,633	49	467.935,654 518.421,419	5.286
49	467.935,654 518.421,419	50	467.931,799 518.421,55	3.857	50	467.931,799 518.421,55	51	467.912,585 518.419,8	19.294	51	467.912,585 518.419,8	52	467.905,823 518.419,612	6.765
52	467.905,823 518.419,612	53	467.900,814 518.420,033	5.027	53	467.900,814 518.420,033	54	467.892,064 518.421,86	8.939	54	467.892,064 518.421,86	55	467.883,315 518.423,687	8.938
55	467.883,315 518.423,687	56	467.874,144 518.425,614	9.371	56	467.874,144 518.425,614	1	467.873,458 518.421,671	4.002					

** Lungimile segmentelor sunt determinate în planul de proiecție Stereo 70 și sunt rotunjite la 1 milimetru.

*** Distanța dintre puncte este formată din segmente cumulate ce sunt mai mici decât valoarea 1 milimetru.

**DATE DESPRE IMOBILUL NR. 2571**

Oficiul de Cadastru și Publicitate Imobiliară SIBIU
Biroul de Cadastru și Publicitate Imobiliară Medias

A. Partea I. Descrierea imobilului

TEREN Extravilan

Adresa: Jud. Sibiu

Nr. Crt	Nr cadastral Nr. topografic	Suprafața* (mp)	Observații / Referințe
A1		1.100	Sector cadastral:83 Teren neimprejmuit;

B. Partea II. Proprietari și acte

Inscrieri privitoare la dreptul de proprietate și alte drepturi reale		Referințe
/		
Act Administrativ nr. 4974/2, din 05/10/2016 emis de CJSDPAT SIBIU (ACT ADMINISTRATIV HCJ NR. 287 DIN 08.05.2007 EMIS DE CJSDPAT SIBIU, ANEXA NR. 32 POZITIA 3, ACT ADMINISTRATIV NR. 1605/01.02.2013 EMIS DE CJSDPAT SIBIU);		
B1	Inscrierea provizorie, drept de PROPRIETATE, dobandit prin Lege, cota actuala 1/1, cota initiala 1/1 1) PAROHIA EVANGHELICĂ VALCHID, CIF:36712131	A1

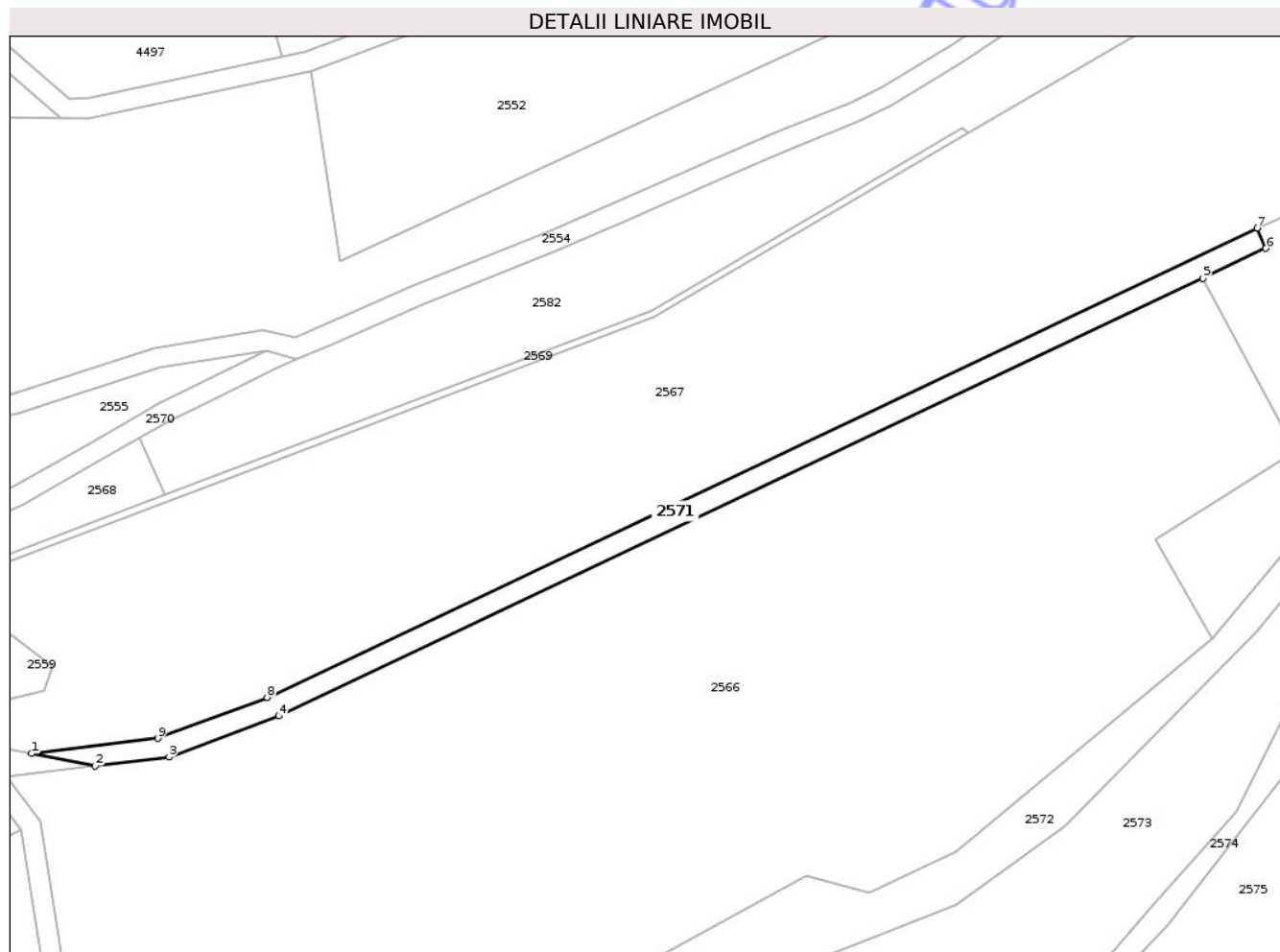
C. Partea III. SARCINI .

Inscrieri privind dezmembramintele dreptului de proprietate, drepturi reale de garanție și sarcini	Referințe
NU SUNT	

Teren

Nr cadastral	Suprafața (mp)*	Observații / Referințe
	1.100	

* Suprafața este determinată în planul de proiecție Stereo 70.



Date referitoare la teren

Crt	Categorie folosință	Intra vilan	Suprafața (mp)	Tarla	Parcelă	Nr. topo	Observații / Referințe
1	drum	NU	1.100	78	2065	-	

Lungime Segmente

1) Valorile lungimilor segmentelor sunt obținute din proiecție în plan.

Punct început	X / Y	Punct sfârșit	X / Y	Lungime segment (** (m)
1	468.161,469 518.338,335	2	468.173,978 518.335,909	12.742
2	468.173,978 518.335,909	3	468.188,48 518.337,656	14.607
3	468.188,48 518.337,656	4	468.209,971 518.345,695	22.945
4	468.209,971 518.345,695	5	468.391,603 518.431,563	200.907
5	468.391,603 518.431,563	6	468.403,895 518.437,461	13.634

Punct început	X / Y	Punct sfârșit	X / Y	Lungime segment (** (m)
6	468.403,895 518.437,461	7	468.402,227 518.441,406	4.283
7	468.402,227 518.441,406	8	468.207,734 518.349,357	215.176
8	468.207,734 518.349,357	9	468.186,242 518.341,319	22.946
9	468.186,242 518.341,319	1	468.161,469 518.338,335	24.952

** Lungimile segmentelor sunt determinate în planul de proiecție Stereo 70 și sunt rotunjite la 1 milimetru.

*** Distanța dintre puncte este formată din segmente cumulate ce sunt mai mici decât valoarea 1 milimetru.

Neutilizabil în Circuitul Civil

**DATE DESPRE IMOBILUL NR. 2572**

Oficiul de Cadastru și Publicitate Imobiliară SIBIU
Biroul de Cadastru și Publicitate Imobiliară Medias

A. Partea I. Descrierea imobilului

TEREN Extravilan

Adresa: Jud. Sibiu

Nr. Crt	Nr cadastral Nr. topografic	Suprafața* (mp)	Observații / Referințe
A1		3.600	Sector cadastral:83 Teren neimprejmuit;

B. Partea II. Proprietari și acte

Inscrieri privitoare la dreptul de proprietate și alte drepturi reale	Referințe
/	
Act Administrativ nr. 4974/2, din 05/10/2016 emis de CJSDPAT SIBIU (ACT ADMINISTRATIV HCJ NR. 287 DIN 08.05.2007 EMIS DE CJSDPAT SIBIU, ANEXA NR. 32 POZITIA 3, ACT ADMINISTRATIV NR. 1605/01.02.2013 EMIS DE CJSDPAT SIBIU);	
B1	Inscrierea provizorie, drept de PROPRIETATE, dobandit prin Lege, cota actuala 1/1, cota initiala 1/1
	1) PAROHIA EVANGHELICĂ VALCHID, CIF:36712131


C. Partea III. SARCINI .

Inscrieri privind dezmembramintele dreptului de proprietate, drepturi reale de garanție și sarcini	Referințe
NU SUNT	

Teren

Nr cadastral	Suprafața (mp)*	Observații / Referințe
	3.600	

* Suprafața este determinată în planul de proiecție Stereo 70.



Date referitoare la teren

Crt	Categorie folosință	Intravilan	Suprafața (mp)	Tarla	Parcelă	Nr. topo	Observații / Referințe
1	curți constructii	NU	3.600	78	2060/3	-	

Lungime Segmente

1) Valorile lungimilor segmentelor sunt obținute din proiecție în plan.

Punct început	X / Y	Punct sfârșit	X / Y	Lungime segment (** (m)
1	468.190,28 518.221,886	2	468.294,412 518.289,679	124.255
2	468.294,412 518.289,679	3	468.343,195 518.308,645	52.34
3	468.343,195 518.308,645	4	468.364,507 518.324,079	26.314
4	468.364,507 518.324,079	5	468.402,287 518.362,297	53.74
5	468.402,287 518.362,297	6	468.432,448 518.400,186	48.428

Punct început	X / Y	Punct sfârşit	X / Y	Lungime segment (** (m)
6	468.432,448 518.400,186	7	468.435,921 518.401,157	3.606
7	468.435,921 518.401,157	8	468.453,522 518.425,976	30.427
8	468.453,522 518.425,976	9	468.440,389 518.417,646	15.552
9	468.440,389 518.417,646	10	468.393,505 518.360,833	73.66
10	468.393,505 518.360,833	11	468.343,095 518.319,103	65.441
11	468.343,095 518.319,103	12	468.326,017 518.310,966	18.917
12	468.326,017 518.310,966	13	468.313,62 518.314,428	12.871
13	468.313,62 518.314,428	14	468.261,622 518.286,089	59.219
14	468.261,622 518.286,089	15	468.181,929 518.236,533	93.844
15	468.181,929 518.236,533	16	468.188,299 518.225,359	12.862
16	468.188,299 518.225,359	1	468.190,28 518.221,886	3.998

** Lungimile segmentelor sunt determinate în planul de proiecție Stereo 70 și sunt rotunjite la 1 milimetru.

*** Distanța dintre puncte este formată din segmente cumulate ce sunt mai mici decât valoarea 1 milimetru.

**DATE DESPRE IMOBILUL NR. 2573**

Oficiul de Cadastru și Publicitate Imobiliară SIBIU
Biroul de Cadastru și Publicitate Imobiliară Medias

A. Partea I. Descrierea imobilului

TEREN Extravilan

Adresa: Jud. Sibiu

Nr. Crt	Nr cadastral Nr. topografic	Suprafața* (mp)	Observații / Referințe
A1		10.200	Sector cadastral:83 Teren neimprejmuit;

B. Partea II. Proprietari și acte

Inscrieri privitoare la dreptul de proprietate și alte drepturi reale	Referințe
/	
Act Administrativ nr. 4974/2, din 05/10/2016 emis de CJSDPAT SIBIU (ACT ADMINISTRATIV HCJ NR. 287 DIN 08.05.2007 EMIS DE CJSDPAT SIBIU, ANEXA NR. 32 POZITIA 3, ACT ADMINISTRATIV NR. 1605/01.02.2013 EMIS DE CJSDPAT SIBIU);	
B1	Inscrierea provizorie, drept de PROPRIETATE, dobandit prin Lege, cota actuala 1/1, cota initiala 1/1
	1) PAROHIA EVANGHELICĂ VALCHID, CIF:36712131

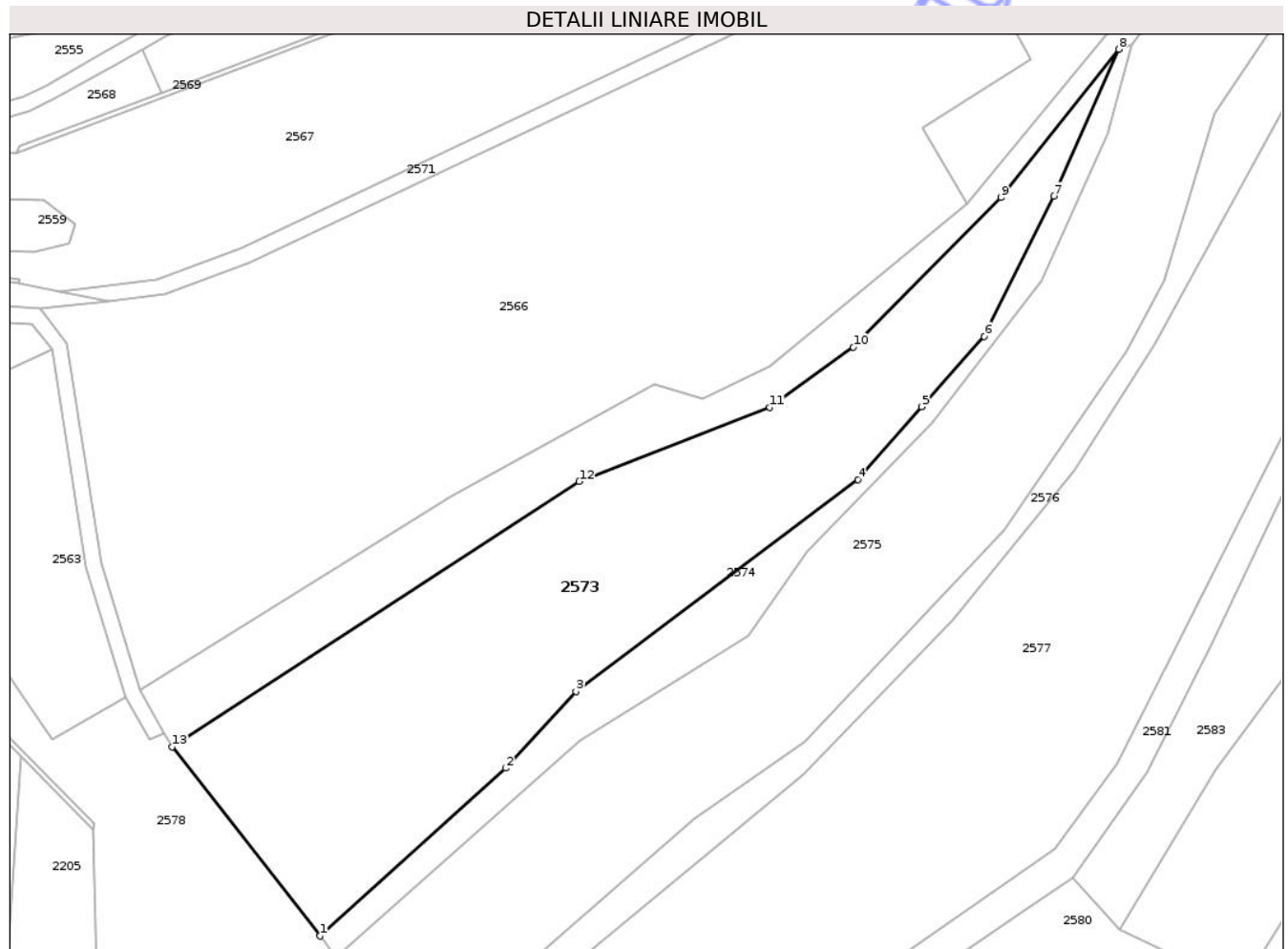
C. Partea III. SARCINI .

Inscrieri privind dezmembramintele dreptului de proprietate, drepturi reale de garanție și sarcini	Referințe
NU SUNT	

Teren

Nr cadastral	Suprafața (mp)*	Observații / Referințe
	10.200	

* Suprafața este determinată în planul de proiecție Stereo 70.



Date referitoare la teren

Crt	Categorie folosință	Intravilan	Suprafața (mp)	Tarla	Parcelă	Nr. topo	Observații / Referințe
1	arabil	NU	10.200	78	2067	-	

Lungime Segmente

1) Valorile lungimilor segmentelor sunt obținute din proiecție în plan.

Punct început	X / Y	Punct sfârșit	X / Y	Lungime segment (** (m)
1	468.228,114 518.173,531	2	468.275,636 518.216,405	64.004
2	468.275,636 518.216,405	3	468.293,53 518.236,072	26.589
3	468.293,53 518.236,072	4	468.365,679 518.290,238	90.219
4	468.365,679 518.290,238	5	468.382,08 518.308,79	24.762
5	468.382,08 518.308,79	6	468.398,021 518.326,822	24.068

Punct început	X / Y	Punct sfârșit	X / Y	Lungime segment (** (m)
6	468.398,021 518.326,822	7	468.415,825 518.362,618	39.979
7	468.415,825 518.362,618	8	468.432,448 518.400,186	41.081
8	468.432,448 518.400,186	9	468.402,287 518.362,297	48.428
9	468.402,287 518.362,297	10	468.364,507 518.324,079	53.74
10	468.364,507 518.324,079	11	468.343,195 518.308,645	26.314
11	468.343,195 518.308,645	12	468.294,412 518.289,679	52.34
12	468.294,412 518.289,679	13	468.190,28 518.221,886	124.255
13	468.190,28 518.221,886	1	468.228,114 518.173,531	61.397

** Lungimile segmentelor sunt determinate în planul de proiecție Stereo 70 și sunt rotunjite la 1 milimetru.

*** Distanța dintre puncte este formată din segmente cumulate ce sunt mai mici decât valoarea 1 milimetru.

**DATE DESPRE IMOBILUL NR. 2574**

Oficiul de Cadastru și Publicitate Imobiliară SIBIU
Biroul de Cadastru și Publicitate Imobiliară Medias

A. Partea I. Descrierea imobilului

TEREN Extravilan

Adresa: Jud. Sibiu

Nr. Crt	Nr cadastral Nr. topografic	Suprafața* (mp)	Observații / Referințe
A1		2.300	Sector cadastral:83 Teren neimprejmuit;

B. Partea II. Proprietari și acte

Inscrieri privitoare la dreptul de proprietate și alte drepturi reale	Referințe
/	
Act Administrativ nr. 4974/2, din 05/10/2016 emis de CJSDPAT SIBIU (ACT ADMINISTRATIV HCJ NR. 287 DIN 08.05.2007 EMIS DE CJSDPAT SIBIU, ANEXA NR. 32 POZITIA 3, ACT ADMINISTRATIV NR. 1605/01.02.2013 EMIS DE CJSDPAT SIBIU);	
B1	Inscrierea provizorie, drept de PROPRIETATE, dobandit prin Lege, cota actuala 1/1, cota initiala 1/1
	1) PAROHIA EVANGHELICĂ VALCHID, CIF:36712131

C. Partea III. SARCINI .

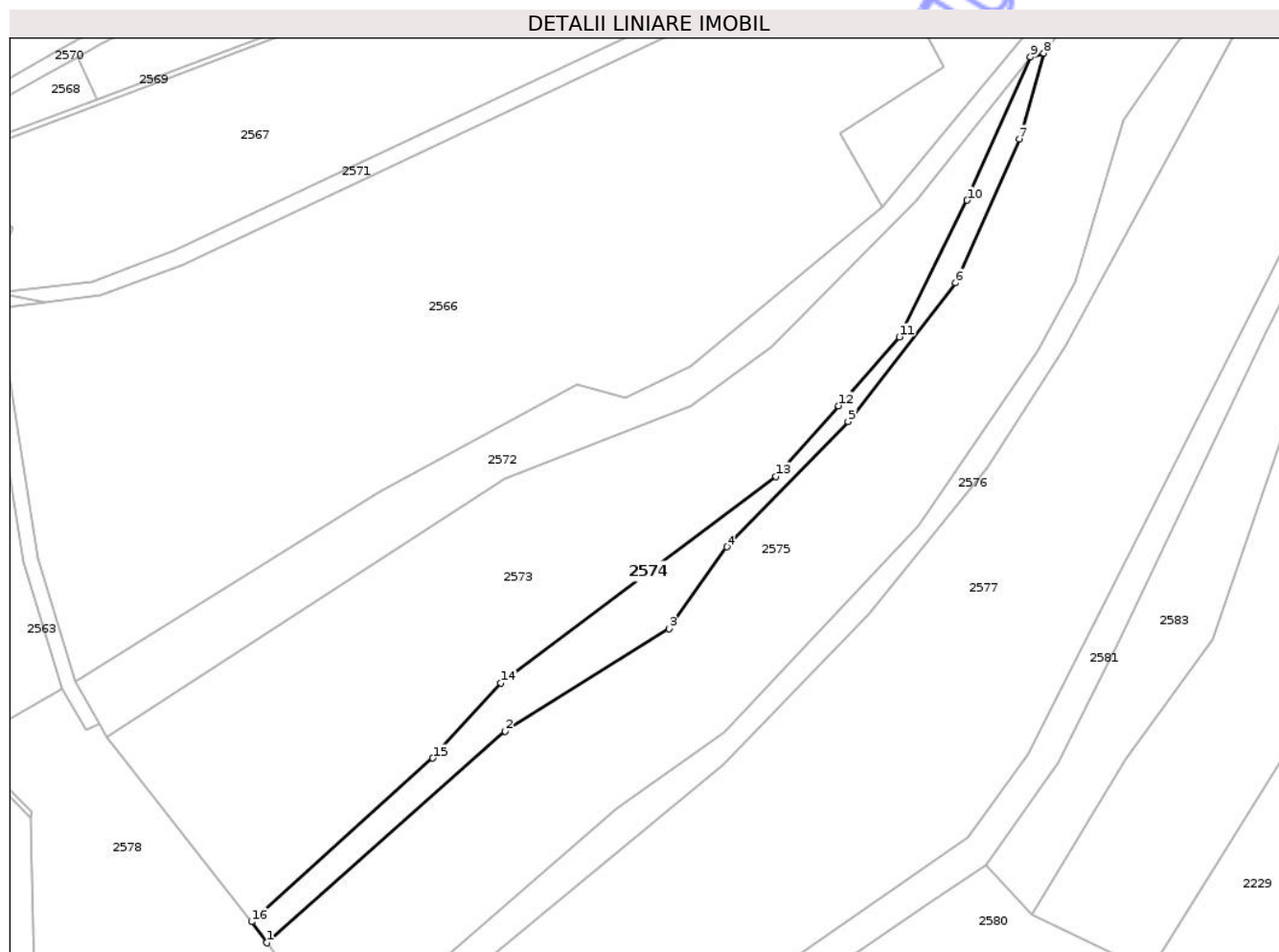
Inscrieri privind dezmembramentele dreptului de proprietate, drepturi reale de garanție și sarcini	Referințe
NU SUNT	

Anexa Nr. 1 La Partea I

Teren

Nr cadastral	Suprafața (mp)*	Observații / Referințe
	2.300	

* Suprafața este determinată în planul de proiecție Stereo 70.



Date referitoare la teren

Crt	Categorie folosință	Intravilan	Suprafața (mp)	Tarla	Parcelă	Nr. topo	Observații / Referințe
1	curți constructii	NU	2.300	78	2068	-	

Lungime Segmente

1) Valorile lungimilor segmentelor sunt obținute din proiecție în plan.

Punct început	X / Y	Punct sfârșit	X / Y	Lungime segment (** (m)
1	468.232,095 518.168,003	2	468.294,649 518.223,442	83.585
2	468.294,649 518.223,442	3	468.337,558 518.250,324	50.634
3	468.337,558 518.250,324	4	468.352,76 518.271,765	26.283
4	468.352,76 518.271,765	5	468.384,568 518.304,62	45.73
5	468.384,568 518.304,62	6	468.412,796 518.340,928	45.99

Punct început	X / Y	Punct sfârșit	X / Y	Lungime segment (** (m)
6	468.412,796 518.340,928	7	468.429,501 518.378,65	41.255
7	468.429,501 518.378,65	8	468.435,921 518.401,157	23.405
8	468.435,921 518.401,157	9	468.432,448 518.400,186	3.606
9	468.432,448 518.400,186	10	468.415,825 518.362,618	41.081
10	468.415,825 518.362,618	11	468.398,021 518.326,822	39.979
11	468.398,021 518.326,822	12	468.382,08 518.308,79	24.068
12	468.382,08 518.308,79	13	468.365,679 518.290,238	24.762
13	468.365,679 518.290,238	14	468.293,53 518.236,072	90.219
14	468.293,53 518.236,072	15	468.275,636 518.216,405	26.589
15	468.275,636 518.216,405	16	468.228,114 518.173,531	64.004
16	468.228,114 518.173,531	1	468.232,095 518.168,003	6.812

** Lungimile segmentelor sunt determinate în planul de proiecție Stereo 70 și sunt rotunjite la 1 milimetru.

*** Distanța dintre puncte este formată din segmente cumulate ce sunt mai mici decât valoarea 1 milimetru.

**DATE DESPRE IMOBILUL NR. 2575**

Oficiul de Cadastru și Publicitate Imobiliară SIBIU
Biroul de Cadastru și Publicitate Imobiliară Medias

A. Partea I. Descrierea imobilului

TEREN Extravilan

Adresa: Jud. Sibiu

Nr. Crt	Nr cadastral Nr. topografic	Suprafața* (mp)	Observații / Referințe
A1		13.300	Sector cadastral:83 Teren neimprejmuit;

B. Partea II. Proprietari și acte

Inscrieri privitoare la dreptul de proprietate și alte drepturi reale	Referințe
/	
Act Administrativ nr. 4974/2, din 05/10/2016 emis de CJSDPAT SIBIU (ACT ADMINISTRATIV HCJ NR. 287 DIN 08.05.2007 EMIS DE CJSDPAT SIBIU, ANEXA NR. 32 POZITIA 3, ACT ADMINISTRATIV NR. 1605/01.02.2013 EMIS DE CJSDPAT SIBIU);	
B1	Inscrierea provizorie, drept de PROPRIETATE, dobandit prin Lege, cota actuala 1/1, cota initiala 1/1
	1) PAROHIA EVANGHELICĂ VALCHID, CIF:36712131

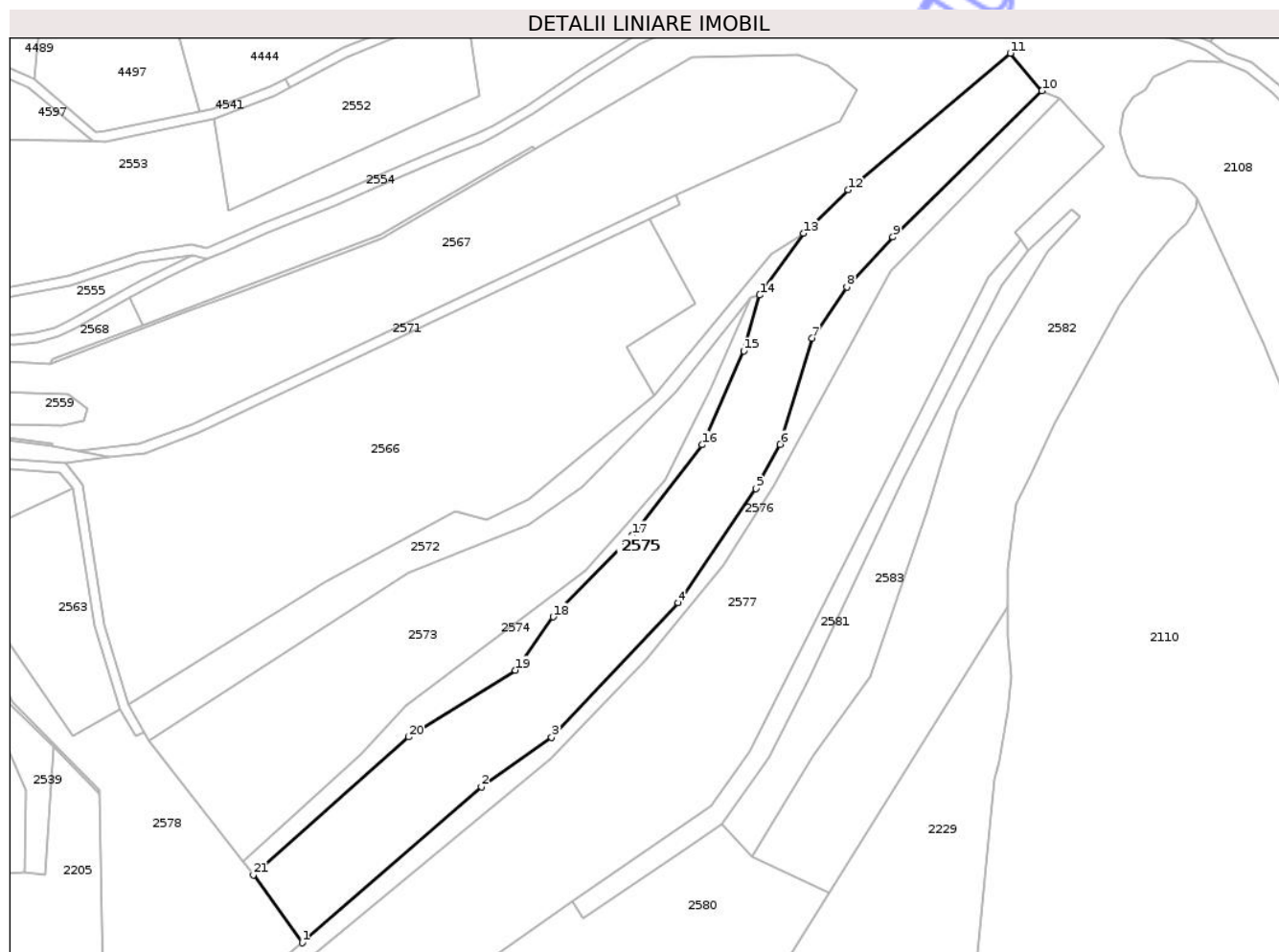
C. Partea III. SARCINI .

Inscrieri privind dezmembramintele dreptului de proprietate, drepturi reale de garanție și sarcini	Referințe
NU SUNT	

Teren

Nr cadastral	Suprafața (mp)*	Observații / Referințe
	13.300	

* Suprafața este determinată în planul de proiecție Stereo 70.



Date referitoare la teren

Crt	Categorie folosință	Intra vilan	Suprafața (mp)	Tarla	Parcelă	Nr. topo	Observații / Referințe
1	arabil	NU	13.300	78	2069	-	

Lungime Segmente

1) Valorile lungimilor segmentelor sunt obținute din proiecție în plan.

Punct început	X / Y	Punct sfârșit	X / Y	Lungime segment (** (m)
1	468.251,752 518.140,706	2	468.323,859 518.203,394	95.547
3	468.352,197 518.223,241	4	468.403,034 518.277,405	74.284
5	468.434,392 518.323,287	6	468.444,178 518.341,078	20.305
7	468.456,95 518.383,763	8	468.470,972 518.404,352	24.91
9	468.489,409 518.424,539	10	468.549,506 518.483,251	84.016

Punct început	X / Y	Punct sfârșit	X / Y	Lungime segment (** (m)
2	468.323,859 518.203,394	3	468.352,197 518.223,241	34.597
4	468.403,034 518.277,405	5	468.434,392 518.323,287	55.574
6	468.444,178 518.341,078	7	468.456,95 518.383,763	44.555
8	468.470,972 518.404,352	9	468.489,409 518.424,539	27.339
10	468.549,506 518.483,251	11	468.536,749 518.498,392	19.799

Punct început	X / Y	Punct sfârșit	X / Y	Lungime segment (** (m)
11	468.536,749 518.498,392	12	468.471,454 518.443,471	85.321
13	468.453,522 518.425,976	14	468.435,921 518.401,157	30.427
15	468.429,501 518.378,65	16	468.412,796 518.340,928	41.255
17	468.384,568 518.304,62	18	468.352,76 518.271,765	45.73
19	468.337,558 518.250,324	20	468.294,649 518.223,442	50.634
21	468.232,095 518.168,003	1	468.251,752 518.140,706	33.638

Punct început	X / Y	Punct sfârșit	X / Y	Lungime segment (** (m)
12	468.471,454 518.443,471	13	468.453,522 518.425,976	25.053
14	468.435,921 518.401,157	15	468.429,501 518.378,65	23.405
16	468.412,796 518.340,928	17	468.384,568 518.304,62	45.99
18	468.352,76 518.271,765	19	468.337,558 518.250,324	26.283
20	468.294,649 518.223,442	21	468.232,095 518.168,003	83.585

** Lungimile segmentelor sunt determinate în planul de proiecție Stereo 70 și sunt rotunjite la 1 milimetru.

*** Distanța dintre puncte este formată din segmente cumulate ce sunt mai mici decât valoarea 1 milimetru.

Neutilizabil în Civil
Civil

**DATE DESPRE IMOBILUL NR. 2576**

Oficiul de Cadastru și Publicitate Imobiliară SIBIU
Biroul de Cadastru și Publicitate Imobiliară Medias

A. Partea I. Descrierea imobilului

TEREN Extravilan

Adresa: Jud. Sibiu

Nr. Crt	Nr cadastral Nr. topografic	Suprafața* (mp)	Observații / Referințe
A1		3.700	Sector cadastral:83 Teren neimprejmuit;

B. Partea II. Proprietari și acte

Inscrieri privitoare la dreptul de proprietate și alte drepturi reale	Referințe
/	
Act Administrativ nr. 4974/2, din 05/10/2016 emis de CJSDPAT SIBIU (ACT ADMINISTRATIV HCJ NR. 287 DIN 08.05.2007 EMIS DE CJSDPAT SIBIU, ANEXA NR. 32 POZITIA 3, ACT ADMINISTRATIV NR. 1605/01.02.2013 EMIS DE CJSDPAT SIBIU);	
B1	Inscrierea provizorie, drept de PROPRIETATE, dobandit prin Lege, cota actuala 1/1, cota initiala 1/1
	1) PAROHIA EVANGHELICĂ VALCHID, CIF:36712131

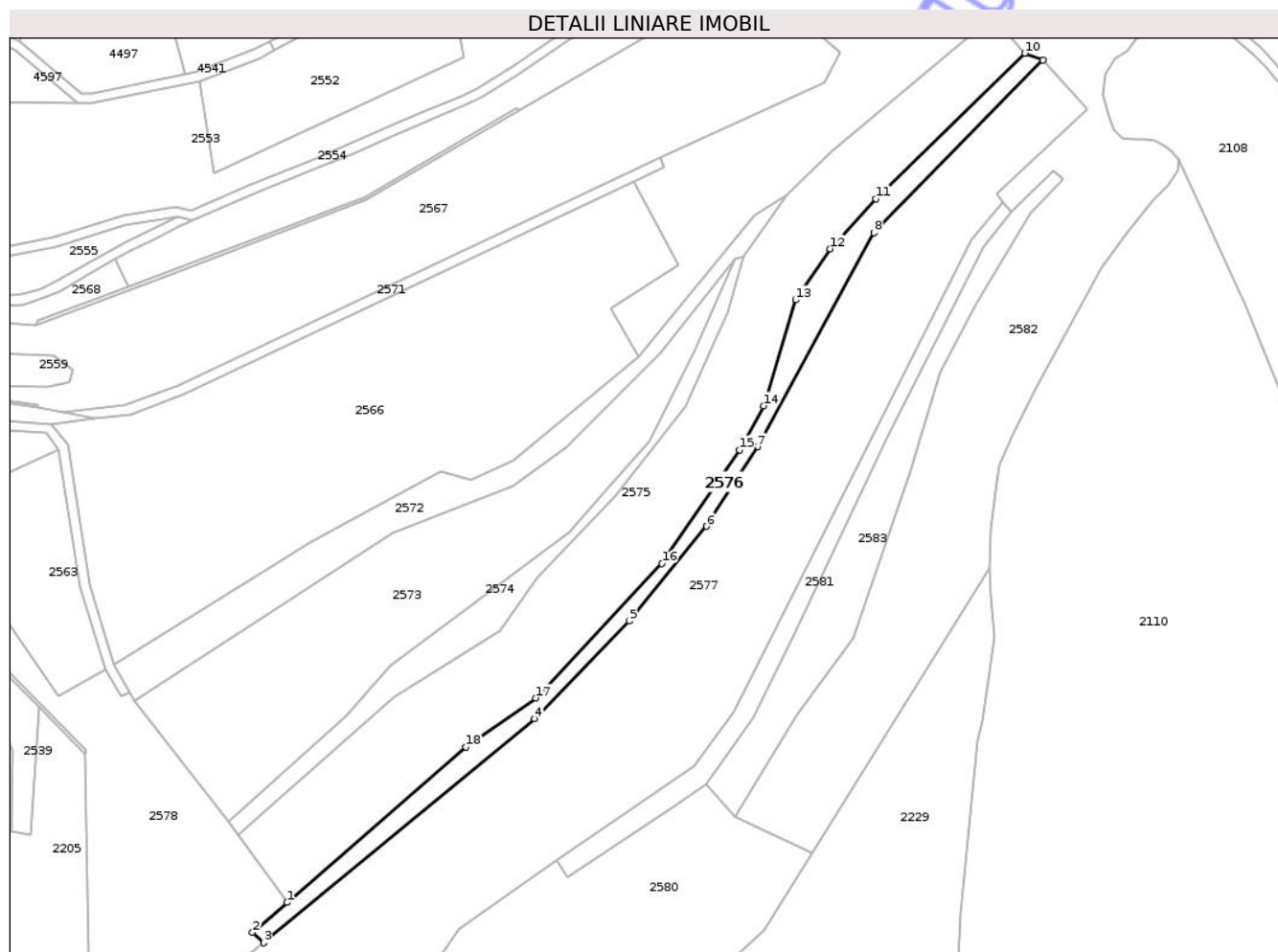
C. Partea III. SARCINI .

Inscrieri privind dezmembramintele dreptului de proprietate, drepturi reale de garanție și sarcini	Referințe
NU SUNT	

Teren

Nr cadastral	Suprafața (mp)*	Observații / Referințe
	3.700	

* Suprafața este determinată în planul de proiecție Stereo 70.



Date referitoare la teren

Crt	Categorie folosință	Intravilan	Suprafața (mp)	Tarla	Parcelă	Nr. topo	Observații / Referințe
1	curți constructii	NU	3.700	78	2060/2	-	

Lungime Segmente

1) Valorile lungimilor segmentelor sunt obținute din proiecție în plan.

Punct început	X / Y	Punct sfârșit	X / Y	Lungime segment (** (m)
1	468.251,752 518.140,706	2	468.237,842 518.128,631	18.42
2	468.237,842 518.128,631	3	468.242,255 518.124,45	6.079
3	468.242,255 518.124,45	4	468.351,721 518.214,772	141.919
4	468.351,721 518.214,772	5	468.389,986 518.254,259	54.986
5	468.389,986 518.254,259	6	468.420,979 518.292,412	49.155

Punct început	X / Y	Punct sfârșit	X / Y	Lungime segment (** (m)
6	468.420,979 518.292,412	7	468.441,659 518.324,588	38.249
7	468.441,659 518.324,588	8	468.488,606 518.410,838	98.199
8	468.488,606 518.410,838	9	468.556,747 518.480,492	97.442
9	468.556,747 518.480,492	10	468.549,506 518.483,251	7.749
10	468.549,506 518.483,251	11	468.489,409 518.424,539	84.016
11	468.489,409 518.424,539	12	468.470,972 518.404,352	27.339
12	468.470,972 518.404,352	13	468.456,95 518.383,763	24.91
13	468.456,95 518.383,763	14	468.444,178 518.341,078	44.555
14	468.444,178 518.341,078	15	468.434,392 518.323,287	20.305
15	468.434,392 518.323,287	16	468.403,034 518.277,405	55.574
16	468.403,034 518.277,405	17	468.352,197 518.223,241	74.284
17	468.352,197 518.223,241	18	468.323,859 518.203,394	34.597
18	468.323,859 518.203,394	1	468.251,752 518.140,706	95.547

** Lungimile segmentelor sunt determinate în planul de proiecție Stereo 70 și sunt rotunjite la 1 milimetru.

*** Distanța dintre puncte este formată din segmente cumulate ce sunt mai mici decât valoarea 1 milimetru.

**DATE DESPRE IMOBILUL NR. 2577**

Oficiul de Cadastru și Publicitate Imobiliară SIBIU
Biroul de Cadastru și Publicitate Imobiliară Medias

A. Partea I. Descrierea imobilului

TEREN Extravilan

Adresa: Jud. Sibiu

Nr. Crt	Nr cadastral Nr. topografic	Suprafața* (mp)	Observații / Referințe
A1		22.200	Sector cadastral:83 Teren neimprejmuit;

B. Partea II. Proprietari și acte

Inscrieri privitoare la dreptul de proprietate și alte drepturi reale	Referințe
/	
Act Administrativ nr. 4974/2, din 05/10/2016 emis de CJSDPAT SIBIU (ACT ADMINISTRATIV HCJ NR. 287 DIN 08.05.2007 EMIS DE CJSDPAT SIBIU, ANEXA NR. 32 POZITIA 3, ACT ADMINISTRATIV NR. 1605/01.02.2013 EMIS DE CJSDPAT SIBIU);	
B1	Inscrierea provizorie, drept de PROPRIETATE, dobandit prin Lege, cota actuala 1/1, cota initiala 1/1
	1) PAROHIA EVANGHELICĂ VALCHID, CIF:36712131

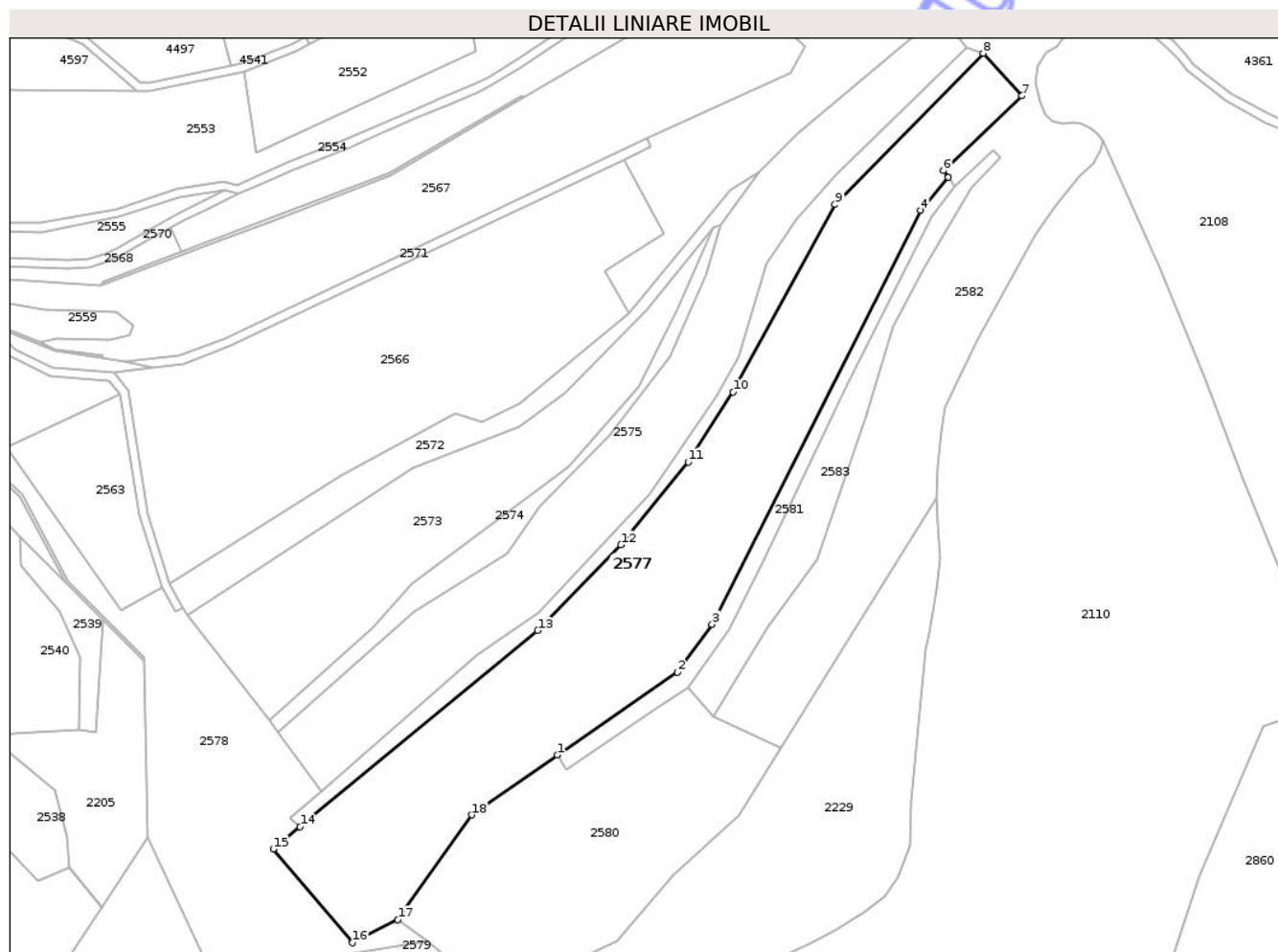
C. Partea III. SARCINI .

Inscrieri privind dezmembramintele dreptului de proprietate, drepturi reale de garanție și sarcini	Referințe
NU SUNT	

Teren

Nr cadastral	Suprafața (mp)*	Observații / Referințe
	22.200	

* Suprafața este determinată în planul de proiecție Stereo 70.



Date referitoare la teren

Crt	Categorie folosință	Intra vilan	Suprafața (mp)	Tarla	Parcelă	Nr. topo	Observații / Referințe
1	arabil	NU	22.200	78	2073	-	

Lungime Segmente

1) Valorile lungimilor segmentelor sunt obținute din proiecție în plan.

Punct început	X / Y	Punct sfârșit	X / Y	Lungime segment (** (m)
1	468.360,65 518.157,494	2	468.416,048 518.195,636	67.259
2	468.416,048 518.195,636	3	468.431,959 518.217,617	27.135
3	468.431,959 518.217,617	4	468.528,053 518.408,184	213.424
4	468.528,053 518.408,184	5	468.540,807 518.423,363	19.826
5	468.540,807 518.423,363	6	468.538,451 518.426,438	3.874

Punct început	X / Y	Punct sfârșit	X / Y	Lungime segment (** (m)
6	468.538,451 518.426,438	7	468.574,751 518.460,88	50.039
7	468.574,751 518.460,88	8	468.556,747 518.480,492	26.623
8	468.556,747 518.480,492	9	468.488,606 518.410,838	97.442
9	468.488,606 518.410,838	10	468.441,659 518.324,588	98.199
10	468.441,659 518.324,588	11	468.420,979 518.292,412	38.249
11	468.420,979 518.292,412	12	468.389,986 518.254,259	49.155
12	468.389,986 518.254,259	13	468.351,721 518.214,772	54.986
13	468.351,721 518.214,772	14	468.242,255 518.124,45	141.919
14	468.242,255 518.124,45	15	468.229,842 518.114,207	16.094
15	468.229,842 518.114,207	16	468.266,207 518.071,078	56.414
16	468.266,207 518.071,078	17	468.287,223 518.081,705	23.55
17	468.287,223 518.081,705	18	468.321,303 518.129,916	59.04
18	468.321,303 518.129,916	1	468.360,65 518.157,494	48.049

** Lungimile segmentelor sunt determinate în planul de proiecție Stereo 70 și sunt rotunjite la 1 milimetru.

*** Distanța dintre puncte este formată din segmente cumulate ce sunt mai mici decât valoarea 1 milimetru.

**DATE DESPRE IMOBILUL NR. 2578**

Oficiul de Cadastru și Publicitate Imobiliară SIBIU
Biroul de Cadastru și Publicitate Imobiliară Medias

A. Partea I. Descrierea imobilului

TEREN Extravilan

Adresa: Jud. Sibiu

Nr. Crt	Nr cadastral Nr. topografic	Suprafața* (mp)	Observații / Referințe
A1		Din acte: 38.549 Masurata: 13.185	Sector cadastral:83 Teren neimprejmuit;

B. Partea II. Proprietari și acte

Inscrieri privitoare la dreptul de proprietate și alte drepturi reale	Referințe
/	
Act Administrativ nr. 4974/2, din 05/10/2016 emis de CJSDPAT SIBIU (ACT ADMINISTRATIV HCJ NR. 287 DIN 08.05.2007 EMIS DE CJSDPAT SIBIU, ANEXA NR. 32 POZITIA 3, ACT ADMINISTRATIV NR. 1605/01.02.2013 EMIS DE CJSDPAT SIBIU);	
B1	Inscrierea provizorie, drept de PROPRIETATE, dobandit prin Lege, cota actuala 1/1, cota initiala 1/1 1) PAROHIA EVANGHELICĂ VALCHID, CIF:36712131

C. Partea III. SARCINI .

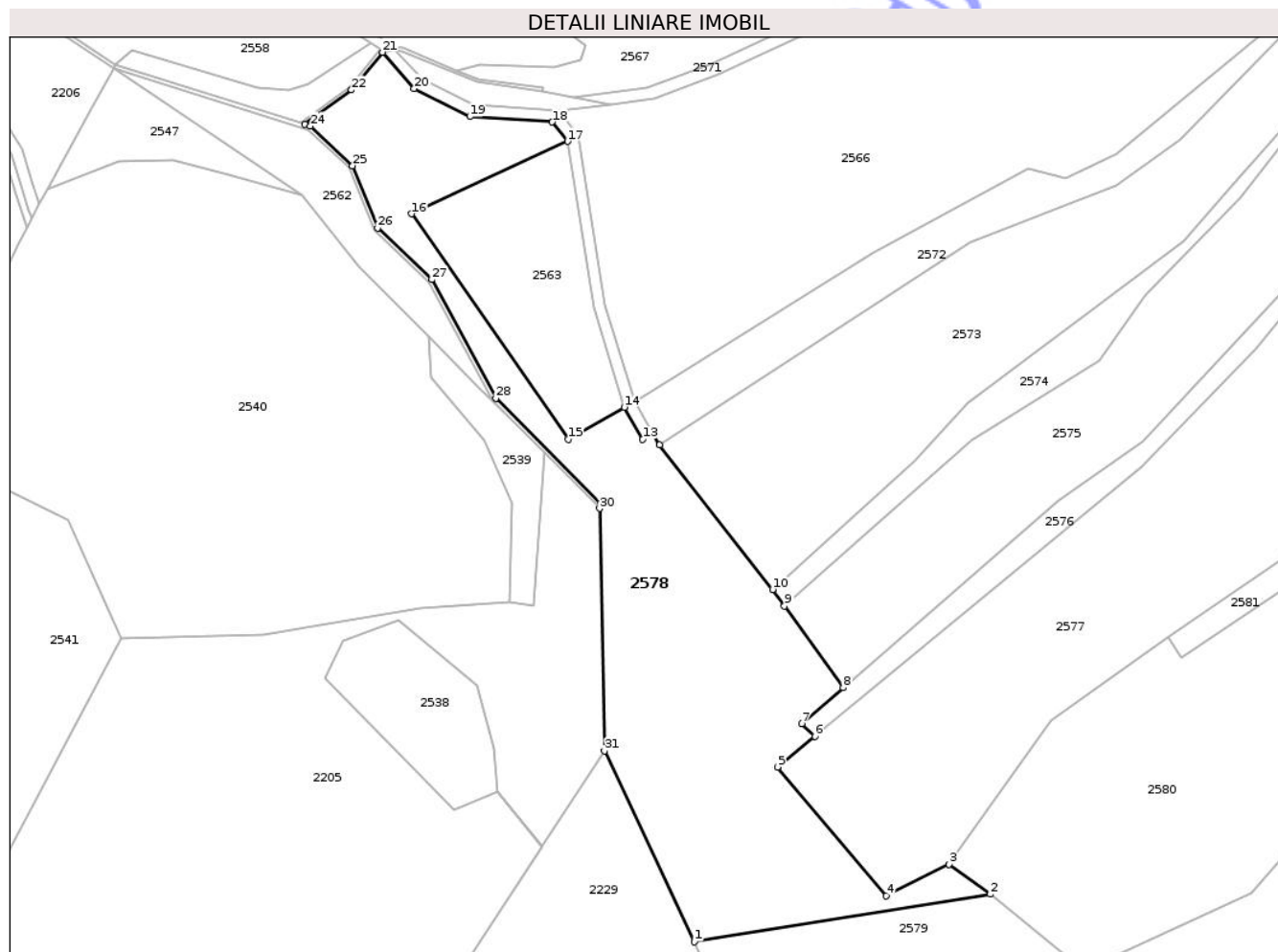
Inscrieri privind dezmembramintele dreptului de proprietate, drepturi reale de garanție și sarcini	Referințe
NU SUNT	

Anexa Nr. 1 La Partea I

Teren

Nr cadastral	Suprafața (mp)*	Observații / Referințe
	Din acte: 38.549 Masurata: 13.185	

* Suprafața este determinată în planul de proiecție Stereo 70.



Date referitoare la teren

Crt	Categorie folosință	Intra vilan	Suprafața (mp)	Tarla	Parcelă	Nr. topo	Observații / Referințe
1	faneata	NU	13.185	78	2061/1/1	-	RESTUL DE SUPRAFATA SE REGASESTE LA ID: 2582

Lungime Segmente

1) Valorile lungimilor segmentelor sunt obținute din proiecție în plan.

Punct început	X / Y	Punct sfârșit	X / Y	Lungime segment (** (m))
1	468.201,937 518.055,721	2	468.301,07 518.071,626	100.401
3	468.287,223 518.081,705	4	468.266,207 518.071,078	23.55
5	468.229,842 518.114,207	6	468.242,255 518.124,45	16.094
7	468.237,842 518.128,631	8	468.251,752 518.140,706	18.42

Punct început	X / Y	Punct sfârșit	X / Y	Lungime segment (** (m))
2	468.301,07 518.071,626	3	468.287,223 518.081,705	17.127
4	468.266,207 518.071,078	5	468.229,842 518.114,207	56.414
6	468.242,255 518.124,45	7	468.237,842 518.128,631	6.079
8	468.251,752 518.140,706	9	468.232,095 518.168,003	33.638

Punct început	X / Y	Punct sfârșit	X / Y	Lungime segment (** (m)
9	468.232,095 518.168,003	10	468.228,114 518.173,531	6.812
11	468.190,28 518.221,886	12	468.188,299 518.225,359	3.998
13	468.184,635 518.223,767	14	468.178,455 518.234,551	12.429
15	468.159,698 518.223,853	16	468.107,263 518.299,203	91.799
17	468.159,497 518.323,473	18	468.154,416 518.329,91	8.201
19	468.126,804 518.331,763	20	468.108,159 518.341,125	20.863
21	468.097,536 518.353,255	22	468.087,185 518.340,639	16.319
23	468.071,565 518.329,18	24	468.073,425 518.328,599	1.949
25	468.087,559 518.315,315	26	468.095,882 518.294,524	22.395
27	468.114,05 518.277,225	28	468.135,464 518.237,468	45.157
29	468.170,426 518.202,291	30	468.170,173 518.200,702	1.609
31	468.171,865 518.119,55	1	468.201,937 518.055,721	70.558

Punct început	X / Y	Punct sfârșit	X / Y	Lungime segment (** (m)
10	468.228,114 518.173,531	11	468.190,28 518.221,886	61.397
12	468.188,299 518.225,359	13	468.184,635 518.223,767	3.995
14	468.178,455 518.234,551	15	468.159,698 518.223,853	21.593
16	468.107,263 518.299,203	17	468.159,497 518.323,473	57.597
18	468.154,416 518.329,91	19	468.126,804 518.331,763	27.674
20	468.108,159 518.341,125	21	468.097,536 518.353,255	16.124
22	468.087,185 518.340,639	23	468.071,565 518.329,18	19.372
24	468.073,425 518.328,599	25	468.087,559 518.315,315	19.397
26	468.095,882 518.294,524	27	468.114,05 518.277,225	25.086
28	468.135,464 518.237,468	29	468.170,426 518.202,291	49.596
30	468.170,173 518.200,702	31	468.171,865 518.119,55	81.17

** Lungimile segmentelor sunt determinate în planul de proiecție Stereo 70 și sunt rotunjite la 1 milimetru.

*** Distanța dintre puncte este formată din segmente cumulate ce sunt mai mici decât valoarea 1 milimetru.

**DATE DESPRE IMOBILUL NR. 2579**

Oficiul de Cadastru și Publicitate Imobiliară SIBIU
Biroul de Cadastru și Publicitate Imobiliară Medias

A. Partea I. Descrierea imobilului

TEREN Extravilan

Adresa: Jud. Sibiu

Nr. Crt	Nr cadastral Nr. topografic	Suprafața* (mp)	Observații / Referințe
A1		3.600	Sector cadastral:83 Teren neimprejmuit;

B. Partea II. Proprietari și acte

Inscrieri privitoare la dreptul de proprietate și alte drepturi reale	Referințe
/	
Act Administrativ nr. 4974/2, din 05/10/2016 emis de CJSDPAT SIBIU (ACT ADMINISTRATIV HCJ NR. 287 DIN 08.05.2007 EMIS DE CJSDPAT SIBIU, ANEXA NR. 32 POZITIA 3, ACT ADMINISTRATIV NR. 1605/01.02.2013 EMIS DE CJSDPAT SIBIU);	
B1	Inscrierea provizorie, drept de PROPRIETATE, dobandit prin Lege, cota actuala 1/1, cota initiala 1/1
	1) PAROHIA EVANGHELICĂ VALCHID, CIF:36712131

C. Partea III. SARCINI .

Inscrieri privind dezmembramintele dreptului de proprietate, drepturi reale de garanție și sarcini	Referințe
NU SUNT	

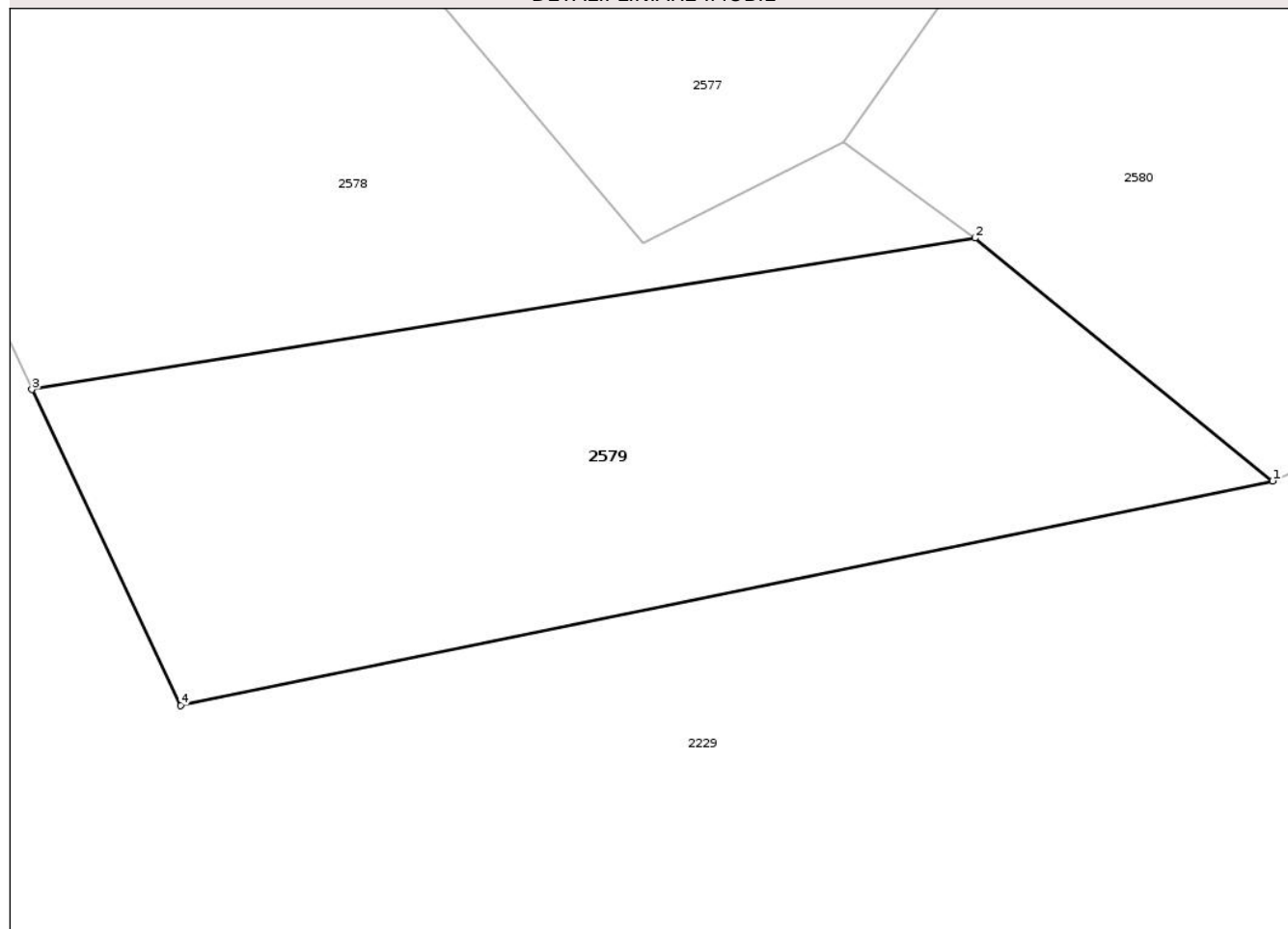
Anexa Nr. 1 La Partea I

Teren

Nr cadastral	Suprafața (mp)*	Observații / Referințe
	3.600	

* Suprafața este determinată în planul de proiecție Stereo 70.

DETALII LINIARE IMOBIL



Date referitoare la teren

Crt	Categorie folosință	Intra vilan	Suprafața (mp)	Tarla	Parcelă	Nr. topo	Observații / Referințe
1	arabil	NU	3.600	78	2061	-	

Lungime Segmente

1) Valorile lungimilor segmentelor sunt obținute din proiecție în plan.

Punct început	X / Y	Punct sfârșit	X / Y	Lungime segment (** (m)
1	468.332,345 518.046,115	2	468.301,07 518.071,626	40.36
2	468.301,07 518.071,626	3	468.201,937 518.055,721	100.401
3	468.201,937 518.055,721	4	468.217,559 518.022,563	36.654
4	468.217,559 518.022,563	1	468.332,345 518.046,115	117.177

** Lungimile segmentelor sunt determinate în planul de proiecție Stereo 70 și sunt rotunjite la 1 milimetru.

*** Distanţa dintre puncte este formată din segmente cumulate ce sunt mai mici decât valoarea 1 milimetru.

Neutilizabil în Circuitul
Civil

**DATE DESPRE IMOBILUL NR. 2580**

Oficiul de Cadastru și Publicitate Imobiliară SIBIU
Biroul de Cadastru și Publicitate Imobiliară Medias

A. Partea I. Descrierea imobilului

TEREN Extravilan

Adresa: Jud. Sibiu

Nr. Crt	Nr cadastral Nr. topografic	Suprafața* (mp)	Observații / Referințe
A1		12.000	Sector cadastral:83 Teren neimprejmuit;

B. Partea II. Proprietari și acte

Inscrieri privitoare la dreptul de proprietate și alte drepturi reale	Referințe
/	
Act Administrativ nr. 4974/2, din 05/10/2016 emis de CJSDPAT SIBIU (ACT ADMINISTRATIV HCJ NR. 287 DIN 08.05.2007 EMIS DE CJSDPAT SIBIU, ANEXA NR. 32 POZITIA 3, ACT ADMINISTRATIV NR. 1605/01.02.2013 EMIS DE CJSDPAT SIBIU);	
B1	Inscrierea provizorie, drept de PROPRIETATE, dobandit prin Lege, cota actuala 1/1, cota initiala 1/1
	1) PAROHIA EVANGHELICĂ VALCHID, CIF:36712131

C. Partea III. SARCINI .

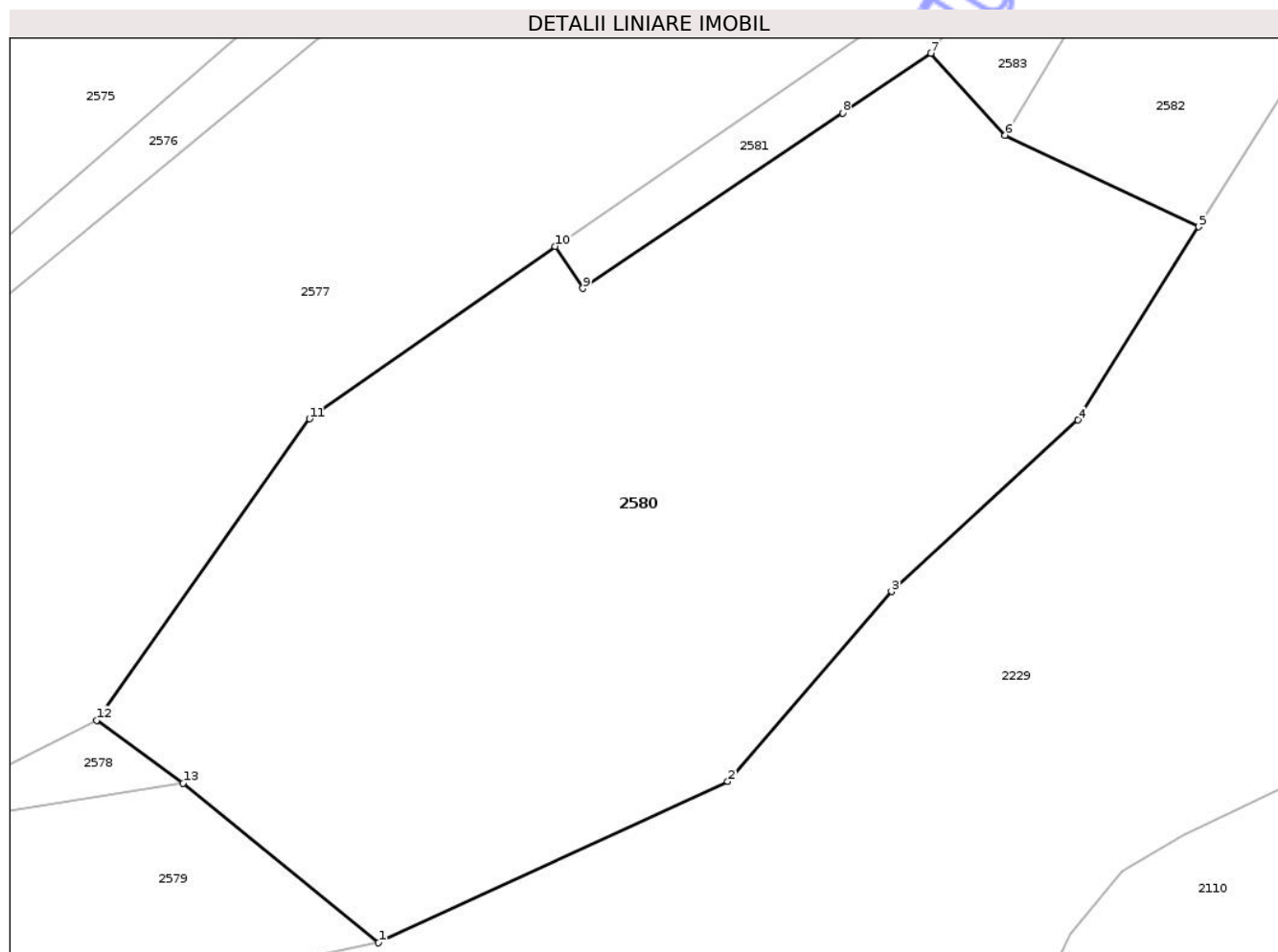
Inscrieri privind dezmembramintele dreptului de proprietate, drepturi reale de garanție și sarcini	Referințe
NU SUNT	

Anexa Nr. 1 La Partea I

Teren

Nr cadastral	Suprafața (mp)*	Observații / Referințe
	12.000	

* Suprafața este determinată în planul de proiecție Stereo 70.



Date referitoare la teren

Crt	Categorie folosință	Intra vilan	Suprafața (mp)	Tarla	Parcelă	Nr. topo	Observații / Referințe
1	arabil	NU	12.000	78	2062	-	

Lungime Segmente

1) Valorile lungimilor segmentelor sunt obținute din proiecție în plan.

Punct început	X / Y	Punct sfârșit	X / Y	Lungime segment (** (m)
1	468.332,345 518.046,115	2	468.388,272 518.071,9	61.585
2	468.388,272 518.071,9	3	468.414,457 518.102,295	40.119
3	468.414,457 518.102,295	4	468.444,351 518.129,715	40.565
4	468.444,351 518.129,715	5	468.463,655 518.160,629	36.446
5	468.463,655 518.160,629	6	468.432,657 518.175,25	34.273

Punct început	X / Y	Punct sfârşit	X / Y	Lungime segment (** (m)
6	468.432,657 518.175,25	7	468.420,743 518.188,387	17.735
7	468.420,743 518.188,387	8	468.406,642 518.178,831	17.034
8	468.406,642 518.178,831	9	468.365,072 518.150,766	50.157
9	468.365,072 518.150,766	10	468.360,65 518.157,494	8.051
10	468.360,65 518.157,494	11	468.321,303 518.129,916	48.049
11	468.321,303 518.129,916	12	468.287,223 518.081,705	59.04
12	468.287,223 518.081,705	13	468.301,07 518.071,626	17.127
13	468.301,07 518.071,626	1	468.332,345 518.046,115	40.36

** Lungimile segmentelor sunt determinate în planul de proiecție Stereo 70 și sunt rotunjite la 1 milimetru.

*** Distanța dintre puncte este formată din segmente cumulate ce sunt mai mici decât valoarea 1 milimetru.

**DATE DESPRE IMOBILUL NR. 2581**

Oficiul de Cadastru și Publicitate Imobiliară SIBIU
Biroul de Cadastru și Publicitate Imobiliară Medias

A. Partea I. Descrierea imobilului

TEREN Extravilan

Adresa: Jud. Sibiu

Nr. Crt	Nr cadastral Nr. topografic	Suprafața* (mp)	Observații / Referințe
A1		2.300	Sector cadastral:83 Teren neimprejmuit;

B. Partea II. Proprietari și acte

Inscrieri privitoare la dreptul de proprietate și alte drepturi reale	Referințe
/	
Act Administrativ nr. 4974/2, din 05/10/2016 emis de CJSDPAT SIBIU (ACT ADMINISTRATIV HCJ NR. 287 DIN 08.05.2007 EMIS DE CJSDPAT SIBIU, ANEXA NR. 32 POZITIA 3, ACT ADMINISTRATIV NR. 1605/01.02.2013 EMIS DE CJSDPAT SIBIU);	
B1	Inscrierea provizorie, drept de PROPRIETATE, dobandit prin Lege, cota actuala 1/1, cota initiala 1/1
	1) PAROHIA EVANGHELICĂ VALCHID, CIF:36712131

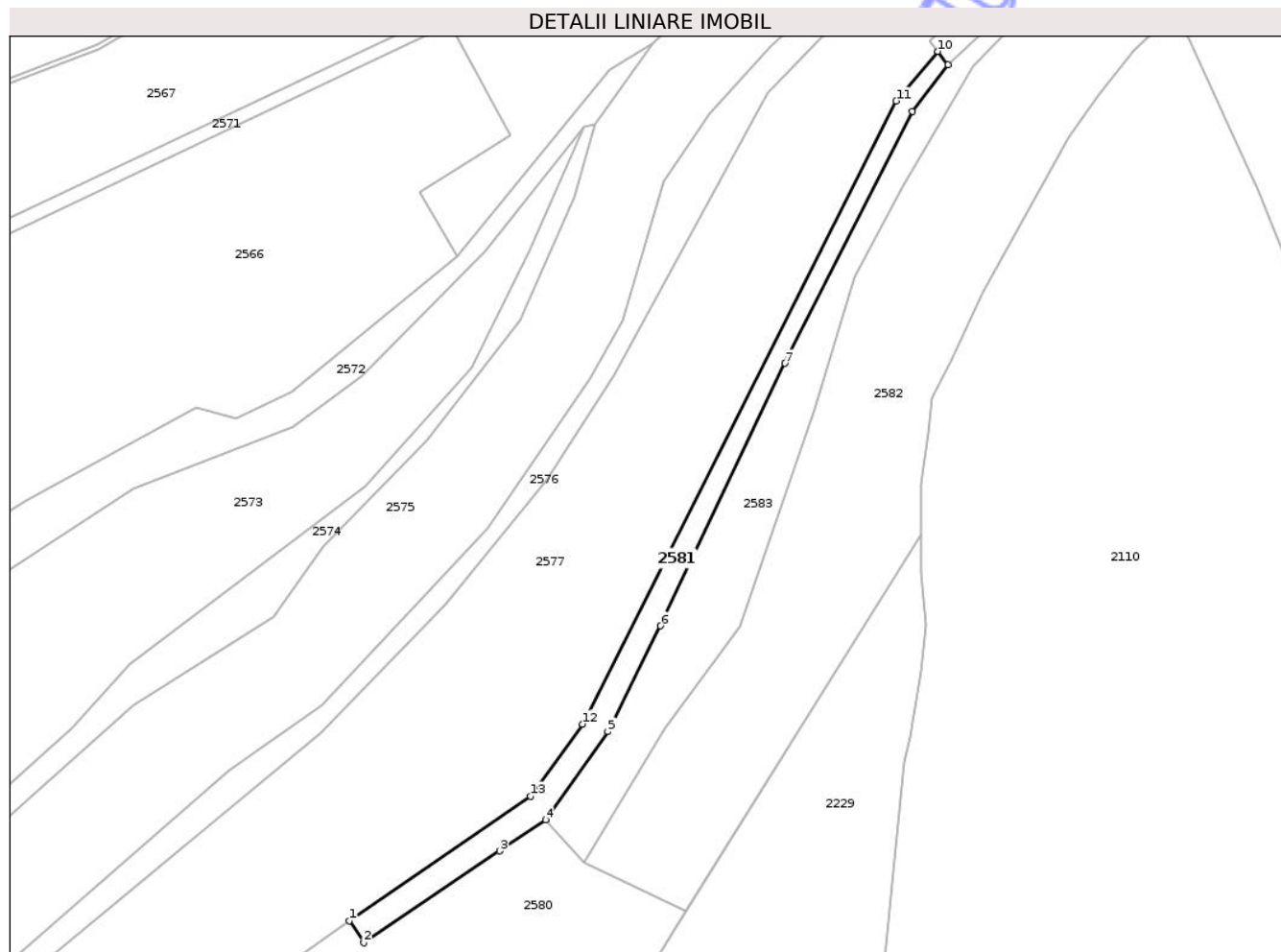
C. Partea III. SARCINI .

Inscrieri privind dezmembramintele dreptului de proprietate, drepturi reale de garanție și sarcini	Referințe
NU SUNT	

Teren

Nr cadastral	Suprafața (mp)*	Observații / Referințe
	2.300	

* Suprafața este determinată în planul de proiecție Stereo 70.



Date referitoare la teren

Crt	Categorie folosință	Intra vilan	Suprafața (mp)	Tarla	Parcelă	Nr. topo	Observații / Referințe
1	curți constructii	NU	2.300	78	2072	-	

Lungime Segmente

1) Valorile lungimilor segmentelor sunt obținute din proiecție în plan.

Punct început	X / Y	Punct sfârșit	X / Y	Lungime segment (** (m)
1	468.360,65 518.157,494	2	468.365,072 518.150,766	8.051
2	468.365,072 518.150,766	3	468.406,642 518.178,831	50.157
3	468.406,642 518.178,831	4	468.420,743 518.188,387	17.034
4	468.420,743 518.188,387	5	468.439,762 518.215,329	32.979
5	468.439,762 518.215,329	6	468.455,917 518.247,68	36.16

Punct început	X / Y	Punct sfârșit	X / Y	Lungime segment (** (m)
6	468.455,917 518.247,68	7	468.494,009 518.327,976	88.873
7	468.494,009 518.327,976	8	468.533,091 518.405,008	86.379
8	468.533,091 518.405,008	9	468.543,907 518.419,317	17.937
9	468.543,907 518.419,317	10	468.540,807 518.423,363	5.097
10	468.540,807 518.423,363	11	468.528,053 518.408,184	19.826
11	468.528,053 518.408,184	12	468.431,959 518.217,617	213.424
12	468.431,959 518.217,617	13	468.416,048 518.195,636	27.135
13	468.416,048 518.195,636	1	468.360,65 518.157,494	67.259

** Lungimile segmentelor sunt determinate în planul de proiecție Stereo 70 și sunt rotunjite la 1 milimetru.

*** Distanța dintre puncte este formată din segmente cumulate ce sunt mai mici decât valoarea 1 milimetru.

**DATE DESPRE IMOBILUL NR. 2582**

Oficiul de Cadastru și Publicitate Imobiliară SIBIU
Biroul de Cadastru și Publicitate Imobiliară Medias

A. Partea I. Descrierea imobilului

TEREN Extravilan

Adresa: Jud. Sibiu

Nr. Crt	Nr cadastral Nr. topografic	Suprafața* (mp)	Observații / Referințe
A1		Din acte: 38.549 Masurata: 25.364	Sector cadastral:83 Teren neimprejmuit;

B. Partea II. Proprietari și acte

Inscrieri privitoare la dreptul de proprietate și alte drepturi reale	Referințe
/	
Act Administrativ nr. 4974/2, din 05/10/2016 emis de CJSDPAT SIBIU (ACT ADMINISTRATIV HCJ NR. 287 DIN 08.05.2007 EMIS DE CJSDPAT SIBIU, ANEXA NR. 32 POZITIA 3, ACT ADMINISTRATIV NR. 1605/01.02.2013 EMIS DE CJSDPAT SIBIU);	
B1	Inscrierea provizorie, drept de PROPRIETATE, dobandit prin Lege, cota actuala 1/1, cota initiala 1/1 1) PAROHIA EVANGHELICĂ VALCHID, CIF:36712131
	A1

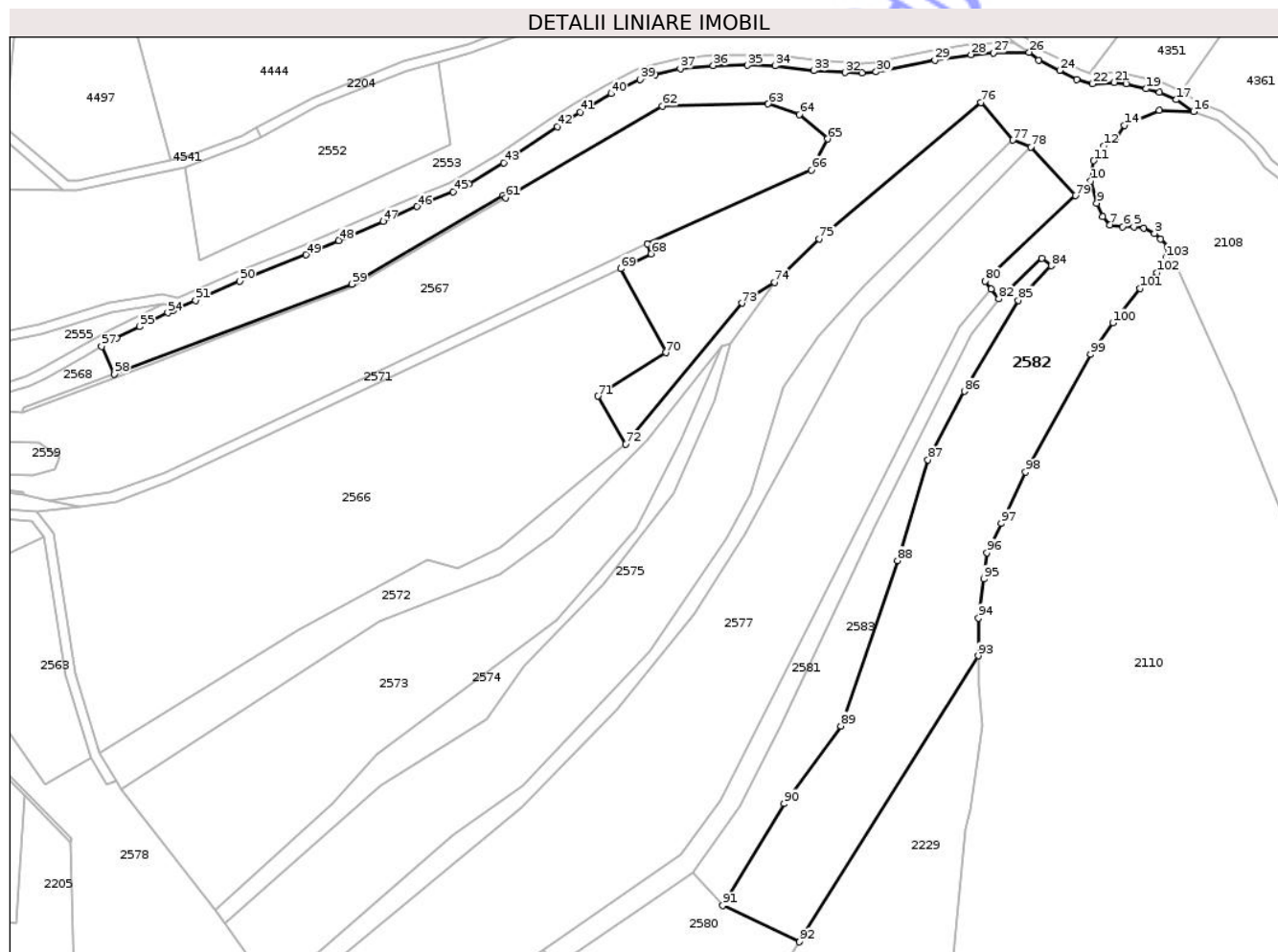
C. Partea III. SARCINI .

Inscrieri privind dezmembramintele dreptului de proprietate, drepturi reale de garanție și sarcini	Referințe
NU SUNT	

Teren

Nr cadastral	Suprafața (mp)*	Observații / Referințe
	Din acte: 38.549 Masurata: 25.364	

* Suprafața este determinată în planul de proiecție Stereo 70.



Date referitoare la teren

Crt	Categorie folosință	Intravilan	Suprafața (mp)	Tarla	Parcelă	Nr. topo	Observații / Referințe
1	faneata	NU	25.364	78	2061/1/1	-	RESTUL DE SUPRAFATA SE REGASESTE LA ID: 2578

Lungime Segmente

1) Valorile lungimilor segmentelor sunt obținute din proiecție în plan.

Punct început	X / Y	Punct sfârșit	X / Y	Lungime segment
1	468.611,88 518.440,01	2	468.609,063 518.443,425	4.427
4	468.602,266 518.447,79	5	468.598,216 518.448,353	4.089
7	468.588,672 518.449,163	8	468.585,624 518.452,355	4.414
10	468.580,932 518.466,745	11	468.582,065 518.474,993	8.325
13	468.590,963 518.483,887	14	468.594,521 518.489,222	6.413
2	468.609,063 518.443,425	3	468.606,597 518.445,608	3.293
5	468.598,216 518.448,353	6	468.593,709 518.448,282	4.508
8	468.585,624 518.452,355	9	468.583,359 518.457,852	5.945
11	468.582,065 518.474,993	12	468.586,109 518.480,976	7.222
14	468.594,521 518.489,222	15	468.608,434 518.495,205	15.145
3	468.606,597 518.445,608	4	468.602,266 518.447,79	4.85
6	468.593,709 518.448,282	7	468.588,672 518.449,163	5.113
9	468.583,359 518.457,852	10	468.580,932 518.466,745	9.218
12	468.586,109 518.480,976	13	468.590,963 518.483,887	5.66
15	468.608,434 518.495,205	16	468.622,347 518.494,721	13.921

Punct început	X / Y	Punct sfârșit	X / Y	Lungime segment	Punct început	X / Y	Punct sfârșit	X / Y	Lungime segment	Punct început	X / Y	Punct sfârșit	X / Y	Lungime segment
16	468.622,347 518.494,721	17	468.615,312 518.499,491	8.5	17	468.615,312 518.499,491	18	468.608,557 518.502,385	7.349	18	468.608,557 518.502,385	19	468.603,171 518.503,853	5.582
19	468.603,171 518.503,853	20	468.595,187 518.505,901	8.242	20	468.595,187 518.505,901	21	468.590,336 518.506,507	4.889	21	468.590,336 518.506,507	22	468.581,553 518.505,849	8.808
22	468.581,553 518.505,849	23	468.575,269 518.507,654	6.538	23	468.575,269 518.507,654	24	468.568,333 518.511,237	7.807	24	468.568,333 518.511,237	25	468.560,017 518.515,466	9.33
25	468.560,017 518.515,466	26	468.556,094 518.518,58	5.009	26	468.556,094 518.518,58	27	468.541,695 518.518,356	14.401	27	468.541,695 518.518,356	28	468.532,641 518.517,596	9.086
28	468.532,641 518.517,596	29	468.518,129 518.515,485	14.665	29	468.518,129 518.515,485	30	468.494,432 518.510,7	24.175	30	468.494,432 518.510,7	31	468.488,796 518.510,175	5.66
31	468.488,796 518.510,175	32	468.481,915 518.510,399	6.885	32	468.481,915 518.510,399	33	468.469,397 518.511,255	12.547	33	468.469,397 518.511,255	34	468.453,823 518.513,168	15.691
34	468.453,823 518.513,168	35	468.442,65 518.513,374	11.175	35	468.442,65 518.513,374	36	468.428,86 518.513,237	13.791	36	468.428,86 518.513,237	37	468.415,636 518.512,031	13.279
37	468.415,636 518.512,031	38	468.405,501 518.509,503	10.446	38	468.405,501 518.509,503	39	468.399,508 518.507,665	6.269	39	468.399,508 518.507,665	40	468.387,754 518.501,936	13.076
40	468.387,754 518.501,936	41	468.375,286 518.494,511	14.511	41	468.375,286 518.494,511	42	468.366,105 518.488,692	10.87	42	468.366,105 518.488,692	43	468.344,48 518.474,117	26.078
43	468.344,48 518.474,117	44	468.330,452 518.465,596	16.413	44	468.330,452 518.465,596	45	468.324,036 518.462,419	7.159	45	468.324,036 518.462,419	46	468.309,632 518.456,498	15.573
46	468.309,632 518.456,498	47	468.295,871 518.450,591	14.975	47	468.295,871 518.450,591	48	468.278,101 518.442,851	19.382	48	468.278,101 518.442,851	49	468.264,845 518.437,078	14.459
49	468.264,845 518.437,078	50	468.238,106 518.426,409	28.789	50	468.238,106 518.426,409	51	468.220,46 518.418,641	19.28	51	468.220,46 518.418,641	52	468.213,607 518.415,658	7.474
52	468.213,607 518.415,658	53	468.211,441 518.414,715	2.362	53	468.211,441 518.414,715	54	468.209,208 518.413,732	2.44	54	468.209,208 518.413,732	55	468.197,931 518.408,206	12.558
55	468.197,931 518.408,206	56	468.188,558 518.403,614	10.437	56	468.188,558 518.403,614	57	468.182,566 518.400,186	6.903	57	468.182,566 518.400,186	58	468.187,655 518.389,153	12.15
58	468.187,655 518.389,153	59	468.283,34 518.425,32	102.292	59	468.283,34 518.425,32	60	468.344,353 518.461,054	70.707	60	468.344,353 518.461,054	61	468.345,382 518.460,048	1.439
61	468.345,382 518.460,048	62	468.408,307 518.496,902	72.923	62	468.408,307 518.496,902	63	468.451,017 518.497,826	42.72	63	468.451,017 518.497,826	64	468.463,528 518.493,466	13.249
64	468.463,528 518.493,466	65	468.474,857 518.483,69	14.964	65	468.474,857 518.483,69	66	468.468,391 518.471,184	14.079	66	468.468,391 518.471,184	67	468.402,227 518.441,406	72.556
67	468.402,227 518.441,406	68	468.403,895 518.437,461	4.283	68	468.403,895 518.437,461	69	468.391,603 518.431,563	13.634	69	468.391,603 518.431,563	70	468.409,796 518.397,673	38.464
70	468.409,796 518.397,673	71	468.382,344 518.380,233	32.523	71	468.382,344 518.380,233	72	468.393,505 518.360,833	22.381	72	468.393,505 518.360,833	73	468.440,389 518.417,646	73.66
73	468.440,389 518.417,646	74	468.453,522 518.425,976	15.552	74	468.453,522 518.425,976	75	468.471,454 518.443,471	25.053	75	468.471,454 518.443,471	76	468.536,749 518.498,392	85.321
76	468.536,749 518.498,392	77	468.549,506 518.483,251	19.799	77	468.549,506 518.483,251	78	468.556,747 518.480,492	7.749	78	468.556,747 518.480,492	79	468.574,751 518.460,88	26.623
79	468.574,751 518.460,88	80	468.538,451 518.426,438	50.039	80	468.538,451 518.426,438	81	468.540,807 518.423,363	3.874	81	468.540,807 518.423,363	82	468.543,907 518.419,317	5.097
82	468.543,907 518.419,317	83	468.561,277 518.435,638	23.835	83	468.561,277 518.435,638	84	468.564,959 518.432,654	4.739	84	468.564,959 518.432,654	85	468.551,715 518.418,784	19.178
85	468.551,715 518.418,784	86	468.529,958 518.382,144	42.613	86	468.529,958 518.382,144	87	468.515,368 518.354,582	31.185	87	468.515,368 518.354,582	88	468.503,059 518.314,012	42.396
88	468.503,059 518.314,012	89	468.480,293 518.247,461	70.337	89	468.480,293 518.247,461	90	468.457,414 518.216,212	38.729	90	468.457,414 518.216,212	91	468.432,657 518.175,25	47.862
91	468.432,657 518.175,25	92	468.463,655 518.160,629	34.273	92	468.463,655 518.160,629	93	468.535,555 518.275,77	135.746	93	468.535,555 518.275,77	94	468.535,711 518.290,95	15.181
94	468.535,711 518.290,95	95	468.537,746 518.306,6	15.782	95	468.537,746 518.306,6	96	468.539,154 518.317,242	10.735	96	468.539,154 518.317,242	97	468.544,791 518.328,978	13.02
97	468.544,791 518.328,978	98	468.554,656 518.349,637	22.894	98	468.554,656 518.349,637	99	468.580,774 518.397,067	54.146	99	468.580,774 518.397,067	100	468.589,759 518.409,685	15.49
100	468.589,759 518.409,685	101	468.600,843 518.423,49	17.704	101	468.600,843 518.423,49	102	468.607,527 518.429,966	9.307	102	468.607,527 518.429,966	103	468.611,159 518.435,864	6.927
103	468.611,159 518.435,864	1	468.611,88 518.440,01	4.208										

** Lungimile segmentelor sunt determinate în planul de proiecție Stereo 70 și sunt rotunjite la 1 milimetru.

*** Distanța dintre puncte este formată din segmente cumulate ce sunt mai mici decât valoarea 1 milimetru.

**DATE DESPRE IMOBILUL NR. 2583**

Oficiul de Cadastru și Publicitate Imobiliară SIBIU
Biroul de Cadastru și Publicitate Imobiliară Medias

A. Partea I. Descrierea imobilului

TEREN Extravilan

Adresa: Jud. Sibiu

Nr. Crt	Nr cadastral Nr. topografic	Suprafața* (mp)	Observații / Referințe
A1		3.800	Sector cadastral:83 Teren neimprejmuit;

B. Partea II. Proprietari și acte

Inscrieri privitoare la dreptul de proprietate și alte drepturi reale	Referințe
/	
Act Administrativ nr. 4974/2, din 05/10/2016 emis de CJSDPAT SIBIU (ACT ADMINISTRATIV HCJ NR. 287 DIN 08.05.2007 EMIS DE CJSDPAT SIBIU, ANEXA NR. 32 POZITIA 3, ACT ADMINISTRATIV NR. 1605/01.02.2013 EMIS DE CJSDPAT SIBIU);	
B1	Inscrierea provizorie, drept de PROPRIETATE, dobandit prin Lege, cota actuala 1/1, cota initiala 1/1
	1) PAROHIA EVANGHELICĂ VALCHID, CIF:36712131

C. Partea III. SARCINI .

Inscrieri privind dezmembramintele dreptului de proprietate, drepturi reale de garanție și sarcini	Referințe
NU SUNT	

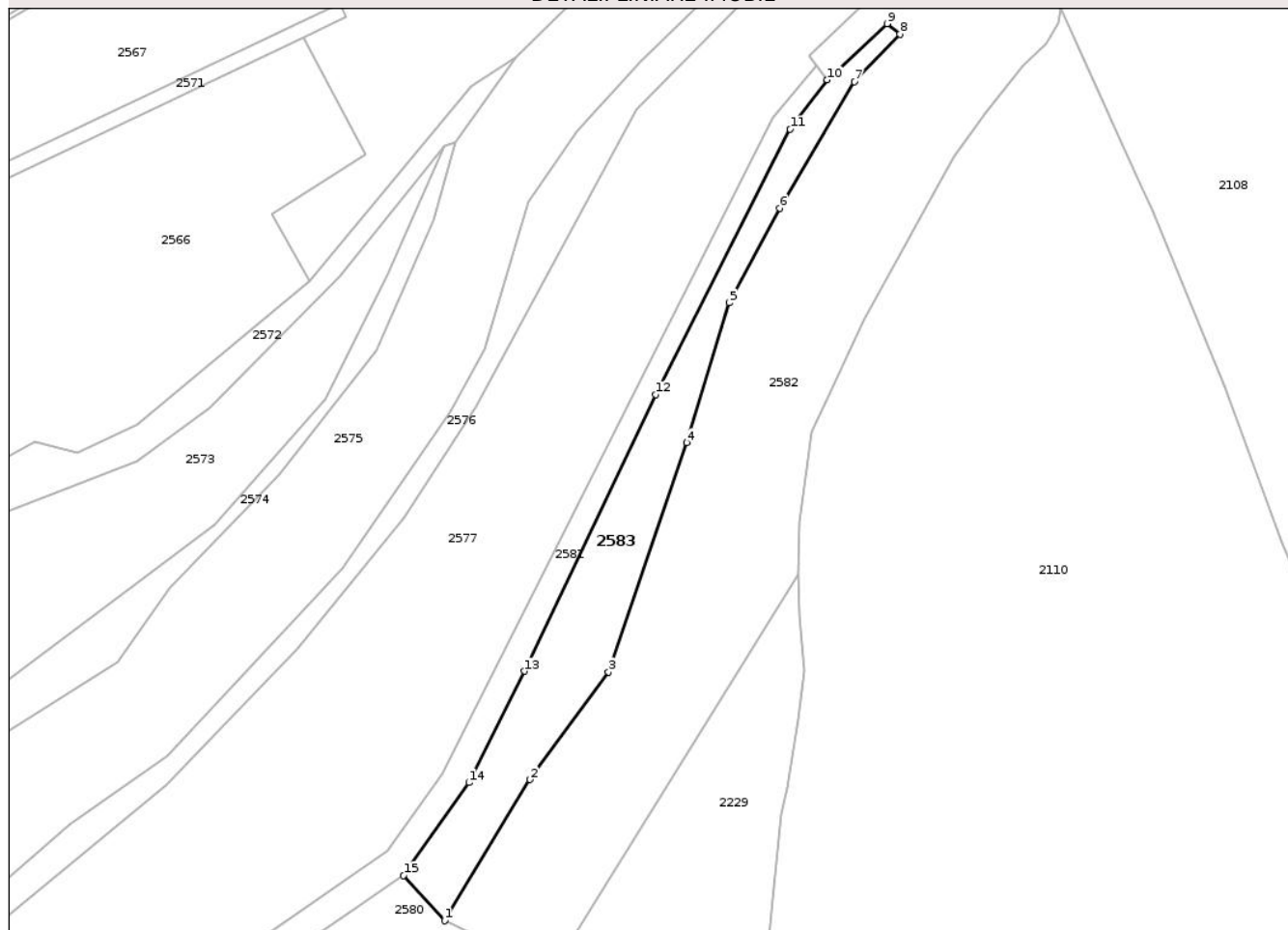
Anexa Nr. 1 La Partea I

Teren

Nr cadastral	Suprafața (mp)*	Observații / Referințe
	3.800	

* Suprafața este determinată în planul de proiecție Stereo 70.

DETALII LINIARE IMOBIL



Date referitoare la teren

Crt	Categorie folosință	Intra vilan	Suprafața (mp)	Tarla	Parcelă	Nr. topo	Observații / Referințe
1	arabil	NU	3.800	78	2074	-	

Lungime Segmente

1) Valorile lungimilor segmentelor sunt obținute din proiecție în plan.

Punct început	X / Y	Punct sfârșit	X / Y	Lungime segment (** (m)
1	468.432,657 518.175,25	2	468.457,414 518.216,212	47.862
2	468.457,414 518.216,212	3	468.480,293 518.247,461	38.729
3	468.480,293 518.247,461	4	468.503,059 518.314,012	70.337
4	468.503,059 518.314,012	5	468.515,368 518.354,582	42.396
5	468.515,368 518.354,582	6	468.529,958 518.382,144	31.185

Punct început	X / Y	Punct sfârșit	X / Y	Lungime segment (** (m)
6	468.529,958 518.382,144	7	468.551,715 518.418,784	42.613
7	468.551,715 518.418,784	8	468.564,959 518.432,654	19.178
8	468.564,959 518.432,654	9	468.561,277 518.435,638	4.739
9	468.561,277 518.435,638	10	468.543,907 518.419,317	23.835
10	468.543,907 518.419,317	11	468.533,091 518.405,008	17.937
11	468.533,091 518.405,008	12	468.494,009 518.327,976	86.379
12	468.494,009 518.327,976	13	468.455,917 518.247,68	88.873
13	468.455,917 518.247,68	14	468.439,762 518.215,329	36.16
14	468.439,762 518.215,329	15	468.420,743 518.188,387	32.979
15	468.420,743 518.188,387	1	468.432,657 518.175,25	17.735

** Lungimile segmentelor sunt determinate în planul de proiecție Stereo 70 și sunt rotunjite la 1 milimetru.

*** Distanța dintre puncte este formată din segmente cumulate ce sunt mai mici decât valoarea 1 milimetru.

**DATE DESPRE IMOBILUL NR. 2584**

Oficiul de Cadastru și Publicitate Imobiliară SIBIU
Biroul de Cadastru și Publicitate Imobiliară Medias

A. Partea I. Descrierea imobilului

TEREN Extravilan

Adresa: Jud. Sibiu

Nr. Crt	Nr cadastral Nr. topografic	Suprafața* (mp)	Observații / Referințe
A1		700	Sector cadastral:83 Teren neimprejmuit;

B. Partea II. Proprietari și acte

Inscrieri privitoare la dreptul de proprietate și alte drepturi reale		Referințe
/		
Act Administrativ nr. 4974/2, din 05/10/2016 emis de CJSDPAT SIBIU (ACT ADMINISTRATIV HCJ NR. 287 DIN 08.05.2007 EMIS DE CJSDPAT SIBIU, ANEXA NR. 32 POZITIA 3, ACT ADMINISTRATIV NR. 1605/01.02.2013 EMIS DE CJSDPAT SIBIU);		
B1	Inscrierea provizorie, drept de PROPRIETATE, dobandit prin Lege, cota actuala 1/1, cota initiala 1/1 1) PAROHIA EVANGHELICĂ VALCHID, CIF:36712131	A1

C. Partea III. SARCINI .

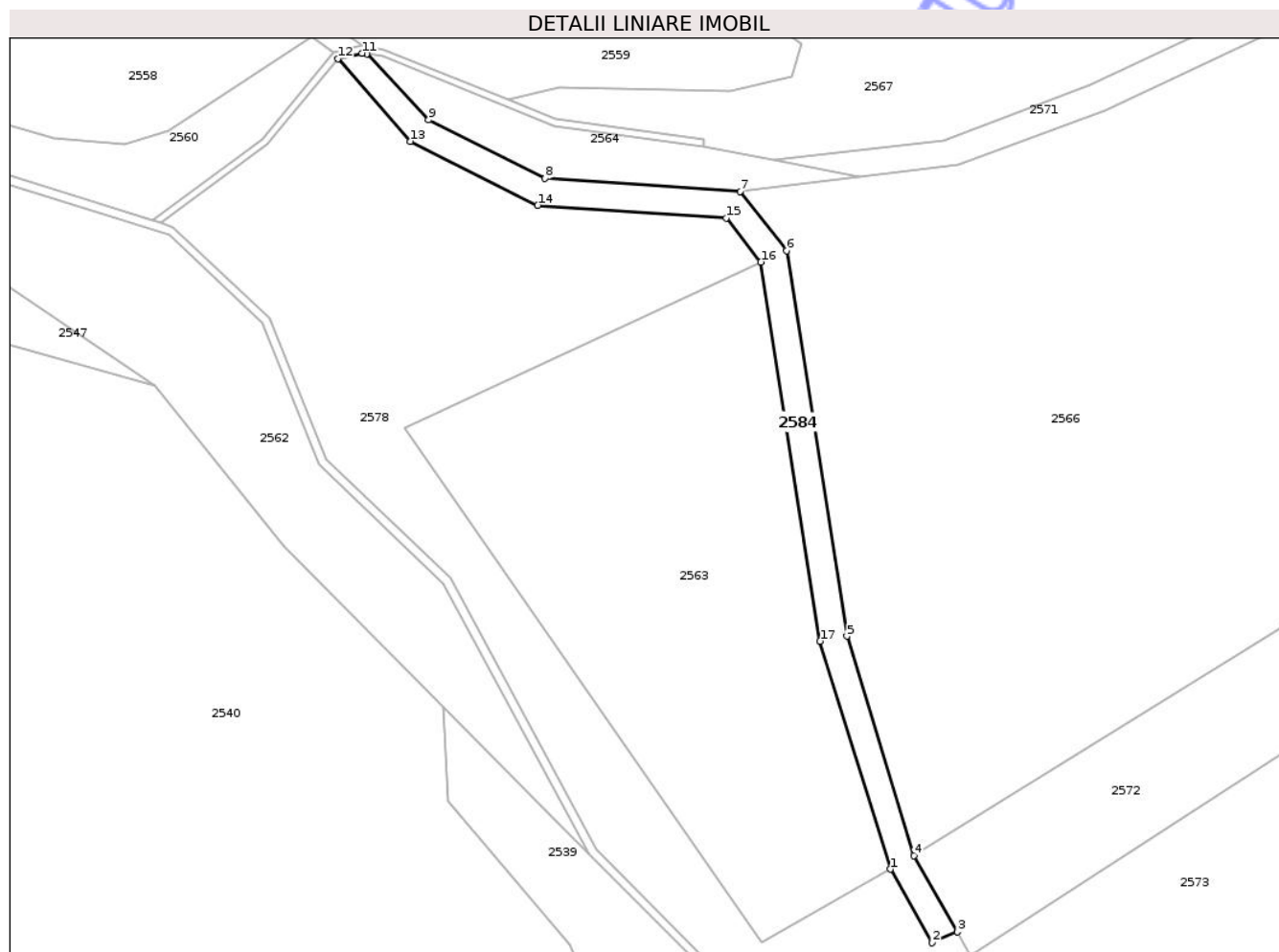
Inscrieri privind dezmembramentele dreptului de proprietate, drepturi reale de garanție și sarcini	Referințe
NU SUNT	

Anexa Nr. 1 La Partea I

Teren

Nr cadastral	Suprafața (mp)*	Observații / Referințe
	700	

* Suprafața este determinată în planul de proiecție Stereo 70.



Date referitoare la teren

Crt	Categorie folosință	Intra vilan	Suprafața (mp)	Tarla	Parcelă	Nr. topo	Observații / Referințe
1	drum	NU	700	78	2064	-	

Lungime Segmente

1) Valorile lungimilor segmentelor sunt obținute din proiecție în plan.

Punct început	X / Y	Punct sfârșit	X / Y	Lungime segment (** (m)
1	468.178,455 518.234,551	2	468.184,635 518.223,767	12.429
2	468.184,635 518.223,767	3	468.188,299 518.225,359	3.995
3	468.188,299 518.225,359	4	468.181,929 518.236,533	12.862
4	468.181,929 518.236,533	5	468.172,126 518.268,674	33.603
5	468.172,126 518.268,674	6	468.163,287 518.325,124	57.138

Punct început	X / Y	Punct sfârșit	X / Y	Lungime segment (** (m)
6	468.163,287 518.325,124	7	468.156,469 518.333,8	11.034
7	468.156,469 518.333,8	8	468.127,876 518.335,701	28.656
8	468.127,876 518.335,701	9	468.110,823 518.344,263	19.082
9	468.110,823 518.344,263	10	468.101,734 518.353,93	13.269
10	468.101,734 518.353,93	11	468.101,071 518.354,039	0.672
11	468.101,071 518.354,039	12	468.097,536 518.353,255	3.621
12	468.097,536 518.353,255	13	468.108,159 518.341,125	16.124
13	468.108,159 518.341,125	14	468.126,804 518.331,763	20.863
14	468.126,804 518.331,763	15	468.154,416 518.329,91	27.674
15	468.154,416 518.329,91	16	468.159,497 518.323,473	8.201
16	468.159,497 518.323,473	17	468.168,194 518.267,929	56.221
17	468.168,194 518.267,929	1	468.178,455 518.234,551	34.92

** Lungimile segmentelor sunt determinate în planul de proiecție Stereo 70 și sunt rotunjite la 1 milimetru.

*** Distanța dintre puncte este formată din segmente cumulate ce sunt mai mici decât valoarea 1 milimetru.



DATE DESPRE IMOBILUL NR. 2082

Oficiul de Cadastru și Publicitate Imobiliară SIBIU
Biroul de Cadastru și Publicitate Imobiliară Medias

A. Partea I. Descrierea imobilului

TEREN Extravilan

Adresa: Jud. Sibiu

Nr. Crt	Nr cadastral Nr. topografic	Suprafața* (mp)	Observații / Referințe
A1		106	Sector cadastral:69 Teren neimprejmuit;

B. Partea II. Proprietari și acte

Inscrieri privitoare la dreptul de proprietate și alte drepturi reale	Referințe
/	
Act Administrativ nr. 2900, din 24/07/2024 emis de PRIMĂRIA COMUNEI HOGHILAG;	
B1	Inscrierea posesiei, drept de PROPRIETATE, dobandit prin Lege, cota actuala 1/1, cota initiala 1/1
	1) NEIDENTIFICAT NEIDENTIFICAT
Act Normativ nr. 7, din 13/03/1996 emis de PARLAMENTUL ROMÂNIEI;	
B2	Se notează mențiunea de proprietar neidentificat, rezerva comisiei locale de fond funciar

C. Partea III. SARCINI .

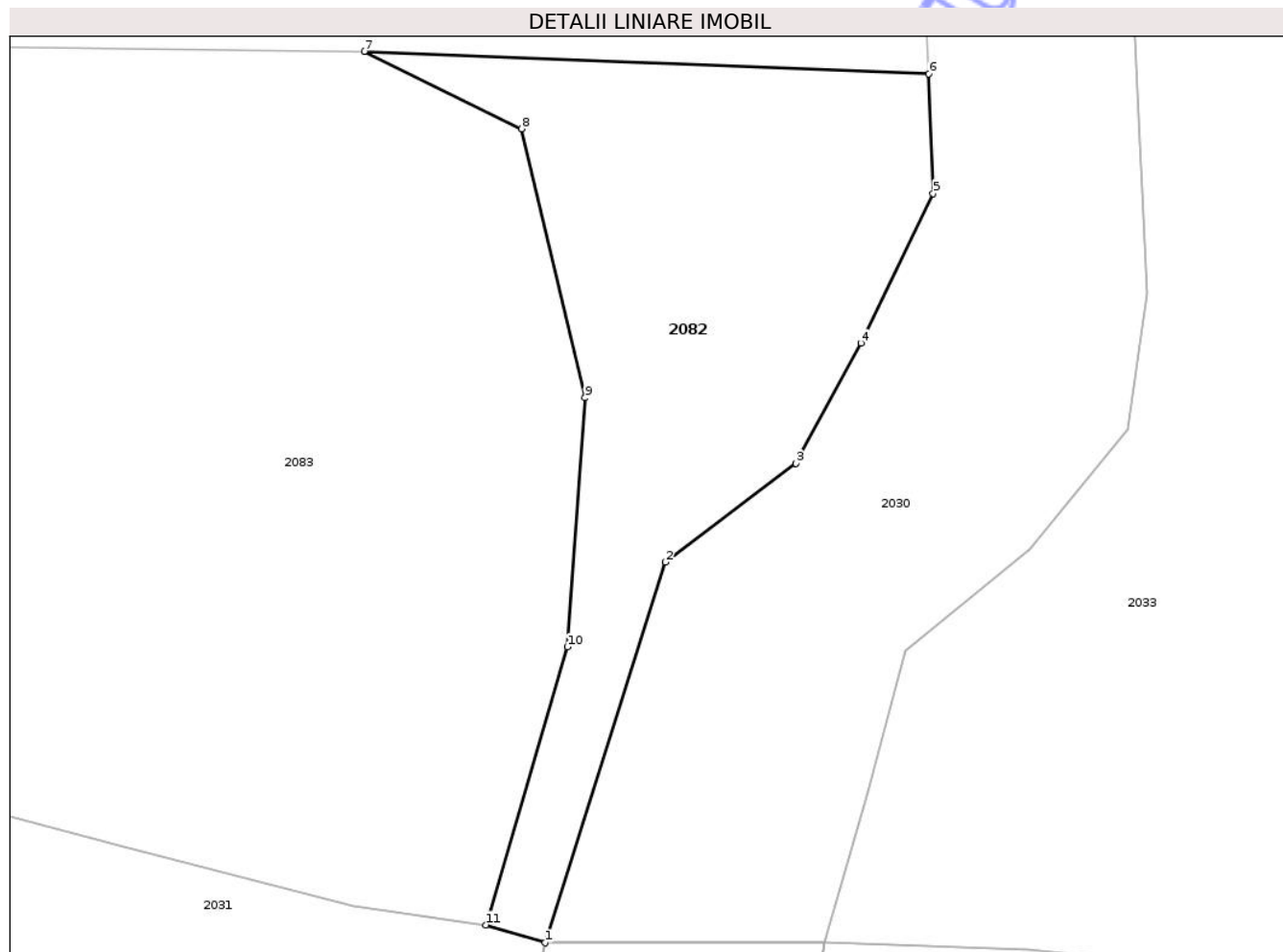
Inscrieri privind dezmembramentele dreptului de proprietate, drepturi reale de garanție și sarcini	Referințe
NU SUNT	

Anexa Nr. 1 La Partea I

Teren

Nr cadastral	Suprafața (mp)*	Observații / Referințe
	106	

* Suprafața este determinată în planul de proiecție Stereo 70.



Date referitoare la teren

Crt	Categorie folosință	Intra vilan	Suprafața (mp)	Tarla	Parcelă	Nr. topo	Observații / Referințe
1	padure	NU	106	67	1447	-	TUFĂRIȘ

Lungime Segmente

1) Valorile lungimilor segmentelor sunt obținute din proiecție în plan.

Punct început	X / Y	Punct sfârșit	X / Y	Lungime segment (** (m)
1	468.056,587 521.071,617	2	468.059,508 521.080,868	9.701
2	468.059,508 521.080,868	3	468.062,685 521.083,272	3.984
3	468.062,685 521.083,272	4	468.064,265 521.086,195	3.323
4	468.064,265 521.086,195	5	468.066,027 521.089,832	4.041
5	468.066,027 521.089,832	6	468.065,92 521.092,741	2.911

Punct început	X / Y	Punct sfârșit	X / Y	Lungime segment (** (m)
6	468.065,92 521.092,741	7	468.052,183 521.093,284	13.748
7	468.052,183 521.093,284	8	468.056,014 521.091,406	4.267
8	468.056,014 521.091,406	9	468.057,555 521.084,866	6.719
9	468.057,555 521.084,866	10	468.057,125 521.078,808	6.073
10	468.057,125 521.078,808	11	468.055,141 521.072,049	7.044
11	468.055,141 521.072,049	1	468.056,587 521.071,617	1.509

** Lungimile segmentelor sunt determinate în planul de proiecție Stereo 70 și sunt rotunjite la 1 milimetru.

*** Distanța dintre puncte este formată din segmente cumulate ce sunt mai mici decât valoarea 1 milimetru.

Neutilizabil în Circuitul Civil

**DATE DESPRE IMOBILUL NR. 2108**

Oficiul de Cadastru și Publicitate Imobiliară SIBIU
Biroul de Cadastru și Publicitate Imobiliară Medias

A. Partea I. Descrierea imobilului

TEREN Extravilan

Adresa: Jud. Sibiu

Nr. Crt	Nr cadastral Nr. topografic	Suprafața* (mp)	Observații / Referințe
A1		634.467	Sector cadastral:73 Teren neimprejmuit;

B. Partea II. Proprietari și acte

Inscrieri privitoare la dreptul de proprietate și alte drepturi reale	Referințe
/	
Act Normativ nr. 1705, din 29/11/2006 emis de GUVERNUL ROMÂNIEI;	
B1	A1
Intabulare, drept de PROPRIETATE, dobandit prin Lege, cota actuala 1/1, cota initiala 1/1 1) STATUL ROMÂN , CIF:9999999999999, DOMENIUL PUBLIC	
Act Administrativ nr. 707, din 20/05/2019 emis de MINISTERUL APELOR ȘI PĂDURILOR (Aviz CTAS nr. 609/13.12.2018 pentru amenajamentul silvic al fondului forestier proprietate publică a statului, administrat de Regia Națională a Pădurilor - ROMSILVA, prin Ocolul Silvic Dumbrăveni, Direcția Silvică Sibiu ;Adeverința nr. 2809/10.07.2024, emisă de Ocolul Silvic Dumbrăveni);	
B2	A1
Intabulare, drept de ADMINISTRARE, dobandit prin Lege, cota actuala 1/1, cota initiala 1/1 1) REGIA NAȚIONALĂ A PĂDURILOR - ROMSILVA , CIF:1590120	

C. Partea III. SARCINI .

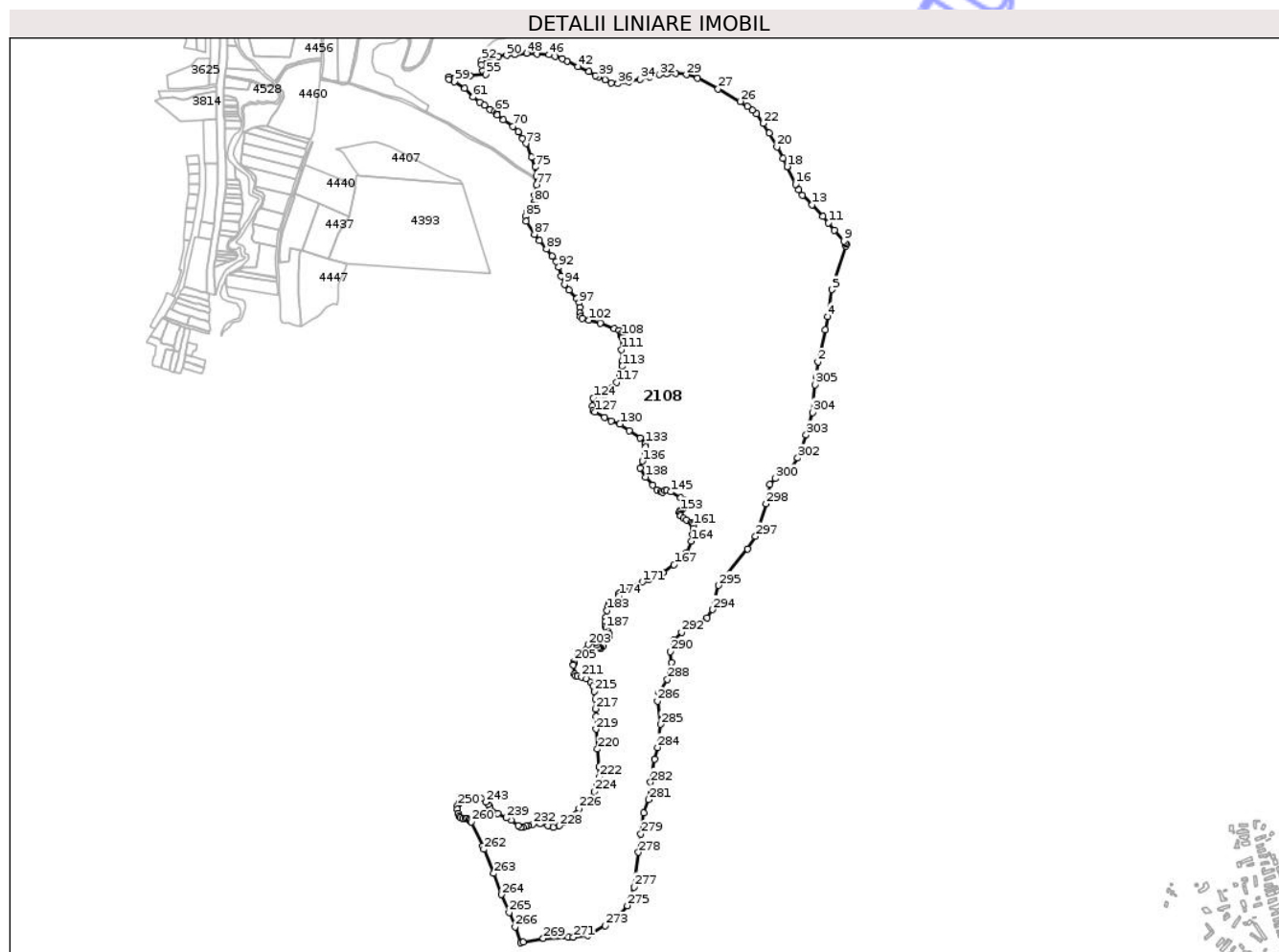
Inscrieri privind dezmembramintele dreptului de proprietate, drepturi reale de garanție și sarcini	Referințe
NU SUNT	

Anexa Nr. 1 La Partea I

Teren

Nr cadastral	Suprafața (mp)*	Observații / Referințe
	634.467	

* Suprafața este determinată în planul de proiecție Stereo 70.



Date referitoare la teren

Crt	Categorie folosință	Intravilan	Suprafața (mp)	Tarla	Parcelă	Nr. topo	Observații / Referințe
1	padure	NU	299.697	79	2098	-	UP4, UA12A,B,C,D,E%
2	padure	NU	334.770	64	1310/1/2, 1837,1304,1305	-	UP4, UA11A,B,C,D,E

Lungime Segmente

1) Valorile lungimilor segmentelor sunt obținute din proiecție în plan.

Punct început	X / Y	Punct sfârșit	X / Y	Lungime segment	Punct început	X / Y	Punct sfârșit	X / Y	Lungime segment	Punct început	X / Y	Punct sfârșit	X / Y	Lungime segment
1	469.349,286 519.391,59	2	469.353,591 519.424,095	32.789	2	469.353,591 519.424,095	3	469.369,352 519.492,816	70.505	3	469.369,352 519.492,816	4	469.373,972 519.521,22	28.777
4	469.373,972 519.521,22	5	469.383,322 519.578,718	58.253	5	469.383,322 519.578,718	6	469.412,694 519.671,778	97.585	6	469.412,694 519.671,778	7	469.414,231 519.676,503	4.969
7	469.414,231 519.676,503	8	469.411,922 519.679,153	3.515	8	469.411,922 519.679,153	9	469.408,978 519.682,531	4.481	9	469.408,978 519.682,531	10	469.388,811 519.705,672	30.696
10	469.388,811 519.705,672	11	469.375,646 519.721,67	20.718	11	469.375,646 519.721,67	12	469.364,009 519.735,311	17.93	12	469.364,009 519.735,311	13	469.340,91 519.760,611	34.259

Punct început	X / Y	Punct sfârșit	X / Y	Lungime segment	Punct început	X / Y	Punct sfârșit	X / Y	Lungime segment	Punct început	X / Y	Punct sfârșit	X / Y	Lungime segment
13	469.340,91 519.760,611	14	469.320,228 519.781,034	29.066	14	469.320,228 519.781,034	15	469.312,051 519.792,019	13.694	15	469.312,051 519.792,019	16	469.305,472 519.804,536	14.141
16	469.305,472 519.804,536	17	469.287,571 519.840,925	40.554	17	469.287,571 519.840,925	18	469.287,235 519.841,669	0.816	18	469.287,235 519.841,669	19	469.279,136 519.859,576	19.653
19	469.279,136 519.859,576	20	469.265,858 519.883,965	27.769	20	469.265,858 519.883,965	21	469.249,348 519.914,093	34.355	21	469.249,348 519.914,093	22	469.236,607 519.934,537	24.089
22	469.236,607 519.934,537	23	469.221,572 519.954,551	25.032	23	469.221,572 519.954,551	24	469.212,456 519.962,832	12.316	24	469.212,456 519.962,832	25	469.202,177 519.971,28	13.305
25	469.202,177 519.971,28	26	469.187,261 519.981,385	18.017	26	469.187,261 519.981,385	27	469.139,856 520.008,384	54.554	27	469.139,856 520.008,384	28	469.096,037 520.030,869	49.251
28	469.096,037 520.030,869	29	469.071,815 520.038,508	25.398	29	469.071,815 520.038,508	30	469.048,883 520.041,269	23.098	30	469.048,883 520.041,269	31	469.029,173 520.040,993	19.712
31	469.029,173 520.040,993	32	469.013,793 520.038,692	15.551	32	469.013,793 520.038,692	33	468.992,881 520.033,833	21.469	33	468.992,881 520.033,833	34	468.973,091 520.028,574	20.477
34	468.973,091 520.028,574	35	468.947,641 520.023,43	25.965	35	468.947,641 520.023,43	36	468.925,122 520.019,087	22.934	36	468.925,122 520.019,087	37	468.911,252 520.020,869	13.984
37	468.911,252 520.020,869	38	468.897,461 520.027,111	15.138	38	468.897,461 520.027,111	39	468.884,002 520.033,658	14.967	39	468.884,002 520.033,658	40	468.877,749 520.036,353	6.809
40	468.877,749 520.036,353	41	468.863,635 520.045,108	16.609	41	468.863,635 520.045,108	42	468.839,368 520.056,031	26.612	42	468.839,368 520.056,031	43	468.815,985 520.067,955	26.248
43	468.815,985 520.067,955	44	468.805,774 520.073,162	11.462	44	468.805,774 520.073,162	45	468.791,338 520.078,151	15.274	45	468.791,338 520.078,151	46	468.777,472 520.081,325	14.225
46	468.777,472 520.081,325	47	468.752,621 520.083,394	24.937	47	468.752,621 520.083,394	48	468.730,072 520.084,544	22.578	48	468.730,072 520.084,544	49	468.704,173 520.082,159	26.009
49	468.704,173 520.082,159	50	468.687,31 520.079,985	17.003	50	468.687,31 520.079,985	51	468.668,996 520.077,357	18.502	51	468.668,996 520.077,357	52	468.633,557 520.069,148	36.377
52	468.633,557 520.069,148	53	468.632,904 520.060,034	9.137	53	468.632,904 520.060,034	54	468.635,836 520.047,015	13.345	54	468.635,836 520.047,015	55	468.642,144 520.039,234	10.017
55	468.642,144 520.039,234	56	468.608,514 520.036,117	33.774	56	468.608,514 520.036,117	57	468.563,561 520.033,964	45.005	57	468.563,561 520.033,964	58	468.563,69 520.028,835	5.131
58	468.563,69 520.028,835	59	468.575,746 520.023,53	13.172	59	468.575,746 520.023,53	60	468.596,758 520.009,273	25.392	60	468.596,758 520.009,273	61	468.615,119 519.991,148	25.8
61	468.615,119 519.991,148	62	468.628,963 519.979,942	17.811	62	468.628,963 519.979,942	63	468.639,489 519.973,08	12.565	63	468.639,489 519.973,08	64	468.651,804 519.964,622	14.94
64	468.651,804 519.964,622	65	468.661,033 519.960,48	10.116	65	468.661,033 519.960,48	66	468.666,649 519.957,539	6.339	66	468.666,649 519.957,539	67	468.667,051 519.954,466	3.099
67	468.667,051 519.954,466	68	468.666,515 519.952,194	2.334	68	468.666,515 519.952,194	69	468.680,155 519.941,636	17.249	69	468.680,155 519.941,636	70	468.700,478 519.927,803	24.584
70	468.700,478 519.927,803	71	468.712,056 519.916,234	16.367	71	468.712,056 519.916,234	72	468.721,449 519.902,653	16.513	72	468.721,449 519.902,653	73	468.728,16 519.891,251	13.23
73	468.728,16 519.891,251	74	468.739,738 519.861,743	31.698	74	468.739,738 519.861,743	75	468.747,808 519.840,93	22.323	75	468.747,808 519.840,93	76	468.750,977 519.821,707	19.482
76	468.750,977 519.821,707	77	468.750,766 519.802,694	19.014	77	468.750,766 519.802,694	78	468.746,751 519.781,357	21.711	78	468.746,751 519.781,357	79	468.746,328 519.766,944	14.419
79	468.746,328 519.766,944	80	468.746,307 519.766,236	0.708	80	468.746,307 519.766,236	81	468.746,1 519.759,201	7.038	81	468.746,1 519.759,201	82	468.746,1 519.756,314	2.887
82	468.746,1 519.756,314	83	468.737,454 519.752,02	9.654	83	468.737,454 519.752,02	84	468.730,788 519.744,95	9.717	84	468.730,788 519.744,95	85	468.727,932 519.735,025	10.328
85	468.727,932 519.735,025	86	468.729,292 519.725,238	9.881	86	468.729,292 519.725,238	87	468.746,935 519.697,342	33.007	87	468.746,935 519.697,342	88	468.757,533 519.684,065	16.988
88	468.757,533 519.684,065	89	468.772,533 519.665,277	24.041	89	468.772,533 519.665,277	90	468.784,044 519.650,265	18.917	90	468.784,044 519.650,265	91	468.792,672 519.639,011	14.181
91	468.792,672 519.639,011	92	468.798,646 519.626,901	13.503	92	468.798,646 519.626,901	93	468.803,491 519.608,296	19.226	93	468.803,491 519.608,296	94	468.810,787 519.590,261	19.455
94	468.810,787 519.590,261	95	468.820,002 519.577,407	15.816	95	468.820,002 519.577,407	96	468.837,28 519.559,756	24.7	96	468.837,28 519.559,756	97	468.842,079 519.550,547	10.384
97	468.842,079 519.550,547	98	468.843,23 519.540,569	10.044	98	468.843,23 519.540,569	99	468.843,615 519.528,483	12.092	99	468.843,615 519.528,483	100	468.844,959 519.521,767	6.849
100	468.844,959 519.521,767	101	468.848,606 519.517,738	5.434	101	468.848,606 519.517,738	102	468.863,003 519.513,517	15.003	102	468.863,003 519.513,517	103	468.887,368 519.507,004	25.22
103	468.887,368 519.507,004	104	468.917,15 519.495,981	31.756	104	468.917,15 519.495,981	105	468.927,739 519.491,682	11.428	105	468.927,739 519.491,682	106	468.932,481 519.485,619	7.697
106	468.932,481 519.485,619	107	468.932,685 519.484,37	1.266	107	468.932,685 519.484,37	108	468.933,33 519.480,42	4.002	108	468.933,33 519.480,42	109	468.933,543 519.479,114	1.323
109	468.933,543 519.479,114	110	468.934,137 519.475,478	3.684	110	468.934,137 519.475,478	111	468.932,812 519.450,418	25.095	111	468.932,812 519.450,418	112	468.933,696 519.426,24	24.194

Punct început	X / Y	Punct sfârșit	X / Y	Lungime segment	Punct început	X / Y	Punct sfârșit	X / Y	Lungime segment	Punct început	X / Y	Punct sfârșit	X / Y	Lungime segment
112	468.933,696 519.426,24	113	468.934,25 519.414,9	11.354	113	468.934,25 519.414,9	114	468.932,312 519.402,038	13.007	114	468.932,312 519.402,038	115	468.930,264 519.394,697	7.621
115	468.930,264 519.394,697	116	468.929,958 519.393,603	1.136	116	468.929,958 519.393,603	117	468.922,486 519.380,187	15.356	117	468.922,486 519.380,187	118	468.911,693 519.369,4	15.259
118	468.911,693 519.369,4	119	468.904,294 519.361,139	11.09	119	468.904,294 519.361,139	120	468.899,26 519.356,975	6.533	120	468.899,26 519.356,975	121	468.893,877 519.352,637	6.913
121	468.893,877 519.352,637	122	468.887,629 519.349,341	7.064	122	468.887,629 519.349,341	123	468.881,552 519.347,779	6.275	123	468.881,552 519.347,779	124	468.872,175 519.346,739	9.434
124	468.872,175 519.346,739	125	468.870,787 519.329,909	16.887	125	468.870,787 519.329,909	126	468.871,483 519.320,018	9.915	126	468.871,483 519.320,018	127	468.875,823 519.316,895	5.347
127	468.875,823 519.316,895	128	468.896,656 519.305,791	23.607	128	468.896,656 519.305,791	129	468.911,24 519.298,33	16.382	129	468.911,24 519.298,33	130	468.929,293 519.291,043	19.468
130	468.929,293 519.291,043	131	468.950,072 519.277,501	24.802	131	468.950,072 519.277,501	132	468.972,671 519.261,25	27.835	132	468.972,671 519.261,25	133	468.984,248 519.249,681	16.367
133	468.984,248 519.249,681	134	468.984,798 519.241,693	8.007	134	468.984,798 519.241,693	135	468.982,595 519.231,776	10.159	135	468.982,595 519.231,776	136	468.977,909 519.211,944	20.378
136	468.977,909 519.211,944	137	468.972,121 519.196,519	16.475	137	468.972,121 519.196,519	138	468.984,975 519.178,295	22.301	138	468.984,975 519.178,295	139	468.999,391 519.160,342	23.025
139	468.999,391 519.160,342	140	469.009,263 519.150,741	13.771	140	469.009,263 519.150,741	141	469.016,062 519.147,308	7.617	141	469.016,062 519.147,308	142	469.020,342 519.145,367	4.7
142	469.020,342 519.145,367	143	469.025,73 519.149,146	6.581	143	469.025,73 519.149,146	144	469.029,399 519.149,376	3.676	144	469.029,399 519.149,376	145	469.038,571 519.146,054	9.755
145	469.038,571 519.146,054	146	469.059,78 519.134,024	24.383	146	469.059,78 519.134,024	147	469.067,46 519.128,639	9.38	147	469.067,46 519.128,639	148	469.069,368 519.125,714	3.492
148	469.069,368 519.125,714	149	469.069,368 519.122,264	3.45	149	469.069,368 519.122,264	150	469.068,649 519.119,102	3.243	150	469.068,649 519.119,102	151	469.067,355 519.114,214	5.056
151	469.067,355 519.114,214	152	469.063,615 519.109,758	5.818	152	469.063,615 519.109,758	153	469.059,301 519.106,022	5.707	153	469.059,301 519.106,022	154	469.056,999 519.102,285	4.389
154	469.056,999 519.102,285	155	469.057,431 519.098,691	3.62	155	469.057,431 519.098,691	156	469.059,876 519.094,954	4.466	156	469.059,876 519.094,954	157	469.065,917 519.089,779	7.955
157	469.065,917 519.089,779	158	469.072,675 519.086,043	7.722	158	469.072,675 519.086,043	159	469.082,169 519.080,724	10.882	159	469.082,169 519.080,724	160	469.085,333 519.077,706	4.373
160	469.085,333 519.077,706	161	469.086,482 519.074,975	2.963	161	469.086,482 519.074,975	162	469.086,58 519.068,219	6.757	162	469.086,58 519.068,219	163	469.085,136 519.055,227	13.072
163	469.085,136 519.055,227	164	469.082,247 519.040,648	14.862	164	469.082,247 519.040,648	165	469.072,424 519.016,83	25.764	165	469.072,424 519.016,83	166	469.060,726 519.002,827	18.246
166	469.060,726 519.002,827	167	469.045,134 518.990,162	20.088	167	469.045,134 518.990,162	168	469.022,12 518.973,501	28.412	168	469.022,12 518.973,501	169	469.009,436 518.966,799	14.346
169	469.009,436 518.966,799	170	468.991,133 518.958,649	20.036	170	468.991,133 518.958,649	171	468.977,361 518.953,942	14.554	171	468.977,361 518.953,942	172	468.930,383 518.930,826	52.357
172	468.930,383 518.930,826	173	468.927,302 518.927,929	4.229	173	468.927,302 518.927,929	174	468.927,483 518.923,402	4.531	174	468.927,483 518.923,402	175	468.928,117 518.909,642	13.775
175	468.928,117 518.909,642	176	468.926,165 518.906,484	3.713	176	468.926,165 518.906,484	177	468.922,446 518.904,812	4.078	177	468.922,446 518.904,812	178	468.916,217 518.904,068	6.273
178	468.916,217 518.904,068	179	468.912,407 518.906,112	4.324	179	468.912,407 518.906,112	180	468.909,246 518.907,32	3.384	180	468.909,246 518.907,32	181	468.905,342 518.906,669	3.958
181	468.905,342 518.906,669	182	468.904,412 518.901,282	5.467	182	468.904,412 518.901,282	183	468.901,903 518.891,992	9.623	183	468.901,903 518.891,992	184	468.898,617 518.878,405	13.979
184	468.898,617 518.878,405	185	468.897,334 518.867,099	11.379	185	468.897,334 518.867,099	186	468.898,15 518.859,174	7.967	186	468.898,15 518.859,174	187	468.900,132 518.854,162	5.39
187	468.900,132 518.854,162	188	468.904,097 518.847,052	8.141	188	468.904,097 518.847,052	189	468.905,964 518.842,974	4.485	189	468.905,964 518.842,974	190	468.905,847 518.839,477	3.499
190	468.905,847 518.839,477	191	468.905,614 518.836,912	2.576	191	468.905,614 518.836,912	192	468.902,342 518.830,182	7.483	192	468.902,342 518.830,182	193	468.894,027 518.817,892	14.839
193	468.894,027 518.817,892	194	468.888,991 518.812,625	7.287	194	468.888,991 518.812,625	195	468.886,415 518.811,922	2.67	195	468.886,415 518.811,922	196	468.883,37 518.814,029	3.703
196	468.883,37 518.814,029	197	468.880,091 518.818,946	5.91	197	468.880,091 518.818,946	198	468.878,684 518.824,33	5.565	198	468.878,684 518.824,33	199	468.876,225 518.829,012	5.288
199	468.876,225 518.829,012	200	468.874,001 518.831,002	2.984	200	468.874,001 518.831,002	201	468.870,839 518.830,884	3.164	201	468.870,839 518.830,884	202	468.868,027 518.828,309	3.813
202	468.868,027 518.828,309	203	468.861,587 518.819,53	10.888	203	468.861,587 518.819,53	204	468.840,388 518.795,185	32.281	204	468.840,388 518.795,185	205	468.831,979 518.783,58	14.331
205	468.831,979 518.783,58	206	468.830,215 518.778,76	5.133	206	468.830,215 518.778,76	207	468.829,86 518.775,585	3.195	207	468.829,86 518.775,585	208	468.831,979 518.756,072	19.628
208	468.831,979 518.756,072	209	468.834,212 518.752,899	3.88	209	468.834,212 518.752,899	210	468.838,565 518.752,429	4.378	210	468.838,565 518.752,429	211	468.847,268 518.750,43	8.93

Punct început	X / Y	Punct sfârșit	X / Y	Lungime segment	Punct început	X / Y	Punct sfârșit	X / Y	Lungime segment	Punct început	X / Y	Punct sfârșit	X / Y	Lungime segment
211	468.847,268 518.750,43	212	468.857,737 518.746,434	11.206	212	468.857,737 518.746,434	213	468.867,146 518.738,676	12.195	213	468.867,146 518.738,676	214	468.871,609 518.731,089	8.802
214	468.871,609 518.731,089	215	468.875,003 518.719,587	11.992	215	468.875,003 518.719,587	216	468.876,767 518.702,331	17.346	216	468.876,767 518.702,331	217	468.877,212 518.682,189	20.147
217	468.877,212 518.682,189	218	468.877,954 518.665,601	16.605	218	468.877,954 518.665,601	219	468.877,911 518.638,828	26.773	219	468.877,911 518.638,828	220	468.881,632 518.595,879	43.11
220	468.881,632 518.595,879	221	468.884,347 518.557,269	38.705	221	468.884,347 518.557,269	222	468.885,043 518.536,403	20.878	222	468.885,043 518.536,403	223	468.881,465 518.521,198	15.62
223	468.881,465 518.521,198	224	468.874,663 518.504,92	17.642	224	468.874,663 518.504,92	225	468.861,472 518.486,994	22.256	225	468.861,472 518.486,994	226	468.842,162 518.468,832	26.509
226	468.842,162 518.468,832	227	468.810,559 518.440,817	42.233	227	468.810,559 518.440,817	228	468.800,045 518.432,113	13.649	228	468.800,045 518.432,113	229	468.786,739 518.428,994	13.667
229	468.786,739 518.428,994	230	468.775,732 518.432,279	11.487	230	468.775,732 518.432,279	231	468.758,319 518.436,547	17.928	231	468.758,319 518.436,547	232	468.743,207 518.435,398	15.156
232	468.743,207 518.435,398	233	468.732,035 518.432,279	11.599	233	468.732,035 518.432,279	234	468.728,771 518.430,872	3.554	234	468.728,771 518.430,872	235	468.722,506 518.428,174	6.821
235	468.722,506 518.428,174	236	468.716,756 518.428,337	5.752	236	468.716,756 518.428,337	237	468.711,663 518.431,95	6.244	237	468.711,663 518.431,95	238	468.696,879 518.444,101	19.137
238	468.696,879 518.444,101	239	468.686,695 518.448,699	11.174	239	468.686,695 518.448,699	240	468.668,533 518.458,733	20.749	240	468.668,533 518.458,733	241	468.651,034 518.472,302	22.143
241	468.651,034 518.472,302	242	468.646,78 518.477,696	6.87	242	468.646,78 518.477,696	243	468.642,037 518.482,763	6.94	243	468.642,037 518.482,763	244	468.631,92 518.491,159	13.147
244	468.631,92 518.491,159	245	468.622,347 518.494,721	10.214	245	468.622,347 518.494,721	246	468.608,434 518.495,205	13.921	246	468.608,434 518.495,205	247	468.594,521 518.489,222	15.145
247	468.594,521 518.489,222	248	468.590,963 518.483,887	6.413	248	468.590,963 518.483,887	249	468.586,109 518.480,976	5.66	249	468.586,109 518.480,976	250	468.582,065 518.474,993	7.222
250	468.582,065 518.474,993	251	468.580,932 518.466,745	8.325	251	468.580,932 518.466,745	252	468.583,359 518.457,852	9.218	252	468.583,359 518.457,852	253	468.585,624 518.452,355	5.945
253	468.585,624 518.452,355	254	468.588,672 518.449,163	4.414	254	468.588,672 518.449,163	255	468.593,709 518.448,282	5.113	255	468.593,709 518.448,282	256	468.598,216 518.448,353	4.508
256	468.598,216 518.448,353	257	468.602,266 518.447,79	4.089	257	468.602,266 518.447,79	258	468.606,597 518.445,608	4.85	258	468.606,597 518.445,608	259	468.609,063 518.443,425	3.293
259	468.609,063 518.443,425	260	468.611,88 518.440,01	4.427	260	468.611,88 518.440,01	261	468.635,579 518.387,954	57.197	261	468.635,579 518.387,954	262	468.638,382 518.381,795	6.767
262	468.638,382 518.381,795	263	468.659,346 518.330,047	55.833	263	468.659,346 518.330,047	264	468.676,19 518.284,871	48.214	264	468.676,19 518.284,871	265	468.692,214 518.246,264	41.8
265	468.692,214 518.246,264	266	468.704,953 518.215,872	32.954	266	468.704,953 518.215,872	267	468.717,707 518.181,675	36.498	267	468.717,707 518.181,675	268	468.722,541 518.183,374	5.124
268	468.722,541 518.183,374	269	468.765,539 518.191,003	43.67	269	468.765,539 518.191,003	270	468.818,783 518.193,813	53.318	270	468.818,783 518.193,813	271	468.829,633 518.193,411	10.857
271	468.829,633 518.193,411	272	468.860,576 518.197,828	31.257	272	468.860,576 518.197,828	273	468.897,747 518.217,903	42.246	273	468.897,747 518.217,903	274	468.921,455 518.234,766	29.093
274	468.921,455 518.234,766	275	468.945,165 518.261,266	35.559	275	468.945,165 518.261,266	276	468.952,242 518.280,714	20.696	276	468.952,242 518.280,714	277	468.959,631 518.301,015	21.604
277	468.959,631 518.301,015	278	468.969,477 518.375,294	74.929	278	468.969,477 518.375,294	279	468.974,299 518.414,239	39.242	279	468.974,299 518.414,239	280	468.980,527 518.459,61	45.796
280	468.980,527 518.459,61	281	468.990,976 518.488,117	30.362	281	468.990,976 518.488,117	282	468.994,994 518.525,055	37.156	282	468.994,994 518.525,055	283	469.003,232 518.574,842	50.464
283	469.003,232 518.574,842	284	469.010,081 518.599,442	25.536	284	469.010,081 518.599,442	285	469.016,17 518.648,835	49.767	285	469.016,17 518.648,835	286	469.009,723 518.698,944	50.522
286	469.009,723 518.698,944	287	469.013,305 518.718,272	19.657	287	469.013,305 518.718,272	288	469.031,215 518.744,759	31.974	288	469.031,215 518.744,759	289	469.040,527 518.781,267	37.677
289	469.040,527 518.781,267	290	469.037,304 518.804,174	23.133	290	469.037,304 518.804,174	291	469.044,468 518.829,229	26.059	291	469.044,468 518.829,229	292	469.061,661 518.845,693	23.805
292	469.061,661 518.845,693	293	469.116,107 518.877,19	62.9	293	469.116,107 518.877,19	294	469.127,569 518.894,37	20.653	294	469.127,569 518.894,37	295	469.141,181 518.945,911	53.308
295	469.141,181 518.945,911	296	469.203,149 519.023,938	99.641	296	469.203,149 519.023,938	297	469.219,626 519.051,14	31.803	297	469.219,626 519.051,14	298	469.242,551 519.120,577	73.124
298	469.242,551 519.120,577	299	469.250,79 519.162,096	42.329	299	469.250,79 519.162,096	300	469.262,251 519.174,981	17.245	300	469.262,251 519.174,981	301	469.293,773 519.195,025	37.355
301	469.293,773 519.195,025	302	469.310,25 519.218,648	28.802	302	469.310,25 519.218,648	303	469.328,16 519.268,041	52.54	303	469.328,16 519.268,041	304	469.341,771 519.316,003	49.856
304	469.341,771 519.316,003	305	469.347,144 519.375,418	59.657	305	469.347,144 519.375,418	1	469.349,286 519.391,59	16.313					

** Lungimile segmentelor sunt determinate în planul de proiecție Stereo 70 și sunt rotunjite la 1 milimetru.

*** Distanța dintre puncte este formată din segmente cumulate ce sunt mai mici decât valoarea 1 milimetru.

Neutilizabil în Circuitul
Civil



DATE DESPRE IMOBILUL NR. 2206

Oficiul de Cadastru și Publicitate Imobiliară SIBIU
Biroul de Cadastru și Publicitate Imobiliară Medias

A. Partea I. Descrierea imobilului

TEREN Extravilan

Adresa: Jud. Sibiu

Nr. Crt	Nr cadastral Nr. topografic	Suprafața* (mp)	Observații / Referințe
A1		Din acte: 5.343 Masurata: 4.833	Sector cadastral:83 Teren neimprejmuit;

B. Partea II. Proprietari și acte

Inscrieri privitoare la dreptul de proprietate și alte drepturi reale		Referințe
/		
Act Administrativ nr. 2900, din 24/07/2024 emis de PRIMĂRIA COMUNEI HOGHILAG;		
B1	Inscrierea posesiei, drept de PROPRIETATE, dobândit prin Lege, cota actuala 1/1, cota initiala 1/1 1) NEIDENTIFICAT NEIDENTIFICAT	A1
Act Normativ nr. 7, din 13/03/1996 emis de PARLAMENTUL ROMÂNIEI;		
B2	Se notează mențiunea de proprietar neidentificat, rezerva comisiei locale de fond funciar	A1

C. Partea III. SARCINI .

Inscrieri privind dezmembramintele dreptului de proprietate, drepturi reale de garanție și sarcini		Referințe
NU SUNT		

Teren

Nr cadastral	Suprafața (mp)*	Observații / Referințe
	Din acte: 5.343 Masurata: 4.833	

* Suprafața este determinată în planul de proiecție Stereo 70.



Date referitoare la teren

Crt	Categorie folosință	Intra vilan	Suprafața (mp)	Tarla	Parcelă	Nr. topo	Observații / Referințe
1	faneata	NU	4.833	78	1981/1	-	

Lungime Segmente

1) Valorile lungimilor segmentelor sunt obținute din proiecție în plan.

Punct început	X / Y	Punct sfârșit	X / Y	Lungime segment (** (m)
1	467.871,125 518.416,441	2	467.875,277 518.408,025	9.384
2	467.875,277 518.408,025	3	467.878,306 518.402,979	5.885
3	467.878,306 518.402,979	4	467.876,821 518.396,902	6.256
4	467.876,821 518.396,902	5	467.888,875 518.389,021	14.402
5	467.888,875 518.389,021	6	467.923,182 518.365,515	41.587

Punct început	X / Y	Punct sfârșit	X / Y	Lungime segment (** (m)
6	467.923,182 518.365,515	7	467.957,938 518.342,564	41.65
7	467.957,938 518.342,564	8	467.961,846 518.339,935	4.71
8	467.961,846 518.339,935	9	467.968,871 518.333,784	9.337
9	467.968,871 518.333,784	10	467.977,176 518.321,003	15.242
10	467.977,176 518.321,003	11	467.980,306 518.309,726	11.703
11	467.980,306 518.309,726	12	467.982,62 518.302,5	7.587
12	467.982,62 518.302,5	13	467.985,463 518.307,661	5.892
13	467.985,463 518.307,661	14	468.000,434 518.334,84	31.029
14	468.000,434 518.334,84	15	468.007,586 518.347,824	14.823
15	468.007,586 518.347,824	16	467.963,696 518.377,408	52.93
16	467.963,696 518.377,408	17	467.932,786 518.406,366	42.356
17	467.932,786 518.406,366	1	467.871,125 518.416,441	62.479

** Lungimile segmentelor sunt determinate în planul de proiecție Stereo 70 și sunt rotunjite la 1 milimetru.

*** Distanța dintre puncte este formată din segmente cumulate ce sunt mai mici decât valoarea 1 milimetru.



DATE DESPRE IMOBILUL NR. 2211

Oficiul de Cadastru și Publicitate Imobiliară SIBIU
Biroul de Cadastru și Publicitate Imobiliară Medias

A. Partea I. Descrierea imobilului

TEREN Extravilan

Adresa: Jud. Sibiu

Nr. Crt	Nr cadastral Nr. topografic	Suprafața* (mp)	Observații / Referințe
A1		21.390	Sector cadastral:83 Teren neimprejmuit;

B. Partea II. Proprietari și acte

Inscrieri privitoare la dreptul de proprietate și alte drepturi reale	Referințe
/	
Act Administrativ nr. 2900, din 24/07/2024 emis de PRIMĂRIA COMUNEI HOGHILAG;	
B1	Inscrierea posesiei, drept de PROPRIETATE, dobândit prin Lege, cota actuala 1/1, cota initiala 1/1 1) NEIDENTIFICAT NEIDENTIFICAT
Act Normativ nr. 7, din 13/03/1996 emis de PARLAMENTUL ROMÂNIEI;	
B2	Se notează mențiunea de proprietar neidentificat, rezerva comisiei locale de fond funciar

C. Partea III. SARCINI .

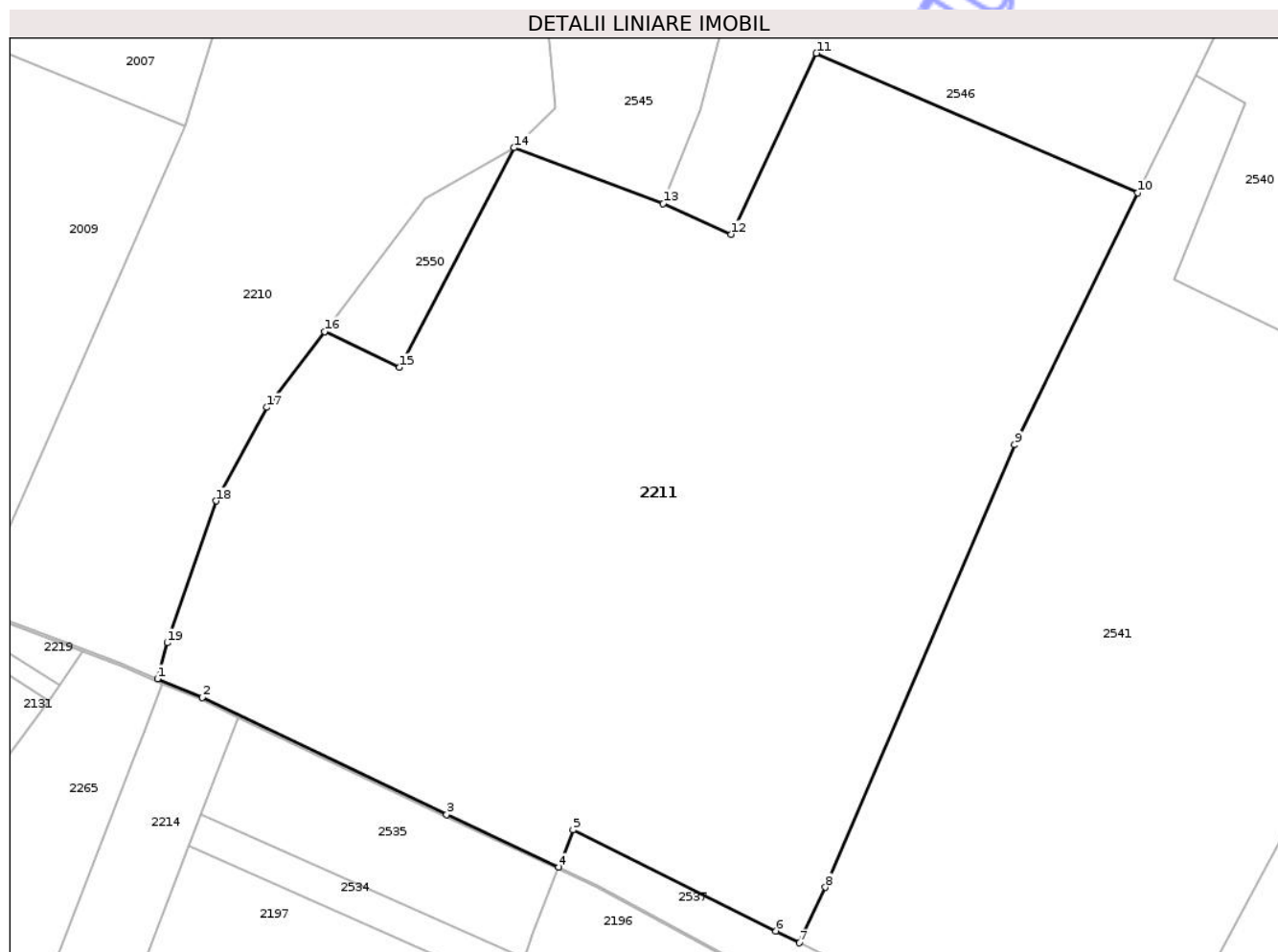
Inscrieri privind dezmembramentele dreptului de proprietate, drepturi reale de garanție și sarcini	Referințe
NU SUNT	

Anexa Nr. 1 La Partea I

Teren

Nr cadastral	Suprafața (mp)*	Observații / Referințe
	21.390	

* Suprafața este determinată în planul de proiecție Stereo 70.



Date referitoare la teren

Crt	Categorie folosință	Intra vilan	Suprafața (mp)	Tarla	Parcelă	Nr. topo	Observații / Referințe
1	vie	NU	21.390	78	1987/1	-	

Lungime Segmente

1) Valorile lungimilor segmentelor sunt obținute din proiecție în plan.

Punct început	X / Y	Punct sfârșit	X / Y	Lungime segment (** (m)
1	467.742,106 518.130,74	2	467.751,567 518.126,834	10.236
2	467.751,567 518.126,834	3	467.802,919 518.102,226	56.944
3	467.802,919 518.102,226	4	467.826,527 518.091,206	26.053
4	467.826,527 518.091,206	5	467.829,486 518.098,968	8.307
5	467.829,486 518.098,968	6	467.872,171 518.077,747	47.669

Punct început	X / Y	Punct sfârșit	X / Y	Lungime segment (** (m)
6	467.872,171 518.077,747	7	467.877,116 518.075,29	5.522
7	467.877,116 518.075,29	8	467.882,559 518.086,951	12.869
8	467.882,559 518.086,951	9	467.922,312 518.179,89	101.084
9	467.922,312 518.179,89	10	467.948,238 518.232,843	58.959
10	467.948,238 518.232,843	11	467.880,651 518.262,15	73.668
11	467.880,651 518.262,15	12	467.862,691 518.224,105	42.071
12	467.862,691 518.224,105	13	467.848,439 518.230,592	15.659
13	467.848,439 518.230,592	14	467.817,093 518.242,297	33.46
14	467.817,093 518.242,297	15	467.793,038 518.196,172	52.021
15	467.793,038 518.196,172	16	467.777,225 518.203,673	17.502
16	467.777,225 518.203,673	17	467.765,088 518.187,765	20.009
17	467.765,088 518.187,765	18	467.754,495 518.168,089	22.346
18	467.754,495 518.168,089	19	467.744,183 518.138,283	31.539
19	467.744,183 518.138,283	1	467.742,106 518.130,74	7.824

** Lungimile segmentelor sunt determinate în planul de proiecție Stereo 70 și sunt rotunjite la 1 milimetru.

*** Distanța dintre puncte este formată din segmente cumulate ce sunt mai mici decât valoarea 1 milimetru.

**DATE DESPRE IMOBILUL NR. 2545**

Oficiul de Cadastru și Publicitate Imobiliară SIBIU
Biroul de Cadastru și Publicitate Imobiliară Medias

A. Partea I. Descrierea imobilului

TEREN Extravilan

Adresa: Jud. Sibiu

Nr. Crt	Nr cadastral Nr. topografic	Suprafața* (mp)	Observații / Referințe
A1		5.800	Sector cadastral:83 Teren neimprejmuit;

B. Partea II. Proprietari și acte

Inscrieri privitoare la dreptul de proprietate și alte drepturi reale	Referințe	
/		
Act Administrativ nr. 2900, din 24/07/2024 emis de PRIMĂRIA COMUNEI HOGHILAG;		
B1	Inscrierea posesiei, drept de PROPRIETATE, dobândit prin Lege, cota actuala 1/1, cota initiala 1/1 1) NEIDENTIFICAT NEIDENTIFICAT	A1
Act Normativ nr. 7, din 13/03/1996 emis de PARLAMENTUL ROMÂNIEI;		
B2	Se notează mențiunea de proprietar neidentificat, rezerva comisiei locale de fond funciar	A1

C. Partea III. SARCINI .

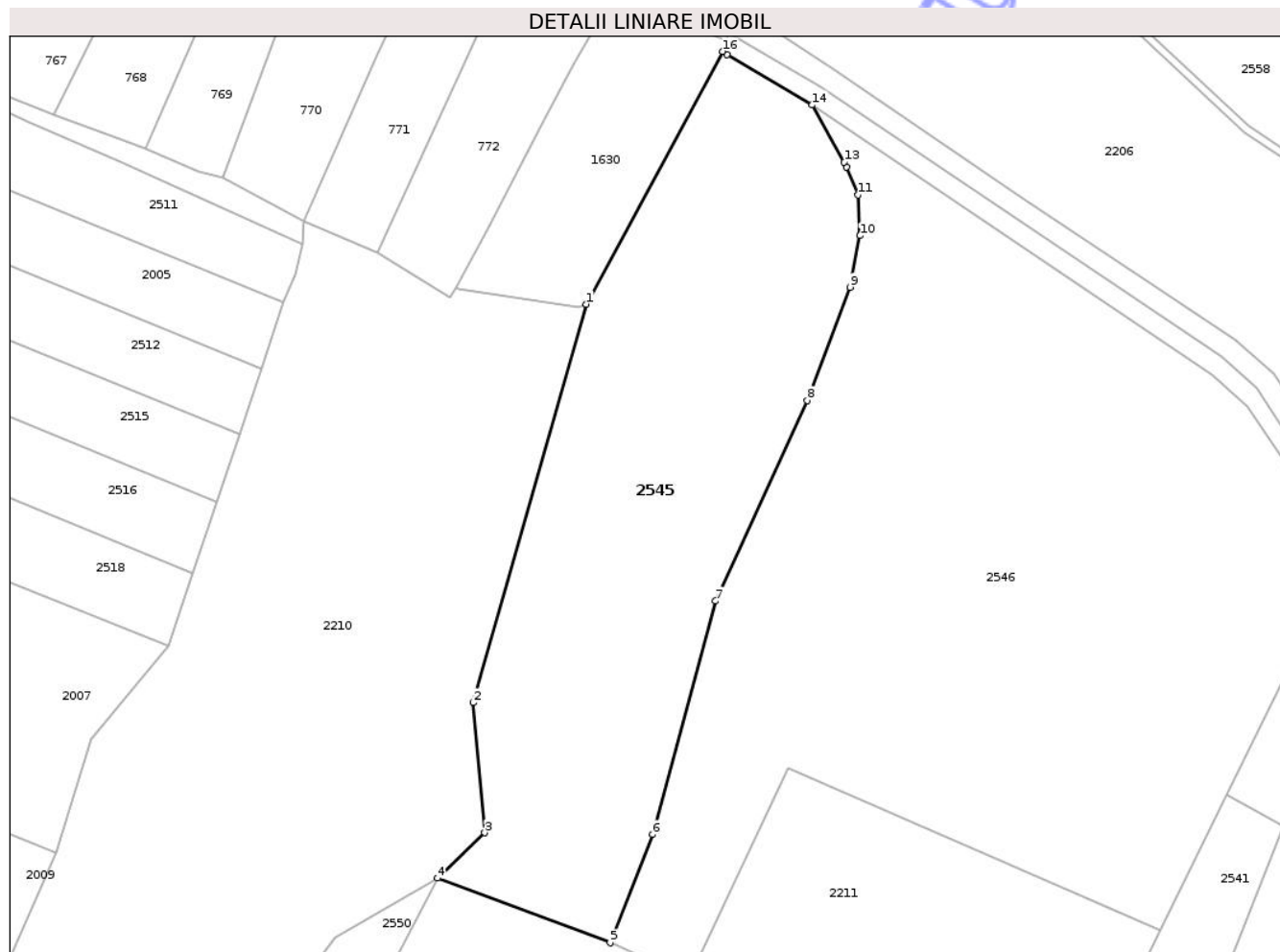
Inscrieri privind dezmembramintele dreptului de proprietate, drepturi reale de garanție și sarcini	Referințe
NU SUNT	

Anexa Nr. 1 La Partea I

Teren

Nr cadastral	Suprafața (mp)*	Observații / Referințe
	5.800	

* Suprafața este determinată în planul de proiecție Stereo 70.



Date referitoare la teren

Crt	Categorie folosință	Intra vilan	Suprafața (mp)	Tarla	Parcelă	Nr. topo	Observații / Referințe
1	arabil	NU	5.800	78	1989	-	

Lungime Segmente

1) Valorile lungimilor segmentelor sunt obținute din proiecție în plan.

Punct început	X / Y	Punct sfârșit	X / Y	Lungime segment (** (m)
1	467.844,095 518.346,324	2	467.823,621 518.274,094	75.076
2	467.823,621 518.274,094	3	467.825,682 518.250,527	23.657
3	467.825,682 518.250,527	4	467.817,093 518.242,297	11.896
4	467.817,093 518.242,297	5	467.848,439 518.230,592	33.46
5	467.848,439 518.230,592	6	467.856,134 518.250,188	21.053

Punct început	X / Y	Punct sfârșit	X / Y	Lungime segment (** (m)
6	467.856,134 518.250,188	7	467.867,528 518.292,519	43.838
7	467.867,528 518.292,519	8	467.884,176 518.328,916	40.024
8	467.884,176 518.328,916	9	467.891,995 518.349,42	21.944
9	467.891,995 518.349,42	10	467.893,766 518.358,756	9.502
10	467.893,766 518.358,756	11	467.893,439 518.366,147	7.398
11	467.893,439 518.366,147	12	467.891,28 518.371,151	5.45
12	467.891,28 518.371,151	13	467.890,904 518.372,082	1.004
13	467.890,904 518.372,082	14	467.885,114 518.382,441	11.867
14	467.885,114 518.382,441	15	467.869,639 518.391,533	17.948
15	467.869,639 518.391,533	16	467.868,803 518.392,153	1.041
16	467.868,803 518.392,153	1	467.844,095 518.346,324	52.065

** Lungimile segmentelor sunt determinate în planul de proiecție Stereo 70 și sunt rotunjite la 1 milimetru.

*** Distanța dintre puncte este formată din segmente cumulate ce sunt mai mici decât valoarea 1 milimetru.



DATE DESPRE IMOBILUL NR. 2550

Oficiul de Cadastru și Publicitate Imobiliară SIBIU
Biroul de Cadastru și Publicitate Imobiliară Medias

A. Partea I. Descrierea imobilului

TEREN Extravilan

Adresa: Jud. Sibiu

Nr. Crt	Nr cadastral Nr. topografic	Suprafața* (mp)	Observații / Referințe
A1		600	Sector cadastral:83 Teren neimprejmuit;

B. Partea II. Proprietari și acte

Inscrieri privitoare la dreptul de proprietate și alte drepturi reale	Referințe	
/		
Act Administrativ nr. 2900, din 24/07/2024 emis de PRIMĂRIA COMUNEI HOGHILAG;		
B1	Inscrierea posesiei, drept de PROPRIETATE, dobândit prin Lege, cota actuala 1/1, cota initiala 1/1 1) NEIDENTIFICAT NEIDENTIFICAT	A1
Act Normativ nr. 7, din 13/03/1996 emis de PARLAMENTUL ROMÂNIEI;		
B2	Se notează mențiunea de proprietar neidentificat, rezerva comisiei locale de fond funciar	A1

C. Partea III. SARCINI .

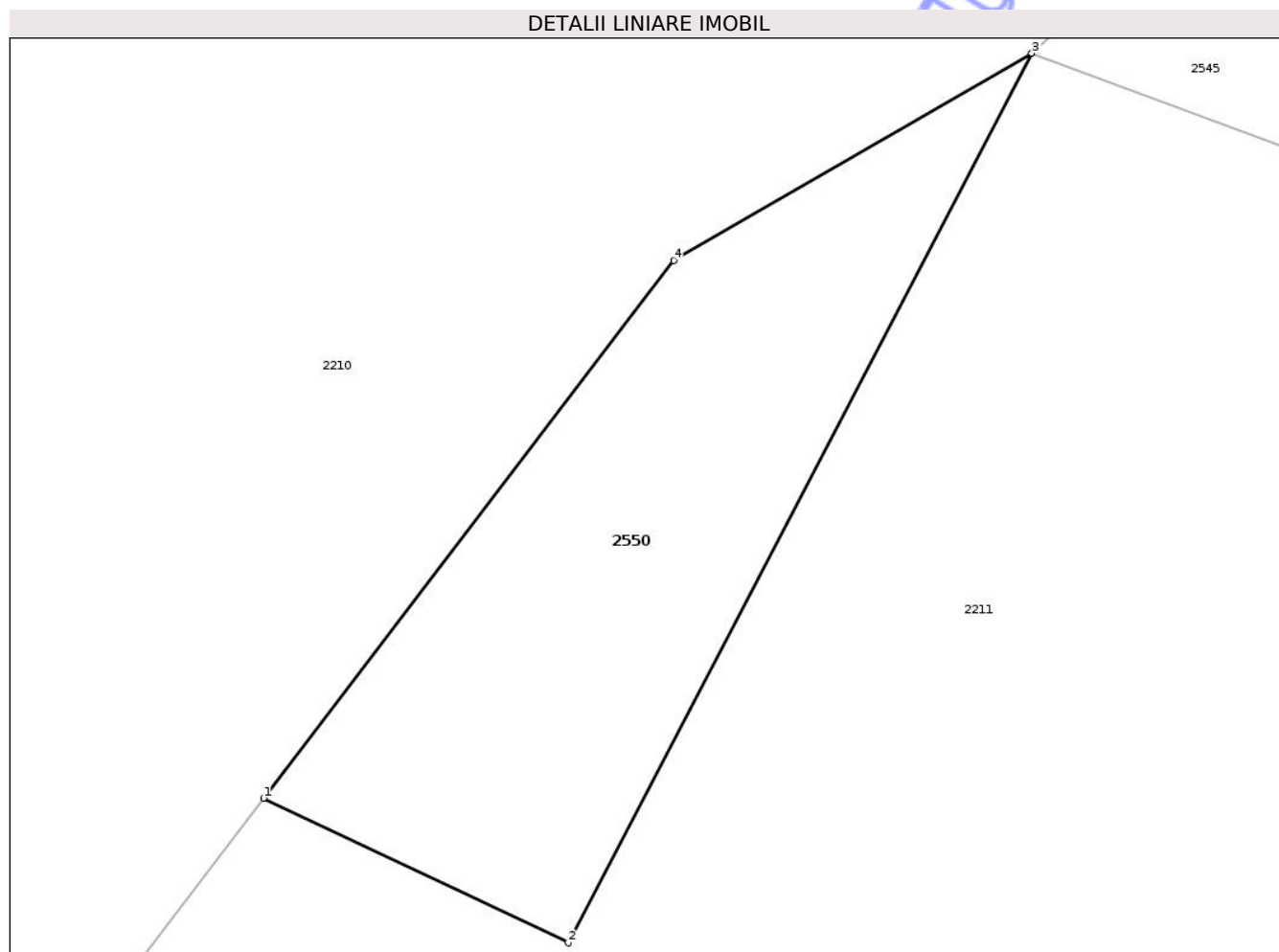
Inscrieri privind dezmembramentele dreptului de proprietate, drepturi reale de garanție și sarcini	Referințe
NU SUNT	

Anexa Nr. 1 La Partea I

Teren

Nr cadastral	Suprafața (mp)*	Observații / Referințe
	600	

* Suprafața este determinată în planul de proiecție Stereo 70.



Date referitoare la teren

Crt	Categorie folosință	Intra vilan	Suprafața (mp)	Tarla	Parcelă	Nr. topo	Observații / Referințe
1	arabil	NU	600	78	1990	-	

Lungime Segmente

1) Valorile lungimilor segmentelor sunt obținute din proiecție în plan.

Punct început	X / Y	Punct sfârșit	X / Y	Lungime segment (** (m)
1	467.777,225 518.203,673	2	467.793,038 518.196,172	17.502
2	467.793,038 518.196,172	3	467.817,093 518.242,297	52.021
3	467.817,093 518.242,297	4	467.798,505 518.231,564	21.464
4	467.798,505 518.231,564	1	467.777,225 518.203,673	35.082

** Lungimile segmentelor sunt determinate în planul de proiecție Stereo 70 și sunt rotunjite la 1 milimetru.

*** Distanţa dintre puncte este formată din segmente cumulate ce sunt mai mici decât valoarea 1 milimetru.

Neutilizabil în Circuitul
Civil

**DATE DESPRE IMOBILUL NR. 2260**

Oficiul de Cadastru și Publicitate Imobiliară SIBIU
Biroul de Cadastru și Publicitate Imobiliară Medias

A. Partea I. Descrierea imobilului

TEREN Extravilan

Adresa: Jud. Sibiu

Nr. Crt	Nr cadastral Nr. topografic	Suprafața* (mp)	Observații / Referințe
A1		Din acte: 23.100 Masurata: 19.890	Sector cadastral:88 Teren neimprejmuit;

B. Partea II. Proprietari și acte

Inscrieri privitoare la dreptul de proprietate și alte drepturi reale		Referințe
/		
Act Normativ nr. 1705, din 29/11/2006 emis de GUVERNUL ROMÂNIEI;		
B1	Intabulare, drept de PROPRIETATE, dobandit prin Lege, cota actuala 1/1, cota initiala 1/1 1) STATUL ROMÂN, CIF:9999999999999, DOMENIUL PRIVAT	A1
Act Normativ nr. 268, din 28/05/2001 emis de PARLAMENTUL ROMÂNIEI (DECIZIA NR.178 DIN 30.03.2020 ELIBERATĂ DE MINISTERUL AGRICULTURII ȘI DEZVOLTĂRII RURALE);		
B2	Intabulare, drept de ADMINISTRARE, dobandit prin Lege, cota actuala 1/1, cota initiala 1/1 1) AGENȚIA DOMENIILOR STATULUI, CIF:14818116	A1

C. Partea III. SARCINI .

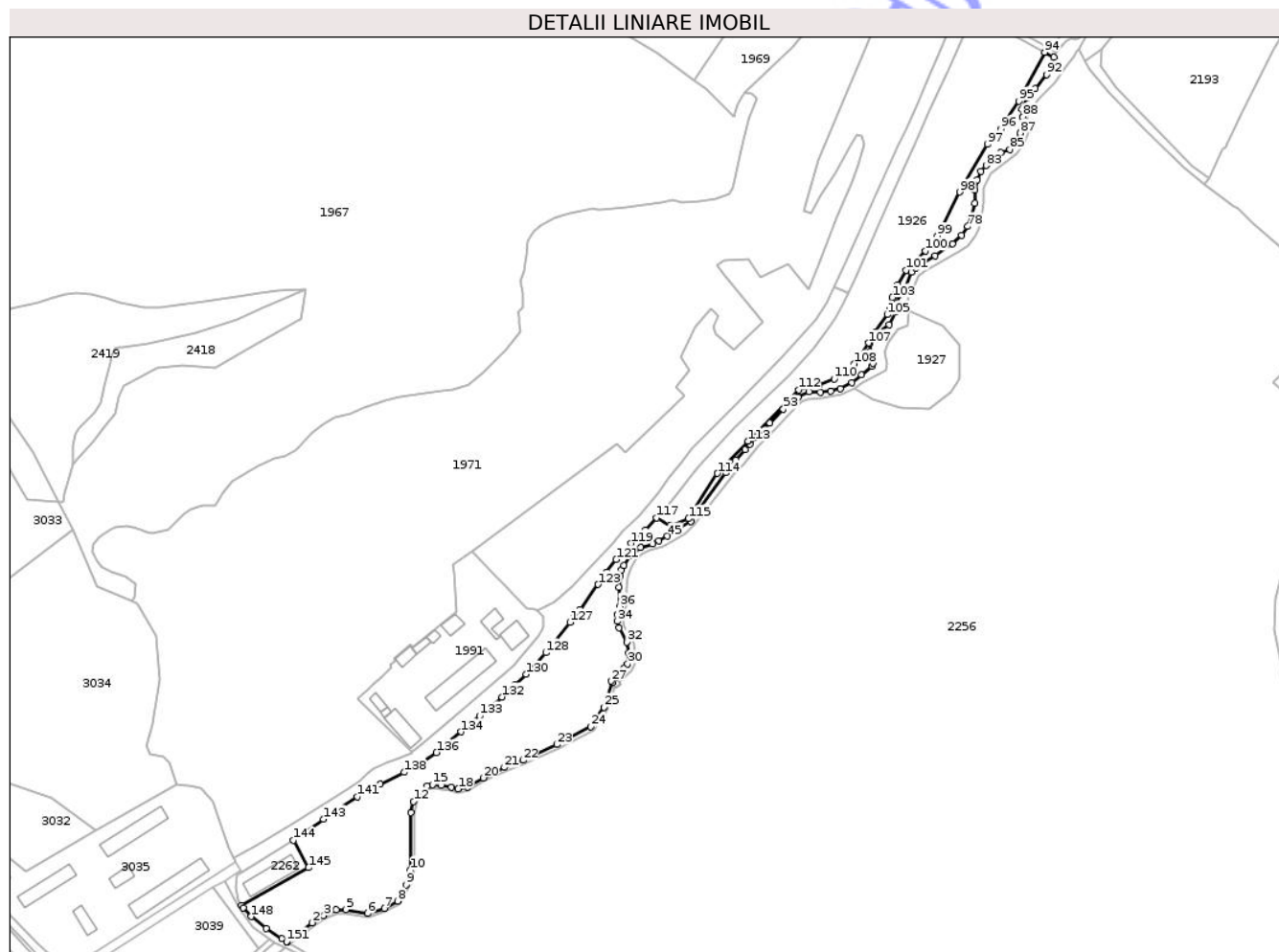
Inscrieri privind dezmembramintele dreptului de proprietate, drepturi reale de garanție și sarcini	Referințe
NU SUNT	

Anexa Nr. 1 La Partea I

Teren

Nr cadastral	Suprafața (mp)*	Observații / Referințe
	Din acte: 23.100 Masurata: 19.890	

* Suprafața este determinată în planul de proiecție Stereo 70.



Date referitoare la teren

Crt	Categorie folosință	Intravilan	Suprafața (mp)	Tarla	Parcelă	Nr. topo	Observații / Referințe
1	padure	NU	3.700	82	2215	-	TUFĂRIȘ
2	arabil	NU	5.800	82	2217	-	
3	faneata	NU	1.099	82	2218	-	
4	arabil	NU	5.700	82	2219	-	
5	drum	NU	200	82	2220	-	
6	arabil	NU	400	82	2221	-	
7	padure	NU	2.991	82	2222	-	TUFĂRIȘ

Lungime Segmente

1) Valorile lungimilor segmentelor sunt obținute din proiecție în plan.

Punct început	X / Y	Punct sfârșit	X / Y	Lungime segment	Punct început	X / Y	Punct sfârșit	X / Y	Lungime segment	Punct început	X / Y	Punct sfârșit	X / Y	Lungime segment
---------------	-------	---------------	-------	-----------------	---------------	-------	---------------	-------	-----------------	---------------	-------	---------------	-------	-----------------

Punct început	X / Y	Punct sfârșit	X / Y	Lungime segment	Punct început	X / Y	Punct sfârșit	X / Y	Lungime segment	Punct început	X / Y	Punct sfârșit	X / Y	Lungime segment
1	466.752,227 516.991,418	2	466.770,204 517.005,231	22.671	2	466.770,204 517.005,231	3	466.778,644 517.010,42	9.908	3	466.778,644 517.010,42	4	466.787,568 517.014,628	9.866
4	466.787,568 517.014,628	5	466.794,456 517.014,677	6.888	5	466.794,456 517.014,677	6	466.810,369 517.011,826	16.166	6	466.810,369 517.011,826	7	466.822,31 517.015,542	12.506
7	466.822,31 517.015,542	8	466.831,914 517.020,791	10.945	8	466.831,914 517.020,791	9	466.838,182 517.032,612	13.38	9	466.838,182 517.032,612	10	466.841,185 517.043,25	11.054
10	466.841,185 517.043,25	11	466.841,805 517.084,664	41.419	11	466.841,805 517.084,664	12	466.843,483 517.092,742	8.25	12	466.843,483 517.092,742	13	466.847,031 517.099,099	7.28
13	466.847,031 517.099,099	14	466.853,25 517.104,081	7.968	14	466.853,25 517.104,081	15	466.857,288 517.104,909	4.122	15	466.857,288 517.104,909	16	466.863,459 517.104,418	6.191
16	466.863,459 517.104,418	17	466.870,853 517.102,994	7.53	17	466.870,853 517.102,994	18	466.875,699 517.101,825	4.985	18	466.875,699 517.101,825	19	466.882,427 517.103,248	6.877
19	466.882,427 517.103,248	20	466.893,78 517.109,839	13.128	20	466.893,78 517.109,839	21	466.909,158 517.117,308	17.096	21	466.909,158 517.117,308	22	466.922,57 517.122,489	14.378
22	466.922,57 517.122,489	23	466.946,951 517.133,941	26.937	23	466.946,951 517.133,941	24	466.971,578 517.146,782	27.774	24	466.971,578 517.146,782	25	466.981,079 517.160,754	16.896
25	466.981,079 517.160,754	26	466.987,197 517.178,406	18.682	26	466.987,197 517.178,406	27	466.986,271 517.179,69	1.583	27	466.986,271 517.179,69	28	466.989,916 517.182,318	4.494
28	466.989,916 517.182,318	29	466.995,621 517.188,989	8.778	29	466.995,621 517.188,989	30	466.998,198 517.192,001	3.964	30	466.998,198 517.192,001	31	466.998,794 517.199,854	7.876
31	466.998,794 517.199,854	32	466.997,554 517.207,842	8.084	32	466.997,554 517.207,842	33	466.992,122 517.218,222	11.715	33	466.992,122 517.218,222	34	466.990,799 517.222,86	4.823
34	466.990,799 517.222,86	35	466.990,875 517.227,607	4.748	35	466.990,875 517.227,607	36	466.992,256 517.233,624	6.173	36	466.992,256 517.233,624	37	466.992,086 517.247,217	13.594
37	466.992,086 517.247,217	38	466.992,655 517.255,51	8.312	38	466.992,655 517.255,51	39	466.993,686 517.259,991	4.598	39	466.993,686 517.259,991	40	466.995,411 517.263,241	3.679
40	466.995,411 517.263,241	41	467.000,468 517.270,392	8.758	41	467.000,468 517.270,392	42	467.007,479 517.276,207	9.109	42	467.007,479 517.276,207	43	467.016,217 517.278,825	9.122
43	467.016,217 517.278,825	44	467.020,79 517.280,961	5.047	44	467.020,79 517.280,961	45	467.026,903 517.284,32	6.975	45	467.026,903 517.284,32	46	467.043,882 517.295,059	20.09
46	467.043,882 517.295,059	47	467.069,047 517.330,215	43.234	47	467.069,047 517.330,215	48	467.076,425 517.339,169	11.602	48	467.076,425 517.339,169	49	467.083,009 517.346,782	10.065
49	467.083,009 517.346,782	50	467.086,435 517.350,839	5.31	50	467.086,435 517.350,839	51	467.091,799 517.355,948	7.408	51	467.091,799 517.355,948	52	467.100,919 517.366,134	13.672
52	467.100,919 517.366,134	53	467.110,639 517.375,988	13.841	53	467.110,639 517.375,988	54	467.121,369 517.384,594	13.755	54	467.121,369 517.384,594	55	467.129,238 517.388,43	8.754
55	467.129,238 517.388,43	56	467.137,438 517.388,299	8.201	56	467.137,438 517.388,299	57	467.145,124 517.388,823	7.704	57	467.145,124 517.388,823	58	467.151,843 517.390,864	7.022
58	467.151,843 517.390,864	59	467.160,24 517.394,996	9.359	59	467.160,24 517.394,996	60	467.167,346 517.400,616	9.06	60	467.167,346 517.400,616	61	467.174,761 517.406,786	9.646
61	467.174,761 517.406,786	62	467.175,599 517.408,901	2.275	62	467.175,599 517.408,901	63	467.175,738 517.412,266	3.368	63	467.175,738 517.412,266	64	467.173,382 517.417,348	5.602
64	467.173,382 517.417,348	65	467.173,294 517.423,467	6.12	65	467.173,294 517.423,467	66	467.177,151 517.429,177	6.891	66	467.177,151 517.429,177	67	467.178,486 517.431,489	2.67
67	467.178,486 517.431,489	68	467.187,057 517.436,848	10.108	68	467.187,057 517.436,848	69	467.192,078 517.446,044	10.477	69	467.192,078 517.446,044	70	467.192,525 517.452,305	6.277
70	467.192,525 517.452,305	71	467.194,377 517.458,4	6.37	71	467.194,377 517.458,4	72	467.199,01 517.463,511	6.898	72	467.199,01 517.463,511	73	467.203,279 517.474,746	12.019
73	467.203,279 517.474,746	74	467.206,303 517.477,845	4.33	74	467.206,303 517.477,845	75	467.220,478 517.486,844	16.79	75	467.220,478 517.486,844	76	467.232,99 517.495,232	15.063
76	467.232,99 517.495,232	77	467.239,546 517.501,449	9.035	77	467.239,546 517.501,449	78	467.243,857 517.507,887	7.748	78	467.243,857 517.507,887	79	467.249,059 517.524,677	17.577
79	467.249,059 517.524,677	80	467.248,992 517.534,065	9.388	80	467.248,992 517.534,065	81	467.250,609 517.541,539	7.647	81	467.250,609 517.541,539	82	467.253,226 517.547,642	6.64
82	467.253,226 517.547,642	83	467.257,19 517.551,892	5.812	83	467.257,19 517.551,892	84	467.267,98 517.561,279	14.302	84	467.267,98 517.561,279	85	467.274,317 517.563,422	6.69
85	467.274,317 517.563,422	86	467.278,311 517.567,545	5.74	86	467.278,311 517.567,545	87	467.281,89 517.575,266	8.51	87	467.281,89 517.575,266	88	467.283,7 517.587,022	11.895
88	467.283,7 517.587,022	89	467.283,165 517.592,726	5.729	89	467.283,165 517.592,726	90	467.287,001 517.600,731	8.877	90	467.287,001 517.600,731	91	467.292,594 517.607,466	8.755
91	467.292,594 517.607,466	92	467.300,951 517.617,446	13.017	92	467.300,951 517.617,446	93	467.305,97 517.630,01	13.529	93	467.305,97 517.630,01	94	467.299,5 517.633,651	7.424
94	467.299,5 517.633,651	95	467.280,774 517.598,466	39.858	95	467.280,774 517.598,466	96	467.267,892 517.578,25	23.971	96	467.267,892 517.578,25	97	467.258,237 517.567,119	14.735
97	467.258,237 517.567,119	98	467.238,245 517.532,693	39.81	98	467.238,245 517.532,693	99	467.221,862 517.501,148	35.546	99	467.221,862 517.501,148	100	467.213,369 517.490,223	13.838

Punct început	X / Y	Punct sfârșit	X / Y	Lungime segment	Punct început	X / Y	Punct sfârșit	X / Y	Lungime segment	Punct început	X / Y	Punct sfârșit	X / Y	Lungime segment
100	467.213,369 517.490,223	101	467.199,207 517.476,347	19.827	101	467.199,207 517.476,347	102	467.193,353 517.465,677	12.17	102	467.193,353 517.465,677	103	467.189,465 517.456,551	9.92
103	467.189,465 517.456,551	104	467.187,601 517.449,347	7.441	104	467.187,601 517.449,347	105	467.185,861 517.444,254	5.382	105	467.185,861 517.444,254	106	467.177,152 517.431,718	15.264
106	467.177,152 517.431,718	107	467.172,264 517.423,708	9.384	107	467.172,264 517.423,708	108	467.161,867 517.408,769	18.201	108	467.161,867 517.408,769	109	467.155,246 517.402,932	8.827
109	467.155,246 517.402,932	110	467.147,392 517.397,966	9.292	110	467.147,392 517.397,966	111	467.136,852 517.393,34	11.51	111	467.136,852 517.393,34	112	467.121,642 517.389,906	15.593
112	467.121,642 517.389,906	113	467.085,042 517.352,88	52.062	113	467.085,042 517.352,88	114	467.063,137 517.329,566	31.99	114	467.063,137 517.329,566	115	467.042,181 517.296,898	38.812
115	467.042,181 517.296,898	116	467.028,849 517.291,728	14.299	116	467.028,849 517.291,728	117	467.019,205 517.297,53	11.255	117	467.019,205 517.297,53	118	467.011,142 517.288,924	11.793
118	467.011,142 517.288,924	119	467.000,657 517.279,036	14.412	119	467.000,657 517.279,036	120	466.995,13 517.273,574	7.771	120	466.995,13 517.273,574	121	466.989,919 517.267,45	8.041
121	466.989,919 517.267,45	122	466.982,768 517.258,166	11.719	122	466.982,768 517.258,166	123	466.976,919 517.249,338	10.59	123	466.976,919 517.249,338	124	466.963,917 517.231,268	22.262
124	466.963,917 517.231,268	125	466.963,868 517.231,208	0.077	125	466.963,868 517.231,208	126	466.959,926 517.226,274	6.315	126	466.959,926 517.226,274	127	466.956,596 517.222,106	5.335
127	466.956,596 517.222,106	128	466.939,066 517.200,167	28.082	128	466.939,066 517.200,167	129	466.931,526 517.191,436	11.536	129	466.931,526 517.191,436	130	466.924,756 517.184,562	9.648
130	466.924,756 517.184,562	131	466.917,01 517.177,046	10.793	131	466.917,01 517.177,046	132	466.907,332 517.168,253	13.076	132	466.907,332 517.168,253	133	466.891,148 517.154,602	21.172
133	466.891,148 517.154,602	134	466.877,884 517.142,985	17.632	134	466.877,884 517.142,985	135	466.868,638 517.135,228	12.069	135	466.868,638 517.135,228	136	466.860,04 517.128,014	11.224
136	466.860,04 517.128,014	137	466.849,122 517.120,845	13.061	137	466.849,122 517.120,845	138	466.836,686 517.113,838	14.274	138	466.836,686 517.113,838	139	466.819,518 517.105,227	19.206
139	466.819,518 517.105,227	140	466.810,877 517.100,892	9.667	140	466.810,877 517.100,892	141	466.802,929 517.096,05	9.307	141	466.802,929 517.096,05	142	466.788,405 517.086,922	17.154
142	466.788,405 517.086,922	143	466.778,534 517.080,04	12.033	143	466.778,534 517.080,04	144	466.756,644 517.064,779	26.685	144	466.756,644 517.064,779	145	466.767,746 517.044,98	22.699
145	466.767,746 517.044,98	146	466.719,4 517.017,532	55.594	146	466.719,4 517.017,532	147	466.720,435 517.016,076	1.786	147	466.720,435 517.016,076	148	466.726,113 517.009,664	8.565
148	466.726,113 517.009,664	149	466.736,944 517.001,148	13.778	149	466.736,944 517.001,148	150	466.748,394 516.993,794	13.608	150	466.748,394 516.993,794	151	466.751,773 516.991,7	3.975
151	466.751,773 516.991,7	1	466.752,227 516.991,418	0.534										

** Lungimile segmentelor sunt determinate în planul de proiecție Stereo 70 și sunt rotunjite la 1 milimetru.

*** Distanța dintre puncte este formată din segmente cumulate ce sunt mai mici decât valoarea 1 milimetru.



DATE DESPRE IMOBILUL NR. 2423

Oficiul de Cadastru și Publicitate Imobiliară SIBIU
Biroul de Cadastru și Publicitate Imobiliară Medias

A. Partea I. Descrierea imobilului

TEREN Extravilan

Adresa: Jud. Sibiu

Nr. Crt	Nr cadastral Nr. topografic	Suprafața* (mp)	Observații / Referințe
A1		6.638	Sector cadastral:39 Teren neimprejmut;

B. Partea II. Proprietari și acte

Inscrieri privitoare la dreptul de proprietate și alte drepturi reale	Referințe
/	
Act Administrativ nr. 2900, din 24/07/2024 emis de PRIMĂRIA COMUNEI HOGHILAG;	
B1	Inscrierea posesiei, drept de PROPRIETATE, dobandit prin Lege, cota actuala 1/1, cota initiala 1/1
	1) NEIDENTIFICAT NEIDENTIFICAT
Act Normativ nr. 7, din 13/03/1996 emis de PARLEMNTUL ROMÂNIEI;	
B2	Se notează mențiunea de proprietar neidentificat

C. Partea III. SARCINI .

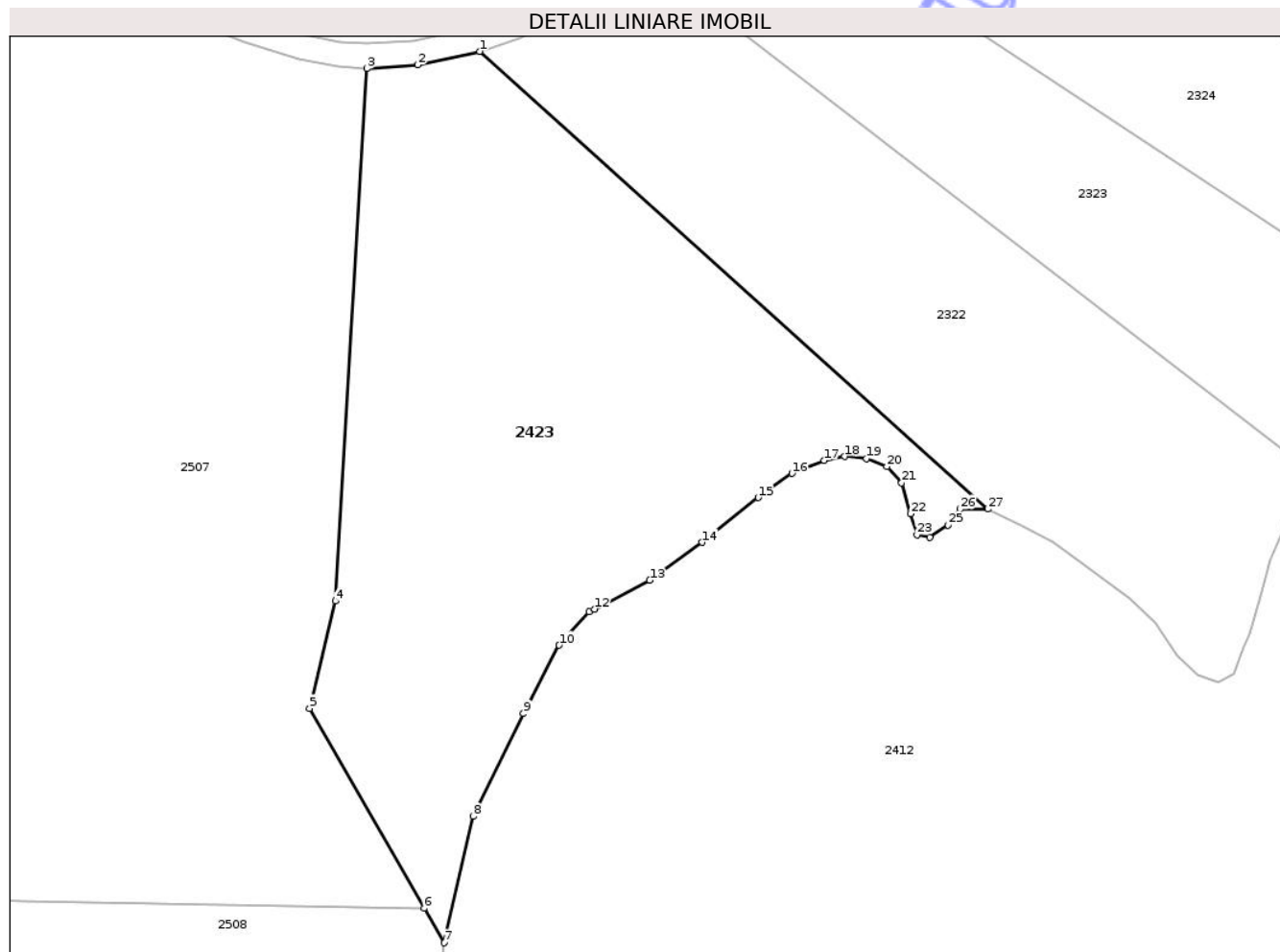
Inscrieri privind dezmembramintele dreptului de proprietate, drepturi reale de garanție și sarcini	Referințe
NU SUNT	

Anexa Nr. 1 La Partea I

Teren

Nr cadastral	Suprafața (mp)*	Observații / Referințe
	6.638	

* Suprafața este determinată în planul de proiecție Stereo 70.



Date referitoare la teren

Crt	Categorie folosință	Intravilan	Suprafața (mp)	Tarla	Parcelă	Nr. topo	Observații / Referințe
1	neproductiv	NU	5.845	39	688,690/1, 698/1	-	
2	ape statatoare	NU	793	39	688,690/1	-	

Lungime Segmente

1) Valorile lungimilor segmentelor sunt obținute din proiecție în plan.

Punct început	X / Y	Punct sfârșit	X / Y	Lungime segment (** (m)
1	470.493,506 527.588,695	2	470.483,355 527.586,508	10.384
3	470.475,034 527.585,908	4	470.469,871 527.498,835	87.226
5	470.465,644 527.481,278	6	470.484,427 527.448,567	37.72
7	470.487,647 527.442,959	8	470.492,405 527.463,622	21.204

Punct început	X / Y	Punct sfârșit	X / Y	Lungime segment (** (m)
2	470.483,355 527.586,508	3	470.475,034 527.585,908	8.343
4	470.469,871 527.498,835	5	470.465,644 527.481,278	18.059
6	470.484,427 527.448,567	7	470.487,647 527.442,959	6.467
8	470.492,405 527.463,622	9	470.500,638 527.480,445	18.73

Punct început	X / Y	Punct sfârșit	X / Y	Lungime segment (** (m)
9	470.500,638 527.480,445	10	470.506,492 527.491,6	12.598
11	470.511,434 527.497,087	12	470.512,259 527.497,514	0.929
13	470.521,313 527.502,206	14	470.529,914 527.508,424	10.613
15	470.539,103 527.515,745	16	470.544,609 527.519,709	6.784
17	470.549,898 527.521,8	18	470.553,203 527.522,46	3.37
19	470.556,837 527.522,13	20	470.560,142 527.520,809	3.559
21	470.562,566 527.518,167	22	470.563,997 527.513,103	5.262
23	470.565,099 527.509,691	24	470.567,191 527.509,251	2.138
25	470.570,167 527.511,232	26	470.572,15 527.513,873	3.303
27	470.576,666 527.513,873	1	470.493,506 527.588,695	111.866

Punct început	X / Y	Punct sfârșit	X / Y	Lungime segment (** (m)
10	470.506,492 527.491,6	11	470.511,434 527.497,087	7.384
12	470.512,259 527.497,514	13	470.521,313 527.502,206	10.198
14	470.529,914 527.508,424	15	470.539,103 527.515,745	11.749
16	470.544,609 527.519,709	17	470.549,898 527.521,8	5.687
18	470.553,203 527.522,46	19	470.556,837 527.522,13	3.649
20	470.560,142 527.520,809	21	470.562,566 527.518,167	3.586
22	470.563,997 527.513,103	23	470.565,099 527.509,691	3.586
24	470.567,191 527.509,251	25	470.570,167 527.511,232	3.575
26	470.572,15 527.513,873	27	470.576,666 527.513,873	4.516

** Lungimile segmentelor sunt determinate în planul de proiecție Stereo 70 și sunt rotunjite la 1 milimetru.

*** Distanța dintre puncte este formată din segmente cumulate ce sunt mai mici decât valoarea 1 milimetru.

**DATE DESPRE IMOBILUL NR. 2425**

Oficiul de Cadastru și Publicitate Imobiliară SIBIU
Biroul de Cadastru și Publicitate Imobiliară Medias

A. Partea I. Descrierea imobilului

TEREN Extravilan

Adresa: Jud. Sibiu

Nr. Crt	Nr cadastral Nr. topografic	Suprafața* (mp)	Observații / Referințe
A1		2	Sector cadastral:61 Teren neimprejmuit;

Construcții

Crt	Nr cadastral Nr. topografic	Adresa	Observații / Referințe
A1.1		Jud. Sibiu	Nr. niveluri:1; S. construita la sol:1 mp; STALP

B. Partea II. Proprietari și acte

Inscrieri privitoare la dreptul de proprietate și alte drepturi reale		Referințe
/		
Act Administrativ nr. 2900, din 24/07/2024 emis de PRIMĂRIA COMUNEI HOGHILAG;		
B1	Inscrierea posesiei, drept de PROPRIETATE, dobandit prin Lege, cota actuala 1/1, cota initiala 1/1 1) NEIDENTIFICAT NEIDENTIFICAT	A1
Act Normativ nr. 7, din 13/03/1996 emis de PARLAMENTUL ROMÂNIEI;		
B2	Se notează mențiunea de proprietar neidentificat	A1
B3	Inscrierea provizorie, drept de PROPRIETATE, dobandit prin Lege, cota actuala 1/1, cota initiala 1/1 1) COMUNA HOGHILAG, CIF:000000000000, PROPRIETAR NEIDENTIFICAT	A1.1

C. Partea III. SARCINI .

Inscrieri privind dezmembramintele dreptului de proprietate, drepturi reale de garanție și sarcini	Referințe
NU SUNT	

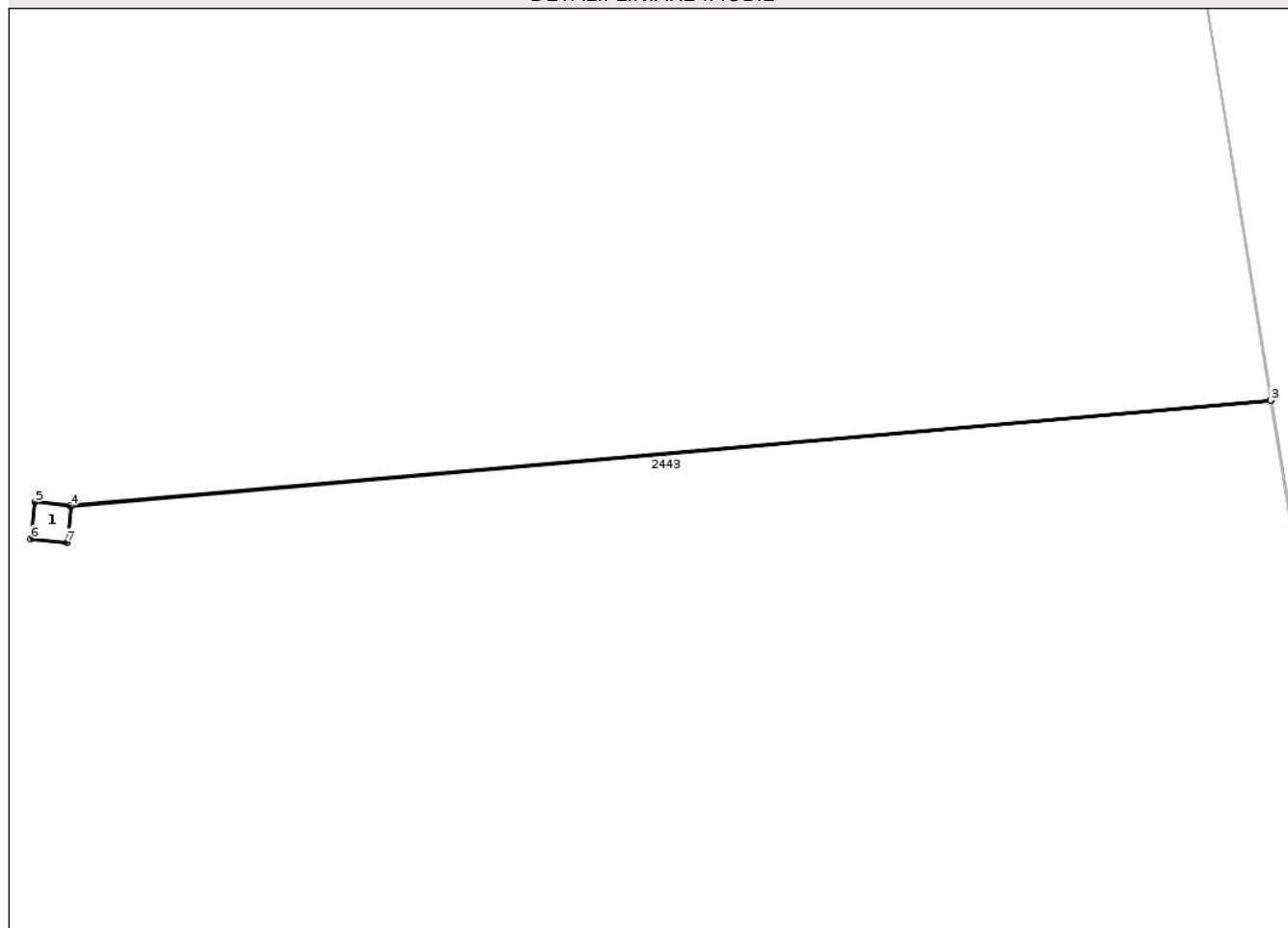
Anexa Nr. 1 La Partea I

Teren

Nr cadastral	Suprafaţa (mp)*	Observații / Referințe
	2	

* Suprafața este determinată în planul de proiecție Stereo 70.

DETALII LINIARE IMOBIL



Date referitoare la teren

Crt	Categorie folosință	Intra vilan	Suprafața (mp)	Tarla	Parcelă	Nr. topo	Observații / Referințe
1	curti constructii	NU	2	53	1044/1/4	-	

Date referitoare la construcții

Crt	Număr	Destinație construcție	Supraf. (mp)	Situație juridică	Observații / Referințe
A1.1		construcții industriale și edilitare	1	Cu acte	Nr. niveluri:1; S. construita la sol:1 mp; STALP

Lungime Segmente

1) Valorile lungimilor segmentelor sunt obținute din proiecție în plan.

Punct început	X / Y	Punct sfârșit	X / Y	Lungime segment (** (m)
1	470.549,92 524.328,628	2	470.589,297 524.332,094	39.529
2	470.589,297 524.332,094	3	470.589,296 524.332,099	0.005
3	470.589,296 524.332,099	4	470.549,921 524.328,633	39.527

Punct început	X / Y	Punct sfârșit	X / Y	Lungime segment (** (m)
4	470.549,921 524.328,633	5	470.548,75 524.328,753	1.177
5	470.548,75 524.328,753	6	470.548,611 524.327,546	1.215
6	470.548,611 524.327,546	7	470.549,798 524.327,43	1.193
7	470.549,798 524.327,43	1	470.549,92 524.328,628	1.204

** Lungimile segmentelor sunt determinate în planul de proiecție Stereo 70 și sunt rotunjite la 1 milimetru.

*** Distanța dintre puncte este formată din segmente cumulate ce sunt mai mici decât valoarea 1 milimetru.

Neutilizabil în Circuitul Civil

**DATE DESPRE IMOBILUL NR. 2427**

Oficiul de Cadastru și Publicitate Imobiliară SIBIU
Biroul de Cadastru și Publicitate Imobiliară Medias

A. Partea I. Descrierea imobilului

TEREN Extravilan

Adresa: Jud. Sibiu

Nr. Crt	Nr cadastral Nr. topografic	Suprafața* (mp)	Observații / Referințe
A1		6	Sector cadastral:61 Teren neimprejmuit;

Construcții

Crt	Nr cadastral Nr. topografic	Adresa	Observații / Referințe
A1.1		Jud. Sibiu	Nr. niveluri:1; S. construita la sol:6 mp; STALP

B. Partea II. Proprietari și acte

Inscrieri privitoare la dreptul de proprietate și alte drepturi reale		Referințe
/		
Act Administrativ nr. 2900, din 24/07/2024 emis de PRIMĂRIA COMUNEI HOGHILAG;		
B1	Inscrierea posesiei, drept de PROPRIETATE, dobandit prin Lege, cota actuala 1/1, cota initiala 1/1 1) NEIDENTIFICAT NEIDENTIFICAT	A1
Act Normativ nr. 7, din 13/03/1996 emis de PARLAMENTUL ROMÂNIEI;		
B2	Se notează mențiunea de proprietar neidentificat	A1
B3	Inscrierea provizorie, drept de PROPRIETATE, dobandit prin Lege, cota actuala 1/1, cota initiala 1/1 1) COMUNA HOGHILAG, CIF:000000000000, PROPRIETAR NEIDENTIFICAT	A1.1

C. Partea III. SARCINI .

Inscrieri privind dezmembramintele dreptului de proprietate, drepturi reale de garanție și sarcini	Referințe
NU SUNT	

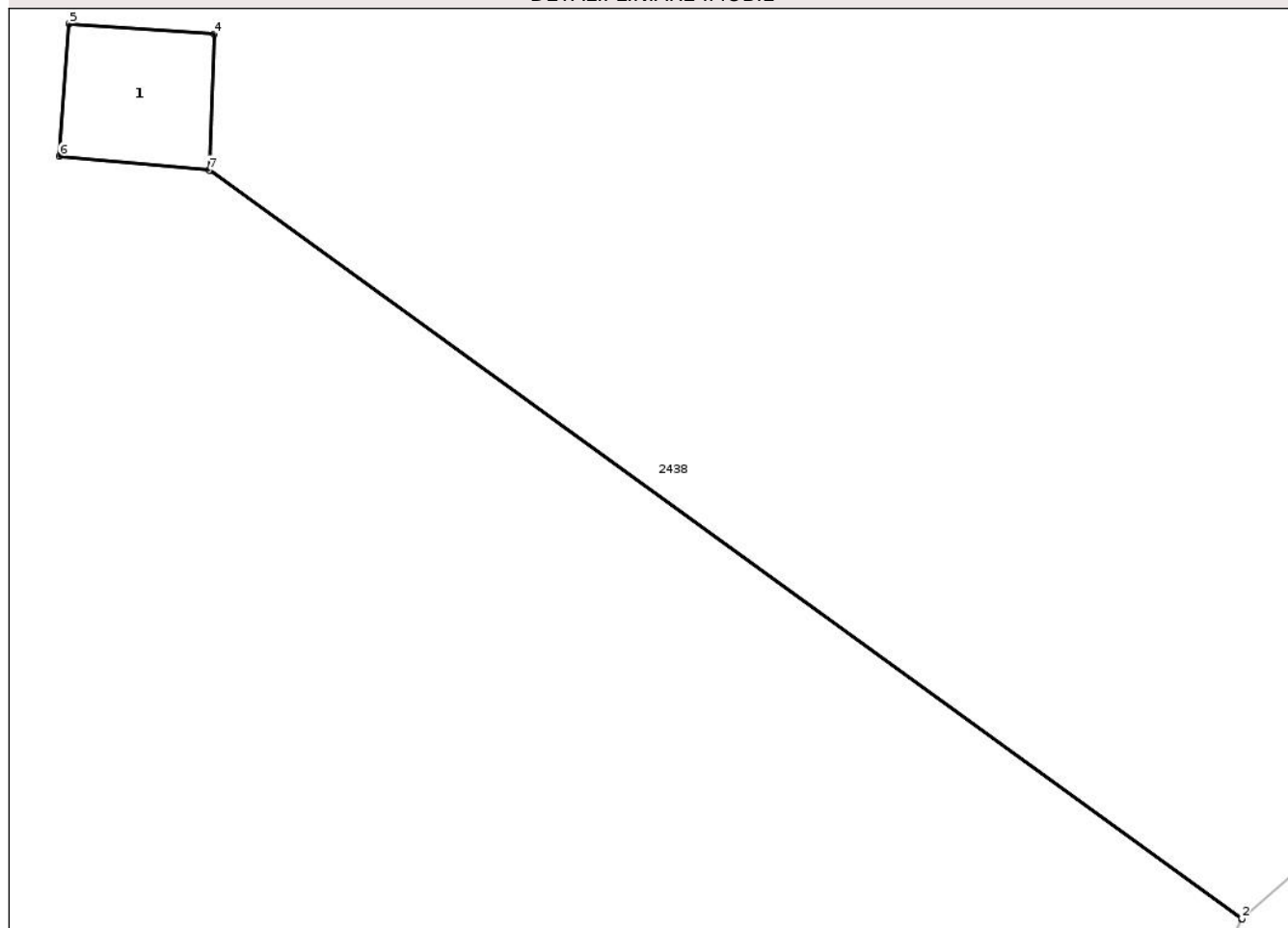
Anexa Nr. 1 La Partea I

Teren

Nr cadastral	Suprafața (mp)*	Observații / Referințe
	6	

* Suprafața este determinată în planul de proiecție Stereo 70.

DETALII LINIARE IMOBIL



Date referitoare la teren

Crt	Categorie folosință	Intravilan	Suprafața (mp)	Tarla	Parcelă	Nr. topo	Observații / Referințe
1	curți constructii	NU	6	53	1049/1/2	-	

Date referitoare la construcții

Crt	Număr	Destinație construcție	Supraf. (mp)	Situație juridică	Observații / Referințe
A1.1		construcții industriale și edilitare	6	Cu acte	Nr. niveluri:1; S. construita la sol:6 mp; STALP

Lungime Segmente

1) Valorile lungimilor segmentelor sunt obținute din proiecție în plan.

Punct început	X / Y	Punct sfârșit	X / Y	Lungime segment (** (m)
1	469.768,296 524.394,308	2	469.768,3 524.394,311	0.005
2	469.768,3 524.394,311	3	469.750,568 524.407,162	21.899
3	469.750,568 524.407,162	4	469.750,65 524.409,49	2.329

Punct început	X / Y	Punct sfârșit	X / Y	Lungime segment (** (m)
4	469.750,65 524.409,49	5	469.748,165 524.409,665	2.491
5	469.748,165 524.409,665	6	469.748,003 524.407,393	2.278
6	469.748,003 524.407,393	7	469.750,568 524.407,156	2.576
7	469.750,568 524.407,156	1	469.768,296 524.394,308	21.894

** Lungimile segmentelor sunt determinate în planul de proiecție Stereo 70 și sunt rotunjite la 1 milimetru.

*** Distanța dintre puncte este formată din segmente cumulate ce sunt mai mici decât valoarea 1 milimetru.

Neutilizabil în Circuitul Civil



DATE DESPRE IMOBILUL NR. 2431

Oficiul de Cadastru și Publicitate Imobiliară SIBIU
Biroul de Cadastru și Publicitate Imobiliară Medias

A. Partea I. Descrierea imobilului

TEREN Extravilan

Adresa: Jud. Sibiu

Nr. Crt	Nr cadastral Nr. topografic	Suprafața* (mp)	Observații / Referințe
A1		4	Sector cadastral:61 Teren neimprejmuit;

Construcții

Crt	Nr cadastral Nr. topografic	Adresa	Observații / Referințe
A1.1		Jud. Sibiu	Nr. niveluri:1; S. construita la sol:4 mp; STALP

B. Partea II. Proprietari și acte

Inscrieri privitoare la dreptul de proprietate și alte drepturi reale	Referințe
/	
Act Administrativ nr. 2900, din 24/07/2024 emis de PRIMĂRIA COMUNEI HOGHILAG;	
B1	Inscrierea posesiei, drept de PROPRIETATE, dobandit prin Lege, cota actuala 1/1, cota initiala 1/1 1) NEIDENTIFICAT NEIDENTIFICAT
	A1
Act Normativ nr. 7, din 13/03/1996 emis de PARLAMENTUL ROMÂNIEI;	
B2	Se notează mențiunea de proprietar neidentificat
	A1
B3	Inscrierea provizorie, drept de PROPRIETATE, dobandit prin Lege, cota actuala 1/1, cota initiala 1/1 1) COMUNA HOGHILAG, CIF:000000000000, PROPRIETAR NEIDENTIFICAT
	A1.1

C. Partea III. SARCINI .

Inscrieri privind dezmembramintele dreptului de proprietate, drepturi reale de garanție și sarcini	Referințe
NU SUNT	

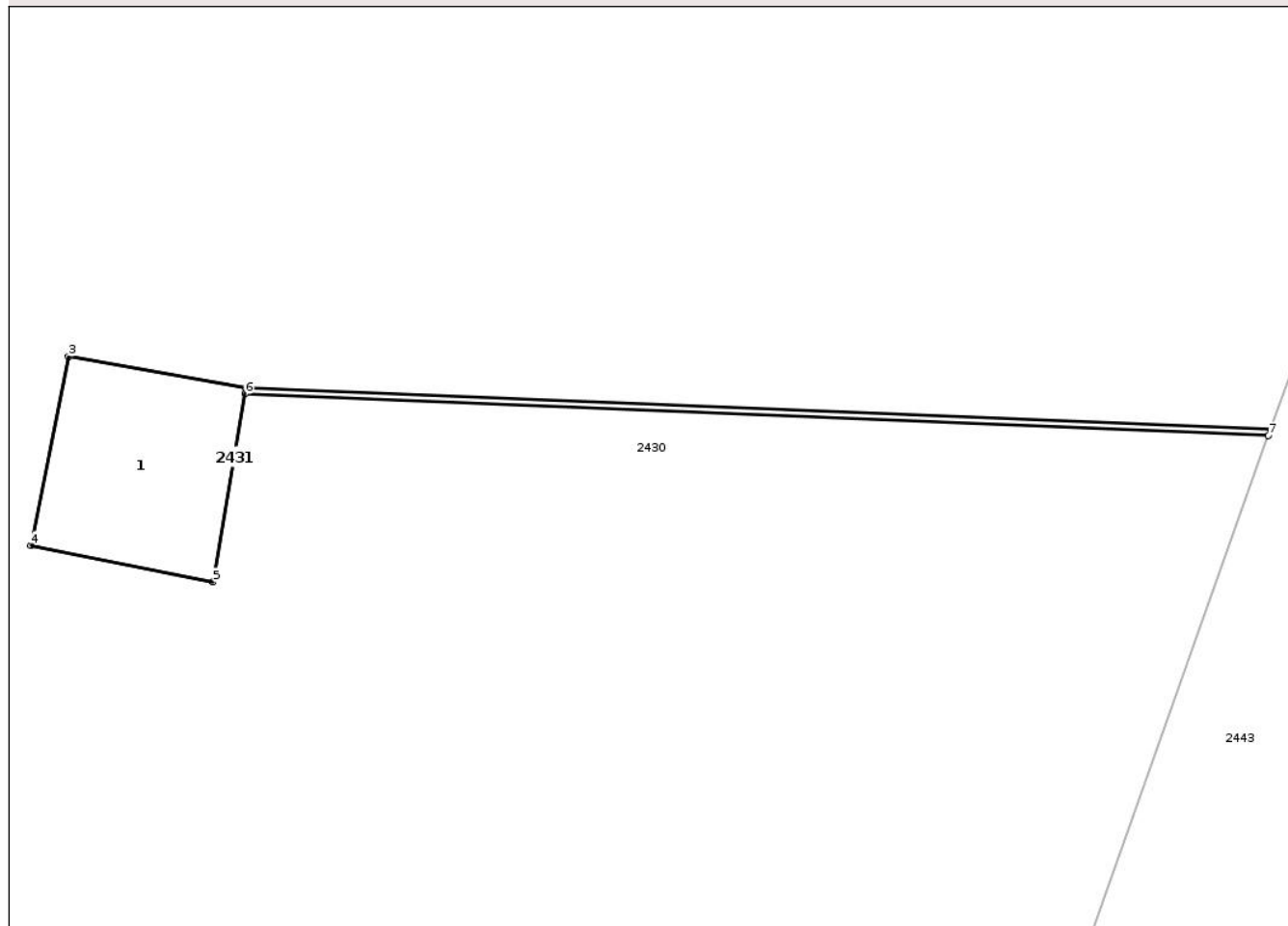
Anexa Nr. 1 La Partea I

Teren

Nr cadastral	Suprafața (mp)*	Observații / Referințe
	4	

* Suprafața este determinată în planul de proiecție Stereo 70.

DETALII LINIARE IMOBIL



Date referitoare la teren

Crt	Categorie folosință	Intra vilan	Suprafața (mp)	Tarla	Parcelă	Nr. topo	Observații / Referințe
1	curti constructii	NU	4	53	1044/1/5	-	

Date referitoare la construcții

Crt	Număr	Destinație construcție	Supraf. (mp)	Situație juridică	Observații / Referințe
A1.1		construcții industriale și edilitare	4	Cu acte	Nr. niveluri:1; S. construita la sol:4 mp; STALP

Lungime Segmente

1) Valorile lungimilor segmentelor sunt obținute din proiecție în plan.

Punct început	X / Y	Punct sfârșit	X / Y	Lungime segment (** (m)
1	470.963,416 524.288,002	2	470.952,921 524.288,423	10.503
2	470.952,921 524.288,423	3	470.951,108 524.288,749	1.842
3	470.951,108 524.288,749	4	470.950,722 524.286,812	1.975

Punct început	X / Y	Punct sfârșit	X / Y	Lungime segment (** (m)
4	470.950,722 524.286,812	5	470.952,589 524.286,437	1.904
5	470.952,589 524.286,437	6	470.952,917 524.288,364	1.955
6	470.952,917 524.288,364	7	470.963,392 524.287,937	10.484
7	470.963,392 524.287,937	1	470.963,416 524.288,002	0.069

** Lungimile segmentelor sunt determinate în planul de proiecție Stereo 70 și sunt rotunjite la 1 milimetru.

*** Distanța dintre puncte este formată din segmente cumulate ce sunt mai mici decât valoarea 1 milimetru.

Neutilizabil în Circuitul Civil

**DATE DESPRE IMOBILUL NR. 2456**

Oficiul de Cadastru și Publicitate Imobiliară SIBIU
Biroul de Cadastru și Publicitate Imobiliară Medias

A. Partea I. Descrierea imobilului

TEREN Extravilan

Adresa: Jud. Sibiu

Nr. Crt	Nr cadastral Nr. topografic	Suprafața* (mp)	Observații / Referințe
A1	100864	3.400	Sector cadastral:37 Teren neimprejmuit;

B. Partea II. Proprietari și acte

Inscrieri privitoare la dreptul de proprietate și alte drepturi reale	Referințe
/	
Act Administrativ nr. 2030/31, din 12/11/2002 emis de CJSDPAT SIBIU;	
B1	A1
Intabulare, drept de PROPRIETATE, Legea 18/1991, Legea 169/1997, Legea 1/2000, dobandit prin Reconstituire, cota actuala 1/1, cota initiala 1/1	
1) SCHUSTER IOAN	

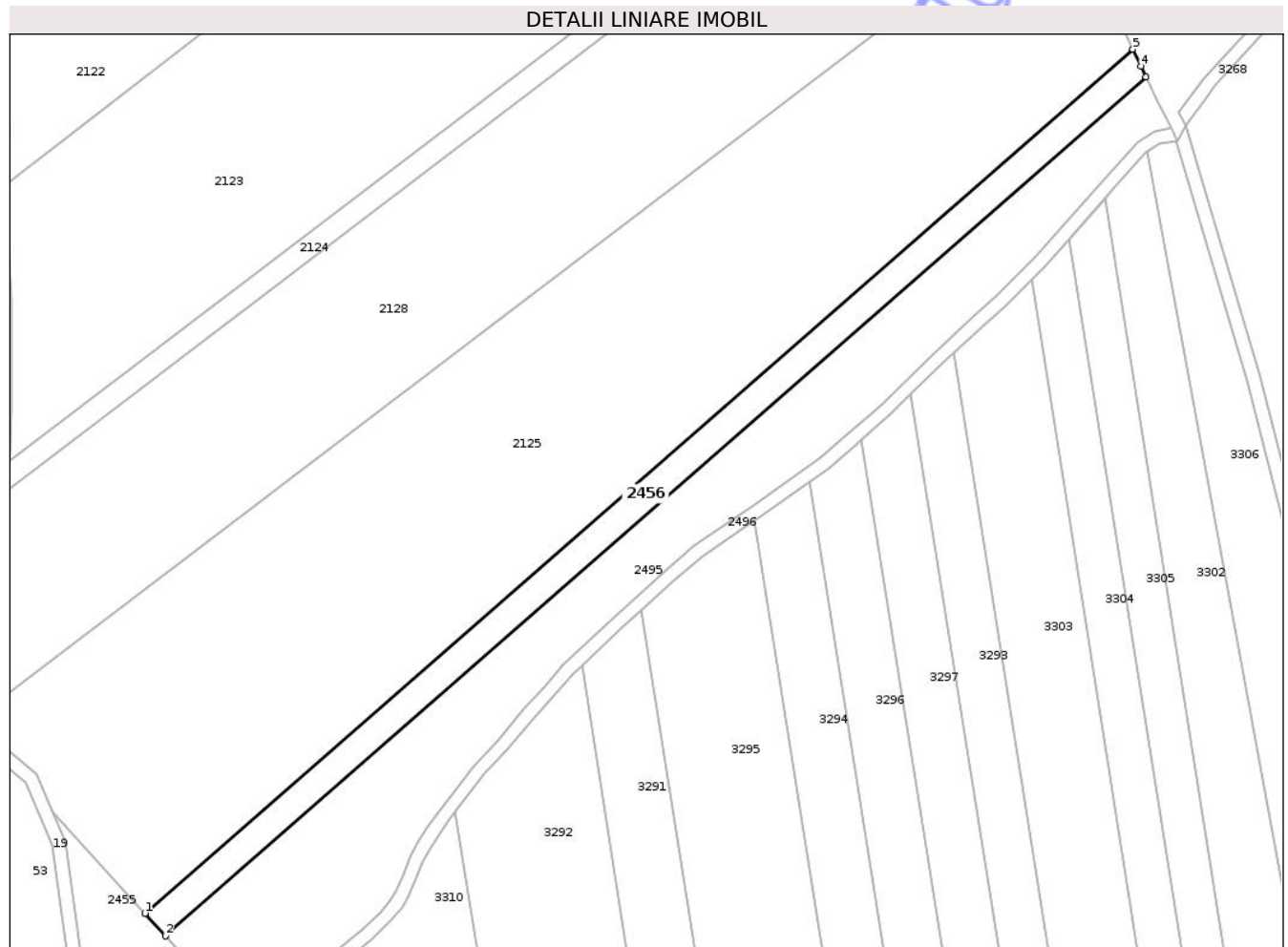
C. Partea III. SARCINI .

Inscrieri privind dezmembramintele dreptului de proprietate, drepturi reale de garanție și sarcini	Referințe
NU SUNT	

Teren

Nr cadastral	Suprafața (mp)*	Observații / Referințe
100864	3.400	

* Suprafața este determinată în planul de proiecție Stereo 70.



Date referitoare la teren

Crt	Categorie folosință	Intra vilan	Suprafața (mp)	Tarla	Parcelă	Nr. topo	Observații / Referințe
1	arabil	NU	3.400	41	742/1/2/2	-	

Lungime Segmente

1) Valorile lungimilor segmentelor sunt obținute din proiecție în plan.

Punct început	X / Y	Punct sfârșit	X / Y	Lungime segment (** (m)
1	469.813,996 525.909,875	2	469.820,052 525.903,224	8.995
2	469.820,052 525.903,224	3	470.108,784 526.155,92	383.694
3	470.108,784 526.155,92	4	470.107,315 526.158,986	3.4
4	470.107,315 526.158,986	5	470.104,895 526.164,037	5.601
5	470.104,895 526.164,037	1	469.813,996 525.909,875	386.291

** Lungimile segmentelor sunt determinate în planul de proiecție Stereo 70 și sunt rotunjite la 1 milimetru.

*** Distanța dintre puncte este formată din segmente cumulate ce sunt mai mici decât valoarea 1 milimetru.

Neutilizabil în Circuitul
Civil

**DATE DESPRE IMOBILUL NR. 2464**

Oficiul de Cadastru și Publicitate Imobiliară SIBIU
Biroul de Cadastru și Publicitate Imobiliară Medias

A. Partea I. Descrierea imobilului

TEREN Extravilan

Adresa: Jud. Sibiu

Nr. Crt	Nr cadastral Nr. topografic	Suprafața* (mp)	Observații / Referințe
A1	100860	73.100	Sector cadastral:63 Teren neimprejmuit;

B. Partea II. Proprietari și acte

Inscrieri privitoare la dreptul de proprietate și alte drepturi reale	Referințe
/	
Act Administrativ nr. 2052/31, din 02/04/2003 emis de CJSDPAT SIBIU;	
B1	A1
Intabulare, drept de PROPRIETATE, Legea 18/1991, Legea 169/1997, Legea 1/2000, dobandit prin Reconstituire, cota actuala 1/1, cota initiala 1/1	
1) LANDER DANIEL	

C. Partea III. SARCINI .

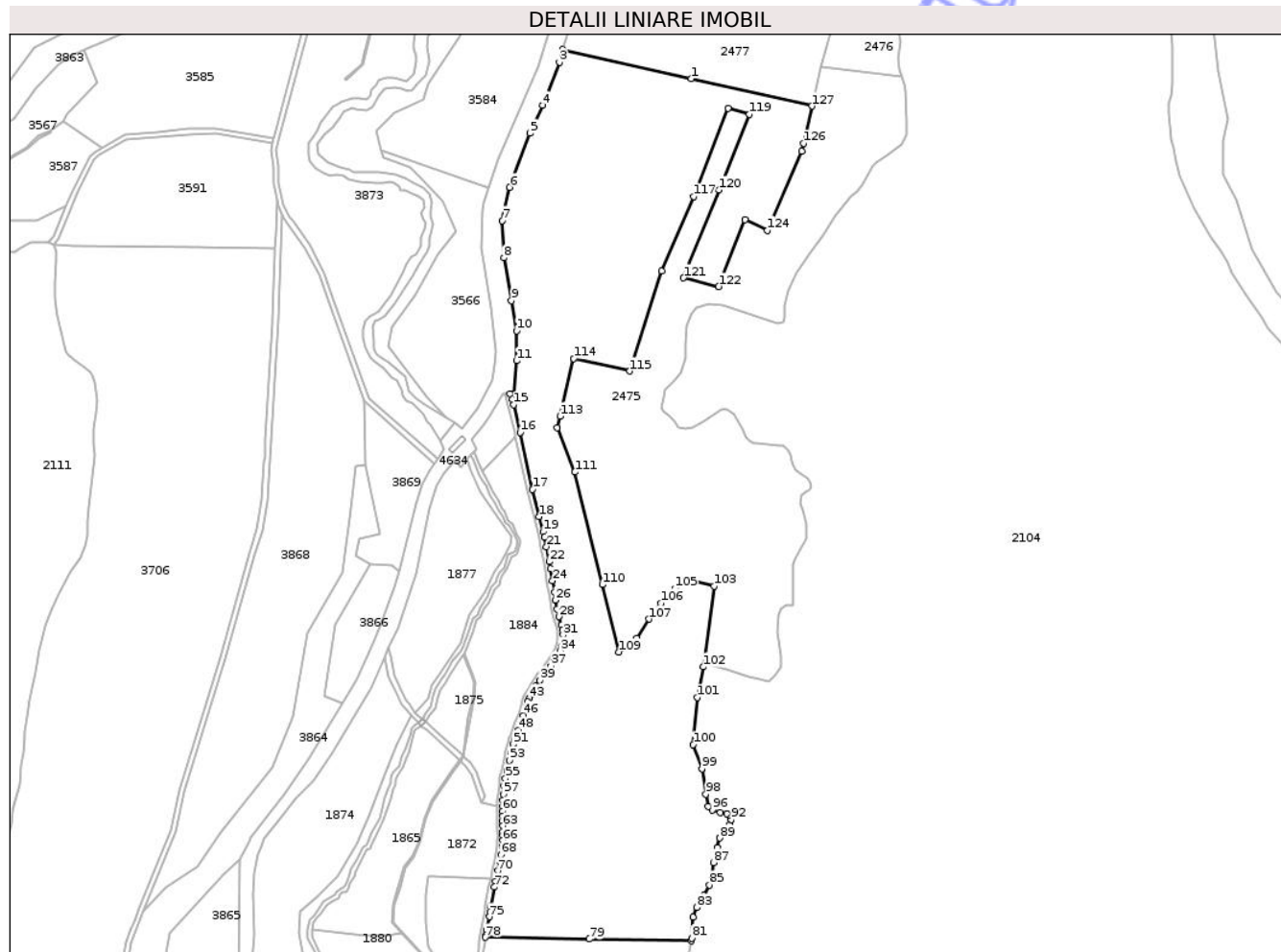
Inscrieri privind dezmembramintele dreptului de proprietate, drepturi reale de garanție și sarcini	Referințe
NU SUNT	

Anexa Nr. 1 La Partea I

Teren

Nr cadastral	Suprafaţa (mp)*	Observații / Referințe
100860	73.100	

* Suprafața este determinată în planul de proiecție Stereo 70.



Date referitoare la teren

Crt	Categorie folosință	Intravilan	Suprafața (mp)	Tarla	Parcelă	Nr. topo	Observații / Referințe
1	arabil	NU	20.696	61	1235/1/2	-	NUMĂR PARCELĂ 1235/1/2 GREȘIT ÎN TP
2	faneata	NU	4.289	61	1235/1/2	-	
3	fânețe (F) - fânețe împădurite	NU	28.549	61	1235/1/2, 1225	-	
4	fânețe (F) - fânețe împădurite	NU	3.242	61	1235/1/2	-	
5	faneata	NU	3.918	61	1235/1/2	-	
6	arabil	NU	12.406	61	1235/1/2	-	

Lungime Segmente

1) Valorile lungimilor segmentelor sunt obținute din proiecție în plan.

Punct început	X / Y	Punct sfârșit	X / Y	Lungime segment	Punct început	X / Y	Punct sfârșit	X / Y	Lungime segment	Punct început	X / Y	Punct sfârșit	X / Y	Lungime segment

Punct început	X / Y	Punct sfârșit	X / Y	Lungime segment	Punct început	X / Y	Punct sfârșit	X / Y	Lungime segment	Punct început	X / Y	Punct sfârșit	X / Y	Lungime segment
1	469.540,529 523.737,407	2	469.445,571 523.758,976	97.377	2	469.445,571 523.758,976	3	469.443,105 523.749,529	9.764	3	469.443,105 523.749,529	4	469.430,575 523.717,657	34.247
4	469.430,575 523.717,657	5	469.421,003 523.697,094	22.682	5	469.421,003 523.697,094	6	469.406,145 523.657,122	42.644	6	469.406,145 523.657,122	7	469.400,761 523.632,484	25.219
7	469.400,761 523.632,484	8	469.401,85 523.605,002	27.504	8	469.401,85 523.605,002	9	469.407,503 523.573,314	32.188	9	469.407,503 523.573,314	10	469.411,363 523.551,167	22.481
10	469.411,363 523.551,167	11	469.411,363 523.528,938	22.229	11	469.411,363 523.528,938	12	469.409,095 523.504,352	24.69	12	469.409,095 523.504,352	13	469.406,565 523.504,461	2.532
13	469.406,565 523.504,461	14	469.408,095 523.500,546	4.203	14	469.408,095 523.500,546	15	469.409,059 523.496,418	4.239	15	469.409,059 523.496,418	16	469.413,95 523.475,902	21.091
16	469.413,95 523.475,902	17	469.423,103 523.433,787	43.098	17	469.423,103 523.433,787	18	469.428,065 523.413,629	20.76	18	469.428,065 523.413,629	19	469.431,013 523.402,5	11.513
19	469.431,013 523.402,5	20	469.432,029 523.398,598	4.032	20	469.432,029 523.398,598	21	469.433,403 523.391,363	7.364	21	469.433,403 523.391,363	22	469.435,356 523.380,421	11.115
22	469.435,356 523.380,421	23	469.436,224 523.375,144	5.348	23	469.436,224 523.375,144	24	469.437,854 523.366,275	9.018	24	469.437,854 523.366,275	25	469.439,355 523.357,681	8.724
25	469.439,355 523.357,681	26	469.440,217 523.351,971	5.775	26	469.440,217 523.351,971	27	469.441,379 523.345,206	6.864	27	469.441,379 523.345,206	28	469.442,757 523.339,742	5.635
28	469.442,757 523.339,742	29	469.444,49 523.333,738	6.249	29	469.444,49 523.333,738	30	469.445,302 523.329,872	3.95	30	469.445,302 523.329,872	31	469.445,59 523.326,279	3.605
31	469.445,59 523.326,279	32	469.445,638 523.322,09	4.189	32	469.445,638 523.322,09	33	469.444,944 523.317,979	4.169	33	469.444,944 523.317,979	34	469.443,728 523.314,586	3.604
34	469.443,728 523.314,586	35	469.441,634 523.310,85	4.283	35	469.441,634 523.310,85	36	469.438,822 523.306,342	5.313	36	469.438,822 523.306,342	37	469.436,723 523.303,328	3.673
37	469.436,723 523.303,328	38	469.431,38 523.296,429	8.726	38	469.431,38 523.296,429	39	469.428,516 523.292,653	4.739	39	469.428,516 523.292,653	40	469.425,425 523.288,251	5.379
40	469.425,425 523.288,251	41	469.423,153 523.284,607	4.294	41	469.423,153 523.284,607	42	469.421,894 523.282,361	2.575	42	469.421,894 523.282,361	43	469.420,593 523.279,572	3.078
43	469.420,593 523.279,572	44	469.419,592 523.276,811	2.937	44	469.419,592 523.276,811	45	469.418,322 523.272,629	4.371	45	469.418,322 523.272,629	46	469.416,386 523.266,638	6.296
46	469.416,386 523.266,638	47	469.414,48 523.260,779	6.161	47	469.414,48 523.260,779	48	469.412,638 523.255,8	5.309	48	469.412,638 523.255,8	49	469.410,582 523.250,502	5.683
49	469.410,582 523.250,502	50	469.410,001 523.249,119	1.5	50	469.410,001 523.249,119	51	469.408,903 523.245,409	3.869	51	469.408,903 523.245,409	52	469.407,274 523.239,394	6.232
52	469.407,274 523.239,394	53	469.405,858 523.233,517	6.045	53	469.405,858 523.233,517	54	469.404,136 523.225,946	7.764	54	469.404,136 523.225,946	55	469.403,014 523.220,208	5.847
55	469.403,014 523.220,208	56	469.402,2 523.214,709	5.559	56	469.402,2 523.214,709	57	469.401,647 523.208,416	6.317	57	469.401,647 523.208,416	58	469.401,252 523.204,068	4.366
58	469.401,252 523.204,068	59	469.400,914 523.199,269	4.811	59	469.400,914 523.199,269	60	469.400,861 523.196,071	3.198	60	469.400,861 523.196,071	61	469.400,97 523.192,395	3.678
61	469.400,97 523.192,395	62	469.400,88 523.188,539	3.857	62	469.400,88 523.188,539	63	469.400,986 523.184,955	3.586	63	469.400,986 523.184,955	64	469.401,148 523.180,817	4.141
64	469.401,148 523.180,817	65	469.401,326 523.178,019	2.804	65	469.401,326 523.178,019	66	469.401,141 523.174,278	3.746	66	469.401,141 523.174,278	67	469.400,492 523.169,919	4.407
67	469.400,492 523.169,919	68	469.399,594 523.163,773	6.211	68	469.399,594 523.163,773	69	469.398,72 523.158,822	5.028	69	469.398,72 523.158,822	70	469.397,329 523.151,871	7.089
70	469.397,329 523.151,871	71	469.395,744 523.143,858	8.168	71	469.395,744 523.143,858	72	469.394,966 523.139,768	4.163	72	469.394,966 523.139,768	73	469.392,234 523.125,79	14.242
73	469.392,234 523.125,79	74	469.391,579 523.121,258	4.579	74	469.391,579 523.121,258	75	469.391,14 523.117,862	3.424	75	469.391,14 523.117,862	76	469.389,229 523.108,253	9.797
76	469.389,229 523.108,253	77	469.388,572 523.104,139	4.166	77	469.388,572 523.104,139	78	469.388,363 523.102,77	1.385	78	469.388,363 523.102,77	79	469.465,155 523.101,424	76.804
79	469.465,155 523.101,424	80	469.540,452 523.100,103	75.309	80	469.540,452 523.100,103	81	469.540,905 523.102,164	2.11	81	469.540,905 523.102,164	82	469.541,709 523.117,733	15.59
82	469.541,709 523.117,733	83	469.544,815 523.124,562	7.502	83	469.544,815 523.124,562	84	469.549,94 523.133,873	10.628	84	469.549,94 523.133,873	85	469.553,82 523.141,322	8.399
85	469.553,82 523.141,322	86	469.555,685 523.147,84	6.78	86	469.555,685 523.147,84	87	469.556,927 523.157,927	10.163	87	469.556,927 523.157,927	88	469.559,721 523.169,1	11.517
88	469.559,721 523.169,1	89	469.561,74 523.176,084	7.27	89	469.561,74 523.176,084	90	469.566,574 523.182,683	8.18	90	469.566,574 523.182,683	91	469.569,369 523.185,941	4.293
91	469.569,369 523.185,941	92	469.570,3 523.189,821	3.99	92	469.570,3 523.189,821	93	469.568,904 523.193,08	3.545	93	469.568,904 523.193,08	94	469.566,729 523.194,167	2.432
94	469.566,729 523.194,167	95	469.561,915 523.194,787	4.854	95	469.561,915 523.194,787	96	469.556,17 523.196,96	6.142	96	469.556,17 523.196,96	97	469.553,065 523.199,443	3.976
97	469.553,065 523.199,443	98	469.551,513 523.208,599	9.287	98	469.551,513 523.208,599	99	469.548,409 523.227,272	18.929	99	469.548,409 523.227,272	100	469.542,01 523.245,031	18.877

Punct început	X / Y	Punct sfârșit	X / Y	Lungime segment	Punct început	X / Y	Punct sfârșit	X / Y	Lungime segment	Punct început	X / Y	Punct sfârșit	X / Y	Lungime segment
100	469.542,01 523.245,031	101	469.545,09 523.279,957	35.06 2	101	469.545,09 523.279,957	102	469.549,374 523.302,572	23.01 7	102	469.549,374 523.302,572	103	469.557,421 523.362,323	60.29
103	469.557,421 523.362,323	104	469.542,355 523.365,875	15.47 9	104	469.542,355 523.365,875	105	469.528,494 523.360,608	14.82 8	105	469.528,494 523.360,608	106	469.518,148 523.349,877	14.90 6
106	469.518,148 523.349,877	107	469.509,318 523.337,908	14.87 4	107	469.509,318 523.337,908	108	469.500,478 523.323,577	16.83 8	108	469.500,478 523.323,577	109	469.486,946 523.313,571	16.83
109	469.486,946 523.313,571	110	469.474,733 523.363,48	51.38 2	110	469.474,733 523.363,48	111	469.454,38 523.446,657	85.63 1	111	469.454,38 523.446,657	112	469.441,498 523.479,313	35.10 5
112	469.441,498 523.479,313	113	469.443,507 523.487,807	8.728	113	469.443,507 523.487,807	114	469.453,612 523.530,534	43.90 6	114	469.453,612 523.530,534	115	469.495,198 523.521,338	42.59 1
115	469.495,198 523.521,338	116	469.518,785 523.595,06	77.40 3	116	469.518,785 523.595,06	117	469.542,381 523.650,145	59.92 6	117	469.542,381 523.650,145	118	469.567,873 523.715,519	70.16 8
118	469.567,873 523.715,519	119	469.583,532 523.710,986	16.30 2	119	469.583,532 523.710,986	120	469.561,018 523.655,113	60.23 8	120	469.561,018 523.655,113	121	469.534,841 523.590,148	70.04 1
121	469.534,841 523.590,148	122	469.560,786 523.583,665	26.74 3	122	469.560,786 523.583,665	123	469.580,145 523.633,035	53.03	123	469.580,145 523.633,035	124	469.597,001 523.625,378	18.51 4
124	469.597,001 523.625,378	125	469.622,341 523.683,679	63.57	125	469.622,341 523.683,679	126	469.623,643 523.689,547	6.011	126	469.623,643 523.689,547	127	469.629,761 523.717,139	28.26 2
127	469.629,761 523.717,139	1	469.540,529 523.737,407	91.50 5										

** Lungimile segmentelor sunt determinate în planul de proiecție Stereo 70 și sunt rotunjite la 1 milimetru.

*** Distanța dintre puncte este formată din segmente cumulate ce sunt mai mici decât valoarea 1 milimetru.

**DATE DESPRE IMOBILUL NR. 2469**

Oficiul de Cadastru și Publicitate Imobiliară SIBIU
Biroul de Cadastru și Publicitate Imobiliară Medias

A. Partea I. Descrierea imobilului

TEREN Extravilan

Adresa: Jud. Sibiu

Nr. Crt	Nr cadastral Nr. topografic	Suprafața* (mp)	Observații / Referințe
A1	100862	24.400	Sector cadastral:63 Teren neimprejmuit;

B. Partea II. Proprietari și acte

Inscrieri privitoare la dreptul de proprietate și alte drepturi reale	Referințe
/	
Act Administrativ nr. 2051/31, din 02/04/2003 emis de CJSDPAT SIBIU;	
B1	A1
Intabulare, drept de PROPRIETATE, Legea 18/1991, Legea 169/1997, Legea 1/2000, dobandit prin Reconstituire, cota actuala 1/1, cota initiala 1/1	
1) HARTMAN ANA	

C. Partea III. SARCINI .

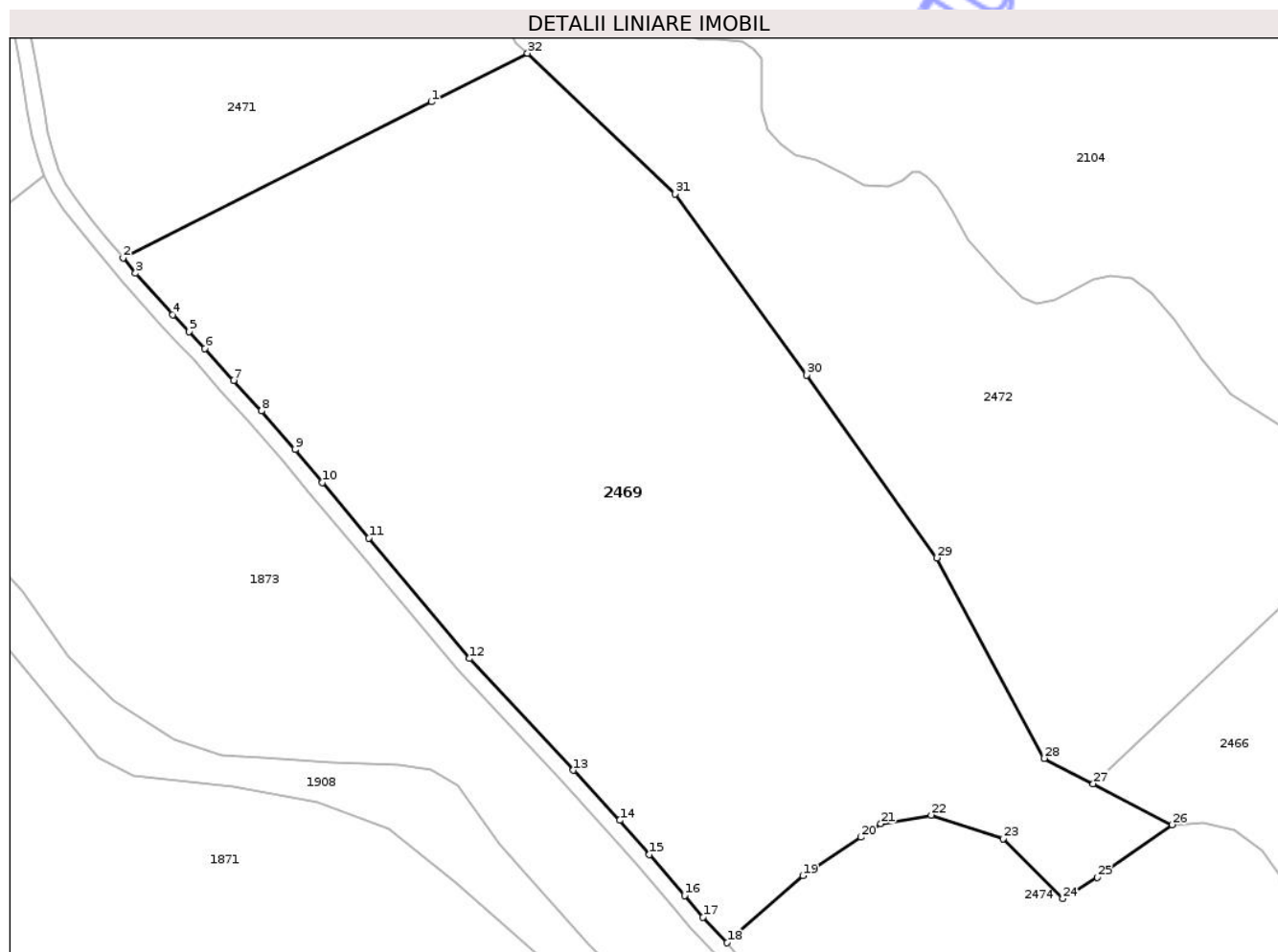
Inscrieri privind dezmembramintele dreptului de proprietate, drepturi reale de garanție și sarcini	Referințe
NU SUNT	

Anexa Nr. 1 La Partea I

Teren

Nr cadastral	Suprafața (mp)*	Observații / Referințe
100862	24.400	

* Suprafața este determinată în planul de proiecție Stereo 70.



Date referitoare la teren

Crt	Categorie folosință	Intravilan	Suprafața (mp)	Tarla	Parcelă	Nr. topo	Observații / Referințe
1	arabil	NU	16.985	61	1235/1/4	-	
2	fânețe (F) - fânețe împădurite	NU	7.415	61	1235/1/4	-	

Lungime Segmente

1) Valorile lungimilor segmentelor sunt obținute din proiecție în plan.

Punct început	X / Y	Punct sfârșit	X / Y	Lungime segment (** (m)
1	469.488,019 523.007,986	2	469.411,268 522.969,171	86.008
3	469.414,346 522.965,36	4	469.423,604 522.955,008	13.888
5	469.427,742 522.950,786	6	469.431,632 522.946,607	5.709
7	469.438,797 522.938,685	8	469.445,737 522.931,108	10.275

Punct început	X / Y	Punct sfârșit	X / Y	Lungime segment (** (m)
2	469.411,268 522.969,171	3	469.414,346 522.965,36	4.899
4	469.423,604 522.955,008	5	469.427,742 522.950,786	5.912
6	469.431,632 522.946,607	7	469.438,797 522.938,685	10.682
8	469.445,737 522.931,108	9	469.454,051 522.921,457	12.738

Punct început	X / Y	Punct sfârșit	X / Y	Lungime segment (** (m)	Punct început	X / Y	Punct sfârșit	X / Y	Lungime segment (** (m)
9	469.454,051 522.921,457	10	469.460,839 522.913,284	10.624	10	469.460,839 522.913,284	11	469.472,433 522.899,44	18.058
11	469.472,433 522.899,44	12	469.497,5 522.869,522	39.031	12	469.497,5 522.869,522	13	469.523,368 522.841,744	37.957
13	469.523,368 522.841,744	14	469.534,879 522.829,276	16.969	14	469.534,879 522.829,276	15	469.542,233 522.820,737	11.269
15	469.542,233 522.820,737	16	469.551,023 522.810,536	13.466	16	469.551,023 522.810,536	17	469.555,58 522.805,123	7.076
17	469.555,58 522.805,123	18	469.561,606 522.798,815	8.724	18	469.561,606 522.798,815	19	469.580,466 522.815,531	25.202
19	469.580,466 522.815,531	20	469.594,854 522.825,089	17.273	20	469.594,854 522.825,089	21	469.599,901 522.828,441	6.059
21	469.599,901 522.828,441	22	469.612,443 522.830,592	12.725	22	469.612,443 522.830,592	23	469.630,36 522.824,731	18.851
23	469.630,36 522.824,731	24	469.645,175 522.809,795	21.037	24	469.645,175 522.809,795	25	469.653,735 522.815,122	10.082
25	469.653,735 522.815,122	26	469.672,399 522.828,201	22.79	26	469.672,399 522.828,201	27	469.652,755 522.838,367	22.119
27	469.652,755 522.838,367	28	469.640,564 522.844,675	13.726	28	469.640,564 522.844,675	29	469.613,811 522.894,523	56.573
29	469.613,811 522.894,523	30	469.581,435 522.939,986	55.813	30	469.581,435 522.939,986	31	469.548,639 522.985,094	55.77
31	469.548,639 522.985,094	32	469.511,914 523.020,07	50.715	32	469.511,914 523.020,07	1	469.488,019 523.007,986	26.777

** Lungimile segmentelor sunt determinate în planul de proiecție Stereo 70 și sunt rotunjite la 1 milimetru.

*** Distanța dintre puncte este formată din segmente cumulate ce sunt mai mici decât valoarea 1 milimetru.

**DATE DESPRE IMOBILUL NR. 2472**

Oficiul de Cadastru și Publicitate Imobiliară SIBIU
Biroul de Cadastru și Publicitate Imobiliară Medias

A. Partea I. Descrierea imobilului

TEREN Extravilan

Adresa: Jud. Sibiu

Nr. Crt	Nr cadastral Nr. topografic	Suprafața* (mp)	Observații / Referințe
A1	100858	15.000	Sector cadastral:63 Teren neimprejmuit;

B. Partea II. Proprietari și acte

Inscrieri privitoare la dreptul de proprietate și alte drepturi reale	Referințe
/	
Act Administrativ nr. 2051/31, din 02/04/2003 emis de CJSDPAT SIBIU;	
B1	A1
Intabulare, drept de PROPRIETATE, Legea 18/1991, Legea 169/1997, Legea 1/2000, dobandit prin Reconstituire, cota actuala 1/1, cota initiala 1/1	
1) HARTMAN ANA	

C. Partea III. SARCINI .

Inscrieri privind dezmembramentele dreptului de proprietate, drepturi reale de garanție și sarcini	Referințe
NU SUNT	

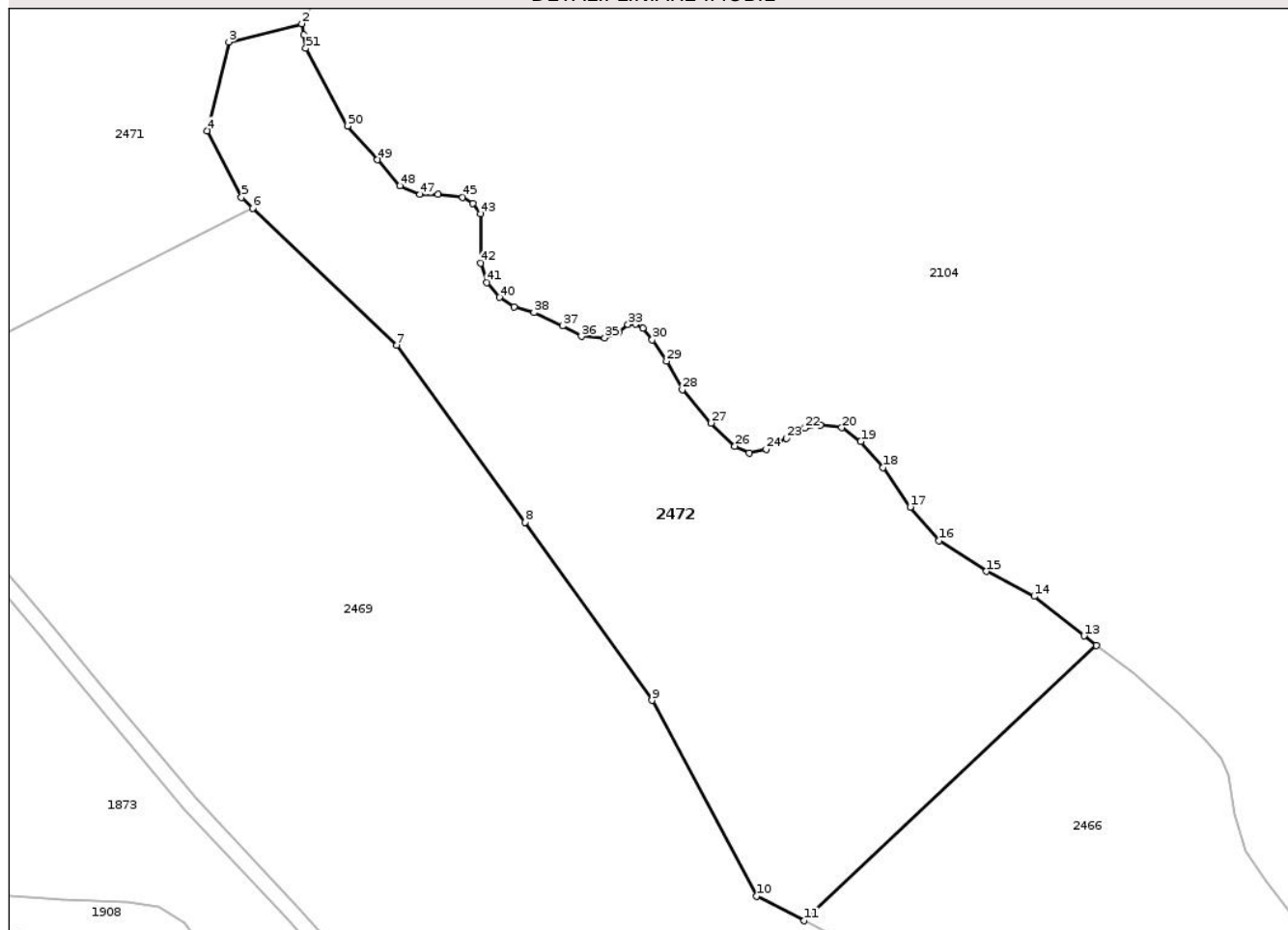
Anexa Nr. 1 La Partea I

Teren

Nr cadastral	Suprafața (mp)*	Observații / Referințe
100858	15.000	

* Suprafața este determinată în planul de proiecție Stereo 70.

DETALII LINIARE IMOBIL



Date referitoare la teren

Crt	Categorie folosință	Intravilan	Suprafața (mp)	Tarla	Parcelă	Nr. topo	Observații / Referințe
1	fânețe (F) - fânețe împădurite	NU	15.000	61	1234/1/1	-	

Lungime Segmente

1) Valorile lungimilor segmentelor sunt obținute din proiecție în plan.

Punct început	X / Y	Punct sfârșit	X / Y	Lungime segment
1	469.524,913 523.064,258	2	469.524,428 523.067,093	2.876
2	469.524,428 523.067,093	3	469.505,81 523.062,429	19.193
3	469.505,81 523.062,429	4	469.500,348 523.039,812	23.267
4	469.500,348 523.039,812	5	469.509,055 523.022,793	19.117
5	469.509,055 523.022,793	6	469.511,914 523.020,07	3.948
6	469.511,914 523.020,07	7	469.548,639 522.985,094	50.715
7	469.548,639 522.985,094	8	469.581,435 522.939,986	55.773
8	469.581,435 522.939,986	9	469.613,811 522.894,523	55.813
9	469.613,811 522.894,523	10	469.640,564 522.844,675	56.573
10	469.640,564 522.844,675	11	469.652,755 522.838,367	13.726
11	469.652,755 522.838,367	12	469.727,267 522.908,605	102.398
12	469.727,267 522.908,605	13	469.724,154 522.910,979	3.915
13	469.724,154 522.910,979	14	469.711,437 522.921,072	16.235
14	469.711,437 522.921,072	15	469.699,28 522.927,427	13.718
15	469.699,28 522.927,427	16	469.687,125 522.935,278	14.47

Punct început	X / Y	Punct sfârșit	X / Y	Lungime segment	Punct început	X / Y	Punct sfârșit	X / Y	Lungime segment	Punct început	X / Y	Punct sfârșit	X / Y	Lungime segment
16	469.687,125 522.935,278	17	469.679,83 522.943,876	11.276	17	469.679,83 522.943,876	18	469.672,911 522.953,97	12.238	18	469.672,911 522.953,97	19	469.667,159 522.960,561	8.748
19	469.667,159 522.960,561	20	469.662,31 522.964,074	5.988	20	469.662,31 522.964,074	21	469.656,856 522.964,801	5.502	21	469.656,856 522.964,801	22	469.652,856 522.963,953	4.089
22	469.652,856 522.963,953	23	469.648,128 522.961,409	5.369	23	469.648,128 522.961,409	24	469.643,038 522.958,622	5.803	24	469.643,038 522.958,622	25	469.638,674 522.957,653	4.47
25	469.638,674 522.957,653	26	469.635,038 522.959,349	4.012	26	469.635,038 522.959,349	27	469.628,977 522.965,285	8.484	27	469.628,977 522.965,285	28	469.621,583 522.973,765	11.251
28	469.621,583 522.973,765	29	469.617,584 522.981,034	8.296	29	469.617,584 522.981,034	30	469.613,947 522.986,486	6.554	30	469.613,947 522.986,486	31	469.611,482 522.989,429	3.839
31	469.611,482 522.989,429	32	469.609,663 522.990,519	2.121	32	469.609,663 522.990,519	33	469.607,725 522.990,398	1.942	33	469.607,725 522.990,398	34	469.605,42 522.988,338	3.091
34	469.605,42 522.988,338	35	469.601,785 522.987,005	3.872	35	469.601,785 522.987,005	36	469.595,846 522.987,369	5.95	36	469.595,846 522.987,369	37	469.590,997 522.990,034	5.533
37	469.590,997 522.990,034	38	469.583,724 522.993,426	8.025	38	469.583,724 522.993,426	39	469.578,633 522.994,88	5.295	39	469.578,633 522.994,88	40	469.574,876 522.997,303	4.471
40	469.574,876 522.997,303	41	469.571,725 523.001,059	4.903	41	469.571,725 523.001,059	42	469.570,149 523.006,026	5.211	42	469.570,149 523.006,026	43	469.570,149 523.018,625	12.599
43	469.570,149 523.018,625	44	469.568,088 523.021,291	3.37	44	469.568,088 523.021,291	45	469.565,543 523.022,865	2.992	45	469.565,543 523.022,865	46	469.559,21 523.023,598	6.375
46	469.559,21 523.023,598	47	469.554,616 523.023,52	4.595	47	469.554,616 523.023,52	48	469.549,553 523.025,778	5.544	48	469.549,553 523.025,778	49	469.543,792 523.032,393	8.772
49	469.543,792 523.032,393	50	469.536,177 523.041,019	11.506	50	469.536,177 523.041,019	51	469.525,496 523.060,841	22.517	51	469.525,496 523.060,841	1	469.524,913 523.064,258	3.466

** Lungimile segmentelor sunt determinate în planul de proiecție Stereo 70 și sunt rotunjite la 1 milimetru.

*** Distanța dintre puncte este formată din segmente cumulate ce sunt mai mici decât valoarea 1 milimetru.

**DATE DESPRE IMOBILUL NR. 2475**

Oficiul de Cadastru și Publicitate Imobiliară SIBIU
Biroul de Cadastru și Publicitate Imobiliară Medias

A. Partea I. Descrierea imobilului

TEREN Extravilan

Adresa: Jud. Sibiu

Nr. Crt	Nr cadastral Nr. topografic	Suprafața* (mp)	Observații / Referințe
A1	100857	42.300	Sector cadastral:63 Teren neimprejmuit;

B. Partea II. Proprietari și acte

Inscrieri privitoare la dreptul de proprietate și alte drepturi reale	Referințe
/	
Act Administrativ nr. 2052/31, din 02/04/2003 emis de CJSDPAT SIBIU;	
B1	A1
Intabulare, drept de PROPRIETATE, Legea 18/1991, Legea 169/1997, Legea 1/2000, dobandit prin Reconstituire, cota actuala 1/1, cota initiala 1/1	
1) LANDER DANIEL	

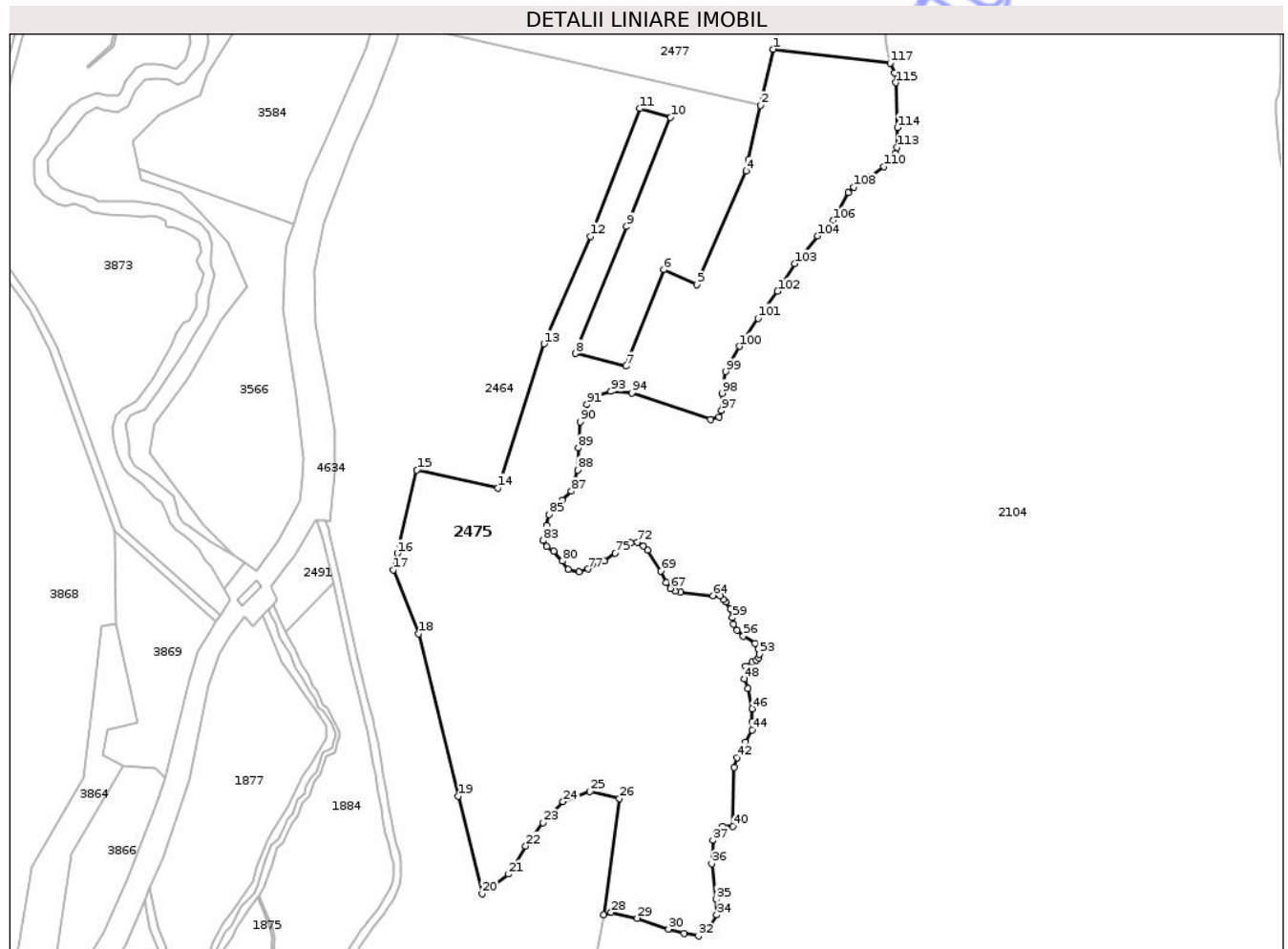
C. Partea III. SARCINI .

Inscrieri privind dezmembramintele dreptului de proprietate, drepturi reale de garanție și sarcini	Referințe
NU SUNT	

Teren

Nr cadastral	Suprafața (mp)*	Observații / Referințe
100857	42.300	

* Suprafața este determinată în planul de proiecție Stereo 70.



Date referitoare la teren

Crt	Categorie folosință	Intravilan	Suprafața (mp)	Tarla	Parcelă	Nr. topo	Observații / Referințe
1	faneata	NU	4.566	61	1230/2	-	
2	fânețe (F) - fânețe împădurite	NU	27.001	61	1230/2	-	
3	faneata	NU	6.773	61	1230/2	-	
4	faneata	NU	3.960	61	1230/2	-	

Lungime Segmente

1) Valorile lungimilor segmentelor sunt obținute din proiecție în plan.

Punct început	X / Y	Punct sfârșit	X / Y	Lungime segment	Punct început	X / Y	Punct sfârșit	X / Y	Lungime segment	Punct început	X / Y	Punct sfârșit	X / Y	Lungime segment
1	469.636,143 523.745,919	2	469.629,761 523.717,139	29.47 9	2	469.629,761 523.717,139	3	469.623,643 523.689,547	28.26 2	3	469.623,643 523.689,547	4	469.622,341 523.683,679	6.011
4	469.622,341 523.683,679	5	469.597,001 523.625,378	63.57	5	469.597,001 523.625,378	6	469.580,145 523.633,035	18.51 4	6	469.580,145 523.633,035	7	469.560,786 523.583,665	53.03
7	469.560,786 523.583,665	8	469.534,841 523.590,148	26.74 3	8	469.534,841 523.590,148	9	469.561,018 523.655,113	70.04 1	9	469.561,018 523.655,113	10	469.583,532 523.710,986	60.23 8

Punct început	X / Y	Punct sfârșit	X / Y	Lungime segment	Punct început	X / Y	Punct sfârșit	X / Y	Lungime segment	Punct început	X / Y	Punct sfârșit	X / Y	Lungime segment
10	469.583,532 523.710,986	11	469.567,873 523.715,519	16.302	11	469.567,873 523.715,519	12	469.542,381 523.650,145	70.168	12	469.542,381 523.650,145	13	469.518,785 523.595,06	59.926
13	469.518,785 523.595,06	14	469.495,198 523.521,338	77.403	14	469.495,198 523.521,338	15	469.453,612 523.530,534	42.591	15	469.453,612 523.530,534	16	469.443,507 523.487,807	43.906
16	469.443,507 523.487,807	17	469.441,498 523.479,313	8.728	17	469.441,498 523.479,313	18	469.454,38 523.446,657	35.105	18	469.454,38 523.446,657	19	469.474,733 523.363,48	85.631
19	469.474,733 523.363,48	20	469.486,946 523.313,571	51.382	20	469.486,946 523.313,571	21	469.500,478 523.323,577	16.83	21	469.500,478 523.323,577	22	469.509,318 523.337,908	16.838
22	469.509,318 523.337,908	23	469.518,148 523.349,877	14.874	23	469.518,148 523.349,877	24	469.528,494 523.360,608	14.906	24	469.528,494 523.360,608	25	469.542,355 523.365,875	14.828
25	469.542,355 523.365,875	26	469.557,421 523.362,323	15.479	26	469.557,421 523.362,323	27	469.549,374 523.302,572	60.29	27	469.549,374 523.302,572	28	469.553,123 523.303,91	3.981
28	469.553,123 523.303,91	29	469.566,512 523.300,966	13.709	29	469.566,512 523.300,966	30	469.582,578 523.295,346	17.021	30	469.582,578 523.295,346	31	469.590,477 523.293,205	8.184
31	469.590,477 523.293,205	32	469.597,841 523.291,866	7.485	32	469.597,841 523.291,866	33	469.602,795 523.295,881	6.377	33	469.602,795 523.295,881	34	469.607,213 523.302,706	8.13
34	469.607,213 523.302,706	35	469.606,945 523.310,6	7.899	35	469.606,945 523.310,6	36	469.604,681 523.328,875	18.415	36	469.604,681 523.328,875	37	469.605,312 523.340,852	11.994
37	469.605,312 523.340,852	38	469.606,784 523.345,685	5.052	38	469.606,784 523.345,685	39	469.610,148 523.347,997	4.082	39	469.610,148 523.347,997	40	469.615,649 523.348,008	5.501
40	469.615,649 523.348,008	41	469.616,299 523.378,306	30.305	41	469.616,299 523.378,306	42	469.617,613 523.383,236	5.102	42	469.617,613 523.383,236	43	469.622,052 523.391,027	8.967
43	469.622,052 523.391,027	44	469.625,299 523.397,303	7.066	44	469.625,299 523.397,303	45	469.625,408 523.401,523	4.221	45	469.625,408 523.401,523	46	469.625,299 523.408,231	6.709
46	469.625,299 523.408,231	47	469.623,134 523.418,727	10.717	47	469.623,134 523.418,727	48	469.621,402 523.423,597	5.169	48	469.621,402 523.423,597	49	469.621,943 523.429,981	6.407
49	469.621,943 523.429,981	50	469.625,475 523.432,21	4.177	50	469.625,475 523.432,21	51	469.627,48 523.433,158	2.218	51	469.627,48 523.433,158	52	469.628,646 523.434,433	1.728
52	469.628,646 523.434,433	53	469.629,12 523.436,218	1.847	53	469.629,12 523.436,218	54	469.628,464 523.439,023	2.881	54	469.628,464 523.439,023	55	469.626,952 523.441,719	3.091
55	469.626,952 523.441,719	56	469.620,85 523.445,433	7.143	56	469.620,85 523.445,433	57	469.617,546 523.448,368	4.419	57	469.617,546 523.448,368	58	469.615,895 523.451,578	3.61
58	469.615,895 523.451,578	59	469.615,299 523.454,834	3.31	59	469.615,299 523.454,834	60	469.614,381 523.459,373	4.631	60	469.614,381 523.459,373	61	469.611,902 523.462,907	4.317
61	469.611,902 523.462,907	62	469.610,564 523.464,274	1.913	62	469.610,564 523.464,274	63	469.608,966 523.465,908	2.286	63	469.608,966 523.465,908	64	469.605,363 523.466,174	3.613
64	469.605,363 523.466,174	65	469.588,723 523.467,853	16.724	65	469.588,723 523.467,853	66	469.586,038 523.468,372	2.735	66	469.586,038 523.468,372	67	469.583,494 523.469,831	2.933
67	469.583,494 523.469,831	68	469.581,233 523.472,844	3.767	68	469.581,233 523.472,844	69	469.578,548 523.478,824	6.555	69	469.578,548 523.478,824	70	469.571,806 523.489,343	12.494
70	469.571,806 523.489,343	71	469.569,781 523.491,697	3.105	71	469.569,781 523.491,697	72	469.566,624 523.493,439	3.606	72	469.566,624 523.493,439	73	469.563,233 523.493,203	3.399
73	469.563,233 523.493,203	74	469.560,595 523.491,697	3.038	74	469.560,595 523.491,697	75	469.555,225 523.487,93	6.56	75	469.555,225 523.487,93	76	469.549,666 523.483,834	6.905
76	469.549,666 523.483,834	77	469.541,339 523.479,826	9.241	77	469.541,339 523.479,826	78	469.536,685 523.478,326	4.89	78	469.536,685 523.478,326	79	469.531,281 523.479,676	5.57
79	469.531,281 523.479,676	80	469.528,128 523.483,877	5.253	80	469.528,128 523.483,877	81	469.523,625 523.488,829	6.693	81	469.523,625 523.488,829	82	469.520,172 523.491,229	4.205
82	469.520,172 523.491,229	83	469.518,22 523.494,38	3.707	83	469.518,22 523.494,38	84	469.520,022 523.502,182	8.007	84	469.520,022 523.502,182	85	469.521,223 523.507,734	5.68
85	469.521,223 523.507,734	86	469.527,978 523.514,936	9.874	86	469.527,978 523.514,936	87	469.532,782 523.519,587	6.687	87	469.532,782 523.519,587	88	469.535,934 523.530,54	11.398
88	469.535,934 523.530,54	89	469.536,306 523.541,7	11.166	89	469.536,306 523.541,7	90	469.537,294 523.555,16	13.496	90	469.537,294 523.555,16	91	469.540,754 523.563,927	9.425
91	469.540,754 523.563,927	92	469.544,584 523.568,125	5.683	92	469.544,584 523.568,125	93	469.552,984 523.570,718	8.791	93	469.552,984 523.570,718	94	469.563,733 523.569,977	10.775
94	469.563,733 523.569,977	95	469.604,009 523.556,394	42.505	95	469.604,009 523.556,394	96	469.608,333 523.557,629	4.497	96	469.608,333 523.557,629	97	469.609,692 523.560,963	3.6
97	469.609,692 523.560,963	98	469.609,939 523.569,731	8.771	98	469.609,939 523.569,731	99	469.611,916 523.580,844	11.287	99	469.611,916 523.580,844	100	469.618,835 523.593,809	14.696
100	469.618,835 523.593,809	101	469.628,352 523.608,151	17.212	101	469.628,352 523.608,151	102	469.638,47 523.622,005	17.155	102	469.638,47 523.622,005	103	469.647,202 523.636,135	16.61
103	469.647,202 523.636,135	104	469.658,984 523.650,266	18.398	104	469.658,984 523.650,266	105	469.663,696 523.654,422	6.283	105	469.663,696 523.654,422	106	469.666,885 523.658,3	5.021
106	469.666,885 523.658,3	107	469.674,785 523.672,431	16.189	107	469.674,785 523.672,431	108	469.677,488 523.675,369	3.992	108	469.677,488 523.675,369	109	469.685,859 523.680,442	9.788

Punct început	X / Y	Punct sfârșit	X / Y	Lungime segment	Punct început	X / Y	Punct sfârșit	X / Y	Lungime segment	Punct început	X / Y	Punct sfârșit	X / Y	Lungime segment
109	469.685,859 523.680,442	110	469.692,983 523.685,782	8.903	110	469.692,983 523.685,782	111	469.696,1 523.688,719	4.283	111	469.696,1 523.688,719	112	469.698,593 523.692,546	4.567
112	469.698,593 523.692,546	113	469.699,573 523.695,661	3.266	113	469.699,573 523.695,661	114	469.699,929 523.705,807	10.152	114	469.699,929 523.705,807	115	469.699,089 523.728,84	23.048
115	469.699,089 523.728,84	116	469.698,28 523.733,689	4.916	116	469.698,28 523.733,689	117	469.696,124 523.738,896	5.636	117	469.696,124 523.738,896	1	469.636,143 523.745,919	60.391

** Lungimile segmentelor sunt determinate în planul de proiecție Stereo 70 și sunt rotunjite la 1 milimetru.

*** Distanța dintre puncte este formată din segmente cumulate ce sunt mai mici decât valoarea 1 milimetru.

Neutilizabil în Circulația Civilă

**DATE DESPRE IMOBILUL NR. 2477**

Oficiul de Cadastru și Publicitate Imobiliară SIBIU
Biroul de Cadastru și Publicitate Imobiliară Medias

A. Partea I. Descrierea imobilului

TEREN Extravilan

Adresa: Jud. Sibiu

Nr. Crt	Nr cadastral Nr. topografic	Suprafața* (mp)	Observații / Referințe
A1	100859	60.600	Sector cadastral:63 Teren neimprejmuit;

B. Partea II. Proprietari și acte

Inscrieri privitoare la dreptul de proprietate și alte drepturi reale	Referințe
/	
Act Administrativ nr. 2053/31, din 02/04/2003 emis de CJSDPAT SIBIU;	
B1	A1
Intabulare, drept de PROPRIETATE, Legea 18/1991, Legea 169/1997, Legea 1/2000, dobandit prin Reconstituire, cota actuala 1/1, cota initiala 1/1	
1) SAVU ELISABETA	

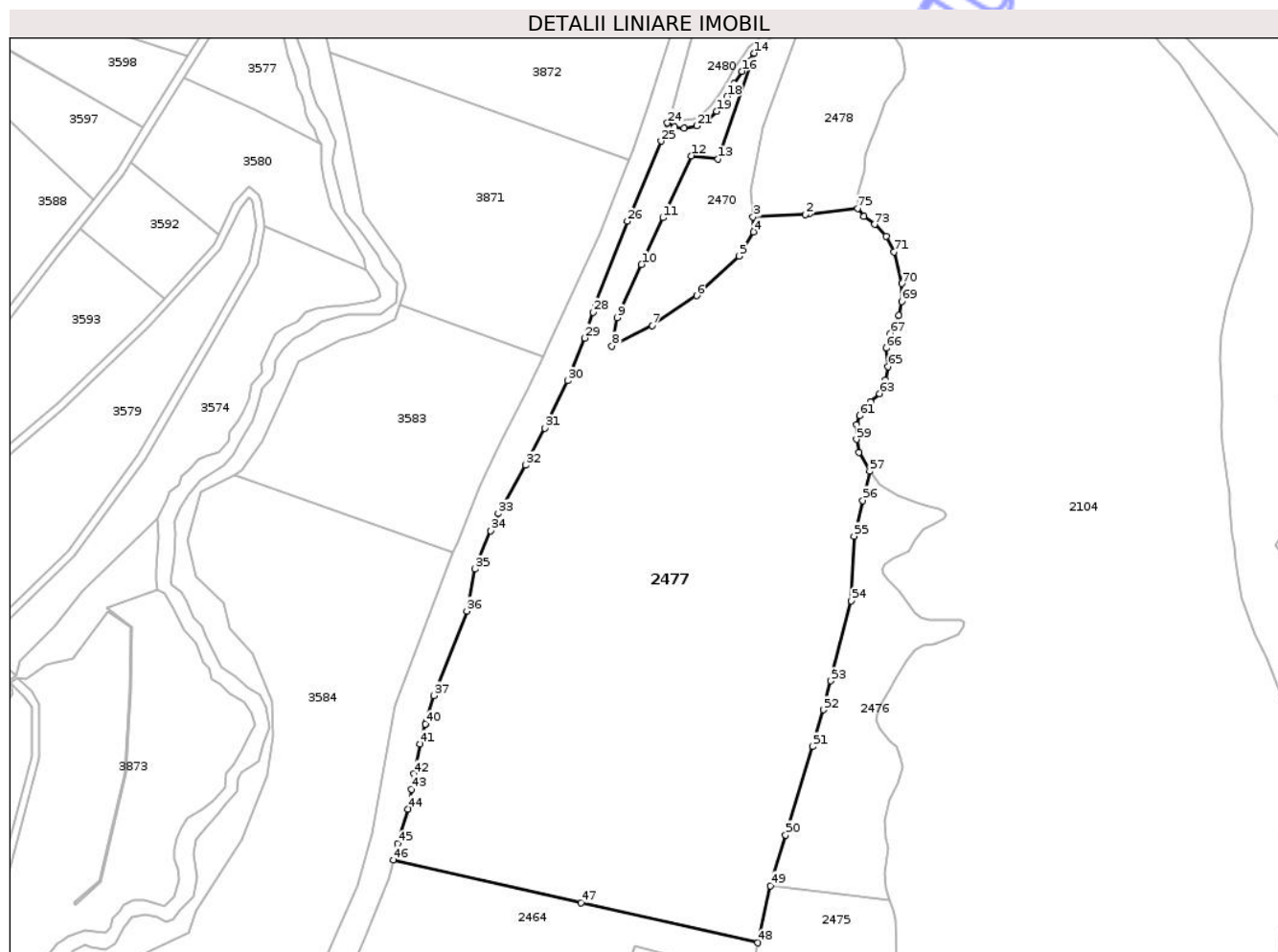
C. Partea III. SARCINI .

Inscrieri privind dezmembramintele dreptului de proprietate, drepturi reale de garanție și sarcini	Referințe
NU SUNT	

Teren

Nr cadastral	Suprafața (mp)*	Observații / Referințe
100859	60.600	

* Suprafața este determinată în planul de proiecție Stereo 70.



Date referitoare la teren

Crt	Categorie folosință	Intravilan	Suprafața (mp)	Tarla	Parcelă	Nr. topo	Observații / Referințe
1	arabil	NU	27.038	61	1235/1/1	-	
2	faneata	NU	10.436	61	1235/1/1	-	
3	fânețe (F) - fânețe împădurite	NU	16.434	61	1235/1/1	-	
4	faneata	NU	4.675	61	1235/1/1	-	
5	faneata	NU	2.017	61	1235/1/1	-	

Lungime Segmente

1) Valorile lungimilor segmentelor sunt obținute din proiecție în plan.

Punct început	X / Y	Punct sfârșit	X / Y	Lungime segment	Punct început	X / Y	Punct sfârșit	X / Y	Lungime segment	Punct început	X / Y	Punct sfârșit	X / Y	Lungime segment
1	469.655,714 524.085,101	2	469.653,786 524.084,884	1.94	2	469.653,786 524.084,884	3	469.627,422 524.083,478	26.40 1	3	469.627,422 524.083,478	4	469.627,53 524.076,029	7.45
4	469.627,53 524.076,029	5	469.620,221 524.063,854	14.2	5	469.620,221 524.063,854	6	469.598,836 524.043,833	29.29 4	6	469.598,836 524.043,833	7	469.576,367 524.028,683	27.09 9

Punct început	X / Y	Punct sfârșit	X / Y	Lungime segment	Punct început	X / Y	Punct sfârșit	X / Y	Lungime segment	Punct început	X / Y	Punct sfârșit	X / Y	Lungime segment
7	469.576,367 524.028,683	8	469.556,064 524.018,402	22.758	8	469.556,064 524.018,402	9	469.558,751 524.032,682	14.531	9	469.558,751 524.032,682	10	469.571,046 524.059,562	29.558
10	469.571,046 524.059,562	11	469.581,807 524.083,087	25.869	11	469.581,807 524.083,087	12	469.596,145 524.114,39	34.43	12	469.596,145 524.114,39	13	469.609,664 524.112,775	13.615
13	469.609,664 524.112,775	14	469.628,019 524.166,196	56.486	14	469.628,019 524.166,196	15	469.625,007 524.162,076	5.104	15	469.625,007 524.162,076	16	469.621,648 524.157,095	6.008
16	469.621,648 524.157,095	17	469.617,952 524.150,768	7.327	17	469.617,952 524.150,768	18	469.614,193 524.144,265	7.511	18	469.614,193 524.144,265	19	469.608,968 524.136,915	9.018
19	469.608,968 524.136,915	20	469.604,257 524.132,385	6.536	20	469.604,257 524.132,385	21	469.598,925 524.129,506	6.06	21	469.598,925 524.129,506	22	469.592,503 524.128,272	6.539
22	469.592,503 524.128,272	23	469.587,553 524.129,107	5.02	23	469.587,553 524.129,107	24	469.584,115 524.130,966	3.908	24	469.584,115 524.130,966	25	469.580,845 524.121,848	9.687
25	469.580,845 524.121,848	26	469.563,76 524.081,378	43.929	26	469.563,76 524.081,378	27	469.547,753 524.039,702	44.644	27	469.547,753 524.039,702	28	469.546,431 524.035,468	4.436
28	469.546,431 524.035,468	29	469.542,348 524.022,389	13.702	29	469.542,348 524.022,389	30	469.533,616 524.000,895	23.2	30	469.533,616 524.000,895	31	469.522,118 523.976,929	26.581
31	469.522,118 523.976,929	32	469.512,323 523.958,257	21.085	32	469.512,323 523.958,257	33	469.498,63 523.933,892	27.949	33	469.498,63 523.933,892	34	469.494,714 523.925,196	9.537
34	469.494,714 523.925,196	35	469.486,915 523.905,709	20.99	35	469.486,915 523.905,709	36	469.482,819 523.884,56	21.542	36	469.482,819 523.884,56	37	469.466,112 523.841,901	45.814
37	469.466,112 523.841,901	38	469.462,38 523.829,695	12.764	38	469.462,38 523.829,695	39	469.461,797 523.827,532	2.24	39	469.461,797 523.827,532	40	469.461,795 523.827,525	0.007
40	469.461,795 523.827,525	41	469.459,099 523.817,517	10.365	41	469.459,099 523.817,517	42	469.456,013 523.802,457	15.373	42	469.456,013 523.802,457	43	469.454,715 523.794,712	7.853
43	469.454,715 523.794,712	44	469.453,035 523.784,691	10.161	44	469.453,035 523.784,691	45	469.447,704 523.767,145	18.338	45	469.447,704 523.767,145	46	469.445,571 523.758,976	8.443
46	469.445,571 523.758,976	47	469.540,529 523.737,407	97.377	47	469.540,529 523.737,407	48	469.629,761 523.717,139	91.505	48	469.629,761 523.717,139	49	469.636,143 523.745,919	29.479
49	469.636,143 523.745,919	50	469.643,875 523.771,528	26.751	50	469.643,875 523.771,528	51	469.657,336 523.816,11	46.57	51	469.657,336 523.816,11	52	469.662,951 523.834,706	19.425
52	469.662,951 523.834,706	53	469.666,707 523.849,357	15.125	53	469.666,707 523.849,357	54	469.677,054 523.889,721	41.669	54	469.677,054 523.889,721	55	469.678,419 523.922,457	32.764
55	469.678,419 523.922,457	56	469.682,732 523.940,444	18.497	56	469.682,732 523.940,444	57	469.686,266 523.955,18	15.154	57	469.686,266 523.955,18	58	469.680,973 523.964,76	10.945
58	469.680,973 523.964,76	59	469.679,592 523.971,316	6.7	59	469.679,592 523.971,316	60	469.679,592 523.978,562	7.246	60	469.679,592 523.978,562	61	469.681,204 523.983,163	4.875
61	469.681,204 523.983,163	62	469.686,613 523.990,294	8.95	62	469.686,613 523.990,294	63	469.691,33 523.994,319	6.201	63	469.691,33 523.994,319	64	469.694,438 524.001,336	7.675
64	469.694,438 524.001,336	65	469.695,589 524.007,949	6.712	65	469.695,589 524.007,949	66	469.694,709 524.017,265	9.357	66	469.694,709 524.017,265	67	469.696,597 524.024,815	7.782
67	469.696,597 524.024,815	68	469.700,941 524.033,874	10.047	68	469.700,941 524.033,874	69	469.702,451 524.040,858	7.145	69	469.702,451 524.040,858	70	469.702,64 524.049,918	9.062
70	469.702,64 524.049,918	71	469.698,674 524.065,961	16.526	71	469.698,674 524.065,961	72	469.694,709 524.073,699	8.695	72	469.694,709 524.073,699	73	469.688,666 524.079,739	8.544
73	469.688,666 524.079,739	74	469.683,378 524.083,892	6.724	74	469.683,378 524.083,892	75	469.680,168 524.087,856	5.101	75	469.680,168 524.087,856	1	469.655,714 524.085,101	24.609

** Lungimile segmentelor sunt determinate în planul de proiecție Stereo 70 și sunt rotunjite la 1 milimetru.

*** Distanța dintre puncte este formată din segmente cumulate ce sunt mai mici decât valoarea 1 milimetru.

**DATE DESPRE IMOBILUL NR. 2481**

Oficiul de Cadastru și Publicitate Imobiliară SIBIU
Biroul de Cadastru și Publicitate Imobiliară Medias

A. Partea I. Descrierea imobilului

TEREN Extravilan

Adresa: Jud. Sibiu

Nr. Crt	Nr cadastral Nr. topografic	Suprafața* (mp)	Observații / Referințe
A1		12	Sector cadastral:65 Teren neimprejmuit;

Construcții

Crt	Nr cadastral Nr. topografic	Adresa	Observații / Referințe
A1.1		Jud. Sibiu	Nr. niveluri:1; S. construita la sol:12 mp; PODET-P

B. Partea II. Proprietari și acte

Inscrieri privitoare la dreptul de proprietate și alte drepturi reale		Referințe
/		
Act Administrativ nr. 2900, din 24/07/2024 emis de PRIMĂRIA COMUNEI HOGHILAG;		
B1	Inscrierea posesiei, drept de PROPRIETATE, dobandit prin Lege, cota actuala 1/1, cota initiala 1/1 1) NEIDENTIFICAT NEIDENTIFICAT	A1
Act Normativ nr. 7, din 13/03/1996 emis de PARLAMENTUL ROMÂNIEI;		
B2	Se notează mențiunea de proprietar neidentificat	A1
B3	Inscrierea provizorie, drept de PROPRIETATE, dobandit prin Lege, cota actuala 1/1, cota initiala 1/1 1) COMUNA HOGHILAG, CIF:000000000000, PROPRIETAR NEIDENTIFICAT	A1.1

C. Partea III. SARCINI

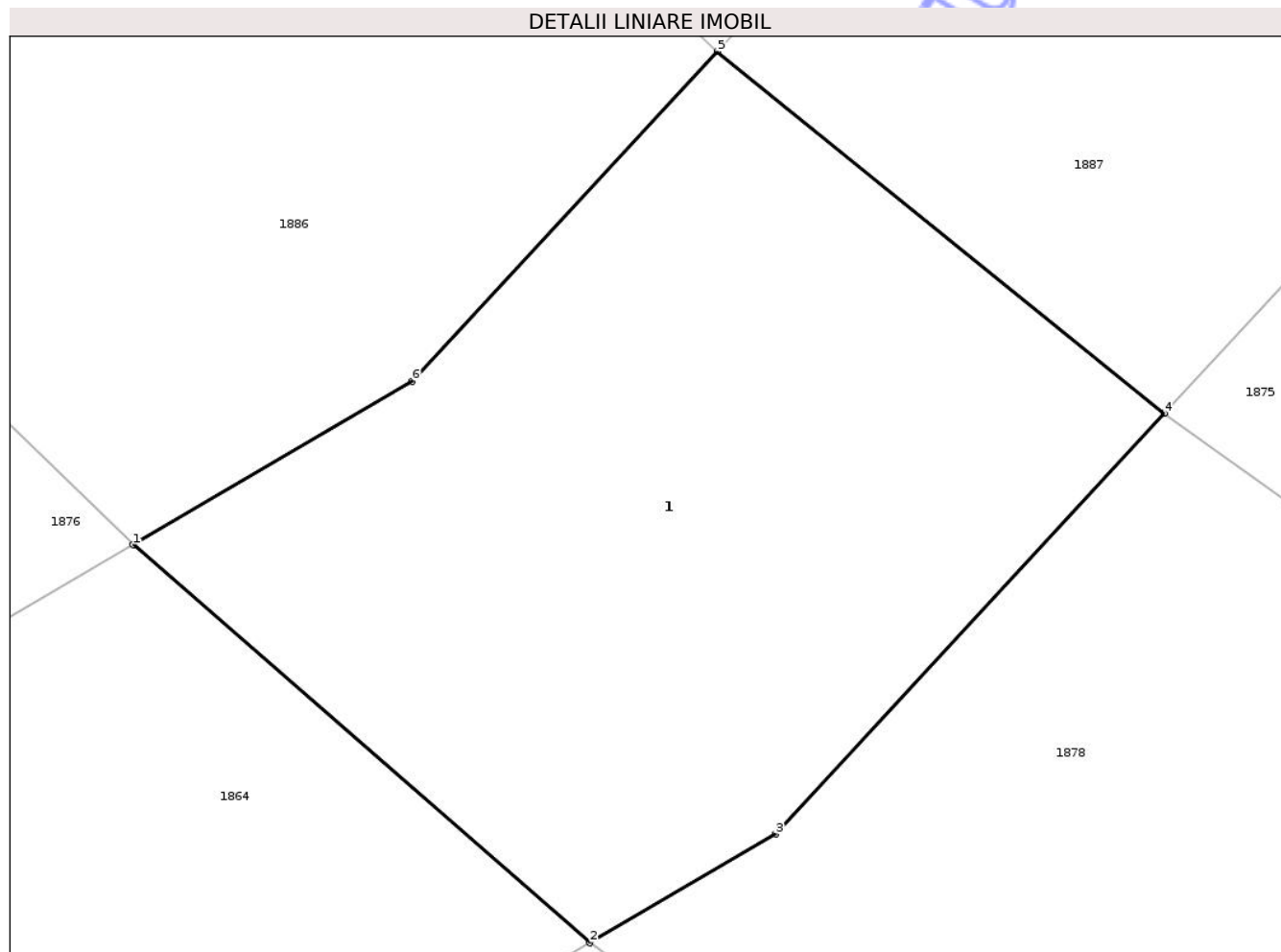
Inscrieri privind dezmembramintele dreptului de proprietate, drepturi reale de garanție și sarcini	Referințe
NU SUNT	

Anexa Nr. 1 La Partea I

Teren

Nr cadastral	Suprafața (mp)*	Observații / Referințe
	12	

* Suprafața este determinată în planul de proiecție Stereo 70.



Date referitoare la teren

Crt	Categorie folosință	Intra vilan	Suprafața (mp)	Tarla	Parcelă	Nr. topo	Observații / Referințe
1	curți constructii	NU	12	62	1285/3	-	

Date referitoare la construcții

Crt	Număr	Destinație construcție	Supraf. (mp)	Situație juridică	Observații / Referințe
A1.1		construcții industriale și edilitare	12	Cu acte	Nr. niveluri:1; S. construita la sol:12 mp; PODET-P

Lungime Segmente

1) Valorile lungimilor segmentelor sunt obținute din proiecție în plan.

Punct început	X / Y	Punct sfârșit	X / Y	Lungime segment (** (m))
1	469.338,479 523.261,225	2	469.340,868 523.259,147	3.166
2	469.340,868 523.259,147	3	469.341,839 523.259,715	1.125
3	469.341,839 523.259,715	4	469.343,872 523.261,913	2.994

Punct început	X / Y	Punct sfârșit	X / Y	Lungime segment (** (m)
4	469.343,872 523.261,913	5	469.341,533 523.263,802	3.007
5	469.341,533 523.263,802	6	469.339,939 523.262,079	2.347
6	469.339,939 523.262,079	1	469.338,479 523.261,225	1.691

** Lungimile segmentelor sunt determinate în planul de proiecție Stereo 70 și sunt rotunjite la 1 milimetru.

*** Distanța dintre puncte este formată din segmente cumulate ce sunt mai mici decât valoarea 1 milimetru.

Neutilizabil în Circuitul Civil

**DATE DESPRE IMOBILUL NR. 2483**

Oficiul de Cadastru și Publicitate Imobiliară SIBIU
Biroul de Cadastru și Publicitate Imobiliară Medias

A. Partea I. Descrierea imobilului

TEREN Extravilan

Adresa: Jud. Sibiu

Nr. Crt	Nr cadastral Nr. topografic	Suprafața* (mp)	Observații / Referințe
A1		23	Sector cadastral:69 Teren neimprejmuit;

Construcții

Crt	Nr cadastral Nr. topografic	Adresa	Observații / Referințe
A1.1		Jud. Sibiu	Nr. niveluri:1; S. construita la sol:23 mp; PODET- P

B. Partea II. Proprietari și acte

Inscrieri privitoare la dreptul de proprietate și alte drepturi reale	Referințe
/	
Act Administrativ nr. 2900, din 24/07/2024 emis de PRIMĂRIA COMUNEI HOGHILAG;	
B1	Inscrierea posesiei, drept de PROPRIETATE, dobandit prin Lege, cota actuala 1/1, cota initiala 1/1 1) NEIDENTIFICAT NEIDENTIFICAT
	A1
Act Normativ nr. 7, din 13/03/1996 emis de PARLAMENTUL ROMÂNIEI;	
B2	Se notează mențiunea de proprietar neidentificat
	A1
B3	Inscrierea provizorie, drept de PROPRIETATE, dobandit prin Lege, cota actuala 1/1, cota initiala 1/1 1) COMUNA HOGHILAG, CIF:000000000000, PROPRIETAR NEIDENTIFICAT
	A1.1

C. Partea III. SARCINI .

Inscrieri privind dezmembramintele dreptului de proprietate, drepturi reale de garanție și sarcini	Referințe
NU SUNT	

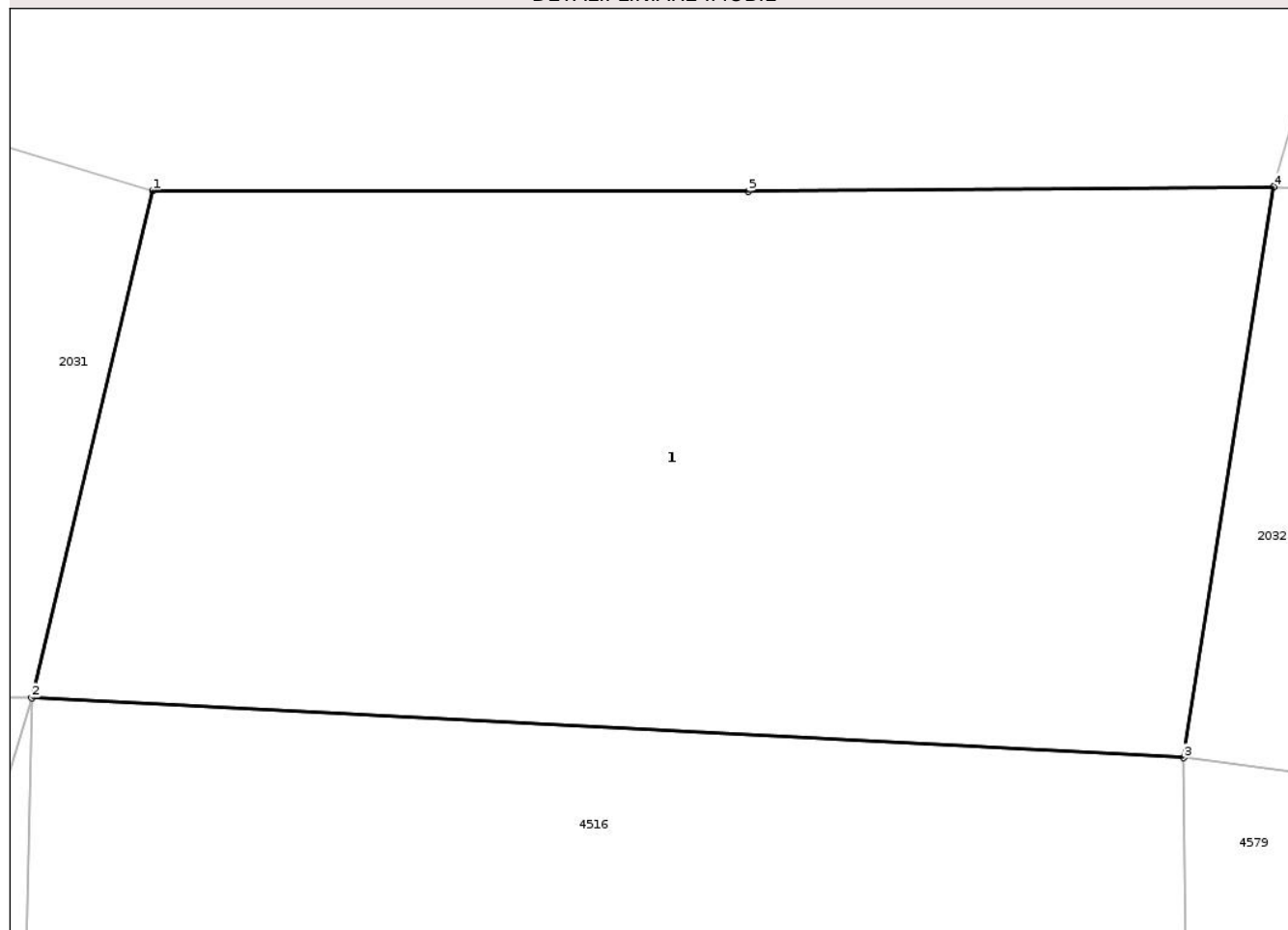
Anexa Nr. 1 La Partea I

Teren

Nr cadastral	Suprafața (mp)*	Observații / Referințe
	23	

* Suprafața este determinată în planul de proiecție Stereo 70.

DETALII LINIARE IMOBIL



Date referitoare la teren

Crt	Categorie folosință	Intra vilan	Suprafața (mp)	Tarla	Parcelă	Nr. topo	Observații / Referințe
1	curti constructii	NU	23	67	1465/3	-	

Date referitoare la construcții

Crt	Număr	Destinație construcție	Supraf. (mp)	Situație juridică	Observații / Referințe
A1.1		construcții industriale și edilitare	23	Cu acte	Nr. niveluri:1; S. construita la sol:23 mp; PODET- P

Lungime Segmente

1) Valorile lungimilor segmentelor sunt obținute din proiecție în plan.

Punct început	X / Y	Punct sfârșit	X / Y	Lungime segment (** (m))
1	468.056,587 521.071,617	2	468.055,854 521.068,544	3.159
2	468.055,854 521.068,544	3	468.062,839 521.068,18	6.994
3	468.062,839 521.068,18	4	468.063,386 521.071,639	3.502

Punct început	X / Y	Punct sfârșit	X / Y	Lungime segment (** (m)
4	468.063,386 521.071,639	5	468.060,201 521.071,613	3.185
5	468.060,201 521.071,613	1	468.056,587 521.071,617	3.614

** Lungimile segmentelor sunt determinate în planul de proiecție Stereo 70 și sunt rotunjite la 1 milimetru.

*** Distanța dintre puncte este formată din segmente cumulate ce sunt mai mici decât valoarea 1 milimetru.

Neutilizabil în Circuitul Civil

**DATE DESPRE IMOBILUL NR. 2531**

Oficiul de Cadastru și Publicitate Imobiliară SIBIU
Biroul de Cadastru și Publicitate Imobiliară Medias

A. Partea I. Descrierea imobilului

TEREN Extravilan

Adresa: Jud. Sibiu

Nr. Crt	Nr cadastral Nr. topografic	Suprafața* (mp)	Observații / Referințe
A1		300	Sector cadastral:83 Teren neimprejmuit;

B. Partea II. Proprietari și acte

Inscrieri privitoare la dreptul de proprietate și alte drepturi reale	Referințe	
/		
Act Administrativ nr. 4974/8, din 05/10/2016 emis de CJSDPAT SIBIU (ACT ADMINISTRATIV HCJ NR. 484 DIN 04.04.2008 EMIS DE CJSDPAT SIBIU, ANEXA 30 VALCHID POZITIA 6, ACT ADMINISTRATIV NR.1065/01.02.2013 EMIS DE CJSDPAT SIBIU);		
B1	Inscrierea provizorie, drept de PROPRIETATE, dobandit prin Lege, cota actuala 1/1, cota initiala 1/1 1) ROTAR PETRU DEFUNCT:Da	A1
Act Notarial nr. 31, din 25/02/2016 emis de AVOCAT MESZAROS ROBERT SEBASTIAN;		
B2	Se notează antecontractul de vânzare cumpărare încheiat între ROTAR VALERIA, ROTAR PETRU jr., ambii succesori al ROTAR PETRU sr., în calitate de promitenți vânzători și KOCȘ DIONISIE, în calitate de promitenți cumpărători, cu privire la cota de 1/1 parte din imobilul de sub A1	A1

C. Partea III. SARCINI .

Inscrieri privind dezmembramintele dreptului de proprietate, drepturi reale de garanție și sarcini	Referințe
NU SUNT	

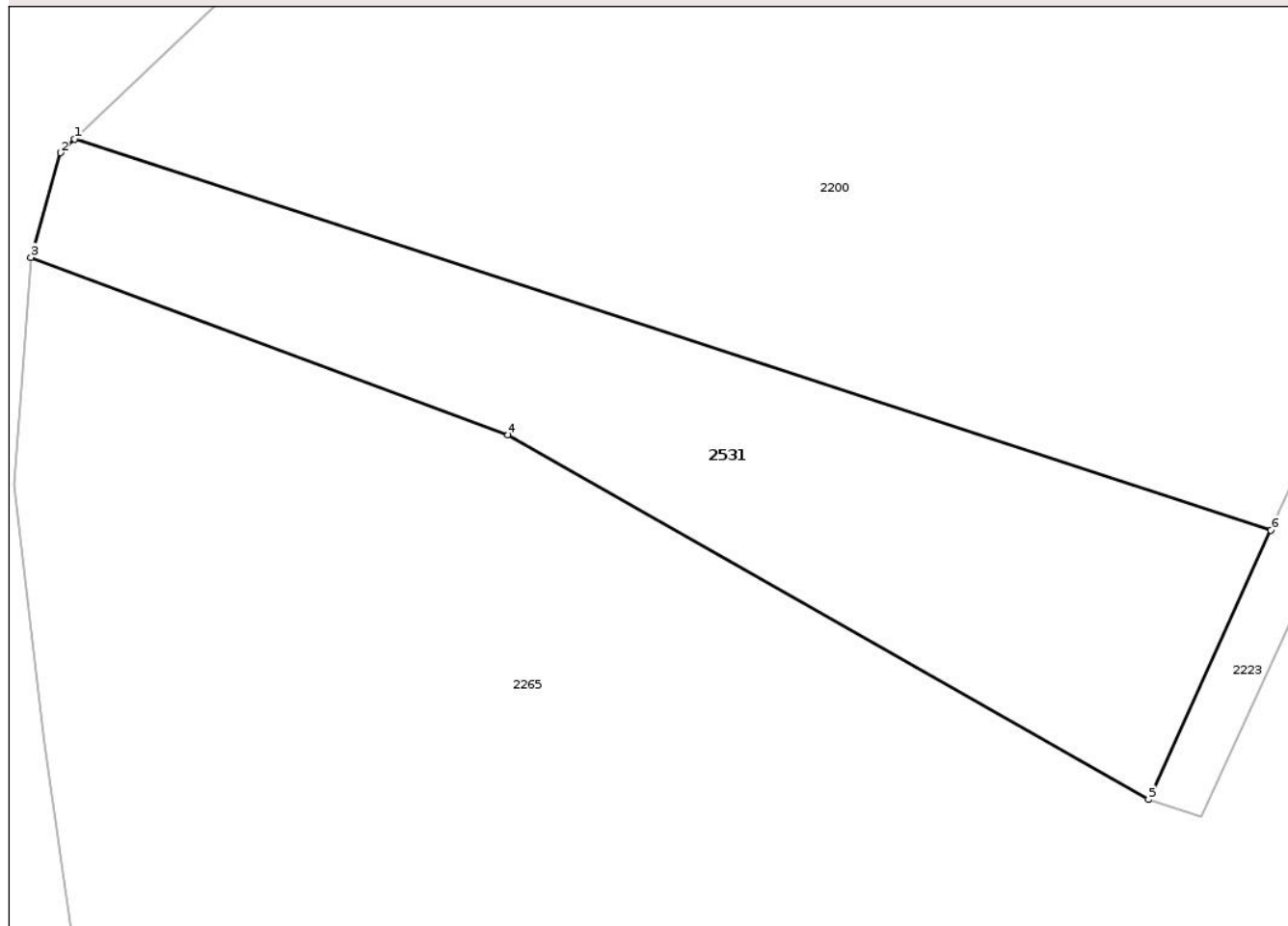
Anexa Nr. 1 La Partea I

Teren

Nr cadastral	Suprafața (mp)*	Observații / Referințe
	300	

* Suprafața este determinată în planul de proiecție Stereo 70.

DETALII LINIARE IMOBIL



Date referitoare la teren

Crt	Categorie folosință	Intra vilan	Suprafața (mp)	Tarla	Parcelă	Nr. topo	Observații / Referințe
1	faneata	NU	300	78	2030	-	

Lungime Segmente

1) Valorile lungimilor segmentelor sunt obținute din proiecție în plan.

Punct început	X / Y	Punct sfârșit	X / Y	Lungime segment (** (m)
1	467.529,825 517.967,861	2	467.529,318 517.967,377	0.701
2	467.529,318 517.967,377	3	467.528,249 517.963,622	3.904
3	467.528,249 517.963,622	4	467.545,365 517.957,253	18.263
4	467.545,365 517.957,253	5	467.568,348 517.944,185	26.438
5	467.568,348 517.944,185	6	467.572,735 517.953,841	10.606

Punct început	X / Y	Punct sfârșit	X / Y	Lungime segment (** (m)
6	467.572,735 517.953,841	1	467.529,825 517.967,861	45.142

** Lungimile segmentelor sunt determinate în planul de proiecție Stereo 70 și sunt rotunjite la 1 milimetru.

*** Distanța dintre puncte este formată din segmente cumulate ce sunt mai mici decât valoarea 1 milimetru.

Neutilizabil în Circuitul Civil

**DATE DESPRE IMOBILUL NR. 2532**

Oficiul de Cadastru și Publicitate Imobiliară SIBIU
Biroul de Cadastru și Publicitate Imobiliară Medias

A. Partea I. Descrierea imobilului

TEREN Extravilan

Adresa: Jud. Sibiu

Nr. Crt	Nr cadastral Nr. topografic	Suprafața* (mp)	Observații / Referințe
A1		216	Sector cadastral:83 Teren neimprejmuit;

B. Partea II. Proprietari și acte

Inscrieri privitoare la dreptul de proprietate și alte drepturi reale	Referințe
/	
Act Administrativ nr. 4974/6, din 05/10/2016 emis de CJSDPAT SIBIU (ACT ADMINISTRATIV HCJ NR. 484 DIN 04.04.2008 EMIS DE CJSDPAT SIBIU, ANEXA 30 VALCHID POZITIA 7, ACT ADMINISTRATIV NR.1065/01.02.2013 EMIS DE CJSDPAT SIBIU);	
B1	A1
Inscrierea provizorie, drept de PROPRIETATE, dobandit prin Lege, cota actuala 1/1, cota initiala 1/1	
1) MAIA PAULINA DEFUNCT:Da	
2) COSTEA ARGENTINA	
3) MAIA ARETA	
4) MATEIU ELENA DEFUNCT:Da	

C. Partea III. SARCINI .

Inscrieri privind dezmembramintele dreptului de proprietate, drepturi reale de garanție și sarcini	Referințe
NU SUNT	

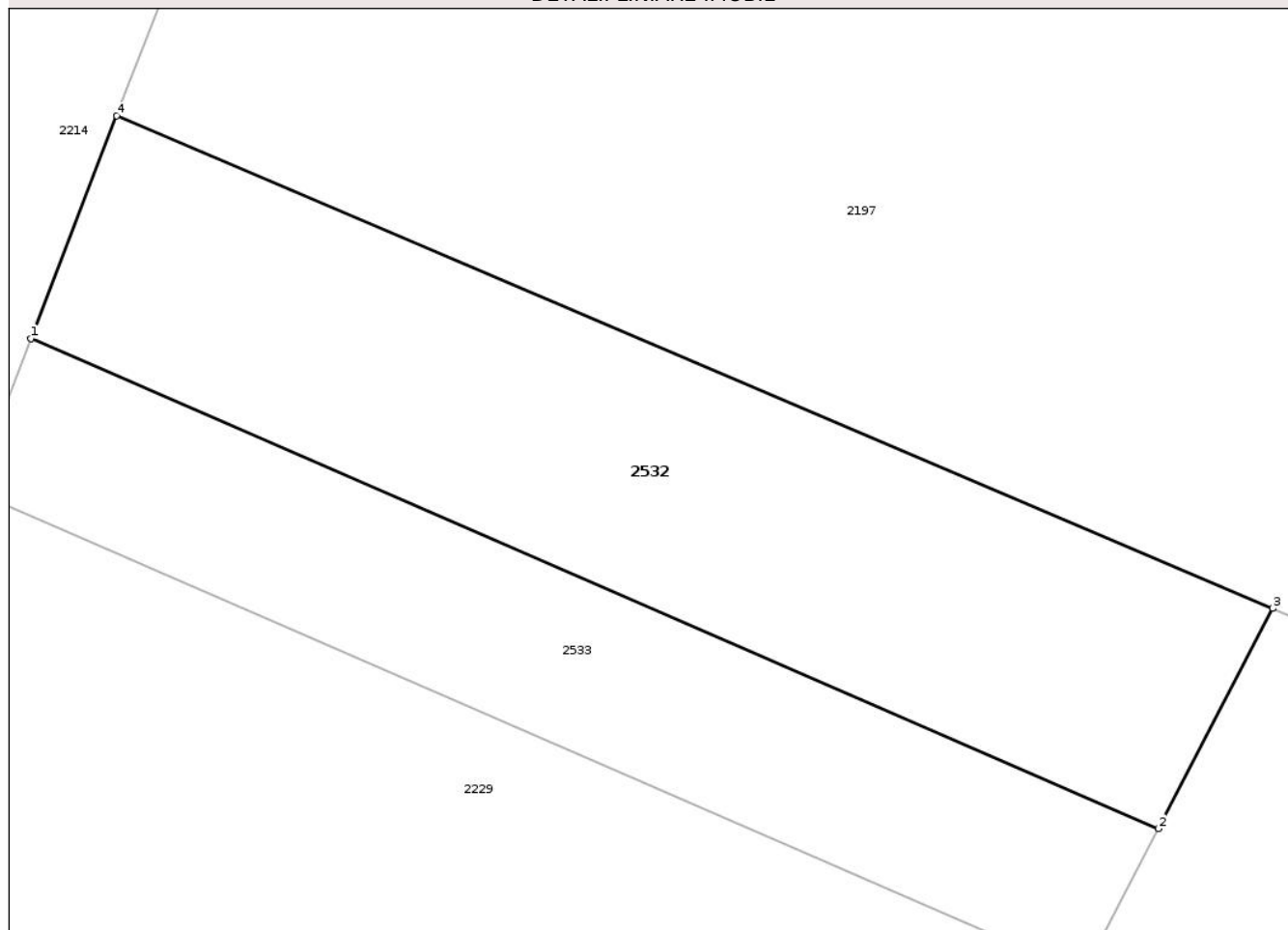
Anexa Nr. 1 La Partea I

Teren

Nr cadastral	Suprafața (mp)*	Observații / Referințe
	216	

* Suprafața este determinată în planul de proiecție Stereo 70.

DETALII LINIARE IMOBIL



Date referitoare la teren

Crt	Categorie folosință	Intra vilan	Suprafața (mp)	Tarla	Parcelă	Nr. topo	Observații / Referințe
1	drum	NU	216	78	2004/1	-	

Lungime Segmente

1) Valorile lungimilor segmentelor sunt obținute din proiecție în plan.

Punct început	X / Y	Punct sfârșit	X / Y	Lungime segment (** (m)
1	467.665,804 517.880,741	2	467.695,968 517.867,643	32.885
2	467.695,968 517.867,643	3	467.699,034 517.873,53	6.638
3	467.699,034 517.873,53	4	467.668,101 517.886,693	33.617
4	467.668,101 517.886,693	1	467.665,804 517.880,741	6.38

** Lungimile segmentelor sunt determinate în planul de proiecție Stereo 70 și sunt rotunjite la 1 milimetru.

*** Distanţa dintre puncte este formată din segmente cumulate ce sunt mai mici decât valoarea 1 milimetru.

Neutilizabil în Circuitul
Civil

**DATE DESPRE IMOBILUL NR. 2533**

Oficiul de Cadastru și Publicitate Imobiliară SIBIU
Biroul de Cadastru și Publicitate Imobiliară Medias

A. Partea I. Descrierea imobilului

TEREN Extravilan

Adresa: Jud. Sibiu

Nr. Crt	Nr cadastral Nr. topografic	Suprafața* (mp)	Observații / Referințe
A1		142	Sector cadastral:83 Teren neimprejmuit;

B. Partea II. Proprietari și acte

Inscrieri privitoare la dreptul de proprietate și alte drepturi reale	Referințe
/	
Act Administrativ nr. 4974/6, din 05/10/2016 emis de CJSDPAT SIBIU (ACT ADMINISTRATIV HCJ NR. 484 DIN 04.04.2008 EMIS DE CJSDPAT SIBIU, ANEXA 30 VALCHID POZITIA 7, ACT ADMINISTRATIV NR.1065/01.02.2013 EMIS DE CJSDPAT SIBIU);	
B1	A1
Inscrierea provizorie, drept de PROPRIETATE, dobandit prin Lege, cota actuala 1/1, cota initiala 1/1	
1) MAIA PAULINA DEFUNCT:Da	
2) COSTEA ARGENTINA	
3) MAIA ARETA	
4) MATEIU ELENA DEFUNCT:Da	

C. Partea III. SARCINI .

Inscrieri privind dezmembramintele dreptului de proprietate, drepturi reale de garanție și sarcini	Referințe
NU SUNT	

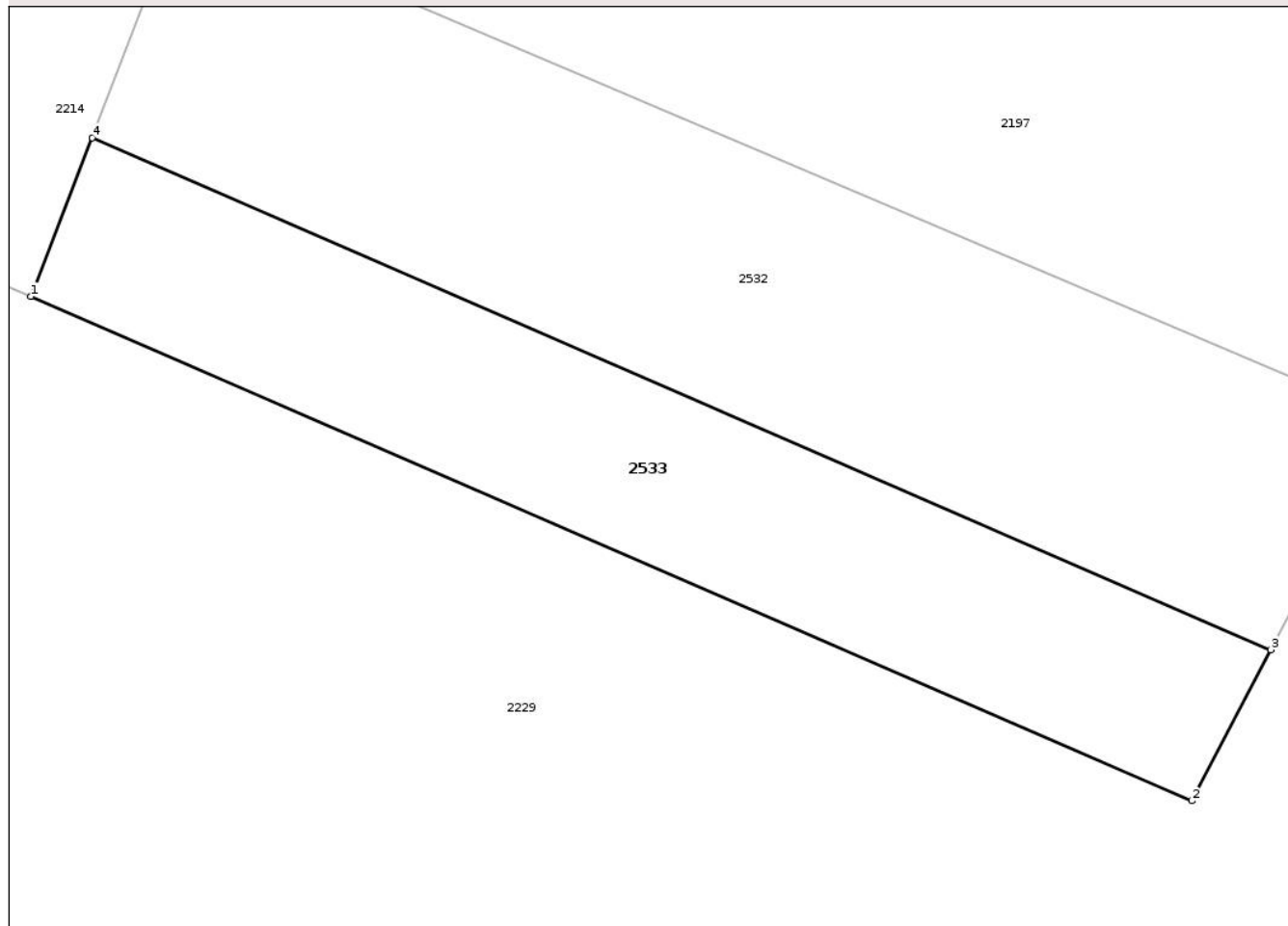
Anexa Nr. 1 La Partea I

Teren

Nr cadastral	Suprafața (mp)*	Observații / Referințe
	142	

* Suprafața este determinată în planul de proiecție Stereo 70.

DETALII LINIARE IMOBIL



Date referitoare la teren

Crt	Categorie folosință	Intra vilan	Suprafața (mp)	Tarla	Parcelă	Nr. topo	Observații / Referințe
1	vie	NU	142	78	2005/1	-	

Lungime Segmente

1) Valorile lungimilor segmentelor sunt obținute din proiecție în plan.

Punct început	X / Y	Punct sfârșit	X / Y	Lungime segment (** (m)
1	467.664,236 517.876,679	2	467.693,954 517.863,775	32.399
2	467.693,954 517.863,775	3	467.695,968 517.867,643	4.361
3	467.695,968 517.867,643	4	467.665,804 517.880,741	32.885
4	467.665,804 517.880,741	1	467.664,236 517.876,679	4.354

** Lungimile segmentelor sunt determinate în planul de proiecție Stereo 70 și sunt rotunjite la 1 milimetru.

*** Distanţa dintre puncte este formată din segmente cumulate ce sunt mai mici decât valoarea 1 milimetru.

Neutilizabil în Circuitul
Civil

**DATE DESPRE IMOBILUL NR. 2534**

Oficiul de Cadastru și Publicitate Imobiliară SIBIU
Biroul de Cadastru și Publicitate Imobiliară Medias

A. Partea I. Descrierea imobilului

TEREN Extravilan

Adresa: Jud. Sibiu

Nr. Crt	Nr cadastral Nr. topografic	Suprafața* (mp)	Observații / Referințe
A1		514	Sector cadastral:83 Teren neimprejmuit;

B. Partea II. Proprietari și acte

Inscrieri privitoare la dreptul de proprietate și alte drepturi reale	Referințe
/	
Act Administrativ nr. 4974/6, din 05/10/2016 emis de CJSDPAT SIBIU (ACT ADMINISTRATIV HCJ NR. 484 DIN 04.04.2008 EMIS DE CJSDPAT SIBIU, ANEXA 30 VALCHID POZITIA 7, ACT ADMINISTRATIV NR.1065/01.02.2013 EMIS DE CJSDPAT SIBIU);	
B1	A1
Inscrierea provizorie, drept de PROPRIETATE, dobandit prin Lege, cota actuala 1/1, cota initiala 1/1	
1) MAIA PAULINA DEFUNCT:Da	
2) COSTEA ARGENTINA	
3) MAIA ARETA	
4) MATEIU ELENA DEFUNCT:Da	

C. Partea III. SARCINI .

Inscrieri privind dezmembramintele dreptului de proprietate, drepturi reale de garanție și sarcini	Referințe
NU SUNT	

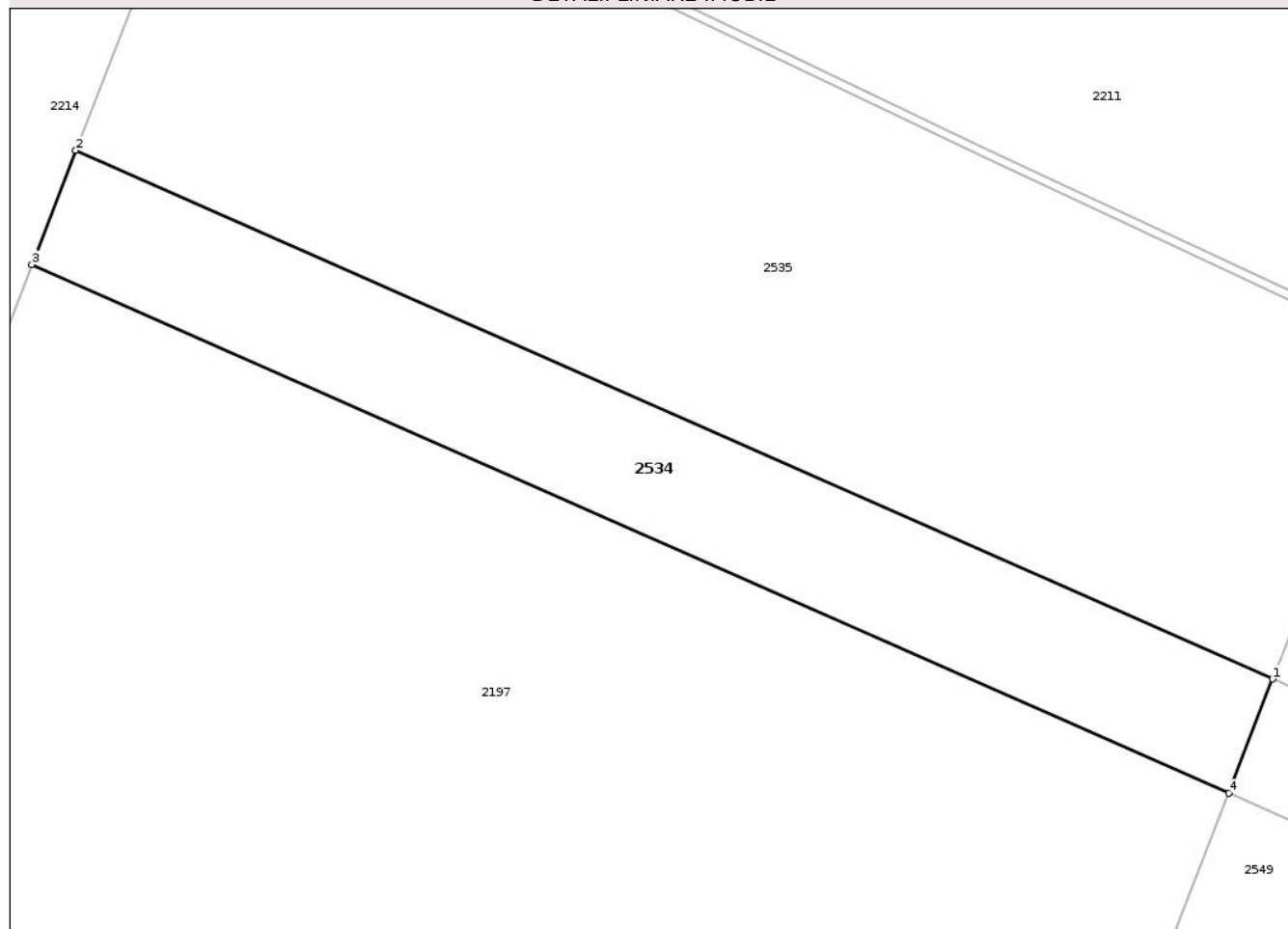
Anexa Nr. 1 La Partea I

Teren

Nr cadastral	Suprafața (mp)*	Observații / Referințe
	514	

* Suprafața este determinată în planul de proiecție Stereo 70.

DETALII LINIARE IMOBIL



Date referitoare la teren

Crt	Categorie folosință	Intra vilan	Suprafața (mp)	Tarla	Parcelă	Nr. topo	Observații / Referințe
1	drum	NU	514	78	2001/2	-	

Lungime Segmente

1) Valorile lungimilor segmentelor sunt obținute din proiecție în plan.

Punct început	X / Y	Punct sfârșit	X / Y	Lungime segment (** (m)
1	467.819,148 518.072,179	2	467.751,246 518.102,149	74.222
2	467.751,246 518.102,149	3	467.748,75 518.095,681	6.933
3	467.748,75 518.095,681	4	467.816,652 518.065,711	74.222
4	467.816,652 518.065,711	1	467.819,148 518.072,179	6.933

** Lungimile segmentelor sunt determinate în planul de proiecție Stereo 70 și sunt rotunjite la 1 milimetru.

*** Distanţa dintre puncte este formată din segmente cumulate ce sunt mai mici decât valoarea 1 milimetru.

Neutilizabil în Circuitul
Civil

**DATE DESPRE IMOBILUL NR. 2538**

Oficiul de Cadastru și Publicitate Imobiliară SIBIU
Biroul de Cadastru și Publicitate Imobiliară Medias

A. Partea I. Descrierea imobilului

TEREN Extravilan

Adresa: Jud. Sibiu

Nr. Crt	Nr cadastral Nr. topografic	Suprafața* (mp)	Observații / Referințe
A1		2.000	Sector cadastral:83 Teren neimprejmuit;

B. Partea II. Proprietari și acte

Inscrieri privitoare la dreptul de proprietate și alte drepturi reale		Referințe
/		
Act Administrativ nr. 4974/7, din 05/10/2016 emis de CJSDPAT SIBIU (ACT ADMINISTRATIV HCJ NR. 484 DIN 04.04.2008 EMIS DE CJSDPAT SIBIU, ANEXA 30 VALCHID POZITIA 1, ACT ADMINISTRATIV NR.1065/01.02.2013 EMIS DE CJSDPAT SIBIU);		
B1	Inscrierea provizorie, drept de PROPRIETATE, dobandit prin Lege, cota actuala 1/1, cota initiala 1/1 1) KNALL GOTTFRIED	A1

C. Partea III. SARCINI .

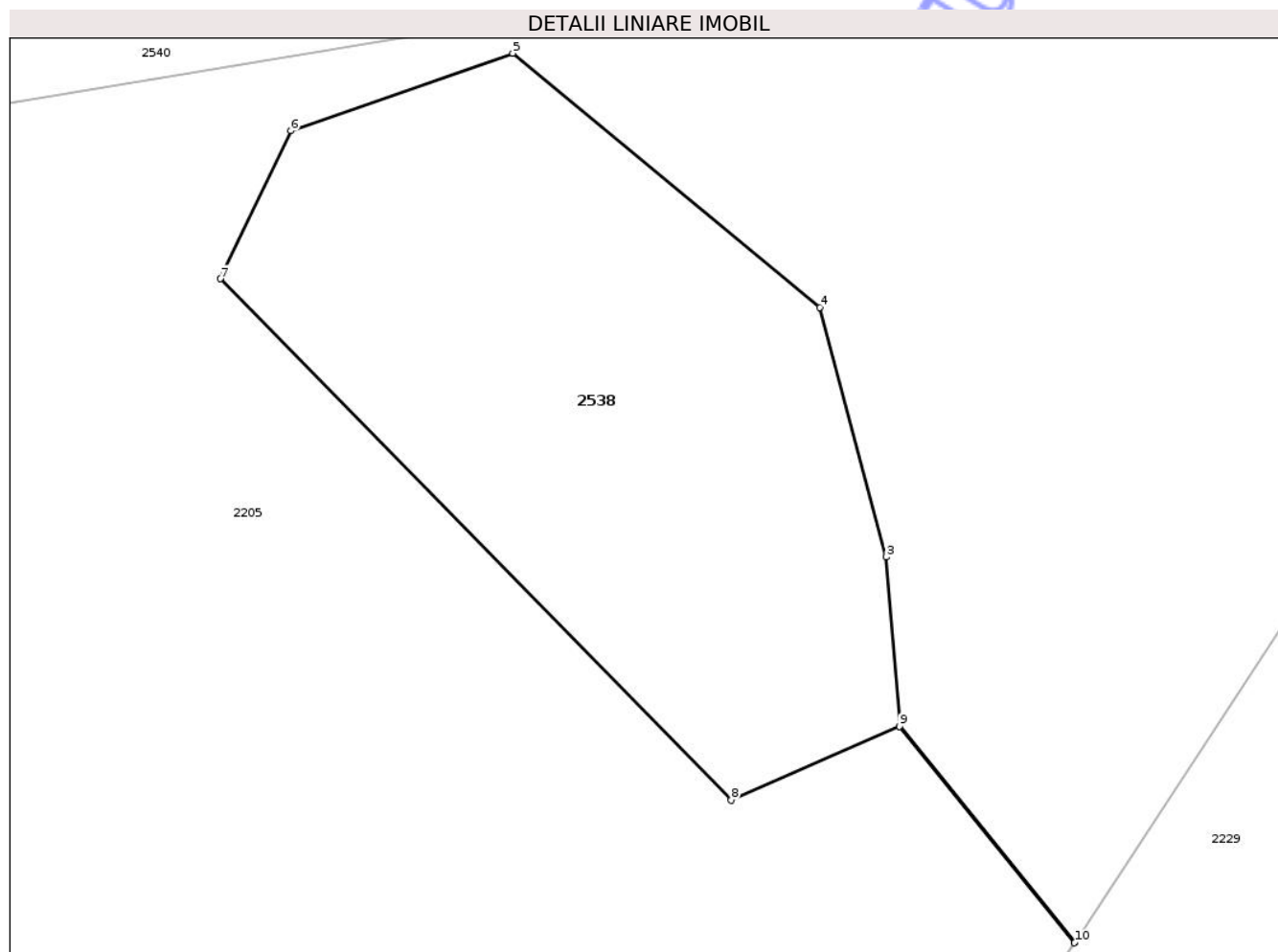
Inscrieri privind dezmembramintele dreptului de proprietate, drepturi reale de garanție și sarcini	Referințe
NU SUNT	

Anexa Nr. 1 La Partea I

Teren

Nr cadastral	Suprafața (mp)*	Observații / Referințe
	2.000	

* Suprafața este determinată în planul de proiecție Stereo 70.



Date referitoare la teren

Crt	Categorie folosință	Intra vilan	Suprafața (mp)	Tarla	Parcelă	Nr. topo	Observații / Referințe
1	arabil	NU	2.000	78	1985	-	

Lungime Segmente

1) Valorile lungimilor segmentelor sunt obținute din proiecție în plan.

Punct început	X / Y	Punct sfârșit	X / Y	Lungime segment (** (m)
1	468.150,919 518.087,608	2	468.136,054 518.105,987	23.638
2	468.136,054 518.105,987	3	468.134,856 518.120,36	14.423
3	468.134,856 518.120,36	4	468.129,206 518.141,558	21.938
4	468.129,206 518.141,558	5	468.103,105 518.163,179	33.893
5	468.103,105 518.163,179	6	468.084,234 518.156,592	19.988

Punct început	X / Y	Punct sfârşit	X / Y	Lungime segment (** (m)
6	468.084,234 518.156,592	7	468.078,243 518.144,015	13.931
7	468.078,243 518.144,015	8	468.121,676 518.099,699	62.051
8	468.121,676 518.099,699	9	468.136,006 518.105,966	15.64
9	468.136,006 518.105,966	10	468.150,89 518.087,564	23.668
10	468.150,89 518.087,564	1	468.150,919 518.087,608	0.053

** Lungimile segmentelor sunt determinate în planul de proiecție Stereo 70 și sunt rotunjite la 1 milimetru.

*** Distanța dintre puncte este formată din segmente cumulate ce sunt mai mici decât valoarea 1 milimetru.

Neutilizabil în Circuitul Civil

**DATE DESPRE IMOBILUL NR. 2539**

Oficiul de Cadastru și Publicitate Imobiliară SIBIU
 Biroul de Cadastru și Publicitate Imobiliară Medias

A. Partea I. Descrierea imobilului

TEREN Extravilan

Adresa: Jud. Sibiu

Nr. Crt	Nr cadastral Nr. topografic	Suprafața* (mp)	Observații / Referințe
A1		1.000	Sector cadastral:83 Teren neimprejmuit;

B. Partea II. Proprietari și acte

Inscrieri privitoare la dreptul de proprietate și alte drepturi reale		Referințe
/		
Act Administrativ nr. 4974/7, din 05/10/2016 emis de CJSDPAT SIBIU (ACT ADMINISTRATIV HCJ NR. 484 DIN 04.04.2008 EMIS DE CJSDPAT SIBIU, ANEXA 30 VALCHID POZITIA 1, ACT ADMINISTRATIV NR.1065/01.02.2013 EMIS DE CJSDPAT SIBIU);		
B1	Inscrierea provizorie, drept de PROPRIETATE, dobandit prin Lege, cota actuala 1/1, cota initiala 1/1 1) KNALL GOTTFRIED	A1

C. Partea III. SARCINI .

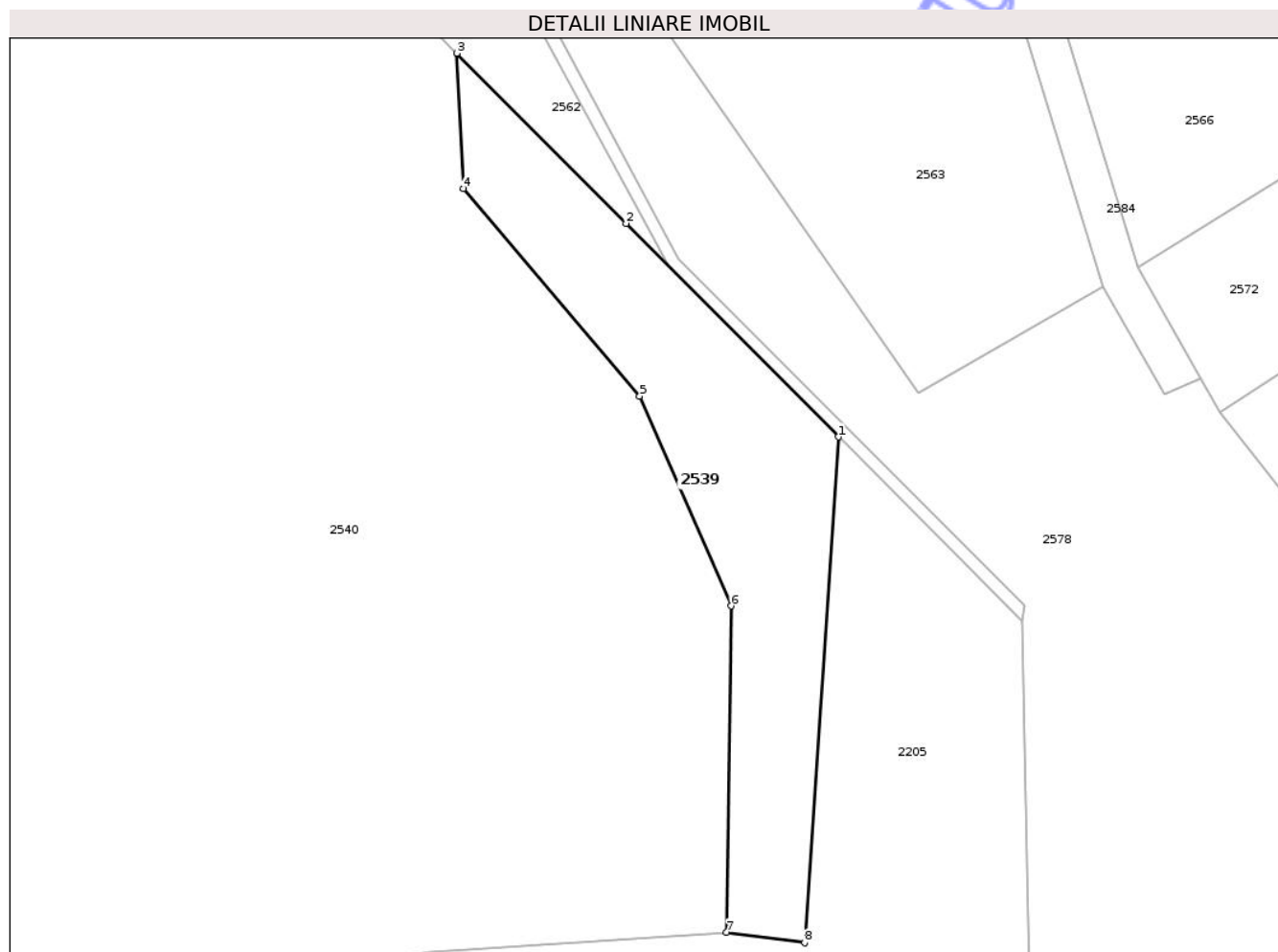
Inscrieri privind dezmembramintele dreptului de proprietate, drepturi reale de garanție și sarcini	Referințe
NU SUNT	

Anexa Nr. 1 La Partea I

Teren

Nr cadastral	Suprafața (mp)*	Observații / Referințe
	1.000	

* Suprafața este determinată în planul de proiecție Stereo 70.



Date referitoare la teren

Crt	Categorie folosință	Intra vilan	Suprafața (mp)	Tarla	Parcelă	Nr. topo	Observații / Referințe
1	padure	NU	1.000	78	1982	-	

Lungime Segmente

1) Valorile lungimilor segmentelor sunt obținute din proiecție în plan.

Punct început	X / Y	Punct sfârșit	X / Y	Lungime segment (** (m)
1	468.151,597 518.219,392	2	468.130,098 518.241,024	30.498
2	468.130,098 518.241,024	3	468.112,982 518.258,244	24.279
3	468.112,982 518.258,244	4	468.113,645 518.244,561	13.699
4	468.113,645 518.244,561	5	468.131,478 518.223,537	27.569
5	468.131,478 518.223,537	6	468.140,739 518.202,28	23.187

Punct început	X / Y	Punct sfârşit	X / Y	Lungime segment (** (m)
6	468.140,739 518.202,28	7	468.140,281 518.169,247	33.036
7	468.140,281 518.169,247	8	468.148,183 518.168,193	7.972
8	468.148,183 518.168,193	1	468.151,597 518.219,392	51.313

** Lungimile segmentelor sunt determinate în planul de proiecție Stereo 70 și sunt rotunjite la 1 milimetru.

*** Distanța dintre puncte este formată din segmente cumulate ce sunt mai mici decât valoarea 1 milimetru.

Neutilizabil în Circuitul Civil

**DATE DESPRE IMOBILUL NR. 2540**

Oficiul de Cadastru și Publicitate Imobiliară SIBIU
Biroul de Cadastru și Publicitate Imobiliară Medias

A. Partea I. Descrierea imobilului

TEREN Extravilan

Adresa: Jud. Sibiu

Nr. Crt	Nr cadastral Nr. topografic	Suprafața* (mp)	Observații / Referințe
A1		20.900	Sector cadastral:83 Teren neimprejmuit;

B. Partea II. Proprietari și acte

Inscrieri privitoare la dreptul de proprietate și alte drepturi reale		Referințe
/		
Act Administrativ nr. 4974/7, din 05/10/2016 emis de CJSDPAT SIBIU (ACT ADMINISTRATIV HCJ NR. 484 DIN 04.04.2008 EMIS DE CJSDPAT SIBIU, ANEXA 30 VALCHID POZITIA 1, ACT ADMINISTRATIV NR.1065/01.02.2013 EMIS DE CJSDPAT SIBIU);		
B1	Inscrierea provizorie, drept de PROPRIETATE, dobandit prin Lege, cota actuala 1/1, cota initiala 1/1 1) KNALL GOTTFRIED	A1

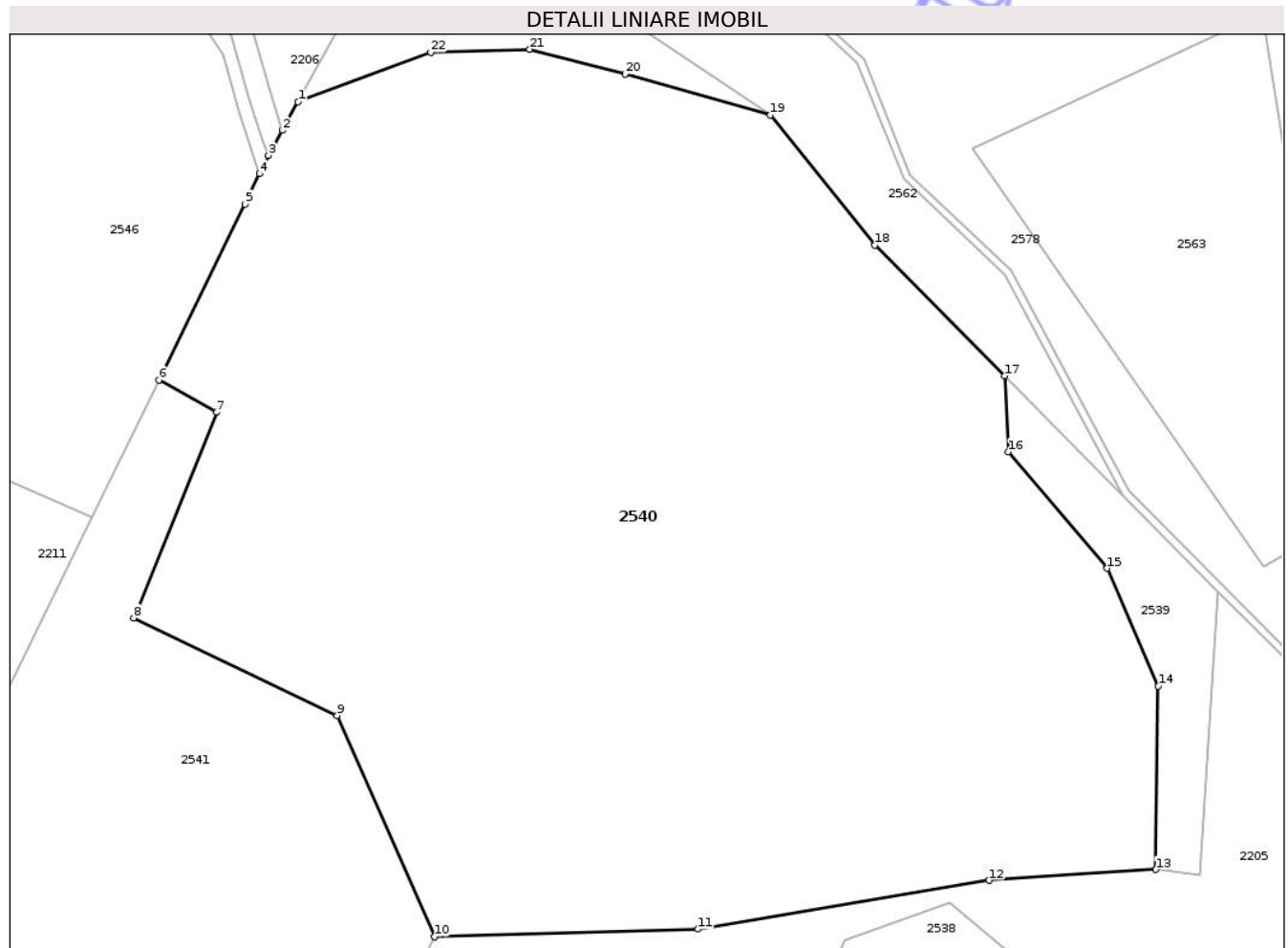
C. Partea III. SARCINI .

Inscrieri privind dezmembramintele dreptului de proprietate, drepturi reale de garanție și sarcini	Referințe
NU SUNT	

Teren

Nr cadastral	Suprafața (mp)*	Observații / Referințe
	20.900	

* Suprafața este determinată în planul de proiecție Stereo 70.



Date referitoare la teren

Crt	Categorie folosință	Intra vilan	Suprafața (mp)	Tarla	Parcelă	Nr. topo	Observații / Referințe
1	arabil	NU	20.900	78	1983	-	

Lungime Segmente

1) Valorile lungimilor segmentelor sunt obținute din proiecție în plan.

Punct început	X / Y	Punct sfârșit	X / Y	Lungime segment (** (m)
1	467.985,463 518.307,661	2	467.982,62 518.302,5	5.892
3	467.980,115 518.297,952	4	467.978,516 518.294,685	3.637
5	467.975,84 518.289,22	6	467.960,299 518.257,477	35.343
7	467.970,736 518.251,687	8	467.955,746 518.214,598	40.004
9	467.992,472 518.196,991	10	468.010,097 518.157,096	43.615

Punct început	X / Y	Punct sfârșit	X / Y	Lungime segment (** (m)
2	467.982,62 518.302,5	3	467.980,115 518.297,952	5.192
4	467.978,516 518.294,685	5	467.975,84 518.289,22	6.085
6	467.960,299 518.257,477	7	467.970,736 518.251,687	11.935
8	467.955,746 518.214,598	9	467.992,472 518.196,991	40.728
10	468.010,097 518.157,096	11	468.057,666 518.158,494	47.59

Punct început	X / Y	Punct sfârșit	X / Y	Lungime segment (** (m)
11	468.057,666 518.158,494	12	468.110,211 518.167,279	53.274
13	468.140,281 518.169,247	14	468.140,739 518.202,28	33.036
15	468.131,478 518.223,537	16	468.113,645 518.244,561	27.569
17	468.112,982 518.258,244	18	468.089,573 518.281,797	33.207
19	468.070,711 518.305,274	20	468.044,495 518.312,684	27.243
21	468.027,272 518.317,122	22	468.009,408 518.316,593	17.872

Punct început	X / Y	Punct sfârșit	X / Y	Lungime segment (** (m)
12	468.110,211 518.167,279	13	468.140,281 518.169,247	30.134
14	468.140,739 518.202,28	15	468.131,478 518.223,537	23.187
16	468.113,645 518.244,561	17	468.112,982 518.258,244	13.699
18	468.089,573 518.281,797	19	468.070,711 518.305,274	30.116
20	468.044,495 518.312,684	21	468.027,272 518.317,122	17.786
22	468.009,408 518.316,593	1	467.985,463 518.307,661	25.557

** Lungimile segmentelor sunt determinate în planul de proiecție Stereo 70 și sunt rotunjite la 1 milimetru.

*** Distanța dintre puncte este formată din segmente cumulate ce sunt mai mici decât valoarea 1 milimetru.

Neutilizabil în Cămin Civil

**DATE DESPRE IMOBILUL NR. 2541**

Oficiul de Cadastru și Publicitate Imobiliară SIBIU
Biroul de Cadastru și Publicitate Imobiliară Medias

A. Partea I. Descrierea imobilului

TEREN Extravilan

Adresa: Jud. Sibiu

Nr. Crt	Nr cadastral Nr. topografic	Suprafața* (mp)	Observații / Referințe
A1		13.510	Sector cadastral:83 Teren neimprejmuit;

B. Partea II. Proprietari și acte

Inscrieri privitoare la dreptul de proprietate și alte drepturi reale		Referințe
/		
Act Administrativ nr. 4974/7, din 05/10/2016 emis de CJSDPAT SIBIU (ACT ADMINISTRATIV HCJ NR. 484 DIN 04.04.2008 EMIS DE CJSDPAT SIBIU, ANEXA 30 VALCHID POZITIA 1, ACT ADMINISTRATIV NR.1065/01.02.2013 EMIS DE CJSDPAT SIBIU);		
B1	Inscrierea provizorie, drept de PROPRIETATE, dobandit prin Lege, cota actuala 1/1, cota initiala 1/1 1) KNALL GOTTFRIED	A1

C. Partea III. SARCINI .

Inscrieri privind dezmembramintele dreptului de proprietate, drepturi reale de garanție și sarcini	Referințe
NU SUNT	

Teren

Nr cadastral	Suprafața (mp)*	Observații / Referințe
	13.510	

* Suprafața este determinată în planul de proiecție Stereo 70.



Date referitoare la teren

Crt	Categorie folosință	Intra vilan	Suprafața (mp)	Tarla	Parcelă	Nr. topo	Observații / Referințe
1	vie	NU	13.510	78	1987/2	-	

Lungime Segmente

1) Valorile lungimilor segmentelor sunt obținute din proiecție în plan.

Punct început	X / Y	Punct sfârșit	X / Y	Lungime segment (** (m)
1	467.950,634 518.045,614	2	467.980,775 518.101,475	63.474
2	467.980,775 518.101,475	3	468.010,097 518.157,096	62.877
3	468.010,097 518.157,096	4	467.992,472 518.196,991	43.615
4	467.992,472 518.196,991	5	467.955,746 518.214,598	40.728
5	467.955,746 518.214,598	6	467.970,736 518.251,687	40.004

Punct început	X / Y	Punct sfârșit	X / Y	Lungime segment (** (m)
6	467.970,736 518.251,687	7	467.960,299 518.257,477	11.935
7	467.960,299 518.257,477	8	467.948,238 518.232,843	27.428
8	467.948,238 518.232,843	9	467.922,312 518.179,89	58.959
9	467.922,312 518.179,89	10	467.882,559 518.086,951	101.084
10	467.882,559 518.086,951	11	467.877,116 518.075,29	12.869
11	467.877,116 518.075,29	12	467.892,768 518.067,515	17.477
12	467.892,768 518.067,515	13	467.913,267 518.059,231	22.11
13	467.913,267 518.059,231	1	467.950,634 518.045,614	39.771

** Lungimile segmentelor sunt determinate în planul de proiecție Stereo 70 și sunt rotunjite la 1 milimetru.

*** Distanța dintre puncte este formată din segmente cumulate ce sunt mai mici decât valoarea 1 milimetru.

**DATE DESPRE IMOBILUL NR. 1943**

Oficiul de Cadastru și Publicitate Imobiliară SIBIU
Biroul de Cadastru și Publicitate Imobiliară Medias

A. Partea I. Descrierea imobilului

TEREN Extravilan

Nr. cadastral vechi:59

Adresa: Jud. Sibiu

Nr. Crt	Nr cadastral Nr. topografic	Suprafața* (mp)	Observații / Referințe
A1	100133	3.000	Sector cadastral:84 Teren neimprejmuit;

B. Partea II. Proprietari și acte

Inscrieri privitoare la dreptul de proprietate și alte drepturi reale		Referințe
4881 / 07/05/2007		
Act Notarial nr. aut. sub nr. 586, din 01/01/2007 emis de NP DANIEL CRISTEA;		
B1	Intabulare, drept de PROPRIETATE, cu titlu de drept cumpărare, dobandit prin Conventie, cota actuala 3/4, cota initiala 3/4 1) SC PEGI SRL VALCHID CU SEDIUL ÎN HOGHILAG , CIF:999999999999 <i>OBSERVATII: (provenita din conversia CF 2106NValchid)</i>	A1
14152 / 22/08/2008		
Act Notarial nr. aut. sub nr. 1166/2008, din 01/01/2008 emis de NP DANIEL CRISTEA;		
B2	Intabulare, drept de PROPRIETATE, cu titlu de drept cumpărare, dobandit prin Conventie, cota actuala 1/4, cota initiala 1/4 1) SC PEGI SRL VALCHID, CU SEDIUL ÎN HOGHILAG , CIF:999999999999 <i>OBSERVATII: (provenita din conversia CF 2106NValchid)</i>	A1
8022 / 21/05/2010		
Act Administrativ nr. REFERAT PRIVIND DOC.CAD.7652, din 19/05/2010 emis de INSP. CHIRILA IONUT;		
B3	se notează propunerea de comasare ca urmare a recepției documentației cadastrale înregistrată sub nr. 7652 din 17.05.2010 și recepționată de inspector junior Chirilă Ionuț	A1

C. Partea III. SARCINI

Inscrieri privind dezmembramintele dreptului de proprietate, drepturi reale de garanție și sarcini		Referințe
21263 / 26/11/2012		
Somație nr. NR.75/2011 IN DOS EX NR 75/2011, din 20/11/2012 emis de EX JUD NUTESCU CONSTANTIN CIPRIAN (inscris sub semnatura privata nr. PV SIT IN DOS EX NR 75/2011/20-11-2012 emis de EX JUD NUTESCU CONSTANTIN CIPRIAN);		
C1	se notează somație la executare pentru suma de 23.478,58 LEI, suma de 44 LEI și suma de 3.283,62 LEI 1) SC PANKARPATHIA SRL , CIF:999999999999	A1

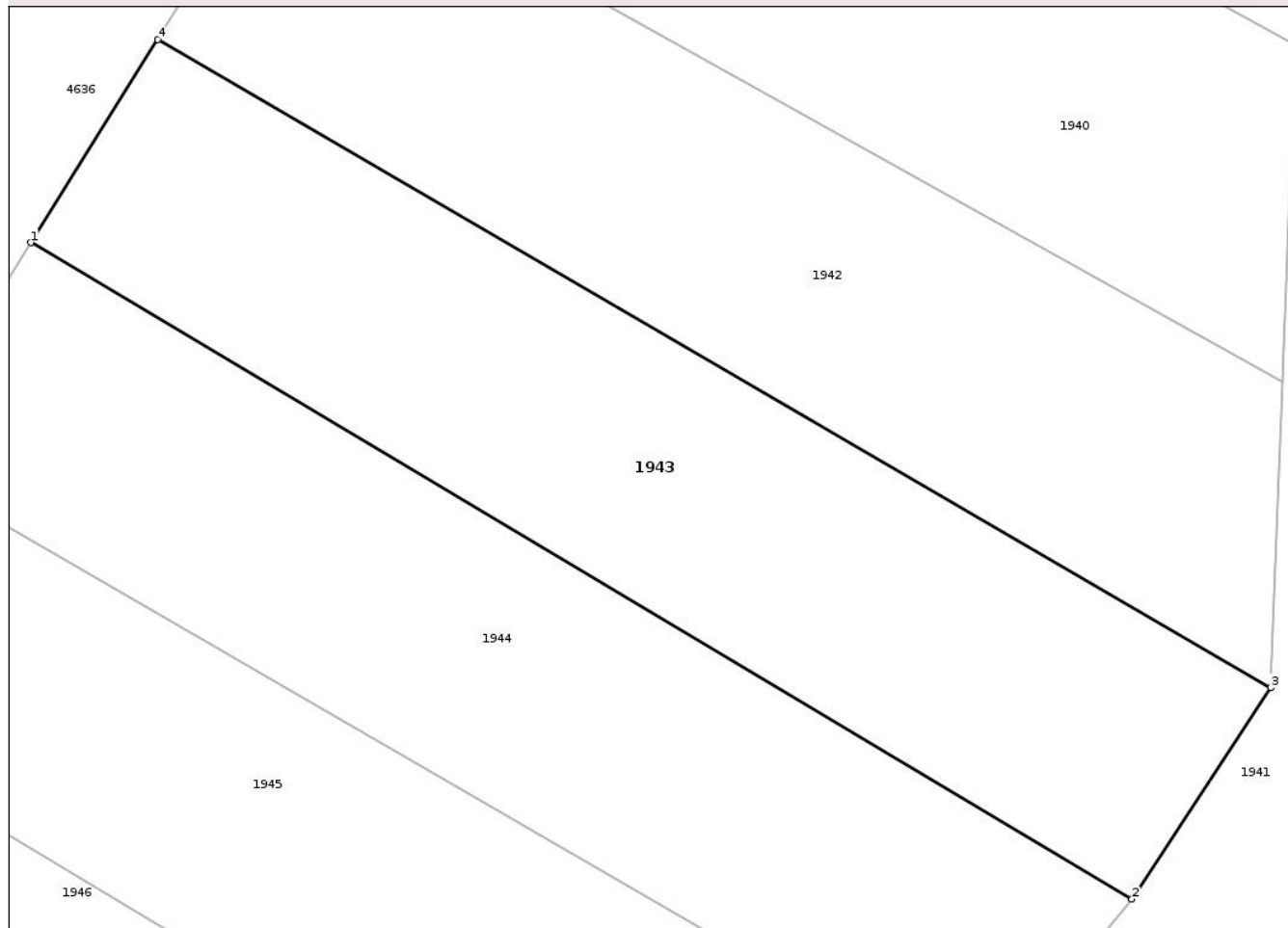
Anexa Nr. 1 La Partea I

Teren

Nr cadastral	Suprafața (mp)*	Observații / Referințe
100133	3.000	

* Suprafața este determinată în planul de proiecție Stereo 70.

DETALII LINIARE IMOBIL



Date referitoare la teren

Crt	Categorie folosință	Intra vilan	Suprafața (mp)	Tarla	Parcelă	Nr. topo	Observații / Referințe
1	arabil	NU	3.000	83	2238/12	-	

Lungime Segmente

1) Valorile lungimilor segmentelor sunt obținute din proiecție în plan.

Punct început	X / Y	Punct sfârșit	X / Y	Lungime segment (** (m)
1	467.316,638 517.812,472	2	467.423,974 517.748,515	124.946
2	467.423,974 517.748,515	3	467.437,493 517.769,09	24.619
3	467.437,493 517.769,09	4	467.329,012 517.832,254	125.53
4	467.329,012 517.832,254	1	467.316,638 517.812,472	23.333

** Lungimile segmentelor sunt determinate în planul de proiecție Stereo 70 și sunt rotunjite la 1 milimetru.

*** Distanţa dintre puncte este formată din segmente cumulate ce sunt mai mici decât valoarea 1 milimetru.

Neutilizabil în Circuitul
Civil

**DATE DESPRE IMOBILUL NR. 2305**

Oficiul de Cadastru și Publicitate Imobiliară SIBIU
Biroul de Cadastru și Publicitate Imobiliară Medias

A. Partea I. Descrierea imobilului

TEREN Extravilan

Nr. cadastral vechi:152/1

Adresa: Jud. Sibiu

Nr. Crt	Nr cadastral Nr. topografic	Suprafața* (mp)	Observații / Referințe
A1	100192	Din acte: 5.462 Masurata: 5.465	Sector cadastral:38 Teren neimprejmuit;

Construcții

Crt	Nr cadastral Nr. topografic	Adresa	Observații / Referințe
A1.1	100192-C1	Jud. Sibiu	Nr. niveluri:2; S. construita la sol:26 mp; LOCUINTA -P+1
A1.2	100192-C2	Jud. Sibiu	Nr. niveluri:2; S. construita la sol:38 mp; LOCUINTA -P+1

B. Partea II. Proprietari și acte

Inscrieri privitoare la dreptul de proprietate și alte drepturi reale		Referințe
16822 / 13/09/2011		
Act Notarial nr. aut nr. 246, din 01/01/2008 emis de BNP URIAN MARCEL COSMIN;		
B2	Intabulare, drept de PROPRIETATE, cu titlu de drept cumpărare, dobandit prin Conventie, cota actuala 17/57, cota initiala 1700/5700 1) SANCU FLORIN, și soția 2) SANCU ANINA MARIA	A1
B3	Intabulare, drept de PROPRIETATE, cu titlu de drpet cumpărare, dobandit prin Conventie, cota actuala 40/57, cota initiala 4000/5700 1) COSTEA VASILE, și soția 2) COSTEA CLAUDIA CAMELIA	A1
24495 / 06/11/2014		
Act Notarial nr. AUT 1744, din 31/10/2014 emis de URIAN MARILENA;		
B5	Intabulare, drept de SERVITUTEde trecere în favoarea imobilului A1 ca fond dominant asupra imobilului cu nr cad. 100547 înscris în cartea funciară nr. 100547, ca fond servant	A1
/		
Act Normativ nr. 7, din 13/03/1996 emis de PARLAMENTUL ROMÂNIEI;		
B7	Intabulare, drept de PROPRIETATE, dobandit prin Lege, cota actuala 1/1, cota initiala 1/1 1) SANCU FLORIN 2) SANCU ANINA MARIA 3) COSTEA VASILE 4) COSTEA CLAUDIA CAMELIA	A1.1, A1.2

C. Partea III. SARCINI

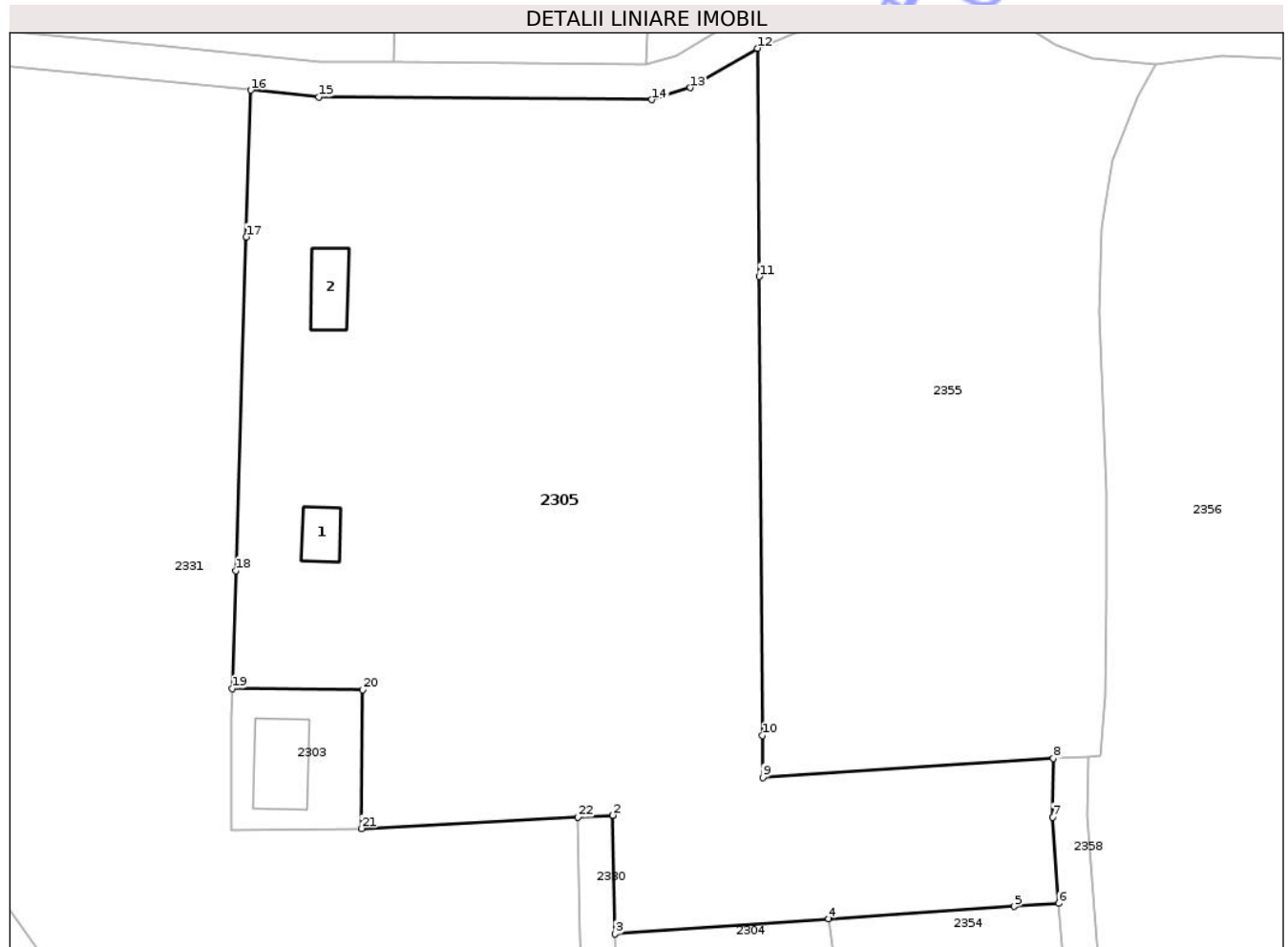
Inscrieri privind dezmembramintele dreptului de proprietate, drepturi reale de garanție și sarcini		Referințe
21087 / 19/10/2015		
Act Notarial nr. AUT 1866, din 08/10/2015 emis de URIAN MARCEL COSMIN;		
C1	Intabulare, drept de SERVITUTEde trecere asupra imobilului A1 ca fond servant, în favoarea imobilului cu nr. cad. 100193 înscris în cartea funciară nr. 100193 ca fond dominant	A1

Anexa Nr. 1 La Partea I

Teren

Nr cadastral	Suprafața (mp)*	Observații / Referințe
100192	Din acte: 5.462 Masurata: 5.465	

* Suprafața este determinată în planul de proiecție Stereo 70.



Date referitoare la teren

Crt	Categorie folosință	Intra vilan	Suprafața (mp)	Tarla	Parcelă	Nr. topo	Observații / Referințe
1	faneata	NU	3.266	40	703/8/1	-	
2	curti constructii	NU	980	40	703/8/1	-	
3	ape statatoare	NU	805	40	703/8/1	-	
4	ape statatoare	NU	414	40	703/8/1	-	

Date referitoare la construcții

Crt	Număr	Destinație construcție	Supraf. (mp)	Situație juridică	Observații / Referințe
A1.1	100192-C1	construcții de locuințe	26	Cu acte	Nr. niveluri:2; S. construita la sol:26 mp; LOCUINTA -P+1
A1.2	100192-C2	construcții de locuințe	38	Cu acte	Nr. niveluri:2; S. construita la sol:38 mp; LOCUINTA -P+1

Lungime Segmente

1) Valorile lungimilor segmentelor sunt obținute din proiecție în plan.

Punct început	X / Y	Punct sfârșit	X / Y	Lungime segment (** (m)
1	470.428,502 527.189,766	2	470.428,507 527.189,766	0.005
3	470.428,741 527.176,228	4	470.453,099 527.177,967	24.42
5	470.474,237 527.179,368	6	470.479,34 527.179,706	5.114
7	470.478,619 527.189,55	8	470.478,708 527.196,243	6.694
9	470.445,595 527.194,069	10	470.445,559 527.198,863	4.794
11	470.445,17 527.251,196	12	470.444,976 527.277,198	26.003
13	470.437,344 527.272,703	14	470.432,931 527.271,345	4.617
15	470.394,997 527.271,663	16	470.387,229 527.272,423	7.805
17	470.386,703 527.255,696	18	470.385,507 527.217,666	38.049
19	470.385,083 527.204,205	20	470.399,949 527.204,083	14.867
21	470.399,87 527.188,267	22	470.424,51 527.189,557	24.674

Punct început	X / Y	Punct sfârșit	X / Y	Lungime segment (** (m)
2	470.428,507 527.189,766	3	470.428,741 527.176,228	13.54
4	470.453,099 527.177,967	5	470.474,237 527.179,368	21.184
6	470.479,34 527.179,706	7	470.478,619 527.189,55	9.87
8	470.478,708 527.196,243	9	470.445,595 527.194,069	33.184
10	470.445,559 527.198,863	11	470.445,17 527.251,196	52.334
12	470.444,976 527.277,198	13	470.437,344 527.272,703	8.857
14	470.432,931 527.271,345	15	470.394,997 527.271,663	37.935
16	470.387,229 527.272,423	17	470.386,703 527.255,696	16.735
18	470.385,507 527.217,666	19	470.385,083 527.204,205	13.468
20	470.399,949 527.204,083	21	470.399,87 527.188,267	15.816
22	470.424,51 527.189,557	1	470.428,502 527.189,766	3.997

** Lungimile segmentelor sunt determinate în planul de proiecție Stereo 70 și sunt rotunjite la 1 milimetru.

*** Distanța dintre puncte este formată din segmente cumulate ce sunt mai mici decât valoarea 1 milimetru.

**DATE DESPRE IMOBILUL NR. 1942**

Oficiul de Cadastru și Publicitate Imobiliară SIBIU
Biroul de Cadastru și Publicitate Imobiliară Medias

A. Partea I. Descrierea imobilului

TEREN Extravilan

Nr. cadastral vechi:58

Adresa: Jud. Sibiu

Nr. Crt	Nr cadastral Nr. topografic	Suprafața* (mp)	Observații / Referințe
A1	100136	3.000	Sector cadastral:84 Teren neimprejmuit;

B. Partea II. Proprietari și acte

Inscrieri privitoare la dreptul de proprietate și alte drepturi reale	Referințe
4883 / 07/05/2007	
Act Notarial nr. 587, din 01/01/2007 emis de BNP CRISTEA DANIEL;	
B1	A1
Intabulare, drept de PROPRIETATE, dobandit prin Conventie, cota actuala 1/1, cota initiala 1/1	
1) SC PEGI SRL VALCHID - CU SEDIUL IN HOGHILAG , CIF:9999999999999	
<i>OBSERVATII: (provenita din conversia CF 2105NValchid)</i>	
8022 / 21/05/2010	
Act Administrativ nr. REFERAT PRIVIND DOC.CAD.7652, din 19/05/2010 emis de INSP. CHIRILA IONUT;	
B2	A1
se notează propunerea de comasare ca urmare a recepției documentației cadastrale înregistrată sub nr. 7652 din 17.05.2010 și recepționată de inspector junior Chirilă Ionuț	

C. Partea III. SARCINI

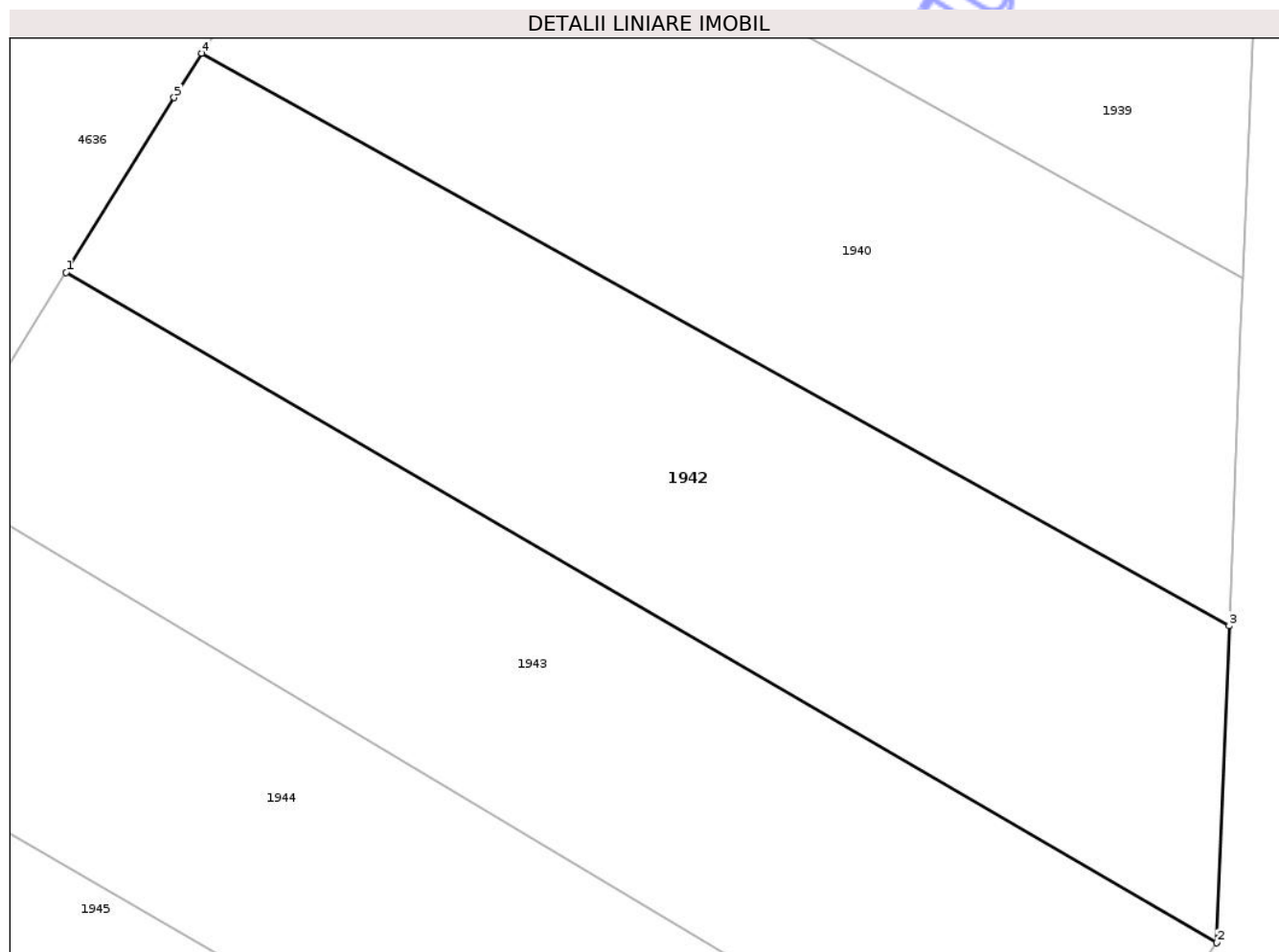
Inscrieri privind dezmembramintele dreptului de proprietate, drepturi reale de garanție și sarcini	Referințe
21265 / 26/11/2012	
Somatie nr. NR 75/2011 IN DOS EX NR 75/2011, din 20/11/2012 emis de EX JUD NUTESCU CONSTANTIN CIPRIAN (inscris sub semnatura privata nr. PV SIT IN DOS EX NR 75/2011/20-11-2012 emis de EX JUD NUTESCU CONSTANTIN CIPRIAN);	
C1	A1
se notează somație la executare pentru suma de 23.478,58 LEI, suma de 44 LEI și suma de 3.283,62 LEI	
1) SC PANKARPATHIA SRL , CIF:9999999999999	

Anexa Nr. 1 La Partea I

Teren

Nr cadastral	Suprafața (mp)*	Observații / Referințe
100136	3.000	

* Suprafața este determinată în planul de proiecție Stereo 70.



Date referitoare la teren

Crt	Categorie folosință	Intra vilan	Suprafața (mp)	Tarla	Parcelă	Nr. topo	Observații / Referințe
1	arabil	NU	3.000	83	2238/11	-	

Lungime Segmente

1) Valorile lungimilor segmentelor sunt obținute din proiecție în plan.

Punct început	X / Y	Punct sfârșit	X / Y	Lungime segment (** (m)
1	467.329,012 517.832,254	2	467.437,493 517.769,09	125.53
2	467.437,493 517.769,09	3	467.438,631 517.798,954	29.886
3	467.438,631 517.798,954	4	467.341,796 517.852,89	110.843
4	467.341,796 517.852,89	5	467.339,174 517.848,71	4.934
5	467.339,174 517.848,71	1	467.329,012 517.832,254	19.341

** Lungimile segmentelor sunt determinate în planul de proiecție Stereo 70 și sunt rotunjite la 1 milimetru.

*** Distanța dintre puncte este formată din segmente cumulate ce sunt mai mici decât valoarea 1 milimetru.

Neutilizabil în Circuitul
Civil



DATE DESPRE IMOBILUL NR. 2266

Oficiul de Cadastru și Publicitate Imobiliară SIBIU
Biroul de Cadastru și Publicitate Imobiliară Medias

A. Partea I. Descrierea imobilului

TEREN Extravilan

Adresa: Jud. Sibiu

Nr. Crt	Nr cadastral Nr. topografic	Suprafața* (mp)	Observații / Referințe
A1		2.685	Sector cadastral:83 Teren neimprejmuit;

B. Partea II. Proprietari și acte

Inscrieri privitoare la dreptul de proprietate și alte drepturi reale	Referințe	
/		
Act Administrativ nr. 2900, din 24/07/2024 emis de PRIMĂRIA COMUNEI HOGHILAG;		
B1	Inscrierea posesiei, drept de PROPRIETATE, dobandit prin Lege, cota actuala 1/1, cota initiala 1/1 1) NEIDENTIFICAT NEIDENTIFICAT	A1
Act Normativ nr. 7, din 13/03/1996 emis de PARLAMENTUL ROMÂNIEI;		
B2	Se notează mențiunea de proprietar neidentificat, rezerva comisiei locale de fond funciar	A1

C. Partea III. SARCINI .

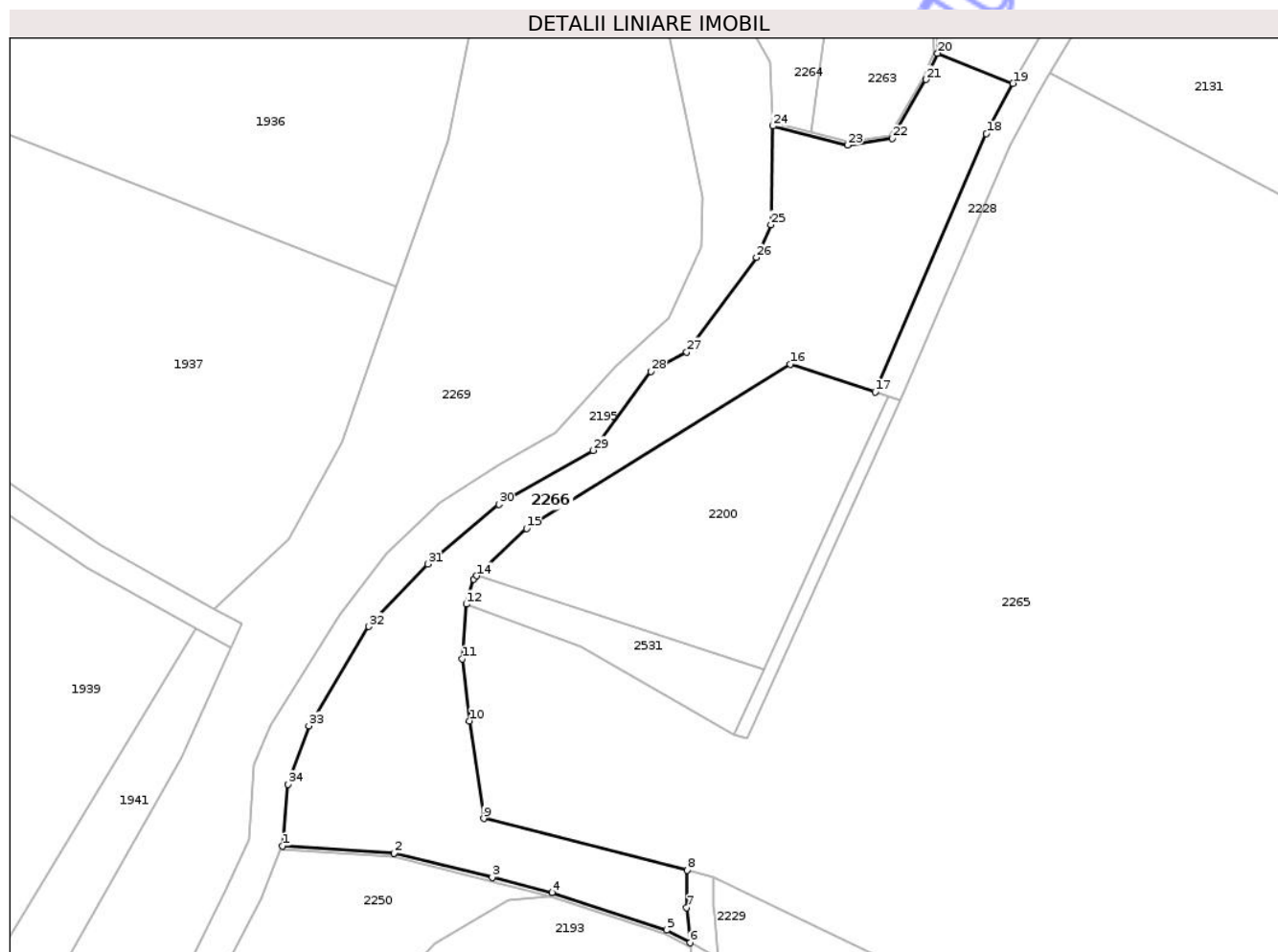
Inscrieri privind dezmembramintele dreptului de proprietate, drepturi reale de garanție și sarcini	Referințe
NU SUNT	

Anexa Nr. 1 La Partea I

Teren

Nr cadastral	Suprafața (mp)*	Observații / Referințe
	2.685	

* Suprafața este determinată în planul de proiecție Stereo 70.



Date referitoare la teren

Crt	Categorie folosință	Intra vilan	Suprafața (mp)	Tarla	Parcelă	Nr. topo	Observații / Referințe
1	padure	NU	2.685	78	2256/1,2030	-	TUFĂRIȘ

Lungime Segmente

1) Valorile lungimilor segmentelor sunt obținute din proiecție în plan.

Punct început	X / Y	Punct sfârșit	X / Y	Lungime segment (** (m)
1	467.500,723 517.927,472	2	467.517,401 517.926,41	16.712
3	467.532,133 517.922,759	4	467.541,088 517.920,54	9.226
5	467.558,194 517.914,874	6	467.561,707 517.913,004	3.98
7	467.561,2 517.918,264	8	467.561,301 517.923,834	5.571
9	467.530,851 517.931,587	10	467.528,731 517.946,18	14.746

Punct început	X / Y	Punct sfârșit	X / Y	Lungime segment (** (m)
2	467.517,401 517.926,41	3	467.532,133 517.922,759	15.178
4	467.541,088 517.920,54	5	467.558,194 517.914,874	18.02
6	467.561,707 517.913,004	7	467.561,2 517.918,264	5.284
8	467.561,301 517.923,834	9	467.530,851 517.931,587	31.422
10	467.528,731 517.946,18	11	467.527,658 517.955,435	9.317

Punct început	X / Y	Punct sfârșit	X / Y	Lungime segment (** (m)
11	467.527,658 517.955,435	12	467.528,249 517.963,622	8.208
13	467.529,318 517.967,377	14	467.529,825 517.967,861	0.701
15	467.537,243 517.974,959	16	467.576,678 517.999,515	46.456
17	467.589,399 517.995,358	18	467.606,059 518.033,96	42.044
19	467.610,029 518.041,493	20	467.598,764 518.046,001	12.134
21	467.597,04 518.042,065	22	467.591,938 518.033,239	10.195
23	467.585,324 518.032,27	24	467.574,091 518.035,114	11.587
25	467.573,798 518.020,344	26	467.571,651 518.015,46	5.335
27	467.561,227 518.001,344	28	467.555,873 517.998,413	6.104
29	467.547,236 517.986,625	30	467.533,093 517.978,539	16.291
31	467.522,447 517.969,631	32	467.513,629 517.960,29	12.846
33	467.504,67 517.945,44	34	467.501,591 517.936,706	9.261

Punct început	X / Y	Punct sfârșit	X / Y	Lungime segment (** (m)
12	467.528,249 517.963,622	13	467.529,318 517.967,377	3.904
14	467.529,825 517.967,861	15	467.537,243 517.974,959	10.267
16	467.576,678 517.999,515	17	467.589,399 517.995,358	13.383
18	467.606,059 518.033,96	19	467.610,029 518.041,493	8.515
20	467.598,764 518.046,001	21	467.597,04 518.042,065	4.297
22	467.591,938 518.033,239	23	467.585,324 518.032,27	6.685
24	467.574,091 518.035,114	25	467.573,798 518.020,344	14.773
26	467.571,651 518.015,46	27	467.561,227 518.001,344	17.548
28	467.555,873 517.998,413	29	467.547,236 517.986,625	14.614
30	467.533,093 517.978,539	31	467.522,447 517.969,631	13.881
32	467.513,629 517.960,29	33	467.504,67 517.945,44	17.343
34	467.501,591 517.936,706	1	467.500,723 517.927,472	9.275

** Lungimile segmentelor sunt determinate în planul de proiecție Stereo 70 și sunt rotunjite la 1 milimetru.

*** Distanța dintre puncte este formată din segmente cumulate ce sunt mai mici decât valoarea 1 milimetru.

**DATE DESPRE IMOBILUL NR. 2542**

Oficiul de Cadastru și Publicitate Imobiliară SIBIU
Biroul de Cadastru și Publicitate Imobiliară Medias

A. Partea I. Descrierea imobilului

TEREN Extravilan

Adresa: Jud. Sibiu

Nr. Crt	Nr cadastral Nr. topografic	Suprafața* (mp)	Observații / Referințe
A1		137	Sector cadastral:83 Teren neimprejmuit;

B. Partea II. Proprietari și acte

Inscrieri privitoare la dreptul de proprietate și alte drepturi reale	Referințe
/	
Act Administrativ nr. 2900, din 24/07/2024 emis de PRIMĂRIA COMUNEI HOGHILAG;	
B1	Inscrierea posesiei, drept de PROPRIETATE, dobandit prin Lege, cota actuala 1/1, cota initiala 1/1
	1) NEIDENTIFICAT NEIDENTIFICAT

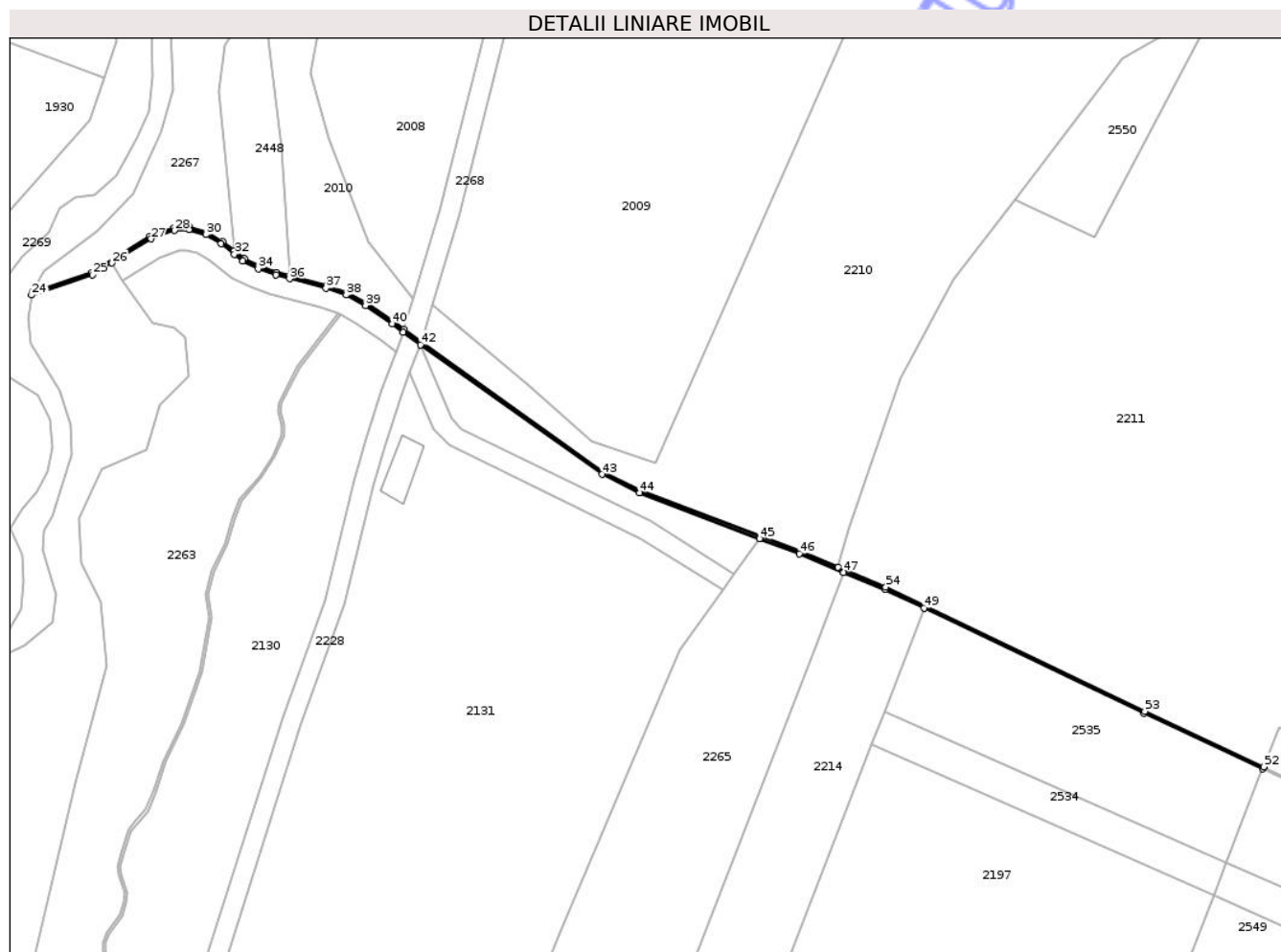
C. Partea III. SARCINI .

Inscrieri privind dezmembramintele dreptului de proprietate, drepturi reale de garanție și sarcini	Referințe
NU SUNT	

Teren

Nr cadastral	Suprafața (mp)*	Observații / Referințe
	137	

* Suprafața este determinată în planul de proiecție Stereo 70.



Date referitoare la teren

Crt	Categorie folosință	Intra vilan	Suprafața (mp)	Tarla	Parcelă	Nr. topo	Observații / Referințe
1	ape curgătoare	NU	137	78	1994/2	-	

Lungime Segmente

1) Valorile lungimilor segmentelor sunt obținute din proiecție în plan.

Punct început	X / Y	Punct sfârșit	X / Y	Lungime segment	Punct început	X / Y	Punct sfârșit	X / Y	Lungime segment	Punct început	X / Y	Punct sfârșit	X / Y	Lungime segment
1	467.742,106 518.130,74	2	467.734,583 518.133,846	8.139	2	467.734,583 518.133,846	3	467.702,933 518.145,94	33.88 2	3	467.702,933 518.145,94	4	467.695,53 518.149,586	8.252
4	467.695,53 518.149,586	5	467.659,427 518.175,342	44.34 9	5	467.659,427 518.175,342	6	467.656,01 518.177,875	4.253	6	467.656,01 518.177,875	7	467.653,948 518.179,403	2.566
7	467.653,948 518.179,403	8	467.648,647 518.183,04	6.429	8	467.648,647 518.183,04	9	467.644,737 518.185,192	4.463	9	467.644,737 518.185,192	10	467.640,673 518.186,518	4.275
10	467.640,673 518.186,518	11	467.633,289 518.188,453	7.633	11	467.633,289 518.188,453	12	467.630,744 518.189,119	2.631	12	467.630,744 518.189,119	13	467.627,32 518.190,38	3.649
13	467.627,32 518.190,38	14	467.624,322 518.191,905	3.364	14	467.624,322 518.191,905	15	467.622,687 518.193,187	2.078	15	467.622,687 518.193,187	16	467.622,315 518.193,478	0.472

Punct început	X / Y	Punct sfârșit	X / Y	Lungime segment	Punct început	X / Y	Punct sfârșit	X / Y	Lungime segment	Punct început	X / Y	Punct sfârșit	X / Y	Lungime segment
16	467.622,315 518.193,478	17	467.620,013 518.195,284	2.926	17	467.620,013 518.195,284	18	467.616,917 518.197,111	3.595	18	467.616,917 518.197,111	19	467.613,454 518.198,191	3.628
19	467.613,454 518.198,191	20	467.610,411 518.197,979	3.05	20	467.610,411 518.197,979	21	467.605,639 518.196,288	5.063	21	467.605,639 518.196,288	22	467.594,123 518.189,169	13.539
22	467.594,123 518.189,169	23	467.582,24 518.185,259	12.51	23	467.582,24 518.185,259	24	467.582,148 518.184,702	0.565	24	467.582,148 518.184,702	25	467.594,279 518.188,694	12.771
25	467.594,279 518.188,694	26	467.598,102 518.191,041	4.486	26	467.598,102 518.191,041	27	467.605,856 518.195,835	9.116	27	467.605,856 518.195,835	28	467.610,514 518.197,485	4.942
28	467.610,514 518.197,485	29	467.613,395 518.197,685	2.888	29	467.613,395 518.197,685	30	467.616,713 518.196,651	3.475	30	467.616,713 518.196,651	31	467.619,73 518.194,87	3.503
31	467.619,73 518.194,87	32	467.622,379 518.192,793	3.366	32	467.622,379 518.192,793	33	467.624,051 518.191,481	2.125	33	467.624,051 518.191,481	34	467.627,12 518.189,921	3.443
34	467.627,12 518.189,921	35	467.630,594 518.188,642	3.702	35	467.630,594 518.188,642	36	467.633,319 518.187,928	2.817	36	467.633,319 518.187,928	37	467.640,532 518.186,038	7.457
37	467.640,532 518.186,038	38	467.644,537 518.184,732	4.213	38	467.644,537 518.184,732	39	467.648,384 518.182,614	4.392	39	467.648,384 518.182,614	40	467.653,658 518.178,996	6.396
40	467.653,658 518.178,996	41	467.655,857 518.177,366	2.737	41	467.655,857 518.177,366	42	467.659,257 518.174,846	4.232	42	467.659,257 518.174,846	43	467.695,273 518.149,156	44.239
43	467.695,273 518.149,156	44	467.702,733 518.145,482	8.316	44	467.702,733 518.145,482	45	467.726,504 518.136,398	25.448	45	467.726,504 518.136,398	46	467.734,399 518.133,381	8.452
46	467.734,399 518.133,381	47	467.743,207 518.129,745	9.529	47	467.743,207 518.129,745	48	467.751,379 518.126,371	8.841	48	467.751,379 518.126,371	49	467.759,155 518.122,644	8.623
49	467.759,155 518.122,644	50	467.802,695 518.101,778	48.282	50	467.802,695 518.101,778	51	467.826,315 518.090,753	26.066	51	467.826,315 518.090,753	52	467.826,527 518.091,206	0.5
52	467.826,527 518.091,206	53	467.802,919 518.102,226	26.053	53	467.802,919 518.102,226	54	467.751,567 518.126,834	56.944	54	467.751,567 518.126,834	1	467.742,106 518.130,74	10.236

** Lungimile segmentelor sunt determinate în planul de proiecție Stereo 70 și sunt rotunjite la 1 milimetru.

*** Distanța dintre puncte este formată din segmente cumulate ce sunt mai mici decât valoarea 1 milimetru.



DATE DESPRE IMOBILUL NR. 1809

Oficiul de Cadastru și Publicitate Imobiliară SIBIU
Biroul de Cadastru și Publicitate Imobiliară Medias

A. Partea I. Descrierea imobilului

TEREN Necunoscut

Adresa: Loc. Hoghilag, Jud. Sibiu

Nr. Crt	Nr cadastral Nr. topografic	Suprafața* (mp)	Observații / Referințe
A1		Din acte: 319.700 Masurata: 306.480	Sector cadastral:35 Teren neimprejmuit;

B. Partea II. Proprietari și acte

Inscrieri privitoare la dreptul de proprietate și alte drepturi reale		Referințe
/		
Act Normativ nr. 1705, din 29/11/2006 emis de GUVERNUL ROMÂNIEI;		
B1	Intabulare, drept de PROPRIETATE, dobandit prin Lege, cota actuala 1/1, cota initiala 1/1 1) STATUL ROMÂN, CIF:9999999999999, DOMENIUL PRIVAT	A1
Act Normativ nr. 268, din 28/05/2001 emis de PARLAMENTUL ROMÂNIEI (DECIZIA NR.178 DIN 30.03.2020 ELIBERATĂ DE MINISTERUL AGRICULTURII ȘI DEZVOLTĂRII RURALE);		
B2	Intabulare, drept de ADMINISTRARE, dobandit prin Lege, cota actuala 1/1, cota initiala 1/1 1) AGENȚIA DOMENIILOR STATULUI, CIF:14818116	A1

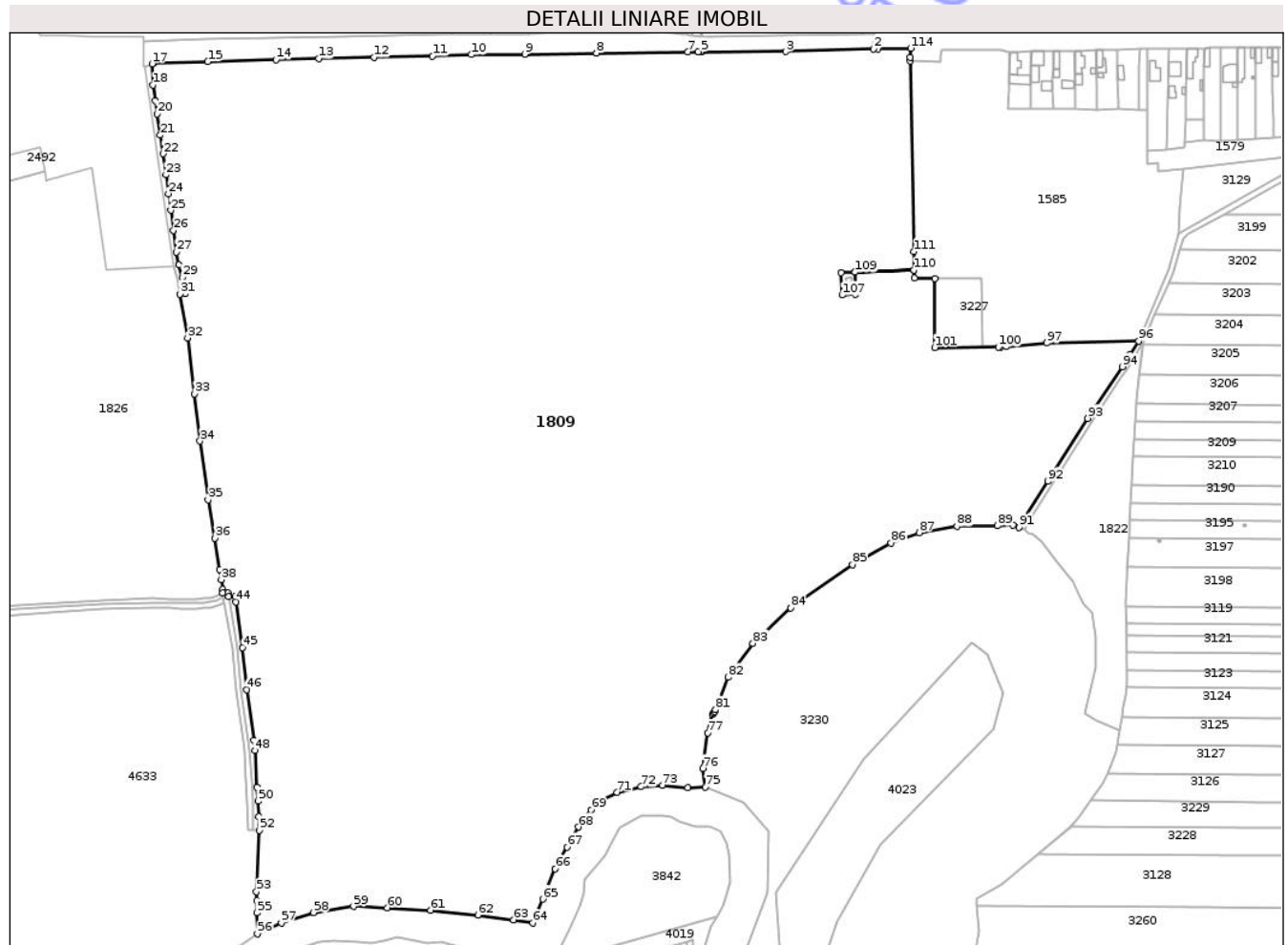
C. Partea III. SARCINI .

Inscrieri privind dezmembramentele dreptului de proprietate, drepturi reale de garanție și sarcini	Referințe
NU SUNT	

Teren

Nr cadastral	Suprafața (mp)*	Observații / Referințe
	Din acte: 319.700 Masurata: 306.480	

* Suprafața este determinată în planul de proiecție Stereo 70.



Date referitoare la teren

Crt	Categorie folosință	Intravilan	Suprafața (mp)	Tarla	Parcelă	Nr. topo	Observații / Referințe
1	faneata	NU	2.900	56	1107	-	
2	ape curgatoare	NU	599	56	1109	-	
3	faneata	NU	700	56	1111	-	
4	arabil	NU	63.400	56	1114	-	
5	faneata	NU	1.200	56	1130	-	
6	faneata	NU	600	56	1131	-	
7	arabil	NU	4.732	56	1101/1	-	
8	faneata	NU	1.000	56	1101/2	-	
9	arabil	NU	7.100	56	1101/3	-	
10	drum	NU	523	56	1103/1	-	
11	drum	NU	966	56	1103/1	-	
12	arabil	DA	4.265	56	1106/1	-	
13	arabil	NU	66.235	56	1106/1	-	
14	ape curgatoare	DA	65	56	1106/2	-	

Crt	Categorie folosință	Intravilan	Suprafața (mp)	Tarla	Parcelă	Nr. topo	Observații / Referințe
15	ape curgătoare	NU	335	56	1106/2	-	
16	faneata	DA	165	56	1106/3	-	
17	faneata	NU	735	56	1106/3	-	
18	curti constructii	NU	706	56	1108/1	-	
19	padure	NU	4.440	56	1112/1	-	TUFĂRIȘ
20	faneata	NU	4.714	56	1113/1	-	
21	ape curgătoare	NU	1.000	56	1129/2	-	
22	arabil	NU	137.800	56	1132/1	-	
23	drum	NU	1.400	56	1132/2	-	
24	drum	NU	900	56	1134/2	-	

Lungime Segmente

1) Valorile lungimilor segmentelor sunt obținute din proiecție în plan.

Punct început	X / Y	Punct sfârșit	X / Y	Lungime segment	Punct început	X / Y	Punct sfârșit	X / Y	Lungime segment	Punct început	X / Y	Punct sfârșit	X / Y	Lungime segment
1	469.179,578 525.547,508	2	469.176,249 525.547,452	3.329	2	469.176,249 525.547,452	3	469.111,294 525.545,502	64.984	3	469.111,294 525.545,502	4	469.048,711 525.545,305	62.583
4	469.048,711 525.545,305	5	469.047,491 525.545,301	1.22	5	469.047,491 525.545,301	6	469.045,905 525.545,296	1.586	6	469.045,905 525.545,296	7	469.038,241 525.545,212	7.664
7	469.038,241 525.545,212	8	468.970,282 525.544,468	67.963	8	468.970,282 525.544,468	9	468.916,855 525.543,533	53.435	9	468.916,855 525.543,533	10	468.877,066 525.543,235	39.79
10	468.877,066 525.543,235	11	468.848,13 525.542,154	28.956	11	468.848,13 525.542,154	12	468.804,62 525.541,177	43.521	12	468.804,62 525.541,177	13	468.763,416 525.540,137	41.217
13	468.763,416 525.540,137	14	468.731,75 525.539,36	31.676	14	468.731,75 525.539,36	15	468.680,958 525.538,041	50.809	15	468.680,958 525.538,041	16	468.640,824 525.536,954	40.149
16	468.640,824 525.536,954	17	468.639,494 525.536,326	1.471	17	468.639,494 525.536,326	18	468.640,122 525.520,64	15.699	18	468.640,122 525.520,64	19	468.641,832 525.508,949	11.815
19	468.641,832 525.508,949	20	468.643,406 525.499,001	10.072	20	468.643,406 525.499,001	21	468.645,681 525.483,212	15.952	21	468.645,681 525.483,212	22	468.647,627 525.469,412	13.937
22	468.647,627 525.469,412	23	468.649,756 525.453,71	15.846	23	468.649,756 525.453,71	24	468.651,739 525.439,704	14.146	24	468.651,739 525.439,704	25	468.653,363 525.427,264	12.546
25	468.653,363 525.427,264	26	468.655,505 525.412,458	14.96	26	468.655,505 525.412,458	27	468.657,741 525.396,276	16.336	27	468.657,741 525.396,276	28	468.659,356 525.386,568	9.841
28	468.659,356 525.386,568	29	468.661,898 525.377,361	9.551	29	468.661,898 525.377,361	30	468.664,062 525.365,449	12.107	30	468.664,062 525.365,449	31	468.660,088 525.364,944	4.006
31	468.660,088 525.364,944	32	468.666,006 525.332,37	33.107	32	468.666,006 525.332,37	33	468.671,185 525.290,752	41.939	33	468.671,185 525.290,752	34	468.675,104 525.255,459	35.51
34	468.675,104 525.255,459	35	468.681,206 525.211,919	43.966	35	468.681,206 525.211,919	36	468.685,984 525.183,33	28.986	36	468.685,984 525.183,33	37	468.689,773 525.159,979	23.656
37	468.689,773 525.159,979	38	468.690,96 525.152,471	7.601	38	468.690,96 525.152,471	39	468.691,821 525.145,262	7.26	39	468.691,821 525.145,262	40	468.692,112 525.142,61	2.668
40	468.692,112 525.142,61	41	468.696,081 525.142,629	3.969	41	468.696,081 525.142,629	42	468.696,338 525.139,571	3.069	42	468.696,338 525.139,571	43	468.701,454 525.139,84	5.123
43	468.701,454 525.139,84	44	468.701,86 525.135,875	3.986	44	468.701,86 525.135,875	45	468.706,942 525.101,956	34.298	45	468.706,942 525.101,956	46	468.710,019 525.070,527	31.579
46	468.710,019 525.070,527	47	468.715,189 525.032,979	37.902	47	468.715,189 525.032,979	48	468.716,061 525.025,344	7.685	48	468.716,061 525.025,344	49	468.717,711 524.997,726	27.667
49	468.717,711 524.997,726	50	468.718,315 524.987,61	10.134	50	468.718,315 524.987,61	51	468.718,722 524.976,014	11.603	51	468.718,722 524.976,014	52	468.719,117 524.965,889	10.133
52	468.719,117 524.965,889	53	468.717,252 524.920,033	45.894	53	468.717,252 524.920,033	54	468.717,296 524.913,554	6.479	54	468.717,296 524.913,554	55	468.717,597 524.904,338	9.221
55	468.717,597 524.904,338	56	468.717,797 524.888,676	15.663	56	468.717,797 524.888,676	57	468.735,698 524.896,969	19.729	57	468.735,698 524.896,969	58	468.759,698 524.904,631	25.193
58	468.759,698 524.904,631	59	468.789,5 524.909,193	30.149	59	468.789,5 524.909,193	60	468.814,493 524.908,07	25.018	60	468.814,493 524.908,07	61	468.846,604 524.906,339	32.158

Punct început	X / Y	Punct sfârșit	X / Y	Lungime segment	Punct început	X / Y	Punct sfârșit	X / Y	Lungime segment	Punct început	X / Y	Punct sfârșit	X / Y	Lungime segment
61	468.846,604 524.906,339	62	468.881,921 524.902,776	35.496	62	468.881,921 524.902,776	63	468.908,496 524.899,232	26.81	63	468.908,496 524.899,232	64	468.922,765 524.896,731	14.487
64	468.922,765 524.896,731	65	468.930,202 524.914,585	19.341	65	468.930,202 524.914,585	66	468.939,441 524.937,167	24.399	66	468.939,441 524.937,167	67	468.948,288 524.953,413	18.499
67	468.948,288 524.953,413	68	468.956,844 524.968,206	17.089	68	468.956,844 524.968,206	69	468.966,333 524.980,913	15.859	69	468.966,333 524.980,913	70	468.974,182 524.987,933	10.53
70	468.974,182 524.987,933	71	468.985,543 524.994,126	12.939	71	468.985,543 524.994,126	72	469.003,433 524.998,162	18.34	72	469.003,433 524.998,162	73	469.019,338 524.999,401	15.953
73	469.019,338 524.999,401	74	469.038,283 524.997,68	19.023	74	469.038,283 524.997,68	75	469.051,071 524.997,887	12.79	75	469.051,071 524.997,887	76	469.049,328 525.012,026	14.246
76	469.049,328 525.012,026	77	469.053,138 525.038,273	26.522	77	469.053,138 525.038,273	78	469.056,525 525.052,032	14.17	78	469.056,525 525.052,032	79	469.057,363 525.053,244	1.473
79	469.057,363 525.053,244	80	469.058,182 525.054,427	1.439	80	469.058,182 525.054,427	81	469.058,88 525.055,435	1.226	81	469.058,88 525.055,435	82	469.068,171 525.079,635	25.922
82	469.068,171 525.079,635	83	469.086,629 525.105,061	31.419	83	469.086,629 525.105,061	84	469.114,682 525.131,458	38.52	84	469.114,682 525.131,458	85	469.160,702 525.163,502	56.077
85	469.160,702 525.163,502	86	469.189,371 525.179,608	32.883	86	469.189,371 525.179,608	87	469.210,494 525.187,389	22.511	87	469.210,494 525.187,389	88	469.238,46 525.192,081	28.357
88	469.238,46 525.192,081	89	469.268,541 525.192,461	30.083	89	469.268,541 525.192,461	90	469.280,355 525.192,973	11.825	90	469.280,355 525.192,973	91	469.284,87 525.191,343	4.8
91	469.284,87 525.191,343	92	469.306,222 525.225,56	40.333	92	469.306,222 525.225,56	93	469.335,816 525.272,433	55.434	93	469.335,816 525.272,433	94	469.361,394 525.310,879	46.177
94	469.361,394 525.310,879	95	469.367,495 525.320,246	11.179	95	469.367,495 525.320,246	96	469.373,843 525.329,894	11.549	96	469.373,843 525.329,894	97	469.305,398 525.328,411	68.461
97	469.305,398 525.328,411	98	469.275,458 525.325,738	30.059	98	469.275,458 525.325,738	99	469.270,964 525.325,557	4.498	99	469.270,964 525.325,557	100	469.269,429 525.325,394	1.544
100	469.269,429 525.325,394	101	469.221,988 525.325,157	47.442	101	469.221,988 525.325,157	102	469.222,183 525.376,685	51.528	102	469.222,183 525.376,685	103	469.206,663 525.376,714	15.52
103	469.206,663 525.376,714	104	469.206,511 525.382,846	6.134	104	469.206,511 525.382,846	105	469.162,725 525.381,234	43.816	105	469.162,725 525.381,234	106	469.163,17 525.364,725	16.515
106	469.163,17 525.364,725	107	469.153,116 525.364,17	10.069	107	469.153,116 525.364,17	108	469.152,416 525.380,745	16.59	108	469.152,416 525.380,745	109	469.162,725 525.381,239	10.321
109	469.162,725 525.381,239	110	469.206,511 525.382,851	43.816	110	469.206,511 525.382,851	111	469.206,256 525.396,546	13.697	111	469.206,256 525.396,546	112	469.203,836 525.538,455	141.93
112	469.203,836 525.538,455	113	469.203,858 525.541,092	2.637	113	469.203,858 525.541,092	114	469.203,964 525.547,922	6.831	114	469.203,964 525.547,922	1	469.179,578 525.547,508	24.39

** Lungimile segmentelor sunt determinate în planul de proiecție Stereo 70 și sunt rotunjite la 1 milimetru.

*** Distanța dintre puncte este formată din segmente cumulate ce sunt mai mici decât valoarea 1 milimetru.

**DATE DESPRE IMOBILUL NR. 1826**

Oficiul de Cadastru și Publicitate Imobiliară SIBIU
Biroul de Cadastru și Publicitate Imobiliară Medias

A. Partea I. Descrierea imobilului

TEREN Extravilan

Adresa: Jud. Sibiu

Nr. Crt	Nr cadastral Nr. topografic	Suprafața* (mp)	Observații / Referințe
A1		89.600	Sector cadastral:35 Teren neimprejmuit; IMOBIL STRĂBĂTUT DE LIMITA DE UAT HOGHILAG SI UAT DUMBRĂVENI

B. Partea II. Proprietari și acte

Inscrieri privitoare la dreptul de proprietate și alte drepturi reale		Referințe
/		
Act Normativ nr. 1705, din 29/11/2006 emis de GUVERNUL ROMÂNIEI;		
B1	Intabulare, drept de PROPRIETATE, dobândit prin Lege, cota actuala 1/1, cota initiala 1/1 1) STATUL ROMÂN, CIF:9999999999999, DOMENIUL PRIVAT	A1
Act Normativ nr. 268, din 28/05/2001 emis de PARLAMENTUL ROMÂNIEI (DECIZIA NR.178 DIN 30.03.2020 ELIBERATĂ DE MINISTERUL AGRICULTURII ȘI DEZVOLTĂRII RURALE);		
B2	Intabulare, drept de ADMINISTRARE, dobândit prin Lege, cota actuala 1/1, cota initiala 1/1 1) AGENȚIA DOMENIILOR STATULUI, CIF:14818116	A1

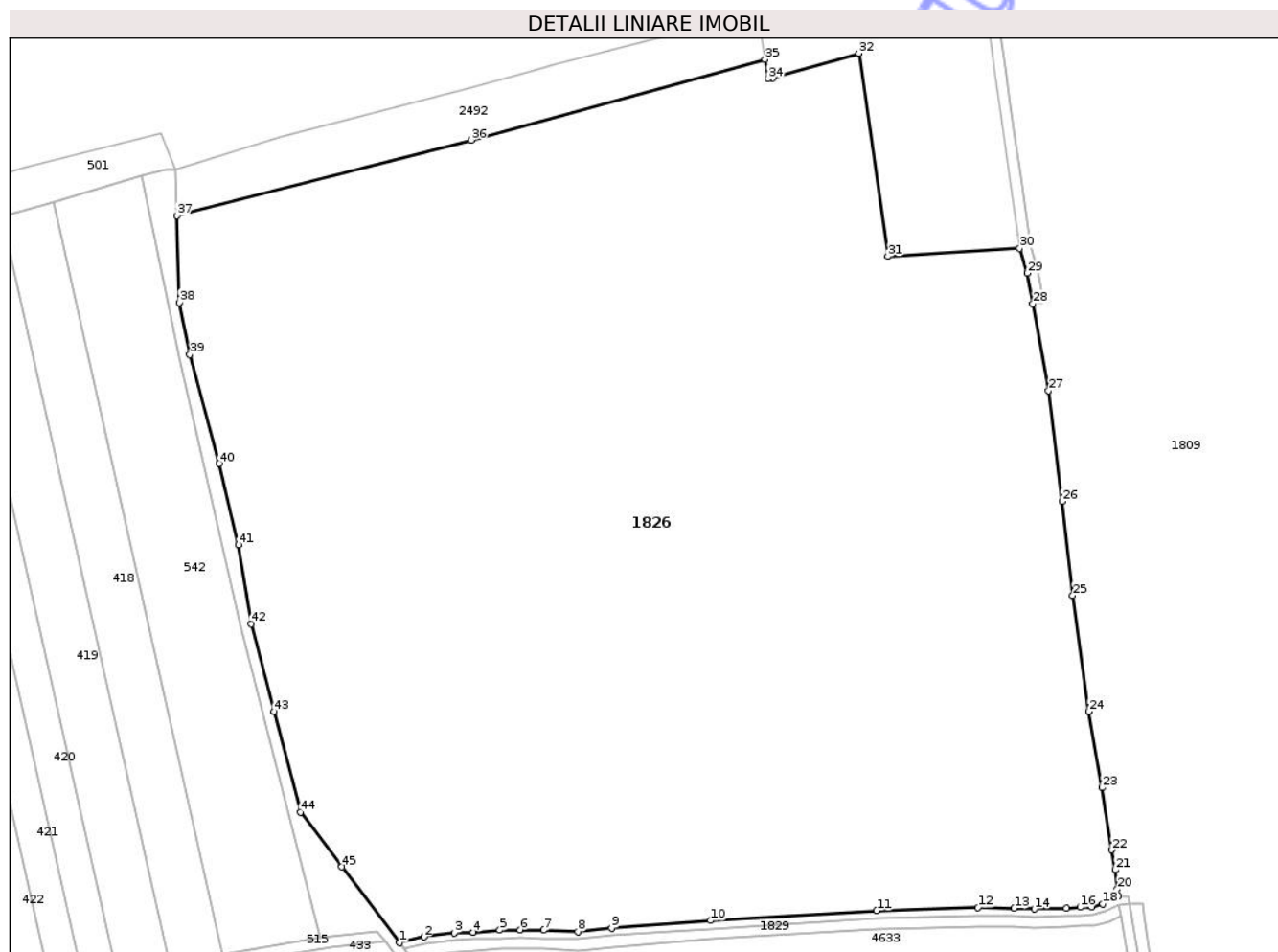
C. Partea III. SARCINI .

Inscrieri privind dezmembramentele dreptului de proprietate, drepturi reale de garanție și sarcini	Referințe
NU SUNT	

Teren

Nr cadastral	Suprafața (mp)*	Observații / Referințe
	89.600	IMOBIL STRĂBĂTUT DE LIMITA DE UAT HOGHILAG SI UAT DUMBRĂVENI

* Suprafața este determinată în planul de proiecție Stereo 70.



Date referitoare la teren

Crt	Categorie folosință	Intravilan	Suprafața (mp)	Tarla	Parcelă	Nr. topo	Observații / Referințe
1	arabil	NU	89.600	56	1135/1/2	-	

Lungime Segmente

1) Valorile lungimilor segmentelor sunt obținute din proiecție în plan.

Punct început	X / Y	Punct sfârșit	X / Y	Lungime segment
1	468.422,25 525.125,122	2	468.431,405 525.127,322	9.416
4	468.449,893 525.129,069	5	468.459,896 525.129,845	10.033
7	468.476,301 525.129,847	8	468.489,173 525.129,285	12.884
10	468.539,016 525.133,437	11	468.601,439 525.137,149	62.533
13	468.653,082 525.138,092	14	468.660,714 525.137,777	7.638
16	468.677,838 525.138,434	17	468.682,181 525.138,606	4.346
2	468.431,405 525.127,322	3	468.442,881 525.128,8	11.571
5	468.459,896 525.129,845	6	468.467,408 525.129,966	7.513
8	468.489,173 525.129,285	9	468.501,845 525.130,563	12.736
11	468.601,439 525.137,149	12	468.639,511 525.138,394	38.092
14	468.660,714 525.137,777	15	468.672,627 525.138,033	11.916
17	468.682,181 525.138,606	18	468.686,339 525.139,703	4.3
3	468.442,881 525.128,8	4	468.449,893 525.129,069	7.017
6	468.467,408 525.129,966	7	468.476,301 525.129,847	8.894
9	468.501,845 525.130,563	10	468.539,016 525.133,437	37.282
12	468.639,511 525.138,394	13	468.653,082 525.138,092	13.574
15	468.672,627 525.138,033	16	468.677,838 525.138,434	5.226
18	468.686,339 525.139,703	19	468.692,112 525.142,61	6.464

Punct început	X / Y	Punct sfârșit	X / Y	Lungime segment	Punct început	X / Y	Punct sfârșit	X / Y	Lungime segment	Punct început	X / Y	Punct sfârșit	X / Y	Lungime segment
19	468.692,112 525.142,61	20	468.691,821 525.145,262	2.668	20	468.691,821 525.145,262	21	468.690,96 525.152,471	7.26	21	468.690,96 525.152,471	22	468.689,773 525.159,979	7.601
22	468.689,773 525.159,979	23	468.685,984 525.183,33	23.656	23	468.685,984 525.183,33	24	468.681,206 525.211,919	28.986	24	468.681,206 525.211,919	25	468.675,104 525.255,459	43.966
25	468.675,104 525.255,459	26	468.671,185 525.290,752	35.51	26	468.671,185 525.290,752	27	468.666,006 525.332,37	41.939	27	468.666,006 525.332,37	28	468.660,088 525.364,944	33.107
28	468.660,088 525.364,944	29	468.658,007 525.376,404	11.647	29	468.658,007 525.376,404	30	468.655,153 525.385,735	9.758	30	468.655,153 525.385,735	31	468.605,649 525.382,796	49.591
31	468.605,649 525.382,796	32	468.594,782 525.458,961	76.936	32	468.594,782 525.458,961	33	468.562,519 525.449,728	33.558	33	468.562,519 525.449,728	34	468.560,61 525.449,38	1.94
34	468.560,61 525.449,38	35	468.559,484 525.456,551	7.259	35	468.559,484 525.456,551	36	468.449,19 525.426,4	114.341	36	468.449,19 525.426,4	37	468.338,732 525.397,978	114.056
37	468.338,732 525.397,978	38	468.339,623 525.365,393	32.597	38	468.339,623 525.365,393	39	468.343,448 525.345,847	19.917	39	468.343,448 525.345,847	40	468.354,449 525.304,995	42.307
40	468.354,449 525.304,995	41	468.361,68 525.274,461	31.379	41	468.361,68 525.274,461	42	468.366,502 525.244,767	30.083	42	468.366,502 525.244,767	43	468.375,089 525.211,931	33.94
43	468.375,089 525.211,931	44	468.384,981 525.174,107	39.096	44	468.384,981 525.174,107	45	468.400,562 525.153,627	25.733	45	468.400,562 525.153,627	1	468.422,25 525.125,122	35.818

** Lungimile segmentelor sunt determinate în planul de proiecție Stereo 70 și sunt rotunjite la 1 milimetru.

*** Distanța dintre puncte este formată din segmente cumulate ce sunt mai mici decât valoarea 1 milimetru.

Neutilizabil în
Civil

**DATE DESPRE IMOBILUL NR. 1863**

Oficiul de Cadastru și Publicitate Imobiliară SIBIU
Biroul de Cadastru și Publicitate Imobiliară Medias

A. Partea I. Descrierea imobilului

TEREN Extravilan

Adresa: Jud. Sibiu

Nr. Crt	Nr cadastral Nr. topografic	Suprafața* (mp)	Observații / Referințe
A1	100895	6.000	Sector cadastral:65 Teren neimprejmit;

B. Partea II. Proprietari și acte

Inscrieri privitoare la dreptul de proprietate și alte drepturi reale	Referințe
/	
Act Administrativ nr. 476/31, din 20/12/1993 emis de CJSDPAT SIBIU;	
B1	A1
Intabulare, drept de PROPRIETATE, Legea 18/1991, dobandit prin Reconstituire, cota actuala 1/1, cota initiala 1/1	
1) CÎMPAN EUGENIA	

C. Partea III. SARCINI .

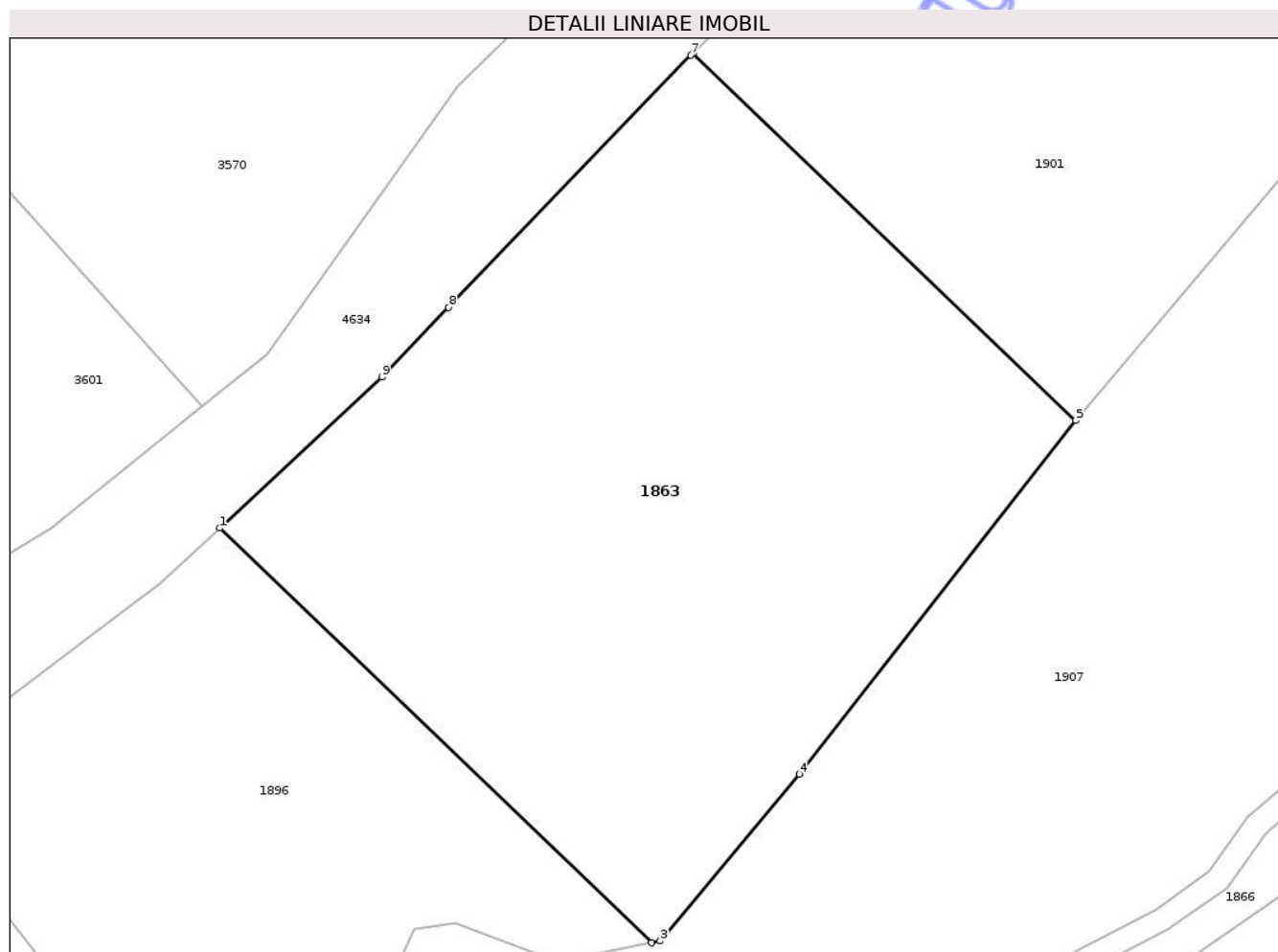
Inscrieri privind dezmembramintele dreptului de proprietate, drepturi reale de garanție și sarcini	Referințe
NU SUNT	

Anexa Nr. 1 La Partea I

Teren

Nr cadastral	Suprafața (mp)*	Observații / Referințe
100895	6.000	

* Suprafața este determinată în planul de proiecție Stereo 70.



Date referitoare la teren

Crt	Categorie folosință	Intra vilan	Suprafața (mp)	Tarla	Parcelă	Nr. topo	Observații / Referințe
1	arabil	NU	6.000	62	1292/1/3	-	NR TARLA 67 GRESIT IN TP

Lungime Segmente

1) Valorile lungimilor segmentelor sunt obținute din proiecție în plan.

Punct început	X / Y	Punct sfârșit	X / Y	Lungime segment (** (m)
1	468.799,716 522.548,974	2	468.854,086 522.496,83	75.333
2	468.854,086 522.496,83	3	468.855,164 522.497,046	1.099
3	468.855,164 522.497,046	4	468.872,664 522.518,027	27.321
4	468.872,664 522.518,027	5	468.907,455 522.562,476	56.446
5	468.907,455 522.562,476	6	468.859,278 522.608,681	66.753

Punct început	X / Y	Punct sfârșit	X / Y	Lungime segment (** (m)
6	468.859,278 522.608,681	7	468.859,022 522.608,424	0.363
7	468.859,022 522.608,424	8	468.828,534 522.576,703	43.997
8	468.828,534 522.576,703	9	468.820,142 522.567,972	12.11
9	468.820,142 522.567,972	1	468.799,716 522.548,974	27.895

** Lungimile segmentelor sunt determinate în planul de proiecție Stereo 70 și sunt rotunjite la 1 milimetru.

*** Distanța dintre puncte este formată din segmente cumulate ce sunt mai mici decât valoarea 1 milimetru.

Neutilizabil în Circuitul Civil

**DATE DESPRE IMOBILUL NR. 1865**

Oficiul de Cadastru și Publicitate Imobiliară SIBIU
Biroul de Cadastru și Publicitate Imobiliară Medias

A. Partea I. Descrierea imobilului

TEREN Extravilan

Adresa: Jud. Sibiu

Nr. Crt	Nr cadastral Nr. topografic	Suprafața* (mp)	Observații / Referințe
A1		5.528	Sector cadastral:65 Teren neimprejmuit;

B. Partea II. Proprietari și acte

Inscrieri privitoare la dreptul de proprietate și alte drepturi reale	Referințe	
/		
Act Administrativ nr. 2900, din 24/07/2024 emis de PRIMĂRIA COMUNEI HOGHILAG;		
B1	Inscrierea posesiei, drept de PROPRIETATE, dobandit prin Lege, cota actuala 1/1, cota initiala 1/1 1) NEIDENTIFICAT NEIDENTIFICAT	A1
Act Normativ nr. 7, din 13/03/1996 emis de PARLAMENTUL ROMÂNIEI;		
B2	Se notează mențiunea de proprietar neidentificat, rezerva comisiei locale de fond funciar	A1

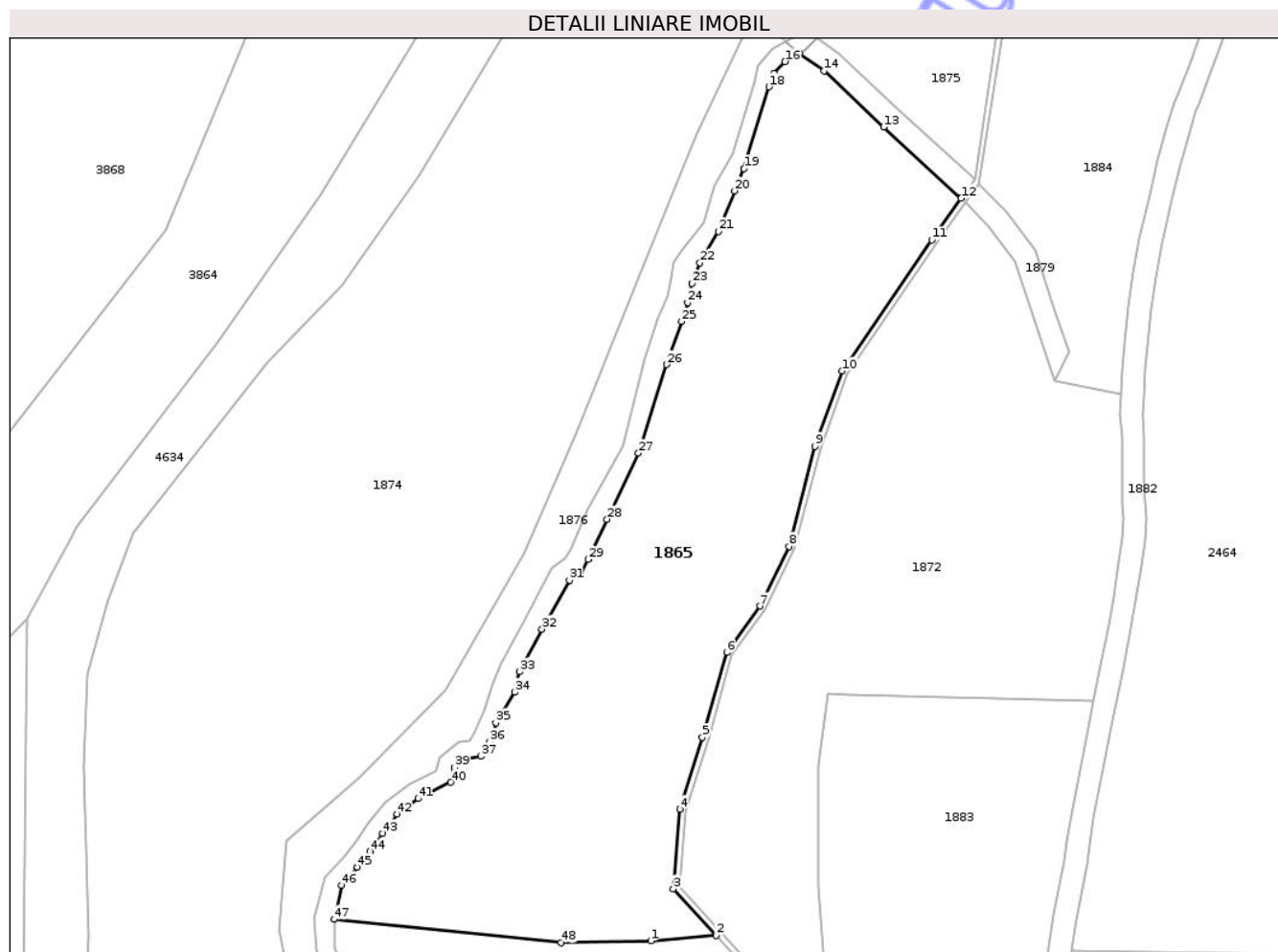
C. Partea III. SARCINI .

Inscrieri privind dezmembramentele dreptului de proprietate, drepturi reale de garanție și sarcini	Referințe
NU SUNT	

Teren

Nr cadastral	Suprafața (mp)*	Observații / Referințe
	5.528	

* Suprafața este determinată în planul de proiecție Stereo 70.



Date referitoare la teren

Crt	Categorie folosință	Intravilan	Suprafața (mp)	Tarla	Parcelă	Nr. topo	Observații / Referințe
1	ape statatoare	NU	5.528	62	1245/2, 1247/1	-	MLAȘTINĂ

Lungime Segmente

1) Valorile lungimilor segmentelor sunt obținute din proiecție în plan.

Punct început	X / Y	Punct sfârșit	X / Y	Lungime segment	Punct început	X / Y	Punct sfârșit	X / Y	Lungime segment	Punct început	X / Y	Punct sfârșit	X / Y	Lungime segment
1	469.314,929 523.104,419	2	469.326,311 523.105,401	11.42 4	2	469.326,311 523.105,401	3	469.318,874 523.113,451	10.96 6	3	469.318,874 523.113,451	4	469.319,995 523.127,352	13.94 6
4	469.319,995 523.127,352	5	469.323,964 523.139,883	13.14 5	5	469.323,964 523.139,883	6	469.328,202 523.154,678	15.39	6	469.328,202 523.154,678	7	469.333,985 523.162,782	9.956
7	469.333,985 523.162,782	8	469.339,046 523.173,145	11.53 3	8	469.339,046 523.173,145	9	469.343,587 523.190,633	18.06 8	9	469.343,587 523.190,633	10	469.348,349 523.203,745	13.95
10	469.348,349 523.203,745	11	469.363,984 523.226,6	27.69 1	11	469.363,984 523.226,6	12	469.369,101 523.233,848	8.872	12	469.369,101 523.233,848	13	469.355,554 523.246,286	18.39 1
13	469.355,554 523.246,286	14	469.345,155 523.256,06	14.27 1	14	469.345,155 523.256,06	15	469.340,868 523.259,147	5.283	15	469.340,868 523.259,147	16	469.338,358 523.257,678	2.908

Punct început	X / Y	Punct sfârșit	X / Y	Lungime segment	Punct început	X / Y	Punct sfârșit	X / Y	Lungime segment	Punct început	X / Y	Punct sfârșit	X / Y	Lungime segment
16	469.338,358 523.257,678	17	469.336,46 523.255,605	2.811	17	469.336,46 523.255,605	18	469.335,554 523.253,3	2.477	18	469.335,554 523.253,3	19	469.331,179 523.239,04	14.916
19	469.331,179 523.239,04	20	469.329,595 523.235,161	4.19	20	469.329,595 523.235,161	21	469.326,737 523.228,076	7.64	21	469.326,737 523.228,076	22	469.323,513 523.222,605	6.35
22	469.323,513 523.222,605	23	469.322,163 523.219,008	3.842	23	469.322,163 523.219,008	24	469.321,347 523.215,687	3.42	24	469.321,347 523.215,687	25	469.320,313 523.212,402	3.444
25	469.320,313 523.212,402	26	469.317,737 523.204,884	7.947	26	469.317,737 523.204,884	27	469.312,779 523.189,434	16.226	27	469.312,779 523.189,434	28	469.307,305 523.177,893	12.773
28	469.307,305 523.177,893	29	469.304,027 523.170,918	7.707	29	469.304,027 523.170,918	30	469.302,613 523.168,373	2.911	30	469.302,613 523.168,373	31	469.300,727 523.167,289	2.175
31	469.300,727 523.167,289	32	469.295,965 523.158,759	9.769	32	469.295,965 523.158,759	33	469.291,995 523.151,335	8.419	33	469.291,995 523.151,335	34	469.291,147 523.147,753	3.681
34	469.291,147 523.147,753	35	469.287,884 523.142,43	6.244	35	469.287,884 523.142,43	36	469.286,856 523.139,129	3.457	36	469.286,856 523.139,129	37	469.285,253 523.136,585	3.007
37	469.285,253 523.136,585	38	469.282,707 523.136,16	2.581	38	469.282,707 523.136,16	39	469.280,658 523.134,621	2.563	39	469.280,658 523.134,621	40	469.280,041 523.132,062	2.632
40	469.280,041 523.132,062	41	469.274,351 523.129,218	6.361	41	469.274,351 523.129,218	42	469.270,7 523.126,469	4.57	42	469.270,7 523.126,469	43	469.268,174 523.123,132	4.185
43	469.268,174 523.123,132	44	469.265,993 523.120,004	3.813	44	469.265,993 523.120,004	45	469.263,764 523.117,208	3.576	45	469.263,764 523.117,208	46	469.260,966 523.114,079	4.198
46	469.260,966 523.114,079	47	469.259,688 523.108,176	6.04	47	469.259,688 523.108,176	48	469.299,29 523.104,079	39.813	48	469.299,29 523.104,079	1	469.314,929 523.104,419	15.643

** Lungimile segmentelor sunt determinate în planul de proiecție Stereo 70 și sunt rotunjite la 1 milimetru.

*** Distanța dintre puncte este formată din segmente cumulate ce sunt mai mici decât valoarea 1 milimetru.

**DATE DESPRE IMOBILUL NR. 1870**

Oficiul de Cadastru și Publicitate Imobiliară SIBIU
Biroul de Cadastru și Publicitate Imobiliară Medias

A. Partea I. Descrierea imobilului

TEREN Extravilan

Adresa: Jud. Sibiu

Nr. Crt	Nr cadastral Nr. topografic	Suprafața* (mp)	Observații / Referințe
A1	100889	22.500	Sector cadastral:65 Teren neimprejmuit;

B. Partea II. Proprietari și acte

Inscrieri privitoare la dreptul de proprietate și alte drepturi reale	Referințe
/	
Act Administrativ nr. 2050/31, din 02/04/2003 emis de CJSDPAT SIBIU;	
B1	A1
Intabulare, drept de PROPRIETATE, Legea 18/1991, Legea 169/1997, Legea 1/2000, dobandit prin Reconstituire, cota actuala 1/1, cota initiala 1/1	
1) SCHULLER REGINA	

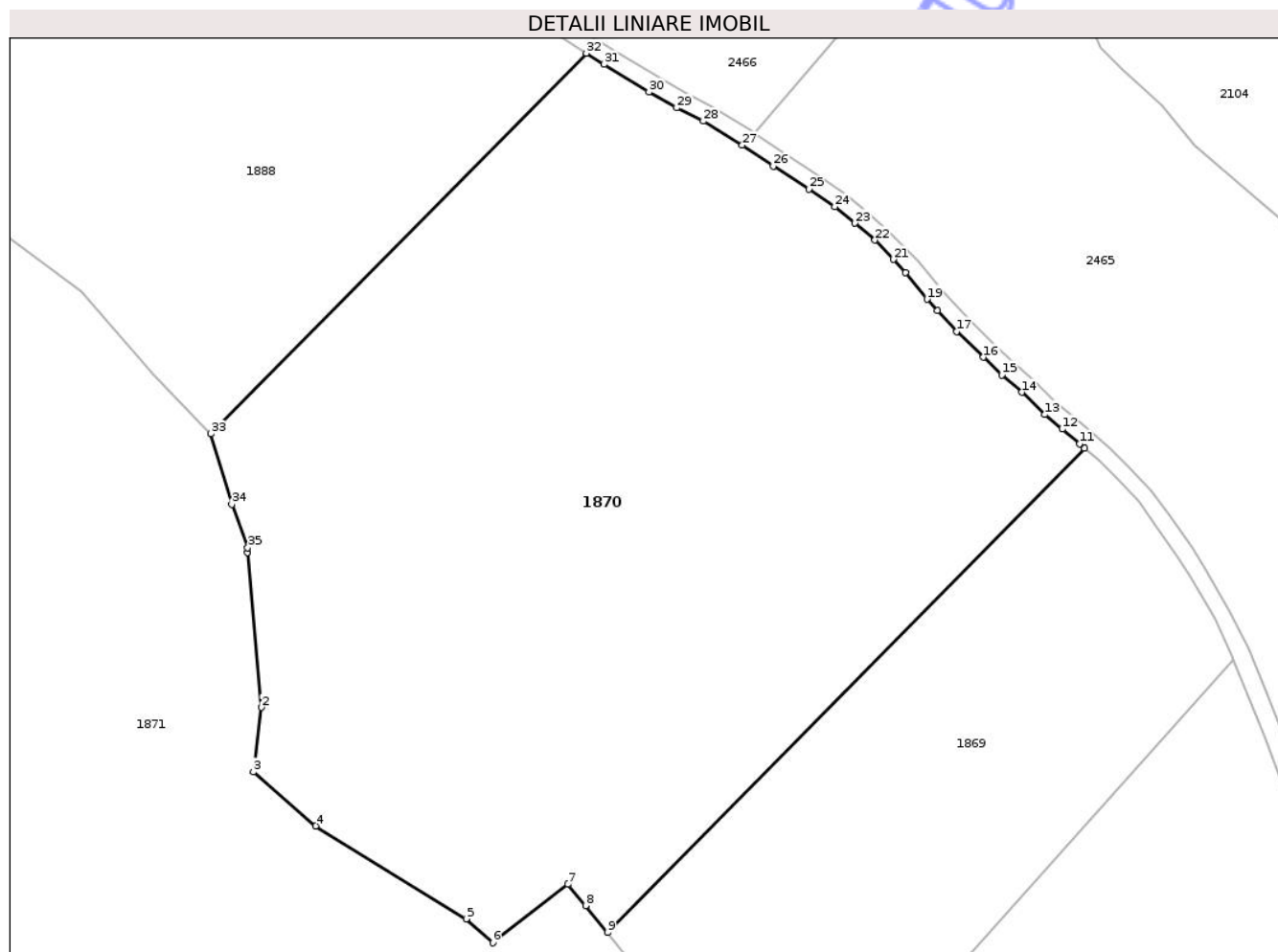
C. Partea III. SARCINI .

Inscrieri privind dezmembramintele dreptului de proprietate, drepturi reale de garanție și sarcini	Referințe
NU SUNT	

Teren

Nr cadastral	Suprafața (mp)*	Observații / Referințe
100889	22.500	

* Suprafața este determinată în planul de proiecție Stereo 70.



Date referitoare la teren

Crt	Categorie folosință	Intra vilan	Suprafața (mp)	Tarla	Parcelă	Nr. topo	Observații / Referințe
1	arabil	NU	22.500	62	1251/3	-	NR TARLA 61 SI PARCELA 1251/1/3 GRESIT IN TP

Lungime Segmente

1) Valorile lungimilor segmentelor sunt obținute din proiecție în plan.

Punct început	X / Y	Punct sfârșit	X / Y	Lungime segment (** (m)
1	469.851,635 522.392,004	2	469.854,758 522.357,537	34.608
3	469.852,918 522.343,212	4	469.866,848 522.331,19	18.4
5	469.900,277 522.310,528	6	469.906,189 522.305,21	7.952
7	469.922,938 522.318,209	8	469.926,885 522.313,483	6.157
9	469.931,747 522.307,458	10	470.037,808 522.415,171	151.166

Punct început	X / Y	Punct sfârșit	X / Y	Lungime segment (** (m)
2	469.854,758 522.357,537	3	469.852,918 522.343,212	14.443
4	469.866,848 522.331,19	5	469.900,277 522.310,528	39.299
6	469.906,189 522.305,21	7	469.922,938 522.318,209	21.201
8	469.926,885 522.313,483	9	469.931,747 522.307,458	7.742
10	470.037,808 522.415,171	11	470.036,74 522.416,16	1.456

Punct început	X / Y	Punct sfârșit	X / Y	Lungime segment (** (m)
11	470.036,74 522.416,16	12	470.032,889 522.419,388	5.025
13	470.028,996 522.422,64	14	470.023,864 522.427,588	7.129
15	470.019,464 522.431,465	16	470.015,338 522.435,358	5.673
17	470.009,384 522.441,093	18	470.005,132 522.445,778	6.327
19	470.002,85 522.448,271	20	469.998,081 522.454,16	7.578
21	469.995,276 522.457,118	22	469.991,229 522.461,429	5.913
23	469.986,805 522.465,189	24	469.982,279 522.468,818	5.801
25	469.976,49 522.472,711	26	469.968,601 522.477,814	9.396
27	469.961,721 522.482,538	28	469.953,046 522.487,837	10.165
29	469.947,147 522.490,811	30	469.940,943 522.494,328	7.132
31	469.930,946 522.500,48	32	469.927,005 522.502,961	4.657
33	469.843,515 522.418,313	34	469.848,123 522.402,676	16.302
35	469.851,684 522.393,002	1	469.851,635 522.392,004	0.999

Punct început	X / Y	Punct sfârșit	X / Y	Lungime segment (** (m)
12	470.032,889 522.419,388	13	470.028,996 522.422,64	5.073
14	470.023,864 522.427,588	15	470.019,464 522.431,465	5.864
16	470.015,338 522.435,358	17	470.009,384 522.441,093	8.267
18	470.005,132 522.445,778	19	470.002,85 522.448,271	3.38
20	469.998,081 522.454,16	21	469.995,276 522.457,118	4.076
22	469.991,229 522.461,429	23	469.986,805 522.465,189	5.806
24	469.982,279 522.468,818	25	469.976,49 522.472,711	6.976
26	469.968,601 522.477,814	27	469.961,721 522.482,538	8.346
28	469.953,046 522.487,837	29	469.947,147 522.490,811	6.606
30	469.940,943 522.494,328	31	469.930,946 522.500,48	11.738
32	469.927,005 522.502,961	33	469.843,515 522.418,313	118.894
34	469.848,123 522.402,676	35	469.851,684 522.393,002	10.309

** Lungimile segmentelor sunt determinate în planul de proiecție Stereo 70 și sunt rotunjite la 1 milimetru.

*** Distanța dintre puncte este formată din segmente cumulate ce sunt mai mici decât valoarea 1 milimetru.

**DATE DESPRE IMOBILUL NR. 1880**

Oficiul de Cadastru și Publicitate Imobiliară SIBIU
Biroul de Cadastru și Publicitate Imobiliară Medias

A. Partea I. Descrierea imobilului

TEREN Extravilan

Adresa: Jud. Sibiu

Nr. Crt	Nr cadastral Nr. topografic	Suprafața* (mp)	Observații / Referințe
A1		8.400	Sector cadastral:65 Teren neimprejmuit;

B. Partea II. Proprietari și acte

Inscrieri privitoare la dreptul de proprietate și alte drepturi reale	Referințe
/	
Act Normativ nr. 1705, din 29/11/2006 emis de GUVERNUL ROMÂNIEI;	
B1	A1
Intabulare, drept de PROPRIETATE, dobandit prin Lege, cota actuala 1/1, cota initiala 1/1 1) STATUL ROMÂN , CIF:9999999999999, DOMENIUL PRIVAT	
Act Normativ nr. 268, din 28/05/2001 emis de PARLAMENTUL ROMÂNIEI (DECIZIA NR.178 DIN 30.03.2020 ELIBERATĂ DE MINISTERUL AGRICULTURII ȘI DEZVOLTĂRII RURALE);	
B2	A1
Intabulare, drept de ADMINISTRARE, dobandit prin Lege, cota actuala 1/1, cota initiala 1/1 1) AGENȚIA DOMENIILOR STATULUI , CIF:14818116	

C. Partea III. SARCINI .

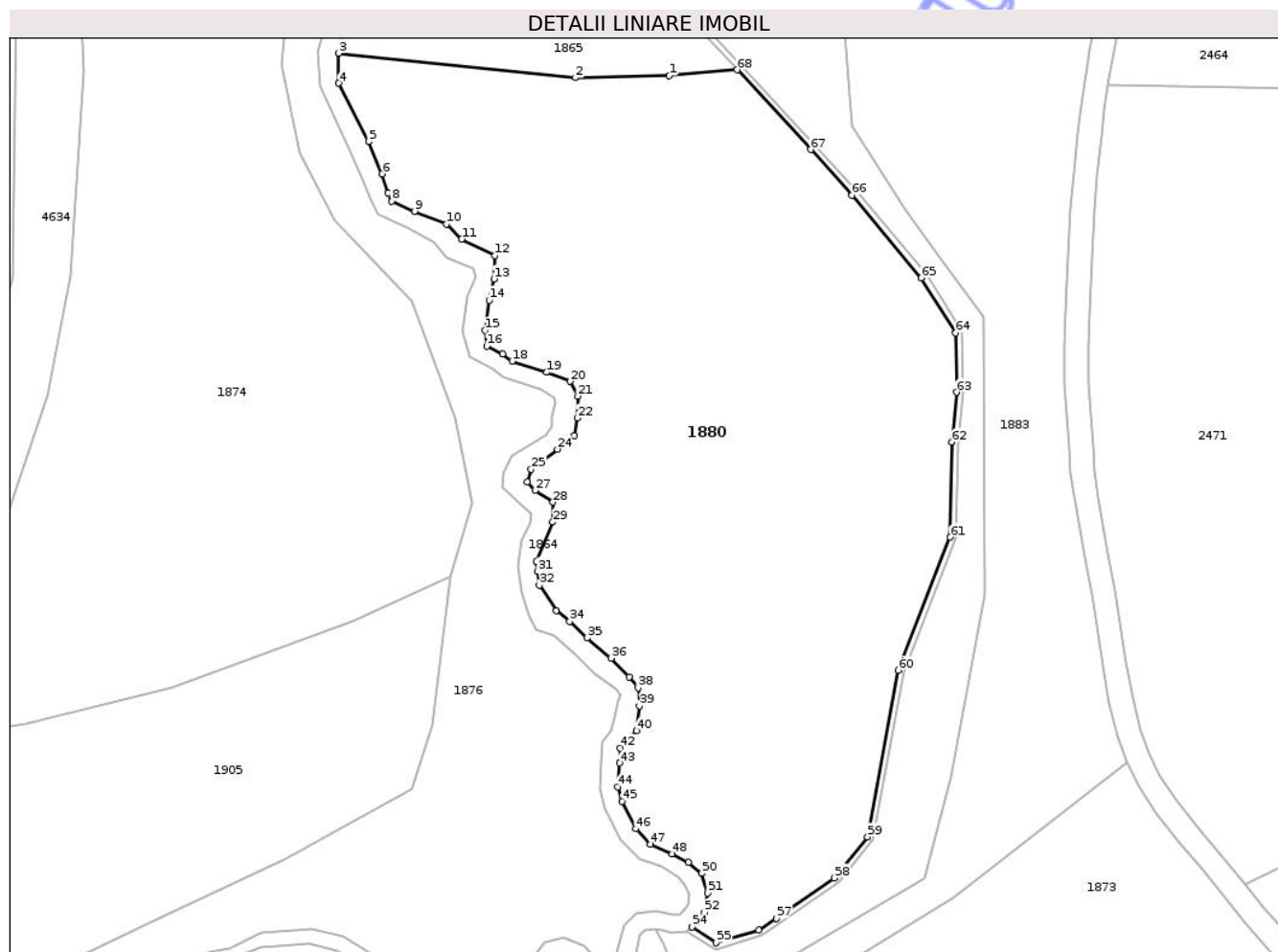
Inscrieri privind dezmembramintele dreptului de proprietate, drepturi reale de garanție și sarcini	Referințe
NU SUNT	

Anexa Nr. 1 La Partea I

Teren

Nr cadastral	Suprafața (mp)*	Observații / Referințe
	8.400	

* Suprafața este determinată în planul de proiecție Stereo 70.



Date referitoare la teren

Crt	Categorie folosință	Intra vilan	Suprafața (mp)	Tarla	Parcelă	Nr. topo	Observații / Referințe
1	padure	NU	6.800	62	1247	-	TUFĂRIȘ
2	faneata	NU	1.600	62	1246	-	

Lungime Segmente

1) Valorile lungimilor segmentelor sunt obținute din proiecție în plan.

Punct început	X / Y	Punct sfârșit	X / Y	Lungime segment	Punct început	X / Y	Punct sfârșit	X / Y	Lungime segment	Punct început	X / Y	Punct sfârșit	X / Y	Lungime segment
1	469.314,929 523.104,419	2	469.299,29 523.104,079	15.643	2	469.299,29 523.104,079	3	469.259,688 523.108,176	39.813	3	469.259,688 523.108,176	4	469.259,687 523.103,166	5.01
4	469.259,687 523.103,166	5	469.264,665 523.093,378	10.981	5	469.264,665 523.093,378	6	469.266,941 523.088,022	5.82	6	469.266,941 523.088,022	7	469.267,937 523.084,846	3.329
7	469.267,937 523.084,846	8	469.268,554 523.083,472	1.506	8	469.268,554 523.083,472	9	469.272,347 523.081,765	4.159	9	469.272,347 523.081,765	10	469.277,705 523.079,623	5.77
10	469.277,705 523.079,623	11	469.280,229 523.077,1	3.569	11	469.280,229 523.077,1	12	469.285,814 523.074,347	6.227	12	469.285,814 523.074,347	13	469.285,661 523.070,448	3.902
13	469.285,661 523.070,448	14	469.284,831 523.066,935	3.61	14	469.284,831 523.066,935	15	469.284,159 523.061,853	5.126	15	469.284,159 523.061,853	16	469.284,447 523.059,264	2.605

Punct început	X / Y	Punct sfârșit	X / Y	Lungime segment	Punct început	X / Y	Punct sfârșit	X / Y	Lungime segment	Punct început	X / Y	Punct sfârșit	X / Y	Lungime segment
16	469.284,447 523.059,264	17	469.287,086 523.057,873	2.983	17	469.287,086 523.057,873	18	469.288,669 523.056,675	1.985	18	469.288,669 523.056,675	19	469.294,473 523.054,853	6.083
19	469.294,473 523.054,853	20	469.298,358 523.053,319	4.177	20	469.298,358 523.053,319	21	469.299,653 523.050,873	2.768	21	469.299,653 523.050,873	22	469.299,559 523.047,204	3.67
22	469.299,559 523.047,204	23	469.299,079 523.044,279	2.964	23	469.299,079 523.044,279	24	469.296,249 523.041,978	3.647	24	469.296,249 523.041,978	25	469.291,836 523.038,622	5.544
25	469.291,836 523.038,622	26	469.291,198 523.036,506	2.21	26	469.291,198 523.036,506	27	469.292,497 523.035,112	1.905	27	469.292,497 523.035,112	28	469.295,48 523.033,14	3.576
28	469.295,48 523.033,14	29	469.295,48 523.029,823	3.317	29	469.295,48 523.029,823	30	469.292,689 523.023,187	7.199	30	469.292,689 523.023,187	31	469.292,902 523.021,623	1.578
31	469.292,902 523.021,623	32	469.293,223 523.019,271	2.374	32	469.293,223 523.019,271	33	469.296,109 523.015,04	5.122	33	469.296,109 523.015,04	34	469.298,322 523.013,213	2.87
34	469.298,322 523.013,213	35	469.301,217 523.010,456	3.998	35	469.301,217 523.010,456	36	469.305,21 523.007,09	5.222	36	469.305,21 523.007,09	37	469.308,24 523.003,917	4.387
37	469.308,24 523.003,917	38	469.309,732 523.002,09	2.359	38	469.309,732 523.002,09	39	469.309,972 522.999,109	2.991	39	469.309,972 522.999,109	40	469.309,443 522.994,925	4.217
40	469.309,443 522.994,925	41	469.307,422 522.992,954	2.823	41	469.307,422 522.992,954	42	469.306,799 522.992,058	1.091	42	469.306,799 522.992,058	43	469.306,606 522.989,558	2.507
43	469.306,606 522.989,558	44	469.306,318 522.985,567	4.001	44	469.306,318 522.985,567	45	469.307,039 522.983,115	2.556	45	469.307,039 522.983,115	46	469.309,348 522.978,547	5.118
46	469.309,348 522.978,547	47	469.311,802 522.975,951	3.572	47	469.311,802 522.975,951	48	469.315,458 522.974,364	3.986	48	469.315,458 522.974,364	49	469.318,152 522.972,969	3.034
49	469.318,152 522.972,969	50	469.320,413 522.971,094	2.937	50	469.320,413 522.971,094	51	469.321,375 522.967,825	3.408	51	469.321,375 522.967,825	52	469.320,849 522.964,579	3.288
52	469.320,849 522.964,579	53	469.319,449 522.962,812	2.254	53	469.319,449 522.962,812	54	469.318,757 522.962,129	0.972	54	469.318,757 522.962,129	55	469.322,826 522.959,5	4.844
55	469.322,826 522.959,5	56	469.329,97 522.961,597	7.445	56	469.329,97 522.961,597	57	469.332,834 522.963,571	3.478	57	469.332,834 522.963,571	58	469.342,548 522.970,349	11.84 5
58	469.342,548 522.970,349	59	469.348,111 522.977,211	8.834	59	469.348,111 522.977,211	60	469.353,241 523.005,078	28.33 5	60	469.353,241 523.005,078	61	469.361,944 523.027,282	23.84 9
61	469.361,944 523.027,282	62	469.362,278 523.043,183	15.90 5	62	469.362,278 523.043,183	63	469.362,997 523.051,519	8.367	63	469.362,997 523.051,519	64	469.362,858 523.061,417	9.899
64	469.362,858 523.061,417	65	469.357,134 523.070,626	10.84 3	65	469.357,134 523.070,626	66	469.345,516 523.084,436	18.04 7	66	469.345,516 523.084,436	67	469.338,629 523.092,068	10.28
67	469.338,629 523.092,068	68	469.326,311 523.105,401	18.15 2	68	469.326,311 523.105,401	1	469.314,929 523.104,419	11.42 4					

** Lungimile segmentelor sunt determinate în planul de proiecție Stereo 70 și sunt rotunjite la 1 milimetru.

*** Distanța dintre puncte este formată din segmente cumulate ce sunt mai mici decât valoarea 1 milimetru.



DATE DESPRE IMOBILUL NR. 1887

Oficiul de Cadastru și Publicitate Imobiliară SIBIU
Biroul de Cadastru și Publicitate Imobiliară Medias

A. Partea I. Descrierea imobilului

TEREN Extravilan

Adresa: Jud. Sibiu

Nr. Crt	Nr cadastral Nr. topografic	Suprafața* (mp)	Observații / Referințe
A1		703	Sector cadastral:65 Teren neimprejmuit;

B. Partea II. Proprietari și acte

Inscrieri privitoare la dreptul de proprietate și alte drepturi reale	Referințe
/	
Act Normativ nr. 1705, din 29/11/2006 emis de GUVERNUL ROMÂNIEI (ANEXA NR.12 POZIȚIA 101357);	
B1	Intabulare, drept de PROPRIETATE, dobandit prin Lege, cota actuala 1/1, cota initiala 1/1 1) STATUL ROMÂN , CIF:9999999999999, DOMENIUL PUBLIC
Act Normativ nr. 107, din 07/12/1996 emis de PARLAMENTUL ROMÂNIEI (Adeverința nr. 17356/18.07.2024, emisă de Ministerul Mediului, Apelor și Pădurilor prin Administrația Națională "Apele Române");	
B2	Intabulare, drept de ADMINISTRARE, dobandit prin Lege, cota actuala 1/1, cota initiala 1/1 1) MINISTERUL MEDIULUI, APELOR ȘI PĂDURILOR PRIN ADMINISTRAȚIA NAȚIONALĂ APELE ROMÂNE , CIF:24326056

C. Partea III. SARCINI .

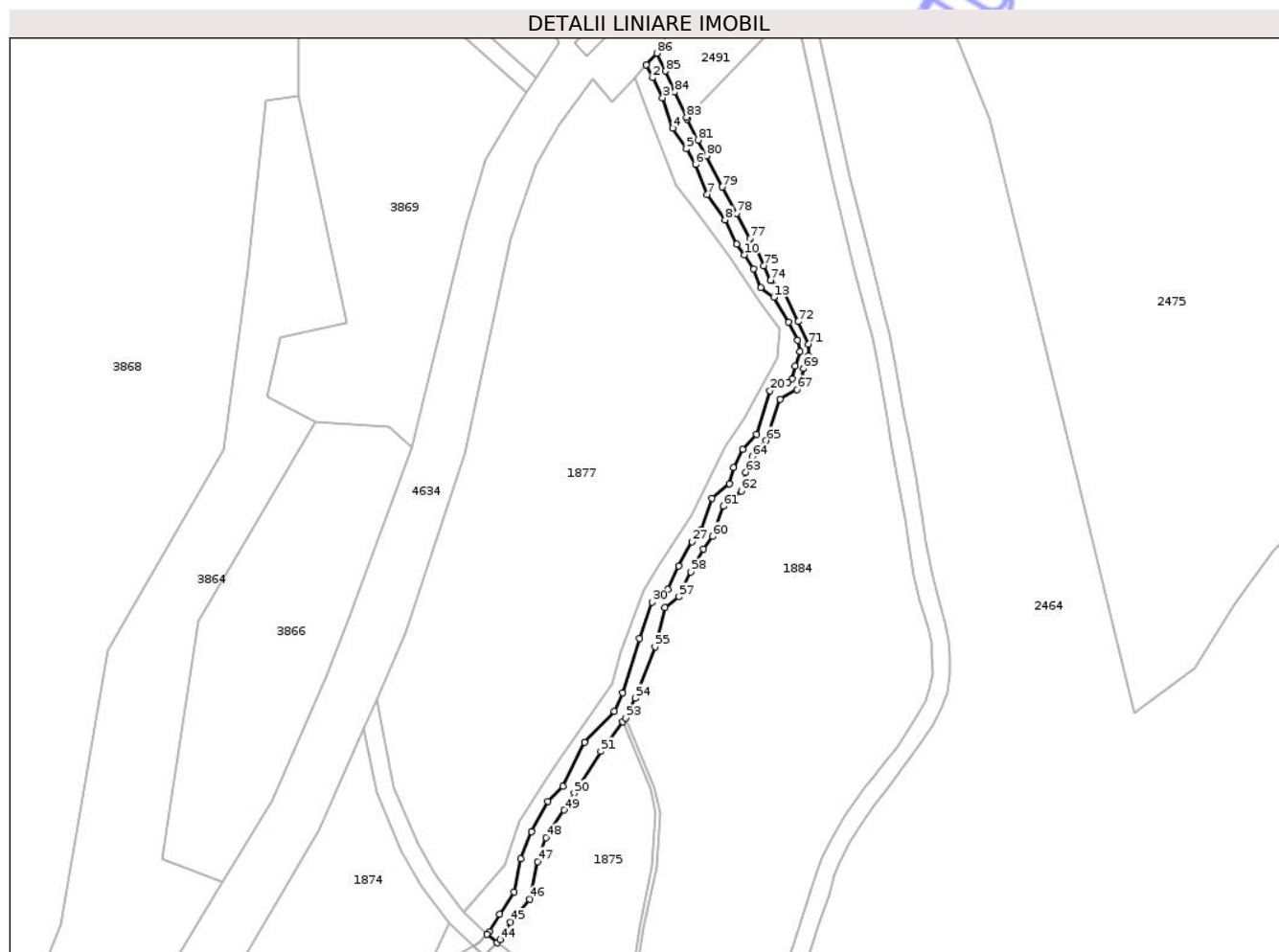
Inscrieri privind dezmembramintele dreptului de proprietate, drepturi reale de garanție și sarcini	Referințe
NU SUNT	

Anexa Nr. 1 La Partea I

Teren

Nr cadastral	Suprafața (mp)*	Observații / Referințe
	703	

* Suprafața este determinată în planul de proiecție Stereo 70.



Date referitoare la teren

Crt	Categorie folosință	Intravilan	Suprafața (mp)	Tarla	Parcelă	Nr. topo	Observații / Referințe
1	ape curgătoare	NU	703	62	1285/2	-	

Lungime Segmente

1) Valorile lungimilor segmentelor sunt obținute din proiecție în plan.

Punct început	X / Y	Punct sfârșit	X / Y	Lungime segment	Punct început	X / Y	Punct sfârșit	X / Y	Lungime segment	Punct început	X / Y	Punct sfârșit	X / Y	Lungime segment
1	469.377,36 523.458,905	2	469.378,811 523.456,018	3.231	2	469.378,811 523.456,018	3	469.381,057 523.451,527	5.021	3	469.381,057 523.451,527	4	469.383,34 523.444,693	7.205
4	469.383,34 523.444,693	5	469.386,39 523.440,074	5.535	5	469.386,39 523.440,074	6	469.388,402 523.436,526	4.079	6	469.388,402 523.436,526	7	469.391,062 523.429,812	7.222
7	469.391,062 523.429,812	8	469.395,062 523.424,161	6.923	8	469.395,062 523.424,161	9	469.397,663 523.418,649	6.095	9	469.397,663 523.418,649	10	469.399,369 523.416,302	2.902
10	469.399,369 523.416,302	11	469.401,515 523.413,082	3.87	11	469.401,515 523.413,082	12	469.403,091 523.408,899	4.47	12	469.403,091 523.408,899	13	469.406,037 523.406,77	3.635
13	469.406,037 523.406,77	14	469.409,36 523.401,233	6.458	14	469.409,36 523.401,233	15	469.411,384 523.397,074	4.625	15	469.411,384 523.397,074	16	469.411,835 523.394,502	2.611

Punct început	X / Y	Punct sfârșit	X / Y	Lungime segment	Punct început	X / Y	Punct sfârșit	X / Y	Lungime segment	Punct început	X / Y	Punct sfârșit	X / Y	Lungime segment
16	469.411,835 523.394,502	17	469.410,794 523.391,33	3.338	17	469.410,794 523.391,33	18	469.410,148 523.388,492	2.911	18	469.410,148 523.388,492	19	469.409,106 523.387,635	1.349
19	469.409,106 523.387,635	20	469.405,154 523.385,783	4.364	20	469.405,154 523.385,783	21	469.402,131 523.376,02	10.22	21	469.402,131 523.376,02	22	469.399,049 523.372,684	4.542
22	469.399,049 523.372,684	23	469.396,928 523.368,606	4.597	23	469.396,928 523.368,606	24	469.396,026 523.364,963	3.753	24	469.396,026 523.364,963	25	469.392,156 523.361,622	5.113
25	469.392,156 523.361,622	26	469.389,608 523.354,545	7.522	26	469.389,608 523.354,545	27	469.387,644 523.351,904	3.291	27	469.387,644 523.351,904	28	469.384,664 523.346,483	6.186
28	469.384,664 523.346,483	29	469.382,214 523.341,244	5.784	29	469.382,214 523.341,244	30	469.378,657 523.338,318	4.606	30	469.378,657 523.338,318	31	469.375,863 523.330,157	8.626
31	469.375,863 523.330,157	32	469.372,086 523.317,973	12.756	32	469.372,086 523.317,973	33	469.370,137 523.313,878	4.535	33	469.370,137 523.313,878	34	469.363,51 523.306,867	9.647
34	469.363,51 523.306,867	35	469.358,613 523.297,048	10.972	35	469.358,613 523.297,048	36	469.355,317 523.293,62	4.756	36	469.355,317 523.293,62	37	469.351,589 523.286,822	7.753
37	469.351,589 523.286,822	38	469.349,217 523.280,762	6.508	38	469.349,217 523.280,762	39	469.347,671 523.273,258	7.662	39	469.347,671 523.273,258	40	469.344,478 523.268,291	5.905
40	469.344,478 523.268,291	41	469.342,122 523.264,438	4.516	41	469.342,122 523.264,438	42	469.341,533 523.263,802	0.867	42	469.341,533 523.263,802	43	469.343,872 523.261,913	3.007
43	469.343,872 523.261,913	44	469.344,527 523.262,619	0.963	44	469.344,527 523.262,619	45	469.346,924 523.266,54	4.596	45	469.346,924 523.266,54	46	469.351,21 523.271,696	6.705
46	469.351,21 523.271,696	47	469.352,954 523.280,118	8.601	47	469.352,954 523.280,118	48	469.354,847 523.285,527	5.731	48	469.354,847 523.285,527	49	469.358,915 523.291,699	7.392
49	469.358,915 523.291,699	50	469.361,167 523.295,475	4.397	50	469.361,167 523.295,475	51	469.367,124 523.304,841	11.1	51	469.367,124 523.304,841	52	469.372,107 523.311,503	8.319
52	469.372,107 523.311,503	53	469.372,718 523.312,32	1.02	53	469.372,718 523.312,32	54	469.374,841 523.316,781	4.94	54	469.374,841 523.316,781	55	469.379,345 523.328,327	12.393
55	469.379,345 523.328,327	56	469.381,596 523.337,103	9.06	56	469.381,596 523.337,103	57	469.384,725 523.339,532	3.961	57	469.384,725 523.339,532	58	469.387,341 523.345,123	6.173
58	469.387,341 523.345,123	59	469.390,174 523.350,279	5.883	59	469.390,174 523.350,279	60	469.392,281 523.353,111	3.53	60	469.392,281 523.353,111	61	469.394,712 523.359,866	7.179
61	469.394,712 523.359,866	62	469.398,709 523.363,316	5.28	62	469.398,709 523.363,316	63	469.399,754 523.367,538	4.349	63	469.399,754 523.367,538	64	469.401,243 523.371,009	3.777
64	469.401,243 523.371,009	65	469.404,284 523.374,592	4.7	65	469.404,284 523.374,592	66	469.407,438 523.383,914	9.841	66	469.407,438 523.383,914	67	469.411,197 523.386,029	4.313
67	469.411,197 523.386,029	68	469.411,938 523.387,666	1.797	68	469.411,938 523.387,666	69	469.412,642 523.390,712	3.126	69	469.412,642 523.390,712	70	469.413,722 523.393,682	3.16
70	469.413,722 523.393,682	71	469.413,835 523.396,205	2.526	71	469.413,835 523.396,205	72	469.411,468 523.401,291	5.61	72	469.411,468 523.401,291	73	469.408,049 523.408,371	7.862
73	469.408,049 523.408,371	74	469.405,277 523.410,526	3.511	74	469.405,277 523.410,526	75	469.403,802 523.413,784	3.576	75	469.403,802 523.413,784	76	469.402,151 523.417,659	4.212
76	469.402,151 523.417,659	77	469.400,609 523.419,907	2.726	77	469.400,609 523.419,907	78	469.397,658 523.425,633	6.442	78	469.397,658 523.425,633	79	469.394,444 523.431,493	6.684
79	469.394,444 523.431,493	80	469.390,878 523.438,497	7.86	80	469.390,878 523.438,497	81	469.389,052 523.442,037	3.983	81	469.389,052 523.442,037	82	469.386,571 523.446,73	5.308
82	469.386,571 523.446,73	83	469.386,364 523.447,177	0.493	83	469.386,364 523.447,177	84	469.383,748 523.452,823	6.223	84	469.383,748 523.452,823	85	469.381,682 523.457,522	5.133
85	469.381,682 523.457,522	86	469.379,718 523.461,516	4.451	86	469.379,718 523.461,516	1	469.377,36 523.458,905	3.518					

** Lungimile segmentelor sunt determinate în planul de proiecție Stereo 70 și sunt rotunjite la 1 milimetru.

*** Distanța dintre puncte este formată din segmente cumulate ce sunt mai mici decât valoarea 1 milimetru.

**DATE DESPRE IMOBILUL NR. 1896**

Oficiul de Cadastru și Publicitate Imobiliară SIBIU
Biroul de Cadastru și Publicitate Imobiliară Medias

A. Partea I. Descrierea imobilului

TEREN Extravilan

Adresa: Jud. Sibiu

Nr. Crt	Nr cadastral Nr. topografic	Suprafața* (mp)	Observații / Referințe
A1	100896	4.000	Sector cadastral:65 Teren neimprejmuit;

B. Partea II. Proprietari și acte

Inscrieri privitoare la dreptul de proprietate și alte drepturi reale	Referințe
/	
Act Administrativ nr. 284/31, din 05/01/1992 emis de CJSDPAT SIBIU;	
B1	A1
Intabulare, drept de PROPRIETATE, Legea 18/1991, dobandit prin Reconstituire, cota actuala 1/1, cota initiala 1/1	
1) BRÎNDEA JON	

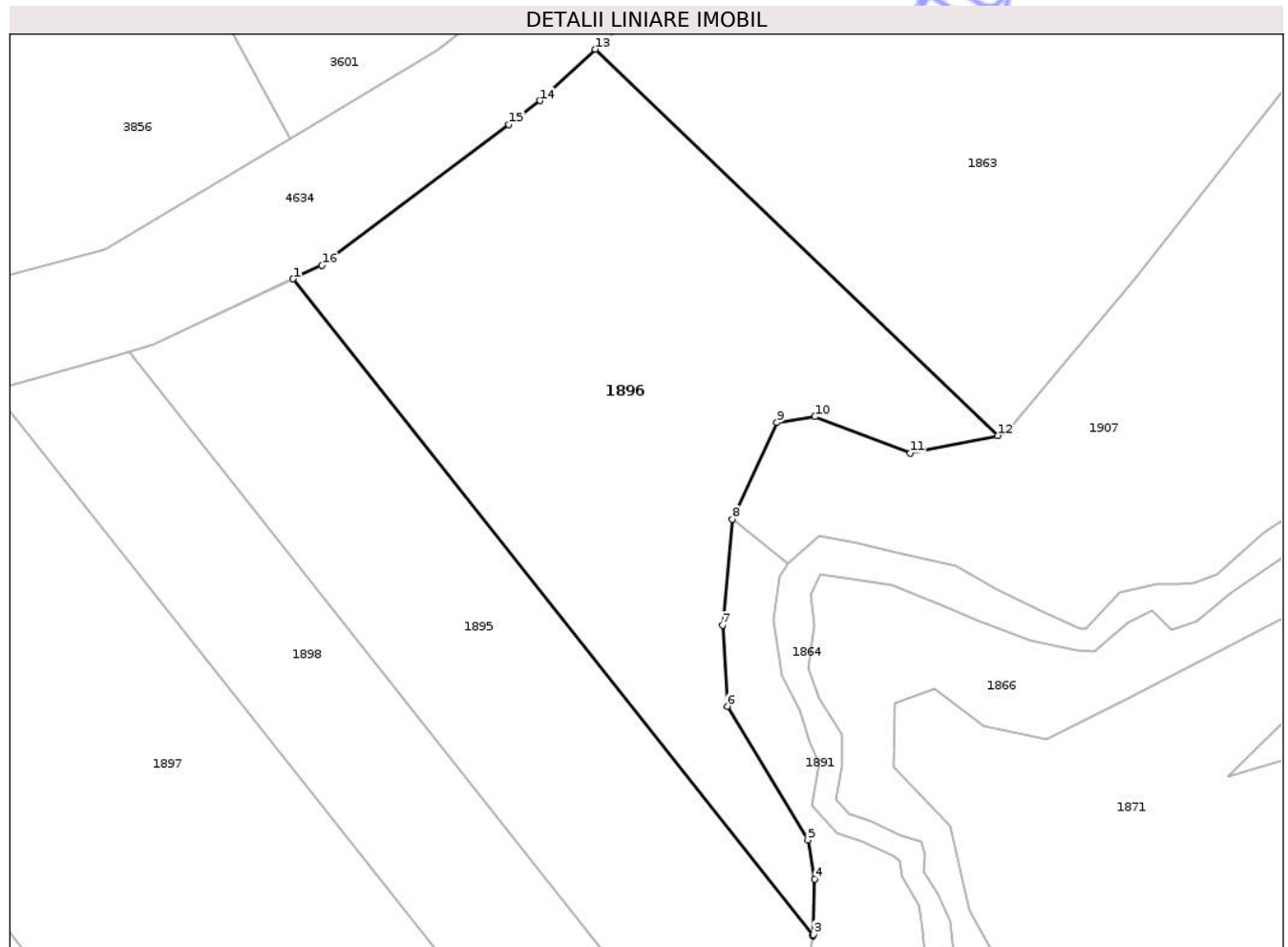
C. Partea III. SARCINI .

Inscrieri privind dezmembramintele dreptului de proprietate, drepturi reale de garanție și sarcini	Referințe
NU SUNT	

Teren

Nr cadastral	Suprafața (mp)*	Observații / Referințe
100896	4.000	

* Suprafața este determinată în planul de proiecție Stereo 70.



Date referitoare la teren

Crt	Categorie folosință	Intra vilan	Suprafața (mp)	Tarla	Parcelă	Nr. topo	Observații / Referințe
1	arabil	NU	4.000	62	1292/1/4	-	NR TARLA 67 GRESIT IN TP

Lungime Segmente

1) Valorile lungimilor segmentelor sunt obținute din proiecție în plan.

Punct început	X / Y	Punct sfârșit	X / Y	Lungime segment (** (m)
1	468.758,898 522.517,972	2	468.829,141 522.429,287	113.133
2	468.829,141 522.429,287	3	468.829,18 522.429,484	0.201
3	468.829,18 522.429,484	4	468.829,372 522.436,955	7.473
4	468.829,372 522.436,955	5	468.828,43 522.442,242	5.37
5	468.828,43 522.442,242	6	468.817,537 522.460,279	21.071

Punct început	X / Y	Punct sfârșit	X / Y	Lungime segment (** (m)
6	468.817,537 522.460,279	7	468.816,888 522.471,213	10.953
7	468.816,888 522.471,213	8	468.818,226 522.485,528	14.377
8	468.818,226 522.485,528	9	468.824,221 522.498,595	14.377
9	468.824,221 522.498,595	10	468.829,391 522.499,369	5.228
10	468.829,391 522.499,369	11	468.842,285 522.494,457	13.798
11	468.842,285 522.494,457	12	468.854,086 522.496,83	12.037
12	468.854,086 522.496,83	13	468.799,716 522.548,974	75.333
13	468.799,716 522.548,974	14	468.792,236 522.542,017	10.215
14	468.792,236 522.542,017	15	468.788,007 522.538,826	5.298
15	468.788,007 522.538,826	16	468.762,794 522.519,801	31.586
16	468.762,794 522.519,801	1	468.758,898 522.517,972	4.304

** Lungimile segmentelor sunt determinate în planul de proiecție Stereo 70 și sunt rotunjite la 1 milimetru.

*** Distanța dintre puncte este formată din segmente cumulate ce sunt mai mici decât valoarea 1 milimetru.

**DATE DESPRE IMOBILUL NR. 1897**

Oficiul de Cadastru și Publicitate Imobiliară SIBIU
Biroul de Cadastru și Publicitate Imobiliară Medias

A. Partea I. Descrierea imobilului

TEREN Extravilan

Adresa: Jud. Sibiu

Nr. Crt	Nr cadastral Nr. topografic	Suprafața* (mp)	Observații / Referințe
A1	100899	9.000	Sector cadastral:65 Teren neimprejmuit;

B. Partea II. Proprietari și acte

Inscrieri privitoare la dreptul de proprietate și alte drepturi reale	Referințe
/	
Act Administrativ nr. 283/31, din 05/01/1993 emis de CJSDPAT SIBIU;	
B1	A1
Intabulare, drept de PROPRIETATE, Legea 18/1991, dobandit prin Reconstituire, cota actuala 1/1, cota initiala 1/1	
1) CRISTEA MARIOARA	
2) CHELEMEN ILEANA	
3) COLDEA VASILE	

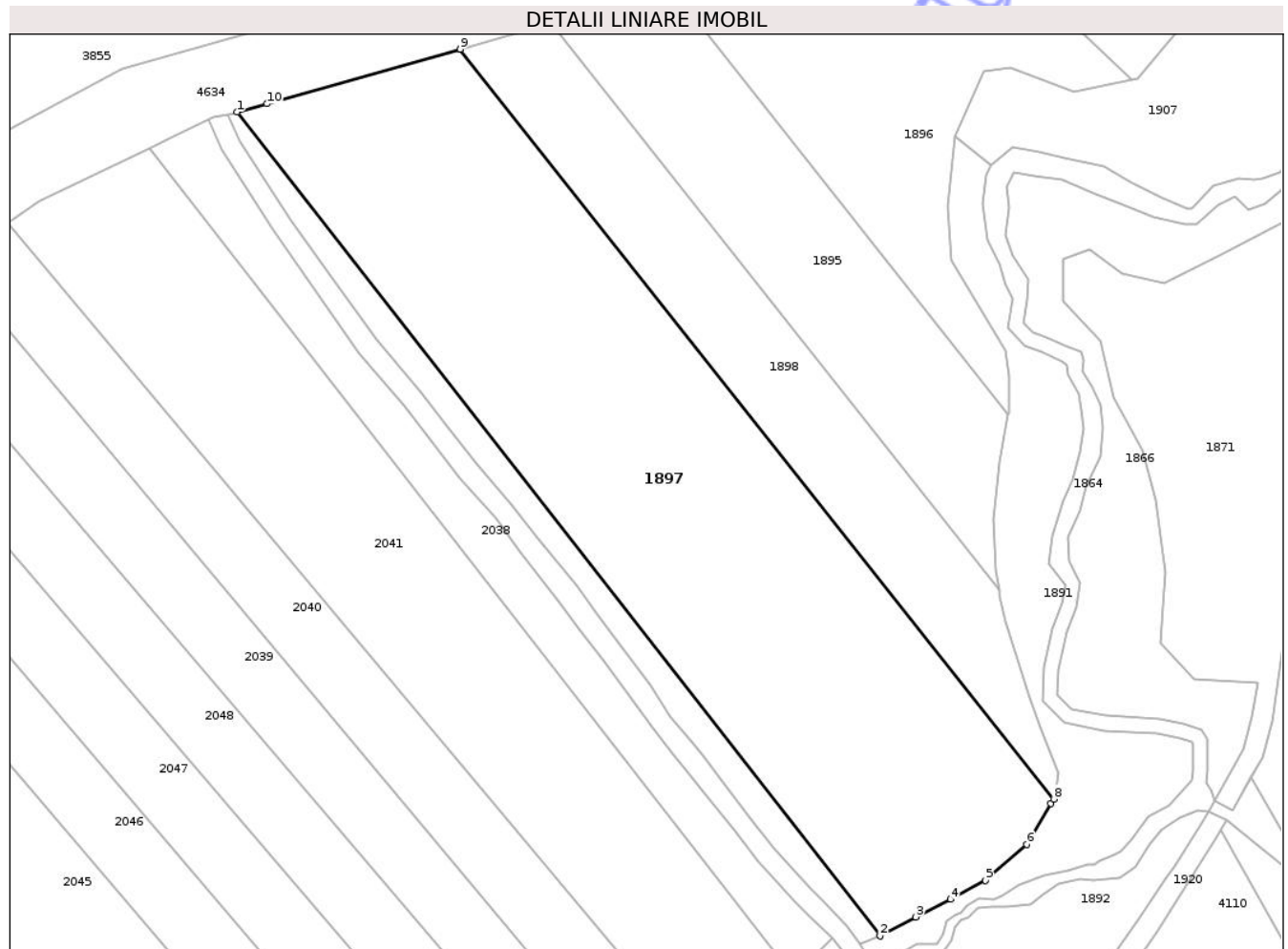
C. Partea III. SARCINI .

Inscrieri privind dezmembramintele dreptului de proprietate, drepturi reale de garanție și sarcini	Referințe
NU SUNT	

Teren

Nr cadastral	Suprafața (mp)*	Observații / Referințe
100899	9.000	

* Suprafața este determinată în planul de proiecție Stereo 70.



Date referitoare la teren

Crt	Categorie folosință	Intra vilan	Suprafața (mp)	Tarla	Parcelă	Nr. topo	Observații / Referințe
1	arabil	NU	9.000	62	1292/1/3/4/5	-	

Lungime Segmente

1) Valorile lungimilor segmentelor sunt obținute din proiecție în plan.

Punct început	X / Y	Punct sfârșit	X / Y	Lungime segment (** (m)
1	468.673,303 522.490,315	2	468.803,169 522.323,989	211.02
2	468.803,169 522.323,989	3	468.810,419 522.327,828	8.204
3	468.810,419 522.327,828	4	468.817,455 522.331,389	7.886
4	468.817,455 522.331,389	5	468.824,463 522.335,212	7.983
5	468.824,463 522.335,212	6	468.832,788 522.342,5	11.064

Punct început	X / Y	Punct sfârşit	X / Y	Lungime segment (** (m)
6	468.832,788 522.342,5	7	468.837,649 522.350,715	9.545
7	468.837,649 522.350,715	8	468.838,269 522.351,621	1.098
8	468.838,269 522.351,621	9	468.718,371 522.502,995	193.105
9	468.718,371 522.502,995	10	468.679,288 522.491,999	40.6
10	468.679,288 522.491,999	1	468.673,303 522.490,315	6.217

** Lungimile segmentelor sunt determinate în planul de proiecție Stereo 70 și sunt rotunjite la 1 milimetru.

*** Distanța dintre puncte este formată din segmente cumulate ce sunt mai mici decât valoarea 1 milimetru.

Neutilizabil în Circuitul Civil

**DATE DESPRE IMOBILUL NR. 1899**

Oficiul de Cadastru și Publicitate Imobiliară SIBIU
Biroul de Cadastru și Publicitate Imobiliară Medias

A. Partea I. Descrierea imobilului

TEREN Extravilan

Adresa: Jud. Sibiu

Nr. Crt	Nr cadastral Nr. topografic	Suprafața* (mp)	Observații / Referințe
A1	100892	11.500	Sector cadastral:65 Teren neimprejmuit;

B. Partea II. Proprietari și acte

Inscrieri privitoare la dreptul de proprietate și alte drepturi reale	Referințe
/	
Act Administrativ nr. 2025/31, din 12/11/2002 emis de CJSDPAT SIBIU;	
B1	A1
Intabulare, drept de PROPRIETATE, Legea 18/1991, Legea 169/1997, Legea 1/2000, dobândit prin Reconstituire, cota actuala 1/1, cota initiala 1/1	
1) TIȚAN AURELIA	

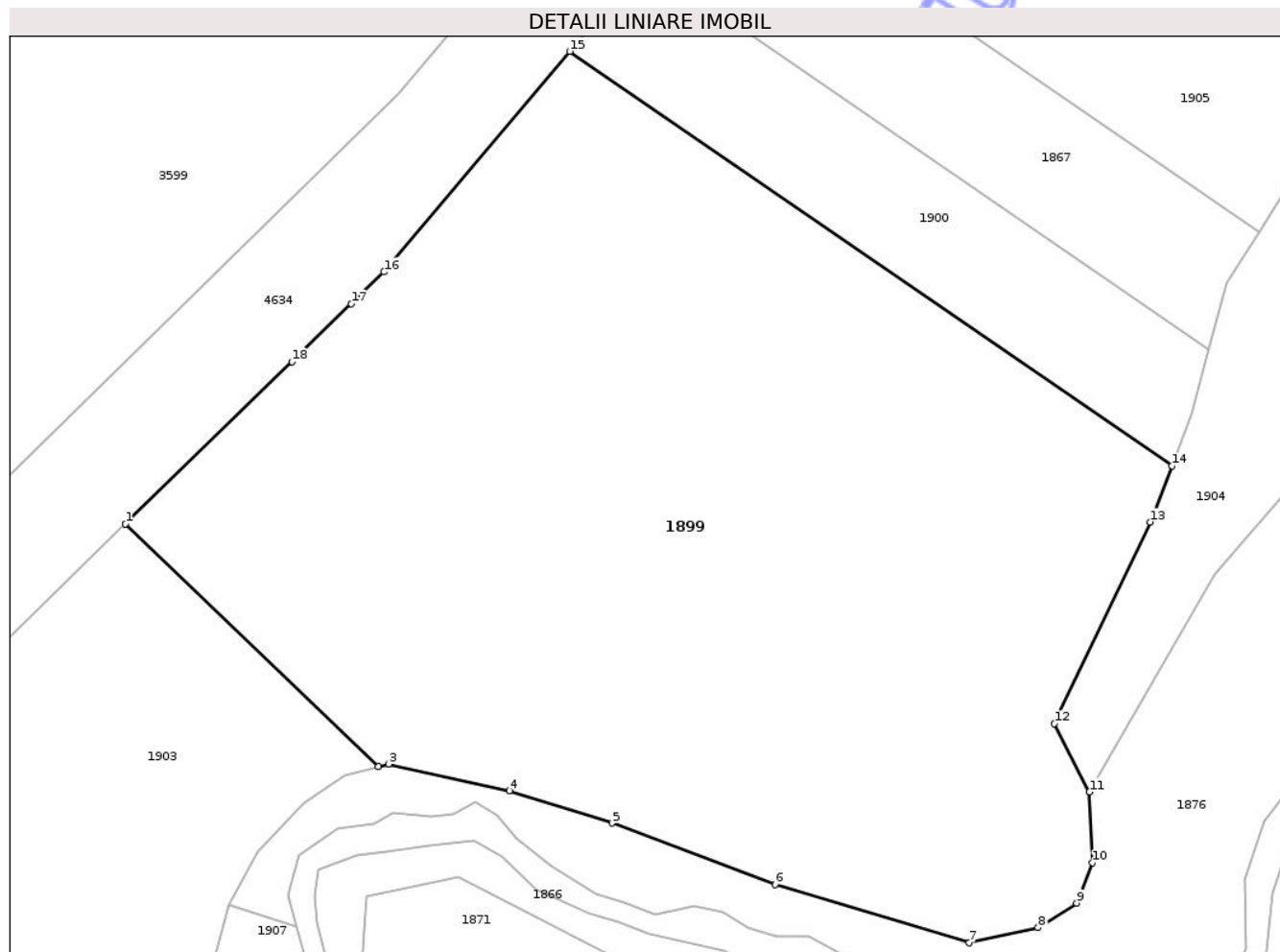
C. Partea III. SARCINI .

Inscrieri privind dezmembramentele dreptului de proprietate, drepturi reale de garanție și sarcini	Referințe
NU SUNT	

Teren

Nr cadastral	Suprafața (mp)*	Observații / Referințe
100892	11.500	

* Suprafața este determinată în planul de proiecție Stereo 70.



Date referitoare la teren

Crt	Categorie folosință	Intra vilan	Suprafața (mp)	Tarla	Parcelă	Nr. topo	Observații / Referințe
1	arabil	NU	11.500	62	1292/2/1	-	

Lungime Segmente

1) Valorile lungimilor segmentelor sunt obținute din proiecție în plan.

Punct început	X / Y	Punct sfârșit	X / Y	Lungime segment (** (m)
1	468.986,879 522.734,984	2	469.024,125 522.699,263	51.607
2	469.024,125 522.699,263	3	469.025,641 522.699,637	1.561
3	469.025,641 522.699,637	4	469.043,422 522.695,715	18.208
4	469.043,422 522.695,715	5	469.058,552 522.690,965	15.858
5	469.058,552 522.690,965	6	469.082,566 522.681,928	25.658

Punct început	X / Y	Punct sfârșit	X / Y	Lungime segment (** (m)
6	469.082,566 522.681,928	7	469.111,152 522.673,349	29.846
7	469.111,152 522.673,349	8	469.121,31 522.675,57	10.398
8	469.121,31 522.675,57	9	469.126,999 522.679,192	6.744
9	469.126,999 522.679,192	10	469.129,324 522.685,13	6.377
10	469.129,324 522.685,13	11	469.128,87 522.695,527	10.407
11	469.128,87 522.695,527	12	469.123,706 522.705,591	11.312
12	469.123,706 522.705,591	13	469.137,866 522.735,244	32.86
13	469.137,866 522.735,244	14	469.140,999 522.743,505	8.835
14	469.140,999 522.743,505	15	469.052,295 522.804,483	107.642
15	469.052,295 522.804,483	16	469.024,953 522.772,045	42.424
16	469.024,953 522.772,045	17	469.020,147 522.767,367	6.707
17	469.020,147 522.767,367	18	469.011,396 522.758,849	12.212
18	469.011,396 522.758,849	1	468.986,879 522.734,984	34.214

** Lungimile segmentelor sunt determinate în planul de proiecție Stereo 70 și sunt rotunjite la 1 milimetru.

*** Distanța dintre puncte este formată din segmente cumulate ce sunt mai mici decât valoarea 1 milimetru.

**DATE DESPRE IMOBILUL NR. 1900**

Oficiul de Cadastru și Publicitate Imobiliară SIBIU
Biroul de Cadastru și Publicitate Imobiliară Medias

A. Partea I. Descrierea imobilului

TEREN Extravilan

Adresa: Jud. Sibiu

Nr. Crt	Nr cadastral Nr. topografic	Suprafața* (mp)	Observații / Referințe
A1	100891	1.800	Sector cadastral:65 Teren neimprejmuit;

B. Partea II. Proprietari și acte

Inscrieri privitoare la dreptul de proprietate și alte drepturi reale	Referințe
/	
Act Administrativ nr. 2032/31, din 12/11/2002 emis de CJSDPAT SIBIU;	
B1	A1
Intabulare, drept de PROPRIETATE, Legea 1/2000, dobandit prin Reconstituire, cota actuala 1/1, cota initiala 1/1	
1) FĂGĂRAȘAN GHEORGHE	

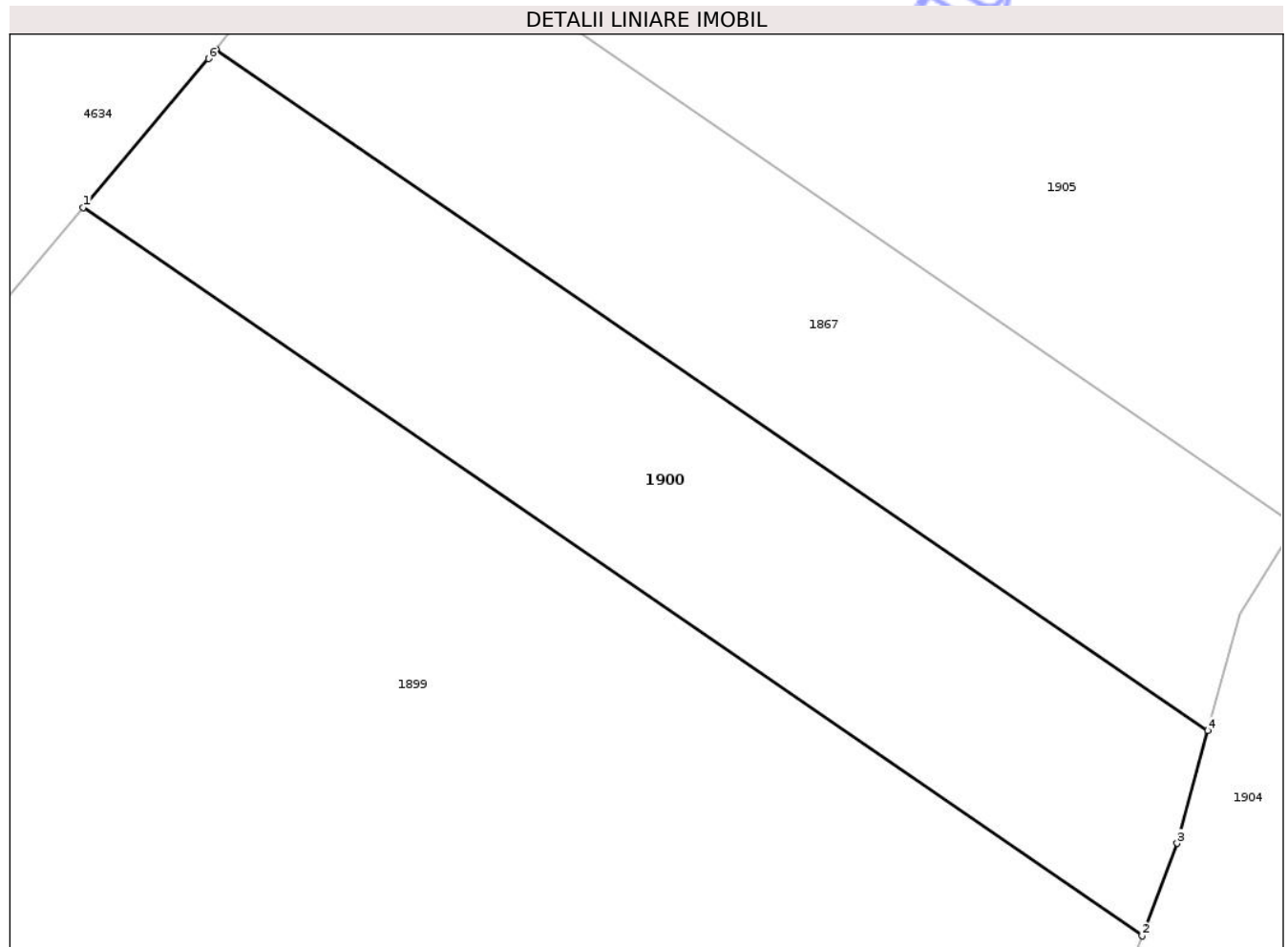
C. Partea III. SARCINI .

Inscrieri privind dezmembramintele dreptului de proprietate, drepturi reale de garanție și sarcini	Referințe
NU SUNT	

Teren

Nr cadastral	Suprafața (mp)*	Observații / Referințe
100891	1.800	

* Suprafața este determinată în planul de proiecție Stereo 70.



Date referitoare la teren

Crt	Categorie folosință	Intra vilan	Suprafața (mp)	Tarla	Parcelă	Nr. topo	Observații / Referințe
1	arabil	NU	1.800	62	1292/2/2	-	

Lungime Segmente

1) Valorile lungimilor segmentelor sunt obținute din proiecție în plan.

Punct început	X / Y	Punct sfârșit	X / Y	Lungime segment (** (m)
1	469.052,295 522.804,483	2	469.140,999 522.743,505	107.642
2	469.140,999 522.743,505	3	469.143,937 522.751,252	8.285
3	469.143,937 522.751,252	4	469.146,5 522.760,687	9.777
4	469.146,5 522.760,687	5	469.063,397 522.817,724	100.793
5	469.063,397 522.817,724	6	469.062,795 522.816,94	0.988

Punct început	X / Y	Punct sfârșit	X / Y	Lungime segment (** (m)
6	469.062,795 522.816,94	1	469.052,295 522.804,483	16.292

** Lungimile segmentelor sunt determinate în planul de proiecție Stereo 70 și sunt rotunjite la 1 milimetru.

*** Distanța dintre puncte este formată din segmente cumulate ce sunt mai mici decât valoarea 1 milimetru.

Neutilizabil în Circuitul Civil

**DATE DESPRE IMOBILUL NR. 1903**

Oficiul de Cadastru și Publicitate Imobiliară SIBIU
Biroul de Cadastru și Publicitate Imobiliară Medias

A. Partea I. Descrierea imobilului

TEREN Extravilan

Adresa: Jud. Sibiu

Nr. Crt	Nr cadastral Nr. topografic	Suprafața* (mp)	Observații / Referințe
A1	100893	4.900	Sector cadastral:65 Teren neimprejmuit;

B. Partea II. Proprietari și acte

Inscrieri privitoare la dreptul de proprietate și alte drepturi reale	Referințe
/	
Act Administrativ nr. 334/31, din 08/01/1993 emis de CJSDPAT SIBIU;	
B1	A1
Intabulare, drept de PROPRIETATE, Legea 18/1991, dobandit prin Reconstituire, cota actuala 1/1, cota initiala 1/1	
1) RADU LIVIA	
2) RADU IOAN	

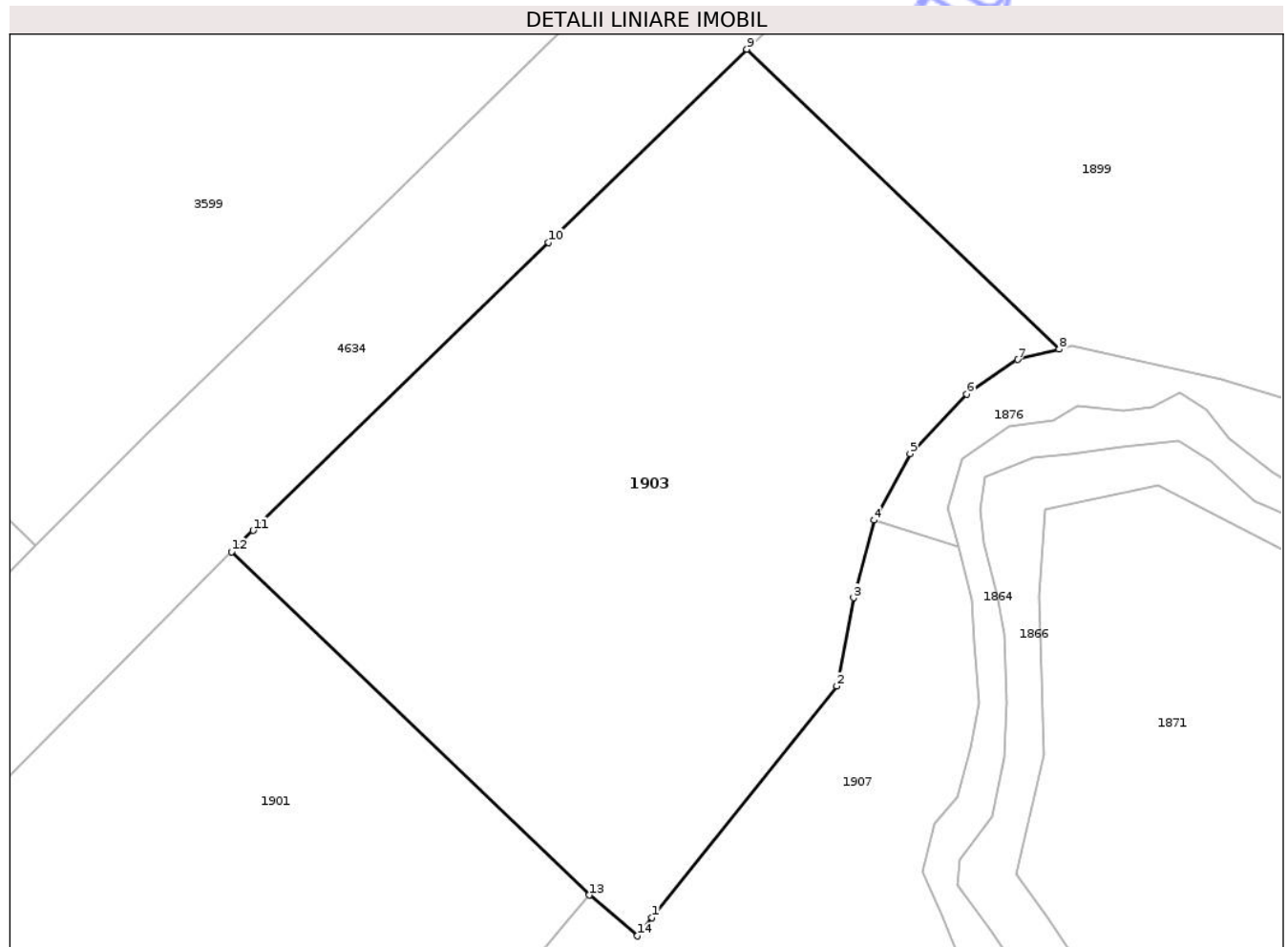
C. Partea III. SARCINI .

Inscrieri privind dezmembramintele dreptului de proprietate, drepturi reale de garanție și sarcini	Referințe
NU SUNT	

Teren

Nr cadastral	Suprafața (mp)*	Observații / Referințe
100893	4.900	

* Suprafața este determinată în planul de proiecție Stereo 70.



Date referitoare la teren

Crt	Categorie folosință	Intra vilan	Suprafața (mp)	Tarla	Parcelă	Nr. topo	Observații / Referințe
1	arabil	NU	4.900	62	1292/1/1/1	-	NR. TARLA 67 SI PARCELA 1292/1/1 GRESIT IN TP.

Lungime Segmente

1) Valorile lungimilor segmentelor sunt obținute din proiecție în plan.

Punct început	X / Y	Punct sfârșit	X / Y	Lungime segment (** (m)
1	468.975,583 522.631,6	2	468.997,592 522.659,144	35.257
2	468.997,592 522.659,144	3	468.999,599 522.669,669	10.715
3	468.999,599 522.669,669	4	469.002,029 522.678,903	9.548
4	469.002,029 522.678,903	5	469.006,335 522.686,829	9.02
5	469.006,335 522.686,829	6	469.013,078 522.693,914	9.781

Punct început	X / Y	Punct sfârșit	X / Y	Lungime segment (** (m)
6	469.013,078 522.693,914	7	469.019,145 522.698,036	7.335
7	469.019,145 522.698,036	8	469.024,125 522.699,263	5.129
8	469.024,125 522.699,263	9	468.986,879 522.734,984	51.607
9	468.986,879 522.734,984	10	468.963,258 522.711,991	32.964
10	468.963,258 522.711,991	11	468.928,024 522.677,695	49.17
11	468.928,024 522.677,695	12	468.925,469 522.675,132	3.619
12	468.925,469 522.675,132	13	468.968,111 522.634,267	59.062
13	468.968,111 522.634,267	14	468.973,829 522.629,405	7.506
14	468.973,829 522.629,405	1	468.975,583 522.631,6	2.81

** Lungimile segmentelor sunt determinate în planul de proiecție Stereo 70 și sunt rotunjite la 1 milimetru.

*** Distanța dintre puncte este formată din segmente cumulate ce sunt mai mici decât valoarea 1 milimetru.

**DATE DESPRE IMOBILUL NR. 1927**

Oficiul de Cadastru și Publicitate Imobiliară SIBIU
Biroul de Cadastru și Publicitate Imobiliară Medias

A. Partea I. Descrierea imobilului

TEREN Extravilan

Adresa: Jud. Sibiu

Nr. Crt	Nr cadastral Nr. topografic	Suprafața* (mp)	Observații / Referințe
A1		Din acte: 17.300 Masurata: 3.221	Sector cadastral:88 Teren neimprejmuit;

B. Partea II. Proprietari și acte

Inscrieri privitoare la dreptul de proprietate și alte drepturi reale		Referințe
/		
Act Administrativ nr. 2013/31, din 12/11/2002 emis de CJSDPAT SIBIU;		
B1	Intabulare, drept de PROPRIETATE, Legea 18/1991, Legea 169/1997, Legea 1/2000, dobandit prin Reconstituire, cota actuala 1/1, cota initiala 1/1 1) MATEI IOAN	A1

C. Partea III. SARCINI .

Inscrieri privind dezmembramintele dreptului de proprietate, drepturi reale de garanție și sarcini	Referințe
NU SUNT	

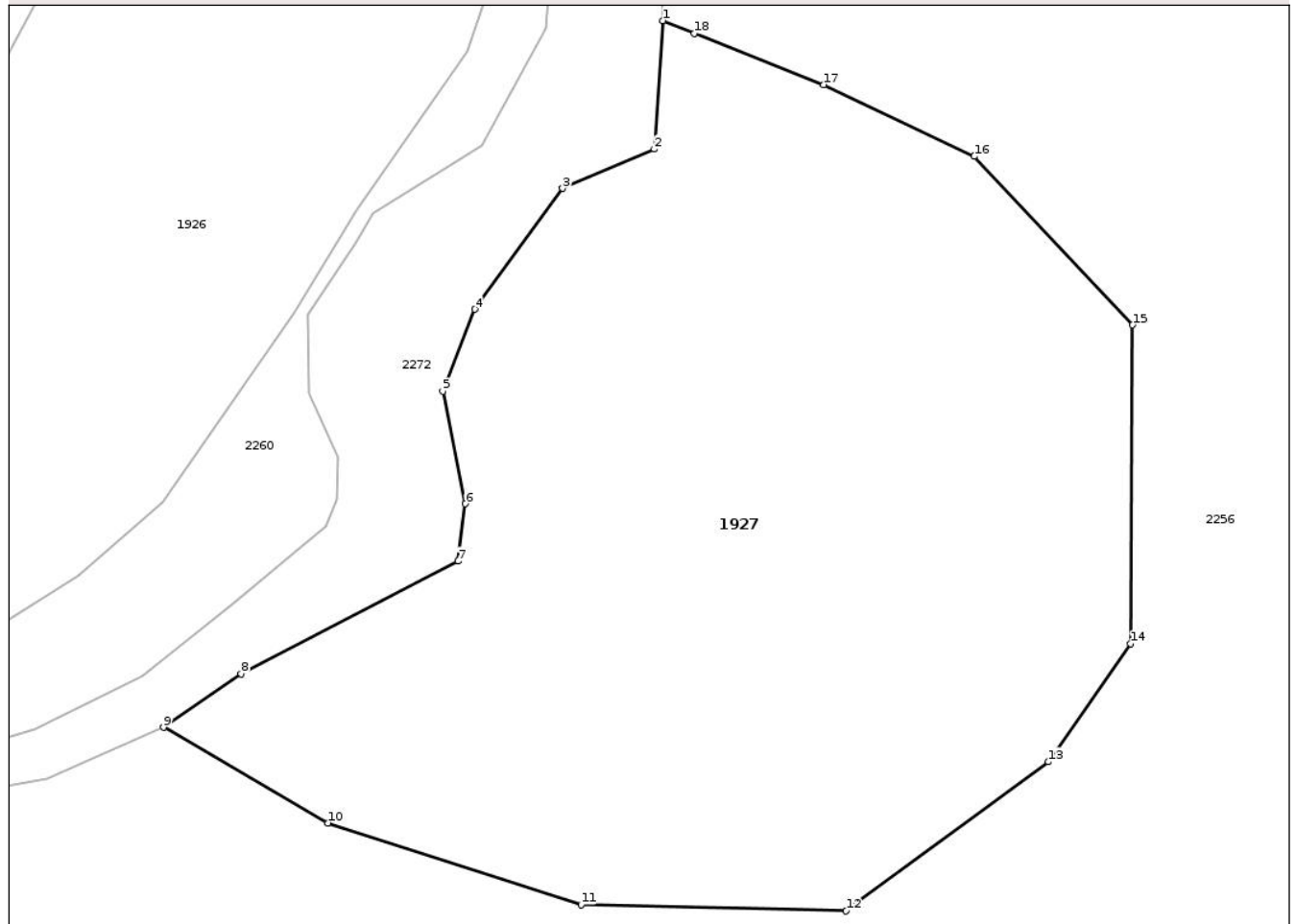
Anexa Nr. 1 La Partea I

Teren

Nr cadastral	Suprafața (mp)*	Observații / Referințe
	Din acte: 17.300 Masurata: 3.221	

* Suprafața este determinată în planul de proiecție Stereo 70.

DETALII LINIARE IMOBIL



Date referitoare la teren

Crt	Categorie folosință	Intra vilan	Suprafața (mp)	Tarla	Parcelă	Nr. topo	Observații / Referințe
1	arabil	NU	3.221	82	2223/2	-	Imobilul este străbătut de pârâu, de aceea se dezmembrează în 2 imobile astfel: imobilul 1 - ID 1926 în suprafață de 14079 mp, imobilul 2 - ID 1927 în suprafață de 3221 mp, însumând o suprafață totală de 17300 mp.

Lungime Segmente

1) Valorile lungimilor segmentelor sunt obținute din proiecție în plan.

Punct început	X / Y	Punct sfârșit	X / Y	Lungime segment (** (m)
1	467.201,283 517.446,683	2	467.200,627 517.436,561	10.143
2	467.200,627 517.436,561	3	467.193,389 517.433,462	7.874
3	467.193,389 517.433,462	4	467.186,481 517.423,933	11.77

Punct început	X / Y	Punct sfârșit	X / Y	Lungime segment (** (m)
4	467.186,481 517.423,933	5	467.183,945 517.417,468	6.945
5	467.183,945 517.417,468	6	467.185,731 517.408,597	9.049
6	467.185,731 517.408,597	7	467.185,147 517.404,072	4.563
7	467.185,147 517.404,072	8	467.168,065 517.395,205	19.246
8	467.168,065 517.395,205	9	467.161,945 517.390,972	7.441
9	467.161,945 517.390,972	10	467.174,897 517.383,438	14.984
10	467.174,897 517.383,438	11	467.194,843 517.376,986	20.964
11	467.194,843 517.376,986	12	467.215,74 517.376,501	20.903
12	467.215,74 517.376,501	13	467.231,655 517.388,265	19.791
13	467.231,655 517.388,265	14	467.238,143 517.397,568	11.342
14	467.238,143 517.397,568	15	467.238,311 517.422,691	25.124
15	467.238,311 517.422,691	16	467.225,825 517.435,986	18.239
16	467.225,825 517.435,986	17	467.213,973 517.441,635	13.129
17	467.213,973 517.441,635	18	467.203,782 517.445,689	10.968
18	467.203,782 517.445,689	1	467.201,283 517.446,683	2.689

** Lungimile segmentelor sunt determinate în planul de proiecție Stereo 70 și sunt rotunjite la 1 milimetru.

*** Distanța dintre puncte este formată din segmente cumulate ce sunt mai mici decât valoarea 1 milimetru.



DATE DESPRE IMOBILUL NR. 1939

Oficiul de Cadastru și Publicitate Imobiliară SIBIU
Biroul de Cadastru și Publicitate Imobiliară Medias

A. Partea I. Descrierea imobilului

TEREN Extravilan

Adresa: Jud. Sibiu

Nr. Crt	Nr cadastral Nr. topografic	Suprafața* (mp)	Observații / Referințe
A1		10.000	Sector cadastral:84 Teren neimprejmuit;

B. Partea II. Proprietari și acte

Inscrieri privitoare la dreptul de proprietate și alte drepturi reale	Referințe
/	
Act Administrativ nr. 443/31, din 22/01/1993 emis de CJSDPAT SIBIU;	
B1	A1
Intabulare, drept de PROPRIETATE, Legea 18/1991, dobandit prin Reconstituire, cota actuala 1/1, cota initiala 1/1	
1) BISERICA EVANGHELICĂ VALCHID, CIF:999999999999	

C. Partea III. SARCINI .

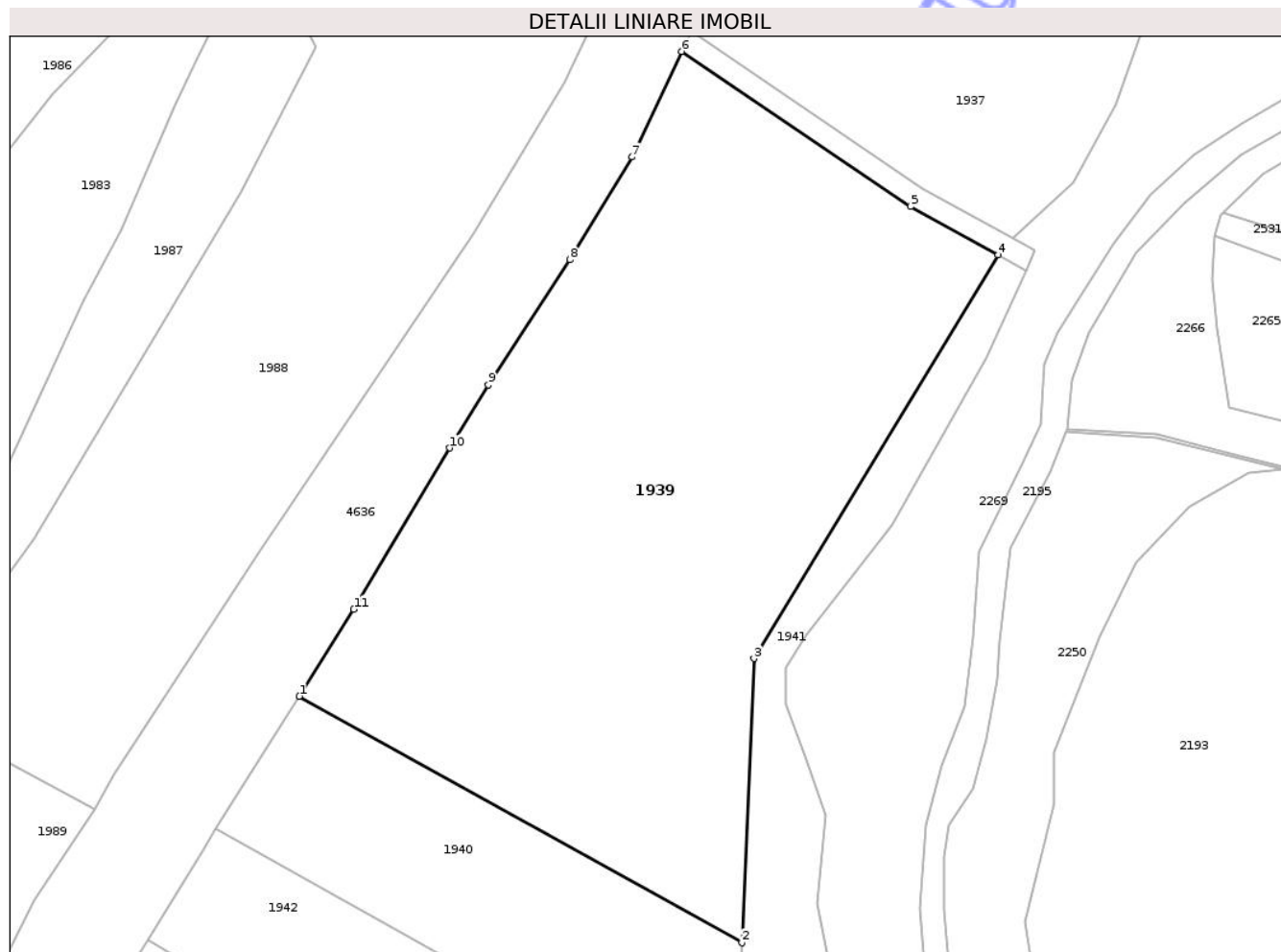
Inscrieri privind dezmembramintele dreptului de proprietate, drepturi reale de garanție și sarcini	Referințe
NU SUNT	

Anexa Nr. 1 La Partea I

Teren

Nr cadastral	Suprafața (mp)*	Observații / Referințe
	10.000	

* Suprafața este determinată în planul de proiecție Stereo 70.



Date referitoare la teren

Crt	Categorie folosință	Intra vilan	Suprafața (mp)	Tarla	Parcelă	Nr. topo	Observații / Referințe
1	arabil	NU	10.000	83	2241/9	-	

Lungime Segmente

1) Valorile lungimilor segmentelor sunt obținute din proiecție în plan.

Punct început	X / Y	Punct sfârșit	X / Y	Lungime segment (** (m)
1	467.357,345 517.877,674	2	467.439,903 517.831,691	94.5
2	467.439,903 517.831,691	3	467.442,205 517.884,699	53.058
3	467.442,205 517.884,699	4	467.487,725 517.959,962	87.958
4	467.487,725 517.959,962	5	467.471,469 517.968,979	18.589
5	467.471,469 517.968,979	6	467.428,681 517.997,885	51.637

Punct început	X / Y	Punct sfârșit	X / Y	Lungime segment (** (m)
6	467.428,681 517.997,885	7	467.419,41 517.978,203	21.756
7	467.419,41 517.978,203	8	467.407,822 517.959,011	22.419
8	467.407,822 517.959,011	9	467.392,58 517.935,688	27.862
9	467.392,58 517.935,688	10	467.385,434 517.923,931	13.758
10	467.385,434 517.923,931	11	467.367,499 517.893,858	35.015
11	467.367,499 517.893,858	1	467.357,345 517.877,674	19.106

** Lungimile segmentelor sunt determinate în planul de proiecție Stereo 70 și sunt rotunjite la 1 milimetru.

*** Distanța dintre puncte este formată din segmente cumulate ce sunt mai mici decât valoarea 1 milimetru.

Neutilizabil în Circuitul Civil



DATE DESPRE IMOBILUL NR. 1951

Oficiul de Cadastru și Publicitate Imobiliară SIBIU
Biroul de Cadastru și Publicitate Imobiliară Medias

A. Partea I. Descrierea imobilului

TEREN Necunoscut

Adresa: Loc. Valchid, Jud. Sibiu

Nr. Crt	Nr cadastral Nr. topografic	Suprafața* (mp)	Observații / Referințe
A1		4.489	Sector cadastral:77 Teren neimprejmuit;

B. Partea II. Proprietari și acte

Inscrieri privitoare la dreptul de proprietate și alte drepturi reale	Referințe	
/		
Act Administrativ nr. 2900, din 24/07/2024 emis de PRIMĂRIA COMUNEI HOGHILAG;		
B1	Inscrierea posesiei, drept de PROPRIETATE, dobandit prin Lege, cota actuala 1/1, cota initiala 1/1 1) NEIDENTIFICAT NEIDENTIFICAT	A1
Act Normativ nr. 7, din 13/03/1996 emis de PARLAMENTUL ROMÂNIEI;		
B2	Se notează mențiunea de proprietar neidentificat, rezerva comisiei locale de fond funciar	A1

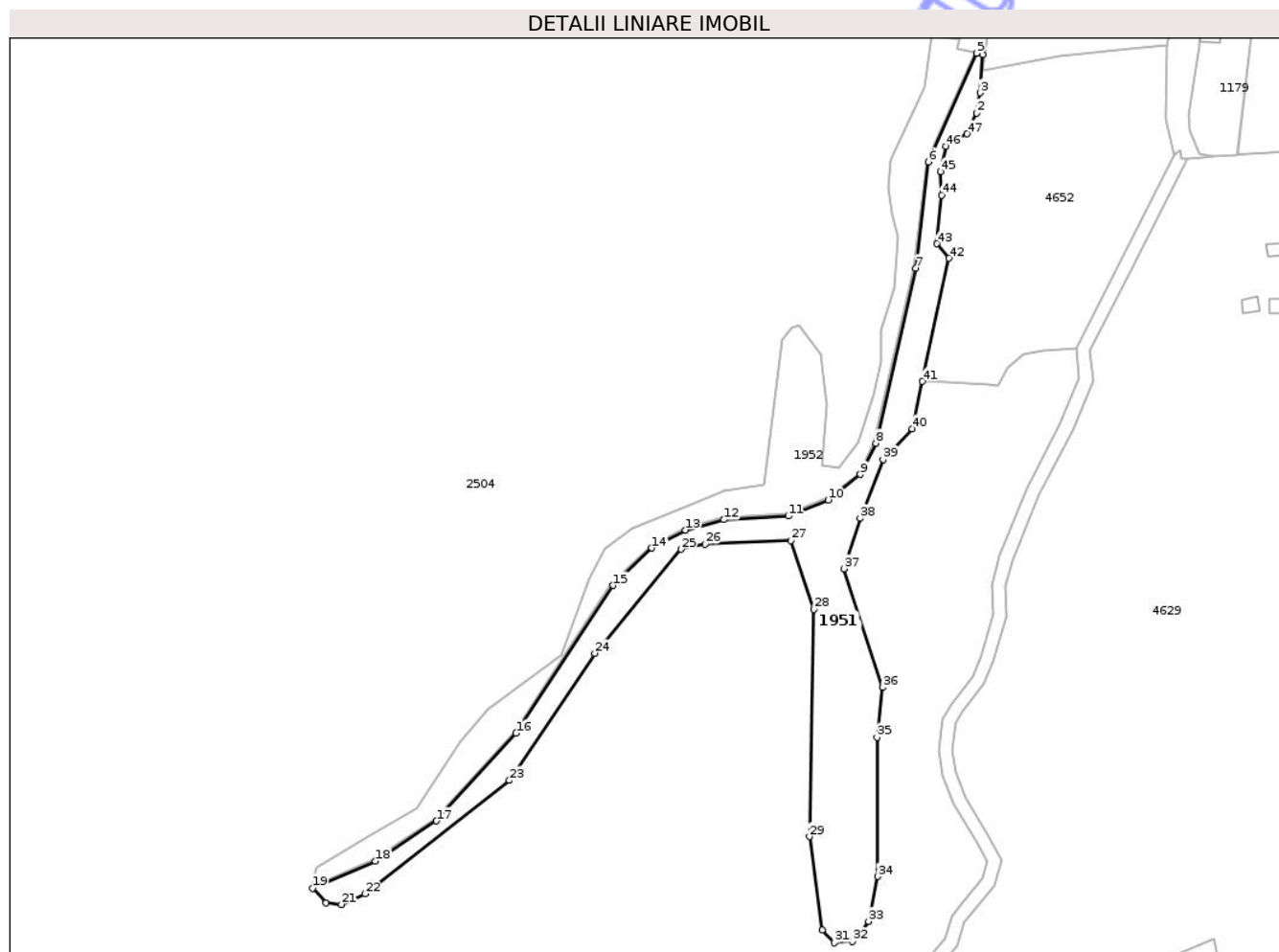
C. Partea III. SARCINI .

Inscrieri privind dezmembramentele dreptului de proprietate, drepturi reale de garanție și sarcini	Referințe
NU SUNT	

Teren

Nr cadastral	Suprafața (mp)*	Observații / Referințe
	4.489	

* Suprafața este determinată în planul de proiecție Stereo 70.



Date referitoare la teren

Crt	Categorie folosință	Intra vilan	Suprafața (mp)	Tarla	Parcelă	Nr. topo	Observații / Referințe
1	neproductiv	DA	40	70	1635	-	
2	neproductiv	NU	4.449	70	1635	-	

Lungime Segmente

1) Valorile lungimilor segmentelor sunt obținute din proiecție în plan.

Punct început	X / Y	Punct sfârșit	X / Y	Lungime segment	Punct început	X / Y	Punct sfârșit	X / Y	Lungime segment	Punct început	X / Y	Punct sfârșit	X / Y	Lungime segment
1	467.256,294 518.885,723	2	467.258,426 518.890,377	5.119	2	467.258,426 518.890,377	3	467.259,569 518.896,426	6.156	3	467.259,569 518.896,426	4	467.260,338 518.907,738	11.338
4	467.260,338 518.907,738	5	467.258,463 518.908,202	1.932	5	467.258,463 518.908,202	6	467.244,047 518.875,849	35.419	6	467.244,047 518.875,849	7	467.240,343 518.844,175	31.89
7	467.240,343 518.844,175	8	467.228,453 518.792,09	53.425	8	467.228,453 518.792,09	9	467.223,779 518.782,827	10.375	9	467.223,779 518.782,827	10	467.214,211 518.775,203	12.234
10	467.214,211 518.775,203	11	467.202,369 518.770,442	12.763	11	467.202,369 518.770,442	12	467.183,176 518.769,353	19.224	12	467.183,176 518.769,353	13	467.171,742 518.766,225	11.854
13	467.171,742 518.766,225	14	467.161,669 518.760,92	11.385	14	467.161,669 518.760,92	15	467.150,099 518.749,765	16.072	15	467.150,099 518.749,765	16	467.121,225 518.705,775	52.62

Punct început	X / Y	Punct sfârșit	X / Y	Lungime segment	Punct început	X / Y	Punct sfârșit	X / Y	Lungime segment	Punct început	X / Y	Punct sfârșit	X / Y	Lungime segment
16	467.121,225 518.705,775	17	467.097,541 518.679,658	35.257	17	467.097,541 518.679,658	18	467.079,355 518.667,722	21.753	18	467.079,355 518.667,722	19	467.060,599 518.659,678	20.408
19	467.060,599 518.659,678	20	467.064,643 518.655,265	5.986	20	467.064,643 518.655,265	21	467.069,258 518.654,829	4.636	21	467.069,258 518.654,829	22	467.076,224 518.657,962	7.638
22	467.076,224 518.657,962	23	467.119,32 518.691,702	54.733	23	467.119,32 518.691,702	24	467.144,676 518.729,597	45.596	24	467.144,676 518.729,597	25	467.170,431 518.760,539	40.258
25	467.170,431 518.760,539	26	467.177,538 518.762,02	7.26	26	467.177,538 518.762,02	27	467.203,16 518.763,133	25.646	27	467.203,16 518.763,133	28	467.209,953 518.742,686	21.546
28	467.209,953 518.742,686	29	467.208,636 518.675,015	67.684	29	467.208,636 518.675,015	30	467.212,496 518.647,16	28.121	30	467.212,496 518.647,16	31	467.216,117 518.643,403	5.218
31	467.216,117 518.643,403	32	467.221,408 518.643,821	5.307	32	467.221,408 518.643,821	33	467.226,282 518.649,804	7.717	33	467.226,282 518.649,804	34	467.228,927 518.663,163	13.618
34	467.228,927 518.663,163	35	467.228,761 518.704,574	41.411	35	467.228,761 518.704,574	36	467.230,421 518.719,415	14.934	36	467.230,421 518.719,415	37	467.218,879 518.754,768	37.189
37	467.218,879 518.754,768	38	467.223,783 518.769,783	15.796	38	467.223,783 518.769,783	39	467.230,597 518.787,242	18.742	39	467.230,597 518.787,242	40	467.239,171 518.796,455	12.585
40	467.239,171 518.796,455	41	467.242,28 518.810,532	14.416	41	467.242,28 518.810,532	42	467.250,267 518.847,192	37.52	42	467.250,267 518.847,192	43	467.246,692 518.851,513	5.608
43	467.246,692 518.851,513	44	467.247,98 518.865,968	14.512	44	467.247,98 518.865,968	45	467.247,768 518.872,963	6.998	45	467.247,768 518.872,963	46	467.249,387 518.880,415	7.626
46	467.249,387 518.880,415	47	467.255,587 518.884,18	7.254	47	467.255,587 518.884,18	1	467.256,294 518.885,723	1.697					

** Lungimile segmentelor sunt determinate în planul de proiecție Stereo 70 și sunt rotunjite la 1 milimetru.

*** Distanța dintre puncte este formată din segmente cumulate ce sunt mai mici decât valoarea 1 milimetru.

**DATE DESPRE IMOBILUL NR. 1969**

Oficiul de Cadastru și Publicitate Imobiliară SIBIU
Biroul de Cadastru și Publicitate Imobiliară Medias

A. Partea I. Descrierea imobilului

TEREN Extravilan

Adresa: Jud. Sibiu

Nr. Crt	Nr cadastral Nr. topografic	Suprafața* (mp)	Observații / Referințe
A1	100959	11.700	Sector cadastral:85 Teren neimprejmuit;

B. Partea II. Proprietari și acte

Inscrieri privitoare la dreptul de proprietate și alte drepturi reale	Referințe
/	
Act Administrativ nr. 2028/31, din 12/11/2002 emis de CJSDPAT SIBIU;	
B1	A1
Intabulare, drept de PROPRIETATE, Legea 18/1991, Legea 169/1997, Legea 1/2000, dobandit prin Reconstituire, cota actuala 1/1, cota initiala 1/1	
1) ANDREI IOAN	
2) ANDREI ANA	

C. Partea III. SARCINI .

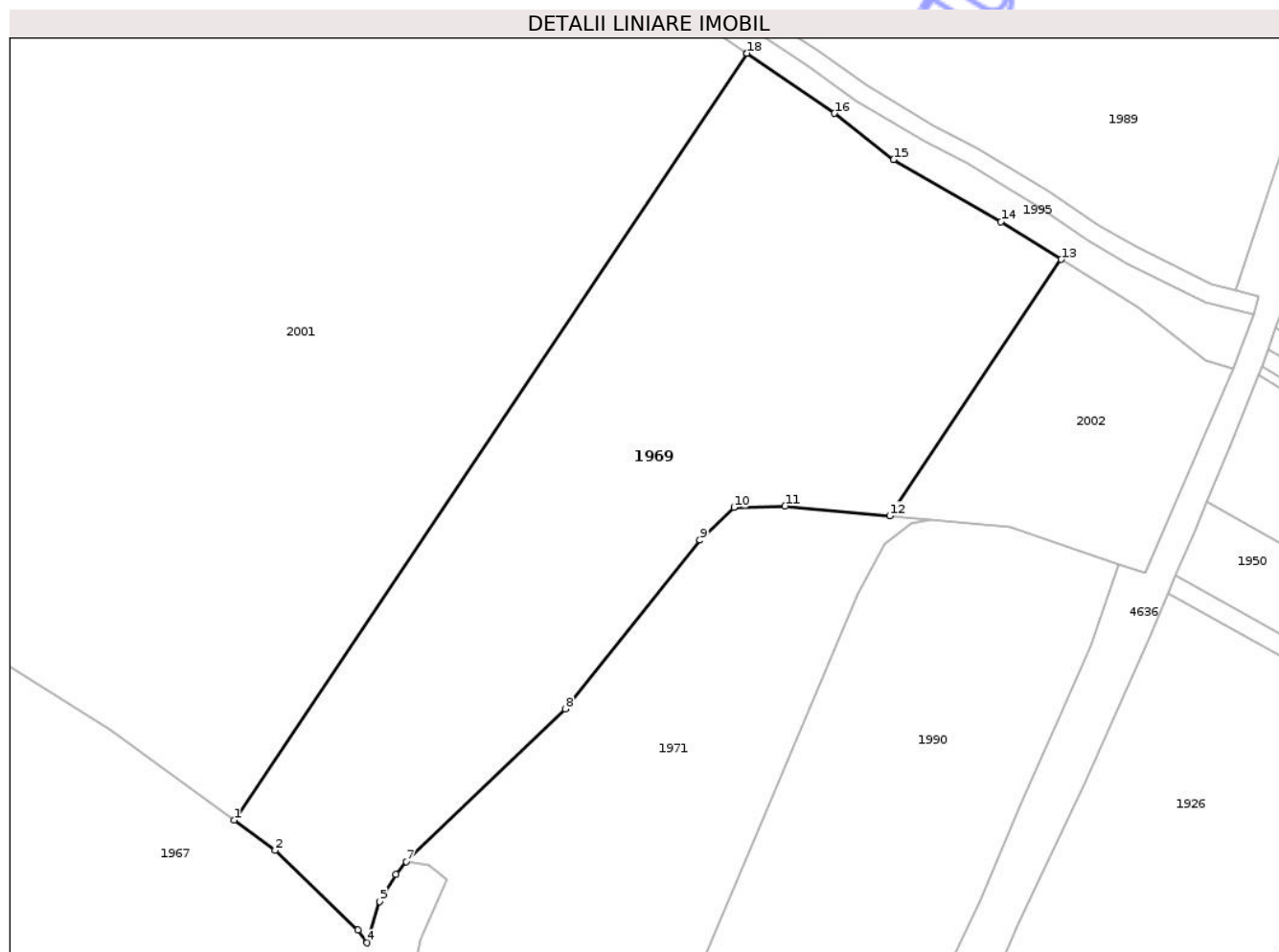
Inscrieri privind dezmembramintele dreptului de proprietate, drepturi reale de garanție și sarcini	Referințe
NU SUNT	

Anexa Nr. 1 La Partea I

Teren

Nr cadastral	Suprafața (mp)*	Observații / Referințe
100959	11.700	

* Suprafața este determinată în planul de proiecție Stereo 70.



Date referitoare la teren

Crt	Categorie folosință	Intra vilan	Suprafața (mp)	Tarla	Parcelă	Nr. topo	Observații / Referințe
1	arabil	NU	11.700	84	2308/2	-	

Lungime Segmente

1) Valorile lungimilor segmentelor sunt obținute din proiecție în plan.

Punct început	X / Y	Punct sfârșit	X / Y	Lungime segment (** (m)
1	467.045,827 517.613,431	2	467.054,737 517.606,89	11.053
2	467.054,737 517.606,89	3	467.072,677 517.589,683	24.858
3	467.072,677 517.589,683	4	467.074,626 517.586,898	3.399
4	467.074,626 517.586,898	5	467.077,325 517.595,828	9.329
5	467.077,325 517.595,828	6	467.080,902 517.601,689	6.866

Punct început	X / Y	Punct sfârșit	X / Y	Lungime segment (** (m)
6	467.080,902 517.601,689	7	467.083,117 517.604,476	3.56
7	467.083,117 517.604,476	8	467.117,49 517.637,499	47.666
8	467.117,49 517.637,499	9	467.146,657 517.674,011	46.732
9	467.146,657 517.674,011	10	467.154,019 517.681,087	10.211
10	467.154,019 517.681,087	11	467.165,063 517.681,37	11.048
11	467.165,063 517.681,37	12	467.187,754 517.679,261	22.789
12	467.187,754 517.679,261	13	467.224,868 517.734,725	66.736
13	467.224,868 517.734,725	14	467.211,825 517.742,888	15.387
14	467.211,825 517.742,888	15	467.188,571 517.756,29	26.84
15	467.188,571 517.756,29	16	467.175,79 517.766,313	16.242
16	467.175,79 517.766,313	17	467.156,879 517.779,277	22.928
17	467.156,879 517.779,277	18	467.156,826 517.779,314	0.065
18	467.156,826 517.779,314	1	467.045,827 517.613,431	199.594

** Lungimile segmentelor sunt determinate în planul de proiecție Stereo 70 și sunt rotunjite la 1 milimetru.

*** Distanța dintre puncte este formată din segmente cumulate ce sunt mai mici decât valoarea 1 milimetru.

**DATE DESPRE IMOBILUL NR. 1981**

Oficiul de Cadastru și Publicitate Imobiliară SIBIU
Biroul de Cadastru și Publicitate Imobiliară Medias

A. Partea I. Descrierea imobilului

TEREN Extravilan

Adresa: Jud. Sibiu

Nr. Crt	Nr cadastral Nr. topografic	Suprafața* (mp)	Observații / Referințe
A1	100955	13.200	Sector cadastral:85 Teren neimprejmuit;

B. Partea II. Proprietari și acte

Inscrieri privitoare la dreptul de proprietate și alte drepturi reale	Referințe
/	
Act Administrativ nr. 2012/31, din 12/11/2002 emis de CJSDPAT SIBIU;	
B1	A1
Intabulare, drept de PROPRIETATE, Legea 18/1991, Legea 169/1997, Legea 1/2000, dobandit prin Reconstituire, cota actuala 1/1, cota initiala 1/1	
1) ROTAR P. EMINESCU	

C. Partea III. SARCINI .

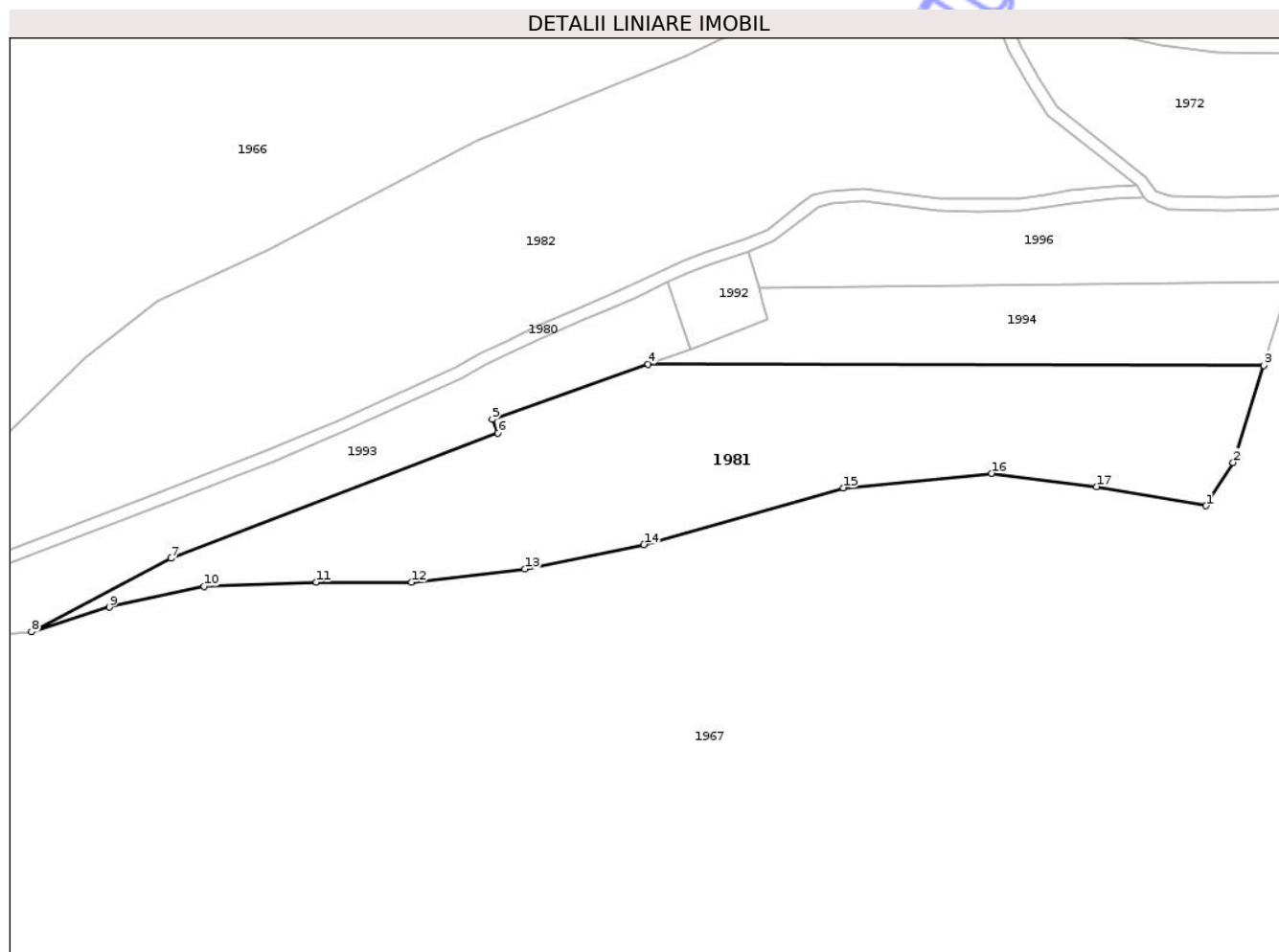
Inscrieri privind dezmembramintele dreptului de proprietate, drepturi reale de garanție și sarcini	Referințe
NU SUNT	

Anexa Nr. 1 La Partea I

Teren

Nr cadastral	Suprafața (mp)*	Observații / Referințe
100955	13.200	

* Suprafața este determinată în planul de proiecție Stereo 70.



Date referitoare la teren

Crt	Categorie folosință	Intra vilan	Suprafața (mp)	Tarla	Parcelă	Nr. topo	Observații / Referințe
1	arabil	NU	13.200	84	2307	-	

Lungime Segmente

1) Valorile lungimilor segmentelor sunt obținute din proiecție în plan.

Punct început	X / Y	Punct sfârșit	X / Y	Lungime segment (** (m)
1	466.731,909 517.779,63	2	466.740,432 517.793,206	16.03
2	466.740,432 517.793,206	3	466.750,055 517.823,726	32.001
3	466.750,055 517.823,726	4	466.556,636 517.824,131	193.419
4	466.556,636 517.824,131	5	466.507,66 517.806,83	51.942
5	466.507,66 517.806,83	6	466.509,451 517.802,423	4.757

Punct început	X / Y	Punct sfârșit	X / Y	Lungime segment (** (m)
6	466.509,451 517.802,423	7	466.406,763 517.763,154	109.94
7	466.406,763 517.763,154	8	466.362,962 517.740,039	49.526
8	466.362,962 517.740,039	9	466.387,41 517.747,797	25.649
9	466.387,41 517.747,797	10	466.417,14 517.754,311	30.435
10	466.417,14 517.754,311	11	466.452,4 517.755,625	35.284
11	466.452,4 517.755,625	12	466.482,362 517.755,625	29.962
12	466.482,362 517.755,625	13	466.518,014 517.759,794	35.895
13	466.518,014 517.759,794	14	466.555,353 517.767,428	38.111
14	466.555,353 517.767,428	15	466.617,933 517.785,245	65.067
15	466.617,933 517.785,245	16	466.664,581 517.789,794	46.869
16	466.664,581 517.789,794	17	466.697,576 517.785,624	33.257
17	466.697,576 517.785,624	1	466.731,909 517.779,63	34.852

** Lungimile segmentelor sunt determinate în planul de proiecție Stereo 70 și sunt rotunjite la 1 milimetru.

*** Distanța dintre puncte este formată din segmente cumulate ce sunt mai mici decât valoarea 1 milimetru.

**DATE DESPRE IMOBILUL NR. 2001**

Oficiul de Cadastru și Publicitate Imobiliară SIBIU
Biroul de Cadastru și Publicitate Imobiliară Medias

A. Partea I. Descrierea imobilului

TEREN Extravilan

Adresa: Jud. Sibiu

Nr. Crt	Nr cadastral Nr. topografic	Suprafața* (mp)	Observații / Referințe
A1	100960	29.100	Sector cadastral:85 Teren neimprejmuit;

B. Partea II. Proprietari și acte

Inscrieri privitoare la dreptul de proprietate și alte drepturi reale	Referințe
/	
Act Administrativ nr. 2027/31, din 12/11/2002 emis de CJSDPAT SIBIU;	
B1	A1
Intabulare, drept de PROPRIETATE, Legea 18/1991, Legea 169/1997, Legea 1/2000, dobandit prin Reconstituire, cota actuala 1/1, cota initiala 1/1	
1) BUZOGAN MARIA	

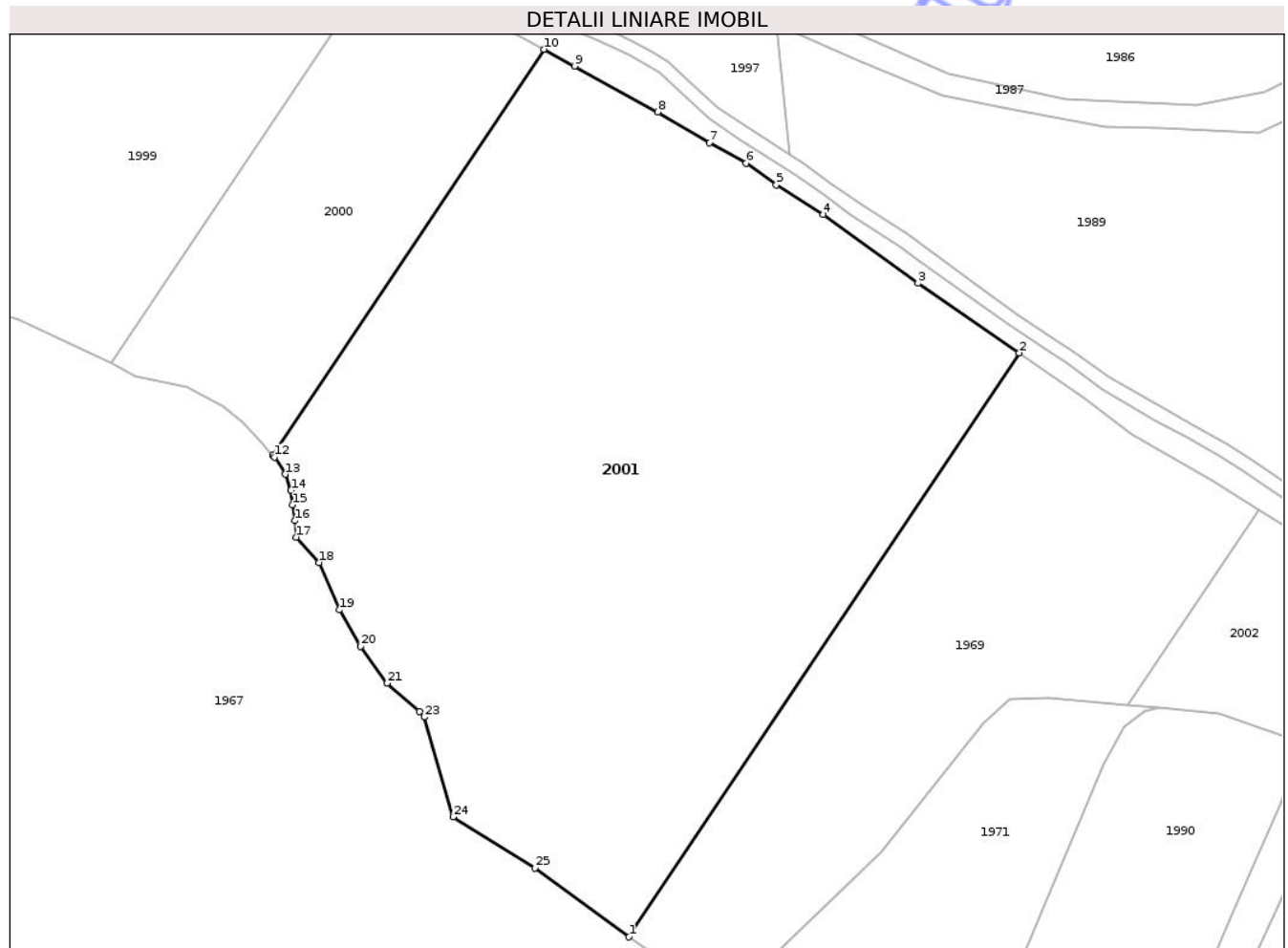
C. Partea III. SARCINI .

Inscrieri privind dezmembramentele dreptului de proprietate, drepturi reale de garanție și sarcini	Referințe
NU SUNT	

Teren

Nr cadastral	Suprafața (mp)*	Observații / Referințe
100960	29.100	

* Suprafața este determinată în planul de proiecție Stereo 70.



Date referitoare la teren

Crt	Categorie folosință	Intra vilan	Suprafața (mp)	Tarla	Parcelă	Nr. topo	Observații / Referințe
1	arabil	NU	29.100	84	2308/3	-	

Lungime Segmente

1) Valorile lungimilor segmentelor sunt obținute din proiecție în plan.

Punct început	X / Y	Punct sfârșit	X / Y	Lungime segment (** (m)
1	467.045,827 517.613,431	2	467.156,826 517.779,314	199.594
3	467.127,989 517.799,133	4	467.101,084 517.818,617	33.219
5	467.087,69 517.827,06	6	467.079,157 517.833,263	10.549
7	467.068,629 517.839,023	8	467.053,979 517.847,751	17.053
9	467.030,312 517.860,778	10	467.021,589 517.865,563	9.949

Punct început	X / Y	Punct sfârșit	X / Y	Lungime segment (** (m)
2	467.156,826 517.779,314	3	467.127,989 517.799,133	34.991
4	467.101,084 517.818,617	5	467.087,69 517.827,06	15.833
6	467.079,157 517.833,263	7	467.068,629 517.839,023	12.001
8	467.053,979 517.847,751	9	467.030,312 517.860,778	27.015
10	467.021,589 517.865,563	11	466.944,433 517.750,258	138.738

Punct început	X / Y	Punct sfârșit	X / Y	Lungime segment (** (m)
11	466.944,433 517.750,258	12	466.944,935 517.749,688	0.76
13	466.947,998 517.744,825	14	466.949,651 517.740,277	4.839
15	466.950,192 517.736,135	16	466.950,733 517.731,633	4.534
17	466.951,093 517.726,95	18	466.957,709 517.719,764	9.768
19	466.963,461 517.706,343	20	466.969,469 517.695,987	11.973
21	466.977,06 517.685,502	22	466.986,183 517.677,474	12.152
23	466.987,571 517.675,856	24	466.995,745 517.647,498	29.513
25	467.019,112 517.633,04	1	467.045,827 517.613,431	33.139

Punct început	X / Y	Punct sfârșit	X / Y	Lungime segment (** (m)
12	466.944,935 517.749,688	13	466.947,998 517.744,825	5.747
14	466.949,651 517.740,277	15	466.950,192 517.736,135	4.177
16	466.950,733 517.731,633	17	466.951,093 517.726,95	4.697
18	466.957,709 517.719,764	19	466.963,461 517.706,343	14.602
20	466.969,469 517.695,987	21	466.977,06 517.685,502	12.944
22	466.986,183 517.677,474	23	466.987,571 517.675,856	2.132
24	466.995,745 517.647,498	25	467.019,112 517.633,04	27.478

** Lungimile segmentelor sunt determinate în planul de proiecție Stereo 70 și sunt rotunjite la 1 milimetru.

*** Distanța dintre puncte este formată din segmente cumulate ce sunt mai mici decât valoarea 1 milimetru.

**DATE DESPRE IMOBILUL NR. 1992**

Oficiul de Cadastru și Publicitate Imobiliară SIBIU
Biroul de Cadastru și Publicitate Imobiliară Medias

A. Partea I. Descrierea imobilului

TEREN Extravilan

Adresa: Jud. Sibiu

Nr. Crt	Nr cadastral Nr. topografic	Suprafața* (mp)	Observații / Referințe
A1	100957	600	Sector cadastral:85 Teren neimprejmuit;

B. Partea II. Proprietari și acte

Inscrieri privitoare la dreptul de proprietate și alte drepturi reale	Referințe
/	
Act Administrativ nr. 2012/31, din 12/11/2002 emis de CJSDPAT SIBIU;	
B1	A1
Intabulare, drept de PROPRIETATE, Legea 18/1991, Legea 169/1997, Legea 1/2000, dobandit prin Reconstituire, cota actuala 1/1, cota initiala 1/1	
1) ROTAR P. EMINESCU	

C. Partea III. SARCINI .

Inscrieri privind dezmembramintele dreptului de proprietate, drepturi reale de garanție și sarcini	Referințe
NU SUNT	

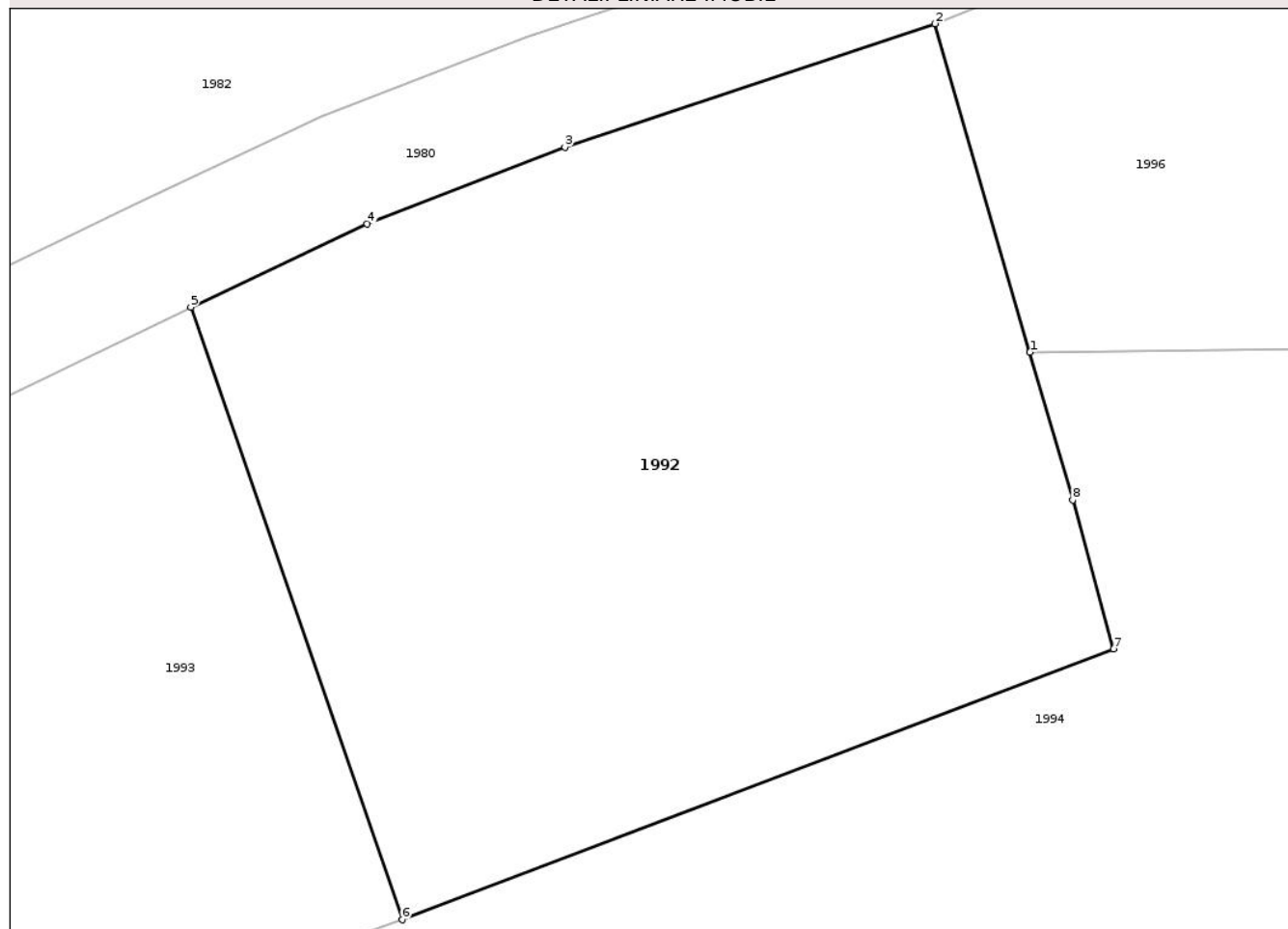
Anexa Nr. 1 La Partea I

Teren

Nr cadastral	Suprafața (mp)*	Observații / Referințe
100957	600	

* Suprafața este determinată în planul de proiecție Stereo 70.

DETALII LINIARE IMOBIL



Date referitoare la teren

Crt	Categorie folosință	Intra vilan	Suprafața (mp)	Tarla	Parcelă	Nr. topo	Observații / Referințe
1	arabil	NU	600	84	2304/1	-	

Lungime Segmente

1) Valorile lungimilor segmentelor sunt obținute din proiecție în plan.

Punct început	X / Y	Punct sfârșit	X / Y	Lungime segment (** (m)
1	466.591,413 517.848,223	2	466.588,164 517.859,455	11.692
2	466.588,164 517.859,455	3	466.575,503 517.855,236	13.345
3	466.575,503 517.855,236	4	466.568,736 517.852,618	7.256
4	466.568,736 517.852,618	5	466.562,708 517.849,77	6.667
5	466.562,708 517.849,77	6	466.569,935 517.828,829	22.153

Punct început	X / Y	Punct sfârşit	X / Y	Lungime segment (** (m)
6	466.569,935 517.828,829	7	466.594,276 517.838,082	26.04
7	466.594,276 517.838,082	8	466.592,874 517.843,171	5.279
8	466.592,874 517.843,171	1	466.591,413 517.848,223	5.259

** Lungimile segmentelor sunt determinate în planul de proiecţie Stereo 70 şi sunt rotunjite la 1 milimetru.

*** Distanţa dintre puncte este formată din segmente cumulate ce sunt mai mici decât valoarea 1 milimetru.

Neutilizabil în Circuitul Civil

**DATE DESPRE IMOBILUL NR. 1993**

Oficiul de Cadastru și Publicitate Imobiliară SIBIU
Biroul de Cadastru și Publicitate Imobiliară Medias

A. Partea I. Descrierea imobilului

TEREN Extravilan

Adresa: Jud. Sibiu

Nr. Crt	Nr cadastral Nr. topografic	Suprafața* (mp)	Observații / Referințe
A1	100958	5.100	Sector cadastral:85 Teren neimprejmuit;

B. Partea II. Proprietari și acte

Inscrieri privitoare la dreptul de proprietate și alte drepturi reale	Referințe
/	
Act Administrativ nr. 2011/31, din 12/11/2002 emis de CJSDPAT SIBIU;	
B1	A1
Intabulare, drept de PROPRIETATE, Legea 18/1991, Legea 169/1997, Legea 1/2000, dobandit prin Reconstituire, cota actuala 1/1, cota initiala 1/1	
1) ROTAR EMINESCU	
2) MĂLÂNCRĂVEAN ELISABETA	

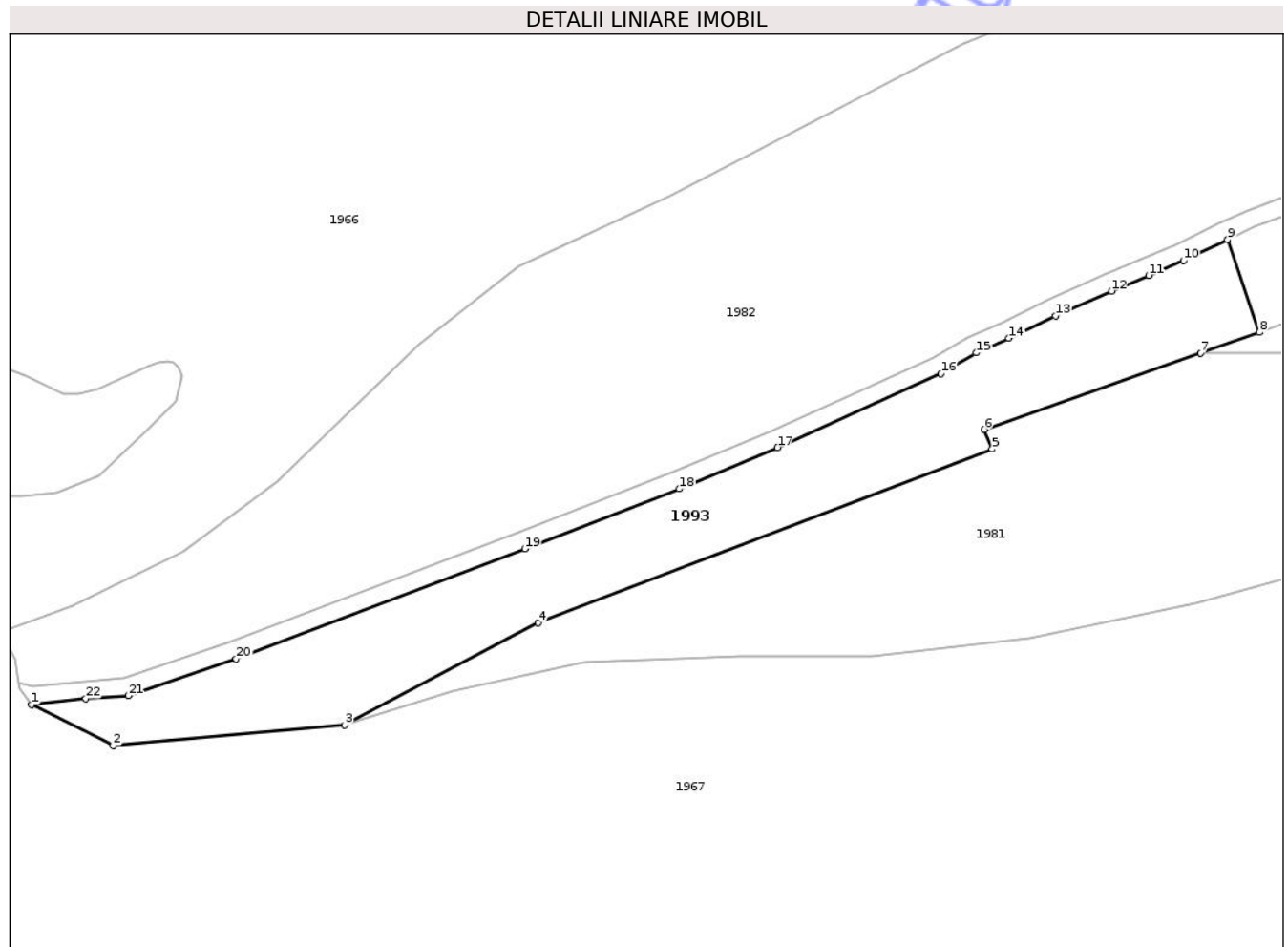
C. Partea III. SARCINI .

Inscrieri privind dezmembramintele dreptului de proprietate, drepturi reale de garanție și sarcini	Referințe
NU SUNT	

Teren

Nr cadastral	Suprafața (mp)*	Observații / Referințe
100958	5.100	

* Suprafața este determinată în planul de proiecție Stereo 70.



Date referitoare la teren

Crt	Categorie folosință	Intra vilan	Suprafața (mp)	Tarla	Parcelă	Nr. topo	Observații / Referințe
1	arabil	NU	5.100	84	2304/2	-	

Lungime Segmente

1) Valorile lungimilor segmentelor sunt obținute din proiecție în plan.

Punct început	X / Y	Punct sfârșit	X / Y	Lungime segment (** (m)
1	466.292,167 517.744,613	2	466.310,603 517.735,392	20.613
3	466.362,962 517.740,039	4	466.406,763 517.763,154	49.526
5	466.509,451 517.802,423	6	466.507,66 517.806,83	4.757
7	466.556,636 517.824,131	8	466.569,935 517.828,829	14.104
9	466.562,708 517.849,77	10	466.552,797 517.844,984	11.006

Punct început	X / Y	Punct sfârșit	X / Y	Lungime segment (** (m)
2	466.310,603 517.735,392	3	466.362,962 517.740,039	52.565
4	466.406,763 517.763,154	5	466.509,451 517.802,423	109.94
6	466.507,66 517.806,83	7	466.556,636 517.824,131	51.942
8	466.569,935 517.828,829	9	466.562,708 517.849,77	22.153
10	466.552,797 517.844,984	11	466.544,873 517.841,637	8.602

Punct început	X / Y	Punct sfârșit	X / Y	Lungime segment (** (m)
11	466.544,873 517.841,637	12	466.536,455 517.838,094	9.133
13	466.523,805 517.832,537	14	466.513,272 517.827,439	11.702
15	466.505,91 517.824,144	16	466.497,925 517.819,489	9.243
17	466.460,931 517.802,766	18	466.438,694 517.793,431	24.117
19	466.403,767 517.779,863	20	466.338,456 517.754,989	69.887
21	466.314,104 517.746,688	22	466.304,458 517.746,008	9.67

Punct început	X / Y	Punct sfârșit	X / Y	Lungime segment (** (m)
12	466.536,455 517.838,094	13	466.523,805 517.832,537	13.817
14	466.513,272 517.827,439	15	466.505,91 517.824,144	8.066
16	466.497,925 517.819,489	17	466.460,931 517.802,766	40.598
18	466.438,694 517.793,431	19	466.403,767 517.779,863	37.47
20	466.338,456 517.754,989	21	466.314,104 517.746,688	25.728
22	466.304,458 517.746,008	1	466.292,167 517.744,613	12.37

** Lungimile segmentelor sunt determinate în planul de proiecție Stereo 70 și sunt rotunjite la 1 milimetru.

*** Distanța dintre puncte este formată din segmente cumulate ce sunt mai mici decât valoarea 1 milimetru.

Neutilizabil în Cămin Civil

**DATE DESPRE IMOBILUL NR. 2000**

Oficiul de Cadastru și Publicitate Imobiliară SIBIU
Biroul de Cadastru și Publicitate Imobiliară Medias

A. Partea I. Descrierea imobilului

TEREN Extravilan

Adresa: Jud. Sibiu

Nr. Crt	Nr cadastral Nr. topografic	Suprafața* (mp)	Observații / Referințe
A1	100961	7.000	Sector cadastral:85 Teren neimprejmut;

B. Partea II. Proprietari și acte

Inscrieri privitoare la dreptul de proprietate și alte drepturi reale	Referințe
/	
Act Administrativ nr. 2016/31, din 12/11/2002 emis de CJSDPAT SIBIU;	
B1	A1
Intabulare, drept de PROPRIETATE, Legea 18/1991, Legea 169/1997, Legea 1/2000, dobandit prin Reconstituire, cota actuala 1/1, cota initiala 1/1	
1) BIRTON ROZA	

C. Partea III. SARCINI .

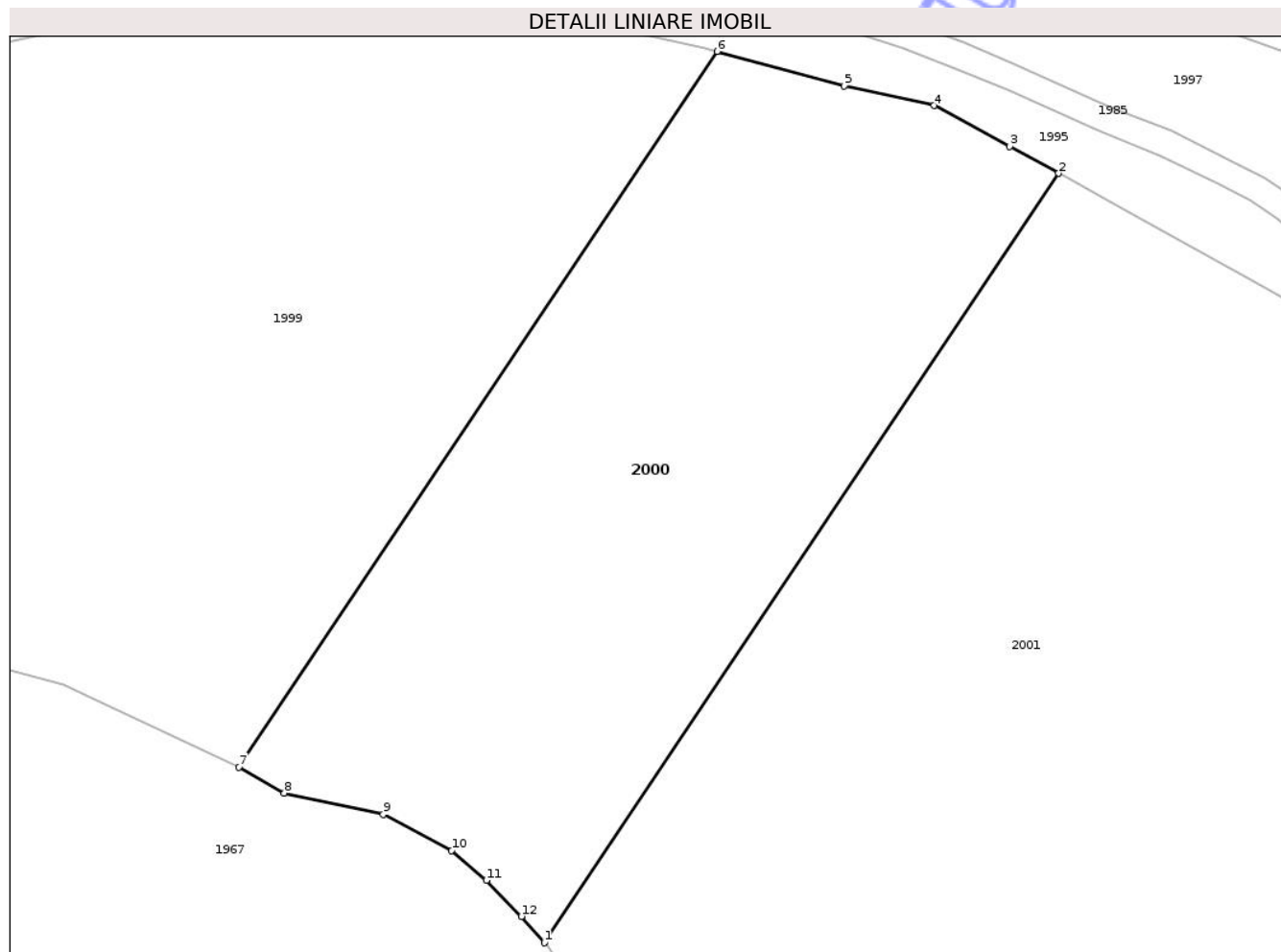
Inscrieri privind dezmembramintele dreptului de proprietate, drepturi reale de garanție și sarcini	Referințe
NU SUNT	

Anexa Nr. 1 La Partea I

Teren

Nr cadastral	Suprafața (mp)*	Observații / Referințe
100961	7.000	

* Suprafața este determinată în planul de proiecție Stereo 70.



Date referitoare la teren

Crt	Categorie folosință	Intra vilan	Suprafața (mp)	Tarla	Parcelă	Nr. topo	Observații / Referințe
1	arabil	NU	7.000	84	2308/4	-	

Lungime Segmente

1) Valorile lungimilor segmentelor sunt obținute din proiecție în plan.

Punct început	X / Y	Punct sfârșit	X / Y	Lungime segment (** (m)
1	466.944,433 517.750,258	2	467.021,589 517.865,563	138.738
2	467.021,589 517.865,563	3	467.014,256 517.869,586	8.364
3	467.014,256 517.869,586	4	467.002,897 517.875,721	12.91
4	467.002,897 517.875,721	5	466.989,442 517.878,634	13.767
5	466.989,442 517.878,634	6	466.970,359 517.883,836	19.779

Punct început	X / Y	Punct sfârșit	X / Y	Lungime segment (** (m)
6	466.970,359 517.883,836	7	466.898,596 517.776,591	129.04
7	466.898,596 517.776,591	8	466.905,42 517.772,694	7.858
8	466.905,42 517.772,694	9	466.920,25 517.769,499	15.17
9	466.920,25 517.769,499	10	466.930,521 517.764,096	11.605
10	466.930,521 517.764,096	11	466.935,746 517.759,594	6.897
11	466.935,746 517.759,594	12	466.940,971 517.754,191	7.516
12	466.940,971 517.754,191	1	466.944,433 517.750,258	5.24

** Lungimile segmentelor sunt determinate în planul de proiecție Stereo 70 și sunt rotunjite la 1 milimetru.

*** Distanța dintre puncte este formată din segmente cumulate ce sunt mai mici decât valoarea 1 milimetru.



DATE DESPRE IMOBILUL NR. 2030

Oficiul de Cadastru și Publicitate Imobiliară SIBIU
Biroul de Cadastru și Publicitate Imobiliară Medias

A. Partea I. Descrierea imobilului

TEREN Extravilan

Adresa: Jud. Sibiu

Nr. Crt	Nr cadastral Nr. topografic	Suprafața* (mp)	Observații / Referințe
A1		10.869	Sector cadastral:69 Teren neimprejmuit;

B. Partea II. Proprietari și acte

Inscrieri privitoare la dreptul de proprietate și alte drepturi reale	Referințe
/	
Act Normativ nr. 1705, din 29/11/2006 emis de GUVERNUL ROMÂNIEI (ANEXA NR.12 POZIȚIA 101357);	
B1	Intabulare, drept de PROPRIETATE, dobandit prin Lege, cota actuala 1/1, cota initiala 1/1 1) STATUL ROMÂN, CIF:9999999999999, DOMENIUL PUBLIC
Act Normativ nr. 107, din 07/12/1996 emis de PARLAMENTUL ROMÂNIEI (Adeverința nr. 17356/18.07.2024, emisă de Ministerul Mediului, Apelor și Pădurilor prin Administrația Națională "Apele Române");	
B2	Intabulare, drept de ADMINISTRARE, dobandit prin Lege, cota actuala 1/1, cota initiala 1/1 1) MINISTERUL MEDIULUI, APELOR ȘI PĂDURILOR PRIN ADMINISTRAȚIA NAȚIONALĂ APELE ROMÂNE, CIF:24326056

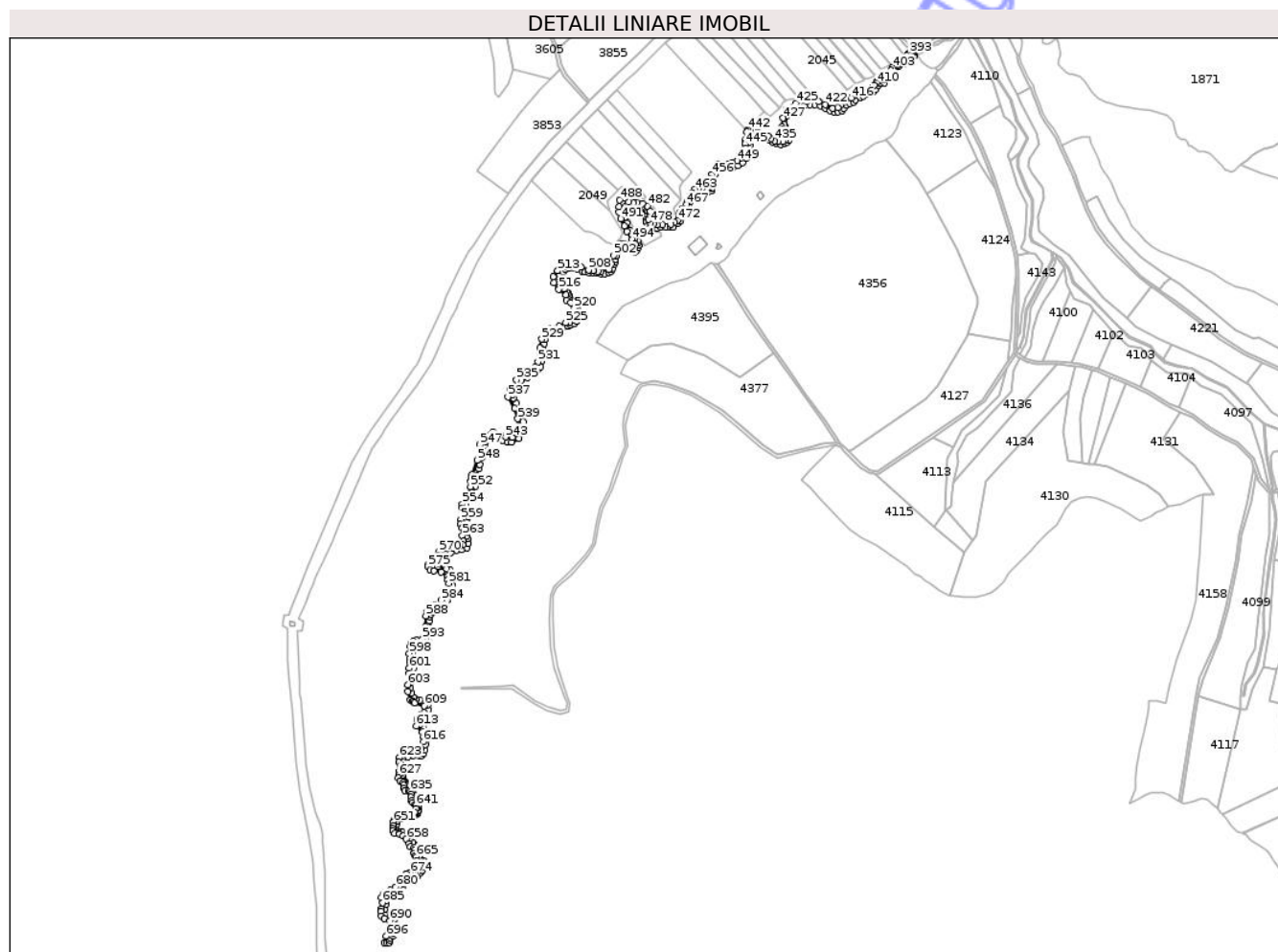
C. Partea III. SARCINI .

Inscrieri privind dezmembramintele dreptului de proprietate, drepturi reale de garanție și sarcini	Referințe
NU SUNT	

Teren

Nr cadastral	Suprafața (mp)*	Observații / Referințe
	10.869	

* Suprafața este determinată în planul de proiecție Stereo 70.



Date referitoare la teren

Crt	Categorie folosință	Intravilan	Suprafața (mp)	Tarla	Parcelă	Nr. topo	Observații / Referințe
1	ape curgătoare	NU	10.869	67	1465/1	-	

Lungime Segmente

1) Valorile lungimilor segmentelor sunt obținute din proiecție în plan.

Punct început	X / Y	Punct sfârșit	X / Y	Lungime segment
1	468.056,587 521.071,617	2	468.060,201 521.071,613	3.614
4	468.064,41 521.075,199	5	468.065,353 521.078,723	3.648
7	468.070,769 521.084,103	8	468.071,22 521.087,382	3.31
10	468.070,107 521.103,974	11	468.067,587 521.106,946	3.897
13	468.056,466 521.111,881	14	468.056,809 521.118,377	6.505
2	468.060,201 521.071,613	3	468.063,386 521.071,639	3.185
5	468.065,353 521.078,723	6	468.068,388 521.081,184	3.907
8	468.071,22 521.087,382	9	468.070,648 521.099,964	12.59 5
11	468.067,587 521.106,946	12	468.060,03 521.109,521	7.984
14	468.056,809 521.118,377	15	468.059,173 521.125,685	7.681
3	468.063,386 521.071,639	4	468.064,41 521.075,199	3.704
6	468.068,388 521.081,184	7	468.070,769 521.084,103	3.767
9	468.070,648 521.099,964	10	468.070,107 521.103,974	4.046
12	468.060,03 521.109,521	13	468.056,466 521.111,881	4.275
15	468.059,173 521.125,685	16	468.058,572 521.130,46	4.813

Punct început	X / Y	Punct sfârșit	X / Y	Lungime segment	Punct început	X / Y	Punct sfârșit	X / Y	Lungime segment	Punct început	X / Y	Punct sfârșit	X / Y	Lungime segment
16	468.058,572 521.130,46	17	468.059,087 521.134,365	3.939	17	468.059,087 521.134,365	18	468.060,848 521.136,64	2.877	18	468.060,848 521.136,64	19	468.063,773 521.139,008	3.763
19	468.063,773 521.139,008	20	468.068,496 521.141,455	5.319	20	468.068,496 521.141,455	21	468.072,447 521.143,472	4.436	21	468.072,447 521.143,472	22	468.078,459 521.145,661	6.398
22	468.078,459 521.145,661	23	468.081,25 521.148,322	3.856	23	468.081,25 521.148,322	24	468.083,233 521.151,34	3.611	24	468.083,233 521.151,34	25	468.083,318 521.154,645	3.306
25	468.083,318 521.154,645	26	468.084,652 521.159,334	4.875	26	468.084,652 521.159,334	27	468.086,197 521.162,467	3.493	27	468.086,197 521.162,467	28	468.088,173 521.164,098	2.562
28	468.088,173 521.164,098	29	468.091,694 521.165,858	3.936	29	468.091,694 521.165,858	30	468.096,031 521.165,557	4.347	30	468.096,031 521.165,557	31	468.100,11 521.164,141	4.318
31	468.100,11 521.164,141	32	468.103,383 521.165,126	3.418	32	468.103,383 521.165,126	33	468.107,914 521.169,59	6.361	33	468.107,914 521.169,59	34	468.110,338 521.173,468	4.573
34	468.110,338 521.173,468	35	468.112,278 521.177,691	4.647	35	468.112,278 521.177,691	36	468.113,098 521.181,896	4.284	36	468.113,098 521.181,896	37	468.112,799 521.185,68	3.796
37	468.112,799 521.185,68	38	468.108,577 521.186,528	4.306	38	468.108,577 521.186,528	39	468.106,6 521.188,943	3.121	39	468.106,6 521.188,943	40	468.105,633 521.193,434	4.594
40	468.105,633 521.193,434	41	468.104,446 521.197,606	4.338	41	468.104,446 521.197,606	42	468.104,227 521.202,319	4.718	42	468.104,227 521.202,319	43	468.103,436 521.205,92	3.687
43	468.103,436 521.205,92	44	468.099,787 521.207,641	4.034	44	468.099,787 521.207,641	45	468.097,853 521.209,485	2.672	45	468.097,853 521.209,485	46	468.096,316 521.212,515	3.398
46	468.096,316 521.212,515	47	468.093,24 521.218,356	6.601	47	468.093,24 521.218,356	48	468.090,948 521.221,27	3.707	48	468.090,948 521.221,27	49	468.086,29 521.226,101	6.711
49	468.086,29 521.226,101	50	468.081,101 521.227,204	5.305	50	468.081,101 521.227,204	51	468.075,521 521.227,204	5.58	51	468.075,521 521.227,204	52	468.072,259 521.227,666	3.295
52	468.072,259 521.227,666	53	468.071,734 521.230,317	2.702	53	468.071,734 521.230,317	54	468.072,823 521.234,278	4.108	54	468.072,823 521.234,278	55	468.073,621 521.237,423	3.245
55	468.073,621 521.237,423	56	468.074,376 521.242,178	4.815	56	468.074,376 521.242,178	57	468.075,617 521.245,057	3.135	57	468.075,617 521.245,057	58	468.077,522 521.245,81	2.048
58	468.077,522 521.245,81	59	468.080,314 521.246,032	2.801	59	468.080,314 521.246,032	60	468.083,948 521.248,199	4.231	60	468.083,948 521.248,199	61	468.086,143 521.249,088	2.368
61	468.086,143 521.249,088	62	468.089,895 521.249,338	3.76	62	468.089,895 521.249,338	63	468.098,266 521.250,67	8.476	63	468.098,266 521.250,67	64	468.101,202 521.251,373	3.019
64	468.101,202 521.251,373	65	468.102,11 521.251,591	0.934	65	468.102,11 521.251,591	66	468.103,209 521.253,518	2.218	66	468.103,209 521.253,518	67	468.104,574 521.255,914	2.758
67	468.104,574 521.255,914	68	468.104,988 521.256,639	0.835	68	468.104,988 521.256,639	69	468.104,825 521.257,78	1.153	69	468.104,825 521.257,78	70	468.104,297 521.261,493	3.75
70	468.104,297 521.261,493	71	468.104,492 521.263,192	1.71	71	468.104,492 521.263,192	72	468.104,241 521.265,671	2.492	72	468.104,241 521.265,671	73	468.102,708 521.268,245	2.996
73	468.102,708 521.268,245	74	468.101,203 521.270,195	2.463	74	468.101,203 521.270,195	75	468.099,029 521.271,225	2.406	75	468.099,029 521.271,225	76	468.097,911 521.273,689	2.706
76	468.097,911 521.273,689	77	468.097,855 521.276,586	2.898	77	468.097,855 521.276,586	78	468.097,867 521.280,653	4.067	78	468.097,867 521.280,653	79	468.096,93 521.284,039	3.513
79	468.096,93 521.284,039	80	468.096,128 521.286,222	2.326	80	468.096,128 521.286,222	81	468.094,3 521.287,655	2.323	81	468.094,3 521.287,655	82	468.093,554 521.288,24	0.948
82	468.093,554 521.288,24	83	468.092,205 521.288,012	1.368	83	468.092,205 521.288,012	84	468.089,308 521.287,522	2.938	84	468.089,308 521.287,522	85	468.087,436 521.288,68	2.201
85	468.087,436 521.288,68	86	468.087,079 521.291,487	2.83	86	468.087,079 521.291,487	87	468.086,428 521.296,378	4.934	87	468.086,428 521.296,378	88	468.084,886 521.298,255	2.429
88	468.084,886 521.298,255	89	468.083,061 521.301,481	3.706	89	468.083,061 521.301,481	90	468.081,631 521.302,713	1.888	90	468.081,631 521.302,713	91	468.081,866 521.306,401	3.695
91	468.081,866 521.306,401	92	468.082,141 521.310,069	3.678	92	468.082,141 521.310,069	93	468.082,6 521.315,124	5.076	93	468.082,6 521.315,124	94	468.083,152 521.320,455	5.36
94	468.083,152 521.320,455	95	468.082,189 521.323,389	3.088	95	468.082,189 521.323,389	96	468.080,446 521.325,361	2.632	96	468.080,446 521.325,361	97	468.080,675 521.327,928	2.577
97	468.080,675 521.327,928	98	468.083,474 521.330,267	3.648	98	468.083,474 521.330,267	99	468.089,987 521.332,513	6.889	99	468.089,987 521.332,513	100	468.097,795 521.334,309	8.012
100	468.097,795 521.334,309	101	468.104,676 521.333,759	6.903	101	468.104,676 521.333,759	102	468.108,896 521.333,85	4.221	102	468.108,896 521.333,85	103	468.111,614 521.336,202	3.594
103	468.111,614 521.336,202	104	468.113,724 521.341,52	5.721	104	468.113,724 521.341,52	105	468.114,321 521.349,421	7.924	105	468.114,321 521.349,421	106	468.115,651 521.356,757	7.456
106	468.115,651 521.356,757	107	468.115,286 521.364,526	7.778	107	468.115,286 521.364,526	108	468.114,414 521.368,148	3.725	108	468.114,414 521.368,148	109	468.110,79 521.372,967	6.03
109	468.110,79 521.372,967	110	468.107,08 521.377,653	5.977	110	468.107,08 521.377,653	111	468.107,868 521.382,991	5.396	111	468.107,868 521.382,991	112	468.111,672 521.388,1	6.37
112	468.111,672 521.388,1	113	468.114,856 521.390,294	3.867	113	468.114,856 521.390,294	114	468.118,48 521.392,434	4.209	114	468.118,48 521.392,434	115	468.118,536 521.397,992	5.558

Punct început	X / Y	Punct sfârșit	X / Y	Lungime segment	Punct început	X / Y	Punct sfârșit	X / Y	Lungime segment	Punct început	X / Y	Punct sfârșit	X / Y	Lungime segment
115	468.118,536 521.397,992	116	468.117,713 521.404,741	6.799	116	468.117,713 521.404,741	117	468.116,175 521.409,311	4.822	117	468.116,175 521.409,311	118	468.107,008 521.411,506	9.426
118	468.107,008 521.411,506	119	468.100,638 521.412,879	6.516	119	468.100,638 521.412,879	120	468.097,948 521.415,183	3.542	120	468.097,948 521.415,183	121	468.095,306 521.421,719	7.05
121	468.095,306 521.421,719	122	468.093,601 521.428,433	6.927	122	468.093,601 521.428,433	123	468.094,156 521.437,48	9.064	123	468.094,156 521.437,48	124	468.096,655 521.447,692	10.513
124	468.096,655 521.447,692	125	468.097,38 521.456,097	8.436	125	468.097,38 521.456,097	126	468.097,935 521.464,978	8.898	126	468.097,935 521.464,978	127	468.096,994 521.477,159	12.217
127	468.096,994 521.477,159	128	468.099,446 521.484,661	7.893	128	468.099,446 521.484,661	129	468.102,778 521.486,881	4.004	129	468.102,778 521.486,881	130	468.106,276 521.488,213	3.743
130	468.106,276 521.488,213	131	468.111,441 521.488,712	5.189	131	468.111,441 521.488,712	132	468.115,716 521.489,156	4.298	132	468.115,716 521.489,156	133	468.118,271 521.493,041	4.65
133	468.118,271 521.493,041	134	468.120,005 521.499,06	6.264	134	468.120,005 521.499,06	135	468.120,026 521.510,597	11.537	135	468.120,026 521.510,597	136	468.120,253 521.523,056	12.461
136	468.120,253 521.523,056	137	468.120,479 521.528,75	5.698	137	468.120,479 521.528,75	138	468.122,349 521.532,375	4.079	138	468.122,349 521.532,375	139	468.125,295 521.534,47	3.615
139	468.125,295 521.534,47	140	468.132,264 521.539,114	8.375	140	468.132,264 521.539,114	141	468.137,76 521.540,586	5.69	141	468.137,76 521.540,586	142	468.142,47 521.546,148	7.288
142	468.142,47 521.546,148	143	468.144,68 521.551,697	5.973	143	468.144,68 521.551,697	144	468.149,101 521.558,565	8.168	144	468.149,101 521.558,565	145	468.152,904 521.565,597	7.994
145	468.152,904 521.565,597	146	468.152,451 521.572,958	7.375	146	468.152,451 521.572,958	147	468.151,261 521.581,357	8.483	147	468.151,261 521.581,357	148	468.151,828 521.585,831	4.51
148	468.151,828 521.585,831	149	468.152,338 521.589,116	3.324	149	468.152,338 521.589,116	150	468.149,278 521.593,929	5.703	150	468.149,278 521.593,929	151	468.144,065 521.595,628	5.483
151	468.144,065 521.595,628	152	468.133,917 521.597,907	10.401	152	468.133,917 521.597,907	153	468.131,834 521.599,113	2.407	153	468.131,834 521.599,113	154	468.132,99 521.603,067	4.12
154	468.132,99 521.603,067	155	468.137,797 521.610,495	8.848	155	468.137,797 521.610,495	156	468.142,609 521.615,75	7.125	156	468.142,609 521.615,75	157	468.150,277 521.618,426	8.122
157	468.150,277 521.618,426	158	468.158,188 521.621,224	8.391	158	468.158,188 521.621,224	159	468.164,883 521.622,745	6.866	159	468.164,883 521.622,745	160	468.172,559 521.625,363	8.11
160	468.172,559 521.625,363	161	468.174,628 521.630,959	5.966	161	468.174,628 521.630,959	162	468.173,229 521.637,346	6.538	162	468.173,229 521.637,346	163	468.172,559 521.641,923	4.626
163	468.172,559 521.641,923	164	468.172,924 521.646,364	4.456	164	468.172,924 521.646,364	165	468.172,987 521.650,214	3.851	165	468.172,987 521.650,214	166	468.170,431 521.656,175	6.486
166	468.170,431 521.656,175	167	468.170,127 521.661,541	5.375	167	468.170,127 521.661,541	168	468.171,831 521.664,4	3.328	168	468.171,831 521.664,4	169	468.174,204 521.668,353	4.611
169	468.174,204 521.668,353	170	468.172,856 521.674,211	6.011	170	468.172,856 521.674,211	171	468.171,673 521.679,818	5.73	171	468.171,673 521.679,818	172	468.171,444 521.683,556	3.745
172	468.171,444 521.683,556	173	468.170,985 521.686,316	2.798	173	468.170,985 521.686,316	174	468.174,882 521.691,599	6.565	174	468.174,882 521.691,599	175	468.177,102 521.695,08	4.129
175	468.177,102 521.695,08	176	468.178,294 521.699,995	5.057	176	468.178,294 521.699,995	177	468.179,595 521.702,29	2.638	177	468.179,595 521.702,29	178	468.184,473 521.711,687	10.588
178	468.184,473 521.711,687	179	468.184,971 521.718,456	6.787	179	468.184,971 521.718,456	180	468.185,569 521.726,42	7.986	180	468.185,569 521.726,42	181	468.189,316 521.735,573	9.89
181	468.189,316 521.735,573	182	468.190,877 521.741,565	6.192	182	468.190,877 521.741,565	183	468.194,192 521.751,821	10.778	183	468.194,192 521.751,821	184	468.195,191 521.760,309	8.547
184	468.195,191 521.760,309	185	468.196,942 521.768,19	8.073	185	468.196,942 521.768,19	186	468.198,753 521.774,245	6.32	186	468.198,753 521.774,245	187	468.203,562 521.776,929	5.507
187	468.203,562 521.776,929	188	468.209,182 521.777,366	5.637	188	468.209,182 521.777,366	189	468.214,99 521.777,615	5.813	189	468.214,99 521.777,615	190	468.222,733 521.775,243	8.098
190	468.222,733 521.775,243	191	468.229,29 521.773,433	6.802	191	468.229,29 521.773,433	192	468.234,869 521.773,126	5.587	192	468.234,869 521.773,126	193	468.245,652 521.778,186	11.911
193	468.245,652 521.778,186	194	468.252,174 521.786,896	10.881	194	468.252,174 521.786,896	195	468.251,577 521.801,635	14.751	195	468.251,577 521.801,635	196	468.247,67 521.817,954	16.78
196	468.247,67 521.817,954	197	468.241,958 521.827,209	10.876	197	468.241,958 521.827,209	198	468.237,952 521.834,817	8.598	198	468.237,952 521.834,817	199	468.236,251 521.839,395	4.884
199	468.236,251 521.839,395	200	468.238,329 521.845,124	6.094	200	468.238,329 521.845,124	201	468.241,857 521.851,357	7.162	201	468.241,857 521.851,357	202	468.248,448 521.859,484	10.464
202	468.248,448 521.859,484	203	468.257,213 521.863,512	9.646	203	468.257,213 521.863,512	204	468.265,172 521.867,137	8.746	204	468.265,172 521.867,137	205	468.272,34 521.875,119	10.728
205	468.272,34 521.875,119	206	468.275,665 521.879,046	5.146	206	468.275,665 521.879,046	207	468.277,376 521.886,382	7.533	207	468.277,376 521.886,382	208	468.277,891 521.893,349	6.986
208	468.277,891 521.893,349	209	468.279,215 521.903,664	10.4	209	468.279,215 521.903,664	210	468.280,933 521.911,211	7.74	210	468.280,933 521.911,211	211	468.281,736 521.916,985	5.83
211	468.281,736 521.916,985	212	468.284,532 521.923,454	7.047	212	468.284,532 521.923,454	213	468.286,53 521.926,249	3.436	213	468.286,53 521.926,249	214	468.291,005 521.928,286	4.917

Punct început	X / Y	Punct sfârșit	X / Y	Lungime segment	Punct început	X / Y	Punct sfârșit	X / Y	Lungime segment	Punct început	X / Y	Punct sfârșit	X / Y	Lungime segment
214	468.291,005 521.928,286	215	468.297,769 521.930,734	7.193	215	468.297,769 521.930,734	216	468.302,883 521.931,732	5.21	216	468.302,883 521.931,732	217	468.306,279 521.933,29	3.736
217	468.306,279 521.933,29	218	468.311,632 521.935,965	5.984	218	468.311,632 521.935,965	219	468.314,948 521.935,806	3.32	219	468.314,948 521.935,806	220	468.318,584 521.936,804	3.77
220	468.318,584 521.936,804	221	468.323,551 521.938,526	5.257	221	468.323,551 521.938,526	222	468.326,667 521.942,28	4.879	222	468.326,667 521.942,28	223	468.329,334 521.947,589	5.941
223	468.329,334 521.947,589	224	468.329,655 521.952,114	4.536	224	468.329,655 521.952,114	225	468.327,622 521.959,176	7.349	225	468.327,622 521.959,176	226	468.325,97 521.964,009	5.108
226	468.325,97 521.964,009	227	468.323,827 521.967,805	4.359	227	468.323,827 521.967,805	228	468.320,675 521.971,279	4.691	228	468.320,675 521.971,279	229	468.318,349 521.973,845	3.463
229	468.318,349 521.973,845	230	468.315,649 521.975,134	2.992	230	468.315,649 521.975,134	231	468.315,623 521.978,994	3.86	231	468.315,623 521.978,994	232	468.315,135 521.982,156	3.199
232	468.315,135 521.982,156	233	468.312,104 521.984,095	3.598	233	468.312,104 521.984,095	234	468.308,507 521.987,69	5.086	234	468.308,507 521.987,69	235	468.303,69 521.991,34	6.044
235	468.303,69 521.991,34	236	468.300,982 521.995,137	4.664	236	468.300,982 521.995,137	237	468.299,284 521.998,085	3.402	237	468.299,284 521.998,085	238	468.298,921 522.001,246	3.182
238	468.298,921 522.001,246	239	468.300,296 522.005,608	4.574	239	468.300,296 522.005,608	240	468.302,478 522.008,234	3.414	240	468.302,478 522.008,234	241	468.306,964 522.011,506	5.552
241	468.306,964 522.011,506	242	468.310,777 522.014,593	4.906	242	468.310,777 522.014,593	243	468.316,031 522.016,613	5.629	243	468.316,031 522.016,613	244	468.321,406 522.017,784	5.501
244	468.321,406 522.017,784	245	468.327,064 522.016,209	5.873	245	468.327,064 522.016,209	246	468.333,813 522.012,492	7.705	246	468.333,813 522.012,492	247	468.338,218 522.011,604	4.494
247	468.338,218 522.011,604	248	468.343,513 522.010,432	5.423	248	468.343,513 522.010,432	249	468.349,557 522.010,346	6.045	249	468.349,557 522.010,346	250	468.354,568 522.009,699	5.053
250	468.354,568 522.009,699	251	468.360,105 522.008,69	5.628	251	468.360,105 522.008,69	252	468.365,157 522.008,69	5.052	252	468.365,157 522.008,69	253	468.371,68 522.011,156	6.974
253	468.371,68 522.011,156	254	468.374,913 522.012,853	3.651	254	468.374,913 522.012,853	255	468.376,651 522.015,64	3.285	255	468.376,651 522.015,64	256	468.379,061 522.021,347	6.195
256	468.379,061 522.021,347	257	468.380,737 522.025,504	4.482	257	468.380,737 522.025,504	258	468.381,063 522.029,293	3.803	258	468.381,063 522.029,293	259	468.381,43 522.033,785	4.507
259	468.381,43 522.033,785	260	468.383,544 522.040,663	7.196	260	468.383,544 522.040,663	261	468.384,569 522.043,572	3.084	261	468.384,569 522.043,572	262	468.387,193 522.046,277	3.769
262	468.387,193 522.046,277	263	468.389,817 522.047,179	2.775	263	468.389,817 522.047,179	264	468.392,318 522.047,301	2.504	264	468.392,318 522.047,301	265	468.395,352 522.045,457	3.55
265	468.395,352 522.045,457	266	468.398,017 522.042,343	4.099	266	468.398,017 522.042,343	267	468.400,804 522.040,581	3.297	267	468.400,804 522.040,581	268	468.403,797 522.040,417	2.997
268	468.403,797 522.040,417	269	468.408,143 522.039,884	4.379	269	468.408,143 522.039,884	270	468.410,644 522.040,95	2.719	270	468.410,644 522.040,95	271	468.412,793 522.045,391	4.934
271	468.412,793 522.045,391	272	468.413,326 522.048,546	3.2	272	468.413,326 522.048,546	273	468.412,711 522.051,866	3.376	273	468.412,711 522.051,866	274	468.412,178 522.055,513	3.686
274	468.412,178 522.055,513	275	468.408,16 522.058,394	4.944	275	468.408,16 522.058,394	276	468.404,675 522.062,902	5.698	276	468.404,675 522.062,902	277	468.400,628 522.070,364	8.489
277	468.400,628 522.070,364	278	468.397,063 522.080,427	10.67 6	278	468.397,063 522.080,427	279	468.395,175 522.088,708	8.493	279	468.395,175 522.088,708	280	468.393,813 522.097,537	8.933
280	468.393,813 522.097,537	281	468.394,802 522.102,772	5.328	281	468.394,802 522.102,772	282	468.398,143 522.104,255	3.655	282	468.398,143 522.104,255	283	468.406,513 522.101,824	8.716
283	468.406,513 522.101,824	284	468.411,008 522.103,143	4.685	284	468.411,008 522.103,143	285	468.417,28 522.102,54	6.301	285	468.417,28 522.102,54	286	468.421,884 522.100,426	5.066
286	468.421,884 522.100,426	287	468.424,662 522.097,815	3.812	287	468.424,662 522.097,815	288	468.425,907 522.095,245	2.856	288	468.425,907 522.095,245	289	468.425,243 522.089,732	5.553
289	468.425,243 522.089,732	290	468.423,46 522.085,028	5.031	290	468.423,46 522.085,028	291	468.423,792 522.081,132	3.91	291	468.423,792 522.081,132	292	468.426,281 522.076,489	5.268
292	468.426,281 522.076,489	293	468.429,515 522.074,251	3.933	293	468.429,515 522.074,251	294	468.434,16 522.072,179	5.086	294	468.434,16 522.072,179	295	468.439,469 522.072,676	5.332
295	468.439,469 522.072,676	296	468.443,891 522.074,12	4.652	296	468.443,891 522.074,12	297	468.452,144 522.073,871	8.257	297	468.452,144 522.073,871	298	468.457,701 522.073,996	5.558
298	468.457,701 522.073,996	299	468.462,221 522.074,617	4.562	299	468.462,221 522.074,617	300	468.468,0 522.079,437	7.525	300	468.468,0 522.079,437	301	468.471,94 522.082,67	5.097
301	468.471,94 522.082,67	302	468.473,516 522.087,976	5.535	302	468.473,516 522.087,976	303	468.474,643 522.093,298	5.44	303	468.474,643 522.093,298	304	468.478,002 522.096,946	4.959
304	468.478,002 522.096,946	305	468.482,482 522.099,818	5.322	305	468.482,482 522.099,818	306	468.483,933 522.103,258	3.733	306	468.483,933 522.103,258	307	468.486,007 522.109,973	7.028
307	468.486,007 522.109,973	308	468.488,54 522.117,737	8.167	308	468.488,54 522.117,737	309	468.491,817 522.120,556	4.323	309	468.491,817 522.120,556	310	468.495,342 522.122,753	4.154
310	468.495,342 522.122,753	311	468.501,438 522.124,867	6.452	311	468.501,438 522.124,867	312	468.506,762 522.124,287	5.355	312	468.506,762 522.124,287	313	468.511,245 522.124,253	4.483

Punct început	X / Y	Punct sfârșit	X / Y	Lungime segment	Punct început	X / Y	Punct sfârșit	X / Y	Lungime segment	Punct început	X / Y	Punct sfârșit	X / Y	Lungime segment
313	468.511,245 522.124,253	314	468.515,061 522.124,999	3.888	314	468.515,061 522.124,999	315	468.516,222 522.128,44	3.632	315	468.516,222 522.128,44	316	468.516,518 522.134,837	6.404
316	468.516,518 522.134,837	317	468.517,306 522.141,677	6.885	317	468.517,306 522.141,677	318	468.520,998 522.148,781	8.006	318	468.520,998 522.148,781	319	468.526,642 522.153,477	7.342
319	468.526,642 522.153,477	320	468.537,679 522.156,424	11.424	320	468.537,679 522.156,424	321	468.545,642 522.157,792	8.08	321	468.545,642 522.157,792	322	468.552,651 522.160,901	7.668
322	468.552,651 522.160,901	323	468.558,81 522.164,847	7.315	323	468.558,81 522.164,847	324	468.564,616 522.170,858	8.357	324	468.564,616 522.170,858	325	468.567,587 522.177,587	7.356
325	468.567,587 522.177,587	326	468.569,422 522.184,091	6.758	326	468.569,422 522.184,091	327	468.569,339 522.188,802	4.712	327	468.569,339 522.188,802	328	468.568,755 522.193,659	4.892
328	468.568,755 522.193,659	329	468.569,047 522.199,579	5.927	329	468.569,047 522.199,579	330	468.570,215 522.205,249	5.789	330	468.570,215 522.205,249	331	468.573,093 522.205,374	2.881
331	468.573,093 522.205,374	332	468.577,181 522.203,54	4.481	332	468.577,181 522.203,54	333	468.581,102 522.201,58	4.384	333	468.581,102 522.201,58	334	468.587,108 522.199,496	6.357
334	468.587,108 522.199,496	335	468.591,654 522.198,62	4.63	335	468.591,654 522.198,62	336	468.597,119 522.195,91	6.1	336	468.597,119 522.195,91	337	468.602,063 522.192,808	5.837
337	468.602,063 522.192,808	338	468.606,109 522.191,724	4.189	338	468.606,109 522.191,724	339	468.612,073 522.190,349	6.12	339	468.612,073 522.190,349	340	468.618,543 522.191,832	6.638
340	468.618,543 522.191,832	341	468.622,049 522.193,073	3.719	341	468.622,049 522.193,073	342	468.624,252 522.196,081	3.728	342	468.624,252 522.196,081	343	468.625,682 522.201,637	5.737
343	468.625,682 522.201,637	344	468.624,937 522.204,366	2.829	344	468.624,937 522.204,366	345	468.623,417 522.208,15	4.078	345	468.623,417 522.208,15	346	468.620,269 522.211,652	4.709
346	468.620,269 522.211,652	347	468.618,84 522.215,004	3.644	347	468.618,84 522.215,004	348	468.617,585 522.218,056	3.3	348	468.617,585 522.218,056	349	468.620,512 522.229,873	12.174
349	468.620,512 522.229,873	350	468.624,313 522.234,622	6.083	350	468.624,313 522.234,622	351	468.631,1 522.237,946	7.557	351	468.631,1 522.237,946	352	468.635,999 522.242,169	6.468
352	468.635,999 522.242,169	353	468.640,953 522.244,951	5.682	353	468.640,953 522.244,951	354	468.646,112 522.245,222	5.166	354	468.646,112 522.245,222	355	468.653,51 522.245,833	7.423
355	468.653,51 522.245,833	356	468.660,636 522.246,24	7.138	356	468.660,636 522.246,24	357	468.668,034 522.244,544	7.59	357	468.668,034 522.244,544	358	468.675,432 522.240,745	8.316
358	468.675,432 522.240,745	359	468.681,744 522.237,082	7.298	359	468.681,744 522.237,082	360	468.687,948 522.236,062	6.287	360	468.687,948 522.236,062	361	468.692,903 522.236,062	4.955
361	468.692,903 522.236,062	362	468.698,401 522.237,691	5.734	362	468.698,401 522.237,691	363	468.701,523 522.240,879	4.462	363	468.701,523 522.240,879	364	468.704,984 522.245,492	5.767
364	468.704,984 522.245,492	365	468.709,28 522.247,811	4.882	365	468.709,28 522.247,811	366	468.714,913 522.249,439	5.864	366	468.714,913 522.249,439	367	468.717,628 522.252,56	4.137
367	468.717,628 522.252,56	368	468.724,347 522.256,155	7.62	368	468.724,347 522.256,155	369	468.728,691 522.257,851	4.663	369	468.728,691 522.257,851	370	468.736,36 522.260,904	8.254
370	468.736,36 522.260,904	371	468.741,809 522.263,836	6.188	371	468.741,809 522.263,836	372	468.744,999 522.267,295	4.705	372	468.744,999 522.267,295	373	468.749,818 522.272,722	7.258
373	468.749,818 522.272,722	374	468.752,617 522.275,657	4.056	374	468.752,617 522.275,657	375	468.757,979 522.276,81	5.485	375	468.757,979 522.276,81	376	468.764,56 522.282,642	8.793
376	468.764,56 522.282,642	377	468.766,224 522.286,563	4.259	377	468.766,224 522.286,563	378	468.768,309 522.289,838	3.882	378	468.768,309 522.289,838	379	468.770,167 522.293,951	4.513
379	468.770,167 522.293,951	380	468.772,735 522.297,417	4.314	380	468.772,735 522.297,417	381	468.777,614 522.298,914	5.103	381	468.777,614 522.298,914	382	468.784,824 522.302,395	8.006
382	468.784,824 522.302,395	383	468.788,334 522.304,833	4.274	383	468.788,334 522.304,833	384	468.790,217 522.308,042	3.721	384	468.790,217 522.308,042	385	468.793,667 522.312,79	5.869
385	468.793,667 522.312,79	386	468.795,734 522.312,951	2.073	386	468.795,734 522.312,951	387	468.800,075 522.314,125	4.497	387	468.800,075 522.314,125	388	468.800,485 522.314,3	0.446
388	468.800,485 522.314,3	389	468.798,152 522.317,793	4.2	389	468.798,152 522.317,793	390	468.797,651 522.317,609	0.534	390	468.797,651 522.317,609	391	468.796,0 522.317,5	1.655
391	468.796,0 522.317,5	392	468.795,0 522.318,0	1.118	392	468.795,0 522.318,0	393	468.792,5 522.318,0	2.5	393	468.792,5 522.318,0	394	468.790,923 522.316,357	2.277
394	468.790,923 522.316,357	395	468.789,51 522.314,239	2.546	395	468.789,51 522.314,239	396	468.788,67 522.311,246	3.109	396	468.788,67 522.311,246	397	468.787,548 522.307,94	3.491
397	468.787,548 522.307,94	398	468.784,035 522.304,923	4.631	398	468.784,035 522.304,923	399	468.780,522 522.302,948	4.03	399	468.780,522 522.302,948	400	468.776,569 522.301,686	4.15
400	468.776,569 522.301,686	401	468.772,638 522.300,135	4.226	401	468.772,638 522.300,135	402	468.770,572 522.299,633	2.126	402	468.770,572 522.299,633	403	468.769,287 522.297,958	2.111
403	468.769,287 522.297,958	404	468.767,611 522.294,385	3.947	404	468.767,611 522.294,385	405	468.763,34 522.288,244	7.48	405	468.763,34 522.288,244	406	468.762,429 522.285,102	3.271
406	468.762,429 522.285,102	407	468.758,052 522.281,451	5.7	407	468.758,052 522.281,451	408	468.752,558 522.280,867	5.525	408	468.752,558 522.280,867	409	468.747,647 522.279,348	5.141
409	468.747,647 522.279,348	410	468.746,712 522.276,193	3.291	410	468.746,712 522.276,193	411	468.743,322 522.272,921	4.711	411	468.743,322 522.272,921	412	468.738,879 522.268,714	6.119

Punct început	X / Y	Punct sfârșit	X / Y	Lungime segment	Punct început	X / Y	Punct sfârșit	X / Y	Lungime segment	Punct început	X / Y	Punct sfârșit	X / Y	Lungime segment
412	468.738,879 522.268,714	413	468.733,68 522.267,516	5.335	413	468.733,68 522.267,516	414	468.725,891 522.263,281	8.866	414	468.725,891 522.263,281	415	468.715,616 522.259,62	10.908
415	468.715,616 522.259,62	416	468.711,186 522.255,448	6.085	416	468.711,186 522.255,448	417	468.702,487 522.252,772	9.101	417	468.702,487 522.252,772	418	468.699,616 522.248,799	4.902
418	468.699,616 522.248,799	419	468.696,265 522.245,067	5.016	419	468.696,265 522.245,067	420	468.692,453 522.241,413	5.28	420	468.692,453 522.241,413	421	468.685,533 522.240,546	6.974
421	468.685,533 522.240,546	422	468.675,423 522.246,133	11.551	422	468.675,423 522.246,133	423	468.665,313 522.250,056	10.844	423	468.665,313 522.250,056	424	468.649,018 522.250,175	16.295
424	468.649,018 522.250,175	425	468.633,794 522.247,679	15.427	425	468.633,794 522.247,679	426	468.620,115 522.238,881	16.264	426	468.620,115 522.238,881	427	468.615,952 522.226,993	12.596
427	468.615,952 522.226,993	428	468.614,154 522.214,944	12.182	428	468.614,154 522.214,944	429	468.614,244 522.211,161	3.784	429	468.614,244 522.211,161	430	468.617,758 522.205,938	6.295
430	468.617,758 522.205,938	431	468.620,995 522.201,868	5.2	431	468.620,995 522.201,868	432	468.618,923 522.195,834	6.38	432	468.618,923 522.195,834	433	468.615,679 522.194,484	3.514
433	468.615,679 522.194,484	434	468.609,373 522.194,033	6.322	434	468.609,373 522.194,033	435	468.604,327 522.195,384	5.224	435	468.604,327 522.195,384	436	468.598,561 522.198,806	6.705
436	468.598,561 522.198,806	437	468.594,685 522.201,648	4.806	437	468.594,685 522.201,648	438	468.587,255 522.204,093	7.822	438	468.587,255 522.204,093	439	468.581,093 522.207,444	7.014
439	468.581,093 522.207,444	440	468.573,832 522.209,983	7.692	440	468.573,832 522.209,983	441	468.569,911 522.211,005	4.052	441	468.569,911 522.211,005	442	468.567,013 522.210,437	2.953
442	468.567,013 522.210,437	443	468.564,911 522.207,882	3.309	443	468.564,911 522.207,882	444	468.562,961 522.196,116	11.926	444	468.562,961 522.196,116	445	468.562,561 522.190,633	5.498
445	468.562,561 522.190,633	446	468.563,589 522.184,692	6.029	446	468.563,589 522.184,692	447	468.562,675 522.178,352	6.406	447	468.562,675 522.178,352	448	468.555,464 522.170,449	10.698
448	468.555,464 522.170,449	449	468.551,305 522.167,109	5.334	449	468.551,305 522.167,109	450	468.544,896 522.164,652	6.864	450	468.544,896 522.164,652	451	468.539,452 522.163,16	5.645
451	468.539,452 522.163,16	452	468.529,882 522.161,931	9.649	452	468.529,882 522.161,931	453	468.525,488 522.161,797	4.396	453	468.525,488 522.161,797	454	468.522,838 522.159,755	3.345
454	468.522,838 522.159,755	455	468.519,304 522.154,016	6.74	455	468.519,304 522.154,016	456	468.515,329 522.147,725	7.442	456	468.515,329 522.147,725	457	468.513,115 522.142,021	6.119
457	468.513,115 522.142,021	458	468.512,176 522.134,571	7.509	458	468.512,176 522.134,571	459	468.511,996 522.128,924	5.65	459	468.511,996 522.128,924	460	468.509,346 522.128,427	2.696
460	468.509,346 522.128,427	461	468.502,776 522.129,586	6.671	461	468.502,776 522.129,586	462	468.497,752 522.129,089	5.049	462	468.497,752 522.129,089	463	468.492,279 522.127,12	5.816
463	468.492,279 522.127,12	464	468.488,28 522.122,457	6.143	464	468.488,28 522.122,457	465	468.485,115 522.117,462	5.913	465	468.485,115 522.117,462	466	468.482,561 522.110,802	7.133
466	468.482,561 522.110,802	467	468.480,451 522.106,251	5.016	467	468.480,451 522.106,251	468	468.474,771 522.100,111	8.364	468	468.474,771 522.100,111	469	468.471,773 522.095,616	5.403
469	468.471,773 522.095,616	470	468.470,773 522.092,508	3.265	470	468.470,773 522.092,508	471	468.470,44 522.086,791	5.727	471	468.470,44 522.086,791	472	468.467,941 522.083,849	3.86
472	468.467,941 522.083,849	473	468.463,777 522.080,797	5.163	473	468.463,777 522.080,797	474	468.458,279 522.078,743	5.869	474	468.458,279 522.078,743	475	468.447,097 522.077,559	11.245
475	468.447,097 522.077,559	476	468.439,267 522.077,504	7.83	476	468.439,267 522.077,504	477	468.433,714 522.078,114	5.586	477	468.433,714 522.078,114	478	468.429,375 522.080,015	4.737
478	468.429,375 522.080,015	479	468.427,505 522.085,268	5.576	479	468.427,505 522.085,268	480	468.429,731 522.092,212	7.292	480	468.429,731 522.092,212	481	468.428,668 522.097,181	5.081
481	468.428,668 522.097,181	482	468.425,261 522.103,768	7.416	482	468.425,261 522.103,768	483	468.418,615 522.107,564	7.654	483	468.418,615 522.107,564	484	468.410,796 522.108,903	7.933
484	468.410,796 522.108,903	485	468.406,14 522.107,788	4.788	485	468.406,14 522.107,788	486	468.399,232 522.109,408	7.095	486	468.399,232 522.109,408	487	468.393,632 522.116,013	8.659
487	468.393,632 522.116,013	488	468.386,969 522.112,405	7.577	488	468.386,969 522.112,405	489	468.385,937 522.102,933	9.528	489	468.385,937 522.102,933	490	468.386,219 522.095,613	7.325
490	468.386,219 522.095,613	491	468.388,134 522.086,098	9.706	491	468.388,134 522.086,098	492	468.393,438 522.076,263	11.174	492	468.393,438 522.076,263	493	468.396,424 522.067,873	8.906
493	468.396,424 522.067,873	494	468.404,199 522.057,155	13.241	494	468.404,199 522.057,155	495	468.408,614 522.050,131	8.296	495	468.408,614 522.050,131	496	468.407,893 522.045,268	4.916
496	468.407,893 522.045,268	497	468.402,577 522.045,268	5.316	497	468.402,577 522.045,268	498	468.397,532 522.048,42	5.949	498	468.397,532 522.048,42	499	468.392,576 522.051,031	5.602
499	468.392,576 522.051,031	500	468.385,819 522.050,311	6.795	500	468.385,819 522.050,311	501	468.382,305 522.046,258	5.364	501	468.382,305 522.046,258	502	468.378,137 522.034,79	12.202
502	468.378,137 522.034,79	503	468.375,03 522.022,866	12.322	503	468.375,03 522.022,866	504	468.371,089 522.015,195	8.624	504	468.371,089 522.015,195	505	468.360,219 522.011,864	11.369
505	468.360,219 522.011,864	506	468.356,476 522.012,439	3.787	506	468.356,476 522.012,439	507	468.349,494 522.013,513	7.064	507	468.349,494 522.013,513	508	468.343,262 522.014,471	6.305
508	468.343,262 522.014,471	509	468.332,826 522.018,527	11.196	509	468.332,826 522.018,527	510	468.320,942 522.023,452	12.864	510	468.320,942 522.023,452	511	468.316,28 522.022,605	4.738

Punct început	X / Y	Punct sfârșit	X / Y	Lungime segment	Punct început	X / Y	Punct sfârșit	X / Y	Lungime segment	Punct început	X / Y	Punct sfârșit	X / Y	Lungime segment
511	468.316,28 522.022,605	512	468.308,101 522.019,517	8.743	512	468.308,101 522.019,517	513	468.299,922 522.013,159	10.36	513	468.299,922 522.013,159	514	468.293,924 522.004,711	10.361
514	468.293,924 522.004,711	515	468.294,639 521.996,784	7.959	515	468.294,639 521.996,784	516	468.301,636 521.987,338	11.755	516	468.301,636 521.987,338	517	468.311,088 521.979,072	12.557
517	468.311,088 521.979,072	518	468.312,184 521.972,126	7.032	518	468.312,184 521.972,126	519	468.318,286 521.968,372	7.164	519	468.318,286 521.968,372	520	468.322,961 521.961,043	8.693
520	468.322,961 521.961,043	521	468.324,927 521.954,408	6.92	521	468.324,927 521.954,408	522	468.324,246 521.949,039	5.412	522	468.324,246 521.949,039	523	468.320,559 521.944,754	5.653
523	468.320,559 521.944,754	524	468.316,086 521.940,154	6.416	524	468.316,086 521.940,154	525	468.311,044 521.940,429	5.049	525	468.311,044 521.940,429	526	468.302,153 521.935,664	10.087
526	468.302,153 521.935,664	527	468.290,878 521.932,824	11.627	527	468.290,878 521.932,824	528	468.283,178 521.928,518	8.822	528	468.283,178 521.928,518	529	468.277,555 521.917,381	12.476
529	468.277,555 521.917,381	530	468.274,944 521.904,993	12.66	530	468.274,944 521.904,993	531	468.272,178 521.885,55	19.639	531	468.272,178 521.885,55	532	468.268,49 521.877,718	8.657
532	468.268,49 521.877,718	533	468.260,746 521.873,295	8.918	533	468.260,746 521.873,295	534	468.249,414 521.867,357	12.794	534	468.249,414 521.867,357	535	468.242,092 521.860,488	10.04
535	468.242,092 521.860,488	536	468.233,433 521.847,422	15.675	536	468.233,433 521.847,422	537	468.230,178 521.836,455	11.44	537	468.230,178 521.836,455	538	468.239,403 521.820,365	18.547
538	468.239,403 521.820,365	539	468.244,014 521.805,797	15.28	539	468.244,014 521.805,797	540	468.244,29 521.789,198	16.601	540	468.244,29 521.789,198	541	468.240,859 521.784,598	5.739
541	468.240,859 521.784,598	542	468.235,902 521.779,475	7.129	542	468.235,902 521.779,475	543	468.226,782 521.780,353	9.162	543	468.226,782 521.780,353	544	468.218,975 521.784,16	8.686
544	468.218,975 521.784,16	545	468.209,477 521.787,51	10.071	545	468.209,477 521.787,51	546	468.196,859 521.783,126	13.358	546	468.196,859 521.783,126	547	468.190,44 521.769,437	15.119
547	468.190,44 521.769,437	548	468.186,788 521.747,416	22.322	548	468.186,788 521.747,416	549	468.179,081 521.727,063	21.763	549	468.179,081 521.727,063	550	468.178,556 521.722,106	4.985
550	468.178,556 521.722,106	551	468.178,162 521.718,379	3.748	551	468.178,162 521.718,379	552	468.177,364 521.710,836	7.585	552	468.177,364 521.710,836	553	468.172,106 521.694,58	17.085
553	468.172,106 521.694,58	554	468.166,278 521.685,791	10.546	554	468.166,278 521.685,791	555	468.166,098 521.681,233	4.562	555	468.166,098 521.681,233	556	468.168,258 521.675,655	5.982
556	468.168,258 521.675,655	557	468.169,638 521.669,957	5.863	557	468.169,638 521.669,957	558	468.167,954 521.666,935	3.46	558	468.167,954 521.666,935	559	468.163,943 521.664,98	4.462
559	468.163,943 521.664,98	560	468.163,522 521.658,423	6.571	560	468.163,522 521.658,423	561	468.166,23 521.653,01	6.053	561	468.166,23 521.653,01	562	468.168,397 521.648,258	5.223
562	468.168,397 521.648,258	563	468.166,11 521.642,183	6.491	563	468.166,11 521.642,183	564	468.167,314 521.634,276	7.998	564	468.167,314 521.634,276	565	468.166,918 521.629,47	4.822
565	468.166,918 521.629,47	566	468.162,4 521.627,883	4.789	566	468.162,4 521.627,883	567	468.152,083 521.625,016	10.708	567	468.152,083 521.625,016	568	468.144,869 521.624,833	7.216
568	468.144,869 521.624,833	569	468.138,215 521.623,063	6.885	569	468.138,215 521.623,063	570	468.132,842 521.619,402	6.502	570	468.132,842 521.619,402	571	468.131,011 521.614,46	5.27
571	468.131,011 521.614,46	572	468.126,842 521.607,047	8.505	572	468.126,842 521.607,047	573	468.121,592 521.605,4	5.502	573	468.121,592 521.605,4	574	468.118,784 521.602,105	4.329
574	468.118,784 521.602,105	575	468.117,563 521.598,565	3.745	575	468.117,563 521.598,565	576	468.120,92 521.593,379	6.178	576	468.120,92 521.593,379	577	468.125,927 521.592,525	5.079
577	468.125,927 521.592,525	578	468.136,455 521.591,065	10.629	578	468.136,455 521.591,065	579	468.145,724 521.584,97	11.093	579	468.145,724 521.584,97	580	468.145,97 521.580,055	4.921
580	468.145,97 521.580,055	581	468.146,968 521.575,167	4.989	581	468.146,968 521.575,167	582	468.146,091 521.565,815	9.393	582	468.146,091 521.565,815	583	468.142,107 521.559,478	7.485
583	468.142,107 521.559,478	584	468.136,632 521.551,548	9.636	584	468.136,632 521.551,548	585	468.127,34 521.544,611	11.596	585	468.127,34 521.544,611	586	468.121,812 521.538,85	7.984
586	468.121,812 521.538,85	587	468.116,978 521.535,183	6.067	587	468.116,978 521.535,183	588	468.115,156 521.529,767	5.714	588	468.115,156 521.529,767	589	468.114,744 521.514,413	15.36
589	468.114,744 521.514,413	590	468.114,685 521.504,89	9.523	590	468.114,685 521.504,89	591	468.114,86 521.499,39	5.503	591	468.114,86 521.499,39	592	468.113,697 521.498,115	1.726
592	468.113,697 521.498,115	593	468.110,208 521.497,215	3.603	593	468.110,208 521.497,215	594	468.101,879 521.495,453	8.513	594	468.101,879 521.495,453	595	468.097,714 521.493,727	4.508
595	468.097,714 521.493,727	596	468.095,151 521.491,086	3.68	596	468.095,151 521.491,086	597	468.093,613 521.486,999	4.367	597	468.093,613 521.486,999	598	468.091,801 521.477,308	9.859
598	468.091,801 521.477,308	599	468.092,472 521.469,73	7.608	599	468.092,472 521.469,73	600	468.092,263 521.464,39	5.344	600	468.092,263 521.464,39	601	468.091,736 521.456,427	7.98
601	468.091,736 521.456,427	602	468.091,93 521.449,314	7.116	602	468.091,93 521.449,314	603	468.089,462 521.433,241	16.261	603	468.089,462 521.433,241	604	468.089,765 521.423,31	9.936
604	468.089,765 521.423,31	605	468.093,02 521.412,123	11.651	605	468.093,02 521.412,123	606	468.096,262 521.409,849	3.96	606	468.096,262 521.409,849	607	468.097,425 521.409,033	1.421
607	468.097,425 521.409,033	608	468.099,165 521.407,813	2.125	608	468.099,165 521.407,813	609	468.112,764 521.403,783	14.184	609	468.112,764 521.403,783	610	468.112,968 521.394,396	9.389

Punct început	X / Y	Punct sfârșit	X / Y	Lungime segment	Punct început	X / Y	Punct sfârșit	X / Y	Lungime segment	Punct început	X / Y	Punct sfârșit	X / Y	Lungime segment
610	468.112,968 521.394,396	611	468.107,394 521.390,552	6.771	611	468.107,394 521.390,552	612	468.102,139 521.384,731	7.842	612	468.102,139 521.384,731	613	468.101,686 521.375,217	9.525
613	468.101,686 521.375,217	614	468.110,253 521.367,35	11.631	614	468.110,253 521.367,35	615	468.112,005 521.360,149	7.411	615	468.112,005 521.360,149	616	468.111,421 521.353,142	7.031
616	468.111,421 521.353,142	617	468.107,522 521.342,69	11.156	617	468.107,522 521.342,69	618	468.103,095 521.340,022	5.169	618	468.103,095 521.340,022	619	468.098,993 521.340,408	4.12
619	468.098,993 521.340,408	620	468.093,159 521.340,296	5.835	620	468.093,159 521.340,296	621	468.088,448 521.339,343	4.806	621	468.088,448 521.339,343	622	468.081,885 521.334,364	8.238
622	468.081,885 521.334,364	623	468.078,061 521.331,462	4.8	623	468.078,061 521.331,462	624	468.077,456 521.324,712	6.777	624	468.077,456 521.324,712	625	468.079,417 521.319,47	5.597
625	468.079,417 521.319,47	626	468.078,223 521.311,955	7.609	626	468.078,223 521.311,955	627	468.076,808 521.306,669	5.472	627	468.076,808 521.306,669	628	468.076,553 521.302,745	3.932
628	468.076,553 521.302,745	629	468.078,969 521.298,763	4.658	629	468.078,969 521.298,763	630	468.083,424 521.295,842	5.327	630	468.083,424 521.295,842	631	468.083,828 521.292,886	2.983
631	468.083,828 521.292,886	632	468.083,719 521.288,489	4.398	632	468.083,719 521.288,489	633	468.085,827 521.285,219	3.891	633	468.085,827 521.285,219	634	468.090,335 521.283,766	4.736
634	468.090,335 521.283,766	635	468.093,134 521.283,439	2.818	635	468.093,134 521.283,439	636	468.094,16 521.279,606	3.968	636	468.094,16 521.279,606	637	468.093,978 521.275,682	3.928
637	468.093,978 521.275,682	638	468.094,887 521.270,523	5.238	638	468.094,887 521.270,523	639	468.096,668 521.267,943	3.135	639	468.096,668 521.267,943	640	468.100,089 521.265,787	4.044
640	468.100,089 521.265,787	641	468.100,998 521.263,752	2.229	641	468.100,998 521.263,752	642	468.101,035 521.259,21	4.542	642	468.101,035 521.259,21	643	468.099,035 521.254,614	5.012
643	468.099,035 521.254,614	644	468.094,89 521.252,979	4.456	644	468.094,89 521.252,979	645	468.086,614 521.251,409	8.424	645	468.086,614 521.251,409	646	468.082,865 521.250,381	3.887
646	468.082,865 521.250,381	647	468.079,527 521.249,193	3.543	647	468.079,527 521.249,193	648	468.075,779 521.248,804	3.768	648	468.075,779 521.248,804	649	468.072,339 521.246,835	3.964
649	468.072,339 521.246,835	650	468.070,578 521.243,865	3.453	650	468.070,578 521.243,865	651	468.069,618 521.240,643	3.362	651	468.069,618 521.240,643	652	468.069,229 521.236,22	4.44
652	468.069,229 521.236,22	653	468.068,634 521.231,879	4.382	653	468.068,634 521.231,879	654	468.068,456 521.228,239	3.644	654	468.068,456 521.228,239	655	468.071,6 521.225,282	4.316
655	468.071,6 521.225,282	656	468.078,035 521.223,766	6.611	656	468.078,035 521.223,766	657	468.082,776 521.221,319	5.335	657	468.082,776 521.221,319	658	468.087,669 521.216,906	6.589
658	468.087,669 521.216,906	659	468.091,666 521.210,764	7.328	659	468.091,666 521.210,764	660	468.093,529 521.206,522	4.633	660	468.093,529 521.206,522	661	468.098,168 521.204,204	5.186
661	468.098,168 521.204,204	662	468.098,917 521.200,938	3.351	662	468.098,917 521.200,938	663	468.098,505 521.196,974	3.985	663	468.098,505 521.196,974	664	468.100,301 521.193,871	3.585
664	468.100,301 521.193,871	665	468.101,648 521.192,263	2.098	665	468.101,648 521.192,263	666	468.102,511 521.186,315	6.01	666	468.102,511 521.186,315	667	468.103,246 521.183,718	2.699
667	468.103,246 521.183,718	668	468.107,097 521.182,335	4.092	668	468.107,097 521.182,335	669	468.108,232 521.180,194	2.423	669	468.108,232 521.180,194	670	468.105,893 521.174,989	5.706
670	468.105,893 521.174,989	671	468.102,507 521.170,212	5.855	671	468.102,507 521.170,212	672	468.098,946 521.168,101	4.14	672	468.098,946 521.168,101	673	468.096,592 521.168,704	2.43
673	468.096,592 521.168,704	674	468.092,79 521.169,549	3.895	674	468.092,79 521.169,549	675	468.087,298 521.168,342	5.623	675	468.087,298 521.168,342	676	468.081,927 521.164,18	6.795
676	468.081,927 521.164,18	677	468.079,446 521.158,617	6.091	677	468.079,446 521.158,617	678	468.078,706 521.152,601	6.061	678	468.078,706 521.152,601	679	468.076,776 521.151,277	2.34
679	468.076,776 521.151,277	680	468.072,424 521.149,915	4.56	680	468.072,424 521.149,915	681	468.065,372 521.145,629	8.252	681	468.065,372 521.145,629	682	468.059,279 521.142,414	6.889
682	468.059,279 521.142,414	683	468.055,495 521.139,728	4.64	683	468.055,495 521.139,728	684	468.052,883 521.134,811	5.568	684	468.052,883 521.134,811	685	468.054,322 521.127,798	7.159
685	468.054,322 521.127,798	686	468.052,325 521.119,179	8.847	686	468.052,325 521.119,179	687	468.051,477 521.115,428	3.846	687	468.051,477 521.115,428	688	468.052,264 521.108,955	6.521
688	468.052,264 521.108,955	689	468.056,811 521.105,422	5.758	689	468.056,811 521.105,422	690	468.064,498 521.102,276	8.306	690	468.064,498 521.102,276	691	468.065,831 521.095,187	7.213
691	468.065,831 521.095,187	692	468.065,92 521.092,741	2.448	692	468.065,92 521.092,741	693	468.066,027 521.089,832	2.911	693	468.066,027 521.089,832	694	468.064,265 521.086,195	4.041
694	468.064,265 521.086,195	695	468.062,685 521.083,272	3.323	695	468.062,685 521.083,272	696	468.059,508 521.080,868	3.984	696	468.059,508 521.080,868	1	468.056,587 521.071,617	9.701

** Lungimile segmentelor sunt determinate în planul de proiecție Stereo 70 și sunt rotunjite la 1 milimetru.

*** Distanța dintre puncte este formată din segmente cumulate ce sunt mai mici decât valoarea 1 milimetru.

**DATE DESPRE IMOBILUL NR. 2038**

Oficiul de Cadastru și Publicitate Imobiliară SIBIU
Biroul de Cadastru și Publicitate Imobiliară Medias

A. Partea I. Descrierea imobilului

TEREN Extravilan

Adresa: Jud. Sibiu

Nr. Crt	Nr cadastral Nr. topografic	Suprafața* (mp)	Observații / Referințe
A1	100900	Din acte: 3.000 Masurata: 1.896	Sector cadastral:69 Teren neimprejmit;

B. Partea II. Proprietari și acte

Inscrieri privitoare la dreptul de proprietate și alte drepturi reale		Referințe
/		
Act Administrativ nr. 263/31, din 30/12/1992 emis de CJSDPAT SIBIU;		
B1	Intabulare, drept de PROPRIETATE, Legea 18/1991, dobandit prin Constituire, cota actuala 1/1, cota initiala 1/1 1) GUDI PETRU	A1

C. Partea III. SARCINI .

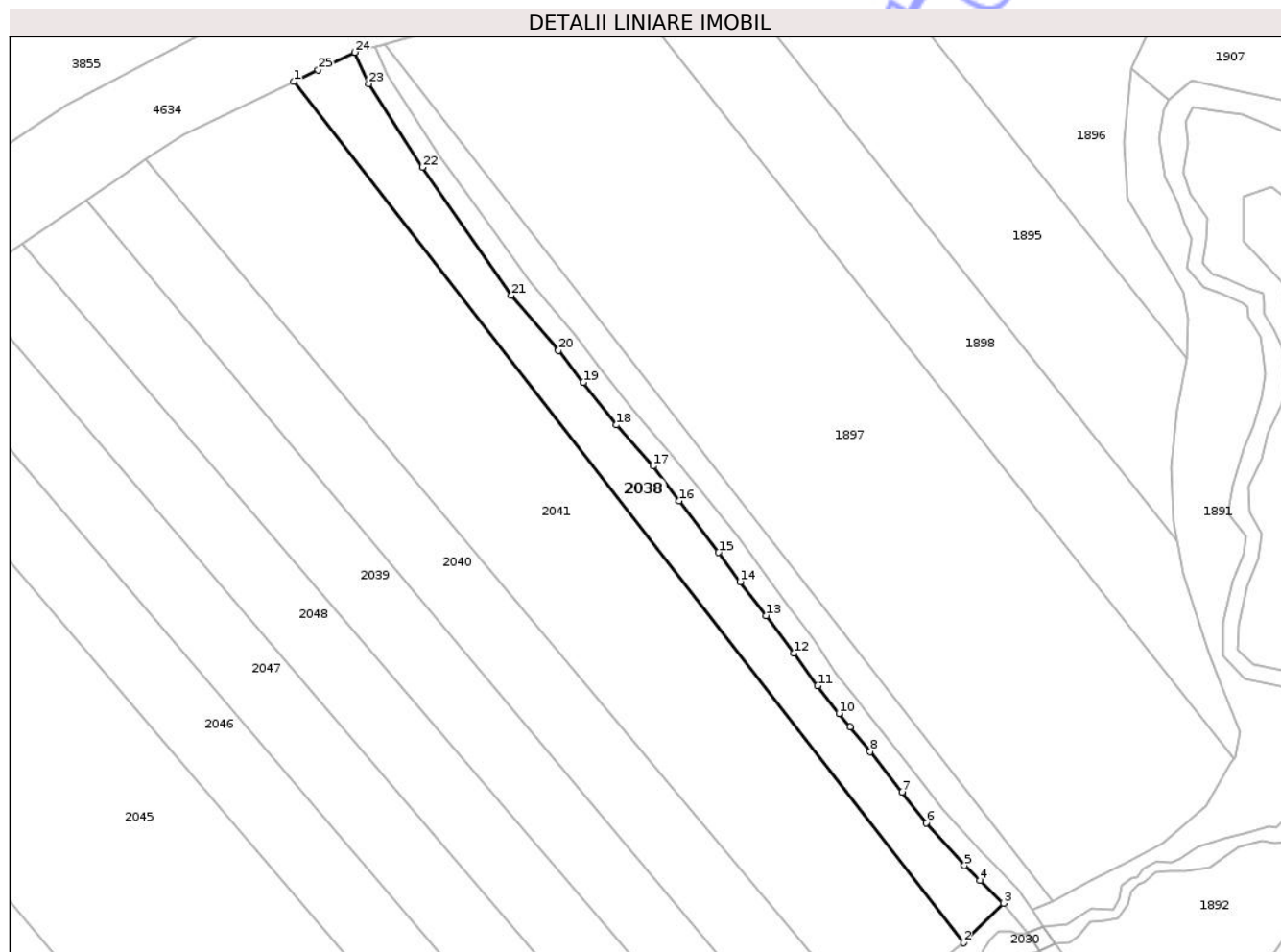
Inscrieri privind dezmembramintele dreptului de proprietate, drepturi reale de garanție și sarcini	Referințe
NU SUNT	

Anexa Nr. 1 La Partea I

Teren

Nr cadastral	Suprafața (mp)*	Observații / Referințe
100900	Din acte: 3.000 Masurata: 1.896	

* Suprafața este determinată în planul de proiecție Stereo 70.



Date referitoare la teren

Crt	Categorie folosință	Intra vilan	Suprafața (mp)	Tarla	Parcelă	Nr. topo	Observații / Referințe
1	arabil	NU	1.896	67	1468/6/2	-	NR PARCELA 1468/6 GRESIT IN TP; Imobilul este străbătut de drum, de aceea se dezmembrează în 2 imobile astfel: imobilul 1 - ID 1906 în suprafață de 1104 mp, imobilul 2 - ID 2038 în suprafață de 1896 mp, însumând o suprafață totală de 3000 mp.

Lungime Segmente

1) Valorile lungimilor segmentelor sunt obținute din proiecție în plan.

Punct început	X / Y	Punct sfârșit	X / Y	Lungime segment (** (m)
1	468.655,692 522.483,057	2	468.785,712 522.315,864	211.799
3	468.793,496 522.323,542	4	468.788,983 522.327,985	6.333

Punct început	X / Y	Punct sfârșit	X / Y	Lungime segment (** (m)
2	468.785,712 522.315,864	3	468.793,496 522.323,542	10.934
4	468.788,983 522.327,985	5	468.785,943 522.330,871	4.192

Punct început	X / Y	Punct sfârșit	X / Y	Lungime segment (** (m)
5	468.785,943 522.330,871	6	468.778,525 522.339,177	11.136
7	468.773,848 522.345,148	8	468.767,616 522.353,001	10.025
9	468.763,711 522.357,779	10	468.761,558 522.360,413	3.402
11	468.757,416 522.365,75	12	468.752,825 522.372,076	7.816
13	468.747,453 522.379,394	14	468.742,36 522.385,964	8.313
15	468.738,149 522.391,654	16	468.730,491 522.401,68	12.616
17	468.725,44 522.408,431	18	468.718,345 522.416,409	10.676
19	468.711,888 522.424,663	20	468.707,108 522.430,916	7.871
21	468.697,944 522.441,562	22	468.680,634 522.466,442	30.309
23	468.670,19 522.482,66	24	468.667,531 522.488,766	6.66
25	468.660,376 522.485,316	1	468.655,692 522.483,057	5.2

Punct început	X / Y	Punct sfârșit	X / Y	Lungime segment (** (m)
6	468.778,525 522.339,177	7	468.773,848 522.345,148	7.585
8	468.767,616 522.353,001	9	468.763,711 522.357,779	6.171
10	468.761,558 522.360,413	11	468.757,416 522.365,75	6.756
12	468.752,825 522.372,076	13	468.747,453 522.379,394	9.078
14	468.742,36 522.385,964	15	468.738,149 522.391,654	7.079
16	468.730,491 522.401,68	17	468.725,44 522.408,431	8.431
18	468.718,345 522.416,409	19	468.711,888 522.424,663	10.48
20	468.707,108 522.430,916	21	468.697,944 522.441,562	14.047
22	468.680,634 522.466,442	23	468.670,19 522.482,66	19.29
24	468.667,531 522.488,766	25	468.660,376 522.485,316	7.943

** Lungimile segmentelor sunt determinate în planul de proiecție Stereo 70 și sunt rotunjite la 1 milimetru.

*** Distanța dintre puncte este formată din segmente cumulate ce sunt mai mici decât valoarea 1 milimetru.



DATE DESPRE IMOBILUL NR. 2039

Oficiul de Cadastru și Publicitate Imobiliară SIBIU
Biroul de Cadastru și Publicitate Imobiliară Medias

A. Partea I. Descrierea imobilului

TEREN Extravilan

Adresa: Jud. Sibiu

Nr. Crt	Nr cadastral Nr. topografic	Suprafața* (mp)	Observații / Referințe
A1	100903	3.000	Sector cadastral:69 Teren neimprejmit;

B. Partea II. Proprietari și acte

Inscrieri privitoare la dreptul de proprietate și alte drepturi reale	Referințe
/	
Act Administrativ nr. 308/31, din 05/01/1993 emis de CJSDPAT SIBIU;	
B1	A1
Intabulare, drept de PROPRIETATE, Legea 18/1991, dobandit prin Reconstituire, cota actuala 1/1, cota initiala 1/1	
1) MAIA MARIA	

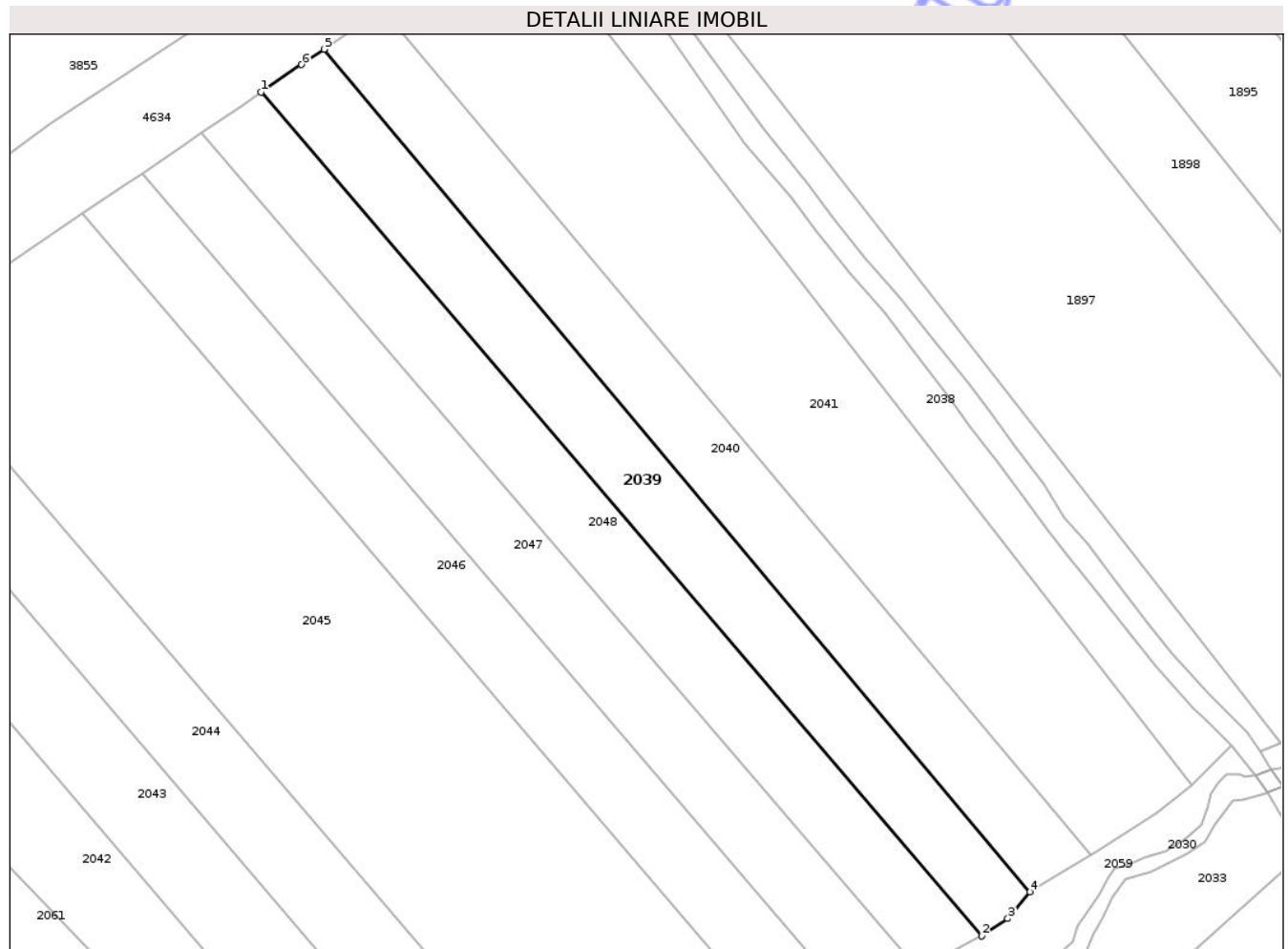
C. Partea III. SARCINI .

Inscrieri privind dezmembramintele dreptului de proprietate, drepturi reale de garanție și sarcini	Referințe
NU SUNT	

Teren

Nr cadastral	Suprafața (mp)*	Observații / Referințe
100903	3.000	

* Suprafața este determinată în planul de proiecție Stereo 70.



Date referitoare la teren

Crt	Categorie folosință	Intra vilan	Suprafața (mp)	Tarla	Parcelă	Nr. topo	Observații / Referințe
1	arabil	NU	3.000	67	1468/10	-	

Lungime Segmente

1) Valorile lungimilor segmentelor sunt obținute din proiecție în plan.

Punct început	X / Y	Punct sfârșit	X / Y	Lungime segment (** (m)
1	468.603,019 522.451,665	2	468.744,486 522.286,256	217.654
2	468.744,486 522.286,256	3	468.749,544 522.289,642	6.087
3	468.749,544 522.289,642	4	468.753,899 522.294,874	6.807
4	468.753,899 522.294,874	5	468.615,403 522.460,083	215.581
5	468.615,403 522.460,083	6	468.610,983 522.457,079	5.344

Punct început	X / Y	Punct sfârșit	X / Y	Lungime segment (** (m)
6	468.610,983 522.457,079	1	468.603,019 522.451,665	9.63

** Lungimile segmentelor sunt determinate în planul de proiecție Stereo 70 și sunt rotunjite la 1 milimetru.

*** Distanța dintre puncte este formată din segmente cumulate ce sunt mai mici decât valoarea 1 milimetru.

Neutilizabil în Circuitul Civil

**DATE DESPRE IMOBILUL NR. 2041**

Oficiul de Cadastru și Publicitate Imobiliară SIBIU
Biroul de Cadastru și Publicitate Imobiliară Medias

A. Partea I. Descrierea imobilului

TEREN Extravilan

Adresa: Jud. Sibiu

Nr. Crt	Nr cadastral Nr. topografic	Suprafața* (mp)	Observații / Referințe
A1	100901	6.000	Sector cadastral:69 Teren neimprejmut;

B. Partea II. Proprietari și acte

Inscrieri privitoare la dreptul de proprietate și alte drepturi reale	Referințe
/	
Act Administrativ nr. 342/31, din 11/01/1993 emis de CJSDPAT SIBIU;	
B1	A1
Intabulare, drept de PROPRIETATE, Legea 18/1991, dobandit prin Reconstituire, cota actuala 1/1, cota initiala 1/1	
1) CERCEA ANA	
2) CERCEA ELISABETA	
3) CERCEA IULIUS	

C. Partea III. SARCINI .

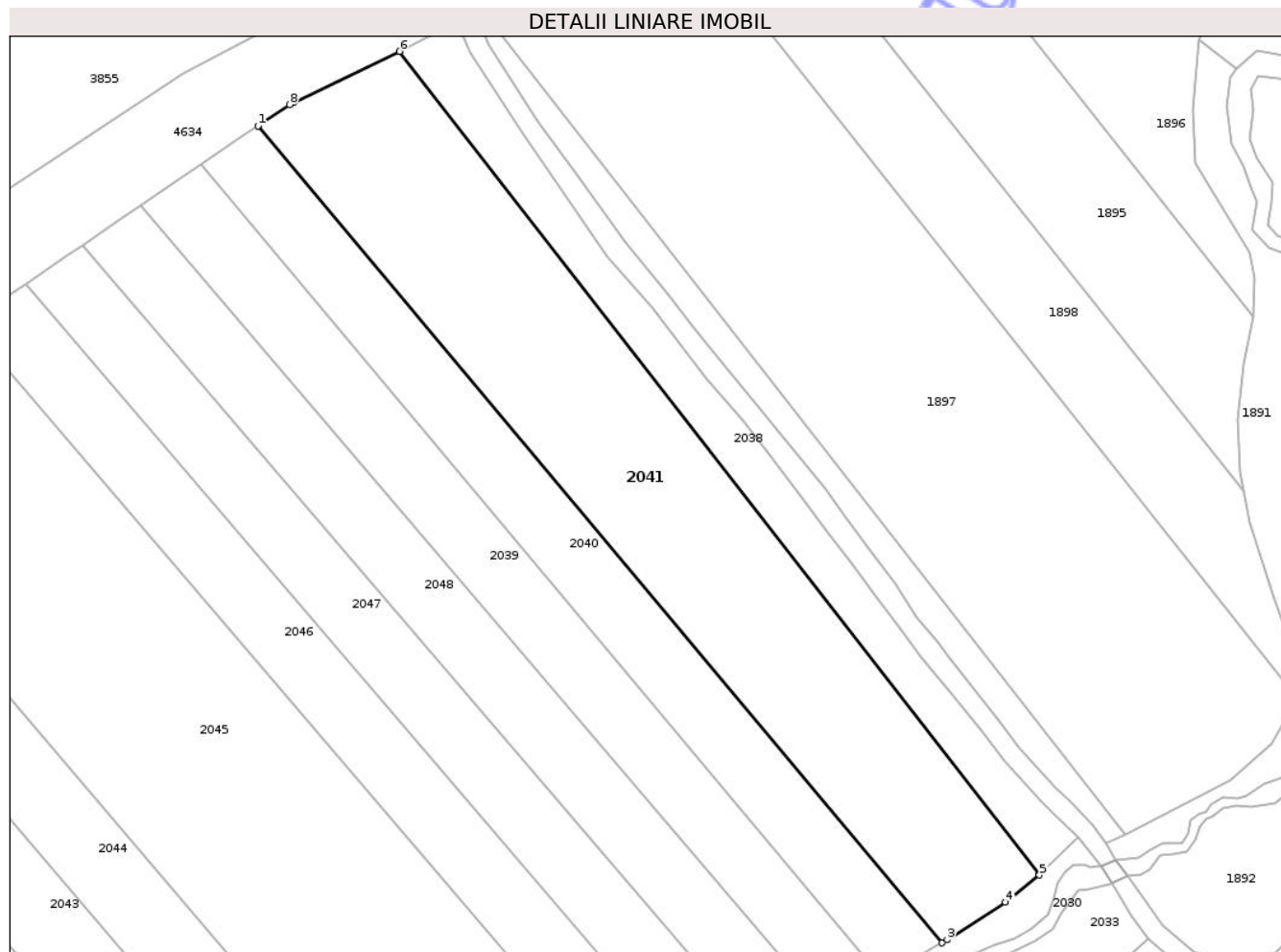
Inscrieri privind dezmembramintele dreptului de proprietate, drepturi reale de garanție și sarcini	Referințe
NU SUNT	

Anexa Nr. 1 La Partea I

Teren

Nr cadastral	Suprafața (mp)*	Observații / Referințe
100901	6.000	

* Suprafața este determinată în planul de proiecție Stereo 70.



Date referitoare la teren

Crt	Categorie folosință	Intra vilan	Suprafața (mp)	Tarla	Parcelă	Nr. topo	Observații / Referințe
1	arabil	NU	6.000	67	1468/7, 1468/8	-	

Lungime Segmente

1) Valorile lungimilor segmentelor sunt obținute din proiecție în plan.

Punct început	X / Y	Punct sfârșit	X / Y	Lungime segment (** (m)
1	468.626,951 522.467,934	2	468.765,939 522.302,143	216.343
2	468.765,939 522.302,143	3	468.766,972 522.302,755	1.201
3	468.766,972 522.302,755	4	468.778,855 522.310,359	14.108
4	468.778,855 522.310,359	5	468.785,712 522.315,864	8.793
5	468.785,712 522.315,864	6	468.655,692 522.483,057	211.799

Punct început	X / Y	Punct sfârşit	X / Y	Lungime segment (** (m)
6	468.655,692 522.483,057	7	468.634,231 522.472,71	23.825
7	468.634,231 522.472,71	8	468.633,355 522.472,288	0.972
8	468.633,355 522.472,288	1	468.626,951 522.467,934	7.744

** Lungimile segmentelor sunt determinate în planul de proiecție Stereo 70 și sunt rotunjite la 1 milimetru.

*** Distanța dintre puncte este formată din segmente cumulate ce sunt mai mici decât valoarea 1 milimetru.

Neutilizabil în Circuitul Civil

**DATE DESPRE IMOBILUL NR. 2044**

Oficiul de Cadastru și Publicitate Imobiliară SIBIU
Biroul de Cadastru și Publicitate Imobiliară Medias

A. Partea I. Descrierea imobilului

TEREN Extravilan

Adresa: Jud. Sibiu

Nr. Crt	Nr cadastral Nr. topografic	Suprafața* (mp)	Observații / Referințe
A1	100908	3.000	Sector cadastral:69 Teren neimprejmit;

B. Partea II. Proprietari și acte

Inscrieri privitoare la dreptul de proprietate și alte drepturi reale	Referințe
/	
Act Administrativ nr. 358/31, din 13/01/1993 emis de CJSDPAT SIBIU;	
B1	A1
Intabulare, drept de PROPRIETATE, Legea 18/1991, dobandit prin Reconstituire, cota actuala 1/1, cota initiala 1/1	
1) MATEI IOAN	

C. Partea III. SARCINI .

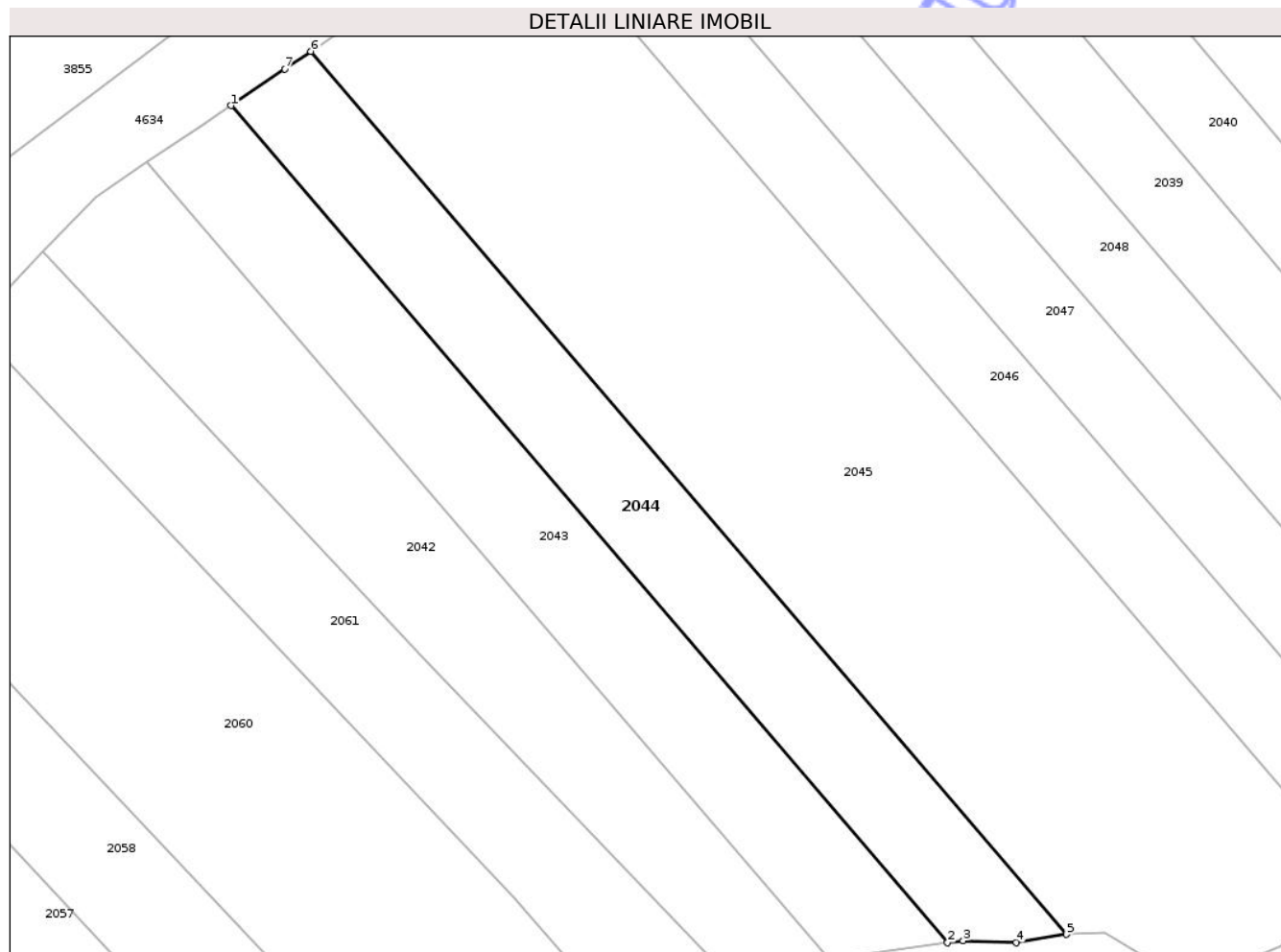
Inscrieri privind dezmembramintele dreptului de proprietate, drepturi reale de garanție și sarcini	Referințe
NU SUNT	

Anexa Nr. 1 La Partea I

Teren

Nr cadastral	Suprafața (mp)*	Observații / Referințe
100908	3.000	

* Suprafața este determinată în planul de proiecție Stereo 70.



Date referitoare la teren

Crt	Categorie folosință	Intra vilan	Suprafața (mp)	Tarla	Parcelă	Nr. topo	Observații / Referințe
1	arabil	NU	3.000	67	1468/17	-	

Lungime Segmente

1) Valorile lungimilor segmentelor sunt obținute din proiecție în plan.

Punct început	X / Y	Punct sfârșit	X / Y	Lungime segment (** (m)
1	468.518,939 522.394,506	2	468.638,089 522.255,401	183.158
2	468.638,089 522.255,401	3	468.640,698 522.255,759	2.633
3	468.640,698 522.255,759	4	468.649,557 522.255,454	8.864
4	468.649,557 522.255,454	5	468.657,842 522.256,803	8.394
5	468.657,842 522.256,803	6	468.532,182 522.403,509	193.166

Punct început	X / Y	Punct sfârșit	X / Y	Lungime segment (** (m)
6	468.532,182 522.403,509	7	468.527,856 522.400,568	5.231
7	468.527,856 522.400,568	1	468.518,939 522.394,506	10.782

** Lungimile segmentelor sunt determinate în planul de proiecție Stereo 70 și sunt rotunjite la 1 milimetru.

*** Distanța dintre puncte este formată din segmente cumulate ce sunt mai mici decât valoarea 1 milimetru.

Neutilizabil în Circuitul Civil

**DATE DESPRE IMOBILUL NR. 2046**

Oficiul de Cadastru și Publicitate Imobiliară SIBIU
Biroul de Cadastru și Publicitate Imobiliară Medias

A. Partea I. Descrierea imobilului

TEREN Extravilan

Adresa: Jud. Sibiu

Nr. Crt	Nr cadastral Nr. topografic	Suprafața* (mp)	Observații / Referințe
A1	100906	3.000	Sector cadastral:69 Teren neimprejmuit;

B. Partea II. Proprietari și acte

Inscrieri privitoare la dreptul de proprietate și alte drepturi reale	Referințe
/	
Act Notarial nr. 108, din 24/07/2019 emis de NP LOHAN FLORENTINA GEORGETA;	
B1	A1
Intabulare, drept de PROPRIETATE, cu titlu de moștenire, dobandit prin Succesiune, cota actuala 1/1, cota initiala 1/1	
1) HIENTZ JOHANN	

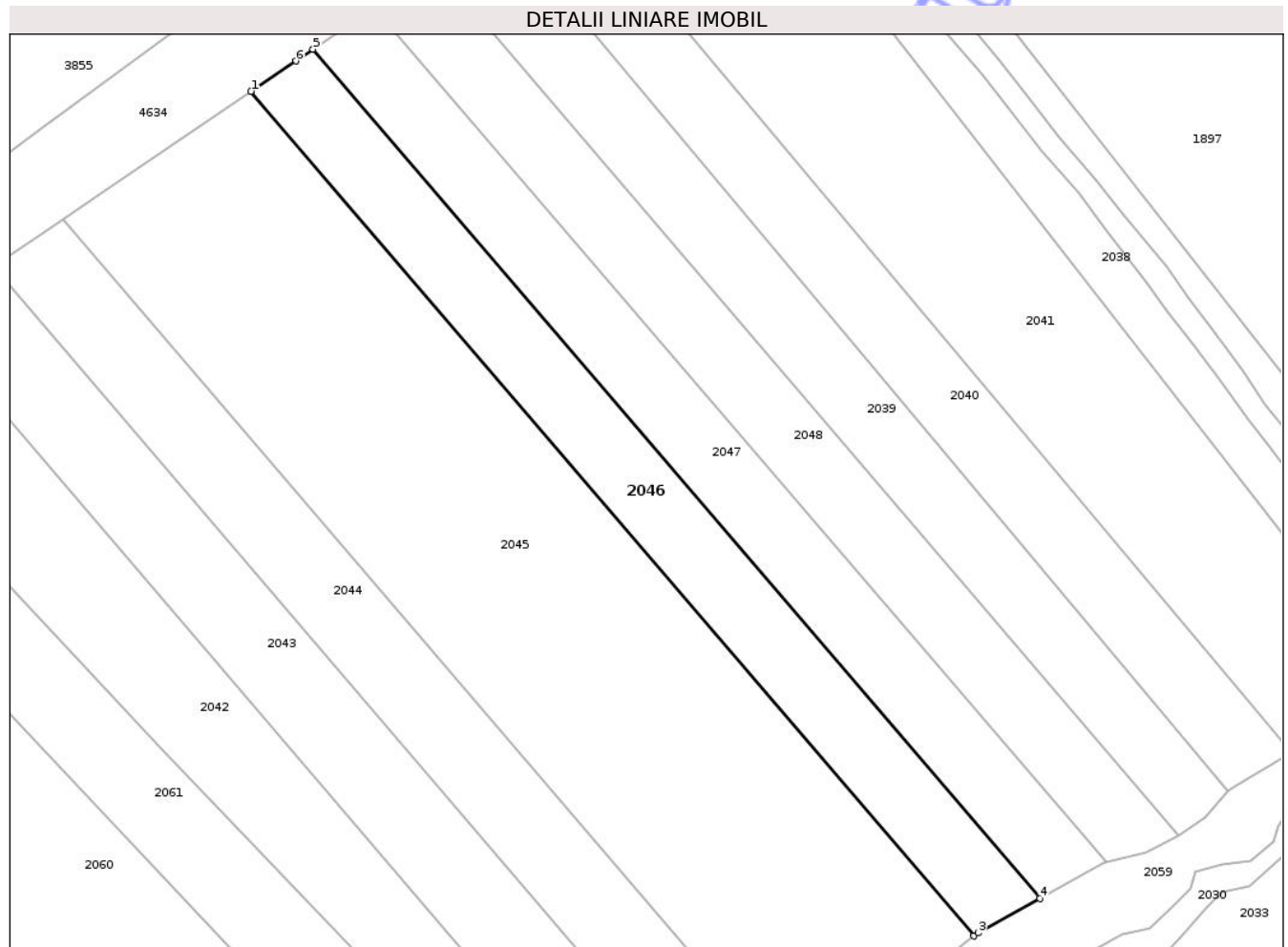
C. Partea III. SARCINI .

Inscrieri privind dezmembramintele dreptului de proprietate, drepturi reale de garanție și sarcini	Referințe
NU SUNT	

Teren

Nr cadastral	Suprafața (mp)*	Observații / Referințe
100906	3.000	

* Suprafața este determinată în planul de proiecție Stereo 70.



Date referitoare la teren

Crt	Categorie folosință	Intra vilan	Suprafața (mp)	Tarla	Parcelă	Nr. topo	Observații / Referințe
1	arabil	NU	3.000	67	1468/13	-	

Lungime Segmente

1) Valorile lungimilor segmentelor sunt obținute din proiecție în plan.

Punct început	X / Y	Punct sfârșit	X / Y	Lungime segment (** (m)
1	468.567,927 522.427,808	2	468.705,452 522.267,25	211.405
2	468.705,452 522.267,25	3	468.706,218 522.267,848	0.972
3	468.706,218 522.267,848	4	468.718,011 522.274,347	13.465
4	468.718,011 522.274,347	5	468.579,706 522.435,816	212.604
5	468.579,706 522.435,816	6	468.576,428 522.433,588	3.963

Punct început	X / Y	Punct sfârșit	X / Y	Lungime segment (** (m)
6	468.576,428 522.433,588	1	468.567,927 522.427,808	10.28

** Lungimile segmentelor sunt determinate în planul de proiecție Stereo 70 și sunt rotunjite la 1 milimetru.

*** Distanța dintre puncte este formată din segmente cumulate ce sunt mai mici decât valoarea 1 milimetru.

Neutilizabil în Circuitul Civil

**DATE DESPRE IMOBILUL NR. 2092**

Oficiul de Cadastru și Publicitate Imobiliară SIBIU
Biroul de Cadastru și Publicitate Imobiliară Medias

A. Partea I. Descrierea imobilului

TEREN Extravilan

Adresa: Jud. Sibiu

Nr. Crt	Nr cadastral Nr. topografic	Suprafața* (mp)	Observații / Referințe
A1		10.500	Sector cadastral:69 Teren neimprejmuit;

Construcții

Crt	Nr cadastral Nr. topografic	Adresa	Observații / Referințe
A1.1		Jud. Sibiu	Nr. niveluri:1; S. construita la sol:53 mp; ANEXA- P, edificata dupa anul 2001.

B. Partea II. Proprietari și acte

Inscrieri privitoare la dreptul de proprietate și alte drepturi reale		Referințe
/		
Act Administrativ nr. 2900, din 24/07/2024 emis de PRIMĂRIA COMUNEI HOGHILAG;		
B1	Inscrierea posesiei, drept de PROPRIETATE, dobandit prin Lege, cota actuala 1/1, cota initiala 1/1 1) NEIDENTIFICAT NEIDENTIFICAT	A1
Act Normativ nr. 7, din 13/03/1996 emis de PARLAMENTUL ROMÂNIEI;		
B2	Se notează mențiunea de proprietar neidentificat, rezerva comisiei locale de fond funciar	A1
B3	Inscrierea provizorie, drept de PROPRIETATE, dobandit prin Lege, cota actuala 1/1, cota initiala 1/1 1) COMUNA HOGHILAG, CIF:000000000000, PROPRIETAR NEIDENTIFICAT	A1.1

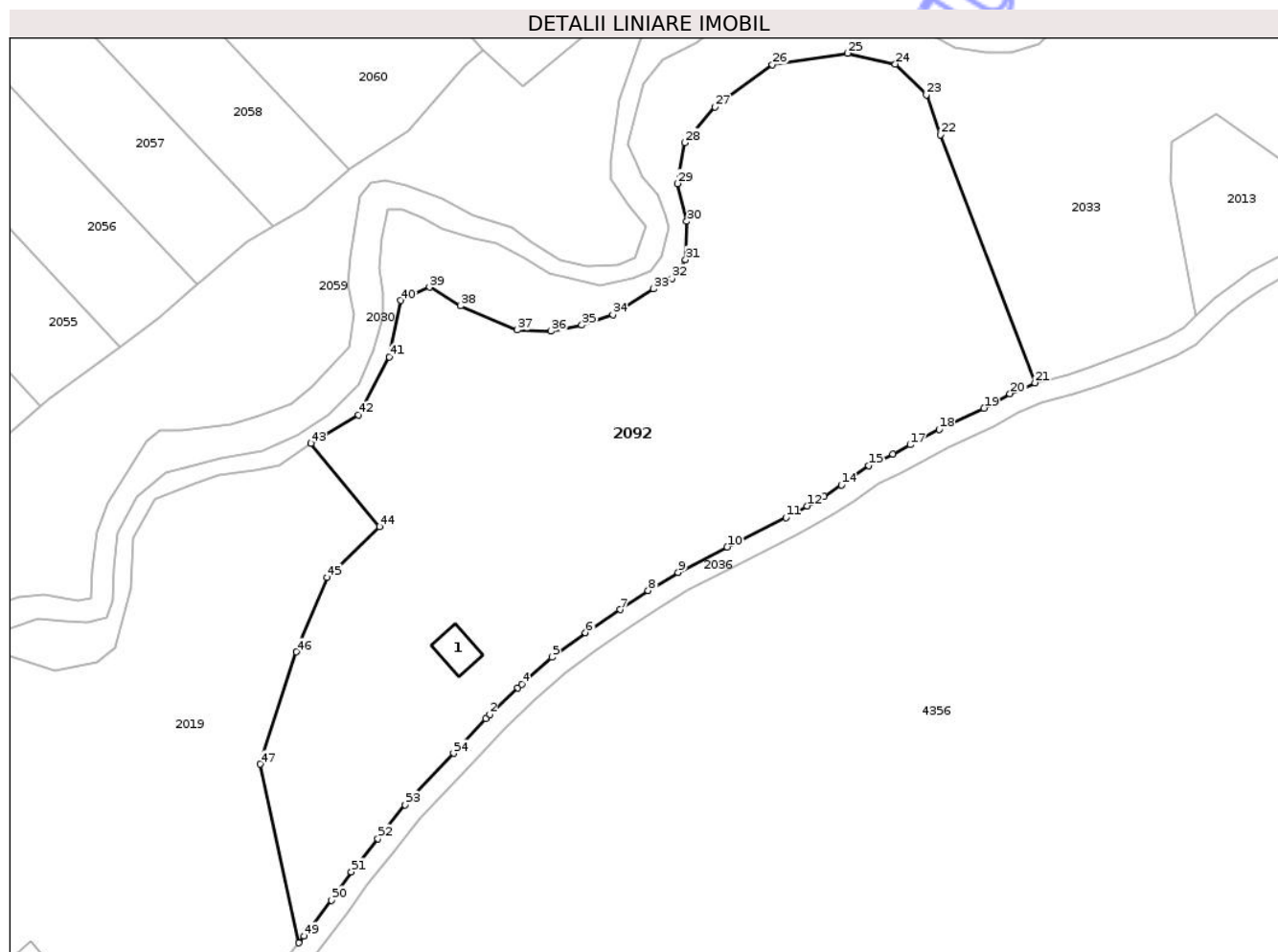
C. Partea III. SARCINI

Inscrieri privind dezmembramintele dreptului de proprietate, drepturi reale de garanție și sarcini	Referințe
NU SUNT	

Teren

Nr cadastral	Suprafața (mp)*	Observații / Referințe
	10.500	

* Suprafața este determinată în planul de proiecție Stereo 70.



Date referitoare la teren

Crt	Categorie folosință	Intravilan	Suprafața (mp)	Tarla	Parcelă	Nr. topo	Observații / Referințe
1	faneata	NU	10.342	67	1459/2	-	
2	curti constructii	NU	158	67	1459/2	-	

Date referitoare la construcții

Crt	Număr	Destinație construcție	Supraf. (mp)	Situație juridică	Observații / Referințe
A1.1		construcții anexa	53	Cu acte	Nr. niveluri:1; S. construita la sol:53 mp; ANEXA- P, edificata dupa anul 2001.

Lungime Segmente

1) Valorile lungimilor segmentelor sunt obținute din proiecție în plan.

Punct început	X / Y	Punct sfârșit	X / Y	Lungime segment	Punct început	X / Y	Punct sfârșit	X / Y	Lungime segment	Punct început	X / Y	Punct sfârșit	X / Y	Lungime segment
1	468.589,653 522.105,265	2	468.590,382 522.106,046	1.068	2	468.590,382 522.106,046	3	468.595,91 522.111,267	7.604	3	468.595,91 522.111,267	4	468.596,666 522.111,981	1.04
4	468.596,666 522.111,981	5	468.602,606 522.117,274	7.956	5	468.602,606 522.117,274	6	468.609,218 522.122,086	8.178	6	468.609,218 522.122,086	7	468.616,034 522.126,666	8.212
7	468.616,034 522.126,666	8	468.621,548 522.130,398	6.658	8	468.621,548 522.130,398	9	468.627,428 522.133,969	6.879	9	468.627,428 522.133,969	10	468.637,086 522.138,968	10.875

Punct început	X / Y	Punct sfârșit	X / Y	Lungime segment	Punct început	X / Y	Punct sfârșit	X / Y	Lungime segment	Punct început	X / Y	Punct sfârșit	X / Y	Lungime segment
10	468.637,086 522.138,968	11	468.648,639 522.144,713	12.903	11	468.648,639 522.144,713	12	468.652,807 522.147,021	4.764	12	468.652,807 522.147,021	13	468.656,117 522.148,928	3.82
13	468.656,117 522.148,928	14	468.659,537 522.151,116	4.06	14	468.659,537 522.151,116	15	468.664,94 522.154,949	6.625	15	468.664,94 522.154,949	16	468.669,676 522.157,228	5.256
16	468.669,676 522.157,228	17	468.673,067 522.159,036	3.843	17	468.673,067 522.159,036	18	468.678,754 522.162,021	6.423	18	468.678,754 522.162,021	19	468.687,573 522.166,229	9.771
19	468.687,573 522.166,229	20	468.692,69 522.169,077	5.856	20	468.692,69 522.169,077	21	468.697,6 522.171,206	5.352	21	468.697,6 522.171,206	22	468.679,038 522.219,941	52.15
22	468.679,038 522.219,941	23	468.676,244 522.227,829	8.368	23	468.676,244 522.227,829	24	468.670,137 522.233,847	8.574	24	468.670,137 522.233,847	25	468.660,743 522.235,981	9.633
25	468.660,743 522.235,981	26	468.645,968 522.233,761	14.941	26	468.645,968 522.233,761	27	468.634,695 522.225,396	14.038	27	468.634,695 522.225,396	28	468.628,717 522.218,397	9.204
28	468.628,717 522.218,397	29	468.627,265 522.210,373	8.154	29	468.627,265 522.210,373	30	468.629,143 522.202,92	7.686	30	468.629,143 522.202,92	31	468.628,887 522.195,408	7.516
31	468.628,887 522.195,408	32	468.626,24 522.191,738	4.525	32	468.626,24 522.191,738	33	468.622,621 522.189,665	4.171	33	468.622,621 522.189,665	34	468.614,593 522.184,629	9.477
34	468.614,593 522.184,629	35	468.608,516 522.182,528	6.43	35	468.608,516 522.182,528	36	468.602,466 522.181,386	6.157	36	468.602,466 522.181,386	37	468.595,778 522.181,572	6.691
37	468.595,778 522.181,572	38	468.584,642 522.186,323	12.107	38	468.584,642 522.186,323	39	468.578,53 522.189,988	7.127	39	468.578,53 522.189,988	40	468.572,826 522.187,409	6.26
40	468.572,826 522.187,409	41	468.570,653 522.176,278	11.341	41	468.570,653 522.176,278	42	468.564,542 522.164,876	12.936	42	468.564,542 522.164,876	43	468.555,185 522.159,315	10.885
43	468.555,185 522.159,315	44	468.568,685 522.142,971	21.198	44	468.568,685 522.142,971	45	468.558,355 522.132,969	14.379	45	468.558,355 522.132,969	46	468.552,358 522.118,356	15.796
46	468.552,358 522.118,356	47	468.545,287 522.096,288	23.173	47	468.545,287 522.096,288	48	468.552,844 522.061,181	35.911	48	468.552,844 522.061,181	49	468.553,854 522.062,517	1.675
49	468.553,854 522.062,517	50	468.559,251 522.069,558	8.871	50	468.559,251 522.069,558	51	468.563,162 522.075,141	6.817	51	468.563,162 522.075,141	52	468.568,394 522.081,634	8.339
52	468.568,394 522.081,634	53	468.573,747 522.088,307	8.555	53	468.573,747 522.088,307	54	468.583,269 522.098,42	13.89	54	468.583,269 522.098,42	1	468.589,653 522.105,265	9.36

** Lungimile segmentelor sunt determinate în planul de proiecție Stereo 70 și sunt rotunjite la 1 milimetru.

*** Distanța dintre puncte este formată din segmente cumulate ce sunt mai mici decât valoarea 1 milimetru.

**DATE DESPRE IMOBILUL NR. 2116**

Oficiul de Cadastru și Publicitate Imobiliară SIBIU
Biroul de Cadastru și Publicitate Imobiliară Medias

A. Partea I. Descrierea imobilului

TEREN Necunoscut

Adresa: Loc. Hoghilag, Jud. Sibiu

Nr. Crt	Nr cadastral Nr. topografic	Suprafața* (mp)	Observații / Referințe
A1		93.000	Sector cadastral:37 Teren neimprejmuit;

B. Partea II. Proprietari și acte

Inscrieri privitoare la dreptul de proprietate și alte drepturi reale	Referințe	
/		
Act Normativ nr. 1705, din 29/11/2006 emis de GUVERNUL ROMÂNIEI;		
B1	Intabulare, drept de PROPRIETATE, dobandit prin Lege, cota actuala 1/1, cota initiala 1/1 1) STATUL ROMÂN, CIF:9999999999999	A1
Act Normativ nr. 268, din 28/05/2001 emis de PARLAMENTUL ROMÂNIEI (DECIZIA NR.178 DIN 30.03.2020 ELIBERATĂ DE MINISTERUL AGRICULTURII ȘI DEZVOLTĂRII RURALE);		
B2	Intabulare, drept de ADMINISTRARE, dobandit prin Lege, cota actuala 1/1, cota initiala 1/1 1) AGENȚIA DOMENIILOR STATULUI, CIF:14818116	A1

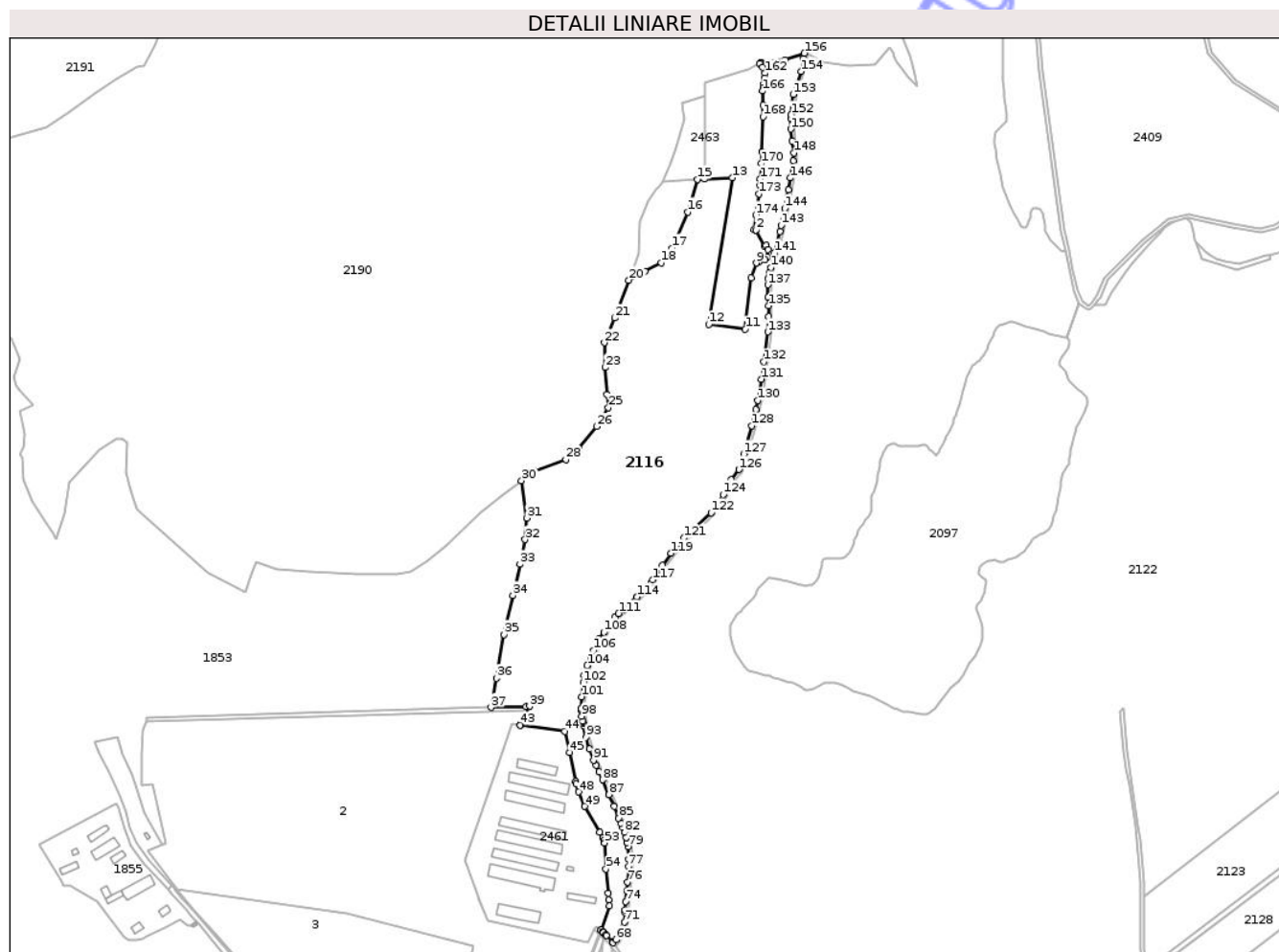
C. Partea III. SARCINI .

Inscrieri privind dezmembramentele dreptului de proprietate, drepturi reale de garanție și sarcini	Referințe
NU SUNT	

Teren

Nr cadastral	Suprafața (mp)*	Observații / Referințe
	93.000	

* Suprafața este determinată în planul de proiecție Stereo 70.



Date referitoare la teren

Crt	Categorie folosință	Intravilan	Suprafața (mp)	Tarla	Parcelă	Nr. topo	Observații / Referințe
1	faneata	NU	4	41	801	-	
2	ape curgatoare	NU	186	41	793	-	
3	curti constructii	NU	2.200	41	794	-	
4	faneata	NU	8.100	41	792	-	
5	faneata	NU	3.200	41	797	-	
6	curti constructii	NU	10.700	41	795	-	
7	faneata	NU	14.200	41	796	-	
8	arabil	NU	45.000	41	804	-	
9	drum	NU	40	41	802	-	
10	faneata	NU	817	41	799	-	
11	faneata	DA	1.783	41	799	-	
12	ape curgatoare	NU	650	41	793	-	
13	faneata	DA	2.696	41	801	-	
14	drum	DA	160	41	802	-	
15	ape curgatoare	DA	164	41	793	-	

Crt	Categorie folosință	Intravilan	Suprafața (mp)	Tarla	Parcelă	Nr. topo	Observații / Referințe
16	drum	NU	3.100	41	803	-	

Lungime Segmente

1) Valorile lungimilor segmentelor sunt obținute din proiecție în plan.

Punct început	X / Y	Punct sfârșit	X / Y	Lungime segment	Punct început	X / Y	Punct sfârșit	X / Y	Lungime segment	Punct început	X / Y	Punct sfârșit	X / Y	Lungime segment
1	469.344,722 526.858,415	2	469.346,706 526.858,167	1.999	2	469.346,706 526.858,167	3	469.356,314 526.840,794	19.853	3	469.356,314 526.840,794	4	469.358,162 526.841,559	2.0
4	469.358,162 526.841,559	5	469.360,342 526.836,294	5.698	5	469.360,342 526.836,294	6	469.359,658 526.828,896	7.43	6	469.359,658 526.828,896	7	469.357,058 526.825,165	4.548
7	469.357,058 526.825,165	8	469.349,303 526.822,581	8.174	8	469.349,303 526.822,581	9	469.347,207 526.821,724	2.264	9	469.347,207 526.821,724	10	469.341,693 526.805,557	17.081
10	469.341,693 526.805,557	11	469.335,046 526.748,829	57.116	11	469.335,046 526.748,829	12	469.294,787 526.754,351	40.636	12	469.294,787 526.754,351	13	469.320,711 526.915,721	163.439
13	469.320,711 526.915,721	14	469.290,152 526.914,415	30.587	14	469.290,152 526.914,415	15	469.282,238 526.914,003	7.925	15	469.282,238 526.914,003	16	469.271,946 526.878,018	37.428
16	469.271,946 526.878,018	17	469.254,246 526.838,228	43.549	17	469.254,246 526.838,228	18	469.242,282 526.822,177	20.019	18	469.242,282 526.822,177	19	469.224,802 526.812,617	19.923
19	469.224,802 526.812,617	20	469.206,771 526.802,991	20.44	20	469.206,771 526.802,991	21	469.191,639 526.761,237	44.411	21	469.191,639 526.761,237	22	469.179,836 526.734,114	29.58
22	469.179,836 526.734,114	23	469.180,748 526.706,83	27.299	23	469.180,748 526.706,83	24	469.182,962 526.677,451	29.462	24	469.182,962 526.677,451	25	469.184,234 526.662,557	14.948
25	469.184,234 526.662,557	26	469.171,435 526.642,079	24.149	26	469.171,435 526.642,079	27	469.151,403 526.617,591	31.638	27	469.151,403 526.617,591	28	469.137,578 526.605,577	18.316
28	469.137,578 526.605,577	29	469.102,184 526.592,551	37.715	29	469.102,184 526.592,551	30	469.088,835 526.582,454	16.738	30	469.088,835 526.582,454	31	469.094,787 526.541,219	41.662
31	469.094,787 526.541,219	32	469.092,701 526.517,527	23.784	32	469.092,701 526.517,527	33	469.086,904 526.490,422	27.718	33	469.086,904 526.490,422	34	469.079,245 526.455,868	35.393
34	469.079,245 526.455,868	35	469.069,493 526.413,115	43.851	35	469.069,493 526.413,115	36	469.061,006 526.364,905	48.951	36	469.061,006 526.364,905	37	469.055,206 526.332,965	32.462
37	469.055,206 526.332,965	38	469.093,625 526.334,077	38.435	38	469.093,625 526.334,077	39	469.097,575 526.334,191	3.952	39	469.097,575 526.334,191	40	469.088,913 526.316,302	19.876
40	469.088,913 526.316,302	41	469.088,479 526.315,406	0.996	41	469.088,479 526.315,406	42	469.087,763 526.313,927	1.643	42	469.087,763 526.313,927	43	469.087,47 526.313,322	0.672
43	469.087,47 526.313,322	44	469.136,153 526.306,468	49.163	44	469.136,153 526.306,468	45	469.141,613 526.283,044	24.052	45	469.141,613 526.283,044	46	469.148,105 526.251,519	32.187
46	469.148,105 526.251,519	47	469.148,984 526.248,75	2.905	47	469.148,984 526.248,75	48	469.151,785 526.239,93	9.254	48	469.151,785 526.239,93	49	469.158,38 526.224,014	17.228
49	469.158,38 526.224,014	50	469.174,578 526.195,502	32.792	50	469.174,578 526.195,502	51	469.178,27 526.189,664	6.907	51	469.178,27 526.189,664	52	469.179,464 526.187,095	2.833
52	469.179,464 526.187,095	53	469.180,394 526.183,851	3.375	53	469.180,394 526.183,851	54	469.181,764 526.155,093	28.791	54	469.181,764 526.155,093	55	469.184,291 526.128,643	26.57
55	469.184,291 526.128,643	56	469.185,023 526.120,973	7.705	56	469.185,023 526.120,973	57	469.185,46 526.114,675	6.313	57	469.185,46 526.114,675	58	469.176,158 526.087,985	28.265
58	469.176,158 526.087,985	59	469.176,469 526.087,758	0.385	59	469.176,469 526.087,758	60	469.177,897 526.086,313	2.032	60	469.177,897 526.086,313	61	469.177,946 526.086,264	0.069
61	469.177,946 526.086,264	62	469.178,941 526.085,261	1.413	62	469.178,941 526.085,261	63	469.181,549 526.082,633	3.702	63	469.181,549 526.082,633	64	469.182,421 526.081,755	1.237
64	469.182,421 526.081,755	65	469.188,495 526.075,635	8.623	65	469.188,495 526.075,635	66	469.188,876 526.075,251	0.541	66	469.188,876 526.075,251	67	469.189,768 526.073,958	1.571
67	469.189,768 526.073,958	68	469.192,913 526.077,102	4.447	68	469.192,913 526.077,102	69	469.198,047 526.084,49	8.997	69	469.198,047 526.084,49	70	469.200,594 526.090,903	6.9

Punct început	X / Y	Punct sfârşit	X / Y	Lungime segment	Punct început	X / Y	Punct sfârşit	X / Y	Lungime segment	Punct început	X / Y	Punct sfârşit	X / Y	Lungime segment
70	469.200,594 526.090,903	71	469.202,024 526.096,827	6.094	71	469.202,024 526.096,827	72	469.202,762 526.107,05	10.25	72	469.202,762 526.107,05	73	469.202,913 526.109,88	2.834
73	469.202,913 526.109,88	74	469.203,408 526.119,203	9.336	74	469.203,408 526.119,203	75	469.204,653 526.131,362	12.223	75	469.204,653 526.131,362	76	469.205,39 526.140,602	9.269
76	469.205,39 526.140,602	77	469.206,395 526.157,707	17.134	77	469.206,395 526.157,707	78	469.206,395 526.166,028	8.321	78	469.206,395 526.166,028	79	469.205,997 526.179,849	13.827
79	469.205,997 526.179,849	80	469.205,025 526.184,643	4.892	80	469.205,025 526.184,643	81	469.203,907 526.189,765	5.243	81	469.203,907 526.189,765	82	469.202,013 526.195,319	5.868
82	469.202,013 526.195,319	83	469.199,994 526.201,244	6.26	83	469.199,994 526.201,244	84	469.198,006 526.205,829	4.997	84	469.198,006 526.205,829	85	469.195,663 526.211,232	5.889
85	469.195,663 526.211,232	86	469.190,478 526.223,878	13.668	86	469.190,478 526.223,878	87	469.185,063 526.237,034	14.227	87	469.185,063 526.237,034	88	469.177,924 526.253,18	17.654
88	469.177,924 526.253,18	89	469.174,0 526.261,954	9.611	89	469.174,0 526.261,954	90	469.170,801 526.269,048	7.782	90	469.170,801 526.269,048	91	469.167,872 526.274,814	6.467
91	469.167,872 526.274,814	92	469.163,327 526.287,159	13.155	92	469.163,327 526.287,159	93	469.159,79 526.299,947	13.268	93	469.159,79 526.299,947	94	469.157,013 526.313,084	13.427
94	469.157,013 526.313,084	95	469.156,589 526.315,423	2.377	95	469.156,589 526.315,423	96	469.156,326 526.316,881	1.482	96	469.156,326 526.316,881	97	469.156,166 526.317,764	0.897
97	469.156,166 526.317,764	98	469.155,175 526.323,236	5.561	98	469.155,175 526.323,236	99	469.154,571 526.329,621	6.414	99	469.154,571 526.329,621	100	469.154,344 526.332,021	2.411
100	469.154,344 526.332,021	101	469.155,166 526.344,672	12.678	101	469.155,166 526.344,672	102	469.156,657 526.360,614	16.012	102	469.156,657 526.360,614	103	469.157,523 526.368,45	7.884
103	469.157,523 526.368,45	104	469.161,126 526.378,855	11.011	104	469.161,126 526.378,855	105	469.164,672 526.387,375	9.228	105	469.164,672 526.387,375	106	469.168,243 526.395,669	9.03
106	469.168,243 526.395,669	107	469.174,488 526.408,015	13.836	107	469.174,488 526.408,015	108	469.179,315 526.415,756	9.123	108	469.179,315 526.415,756	109	469.183,501 526.422,175	7.663
109	469.183,501 526.422,175	110	469.191,626 526.432,072	12.805	110	469.191,626 526.432,072	111	469.195,529 526.436,182	5.668	111	469.195,529 526.436,182	112	469.201,094 526.441,045	7.39
112	469.201,094 526.441,045	113	469.215,277 526.454,081	19.264	113	469.215,277 526.454,081	114	469.216,251 526.454,768	1.192	114	469.216,251 526.454,768	115	469.225,088 526.463,588	12.485
115	469.225,088 526.463,588	116	469.231,309 526.470,185	9.068	116	469.231,309 526.470,185	117	469.233,113 526.473,266	3.57	117	469.233,113 526.473,266	118	469.243,72 526.489,191	19.134
118	469.243,72 526.489,191	119	469.253,109 526.502,592	16.363	119	469.253,109 526.502,592	120	469.262,296 526.513,373	14.164	120	469.262,296 526.513,373	121	469.267,893 526.519,513	8.308
121	469.267,893 526.519,513	122	469.297,418 526.547,011	40.347	122	469.297,418 526.547,011	123	469.304,774 526.557,018	12.42	123	469.304,774 526.557,018	124	469.310,732 526.567,13	11.737
124	469.310,732 526.567,13	125	469.319,311 526.583,683	18.644	125	469.319,311 526.583,683	126	469.328,157 526.594,597	14.049	126	469.328,157 526.594,597	127	469.333,504 526.611,592	17.816
127	469.333,504 526.611,592	128	469.342,485 526.642,725	32.403	128	469.342,485 526.642,725	129	469.346,801 526.660,664	18.451	129	469.346,801 526.660,664	130	469.348,752 526.670,545	10.072
130	469.348,752 526.670,545	131	469.352,938 526.694,126	23.95	131	469.352,938 526.694,126	132	469.355,505 526.713,037	19.084	132	469.355,505 526.713,037	133	469.359,86 526.746,088	33.337
133	469.359,86 526.746,088	134	469.360,853 526.762,696	16.638	134	469.360,853 526.762,696	135	469.360,83 526.774,764	12.068	135	469.360,83 526.774,764	136	469.360,059 526.783,922	9.19
136	469.360,059 526.783,922	137	469.359,939 526.797,784	13.863	137	469.359,939 526.797,784	138	469.360,419 526.804,985	7.217	138	469.360,419 526.804,985	139	469.361,474 526.810,646	5.758
139	469.361,474 526.810,646	140	469.363,151 526.816,939	6.513	140	469.363,151 526.816,939	141	469.367,283 526.833,05	16.632	141	469.367,283 526.833,05	142	469.373,095 526.856,505	24.164
142	469.373,095 526.856,505	143	469.374,508 526.863,403	7.041	143	469.374,508 526.863,403	144	469.378,494 526.882,022	19.041	144	469.378,494 526.882,022	145	469.382,881 526.902,25	20.698
145	469.382,881 526.902,25	146	469.384,735 526.915,476	13.355	146	469.384,735 526.915,476	147	469.387,863 526.934,185	18.969	147	469.387,863 526.934,185	148	469.388,513 526.942,827	8.666
148	469.388,513 526.942,827	149	469.386,619 526.955,921	13.23	149	469.386,619 526.955,921	150	469.385,338 526.969,167	13.308	150	469.385,338 526.969,167	151	469.385,33 526.980,513	11.346
151	469.385,33 526.980,513	152	469.385,401 526.984,869	4.357	152	469.385,401 526.984,869	153	469.387,665 527.007,388	22.633	153	469.387,665 527.007,388	154	469.396,392 527.032,571	26.652
154	469.396,392 527.032,571	155	469.399,279 527.046,651	14.373	155	469.399,279 527.046,651	156	469.400,038 527.052,624	6.021	156	469.400,038 527.052,624	157	469.378,706 527.045,406	22.52
157	469.378,706 527.045,406	158	469.352,928 527.042,283	25.966	158	469.352,928 527.042,283	159	469.352,08 527.041,831	0.961	159	469.352,08 527.041,831	160	469.351,094 527.041,306	1.117
160	469.351,094 527.041,306	161	469.354,101 527.036,931	5.309	161	469.354,101 527.036,931	162	469.356,959 527.030,722	6.835	162	469.356,959 527.030,722	163	469.356,244 527.025,109	5.658
163	469.356,244 527.025,109	164	469.355,202 527.018,861	6.334	164	469.355,202 527.018,861	165	469.354,554 527.014,859	4.054	165	469.354,554 527.014,859	166	469.354,375 527.011,108	3.755
166	469.354,375 527.011,108	167	469.354,898 526.995,4	15.717	167	469.354,898 526.995,4	168	469.354,724 526.982,611	12.79	168	469.354,724 526.982,611	169	469.353,725 526.944,026	38.598

Punct început	X / Y	Punct sfârșit	X / Y	Lungime segment	Punct început	X / Y	Punct sfârșit	X / Y	Lungime segment	Punct început	X / Y	Punct sfârșit	X / Y	Lungime segment
169	469.353,725 526.944,026	170	469.352,614 526.931,346	12.729	170	469.352,614 526.931,346	171	469.351,403 526.914,386	17.003	171	469.351,403 526.914,386	172	469.351,311 526.907,173	7.214
172	469.351,311 526.907,173	173	469.350,298 526.897,97	9.259	173	469.350,298 526.897,97	174	469.346,764 526.874,746	23.491	174	469.346,764 526.874,746	1	469.344,722 526.858,415	16.458

** Lungimile segmentelor sunt determinate în planul de proiecție Stereo 70 și sunt rotunjite la 1 milimetru.

*** Distanța dintre puncte este formată din segmente cumulate ce sunt mai mici decât valoarea 1 milimetru.

Neutilizabil în Circuitul Civil

**DATE DESPRE IMOBILUL NR. 2135**

Oficiul de Cadastru și Publicitate Imobiliară SIBIU
Biroul de Cadastru și Publicitate Imobiliară Medias

A. Partea I. Descrierea imobilului

TEREN Extravilan

Adresa: Jud. Sibiu

Nr. Crt	Nr cadastral Nr. topografic	Suprafața* (mp)	Observații / Referințe
A1	100613	13.400	Sector cadastral:9 Teren neimprejmuit;

B. Partea II. Proprietari și acte

Inscrieri privitoare la dreptul de proprietate și alte drepturi reale	Referințe
/	
Act Notarial nr. 82, din 01/06/2004 emis de NP DANIEL CRISTEA;	
B1	A1
Intabulare, drept de PROPRIETATE, cu titlu de schimb, dobandit prin Conventie, cota actuala 1/1, cota initiala 1/1 1) ROȘCA GHEORGHE DEFUNCT:Da	

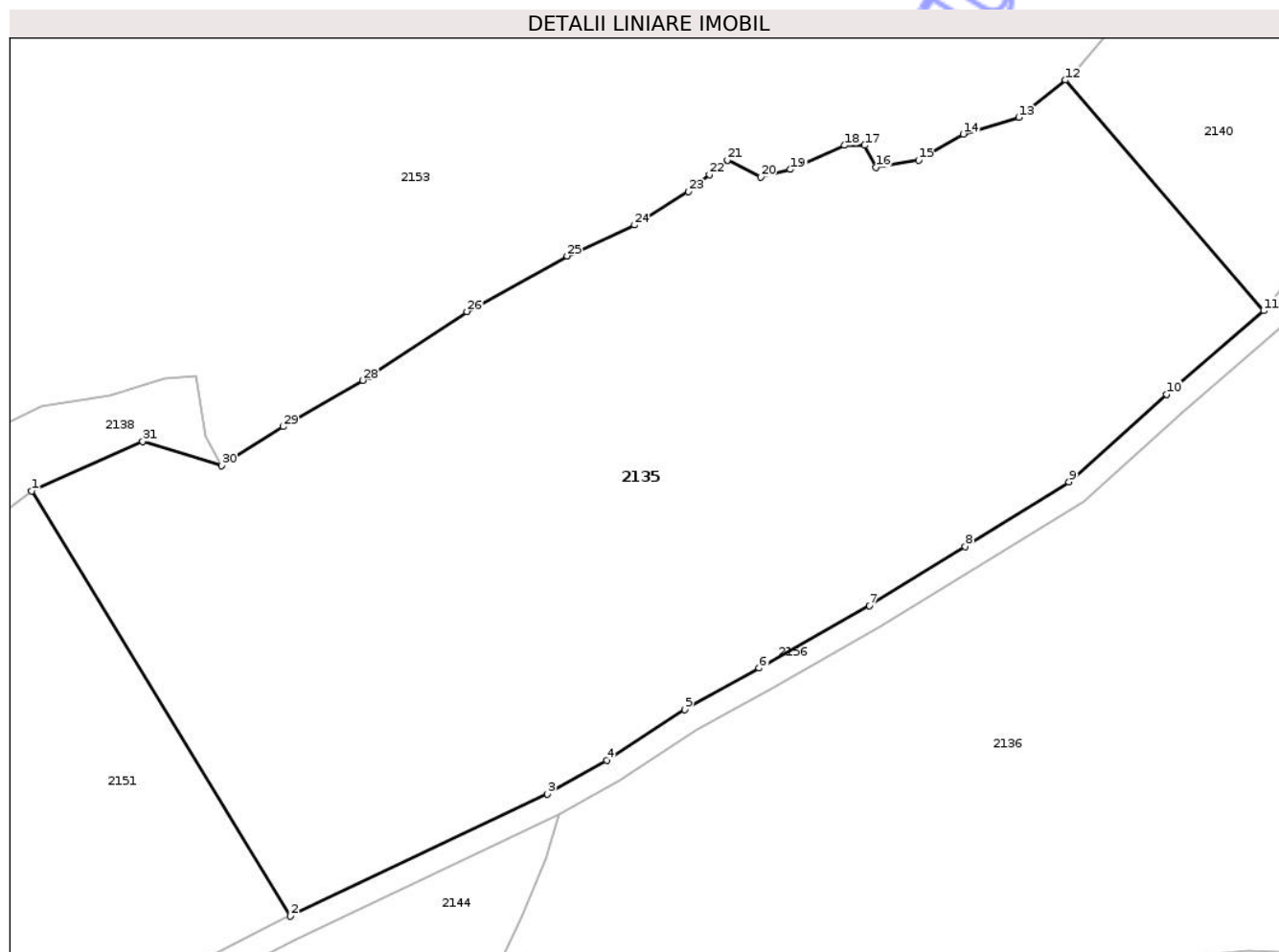
C. Partea III. SARCINI .

Inscrieri privind dezmembramintele dreptului de proprietate, drepturi reale de garanție și sarcini	Referințe
NU SUNT	

Teren

Nr cadastral	Suprafața (mp)*	Observații / Referințe
100613	13.400	

* Suprafața este determinată în planul de proiecție Stereo 70.



Date referitoare la teren

Crt	Categorie folosință	Intra vilan	Suprafața (mp)	Tarla	Parcelă	Nr. topo	Observații / Referințe
1	faneata	NU	13.400	24	459/3, 459/4	-	

Lungime Segmente

1) Valorile lungimilor segmentelor sunt obținute din proiecție în plan.

Punct început	X / Y	Punct sfârșit	X / Y	Lungime segment (** (m)
1	471.420,162 528.632,856	2	471.463,499 528.561,769	83.255
3	471.506,538 528.582,163	4	471.516,452 528.587,776	11.393
5	471.529,497 528.596,302	6	471.541,971 528.603,208	14.258
7	471.560,435 528.613,682	8	471.576,434 528.623,541	18.793
9	471.593,838 528.634,371	10	471.610,15 528.649,025	21.928

Punct început	X / Y	Punct sfârșit	X / Y	Lungime segment (** (m)
2	471.463,499 528.561,769	3	471.506,538 528.582,163	47.626
4	471.516,452 528.587,776	5	471.529,497 528.596,302	15.584
6	471.541,971 528.603,208	7	471.560,435 528.613,682	21.228
8	471.576,434 528.623,541	9	471.593,838 528.634,371	20.498
10	471.610,15 528.649,025	11	471.626,454 528.663,017	21.485

Punct început	X / Y	Punct sfârșit	X / Y	Lungime segment (** (m)
11	471.626,454 528.663,017	12	471.593,248 528.701,584	50.893
13	471.585,453 528.695,351	14	471.576,128 528.692,556	9.735
15	471.568,668 528.688,207	16	471.561,52 528.686,964	7.255
17	471.559,656 528.690,692	18	471.556,237 528.690,692	3.419
19	471.547,222 528.686,654	20	471.542,251 528.685,411	5.124
21	471.536,655 528.688,207	22	471.533,658 528.685,782	3.855
23	471.530,128 528.682,926	24	471.521,115 528.677,335	10.606
25	471.509,817 528.672,179	26	471.493,032 528.662,859	19.199
27	471.476,672 528.652,057	28	471.475,628 528.651,367	1.251
29	471.462,262 528.643,601	30	471.452,005 528.637,079	12.155
31	471.438,769 528.641,129	1	471.420,162 528.632,856	20.363

Punct început	X / Y	Punct sfârșit	X / Y	Lungime segment (** (m)
12	471.593,248 528.701,584	13	471.585,453 528.695,351	9.981
14	471.576,128 528.692,556	15	471.568,668 528.688,207	8.635
16	471.561,52 528.686,964	17	471.559,656 528.690,692	4.168
18	471.556,237 528.690,692	19	471.547,222 528.686,654	9.878
20	471.542,251 528.685,411	21	471.536,655 528.688,207	6.256
22	471.533,658 528.685,782	23	471.530,128 528.682,926	4.541
24	471.521,115 528.677,335	25	471.509,817 528.672,179	12.419
26	471.493,032 528.662,859	27	471.476,672 528.652,057	19.604
28	471.475,628 528.651,367	29	471.462,262 528.643,601	15.458
30	471.452,005 528.637,079	31	471.438,769 528.641,129	13.842

** Lungimile segmentelor sunt determinate în planul de proiecție Stereo 70 și sunt rotunjite la 1 milimetru.

*** Distanța dintre puncte este formată din segmente cumulate ce sunt mai mici decât valoarea 1 milimetru.



DATE DESPRE IMOBILUL NR. 2149

Oficiul de Cadastru și Publicitate Imobiliară SIBIU
Biroul de Cadastru și Publicitate Imobiliară Medias

A. Partea I. Descrierea imobilului

TEREN Extravilan

Adresa: Jud. Sibiu

Nr. Crt	Nr cadastral Nr. topografic	Suprafața* (mp)	Observații / Referințe
A1	100611	18.800	Sector cadastral:9 Teren neimprejmuit;

B. Partea II. Proprietari și acte

Inscrieri privitoare la dreptul de proprietate și alte drepturi reale	Referințe
/	
Act Administrativ nr. 368/31, din 21/01/1993 emis de CJSDPAT SIBIU;	
B1	A1
Intabulare, drept de PROPRIETATE, Legea 18/1991, dobandit prin Reconstituire, cota actuala 1/1, cota initiala 1/1 1) COLDEA NICOLAE DEFUNCT:Da	

C. Partea III. SARCINI .

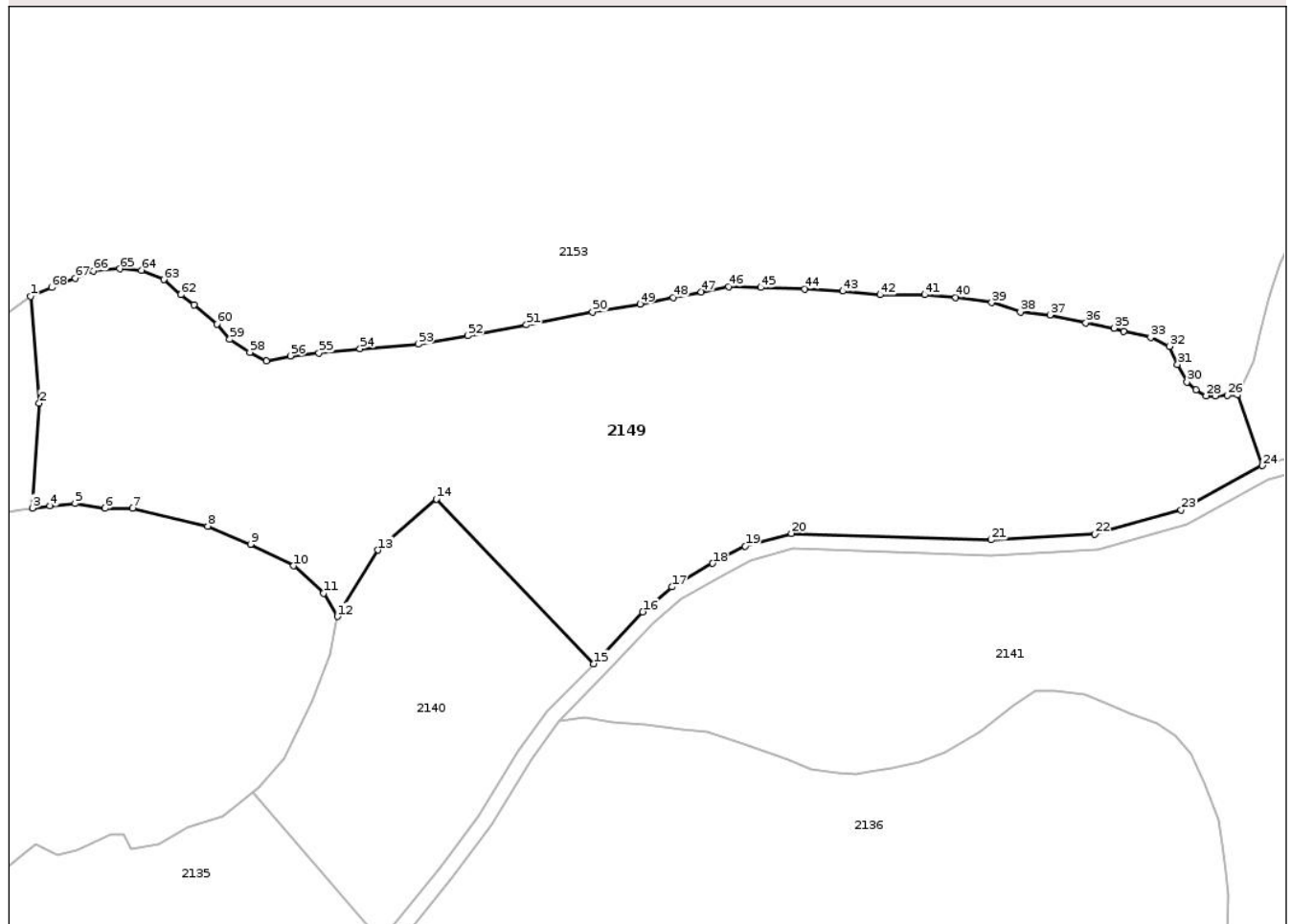
Inscrieri privind dezmembramintele dreptului de proprietate, drepturi reale de garanție și sarcini	Referințe
NU SUNT	

Teren

Nr cadastral	Suprafața (mp)*	Observații / Referințe
100611	18.800	

* Suprafața este determinată în planul de proiecție Stereo 70.

DETALII LINIARE IMOBIL



Date referitoare la teren

Crt	Categorie folosință	Intravilan	Suprafața (mp)	Tarla	Parcelă	Nr. topo	Observații / Referințe
1	faneata	NU	18.800	24	457/1	-	

Lungime Segmente

1) Valorile lungimilor segmentelor sunt obținute din proiecție în plan.

Punct început	X / Y	Punct sfârșit	X / Y	Lungime segment	Punct început	X / Y	Punct sfârșit	X / Y	Lungime segment	Punct început	X / Y	Punct sfârșit	X / Y	Lungime segment
1	471.535,358 528.830,668	2	471.537,594 528.802,837	27.921	2	471.537,594 528.802,837	3	471.535,795 528.775,539	27.357	3	471.535,795 528.775,539	4	471.540,384 528.776,112	4.625
4	471.540,384 528.776,112	5	471.546,912 528.776,734	6.558	5	471.546,912 528.776,734	6	471.554,683 528.775,492	7.87	6	471.554,683 528.775,492	7	471.561,833 528.775,492	7.15
7	471.561,833 528.775,492	8	471.581,412 528.770,832	20.126	8	471.581,412 528.770,832	9	471.592,601 528.766,173	12.12	9	471.592,601 528.766,173	10	471.603,79 528.760,582	12.508
10	471.603,79 528.760,582	11	471.611,562 528.753,438	10.557	11	471.611,562 528.753,438	12	471.615,172 528.747,371	7.06	12	471.615,172 528.747,371	13	471.625,795 528.764,656	20.288
13	471.625,795 528.764,656	14	471.640,926 528.777,943	20.137	14	471.640,926 528.777,943	15	471.681,849 528.735,091	59.254	15	471.681,849 528.735,091	16	471.694,614 528.748,593	18.581
16	471.694,614 528.748,593	17	471.702,248 528.755,048	9.997	17	471.702,248 528.755,048	18	471.712,809 528.761,189	12.217	18	471.712,809 528.761,189	19	471.721,332 528.765,642	9.616

Punct început	X / Y	Punct sfârșit	X / Y	Lungime segment	Punct început	X / Y	Punct sfârșit	X / Y	Lungime segment	Punct început	X / Y	Punct sfârșit	X / Y	Lungime segment
19	471.721,332 528.765,642	20	471.733,332 528.768,984	12.457	20	471.733,332 528.768,984	21	471.785,277 528.767,29	51.973	21	471.785,277 528.767,29	22	471.812,309 528.768,78	27.073
22	471.812,309 528.768,78	23	471.834,74 528.775,092	23.302	23	471.834,74 528.775,092	24	471.855,864 528.786,591	24.051	24	471.855,864 528.786,591	25	471.849,416 528.805,038	19.541
25	471.849,416 528.805,038	26	471.846,839 528.804,895	2.581	26	471.846,839 528.804,895	27	471.843,549 528.804,751	3.293	27	471.843,549 528.804,751	28	471.841,258 528.804,751	2.291
28	471.841,258 528.804,751	29	471.838,539 528.806,326	3.142	29	471.838,539 528.806,326	30	471.836,249 528.808,328	3.042	30	471.836,249 528.808,328	31	471.833,815 528.812,906	5.185
31	471.833,815 528.812,906	32	471.831,667 528.817,626	5.186	32	471.831,667 528.817,626	33	471.826,803 528.819,914	5.375	33	471.826,803 528.819,914	34	471.819,788 528.821,488	7.189
34	471.819,788 528.821,488	35	471.817,299 528.822,346	2.633	35	471.817,299 528.822,346	36	471.809,948 528.823,742	7.482	36	471.809,948 528.823,742	37	471.800,592 528.825,799	9.579
37	471.800,592 528.825,799	38	471.792,921 528.826,547	7.707	38	471.792,921 528.826,547	39	471.785,437 528.828,979	7.869	39	471.785,437 528.828,979	40	471.776,081 528.830,286	9.447
40	471.776,081 528.830,286	41	471.768,035 528.831,035	8.081	41	471.768,035 528.831,035	42	471.756,434 528.831,035	11.601	42	471.756,434 528.831,035	43	471.746,705 528.831,97	9.774
43	471.746,705 528.831,97	44	471.736,787 528.832,531	9.934	44	471.736,787 528.832,531	45	471.725,375 528.832,905	11.418	45	471.725,375 528.832,905	46	471.716,954 528.833,091	8.423
46	471.716,954 528.833,091	47	471.709,845 528.831,784	7.228	47	471.709,845 528.831,784	48	471.702,547 528.830,286	7.45	48	471.702,547 528.830,286	49	471.693,941 528.828,604	8.769
49	471.693,941 528.828,604	50	471.681,59 528.826,547	12.521	50	471.681,59 528.826,547	51	471.664,377 528.823,181	17.539	51	471.664,377 528.823,181	52	471.649,12 528.820,383	15.511
52	471.649,12 528.820,383	53	471.636,209 528.818,139	13.105	53	471.636,209 528.818,139	54	471.621,054 528.817,017	15.196	54	471.621,054 528.817,017	55	471.610,388 528.815,895	10.725
55	471.610,388 528.815,895	56	471.602,903 528.815,148	7.522	56	471.602,903 528.815,148	57	471.596,729 528.813,839	6.311	57	471.596,729 528.813,839	58	471.592,426 528.816,082	4.853
58	471.592,426 528.816,082	59	471.587,187 528.819,449	6.228	59	471.587,187 528.819,449	60	471.583,819 528.823,375	5.173	60	471.583,819 528.823,375	61	471.577,83 528.828,424	7.833
61	471.577,83 528.828,424	62	471.574,462 528.831,042	4.266	62	471.574,462 528.831,042	63	471.569,973 528.834,969	5.964	63	471.569,973 528.834,969	64	471.564,172 528.837,399	6.289
64	471.564,172 528.837,399	65	471.558,559 528.837,774	5.626	65	471.558,559 528.837,774	66	471.551,636 528.837,212	6.946	66	471.551,636 528.837,212	67	471.546,958 528.835,343	5.038
67	471.546,958 528.835,343	68	471.540,784 528.832,912	6.635	68	471.540,784 528.832,912	1	471.535,358 528.830,668	5.872					

** Lungimile segmentelor sunt determinate în planul de proiecție Stereo 70 și sunt rotunjite la 1 milimetru.

*** Distanța dintre puncte este formată din segmente cumulate ce sunt mai mici decât valoarea 1 milimetru.

**DATE DESPRE IMOBILUL NR. 2151**

Oficiul de Cadastru și Publicitate Imobiliară SIBIU
Biroul de Cadastru și Publicitate Imobiliară Medias

A. Partea I. Descrierea imobilului

TEREN Extravilan

Adresa: Jud. Sibiu

Nr. Crt	Nr cadastral Nr. topografic	Suprafața* (mp)	Observații / Referințe
A1	100614	10.600	Sector cadastral:9 Teren neimprejmuit;

B. Partea II. Proprietari și acte

Inscrieri privitoare la dreptul de proprietate și alte drepturi reale	Referințe
/	
Act Administrativ nr. 368/31, din 21/01/1993 emis de CJSDPAT SIBIU;	
B1	A1
Intabulare, drept de PROPRIETATE, Legea 18/1991, dobandit prin Reconstituire, cota actuala 1/1, cota initiala 1/1 1) COLDEA NICOLAE DEFUNCT:Da	

C. Partea III. SARCINI .

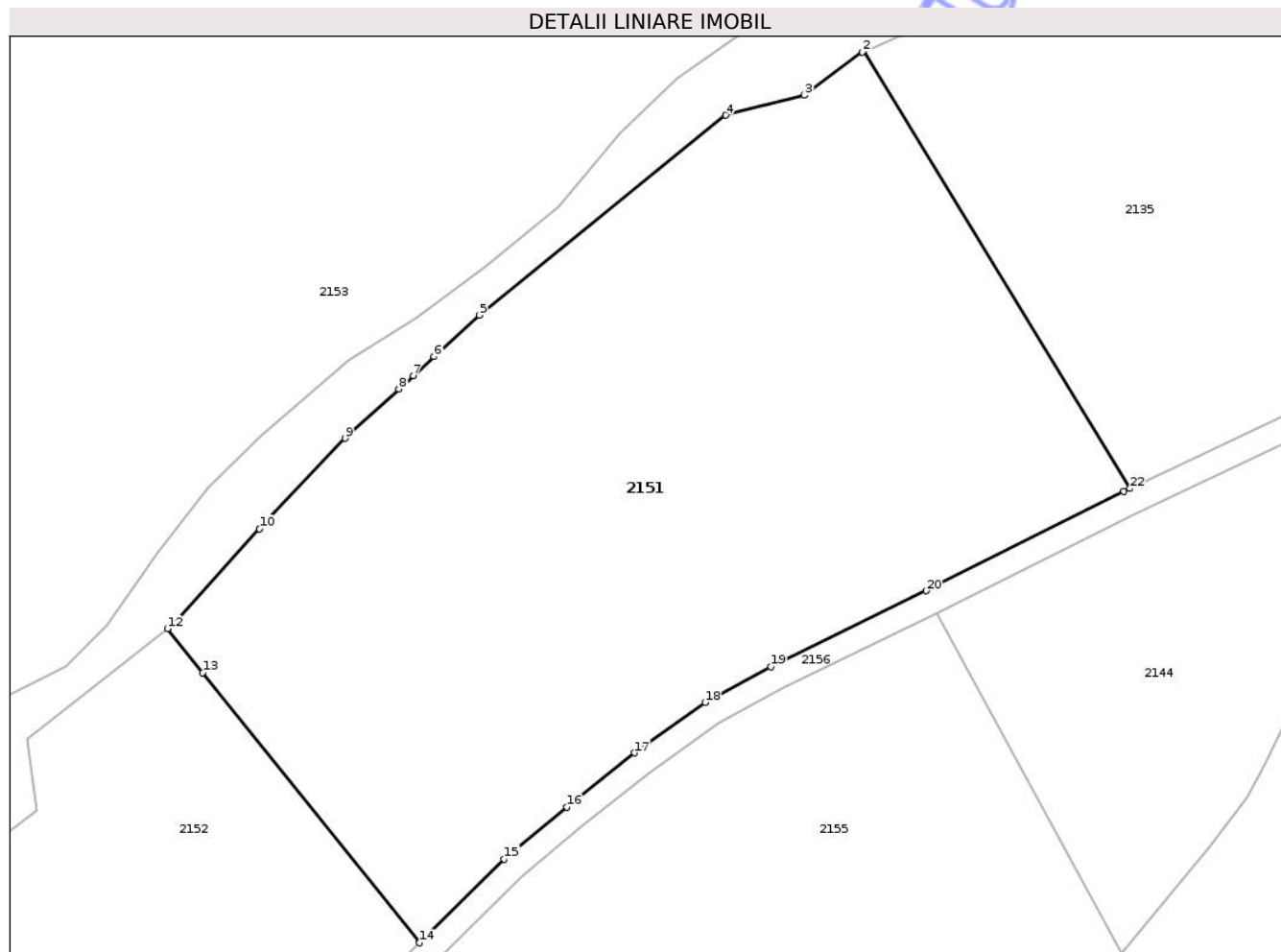
Inscrieri privind dezmembramintele dreptului de proprietate, drepturi reale de garanție și sarcini	Referințe
NU SUNT	

Anexa Nr. 1 La Partea I

Teren

Nr cadastral	Suprafața (mp)*	Observații / Referințe
100614	10.600	

* Suprafața este determinată în planul de proiecție Stereo 70.



Date referitoare la teren

Crt	Categorie folosință	Intra vilan	Suprafața (mp)	Tarla	Parcelă	Nr. topo	Observații / Referințe
1	faneata	NU	10.600	24	459/5	-	NR PARCELA 460/5 GRESIT IN TP.

Lungime Segmente

1) Valorile lungimilor segmentelor sunt obținute din proiecție în plan.

Punct început	X / Y	Punct sfârșit	X / Y	Lungime segment (** (m)
1	471.420,162 528.632,856	2	471.419,949 528.632,761	0.233
3	471.410,514 528.625,739	4	471.397,688 528.622,479	13.234
5	471.357,589 528.589,979	6	471.350,201 528.583,224	10.011
7	471.346,826 528.580,138	8	471.344,463 528.577,978	3.201
9	471.335,691 528.569,958	10	471.321,803 528.555,214	20.255

Punct început	X / Y	Punct sfârșit	X / Y	Lungime segment (** (m)
2	471.419,949 528.632,761	3	471.410,514 528.625,739	11.761
4	471.397,688 528.622,479	5	471.357,589 528.589,979	51.616
6	471.350,201 528.583,224	7	471.346,826 528.580,138	4.573
8	471.344,463 528.577,978	9	471.335,691 528.569,958	11.886
10	471.321,803 528.555,214	11	471.307,917 528.539,875	20.691

Punct început	X / Y	Punct sfârșit	X / Y	Lungime segment (** (m)
11	471.307,917 528.539,875	12	471.306,805 528.539,0	1.415
13	471.312,562 528.531,84	14	471.347,867 528.487,924	56.348
15	471.361,637 528.501,553	16	471.371,796 528.510,004	13.215
17	471.382,846 528.518,788	18	471.394,321 528.526,994	14.107
19	471.405,026 528.532,822	20	471.430,348 528.545,151	28.164
21	471.462,504 528.561,298	22	471.463,499 528.561,769	1.101

Punct început	X / Y	Punct sfârșit	X / Y	Lungime segment (** (m)
12	471.306,805 528.539,0	13	471.312,562 528.531,84	9.187
14	471.347,867 528.487,924	15	471.361,637 528.501,553	19.374
16	471.371,796 528.510,004	17	471.382,846 528.518,788	14.116
18	471.394,321 528.526,994	19	471.405,026 528.532,822	12.189
20	471.430,348 528.545,151	21	471.462,504 528.561,298	35.982
22	471.463,499 528.561,769	1	471.420,162 528.632,856	83.255

** Lungimile segmentelor sunt determinate în planul de proiecție Stereo 70 și sunt rotunjite la 1 milimetru.

*** Distanța dintre puncte este formată din segmente cumulate ce sunt mai mici decât valoarea 1 milimetru.

Neutilizabil în Cămin Civil

**DATE DESPRE IMOBILUL NR. 2259**

Oficiul de Cadastru și Publicitate Imobiliară SIBIU
Biroul de Cadastru și Publicitate Imobiliară Medias

A. Partea I. Descrierea imobilului

TEREN Extravilan

Adresa: Jud. Sibiu

Nr. Crt	Nr cadastral Nr. topografic	Suprafața* (mp)	Observații / Referințe
A1		900	Sector cadastral:88 Teren neimprejmut;

B. Partea II. Proprietari și acte

Inscrieri privitoare la dreptul de proprietate și alte drepturi reale	Referințe
/	
Act Normativ nr. 107, din 07/12/1996 emis de PARLAMENTUL ROMÂNIEI (Adeverința nr. 17356/18.07.2024, emisă de Ministerul Mediului, Apelor și Pădurilor prin Administrația Națională "Apele Române");	
B2	Intabulare, drept de ADMINISTRARE, dobândit prin Lege, cota actuala 1/1, cota initiala 1/1 1) MINISTERUL MEDIULUI, APELOR ȘI PĂDURILOR PRIN ADMINISTRAȚIA NAȚIONALĂ APELE ROMÂNE, CIF:24326056
Act Normativ nr. 1705, din 29/11/2006 emis de GUVERNUL ROMÂNIEI;	
B3	Intabulare, drept de PROPRIETATE, dobândit prin Lege, cota actuala 1/1, cota initiala 1/1 1) STATUL ROMÂN, CIF:9999999999999
Act Normativ nr. 268, din 28/05/2001 emis de PARLAMENTUL ROMÂNIEI (DECIZIA NR.178 DIN 30.03.2020 ELIBERATĂ DE MINISTERUL AGRICULTURII ȘI DEZVOLTĂRII RURALE);	
B4	Intabulare, drept de ADMINISTRARE, dobândit prin Lege, cota actuala 1/1, cota initiala 1/1 1) AGENȚIA DOMENIILOR STATULUI, CIF:14818116
Act Normativ nr. 7, din 13/03/1996 emis de PARLAMENTUL ROMÂNIEI;	
B5	Se notează suprapunerea reală a două seturi de acte de proprietate asupra imobilului: 1. Actul normativ nr. 1705/29.11.2006 emis de Guvernul României în favoarea STATULUI ROMÂN -DOMENIUL PUBLIC cu drept de administrare în favoarea MINISTERUL MEDIULUI, APELOR ȘI PĂDURILOR PRIN ADMINISTRAȚIA NAȚIONALĂ "APELE ROMÂNE" conform actului normativ 107/08.12.1996 emis de GUVERNUL ROMÂNIEI. 2. Actul normativ nr. 1705/29.11.2006 emis de Guvernul României în favoarea STATULUI ROMÂN -DOMENIUL PUBLIC cu drept de administrare în favoarea AGENȚIEI DOMENIILE STATULUI conform actului normativ 268/28.05.2001 emis de PARLAMENTUL ROMÂNIEI, pentru suprafața de 900 mp

C. Partea III. SARCINI .

Inscrieri privind dezmembramintele dreptului de proprietate, drepturi reale de garanție și sarcini	Referințe
NU SUNT	

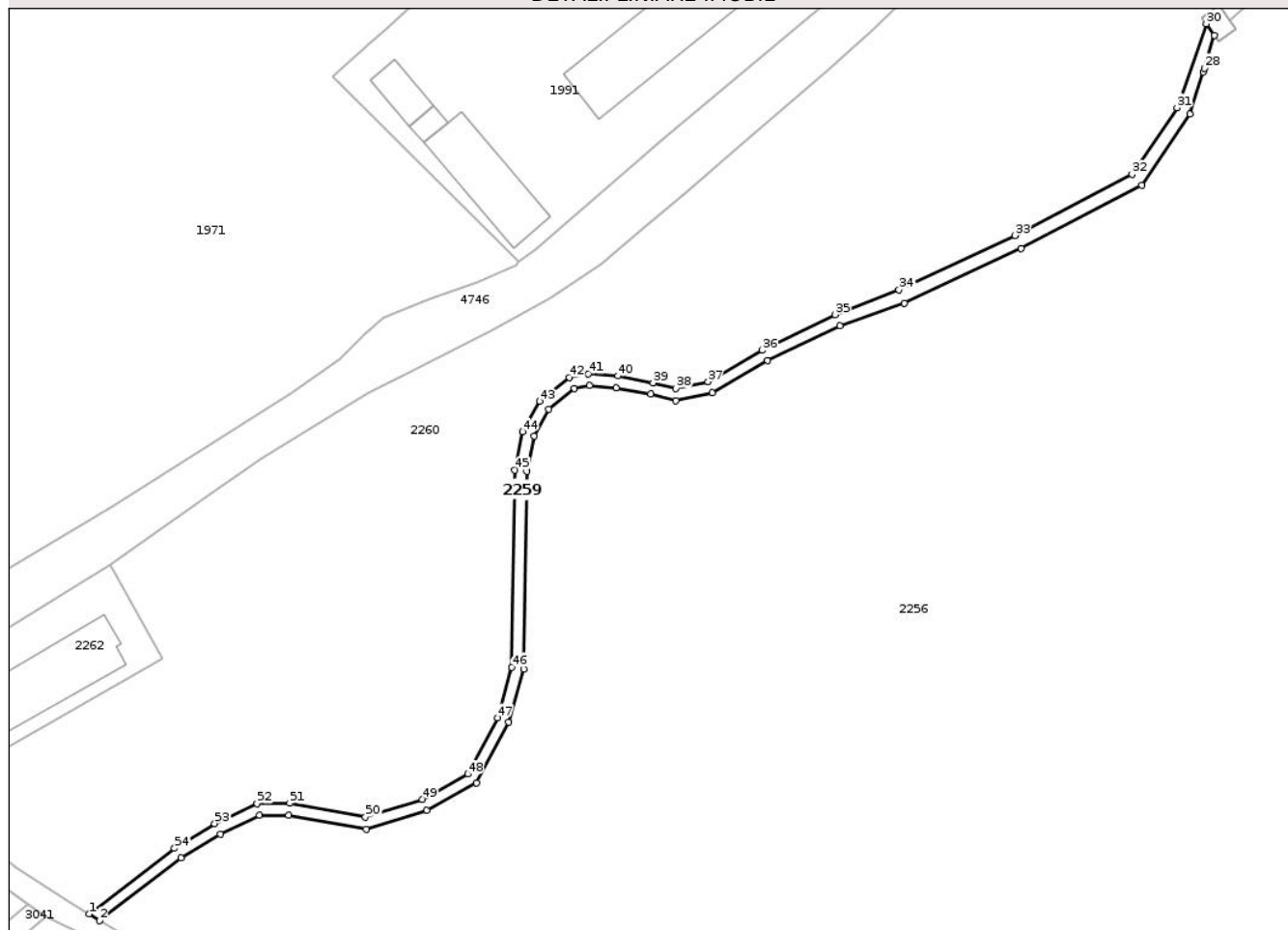
Anexa Nr. 1 La Partea I

Teren

Nr cadastral	Suprafața (mp)*	Observații / Referințe
	900	

* Suprafața este determinată în planul de proiecție Stereo 70.

DETALII LINIARE IMOBIL



Date referitoare la teren

Crt	Categorie folosință	Intravilan	Suprafața (mp)	Tarla	Parcelă	Nr. topo	Observații / Referințe
1	ape curgătoare	NU	900	82	2214	-	

Lungime Segmente

1) Valorile lungimilor segmentelor sunt obținute din proiecție în plan.

Punct început	X / Y	Punct sfârșit	X / Y	Lungime segment	Punct început	X / Y	Punct sfârșit	X / Y	Lungime segment	Punct început	X / Y	Punct sfârșit	X / Y	Lungime segment
1	466.752,227 516.991,418	2	466.754,498 516.990,011	2.672	2	466.754,498 516.990,011	3	466.771,624 517.003,169	21.597	3	466.771,624 517.003,169	4	466.779,836 517.008,218	9.64
4	466.779,836 517.008,218	5	466.788,137 517.012,132	9.177	5	466.788,137 517.012,132	6	466.794,24 517.012,134	6.103	6	466.794,24 517.012,134	7	466.810,528 517.009,258	16.54
7	466.810,528 517.009,258	8	466.823,291 517.013,229	13.366	8	466.823,291 517.013,229	9	466.833,772 517.018,957	11.944	9	466.833,772 517.018,957	10	466.840,516 517.031,676	14.396
10	466.840,516 517.031,676	11	466.843,68 517.042,885	11.647	11	466.843,68 517.042,885	12	466.844,302 517.084,388	41.508	12	466.844,302 517.084,388	13	466.845,853 517.091,859	7.63
13	466.845,853 517.091,859	14	466.848,976 517.097,453	6.407	14	466.848,976 517.097,453	15	466.854,342 517.101,753	6.876	15	466.854,342 517.101,753	16	466.857,443 517.102,388	3.165

Punct început	X / Y	Punct sfârșit	X / Y	Lungime segment	Punct început	X / Y	Punct sfârșit	X / Y	Lungime segment	Punct început	X / Y	Punct sfârșit	X / Y	Lungime segment
16	466.857,443 517.102,388	17	466.863,13 517.101,936	5.705	17	466.863,13 517.101,936	18	466.870,333 517.100,594	7.327	18	466.870,333 517.100,594	19	466.875,651 517.099,259	5.483
19	466.875,651 517.099,259	20	466.883,336 517.100,885	7.855	20	466.883,336 517.100,885	21	466.894,955 517.107,631	13.435	21	466.894,955 517.107,631	22	466.910,117 517.114,994	16.855
22	466.910,117 517.114,994	23	466.923,703 517.119,706	14.38	23	466.923,703 517.119,706	24	466.948,283 517.131,252	27.157	24	466.948,283 517.131,252	25	466.973,635 517.144,47	28.591
25	466.973,635 517.144,47	26	466.983,783 517.159,396	18.049	26	466.983,783 517.159,396	27	466.986,565 517.168,322	9.349	27	466.986,565 517.168,322	28	466.986,79 517.169,045	0.757
28	466.986,79 517.169,045	29	466.988,95 517.175,974	7.258	29	466.988,95 517.175,974	30	466.987,197 517.178,406	2.998	30	466.987,197 517.178,406	31	466.981,079 517.160,754	18.682
31	466.981,079 517.160,754	32	466.971,578 517.146,782	16.896	32	466.971,578 517.146,782	33	466.946,951 517.133,941	27.774	33	466.946,951 517.133,941	34	466.922,57 517.122,489	26.937
34	466.922,57 517.122,489	35	466.909,158 517.117,308	14.378	35	466.909,158 517.117,308	36	466.893,78 517.109,839	17.096	36	466.893,78 517.109,839	37	466.882,427 517.103,248	13.128
37	466.882,427 517.103,248	38	466.875,699 517.101,825	6.877	38	466.875,699 517.101,825	39	466.870,853 517.102,994	4.985	39	466.870,853 517.102,994	40	466.863,459 517.104,418	7.53
40	466.863,459 517.104,418	41	466.857,288 517.104,909	6.191	41	466.857,288 517.104,909	42	466.853,25 517.104,081	4.122	42	466.853,25 517.104,081	43	466.847,031 517.099,099	7.968
43	466.847,031 517.099,099	44	466.843,483 517.092,742	7.28	44	466.843,483 517.092,742	45	466.841,805 517.084,664	8.25	45	466.841,805 517.084,664	46	466.841,185 517.043,25	41.419
46	466.841,185 517.043,25	47	466.838,182 517.032,612	11.054	47	466.838,182 517.032,612	48	466.831,914 517.020,791	13.38	48	466.831,914 517.020,791	49	466.822,31 517.015,542	10.945
49	466.822,31 517.015,542	50	466.810,369 517.011,826	12.506	50	466.810,369 517.011,826	51	466.794,456 517.014,677	16.166	51	466.794,456 517.014,677	52	466.787,568 517.014,628	6.888
52	466.787,568 517.014,628	53	466.778,644 517.010,42	9.866	53	466.778,644 517.010,42	54	466.770,204 517.005,231	9.908	54	466.770,204 517.005,231	1	466.752,227 516.991,418	22.671

** Lungimile segmentelor sunt determinate în planul de proiecție Stereo 70 și sunt rotunjite la 1 milimetru.

*** Distanța dintre puncte este formată din segmente cumulate ce sunt mai mici decât valoarea 1 milimetru.

**DATE DESPRE IMOBILUL NR. 2265**

Oficiul de Cadastru și Publicitate Imobiliară SIBIU
Biroul de Cadastru și Publicitate Imobiliară Medias

A. Partea I. Descrierea imobilului

TEREN Extravilan

Adresa: Jud. Sibiu

Nr. Crt	Nr cadastral Nr. topografic	Suprafața* (mp)	Observații / Referințe
A1		16.389	Sector cadastral:83 Teren neimprejmuit;

B. Partea II. Proprietari și acte

Inscrieri privitoare la dreptul de proprietate și alte drepturi reale		Referințe
/		
Act Administrativ nr. 4974/8, din 05/10/2016 emis de CJSDPAT SIBIU (ACT ADMINISTRATIV HCJ NR. 484 DIN 04.04.2008 EMIS DE CJSDPAT SIBIU, ANEXA 30 VALCHID POZITIA 6, ACT ADMINISTRATIV NR.1065/01.02.2013 EMIS DE CJSDPAT SIBIU);		
B1	Inscrierea provizorie, drept de PROPRIETATE, dobandit prin Lege, cota actuala 1/1, cota initiala 1/1 1) ROTAR PETRU DEFUNCT:Da	A1
Act Notarial nr. 31, din 25/02/2016 emis de AVOCAT MESZAROS ROBERT SEBASTIAN;		
B2	Se notează antecontractul de vânzare cumpărare încheiat între ROTAR VALERIA, ROTAR PETRU jr., ambii succesori al ROTAR PETRU sr., în calitate de promitenți vânzători și KOCȘ DIONISIE, în calitate de promitenți cumpărători, cu privire la cota de 1/1 parte din imobilul de sub A1	A1

C. Partea III. SARCINI .

Inscrieri privind dezmembramintele dreptului de proprietate, drepturi reale de garanție și sarcini		Referințe
NU SUNT		

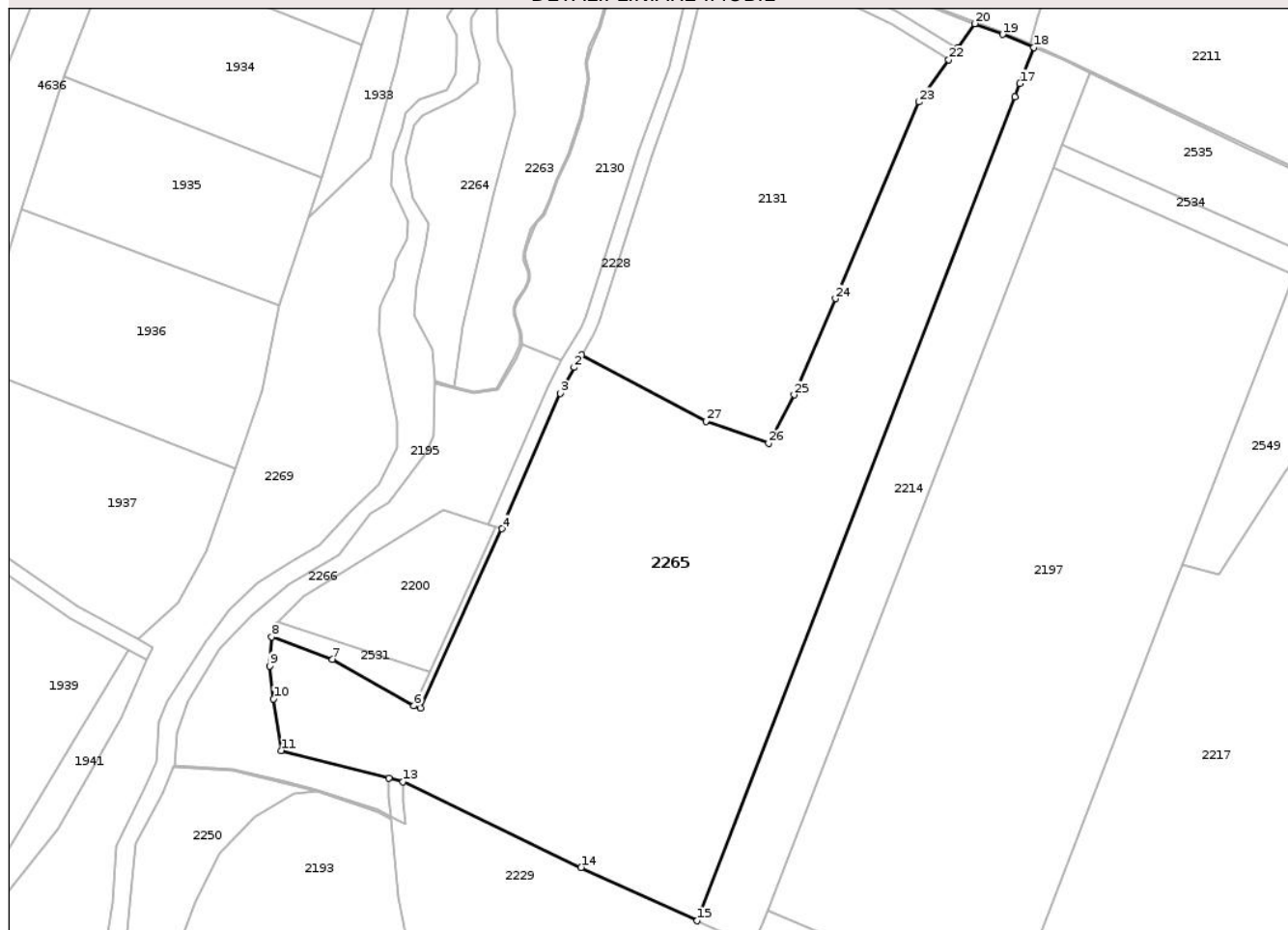
Anexa Nr. 1 La Partea I

Teren

Nr cadastral	Suprafața (mp)*	Observații / Referințe
	16.389	

* Suprafața este determinată în planul de proiecție Stereo 70.

DETALII LINIARE IMOBIL



Date referitoare la teren

Crt	Categorie folosință	Intra vilan	Suprafața (mp)	Tarla	Parcelă	Nr. topo	Observații / Referințe
1	vie	NU	16.389	78	2003/4	-	

Lungime Segmente

1) Valorile lungimilor segmentelor sunt obținute din proiecție în plan.

Punct început	X / Y	Punct sfârșit	X / Y	Lungime segment (** (m)
1	467.615,596 518.043,091	2	467.613,527 518.039,55	4.101
3	467.609,671 518.032,234	4	467.593,222 517.994,109	41.522
5	467.570,261 517.943,56	6	467.568,348 517.944,185	2.013
7	467.545,365 517.957,253	8	467.528,249 517.963,622	18.263
9	467.527,658 517.955,435	10	467.528,731 517.946,18	9.317

Punct început	X / Y	Punct sfârșit	X / Y	Lungime segment (** (m)
2	467.613,527 518.039,55	3	467.609,671 518.032,234	8.27
4	467.593,222 517.994,109	5	467.570,261 517.943,56	55.519
6	467.568,348 517.944,185	7	467.545,365 517.957,253	26.438
8	467.528,249 517.963,622	9	467.527,658 517.955,435	8.208
10	467.528,731 517.946,18	11	467.530,851 517.931,587	14.746

Punct început	X / Y	Punct sfârșit	X / Y	Lungime segment (** (m)
11	467.530,851 517.931,587	12	467.561,301 517.923,834	31.422
13	467.565,283 517.922,82	14	467.615,482 517.898,695	55.695
15	467.648,245 517.883,666	16	467.737,83 518.115,809	248.829
17	467.739,277 518.119,559	18	467.743,207 518.129,745	10.918
19	467.734,399 518.133,381	20	467.726,504 518.136,398	8.452
21	467.721,546 518.129,47	22	467.719,214 518.126,211	4.007
23	467.710,716 518.114,335	24	467.687,218 518.058,961	60.153
25	467.675,639 518.031,831	26	467.668,423 518.018,17	15.45
27	467.650,712 518.024,426	1	467.615,596 518.043,091	39.768

Punct început	X / Y	Punct sfârșit	X / Y	Lungime segment (** (m)
12	467.561,301 517.923,834	13	467.565,283 517.922,82	4.109
14	467.615,482 517.898,695	15	467.648,245 517.883,666	36.046
16	467.737,83 518.115,809	17	467.739,277 518.119,559	4.019
18	467.743,207 518.129,745	19	467.734,399 518.133,381	9.529
20	467.726,504 518.136,398	21	467.721,546 518.129,47	8.519
22	467.719,214 518.126,211	23	467.710,716 518.114,335	14.603
24	467.687,218 518.058,961	25	467.675,639 518.031,831	29.498
26	467.668,423 518.018,17	27	467.650,712 518.024,426	18.783

** Lungimile segmentelor sunt determinate în planul de proiecție Stereo 70 și sunt rotunjite la 1 milimetru.

*** Distanța dintre puncte este formată din segmente cumulate ce sunt mai mici decât valoarea 1 milimetru.

Neutilizabil în
Civil



DATE DESPRE IMOBILUL NR. 2272

Oficiul de Cadastru și Publicitate Imobiliară SIBIU
Biroul de Cadastru și Publicitate Imobiliară Medias

A. Partea I. Descrierea imobilului

TEREN Extravilan

Adresa: Jud. Sibiu

Nr. Crt	Nr cadastral Nr. topografic	Suprafața* (mp)	Observații / Referințe
A1		3.896	Sector cadastral:88 Teren neimprejmuit;

B. Partea II. Proprietari și acte

Inscrieri privitoare la dreptul de proprietate și alte drepturi reale	Referințe
/	
Act Normativ nr. 1705, din 29/11/2006 emis de GUVERNUL ROMÂNIEI (ANEXA NR.12 POZIȚIA 101357);	
B1	Intabulare, drept de PROPRIETATE, dobandit prin Lege, cota actuala 1/1, cota initiala 1/1 1) STATUL ROMÂN , CIF:9999999999999, DOMENIUL PUBLIC
Act Normativ nr. 107, din 07/12/1996 emis de PARLAMENTUL ROMÂNIEI (Adeverința nr. 17356/18.07.2024, emisă de Ministerul Mediului, Apelor și Pădurilor prin Administrația Națională "Apele Române");	
B2	Intabulare, drept de ADMINISTRARE, dobandit prin Lege, cota actuala 1/1, cota initiala 1/1 1) MINISTERUL MEDIULUI, APELOR ȘI PĂDURILOR PRIN ADMINISTRAȚIA NAȚIONALĂ APELE ROMÂNE , CIF:24326056

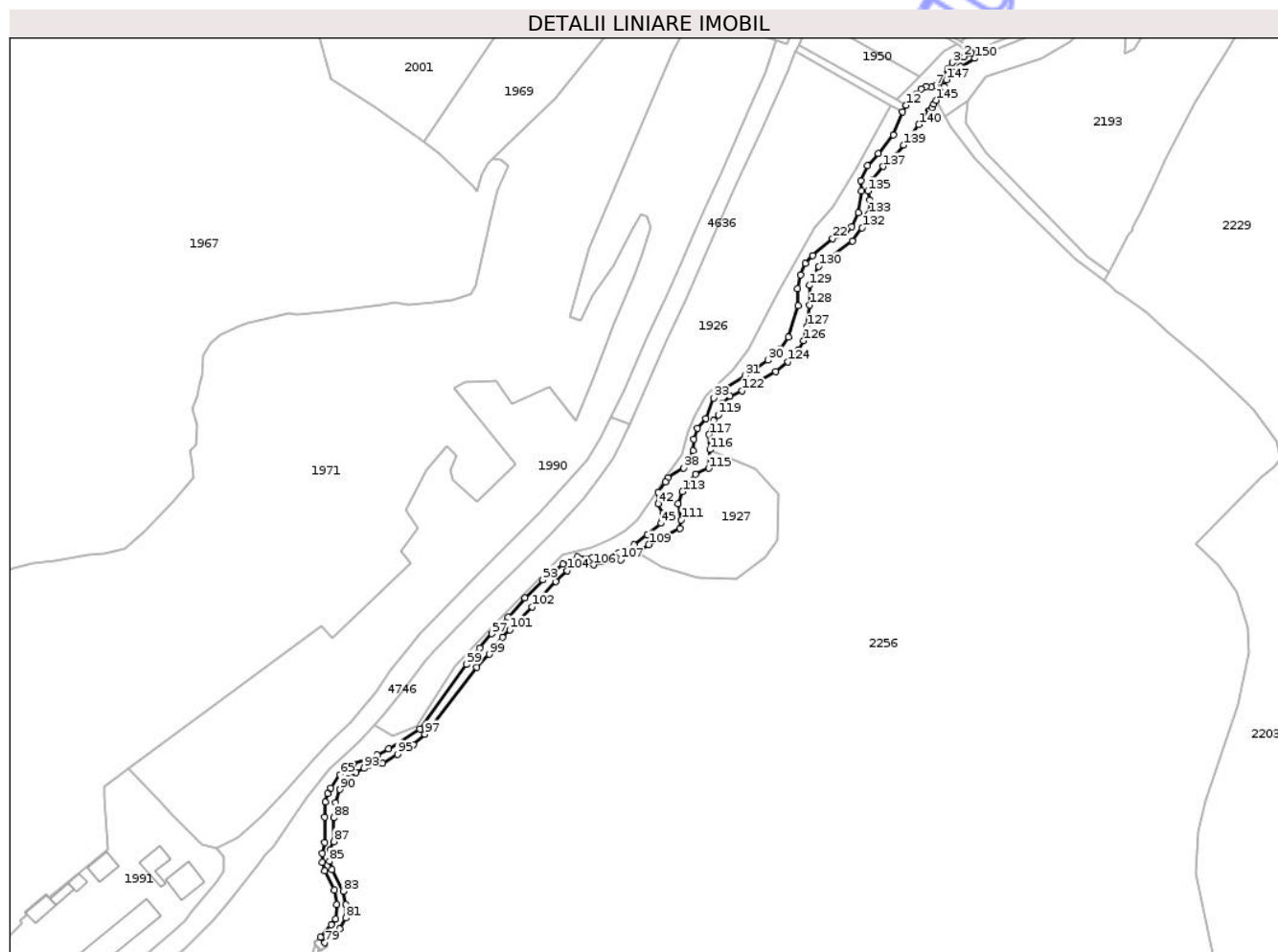
C. Partea III. SARCINI .

Inscrieri privind dezmembramintele dreptului de proprietate, drepturi reale de garanție și sarcini	Referințe
NU SUNT	

Teren

Nr cadastral	Suprafața (mp)*	Observații / Referințe
	3.896	

* Suprafața este determinată în planul de proiecție Stereo 70.



Date referitoare la teren

Crt	Categorie folosință	Intra vilan	Suprafața (mp)	Tarla	Parcelă	Nr. topo	Observații / Referințe
1	ape curgătoare	NU	3.896	82	2214/1	-	

Lungime Segmente

1) Valorile lungimilor segmentelor sunt obținute din proiecție în plan.

Punct început	X / Y	Punct sfârșit	X / Y	Lungime segment	Punct început	X / Y	Punct sfârșit	X / Y	Lungime segment	Punct început	X / Y	Punct sfârșit	X / Y	Lungime segment
1	467.343,28 517.661,766	2	467.339,084 517.659,847	4.614	2	467.339,084 517.659,847	3	467.333,014 517.656,628	6.871	3	467.333,014 517.656,628	4	467.330,256 517.653,238	4.37
4	467.330,256 517.653,238	5	467.327,286 517.648,681	5.439	5	467.327,286 517.648,681	6	467.325,861 517.645,958	3.073	6	467.325,861 517.645,958	7	467.323,849 517.643,985	2.818
7	467.323,849 517.643,985	8	467.321,452 517.643,314	2.489	8	467.321,452 517.643,314	9	467.318,575 517.643,554	2.887	9	467.318,575 517.643,554	10	467.315,875 517.642,4	2.936
10	467.315,875 517.642,4	11	467.313,306 517.639,783	3.667	11	467.313,306 517.639,783	12	467.307,959 517.633,481	8.265	12	467.307,959 517.633,481	13	467.305,97 517.630,01	4.0
13	467.305,97 517.630,01	14	467.300,951 517.617,446	13.529	14	467.300,951 517.617,446	15	467.292,594 517.607,466	13.017	15	467.292,594 517.607,466	16	467.287,001 517.600,731	8.755

Punct început	X / Y	Punct sfârșit	X / Y	Lungime segment	Punct început	X / Y	Punct sfârșit	X / Y	Lungime segment	Punct început	X / Y	Punct sfârșit	X / Y	Lungime segment
16	467.287,001 517.600,731	17	467.283,165 517.592,726	8.877	17	467.283,165 517.592,726	18	467.283,7 517.587,022	5.729	18	467.283,7 517.587,022	19	467.281,89 517.575,266	11.895
19	467.281,89 517.575,266	20	467.278,311 517.567,545	8.51	20	467.278,311 517.567,545	21	467.274,317 517.563,422	5.74	21	467.274,317 517.563,422	22	467.267,98 517.561,279	6.69
22	467.267,98 517.561,279	23	467.257,19 517.551,892	14.302	23	467.257,19 517.551,892	24	467.253,226 517.547,642	5.812	24	467.253,226 517.547,642	25	467.250,609 517.541,539	6.64
25	467.250,609 517.541,539	26	467.248,992 517.534,065	7.647	26	467.248,992 517.534,065	27	467.249,059 517.524,677	9.388	27	467.249,059 517.524,677	28	467.243,857 517.507,887	17.577
28	467.243,857 517.507,887	29	467.239,546 517.501,449	7.748	29	467.239,546 517.501,449	30	467.232,99 517.495,232	9.035	30	467.232,99 517.495,232	31	467.220,478 517.486,844	15.063
31	467.220,478 517.486,844	32	467.206,303 517.477,845	16.79	32	467.206,303 517.477,845	33	467.203,279 517.474,746	4.33	33	467.203,279 517.474,746	34	467.199,01 517.463,511	12.019
34	467.199,01 517.463,511	35	467.194,377 517.458,4	6.898	35	467.194,377 517.458,4	36	467.192,525 517.452,305	6.37	36	467.192,525 517.452,305	37	467.192,078 517.446,044	6.277
37	467.192,078 517.446,044	38	467.187,057 517.436,848	10.477	38	467.187,057 517.436,848	39	467.178,486 517.431,489	10.108	39	467.178,486 517.431,489	40	467.177,151 517.429,177	2.67
40	467.177,151 517.429,177	41	467.173,294 517.423,467	6.891	41	467.173,294 517.423,467	42	467.173,382 517.417,348	6.12	42	467.173,382 517.417,348	43	467.175,738 517.412,266	5.602
43	467.175,738 517.412,266	44	467.175,599 517.408,901	3.368	44	467.175,599 517.408,901	45	467.174,761 517.406,786	2.275	45	467.174,761 517.406,786	46	467.167,346 517.400,616	9.646
46	467.167,346 517.400,616	47	467.160,24 517.394,996	9.06	47	467.160,24 517.394,996	48	467.151,843 517.390,864	9.359	48	467.151,843 517.390,864	49	467.145,124 517.388,823	7.022
49	467.145,124 517.388,823	50	467.137,438 517.388,299	7.704	50	467.137,438 517.388,299	51	467.129,238 517.388,43	8.201	51	467.129,238 517.388,43	52	467.121,369 517.384,594	8.754
52	467.121,369 517.384,594	53	467.110,639 517.375,988	13.755	53	467.110,639 517.375,988	54	467.100,919 517.366,134	13.841	54	467.100,919 517.366,134	55	467.091,799 517.355,948	13.672
55	467.091,799 517.355,948	56	467.086,435 517.350,839	7.408	56	467.086,435 517.350,839	57	467.083,009 517.346,782	5.31	57	467.083,009 517.346,782	58	467.076,425 517.339,169	10.065
58	467.076,425 517.339,169	59	467.069,047 517.330,215	11.602	59	467.069,047 517.330,215	60	467.043,882 517.295,059	43.234	60	467.043,882 517.295,059	61	467.026,903 517.284,32	20.09
61	467.026,903 517.284,32	62	467.020,79 517.280,961	6.975	62	467.020,79 517.280,961	63	467.016,217 517.278,825	5.047	63	467.016,217 517.278,825	64	467.007,479 517.276,207	9.122
64	467.007,479 517.276,207	65	467.000,468 517.270,392	9.109	65	467.000,468 517.270,392	66	466.995,411 517.263,241	8.758	66	466.995,411 517.263,241	67	466.993,686 517.259,991	3.679
67	466.993,686 517.259,991	68	466.992,655 517.255,51	4.598	68	466.992,655 517.255,51	69	466.992,086 517.247,217	8.312	69	466.992,086 517.247,217	70	466.992,256 517.233,624	13.594
70	466.992,256 517.233,624	71	466.990,875 517.227,607	6.173	71	466.990,875 517.227,607	72	466.990,799 517.222,86	4.748	72	466.990,799 517.222,86	73	466.992,122 517.218,222	4.823
73	466.992,122 517.218,222	74	466.997,554 517.207,842	11.715	74	466.997,554 517.207,842	75	466.998,794 517.199,854	8.084	75	466.998,794 517.199,854	76	466.998,198 517.192,001	7.876
76	466.998,198 517.192,001	77	466.995,621 517.188,989	3.964	77	466.995,621 517.188,989	78	466.989,916 517.182,318	8.778	78	466.989,916 517.182,318	79	466.992,179 517.179,182	3.867
79	466.992,179 517.179,182	80	467.000,513 517.186,736	11.248	80	467.000,513 517.186,736	81	467.003,744 517.192,602	6.697	81	467.003,744 517.192,602	82	467.003,798 517.199,984	7.382
82	467.003,798 517.199,984	83	467.002,266 517.207,164	7.342	83	467.002,266 517.207,164	84	466.996,111 517.219,004	13.344	84	466.996,111 517.219,004	85	466.994,67 517.223,393	4.62
85	466.994,67 517.223,393	86	466.995,058 517.229,607	6.226	86	466.995,058 517.229,607	87	466.997,15 517.234,105	4.961	87	466.997,15 517.234,105	88	466.997,123 517.247,013	12.908
88	466.997,123 517.247,013	89	466.998,153 517.255,125	8.177	89	466.998,153 517.255,125	90	467.000,495 517.262,327	7.573	90	467.000,495 517.262,327	91	467.004,675 517.268,059	7.094
91	467.004,675 517.268,059	92	467.009,18 517.271,589	5.723	92	467.009,18 517.271,589	93	467.013,583 517.273,801	4.927	93	467.013,583 517.273,801	94	467.023,681 517.276,508	10.455
94	467.023,681 517.276,508	95	467.031,639 517.281,472	9.379	95	467.031,639 517.281,472	96	467.040,318 517.286,647	10.105	96	467.040,318 517.286,647	97	467.046,599 517.292,275	8.434
97	467.046,599 517.292,275	98	467.074,579 517.328,756	45.975	98	467.074,579 517.328,756	99	467.081,541 517.335,72	9.847	99	467.081,541 517.335,72	100	467.088,661 517.344,825	11.558
100	467.088,661 517.344,825	101	467.092,647 517.349,059	5.815	101	467.092,647 517.349,059	102	467.104,712 517.361,413	17.268	102	467.104,712 517.361,413	103	467.117,659 517.375,272	18.966
103	467.117,659 517.375,272	104	467.123,678 517.381,133	8.401	104	467.123,678 517.381,133	105	467.127,992 517.383,305	4.83	105	467.127,992 517.383,305	106	467.138,323 517.384,208	10.37
106	467.138,323 517.384,208	107	467.152,786 517.386,931	14.717	107	467.152,786 517.386,931	108	467.161,945 517.390,972	10.011	108	467.161,945 517.390,972	109	467.168,065 517.395,205	7.441
109	467.168,065 517.395,205	110	467.185,147 517.404,072	19.246	110	467.185,147 517.404,072	111	467.185,731 517.408,597	4.563	111	467.185,731 517.408,597	112	467.183,945 517.417,468	9.049
112	467.183,945 517.417,468	113	467.186,481 517.423,933	6.945	113	467.186,481 517.423,933	114	467.193,389 517.433,462	11.77	114	467.193,389 517.433,462	115	467.200,627 517.436,561	7.874

Punct început	X / Y	Punct sfârșit	X / Y	Lungime segment	Punct început	X / Y	Punct sfârșit	X / Y	Lungime segment	Punct început	X / Y	Punct sfârșit	X / Y	Lungime segment
115	467.200,627 517.436,561	116	467.201,283 517.446,683	10.143	116	467.201,283 517.446,683	117	467.200,858 517.454,938	8.266	117	467.200,858 517.454,938	118	467.203,504 517.462,44	7.955
118	467.203,504 517.462,44	119	467.205,901 517.465,603	3.969	119	467.205,901 517.465,603	120	467.208,184 517.471,953	6.748	120	467.208,184 517.471,953	121	467.212,359 517.475,697	5.608
121	467.212,359 517.475,697	122	467.218,798 517.478,74	7.122	122	467.218,798 517.478,74	123	467.237,009 517.489,09	20.947	123	467.237,009 517.489,09	124	467.243,769 517.494,283	8.524
124	467.243,769 517.494,283	125	467.249,07 517.500,438	8.123	125	467.249,07 517.500,438	126	467.252,234 517.505,771	6.201	126	467.252,234 517.505,771	127	467.253,914 517.513,306	7.72
127	467.253,914 517.513,306	128	467.255,519 517.525,277	12.078	128	467.255,519 517.525,277	129	467.255,299 517.535,814	10.539	129	467.255,299 517.535,814	130	467.260,462 517.546,07	11.482
130	467.260,462 517.546,07	131	467.278,831 517.559,974	23.038	131	467.278,831 517.559,974	132	467.284,022 517.566,995	8.732	132	467.284,022 517.566,995	133	467.287,48 517.574,599	8.353
133	467.287,48 517.574,599	134	467.288,254 517.582,189	7.629	134	467.288,254 517.582,189	135	467.287,072 517.587,007	4.961	135	467.287,072 517.587,007	136	467.289,88 517.593,211	6.81
136	467.289,88 517.593,211	137	467.295,208 517.600,35	8.908	137	467.295,208 517.600,35	138	467.301,791 517.606,496	9.006	138	467.301,791 517.606,496	139	467.306,447 517.611,941	7.164
139	467.306,447 517.611,941	140	467.314,819 517.623,008	13.877	140	467.314,819 517.623,008	141	467.320,382 517.630,462	9.301	141	467.320,382 517.630,462	142	467.320,835 517.631,07	0.758
142	467.320,835 517.631,07	143	467.321,743 517.632,286	1.518	143	467.321,743 517.632,286	144	467.322,878 517.634,264	2.281	144	467.322,878 517.634,264	145	467.324,049 517.636,306	2.354
145	467.324,049 517.636,306	146	467.328,276 517.643,674	8.494	146	467.328,276 517.643,674	147	467.329,739 517.647,361	3.967	147	467.329,739 517.647,361	148	467.333,08 517.651,465	5.292
148	467.333,08 517.651,465	149	467.337,294 517.654,532	5.212	149	467.337,294 517.654,532	150	467.345,104 517.658,984	8.99	150	467.345,104 517.658,984	1	467.343,28 517.661,766	3.327

** Lungimile segmentelor sunt determinate în planul de proiecție Stereo 70 și sunt rotunjite la 1 milimetru.

*** Distanța dintre puncte este formată din segmente cumulate ce sunt mai mici decât valoarea 1 milimetru.



DATE DESPRE IMOBILUL NR. 2426

Oficiul de Cadastru și Publicitate Imobiliară SIBIU
Biroul de Cadastru și Publicitate Imobiliară Medias

A. Partea I. Descrierea imobilului

TEREN Extravilan

Adresa: Jud. Sibiu

Nr. Crt	Nr cadastral Nr. topografic	Suprafața* (mp)	Observații / Referințe
A1		2	Sector cadastral:61 Teren neimprejmuit;

Construcții

Crt	Nr cadastral Nr. topografic	Adresa	Observații / Referințe
A1.1		Jud. Sibiu	Nr. niveluri:1; S. construita la sol:2 mp; STALP

B. Partea II. Proprietari și acte

Inscrieri privitoare la dreptul de proprietate și alte drepturi reale	Referințe
/	
Act Administrativ nr. 2900, din 24/07/2024 emis de PRIMĂRIA COMUNEI HOGHILAG;	
B1	Inscrierea posesiei, drept de PROPRIETATE, dobandit prin Lege, cota actuala 1/1, cota initiala 1/1 1) NEIDENTIFICAT NEIDENTIFICAT
	A1
Act Normativ nr. 7, din 13/03/1996 emis de PARLAMENTUL ROMÂNIEI;	
B2	Se notează mențiunea de proprietar neidentificat
	A1
B3	Inscrierea provizorie, drept de PROPRIETATE, dobandit prin Lege, cota actuala 1/1, cota initiala 1/1 1) COMUNA HOGHILAG, CIF:000000000000, PROPRIETAR NEIDENTIFICAT
	A1.1

C. Partea III. SARCINI .

Inscrieri privind dezmembramintele dreptului de proprietate, drepturi reale de garanție și sarcini	Referințe
NU SUNT	

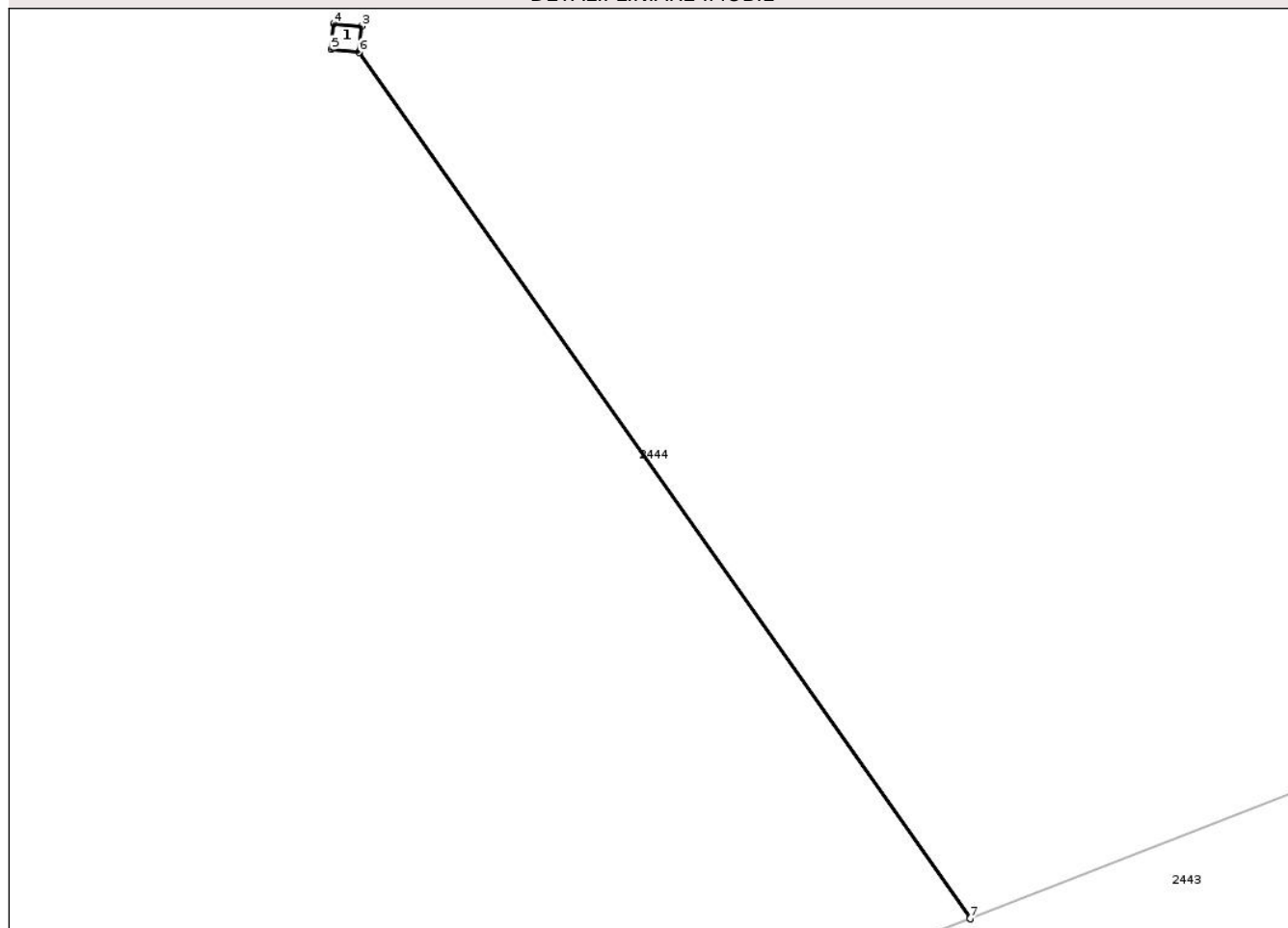
Anexa Nr. 1 La Partea I

Teren

Nr cadastral	Suprafața (mp)*	Observații / Referințe
	2	

* Suprafața este determinată în planul de proiecție Stereo 70.

DETALII LINIARE IMOBIL



Date referitoare la teren

Crt	Categorie folosință	Intra vilan	Suprafața (mp)	Tarla	Parcelă	Nr. topo	Observații / Referințe
1	curți constructii	NU	2	53	1044/2/2	-	

Date referitoare la construcții

Crt	Număr	Destinație construcție	Supraf. (mp)	Situație juridică	Observații / Referințe
A1.1		construcții industriale și edilitare	2	Cu acte	Nr. niveluri:1; S. construita la sol:2 mp; STALP

Lungime Segmente

1) Valorile lungimilor segmentelor sunt obținute din proiecție în plan.

Punct început	X / Y	Punct sfârșit	X / Y	Lungime segment (** (m)
1	469.954,287 524.347,66	2	469.924,283 524.390,182	52.042
2	469.924,283 524.390,182	3	469.924,415 524.391,455	1.28
3	469.924,415 524.391,455	4	469.923,037 524.391,571	1.383

Punct început	X / Y	Punct sfârșit	X / Y	Lungime segment (** (m)
4	469.923,037 524.391,571	5	469.922,922 524.390,31	1.266
5	469.922,922 524.390,31	6	469.924,282 524.390,175	1.367
6	469.924,282 524.390,175	7	469.954,282 524.347,658	52.036
7	469.954,282 524.347,658	1	469.954,287 524.347,66	0.005

** Lungimile segmentelor sunt determinate în planul de proiecție Stereo 70 și sunt rotunjite la 1 milimetru.

*** Distanța dintre puncte este formată din segmente cumulate ce sunt mai mici decât valoarea 1 milimetru.

Neutilizabil în Circuitul Civil

**DATE DESPRE IMOBILUL NR. 2432**

Oficiul de Cadastru și Publicitate Imobiliară SIBIU
Biroul de Cadastru și Publicitate Imobiliară Medias

A. Partea I. Descrierea imobilului

TEREN Extravilan

Adresa: Jud. Sibiu

Nr. Crt	Nr cadastral Nr. topografic	Suprafața* (mp)	Observații / Referințe
A1		2	Sector cadastral:61 Teren neimprejmuit;

Construcții

Crt	Nr cadastral Nr. topografic	Adresa	Observații / Referințe
A1.1		Jud. Sibiu	Nr. niveluri:1; S. construita la sol:2 mp; STALP

B. Partea II. Proprietari și acte

Inscrieri privitoare la dreptul de proprietate și alte drepturi reale		Referințe
/		
Act Administrativ nr. 2900, din 24/07/2024 emis de PRIMĂRIA COMUNEI HOGHILAG;		
B1	Inscrierea posesiei, drept de PROPRIETATE, dobandit prin Lege, cota actuala 1/1, cota initiala 1/1 1) NEIDENTIFICAT NEIDENTIFICAT	A1
Act Normativ nr. 7, din 13/03/1996 emis de PARLAMENTUL ROMÂNIEI;		
B2	Se notează mențiunea de proprietar neidentificat	A1
B3	Inscrierea provizorie, drept de PROPRIETATE, dobandit prin Lege, cota actuala 1/1, cota initiala 1/1 1) COMUNA HOGHILAG, CIF:000000000000, PROPRIETAR NEIDENTIFICAT	A1.1

C. Partea III. SARCINI .

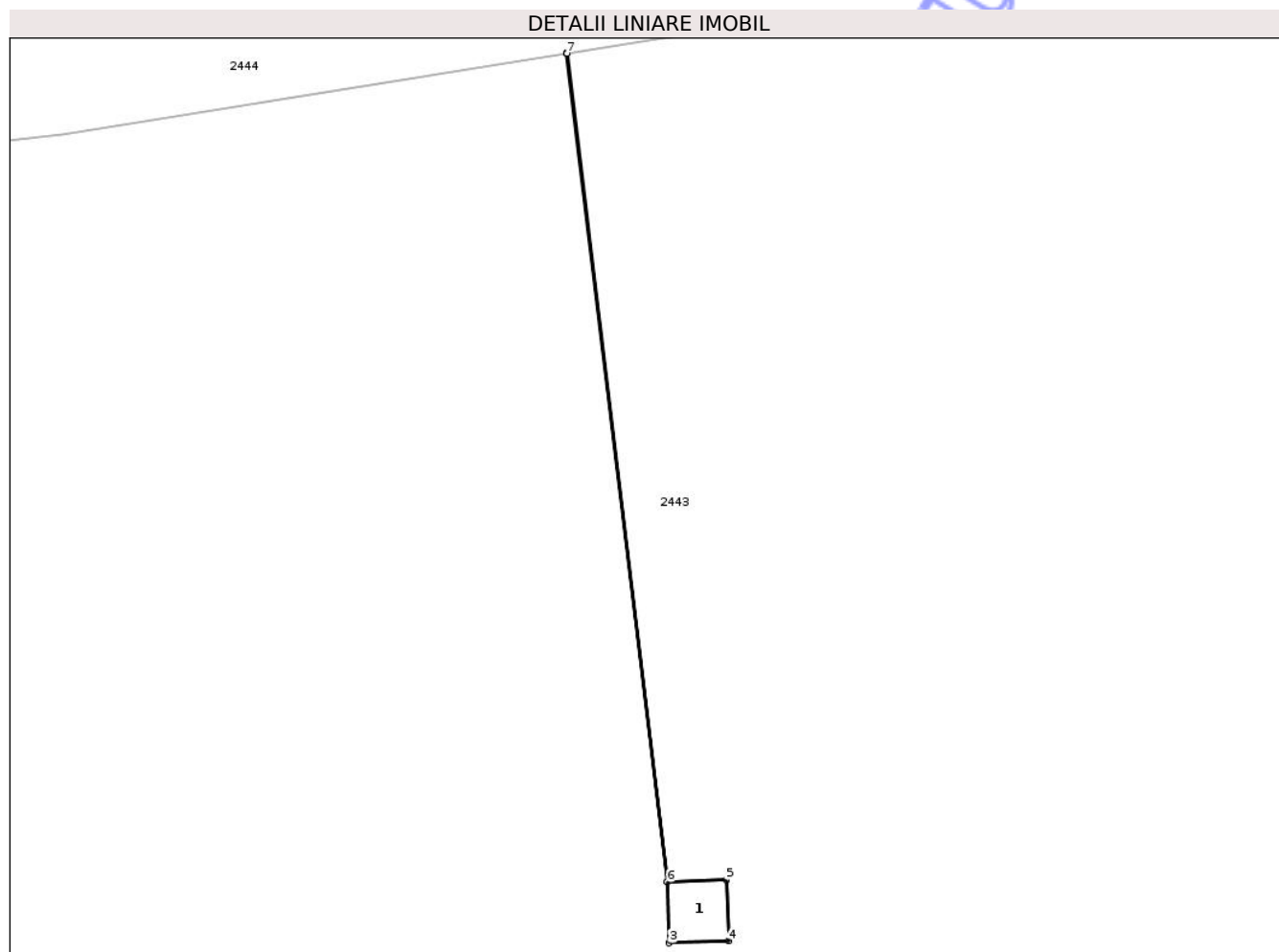
Inscrieri privind dezmembramintele dreptului de proprietate, drepturi reale de garanție și sarcini	Referințe
NU SUNT	

Anexa Nr. 1 La Partea I

Teren

Nr cadastral	Suprafața (mp)*	Observații / Referințe
	2	

* Suprafața este determinată în planul de proiecție Stereo 70.



Date referitoare la teren

Crt	Categorie folosință	Intra vilan	Suprafața (mp)	Tarla	Parcelă	Nr. topo	Observații / Referințe
1	curți constructii	NU	2	53	1044/1/2	-	

Date referitoare la construcții

Crt	Număr	Destinație construcție	Supraf. (mp)	Situație juridică	Observații / Referințe
A1.1		construcții industriale și edilitare	2	Cu acte	Nr. niveluri:1; S. construita la sol:2 mp; STALP

Lungime Segmente

1) Valorile lungimilor segmentelor sunt obținute din proiecție în plan.

Punct început	X / Y	Punct sfârșit	X / Y	Lungime segment (** (m)
1	470.109,444 524.391,832	2	470.111,771 524.372,639	19.334
2	470.111,771 524.372,639	3	470.111,813 524.371,23	1.41
3	470.111,813 524.371,23	4	470.113,195 524.371,274	1.383

Punct început	X / Y	Punct sfârșit	X / Y	Lungime segment (** (m)
4	470.113,195 524.371,274	5	470.113,143 524.372,693	1.42
5	470.113,143 524.372,693	6	470.111,776 524.372,639	1.368
6	470.111,776 524.372,639	7	470.109,449 524.391,833	19.335
7	470.109,449 524.391,833	1	470.109,444 524.391,832	0.005

** Lungimile segmentelor sunt determinate în planul de proiecție Stereo 70 și sunt rotunjite la 1 milimetru.

*** Distanța dintre puncte este formată din segmente cumulate ce sunt mai mici decât valoarea 1 milimetru.

Neutilizabil în Circuitul Civil

**DATE DESPRE IMOBILUL NR. 2471**

Oficiul de Cadastru și Publicitate Imobiliară SIBIU
Biroul de Cadastru și Publicitate Imobiliară Medias

A. Partea I. Descrierea imobilului

TEREN Extravilan

Adresa: Jud. Sibiu

Nr. Crt	Nr cadastral Nr. topografic	Suprafața* (mp)	Observații / Referințe
A1	100861	14.000	Sector cadastral:63 Teren neimprejmuit;

B. Partea II. Proprietari și acte

Inscrieri privitoare la dreptul de proprietate și alte drepturi reale	Referințe
/	
Act Administrativ nr. 2050/31, din 02/04/2003 emis de CJSDPAT SIBIU;	
B1	A1
Intabulare, drept de PROPRIETATE, Legea 18/1991, Legea 169/1997, Legea 1/2000, dobandit prin Reconstituire, cota actuala 1/1, cota initiala 1/1	
1) SCHULLER REGINA	

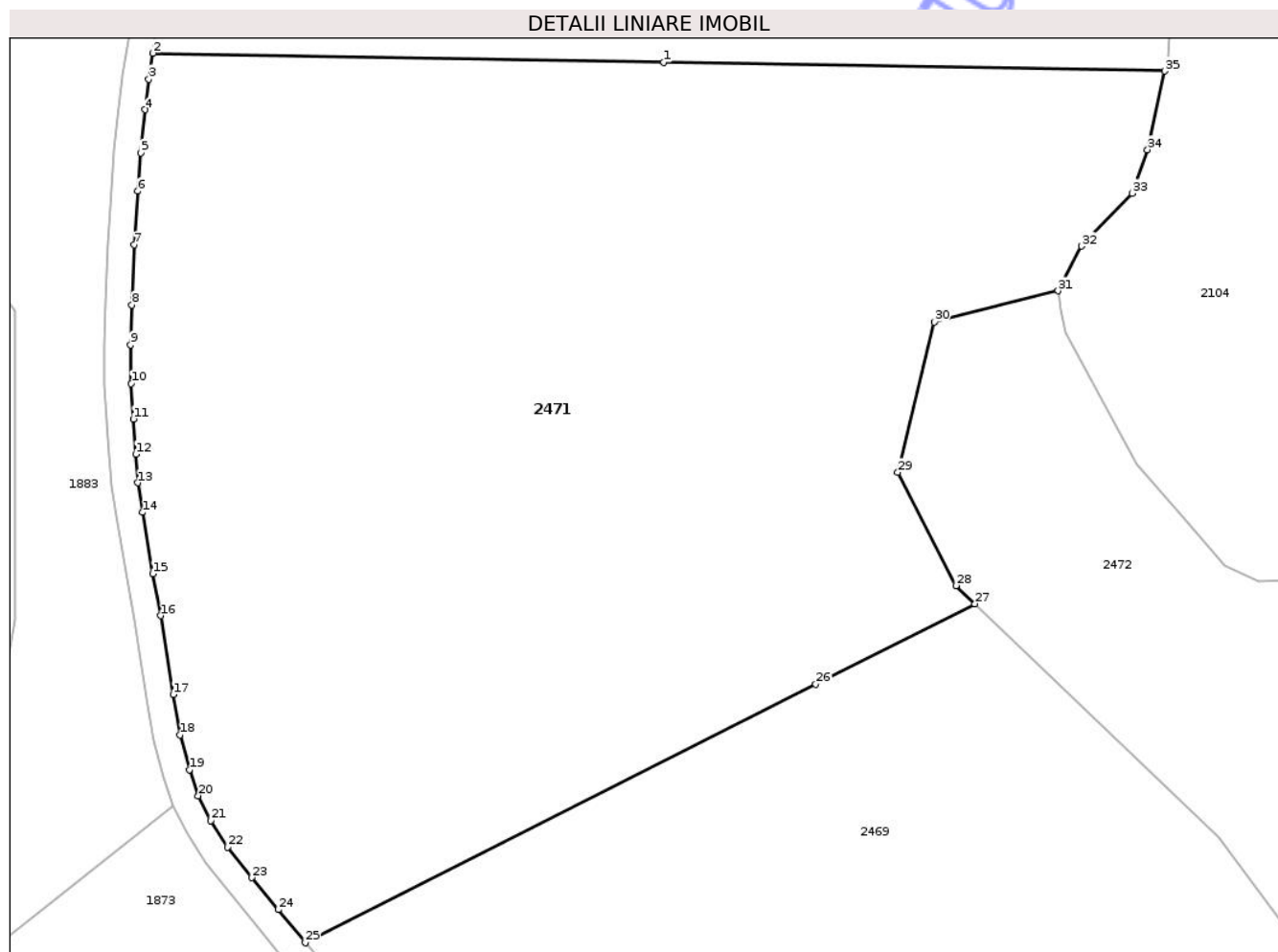
C. Partea III. SARCINI .

Inscrieri privind dezmembramintele dreptului de proprietate, drepturi reale de garanție și sarcini	Referințe
NU SUNT	

Teren

Nr cadastral	Suprafața (mp)*	Observații / Referințe
100861	14.000	

* Suprafața este determinată în planul de proiecție Stereo 70.



Date referitoare la teren

Crt	Categorie folosință	Intra vilan	Suprafața (mp)	Tarla	Parcelă	Nr. topo	Observații / Referințe
1	arabil	NU	9.383	61	1235/1/3	-	NR TARLA 16 GRESIT IN TP
2	fânețe (F) - fânețe împădurite	NU	2.258	61	1235/1/3	-	
3	faneata	NU	2.359	61	1235/1/3	-	

Lungime Segmente

1) Valorile lungimilor segmentelor sunt obținute din proiecție în plan.

Punct început	X / Y	Punct sfârșit	X / Y	Lungime segment (** (m)
1	469.465,155 523.101,424	2	469.388,363 523.102,77	76.804
3	469.387,771 523.098,877	4	469.387,229 523.094,287	4.622
5	469.386,569 523.087,796	6	469.386,11 523.082,07	5.744

Punct început	X / Y	Punct sfârșit	X / Y	Lungime segment (** (m)
2	469.388,363 523.102,77	3	469.387,771 523.098,877	3.938
4	469.387,229 523.094,287	5	469.386,569 523.087,796	6.524
6	469.386,11 523.082,07	7	469.385,595 523.073,995	8.091

Punct început	X / Y	Punct sfârșit	X / Y	Lungime segment (** (m)
7	469.385,595 523.073,995	8	469.385,22 523.064,964	9.039
9	469.385,02 523.058,969	10	469.385,105 523.053,134	5.836
11	469.385,419 523.047,836	12	469.385,821 523.042,547	5.304
13	469.386,133 523.038,245	14	469.386,782 523.033,817	4.475
15	469.388,363 523.024,593	16	469.389,576 523.018,296	6.413
17	469.391,427 523.006,449	18	469.392,476 523.000,383	6.156
19	469.393,851 522.995,158	20	469.395,169 522.991,261	4.114
21	469.397,056 522.987,485	22	469.399,566 522.983,541	4.675
23	469.403,233 522.978,946	24	469.407,246 522.974,152	6.252
25	469.411,268 522.969,171	26	469.488,019 523.007,986	86.008
27	469.511,914 523.020,07	28	469.509,055 523.022,793	3.948
29	469.500,348 523.039,812	30	469.505,81 523.062,429	23.267
31	469.524,428 523.067,093	32	469.527,937 523.073,802	7.571
33	469.535,566 523.081,731	34	469.537,854 523.088,288	6.945
35	469.540,452 523.100,103	1	469.465,155 523.101,424	75.309

Punct început	X / Y	Punct sfârșit	X / Y	Lungime segment (** (m)
8	469.385,22 523.064,964	9	469.385,02 523.058,969	5.998
10	469.385,105 523.053,134	11	469.385,419 523.047,836	5.307
12	469.385,821 523.042,547	13	469.386,133 523.038,245	4.313
14	469.386,782 523.033,817	15	469.388,363 523.024,593	9.359
16	469.389,576 523.018,296	17	469.391,427 523.006,449	11.991
18	469.392,476 523.000,383	19	469.393,851 522.995,158	5.403
20	469.395,169 522.991,261	21	469.397,056 522.987,485	4.221
22	469.399,566 522.983,541	23	469.403,233 522.978,946	5.879
24	469.407,246 522.974,152	25	469.411,268 522.969,171	6.402
26	469.488,019 523.007,986	27	469.511,914 523.020,07	26.777
28	469.509,055 523.022,793	29	469.500,348 523.039,812	19.117
30	469.505,81 523.062,429	31	469.524,428 523.067,093	19.193
32	469.527,937 523.073,802	33	469.535,566 523.081,731	11.003
34	469.537,854 523.088,288	35	469.540,452 523.100,103	12.097

** Lungimile segmentelor sunt determinate în planul de proiecție Stereo 70 și sunt rotunjite la 1 milimetru.

*** Distanța dintre puncte este formată din segmente cumulate ce sunt mai mici decât valoarea 1 milimetru.

**DATE DESPRE IMOBILUL NR. 2476**

Oficiul de Cadastru și Publicitate Imobiliară SIBIU
Biroul de Cadastru și Publicitate Imobiliară Medias

A. Partea I. Descrierea imobilului

TEREN Extravilan

Adresa: Jud. Sibiu

Nr. Crt	Nr cadastral Nr. topografic	Suprafața* (mp)	Observații / Referințe
A1	100856	8.000	Sector cadastral:63 Teren neimprejmuit;

B. Partea II. Proprietari și acte

Inscrieri privitoare la dreptul de proprietate și alte drepturi reale	Referințe
/	
Act Administrativ nr. 2053/31, din 02/04/2003 emis de CJSDPAT SIBIU;	
B1	A1
Intabulare, drept de PROPRIETATE, Legea 18/1991, Legea 169/1997, Legea 1/2000, dobandit prin Reconstituire, cota actuala 1/1, cota initiala 1/1	
1) SAVU ELISABETA	

C. Partea III. SARCINI .

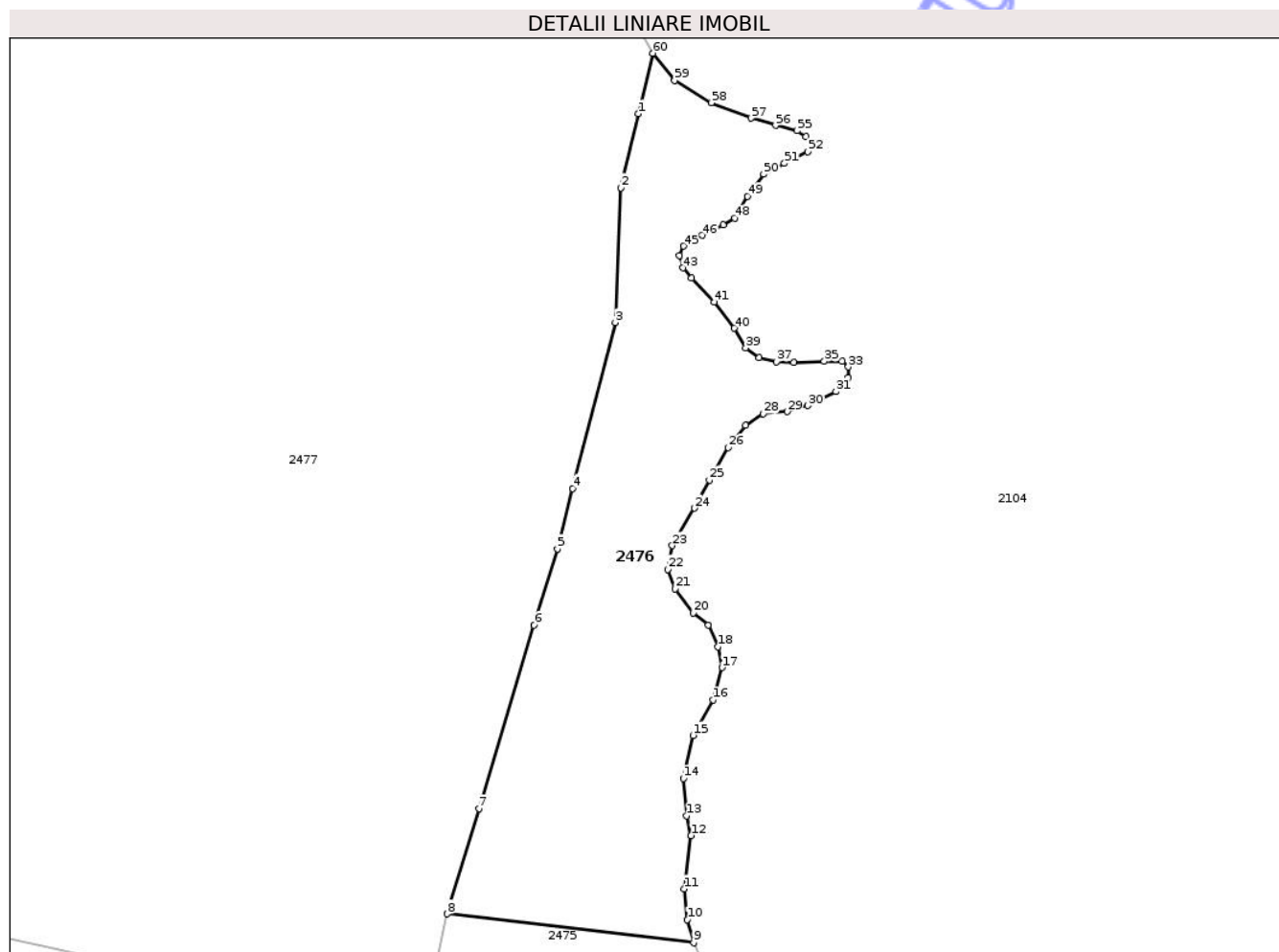
Inscrieri privind dezmembramentele dreptului de proprietate, drepturi reale de garanție și sarcini	Referințe
NU SUNT	

Anexa Nr. 1 La Partea I

Teren

Nr cadastral	Suprafața (mp)*	Observații / Referințe
100856	8.000	

* Suprafața este determinată în planul de proiecție Stereo 70.



Date referitoare la teren

Crt	Categorie folosință	Intra vilan	Suprafața (mp)	Tarla	Parcelă	Nr. topo	Observații / Referințe
1	fânețe (F) - fânețe împădurite	NU	5.846	61	1230/1	-	
2	faneata	NU	2.154	61	1230/1	-	

Lungime Segmente

1) Valorile lungimilor segmentelor sunt obținute din proiecție în plan.

Punct început	X / Y	Punct sfârșit	X / Y	Lungime segment	Punct început	X / Y	Punct sfârșit	X / Y	Lungime segment	Punct început	X / Y	Punct sfârșit	X / Y	Lungime segment
1	469.682,732 523.940,444	2	469.678,419 523.922,457	18.497	2	469.678,419 523.922,457	3	469.677,054 523.889,721	32.764	3	469.677,054 523.889,721	4	469.666,707 523.849,357	41.669
4	469.666,707 523.849,357	5	469.662,951 523.834,706	15.125	5	469.662,951 523.834,706	6	469.657,336 523.816,11	19.425	6	469.657,336 523.816,11	7	469.643,875 523.771,528	46.57
7	469.643,875 523.771,528	8	469.636,143 523.745,919	26.751	8	469.636,143 523.745,919	9	469.696,124 523.738,896	60.391	9	469.696,124 523.738,896	10	469.694,597 523.744,553	5.859
10	469.694,597 523.744,553	11	469.693,855 523.752,001	7.485	11	469.693,855 523.752,001	12	469.695,49 523.764,946	13.048	12	469.695,49 523.764,946	13	469.694,358 523.769,722	4.908

Punct început	X / Y	Punct sfârșit	X / Y	Lungime segment	Punct început	X / Y	Punct sfârșit	X / Y	Lungime segment	Punct început	X / Y	Punct sfârșit	X / Y	Lungime segment
13	469.694,358 523.769,722	14	469.693,626 523.778,833	9.14	14	469.693,626 523.778,833	15	469.696,003 523.789,342	10.774	15	469.696,003 523.789,342	16	469.700,849 523.797,932	9.863
16	469.700,849 523.797,932	17	469.703,044 523.805,791	8.16	17	469.703,044 523.805,791	18	469.702,038 523.810,908	5.215	18	469.702,038 523.810,908	19	469.699,661 523.816,117	5.726
19	469.699,661 523.816,117	20	469.696,095 523.819,133	4.67	20	469.696,095 523.819,133	21	469.691,698 523.824,937	7.281	21	469.691,698 523.824,937	22	469.689,869 523.829,689	5.092
22	469.689,869 523.829,689	23	469.690,966 523.835,446	5.861	23	469.690,966 523.835,446	24	469.696,361 523.844,584	10.612	24	469.696,361 523.844,584	25	469.699,927 523.851,438	7.726
25	469.699,927 523.851,438	26	469.704,597 523.859,264	9.113	26	469.704,597 523.859,264	27	469.708,803 523.864,655	6.838	27	469.708,803 523.864,655	28	469.713,1 523.867,488	5.147
28	469.713,1 523.867,488	29	469.718,86 523.868,036	5.786	29	469.718,86 523.868,036	30	469.723,98 523.869,499	5.325	30	469.723,98 523.869,499	31	469.730,746 523.872,88	7.564
31	469.730,746 523.872,88	32	469.733,672 523.876,261	4.471	32	469.733,672 523.876,261	33	469.733,763 523.878,911	2.652	33	469.733,763 523.878,911	34	469.732,209 523.880,282	2.072
34	469.732,209 523.880,282	35	469.727,912 523.880,282	4.297	35	469.727,912 523.880,282	36	469.720,506 523.880,008	7.411	36	469.720,506 523.880,008	37	469.716,3 523.880,19	4.21
37	469.716,3 523.880,19	38	469.712,094 523.881,104	4.304	38	469.712,094 523.881,104	39	469.708,803 523.883,571	4.113	39	469.708,803 523.883,571	40	469.706,06 523.888,323	5.487
40	469.706,06 523.888,323	41	469.701,123 523.894,72	8.081	41	469.701,123 523.894,72	42	469.695,637 523.900,477	7.952	42	469.695,637 523.900,477	43	469.693,526 523.902,985	3.278
43	469.693,526 523.902,985	44	469.692,703 523.905,909	3.038	44	469.692,703 523.905,909	45	469.693,617 523.908,286	2.547	45	469.693,617 523.908,286	46	469.698,189 523.910,935	5.284
46	469.698,189 523.910,935	47	469.703,309 523.913,403	5.684	47	469.703,309 523.913,403	48	469.706,143 523.915,048	3.277	48	469.706,143 523.915,048	49	469.709,252 523.920,348	6.145
49	469.709,252 523.920,348	50	469.713,183 523.925,74	6.673	50	469.713,183 523.925,74	51	469.718,212 523.928,39	5.684	51	469.718,212 523.928,39	52	469.723,881 523.931,223	6.337
52	469.723,881 523.931,223	53	469.724,703 523.933,324	2.256	53	469.724,703 523.933,324	54	469.723,448 523.934,867	1.989	54	469.723,448 523.934,867	55	469.721,274 523.936,335	2.623
55	469.721,274 523.936,335	56	469.716,105 523.937,626	5.328	56	469.716,105 523.937,626	57	469.710,172 523.939,387	6.189	57	469.710,172 523.939,387	58	469.700,422 523.943,145	10.449
58	469.700,422 523.943,145	59	469.691,493 523.948,546	10.435	59	469.691,493 523.948,546	60	469.686,266 523.955,18	8.446	60	469.686,266 523.955,18	1	469.682,732 523.940,444	15.154

** Lungimile segmentelor sunt determinate în planul de proiecție Stereo 70 și sunt rotunjite la 1 milimetru.

*** Distanța dintre puncte este formată din segmente cumulate ce sunt mai mici decât valoarea 1 milimetru.

**DATE DESPRE IMOBILUL NR. 2478**

Oficiul de Cadastru și Publicitate Imobiliară SIBIU
Biroul de Cadastru și Publicitate Imobiliară Medias

A. Partea I. Descrierea imobilului

TEREN Extravilan

Adresa: Jud. Sibiu

Nr. Crt	Nr cadastral Nr. topografic	Suprafața* (mp)	Observații / Referințe
A1	100855	5.800	Sector cadastral:63 Teren neimprejmuit;

B. Partea II. Proprietari și acte

Inscrieri privitoare la dreptul de proprietate și alte drepturi reale	Referințe
/	
Act Administrativ nr. 2053/31, din 02/04/2003 emis de CJSDPAT SIBIU;	
B1	A1
Intabulare, drept de PROPRIETATE, Legea 18/1991, Legea 169/1997, Legea 1/2000, dobandit prin Reconstituire, cota actuala 1/1, cota initiala 1/1	
1) SAVU ELISABETA	

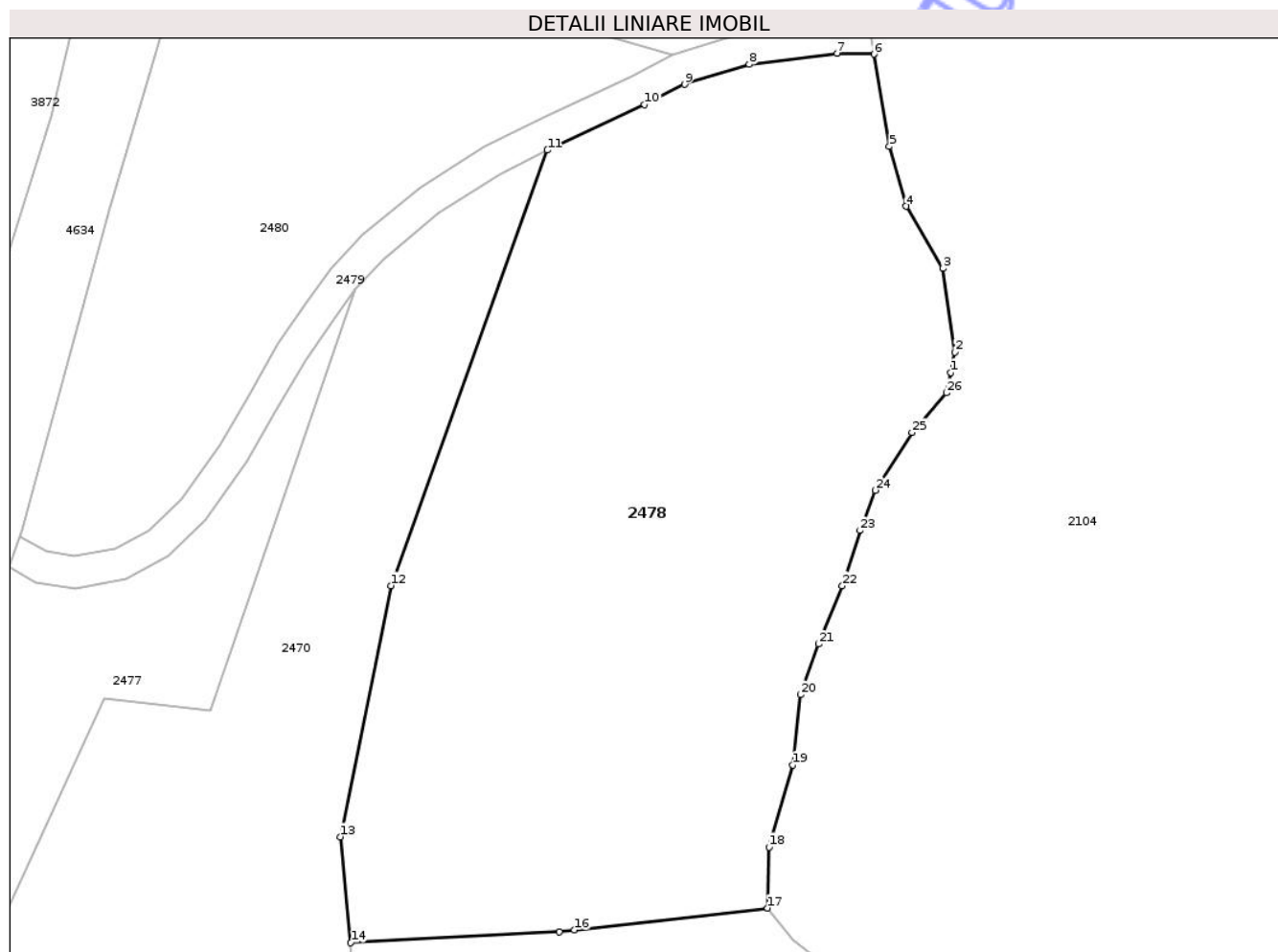
C. Partea III. SARCINI .

Inscrieri privind dezmembramintele dreptului de proprietate, drepturi reale de garanție și sarcini	Referințe
NU SUNT	

Teren

Nr cadastral	Suprafața (mp)*	Observații / Referințe
100855	5.800	

* Suprafața este determinată în planul de proiecție Stereo 70.



Date referitoare la teren

Crt	Categorie folosință	Intravilan	Suprafața (mp)	Tarla	Parcelă	Nr. topo	Observații / Referințe
1	faneata	NU	2.786	61	1229/1	-	NR PARCELA 1229 GRESIT IN TP
2	fânețe (F) - fânețe împădurite	NU	3.014	61	1229/1	-	

Lungime Segmente

1) Valorile lungimilor segmentelor sunt obținute din proiecție în plan.

Punct început	X / Y	Punct sfârșit	X / Y	Lungime segment (** (m))
1	469.703,376 524.155,606	2	469.703,901 524.158,155	2.603
3	469.702,387 524.168,745	4	469.697,695 524.176,612	9.16
5	469.695,576 524.184,177	6	469.693,623 524.195,847	11.832
7	469.688,957 524.195,975	8	469.677,822 524.194,563	11.224

Punct început	X / Y	Punct sfârșit	X / Y	Lungime segment (** (m))
2	469.703,901 524.158,155	3	469.702,387 524.168,745	10.698
4	469.697,695 524.176,612	5	469.695,576 524.184,177	7.856
6	469.693,623 524.195,847	7	469.688,957 524.195,975	4.668
8	469.677,822 524.194,563	9	469.669,652 524.192,039	8.551

Punct început	X / Y	Punct sfârșit	X / Y	Lungime segment (** (m)
9	469.669,652 524.192,039	10	469.664,604 524.189,5	5.651
11	469.652,311 524.183,707	12	469.632,526 524.128,655	58.499
13	469.626,074 524.096,871	14	469.627,422 524.083,478	13.461
15	469.653,786 524.084,884	16	469.655,714 524.085,101	1.94
17	469.680,168 524.087,856	18	469.680,357 524.095,594	7.74
19	469.683,378 524.105,975	20	469.684,323 524.114,846	8.921
21	469.686,589 524.121,263	22	469.689,61 524.128,624	7.957
23	469.691,876 524.135,608	24	469.693,764 524.140,704	5.434
25	469.698,452 524.148,019	26	469.702,842 524.153,012	6.648

Punct început	X / Y	Punct sfârșit	X / Y	Lungime segment (** (m)
10	469.664,604 524.189,5	11	469.652,311 524.183,707	13.59
12	469.632,526 524.128,655	13	469.626,074 524.096,871	32.432
14	469.627,422 524.083,478	15	469.653,786 524.084,884	26.401
16	469.655,714 524.085,101	17	469.680,168 524.087,856	24.609
18	469.680,357 524.095,594	19	469.683,378 524.105,975	10.812
20	469.684,323 524.114,846	21	469.686,589 524.121,263	6.805
22	469.689,61 524.128,624	23	469.691,876 524.135,608	7.342
24	469.693,764 524.140,704	25	469.698,452 524.148,019	8.688
26	469.702,842 524.153,012	1	469.703,376 524.155,606	2.648

** Lungimile segmentelor sunt determinate în planul de proiecție Stereo 70 și sunt rotunjite la 1 milimetru.

*** Distanța dintre puncte este formată din segmente cumulate ce sunt mai mici decât valoarea 1 milimetru.

Neutilizabil în
Civil

**DATE DESPRE IMOBILUL NR. 2482**

Oficiul de Cadastru și Publicitate Imobiliară SIBIU
Biroul de Cadastru și Publicitate Imobiliară Medias

A. Partea I. Descrierea imobilului

TEREN Extravilan

Adresa: Jud. Sibiu

Nr. Crt	Nr cadastral Nr. topografic	Suprafața* (mp)	Observații / Referințe
A1		13	Sector cadastral:69 Teren neimprejmuit;

Construcții

Crt	Nr cadastral Nr. topografic	Adresa	Observații / Referințe
A1.1		Jud. Sibiu	Nr. niveluri:1; S. construita la sol:13 mp; PODET- P

B. Partea II. Proprietari și acte

Inscrieri privitoare la dreptul de proprietate și alte drepturi reale		Referințe
/		
Act Administrativ nr. 2900, din 24/07/2024 emis de PRIMĂRIA COMUNEI HOGHILAG;		
B1	Inscrierea posesiei, drept de PROPRIETATE, dobandit prin Lege, cota actuala 1/1, cota initiala 1/1 1) NEIDENTIFICAT NEIDENTIFICAT	A1
Act Normativ nr. 7, din 13/03/1996 emis de PARLAMENTUL ROMÂNIEI;		
B2	Se notează mențiunea de proprietar neidentificat	A1
B3	Inscrierea provizorie, drept de PROPRIETATE, dobandit prin Lege, cota actuala 1/1, cota initiala 1/1 1) COMUNA HOGHILAG, CIF:000000000000, PROPRIETAR NEIDENTIFICAT	A1.1

C. Partea III. SARCINI .

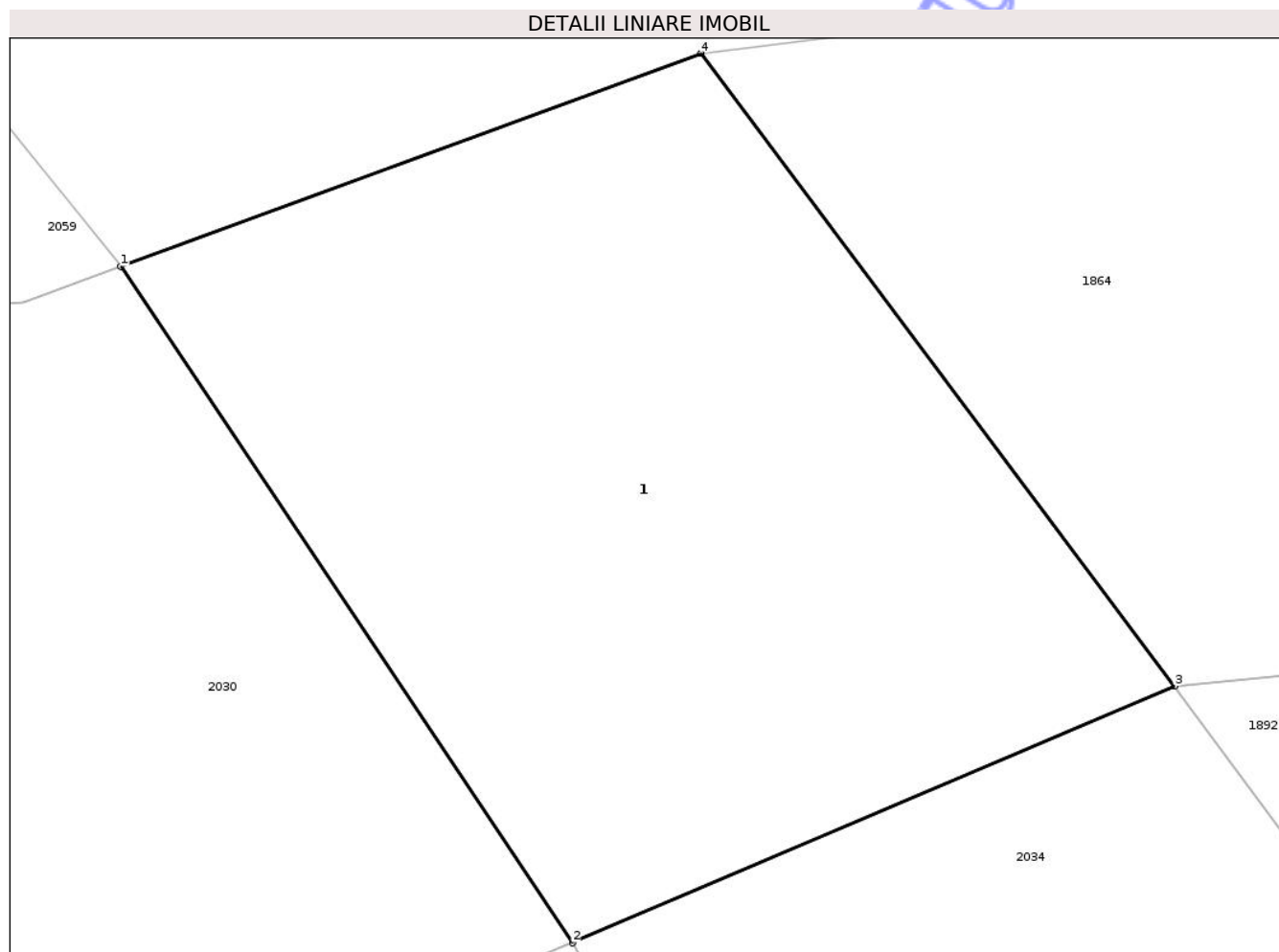
Inscrieri privind dezmembramintele dreptului de proprietate, drepturi reale de garanție și sarcini	Referințe
NU SUNT	

Anexa Nr. 1 La Partea I

Teren

Nr cadastral	Suprafața (mp)*	Observații / Referințe
	13	

* Suprafața este determinată în planul de proiecție Stereo 70.



Date referitoare la teren

Crt	Categorie folosință	Intra vilan	Suprafața (mp)	Tarla	Parcelă	Nr. topo	Observații / Referințe
1	curti constructii	NU	13	67	1465/2	-	

Date referitoare la construcții

Crt	Număr	Destinație construcție	Supraf. (mp)	Situație juridică	Observații / Referințe
A1.1		construcții industriale și edilitare	13	Cu acte	Nr. niveluri:1; S. construita la sol:13 mp; PODET- P

Lungime Segmente

1) Valorile lungimilor segmentelor sunt obținute din proiecție în plan.

Punct început	X / Y	Punct sfârșit	X / Y	Lungime segment (** (m)
1	468.798,152 522.317,793	2	468.800,485 522.314,3	4.2
2	468.800,485 522.314,3	3	468.803,597 522.315,627	3.383
3	468.803,597 522.315,627	4	468.801,151 522.318,894	4.081

Punct început	X / Y	Punct sfârșit	X / Y	Lungime segment (** (m)
4	468.801,151 522.318,894	1	468.798,152 522.317,793	3.195

** Lungimile segmentelor sunt determinate în planul de proiecție Stereo 70 și sunt rotunjite la 1 milimetru.

*** Distanța dintre puncte este formată din segmente cumulate ce sunt mai mici decât valoarea 1 milimetru.

Neutilizabil în Circuitul Civil



DATE DESPRE IMOBILUL NR. 2492

Oficiul de Cadastru și Publicitate Imobiliară SIBIU
Biroul de Cadastru și Publicitate Imobiliară Medias

A. Partea I. Descrierea imobilului

TEREN Extravilan

Adresa: Jud. Sibiu

Nr. Crt	Nr cadastral Nr. topografic	Suprafața* (mp)	Observații / Referințe
A1		4.240	Sector cadastral:35 Teren neimprejmuit; ; IMOBIL STRĂBĂTUT DE LIMITA DE UAT HOGHILAG SI UAT DUMBRĂVENI

B. Partea II. Proprietari și acte

Inscrieri privitoare la dreptul de proprietate și alte drepturi reale		Referințe
/		
Act Administrativ nr. 2900, din 24/07/2024 emis de PRIMĂRIA COMUNEI HOGHILAG;		
B1	Inscrierea posesiei, drept de PROPRIETATE, dobandit prin Lege, cota actuala 1/1, cota initiala 1/1 1) NEIDENTIFICAT NEIDENTIFICAT	A1
Act Normativ nr. 7, din 13/03/1996 emis de PARLAMENTUL ROMÂNIEI;		
B2	Se notează mențiunea de proprietar neidentificat, rezerva comisiei locale de fond funciar	A1

C. Partea III. SARCINI .

Inscrieri privind dezmembramintele dreptului de proprietate, drepturi reale de garanție și sarcini		Referințe
NU SUNT		

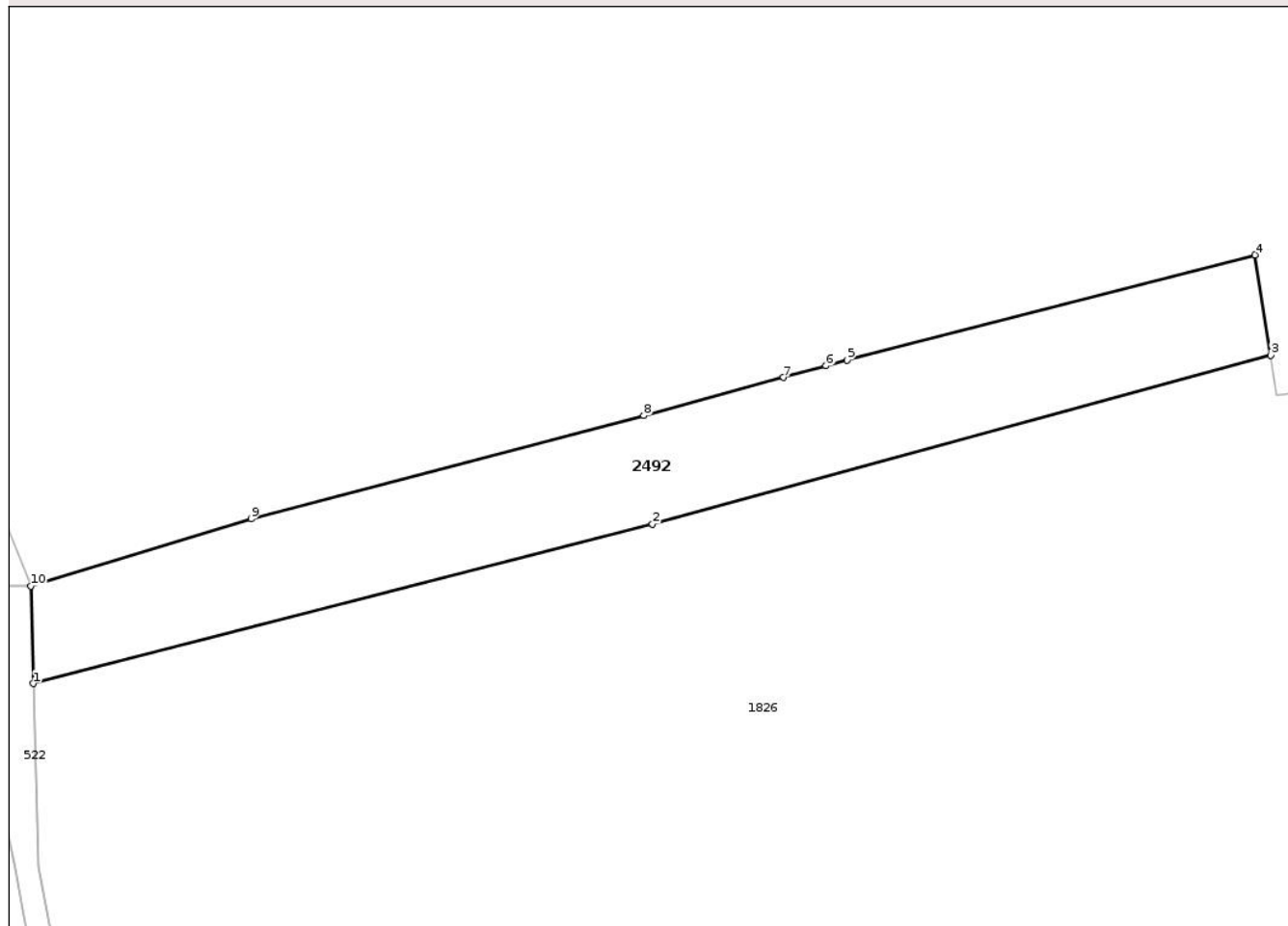
Anexa Nr. 1 La Partea I

Teren

Nr cadastral	Suprafața (mp)*	Observații / Referințe
	4.240	; IMOBIL STRĂBĂTUT DE LIMITA DE UAT HOGHILAG SI UAT DUMBRĂVENI

* Suprafața este determinată în planul de proiecție Stereo 70.

DETALII LINIARE IMOBIL



Date referitoare la teren

Crt	Categorie folosință	Intravilan	Suprafața (mp)	Tarla	Parcelă	Nr. topo	Observații / Referințe
1	arabil	NU	4.240	56	1135/1/1	-	

Lungime Segmente

1) Valorile lungimilor segmentelor sunt obținute din proiecție în plan.

Punct început	X / Y	Punct sfârșit	X / Y	Lungime segment (** (m)
1	468.338,732 525.397,978	2	468.449,19 525.426,4	114.056
2	468.449,19 525.426,4	3	468.559,484 525.456,551	114.341
3	468.559,484 525.456,551	4	468.556,674 525.474,449	18.117
4	468.556,674 525.474,449	5	468.483,946 525.455,69	75.108
5	468.483,946 525.455,69	6	468.480,128 525.454,65	3.957

Punct început	X / Y	Punct sfârşit	X / Y	Lungime segment (** (m)
6	468.480,128 525.454,65	7	468.472,554 525.452,587	7.85
7	468.472,554 525.452,587	8	468.447,604 525.445,79	25.859
8	468.447,604 525.445,79	9	468.377,588 525.427,391	72.393
9	468.377,588 525.427,391	10	468.338,255 525.415,402	41.12
10	468.338,255 525.415,402	1	468.338,732 525.397,978	17.431

** Lungimile segmentelor sunt determinate în planul de proiecţie Stereo 70 şi sunt rotunjite la 1 milimetru.

*** Distanţa dintre puncte este formată din segmente cumulate ce sunt mai mici decât valoarea 1 milimetru.

Neutilizabil în Circuitul Civil

**DATE DESPRE IMOBILUL NR. 2495**

Oficiul de Cadastru și Publicitate Imobiliară SIBIU
Biroul de Cadastru și Publicitate Imobiliară Medias

A. Partea I. Descrierea imobilului

TEREN Extravilan

Adresa: Jud. Sibiu

Nr. Crt	Nr cadastral Nr. topografic	Suprafața* (mp)	Observații / Referințe
A1	100863	8.300	Sector cadastral:37 Teren neimprejmuit;

B. Partea II. Proprietari și acte

Inscrieri privitoare la dreptul de proprietate și alte drepturi reale	Referințe
/	
Act Administrativ nr. 2029/31, din 12/11/2002 emis de CJSDPAT SIBIU;	
B1	A1
Intabulare, drept de PROPRIETATE, Legea 18, Legea 169/1997, Legea 1/2000, dobandit prin Lege, cota actuala 1/1, cota initiala 1/1	
1) ALMĂȘAN AMBROZIE	

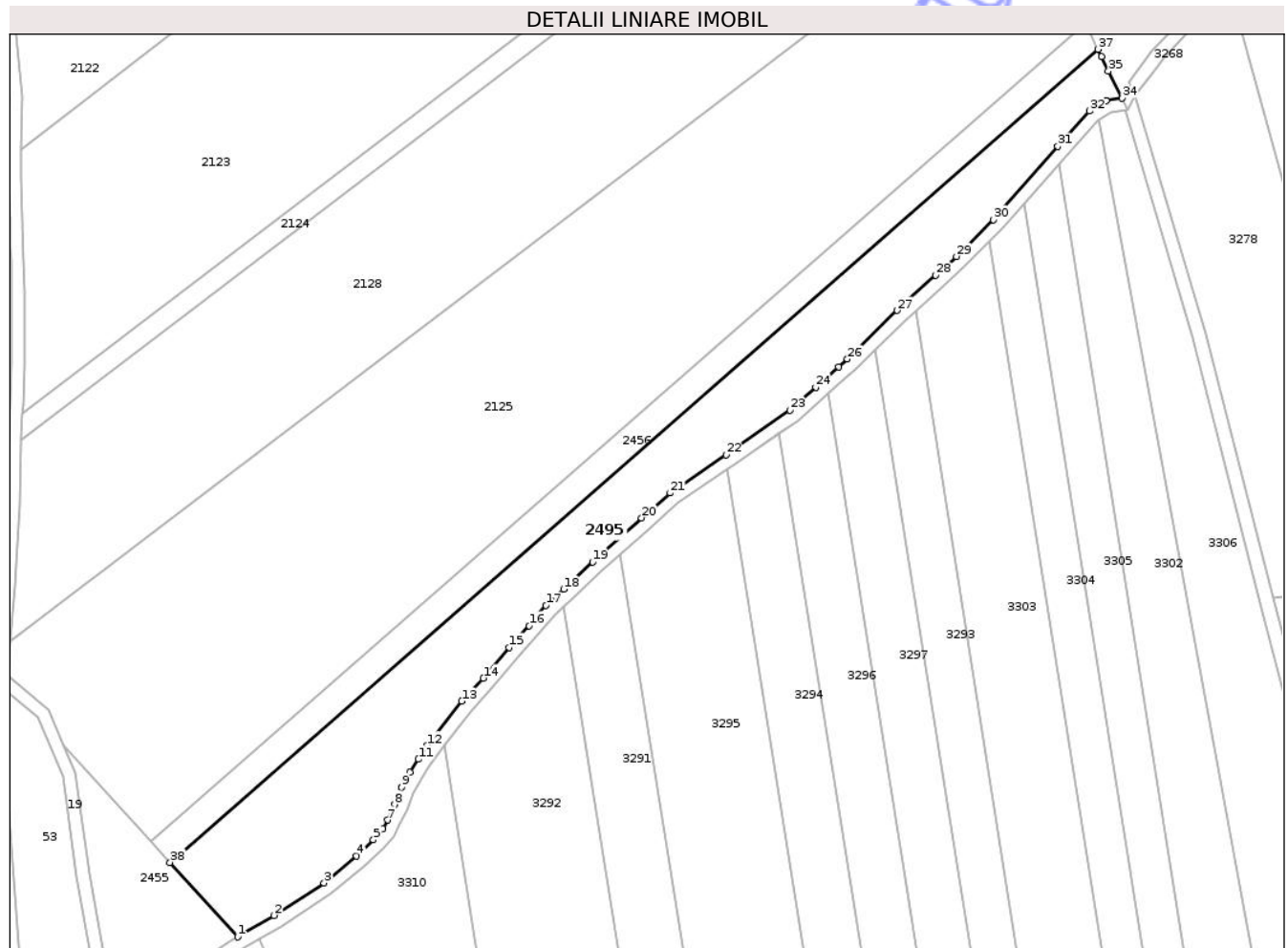
C. Partea III. SARCINI .

Inscrieri privind dezmembramintele dreptului de proprietate, drepturi reale de garanție și sarcini	Referințe
NU SUNT	

Teren

Nr cadastral	Suprafața (mp)*	Observații / Referințe
100863	8.300	

* Suprafața este determinată în planul de proiecție Stereo 70.



Date referitoare la teren

Crt	Categorie folosință	Intra vilan	Suprafața (mp)	Tarla	Parcelă	Nr. topo	Observații / Referințe
1	arabil	NU	8.300	41	742/1/2/1	-	

Lungime Segmente

1) Valorile lungimilor segmentelor sunt obținute din proiecție în plan.

Punct început	X / Y	Punct sfârșit	X / Y	Lungime segment (** (m)
1	469.841,137 525.880,067	2	469.852,465 525.886,694	13.124
3	469.867,965 525.896,839	4	469.878,041 525.905,19	13.087
5	469.883,311 525.910,243	6	469.886,284 525.913,647	4.52
7	469.887,8 525.916,357	8	469.890,01 525.921,203	5.326
9	469.892,134 525.926,596	10	469.894,758 525.931,301	5.387

Punct început	X / Y	Punct sfârșit	X / Y	Lungime segment (** (m)
2	469.852,465 525.886,694	3	469.867,965 525.896,839	18.525
4	469.878,041 525.905,19	5	469.883,311 525.910,243	7.301
6	469.886,284 525.913,647	7	469.887,8 525.916,357	3.105
8	469.890,01 525.921,203	9	469.892,134 525.926,596	5.796
10	469.894,758 525.931,301	11	469.897,332 525.935,291	4.748

Punct început	X / Y	Punct sfârșit	X / Y	Lungime segment (** (m)
11	469.897,332 525.935,291	12	469.900,171 525.939,547	5.116
13	469.910,834 525.953,298	14	469.917,573 525.960,47	9.841
15	469.925,51 525.970,058	16	469.931,819 525.976,769	9.211
17	469.937,056 525.983,052	18	469.942,503 525.988,107	7.431
19	469.951,496 525.996,608	20	469.966,743 526.010,262	20.467
21	469.975,706 526.017,995	22	469.993,033 526.029,886	21.015
23	470.012,871 526.043,77	24	470.020,978 526.050,893	10.792
25	470.028,06 526.057,148	26	470.030,827 526.059,643	3.726
27	470.046,354 526.074,774	28	470.058,318 526.085,694	16.198
29	470.064,772 526.091,545	30	470.076,245 526.102,959	16.184
31	470.096,282 526.125,741	32	470.106,146 526.136,793	14.814
33	470.111,325 526.139,978	34	470.116,209 526.140,791	4.951
35	470.112,035 526.149,136	36	470.109,85 526.153,696	5.056
37	470.108,784 526.155,92	38	469.820,052 525.903,224	383.694

Punct început	X / Y	Punct sfârșit	X / Y	Lungime segment (** (m)
12	469.900,171 525.939,547	13	469.910,834 525.953,298	17.401
14	469.917,573 525.960,47	15	469.925,51 525.970,058	12.447
16	469.931,819 525.976,769	17	469.937,056 525.983,052	8.179
18	469.942,503 525.988,107	19	469.951,496 525.996,608	12.375
20	469.966,743 526.010,262	21	469.975,706 526.017,995	11.838
22	469.993,033 526.029,886	23	470.012,871 526.043,77	24.214
24	470.020,978 526.050,893	25	470.028,06 526.057,148	9.449
26	470.030,827 526.059,643	27	470.046,354 526.074,774	21.68
28	470.058,318 526.085,694	29	470.064,772 526.091,545	8.711
30	470.076,245 526.102,959	31	470.096,282 526.125,741	30.34
32	470.106,146 526.136,793	33	470.111,325 526.139,978	6.08
34	470.116,209 526.140,791	35	470.112,035 526.149,136	9.331
36	470.109,85 526.153,696	37	470.108,784 526.155,92	2.466
38	469.820,052 525.903,224	1	469.841,137 525.880,067	31.318

** Lungimile segmentelor sunt determinate în planul de proiecție Stereo 70 și sunt rotunjite la 1 milimetru.

*** Distanța dintre puncte este formată din segmente cumulate ce sunt mai mici decât valoarea 1 milimetru.

**DATE DESPRE IMOBILUL NR. 2535**

Oficiul de Cadastru și Publicitate Imobiliară SIBIU
Biroul de Cadastru și Publicitate Imobiliară Medias

A. Partea I. Descrierea imobilului

TEREN Extravilan

Adresa: Jud. Sibiu

Nr. Crt	Nr cadastral Nr. topografic	Suprafața* (mp)	Observații / Referințe
A1		1.546	Sector cadastral:83 Teren neimprejmuit;

B. Partea II. Proprietari și acte

Inscrieri privitoare la dreptul de proprietate și alte drepturi reale	Referințe
/	
Act Administrativ nr. 4974/6, din 05/10/2016 emis de CJSDPAT SIBIU (ACT ADMINISTRATIV HCJ NR. 484 DIN 04.04.2008 EMIS DE CJSDPAT SIBIU, ANEXA 30 VALCHID POZITIA 7, ACT ADMINISTRATIV NR.1065/01.02.2013 EMIS DE CJSDPAT SIBIU);	
B1	A1
Inscrierea provizorie, drept de PROPRIETATE, dobandit prin Lege, cota actuala 1/1, cota initiala 1/1	
1) MAIA PAULINA DEFUNCT:Da	
2) COSTEA ARGENTINA	
3) MAIA ARETA	
4) MATEIU ELENA DEFUNCT:Da	

C. Partea III. SARCINI .

Inscrieri privind dezmembramintele dreptului de proprietate, drepturi reale de garanție și sarcini	Referințe
NU SUNT	

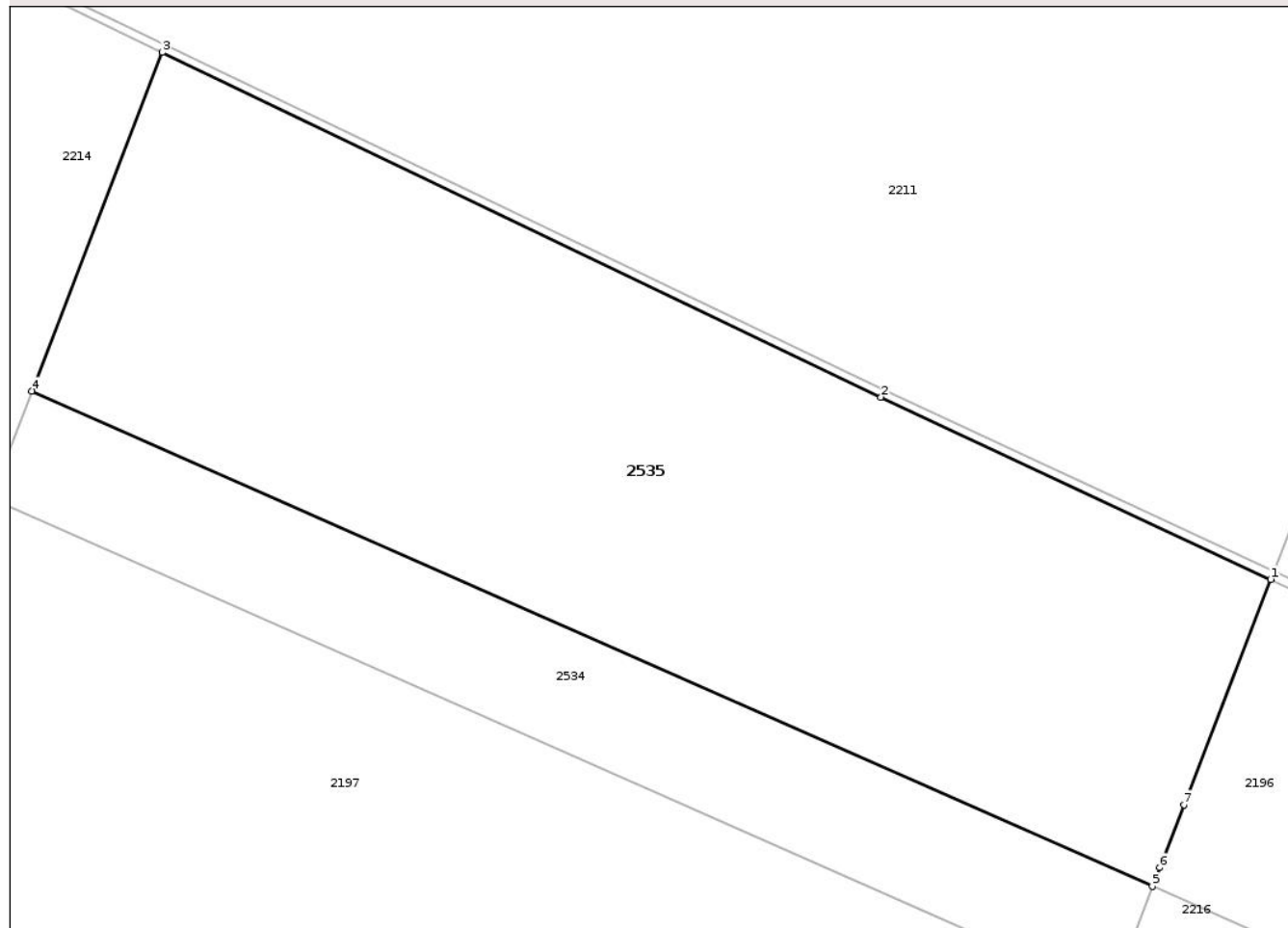
Anexa Nr. 1 La Partea I

Teren

Nr cadastral	Suprafața (mp)*	Observații / Referințe
	1.546	

* Suprafața este determinată în planul de proiecție Stereo 70.

DETALII LINIARE IMOBIL



Date referitoare la teren

Crt	Categorie folosință	Intra vilan	Suprafața (mp)	Tarla	Parcelă	Nr. topo	Observații / Referințe
1	faneata	NU	1.546	78	2000/2	-	

Lungime Segmente

1) Valorile lungimilor segmentelor sunt obținute din proiecție în plan.

Punct început	X / Y	Punct sfârșit	X / Y	Lungime segment (** (m)
1	467.826,315 518.090,753	2	467.802,695 518.101,778	26.066
2	467.802,695 518.101,778	3	467.759,155 518.122,644	48.282
3	467.759,155 518.122,644	4	467.751,246 518.102,149	21.968
4	467.751,246 518.102,149	5	467.819,148 518.072,179	74.222
5	467.819,148 518.072,179	6	467.819,581 518.073,301	1.203

Punct început	X / Y	Punct sfârșit	X / Y	Lungime segment (** (m)
6	467.819,581 518.073,301	7	467.821,051 518.077,111	4.084
7	467.821,051 518.077,111	1	467.826,315 518.090,753	14.622

** Lungimile segmentelor sunt determinate în planul de proiecție Stereo 70 și sunt rotunjite la 1 milimetru.

*** Distanța dintre puncte este formată din segmente cumulate ce sunt mai mici decât valoarea 1 milimetru.

Neutilizabil în Circuitul Civil

**DATE DESPRE IMOBILUL NR. 2048**

Oficiul de Cadastru și Publicitate Imobiliară SIBIU
Biroul de Cadastru și Publicitate Imobiliară Medias

A. Partea I. Descrierea imobilului

TEREN Extravilan

Nr. CF vechi:100904

Adresa: Jud. Sibiu

Nr. Crt	Nr cadastral Nr. topografic	Suprafața* (mp)	Observații / Referințe
A1	100526	3.000	Sector cadastral:69 Teren neimprejmuit;

B. Partea II. Proprietari și acte

Inscrieri privitoare la dreptul de proprietate și alte drepturi reale	Referințe
/	
Act Notarial nr. 34, din 07/12/2004 emis de NP DANIEL CRISTEA;	
B1	A1
Intabulare, drept de PROPRIETATE, cu titlu de mostenire, dobandit prin Succesiune, cota actuala 1/1, cota initiala 1/1	
1) MOȘOIU LUCICA-LIDIA	

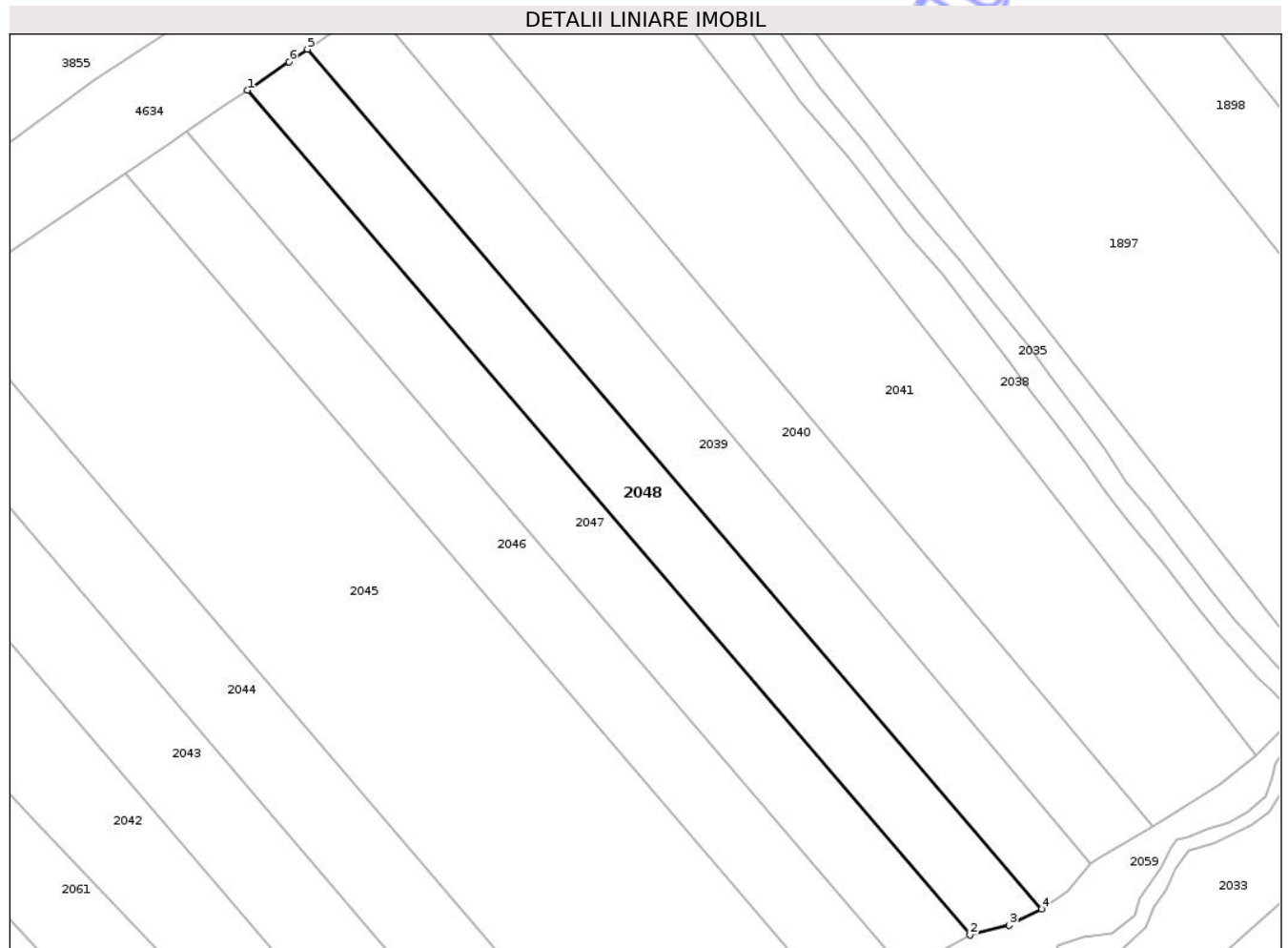
C. Partea III. SARCINI .

Inscrieri privind dezmembramintele dreptului de proprietate, drepturi reale de garanție și sarcini	Referințe
NU SUNT	

Teren

Nr cadastral	Suprafața (mp)*	Observații / Referințe
100526	3.000	

* Suprafața este determinată în planul de proiecție Stereo 70.



Date referitoare la teren

Crt	Categorie folosință	Intra vilan	Suprafața (mp)	Tarla	Parcelă	Nr. topo	Observații / Referințe
1	arabil	NU	3.000	67	1468/11	-	

Lungime Segmente

1) Valorile lungimilor segmentelor sunt obținute din proiecție în plan.

Punct început	X / Y	Punct sfârșit	X / Y	Lungime segment (** (m)
1	468.591,411 522.443,773	2	468.730,618 522.281,252	213.99
2	468.730,618 522.281,252	3	468.738,237 522.283,107	7.842
3	468.738,237 522.283,107	4	468.744,486 522.286,256	6.998
4	468.744,486 522.286,256	5	468.603,019 522.451,665	217.654
5	468.603,019 522.451,665	6	468.599,446 522.449,236	4.32

Punct început	X / Y	Punct sfârșit	X / Y	Lungime segment (** (m)
6	468.599,446 522.449,236	1	468.591,411 522.443,773	9.716

** Lungimile segmentelor sunt determinate în planul de proiecție Stereo 70 și sunt rotunjite la 1 milimetru.

*** Distanța dintre puncte este formată din segmente cumulate ce sunt mai mici decât valoarea 1 milimetru.

Neutilizabil în Circuitul Civil

**DATE DESPRE IMOBILUL NR. 2430**

Oficiul de Cadastru și Publicitate Imobiliară SIBIU
Biroul de Cadastru și Publicitate Imobiliară Medias

A. Partea I. Descrierea imobilului

TEREN Extravilan

Adresa: Jud. Sibiu

Nr. Crt	Nr cadastral Nr. topografic	Suprafața* (mp)	Observații / Referințe
A1		81.400	Sector cadastral:61 Teren neimprejmuit;

B. Partea II. Proprietari și acte

Inscrieri privitoare la dreptul de proprietate și alte drepturi reale	Referințe
/	
Act Administrativ nr. 797, din 21/11/2007 emis de INSTITUȚIA PREFECTULUI - JUDEȚUL SIBIU (Adeverința nr. 2898/25.07.2024, emisă de PRIMĂRIA COMUNEI HOGHILAG);	
B1	A1
Intabulare, drept de PROPRIETATE, dobândit prin Lege, cota actuala 1/1, cota initiala 1/1 1) COMUNA HOGHILAG, CIF:999999999999, DOMENIUL PRIVAT	

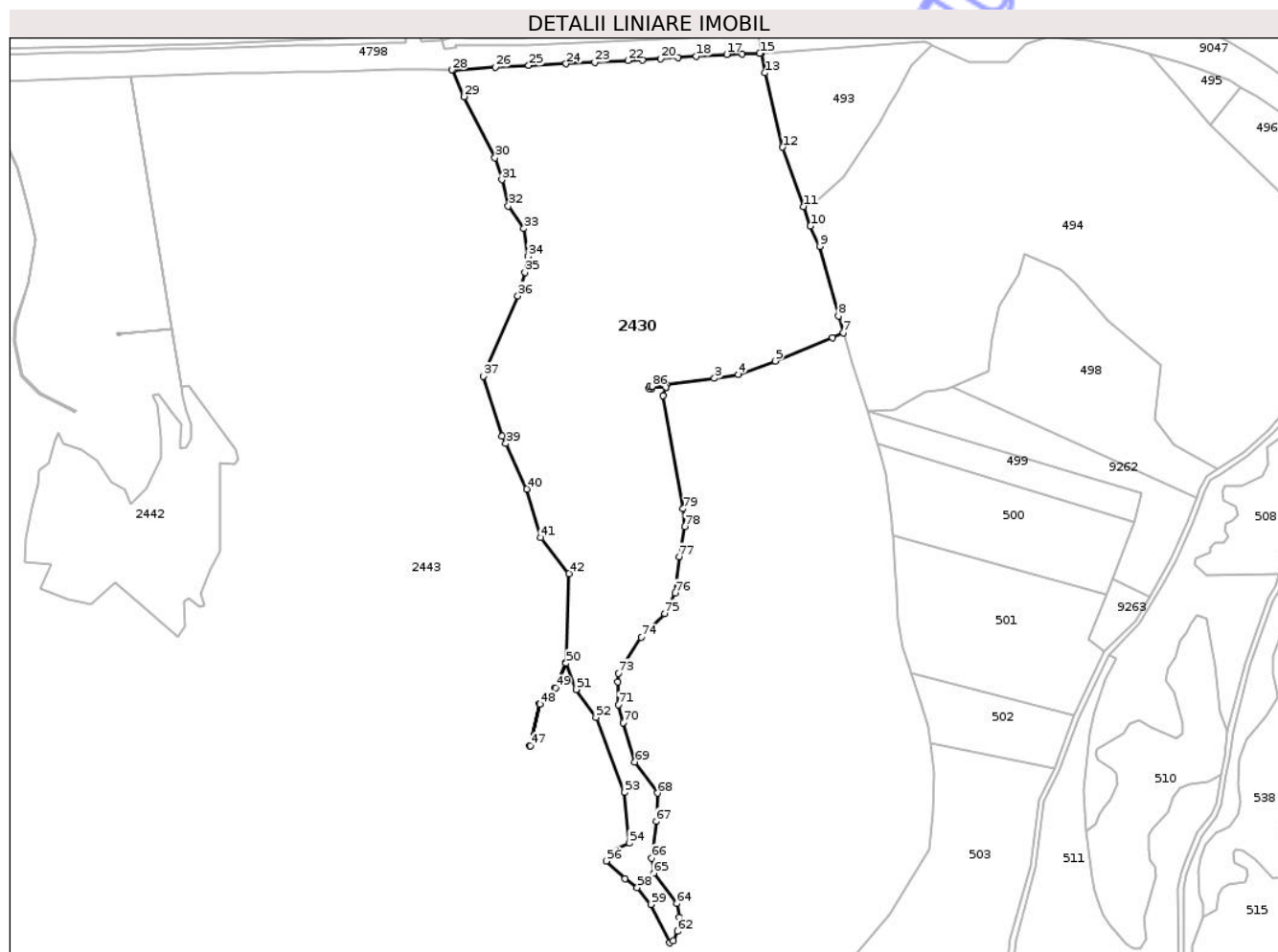
C. Partea III. SARCINI .

Inscrieri privind dezmembramentele dreptului de proprietate, drepturi reale de garanție și sarcini	Referințe
NU SUNT	

Teren

Nr cadastral	Suprafața (mp)*	Observații / Referințe
	81.400	

* Suprafața este determinată în planul de proiecție Stereo 70.



Date referitoare la teren

Crt	Categorie folosință	Intravilan	Suprafața (mp)	Tarla	Parcelă	Nr. topo	Observații / Referințe
1	padure	NU	39.400	53	1035	-	
2	pasune	NU	35.200	53	1034/1/1	-	PARCELA NR. 1034/01 GRESITA IN ORDINUL NR. 797
3	arabil	NU	6.500	53	1034/2	-	
4	ape curgatoare	NU	300	53	1033	-	

Lungime Segmente

1) Valorile lungimilor segmentelor sunt obținute din proiecție în plan.

Punct început	X / Y	Punct sfârșit	X / Y	Lungime segment	Punct început	X / Y	Punct sfârșit	X / Y	Lungime segment	Punct început	X / Y	Punct sfârșit	X / Y	Lungime segment
1	470.963,416 524.288,002	2	470.964,045 524.289,768	1.875	2	470.964,045 524.289,768	3	471.000,189 524.294,541	36.458	3	471.000,189 524.294,541	4	471.018,296 524.297,576	18.36
4	471.018,296 524.297,576	5	471.046,333 524.307,732	29.82	5	471.046,333 524.307,732	6	471.089,567 524.325,145	46.609	6	471.089,567 524.325,145	7	471.097,694 524.329,117	9.046
7	471.097,694 524.329,117	8	471.094,188 524.341,729	13.09	8	471.094,188 524.341,729	9	471.079,828 524.394,387	54.581	9	471.079,828 524.394,387	10	471.072,806 524.409,829	16.964

Punct început	X / Y	Punct sfârșit	X / Y	Lungime segment	Punct început	X / Y	Punct sfârșit	X / Y	Lungime segment	Punct început	X / Y	Punct sfârșit	X / Y	Lungime segment
10	471.072,806 524.409,829	11	471.067,586 524.424,644	15.708	11	471.067,586 524.424,644	12	471.051,807 524.469,427	47.482	12	471.051,807 524.469,427	13	471.038,404 524.525,676	57.824
13	471.038,404 524.525,676	14	471.035,727 524.540,489	15.053	14	471.035,727 524.540,489	15	471.034,542 524.540,417	1.187	15	471.034,542 524.540,417	16	471.021,315 524.539,987	13.234
16	471.021,315 524.539,987	17	471.009,495 524.539,602	11.826	17	471.009,495 524.539,602	18	470.986,361 524.538,244	23.174	18	470.986,361 524.538,244	19	470.972,597 524.537,269	13.798
19	470.972,597 524.537,269	20	470.959,661 524.536,456	12.962	20	470.959,661 524.536,456	21	470.945,673 524.535,548	14.017	21	470.945,673 524.535,548	22	470.934,6 524.534,83	11.096
22	470.934,6 524.534,83	23	470.909,54 524.533,529	25.094	23	470.909,54 524.533,529	24	470.887,943 524.532,498	21.622	24	470.887,943 524.532,498	25	470.859,672 524.531,187	28.301
25	470.859,672 524.531,187	26	470.834,225 524.529,805	25.484	26	470.834,225 524.529,805	27	470.802,235 524.527,819	32.052	27	470.802,235 524.527,819	28	470.801,607 524.527,848	0.629
28	470.801,607 524.527,848	29	470.810,819 524.507,623	22.224	29	470.810,819 524.507,623	30	470.834,133 524.461,46	51.716	30	470.834,133 524.461,46	31	470.839,234 524.444,841	17.384
31	470.839,234 524.444,841	32	470.844,115 524.424,807	20.62	32	470.844,115 524.424,807	33	470.855,973 524.407,833	20.706	33	470.855,973 524.407,833	34	470.859,207 524.386,833	21.248
34	470.859,207 524.386,833	35	470.856,759 524.374,718	12.36	35	470.856,759 524.374,718	36	470.851,401 524.356,999	18.511	36	470.851,401 524.356,999	37	470.825,199 524.296,204	66.201
37	470.825,199 524.296,204	38	470.839,632 524.251,017	47.436	38	470.839,632 524.251,017	39	470.842,316 524.245,255	6.356	39	470.842,316 524.245,255	40	470.858,305 524.210,927	37.869
40	470.858,305 524.210,927	41	470.868,805 524.174,028	38.364	41	470.868,805 524.174,028	42	470.890,055 524.146,945	34.425	42	470.890,055 524.146,945	43	470.887,804 524.079,744	67.239
43	470.887,804 524.079,744	44	470.879,537 524.060,61	20.844	44	470.879,537 524.060,61	45	470.867,619 524.048,484	17.002	45	470.867,619 524.048,484	46	470.860,582 524.016,789	32.467
46	470.860,582 524.016,789	47	470.860,977 524.016,72	0.401	47	470.860,977 524.016,72	48	470.867,985 524.048,285	32.334	48	470.867,985 524.048,285	49	470.879,874 524.060,383	16.962
49	470.879,874 524.060,383	50	470.887,97 524.079,121	20.412	50	470.887,97 524.079,121	51	470.895,339 524.059,331	21.117	51	470.895,339 524.059,331	52	470.910,465 524.038,256	25.941
52	470.910,465 524.038,256	53	470.932,168 523.981,382	60.874	53	470.932,168 523.981,382	54	470.935,638 523.943,054	38.485	54	470.935,638 523.943,054	55	470.922,319 523.937,023	14.621
55	470.922,319 523.937,023	56	470.918,278 523.929,522	8.52	56	470.918,278 523.929,522	57	470.932,452 523.916,016	19.578	57	470.932,452 523.916,016	58	470.941,732 523.909,507	11.335
58	470.941,732 523.909,507	59	470.951,978 523.896,643	16.446	59	470.951,978 523.896,643	60	470.966,109 523.867,69	32.217	60	470.966,109 523.867,69	61	470.969,061 523.869,164	3.3
61	470.969,061 523.869,164	62	470.972,147 523.876,401	7.868	62	470.972,147 523.876,401	63	470.973,757 523.886,989	10.71	63	470.973,757 523.886,989	64	470.971,61 523.897,309	10.541
64	470.971,61 523.897,309	65	470.954,417 523.920,321	28.725	65	470.954,417 523.920,321	66	470.952,807 523.931,713	11.505	66	470.952,807 523.931,713	67	470.956,109 523.959,529	28.011
67	470.956,109 523.959,529	68	470.957,02 523.980,842	21.332	68	470.957,02 523.980,842	69	470.940,061 524.004,498	29.107	69	470.940,061 524.004,498	70	470.931,051 524.034,183	31.022
70	470.931,051 524.034,183	71	470.927,38 524.047,632	13.941	71	470.927,38 524.047,632	72	470.927,158 524.064,961	17.33	72	470.927,158 524.064,961	73	470.927,566 524.071,569	6.621
73	470.927,566 524.071,569	74	470.944,731 524.098,757	32.153	74	470.944,731 524.098,757	75	470.962,455 524.116,548	25.113	75	470.962,455 524.116,548	76	470.970,367 524.132,182	17.522
76	470.970,367 524.132,182	77	470.973,512 524.159,559	27.557	77	470.973,512 524.159,559	78	470.977,8 524.182,483	23.322	78	470.977,8 524.182,483	79	470.976,561 524.195,905	13.479
79	470.976,561 524.195,905	80	470.961,11 524.281,533	87.011	80	470.961,11 524.281,533	81	470.963,392 524.287,937	6.798	81	470.963,392 524.287,937	82	470.952,917 524.288,364	10.484
82	470.952,917 524.288,364	83	470.952,589 524.286,437	1.955	83	470.952,589 524.286,437	84	470.950,722 524.286,812	1.904	84	470.950,722 524.286,812	85	470.951,108 524.288,749	1.975
85	470.951,108 524.288,749	86	470.952,921 524.288,423	1.842	86	470.952,921 524.288,423	1	470.963,416 524.288,002	10.503					

** Lungimile segmentelor sunt determinate în planul de proiecție Stereo 70 și sunt rotunjite la 1 milimetru.

*** Distanța dintre puncte este formată din segmente cumulate ce sunt mai mici decât valoarea 1 milimetru.



DATE DESPRE IMOBILUL NR. 2019

Oficiul de Cadastru și Publicitate Imobiliară SIBIU
Biroul de Cadastru și Publicitate Imobiliară Medias

A. Partea I. Descrierea imobilului

TEREN Extravilan

Adresa: Jud. Sibiu

Nr. Crt	Nr cadastral Nr. topografic	Suprafața* (mp)	Observații / Referințe
A1		8.500	Sector cadastral:69 Teren neimprejmuit;

Construcții

Crt	Nr cadastral Nr. topografic	Adresa	Observații / Referințe
A1.1		Jud. Sibiu	Nr. niveluri:1; S. construita la sol:32 mp; LOCUINTA- P, edificata inainte de anul 2001.
A1.2		Jud. Sibiu	Nr. niveluri:1; S. construita la sol:366 mp; ANEXA-P

B. Partea II. Proprietari și acte

Inscrieri privitoare la dreptul de proprietate și alte drepturi reale		Referințe
/		
Act Administrativ nr. 325/31, din 07/01/1993 emis de CJSDPAT SIBIU;		
B1	Intabulare, drept de PROPRIETATE, Legea 18/1991, dobandit prin Reconstituire, cota actuala 1/1, cota initiala 1/1 1) FILIP NICOLAE 2) FILIP MARIA	A1
Act Normativ nr. 7, din 13/03/1996 emis de PARLAMENTUL ROMÂNIEI;		
B2	Intabulare, drept de PROPRIETATE, dobandit prin Lege, cota actuala 1/1, cota initiala 1/1 1) FILIP NICOLAE 2) FILIP MARIA	A1.1, A1.2

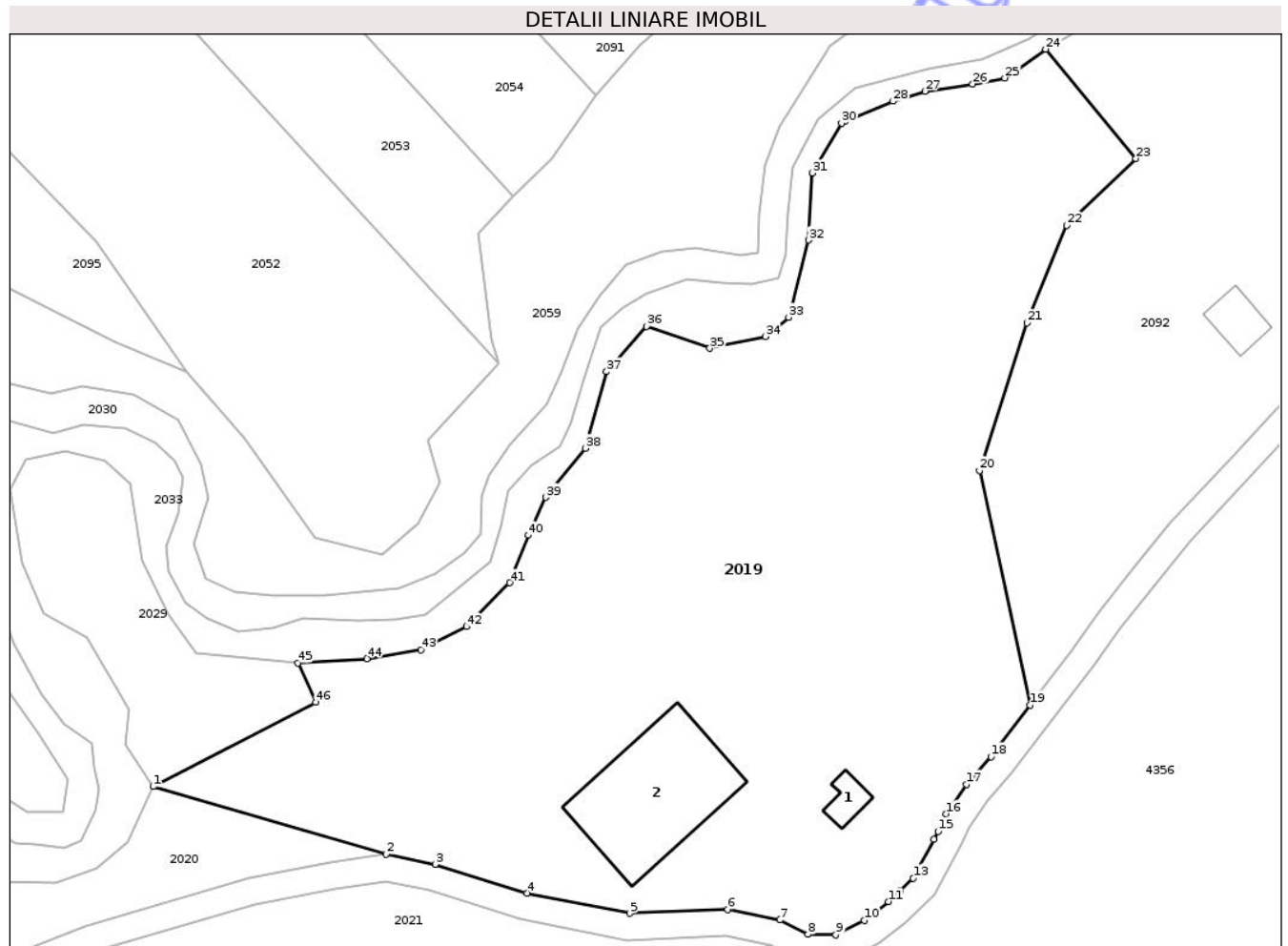
C. Partea III. SARCINI .

Inscrieri privind dezmembramintele dreptului de proprietate, drepturi reale de garanție și sarcini	Referințe
NU SUNT	

Teren

Nr cadastral	Suprafața (mp)*	Observații / Referințe
	8.500	

* Suprafața este determinată în planul de proiecție Stereo 70.



Date referitoare la teren

Crt	Categorie folosință	Intravilan	Suprafața (mp)	Tarla	Parcelă	Nr. topo	Observații / Referințe
1	arabil	NU	5.959	67	1459/1	-	
2	curti constructii	NU	1.734	67	1459/1	-	
3	ape statatoare	NU	807	67	1459/1	-	

Date referitoare la construcții

Crt	Număr	Destinație construcție	Supraf. (mp)	Situație juridică	Observații / Referințe
A1.1		construcții de locuințe	32	Cu acte	Nr. niveluri:1; S. construita la sol:32 mp; LOCUINTA- P, edificata inainte de anul 2001.
A1.2		construcții anexa	366	Cu acte	Nr. niveluri:1; S. construita la sol:366 mp; ANEXA-P

Lungime Segmente

1) Valorile lungimilor segmentelor sunt obținute din proiecție în plan.

Punct început	X / Y	Punct sfârșit	X / Y	Lungime segment
1	468.421,466 522.049,005	2	468.456,35 522.038,861	36.329
2	468.456,35 522.038,861	3	468.463,72 522.037,367	7.52
3	468.463,72 522.037,367	4	468.477,456 522.033,058	14.396

Punct început	X / Y	Punct sfârșit	X / Y	Lungime segment	Punct început	X / Y	Punct sfârșit	X / Y	Lungime segment	Punct început	X / Y	Punct sfârșit	X / Y	Lungime segment
4	468.477,456 522.033,058	5	468.492,862 522.030,017	15.703	5	468.492,862 522.030,017	6	468.507,546 522.030,626	14.697	6	468.507,546 522.030,626	7	468.515,373 522.029,019	7.99
7	468.515,373 522.029,019	8	468.519,57 522.026,881	4.71	8	468.519,57 522.026,881	9	468.523,743 522.026,791	4.174	9	468.523,743 522.026,791	10	468.527,987 522.028,967	4.769
10	468.527,987 522.028,967	11	468.531,618 522.031,784	4.596	11	468.531,618 522.031,784	12	468.533,299 522.033,368	2.31	12	468.533,299 522.033,368	13	468.535,336 522.035,288	2.799
13	468.535,336 522.035,288	14	468.538,418 522.041,087	6.567	14	468.538,418 522.041,087	15	468.539,063 522.042,299	1.373	15	468.539,063 522.042,299	16	468.540,237 522.044,909	2.862
16	468.540,237 522.044,909	17	468.543,321 522.049,321	5.383	17	468.543,321 522.049,321	18	468.546,996 522.053,454	5.531	18	468.546,996 522.053,454	19	468.552,844 522.061,181	9.69
19	468.552,844 522.061,181	20	468.545,287 522.096,288	35.911	20	468.545,287 522.096,288	21	468.552,358 522.118,356	23.173	21	468.552,358 522.118,356	22	468.558,355 522.132,969	15.796
22	468.558,355 522.132,969	23	468.568,685 522.142,971	14.379	23	468.568,685 522.142,971	24	468.555,185 522.159,315	21.198	24	468.555,185 522.159,315	25	468.549,044 522.155,023	7.492
25	468.549,044 522.155,023	26	468.544,237 522.154,093	4.896	26	468.544,237 522.154,093	27	468.537,076 522.153,041	7.238	27	468.537,076 522.153,041	28	468.532,322 522.151,528	4.989
28	468.532,322 522.151,528	29	468.525,047 522.148,466	7.893	29	468.525,047 522.148,466	30	468.524,581 522.148,27	0.506	30	468.524,581 522.148,27	31	468.520,235 522.140,804	8.639
31	468.520,235 522.140,804	32	468.519,692 522.130,759	10.06	32	468.519,692 522.130,759	33	468.516,69 522.119,188	11.954	33	468.516,69 522.119,188	34	468.513,158 522.116,338	4.538
34	468.513,158 522.116,338	35	468.504,874 522.114,573	8.47	35	468.504,874 522.114,573	36	468.495,367 522.117,831	10.05	36	468.495,367 522.117,831	37	468.489,392 522.111,044	9.042
37	468.489,392 522.111,044	38	468.486,25 522.099,591	11.876	38	468.486,25 522.099,591	39	468.480,275 522.092,261	9.457	39	468.480,275 522.092,261	40	468.477,664 522.086,581	6.251
40	468.477,664 522.086,581	41	468.474,848 522.079,492	7.628	41	468.474,848 522.079,492	42	468.468,381 522.072,923	9.218	42	468.468,381 522.072,923	43	468.461,6 522.069,483	7.604
43	468.461,6 522.069,483	44	468.453,464 522.068,127	8.248	44	468.453,464 522.068,127	45	468.443,131 522.067,449	10.355	45	468.443,131 522.067,449	46	468.445,805 522.061,646	6.389
46	468.445,805 522.061,646	1	468.421,466 522.049,005	27.426										

** Lungimile segmentelor sunt determinate în planul de proiecție Stereo 70 și sunt rotunjite la 1 milimetru.

*** Distanța dintre puncte este formată din segmente cumulate ce sunt mai mici decât valoarea 1 milimetru.



DATE DESPRE IMOBILUL NR. 1827

Oficiul de Cadastru și Publicitate Imobiliară SIBIU
Biroul de Cadastru și Publicitate Imobiliară Medias

A. Partea I. Descrierea imobilului

TEREN Extravilan

Adresa: Jud. Sibiu

Nr. Crt	Nr cadastral Nr. topografic	Suprafața* (mp)	Observații / Referințe
A1		690	Sector cadastral:35 Teren neimprejmut;

B. Partea II. Proprietari și acte

Inscrieri privitoare la dreptul de proprietate și alte drepturi reale	Referințe
/	
Act Administrativ nr. 2900, din 24/07/2024 emis de PRIMĂRIA COMUNEI HOGHILAG;	
B1	Inscrierea posesiei, drept de PROPRIETATE, dobandit prin Lege, cota actuala 1/1, cota initiala 1/1
	1) NEIDENTIFICAT NEIDENTIFICAT
Act Normativ nr. 7, din 13/03/1996 emis de PARLAMENTUL ROMÂNIEI;	
B2	Se notează mențiunea de proprietar neidentificat

C. Partea III. SARCINI .

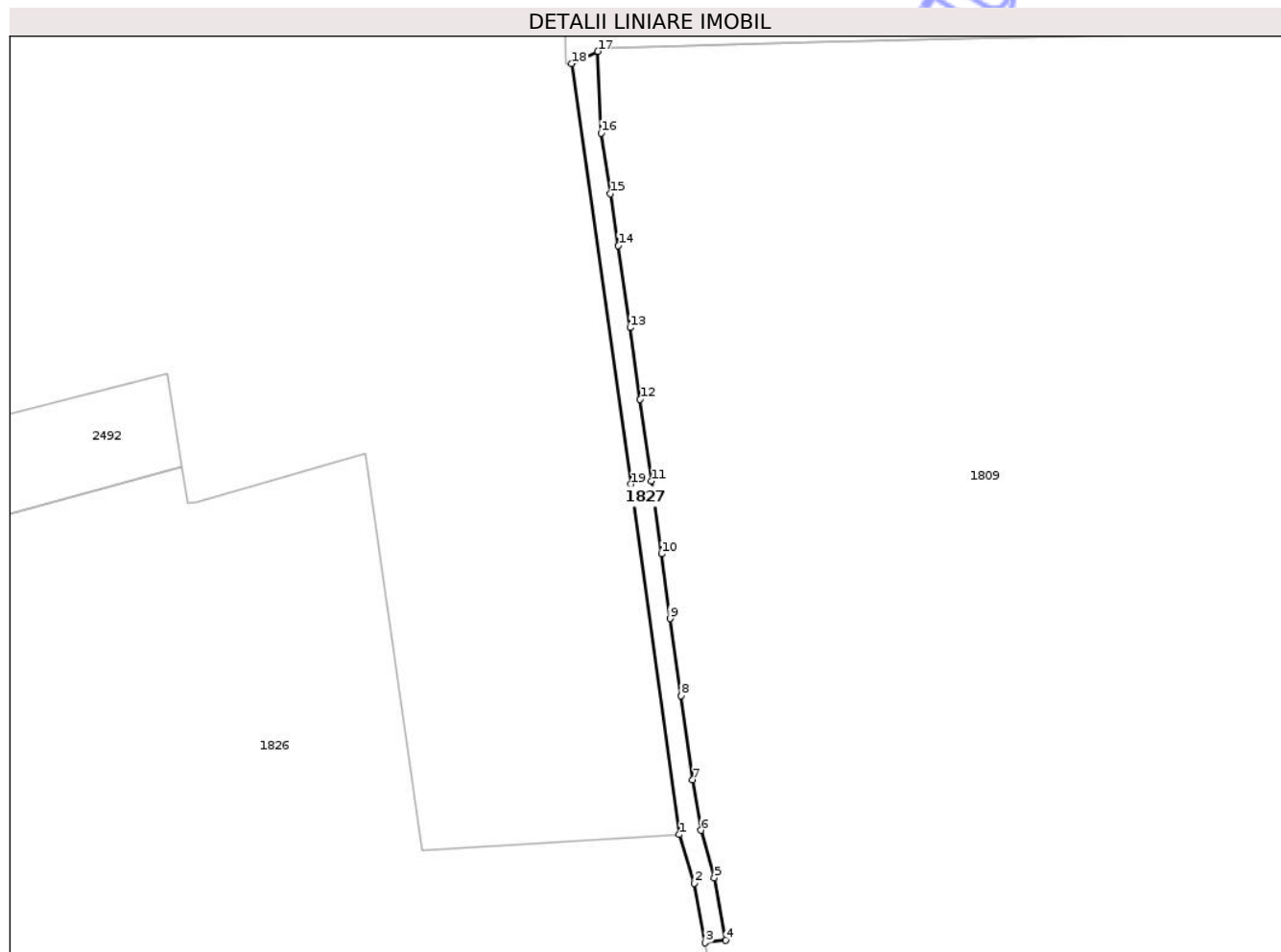
Inscrieri privind dezmembramintele dreptului de proprietate, drepturi reale de garanție și sarcini	Referințe
NU SUNT	

Anexa Nr. 1 La Partea I

Teren

Nr cadastral	Suprafața (mp)*	Observații / Referințe
	690	

* Suprafața este determinată în planul de proiecție Stereo 70.



Date referitoare la teren

Crt	Categorie folosință	Intra vilan	Suprafața (mp)	Tarla	Parcelă	Nr. topo	Observații / Referințe
1	drum	NU	690	56	1134/1	-	

Lungime Segmente

1) Valorile lungimilor segmentelor sunt obținute din proiecție în plan.

Punct început	X / Y	Punct sfârșit	X / Y	Lungime segment (** (m)
1	468.655,153 525.385,735	2	468.658,007 525.376,404	9.758
2	468.658,007 525.376,404	3	468.660,088 525.364,944	11.647
3	468.660,088 525.364,944	4	468.664,062 525.365,449	4.006
4	468.664,062 525.365,449	5	468.661,898 525.377,361	12.107
5	468.661,898 525.377,361	6	468.659,356 525.386,568	9.551

Punct început	X / Y	Punct sfârșit	X / Y	Lungime segment (** (m)
6	468.659,356 525.386,568	7	468.657,741 525.396,276	9.841
7	468.657,741 525.396,276	8	468.655,505 525.412,458	16.336
8	468.655,505 525.412,458	9	468.653,363 525.427,264	14.96
9	468.653,363 525.427,264	10	468.651,739 525.439,704	12.546
10	468.651,739 525.439,704	11	468.649,756 525.453,71	14.146
11	468.649,756 525.453,71	12	468.647,627 525.469,412	15.846
12	468.647,627 525.469,412	13	468.645,681 525.483,212	13.937
13	468.645,681 525.483,212	14	468.643,406 525.499,001	15.952
14	468.643,406 525.499,001	15	468.641,832 525.508,949	10.072
15	468.641,832 525.508,949	16	468.640,122 525.520,64	11.815
16	468.640,122 525.520,64	17	468.639,494 525.536,326	15.699
17	468.639,494 525.536,326	18	468.634,479 525.533,958	5.546
18	468.634,479 525.533,958	19	468.645,881 525.453,087	81.671
19	468.645,881 525.453,087	1	468.655,153 525.385,735	67.987

** Lungimile segmentelor sunt determinate în planul de proiecție Stereo 70 și sunt rotunjite la 1 milimetru.

*** Distanța dintre puncte este formată din segmente cumulate ce sunt mai mici decât valoarea 1 milimetru.



DATE DESPRE IMOBILUL NR. 1864

Oficiul de Cadastru și Publicitate Imobiliară SIBIU
Biroul de Cadastru și Publicitate Imobiliară Medias

A. Partea I. Descrierea imobilului

TEREN Extravilan

Adresa: Jud. Sibiu

Nr. Crt	Nr cadastral Nr. topografic	Suprafața* (mp)	Observații / Referințe
A1		6.537	Sector cadastral:65 Teren neimprejmuit;

B. Partea II. Proprietari și acte

Inscrieri privitoare la dreptul de proprietate și alte drepturi reale	Referințe
/	
Act Normativ nr. 1705, din 29/11/2006 emis de GUVERNUL ROMÂNIEI (ANEXA NR.12 POZIȚIA 101357);	
B1	Intabulare, drept de PROPRIETATE, dobandit prin Lege, cota actuala 1/1, cota initiala 1/1 1) STATUL ROMÂN , CIF:9999999999999, DOMENIUL PUBLIC
Act Normativ nr. 107, din 07/12/1996 emis de PARLAMENTUL ROMÂNIEI (Adeverința nr. 17356/18.07.2024, emisă de Ministerul Mediului, Apelor și Pădurilor prin Administrația Națională "Apele Române");	
B2	Intabulare, drept de ADMINISTRARE, dobandit prin Lege, cota actuala 1/1, cota initiala 1/1 1) MINISTERUL MEDIULUI, APELOR ȘI PĂDURILOR PRIN ADMINISTRAȚIA NAȚIONALĂ APELE ROMÂNE , CIF:24326056

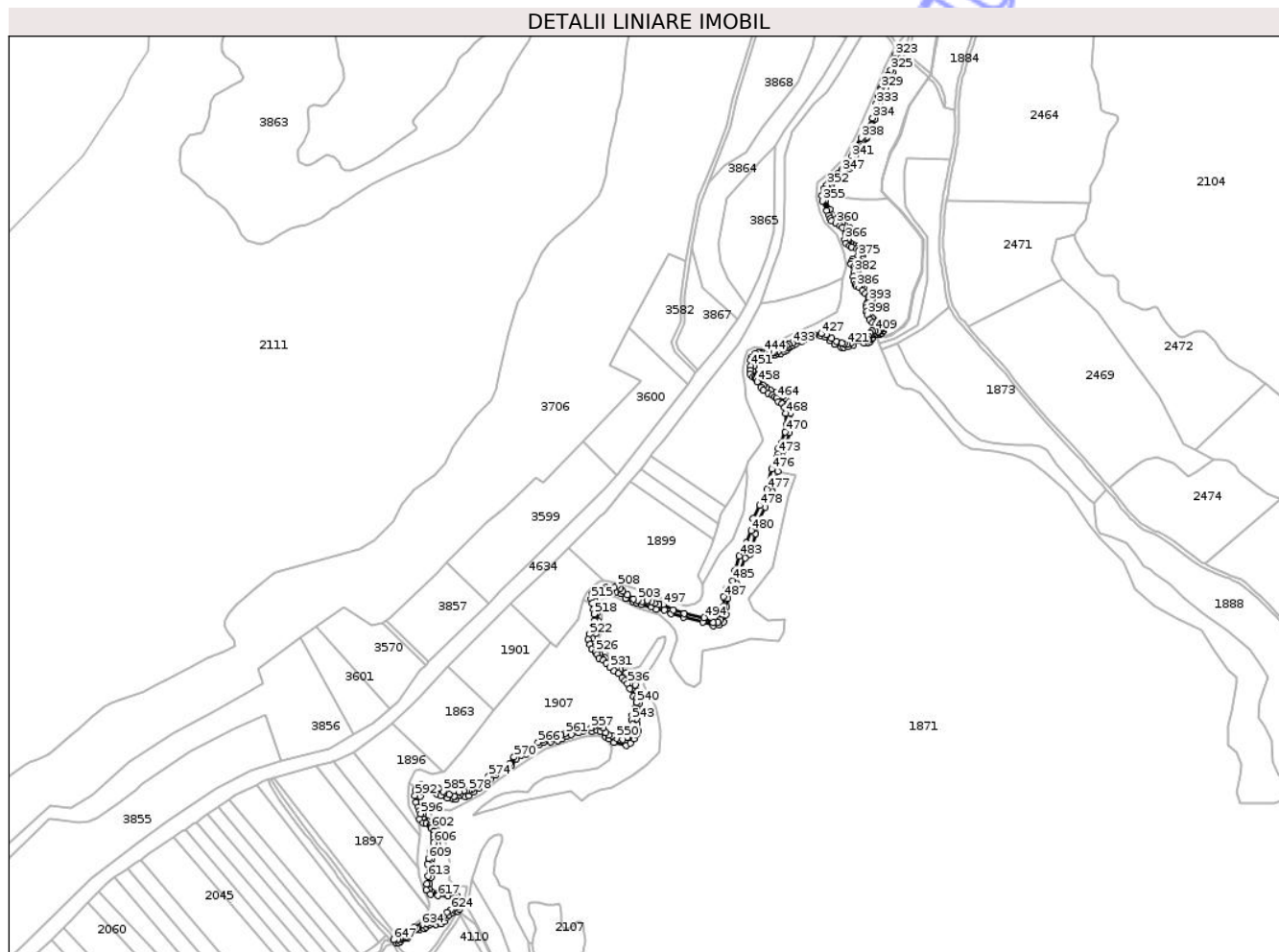
C. Partea III. SARCINI .

Inscrieri privind dezmembramintele dreptului de proprietate, drepturi reale de garanție și sarcini	Referințe
NU SUNT	

Teren

Nr cadastral	Suprafața (mp)*	Observații / Referințe
	6.537	

* Suprafața este determinată în planul de proiecție Stereo 70.



Date referitoare la teren

Crt	Categorie folosință	Intravilan	Suprafața (mp)	Tarla	Parcelă	Nr. topo	Observații / Referințe
1	ape curgătoare	NU	6.537	62	1285/1	-	

Lungime Segmente

1) Valorile lungimilor segmentelor sunt obținute din proiecție în plan.

Punct început	X / Y	Punct sfârșit	X / Y	Lungime segment
1	468.803,597 / 522.315,627	2	468.806,46 / 522.315,911	2.877
4	468.810,276 / 522.319,918	5	468.813,078 / 522.320,256	2.822
7	468.817,523 / 522.323,154	8	468.818,312 / 522.325,727	2.691
10	468.820,92 / 522.327,706	11	468.822,949 / 522.329,59	2.769
13	468.828,795 / 522.329,783	14	468.833,675 / 522.330,41	4.92
2	468.806,46 / 522.315,911	3	468.808,033 / 522.317,014	1.921
5	468.813,078 / 522.320,256	6	468.815,784 / 522.320,594	2.727
8	468.818,312 / 522.325,727	9	468.819,616 / 522.327,272	2.022
11	468.822,949 / 522.329,59	12	468.825,703 / 522.329,879	2.769
14	468.833,675 / 522.330,41	15	468.836,042 / 522.332,438	3.117
3	468.808,033 / 522.317,014	4	468.810,276 / 522.319,918	3.669
6	468.815,784 / 522.320,594	7	468.817,523 / 522.323,154	3.095
9	468.819,616 / 522.327,272	10	468.820,92 / 522.327,706	1.374
12	468.825,703 / 522.329,879	13	468.828,795 / 522.329,783	3.093
15	468.836,042 / 522.332,438	16	468.839,151 / 522.334,481	3.72

Punct început	X / Y	Punct sfârșit	X / Y	Lungime segment	Punct început	X / Y	Punct sfârșit	X / Y	Lungime segment	Punct început	X / Y	Punct sfârșit	X / Y	Lungime segment
16	468.839,151 522.334,481	17	468.843,644 522.335,591	4.628	17	468.843,644 522.335,591	18	468.846,205 522.335,205	2.59	18	468.846,205 522.335,205	19	468.851,615 522.335,785	5.441
19	468.851,615 522.335,785	20	468.854,852 522.337,909	3.872	20	468.854,852 522.337,909	21	468.857,606 522.342,448	5.309	21	468.857,606 522.342,448	22	468.860,215 522.345,345	3.899
22	468.860,215 522.345,345	23	468.863,79 522.348,001	4.454	23	468.863,79 522.348,001	24	468.867,365 522.349,305	3.805	24	468.867,365 522.349,305	25	468.869,547 522.348,98	2.206
25	468.869,547 522.348,98	26	468.870,892 522.351,184	2.582	26	468.870,892 522.351,184	27	468.870,073 522.353,589	2.541	27	468.870,073 522.353,589	28	468.869,201 522.354,923	1.594
28	468.869,201 522.354,923	29	468.869,389 522.357,253	2.338	29	468.869,389 522.357,253	30	468.869,454 522.363,678	6.425	30	468.869,454 522.363,678	31	468.868,143 522.365,711	2.419
31	468.868,143 522.365,711	32	468.864,534 522.366,76	3.758	32	468.864,534 522.366,76	33	468.859,549 522.367,875	5.108	33	468.859,549 522.367,875	34	468.848,764 522.368,471	10.801
34	468.848,764 522.368,471	35	468.841,935 522.369,837	6.964	35	468.841,935 522.369,837	36	468.839,073 522.372,762	4.092	36	468.839,073 522.372,762	37	468.839,203 522.377,767	5.007
37	468.839,203 522.377,767	38	468.840,959 522.385,243	7.679	38	468.840,959 522.385,243	39	468.842,976 522.390,405	5.542	39	468.842,976 522.390,405	40	468.843,692 522.395,281	4.928
40	468.843,692 522.395,281	41	468.841,393 522.399,54	4.84	41	468.841,393 522.399,54	42	468.841,149 522.404,417	4.883	42	468.841,149 522.404,417	43	468.843,566 522.409,79	5.892
43	468.843,566 522.409,79	44	468.844,849 522.414,822	5.193	44	468.844,849 522.414,822	45	468.847,648 522.420,673	6.486	45	468.847,648 522.420,673	46	468.848,165 522.426,671	6.02
46	468.848,165 522.426,671	47	468.847,608 522.431,327	4.689	47	468.847,608 522.431,327	48	468.846,058 522.434,822	3.823	48	468.846,058 522.434,822	49	468.844,144 522.438,01	3.718
49	468.844,144 522.438,01	50	468.844,223 522.440,155	2.146	50	468.844,223 522.440,155	51	468.843,826 522.441,982	1.87	51	468.843,826 522.441,982	52	468.841,084 522.442,816	2.866
52	468.841,084 522.442,816	53	468.836,871 522.444,723	4.625	53	468.836,871 522.444,723	54	468.834,09 522.445,716	2.953	54	468.834,09 522.445,716	55	468.832,202 522.447,777	2.795
55	468.832,202 522.447,777	56	468.832,972 522.452,322	4.61	56	468.832,972 522.452,322	57	468.833,121 522.456,42	4.101	57	468.833,121 522.456,42	58	468.829,929 522.461,269	5.805
58	468.829,929 522.461,269	59	468.828,524 522.465,412	4.375	59	468.828,524 522.465,412	60	468.829,274 522.471,199	5.835	60	468.829,274 522.471,199	61	468.828,774 522.475,321	4.152
61	468.828,774 522.475,321	62	468.830,202 522.478,066	3.094	62	468.830,202 522.478,066	63	468.834,46 522.477,48	4.298	63	468.834,46 522.477,48	64	468.839,929 522.476,621	5.536
64	468.839,929 522.476,621	65	468.846,69 522.473,847	7.308	65	468.846,69 522.473,847	66	468.851,169 522.471,939	4.868	66	468.851,169 522.471,939	67	468.858,531 522.469,097	7.892
67	468.858,531 522.469,097	68	468.864,791 522.467,781	6.397	68	468.864,791 522.467,781	69	468.867,178 522.467,704	2.388	69	468.867,178 522.467,704	70	468.871,644 522.471,63	5.946
70	468.871,644 522.471,63	71	468.874,956 522.473,208	3.669	71	468.874,956 522.473,208	72	468.877,536 522.470,668	3.62	72	468.877,536 522.470,668	73	468.880,963 522.471,822	3.616
73	468.880,963 522.471,822	74	468.885,607 522.475,639	6.011	74	468.885,607 522.475,639	75	468.892,266 522.480,24	8.094	75	468.892,266 522.480,24	76	468.895,4 522.482,002	3.595
76	468.895,4 522.482,002	77	468.904,043 522.489,082	11.173	77	468.904,043 522.489,082	78	468.909,528 522.493,487	7.035	78	468.909,528 522.493,487	79	468.919,125 522.498,479	10.818
79	468.919,125 522.498,479	80	468.926,47 522.503,667	8.992	80	468.926,47 522.503,667	81	468.931,318 522.510,612	8.47	81	468.931,318 522.510,612	82	468.936,371 522.514,898	6.626
82	468.936,371 522.514,898	83	468.942,229 522.516,16	5.992	83	468.942,229 522.516,16	84	468.948,86 522.521,174	8.313	84	468.948,86 522.521,174	85	468.956,163 522.525,845	8.669
85	468.956,163 522.525,845	86	468.960,35 522.528,084	4.748	86	468.960,35 522.528,084	87	468.968,14 522.528,765	7.82	87	468.968,14 522.528,765	88	468.975,455 522.530,12	7.439
88	468.975,455 522.530,12	89	468.980,458 522.532,282	5.45	89	468.980,458 522.532,282	90	468.984,79 522.534,799	5.01	90	468.984,79 522.534,799	91	468.989,561 522.536,668	5.124
91	468.989,561 522.536,668	92	468.997,503 522.538,381	8.125	92	468.997,503 522.538,381	93	469.002,812 522.540,326	5.654	93	469.002,812 522.540,326	94	469.011,896 522.539,914	9.093
94	469.011,896 522.539,914	95	469.016,775 522.541,045	5.008	95	469.016,775 522.541,045	96	469.020,527 522.539,571	4.031	96	469.020,527 522.539,571	97	469.026,496 522.533,942	8.205
97	469.026,496 522.533,942	98	469.029,658 522.531,929	3.748	98	469.029,658 522.531,929	99	469.035,095 522.528,467	6.446	99	469.035,095 522.528,467	100	469.048,343 522.525,13	13.662
100	469.048,343 522.525,13	101	469.052,418 522.527,248	4.593	101	469.052,418 522.527,248	102	469.056,712 522.532,037	6.432	102	469.056,712 522.532,037	103	469.059,128 522.536,477	5.055
103	469.059,128 522.536,477	104	469.061,014 522.540,334	4.293	104	469.061,014 522.540,334	105	469.059,918 522.547,882	7.627	105	469.059,918 522.547,882	106	469.058,823 522.552,91	5.146
106	469.058,823 522.552,91	107	469.057,67 522.556,886	4.14	107	469.057,67 522.556,886	108	469.060,034 522.562,994	6.55	108	469.060,034 522.562,994	109	469.062,397 522.569,966	7.362
109	469.062,397 522.569,966	110	469.062,561 522.578,29	8.326	110	469.062,561 522.578,29	111	469.059,851 522.581,978	4.577	111	469.059,851 522.581,978	112	469.057,545 522.589,181	7.563
112	469.057,545 522.589,181	113	469.055,292 522.595,832	7.022	113	469.055,292 522.595,832	114	469.053,447 522.599,289	3.919	114	469.053,447 522.599,289	115	469.048,317 522.601,94	5.774

Punct început	X / Y	Punct sfârșit	X / Y	Lungime segment	Punct început	X / Y	Punct sfârșit	X / Y	Lungime segment	Punct început	X / Y	Punct sfârșit	X / Y	Lungime segment
115	469.048,317 522.601,94	116	469.042,053 522.605,283	7.1	116	469.042,053 522.605,283	117	469.037,407 522.607,265	5.051	117	469.037,407 522.607,265	118	469.033,1 522.610,38	5.315
118	469.033,1 522.610,38	119	469.029,458 522.614,141	5.235	119	469.029,458 522.614,141	120	469.025,775 522.617,766	5.168	120	469.025,775 522.617,766	121	469.021,468 522.619,635	4.695
121	469.021,468 522.619,635	122	469.020,278 522.622,467	3.072	122	469.020,278 522.622,467	123	469.018,295 522.626,658	4.636	123	469.018,295 522.626,658	124	469.015,968 522.629,965	4.044
124	469.015,968 522.629,965	125	469.012,013 522.635,445	6.758	125	469.012,013 522.635,445	126	469.012,289 522.638,506	3.073	126	469.012,289 522.638,506	127	469.016,059 522.643,603	6.34
127	469.016,059 522.643,603	128	469.017,508 522.650,594	7.14	128	469.017,508 522.650,594	129	469.017,78 522.657,097	6.509	129	469.017,78 522.657,097	130	469.017,508 522.665,497	8.404
130	469.017,508 522.665,497	131	469.016,695 522.670,013	4.589	131	469.016,695 522.670,013	132	469.015,069 522.676,245	6.441	132	469.015,069 522.676,245	133	469.014,707 522.680,22	3.991
133	469.014,707 522.680,22	134	469.015,231 522.684,085	3.9	134	469.015,231 522.684,085	135	469.021,024 522.686,31	6.206	135	469.021,024 522.686,31	136	469.025,391 522.686,78	4.392
136	469.025,391 522.686,78	137	469.031,588 522.687,625	6.254	137	469.031,588 522.687,625	138	469.038,292 522.688,301	6.738	138	469.038,292 522.688,301	139	469.042,236 522.685,992	4.57
139	469.042,236 522.685,992	140	469.047,307 522.681,206	6.973	140	469.047,307 522.681,206	141	469.055,081 522.677,771	8.499	141	469.055,081 522.677,771	142	469.059,363 522.676,419	4.49
142	469.059,363 522.676,419	143	469.063,98 522.674,577	4.971	143	469.063,98 522.674,577	144	469.075,107 522.672,105	11.39 8	144	469.075,107 522.672,105	145	469.080,608 522.669,366	6.145
145	469.080,608 522.669,366	146	469.088,556 522.668,572	7.988	146	469.088,556 522.668,572	147	469.095,798 522.664,776	8.177	147	469.095,798 522.664,776	148	469.108,957 522.660,892	13.72
148	469.108,957 522.660,892	149	469.129,4 522.656,184	20.97 8	149	469.129,4 522.656,184	150	469.140,49 522.652,233	11.77 3	150	469.140,49 522.652,233	151	469.146,858 522.653,002	6.414
151	469.146,858 522.653,002	152	469.151,305 522.655,745	5.225	152	469.151,305 522.655,745	153	469.153,921 522.663,283	7.979	153	469.153,921 522.663,283	154	469.154,899 522.672,216	8.986
154	469.154,899 522.672,216	155	469.155,876 522.680,729	8.569	155	469.155,876 522.680,729	156	469.158,56 522.688,576	8.293	156	469.158,56 522.688,576	157	469.165,542 522.696,392	10.48
157	469.165,542 522.696,392	158	469.169,004 522.709,099	13.17	158	469.169,004 522.709,099	159	469.174,479 522.723,887	15.76 9	159	469.174,479 522.723,887	160	469.179,506 522.728,074	6.542
160	469.179,506 522.728,074	161	469.182,248 522.734,184	6.697	161	469.182,248 522.734,184	162	469.185,565 522.749,716	15.88 2	162	469.185,565 522.749,716	163	469.188,243 522.763,352	13.89 6
163	469.188,243 522.763,352	164	469.195,788 522.777,681	16.19 4	164	469.195,788 522.777,681	165	469.203,384 522.793,999	17.99 9	165	469.203,384 522.793,999	166	469.209,069 522.815,771	22.50 2
166	469.209,069 522.815,771	167	469.211,448 522.822,746	7.37	167	469.211,448 522.822,746	168	469.213,616 522.828,558	6.203	168	469.213,616 522.828,558	169	469.213,902 522.833,163	4.614
169	469.213,902 522.833,163	170	469.214,659 522.837,367	4.272	170	469.214,659 522.837,367	171	469.217,351 522.843,558	6.751	171	469.217,351 522.843,558	172	469.221,367 522.856,587	13.63 4
172	469.221,367 522.856,587	173	469.223,182 522.865,0	8.607	173	469.223,182 522.865,0	174	469.222,815 522.877,531	12.53 6	174	469.222,815 522.877,531	175	469.221,09 522.888,847	11.44 7
175	469.221,09 522.888,847	176	469.216,774 522.893,398	6.272	176	469.216,774 522.893,398	177	469.214,078 522.895,222	3.255	177	469.214,078 522.895,222	178	469.211,423 522.896,913	3.148
178	469.211,423 522.896,913	179	469.208,503 522.898,772	3.462	179	469.208,503 522.898,772	180	469.205,917 522.900,096	2.905	180	469.205,917 522.900,096	181	469.201,425 522.902,002	4.88
181	469.201,425 522.902,002	182	469.196,998 522.904,425	5.047	182	469.196,998 522.904,425	183	469.193,572 522.907,138	4.37	183	469.193,572 522.907,138	184	469.189,496 522.912,224	6.518
184	469.189,496 522.912,224	185	469.189,399 522.915,325	3.103	185	469.189,399 522.915,325	186	469.188,332 522.916,261	1.419	186	469.188,332 522.916,261	187	469.186,393 522.918,102	2.674
187	469.186,393 522.918,102	188	469.184,551 522.918,652	1.922	188	469.184,551 522.918,652	189	469.182,741 522.920,234	2.404	189	469.182,741 522.920,234	190	469.182,933 522.922,705	2.478
190	469.182,933 522.922,705	191	469.183,288 522.927,453	4.761	191	469.183,288 522.927,453	192	469.183,547 522.933,106	5.659	192	469.183,547 522.933,106	193	469.184,137 522.935,263	2.236
193	469.184,137 522.935,263	194	469.187,232 522.938,123	4.214	194	469.187,232 522.938,123	195	469.188,703 522.938,506	1.52	195	469.188,703 522.938,506	196	469.190,194 522.938,143	1.535
196	469.190,194 522.938,143	197	469.191,947 522.938,647	1.824	197	469.191,947 522.938,647	198	469.194,335 522.939,341	2.487	198	469.194,335 522.939,341	199	469.194,59 522.939,415	0.266
199	469.194,59 522.939,415	200	469.196,224 522.939,511	1.637	200	469.196,224 522.939,511	201	469.199,78 522.939,831	3.57	201	469.199,78 522.939,831	202	469.203,946 522.938,966	4.255
202	469.203,946 522.938,966	203	469.206,605 522.939,351	2.687	203	469.206,605 522.939,351	204	469.209,809 522.939,959	3.261	204	469.209,809 522.939,959	205	469.212,468 522.941,048	2.873
205	469.212,468 522.941,048	206	469.216,505 522.942,905	4.444	206	469.216,505 522.942,905	207	469.219,025 522.944,52	2.993	207	469.219,025 522.944,52	208	469.220,979 522.946,666	2.902
208	469.220,979 522.946,666	209	469.222,839 522.947,756	2.156	209	469.222,839 522.947,756	210	469.225,548 522.948,964	2.966	210	469.225,548 522.948,964	211	469.228,509 522.951,117	3.661
211	469.228,509 522.951,117	212	469.235,173 522.953,391	7.041	212	469.235,173 522.953,391	213	469.239,37 522.955,312	4.616	213	469.239,37 522.955,312	214	469.242,46 522.957,114	3.577

Punct început	X / Y	Punct sfârșit	X / Y	Lungime segment	Punct început	X / Y	Punct sfârșit	X / Y	Lungime segment	Punct început	X / Y	Punct sfârșit	X / Y	Lungime segment
214	469.242,46 522.957,114	215	469.246,754 522.958,747	4.594	215	469.246,754 522.958,747	216	469.254,828 522.959,355	8.097	216	469.254,828 522.959,355	217	469.259,409 522.958,202	4.724
217	469.259,409 522.958,202	218	469.264,545 522.954,644	6.248	218	469.264,545 522.954,644	219	469.269,64 522.950,481	6.579	219	469.269,64 522.950,481	220	469.276,649 522.947,187	7.744
220	469.276,649 522.947,187	221	469.279,247 522.947,366	2.604	221	469.279,247 522.947,366	222	469.283,898 522.947,716	4.664	222	469.283,898 522.947,716	223	469.289,273 522.949,924	5.811
223	469.289,273 522.949,924	224	469.293,808 522.954,509	6.449	224	469.293,808 522.954,509	225	469.296,298 522.955,271	2.604	225	469.296,298 522.955,271	226	469.301,023 522.952,072	5.706
226	469.301,023 522.952,072	227	469.305,595 522.952,478	4.59	227	469.305,595 522.952,478	228	469.307,678 522.953,798	2.466	228	469.307,678 522.953,798	229	469.308,461 522.955,489	1.863
229	469.308,461 522.955,489	230	469.309,141 522.956,956	1.617	230	469.309,141 522.956,956	231	469.310,094 522.960,847	4.006	231	469.310,094 522.960,847	232	469.310,79 522.961,541	0.983
232	469.310,79 522.961,541	233	469.312,597 522.961,819	1.828	233	469.312,597 522.961,819	234	469.313,884 522.961,541	1.317	234	469.313,884 522.961,541	235	469.315,258 522.961,244	1.406
235	469.315,258 522.961,244	236	469.317,92 522.961,303	2.663	236	469.317,92 522.961,303	237	469.318,757 522.962,129	1.176	237	469.318,757 522.962,129	238	469.319,449 522.962,812	0.972
238	469.319,449 522.962,812	239	469.320,849 522.964,579	2.254	239	469.320,849 522.964,579	240	469.321,375 522.967,825	3.288	240	469.321,375 522.967,825	241	469.320,413 522.971,094	3.408
241	469.320,413 522.971,094	242	469.318,152 522.972,969	2.937	242	469.318,152 522.972,969	243	469.315,458 522.974,364	3.034	243	469.315,458 522.974,364	244	469.311,802 522.975,951	3.986
244	469.311,802 522.975,951	245	469.309,348 522.978,547	3.572	245	469.309,348 522.978,547	246	469.307,039 522.983,115	5.118	246	469.307,039 522.983,115	247	469.306,318 522.985,567	2.556
247	469.306,318 522.985,567	248	469.306,606 522.989,558	4.001	248	469.306,606 522.989,558	249	469.306,799 522.992,058	2.507	249	469.306,799 522.992,058	250	469.307,422 522.992,954	1.091
250	469.307,422 522.992,954	251	469.309,443 522.994,925	2.823	251	469.309,443 522.994,925	252	469.309,972 522.999,109	4.217	252	469.309,972 522.999,109	253	469.309,732 523.002,09	2.991
253	469.309,732 523.002,09	254	469.308,24 523.003,917	2.359	254	469.308,24 523.003,917	255	469.305,21 523.007,09	4.387	255	469.305,21 523.007,09	256	469.301,217 523.010,456	5.222
256	469.301,217 523.010,456	257	469.298,322 523.013,213	3.998	257	469.298,322 523.013,213	258	469.296,109 523.015,04	2.87	258	469.296,109 523.015,04	259	469.293,223 523.019,271	5.122
259	469.293,223 523.019,271	260	469.292,902 523.021,623	2.374	260	469.292,902 523.021,623	261	469.292,689 523.023,187	1.578	261	469.292,689 523.023,187	262	469.295,48 523.029,823	7.199
262	469.295,48 523.029,823	263	469.295,48 523.033,14	3.317	263	469.295,48 523.033,14	264	469.292,497 523.035,112	3.576	264	469.292,497 523.035,112	265	469.291,198 523.036,506	1.905
265	469.291,198 523.036,506	266	469.291,836 523.038,622	2.21	266	469.291,836 523.038,622	267	469.296,249 523.041,978	5.544	267	469.296,249 523.041,978	268	469.299,079 523.044,279	3.647
268	469.299,079 523.044,279	269	469.299,559 523.047,204	2.964	269	469.299,559 523.047,204	270	469.299,653 523.050,873	3.67	270	469.299,653 523.050,873	271	469.298,358 523.053,319	2.768
271	469.298,358 523.053,319	272	469.294,473 523.054,853	4.177	272	469.294,473 523.054,853	273	469.288,669 523.056,675	6.083	273	469.288,669 523.056,675	274	469.287,086 523.057,873	1.985
274	469.287,086 523.057,873	275	469.284,447 523.059,264	2.983	275	469.284,447 523.059,264	276	469.284,159 523.061,853	2.605	276	469.284,159 523.061,853	277	469.284,831 523.066,935	5.126
277	469.284,831 523.066,935	278	469.285,661 523.070,448	3.61	278	469.285,661 523.070,448	279	469.285,814 523.074,347	3.902	279	469.285,814 523.074,347	280	469.280,229 523.077,1	6.227
280	469.280,229 523.077,1	281	469.277,705 523.079,623	3.569	281	469.277,705 523.079,623	282	469.272,347 523.081,765	5.77	282	469.272,347 523.081,765	283	469.268,554 523.083,472	4.159
283	469.268,554 523.083,472	284	469.267,937 523.084,846	1.506	284	469.267,937 523.084,846	285	469.266,941 523.088,022	3.329	285	469.266,941 523.088,022	286	469.264,665 523.093,378	5.82
286	469.264,665 523.093,378	287	469.259,687 523.103,166	10.98 1	287	469.259,687 523.103,166	288	469.259,688 523.108,176	5.01	288	469.259,688 523.108,176	289	469.260,966 523.114,079	6.04
289	469.260,966 523.114,079	290	469.263,764 523.117,208	4.198	290	469.263,764 523.117,208	291	469.265,993 523.120,004	3.576	291	469.265,993 523.120,004	292	469.268,174 523.123,132	3.813
292	469.268,174 523.123,132	293	469.270,7 523.126,469	4.185	293	469.270,7 523.126,469	294	469.274,351 523.129,218	4.57	294	469.274,351 523.129,218	295	469.280,041 523.132,062	6.361
295	469.280,041 523.132,062	296	469.280,658 523.134,621	2.632	296	469.280,658 523.134,621	297	469.282,707 523.136,16	2.563	297	469.282,707 523.136,16	298	469.285,253 523.136,585	2.581
298	469.285,253 523.136,585	299	469.286,856 523.139,129	3.007	299	469.286,856 523.139,129	300	469.287,884 523.142,43	3.457	300	469.287,884 523.142,43	301	469.291,147 523.147,753	6.244
301	469.291,147 523.147,753	302	469.291,995 523.151,335	3.681	302	469.291,995 523.151,335	303	469.295,965 523.158,759	8.419	303	469.295,965 523.158,759	304	469.300,727 523.167,289	9.769
304	469.300,727 523.167,289	305	469.302,613 523.168,373	2.175	305	469.302,613 523.168,373	306	469.304,027 523.170,918	2.911	306	469.304,027 523.170,918	307	469.307,305 523.177,893	7.707
307	469.307,305 523.177,893	308	469.312,779 523.189,434	12.77 3	308	469.312,779 523.189,434	309	469.317,737 523.204,884	16.22 6	309	469.317,737 523.204,884	310	469.320,313 523.212,402	7.947
310	469.320,313 523.212,402	311	469.321,347 523.215,687	3.444	311	469.321,347 523.215,687	312	469.322,163 523.219,008	3.42	312	469.322,163 523.219,008	313	469.323,513 523.222,605	3.842

Punct început	X / Y	Punct sfârșit	X / Y	Lungime segment	Punct început	X / Y	Punct sfârșit	X / Y	Lungime segment	Punct început	X / Y	Punct sfârșit	X / Y	Lungime segment
313	469.323,513 523.222,605	314	469.326,737 523.228,076	6.35	314	469.326,737 523.228,076	315	469.329,595 523.235,161	7.64	315	469.329,595 523.235,161	316	469.331,179 523.239,04	4.19
316	469.331,179 523.239,04	317	469.335,554 523.253,3	14.916	317	469.335,554 523.253,3	318	469.336,46 523.255,605	2.477	318	469.336,46 523.255,605	319	469.338,358 523.257,678	2.811
319	469.338,358 523.257,678	320	469.340,868 523.259,147	2.908	320	469.340,868 523.259,147	321	469.338,479 523.261,225	3.166	321	469.338,479 523.261,225	322	469.336,1 523.259,833	2.756
322	469.336,1 523.259,833	323	469.333,61 523.256,991	3.779	323	469.333,61 523.256,991	324	469.333,097 523.254,102	2.934	324	469.333,097 523.254,102	325	469.329,25 523.241,522	13.155
325	469.329,25 523.241,522	326	469.325,993 523.236,102	6.323	326	469.325,993 523.236,102	327	469.324,1 523.229,511	6.857	327	469.324,1 523.229,511	328	469.320,233 523.224,577	6.269
328	469.320,233 523.224,577	329	469.318,946 523.222,594	2.364	329	469.318,946 523.222,594	330	469.318,395 523.219,984	2.668	330	469.318,395 523.219,984	331	469.317,827 523.216,747	3.286
331	469.317,827 523.216,747	332	469.316,284 523.213,081	3.977	332	469.316,284 523.213,081	333	469.313,838 523.205,822	7.66	333	469.313,838 523.205,822	334	469.310,019 523.190,617	15.677
334	469.310,019 523.190,617	335	469.304,055 523.179,708	12.433	335	469.304,055 523.179,708	336	469.301,027 523.172,676	7.656	336	469.301,027 523.172,676	337	469.300,027 523.171,133	1.839
337	469.300,027 523.171,133	338	469.297,679 523.169,394	2.922	338	469.297,679 523.169,394	339	469.292,858 523.160,21	10.372	339	469.292,858 523.160,21	340	469.288,8 523.152,785	8.462
340	469.288,8 523.152,785	341	469.287,444 523.149,178	3.853	341	469.287,444 523.149,178	342	469.285,779 523.144,511	4.955	342	469.285,779 523.144,511	343	469.284,295 523.140,693	4.096
343	469.284,295 523.140,693	344	469.283,432 523.139,323	1.619	344	469.283,432 523.139,323	345	469.281,491 523.138,999	1.968	345	469.281,491 523.138,999	346	469.277,994 523.136,372	4.374
346	469.277,994 523.136,372	347	469.277,452 523.134,121	2.315	347	469.277,452 523.134,121	348	469.272,765 523.131,779	5.24	348	469.272,765 523.131,779	349	469.268,56 523.128,613	5.264
349	469.268,56 523.128,613	350	469.265,747 523.124,896	4.661	350	469.265,747 523.124,896	351	469.263,587 523.121,799	3.776	351	469.263,587 523.121,799	352	469.261,471 523.119,144	3.395
352	469.261,471 523.119,144	353	469.258,136 523.115,416	5.002	353	469.258,136 523.115,416	354	469.256,191 523.108,413	7.268	354	469.256,191 523.108,413	355	469.256,59 523.102,615	5.812
355	469.256,59 523.102,615	356	469.261,476 523.092,073	11.619	356	469.261,476 523.092,073	357	469.263,568 523.087,158	5.342	357	469.263,568 523.087,158	358	469.265,128 523.083,78	3.721
358	469.265,128 523.083,78	359	469.266,283 523.081,203	2.824	359	469.266,283 523.081,203	360	469.271,175 523.079,003	5.364	360	469.271,175 523.079,003	361	469.275,514 523.076,563	4.978
361	469.275,514 523.076,563	362	469.277,795 523.074,029	3.409	362	469.277,795 523.074,029	363	469.282,14 523.072,184	4.72	363	469.282,14 523.072,184	364	469.282,675 523.070,855	1.433
364	469.282,675 523.070,855	365	469.281,273 523.067,539	3.6	365	469.281,273 523.067,539	366	469.280,367 523.061,749	5.86	366	469.280,367 523.061,749	367	469.281,641 523.057,351	4.579
367	469.281,641 523.057,351	368	469.285,47 523.055,334	4.328	368	469.285,47 523.055,334	369	469.287,273 523.053,969	2.261	369	469.287,273 523.053,969	370	469.293,471 523.052,023	6.496
370	469.293,471 523.052,023	371	469.295,717 523.050,649	2.633	371	469.295,717 523.050,649	372	469.295,922 523.049,807	0.867	372	469.295,922 523.049,807	373	469.295,398 523.047,304	2.557
373	469.295,398 523.047,304	374	469.295,352 523.045,824	1.481	374	469.295,352 523.045,824	375	469.294,394 523.044,336	1.77	375	469.294,394 523.044,336	376	469.288,61 523.040,805	6.777
376	469.288,61 523.040,805	377	469.287,33 523.038,167	2.932	377	469.287,33 523.038,167	378	469.287,044 523.035,655	2.528	378	469.287,044 523.035,655	379	469.290,2 523.032,647	4.36
379	469.290,2 523.032,647	380	469.291,938 523.031,154	2.291	380	469.291,938 523.031,154	381	469.291,721 523.029,547	1.622	381	469.291,721 523.029,547	382	469.290,248 523.026,859	3.065
382	469.290,248 523.026,859	383	469.289,655 523.022,596	4.304	383	469.289,655 523.022,596	384	469.290,346 523.018,165	4.485	384	469.290,346 523.018,165	385	469.291,398 523.014,32	3.986
385	469.291,398 523.014,32	386	469.292,699 523.011,905	2.743	386	469.292,699 523.011,905	387	469.295,747 523.010,786	3.247	387	469.295,747 523.010,786	388	469.299,124 523.007,889	4.449
388	469.299,124 523.007,889	389	469.302,337 523.004,633	4.574	389	469.302,337 523.004,633	390	469.305,99 523.001,929	4.545	390	469.305,99 523.001,929	391	469.306,816 523.000,917	1.306
391	469.306,816 523.000,917	392	469.306,345 522.999,877	1.142	392	469.306,345 522.999,877	393	469.305,734 522.997,058	2.884	393	469.305,734 522.997,058	394	469.305,123 522.994,902	2.241
394	469.305,123 522.994,902	395	469.303,87 522.993,103	2.192	395	469.303,87 522.993,103	396	469.303,615 522.989,781	3.332	396	469.303,615 522.989,781	397	469.303,286 522.985,242	4.551
397	469.303,286 522.985,242	398	469.304,239 522.982,006	3.373	398	469.304,239 522.982,006	399	469.306,868 522.976,804	5.829	399	469.306,868 522.976,804	400	469.310,044 522.973,443	4.624
400	469.310,044 522.973,443	401	469.313,762 522.972,211	3.917	401	469.313,762 522.972,211	402	469.316,486 522.970,454	3.241	402	469.316,486 522.970,454	403	469.317,535 522.969,224	1.617
403	469.317,535 522.969,224	404	469.318,305 522.967,632	1.768	404	469.318,305 522.967,632	405	469.318,012 522.965,83	1.826	405	469.318,012 522.965,83	406	469.317,211 522.964,818	1.291
406	469.317,211 522.964,818	407	469.316,661 522.964,276	0.772	407	469.316,661 522.964,276	408	469.315,546 522.964,251	1.115	408	469.315,546 522.964,251	409	469.312,689 522.964,869	2.923
409	469.312,689 522.964,869	410	469.309,363 522.964,357	3.365	410	469.309,363 522.964,357	411	469.307,38 522.962,375	2.804	411	469.307,38 522.962,375	412	469.306,297 522.957,953	4.553

Punct început	X / Y	Punct sfârșit	X / Y	Lungime segment	Punct început	X / Y	Punct sfârșit	X / Y	Lungime segment	Punct început	X / Y	Punct sfârșit	X / Y	Lungime segment
412	469.306,297 522.957,953	413	469.305,327 522.955,86	2.307	413	469.305,327 522.955,86	414	469.304,604 522.955,402	0.856	414	469.304,604 522.955,402	415	469.302,7 522.956,824	2.376
415	469.302,7 522.956,824	416	469.300,664 522.959,046	3.014	416	469.300,664 522.959,046	417	469.297,385 522.960,44	3.563	417	469.297,385 522.960,44	418	469.294,031 522.959,649	3.446
418	469.294,031 522.959,649	419	469.292,207 522.957,156	3.089	419	469.292,207 522.957,156	420	469.287,569 522.952,467	6.595	420	469.287,569 522.952,467	421	469.283,199 522.950,672	4.724
421	469.283,199 522.950,672	422	469.279,924 522.950,983	3.29	422	469.279,924 522.950,983	423	469.277,175 522.951,718	2.846	423	469.277,175 522.951,718	424	469.271,363 522.953,86	6.194
424	469.271,363 522.953,86	425	469.266,352 522.957,042	5.936	425	469.266,352 522.957,042	426	469.260,359 522.960,606	6.973	426	469.260,359 522.960,606	427	469.255,158 522.961,826	5.342
427	469.255,158 522.961,826	428	469.246,652 522.961,165	8.532	428	469.246,652 522.961,165	429	469.241,496 522.958,513	5.798	429	469.241,496 522.958,513	430	469.237,987 522.957,978	3.55
430	469.237,987 522.957,978	431	469.234,061 522.956,181	4.318	431	469.234,061 522.956,181	432	469.229,639 522.954,069	4.9	432	469.229,639 522.954,069	433	469.224,579 522.951,698	5.588
433	469.224,579 522.951,698	434	469.220,951 522.950,61	3.788	434	469.220,951 522.950,61	435	469.218,287 522.948,914	3.158	435	469.218,287 522.948,914	436	469.216,376 522.947,343	2.474
436	469.216,376 522.947,343	437	469.213,823 522.945,97	2.899	437	469.213,823 522.945,97	438	469.211,272 522.943,8	3.349	438	469.211,272 522.943,8	439	469.208,952 522.942,85	2.507
439	469.208,952 522.942,85	440	469.206,11 522.942,31	2.893	440	469.206,11 522.942,31	441	469.204,039 522.942,011	2.092	441	469.204,039 522.942,011	442	469.199,955 522.942,859	4.171
442	469.199,955 522.942,859	443	469.196,001 522.942,503	3.97	443	469.196,001 522.942,503	444	469.194,077 522.942,39	1.927	444	469.194,077 522.942,39	445	469.191,256 522.942,101	2.836
445	469.191,256 522.942,101	446	469.190,137 522.941,785	1.163	446	469.190,137 522.941,785	447	469.188,678 522.941,599	1.471	447	469.188,678 522.941,599	448	469.185,749 522.940,837	3.026
448	469.185,749 522.940,837	449	469.181,47 522.936,883	5.826	449	469.181,47 522.936,883	450	469.180,565 522.933,576	3.429	450	469.180,565 522.933,576	451	469.180,293 522.927,634	5.948
451	469.180,293 522.927,634	452	469.179,941 522.922,933	4.714	452	469.179,941 522.922,933	453	469.179,634 522.918,966	3.979	453	469.179,634 522.918,966	454	469.183,068 522.915,963	4.562
454	469.183,068 522.915,963	455	469.184,848 522.915,433	1.857	455	469.184,848 522.915,433	456	469.186,309 522.914,046	2.015	456	469.186,309 522.914,046	457	469.186,445 522.913,916	0.188
457	469.186,445 522.913,916	458	469.187,364 522.910,86	3.191	458	469.187,364 522.910,86	459	469.191,444 522.904,997	7.143	459	469.191,444 522.904,997	460	469.194,036 522.901,702	4.192
460	469.194,036 522.901,702	461	469.199,069 522.898,299	6.075	461	469.199,069 522.898,299	462	469.203,415 522.896,691	4.634	462	469.203,415 522.896,691	463	469.206,2 522.894,765	3.386
463	469.206,2 522.894,765	464	469.208,0 522.893,387	2.267	464	469.208,0 522.893,387	465	469.210,152 522.889,28	4.637	465	469.210,152 522.889,28	466	469.214,047 522.887,317	4.362
466	469.214,047 522.887,317	467	469.216,478 522.883,596	4.445	467	469.216,478 522.883,596	468	469.217,709 522.877,02	6.69	468	469.217,709 522.877,02	469	469.218,23 522.865,347	11.68 5
469	469.218,23 522.865,347	470	469.217,25 522.857,675	7.734	470	469.217,25 522.857,675	471	469.213,195 522.846,053	12.30 9	471	469.213,195 522.846,053	472	469.210,228 522.839,885	6.845
472	469.210,228 522.839,885	473	469.209,834 522.834,484	5.415	473	469.209,834 522.834,484	474	469.207,961 522.830,522	4.382	474	469.207,961 522.830,522	475	469.205,478 522.823,816	7.151
475	469.205,478 522.823,816	476	469.202,725 522.817,99	6.444	476	469.202,725 522.817,99	477	469.197,819 522.796,731	21.81 8	477	469.197,819 522.796,731	478	469.189,811 522.779,518	18.98 5
478	469.189,811 522.779,518	479	469.182,863 522.765,941	15.25 2	479	469.182,863 522.765,941	480	469.180,943 522.752,849	13.23 2	480	469.180,943 522.752,849	481	469.175,61 522.740,19	13.73 6
481	469.175,61 522.740,19	482	469.173,435 522.732,977	7.534	482	469.173,435 522.732,977	483	469.168,227 522.726,124	8.607	483	469.168,227 522.726,124	484	469.163,8 522.710,75	15.99 9
484	469.163,8 522.710,75	485	469.161,161 522.699,766	11.29 7	485	469.161,161 522.699,766	486	469.154,629 522.691,195	10.77 6	486	469.154,629 522.691,195	487	469.151,746 522.682,58	9.085
487	469.151,746 522.682,58	488	469.151,917 522.672,55	10.03 1	488	469.151,917 522.672,55	489	469.151,837 522.672,199	0.36	489	469.151,837 522.672,199	490	469.150,037 522.664,294	8.107
490	469.150,037 522.664,294	491	469.148,369 522.658,756	5.784	491	469.148,369 522.658,756	492	469.145,844 522.655,901	3.811	492	469.145,844 522.655,901	493	469.140,831 522.655,296	5.049
493	469.140,831 522.655,296	494	469.130,804 522.660,676	11.37 9	494	469.130,804 522.660,676	495	469.109,979 522.665,2	21.31 1	495	469.109,979 522.665,2	496	469.098,017 522.668,55	12.42 2
496	469.098,017 522.668,55	497	469.087,52 522.674,293	11.96 5	497	469.087,52 522.674,293	498	469.082,766 522.674,265	4.754	498	469.082,766 522.674,265	499	469.078,613 522.675,497	4.332
499	469.078,613 522.675,497	500	469.074,917 522.677,865	4.39	500	469.074,917 522.677,865	501	469.070,582 522.678,836	4.442	501	469.070,582 522.678,836	502	469.064,867 522.677,453	5.88
502	469.064,867 522.677,453	503	469.060,372 522.679,247	4.84	503	469.060,372 522.679,247	504	469.056,142 522.680,582	4.436	504	469.056,142 522.680,582	505	469.049,569 522.684,683	7.747
505	469.049,569 522.684,683	506	469.044,409 522.688,689	6.533	506	469.044,409 522.688,689	507	469.041,597 522.692,053	4.384	507	469.041,597 522.692,053	508	469.038,431 522.694,115	3.778
508	469.038,431 522.694,115	509	469.035,129 522.692,336	3.751	509	469.035,129 522.692,336	510	469.031,779 522.691,984	3.368	510	469.031,779 522.691,984	511	469.026,233 522.692,494	5.569

Punct început	X / Y	Punct sfârșit	X / Y	Lungime segment	Punct început	X / Y	Punct sfârșit	X / Y	Lungime segment	Punct început	X / Y	Punct sfârșit	X / Y	Lungime segment
511	469.026,233 522.692,494	512	469.023,506 522.690,851	3.184	512	469.023,506 522.690,851	513	469.018,165 522.690,142	5.388	513	469.018,165 522.690,142	514	469.012,497 522.686,249	6.876
514	469.012,497 522.686,249	515	469.010,88 522.680,319	6.147	515	469.010,88 522.680,319	516	469.012,103 522.675,727	4.752	516	469.012,103 522.675,727	517	469.013,763 522.669,368	6.572
517	469.013,763 522.669,368	518	469.014,028 522.664,296	5.079	518	469.014,028 522.664,296	519	469.014,52 522.657,169	7.144	519	469.014,52 522.657,169	520	469.013,57 522.651,744	5.508
520	469.013,57 522.651,744	521	469.012,012 522.645,974	5.977	521	469.012,012 522.645,974	522	469.009,258 522.642,753	4.238	522	469.009,258 522.642,753	523	469.007,848 522.636,989	5.934
523	469.007,848 522.636,989	524	469.010,056 522.631,838	5.604	524	469.010,056 522.631,838	525	469.011,949 522.627,256	4.958	525	469.011,949 522.627,256	526	469.015,6 522.623,757	5.057
526	469.015,6 522.623,757	527	469.017,538 522.621,243	3.174	527	469.017,538 522.621,243	528	469.019,169 522.617,362	4.21	528	469.019,169 522.617,362	529	469.024,068 522.615,236	5.34
529	469.024,068 522.615,236	530	469.027,328 522.612,029	4.573	530	469.027,328 522.612,029	531	469.030,718 522.607,597	5.58	531	469.030,718 522.607,597	532	469.035,399 522.603,944	5.938
532	469.035,399 522.603,944	533	469.039,873 522.601,192	5.253	533	469.039,873 522.601,192	534	469.043,865 522.596,934	5.837	534	469.043,865 522.596,934	535	469.047,003 522.593,377	4.743
535	469.047,003 522.593,377	536	469.049,7 522.590,729	3.78	536	469.049,7 522.590,729	537	469.052,353 522.584,993	6.32	537	469.052,353 522.584,993	538	469.055,685 522.577,228	8.45
538	469.055,685 522.577,228	539	469.059,497 522.575,066	4.382	539	469.059,497 522.575,066	540	469.059,407 522.570,489	4.578	540	469.059,407 522.570,489	541	469.057,213 522.564,017	6.834
541	469.057,213 522.564,017	542	469.054,507 522.557,024	7.498	542	469.054,507 522.557,024	543	469.053,834 522.551,801	5.266	543	469.053,834 522.551,801	544	469.054,972 522.547,176	4.763
544	469.054,972 522.547,176	545	469.055,132 522.542,263	4.916	545	469.055,132 522.542,263	546	469.053,833 522.540,618	2.096	546	469.053,833 522.540,618	547	469.052,23 522.535,915	4.969
547	469.052,23 522.535,915	548	469.049,491 522.533,295	3.79	548	469.049,491 522.533,295	549	469.044,686 522.531,583	5.101	549	469.044,686 522.531,583	550	469.037,809 522.532,903	7.003
550	469.037,809 522.532,903	551	469.033,333 522.535,514	5.182	551	469.033,333 522.535,514	552	469.029,655 522.536,08	3.721	552	469.029,655 522.536,08	553	469.026,627 522.538,673	3.987
553	469.026,627 522.538,673	554	469.023,969 522.543,871	5.838	554	469.023,969 522.543,871	555	469.019,715 522.546,174	4.837	555	469.019,715 522.546,174	556	469.014,057 522.545,231	5.736
556	469.014,057 522.545,231	557	469.010,845 522.543,837	3.501	557	469.010,845 522.543,837	558	469.002,345 522.543,35	8.514	558	469.002,345 522.543,35	559	468.996,657 522.542,514	5.749
559	468.996,657 522.542,514	560	468.988,05 522.542,172	8.614	560	468.988,05 522.542,172	561	468.983,233 522.537,522	6.695	561	468.983,233 522.537,522	562	468.978,895 522.536,241	4.523
562	468.978,895 522.536,241	563	468.973,865 522.533,975	5.517	563	468.973,865 522.533,975	564	468.968,067 522.531,77	6.203	564	468.968,067 522.531,77	565	468.959,477 522.531,019	8.623
565	468.959,477 522.531,019	566	468.954,645 522.528,436	5.479	566	468.954,645 522.528,436	567	468.947,145 522.523,638	8.903	567	468.947,145 522.523,638	568	468.941,086 522.520,252	6.941
568	468.941,086 522.520,252	569	468.935,004 522.517,672	6.607	569	468.935,004 522.517,672	570	468.929,08 522.512,648	7.768	570	468.929,08 522.512,648	571	468.924,311 522.505,815	8.333
571	468.924,311 522.505,815	572	468.917,561 522.501,047	8.264	572	468.917,561 522.501,047	573	468.907,88 522.496,012	10.91 2	573	468.907,88 522.496,012	574	468.902,075 522.492,172	6.96
574	468.902,075 522.492,172	575	468.893,86 522.486,159	10.18	575	468.893,86 522.486,159	576	468.889,906 522.483,586	4.717	576	468.889,906 522.483,586	577	468.883,798 522.478,036	8.253
577	468.883,798 522.478,036	578	468.880,573 522.477,008	3.385	578	468.880,573 522.477,008	579	468.878,712 522.476,718	1.883	579	468.878,712 522.476,718	580	468.875,563 522.476,82	3.151
580	468.875,563 522.476,82	581	468.870,522 522.475,569	5.194	581	468.870,522 522.475,569	582	468.866,089 522.470,741	6.554	582	468.866,089 522.470,741	583	468.865,15 522.470,771	0.939
583	468.865,15 522.470,771	584	468.860,136 522.473,018	5.494	584	468.860,136 522.473,018	585	468.853,772 522.476,119	7.079	585	468.853,772 522.476,119	586	468.848,476 522.479,243	6.149
586	468.848,476 522.479,243	587	468.840,555 522.481,05	8.124	587	468.840,555 522.481,05	588	468.835,223 522.482,226	5.46	588	468.835,223 522.482,226	589	468.829,964 522.483,292	5.366
589	468.829,964 522.483,292	590	468.825,659 522.479,498	5.738	590	468.825,659 522.479,498	591	468.824,64 522.477,693	2.073	591	468.824,64 522.477,693	592	468.823,826 522.471,924	5.826
592	468.823,826 522.471,924	593	468.824,882 522.464,401	7.597	593	468.824,882 522.464,401	594	468.827,343 522.459,74	5.271	594	468.827,343 522.459,74	595	468.828,612 522.455,512	4.414
595	468.828,612 522.455,512	596	468.829,982 522.452,628	3.193	596	468.829,982 522.452,628	597	468.828,999 522.446,833	5.878	597	468.828,999 522.446,833	598	468.832,38 522.443,141	5.006
598	468.832,38 522.443,141	599	468.835,747 522.441,939	3.575	599	468.835,747 522.441,939	600	468.840,024 522.440,003	4.695	600	468.840,024 522.440,003	601	468.840,813 522.439,351	1.024
601	468.840,813 522.439,351	602	468.841,113 522.437,23	2.142	602	468.841,113 522.437,23	603	468.843,39 522.433,437	4.424	603	468.843,39 522.433,437	604	468.843,864 522.430,188	3.283
604	468.843,864 522.430,188	605	468.844,292 522.426,34	3.872	605	468.844,292 522.426,34	606	468.843,713 522.421,763	4.613	606	468.843,713 522.421,763	607	468.842,129 522.416,087	5.893
607	468.842,129 522.416,087	608	468.840,158 522.411,719	4.792	608	468.840,158 522.411,719	609	468.838,127 522.404,773	7.237	609	468.838,127 522.404,773	610	468.837,162 522.399,173	5.683

Punct început	X / Y	Punct sfârșit	X / Y	Lungime segment	Punct început	X / Y	Punct sfârșit	X / Y	Lungime segment	Punct început	X / Y	Punct sfârșit	X / Y	Lungime segment
610	468.837,162 522.399,173	611	468.840,579 522.394,732	5.603	611	468.840,579 522.394,732	612	468.840,058 522.391,179	3.591	612	468.840,058 522.391,179	613	468.838,087 522.386,136	5.414
613	468.838,087 522.386,136	614	468.836,212 522.378,153	8.2	614	468.836,212 522.378,153	615	468.836,041 522.371,571	6.584	615	468.836,041 522.371,571	616	468.840,438 522.367,076	6.288
616	468.840,438 522.367,076	617	468.848,385 522.365,488	8.104	617	468.848,385 522.365,488	618	468.859,136 522.364,893	10.767	618	468.859,136 522.364,893	619	468.863,788 522.363,853	4.767
619	468.863,788 522.363,853	620	468.866,229 522.363,143	2.542	620	468.866,229 522.363,143	621	468.866,445 522.362,808	0.399	621	468.866,445 522.362,808	622	468.866,39 522.357,389	5.419
622	468.866,39 522.357,389	623	468.866,24 522.355,527	1.868	623	468.866,24 522.355,527	624	468.861,48 522.350,392	7.002	624	468.861,48 522.350,392	625	468.857,557 522.348,025	4.582
625	468.857,557 522.348,025	626	468.854,005 522.343,586	5.685	626	468.854,005 522.343,586	627	468.851,809 522.341,144	3.284	627	468.851,809 522.341,144	628	468.850,428 522.340,304	1.616
628	468.850,428 522.340,304	629	468.847,515 522.339,193	3.118	629	468.847,515 522.339,193	630	468.846,434 522.338,323	1.388	630	468.846,434 522.338,323	631	468.845,164 522.338,437	1.275
631	468.845,164 522.338,437	632	468.841,049 522.337,296	4.27	632	468.841,049 522.337,296	633	468.836,334 522.336,216	4.837	633	468.836,334 522.336,216	634	468.831,319 522.334,384	5.339
634	468.831,319 522.334,384	635	468.827,715 522.332,043	4.298	635	468.827,715 522.332,043	636	468.826,123 522.331,413	1.712	636	468.826,123 522.331,413	637	468.823,15 522.331,653	2.983
637	468.823,15 522.331,653	638	468.820,687 522.330,152	2.884	638	468.820,687 522.330,152	639	468.819,581 522.328,643	1.871	639	468.819,581 522.328,643	640	468.818,268 522.328,287	1.36
640	468.818,268 522.328,287	641	468.816,526 522.327,064	2.128	641	468.816,526 522.327,064	642	468.815,901 522.324,348	2.787	642	468.815,901 522.324,348	643	468.814,707 522.322,274	2.393
643	468.814,707 522.322,274	644	468.810,677 522.322,439	4.033	644	468.810,677 522.322,439	645	468.808,109 522.320,951	2.968	645	468.808,109 522.320,951	646	468.806,0 522.319,5	2.56
646	468.806,0 522.319,5	647	468.801,151 522.318,894	4.887	647	468.801,151 522.318,894	1	468.803,597 522.315,627	4.081					

** Lungimile segmentelor sunt determinate în planul de proiecție Stereo 70 și sunt rotunjite la 1 milimetru.

*** Distanța dintre puncte este formată din segmente cumulate ce sunt mai mici decât valoarea 1 milimetru.

**DATE DESPRE IMOBILUL NR. 1867**

Oficiul de Cadastru și Publicitate Imobiliară SIBIU
Biroul de Cadastru și Publicitate Imobiliară Medias

A. Partea I. Descrierea imobilului

TEREN Extravilan

Adresa: Jud. Sibiu

Nr. Crt	Nr cadastral Nr. topografic	Suprafața* (mp)	Observații / Referințe
A1	100890	1.800	Sector cadastral:65 Teren neimprejmuit;

B. Partea II. Proprietari și acte

Inscrieri privitoare la dreptul de proprietate și alte drepturi reale	Referințe
/	
Act Notarial nr. 134, din 12/07/2007 emis de NP FLORENTINA LOHAN;	
B1	A1
Intabulare, drept de PROPRIETATE, cu titlu de moștenire, dobandit prin Succesiune, cota actuala 1/1, cota initiala 1/1	
1) FĂGĂRAȘAN FELICIA	

C. Partea III. SARCINI .

Inscrieri privind dezmembramintele dreptului de proprietate, drepturi reale de garanție și sarcini	Referințe
NU SUNT	

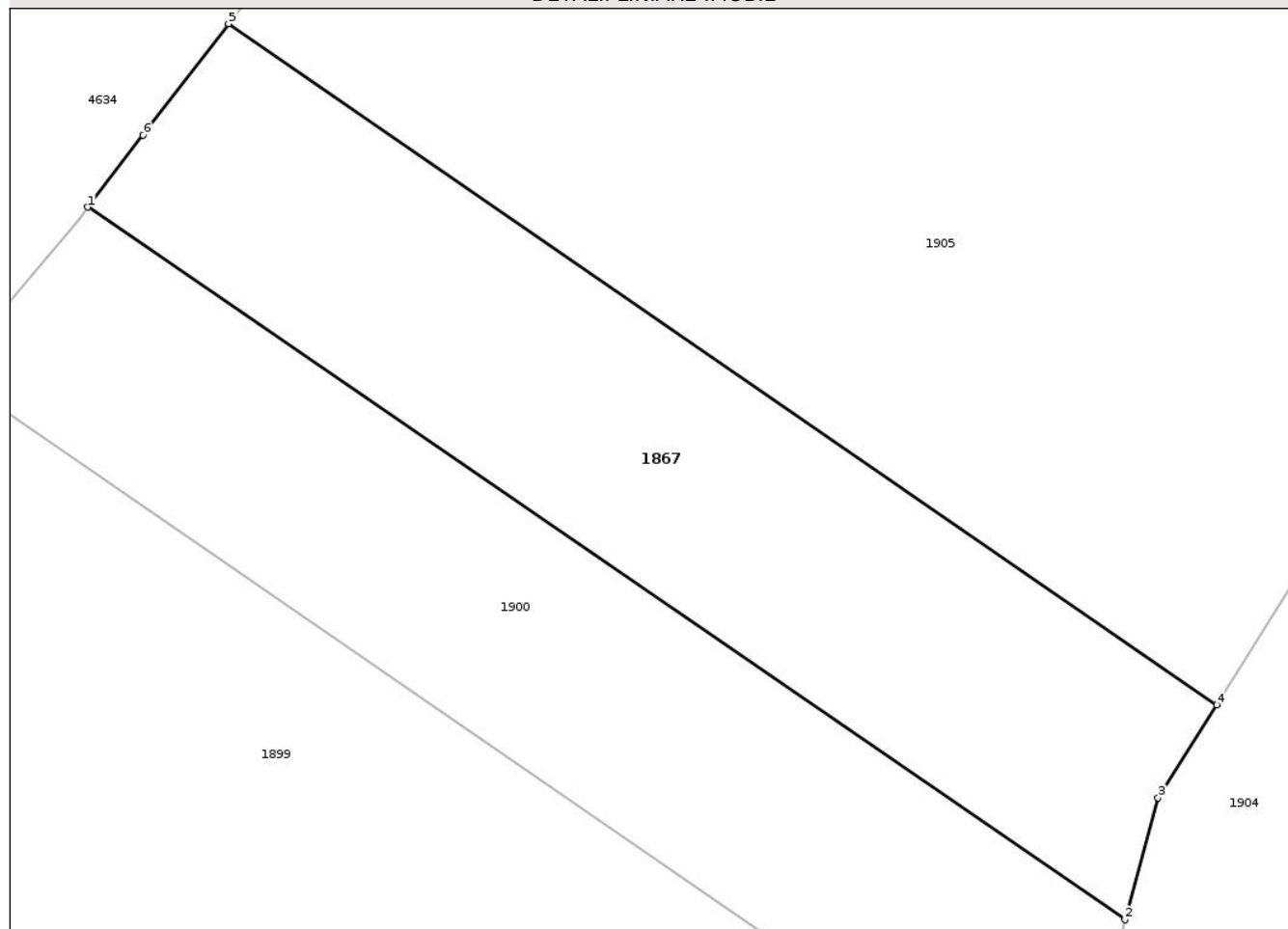
Anexa Nr. 1 La Partea I

Teren

Nr cadastral	Suprafața (mp)*	Observații / Referințe
100890	1.800	

* Suprafața este determinată în planul de proiecție Stereo 70.

DETALII LINIARE IMOBIL



Date referitoare la teren

Crt	Categorie folosință	Intra vilan	Suprafața (mp)	Tarla	Parcelă	Nr. topo	Observații / Referințe
1	arabil	NU	1.800	62	1292/2/3	-	

Lungime Segmente

1) Valorile lungimilor segmentelor sunt obținute din proiecție în plan.

Punct început	X / Y	Punct sfârșit	X / Y	Lungime segment (** (m)
1	469.063,397 522.817,724	2	469.146,5 522.760,687	100.793
2	469.146,5 522.760,687	3	469.149,153 522.770,454	10.121
3	469.149,153 522.770,454	4	469.153,858 522.777,882	8.793
4	469.153,858 522.777,882	5	469.074,671 522.832,41	96.145
5	469.074,671 522.832,41	6	469.067,824 522.823,491	11.244

Punct început	X / Y	Punct sfârșit	X / Y	Lungime segment (** (m)
6	469.067,824 522.823,491	1	469.063,397 522.817,724	7.27

** Lungimile segmentelor sunt determinate în planul de proiecție Stereo 70 și sunt rotunjite la 1 milimetru.

*** Distanța dintre puncte este formată din segmente cumulate ce sunt mai mici decât valoarea 1 milimetru.

Neutilizabil în Circuitul Civil

**DATE DESPRE IMOBILUL NR. 1873**

Oficiul de Cadastru și Publicitate Imobiliară SIBIU
Biroul de Cadastru și Publicitate Imobiliară Medias

A. Partea I. Descrierea imobilului

TEREN Extravilan

Adresa: Jud. Sibiu

Nr. Crt	Nr cadastral Nr. topografic	Suprafața* (mp)	Observații / Referințe
A1	100888	13.000	Sector cadastral:65 Teren neimprejmuit;

B. Partea II. Proprietari și acte

Inscrieri privitoare la dreptul de proprietate și alte drepturi reale	Referințe
/	
Act Administrativ nr. 2051/31, din 02/04/2003 emis de CJSDPAT SIBIU;	
B1	A1
Intabulare, drept de PROPRIETATE, Legea 18/1991, Legea 169/1997, Legea 1/2000, dobandit prin Reconstituire, cota actuala 1/1, cota initiala 1/1	
1) HARTMAN ANA	

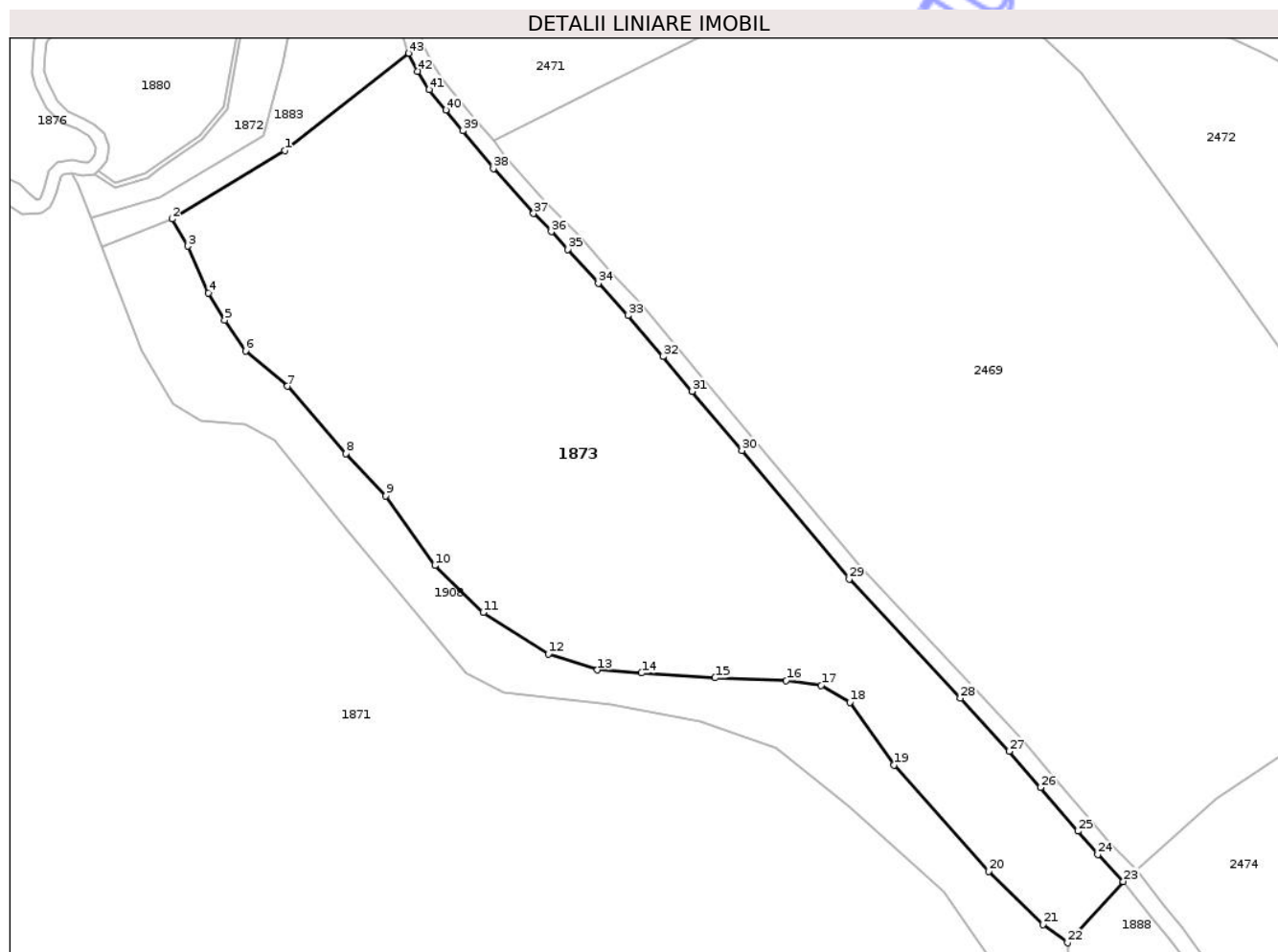
C. Partea III. SARCINI .

Inscrieri privind dezmembramintele dreptului de proprietate, drepturi reale de garanție și sarcini	Referințe
NU SUNT	

Teren

Nr cadastral	Suprafața (mp)*	Observații / Referințe
100888	13.000	

* Suprafața este determinată în planul de proiecție Stereo 70.



Date referitoare la teren

Crt	Categorie folosință	Intra vilan	Suprafața (mp)	Tarla	Parcelă	Nr. topo	Observații / Referințe
1	arabil	NU	13.000	62	1251/1	-	NR TARLA 61 GRESIT IN TP

Lungime Segmente

1) Valorile lungimilor segmentelor sunt obținute din proiecție în plan.

Punct început	X / Y	Punct sfârșit	X / Y	Lungime segment	Punct început	X / Y	Punct sfârșit	X / Y	Lungime segment	Punct început	X / Y	Punct sfârșit	X / Y	Lungime segment
1	469.362,468 522.966,961	2	469.336,133 522.950,982	30.804	2	469.336,133 522.950,982	3	469.339,877 522.944,636	7.368	3	469.339,877 522.944,636	4	469.344,649 522.933,697	11.935
4	469.344,649 522.933,697	5	469.348,435 522.927,294	7.439	5	469.348,435 522.927,294	6	469.353,302 522.920,145	8.648	6	469.353,302 522.920,145	7	469.363,114 522.911,894	12.82
7	469.363,114 522.911,894	8	469.376,821 522.896,144	20.879	8	469.376,821 522.896,144	9	469.386,137 522.886,257	13.585	9	469.386,137 522.886,257	10	469.397,586 522.870,001	19.883
10	469.397,586 522.870,001	11	469.408,885 522.859,035	15.745	11	469.408,885 522.859,035	12	469.424,135 522.849,318	18.083	12	469.424,135 522.849,318	13	469.435,631 522.845,583	12.088
13	469.435,631 522.845,583	14	469.445,947 522.844,887	10.339	14	469.445,947 522.844,887	15	469.463,122 522.843,78	17.211	15	469.463,122 522.843,78	16	469.479,769 522.843,175	16.658
16	469.479,769 522.843,175	17	469.487,933 522.841,98	8.251	17	469.487,933 522.841,98	18	469.494,626 522.838,005	7.784	18	469.494,626 522.838,005	19	469.505,012 522.823,389	17.93

Punct început	X / Y	Punct sfârșit	X / Y	Lungime segment	Punct început	X / Y	Punct sfârșit	X / Y	Lungime segment	Punct început	X / Y	Punct sfârșit	X / Y	Lungime segment
19	469.505,012 522.823,389	20	469.527,075 522.798,517	33.247	20	469.527,075 522.798,517	21	469.539,833 522.786,117	17.791	21	469.539,833 522.786,117	22	469.545,58 522.781,857	7.154
22	469.545,58 522.781,857	23	469.558,586 522.796,186	19.351	23	469.558,586 522.796,186	24	469.552,601 522.802,451	8.664	24	469.552,601 522.802,451	25	469.547,978 522.807,942	7.178
25	469.547,978 522.807,942	26	469.539,202 522.818,127	13.444	26	469.539,202 522.818,127	27	469.531,893 522.826,613	11.2	27	469.531,893 522.826,613	28	469.520,435 522.839,025	16.892
28	469.520,435 522.839,025	29	469.494,501 522.866,872	38.053	29	469.494,501 522.866,872	30	469.469,367 522.896,872	39.137	30	469.469,367 522.896,872	31	469.457,767 522.910,722	18.066
31	469.457,767 522.910,722	32	469.450,997 522.918,874	10.597	32	469.450,997 522.918,874	33	469.442,746 522.928,451	12.641	33	469.442,746 522.928,451	34	469.435,838 522.935,993	10.228
34	469.435,838 522.935,993	35	469.428,685 522.943,902	10.664	35	469.428,685 522.943,902	36	469.424,849 522.948,023	5.63	36	469.424,849 522.948,023	37	469.420,683 522.952,273	5.951
37	469.420,683 522.952,273	38	469.411,297 522.962,768	14.08	38	469.411,297 522.962,768	39	469.404,156 522.971,612	11.367	39	469.404,156 522.971,612	40	469.400,136 522.976,414	6.263
40	469.400,136 522.976,414	41	469.396,307 522.981,213	6.139	41	469.396,307 522.981,213	42	469.393,57 522.985,511	5.095	42	469.393,57 522.985,511	43	469.391,468 522.989,719	4.704
43	469.391,468 522.989,719	1	469.362,468 522.966,961	36.864										

** Lungimile segmentelor sunt determinate în planul de proiecție Stereo 70 și sunt rotunjite la 1 milimetru.

*** Distanța dintre puncte este formată din segmente cumulate ce sunt mai mici decât valoarea 1 milimetru.

Neutilizabil în
Civil

**DATE DESPRE IMOBILUL NR. 1898**

Oficiul de Cadastru și Publicitate Imobiliară SIBIU
Biroul de Cadastru și Publicitate Imobiliară Medias

A. Partea I. Descrierea imobilului

TEREN Extravilan

Adresa: Jud. Sibiu

Nr. Crt	Nr cadastral Nr. topografic	Suprafața* (mp)	Observații / Referințe
A1	100898	3.000	Sector cadastral:65 Teren neimprejmuit;

B. Partea II. Proprietari și acte

Inscrieri privitoare la dreptul de proprietate și alte drepturi reale	Referințe
/	
Act Administrativ nr. 322/31, din 07/01/1993 emis de CJSDPAT SIBIU;	
B1	A1
Intabulare, drept de PROPRIETATE, Legea 18/1991, dobandit prin Reconstituire, cota actuala 1/1, cota initiala 1/1 1) SIMUȚ ELENA	

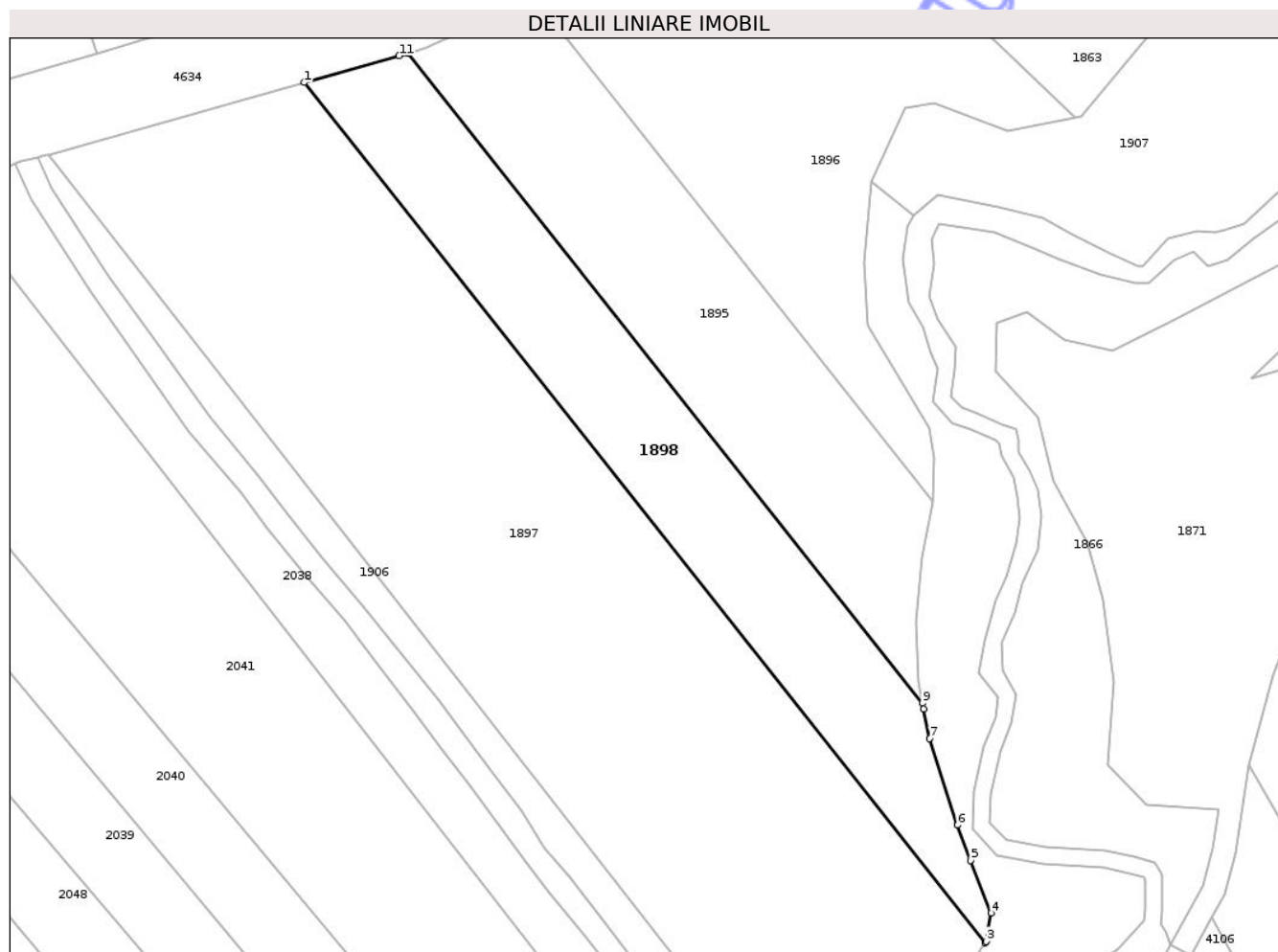
C. Partea III. SARCINI .

Inscrieri privind dezmembramintele dreptului de proprietate, drepturi reale de garanție și sarcini	Referințe
NU SUNT	

Teren

Nr cadastral	Suprafața (mp)*	Observații / Referințe
100898	3.000	

* Suprafața este determinată în planul de proiecție Stereo 70.



Date referitoare la teren

Crt	Categorie folosință	Intra vilan	Suprafața (mp)	Tarla	Parcelă	Nr. topo	Observații / Referințe
1	arabil	NU	3.000	62	1292/1/2/2	-	NR. PARCELA 1292/1/2 GRESIT IN TP.

Lungime Segmente

1) Valorile lungimilor segmentelor sunt obținute din proiecție în plan.

Punct început	X / Y	Punct sfârșit	X / Y	Lungime segment (** (m)
1	468.718,371 522.502,995	2	468.838,269 522.351,621	193.105
2	468.838,269 522.351,621	3	468.838,444 522.351,878	0.311
3	468.838,444 522.351,878	4	468.839,332 522.356,84	5.041
4	468.839,332 522.356,84	5	468.835,668 522.366,098	9.957
5	468.835,668 522.366,098	6	468.833,429 522.372,304	6.598

Punct început	X / Y	Punct sfârșit	X / Y	Lungime segment (** (m)
6	468.833,429 522.372,304	7	468.828,459 522.387,556	16.041
7	468.828,459 522.387,556	8	468.827,428 522.392,705	5.251
8	468.827,428 522.392,705	9	468.827,226 522.393,796	1.11
9	468.827,226 522.393,796	10	468.736,658 522.508,14	145.867
10	468.736,658 522.508,14	11	468.735,091 522.507,699	1.628
11	468.735,091 522.507,699	1	468.718,371 522.502,995	17.369

** Lungimile segmentelor sunt determinate în planul de proiecție Stereo 70 și sunt rotunjite la 1 milimetru.

*** Distanța dintre puncte este formată din segmente cumulate ce sunt mai mici decât valoarea 1 milimetru.

Neutilizabil în Circuitul Civil

**DATE DESPRE IMOBILUL NR. 1901**

Oficiul de Cadastru și Publicitate Imobiliară SIBIU
Biroul de Cadastru și Publicitate Imobiliară Medias

A. Partea I. Descrierea imobilului

TEREN Extravilan

Adresa: Jud. Sibiu

Nr. Crt	Nr cadastral Nr. topografic	Suprafața* (mp)	Observații / Referințe
A1	100894	5.900	Sector cadastral:65 Teren neimprejmuit;

B. Partea II. Proprietari și acte

Inscrieri privitoare la dreptul de proprietate și alte drepturi reale	Referințe
/	
Act Administrativ nr. 323/31, din 07/01/1993 emis de CJSDPAT SIBIU;	
B1	A1
Intabulare, drept de PROPRIETATE, Legea 18/1991, dobandit prin Reconstituire, cota actuala 1/1, cota initiala 1/1	
1) CÎMPAN EUGENIA DEFUNCT:Da	
2) SUCIU IOAN DEFUNCT:Da	
3) SUCIU DUMITRU-ILIE DEFUNCT:Da	
4) SUCIU VASILE	
5) OLARU MARIA DEFUNCT:Da	

C. Partea III. SARCINI .

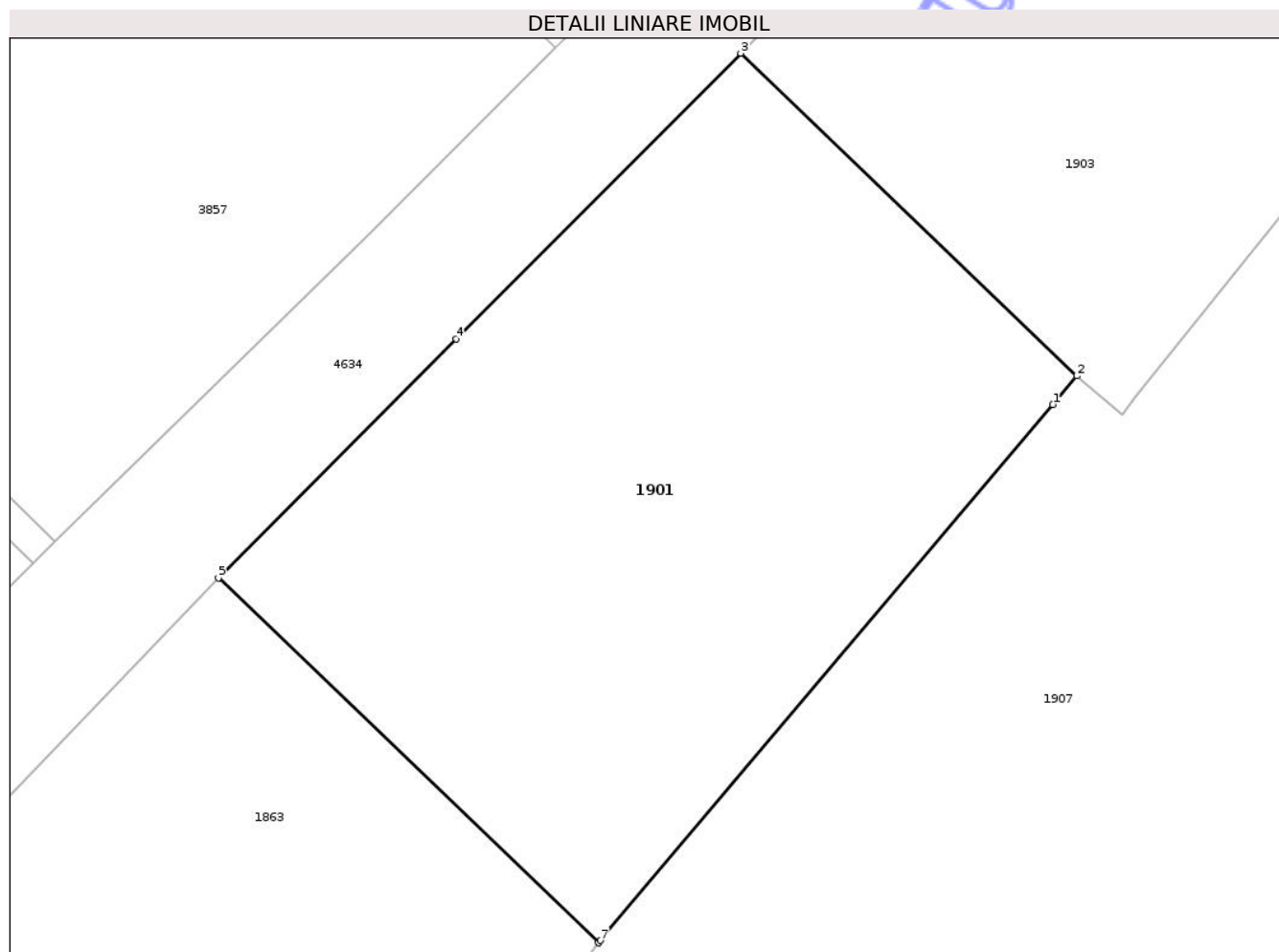
Inscrieri privind dezmembramintele dreptului de proprietate, drepturi reale de garanție și sarcini	Referințe
NU SUNT	

Anexa Nr. 1 La Partea I

Teren

Nr cadastral	Suprafața (mp)*	Observații / Referințe
100894	5.900	

* Suprafața este determinată în planul de proiecție Stereo 70.



Date referitoare la teren

Crt	Categorie folosință	Intra vilan	Suprafața (mp)	Tarla	Parcelă	Nr. topo	Observații / Referințe
1	arabil	NU	5.900	62	1292/1/2/1	-	NR. TARLA 67 SI PARCELA 1292/1/2 GRESIT IN TP.

Lungime Segmente

1) Valorile lungimilor segmentelor sunt obținute din proiecție în plan.

Punct început	X / Y	Punct sfârșit	X / Y	Lungime segment (** (m)
1	468.965,052 522.630,648	2	468.968,111 522.634,267	4.739
2	468.968,111 522.634,267	3	468.925,469 522.675,132	59.062
3	468.925,469 522.675,132	4	468.889,401 522.638,949	51.089
4	468.889,401 522.638,949	5	468.859,278 522.608,681	42.703
5	468.859,278 522.608,681	6	468.907,455 522.562,476	66.753

Punct început	X / Y	Punct sfârșit	X / Y	Lungime segment (** (m)
6	468.907,455 522.562,476	7	468.907,676 522.562,759	0.359
7	468.907,676 522.562,759	1	468.965,052 522.630,648	88.887

** Lungimile segmentelor sunt determinate în planul de proiecție Stereo 70 și sunt rotunjite la 1 milimetru.

*** Distanța dintre puncte este formată din segmente cumulate ce sunt mai mici decât valoarea 1 milimetru.

Neutilizabil în Circuitul Civil

**DATE DESPRE IMOBILUL NR. 1906**

Oficiul de Cadastru și Publicitate Imobiliară SIBIU
Biroul de Cadastru și Publicitate Imobiliară Medias

A. Partea I. Descrierea imobilului

TEREN Extravilan

Adresa: Jud. Sibiu

Nr. Crt	Nr cadastral Nr. topografic	Suprafața* (mp)	Observații / Referințe
A1	100900	Din acte: 3.000 Masurata: 1.104	Sector cadastral:65 Teren neimprejmuit;

B. Partea II. Proprietari și acte

Inscrieri privitoare la dreptul de proprietate și alte drepturi reale		Referințe
/		
Act Administrativ nr. 263/31, din 30/12/1992 emis de CJSDPAT SIBIU;		
B1	Intabulare, drept de PROPRIETATE, Legea 18/1991, dobandit prin Constituire, cota actuala 1/1, cota initiala 1/1 1) GUDI PETRU	A1

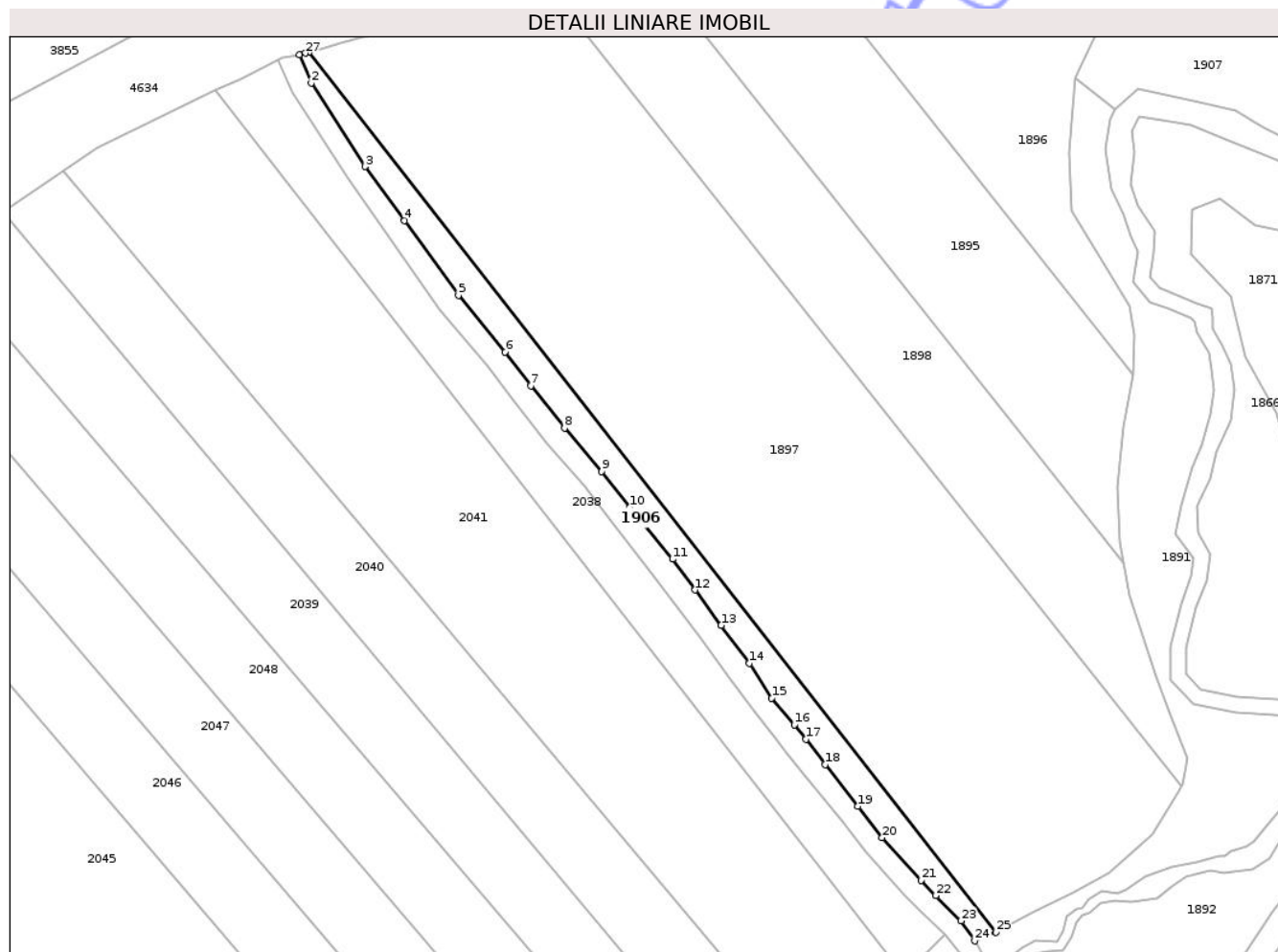
C. Partea III. SARCINI .

Inscrieri privind dezmembramintele dreptului de proprietate, drepturi reale de garanție și sarcini	Referințe
NU SUNT	

Teren

Nr cadastral	Suprafața (mp)*	Observații / Referințe
100900	Din acte: 3.000 Masurata: 1.104	

* Suprafața este determinată în planul de proiecție Stereo 70.



Date referitoare la teren

Crt	Categorie folosință	Intra vilan	Suprafața (mp)	Tarla	Parcelă	Nr. topo	Observații / Referințe
1	arabil	NU	1.104	62	1468/6/1	-	NR TARLA 67 SI PARCELA 1468/6 GRESIT IN TP; Imobilul este străbătut de drum, de aceea se dezmembrează în 2 imobile astfel: imobilul 1 - ID 1906 în suprafață de 1104 mp, imobilul 2 - ID 2038 în suprafață de 1896 mp, însumând o suprafață totală de 3000 mp.

Lungime Segmente

1) Valorile lungimilor segmentelor sunt obținute din proiecție în plan.

Punct început	X / Y	Punct sfârșit	X / Y	Lungime segment (** (m)
1	468.671,499 522.489,881	2	468.673,743 522.484,53	5.802
3	468.683,935 522.468,704	4	468.691,388 522.458,476	12.655

Punct început	X / Y	Punct sfârșit	X / Y	Lungime segment (** (m)
2	468.673,743 522.484,53	3	468.683,935 522.468,704	18.824
4	468.691,388 522.458,476	5	468.701,576 522.444,382	17.391

Punct început	X / Y	Punct sfârșit	X / Y	Lungime segment (** (m)
5	468.701,576 522.444,382	6	468.710,423 522.433,658	13.902
7	468.715,25 522.427,269	8	468.721,612 522.419,253	10.234
9	468.728,66 522.411,075	10	468.733,986 522.404,323	8.6
11	468.742,032 522.394,495	12	468.746,279 522.388,676	7.204
13	468.751,226 522.381,996	14	468.756,565 522.374,806	8.956
15	468.760,769 522.368,205	16	468.765,071 522.363,178	6.616
17	468.767,203 522.360,417	18	468.770,854 522.355,662	5.995
19	468.777,049 522.347,763	20	468.781,662 522.341,843	7.505
21	468.788,993 522.333,772	22	468.791,781 522.330,914	3.993
23	468.796,581 522.326,119	24	468.799,163 522.322,334	4.582
25	468.803,169 522.323,989	26	468.673,303 522.490,315	211.02
27	468.672,697 522.490,145	1	468.671,499 522.489,881	1.227

Punct început	X / Y	Punct sfârșit	X / Y	Lungime segment (** (m)
6	468.710,423 522.433,658	7	468.715,25 522.427,269	8.007
8	468.721,612 522.419,253	9	468.728,66 522.411,075	10.796
10	468.733,986 522.404,323	11	468.742,032 522.394,495	12.701
12	468.746,279 522.388,676	13	468.751,226 522.381,996	8.312
14	468.756,565 522.374,806	15	468.760,769 522.368,205	7.826
16	468.765,071 522.363,178	17	468.767,203 522.360,417	3.488
18	468.770,854 522.355,662	19	468.777,049 522.347,763	10.039
20	468.781,662 522.341,843	21	468.788,993 522.333,772	10.903
22	468.791,781 522.330,914	23	468.796,581 522.326,119	6.785
24	468.799,163 522.322,334	25	468.803,169 522.323,989	4.334
26	468.673,303 522.490,315	27	468.672,697 522.490,145	0.629

** Lungimile segmentelor sunt determinate în planul de proiecție Stereo 70 și sunt rotunjite la 1 milimetru.

*** Distanța dintre puncte este formată din segmente cumulate ce sunt mai mici decât valoarea 1 milimetru.

**DATE DESPRE IMOBILUL NR. 1972**

Oficiul de Cadastru și Publicitate Imobiliară SIBIU
Biroul de Cadastru și Publicitate Imobiliară Medias

A. Partea I. Descrierea imobilului

TEREN Extravilan

Adresa: Jud. Sibiu

Nr. Crt	Nr cadastral Nr. topografic	Suprafața* (mp)	Observații / Referințe
A1	100962	12.400	Sector cadastral:85 Teren neimprejmuit;

B. Partea II. Proprietari și acte

Inscrieri privitoare la dreptul de proprietate și alte drepturi reale	Referințe
/	
Act Administrativ nr. 2012/31, din 12/11/2002 emis de CJSDPAT SIBIU;	
B1	A1
Intabulare, drept de PROPRIETATE, Legea 18/1991, Legea 169/1997, Legea 1/2000, dobandit prin Reconstituire, cota actuala 1/1, cota initiala 1/1	
1) ROTAR P. EMINESCU	

C. Partea III. SARCINI .

Inscrieri privind dezmembramintele dreptului de proprietate, drepturi reale de garanție și sarcini	Referințe
NU SUNT	

Teren

Nr cadastral	Suprafața (mp)*	Observații / Referințe
100962	12.400	

* Suprafața este determinată în planul de proiecție Stereo 70.



Date referitoare la teren

Crt	Categorie folosință	Intra vilan	Suprafața (mp)	Tarla	Parcelă	Nr. topo	Observații / Referințe
1	arabil	NU	12.400	84	2296	-	NR. PARCELA 2256 GRESITA IN TP.

Lungime Segmente

1) Valorile lungimilor segmentelor sunt obținute din proiecție în plan.

Punct început	X / Y	Punct sfârșit	X / Y	Lungime segment	Punct început	X / Y	Punct sfârșit	X / Y	Lungime segment	Punct început	X / Y	Punct sfârșit	X / Y	Lungime segment
1	466.669,199 517.935,048	2	466.673,634 517.923,929	11.971	2	466.673,634 517.923,929	3	466.678,987 517.914,393	10.936	3	466.678,987 517.914,393	4	466.685,199 517.904,908	11.338
4	466.685,199 517.904,908	5	466.712,979 517.882,955	35.407	5	466.712,979 517.882,955	6	466.716,047 517.878,521	5.392	6	466.716,047 517.878,521	7	466.720,61 517.876,808	4.874
7	466.720,61 517.876,808	8	466.738,345 517.876,481	17.738	8	466.738,345 517.876,481	9	466.753,358 517.876,69	15.014	9	466.753,358 517.876,69	10	466.766,371 517.877,744	13.056
10	466.766,371 517.877,744	11	466.779,636 517.879,463	13.376	11	466.779,636 517.879,463	12	466.788,392 517.880,501	8.817	12	466.788,392 517.880,501	13	466.804,2 517.883,011	16.006
13	466.804,2 517.883,011	14	466.823,206 517.885,319	19.146	14	466.823,206 517.885,319	15	466.830,979 517.886,482	7.86	15	466.830,979 517.886,482	16	466.837,514 517.888,081	6.728
16	466.837,514 517.888,081	17	466.843,573 517.889,884	6.322	17	466.843,573 517.889,884	18	466.852,567 517.892,402	9.34	18	466.852,567 517.892,402	19	466.860,272 517.894,004	7.87

Punct început	X / Y	Punct sfârșit	X / Y	Lungime segment	Punct început	X / Y	Punct sfârșit	X / Y	Lungime segment	Punct început	X / Y	Punct sfârșit	X / Y	Lungime segment
19	466.860,272 517.894,004	20	466.872,302 517.895,672	12.145	20	466.872,302 517.895,672	21	466.888,074 517.897,186	15.844	21	466.888,074 517.897,186	22	466.896,647 517.898,045	8.616
22	466.896,647 517.898,045	23	466.902,96 517.898,554	6.333	23	466.902,96 517.898,554	24	466.910,353 517.899,079	7.412	24	466.910,353 517.899,079	25	466.924,872 517.899,494	14.525
25	466.924,872 517.899,494	26	466.935,006 517.899,913	10.143	26	466.935,006 517.899,913	27	466.941,843 517.899,7	6.84	27	466.941,843 517.899,7	28	466.952,94 517.898,288	11.186
28	466.952,94 517.898,288	29	466.965,512 517.896,682	12.674	29	466.965,512 517.896,682	30	466.971,279 517.895,557	5.876	30	466.971,279 517.895,557	31	466.980,66 517.893,668	9.569
31	466.980,66 517.893,668	32	466.987,872 517.891,708	7.474	32	466.987,872 517.891,708	33	466.992,192 517.890,57	4.467	33	466.992,192 517.890,57	34	466.999,599 517.888,173	7.785
34	466.999,599 517.888,173	35	467.003,268 517.886,726	3.944	35	467.003,268 517.886,726	36	467.011,626 517.898,141	14.148	36	467.011,626 517.898,141	37	467.013,156 517.901,959	4.113
37	467.013,156 517.901,959	38	467.011,566 517.904,282	2.815	38	467.011,566 517.904,282	39	467.007,942 517.907,952	5.158	39	467.007,942 517.907,952	40	467.003,114 517.910,385	5.406
40	467.003,114 517.910,385	41	466.988,16 517.915,59	15.834	41	466.988,16 517.915,59	42	466.953,126 517.929,796	37.805	42	466.953,126 517.929,796	43	466.933,685 517.933,478	19.787
43	466.933,685 517.933,478	44	466.904,155 517.934,932	29.566	44	466.904,155 517.934,932	45	466.869,639 517.933,892	34.532	45	466.869,639 517.933,892	46	466.848,914 517.932,305	20.786
46	466.848,914 517.932,305	47	466.825,833 517.929,316	23.274	47	466.825,833 517.929,316	48	466.807,961 517.926,328	18.12	48	466.807,961 517.926,328	49	466.779,383 517.923,169	28.752
49	466.779,383 517.923,169	50	466.760,954 517.921,702	18.487	50	466.760,954 517.921,702	51	466.735,234 517.922,147	25.724	51	466.735,234 517.922,147	52	466.717,785 517.924,133	17.562
52	466.717,785 517.924,133	1	466.669,199 517.935,048	49.797										

** Lungimile segmentelor sunt determinate în planul de proiecție Stereo 70 și sunt rotunjite la 1 milimetru.

*** Distanța dintre puncte este formată din segmente cumulate ce sunt mai mici decât valoarea 1 milimetru.

**DATE DESPRE IMOBILUL NR. 1982**

Oficiul de Cadastru și Publicitate Imobiliară SIBIU
Biroul de Cadastru și Publicitate Imobiliară Medias

A. Partea I. Descrierea imobilului

TEREN Extravilan

Adresa: Jud. Sibiu

Nr. Crt	Nr cadastral Nr. topografic	Suprafața* (mp)	Observații / Referințe
A1	100953	22.300	Sector cadastral:85 Teren neimprejmuit;

B. Partea II. Proprietari și acte

Inscrieri privitoare la dreptul de proprietate și alte drepturi reale	Referințe
/	
Act Administrativ nr. 2011/31, din 12/11/2002 emis de CJSDPAT SIBIU;	
B1	A1
Intabulare, drept de PROPRIETATE, Legea 18/1991, Legea 169/1997, Legea 1/2000, dobandit prin Reconstituire, cota actuala 1/1, cota initiala 1/1	
1) ROTAR EMINESCU	
2) MĂLÂNCRĂVEAN ELISABETA	

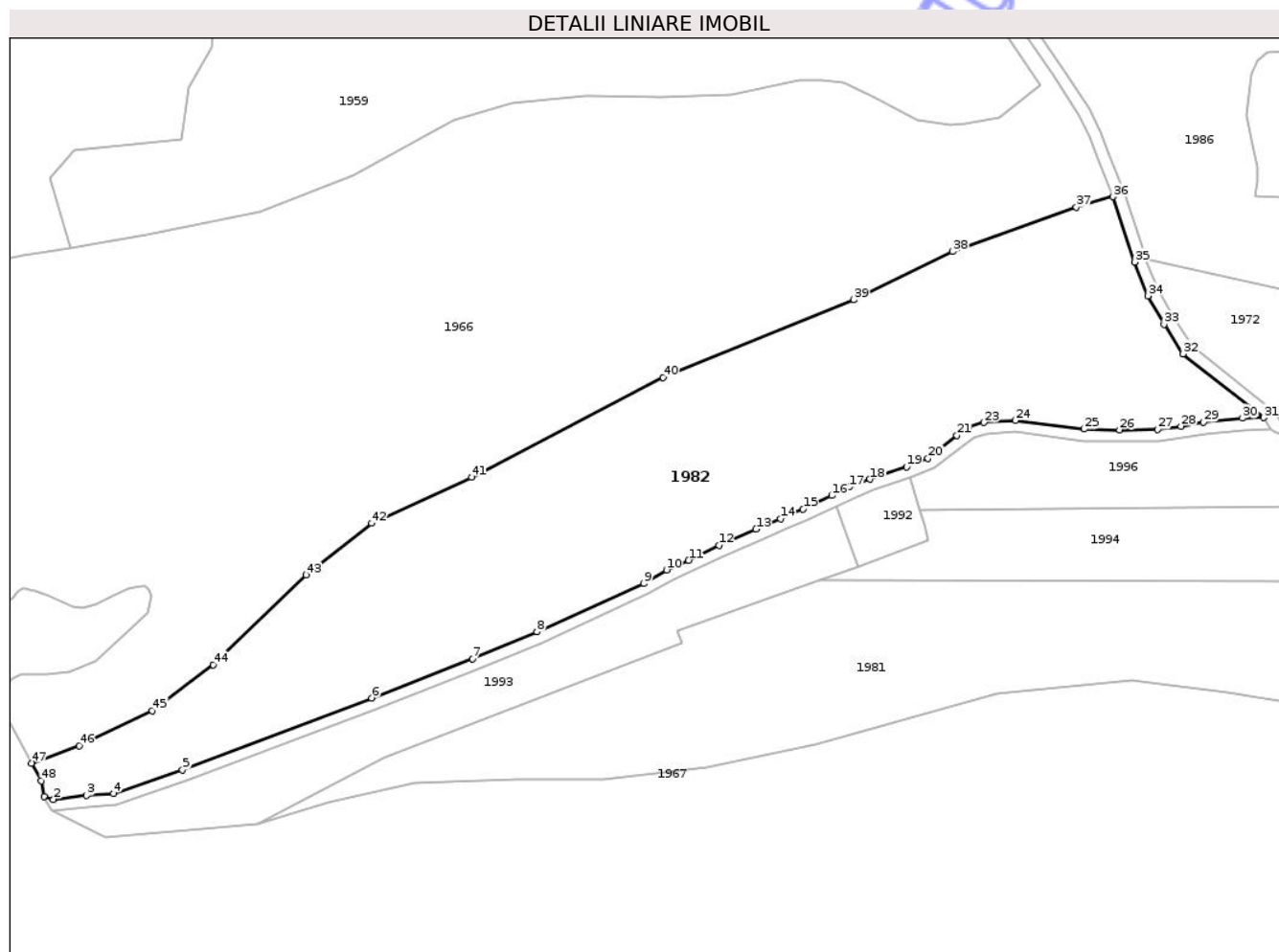
C. Partea III. SARCINI .

Inscrieri privind dezmembramintele dreptului de proprietate, drepturi reale de garanție și sarcini	Referințe
NU SUNT	

Teren

Nr cadastral	Suprafața (mp)*	Observații / Referințe
100953	22.300	

* Suprafața este determinată în planul de proiecție Stereo 70.



Date referitoare la teren

Crt	Categorie folosință	Intra vilan	Suprafața (mp)	Tarla	Parcelă	Nr. topo	Observații / Referințe
1	arabil	NU	22.300	84	2302	-	

Lungime Segmente

1) Valorile lungimilor segmentelor sunt obținute din proiecție în plan.

Punct început	X / Y	Punct sfârșit	X / Y	Lungime segment	Punct început	X / Y	Punct sfârșit	X / Y	Lungime segment	Punct început	X / Y	Punct sfârșit	X / Y	Lungime segment
1	466.289,334 517.749,713	2	466.292,566 517.748,684	3.392	2	466.292,566 517.748,684	3	466.304,091 517.749,992	11.599	3	466.304,091 517.749,992	4	466.313,305 517.750,642	9.237
4	466.313,305 517.750,642	5	466.337,099 517.758,752	25.138	5	466.337,099 517.758,752	6	466.402,33 517.783,596	69.802	6	466.402,33 517.783,596	7	466.437,195 517.797,14	37.403
7	466.437,195 517.797,14	8	466.459,333 517.806,433	24.009	8	466.459,333 517.806,433	9	466.496,089 517.823,049	40.337	9	466.496,089 517.823,049	10	466.504,08 517.827,708	9.25
10	466.504,08 517.827,708	11	466.511,583 517.831,066	8.22	11	466.511,583 517.831,066	12	466.522,128 517.836,17	11.715	12	466.522,128 517.836,17	13	466.534,875 517.841,769	13.922
13	466.534,875 517.841,769	14	466.543,319 517.845,323	9.161	14	466.543,319 517.845,323	15	466.551,148 517.848,629	8.498	15	466.551,148 517.848,629	16	466.560,984 517.853,379	10.923
16	466.560,984 517.853,379	17	466.567,158 517.856,297	6.829	17	466.567,158 517.856,297	18	466.574,148 517.859,001	7.495	18	466.574,148 517.859,001	19	466.586,78 517.863,21	13.315

Punct început	X / Y	Punct sfârșit	X / Y	Lungime segment	Punct început	X / Y	Punct sfârșit	X / Y	Lungime segment	Punct început	X / Y	Punct sfârșit	X / Y	Lungime segment
19	466.586,78 517.863,21	20	466.594,22 517.866,22	8.026	20	466.594,22 517.866,22	21	466.604,125 517.874,053	12.628	21	466.604,125 517.874,053	22	466.608,327 517.877,053	5.163
22	466.608,327 517.877,053	23	466.613,524 517.878,537	5.405	23	466.613,524 517.878,537	24	466.624,352 517.879,228	10.85	24	466.624,352 517.879,228	25	466.648,093 517.876,229	23.93
25	466.648,093 517.876,229	26	466.660,267 517.876,01	12.176	26	466.660,267 517.876,01	27	466.673,476 517.876,13	13.21	27	466.673,476 517.876,13	28	466.681,399 517.877,214	7.997
28	466.681,399 517.877,214	29	466.689,197 517.878,662	7.931	29	466.689,197 517.878,662	30	466.702,658 517.880,007	13.528	30	466.702,658 517.880,007	31	466.709,987 517.880,221	7.332
31	466.709,987 517.880,221	32	466.682,208 517.902,173	35.406	32	466.682,208 517.902,173	33	466.675,566 517.912,316	12.124	33	466.675,566 517.912,316	34	466.670,017 517.922,202	11.337
34	466.670,017 517.922,202	35	466.665,378 517.933,831	12.52	35	466.665,378 517.933,831	36	466.658,026 517.956,33	23.67	36	466.658,026 517.956,33	37	466.645,385 517.952,73	13.144
37	466.645,385 517.952,73	38	466.602,66 517.937,413	45.388	38	466.602,66 517.937,413	39	466.568,544 517.920,867	37.917	39	466.568,544 517.920,867	40	466.502,902 517.894,106	70.887
40	466.502,902 517.894,106	41	466.436,852 517.859,682	74.482	41	466.436,852 517.859,682	42	466.402,301 517.843,778	38.036	42	466.402,301 517.843,778	43	466.379,769 517.826,021	28.688
43	466.379,769 517.826,021	44	466.347,764 517.794,986	44.581	44	466.347,764 517.794,986	45	466.326,624 517.779,209	26.378	45	466.326,624 517.779,209	46	466.301,429 517.767,055	27.973
46	466.301,429 517.767,055	47	466.285,062 517.761,146	17.401	47	466.285,062 517.761,146	48	466.288,372 517.755,093	6.899	48	466.288,372 517.755,093	1	466.289,334 517.749,713	5.465

** Lungimile segmentelor sunt determinate în planul de proiecție Stereo 70 și sunt rotunjite la 1 milimetru.

*** Distanța dintre puncte este formată din segmente cumulate ce sunt mai mici decât valoarea 1 milimetru.

**DATE DESPRE IMOBILUL NR. 1994**

Oficiul de Cadastru și Publicitate Imobiliară SIBIU
Biroul de Cadastru și Publicitate Imobiliară Medias

A. Partea I. Descrierea imobilului

TEREN Extravilan

Adresa: Jud. Sibiu

Nr. Crt	Nr cadastral Nr. topografic	Suprafața* (mp)	Observații / Referințe
A1	100954	4.300	Sector cadastral:85 Teren neimprejmuit;

B. Partea II. Proprietari și acte

Inscrieri privitoare la dreptul de proprietate și alte drepturi reale	Referințe
/	
Act Administrativ nr. 2012/31, din 12/11/2002 emis de CJSDPAT SIBIU;	
B1	A1
Intabulare, drept de PROPRIETATE, Legea 18/1991, Legea 169/1997, Legea 1/2000, dobandit prin Reconstituire, cota actuala 1/1, cota initiala 1/1	
1) ROTAR P. EMINESCU	

C. Partea III. SARCINI .

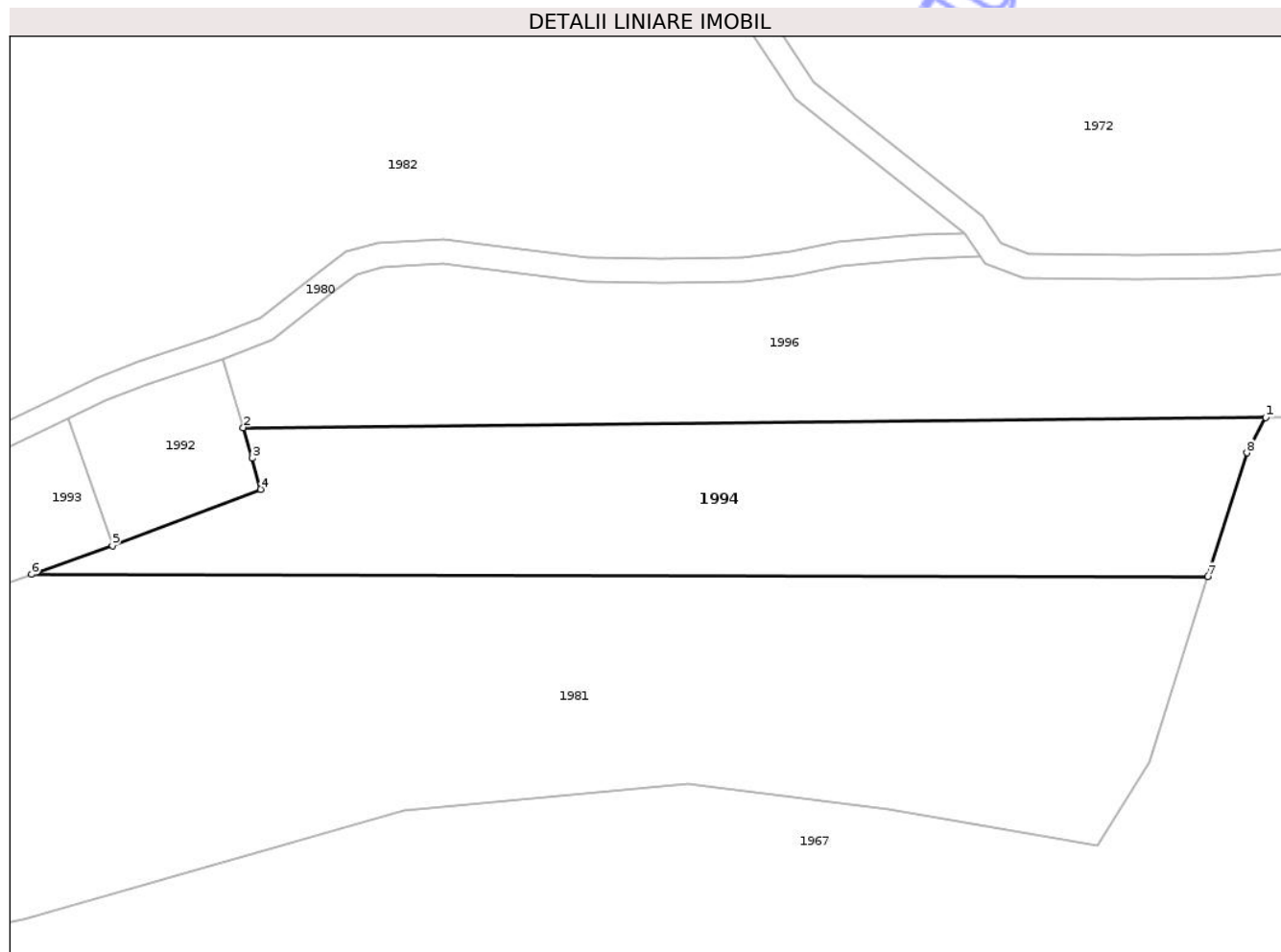
Inscrieri privind dezmembramintele dreptului de proprietate, drepturi reale de garanție și sarcini	Referințe
NU SUNT	

Anexa Nr. 1 La Partea I

Teren

Nr cadastral	Suprafața (mp)*	Observații / Referințe
100954	4.300	

* Suprafața este determinată în planul de proiecție Stereo 70.



Date referitoare la teren

Crt	Categorie folosință	Intra vilan	Suprafața (mp)	Tarla	Parcelă	Nr. topo	Observații / Referințe
1	arabil	NU	4.300	84	2305	-	

Lungime Segmente

1) Valorile lungimilor segmentelor sunt obținute din proiecție în plan.

Punct început	X / Y	Punct sfârșit	X / Y	Lungime segment (** (m)
1	466.759,582 517.849,884	2	466.591,413 517.848,223	168.177
2	466.591,413 517.848,223	3	466.592,874 517.843,171	5.259
3	466.592,874 517.843,171	4	466.594,276 517.838,082	5.279
4	466.594,276 517.838,082	5	466.569,935 517.828,829	26.04
5	466.569,935 517.828,829	6	466.556,636 517.824,131	14.104

Punct început	X / Y	Punct sfârşit	X / Y	Lungime segment (** (m)
6	466.556,636 517.824,131	7	466.750,055 517.823,726	193.419
7	466.750,055 517.823,726	8	466.756,468 517.844,067	21.328
8	466.756,468 517.844,067	1	466.759,582 517.849,884	6.598

** Lungimile segmentelor sunt determinate în planul de proiecţie Stereo 70 şi sunt rotunjite la 1 milimetru.

*** Distanţa dintre puncte este formată din segmente cumulate ce sunt mai mici decât valoarea 1 milimetru.

Neutilizabil în Circuitul Civil

**DATE DESPRE IMOBILUL NR. 2002**

Oficiul de Cadastru și Publicitate Imobiliară SIBIU
Biroul de Cadastru și Publicitate Imobiliară Medias

A. Partea I. Descrierea imobilului

TEREN Extravilan

Adresa: Jud. Sibiu

Nr. Crt	Nr cadastral Nr. topografic	Suprafața* (mp)	Observații / Referințe
A1	100952	2.700	Sector cadastral:85 Teren neimprejmit;

B. Partea II. Proprietari și acte

Inscrieri privitoare la dreptul de proprietate și alte drepturi reale	Referințe
/	
Act Administrativ nr. 2013/31, din 12/11/2002 emis de CJSDPAT SIBIU;	
B1	A1
Intabulare, drept de PROPRIETATE, Legea 18/1991, Legea 169/1997, Legea 1/2000, dobandit prin Reconstituire, cota actuala 1/1, cota initiala 1/1	
1) MATEI IOAN	

C. Partea III. SARCINI .

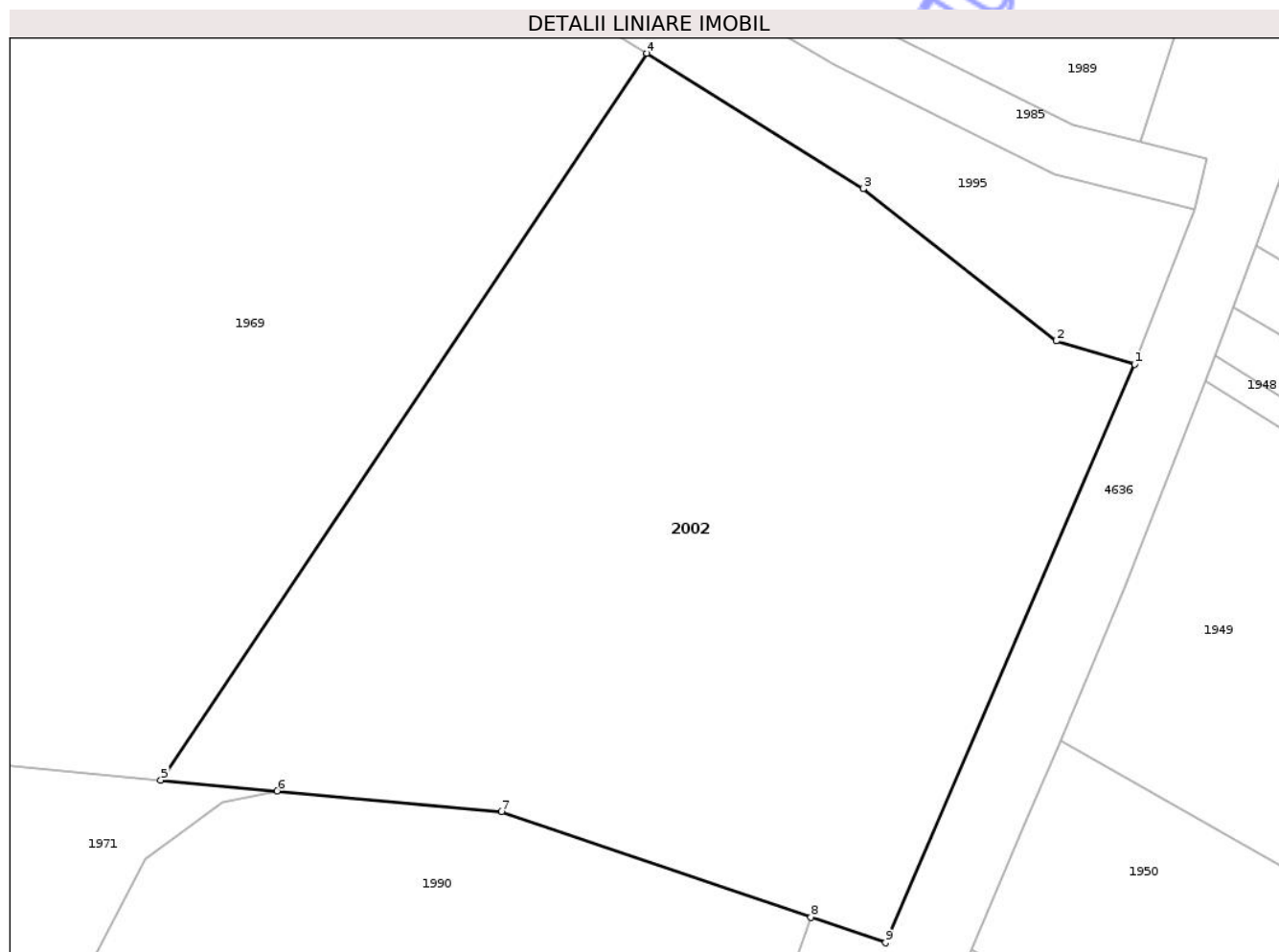
Inscrieri privind dezmembramintele dreptului de proprietate, drepturi reale de garanție și sarcini	Referințe
NU SUNT	

Anexa Nr. 1 La Partea I

Teren

Nr cadastral	Suprafața (mp)*	Observații / Referințe
100952	2.700	

* Suprafața este determinată în planul de proiecție Stereo 70.



Date referitoare la teren

Crt	Categorie folosință	Intra vilan	Suprafața (mp)	Tarla	Parcelă	Nr. topo	Observații / Referințe
1	arabil	NU	2.700	84	2308/1	-	

Lungime Segmente

1) Valorile lungimilor segmentelor sunt obținute din proiecție în plan.

Punct început	X / Y	Punct sfârșit	X / Y	Lungime segment (** (m)
1	467.262,104 517.710,989	2	467.256,134 517.712,775	6.231
2	467.256,134 517.712,775	3	467.241,383 517.724,389	18.774
3	467.241,383 517.724,389	4	467.224,868 517.734,725	19.483
4	467.224,868 517.734,725	5	467.187,754 517.679,261	66.736
5	467.187,754 517.679,261	6	467.196,629 517.678,435	8.913

Punct început	X / Y	Punct sfârșit	X / Y	Lungime segment (** (m)
6	467.196,629 517.678,435	7	467.213,769 517.676,842	17.214
7	467.213,769 517.676,842	8	467.237,382 517.668,789	24.948
8	467.237,382 517.668,789	9	467.243,087 517.666,843	6.028
9	467.243,087 517.666,843	1	467.262,104 517.710,989	48.068

** Lungimile segmentelor sunt determinate în planul de proiecție Stereo 70 și sunt rotunjite la 1 milimetru.

*** Distanța dintre puncte este formată din segmente cumulate ce sunt mai mici decât valoarea 1 milimetru.

Neutilizabil în Circuitul Civil

**DATE DESPRE IMOBILUL NR. 2040**

Oficiul de Cadastru și Publicitate Imobiliară SIBIU
Biroul de Cadastru și Publicitate Imobiliară Medias

A. Partea I. Descrierea imobilului

TEREN Extravilan

Adresa: Jud. Sibiu

Nr. Crt	Nr cadastral Nr. topografic	Suprafața* (mp)	Observații / Referințe
A1	100902	3.000	Sector cadastral:69 Teren neimprejmit;

B. Partea II. Proprietari și acte

Inscrieri privitoare la dreptul de proprietate și alte drepturi reale	Referințe
/	
Act Administrativ nr. 296/31, din 07/01/1993 emis de CJSDPAT SIBIU;	
B1	A1
Intabulare, drept de PROPRIETATE, Legea 18/1991, dobandit prin Reconstituire, cota actuala 1/1, cota initiala 1/1	
1) FODOR MIHAI	
2) STOICA DUMITRU	

C. Partea III. SARCINI .

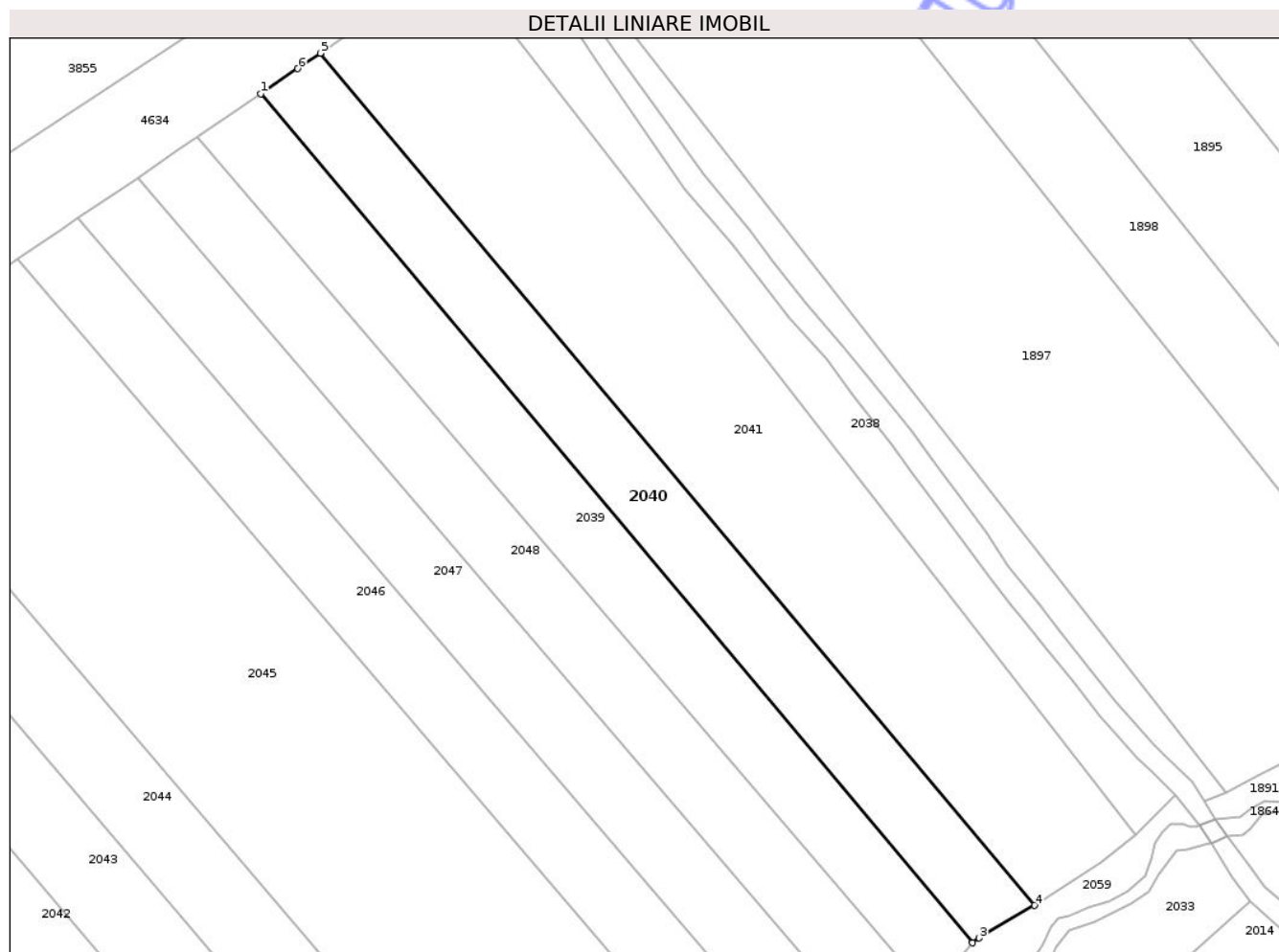
Inscrieri privind dezmembramintele dreptului de proprietate, drepturi reale de garanție și sarcini	Referințe
NU SUNT	

Anexa Nr. 1 La Partea I

Teren

Nr cadastral	Suprafața (mp)*	Observații / Referințe
100902	3.000	

* Suprafața este determinată în planul de proiecție Stereo 70.



Date referitoare la teren

Crt	Categorie folosință	Intra vilan	Suprafața (mp)	Tarla	Parcelă	Nr. topo	Observații / Referințe
1	arabil	NU	3.000	67	1468/9	-	

Lungime Segmente

1) Valorile lungimilor segmentelor sunt obținute din proiecție în plan.

Punct început	X / Y	Punct sfârșit	X / Y	Lungime segment (** (m)
1	468.615,403 522.460,083	2	468.753,899 522.294,874	215.581
2	468.753,899 522.294,874	3	468.755,229 522.295,797	1.619
3	468.755,229 522.295,797	4	468.765,939 522.302,143	12.449
4	468.765,939 522.302,143	5	468.626,951 522.467,934	216.343
5	468.626,951 522.467,934	6	468.622,549 522.464,941	5.323

Punct început	X / Y	Punct sfârșit	X / Y	Lungime segment (** (m)
6	468.622,549 522.464,941	1	468.615,403 522.460,083	8.641

** Lungimile segmentelor sunt determinate în planul de proiecție Stereo 70 și sunt rotunjite la 1 milimetru.

*** Distanța dintre puncte este formată din segmente cumulate ce sunt mai mici decât valoarea 1 milimetru.

Neutilizabil în Circuitul Civil

**DATE DESPRE IMOBILUL NR. 2042**

Oficiul de Cadastru și Publicitate Imobiliară SIBIU
Biroul de Cadastru și Publicitate Imobiliară Medias

A. Partea I. Descrierea imobilului

TEREN Extravilan

Adresa: Jud. Sibiu

Nr. Crt	Nr cadastral Nr. topografic	Suprafața* (mp)	Observații / Referințe
A1	100910	3.300	Sector cadastral:69 Teren neimprejmuit;

B. Partea II. Proprietari și acte

Inscrieri privitoare la dreptul de proprietate și alte drepturi reale	Referințe
/	
Act Notarial nr. 192, din 23/09/2003 emis de NP DANIEL CRISTEA;	
B1	A1
Intabulare, drept de PROPRIETATE, cu titlu de cumparare, dobandit prin Conventie, cota actuala 1/1, cota initiala 1/1	
1) CERCEA IULIU, si sotia	
2) CERCEA ADINA	

C. Partea III. SARCINI .

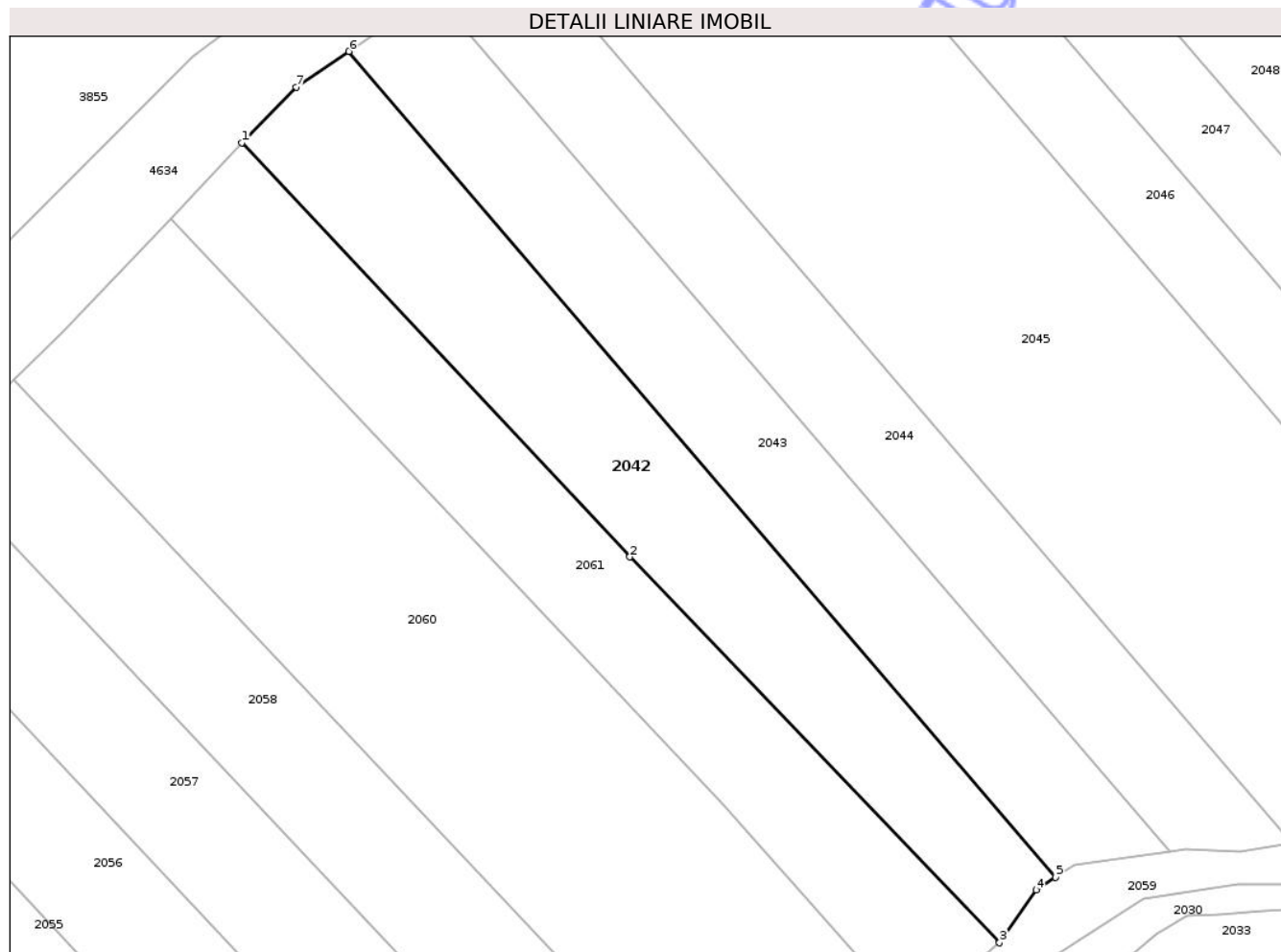
Inscrieri privind dezmembramintele dreptului de proprietate, drepturi reale de garanție și sarcini	Referințe
NU SUNT	

Anexa Nr. 1 La Partea I

Teren

Nr cadastral	Suprafața (mp)*	Observații / Referințe
100910	3.300	

* Suprafața este determinată în planul de proiecție Stereo 70.



Date referitoare la teren

Crt	Categorie folosință	Intra vilan	Suprafața (mp)	Tarla	Parcelă	Nr. topo	Observații / Referințe
1	arabil	NU	3.300	67	1469/18	-	NR. PARCELA 1469/18,1470/18 GRESIT IN TP.

Lungime Segmente

1) Valorile lungimilor segmentelor sunt obținute din proiecție în plan.

Punct început	X / Y	Punct sfârșit	X / Y	Lungime segment (** (m)
1	468.487,605 522.370,273	2	468.550,513 522.303,153	91.992
2	468.550,513 522.303,153	3	468.610,488 522.240,653	86.621
3	468.610,488 522.240,653	4	468.616,422 522.249,215	10.417
4	468.616,422 522.249,215	5	468.619,565 522.251,252	3.745
5	468.619,565 522.251,252	6	468.504,96 522.385,052	176.172

Punct început	X / Y	Punct sfârșit	X / Y	Lungime segment (** (m)
6	468.504,96 522.385,052	7	468.496,422 522.379,292	10.299
7	468.496,422 522.379,292	1	468.487,605 522.370,273	12.613

** Lungimile segmentelor sunt determinate în planul de proiecție Stereo 70 și sunt rotunjite la 1 milimetru.

*** Distanța dintre puncte este formată din segmente cumulate ce sunt mai mici decât valoarea 1 milimetru.

Neutilizabil în Circuitul Civil

**DATE DESPRE IMOBILUL NR. 2043**

Oficiul de Cadastru și Publicitate Imobiliară SIBIU
Biroul de Cadastru și Publicitate Imobiliară Medias

A. Partea I. Descrierea imobilului

TEREN Extravilan

Adresa: Jud. Sibiu

Nr. Crt	Nr cadastral Nr. topografic	Suprafața* (mp)	Observații / Referințe
A1	100909	3.000	Sector cadastral:69 Teren neimprejmuit;

B. Partea II. Proprietari și acte

Inscrieri privitoare la dreptul de proprietate și alte drepturi reale	Referințe
/	
Act Notarial nr. 192, din 23/09/2003 emis de NP DANIEL CRISTEA;	
B1	A1
Intabulare, drept de PROPRIETATE, cu titlu de cumparare, dobandit prin Conventie, cota actuala 1/1, cota initiala 1/1	
1) CERCEA IULIU, si sotia	
2) CERCEA ADINA	

C. Partea III. SARCINI .

Inscrieri privind dezmembramintele dreptului de proprietate, drepturi reale de garanție și sarcini	Referințe
NU SUNT	

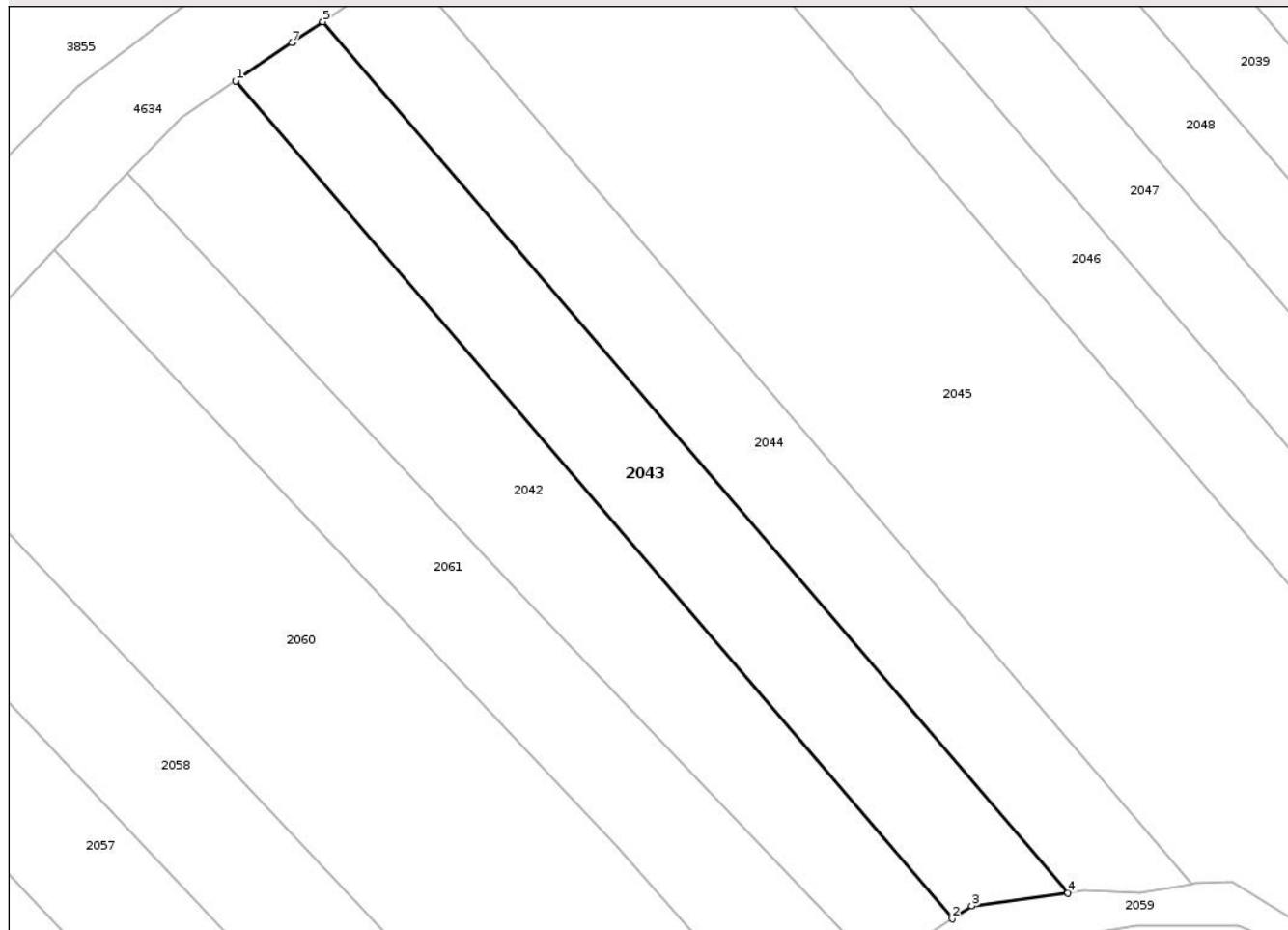
Anexa Nr. 1 La Partea I

Teren

Nr cadastral	Suprafața (mp)*	Observații / Referințe
100909	3.000	

* Suprafața este determinată în planul de proiecție Stereo 70.

DETALII LINIARE IMOBIL



Date referitoare la teren

Crt	Categorie folosință	Intra vilan	Suprafața (mp)	Tarla	Parcelă	Nr. topo	Observații / Referințe
1	arabil	NU	3.000	67	1470/18	-	

Lungime Segmente

1) Valorile lungimilor segmentelor sunt obținute din proiecție în plan.

Punct început	X / Y	Punct sfârșit	X / Y	Lungime segment (** (m)
1	468.504,96 522.385,052	2	468.619,565 522.251,252	176.172
2	468.619,565 522.251,252	3	468.622,703 522.253,286	3.74
3	468.622,703 522.253,286	4	468.638,089 522.255,401	15.531
4	468.638,089 522.255,401	5	468.518,939 522.394,506	183.158
5	468.518,939 522.394,506	6	468.514,146 522.391,248	5.795

Punct început	X / Y	Punct sfârșit	X / Y	Lungime segment (** (m)
6	468.514,146 522.391,248	7	468.513,992 522.391,144	0.186
7	468.513,992 522.391,144	1	468.504,96 522.385,052	10.894

** Lungimile segmentelor sunt determinate în planul de proiecție Stereo 70 și sunt rotunjite la 1 milimetru.

*** Distanța dintre puncte este formată din segmente cumulate ce sunt mai mici decât valoarea 1 milimetru.

Neutilizabil în Circuitul Civil

**DATE DESPRE IMOBILUL NR. 2045**

Oficiul de Cadastru și Publicitate Imobiliară SIBIU
Biroul de Cadastru și Publicitate Imobiliară Medias

A. Partea I. Descrierea imobilului

TEREN Extravilan

Adresa: Jud. Sibiu

Nr. Crt	Nr cadastral Nr. topografic	Suprafața* (mp)	Observații / Referințe
A1	100907	9.000	Sector cadastral:69 Teren neimprejmuit;

B. Partea II. Proprietari și acte

Inscrieri privitoare la dreptul de proprietate și alte drepturi reale	Referințe
/	
Act Administrativ nr. 347/31, din 12/01/1993 emis de CJSDPAT SIBIU;	
B1	A1
Intabulare, drept de PROPRIETATE, Legea 18/1991, dobandit prin Reconstituire, cota actuala 1/1, cota initiala 1/1	
1) ROTAR LAURENȚIU GHEORGHE 2) BORDI ANA ELVIRA 3) ROTAR FELICIA 4) BOTA AURELIA 5) PETERLICEANU ANA 6) ROTARU GHEORGHE 7) ROTAR NONIC ION 8) ROTAR ADRIANA	

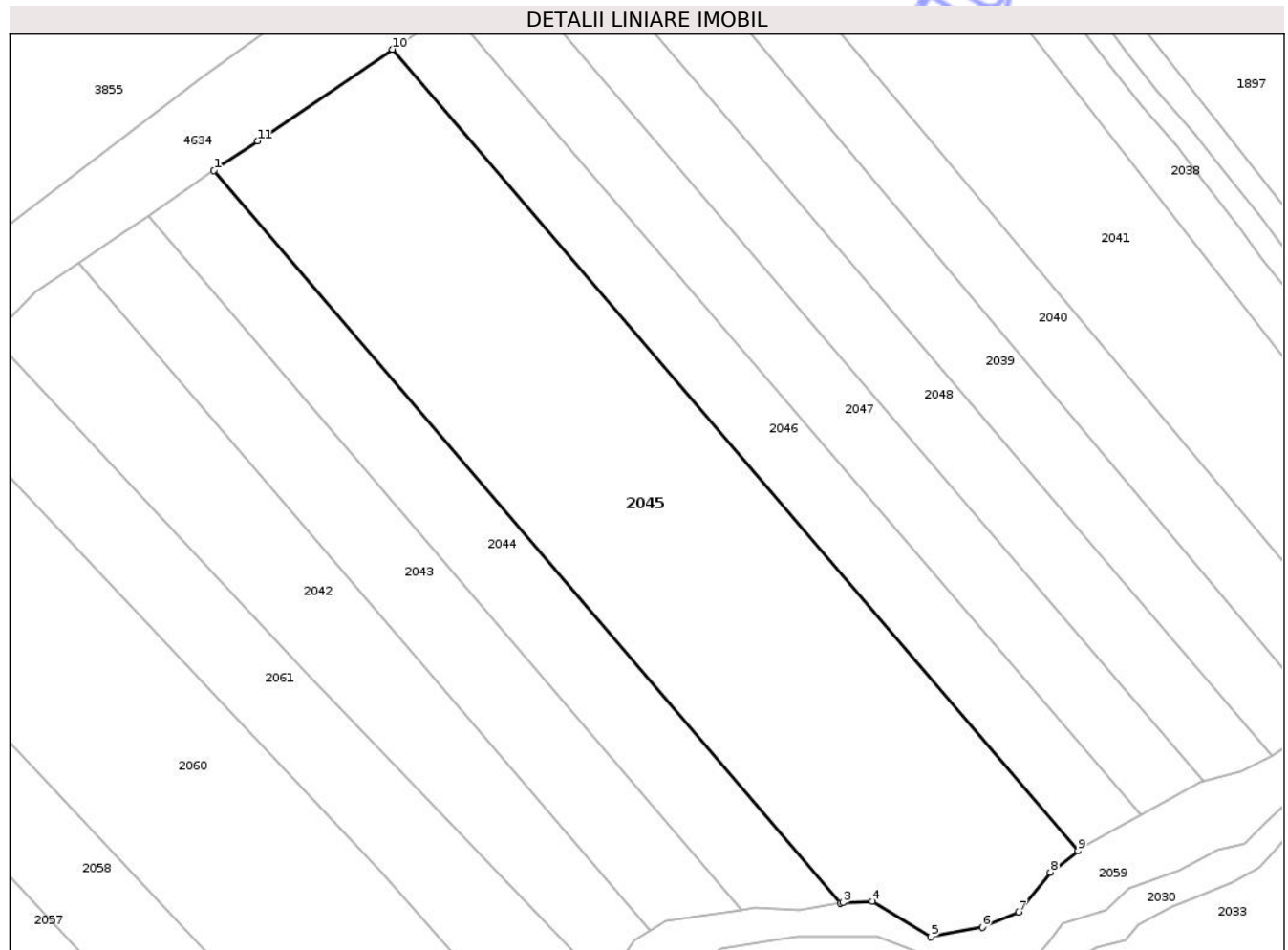
C. Partea III. SARCINI .

Inscrieri privind dezmembramintele dreptului de proprietate, drepturi reale de garanție și sarcini	Referințe
NU SUNT	

Teren

Nr cadastral	Suprafața (mp)*	Observații / Referințe
100907	9.000	

* Suprafața este determinată în planul de proiecție Stereo 70.



Date referitoare la teren

Crt	Categorie folosință	Intra vilan	Suprafața (mp)	Tarla	Parcelă	Nr. topo	Observații / Referințe
1	arabil	NU	9.000	67	1468/15	-	

Lungime Segmente

1) Valorile lungimilor segmentelor sunt obținute din proiecție în plan.

Punct început	X / Y	Punct sfârșit	X / Y	Lungime segment (** (m)
1	468.532,182 522.403,509	2	468.657,842 522.256,803	193.166
2	468.657,842 522.256,803	3	468.658,278 522.256,874	0.442
3	468.658,278 522.256,874	4	468.664,278 522.257,135	6.006
4	468.664,278 522.257,135	5	468.675,979 522.249,972	13.719
5	468.675,979 522.249,972	6	468.686,289 522.251,93	10.494

Punct început	X / Y	Punct sfârșit	X / Y	Lungime segment (** (m)
6	468.686,289 522.251,93	7	468.693,57 522.254,956	7.885
7	468.693,57 522.254,956	8	468.699,957 522.262,966	10.245
8	468.699,957 522.262,966	9	468.705,452 522.267,25	6.968
9	468.705,452 522.267,25	10	468.567,927 522.427,808	211.405
10	468.567,927 522.427,808	11	468.540,886 522.409,426	32.697
11	468.540,886 522.409,426	1	468.532,182 522.403,509	10.525

** Lungimile segmentelor sunt determinate în planul de proiecție Stereo 70 și sunt rotunjite la 1 milimetru.

*** Distanța dintre puncte este formată din segmente cumulate ce sunt mai mici decât valoarea 1 milimetru.

Neutilizabil în Circuitul Civil

**DATE DESPRE IMOBILUL NR. 2047**

Oficiul de Cadastru și Publicitate Imobiliară SIBIU
Biroul de Cadastru și Publicitate Imobiliară Medias

A. Partea I. Descrierea imobilului

TEREN Extravilan

Adresa: Jud. Sibiu

Nr. Crt	Nr cadastral Nr. topografic	Suprafața* (mp)	Observații / Referințe
A1	100905	3.000	Sector cadastral:69 Teren neimprejmuit;

B. Partea II. Proprietari și acte

Inscrieri privitoare la dreptul de proprietate și alte drepturi reale	Referințe
/	
Act Notarial nr. 1264, din 26/06/2001 emis de NP FLORENTINA LOHAN;	
B1	A1
Intabulare, drept de PROPRIETATE, cu titlu de cumpărare, dobândit prin Conventie, cota actuala 1/1, cota initiala 1/1	
1) KÓCS DIONISIE, și sotia	
2) KÓCS ZSUZSANNA	

C. Partea III. SARCINI .

Inscrieri privind dezmembramintele dreptului de proprietate, drepturi reale de garanție și sarcini	Referințe
NU SUNT	

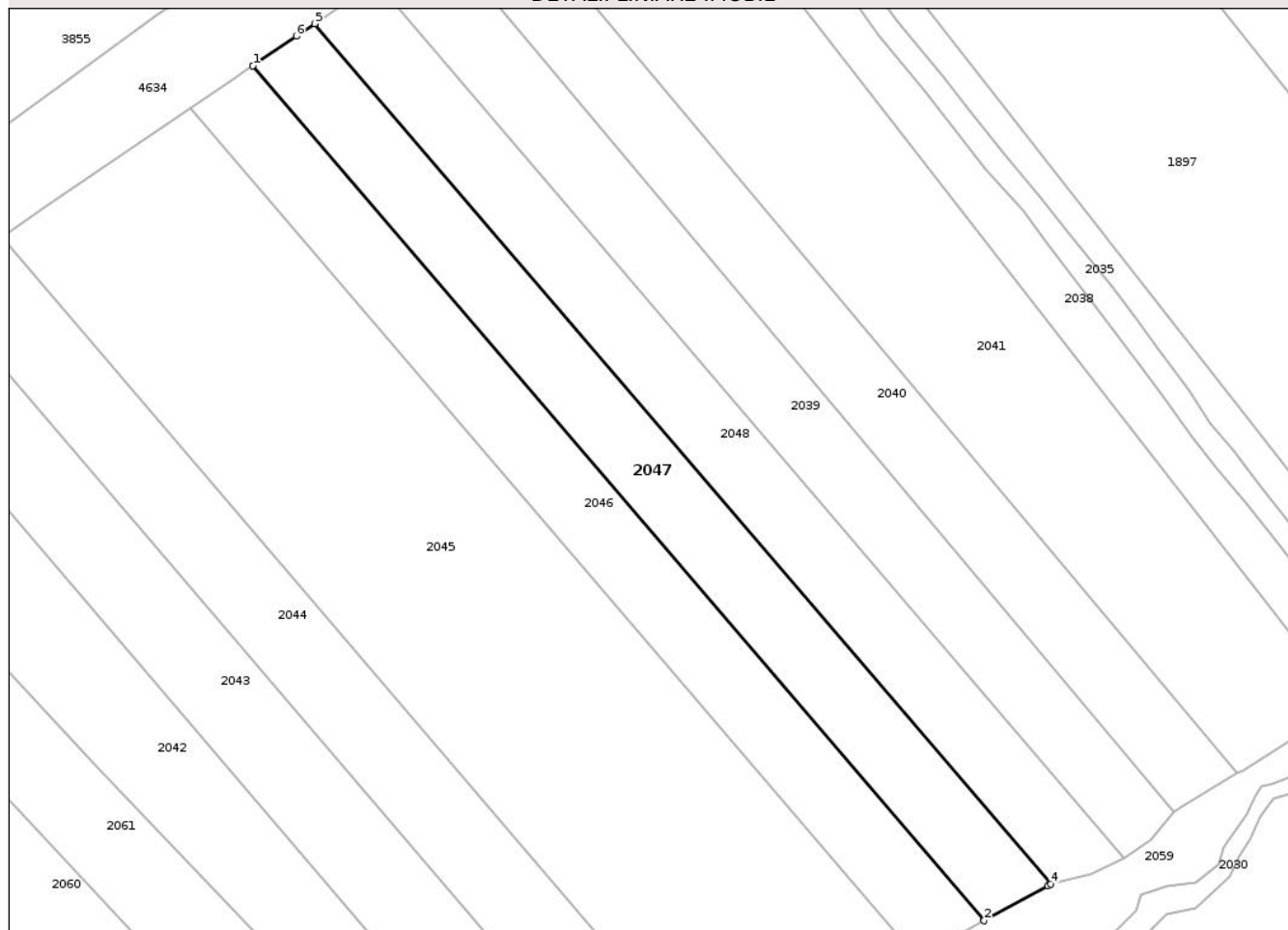
Anexa Nr. 1 La Partea I

Teren

Nr cadastral	Suprafața (mp)*	Observații / Referințe
100905	3.000	

* Suprafața este determinată în planul de proiecție Stereo 70.

DETALII LINIARE IMOBIL



Date referitoare la teren

Crt	Categorie folosință	Intra vilan	Suprafața (mp)	Tarla	Parcelă	Nr. topo	Observații / Referințe
1	arabil	NU	3.000	67	1468/12	-	

Lungime Segmente

1) Valorile lungimilor segmentelor sunt obținute din proiecție în plan.

Punct început	X / Y	Punct sfârșit	X / Y	Lungime segment (** (m)
1	468.579,706 522.435,816	2	468.718,011 522.274,347	212.604
2	468.718,011 522.274,347	3	468.730,013 522.280,961	13.704
3	468.730,013 522.280,961	4	468.730,618 522.281,252	0.671
4	468.730,618 522.281,252	5	468.591,411 522.443,773	213.99
5	468.591,411 522.443,773	6	468.587,937 522.441,412	4.2

Punct început	X / Y	Punct sfârșit	X / Y	Lungime segment (** (m)
6	468.587,937 522.441,412	1	468.579,706 522.435,816	9.953

** Lungimile segmentelor sunt determinate în planul de proiecție Stereo 70 și sunt rotunjite la 1 milimetru.

*** Distanța dintre puncte este formată din segmente cumulate ce sunt mai mici decât valoarea 1 milimetru.

Neutilizabil în Circuitul Civil

**DATE DESPRE IMOBILUL NR. 2049**

Oficiul de Cadastru și Publicitate Imobiliară SIBIU
Biroul de Cadastru și Publicitate Imobiliară Medias

A. Partea I. Descrierea imobilului

TEREN Extravilan

Adresa: Jud. Sibiu

Nr. Crt	Nr cadastral Nr. topografic	Suprafața* (mp)	Observații / Referințe
A1		6.000	Sector cadastral:69 Teren neimprejmuit;

B. Partea II. Proprietari și acte

Inscrieri privitoare la dreptul de proprietate și alte drepturi reale		Referințe
/		
Act Administrativ nr. 315/31, din 06/01/1993 emis de CJSDPAT SIBIU;		
B1	Intabulare, drept de PROPRIETATE, Legea 18/1991, dobandit prin Reconstituire, cota actuala 1/1, cota initiala 1/1 1) ROTAR MARIA 2) ROTAR FELICIAN	A1

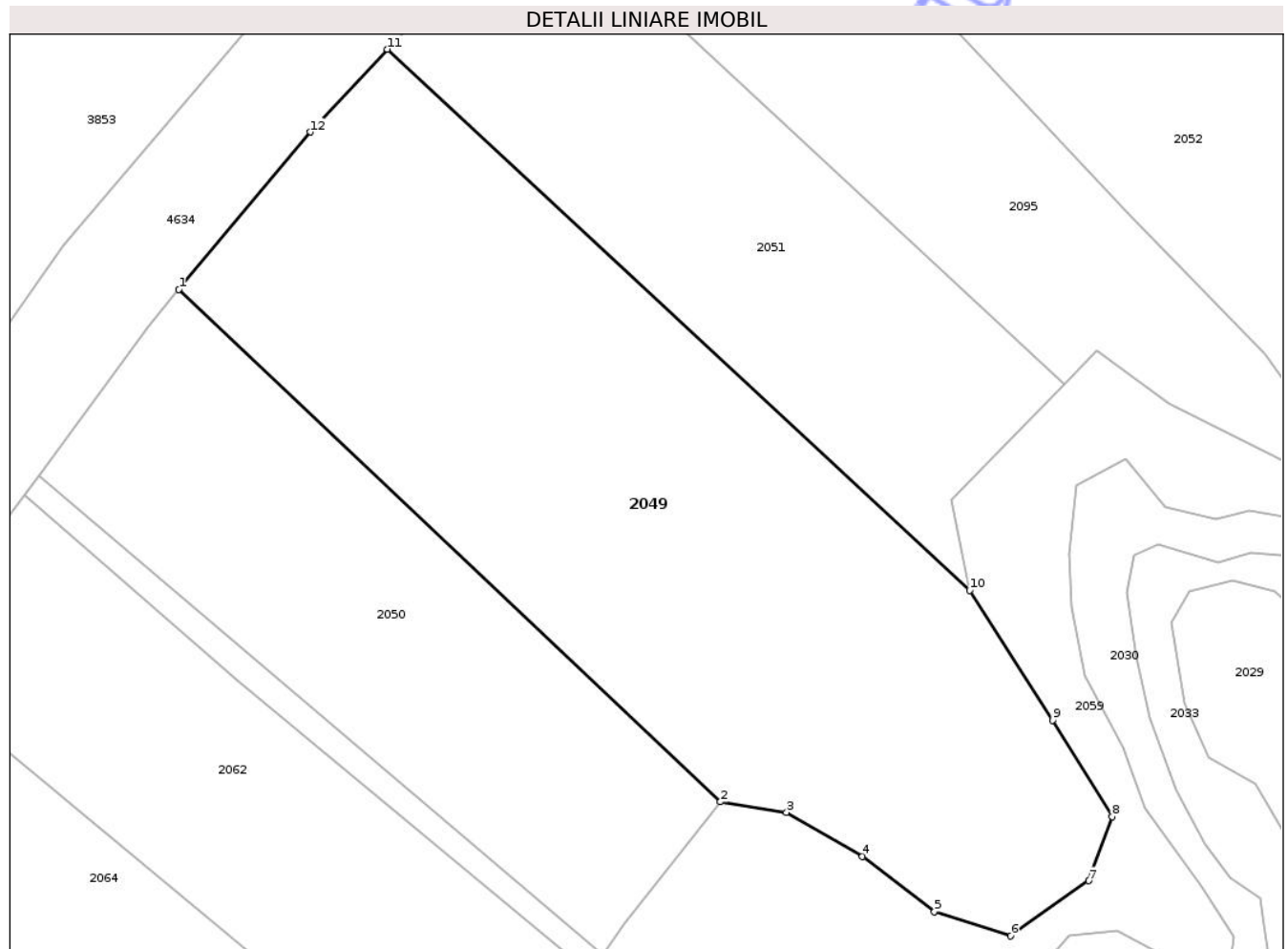
C. Partea III. SARCINI .

Inscrieri privind dezmembramintele dreptului de proprietate, drepturi reale de garanție și sarcini	Referințe
NU SUNT	

Teren

Nr cadastral	Suprafața (mp)*	Observații / Referințe
	6.000	

* Suprafața este determinată în planul de proiecție Stereo 70.



Date referitoare la teren

Crt	Categorie folosință	Intravilan	Suprafața (mp)	Tarla	Parcelă	Nr. topo	Observații / Referințe
1	arabil	NU	6.000	67	1474/32, 1474/33	-	

Lungime Segmente

1) Valorile lungimilor segmentelor sunt obținute din proiecție în plan.

Punct început	X / Y	Punct sfârșit	X / Y	Lungime segment (** (m)
1	468.263,151 522.139,365	2	468.337,791 522.068,779	102.73
2	468.337,791 522.068,779	3	468.346,926 522.067,315	9.252
3	468.346,926 522.067,315	4	468.357,386 522.061,262	12.085
4	468.357,386 522.061,262	5	468.367,319 522.053,64	12.52
5	468.367,319 522.053,64	6	468.377,82 522.050,296	11.021

Punct început	X / Y	Punct sfârșit	X / Y	Lungime segment (** (m)
6	468.377,82 522.050,296	7	468.388,602 522.057,9	13.194
7	468.388,602 522.057,9	8	468.391,788 522.066,737	9.394
8	468.391,788 522.066,737	9	468.383,593 522.080,027	15.614
9	468.383,593 522.080,027	10	468.372,162 522.097,886	21.204
10	468.372,162 522.097,886	11	468.291,866 522.172,455	109.581
11	468.291,866 522.172,455	12	468.281,267 522.161,04	15.577
12	468.281,267 522.161,04	1	468.263,151 522.139,365	28.249

** Lungimile segmentelor sunt determinate în planul de proiecție Stereo 70 și sunt rotunjite la 1 milimetru.

*** Distanța dintre puncte este formată din segmente cumulate ce sunt mai mici decât valoarea 1 milimetru.

Neutilizabil în Circuitul Civil

**DATE DESPRE IMOBILUL NR. 2140**

Oficiul de Cadastru și Publicitate Imobiliară SIBIU
Biroul de Cadastru și Publicitate Imobiliară Medias

A. Partea I. Descrierea imobilului

TEREN Extravilan

Adresa: Jud. Sibiu

Nr. Crt	Nr cadastral Nr. topografic	Suprafața* (mp)	Observații / Referințe
A1	100612	5.000	Sector cadastral:9 Teren neimprejmuit;

B. Partea II. Proprietari și acte

Inscrieri privitoare la dreptul de proprietate și alte drepturi reale	Referințe
/	
Act Administrativ nr. 2047/31, din 02/04/2003 emis de CJSDPAT SIBIU;	
B1	A1
Intabulare, drept de PROPRIETATE, Legea 18/1991, Legea 169/1997, Legea 1/2000, dobândit prin Reconstituire, cota actuala 1/1, cota initiala 1/1	
1) ZIBRO PASCU 2) ZIRBO FLORICA 3) ZIBRO TRAIAN 4) ZIRBO ROMAN 5) ZIRBO GAVRIL 6) ZIBRO ANA 7) ZIBRO ARDELEAN 8) ZIBRO MIHAI 9) ZIBRO VIORICA 10) ZIBRO MARINICA 11) ZIBRO IOAN	

C. Partea III. SARCINI

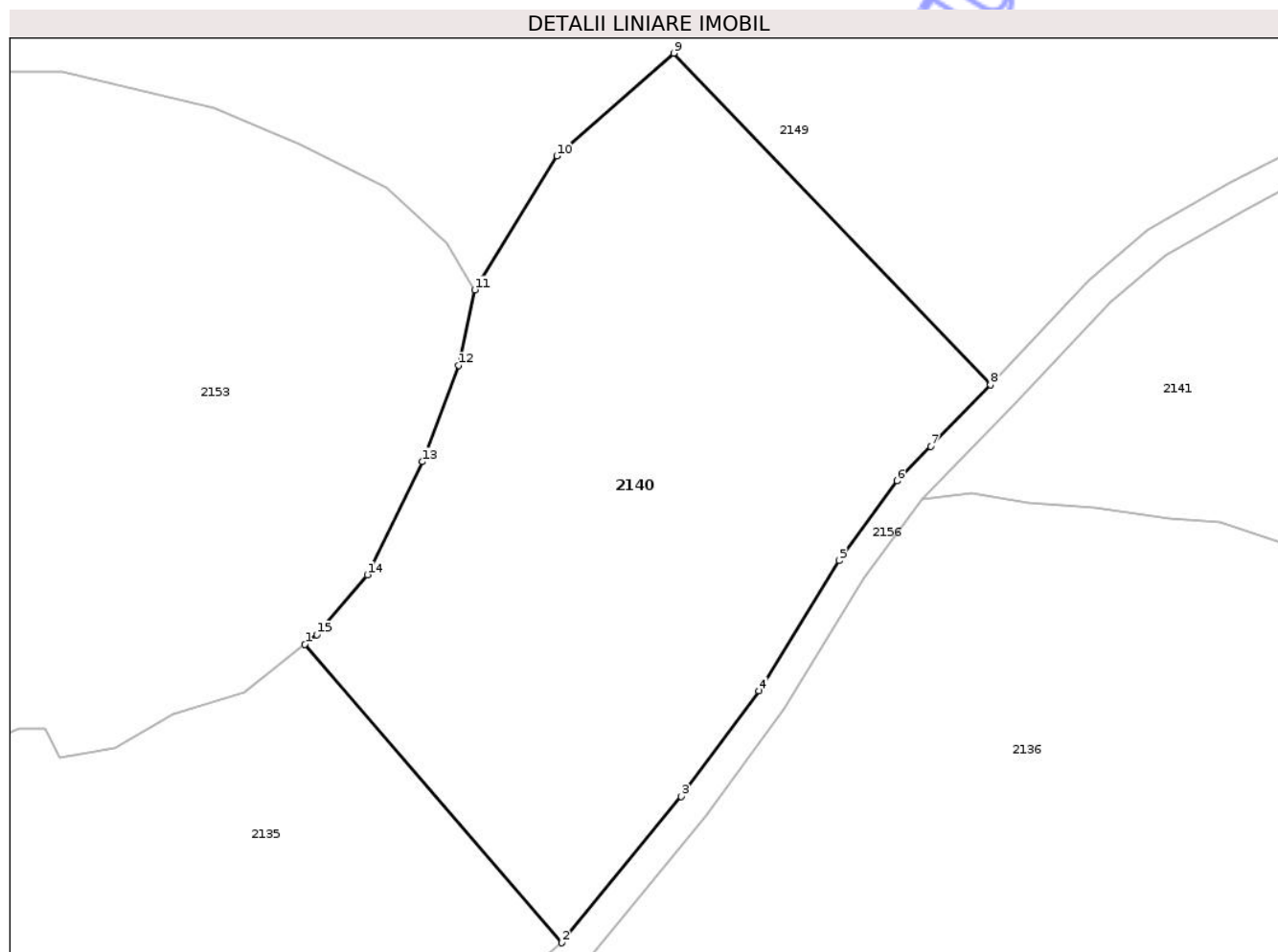
Inscrieri privind dezmembramintele dreptului de proprietate, drepturi reale de garanție și sarcini	Referințe
NU SUNT	

Anexa Nr. 1 La Partea I

Teren

Nr cadastral	Suprafața (mp)*	Observații / Referințe
100612	5.000	

* Suprafața este determinată în planul de proiecție Stereo 70.



Date referitoare la teren

Crt	Categorie folosință	Intra vilan	Suprafața (mp)	Tarla	Parcelă	Nr. topo	Observații / Referințe
1	arabil	NU	5.000	24	459/2	-	NR. TARLA 2 GRESIT IN TP.

Lungime Segmente

1) Valorile lungimilor segmentelor sunt obținute din proiecție în plan.

Punct început	X / Y	Punct sfârșit	X / Y	Lungime segment (** (m)
1	471.593,248 528.701,584	2	471.626,454 528.663,017	50.893
2	471.626,454 528.663,017	3	471.641,902 528.681,912	24.406
3	471.641,902 528.681,912	4	471.651,934 528.695,552	16.932
4	471.651,934 528.695,552	5	471.662,289 528.712,409	19.783
5	471.662,289 528.712,409	6	471.669,787 528.722,68	12.717

Punct început	X / Y	Punct sfârșit	X / Y	Lungime segment (** (m)
6	471.669,787 528.722,68	7	471.674,137 528.727,156	6.242
7	471.674,137 528.727,156	8	471.681,849 528.735,091	11.065
8	471.681,849 528.735,091	9	471.640,926 528.777,943	59.254
9	471.640,926 528.777,943	10	471.625,795 528.764,656	20.137
10	471.625,795 528.764,656	11	471.615,172 528.747,371	20.288
11	471.615,172 528.747,371	12	471.613,114 528.737,595	9.99
12	471.613,114 528.737,595	13	471.608,453 528.725,171	13.27
13	471.608,453 528.725,171	14	471.601,306 528.710,571	16.255
14	471.601,306 528.710,571	15	471.594,777 528.702,806	10.145
15	471.594,777 528.702,806	1	471.593,248 528.701,584	1.957

** Lungimile segmentelor sunt determinate în planul de proiecție Stereo 70 și sunt rotunjite la 1 milimetru.

*** Distanța dintre puncte este formată din segmente cumulate ce sunt mai mici decât valoarea 1 milimetru.

**DATE DESPRE IMOBILUL NR. 2169**

Oficiul de Cadastru și Publicitate Imobiliară SIBIU
Biroul de Cadastru și Publicitate Imobiliară Medias

A. Partea I. Descrierea imobilului

TEREN Extravilan

Adresa: Jud. Sibiu

Nr. Crt	Nr cadastral Nr. topografic	Suprafața* (mp)	Observații / Referințe
A1	101611	16.500	Sector cadastral:3 Teren neimprejmuit;

B. Partea II. Proprietari și acte

Inscrieri privitoare la dreptul de proprietate și alte drepturi reale	Referințe
/	
Act Administrativ nr. 2056/31, din 07/07/2003 emis de CJSDPAT SIBIU;	
B1	A1
Intabulare, drept de PROPRIETATE, Legea 18/1991, Legea 169/1997, Legea 1/2000,, dobandit prin Reconstituire, cota actuala 1/1, cota initiala 1/1	
1) CORCHIS VIOREL	

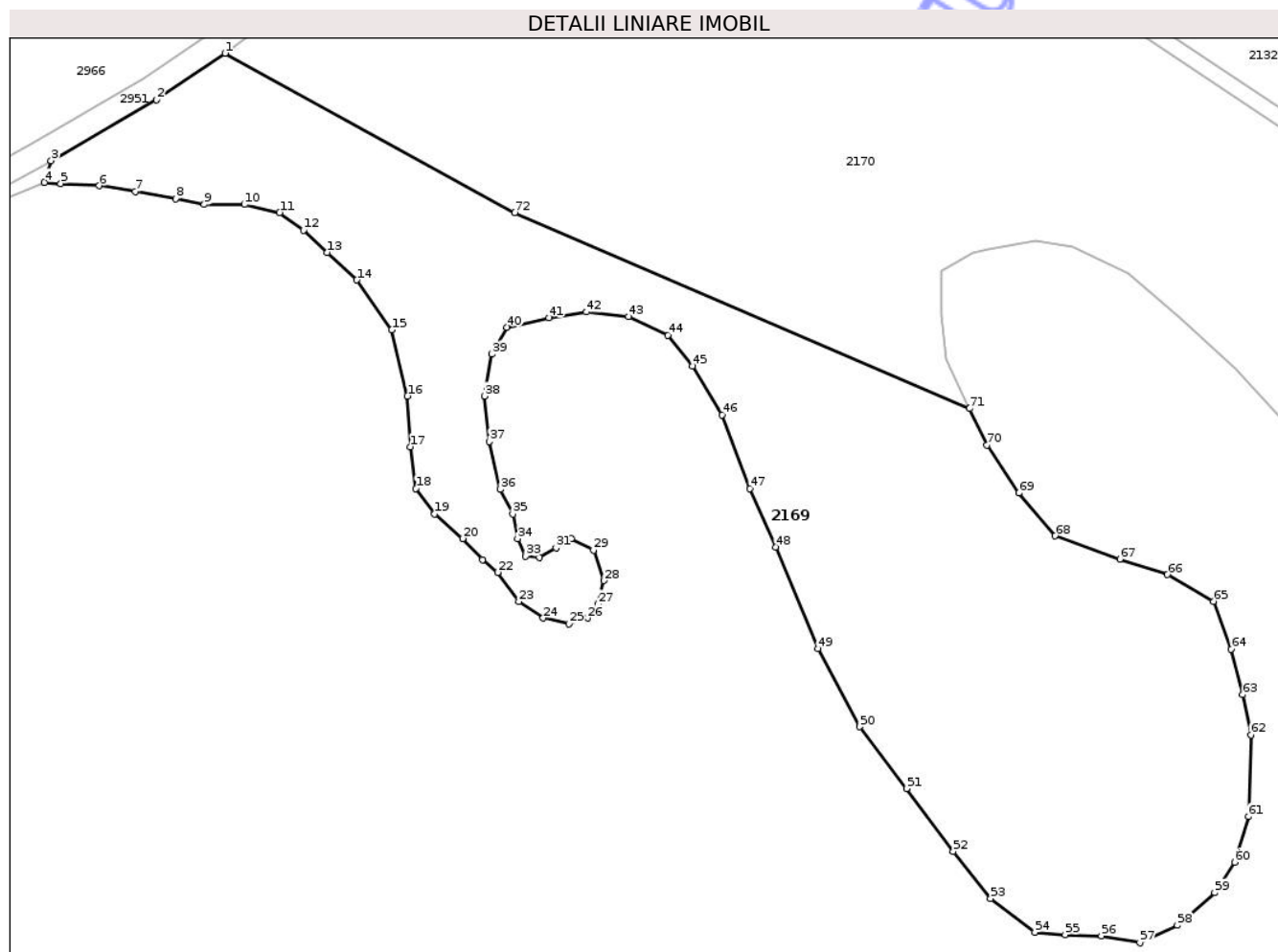
C. Partea III. SARCINI .

Inscrieri privind dezmembramintele dreptului de proprietate, drepturi reale de garanție și sarcini	Referințe
NU SUNT	

Teren

Nr cadastral	Suprafața (mp)*	Observații / Referințe
101611	16.500	

* Suprafața este determinată în planul de proiecție Stereo 70.



Date referitoare la teren

Crt	Categorie folosință	Intravilan	Suprafața (mp)	Tarla	Parcelă	Nr. topo	Observații / Referințe
1	faneata	NU	16.500	4	55/2	-	

Lungime Segmente

1) Valorile lungimilor segmentelor sunt obținute din proiecție în plan.

Punct început	X / Y	Punct sfârșit	X / Y	Lungime segment
1	474.037,662 / 530.521,96	2	474.021,0 / 530.510,626	20.151
4	473.993,779 / 530.490,604	5	473.997,75 / 530.490,32	3.981
7	474.015,876 / 530.488,364	8	474.025,704 / 530.486,656	9.975
10	474.042,369 / 530.485,202	11	474.050,975 / 530.483,244	8.826
13	474.062,509 / 530.473,566	14	474.069,696 / 530.466,884	9.813
16	474.081,993 / 530.438,714	17	474.082,672 / 530.426,353	12.38
2	474.021,0 / 530.510,626	3	473.995,402 / 530.495,877	29.543
5	473.997,75 / 530.490,32	6	474.007,115 / 530.489,753	9.382
8	474.025,704 / 530.486,656	9	474.032,655 / 530.485,202	7.101
11	474.050,975 / 530.483,244	12	474.056,778 / 530.478,976	7.204
14	474.069,696 / 530.466,884	15	474.078,187 / 530.454,743	14.816
17	474.082,672 / 530.426,353	18	474.084,076 / 530.416,277	10.173
3	473.995,402 / 530.495,877	4	473.993,779 / 530.490,604	5.517
6	474.007,115 / 530.489,753	7	474.015,876 / 530.488,364	8.87
9	474.032,655 / 530.485,202	10	474.042,369 / 530.485,202	9.714
12	474.056,778 / 530.478,976	13	474.062,509 / 530.473,566	7.881
15	474.078,187 / 530.454,743	16	474.081,993 / 530.438,714	16.475
18	474.084,076 / 530.416,277	19	474.088,615 / 530.410,039	7.715

Punct început	X / Y	Punct sfârșit	X / Y	Lungime segment	Punct început	X / Y	Punct sfârșit	X / Y	Lungime segment	Punct început	X / Y	Punct sfârșit	X / Y	Lungime segment
19	474.088,615 530.410,039	20	474.095,425 530.404,083	9.047	20	474.095,425 530.404,083	21	474.100,251 530.398,978	7.025	21	474.100,251 530.398,978	22	474.103,941 530.395,858	4.832
22	474.103,941 530.395,858	23	474.109,049 530.388,769	8.738	23	474.109,049 530.388,769	24	474.115,008 530.384,797	7.161	24	474.115,008 530.384,797	25	474.121,249 530.383,38	6.4
25	474.121,249 530.383,38	26	474.125,79 530.384,797	4.757	26	474.125,79 530.384,797	27	474.128,344 530.388,201	4.256	27	474.128,344 530.388,201	28	474.129,765 530.393,873	5.847
28	474.129,765 530.393,873	29	474.127,211 530.401,247	7.804	29	474.127,211 530.401,247	30	474.121,818 530.404,083	6.093	30	474.121,818 530.404,083	31	474.118,128 530.401,814	4.332
31	474.118,128 530.401,814	32	474.114,156 530.399,545	4.574	32	474.114,156 530.399,545	33	474.110,751 530.399,829	3.417	33	474.110,751 530.399,829	34	474.108,764 530.404,083	4.695
34	474.108,764 530.404,083	35	474.107,628 530.410,039	6.063	35	474.107,628 530.410,039	36	474.104,508 530.415,994	6.723	36	474.104,508 530.415,994	37	474.101,953 530.427,622	11.905
37	474.101,953 530.427,622	38	474.100,818 530.438,683	11.119	38	474.100,818 530.438,683	39	474.102,52 530.448,893	10.351	39	474.102,52 530.448,893	40	474.106,21 530.455,416	7.494
40	474.106,21 530.455,416	41	474.116,426 530.457,684	10.465	41	474.116,426 530.457,684	42	474.125,508 530.459,102	9.192	42	474.125,508 530.459,102	43	474.135,724 530.457,969	10.279
43	474.135,724 530.457,969	44	474.145,37 530.453,431	10.66	44	474.145,37 530.453,431	45	474.151,372 530.446,015	9.54	45	474.151,372 530.446,015	46	474.158,464 530.434,104	13.862
46	474.158,464 530.434,104	47	474.165,277 530.416,237	19.122	47	474.165,277 530.416,237	48	474.171,519 530.402,057	15.493	48	474.171,519 530.402,057	49	474.181,734 530.377,383	26.705
49	474.181,734 530.377,383	50	474.191,953 530.358,382	21.575	50	474.191,953 530.358,382	51	474.203,302 530.343,351	18.834	51	474.203,302 530.343,351	52	474.214,653 530.328,036	19.063
52	474.214,653 530.328,036	53	474.223,735 530.316,692	14.532	53	474.223,735 530.316,692	54	474.234,518 530.308,467	13.562	54	474.234,518 530.308,467	55	474.241,895 530.307,899	7.399
55	474.241,895 530.307,899	56	474.250,693 530.307,616	8.803	56	474.250,693 530.307,616	57	474.260,057 530.305,914	9.517	57	474.260,057 530.305,914	58	474.269,14 530.310,169	10.03
58	474.269,14 530.310,169	59	474.278,219 530.318,109	12.061	59	474.278,219 530.318,109	60	474.283,045 530.325,483	8.813	60	474.283,045 530.325,483	61	474.286,45 530.336,544	11.573
61	474.286,45 530.336,544	62	474.287,017 530.356,396	19.86	62	474.287,017 530.356,396	63	474.285,072 530.366,158	9.954	63	474.285,072 530.366,158	64	474.282,234 530.377,219	11.419
64	474.282,234 530.377,219	65	474.277,977 530.388,847	12.383	65	474.277,977 530.388,847	66	474.266,736 530.395,324	12.973	66	474.266,736 530.395,324	67	474.255,183 530.399,121	12.161
67	474.255,183 530.399,121	68	474.239,428 530.404,738	16.726	68	474.239,428 530.404,738	69	474.230,641 530.415,15	13.624	69	474.230,641 530.415,15	70	474.222,86 530.426,783	13.995
70	474.222,86 530.426,783	71	474.218,668 530.435,641	9.8	71	474.218,668 530.435,641	72	474.108,024 530.483,199	120.432	72	474.108,024 530.483,199	1	474.037,662 530.521,96	80.332

** Lungimile segmentelor sunt determinate în planul de proiecție Stereo 70 și sunt rotunjite la 1 milimetru.

*** Distanța dintre puncte este formată din segmente cumulate ce sunt mai mici decât valoarea 1 milimetru.

**DATE DESPRE IMOBILUL NR. 2180**

Oficiul de Cadastru și Publicitate Imobiliară SIBIU
Biroul de Cadastru și Publicitate Imobiliară Medias

A. Partea I. Descrierea imobilului

TEREN Extravilan

Adresa: Jud. Sibiu

Nr. Crt	Nr cadastral Nr. topografic	Suprafața* (mp)	Observații / Referințe
A1		46.000	Sector cadastral:28 Teren neimprejmut;

B. Partea II. Proprietari și acte

Inscrieri privitoare la dreptul de proprietate și alte drepturi reale	Referințe
/	
Act Administrativ nr. 2684, din 19/04/2010 emis de CJSDPAT SIBIU;	
B1	A1
Intabulare, drept de PROPRIETATE, Legea 18/1991, Legea 1/2000, Legea 247/2005, dobandit prin Constituire, cota actuala 1/1, cota initiala 1/1	
1) PAROHIA ORTODOXA, CIF:9999999999999	

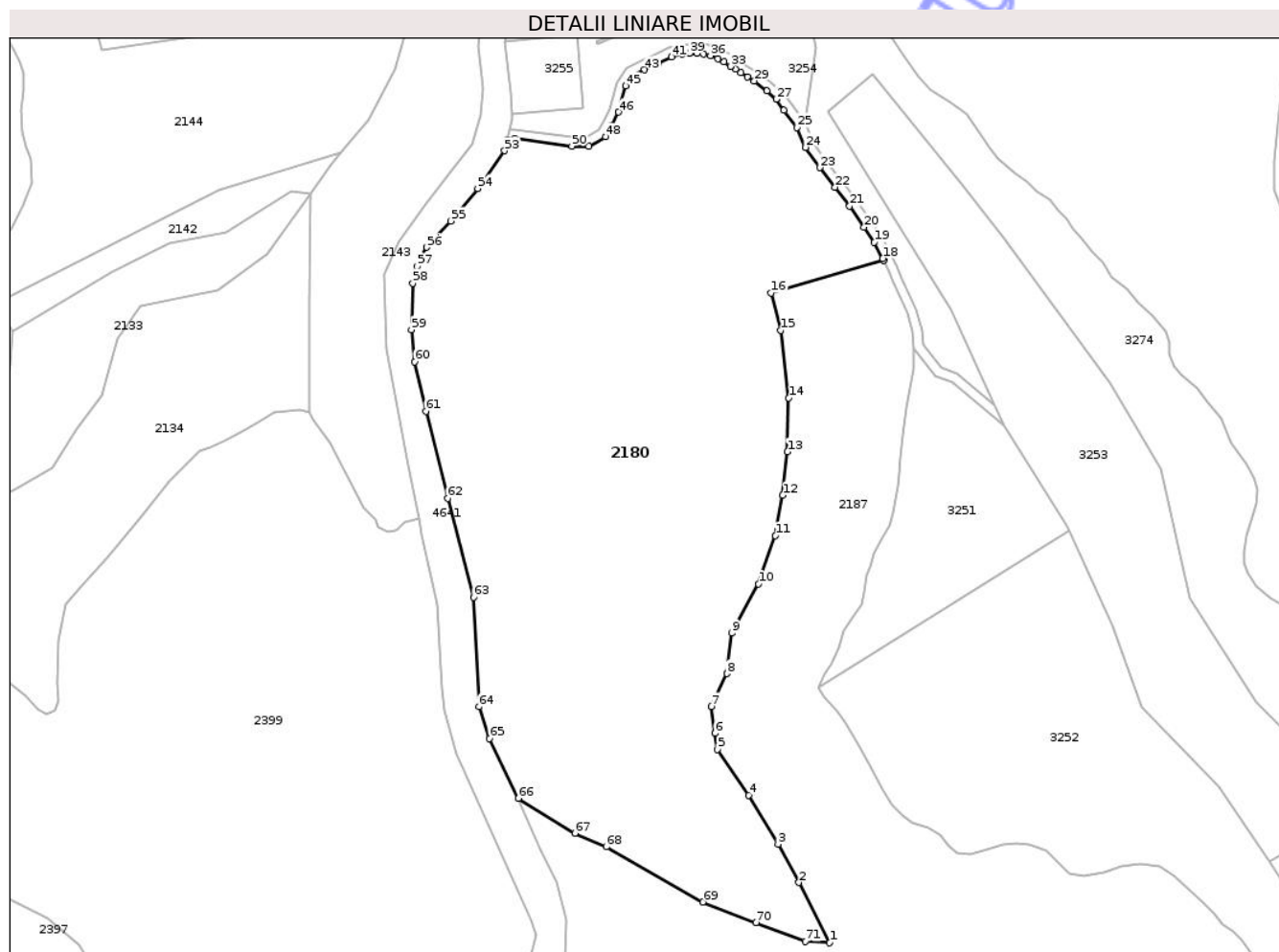
C. Partea III. SARCINI .

Inscrieri privind dezmembramentele dreptului de proprietate, drepturi reale de garanție și sarcini	Referințe
NU SUNT	

Teren

Nr cadastral	Suprafața (mp)*	Observații / Referințe
	46.000	

* Suprafața este determinată în planul de proiecție Stereo 70.



Date referitoare la teren

Crt	Categorie folosință	Intra vilan	Suprafața (mp)	Tarla	Parcelă	Nr. topo	Observații / Referințe
1	padure	NU	46.000	19	370/3	-	UP1 UA 98A, 97%

Lungime Segmente

1) Valorile lungimilor segmentelor sunt obținute din proiecție în plan.

Punct început	X / Y	Punct sfârșit	X / Y	Lungime segment	Punct început	X / Y	Punct sfârșit	X / Y	Lungime segment	Punct început	X / Y	Punct sfârșit	X / Y	Lungime segment
1	471.879,578 528.116,109	2	471.866,142 528.142,288	29.426	2	471.866,142 528.142,288	3	471.857,101 528.158,901	18.914	3	471.857,101 528.158,901	4	471.844,27 528.180,178	24.846
4	471.844,27 528.180,178	5	471.830,856 528.199,995	23.93	5	471.830,856 528.199,995	6	471.829,689 528.206,99	7.092	6	471.829,689 528.206,99	7	471.828,231 528.218,649	11.75
7	471.828,231 528.218,649	8	471.834,938 528.232,929	15.777	8	471.834,938 528.232,929	9	471.836,98 528.250,568	17.757	9	471.836,98 528.250,568	10	471.848,646 528.271,843	24.264
10	471.848,646 528.271,843	11	471.855,936 528.292,828	22.215	11	471.855,936 528.292,828	12	471.859,145 528.310,314	17.778	12	471.859,145 528.310,314	13	471.861,197 528.329,235	19.032
13	471.861,197 528.329,235	14	471.861,767 528.352,575	23.347	14	471.861,767 528.352,575	15	471.858,266 528.381,851	29.485	15	471.858,266 528.381,851	16	471.854,183 528.398,172	16.824
16	471.854,183 528.398,172	17	471.903,09 528.412,156	50.867	17	471.903,09 528.412,156	18	471.902,602 528.413,132	1.091	18	471.902,602 528.413,132	19	471.898,907 528.420,164	7.944

Punct început	X / Y	Punct sfârșit	X / Y	Lungime segment	Punct început	X / Y	Punct sfârșit	X / Y	Lungime segment	Punct început	X / Y	Punct sfârșit	X / Y	Lungime segment
19	471.898,907 528.420,164	20	471.894,511 528.426,668	7.85	20	471.894,511 528.426,668	21	471.888,176 528.435,81	11.12 2	21	471.888,176 528.435,81	22	471.881,844 528.444,072	10.40 9
22	471.881,844 528.444,072	23	471.875,289 528.452,543	10.71 1	23	471.875,289 528.452,543	24	471.869,051 528.461,376	10.81 4	24	471.869,051 528.461,376	25	471.865,377 528.470,007	9.38
25	471.865,377 528.470,007	26	471.859,632 528.477,428	9.385	26	471.859,632 528.477,428	27	471.856,284 528.482,251	5.871	27	471.856,284 528.482,251	28	471.852,295 528.485,932	5.428
28	471.852,295 528.485,932	29	471.846,756 528.490,139	6.956	29	471.846,756 528.490,139	30	471.843,78 528.491,887	3.451	30	471.843,78 528.491,887	31	471.840,994 528.493,73	3.34
31	471.840,994 528.493,73	32	471.838,629 528.495,348	2.866	32	471.838,629 528.495,348	33	471.836,429 528.496,514	2.49	33	471.836,429 528.496,514	34	471.833,611 528.498,391	3.386
34	471.833,611 528.498,391	35	471.831,054 528.499,846	2.942	35	471.831,054 528.499,846	36	471.827,815 528.501,237	3.525	36	471.827,815 528.501,237	37	471.824,637 528.502,003	3.269
37	471.824,637 528.502,003	38	471.821,704 528.502,127	2.936	38	471.821,704 528.502,127	39	471.818,604 528.502,209	3.101	39	471.818,604 528.502,209	40	471.815,628 528.501,879	2.994
40	471.815,628 528.501,879	41	471.810,831 528.500,639	4.955	41	471.810,831 528.500,639	42	471.804,949 528.497,768	6.545	42	471.804,949 528.497,768	43	471.799,165 528.495,009	6.408
43	471.799,165 528.495,009	44	471.793,845 528.492,501	5.882	44	471.793,845 528.492,501	45	471.791,031 528.488,05	5.266	45	471.791,031 528.488,05	46	471.787,886 528.476,643	11.83 3
46	471.787,886 528.476,643	47	471.784,995 528.471,02	6.323	47	471.784,995 528.471,02	48	471.782,17 528.465,951	5.803	48	471.782,17 528.465,951	49	471.774,856 528.461,893	8.364
49	471.774,856 528.461,893	50	471.767,59 528.461,929	7.266	50	471.767,59 528.461,929	51	471.742,674 528.465,205	25.13	51	471.742,674 528.465,205	52	471.739,482 528.464,68	3.235
52	471.739,482 528.464,68	53	471.738,398 528.459,842	4.958	53	471.738,398 528.459,842	54	471.726,623 528.443,495	20.14 6	54	471.726,623 528.443,495	55	471.714,904 528.429,423	18.31 3
55	471.714,904 528.429,423	56	471.704,454 528.417,979	15.49 7	56	471.704,454 528.417,979	57	471.700,285 528.409,629	9.333	57	471.700,285 528.409,629	58	471.698,452 528.402,387	7.47
58	471.698,452 528.402,387	59	471.697,88 528.382,259	20.13 6	59	471.697,88 528.382,259	60	471.699,309 528.368,261	14.07 1	60	471.699,309 528.368,261	61	471.704,214 528.346,822	21.99 3
61	471.704,214 528.346,822	62	471.713,56 528.308,994	38.96 5	62	471.713,56 528.308,994	63	471.724,844 528.266,04	44.41 1	63	471.724,844 528.266,04	64	471.727,206 528.218,623	47.47 6
64	471.727,206 528.218,623	65	471.731,744 528.204,785	14.56 3	65	471.731,744 528.204,785	66	471.744,326 528.178,806	28.86 5	66	471.744,326 528.178,806	67	471.768,834 528.163,65	28.81 6
67	471.768,834 528.163,65	68	471.782,47 528.157,716	14.87 1	68	471.782,47 528.157,716	69	471.824,476 528.133,809	48.33 3	69	471.824,476 528.133,809	70	471.847,601 528.124,856	24.79 8
70	471.847,601 528.124,856	71	471.868,894 528.116,802	22.76 5	71	471.868,894 528.116,802	1	471.879,578 528.116,109	10.70 6					

** Lungimile segmentelor sunt determinate în planul de proiecție Stereo 70 și sunt rotunjite la 1 milimetru.

*** Distanța dintre puncte este formată din segmente cumulate ce sunt mai mici decât valoarea 1 milimetru.



DATE DESPRE IMOBILUL NR. 2195

Oficiul de Cadastru și Publicitate Imobiliară SIBIU
Biroul de Cadastru și Publicitate Imobiliară Medias

A. Partea I. Descrierea imobilului

TEREN Necunoscut

Adresa: Loc. Valchid, Jud. Sibiu

Nr. Crt	Nr cadastral Nr. topografic	Suprafața* (mp)	Observații / Referințe
A1		4.523	Sector cadastral:84 Teren neimprejmuit;

B. Partea II. Proprietari și acte

Inscrieri privitoare la dreptul de proprietate și alte drepturi reale	Referințe
/	
Act Normativ nr. 1705, din 29/11/2006 emis de GUVERNUL ROMÂNIEI (ANEXA NR.12 POZIȚIA 101357);	
B1	Intabulare, drept de PROPRIETATE, dobandit prin Lege, cota actuala 1/1, cota initiala 1/1 1) STATUL ROMÂN, CIF:9999999999999, DOMENIUL PUBLIC
Act Normativ nr. 107, din 07/12/1996 emis de PARLAMENTUL ROMÂNIEI (Adeverința nr. 17356/18.07.2024, emisă de Ministerul Mediului, Apelor și Pădurilor prin Administrația Națională "Apele Române");	
B2	Intabulare, drept de ADMINISTRARE, dobandit prin Lege, cota actuala 1/1, cota initiala 1/1 1) MINISTERUL MEDIULUI, APELOR ȘI PĂDURILOR PRIN ADMINISTRAȚIA NAȚIONALĂ APELE ROMÂNE, CIF:24326056

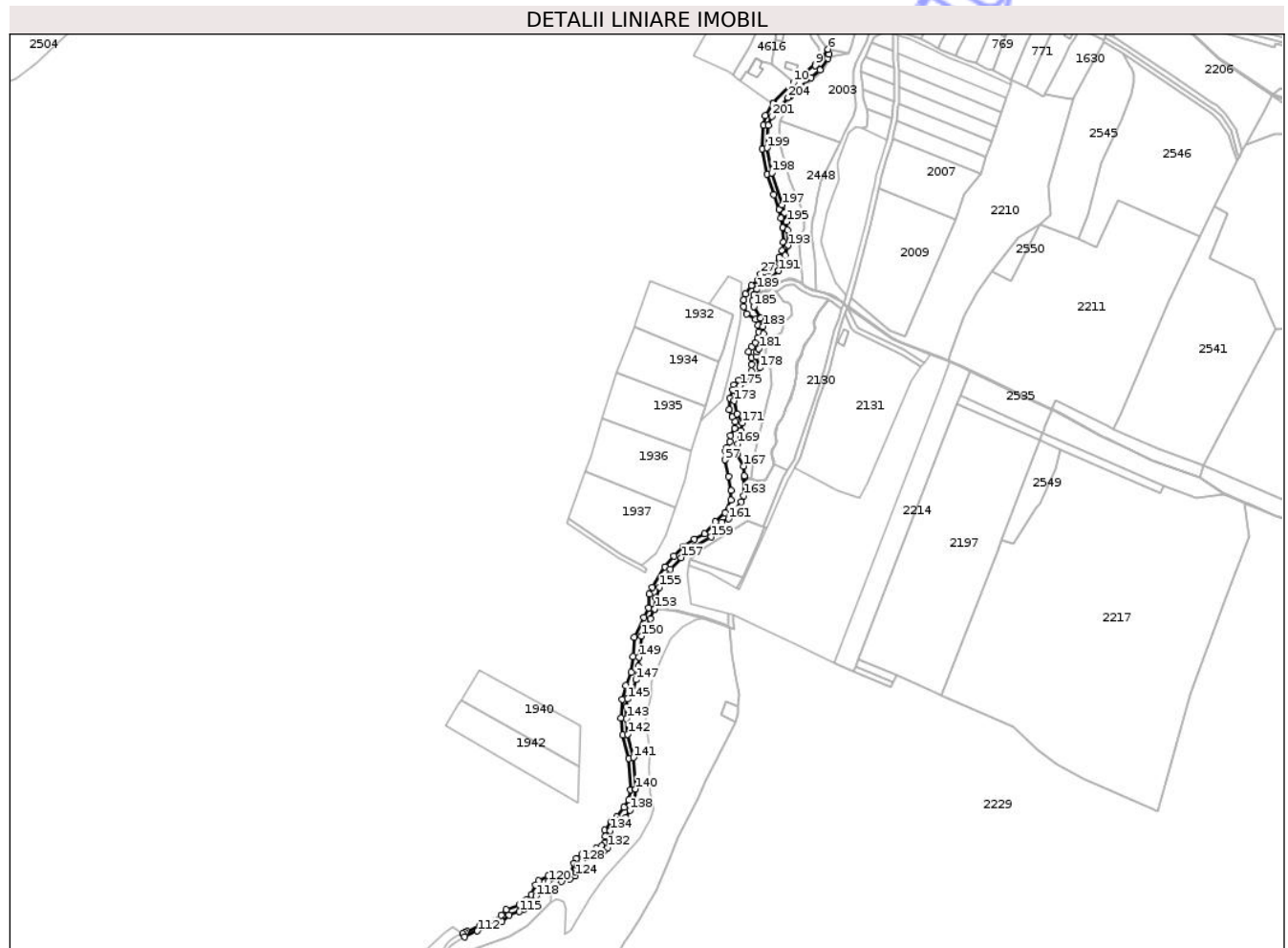
C. Partea III. SARCINI .

Inscrieri privind dezmembramintele dreptului de proprietate, drepturi reale de garanție și sarcini	Referințe
NU SUNT	

Teren

Nr cadastral	Suprafața (mp)*	Observații / Referințe
	4.523	

* Suprafața este determinată în planul de proiecție Stereo 70.



Date referitoare la teren

Crt	Categorie folosință	Intravilan	Suprafața (mp)	Tarla	Parcelă	Nr. topo	Observații / Referințe
1	ape curgătoare	NU	4.178	83	2257	-	
2	ape curgătoare	DA	196	83	2257	-	
3	ape curgătoare	NU	149	83	2257	-	

Lungime Segmente

1) Valorile lungimilor segmentelor sunt obținute din proiecție în plan.

Punct început	X / Y	Punct sfârșit	X / Y	Lungime segment	Punct început	X / Y	Punct sfârșit	X / Y	Lungime segment	Punct început	X / Y	Punct sfârșit	X / Y	Lungime segment
1	467.612,034 518.348,197	2	467.629,139 518.362,914	22.565	2	467.629,139 518.362,914	3	467.636,286 518.369,097	9.45	3	467.636,286 518.369,097	4	467.643,069 518.378,411	11.522
4	467.643,069 518.378,411	5	467.643,988 518.381,961	3.667	5	467.643,988 518.381,961	6	467.642,983 518.386,082	4.242	6	467.642,983 518.386,082	7	467.633,43 518.374,388	15.1
7	467.633,43 518.374,388	8	467.632,716 518.373,514	1.129	8	467.632,716 518.373,514	9	467.632,551 518.372,881	0.654	9	467.632,551 518.372,881	10	467.614,58 518.358,879	22.782

Punct început	X / Y	Punct sfârșit	X / Y	Lungime segment	Punct început	X / Y	Punct sfârșit	X / Y	Lungime segment	Punct început	X / Y	Punct sfârșit	X / Y	Lungime segment
10	467.614,58 518.358,879	11	467.598,077 518.341,836	23.724	11	467.598,077 518.341,836	12	467.597,969 518.341,724	0.156	12	467.597,969 518.341,724	13	467.591,569 518.331,926	11.703
13	467.591,569 518.331,926	14	467.590,062 518.323,683	8.38	14	467.590,062 518.323,683	15	467.588,886 518.304,676	19.043	15	467.588,886 518.304,676	16	467.592,956 518.283,917	21.154
16	467.592,956 518.283,917	17	467.598,362 518.266,878	17.876	17	467.598,362 518.266,878	18	467.602,785 518.254,858	12.808	18	467.602,785 518.254,858	19	467.604,572 518.247,86	7.223
19	467.604,572 518.247,86	20	467.605,89 518.239,973	7.996	20	467.605,89 518.239,973	21	467.606,126 518.228,107	11.868	21	467.606,126 518.228,107	22	467.605,366 518.221,03	7.118
22	467.605,366 518.221,03	23	467.602,995 518.215,804	5.739	23	467.602,995 518.215,804	24	467.599,033 518.208,254	8.526	24	467.599,033 518.208,254	25	467.594,585 518.204,655	5.722
25	467.594,585 518.204,655	26	467.590,703 518.204,024	3.933	26	467.590,703 518.204,024	27	467.587,681 518.201,943	3.669	27	467.587,681 518.201,943	28	467.585,451 518.197,206	5.236
28	467.585,451 518.197,206	29	467.580,281 518.192,379	7.073	29	467.580,281 518.192,379	30	467.575,296 518.185,704	8.331	30	467.575,296 518.185,704	31	467.573,841 518.180,842	5.075
31	467.573,841 518.180,842	32	467.573,739 518.175,39	5.453	32	467.573,739 518.175,39	33	467.576,245 518.169,34	6.548	33	467.576,245 518.169,34	34	467.583,496 518.164,742	8.586
34	467.583,496 518.164,742	35	467.585,705 518.160,049	5.187	35	467.585,705 518.160,049	36	467.586,163 518.154,497	5.571	36	467.586,163 518.154,497	37	467.585,349 518.149,76	4.806
37	467.585,349 518.149,76	38	467.583,111 518.145,769	4.576	38	467.583,111 518.145,769	39	467.580,263 518.142,321	4.472	39	467.580,263 518.142,321	40	467.577,804 518.138,429	4.604
40	467.577,804 518.138,429	41	467.580,228 518.133,158	5.802	41	467.580,228 518.133,158	42	467.580,418 518.127,925	5.236	42	467.580,418 518.127,925	43	467.580,064 518.122,337	5.599
43	467.580,064 518.122,337	44	467.577,506 518.117,804	5.205	44	467.577,506 518.117,804	45	467.569,799 518.114,882	8.242	45	467.569,799 518.114,882	46	467.565,832 518.111,161	5.439
46	467.565,832 518.111,161	47	467.564,934 518.106,93	4.325	47	467.564,934 518.106,93	48	467.562,455 518.100,339	7.042	48	467.562,455 518.100,339	49	467.561,852 518.091,049	9.31
49	467.561,852 518.091,049	50	467.564,58 518.085,017	6.62	50	467.564,58 518.085,017	51	467.566,828 518.080,868	4.719	51	467.566,828 518.080,868	52	467.566,379 518.075,632	5.255
52	467.566,379 518.075,632	53	467.563,171 518.069,661	6.778	53	467.563,171 518.069,661	54	467.562,468 518.064,526	5.183	54	467.562,468 518.064,526	55	467.560,225 518.059,79	5.24
55	467.560,225 518.059,79	56	467.558,819 518.056,803	3.301	56	467.558,819 518.056,803	57	467.558,404 518.049,76	7.055	57	467.558,404 518.049,76	58	467.561,258 518.036,069	13.985
58	467.561,258 518.036,069	59	467.563,672 518.024,528	11.791	59	467.563,672 518.024,528	60	467.563,45 518.017,008	7.523	60	467.563,45 518.017,008	61	467.558,547 518.006,445	11.645
61	467.558,547 518.006,445	62	467.550,557 517.999,166	10.809	62	467.550,557 517.999,166	63	467.541,533 517.989,297	13.373	63	467.541,533 517.989,297	64	467.533,353 517.984,606	9.43
64	467.533,353 517.984,606	65	467.524,245 517.978,727	10.841	65	467.524,245 517.978,727	66	467.516,336 517.971,109	10.981	66	467.516,336 517.971,109	67	467.509,276 517.962,04	11.493
67	467.509,276 517.962,04	68	467.498,922 517.945,495	19.518	68	467.498,922 517.945,495	69	467.496,448 517.939,643	6.353	69	467.496,448 517.939,643	70	467.495,74 517.928,33	11.335
70	467.495,74 517.928,33	71	467.492,123 517.920,696	8.448	71	467.492,123 517.920,696	72	467.484,244 517.904,568	17.95	72	467.484,244 517.904,568	73	467.483,196 517.888,679	15.924
73	467.483,196 517.888,679	74	467.481,45 517.875,748	13.048	74	467.481,45 517.875,748	75	467.477,168 517.864,815	11.742	75	467.477,168 517.864,815	76	467.474,288 517.853,711	11.471
76	467.474,288 517.853,711	77	467.473,163 517.838,045	15.706	77	467.473,163 517.838,045	78	467.474,405 517.824,346	13.755	78	467.474,405 517.824,346	79	467.479,756 517.805,127	19.95
79	467.479,756 517.805,127	80	467.480,937 517.779,687	25.467	80	467.480,937 517.779,687	81	467.479,546 517.771,054	8.744	81	467.479,546 517.771,054	82	467.475,833 517.765,077	7.036
82	467.475,833 517.765,077	83	467.469,802 517.757,357	9.796	83	467.469,802 517.757,357	84	467.465,413 517.753,362	5.935	84	467.465,413 517.753,362	85	467.459,739 517.746,629	8.805
85	467.459,739 517.746,629	86	467.460,319 517.741,582	5.08	86	467.460,319 517.741,582	87	467.460,031 517.736,026	5.563	87	467.460,031 517.736,026	88	467.457,585 517.733,714	3.366
88	467.457,585 517.733,714	89	467.452,958 517.731,749	5.027	89	467.452,958 517.731,749	90	467.441,262 517.726,614	12.774	90	467.441,262 517.726,614	91	467.436,583 517.723,198	5.793
91	467.436,583 517.723,198	92	467.434,461 517.719,048	4.661	92	467.434,461 517.719,048	93	467.432,024 517.711,141	8.274	93	467.432,024 517.711,141	94	467.429,704 517.708,669	3.39
94	467.429,704 517.708,669	95	467.424,68 517.708,19	5.047	95	467.424,68 517.708,19	96	467.418,95 517.709,769	5.944	96	467.418,95 517.709,769	97	467.413,347 517.708,783	5.689
97	467.413,347 517.708,783	98	467.405,599 517.704,891	8.671	98	467.405,599 517.704,891	99	467.403,022 517.701,426	4.318	99	467.403,022 517.701,426	100	467.399,777 517.693,744	8.339
100	467.399,777 517.693,744	101	467.395,2 517.689,24	6.421	101	467.395,2 517.689,24	102	467.389,556 517.685,404	6.824	102	467.389,556 517.685,404	103	467.379,102 517.681,382	11.201
103	467.379,102 517.681,382	104	467.374,939 517.676,759	6.221	104	467.374,939 517.676,759	105	467.369,61 517.672,634	6.739	105	467.369,61 517.672,634	106	467.362,574 517.670,235	7.434
106	467.362,574 517.670,235	107	467.357,082 517.668,187	5.861	107	467.357,082 517.668,187	108	467.347,109 517.663,516	11.013	108	467.347,109 517.663,516	109	467.345,451 517.662,758	1.823

Punct început	X / Y	Punct sfârșit	X / Y	Lungime segment	Punct început	X / Y	Punct sfârșit	X / Y	Lungime segment	Punct început	X / Y	Punct sfârșit	X / Y	Lungime segment
109	467.345,451 517.662,758	110	467.343,28 517.661,766	2.387	110	467.343,28 517.661,766	111	467.345,104 517.658,984	3.327	111	467.345,104 517.658,984	112	467.355,452 517.663,801	11.414
112	467.355,452 517.663,801	113	467.375,52 517.671,261	21.41	113	467.375,52 517.671,261	114	467.381,235 517.676,789	7.951	114	467.381,235 517.676,789	115	467.389,874 517.679,688	9.112
115	467.389,874 517.679,688	116	467.393,73 517.681,965	4.478	116	467.393,73 517.681,965	117	467.401,28 517.688,381	9.908	117	467.401,28 517.688,381	118	467.403,609 517.692,402	4.647
118	467.403,609 517.692,402	119	467.407,443 517.699,837	8.365	119	467.407,443 517.699,837	120	467.413,696 517.704,185	7.616	120	467.413,696 517.704,185	121	467.419,693 517.705,431	6.125
121	467.419,693 517.705,431	122	467.424,473 517.704,392	4.892	122	467.424,473 517.704,392	123	467.431,069 517.706,325	6.873	123	467.431,069 517.706,325	124	467.435,669 517.709,1	5.372
124	467.435,669 517.709,1	125	467.436,391 517.711,989	2.978	125	467.436,391 517.711,989	126	467.436,505 517.714,539	2.553	126	467.436,505 517.714,539	127	467.437,831 517.717,618	3.352
127	467.437,831 517.717,618	128	467.441,022 517.720,963	4.623	128	467.441,022 517.720,963	129	467.446,445 517.724,747	6.613	129	467.446,445 517.724,747	130	467.454,617 517.727,878	8.751
130	467.454,617 517.727,878	131	467.459,596 517.730,03	5.424	131	467.459,596 517.730,03	132	467.462,071 517.732,027	3.18	132	467.462,071 517.732,027	133	467.463,682 517.735,557	3.88
133	467.463,682 517.735,557	134	467.464,433 517.745,97	10.44	134	467.464,433 517.745,97	135	467.469,435 517.752,108	7.918	135	467.469,435 517.752,108	136	467.472,259 517.754,841	3.93
136	467.472,259 517.754,841	137	467.476,943 517.756,569	4.993	137	467.476,943 517.756,569	138	467.480,322 517.762,779	7.07	138	467.480,322 517.762,779	139	467.484,123 517.770,474	8.583
139	467.484,123 517.770,474	140	467.485,209 517.780,093	9.68	140	467.485,209 517.780,093	141	467.483,42 517.806,03	25.999	141	467.483,42 517.806,03	142	467.478,73 517.825,034	19.574
142	467.478,73 517.825,034	143	467.477,725 517.837,908	12.913	143	467.477,725 517.837,908	144	467.477,707 517.847,745	9.837	144	467.477,707 517.847,745	145	467.478,629 517.853,761	6.086
145	467.478,629 517.853,761	146	467.483,185 517.860,481	8.119	146	467.483,185 517.860,481	147	467.485,464 517.869,66	9.458	147	467.485,464 517.869,66	148	467.487,525 517.880,716	11.246
148	467.487,525 517.880,716	149	467.488,072 517.887,957	7.262	149	467.488,072 517.887,957	150	467.489,994 517.905,38	17.529	150	467.489,994 517.905,38	151	467.497,502 517.919,631	16.108
151	467.497,502 517.919,631	152	467.500,51 517.926,953	7.916	152	467.500,51 517.926,953	153	467.500,723 517.927,472	0.561	153	467.500,723 517.927,472	154	467.501,591 517.936,706	9.275
154	467.501,591 517.936,706	155	467.504,67 517.945,44	9.261	155	467.504,67 517.945,44	156	467.513,629 517.960,29	17.343	156	467.513,629 517.960,29	157	467.522,447 517.969,631	12.846
157	467.522,447 517.969,631	158	467.533,093 517.978,539	13.881	158	467.533,093 517.978,539	159	467.547,236 517.986,625	16.291	159	467.547,236 517.986,625	160	467.555,873 517.998,413	14.614
160	467.555,873 517.998,413	161	467.561,227 518.001,344	6.104	161	467.561,227 518.001,344	162	467.571,651 518.015,46	17.548	162	467.571,651 518.015,46	163	467.573,798 518.020,344	5.335
163	467.573,798 518.020,344	164	467.574,091 518.035,114	14.773	164	467.574,091 518.035,114	165	467.574,101 518.035,627	0.513	165	467.574,101 518.035,627	166	467.574,121 518.036,619	0.992
166	467.574,121 518.036,619	167	467.573,693 518.044,637	8.029	167	467.573,693 518.044,637	168	467.568,411 518.054,304	11.016	168	467.568,411 518.054,304	169	467.569,063 518.062,703	8.424
169	467.569,063 518.062,703	170	467.571,386 518.073,524	11.068	170	467.571,386 518.073,524	171	467.572,571 518.080,033	6.616	171	467.572,571 518.080,033	172	467.568,211 518.087,363	8.529
172	467.568,211 518.087,363	173	467.566,05 518.098,041	10.894	173	467.566,05 518.098,041	174	467.568,431 518.107,665	9.914	174	467.568,431 518.107,665	175	467.570,808 518.110,526	3.72
175	467.570,808 518.110,526	176	467.580,847 518.115,31	11.121	176	467.580,847 518.115,31	177	467.586,326 518.119,726	7.037	177	467.586,326 518.119,726	178	467.586,97 518.125,248	5.559
178	467.586,97 518.125,248	179	467.584,395 518.134,26	9.373	179	467.584,395 518.134,26	180	467.584,612 518.138,081	3.827	180	467.584,612 518.138,081	181	467.586,206 518.140,896	3.235
181	467.586,206 518.140,896	182	467.590,146 518.153,021	12.749	182	467.590,146 518.153,021	183	467.589,803 518.159,097	6.086	183	467.589,803 518.159,097	184	467.587,685 518.165,658	6.894
184	467.587,685 518.165,658	185	467.582,004 518.175,205	11.109	185	467.582,004 518.175,205	186	467.581,395 518.180,146	4.978	186	467.581,395 518.180,146	187	467.582,148 518.184,702	4.618
187	467.582,148 518.184,702	188	467.582,24 518.185,259	0.565	188	467.582,24 518.185,259	189	467.584,6 518.189,348	4.721	189	467.584,6 518.189,348	190	467.595,068 518.197,354	13.179
190	467.595,068 518.197,354	191	467.602,28 518.204,75	10.33	191	467.602,28 518.204,75	192	467.607,91 518.217,022	13.502	192	467.607,91 518.217,022	193	467.610,11 518.225,411	8.673
193	467.610,11 518.225,411	194	467.609,793 518.237,971	12.564	194	467.609,793 518.237,971	195	467.608,874 518.244,886	6.976	195	467.608,874 518.244,886	196	467.607,53 518.252,255	7.491
196	467.607,53 518.252,255	197	467.605,26 518.258,641	6.777	197	467.605,26 518.258,641	198	467.596,801 518.285,0	27.683	198	467.596,801 518.285,0	199	467.592,986 518.305,341	20.696
199	467.592,986 518.305,341	200	467.594,074 518.323,846	18.537	200	467.594,074 518.323,846	201	467.596,828 518.331,124	7.782	201	467.596,828 518.331,124	202	467.602,338 518.337,993	8.806
202	467.602,338 518.337,993	203	467.602,787 518.338,552	0.717	203	467.602,787 518.338,552	204	467.610,074 518.346,511	10.791	204	467.610,074 518.346,511	1	467.612,034 518.348,197	2.585

** Lungimile segmentelor sunt determinate în planul de proiecție Stereo 70 și sunt rotunjite la 1 milimetru.

*** Distanța dintre puncte este formată din segmente cumulate ce sunt mai mici decât valoarea 1 milimetru.

Neutilizabil în Circuitul
Civil

**DATE DESPRE IMOBILUL NR. 2197**

Oficiul de Cadastru și Publicitate Imobiliară SIBIU
Biroul de Cadastru și Publicitate Imobiliară Medias

A. Partea I. Descrierea imobilului

TEREN Extravilan

Adresa: Jud. Sibiu

Nr. Crt	Nr cadastral Nr. topografic	Suprafața* (mp)	Observații / Referințe
A1		16.582	Sector cadastral:83 Teren neimprejmuit;

B. Partea II. Proprietari și acte

Inscrieri privitoare la dreptul de proprietate și alte drepturi reale	Referințe
/	
Act Administrativ nr. 4974/6, din 05/10/2016 emis de CJSDPAT SIBIU (ACT ADMINISTRATIV HCJ NR. 484 DIN 04.04.2008 EMIS DE CJSDPAT SIBIU, ANEXA 30 VALCHID POZITIA 7, ACT ADMINISTRATIV NR.1065/01.02.2013 EMIS DE CJSDPAT SIBIU);	
B1	A1
Inscrierea provizorie, drept de PROPRIETATE, dobandit prin Lege, cota actuala 1/1, cota initiala 1/1	
1) MAIA PAULINA DEFUNCT:Da	
2) COSTEA ARGENTINA	
3) MAIA ARETA	
4) MATEIU ELENA DEFUNCT:Da	

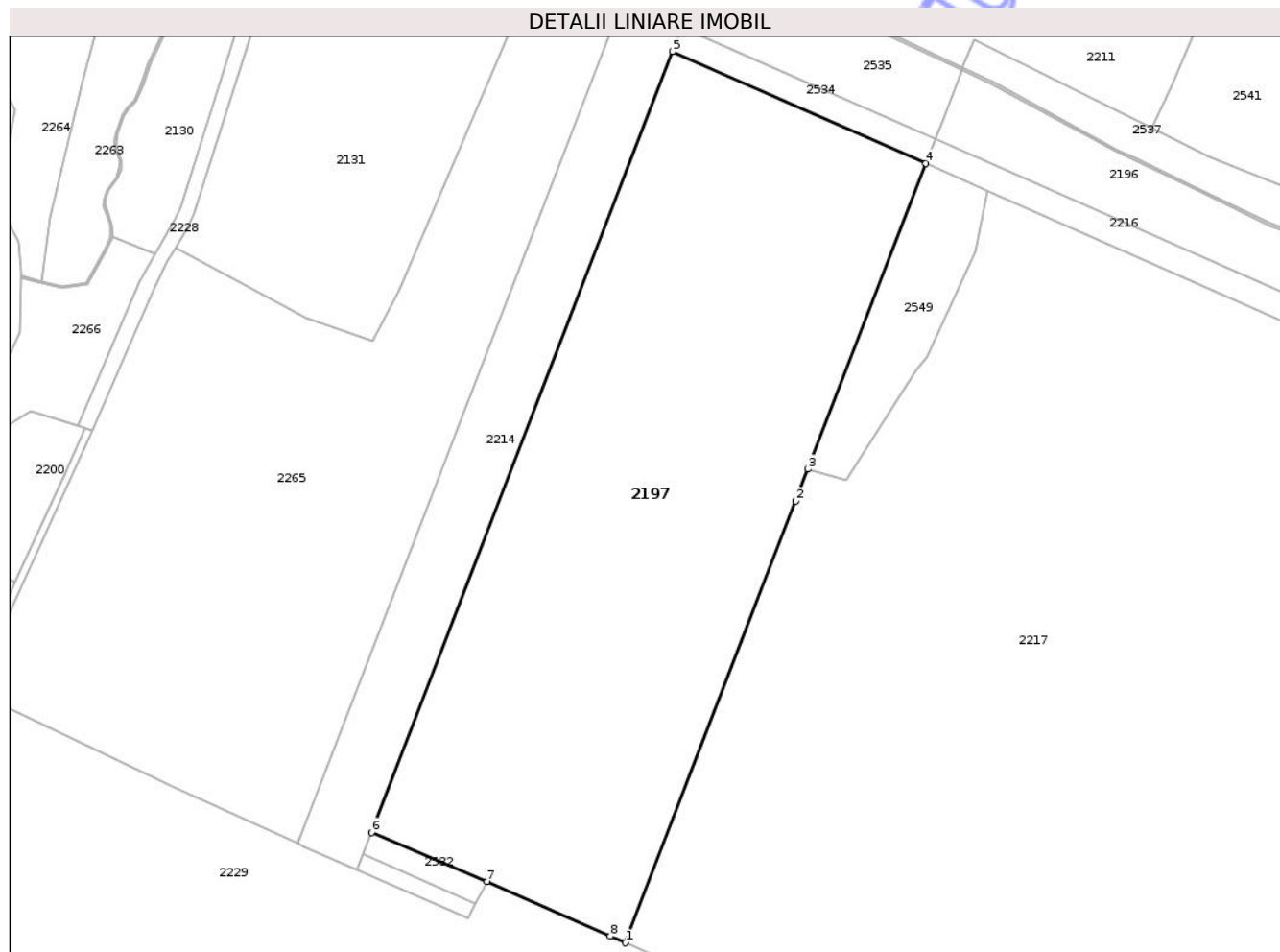
C. Partea III. SARCINI .

Inscrieri privind dezmembramintele dreptului de proprietate, drepturi reale de garanție și sarcini	Referințe
NU SUNT	

Teren

Nr cadastral	Suprafața (mp)*	Observații / Referințe
	16.582	

* Suprafața este determinată în planul de proiecție Stereo 70.



Date referitoare la teren

Crt	Categorie folosință	Intra vilan	Suprafața (mp)	Tarla	Parcelă	Nr. topo	Observații / Referințe
1	vie	NU	16.582	78	2003/2	-	

Lungime Segmente

1) Valorile lungimilor segmentelor sunt obținute din proiecție în plan.

Punct început	X / Y	Punct sfârșit	X / Y	Lungime segment (** (m)
1	467.736,164 517.857,141	2	467.781,78 517.975,347	126.702
2	467.781,78 517.975,347	3	467.785,098 517.983,946	9.217
3	467.785,098 517.983,946	4	467.816,652 518.065,711	87.642
4	467.816,652 518.065,711	5	467.748,75 518.095,681	74.222
5	467.748,75 518.095,681	6	467.668,101 517.886,693	224.009

Punct început	X / Y	Punct sfârșit	X / Y	Lungime segment (** (m)
6	467.668,101 517.886,693	7	467.699,034 517.873,53	33.617
7	467.699,034 517.873,53	8	467.732,108 517.858,932	36.152
8	467.732,108 517.858,932	1	467.736,164 517.857,141	4.434

** Lungimile segmentelor sunt determinate în planul de proiecție Stereo 70 și sunt rotunjite la 1 milimetru.

*** Distanța dintre puncte este formată din segmente cumulate ce sunt mai mici decât valoarea 1 milimetru.

Neutilizabil în Circuitul Civil

**DATE DESPRE IMOBILUL NR. 2200**

Oficiul de Cadastru și Publicitate Imobiliară SIBIU
Biroul de Cadastru și Publicitate Imobiliară Medias

A. Partea I. Descrierea imobilului

TEREN Extravilan

Adresa: Jud. Sibiu

Nr. Crt	Nr cadastral Nr. topografic	Suprafața* (mp)	Observații / Referințe
A1		1.400	Sector cadastral:83 Teren neimprejmuit;

B. Partea II. Proprietari și acte

Inscrieri privitoare la dreptul de proprietate și alte drepturi reale		Referințe
/		
Act Administrativ nr. 4974/8, din 05/10/2016 emis de CJSDPAT SIBIU (ACT ADMINISTRATIV HCJ NR. 484 DIN 04.04.2008 EMIS DE CJSDPAT SIBIU, ANEXA 30 VALCHID POZITIA 6, ACT ADMINISTRATIV NR.1065/01.02.2013 EMIS DE CJSDPAT SIBIU);		
B1	Inscrierea provizorie, drept de PROPRIETATE, dobandit prin Lege, cota actuala 1/1, cota initiala 1/1 1) ROTAR PETRU DEFUNCT:Da	A1
Act Notarial nr. 31, din 25/02/2016 emis de AVOCAT MESZAROS ROBERT SEBASTIAN;		
B2	Se notează antecontractul de vânzare cumpărare încheiat între ROTAR VALERIA, ROTAR PETRU jr., ambii succesori al ROTAR PETRU sr., în calitate de promitenți vânzători și KOCȘ DIONISIE, în calitate de promitent cumpărător, cu privire la cota de 1/1 parte din imobilul de sub A1	A1

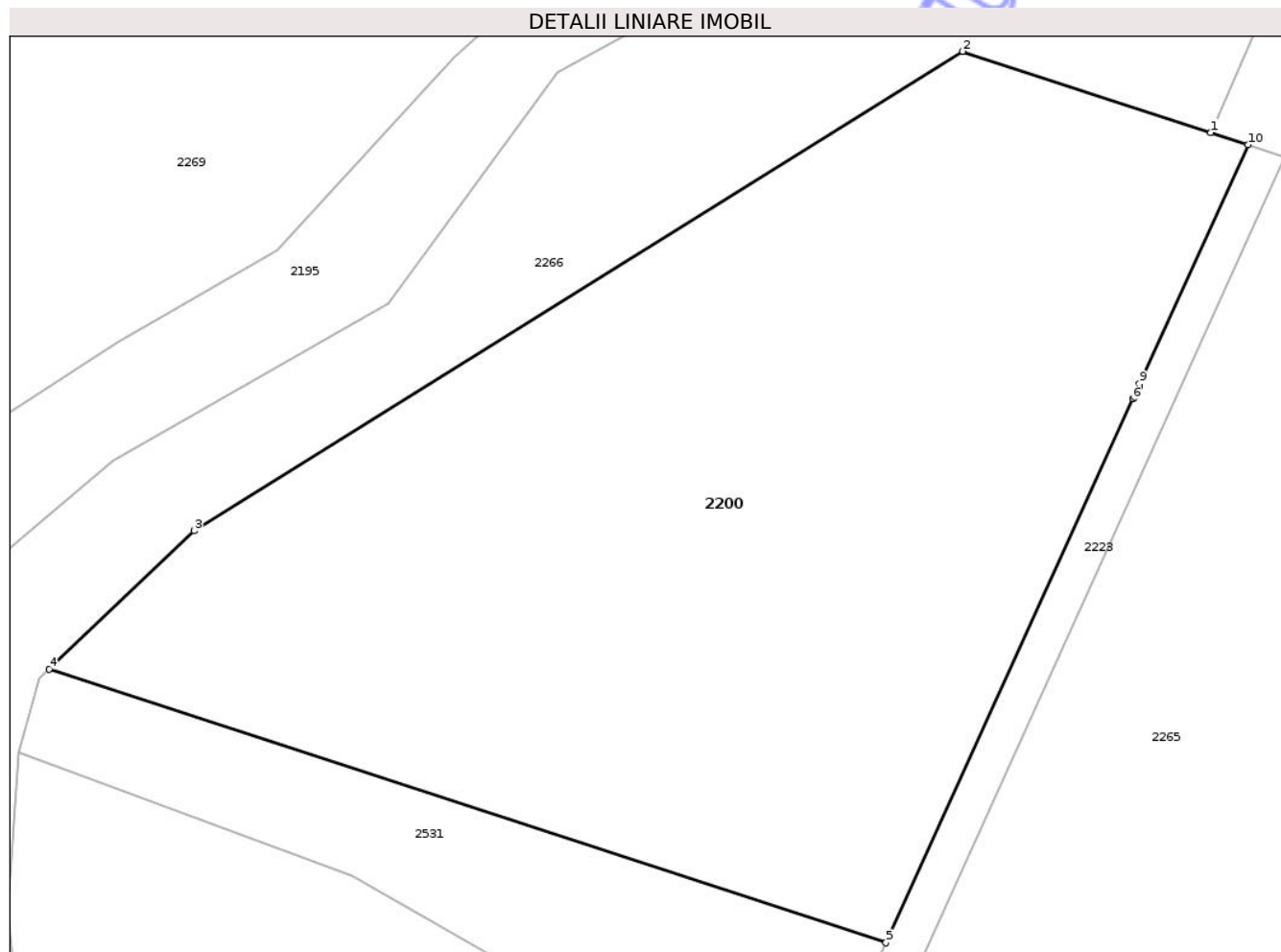
C. Partea III. SARCINI .

Inscrieri privind dezmembramintele dreptului de proprietate, drepturi reale de garanție și sarcini	Referințe
NU SUNT	

Teren

Nr cadastral	Suprafața (mp)*	Observații / Referințe
	1.400	

* Suprafața este determinată în planul de proiecție Stereo 70.



Date referitoare la teren

Crt	Categorie folosință	Intra vilan	Suprafața (mp)	Tarla	Parcelă	Nr. topo	Observații / Referințe
1	vie	NU	1.400	78	2028	-	

Lungime Segmente

1) Valorile lungimilor segmentelor sunt obținute din proiecție în plan.

Punct început	X / Y	Punct sfârșit	X / Y	Lungime segment (** (m)
1	467.589,399 517.995,358	2	467.576,678 517.999,515	13.383
2	467.576,678 517.999,515	3	467.537,243 517.974,959	46.456
3	467.537,243 517.974,959	4	467.529,825 517.967,861	10.267
4	467.529,825 517.967,861	5	467.572,735 517.953,841	45.142
5	467.572,735 517.953,841	6	467.585,397 517.981,716	30.616

Punct început	X / Y	Punct sfârşit	X / Y	Lungime segment (** (m)
6	467.585,397 517.981,716	7	467.585,493 517.981,807	0.132
7	467.585,493 517.981,807	8	467.585,741 517.982,354	0.601
8	467.585,741 517.982,354	9	467.585,746 517.982,486	0.132
9	467.585,746 517.982,486	10	467.591,31 517.994,734	13.453
10	467.591,31 517.994,734	1	467.589,399 517.995,358	2.01

** Lungimile segmentelor sunt determinate în planul de proiecție Stereo 70 și sunt rotunjite la 1 milimetru.

*** Distanța dintre puncte este formată din segmente cumulate ce sunt mai mici decât valoarea 1 milimetru.

Neutilizabil în Circuitul Civil

**DATE DESPRE IMOBILUL NR. 2205**

Oficiul de Cadastru și Publicitate Imobiliară SIBIU
Biroul de Cadastru și Publicitate Imobiliară Medias

A. Partea I. Descrierea imobilului

TEREN Extravilan

Adresa: Jud. Sibiu

Nr. Crt	Nr cadastral Nr. topografic	Suprafața* (mp)	Observații / Referințe
A1		23.284	Sector cadastral:83 Teren neimprejmuit;

B. Partea II. Proprietari și acte

Inscrieri privitoare la dreptul de proprietate și alte drepturi reale		Referințe
/		
Act Administrativ nr. 4974/7, din 05/10/2016 emis de CJSDPAT SIBIU (ACT ADMINISTRATIV HCJ NR. 484 DIN 04.04.2008 EMIS DE CJSDPAT SIBIU, ANEXA 30 VALCHID POZITIA 1, ACT ADMINISTRATIV NR.1065/01.02.2013 EMIS DE CJSDPAT SIBIU);		
B1	Inscrierea provizorie, drept de PROPRIETATE, dobandit prin Lege, cota actuala 1/1, cota initiala 1/1 1) KNALL GOTTFRIED	A1

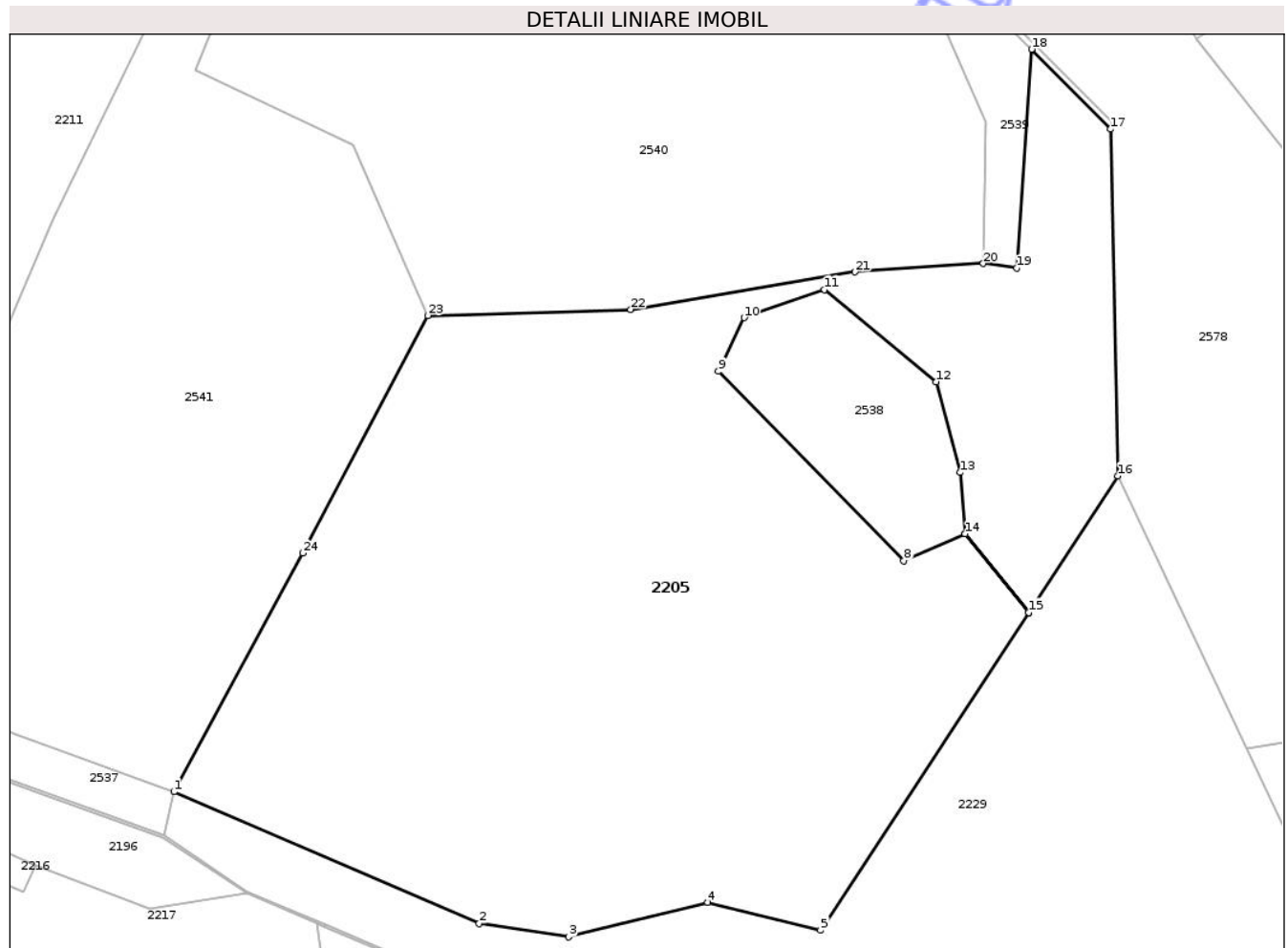
C. Partea III. SARCINI .

Inscrieri privind dezmembramintele dreptului de proprietate, drepturi reale de garanție și sarcini	Referințe
NU SUNT	

Teren

Nr cadastral	Suprafața (mp)*	Observații / Referințe
	23.284	

* Suprafața este determinată în planul de proiecție Stereo 70.



Date referitoare la teren

Crt	Categorie folosință	Intra vilan	Suprafața (mp)	Tarla	Parcelă	Nr. topo	Observații / Referințe
1	faneata	NU	23.284	78	1986/1	-	

Lungime Segmente

1) Valorile lungimilor segmentelor sunt obținute din proiecție în plan.

Punct început	X / Y	Punct sfârșit	X / Y	Lungime segment (** (m)
1	467.950,634 518.045,614	2	468.022,181 518.014,815	77.894
3	468.043,179 518.011,663	4	468.075,695 518.019,765	33.51
5	468.102,158 518.013,247	6	468.150,89 518.087,564	88.87
7	468.136,006 518.105,966	8	468.121,676 518.099,699	15.64
9	468.078,243 518.144,015	10	468.084,234 518.156,592	13.931

Punct început	X / Y	Punct sfârșit	X / Y	Lungime segment (** (m)
2	468.022,181 518.014,815	3	468.043,179 518.011,663	21.233
4	468.075,695 518.019,765	5	468.102,158 518.013,247	27.254
6	468.150,89 518.087,564	7	468.136,006 518.105,966	23.668
8	468.121,676 518.099,699	9	468.078,243 518.144,015	62.051
10	468.084,234 518.156,592	11	468.103,105 518.163,179	19.988

Punct început	X / Y	Punct sfârșit	X / Y	Lungime segment (** (m)
11	468.103,105 518.163,179	12	468.129,206 518.141,558	33.893
13	468.134,856 518.120,36	14	468.136,054 518.105,987	14.423
15	468.150,919 518.087,608	16	468.171,865 518.119,55	38.197
17	468.170,173 518.200,702	18	468.151,597 518.219,392	26.351
19	468.148,183 518.168,193	20	468.140,281 518.169,247	7.972
21	468.110,211 518.167,279	22	468.057,666 518.158,494	53.274
23	468.010,097 518.157,096	24	467.980,775 518.101,475	62.877

Punct început	X / Y	Punct sfârșit	X / Y	Lungime segment (** (m)
12	468.129,206 518.141,558	13	468.134,856 518.120,36	21.938
14	468.136,054 518.105,987	15	468.150,919 518.087,608	23.638
16	468.171,865 518.119,55	17	468.170,173 518.200,702	81.17
18	468.151,597 518.219,392	19	468.148,183 518.168,193	51.313
20	468.140,281 518.169,247	21	468.110,211 518.167,279	30.134
22	468.057,666 518.158,494	23	468.010,097 518.157,096	47.59
24	467.980,775 518.101,475	1	467.950,634 518.045,614	63.474

** Lungimile segmentelor sunt determinate în planul de proiecție Stereo 70 și sunt rotunjite la 1 milimetru.

*** Distanța dintre puncte este formată din segmente cumulate ce sunt mai mici decât valoarea 1 milimetru.

Neutilizabil în Civil

**DATE DESPRE IMOBILUL NR. 2223**

Oficiul de Cadastru și Publicitate Imobiliară SIBIU
Biroul de Cadastru și Publicitate Imobiliară Medias

A. Partea I. Descrierea imobilului

TEREN Extravilan

Adresa: Jud. Sibiu

Nr. Crt	Nr cadastral Nr. topografic	Suprafața* (mp)	Observații / Referințe
A1		111	Sector cadastral:83 Teren neimprejmuit;

B. Partea II. Proprietari și acte

Inscrieri privitoare la dreptul de proprietate și alte drepturi reale	Referințe	
/		
Act Administrativ nr. 4974/8, din 05/10/2016 emis de CJSDPAT SIBIU (ACT ADMINISTRATIV HCJ NR. 484 DIN 04.04.2008 EMIS DE CJSDPAT SIBIU, ANEXA 30 VALCHID POZITIA 6, ACT ADMINISTRATIV NR.1065/01.02.2013 EMIS DE CJSDPAT SIBIU);		
B1	Inscrierea provizorie, drept de PROPRIETATE, dobandit prin Lege, cota actuala 1/1, cota initiala 1/1 1) ROTAR PETRU DEFUNCT:Da	A1
Act Notarial nr. 31, din 25/02/2016 emis de AVOCAT MESZAROS ROBERT SEBASTIAN;		
B2	Se notează antecontractul de vânzare cumpărare încheiat între ROTAR VALERIA, ROTAR PETRU jr., ambii succesori al ROTAR PETRU sr., în calitate de promitenți vânzători și KOCȘ DIONISIE, în calitate de promitenți cumpărători, cu privire la cota de 1/1 parte din imobilul de sub A1	A1

C. Partea III. SARCINI .

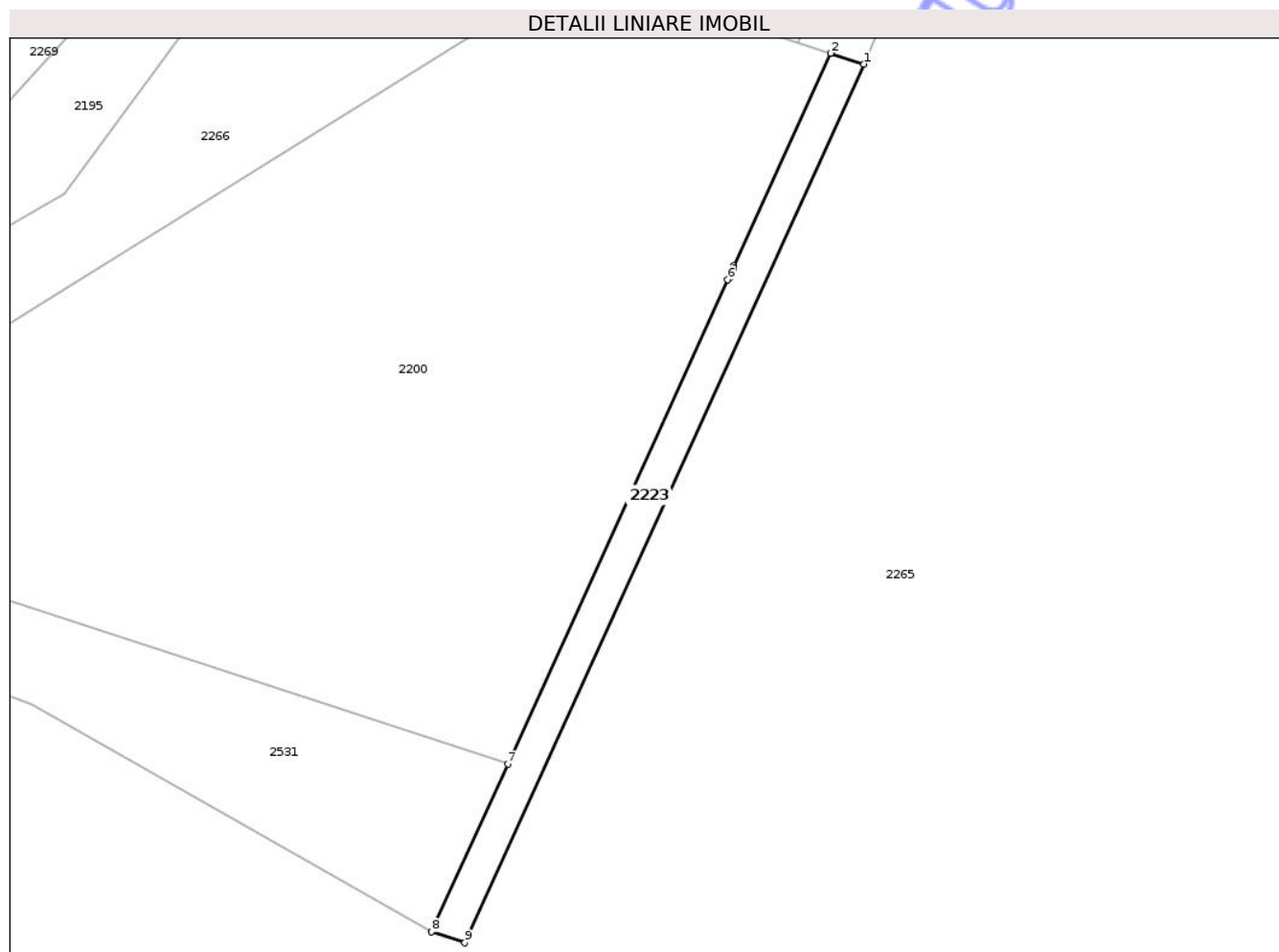
Inscrieri privind dezmembramintele dreptului de proprietate, drepturi reale de garanție și sarcini	Referințe
NU SUNT	

Anexa Nr. 1 La Partea I

Teren

Nr cadastral	Suprafața (mp)*	Observații / Referințe
	111	

* Suprafața este determinată în planul de proiecție Stereo 70.



Date referitoare la teren

Crt	Categorie folosință	Intra vilan	Suprafața (mp)	Tarla	Parcelă	Nr. topo	Observații / Referințe
1	drum	NU	111	78	2029/1	-	

Lungime Segmente

1) Valorile lungimilor segmentelor sunt obținute din proiecție în plan.

Punct început	X / Y	Punct sfârșit	X / Y	Lungime segment (** (m)
1	467.593,222 517.994,109	2	467.591,31 517.994,734	2.012
2	467.591,31 517.994,734	3	467.585,746 517.982,486	13.453
3	467.585,746 517.982,486	4	467.585,741 517.982,354	0.132
4	467.585,741 517.982,354	5	467.585,493 517.981,807	0.601
5	467.585,493 517.981,807	6	467.585,397 517.981,716	0.132

Punct început	X / Y	Punct sfârșit	X / Y	Lungime segment (** (m)
6	467.585,397 517.981,716	7	467.572,735 517.953,841	30.616
7	467.572,735 517.953,841	8	467.568,348 517.944,185	10.606
8	467.568,348 517.944,185	9	467.570,261 517.943,56	2.013
9	467.570,261 517.943,56	1	467.593,222 517.994,109	55.519

** Lungimile segmentelor sunt determinate în planul de proiecție Stereo 70 și sunt rotunjite la 1 milimetru.

*** Distanța dintre puncte este formată din segmente cumulate ce sunt mai mici decât valoarea 1 milimetru.

Neutilizabil în Circuitul Civil

**DATE DESPRE IMOBILUL NR. 2253**

Oficiul de Cadastru și Publicitate Imobiliară SIBIU
Biroul de Cadastru și Publicitate Imobiliară Medias

A. Partea I. Descrierea imobilului

TEREN Extravilan

Adresa: Jud. Sibiu

Nr. Crt	Nr cadastral Nr. topografic	Suprafața* (mp)	Observații / Referințe
A1		27	Sector cadastral:88 Teren neimprejmuit;

Construcții

Crt	Nr cadastral Nr. topografic	Adresa	Observații / Referințe
A1.1		Jud. Sibiu	Nr. niveluri:1; S. construita la sol:27 mp; PODET - P

B. Partea II. Proprietari și acte

Inscrieri privitoare la dreptul de proprietate și alte drepturi reale		Referințe
/		
Act Administrativ nr. 2900, din 24/07/2024 emis de PRIMĂRIA COMUNEI HOGHILAG;		
B1	Inscrierea posesiei, drept de PROPRIETATE, dobandit prin Lege, cota actuala 1/1, cota initiala 1/1 1) NEIDENTIFICAT NEIDENTIFICAT	A1
Act Normativ nr. 7, din 13/03/1996 emis de PARLAMENTUL ROMÂNIEI;		
B2	Se notează mențiunea de proprietar neidentificat	A1
B3	Inscrierea provizorie, drept de PROPRIETATE, dobandit prin Lege, cota actuala 1/1, cota initiala 1/1 1) COMUNA HOGHILAG, CIF:000000000000, PROPRIETAR NEIDENTIFICAT	A1.1

C. Partea III. SARCINI .

Inscrieri privind dezmembramintele dreptului de proprietate, drepturi reale de garanție și sarcini	Referințe
NU SUNT	

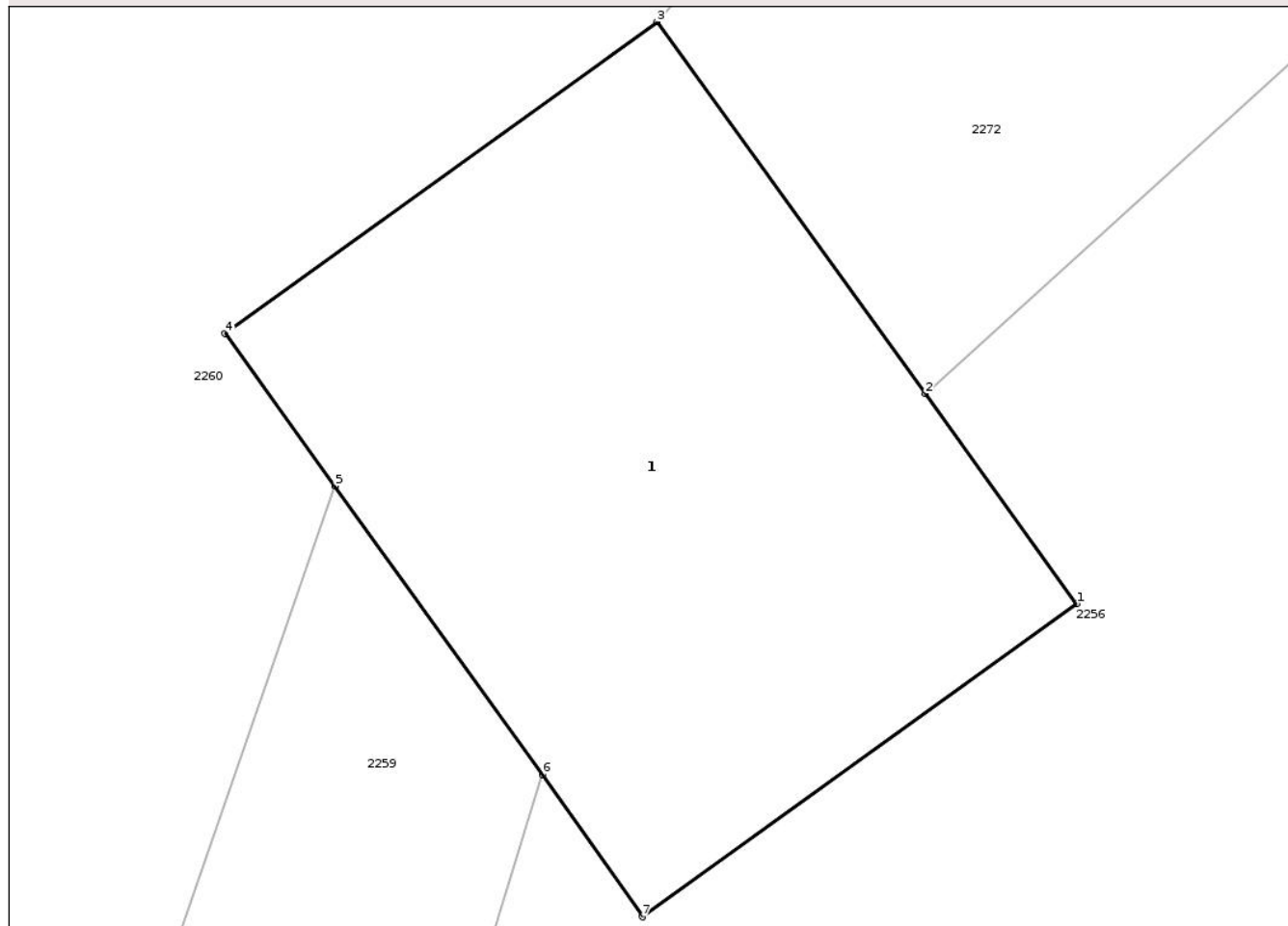
Anexa Nr. 1 La Partea I

Teren

Nr cadastral	Suprafața (mp)*	Observații / Referințe
	27	

* Suprafața este determinată în planul de proiecție Stereo 70.

DETALII LINIARE IMOBIL



Date referitoare la teren

Crt	Categorie folosință	Intra vilan	Suprafața (mp)	Tarla	Parcelă	Nr. topo	Observații / Referințe
1	curti constructii	NU	27	82	2220/1	-	

Date referitoare la construcții

Crt	Număr	Destinație construcție	Supraf. (mp)	Situație juridică	Observații / Referințe
A1.1		construcții industriale și edilitare	27	Cu acte	Nr. niveluri:1; S. construita la sol:27 mp; PODET - P

Lungime Segmente

1) Valorile lungimilor segmentelor sunt obținute din proiecție în plan.

Punct început	X / Y	Punct sfârșit	X / Y	Lungime segment (** (m)
1	466.993,454 517.177,413	2	466.992,179 517.179,182	2.181
2	466.992,179 517.179,182	3	466.989,916 517.182,318	3.867
3	466.989,916 517.182,318	4	466.986,271 517.179,69	4.494

Punct început	X / Y	Punct sfârșit	X / Y	Lungime segment (** (m)
4	466.986,271 517.179,69	5	466.987,197 517.178,406	1.583
5	466.987,197 517.178,406	6	466.988,95 517.175,974	2.998
6	466.988,95 517.175,974	7	466.989,791 517.174,773	1.466
7	466.989,791 517.174,773	1	466.993,454 517.177,413	4.515

** Lungimile segmentelor sunt determinate în planul de proiecție Stereo 70 și sunt rotunjite la 1 milimetru.

*** Distanța dintre puncte este formată din segmente cumulate ce sunt mai mici decât valoarea 1 milimetru.

Neutilizabil în Circuitul Civil

**DATE DESPRE IMOBILUL NR. 2214**

Oficiul de Cadastru și Publicitate Imobiliară SIBIU
Biroul de Cadastru și Publicitate Imobiliară Medias

A. Partea I. Descrierea imobilului

TEREN Extravilan

Adresa: Jud. Sibiu

Nr. Crt	Nr cadastral Nr. topografic	Suprafața* (mp)	Observații / Referințe
A1		4.600	Sector cadastral:83 Teren neimprejmuit;

B. Partea II. Proprietari și acte

Inscrieri privitoare la dreptul de proprietate și alte drepturi reale		Referințe
/		
Act Administrativ nr. 4974/4, din 05/10/2016 emis de CJSDPAT SIBIU (ACT ADMINISTRATIV HCJ NR. 484 DIN 04.04.2008 EMIS DE CJSDPAT SIBIU, ANEXA 30 VALCHID POZITIA 5, ACT ADMINISTRATIV NR.1065/01.02.2013 EMIS DE CJSDPAT SIBIU);		
B1	Inscrierea provizorie, drept de PROPRIETATE, dobandit prin Lege, cota actuala 1/1, cota initiala 1/1 1) FODOR IOAN	A1

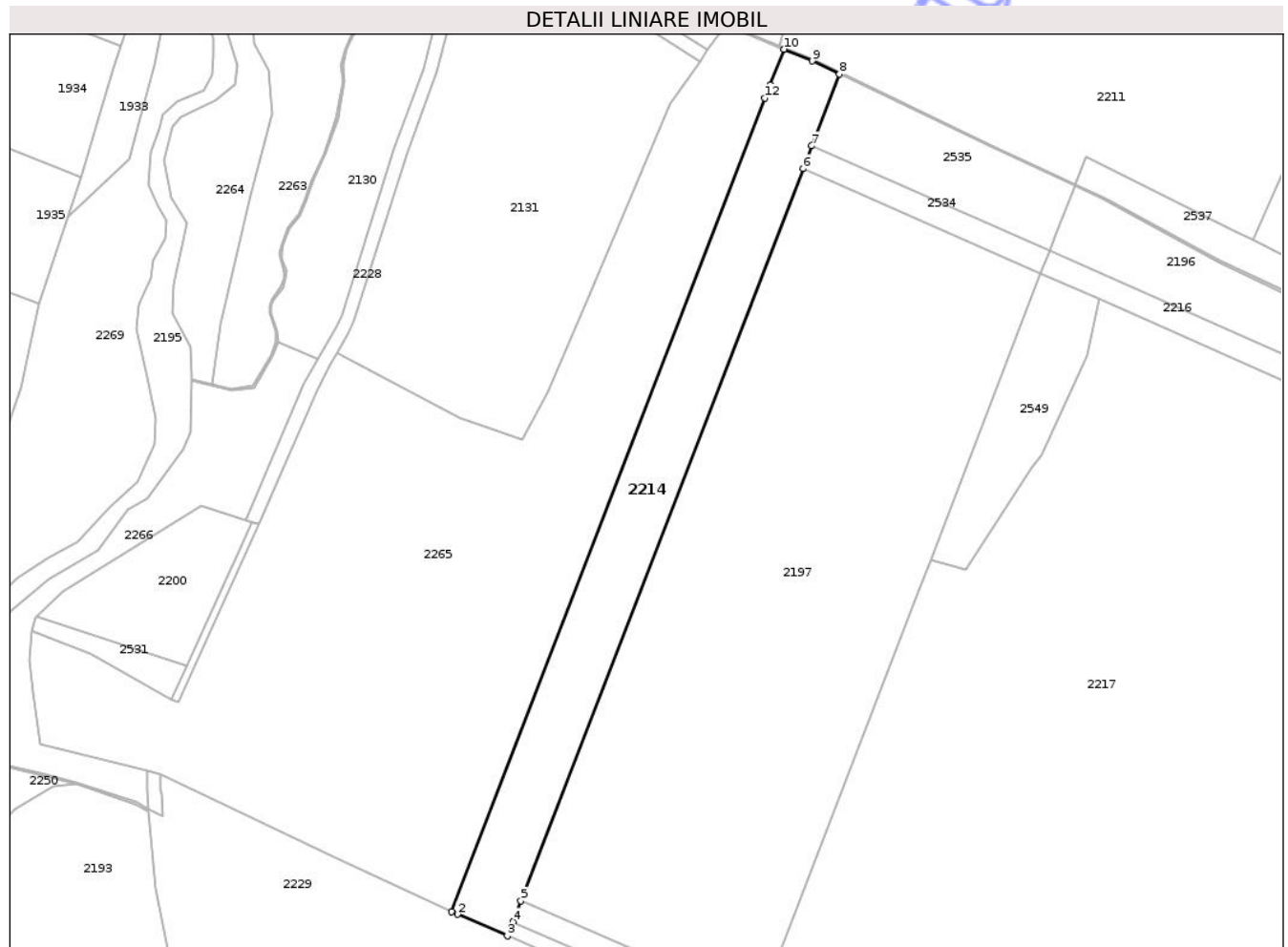
C. Partea III. SARCINI .

Inscrieri privind dezmembramintele dreptului de proprietate, drepturi reale de garanție și sarcini	Referințe
NU SUNT	

Teren

Nr cadastral	Suprafața (mp)*	Observații / Referințe
	4.600	

* Suprafața este determinată în planul de proiecție Stereo 70.



Date referitoare la teren

Crt	Categorie folosință	Intra vilan	Suprafața (mp)	Tarla	Parcelă	Nr. topo	Observații / Referințe
1	arabil	NU	4.600	78	2003/3	-	

Lungime Segmente

1) Valorile lungimilor segmentelor sunt obținute din proiecție în plan.

Punct început	X / Y	Punct sfârșit	X / Y	Lungime segment (** (m)
1	467.648,245 517.883,666	2	467.650,04 517.882,843	1.975
2	467.650,04 517.882,843	3	467.664,236 517.876,679	15.476
3	467.664,236 517.876,679	4	467.665,804 517.880,741	4.354
4	467.665,804 517.880,741	5	467.668,101 517.886,693	6.38
5	467.668,101 517.886,693	6	467.748,75 518.095,681	224.009

Punct început	X / Y	Punct sfârșit	X / Y	Lungime segment (** (m)
6	467.748,75 518.095,681	7	467.751,246 518.102,149	6.933
7	467.751,246 518.102,149	8	467.759,155 518.122,644	21.968
8	467.759,155 518.122,644	9	467.751,379 518.126,371	8.623
9	467.751,379 518.126,371	10	467.743,207 518.129,745	8.841
10	467.743,207 518.129,745	11	467.739,277 518.119,559	10.918
11	467.739,277 518.119,559	12	467.737,83 518.115,809	4.019
12	467.737,83 518.115,809	1	467.648,245 517.883,666	248.829

** Lungimile segmentelor sunt determinate în planul de proiecție Stereo 70 și sunt rotunjite la 1 milimetru.

*** Distanța dintre puncte este formată din segmente cumulate ce sunt mai mici decât valoarea 1 milimetru.



DATE DESPRE IMOBILUL NR. 2544

Oficiul de Cadastru și Publicitate Imobiliară SIBIU
Biroul de Cadastru și Publicitate Imobiliară Medias

A. Partea I. Descrierea imobilului

TEREN Extravilan

Adresa: Jud. Sibiu

Nr. Crt	Nr cadastral Nr. topografic	Suprafața* (mp)	Observații / Referințe
A1		200	Sector cadastral:83 Teren neimprejmuit;

B. Partea II. Proprietari și acte

Inscrieri privitoare la dreptul de proprietate și alte drepturi reale	Referințe
/	
Act Administrativ nr. 2900, din 24/07/2024 emis de PRIMĂRIA COMUNEI HOGHILAG;	
B1	Inscrierea posesiei, drept de PROPRIETATE, dobândit prin Lege, cota actuala 1/1, cota initiala 1/1
	1) NEIDENTIFICAT NEIDENTIFICAT
Act Normativ nr. 7, din 13/03/1996 emis de PARLAMENTUL ROMÂNIEI;	
B2	Se notează mențiunea de proprietar neidentificat, rezerva comisiei locale de fond funciar

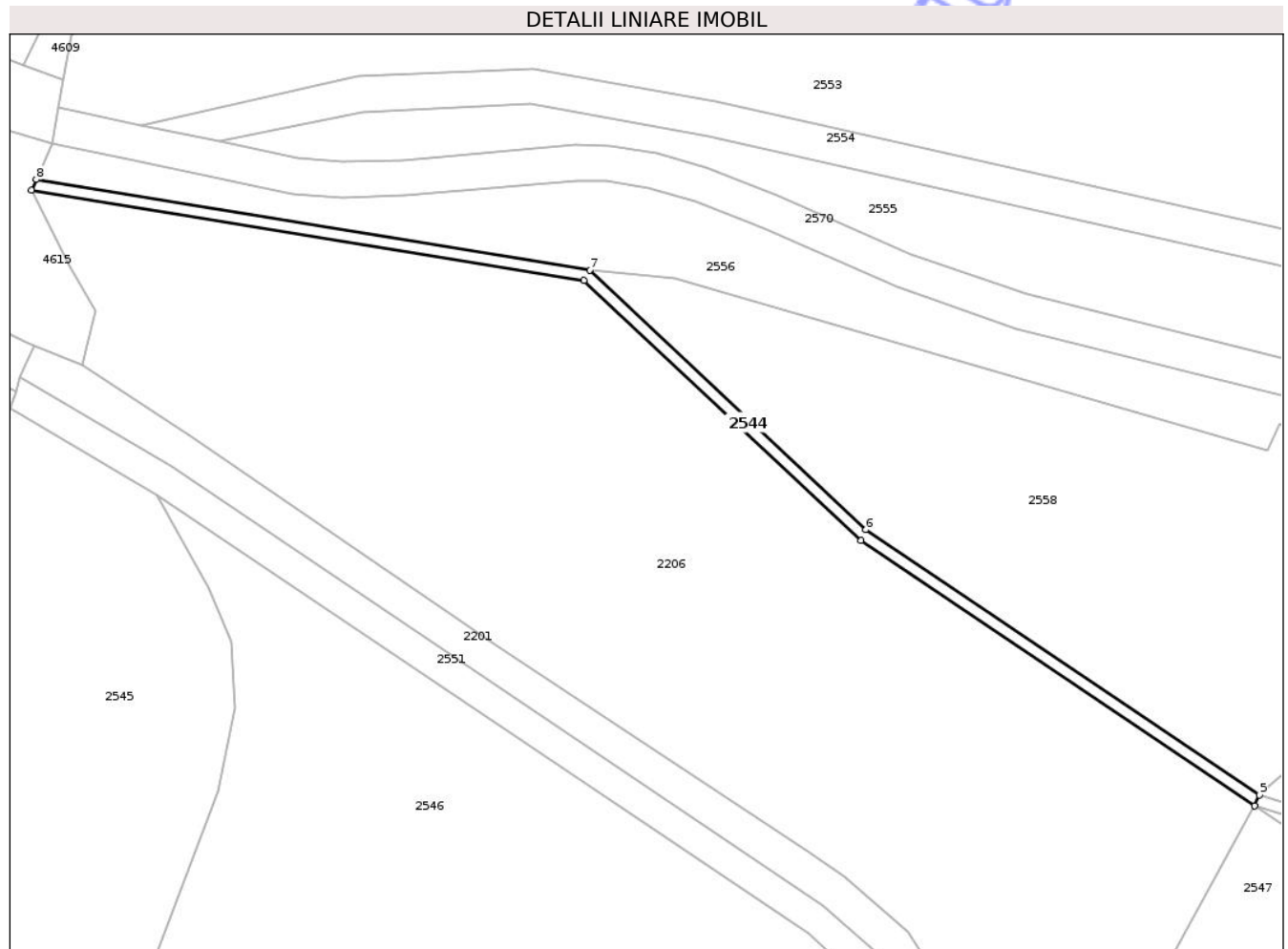
C. Partea III. SARCINI .

Inscrieri privind dezmembramentele dreptului de proprietate, drepturi reale de garanție și sarcini	Referințe
NU SUNT	

Teren

Nr cadastral	Suprafața (mp)*	Observații / Referințe
	200	

* Suprafața este determinată în planul de proiecție Stereo 70.



Date referitoare la teren

Crt	Categorie folosință	Intravilan	Suprafața (mp)	Tarla	Parcelă	Nr. topo	Observații / Referințe
1	ape curgătoare	NU	200	78	1980	-	

Lungime Segmente

1) Valorile lungimilor segmentelor sunt obținute din proiecție în plan.

Punct început	X / Y	Punct sfârșit	X / Y	Lungime segment (** (m)
1	467.871,125 518.416,441	2	467.932,786 518.406,366	62.479
2	467.932,786 518.406,366	3	467.963,696 518.377,408	42.356
3	467.963,696 518.377,408	4	468.007,586 518.347,824	52.93
4	468.007,586 518.347,824	5	468.008,136 518.349,01	1.307
5	468.008,136 518.349,01	6	467.964,231 518.378,604	52.948

Punct început	X / Y	Punct sfârșit	X / Y	Lungime segment (** (m)
6	467.964,231 518.378,604	7	467.933,408 518.407,528	42.269
7	467.933,408 518.407,528	8	467.871,659 518.417,638	62.571
8	467.871,659 518.417,638	1	467.871,125 518.416,441	1.311

** Lungimile segmentelor sunt determinate în planul de proiecție Stereo 70 și sunt rotunjite la 1 milimetru.

*** Distanța dintre puncte este formată din segmente cumulate ce sunt mai mici decât valoarea 1 milimetru.

Neutilizabil în Circuitul Civil

**DATE DESPRE IMOBILUL NR. 2546**

Oficiul de Cadastru și Publicitate Imobiliară SIBIU
Biroul de Cadastru și Publicitate Imobiliară Medias

A. Partea I. Descrierea imobilului

TEREN Extravilan

Adresa: Jud. Sibiu

Nr. Crt	Nr cadastral Nr. topografic	Suprafața* (mp)	Observații / Referințe
A1		10.467	Sector cadastral:83 Teren neimprejmuit;

B. Partea II. Proprietari și acte

Inscrieri privitoare la dreptul de proprietate și alte drepturi reale	Referințe
/	
Act Administrativ nr. 2900, din 24/07/2024 emis de PRIMĂRIA COMUNEI HOGHILAG;	
B1	Inscrierea posesiei, drept de PROPRIETATE, dobandit prin Lege, cota actuala 1/1, cota initiala 1/1
	1) NEIDENTIFICAT NEIDENTIFICAT
Act Normativ nr. 7, din 13/03/1996 emis de PARLAMENTUL ROMÂNIEI;	
B2	Se notează mențiunea de proprietar neidentificat, rezerva comisiei locale de fond funciar

C. Partea III. SARCINI .

Inscrieri privind dezmembramentele dreptului de proprietate, drepturi reale de garanție și sarcini	Referințe
NU SUNT	

Teren

Nr cadastral	Suprafața (mp)*	Observații / Referințe
	10.467	

* Suprafața este determinată în planul de proiecție Stereo 70.



Date referitoare la teren

Crt	Categorie folosință	Intra vilan	Suprafața (mp)	Tarla	Parcelă	Nr. topo	Observații / Referințe
1	arabil	NU	10.467	78	1986/2	-	

Lungime Segmente

1) Valorile lungimilor segmentelor sunt obținute din proiecție în plan.

Punct început	X / Y	Punct sfârșit	X / Y	Lungime segment (** (m)
1	467.948,238 518.232,843	2	467.960,299 518.257,477	27.428
2	467.960,299 518.257,477	3	467.975,84 518.289,22	35.343
3	467.975,84 518.289,22	4	467.978,516 518.294,685	6.085
4	467.978,516 518.294,685	5	467.974,855 518.305,35	11.276
5	467.974,855 518.305,35	6	467.971,857 518.316,147	11.205

Punct început	X / Y	Punct sfârșit	X / Y	Lungime segment (** (m)
6	467.971,857 518.316,147	7	467.964,11 518.327,904	14.08
7	467.964,11 518.327,904	8	467.957,772 518.333,565	8.498
8	467.957,772 518.333,565	9	467.885,114 518.382,441	87.567
9	467.885,114 518.382,441	10	467.890,904 518.372,082	11.867
10	467.890,904 518.372,082	11	467.891,28 518.371,151	1.004
11	467.891,28 518.371,151	12	467.893,439 518.366,147	5.45
12	467.893,439 518.366,147	13	467.893,766 518.358,756	7.398
13	467.893,766 518.358,756	14	467.891,995 518.349,42	9.502
14	467.891,995 518.349,42	15	467.884,176 518.328,916	21.944
15	467.884,176 518.328,916	16	467.867,528 518.292,519	40.024
16	467.867,528 518.292,519	17	467.856,134 518.250,188	43.838
17	467.856,134 518.250,188	18	467.848,439 518.230,592	21.053
18	467.848,439 518.230,592	19	467.862,691 518.224,105	15.659
19	467.862,691 518.224,105	20	467.880,651 518.262,15	42.071
20	467.880,651 518.262,15	1	467.948,238 518.232,843	73.668

** Lungimile segmentelor sunt determinate în planul de proiecție Stereo 70 și sunt rotunjite la 1 milimetru.

*** Distanța dintre puncte este formată din segmente cumulate ce sunt mai mici decât valoarea 1 milimetru.



DATE DESPRE IMOBILUL NR. 2551

Oficiul de Cadastru și Publicitate Imobiliară SIBIU
Biroul de Cadastru și Publicitate Imobiliară Medias

A. Partea I. Descrierea imobilului

TEREN Extravilan

Adresa: Jud. Sibiu

Nr. Crt	Nr cadastral Nr. topografic	Suprafața* (mp)	Observații / Referințe
A1		Din acte: 5.343 Masurata: 510	Sector cadastral:83 Teren neimprejmuit;

B. Partea II. Proprietari și acte

Inscrieri privitoare la dreptul de proprietate și alte drepturi reale		Referințe
/		
Act Administrativ nr. 2900, din 24/07/2024 emis de PRIMĂRIA COMUNEI HOGHILAG;		
B1	Inscrierea posesiei, drept de PROPRIETATE, dobândit prin Lege, cota actuala 1/1, cota initiala 1/1 1) NEIDENTIFICAT NEIDENTIFICAT	A1
Act Normativ nr. 7, din 13/03/1996 emis de PARLAMENTUL ROMÂNIEI;		
B2	Se notează mențiunea de proprietar neidentificat, rezerva comisiei locale de fond funciar	A1

C. Partea III. SARCINI .

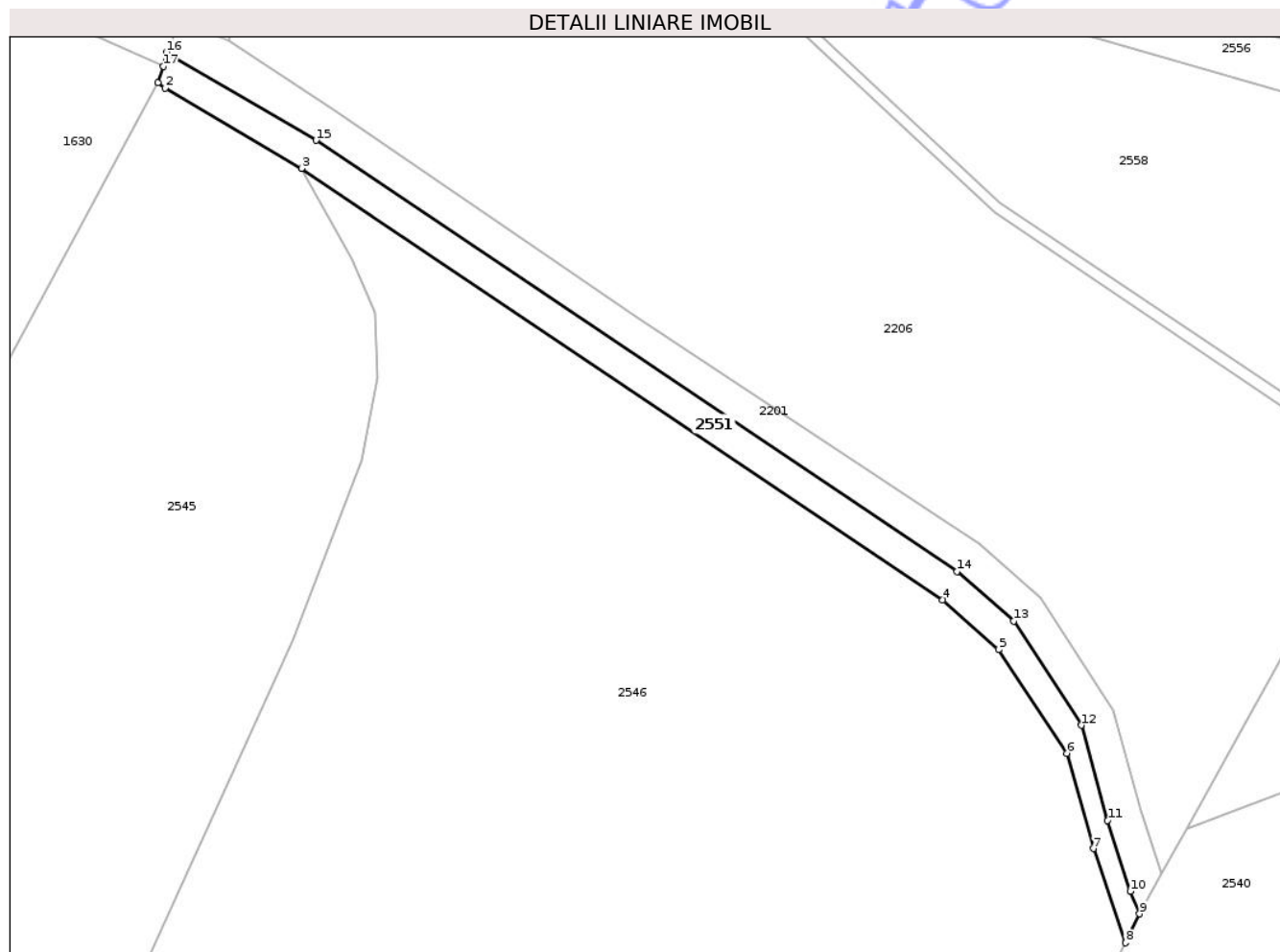
Inscrieri privind dezmembramintele dreptului de proprietate, drepturi reale de garanție și sarcini		Referințe
NU SUNT		

Anexa Nr. 1 La Partea I

Teren

Nr cadastral	Suprafața (mp)*	Observații / Referințe
	Din acte: 5.343 Masurata: 510	

* Suprafața este determinată în planul de proiecție Stereo 70.



Date referitoare la teren

Crt	Categorie folosință	Intra vilan	Suprafața (mp)	Tarla	Parcelă	Nr. topo	Observații / Referințe
1	faneata	NU	510	78	1981/1	-	

Lungime Segmente

1) Valorile lungimilor segmentelor sunt obținute din proiecție în plan.

Punct început	X / Y	Punct sfârșit	X / Y	Lungime segment (** (m)
1	467.868,803 518.392,153	2	467.869,639 518.391,533	1.041
2	467.869,639 518.391,533	3	467.885,114 518.382,441	17.948
3	467.885,114 518.382,441	4	467.957,772 518.333,565	87.567
4	467.957,772 518.333,565	5	467.964,11 518.327,904	8.498
5	467.964,11 518.327,904	6	467.971,857 518.316,147	14.08

Punct început	X / Y	Punct sfârșit	X / Y	Lungime segment (** (m)
6	467.971,857 518.316,147	7	467.974,855 518.305,35	11.205
7	467.974,855 518.305,35	8	467.978,516 518.294,685	11.276
8	467.978,516 518.294,685	9	467.980,115 518.297,952	3.637
9	467.980,115 518.297,952	10	467.979,052 518.300,526	2.785
10	467.979,052 518.300,526	11	467.976,485 518.308,544	8.419
11	467.976,485 518.308,544	12	467.973,487 518.319,34	11.205
12	467.973,487 518.319,34	13	467.965,819 518.331,14	14.073
13	467.965,819 518.331,14	14	467.959,402 518.336,758	8.529
14	467.959,402 518.336,758	15	467.886,743 518.385,634	87.568
15	467.886,743 518.385,634	16	467.869,782 518.395,6	19.672
16	467.869,782 518.395,6	17	467.869,471 518.394,014	1.616
17	467.869,471 518.394,014	1	467.868,803 518.392,153	1.977

** Lungimile segmentelor sunt determinate în planul de proiecție Stereo 70 și sunt rotunjite la 1 milimetru.

*** Distanța dintre puncte este formată din segmente cumulate ce sunt mai mici decât valoarea 1 milimetru.



DATE DESPRE IMOBILUL NR. 2201

Oficiul de Cadastru și Publicitate Imobiliară SIBIU
Biroul de Cadastru și Publicitate Imobiliară Medias

A. Partea I. Descrierea imobilului

TEREN Extravilan

Adresa: Jud. Sibiu

Nr. Crt	Nr cadastral Nr. topografic	Suprafața* (mp)	Observații / Referințe
A1		600	Sector cadastral:83 Teren neimprejmuit;

B. Partea II. Proprietari și acte

Inscrieri privitoare la dreptul de proprietate și alte drepturi reale	Referințe
/	
Act Administrativ nr. 2900, din 24/07/2024 emis de PRIMĂRIA COMUNEI HOGHILAG;	
B1	Inscrierea posesiei, drept de PROPRIETATE, dobândit prin Lege, cota actuala 1/1, cota initiala 1/1 1) NEIDENTIFICAT NEIDENTIFICAT
Act Normativ nr. 7, din 13/03/1996 emis de PARLAMENTUL ROMÂNIEI;	
B2	Se notează mențiunea de proprietar neidentificat, rezerva comisiei locale de fond funciar

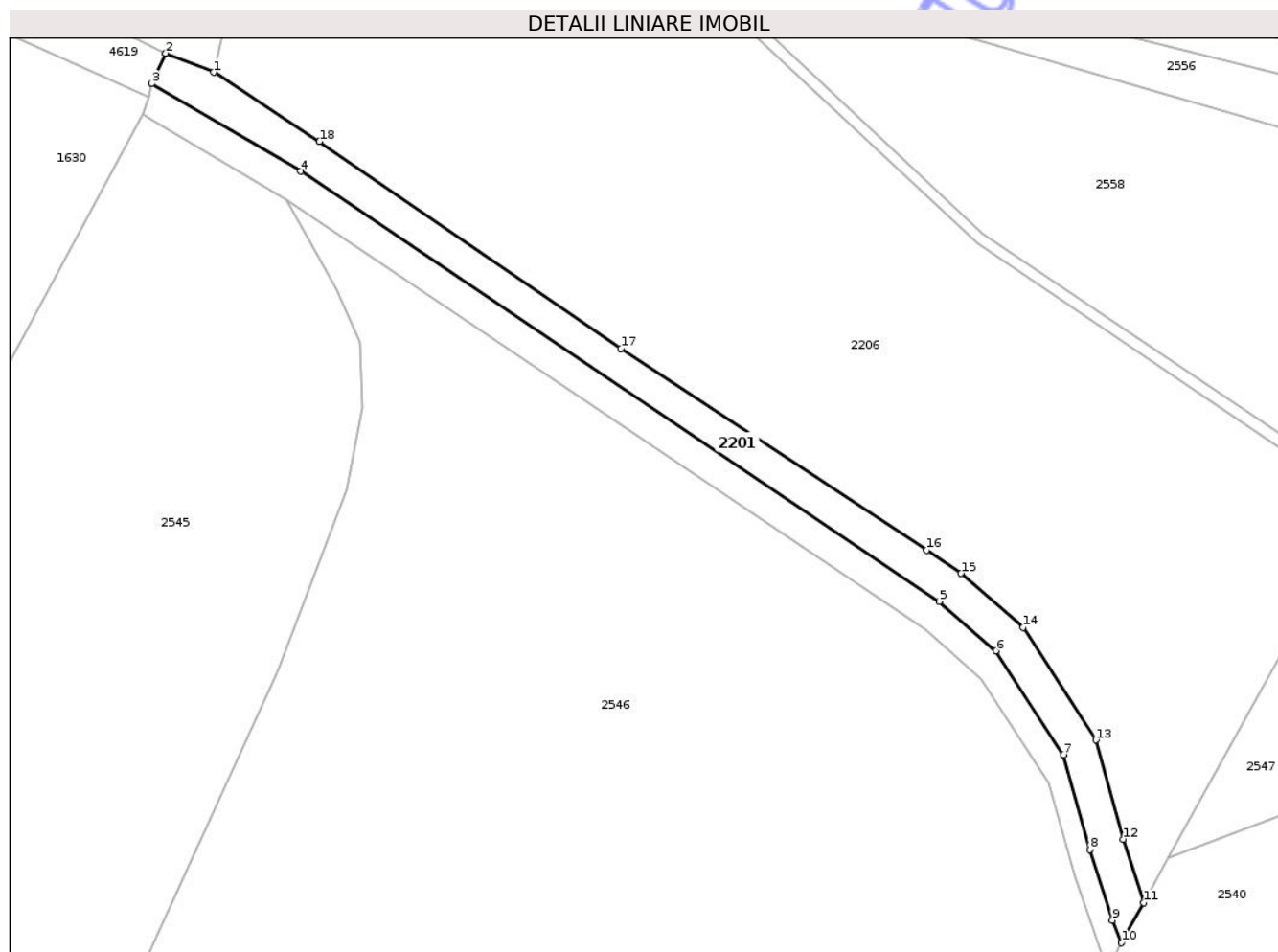
C. Partea III. SARCINI .

Inscrieri privind dezmembramentele dreptului de proprietate, drepturi reale de garanție și sarcini	Referințe
NU SUNT	

Teren

Nr cadastral	Suprafața (mp)*	Observații / Referințe
	600	

* Suprafața este determinată în planul de proiecție Stereo 70.



Date referitoare la teren

Crt	Categorie folosință	Intra vilan	Suprafața (mp)	Tarla	Parcelă	Nr. topo	Observații / Referințe
1	drum	NU	600	78	1984	-	

Lungime Segmente

1) Valorile lungimilor segmentelor sunt obținute din proiecție în plan.

Punct început	X / Y	Punct sfârșit	X / Y	Lungime segment (** (m)
1	467.876,821 518.396,902	2	467.871,38 518.399,059	5.853
2	467.871,38 518.399,059	3	467.869,782 518.395,6	3.81
3	467.869,782 518.395,6	4	467.886,743 518.385,634	19.672
4	467.886,743 518.385,634	5	467.959,402 518.336,758	87.568
5	467.959,402 518.336,758	6	467.965,819 518.331,14	8.529

Punct început	X / Y	Punct sfârșit	X / Y	Lungime segment (** (m)
6	467.965,819 518.331,14	7	467.973,487 518.319,34	14.073
7	467.973,487 518.319,34	8	467.976,485 518.308,544	11.205
8	467.976,485 518.308,544	9	467.979,052 518.300,526	8.419
9	467.979,052 518.300,526	10	467.980,115 518.297,952	2.785
10	467.980,115 518.297,952	11	467.982,62 518.302,5	5.192
11	467.982,62 518.302,5	12	467.980,306 518.309,726	7.587
12	467.980,306 518.309,726	13	467.977,176 518.321,003	11.703
13	467.977,176 518.321,003	14	467.968,871 518.333,784	15.242
14	467.968,871 518.333,784	15	467.961,846 518.339,935	9.337
15	467.961,846 518.339,935	16	467.957,938 518.342,564	4.71
16	467.957,938 518.342,564	17	467.923,182 518.365,515	41.65
17	467.923,182 518.365,515	18	467.888,875 518.389,021	41.587
18	467.888,875 518.389,021	1	467.876,821 518.396,902	14.402

** Lungimile segmentelor sunt determinate în planul de proiecție Stereo 70 și sunt rotunjite la 1 milimetru.

*** Distanța dintre puncte este formată din segmente cumulate ce sunt mai mici decât valoarea 1 milimetru.

**DATE DESPRE IMOBILUL NR. 2216**

Oficiul de Cadastru și Publicitate Imobiliară SIBIU
Biroul de Cadastru și Publicitate Imobiliară Medias

A. Partea I. Descrierea imobilului

TEREN Extravilan

Adresa: Jud. Sibiu

Nr. Crt	Nr cadastral Nr. topografic	Suprafața* (mp)	Observații / Referințe
A1		749	Sector cadastral:83 Teren neimprejmuit;

B. Partea II. Proprietari și acte

Inscrieri privitoare la dreptul de proprietate și alte drepturi reale		Referințe
/		
Act Administrativ nr. 4974/5, din 05/10/2016 emis de CJSDPAT SIBIU (ACT ADMINISTRATIV HCJ NR.484 DIN 04.04.2008 EMIS DE CJSDPAT SIBIU, ANEXA 30 VALCHID POZITIA 3, ACT ADMINISTRATIV NR.1065/01.02.2013 EMIS DE CJSDPAT SIBIU);		
B1	Inscrierea provizorie, drept de PROPRIETATE, dobandit prin Lege, cota actuala 1/1, cota initiala 1/1 1) FODOR IOSIF DEFUNCT:Da	A1
Act Notarial nr. 21, din 21/12/2015 emis de AVOCAT MESZAROS ROBERT SEBASTIAN;		
B2	Se notează antecontractul de vânzare cumpărare încheiat între FODOR IOSIF, în calitate de promitent vânzător si KOCS DIONISIE, în calitate de promitenți cumpărători, cu privire la cota de 1/1 parte din imobilul de sub A1	A1

C. Partea III. SARCINI .

Inscrieri privind dezmembramintele dreptului de proprietate, drepturi reale de garanție și sarcini		Referințe
NU SUNT		

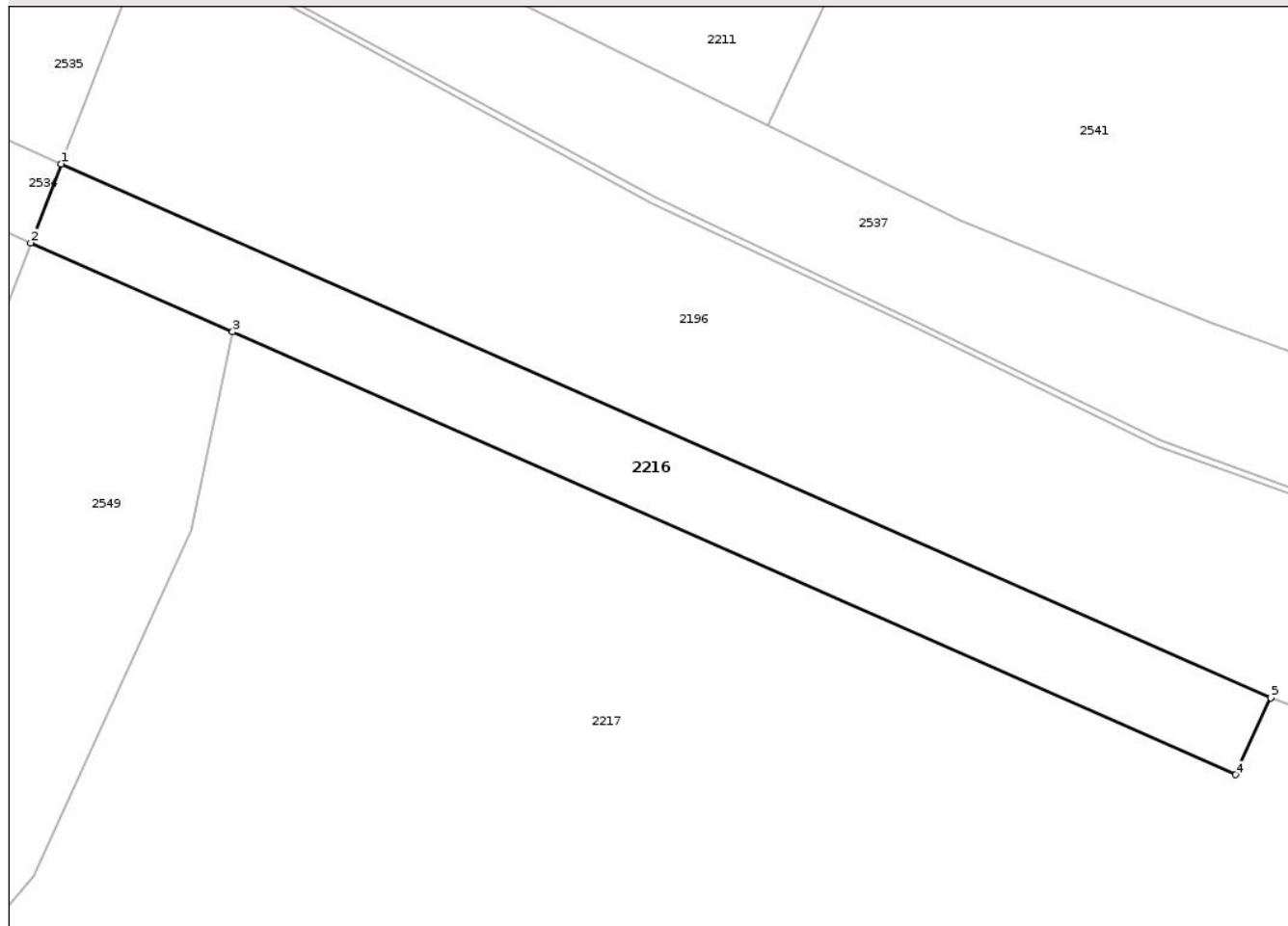
Anexa Nr. 1 La Partea I

Teren

Nr cadastral	Suprafața (mp)*	Observații / Referințe
	749	

* Suprafața este determinată în planul de proiecție Stereo 70.

DETALII LINIARE IMOBIL



Date referitoare la teren

Crt	Categorie folosință	Intravilan	Suprafața (mp)	Tarla	Parcelă	Nr. topo	Observații / Referințe
1	drum	NU	749	78	2001/1	-	

Lungime Segmente

1) Valorile lungimilor segmentelor sunt obținute din proiecție în plan.

Punct început	X / Y	Punct sfârșit	X / Y	Lungime segment (** (m)
1	467.819,148 518.072,179	2	467.816,652 518.065,711	6.933
2	467.816,652 518.065,711	3	467.833,19 518.058,411	18.077
3	467.833,19 518.058,411	4	467.915,407 518.022,123	89.869
4	467.915,407 518.022,123	5	467.918,285 518.028,422	6.925
5	467.918,285 518.028,422	1	467.819,148 518.072,179	108.364

** Lungimile segmentelor sunt determinate în planul de proiecție Stereo 70 și sunt rotunjite la 1 milimetru.

*** Distanța dintre puncte este formată din segmente cumulate ce sunt mai mici decât valoarea 1 milimetru.

Neutilizabil în Circuitul
Civil

**DATE DESPRE IMOBILUL NR. 2217**

Oficiul de Cadastru și Publicitate Imobiliară SIBIU
Biroul de Cadastru și Publicitate Imobiliară Medias

A. Partea I. Descrierea imobilului

TEREN Extravilan

Adresa: Jud. Sibiu

Nr. Crt	Nr cadastral Nr. topografic	Suprafața* (mp)	Observații / Referințe
A1		43.929	Sector cadastral:83 Teren neimprejmuit;

B. Partea II. Proprietari și acte

Inscrieri privitoare la dreptul de proprietate și alte drepturi reale		Referințe
/		
Act Administrativ nr. 4974/5, din 05/10/2016 emis de CJSDPAT SIBIU (ACT ADMINISTRATIV HCJ NR. 484 DIN 04.04.2008 EMIS DE CJSDPAT SIBIU, ANEXA 30 VALCHID POZITIA 3, ACT ADMINISTRATIV NR.1065/01.02.2013 EMIS DE CJSDPAT SIBIU);		
B1	Inscrierea provizorie, drept de PROPRIETATE, dobandit prin Lege, cota actuala 1/1, cota initiala 1/1 1) FODOR IOSIF DEFUNCT:Da	A1
Act Notarial nr. 21, din 21/12/2015 emis de AVOCAT MESZAROS ROBERT SEBASTIAN;		
B2	Se notează antecontractul de vânzare cumpărare încheiat între FODOR IOSIF, în calitate de promitent vânzător si KOCS DIONISIE, în calitate de promitenți cumpărători, cu privire la cota de 1/1 parte din imobilul de sub A1	A1

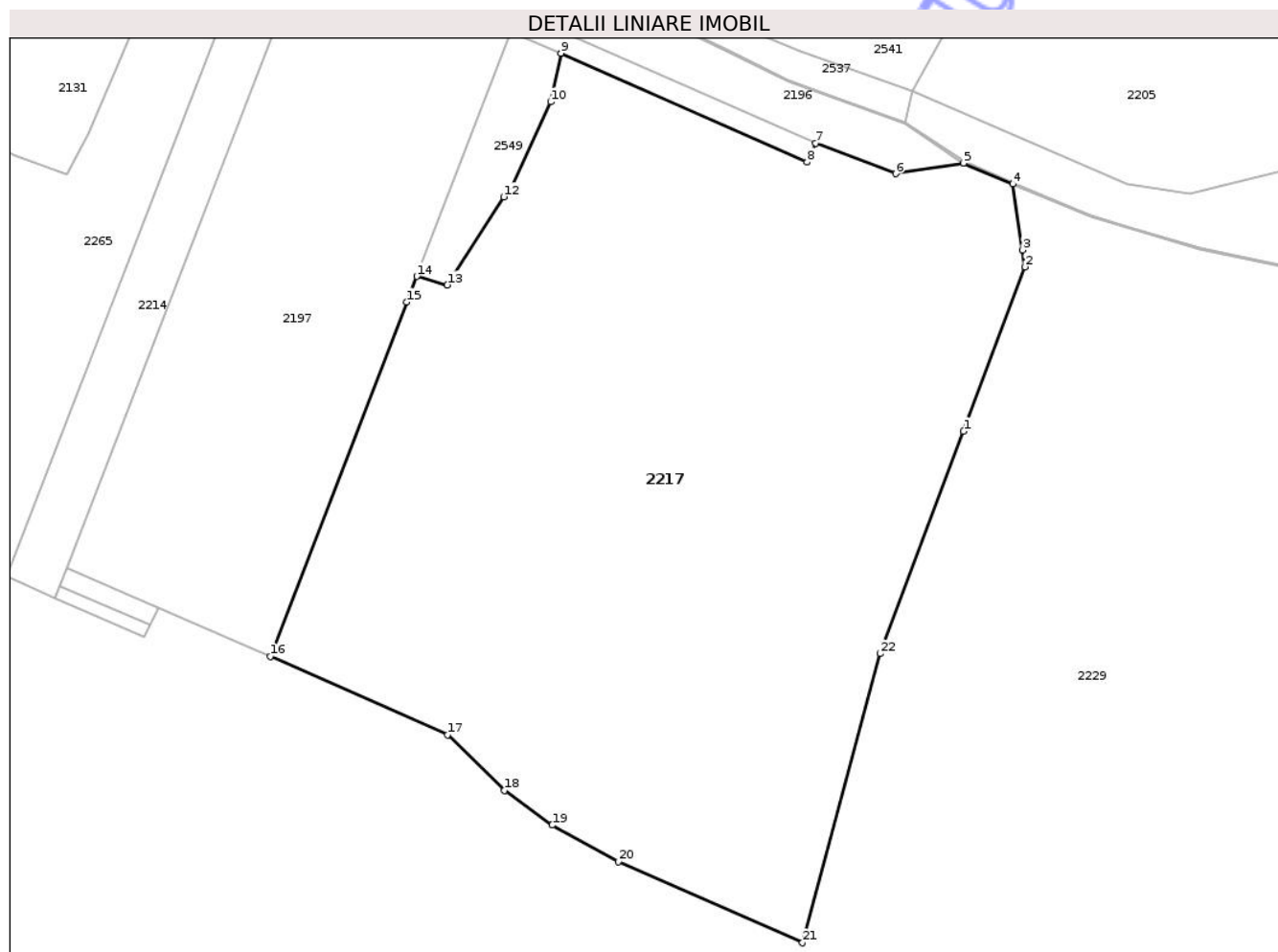
C. Partea III. SARCINI .

Inscrieri privind dezmembramintele dreptului de proprietate, drepturi reale de garanție și sarcini		Referințe
NU SUNT		

Teren

Nr cadastral	Suprafața (mp)*	Observații / Referințe
	43.929	

* Suprafața este determinată în planul de proiecție Stereo 70.



Date referitoare la teren

Crt	Categorie folosință	Intra vilan	Suprafața (mp)	Tarla	Parcelă	Nr. topo	Observații / Referințe
1	vie	NU	43.929	78	2003/1	-	

Lungime Segmente

1) Valorile lungimilor segmentelor sunt obținute din proiecție în plan.

Punct început	X / Y	Punct sfârșit	X / Y	Lungime segment (** (m)
1	467.967,646 517.932,252	2	467.988,192 517.987,119	58.588
3	467.987,345 517.992,749	4	467.984,135 518.014,784	22.268
5	467.967,689 518.021,773	6	467.944,978 518.018,214	22.988
7	467.918,285 518.028,422	8	467.915,407 518.022,123	6.925
9	467.833,19 518.058,411	10	467.829,779 518.042,208	16.558

Punct început	X / Y	Punct sfârșit	X / Y	Lungime segment (** (m)
2	467.988,192 517.987,119	3	467.987,345 517.992,749	5.693
4	467.984,135 518.014,784	5	467.967,689 518.021,773	17.869
6	467.944,978 518.018,214	7	467.918,285 518.028,422	28.578
8	467.915,407 518.022,123	9	467.833,19 518.058,411	89.869
10	467.829,779 518.042,208	11	467.816,887 518.013,82	31.178

Punct început	X / Y	Punct sfârșit	X / Y	Lungime segment (** (m)
11	467.816,887 518.013,82	12	467.814,106 518.010,529	4.309
13	467.795,276 517.981,092	14	467.785,098 517.983,946	10.571
15	467.781,78 517.975,347	16	467.736,164 517.857,141	126.702
17	467.795,338 517.831,024	18	467.814,353 517.812,429	26.596
19	467.830,278 517.800,852	20	467.852,311 517.788,661	25.181
21	467.913,839 517.761,603	22	467.939,857 517.858,043	99.888

Punct început	X / Y	Punct sfârșit	X / Y	Lungime segment (** (m)
12	467.814,106 518.010,529	13	467.795,276 517.981,092	34.944
14	467.785,098 517.983,946	15	467.781,78 517.975,347	9.217
16	467.736,164 517.857,141	17	467.795,338 517.831,024	64.681
18	467.814,353 517.812,429	19	467.830,278 517.800,852	19.688
20	467.852,311 517.788,661	21	467.913,839 517.761,603	67.215
22	467.939,857 517.858,043	1	467.967,646 517.932,252	79.241

** Lungimile segmentelor sunt determinate în planul de proiecție Stereo 70 și sunt rotunjite la 1 milimetru.

*** Distanța dintre puncte este formată din segmente cumulate ce sunt mai mici decât valoarea 1 milimetru.

Neutilizabil în Cămin Civil

**DATE DESPRE IMOBILUL NR. 2196**

Oficiul de Cadastru și Publicitate Imobiliară SIBIU
Biroul de Cadastru și Publicitate Imobiliară Medias

A. Partea I. Descrierea imobilului

TEREN Extravilan

Adresa: Jud. Sibiu

Nr. Crt	Nr cadastral Nr. topografic	Suprafața* (mp)	Observații / Referințe
A1		2.470	Sector cadastral:83 Teren neimprejmuit;

B. Partea II. Proprietari și acte

Inscrieri privitoare la dreptul de proprietate și alte drepturi reale		Referințe
/		
Act Administrativ nr. 4974/5, din 05/10/2016 emis de CJSDPAT SIBIU (ACT ADMINISTRATIV HCJ NR. 484 DIN 04.04.2008 EMIS DE CJSDPAT SIBIU, ANEXA 30 VALCHID POZITIA 3, ACT ADMINISTRATIV NR.1065/01.02.2013 EMIS DE CJSDPAT SIBIU);		
B1	Inscrierea provizorie, drept de PROPRIETATE, dobandit prin Lege, cota actuala 1/1, cota initiala 1/1 1) FODOR IOSIF DEFUNCT:Da	A1
Act Notarial nr. 21, din 21/12/2015 emis de AVOCAT MESZAROS ROBERT SEBASTIAN;		
B2	Se notează antecontractul de vânzare cumpărare încheiat între FODOR IOSIF, în calitate de promitent vânzător si KOCS DIONISIE, în calitate de promitenți cumpărători, cu privire la cota de 1/1 parte din imobilul de sub A1	A1

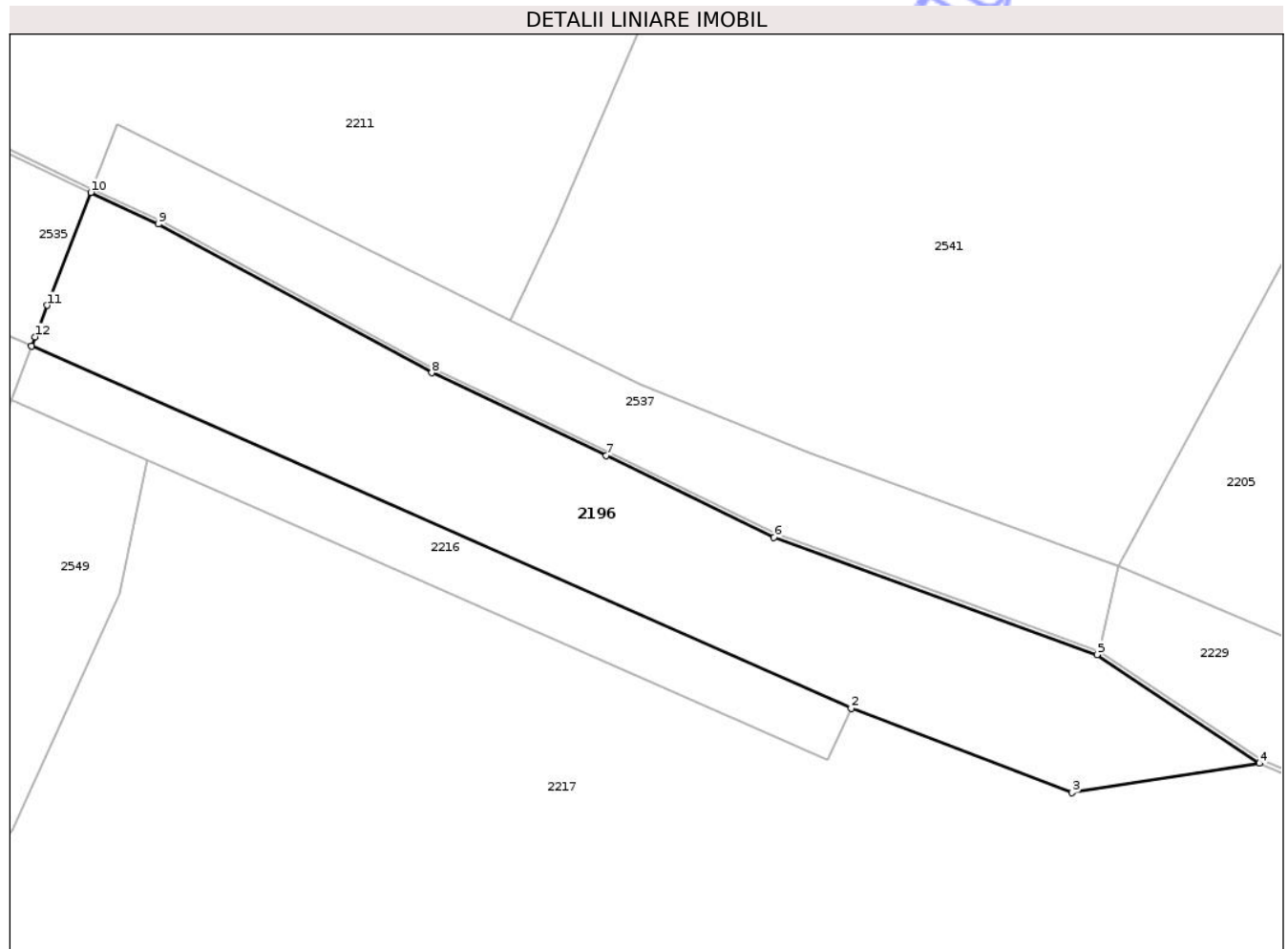
C. Partea III. SARCINI .

Inscrieri privind dezmembramintele dreptului de proprietate, drepturi reale de garanție și sarcini		Referințe
NU SUNT		

Teren

Nr cadastral	Suprafața (mp)*	Observații / Referințe
	2.470	

* Suprafața este determinată în planul de proiecție Stereo 70.



Date referitoare la teren

Crt	Categorie folosință	Intra vilan	Suprafața (mp)	Tarla	Parcelă	Nr. topo	Observații / Referințe
1	faneata	NU	2.470	78	2000/1	-	

Lungime Segmente

1) Valorile lungimilor segmentelor sunt obținute din proiecție în plan.

Punct început	X / Y	Punct sfârșit	X / Y	Lungime segment (** (m)
1	467.819,148 518.072,179	2	467.918,285 518.028,422	108.364
2	467.918,285 518.028,422	3	467.944,978 518.018,214	28.578
3	467.944,978 518.018,214	4	467.967,689 518.021,773	22.988
4	467.967,689 518.021,773	5	467.948,058 518.034,906	23.619
5	467.948,058 518.034,906	6	467.908,973 518.049,086	41.578

Punct început	X / Y	Punct sfârșit	X / Y	Lungime segment (** (m)
6	467.908,973 518.049,086	7	467.888,681 518.058,982	22.576
7	467.888,681 518.058,982	8	467.867,557 518.068,96	23.362
8	467.867,557 518.068,96	9	467.834,474 518.086,944	37.655
9	467.834,474 518.086,944	10	467.826,315 518.090,753	9.004
10	467.826,315 518.090,753	11	467.821,051 518.077,111	14.622
11	467.821,051 518.077,111	12	467.819,581 518.073,301	4.084
12	467.819,581 518.073,301	1	467.819,148 518.072,179	1.203

** Lungimile segmentelor sunt determinate în planul de proiecție Stereo 70 și sunt rotunjite la 1 milimetru.

*** Distanța dintre puncte este formată din segmente cumulate ce sunt mai mici decât valoarea 1 milimetru.

Neutilizabil în Circuitul Civil

