DATE DESPRE IMOBILUL NR. 3702

Oficiul de Cadastru şi Publicitate Imobiliară SIBIU
Biroul de Cadastru şi Publicitate Imobiliară Medias

A. Partea I. Descrierea imobilului

TEREN Extravilan

Adresa: Jud. Sibiu

Nr. Crt	Nr cadastral Nr. topografic	Suprafaţa* (mp)	Observaţii / Referinţe
A1	106022	12.784	Sector cadastral:55 Teren neimprejmuit; Imobilul este delimitat :la Nord: DJ142E având nr.cad. 104902, la Sud: Drum betonat, la Est: Drum betonat, la Vest: Drum betonat

B. Partea II. Proprietari şi acte

Inscrieri privitoare la dreptul de proprietate şi alte drepturi reale		Referinţe
16654 / 19/08/2022		
Act Notarial nr. 397, din 15/03/2017 emis de Urian Marcel Cosmin;		
B1	Intabulare, drept de PROPRIETATE,ca urmare a încetării contractului autentificat sub nr. 2122/2015 de NP Urian Marcel Cosmin cu repunerea părților în situația anterioară, inițial c.v.c nr. 651/2006 emis de NP Axente Mia, dobandit prin Conventie, cota actuala 1/1	A1
	1) **ORAȘUL DUMBRĂVENI**, CIF:4240740, domeniu privat	
	OBSERVATII: pozitie transcrisa din CF 103637/Dumbraveni, inscrisa prin incheierea nr. 21672 din 18/12/2020; pozitie transcrisa din CF 100495/Dumbraveni, inscrisa prin incheierea nr. 5147 din 21/03/2017;	

C. Partea III. SARCINI .

Inscrieri privind dezmembramintele dreptului de proprietate, drepturi reale de garanţie şi sarcini	Referinţe
NU SUNT	

Document care conține date cu caracter personal, protejat de prevederile Regulamentului (UE) nr. 679/2016 și Legii 190/2018

Anexa Nr. 1 La Partea I

Teren

Nr cadastral	Suprafaţa (mp)*	Observaţii / Referinţe
106022	12.784	Imobilul este delimitat :la Nord: DJ142E având nr.cad. 104902, la Sud: Drum betonat, la Est: Drum betonat, la Vest: Drum betonat

* Suprafaţa este determinată in planul de proiecţie Stereo 70.

DETALII LINIARE IMOBIL

Date referitoare la teren

Crt	Categorie folosință	Intra vilan	Suprafaţa (mp)	Tarla	Parcelă	Nr. topo	Observaţii / Referinţe
1	curti constructii	NU	12.784	54	-	1755/1/2	

Lungime Segmente

1) Valorile lungimilor segmentelor sunt obţinute din proiecţie în plan.

Punct început	X / Y	Punct sfârşit	X / Y	Lungime segment
1	465.743,103 525.160,79	2	465.744,79 525.149,6	11.316
4	465.945,742 525.170,544	5	466.009,108 525.177,148	63.709
7	466.051,591 525.181,576	8	466.085,435 525.185,103	34.027
10	466.153,122 525.192,158	11	466.166,803 525.193,584	13.755
13	466.170,149 525.055,056	14	466.136,306 525.051,53	34.026

Punct început	X / Y	Punct sfârşit	X / Y	Lungime segment
2	465.744,79 525.149,6	3	465.754,152 525.150,576	9.413
5	466.009,108 525.177,148	6	466.017,746 525.178,049	8.685
8	466.085,435 525.185,103	9	466.119,279 525.188,631	34.027
11	466.166,803 525.193,584	12	466.183,83 525.056,481	138.156
14	466.136,306 525.051,53	15	466.102,462 525.048,004	34.027

Punct început	X / Y	Punct sfârşit	X / Y	Lungime segment
3	465.754,152 525.150,576	4	465.945,742 525.170,544	192.628
6	466.017,746 525.178,049	7	466.051,591 525.181,576	34.028
9	466.119,279 525.188,631	10	466.153,122 525.192,158	34.026
12	466.183,83 525.056,481	13	466.170,149 525.055,056	13.755
15	466.102,462 525.048,004	16	466.068,617 525.044,478	34.028

Document care conține date cu caracter personal, protejat de prevederile Regulamentului (UE) nr. 679/2016 și Legii 190/2018

Punct început	X / Y	Punct sfârşit	X / Y	Lungime segment
16	466.068,617 525.044,478	17	466.034,773 525.040,952	34.027
19	465.962,768 525.033,45	20	465.780,295 525.014,44	183.461
22	465.832,873 525.007,592	23	465.898,486 525.014,485	65.974
25	466.033,52 525.028,669	26	466.068,601 525.032,355	35.274
28	466.145,759 525.040,46	29	466.179,267 525.043,979	33.692
31	466.205,562 525.045,975	32	466.204,232 525.058,669	12.763
34	465.752,923 525.161,877	35	465.753,401 525.157,985	3.921
37	465.875,977 525.171,466	38	465.937,431 525.177,847	61.784
40	465.876,488 525.165,49	41	465.814,912 525.158,527	61.968
43	465.753,391 525.157,984	44	465.752,913 525.161,876	3.921

Punct început	X / Y	Punct sfârşit	X / Y	Lungime segment
17	466.034,773 525.040,952	18	466.026,134 525.040,052	8.686
20	465.780,295 525.014,44	21	465.781,566 525.002,203	12.303
23	465.898,486 525.014,485	24	465.999,826 525.025,13	101.898
26	466.068,601 525.032,355	27	466.102,207 525.035,885	33.791
29	466.179,267 525.043,979	30	466.195,649 525.045,7	16.472
32	466.204,232 525.058,669	33	466.188,37 525.210,08	152.24
35	465.753,401 525.157,985	36	465.814,29 525.164,327	61.218
38	465.937,431 525.177,847	39	465.937,834 525.171,775	6.085
41	465.814,912 525.158,527	42	465.754,01 525.151,858	61.266
44	465.752,913 525.161,876	1	465.743,103 525.160,79	9.87

Punct început	X / Y	Punct sfârşit	X / Y	Lungime segment
18	466.026,134 525.040,052	19	465.962,768 525.033,45	63.709
21	465.781,566 525.002,203	22	465.832,873 525.007,592	51.589
24	465.999,826 525.025,13	25	466.033,52 525.028,669	33.879
27	466.102,207 525.035,885	28	466.145,759 525.040,46	43.792
30	466.195,649 525.045,7	31	466.205,562 525.045,975	9.917
33	466.188,37 525.210,08	34	465.752,923 525.161,877	438.107
36	465.814,29 525.164,327	37	465.875,977 525.171,466	62.099
39	465.937,834 525.171,775	40	465.876,488 525.165,49	61.667
42	465.754,01 525.151,858	43	465.753,391 525.157,984	6.157

**** Lungimile segmentelor sunt determinate în planul de proiecţie Stereo 70 şi sunt rotunjite la 1 milimetru.**
***** Distanţa dintre puncte este formată din segmente cumulate ce sunt mai mici decât valoarea 1 milimetru.**

Document care conține date cu caracter personal, protejat de prevederile Regulamentului (UE) nr. 679/2016 și Legii 190/2018

DATE DESPRE IMOBILUL NR. 3703

Oficiul de Cadastru şi Publicitate Imobiliară SIBIU
Biroul de Cadastru şi Publicitate Imobiliară Medias

A. Partea I. Descrierea imobilului

Nr. CF vechi:2569N
Nr. cadastral vechi:340

TEREN Extravilan

Adresa: Jud. Sibiu

Nr. Crt	Nr cadastral Nr. topografic	Suprafaţa* (mp)	Observaţii / Referinţe
A1	106052	1.107	Sector cadastral:55 Teren neimprejmuit;

B. Partea II. Proprietari şi acte

Inscrieri privitoare la dreptul de proprietate şi alte drepturi reale		Referinţe
1318 / 20/01/2023		
Act Notarial nr. 36, din 17/01/2023 emis de Cristea Daniel (contract de vanzare-cumparare);		
B1	Intabulare, drept de PROPRIETATE, dobandit prin Conventie, cota actuala 1/1	A1
	1) **ROSII ROMÂNESTI SRL**, CIF:44336097	
Act Notarial nr. 36, din 17/01/2023 emis de Cristea Daniel;		
B2	se notează interdicție de înstrăinare și închiriere pe o perioadă de 5 ani de la data încheierii contractului	A1
	1) **ORASUL DUMBRĂVENI**, CIF:4240740	

C. Partea III. SARCINI .

Inscrieri privind dezmembramintele dreptului de proprietate, drepturi reale de garanţie şi sarcini	Referinţe
NU SUNT	

Document care conține date cu caracter personal, protejat de prevederile Regulamentului (UE) nr. 679/2016 și Legii 190/2018

Anexa Nr. 1 La Partea I

Teren

Nr cadastral	Suprafaţa (mp)*	Observaţii / Referinţe
106052	1.107	

* Suprafaţa este determinată in planul de proiecţie Stereo 70.

DETALII LINIARE IMOBIL

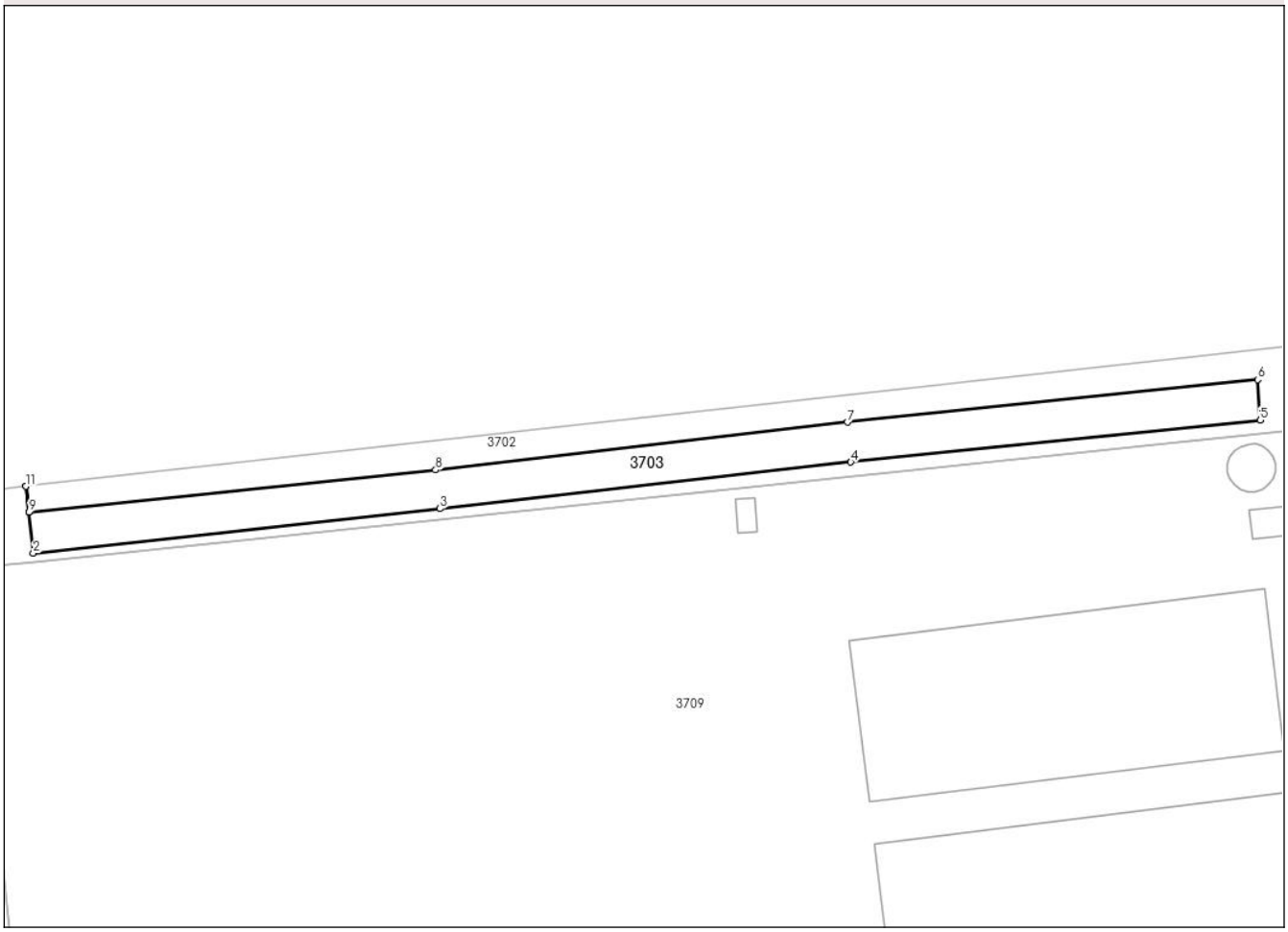

Date referitoare la teren

Crt	Categorie folosință	Intra vilan	Suprafaţa (mp)	Tarla	Parcelă	Nr. topo	Observaţii / Referinţe
1	arabil	NU	1.107	54	-	1107/6	

Lungime Segmente
1) Valorile lungimilor segmentelor sunt obţinute din proiecţie în plan.

Punct început	X / Y	Punct sfârşit	X / Y	Lungime segment (** (m)
1	465.753,391 525.157,984	2	465.754,01 525.151,858	6.157
2	465.754,01 525.151,858	3	465.814,912 525.158,527	61.266
3	465.814,912 525.158,527	4	465.876,488 525.165,49	61.968
4	465.876,488 525.165,49	5	465.937,834 525.171,775	61.667
5	465.937,834 525.171,775	6	465.937,431 525.177,847	6.085

Document care conține date cu caracter personal, protejat de prevederile Regulamentului (UE) nr. 679/2016 și Legii 190/2018

Punct început	X / Y	Punct sfârşit	X / Y	Lungime segment (** (m)
6	465.937,431 525.177,847	7	465.875,977 525.171,466	61.784
7	465.875,977 525.171,466	8	465.814,29 525.164,327	62.099
8	465.814,29 525.164,327	9	465.753,401 525.157,985	61.218
9	465.753,401 525.157,985	10	465.752,923 525.161,877	3.921
10	465.752,923 525.161,877	11	465.752,913 525.161,876	0.01
11	465.752,913 525.161,876	1	465.753,391 525.157,984	3.921

** Lungimile segmentelor sunt determinate în planul de proiecţie Stereo 70 şi sunt rotunjite la 1 milimetru.
*** Distanţa dintre puncte este formată din segmente cumulate ce sunt mai mici decât valoarea 1 milimetru.

Document care conține date cu caracter personal, protejat de prevederile Regulamentului (UE) nr. 679/2016 și Legii 190/2018

DATE DESPRE IMOBILUL NR. 3704

Oficiul de Cadastru şi Publicitate Imobiliară SIBIU
Biroul de Cadastru şi Publicitate Imobiliară Medias

A. Partea I. Descrierea imobilului

Nr. CF vechi:2567N
Nr. cadastral vechi:338

TEREN Extravilan

Adresa: Jud. Sibiu

Nr. Crt	Nr cadastral Nr. topografic	Suprafaţa* (mp)	Observaţii / Referinţe
A1	106053	4.700	Sector cadastral:55 Teren neimprejmuit;

B. Partea II. Proprietari şi acte

Inscrieri privitoare la dreptul de proprietate şi alte drepturi reale		Referinţe
1315 / 20/01/2023		
Act Notarial nr. 36, din 17/01/2023 emis de Cristea Daniel (contract de vanzare-cumparare);		
B1	Intabulare, drept de PROPRIETATE, dobandit prin Conventie, cota actuala 1/1	A1
	1) **ROSII ROMÂNESTI SRL**, CIF:44336097	
Act Notarial nr. 36, din 17/01/2023 emis de Cristea Daniel;		
B2	se notează interdicție de înstrăinare și închiriere pe o perioadă de 5 ani de la data încheierii contractului	A1
	1) **ORASUL DUMBRĂVENI**, CIF:4240740	

C. Partea III. SARCINI .

Inscrieri privind dezmembramintele dreptului de proprietate, drepturi reale de garanţie şi sarcini	Referinţe
NU SUNT	

Document care conține date cu caracter personal, protejat de prevederile Regulamentului (UE) nr. 679/2016 și Legii 190/2018

Anexa Nr. 1 La Partea I

Teren

Nr cadastral	Suprafaţa (mp)*	Observaţii / Referinţe
106053	4.700	

* Suprafaţa este determinată in planul de proiecţie Stereo 70.

DETALII LINIARE IMOBIL

Date referitoare la teren

Crt	Categorie folosință	Intra vilan	Suprafaţa (mp)	Tarla	Parcelă	Nr. topo	Observaţii / Referinţe
1	arabil	NU	4.700	54	-	1107/3	

Lungime Segmente
1) Valorile lungimilor segmentelor sunt obţinute din proiecţie în plan.

Punct început	X / Y	Punct sfârşit	X / Y	Lungime segment (** (m)
1	466.085,435 525.185,103	2	466.102,462 525.048,004	138.152
2	466.102,462 525.048,004	3	466.136,306 525.051,53	34.027
3	466.136,306 525.051,53	4	466.119,279 525.188,631	138.154
4	466.119,279 525.188,631	1	466.085,435 525.185,103	34.027

**** Lungimile segmentelor sunt determinate în planul de proiecţie Stereo 70 şi sunt rotunjite la 1 milimetru.**

Document care conține date cu caracter personal, protejat de prevederile Regulamentului (UE) nr. 679/2016 și Legii 190/2018

***** Distanţa dintre puncte este formată din segmente cumulate ce sunt mai mici decât valoarea 1 milimetru.**

DATE DESPRE IMOBILUL NR. 3705

Oficiul de Cadastru şi Publicitate Imobiliară SIBIU
Biroul de Cadastru şi Publicitate Imobiliară Medias

A. Partea I. Descrierea imobilului

TEREN Extravilan Nr. CF vechi:2396

Adresa: Jud. Sibiu

Nr. Crt	Nr cadastral Nr. topografic	Suprafaţa* (mp)	Observaţii / Referinţe
A1	100598	4.700	Sector cadastral:55 Teren neimprejmuit;

B. Partea II. Proprietari şi acte

Inscrieri privitoare la dreptul de proprietate şi alte drepturi reale		Referinţe
1066 / 18/01/2019		
Act Notarial nr. 104, din 11/01/2019 emis de Urian Marilena (contract de vanzare-cumparare);		
B1	Intabulare, drept de PROPRIETATE, dobandit prin Conventie, cota actuala 1/1	A1
	1) **FLARO PROD S.A**, CIF:17956636	
1171 / 20/01/2022		
Act Notarial nr. 104, din 11/01/2019 emis de NP URIAN MARILENA;		
B2	se notează interdicție de înstrăinare pe o perioadă de 5 ani	A1
	1) **ORASUL DUMBRĂVENI**, CIF:4240740	

C. Partea III. SARCINI .

Inscrieri privind dezmembramintele dreptului de proprietate, drepturi reale de garanţie şi sarcini	Referinţe
NU SUNT	

Document care conține date cu caracter personal, protejat de prevederile Regulamentului (UE) nr. 679/2016 și Legii 190/2018

Anexa Nr. 1 La Partea I

Teren

Nr cadastral	Suprafaţa (mp)*	Observaţii / Referinţe
100598	4.700	

* Suprafaţa este determinată in planul de proiecţie Stereo 70.

DETALII LINIARE IMOBIL

Date referitoare la teren

Crt	Categorie folosință	Intra vilan	Suprafaţa (mp)	Tarla	Parcelă	Nr. topo	Observaţii / Referinţe
1	arabil	NU	4.700	54	-	1755/7/3	

Lungime Segmente
1) Valorile lungimilor segmentelor sunt obţinute din proiecţie în plan.

Punct început	X / Y	Punct sfârşit	X / Y	Lungime segment (** (m)
1	466.051,591 525.181,576	2	466.068,617 525.044,478	138.151
2	466.068,617 525.044,478	3	466.102,462 525.048,004	34.028
3	466.102,462 525.048,004	4	466.085,435 525.185,103	138.152
4	466.085,435 525.185,103	1	466.051,591 525.181,576	34.027

**** Lungimile segmentelor sunt determinate în planul de proiecţie Stereo 70 şi sunt rotunjite la 1 milimetru.**

Document care conține date cu caracter personal, protejat de prevederile Regulamentului (UE) nr. 679/2016 și Legii 190/2018

***** Distanţa dintre puncte este formată din segmente cumulate ce sunt mai mici decât valoarea 1 milimetru.**

DATE DESPRE IMOBILUL NR. 3706

Oficiul de Cadastru şi Publicitate Imobiliară SIBIU
Biroul de Cadastru şi Publicitate Imobiliară Medias

A. Partea I. Descrierea imobilului

TEREN Extravilan Nr. CF vechi:2396

Adresa: Jud. Sibiu

Nr. Crt	Nr cadastral Nr. topografic	Suprafaţa* (mp)	Observaţii / Referinţe
A1	100573	4.700	Sector cadastral:55 Teren neimprejmuit;

B. Partea II. Proprietari şi acte

Inscrieri privitoare la dreptul de proprietate şi alte drepturi reale		Referinţe
1065 / 18/01/2019		
Act Notarial nr. 104, din 11/01/2019 emis de Urian Marilena (contract de vanzare-cumparare);		
B1	Intabulare, drept de PROPRIETATE, dobandit prin Conventie, cota actuala 1/1	A1
	1) **FLARO PROD S.A**, CIF:17956636	
1168 / 20/01/2022		
Act Notarial nr. 104, din 11/01/2019 emis de NP URIAN MARILENA;		
B2	se notează interdicție de înstrăinare pe o perioadă de 5 ani	A1
	1) **ORASUL DUMBRĂVENI**, CIF:4240740	

C. Partea III. SARCINI .

Inscrieri privind dezmembramintele dreptului de proprietate, drepturi reale de garanţie şi sarcini	Referinţe
NU SUNT	

Document care conține date cu caracter personal, protejat de prevederile Regulamentului (UE) nr. 679/2016 și Legii 190/2018

Anexa Nr. 1 La Partea I

Teren

Nr cadastral	Suprafaţa (mp)*	Observaţii / Referinţe
100573	4.700	

* Suprafaţa este determinată in planul de proiecţie Stereo 70.

DETALII LINIARE IMOBIL

Date referitoare la teren

Crt	Categorie folosință	Intra vilan	Suprafaţa (mp)	Tarla	Parcelă	Nr. topo	Observaţii / Referinţe
1	arabil	NU	4.700	54	-	1755/7/2	

Lungime Segmente
1) Valorile lungimilor segmentelor sunt obţinute din proiecţie în plan.

Punct început	X / Y	Punct sfârşit	X / Y	Lungime segment (** (m)
1	466.017,746 525.178,049	2	466.034,773 525.040,952	138.15
2	466.034,773 525.040,952	3	466.068,617 525.044,478	34.027
3	466.068,617 525.044,478	4	466.051,591 525.181,576	138.151
4	466.051,591 525.181,576	1	466.017,746 525.178,049	34.028

**** Lungimile segmentelor sunt determinate în planul de proiecţie Stereo 70 şi sunt rotunjite la 1 milimetru.**

Document care conține date cu caracter personal, protejat de prevederile Regulamentului (UE) nr. 679/2016 și Legii 190/2018

***** Distanţa dintre puncte este formată din segmente cumulate ce sunt mai mici decât valoarea 1 milimetru.**

DATE DESPRE IMOBILUL NR. 3707

Oficiul de Cadastru şi Publicitate Imobiliară SIBIU
Biroul de Cadastru şi Publicitate Imobiliară Medias

A. Partea I. Descrierea imobilului

TEREN Extravilan Nr. CF vechi:2396

Adresa: Jud. Sibiu

Nr. Crt	Nr cadastral Nr. topografic	Suprafaţa* (mp)	Observaţii / Referinţe
A1	100579	1.200	Sector cadastral:55 Teren neimprejmuit;

B. Partea II. Proprietari şi acte

Inscrieri privitoare la dreptul de proprietate şi alte drepturi reale		Referinţe
1067 / 18/01/2019		
Act Notarial nr. 104, din 11/01/2019 emis de Urian Marilena (contract de vanzare-cumparare);		
B1	Intabulare, drept de PROPRIETATE, dobandit prin Conventie, cota actuala 1/1	A1
	1) **FLARO PROD S.A**, CIF:17956636	
1169 / 20/01/2022		
Act Notarial nr. 104, din 11/01/2019 emis de NP URIAN MARILENA;		
B2	se notează interdicție de înstrăinare pe o perioadă de 5 ani	A1
	1) **ORASUL DUMBRĂVENI**, CIF:4240740	

C. Partea III. SARCINI .

Inscrieri privind dezmembramintele dreptului de proprietate, drepturi reale de garanţie şi sarcini	Referinţe
NU SUNT	

Document care conține date cu caracter personal, protejat de prevederile Regulamentului (UE) nr. 679/2016 și Legii 190/2018

Anexa Nr. 1 La Partea I

Teren

Nr cadastral	Suprafaţa (mp)*	Observaţii / Referinţe
100579	1.200	

* Suprafaţa este determinată in planul de proiecţie Stereo 70.

DETALII LINIARE IMOBIL

Date referitoare la teren

Crt	Categorie folosință	Intra vilan	Suprafaţa (mp)	Tarla	Parcelă	Nr. topo	Observaţii / Referinţe
1	arabil	NU	1.200	54	-	1755/7/4	

Lungime Segmente
1) Valorile lungimilor segmentelor sunt obţinute din proiecţie în plan.

Punct început	X / Y	Punct sfârşit	X / Y	Lungime segment (** (m)
1	466.009,108 525.177,148	2	466.026,134 525.040,052	138.149
2	466.026,134 525.040,052	3	466.034,773 525.040,952	8.686
3	466.034,773 525.040,952	4	466.017,746 525.178,049	138.15
4	466.017,746 525.178,049	1	466.009,108 525.177,148	8.685

**** Lungimile segmentelor sunt determinate în planul de proiecţie Stereo 70 şi sunt rotunjite la 1 milimetru.**

Document care conține date cu caracter personal, protejat de prevederile Regulamentului (UE) nr. 679/2016 și Legii 190/2018

***** Distanţa dintre puncte este formată din segmente cumulate ce sunt mai mici decât valoarea 1 milimetru.**

DATE DESPRE IMOBILUL NR. 3708

Oficiul de Cadastru şi Publicitate Imobiliară SIBIU
Biroul de Cadastru şi Publicitate Imobiliară Medias

A. Partea I. Descrierea imobilului

TEREN Extravilan Nr. CF vechi:2396

Adresa: Jud. Sibiu

Nr. Crt	Nr cadastral Nr. topografic	Suprafaţa* (mp)	Observaţii / Referinţe
A1	100581	8.800	Sector cadastral:55 Teren neimprejmuit;

B. Partea II. Proprietari şi acte

Inscrieri privitoare la dreptul de proprietate şi alte drepturi reale		Referinţe
1068 / 18/01/2019		
Act Notarial nr. 104, din 11/01/2019 emis de Urian Marilena (contract de vanzare-cumparare);		
B1	Intabulare, drept de PROPRIETATE, dobandit prin Conventie, cota actuala 1/1	A1
	1) **FLARO PROD S.A**, CIF:17956636	
1170 / 20/01/2022		
Act Notarial nr. 104, din 11/01/2019 emis de NP URIAN MARILENA;		
B2	se notează interdicție de înstrăinare pe o perioadă de 5 ani	A1
	1) **ORASUL DUMBRĂVENI**, CIF:4240740	

C. Partea III. SARCINI .

Inscrieri privind dezmembramintele dreptului de proprietate, drepturi reale de garanţie şi sarcini	Referinţe
NU SUNT	

Document care conține date cu caracter personal, protejat de prevederile Regulamentului (UE) nr. 679/2016 și Legii 190/2018

Anexa Nr. 1 La Partea I

Teren

Nr cadastral	Suprafaţa (mp)*	Observaţii / Referinţe
100581	8.800	

* Suprafaţa este determinată in planul de proiecţie Stereo 70.

DETALII LINIARE IMOBIL

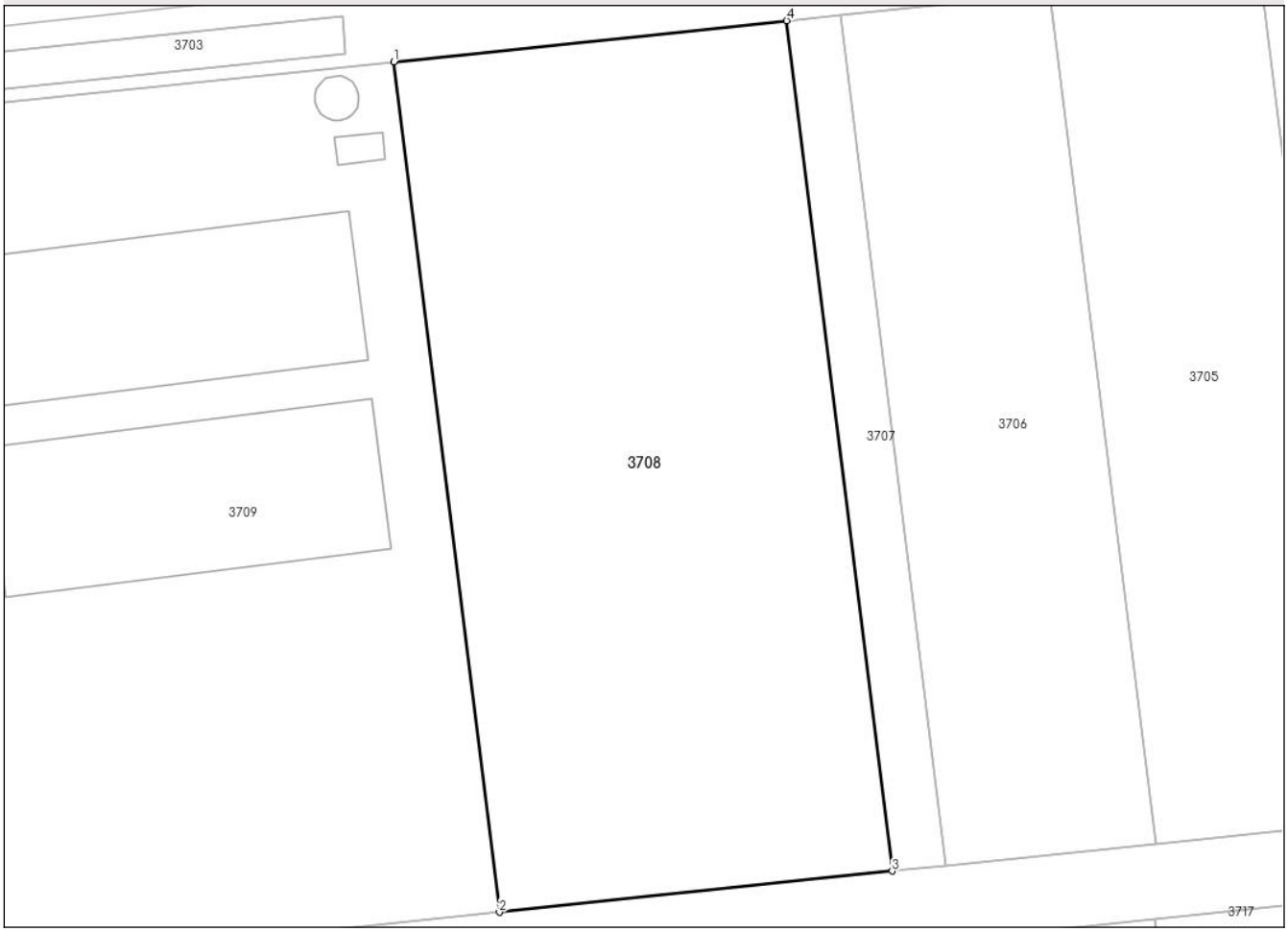

Date referitoare la teren

Crt	Categorie folosință	Intra vilan	Suprafaţa (mp)	Tarla	Parcelă	Nr. topo	Observaţii / Referinţe
1	arabil	NU	8.800	54	-	1755/7/5	

Lungime Segmente
1) Valorile lungimilor segmentelor sunt obţinute din proiecţie în plan.

Punct început	X / Y	Punct sfârşit	X / Y	Lungime segment (** (m)
1	465.945,742 525.170,544	2	465.962,768 525.033,45	138.147
2	465.962,768 525.033,45	3	466.026,134 525.040,052	63.709
3	466.026,134 525.040,052	4	466.009,108 525.177,148	138.149
4	466.009,108 525.177,148	1	465.945,742 525.170,544	63.709

**** Lungimile segmentelor sunt determinate în planul de proiecţie Stereo 70 şi sunt rotunjite la 1 milimetru.**

Document care conține date cu caracter personal, protejat de prevederile Regulamentului (UE) nr. 679/2016 și Legii 190/2018

***** Distanţa dintre puncte este formată din segmente cumulate ce sunt mai mici decât valoarea 1 milimetru.**

DATE DESPRE IMOBILUL NR. 3709

Oficiul de Cadastru şi Publicitate Imobiliară SIBIU
Biroul de Cadastru şi Publicitate Imobiliară Medias

A. Partea I. Descrierea imobilului

TEREN Extravilan Nr. CF vechi:2396

Adresa: Jud. Sibiu

Nr. Crt	Nr cadastral Nr. topografic	Suprafaţa* (mp)	Observaţii / Referinţe
A1	100571	28.101	Sector cadastral:55 Teren neimprejmuit;

Construcţii

Crt	Nr cadastral Nr. topografic	Adresa	Observaţii / Referinţe
A1.2	100571-C2	Jud. Sibiu	Nr. niveluri:2; S. construita la sol:1526 mp; S. construita desfasurata:1876 mp; Hală producție, P+Mezanin, an edificare 2024, compusă din: Parter - 1 zonă depozitare, 2 vestiare, 4 grupuri sanitare, 2 dușuri, 1 hol acces, 1 zonă asamblare, 4 wc-uri, 1 anexă, 1 sală de mese, 1 windfang, 1 centrală termică, 1 hol acces/recepție. Mezanin - 3 birouri, 2 săli de ședință, 1 chicinetă, 2 wc-uri, 2 grupuri sanitare, 3 spații distribuție funcțională, 1 server
A1.3	100571-C3	Jud. Sibiu	Nr. niveluri:1; S. construita la sol:1525 mp; S. construita desfasurata:1525 mp; Hală producție P, an edificare 2024, compusă din: parter - 1 zonă depozitare, 1 zonă asamblare, 2 vestiare, 2 dușuri, 4 grupuri sanitare, 1 hol acces, 4 wc-uri, 1 anexă, 1 sală de mese, 1 recepție+ECS, 1 windfang, 1 centrală termică, 1 spațiu TGD
A1.4	100571-C4	Jud. Sibiu	Nr. niveluri:1; S. construita la sol:34 mp; S. construita desfasurata:34 mp; Construcție industrială P, an edificare 2024, compusă din Casa pompelor
A1.5	100571-C5	Jud. Sibiu	Nr. niveluri:1; S. construita la sol:40 mp; S. construita desfasurata:40 mp; Rezervor apă, P, an edificare 2024
A1.6	100571-C6	Jud. Sibiu	Nr. niveluri:1; S. construita la sol:14 mp; S. construita desfasurata:14 mp; Post trafo, P, an edificare 2024

B. Partea II. Proprietari şi acte

Inscrieri privitoare la dreptul de proprietate şi alte drepturi reale		Referinţe
1064 / 18/01/2019		
Act Notarial nr. 104, din 11/01/2019 emis de Urian Marilena;		
B1	Intabulare, drept de PROPRIETATE, cumparare, dobandit prin Conventie, cota actuala 1/1	A1
	1) **FLARO PROD S.A**, CIF:17956636	
1167 / 20/01/2022		
Act Notarial nr. 104, din 11/01/2019 emis de NP URIAN MARILENA;		
B2	se notează interdicție de înstrăinare pe o perioadă de 5 ani	A1
	1) **ORASUL DUMBRĂVENI**, CIF:4240740	
8852 / 04/05/2022		
Act Notarial nr. 1709, din 03/05/2022 emis de Margineanu Grigore Adrian;		
B3	se notează interdicție de grevare, înstrăinare, închiriere, dezmembrare, alipire, construire, demolare, restructurare și amenajare	A1, A1.2, A1.3, A1.4, A1.5, A1.6
	1) **BANCA TRANSILVANIA S.A**, CIF:5022670	
18638 / 17/07/2024		
Act Notarial nr. 1178, din 26/04/2024 emis de NP DUMINICA MONICA-MIHAELA (acord notarial ; act administrativ nr 8 din 31.05.2023, emis de PRIMARIA ORASULUI DUMBRAVENI;inscris sub semnatura privata nr 646709 din 21.05.2024, emis de BANCA TRANSILVANIA SA;act administrativ nr 1 din 03.02.2022, emis de PRIMARIA ORASULUI DUMBRAVENI, documentatia tehnica aferenta;act administrativ nr 7396 din 07.08.2024, emis de PRIMARIA ORASULUI DUMBRAVENI;act administrativ nr 4996 din 28.05.2024, emis de PRIMARIA ORASULUI DUMBRAVENI);		
B4	se noteaza adresa administrativa: Dumbraveni, Str. Ernei, Nr. 27, jud. Sibiu	A1, A1.2, A1.3, A1.4, A1.5, A1.6
B5	se noteaza constructiile C.2,C.3, C.4, C.5 si C.6 conform descrierii din partea I-a a cartii funciare	A1.2, A1.3, A1.4, A1.5, A1.6
B6	Intabulare, drept de PROPRIETATE, dobandit prin Construire, cota	A1.2, A1.3, A1.4, A1.5, A1.6

Document care conține date cu caracter personal, protejat de prevederile Regulamentului (UE) nr. 679/2016 și Legii 190/2018

Inscrieri privitoare la dreptul de proprietate şi alte drepturi reale		Referinţe
B6	actuala 1/1	A1.2, A1.3, A1.4, A1.5, A1.6
	1) **FLARO PROD S.A**, CIF:17956636	

C. Partea III. SARCINI

Inscrieri privind dezmembramintele dreptului de proprietate, drepturi reale de garanţie şi sarcini		Referinţe
8852 / 04/05/2022		
Act Notarial nr. 1709, din 03/05/2022 emis de Margineanu Grigore Adrian;		
C1	Intabulare, drept de IPOTECA, Valoare:3200000 EUR+celelalte obligații de plată aferente creditului, dobandit prin Conventie, cota actuala 1/1, cota initiala 1/1	A1, A1.2, A1.3, A1.4, A1.5, A1.6
	1) **BANCA TRANSILVANIA S.A**, CIF:5022670	
10296 / 23/05/2022		
Act Notarial nr. 1709, din 03/05/2022 emis de Margineanu Grigore Adrian;		
C2	Intabulare, drept de IPOTECA, Valoare:3200000 EUR+ celelalte obligații de plată aferente creditului , asupra construcțiilor viitoare care vor fi edificate în baza autorizatiei de construire nr. 1/03.02.2022 emisă de Primăria Orașului Dumbrăveni, având ca obiect construire hale industriale de producție si depozitare, amenajare cai de acces si platforme, echipare edilitare și echipamente de producție, dobandit prin Conventie, cota actuala 1/1, cota initiala 1/1	A1
	1) **BANCA TRANSILVANIA S.A**, CIF:5022670	
30720 / 12/11/2024		
Act Notarial nr. 4612, din 11/11/2024 emis de MELENTE ADRIAN;		
C3	se noteaza modificarea actului autentic nr. 1709/03.05.2022 prin actul aditional nr. 2 autentificat sub nr. 4612/11.11.2024 de Melente Adrian	A1, A1.2, A1.3, A1.4, A1.5, A1.6

Document care conține date cu caracter personal, protejat de prevederile Regulamentului (UE) nr. 679/2016 și Legii 190/2018

Anexa Nr. 1 La Partea I

Teren

Nr cadastral	Suprafaţa (mp)*	Observaţii / Referinţe
100571	28.101	

* Suprafaţa este determinată in planul de proiecţie Stereo 70.

DETALII LINIARE IMOBIL

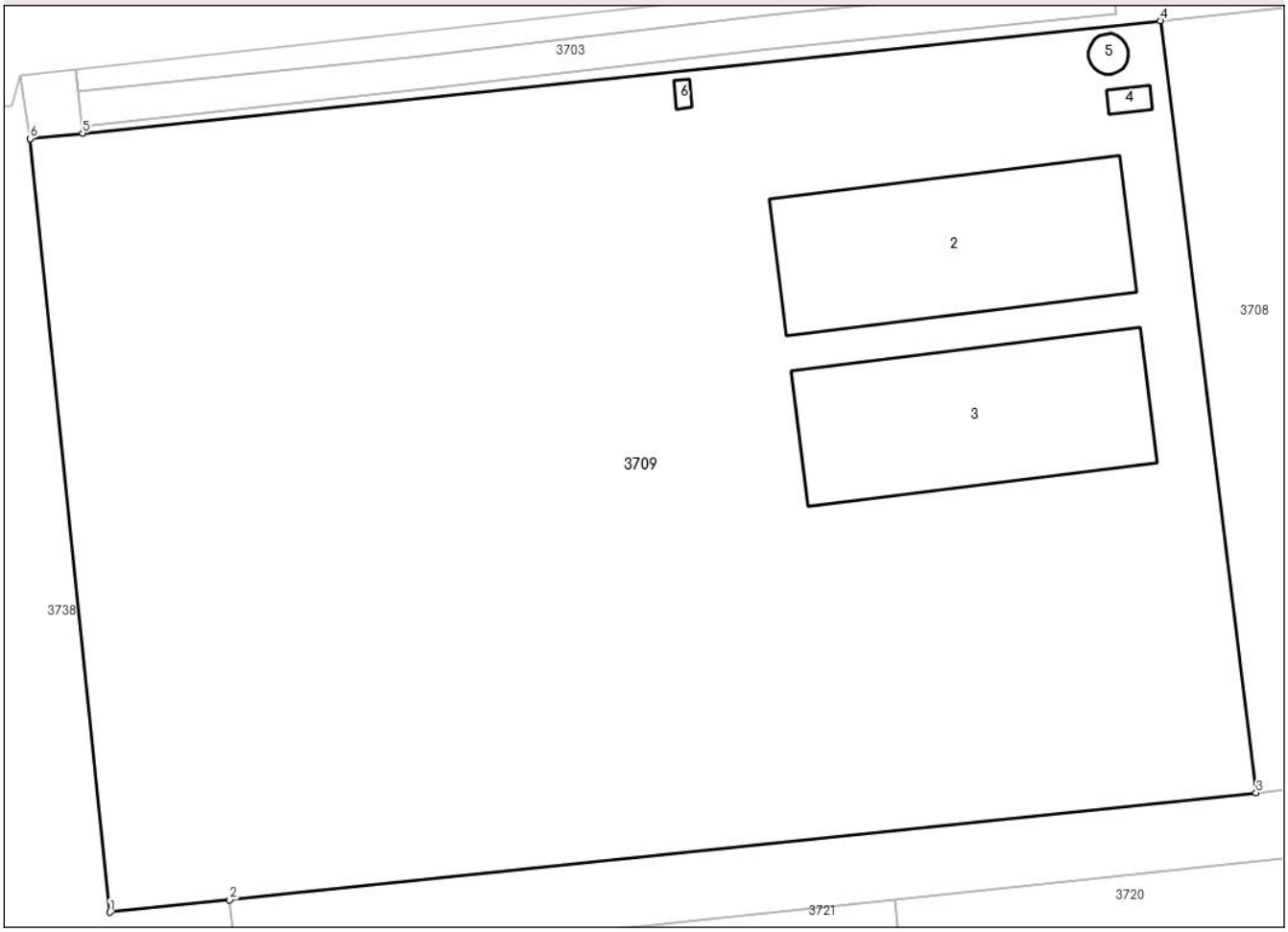

Date referitoare la teren

Crt	Categorie folosință	Intra vilan	Suprafaţa (mp)	Tarla	Parcelă	Nr. topo	Observaţii / Referinţe
1	curti constructii	NU	28.101	54	-	1755/6/1	

Date referitoare la construcţii

Crt	Număr	Destinaţie construcţie	Supraf. (mp)	Situaţie juridică	Observaţii / Referinţe
A1.2	100571-C2	constructii industriale si edilitare	1.526	Cu acte	Nr. niveluri:2; S. construita la sol:1526 mp; S. construita desfasurata:1876 mp; Hală producție, P+Mezanin, an edificare 2024, compusă din: Parter - 1 zonă depozitare, 2 vestiare, 4 grupuri sanitare, 2 dușuri, 1 hol acces, 1 zonă asamblare, 4 wc-uri, 1 anexă, 1 sală de mese, 1 windfang, 1 centrală termică, 1 hol acces/recepție. Mezanin - 3 birouri, 2 săli de ședință, 1 chicinetă, 2 wc-uri, 2 grupuri sanitare, 3 spații distribuție funcțională, 1 server
A1.3	100571-C3	constructii industriale si edilitare	Din acte: 1.526 Masurata: 1.525	Cu acte	Nr. niveluri:1; S. construita la sol:1525 mp; S. construita desfasurata:1525 mp; Hală producție P, an edificare 2024, compusă din: parter - 1 zonă depozitare, 1 zonă asamblare, 2 vestiare, 2 dușuri, 4 grupuri sanitare, 1 hol acces, 4 wc-uri, 1 anexă, 1 sală de mese, 1 recepție+ECS, 1 windfang, 1 centrală termică, 1 spațiu TGD

Document care conține date cu caracter personal, protejat de prevederile Regulamentului (UE) nr. 679/2016 și Legii 190/2018

Crt	Număr	Destinaţie construcţie	Supraf. (mp)	Situaţie juridică	Observaţii / Referinţe
A1.4	100571-C4	constructii industriale si edilitare	Din acte: 1.525 Masurata: 34	Cu acte	Nr. niveluri:1; S. construita la sol:34 mp; S. construita desfasurata:34 mp; Construcție industrială P, an edificare 2024, compusă din Casa pompelor
A1.5	100571-C5	constructii industriale si edilitare	Din acte: 34 Masurata: 40	Cu acte	Nr. niveluri:1; S. construita la sol:40 mp; S. construita desfasurata:40 mp; Rezervor apă, P, an edificare 2024
A1.6	100571-C6	constructii industriale si edilitare	Din acte: 40 Masurata: 14	Cu acte	Nr. niveluri:1; S. construita la sol:14 mp; S. construita desfasurata:14 mp; Post trafo, P, an edificare 2024

Lungime Segmente
1) Valorile lungimilor segmentelor sunt obţinute din proiecţie în plan.

Punct început	X / Y	Punct sfârşit	X / Y	Lungime segment (** (m)
1	465.758,997 525.012,221	2	465.780,295 525.014,44	21.413
2	465.780,295 525.014,44	3	465.962,768 525.033,45	183.461
3	465.962,768 525.033,45	4	465.945,742 525.170,544	138.147
4	465.945,742 525.170,544	5	465.754,152 525.150,576	192.628
5	465.754,152 525.150,576	6	465.744,79 525.149,6	9.413
6	465.744,79 525.149,6	1	465.758,997 525.012,221	138.112

**** Lungimile segmentelor sunt determinate în planul de proiecţie Stereo 70 şi sunt rotunjite la 1 milimetru.**
***** Distanţa dintre puncte este formată din segmente cumulate ce sunt mai mici decât valoarea 1 milimetru.**

Document care conține date cu caracter personal, protejat de prevederile Regulamentului (UE) nr. 679/2016 și Legii 190/2018

DATE DESPRE IMOBILUL NR. 3710

Oficiul de Cadastru şi Publicitate Imobiliară SIBIU
Biroul de Cadastru şi Publicitate Imobiliară Medias

A. Partea I. Descrierea imobilului

Nr. CF vechi:2571N
Nr. cadastral vechi:342

TEREN Extravilan

Adresa: Jud. Sibiu

Nr. Crt	Nr cadastral Nr. topografic	Suprafaţa* (mp)	Observaţii / Referinţe
A1	106051	2.400	Sector cadastral:55 Teren neimprejmuit;

B. Partea II. Proprietari şi acte

Inscrieri privitoare la dreptul de proprietate şi alte drepturi reale		Referinţe
20117 / 03/10/2022		
Act Administrativ nr. HCL NR. 113, din 29/09/2022 emis de CONSILIUL LOCAL AL ORASULUI DUMBRAVENI;		
B1	Intabulare, drept de PROPRIETATE, cumpărare, sentinta civila nr. 808 în dosar nr. 2318/257/2006/13.03.2007, emisa de Judecătoria Mediaș-irevocabilă, decizia civila nr. 474/2007 în dosar nr. 2318/257/2006 din 21/06/2007 emisa de Tribunalul Sibiu, inch. nr. 13210/10.10.2007, dobandit prin Hotarare Judecatoreasca, cota actuala 1/1	A1
	1) **ORASUL DUMBRĂVENI**, CIF:4240740, domeniu privat	

C. Partea III. SARCINI .

Inscrieri privind dezmembramintele dreptului de proprietate, drepturi reale de garanţie şi sarcini	Referinţe
NU SUNT	

Anexa Nr. 1 La Partea I

Teren

Nr cadastral	Suprafaţa (mp)*	Observaţii / Referinţe
106051	2.400	

* Suprafaţa este determinată in planul de proiecţie Stereo 70.

DETALII LINIARE IMOBIL

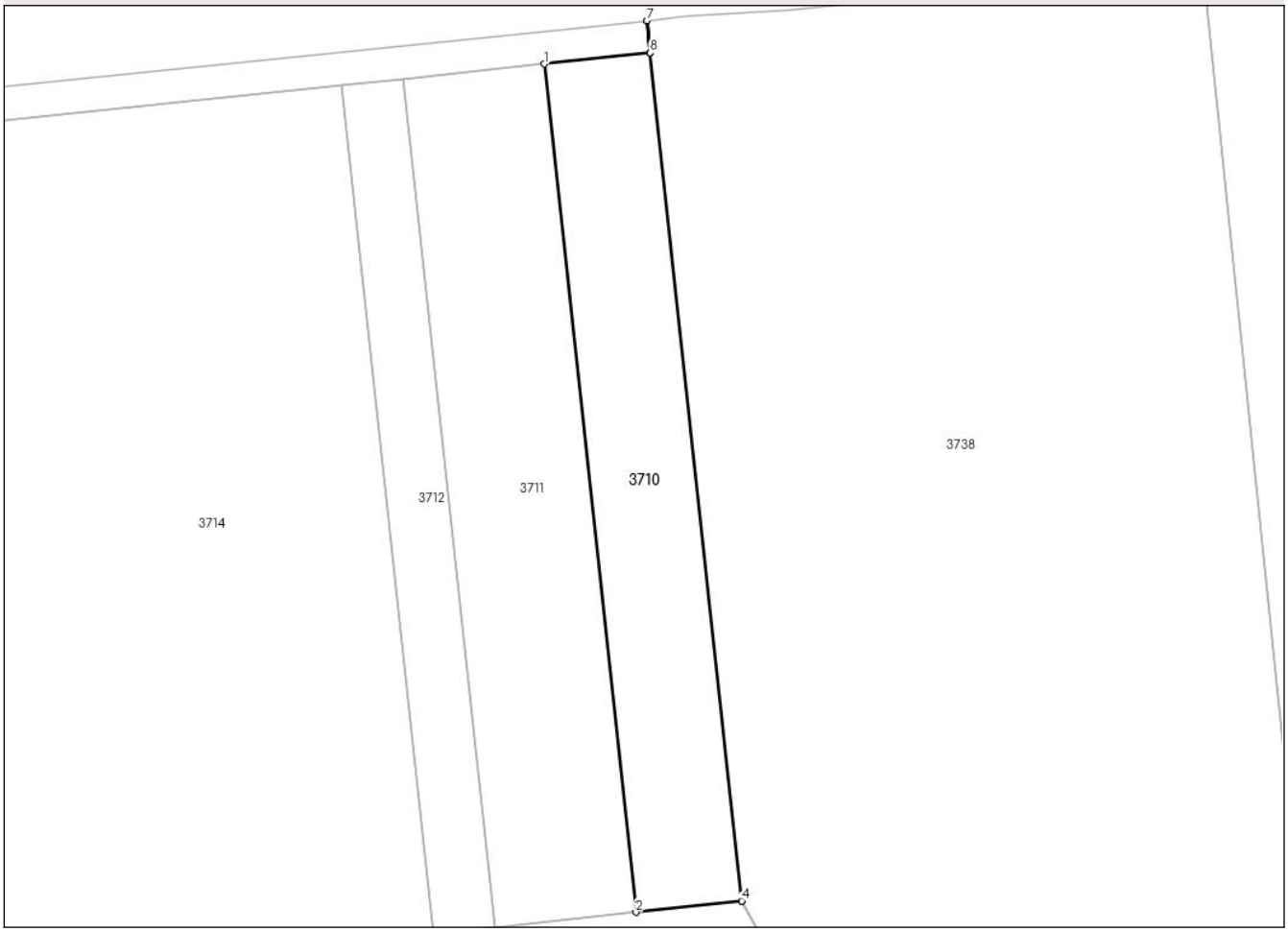

Date referitoare la teren

Crt	Categorie folosință	Intra vilan	Suprafaţa (mp)	Tarla	Parcelă	Nr. topo	Observaţii / Referinţe
1	arabil	NU	2.400	54	-	1105/1/7	

Lungime Segmente
1) Valorile lungimilor segmentelor sunt obţinute din proiecţie în plan.

Punct început	X / Y	Punct sfârşit	X / Y	Lungime segment (** (m)
1	465.637,052 525.139,836	2	465.651,923 525.001,997	138.639
2	465.651,923 525.001,997	3	465.669,129 525.003,83	17.303
3	465.669,129 525.003,83	4	465.669,139 525.003,831	0.01
4	465.669,139 525.003,831	5	465.654,271 525.141,639	138.607
5	465.654,271 525.141,639	6	465.653,732 525.146,869	5.258

Document care conține date cu caracter personal, protejat de prevederile Regulamentului (UE) nr. 679/2016 și Legii 190/2018

Punct început	X / Y	Punct sfârşit	X / Y	Lungime segment (** (m)
6	465.653,732 525.146,869	7	465.653,722 525.146,868	0.01
7	465.653,722 525.146,868	8	465.654,261 525.141,638	5.258
8	465.654,261 525.141,638	1	465.637,052 525.139,836	17.303

** Lungimile segmentelor sunt determinate în planul de proiecţie Stereo 70 şi sunt rotunjite la 1 milimetru.
*** Distanţa dintre puncte este formată din segmente cumulate ce sunt mai mici decât valoarea 1 milimetru.

Document care conține date cu caracter personal, protejat de prevederile Regulamentului (UE) nr. 679/2016 și Legii 190/2018

DATE DESPRE IMOBILUL NR. 3711

Oficiul de Cadastru şi Publicitate Imobiliară SIBIU
Biroul de Cadastru şi Publicitate Imobiliară Medias

A. Partea I. Descrierea imobilului

Nr. CF vechi:2570N
Nr. cadastral vechi:341

TEREN Extravilan

Adresa: Jud. Sibiu

Nr. Crt	Nr cadastral Nr. topografic	Suprafaţa* (mp)	Observaţii / Referinţe
A1	106059	3.200	Sector cadastral:55 Teren neimprejmuit;

B. Partea II. Proprietari şi acte

Inscrieri privitoare la dreptul de proprietate şi alte drepturi reale		Referinţe
20116 / 03/10/2022		
Act Administrativ nr. HCL NR. 113, din 29/09/2022 emis de CONSILIUL LOCAL AL ORASULUI DUMBRAVENI;		
B1	Intabulare, drept de PROPRIETATE, cumpărare, sentinta civila nr. 808 în dosar nr. 2318/257/2006/13.03.2007, emisa de Judecătoria Mediaș-irevocabilă, decizia civila nr. 474/2007 în dosar nr. 2318/257/2006 din 21/06/2007 emisa de Tribunalul Sibiu, inch. nr. 13210/10.10.2007, dobandit prin Hotarare Judecatoreasca, cota actuala 1/1	A1
	1) **ORASUL DUMBRĂVENI**, CIF:4240740, domeniu privat	

C. Partea III. SARCINI .

Inscrieri privind dezmembramintele dreptului de proprietate, drepturi reale de garanţie şi sarcini	Referinţe
NU SUNT	

Anexa Nr. 1 La Partea I

Teren

Nr cadastral	Suprafaţa (mp)*	Observaţii / Referinţe
106059	3.200	

* Suprafaţa este determinată in planul de proiecţie Stereo 70.

DETALII LINIARE IMOBIL

Date referitoare la teren

Crt	Categorie folosință	Intra vilan	Suprafaţa (mp)	Tarla	Parcelă	Nr. topo	Observaţii / Referinţe
1	arabil	NU	3.200	54	-	1105/1/9	

Lungime Segmente
1) Valorile lungimilor segmentelor sunt obţinute din proiecţie în plan.

Punct început	X / Y	Punct sfârşit	X / Y	Lungime segment (** (m)
1	465.614,099 525.137,433	2	465.628,975 524.999,551	138.682
2	465.628,975 524.999,551	3	465.651,923 525.001,997	23.078
3	465.651,923 525.001,997	4	465.637,052 525.139,836	138.639
4	465.637,052 525.139,836	1	465.614,099 525.137,433	23.078

**** Lungimile segmentelor sunt determinate în planul de proiecţie Stereo 70 şi sunt rotunjite la 1 milimetru.**

Document care conține date cu caracter personal, protejat de prevederile Regulamentului (UE) nr. 679/2016 și Legii 190/2018

***** Distanţa dintre puncte este formată din segmente cumulate ce sunt mai mici decât valoarea 1 milimetru.**

DATE DESPRE IMOBILUL NR. 3712

Oficiul de Cadastru şi Publicitate Imobiliară SIBIU
Biroul de Cadastru şi Publicitate Imobiliară Medias

A. Partea I. Descrierea imobilului

Nr. CF vechi:2574N
Nr. cadastral vechi:345

TEREN Extravilan

Adresa: Jud. Sibiu

Nr. Crt	Nr cadastral Nr. topografic	Suprafaţa* (mp)	Observaţii / Referinţe
A1	106057	1.400	Sector cadastral:55 Teren neimprejmuit;

B. Partea II. Proprietari şi acte

Inscrieri privitoare la dreptul de proprietate şi alte drepturi reale		Referinţe
20120 / 03/10/2022		
Act Administrativ nr. HCL NR. 113, din 29/09/2022 emis de CONSILIUL LOCAL AL ORASULUI DUMBRAVENI;		
B1	Intabulare, drept de PROPRIETATE, cumpărare, sentinta civila nr. 808 în dosar nr. 2318/257/2006/13.03.2007, emisa de Judecătoria Mediaș- irevocabilă, decizia civila nr. 474/2007 în dosar nr. 2318/257/2006 din 21/06/2007 emisa de Tribunalul Sibiu, inch. nr. 13210/10.10.2007, dobandit prin Hotarare Judecatoreasca, cota actuala 1/1	A1
	1) **ORASUL DUMBRĂVENI**, CIF:4240740, domeniu privat	

C. Partea III. SARCINI .

Inscrieri privind dezmembramintele dreptului de proprietate, drepturi reale de garanţie şi sarcini	Referinţe
NU SUNT	

Anexa Nr. 1 La Partea I

Teren

Nr cadastral	Suprafaţa (mp)*	Observaţii / Referinţe
106057	1.400	

* Suprafaţa este determinată in planul de proiecţie Stereo 70.

DETALII LINIARE IMOBIL

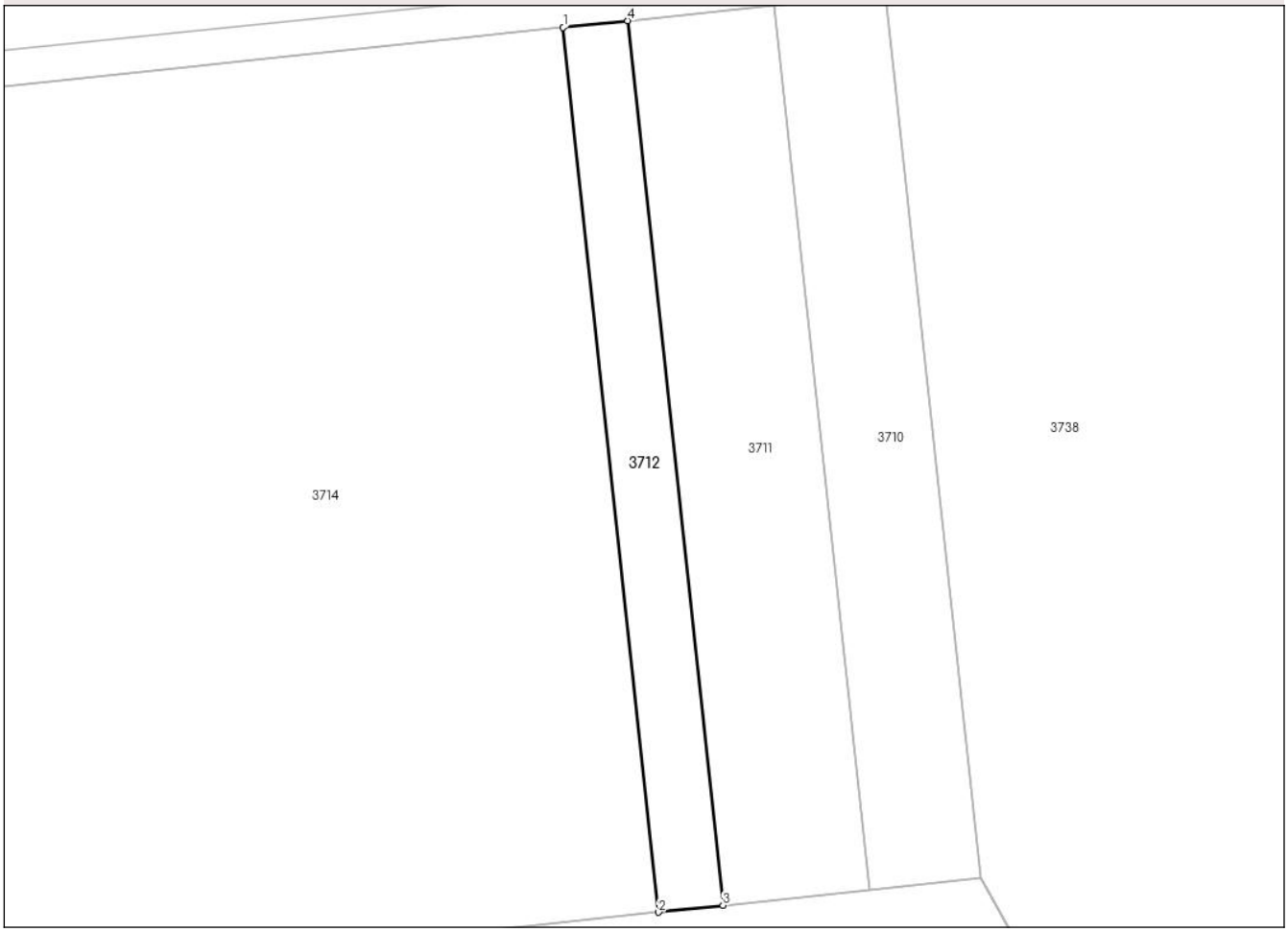

Date referitoare la teren

Crt	Categorie folosință	Intra vilan	Suprafaţa (mp)	Tarla	Parcelă	Nr. topo	Observaţii / Referinţe
1	arabil	NU	1.400	54	-	1105/4/3	

Lungime Segmente
1) Valorile lungimilor segmentelor sunt obţinute din proiecţie în plan.

Punct început	X / Y	Punct sfârşit	X / Y	Lungime segment (** (m)
1	465.604,06 525.136,382	2	465.618,937 524.998,482	138.7
2	465.618,937 524.998,482	3	465.628,975 524.999,551	10.094
3	465.628,975 524.999,551	4	465.614,099 525.137,433	138.682
4	465.614,099 525.137,433	1	465.604,06 525.136,382	10.094

**** Lungimile segmentelor sunt determinate în planul de proiecţie Stereo 70 şi sunt rotunjite la 1 milimetru.**

Document care conține date cu caracter personal, protejat de prevederile Regulamentului (UE) nr. 679/2016 și Legii 190/2018

***** Distanţa dintre puncte este formată din segmente cumulate ce sunt mai mici decât valoarea 1 milimetru.**

DATE DESPRE IMOBILUL NR. 3713

Oficiul de Cadastru şi Publicitate Imobiliară SIBIU
Biroul de Cadastru şi Publicitate Imobiliară Medias

A. Partea I. Descrierea imobilului

TEREN Extravilan

Adresa: Jud. Sibiu

Nr. Crt	Nr cadastral Nr. topografic	Suprafaţa* (mp)	Observaţii / Referinţe
A1	105976	2.400	Sector cadastral:55 Teren neimprejmuit;

B. Partea II. Proprietari şi acte

Inscrieri privitoare la dreptul de proprietate şi alte drepturi reale		Referinţe
/		
Act Administrativ nr. 2090/11, din 07/12/2000 emis de CJPSDPAT SIBIU (TITLU DE PROPRIETATE);		
B1	Intabulare, drept de PROPRIETATE, dobandit prin Reconstituire, cota actuala 1/1	A1
	1) **MARCU OCTAVIAN-EMIL**	

C. Partea III. SARCINI .

Inscrieri privind dezmembramintele dreptului de proprietate, drepturi reale de garanţie şi sarcini	Referinţe
NU SUNT	

Document care conține date cu caracter personal, protejat de prevederile Regulamentului (UE) nr. 679/2016 și Legii 190/2018

Anexa Nr. 1 La Partea I

Teren

Nr cadastral	Suprafaţa (mp)*	Observaţii / Referinţe
105976	2.400	

* Suprafaţa este determinată in planul de proiecţie Stereo 70.

DETALII LINIARE IMOBIL

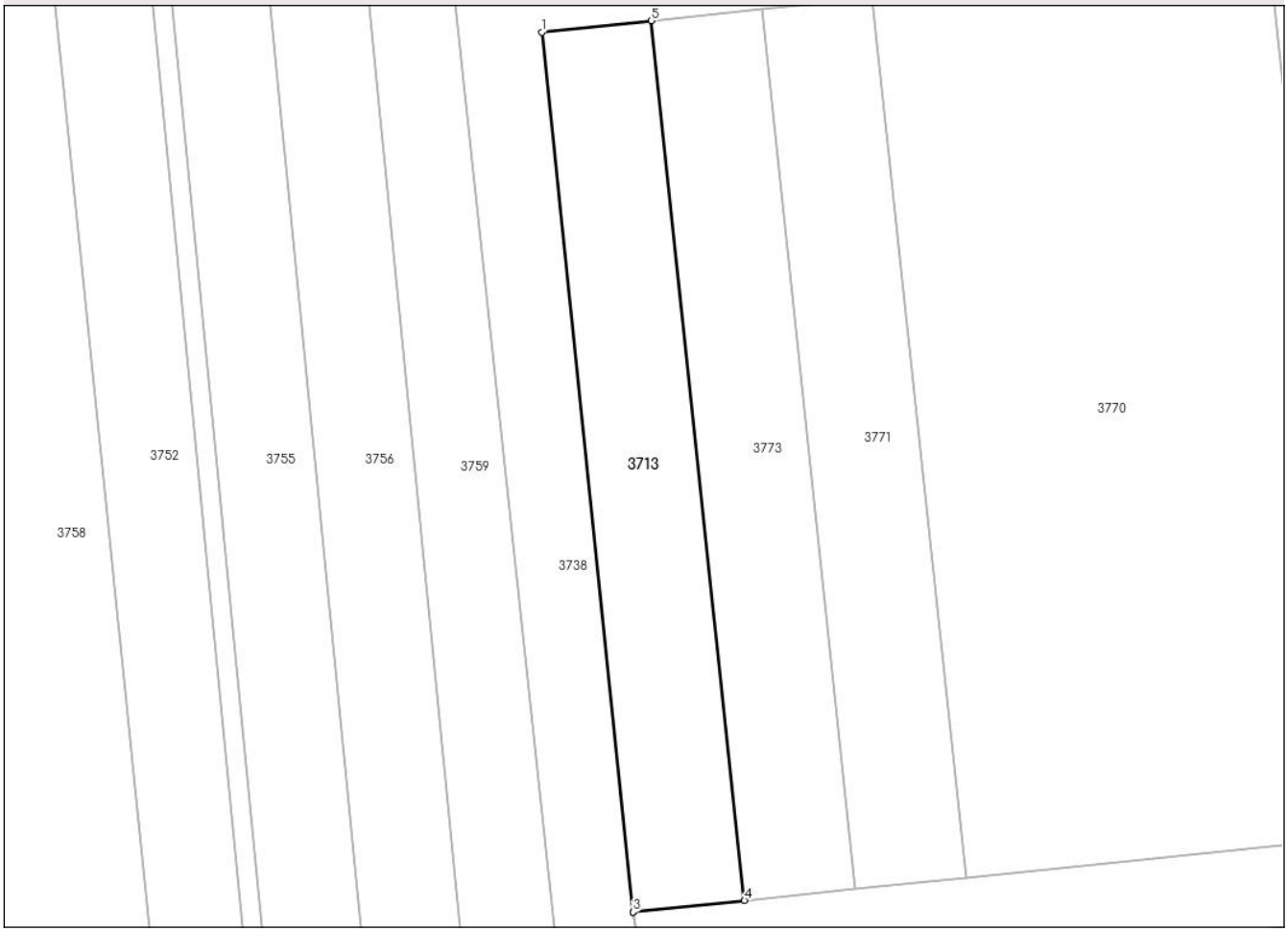

Date referitoare la teren

Crt	Categorie folosință	Intra vilan	Suprafaţa (mp)	Tarla	Parcelă	Nr. topo	Observaţii / Referinţe
1	arabil	NU	2.400	54	1108/1/4	-	

Lungime Segmente
1) Valorile lungimilor segmentelor sunt obţinute din proiecţie în plan.

Punct început	X / Y	Punct sfârşit	X / Y	Lungime segment (** (m)
1	465.241,931 524.949,012	2	465.256,193 524.811,649	138.101
2	465.256,193 524.811,649	3	465.256,215 524.811,651	0.022
3	465.256,215 524.811,651	4	465.273,621 524.813,459	17.5
4	465.273,621 524.813,459	5	465.259,073 524.950,792	138.101
5	465.259,073 524.950,792	1	465.241,931 524.949,012	17.234

Document care conține date cu caracter personal, protejat de prevederile Regulamentului (UE) nr. 679/2016 și Legii 190/2018

** Lungimile segmentelor sunt determinate în planul de proiecţie Stereo 70 şi sunt rotunjite la 1 milimetru.
*** Distanţa dintre puncte este formată din segmente cumulate ce sunt mai mici decât valoarea 1 milimetru.

DATE DESPRE IMOBILUL NR. 3714

Oficiul de Cadastru şi Publicitate Imobiliară SIBIU
Biroul de Cadastru şi Publicitate Imobiliară Medias

A. Partea I. Descrierea imobilului

TEREN Extravilan Nr. CF vechi:2396

Adresa: Jud. Sibiu

Nr. Crt	Nr cadastral Nr. topografic	Suprafaţa* (mp)	Observaţii / Referinţe
A1	100537	48.700	Sector cadastral:55 Teren neimprejmuit;

B. Partea II. Proprietari şi acte

Inscrieri privitoare la dreptul de proprietate şi alte drepturi reale		Referinţe
1280 / 07/03/2006		
Act Notarial nr. aut nr. 651 din anul 2006, din 01/01/2006 emis de BNP Mia Axente;		
B1	Intabulare, drept de PROPRIETATE, dobandit prin Conventie, cota actuala 1/1	A1
	1) **ORAȘUL DUMBRĂVENI -DOMENIU PRIVAT**, CIF:9999999999999	
	OBSERVATII: (provenita din conversia CF 2396)	
5979 / 13/03/2014		
Inscris Sub Semnatura Privata nr. 3540, din 26/04/2010 emis de PRIMARIA ORASULUI DUMBRAVENi (Proces verbal de predare-primire nr. 3540A/26-04-2010 încheiat între PRIMARIA ORASULUI DUMBRAVENI și SC GREEN VISION GROUP SRL);		
B2	Intabulare, drept de CONCESIUNEpe 49 de ani începând de la data de 26.04.2010 până la data de 25.04.2059	A1
	1) **Q SOLAR ONE SRL**, CIF:26315207	

C. Partea III. SARCINI .

Inscrieri privind dezmembramintele dreptului de proprietate, drepturi reale de garanţie şi sarcini	Referinţe
NU SUNT	

Document care conține date cu caracter personal, protejat de prevederile Regulamentului (UE) nr. 679/2016 și Legii 190/2018

Anexa Nr. 1 La Partea I

Teren

Nr cadastral	Suprafaţa (mp)*	Observaţii / Referinţe
100537	48.700	

* Suprafaţa este determinată in planul de proiecţie Stereo 70.

DETALII LINIARE IMOBIL

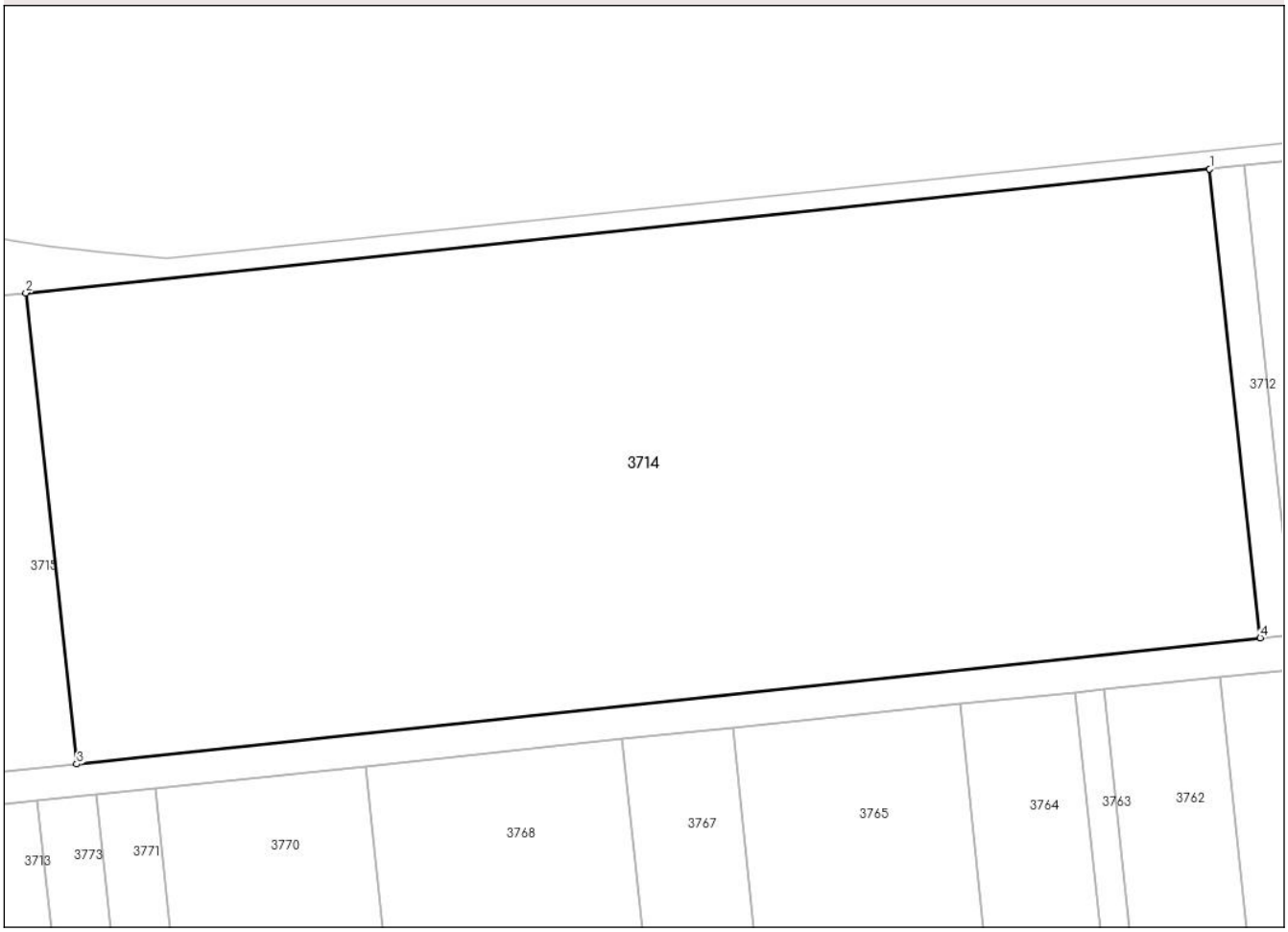

Date referitoare la teren

Crt	Categorie folosință	Intra vilan	Suprafaţa (mp)	Tarla	Parcelă	Nr. topo	Observaţii / Referinţe
1	arabil	NU	48.700	54	-	1755/2/2	

Lungime Segmente
1) Valorile lungimilor segmentelor sunt obţinute din proiecţie în plan.

Punct început	X / Y	Punct sfârşit	X / Y	Lungime segment (** (m)
1	465.604,06 525.136,382	2	465.255,665 525.099,906	350.299
2	465.255,665 525.099,906	3	465.270,612 524.961,361	139.349
3	465.270,612 524.961,361	4	465.618,937 524.998,482	350.298
4	465.618,937 524.998,482	1	465.604,06 525.136,382	138.7

**** Lungimile segmentelor sunt determinate în planul de proiecţie Stereo 70 şi sunt rotunjite la 1 milimetru.**

Document care conține date cu caracter personal, protejat de prevederile Regulamentului (UE) nr. 679/2016 și Legii 190/2018

***** Distanţa dintre puncte este formată din segmente cumulate ce sunt mai mici decât valoarea 1 milimetru.**

DATE DESPRE IMOBILUL NR. 3715

Oficiul de Cadastru şi Publicitate Imobiliară SIBIU
Biroul de Cadastru şi Publicitate Imobiliară Medias

A. Partea I. Descrierea imobilului

TEREN Extravilan Nr. CF vechi:2396

Adresa: Jud. Sibiu

Nr. Crt	Nr cadastral Nr. topografic	Suprafaţa* (mp)	Observaţii / Referinţe
A1	100538	4.700	Sector cadastral:55 Teren neimprejmuit;

B. Partea II. Proprietari şi acte

Inscrieri privitoare la dreptul de proprietate şi alte drepturi reale		Referinţe
1280 / 07/03/2006		
Act Notarial nr. aut nr. 651 din anul 2006, din 01/01/2006 emis de BNP Mia Axente;		
B1	Intabulare, drept de PROPRIETATE, dobandit prin Conventie, cota actuala 1/1	A1
	1) **ORAȘUL DUMBRĂVENI -DOMENIU PRIVAT**, CIF:9999999999999	
	OBSERVATII: (provenita din conversia CF 2396)	
5980 / 13/03/2014		
Inscris Sub Semnatura Privata nr. 3540, din 26/04/2010 emis de PRIMARIA ORASULUI DUMBRAVENI (proces-verbal de predare-primire nr. 3540A/26-04-2010 încheiat între PRIMARIA ORASULUI DUMBRAVENI și SC GREEN VISION GROUP SRL;);		
B2	Intabulare, drept de CONCESIUNEpe 49 ani, începând de la data de 26.04.2010 până la 25.04.2059	A1
	1) **Q SOLAR ONE SRL**, CIF:26315207	

C. Partea III. SARCINI .

Inscrieri privind dezmembramintele dreptului de proprietate, drepturi reale de garanţie şi sarcini	Referinţe
NU SUNT	

Document care conține date cu caracter personal, protejat de prevederile Regulamentului (UE) nr. 679/2016 și Legii 190/2018

Anexa Nr. 1 La Partea I

Teren

Nr cadastral	Suprafaţa (mp)*	Observaţii / Referinţe
100538	4.700	

* Suprafaţa este determinată in planul de proiecţie Stereo 70.

DETALII LINIARE IMOBIL

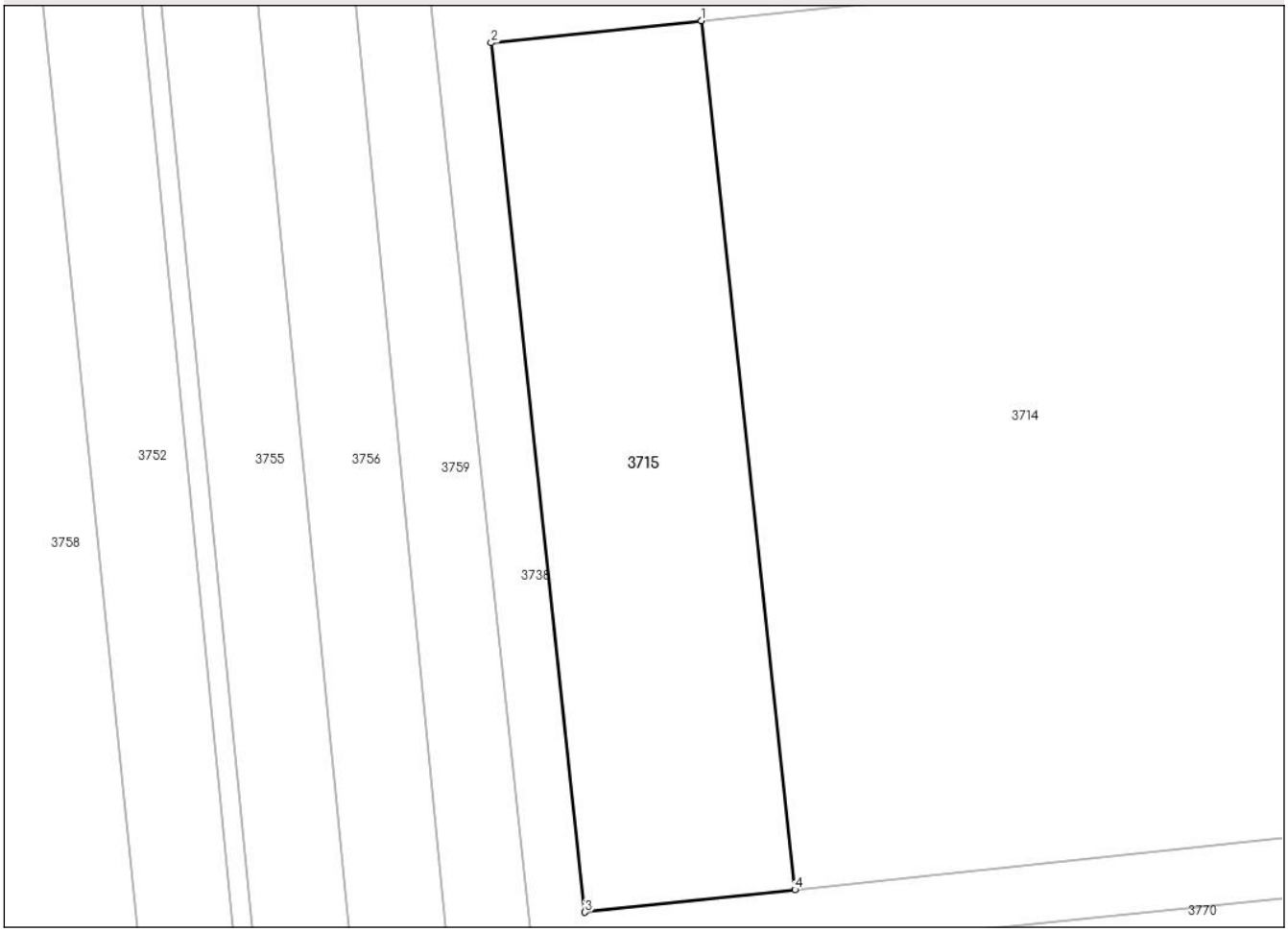

Date referitoare la teren

Crt	Categorie folosință	Intra vilan	Suprafaţa (mp)	Tarla	Parcelă	Nr. topo	Observaţii / Referinţe
1	arabil	NU	4.700	54	-	1755/2/1	

Lungime Segmente
1) Valorile lungimilor segmentelor sunt obţinute din proiecţie în plan.

Punct început	X / Y	Punct sfârşit	X / Y	Lungime segment (** (m)
1	465.255,665 525.099,906	2	465.222,127 525.096,395	33.721
2	465.222,127 525.096,395	3	465.237,081 524.957,788	139.411
3	465.237,081 524.957,788	4	465.270,612 524.961,361	33.721
4	465.270,612 524.961,361	1	465.255,665 525.099,906	139.349

**** Lungimile segmentelor sunt determinate în planul de proiecţie Stereo 70 şi sunt rotunjite la 1 milimetru.**

Document care conține date cu caracter personal, protejat de prevederile Regulamentului (UE) nr. 679/2016 și Legii 190/2018

***** Distanţa dintre puncte este formată din segmente cumulate ce sunt mai mici decât valoarea 1 milimetru.**

Document care conține date cu caracter personal, protejat de prevederile Regulamentului (UE) nr. 679/2016 și Legii 190/2018

DATE DESPRE IMOBILUL NR. 3716

Oficiul de Cadastru şi Publicitate Imobiliară SIBIU
Biroul de Cadastru şi Publicitate Imobiliară Medias

A. Partea I. Descrierea imobilului

TEREN Extravilan Nr. CF vechi:2396

Adresa: Jud. Sibiu

Nr. Crt	Nr cadastral Nr. topografic	Suprafaţa* (mp)	Observaţii / Referinţe
A1	100583	6.100	Sector cadastral:55 Teren neimprejmuit;

B. Partea II. Proprietari şi acte

Inscrieri privitoare la dreptul de proprietate şi alte drepturi reale		Referinţe
15669 / 26/07/2019		
Act Notarial nr. AUT 1281, din 18/07/2019 emis de Urian Marcel Cosmin (contract de vanzare-cumparare);		
B1	Intabulare, drept de PROPRIETATE, dobandit prin Conventie, cota actuala 1/1	A1
	1) **Q POWER HEAT SYSTEMS SRL**, CIF:34516872	
Act Notarial nr. AUT 1281, din 18/07/2019 emis de Urian Marcel Cosmin;		
B2	se notează interdicție de înstrăinare pentru o perioadă de cinci ani de la semnarea contractului	A1
	1) **ORASUL DUMBRAVENI**, CIF:4240740	

C. Partea III. SARCINI .

Inscrieri privind dezmembramintele dreptului de proprietate, drepturi reale de garanţie şi sarcini	Referinţe
NU SUNT	

Document care conține date cu caracter personal, protejat de prevederile Regulamentului (UE) nr. 679/2016 și Legii 190/2018

Anexa Nr. 1 La Partea I

Teren

Nr cadastral	Suprafaţa (mp)*	Observaţii / Referinţe
100583	6.100	

* Suprafaţa este determinată in planul de proiecţie Stereo 70.

DETALII LINIARE IMOBIL

Date referitoare la teren

Crt	Categorie folosință	Intra vilan	Suprafaţa (mp)	Tarla	Parcelă	Nr. topo	Observaţii / Referinţe
1	arabil	NU	6.100	54	-	1755/7/9	

Lungime Segmente
1) Valorile lungimilor segmentelor sunt obţinute din proiecţie în plan.

Punct început	X / Y	Punct sfârşit	X / Y	Lungime segment (** (m)
1	466.102,207 525.035,885	2	466.116,58 524.897,448	139.181
2	466.116,58 524.897,448	3	466.160,156 524.901,795	43.792
3	466.160,156 524.901,795	4	466.145,759 525.040,46	139.41
4	466.145,759 525.040,46	1	466.102,207 525.035,885	43.792

**** Lungimile segmentelor sunt determinate în planul de proiecţie Stereo 70 şi sunt rotunjite la 1 milimetru.**

Document care conține date cu caracter personal, protejat de prevederile Regulamentului (UE) nr. 679/2016 și Legii 190/2018

***** Distanţa dintre puncte este formată din segmente cumulate ce sunt mai mici decât valoarea 1 milimetru.**

DATE DESPRE IMOBILUL NR. 3717

Oficiul de Cadastru şi Publicitate Imobiliară SIBIU
Biroul de Cadastru şi Publicitate Imobiliară Medias

A. Partea I. Descrierea imobilului

TEREN Extravilan Nr. CF vechi:2396

Adresa: Jud. Sibiu

Nr. Crt	Nr cadastral Nr. topografic	Suprafaţa* (mp)	Observaţii / Referinţe
A1	100574	4.700	Sector cadastral:55 Teren neimprejmuit;

B. Partea II. Proprietari şi acte

Inscrieri privitoare la dreptul de proprietate şi alte drepturi reale		Referinţe
15670 / 26/07/2019		
Act Notarial nr. AUT 1281, din 18/07/2019 emis de Urian Marcel Cosmin (contract de vanzare-cumparare);		
B1	Intabulare, drept de PROPRIETATE, dobandit prin Conventie, cota actuala 1/1	A1
	1) **Q POWER HEAT SYSTEMS SRL**, CIF:34516872	
Act Notarial nr. AUT 1281, din 18/07/2019 emis de Urian Marcel Cosmin;		
B2	se notează interdicție de înstrăinare pentru o perioadă de cinci ani de la semnarea contractului	A1
	1) **ORASUL DUMBRAVENI**, CIF:4240740	

C. Partea III. SARCINI .

Inscrieri privind dezmembramintele dreptului de proprietate, drepturi reale de garanţie şi sarcini	Referinţe
NU SUNT	

Document care conține date cu caracter personal, protejat de prevederile Regulamentului (UE) nr. 679/2016 și Legii 190/2018

Anexa Nr. 1 La Partea I

Teren

Nr cadastral	Suprafaţa (mp)*	Observaţii / Referinţe
100574	4.700	

* Suprafaţa este determinată in planul de proiecţie Stereo 70.

DETALII LINIARE IMOBIL

Date referitoare la teren

Crt	Categorie folosință	Intra vilan	Suprafaţa (mp)	Tarla	Parcelă	Nr. topo	Observaţii / Referinţe
1	arabil	NU	4.700	54	-	1755/7/8	

Lungime Segmente
1) Valorile lungimilor segmentelor sunt obţinute din proiecţie în plan.

Punct început	X / Y	Punct sfârşit	X / Y	Lungime segment (** (m)
1	466.068,601 525.032,355	2	466.082,956 524.894,094	139.004
2	466.082,956 524.894,094	3	466.116,58 524.897,448	33.791
3	466.116,58 524.897,448	4	466.102,207 525.035,885	139.181
4	466.102,207 525.035,885	1	466.068,601 525.032,355	33.791

**** Lungimile segmentelor sunt determinate în planul de proiecţie Stereo 70 şi sunt rotunjite la 1 milimetru.**

Document care conține date cu caracter personal, protejat de prevederile Regulamentului (UE) nr. 679/2016 și Legii 190/2018

***** Distanţa dintre puncte este formată din segmente cumulate ce sunt mai mici decât valoarea 1 milimetru.**

DATE DESPRE IMOBILUL NR. 3718

Oficiul de Cadastru şi Publicitate Imobiliară SIBIU
Biroul de Cadastru şi Publicitate Imobiliară Medias

A. Partea I. Descrierea imobilului

TEREN Extravilan Nr. CF vechi:2396

Adresa: Jud. Sibiu

Nr. Crt	Nr cadastral Nr. topografic	Suprafaţa* (mp)	Observaţii / Referinţe
A1	100599	4.900	Sector cadastral:55 Teren neimprejmuit;

B. Partea II. Proprietari şi acte

Inscrieri privitoare la dreptul de proprietate şi alte drepturi reale		Referinţe
15677 / 26/07/2019		
Act Notarial nr. AUT 1281, din 18/07/2019 emis de Urian Marcel Cosmin (contract de vanzare-cumparare);		
B1	Intabulare, drept de PROPRIETATE, dobandit prin Conventie, cota actuala 1/1	A1
	1) **Q POWER HEAT SYSTEMS SRL**, CIF:34516872	
Act Notarial nr. AUT 1281, din 18/07/2019 emis de Urian Marcel Cosmin;		
B2	se notează interdicție de înstrăinare pentru o perioadă de cinci ani de la semnarea contractului	A1
	1) **ORASUL DUMBRAVENI**, CIF:4240740	

C. Partea III. SARCINI .

Inscrieri privind dezmembramintele dreptului de proprietate, drepturi reale de garanţie şi sarcini	Referinţe
NU SUNT	

Document care conține date cu caracter personal, protejat de prevederile Regulamentului (UE) nr. 679/2016 și Legii 190/2018

Anexa Nr. 1 La Partea I

Teren

Nr cadastral	Suprafaţa (mp)*	Observaţii / Referinţe
100599	4.900	

* Suprafaţa este determinată in planul de proiecţie Stereo 70.

DETALII LINIARE IMOBIL

Date referitoare la teren

Crt	Categorie folosință	Intra vilan	Suprafaţa (mp)	Tarla	Parcelă	Nr. topo	Observaţii / Referinţe
1	arabil	NU	4.900	54	-	1755/7/7	

Lungime Segmente
1) Valorile lungimilor segmentelor sunt obţinute din proiecţie în plan.

Punct început	X / Y	Punct sfârşit	X / Y	Lungime segment (** (m)
1	466.033,52 525.028,669	2	466.047,856 524.890,593	138.818
2	466.047,856 524.890,593	3	466.082,956 524.894,094	35.274
3	466.082,956 524.894,094	4	466.068,601 525.032,355	139.004
4	466.068,601 525.032,355	1	466.033,52 525.028,669	35.274

**** Lungimile segmentelor sunt determinate în planul de proiecţie Stereo 70 şi sunt rotunjite la 1 milimetru.**

Document care conține date cu caracter personal, protejat de prevederile Regulamentului (UE) nr. 679/2016 și Legii 190/2018

***** Distanţa dintre puncte este formată din segmente cumulate ce sunt mai mici decât valoarea 1 milimetru.**

DATE DESPRE IMOBILUL NR. 3719

Oficiul de Cadastru şi Publicitate Imobiliară SIBIU
Biroul de Cadastru şi Publicitate Imobiliară Medias

A. Partea I. Descrierea imobilului

TEREN Extravilan Nr. CF vechi:2396

Adresa: Jud. Sibiu

Nr. Crt	Nr cadastral Nr. topografic	Suprafaţa* (mp)	Observaţii / Referinţe
A1	100597	4.700	Sector cadastral:55 Teren neimprejmuit;

B. Partea II. Proprietari şi acte

Inscrieri privitoare la dreptul de proprietate şi alte drepturi reale		Referinţe
15674 / 26/07/2019		
Act Notarial nr. AUT 1281, din 18/07/2019 emis de Urian Marcel Cosmin (contract de vanzare-cumparare);		
B1	Intabulare, drept de PROPRIETATE, dobandit prin Conventie, cota actuala 1/1	A1
	1) **Q POWER HEAT SYSTEMS SRL**, CIF:34516872	
Act Notarial nr. AUT 1281, din 18/07/2019 emis de Urian Marcel Cosmin;		
B2	se notează interdicție de înstrăinare pentru o perioadă de cinci ani de la semnarea contractului	A1
	1) **ORASUL DUMBRAVENI**, CIF:4240740	

C. Partea III. SARCINI .

Inscrieri privind dezmembramintele dreptului de proprietate, drepturi reale de garanţie şi sarcini	Referinţe
NU SUNT	

Document care conține date cu caracter personal, protejat de prevederile Regulamentului (UE) nr. 679/2016 și Legii 190/2018

Anexa Nr. 1 La Partea I

Teren

Nr cadastral	Suprafaţa (mp)*	Observaţii / Referinţe
100597	4.700	

* Suprafaţa este determinată in planul de proiecţie Stereo 70.

DETALII LINIARE IMOBIL

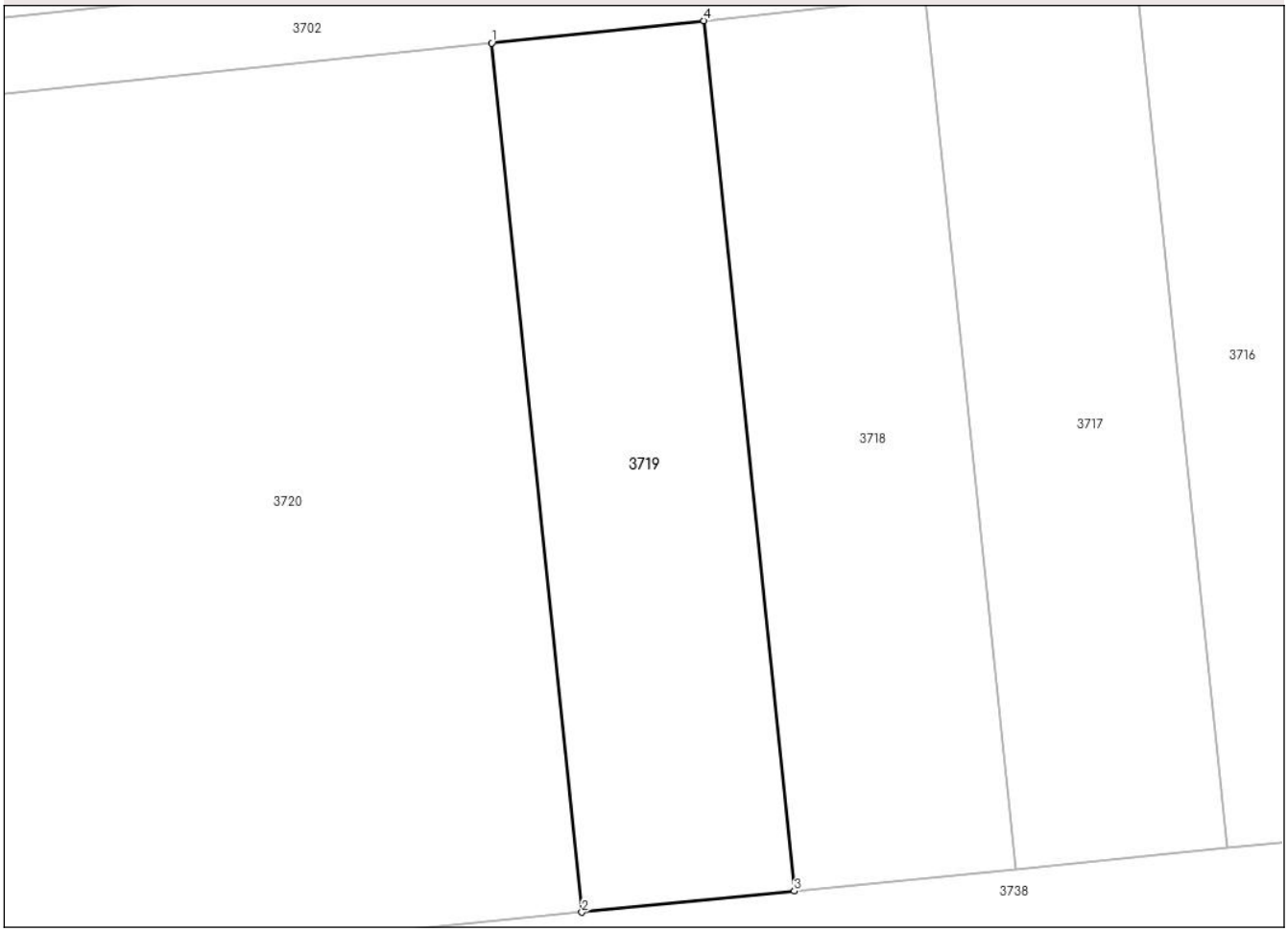

Date referitoare la teren

Crt	Categorie folosință	Intra vilan	Suprafaţa (mp)	Tarla	Parcelă	Nr. topo	Observaţii / Referinţe
1	arabil	NU	4.700	54	-	1755/6/3	

Lungime Segmente
1) Valorile lungimilor segmentelor sunt obţinute din proiecţie în plan.

Punct început	X / Y	Punct sfârşit	X / Y	Lungime segment (** (m)
1	465.999,826 525.025,13	2	466.014,144 524.887,231	138.64
2	466.014,144 524.887,231	3	466.047,856 524.890,593	33.879
3	466.047,856 524.890,593	4	466.033,52 525.028,669	138.818
4	466.033,52 525.028,669	1	465.999,826 525.025,13	33.879

**** Lungimile segmentelor sunt determinate în planul de proiecţie Stereo 70 şi sunt rotunjite la 1 milimetru.**

Document care conține date cu caracter personal, protejat de prevederile Regulamentului (UE) nr. 679/2016 și Legii 190/2018

***** Distanţa dintre puncte este formată din segmente cumulate ce sunt mai mici decât valoarea 1 milimetru.**

Document care conține date cu caracter personal, protejat de prevederile Regulamentului (UE) nr. 679/2016 și Legii 190/2018

DATE DESPRE IMOBILUL NR. 3720

Oficiul de Cadastru şi Publicitate Imobiliară SIBIU
Biroul de Cadastru şi Publicitate Imobiliară Medias

A. Partea I. Descrierea imobilului

TEREN Extravilan Nr. CF vechi:2396

Adresa: Jud. Sibiu

Nr. Crt	Nr cadastral Nr. topografic	Suprafaţa* (mp)	Observaţii / Referinţe
A1	100607	14.100	Sector cadastral:55 Teren neimprejmuit;

B. Partea II. Proprietari şi acte

Inscrieri privitoare la dreptul de proprietate şi alte drepturi reale		Referinţe
15684 / 26/07/2019		
Act Notarial nr. AUT 1280, din 18/07/2019 emis de Urian Marcel Cosmin (contract de vanzare-cumparare);		
B1	Intabulare, drept de PROPRIETATE, dobandit prin Conventie, cota actuala 1/1	A1
	1) **TOP GREEN SMART SERVICES SRL**, CIF:37724096	
Act Notarial nr. AUT 1280, din 18/07/2019 emis de Urian Marcel Cosmin;		
B2	se notează interdicție de înstrăinare pentru o perioadă de cinci ani de la semnarea contractului	A1
	1) **ORASUL DUMBRAVENI**, CIF:4240740	

C. Partea III. SARCINI .

Inscrieri privind dezmembramintele dreptului de proprietate, drepturi reale de garanţie şi sarcini	Referinţe
NU SUNT	

Document care conține date cu caracter personal, protejat de prevederile Regulamentului (UE) nr. 679/2016 și Legii 190/2018

Anexa Nr. 1 La Partea I

Teren

Nr cadastral	Suprafaţa (mp)*	Observaţii / Referinţe
100607	14.100	

* Suprafaţa este determinată in planul de proiecţie Stereo 70.

DETALII LINIARE IMOBIL

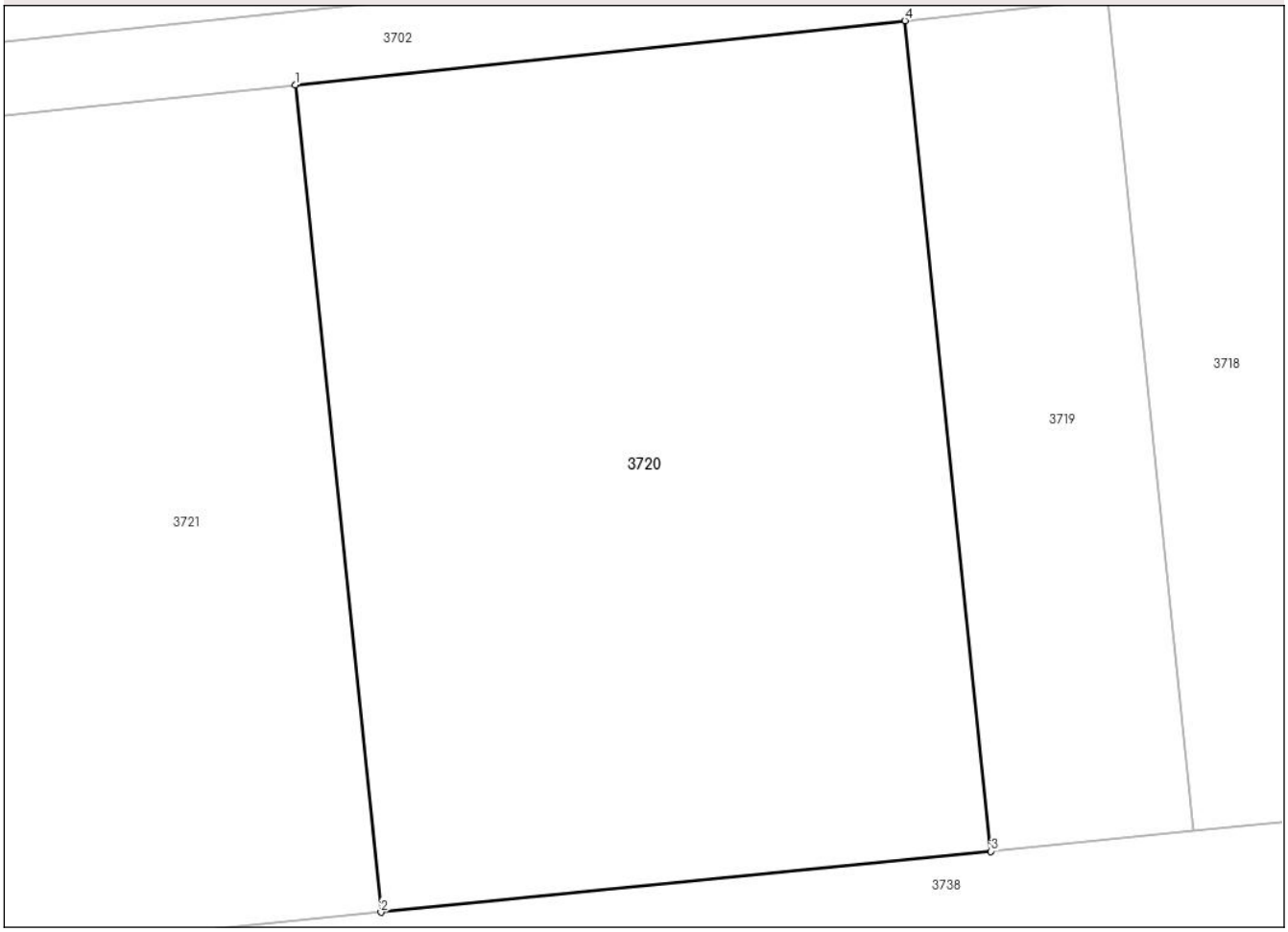

Date referitoare la teren

Crt	Categorie folosință	Intra vilan	Suprafaţa (mp)	Tarla	Parcelă	Nr. topo	Observaţii / Referinţe
1	arabil	NU	14.100	54	-	1755/3/3	

Lungime Segmente
1) Valorile lungimilor segmentelor sunt obţinute din proiecţie în plan.

Punct început	X / Y	Punct sfârşit	X / Y	Lungime segment (** (m)
1	465.898,486 525.014,485	2	465.912,748 524.877,117	138.106
2	465.912,748 524.877,117	3	466.014,144 524.887,231	101.899
3	466.014,144 524.887,231	4	465.999,826 525.025,13	138.64
4	465.999,826 525.025,13	1	465.898,486 525.014,485	101.898

**** Lungimile segmentelor sunt determinate în planul de proiecţie Stereo 70 şi sunt rotunjite la 1 milimetru.**

Document care conține date cu caracter personal, protejat de prevederile Regulamentului (UE) nr. 679/2016 și Legii 190/2018

***** Distanţa dintre puncte este formată din segmente cumulate ce sunt mai mici decât valoarea 1 milimetru.**

DATE DESPRE IMOBILUL NR. 3721

Oficiul de Cadastru şi Publicitate Imobiliară SIBIU
Biroul de Cadastru şi Publicitate Imobiliară Medias

A. Partea I. Descrierea imobilului

TEREN Extravilan Nr. CF vechi:2396

Adresa: Jud. Sibiu

Nr. Crt	Nr cadastral Nr. topografic	Suprafaţa* (mp)	Observaţii / Referinţe
A1	100584	9.100	Sector cadastral:55 Teren neimprejmuit;

B. Partea II. Proprietari şi acte

Inscrieri privitoare la dreptul de proprietate şi alte drepturi reale		Referinţe
15681 / 26/07/2019		
Act Notarial nr. AUT 1280, din 18/07/2019 emis de Urian Marcel Cosmin (contract de vanzare-cumparare);		
B1	Intabulare, drept de PROPRIETATE, dobandit prin Conventie, cota actuala 1/1	A1
	1) **TOP GREEN SMART SERVICES SRL**, CIF:37724096	
Act Notarial nr. AUT 1280, din 18/07/2019 emis de Urian Marcel Cosmin;		
B2	se notează interdicție de înstrăinare pentru o perioadă de cinci ani de la semnarea contractului	A1
	1) **ORASUL DUMBRAVENI**, CIF:4240740	

C. Partea III. SARCINI .

Inscrieri privind dezmembramintele dreptului de proprietate, drepturi reale de garanţie şi sarcini	Referinţe
NU SUNT	

Document care conține date cu caracter personal, protejat de prevederile Regulamentului (UE) nr. 679/2016 și Legii 190/2018

Anexa Nr. 1 La Partea I

Teren

Nr cadastral	Suprafaţa (mp)*	Observaţii / Referinţe
100584	9.100	

* Suprafaţa este determinată in planul de proiecţie Stereo 70.

DETALII LINIARE IMOBIL

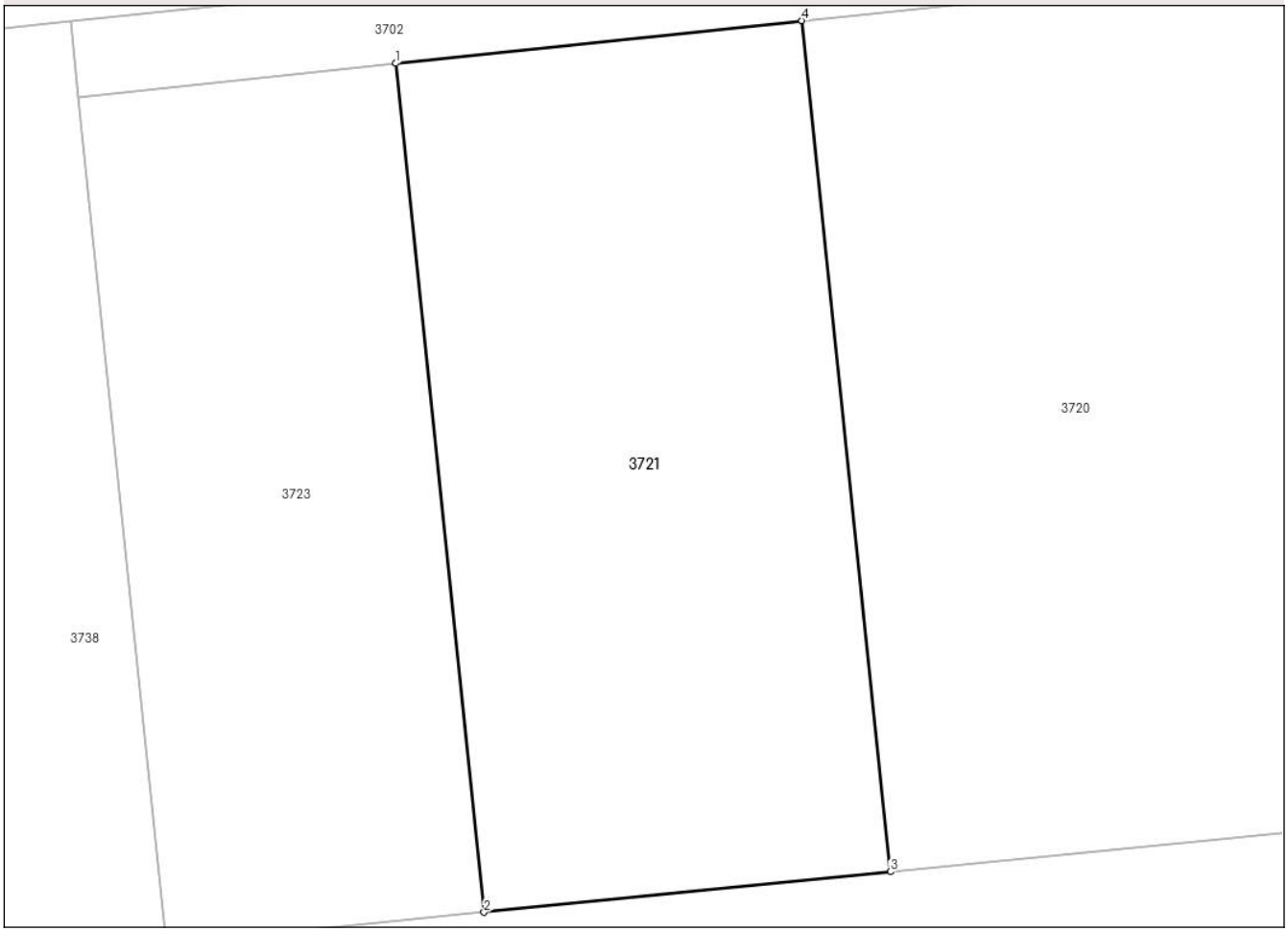

Date referitoare la teren

Crt	Categorie folosință	Intra vilan	Suprafaţa (mp)	Tarla	Parcelă	Nr. topo	Observaţii / Referinţe
1	arabil	NU	9.100	54	-	1755/3/2	

Lungime Segmente
1) Valorile lungimilor segmentelor sunt obţinute din proiecţie în plan.

Punct început	X / Y	Punct sfârşit	X / Y	Lungime segment (** (m)
1	465.832,873 525.007,592	2	465.847,1 524.870,569	137.76
2	465.847,1 524.870,569	3	465.912,748 524.877,117	65.974
3	465.912,748 524.877,117	4	465.898,486 525.014,485	138.106
4	465.898,486 525.014,485	1	465.832,873 525.007,592	65.974

**** Lungimile segmentelor sunt determinate în planul de proiecţie Stereo 70 şi sunt rotunjite la 1 milimetru.**

Document care conține date cu caracter personal, protejat de prevederile Regulamentului (UE) nr. 679/2016 și Legii 190/2018

***** Distanţa dintre puncte este formată din segmente cumulate ce sunt mai mici decât valoarea 1 milimetru.**

DATE DESPRE IMOBILUL NR. 3722

Oficiul de Cadastru şi Publicitate Imobiliară SIBIU
Biroul de Cadastru şi Publicitate Imobiliară Medias

A. Partea I. Descrierea imobilului

TEREN Extravilan

Adresa: Jud. Sibiu

Nr. Crt	Nr cadastral Nr. topografic	Suprafaţa* (mp)	Observaţii / Referinţe
A1	103348	2.400	Sector cadastral:55 Teren neimprejmuit;

B. Partea II. Proprietari şi acte

Inscrieri privitoare la dreptul de proprietate şi alte drepturi reale		Referinţe
16602 / 12/08/2019		
Act Notarial nr. 1.318, din 09/08/2019 emis de Cristea Camelia Liliana (contract de vanzare-cumparare);		
B1	Intabulare, drept de PROPRIETATE, dobandit prin Conventie, cota actuala 1/1	A1
	1) **ŞTEF ANCA-MARIA**, si sotul 2) **ŞTEF NICOLAE-ARSENIE**, bun comun	

C. Partea III. SARCINI .

Inscrieri privind dezmembramintele dreptului de proprietate, drepturi reale de garanţie şi sarcini	Referinţe
NU SUNT	

Document care conține date cu caracter personal, protejat de prevederile Regulamentului (UE) nr. 679/2016 și Legii 190/2018

Anexa Nr. 1 La Partea I

Teren

Nr cadastral	Suprafaţa (mp)*	Observaţii / Referinţe
103348	2.400	

* Suprafaţa este determinată in planul de proiecţie Stereo 70.

DETALII LINIARE IMOBIL

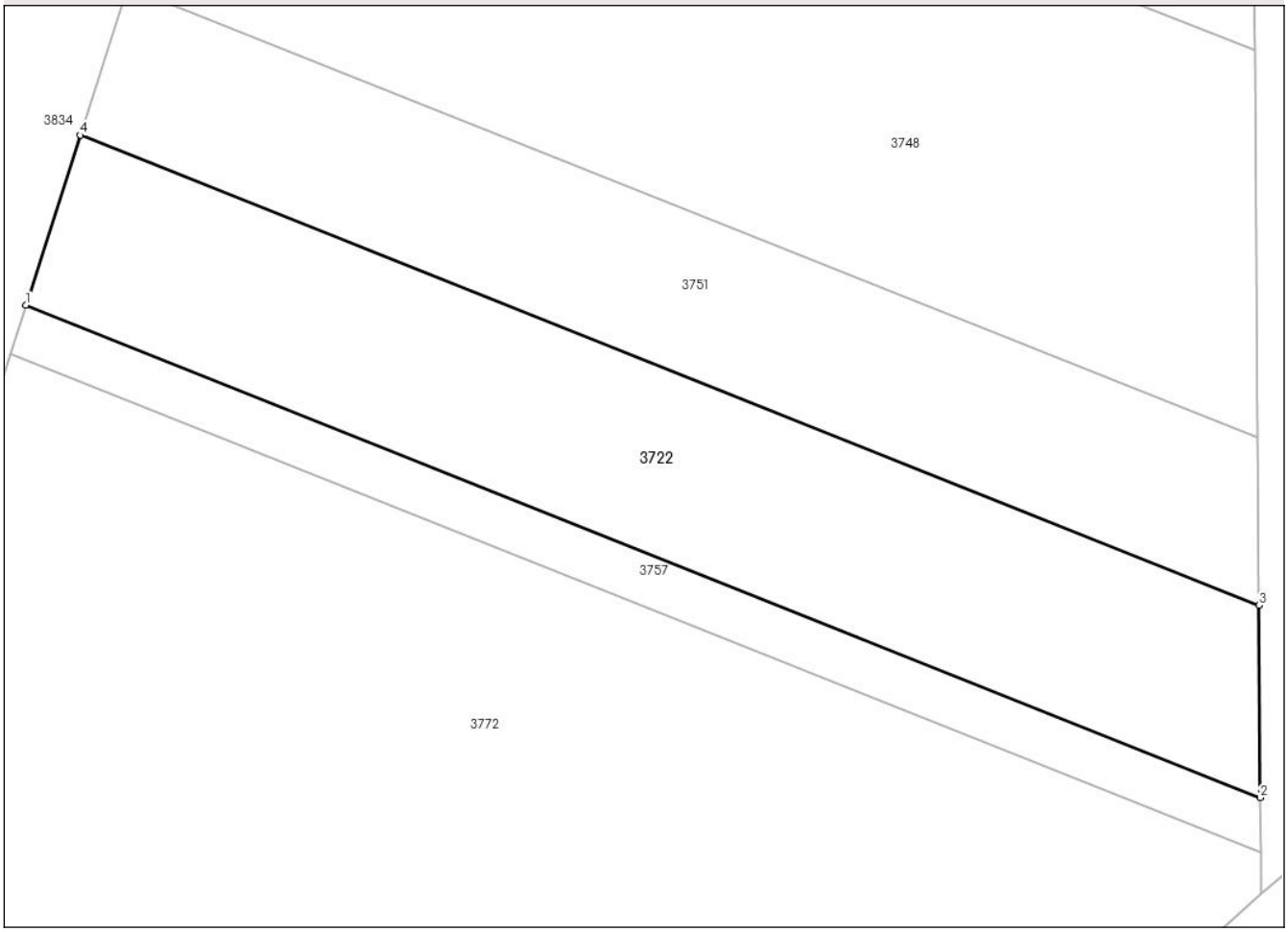

Date referitoare la teren

Crt	Categorie folosință	Intra vilan	Suprafaţa (mp)	Tarla	Parcelă	Nr. topo	Observaţii / Referinţe
1	arabil	NU	2.400	54	1104/8/45	-	

Lungime Segmente
1) Valorile lungimilor segmentelor sunt obţinute din proiecţie în plan.

Punct început	X / Y	Punct sfârşit	X / Y	Lungime segment (** (m)
1	464.797,88 524.965,466	2	464.923,672 524.915,345	135.409
2	464.923,672 524.915,345	3	464.923,523 524.934,925	19.581
3	464.923,523 524.934,925	4	464.803,422 524.982,779	129.283
4	464.803,422 524.982,779	1	464.797,88 524.965,466	18.178

**** Lungimile segmentelor sunt determinate în planul de proiecţie Stereo 70 şi sunt rotunjite la 1 milimetru.**

Document care conține date cu caracter personal, protejat de prevederile Regulamentului (UE) nr. 679/2016 și Legii 190/2018

***** Distanţa dintre puncte este formată din segmente cumulate ce sunt mai mici decât valoarea 1 milimetru.**

DATE DESPRE IMOBILUL NR. 3723

Oficiul de Cadastru şi Publicitate Imobiliară SIBIU
Biroul de Cadastru şi Publicitate Imobiliară Medias

A. Partea I. Descrierea imobilului

TEREN Extravilan Nr. CF vechi:2396

Adresa: Jud. Sibiu

Nr. Crt	Nr cadastral Nr. topografic	Suprafaţa* (mp)	Observaţii / Referinţe
A1	100608	7.100	Sector cadastral:55 Teren neimprejmuit;

B. Partea II. Proprietari şi acte

Inscrieri privitoare la dreptul de proprietate şi alte drepturi reale		Referinţe
15686 / 26/07/2019		
Act Notarial nr. AUT 1280, din 18/07/2019 emis de Urian Marcel Cosmin (contract de vanzare-cumparare);		
B1	Intabulare, drept de PROPRIETATE, dobandit prin Conventie, cota actuala 1/1	A1
	1) **TOP GREEN SMART SERVICES SRL**, CIF:37724096	
Act Notarial nr. AUT 1280, din 18/07/2019 emis de Urian Marcel Cosmin;		
B2	se notează interdicție de înstrăinare pentru o perioadă de cinci ani de la semnarea contractului	A1
	1) **ORASUL DUMBRAVENI**, CIF:4240740	

C. Partea III. SARCINI .

Inscrieri privind dezmembramintele dreptului de proprietate, drepturi reale de garanţie şi sarcini	Referinţe
NU SUNT	

Document care conține date cu caracter personal, protejat de prevederile Regulamentului (UE) nr. 679/2016 și Legii 190/2018

Anexa Nr. 1 La Partea I

Teren

Nr cadastral	Suprafaţa (mp)*	Observaţii / Referinţe
100608	7.100	

* Suprafaţa este determinată in planul de proiecţie Stereo 70.

DETALII LINIARE IMOBIL

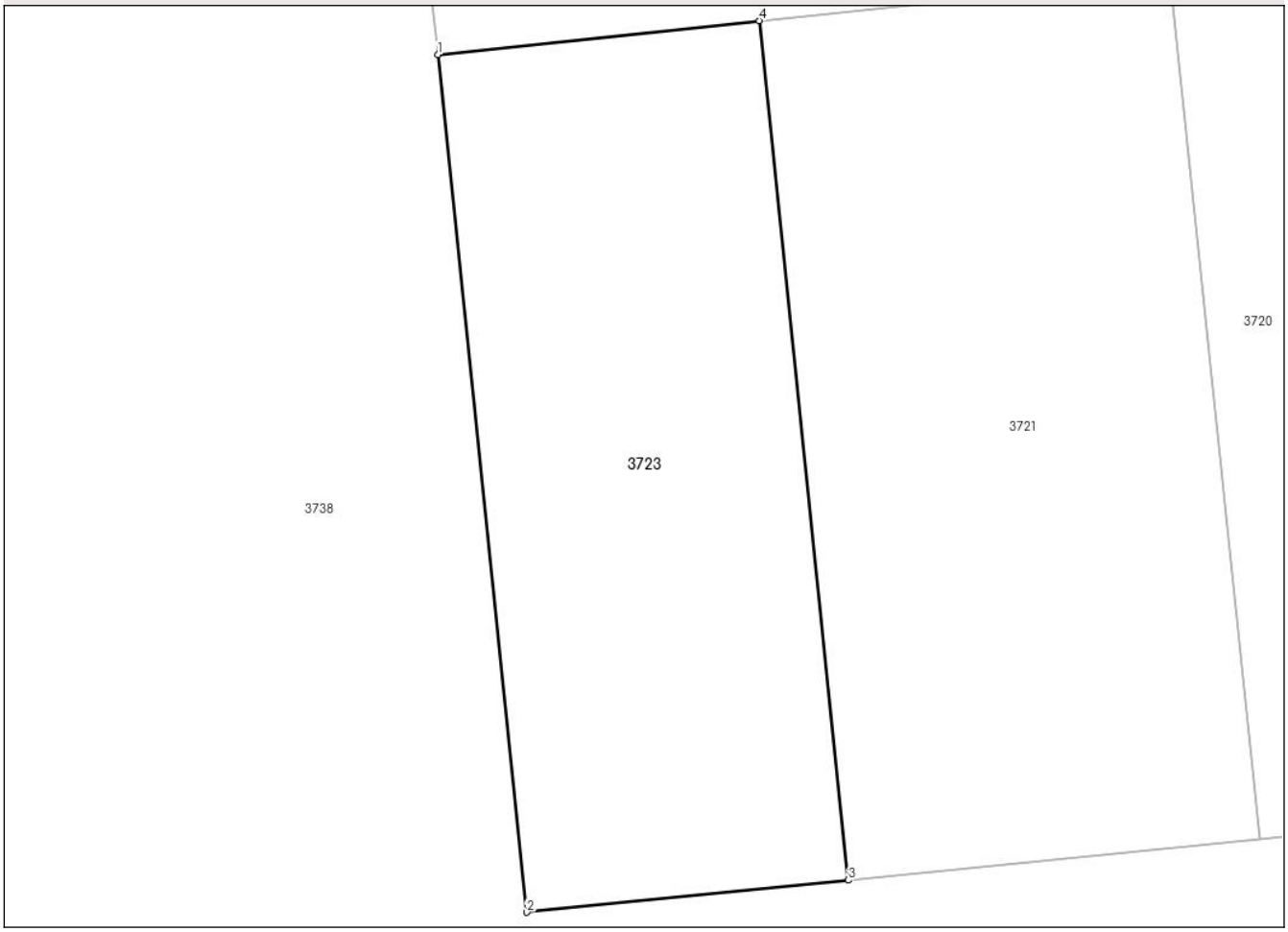

Date referitoare la teren

Crt	Categorie folosință	Intra vilan	Suprafaţa (mp)	Tarla	Parcelă	Nr. topo	Observaţii / Referinţe
1	arabil	NU	7.100	54	-	1755/3/1	

Lungime Segmente
1) Valorile lungimilor segmentelor sunt obţinute din proiecţie în plan.

Punct început	X / Y	Punct sfârşit	X / Y	Lungime segment (** (m)
1	465.781,566 525.002,203	2	465.795,764 524.865,448	137.49
2	465.795,764 524.865,448	3	465.847,1 524.870,569	51.591
3	465.847,1 524.870,569	4	465.832,873 525.007,592	137.76
4	465.832,873 525.007,592	1	465.781,566 525.002,203	51.589

**** Lungimile segmentelor sunt determinate în planul de proiecţie Stereo 70 şi sunt rotunjite la 1 milimetru.**

Document care conține date cu caracter personal, protejat de prevederile Regulamentului (UE) nr. 679/2016 și Legii 190/2018

***** Distanţa dintre puncte este formată din segmente cumulate ce sunt mai mici decât valoarea 1 milimetru.**

DATE DESPRE IMOBILUL NR. 3724

Oficiul de Cadastru şi Publicitate Imobiliară SIBIU
Biroul de Cadastru şi Publicitate Imobiliară Medias

A. Partea I. Descrierea imobilului

TEREN Extravilan

Adresa: Jud. Sibiu

Nr. Crt	Nr cadastral Nr. topografic	Suprafaţa* (mp)	Observaţii / Referinţe
A1		5.800	Sector cadastral:55 Teren neimprejmuit;

B. Partea II. Proprietari şi acte

Inscrieri privitoare la dreptul de proprietate şi alte drepturi reale		Referinţe
/		
Act Administrativ nr. 233/11, din 27/07/1993 emis de CJPSDPAT SIBIU (TITLU DE PROPRIETATE);		
B1	Intabulare, drept de PROPRIETATE, dobandit prin Reconstituire, cota actuala 1/1	A1
	1) **PETRIŞOR CORNELIA**	

C. Partea III. SARCINI .

Inscrieri privind dezmembramintele dreptului de proprietate, drepturi reale de garanţie şi sarcini	Referinţe
NU SUNT	

Document care conține date cu caracter personal, protejat de prevederile Regulamentului (UE) nr. 679/2016 și Legii 190/2018

Anexa Nr. 1 La Partea I

Teren

Nr cadastral	Suprafaţa (mp)*	Observaţii / Referinţe
	5.800	

* Suprafaţa este determinată in planul de proiecţie Stereo 70.

DETALII LINIARE IMOBIL

Date referitoare la teren

Crt	Categorie folosință	Intra vilan	Suprafaţa (mp)	Tarla	Parcelă	Nr. topo	Observaţii / Referinţe
1	arabil	NU	5.800	54	1096/1/10	-	N.P. 1096/10 gresit in tp

Lungime Segmente
1) Valorile lungimilor segmentelor sunt obţinute din proiecţie în plan.

Punct început	X / Y	Punct sfârşit	X / Y	Lungime segment (** (m)
1	464.619,722 524.253,777	2	464.600,921 524.257,294	19.127
2	464.600,921 524.257,294	3	464.486,659 523.967,511	311.497
3	464.486,659 523.967,511	4	464.502,835 523.968,585	16.212
4	464.502,835 523.968,585	5	464.507,52 523.969,217	4.728
5	464.507,52 523.969,217	1	464.619,722 524.253,777	305.881

Document care conține date cu caracter personal, protejat de prevederile Regulamentului (UE) nr. 679/2016 și Legii 190/2018

** Lungimile segmentelor sunt determinate în planul de proiecţie Stereo 70 şi sunt rotunjite la 1 milimetru.
*** Distanţa dintre puncte este formată din segmente cumulate ce sunt mai mici decât valoarea 1 milimetru.

DATE DESPRE IMOBILUL NR. 3725

Oficiul de Cadastru şi Publicitate Imobiliară SIBIU
Biroul de Cadastru şi Publicitate Imobiliară Medias

A. Partea I. Descrierea imobilului

TEREN Extravilan

Adresa: Jud. Sibiu

Nr. Crt	Nr cadastral Nr. topografic	Suprafaţa* (mp)	Observaţii / Referinţe
A1	103350	5.800	Sector cadastral:55 Teren neimprejmuit;

B. Partea II. Proprietari şi acte

Inscrieri privitoare la dreptul de proprietate şi alte drepturi reale		Referinţe
16603 / 12/08/2019		
Act Notarial nr. 1.318, din 09/08/2019 emis de Cristea Camelia Liliana (contract de vanzare-cumparare);		
B1	Intabulare, drept de PROPRIETATE, dobandit prin Conventie, cota actuala 1/1	A1
	1) **ŞTEF ANCA-MARIA**, si sotul 2) **ŞTEF NICOLAE-ARSENIE**, bun comun	

C. Partea III. SARCINI .

Inscrieri privind dezmembramintele dreptului de proprietate, drepturi reale de garanţie şi sarcini	Referinţe
NU SUNT	

Document care conține date cu caracter personal, protejat de prevederile Regulamentului (UE) nr. 679/2016 și Legii 190/2018

Anexa Nr. 1 La Partea I

Teren

Nr cadastral	Suprafaţa (mp)*	Observaţii / Referinţe
103350	5.800	

* Suprafaţa este determinată in planul de proiecţie Stereo 70.

DETALII LINIARE IMOBIL

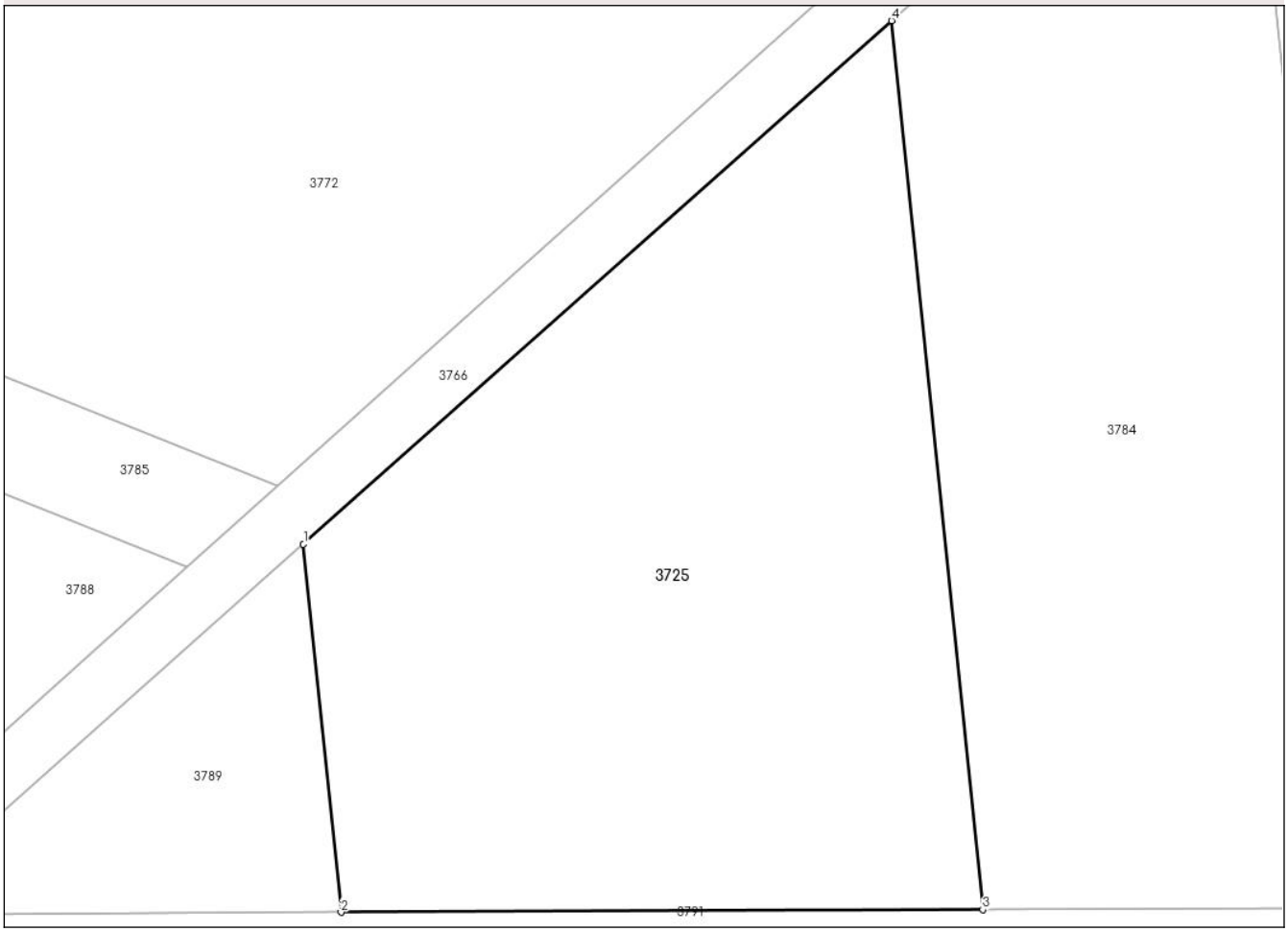

Date referitoare la teren

Crt	Categorie folosință	Intra vilan	Suprafaţa (mp)	Tarla	Parcelă	Nr. topo	Observaţii / Referinţe
1	arabil	NU	5.800	54	1104/8/39	-	

Lungime Segmente
1) Valorile lungimilor segmentelor sunt obţinute din proiecţie în plan.

Punct început	X / Y	Punct sfârşit	X / Y	Lungime segment (** (m)
1	464.818,376 524.801,239	2	464.822,91 524.757,132	44.339
2	464.822,91 524.757,132	3	464.899,884 524.757,446	76.975
3	464.899,884 524.757,446	4	464.888,934 524.863,975	107.09
4	464.888,934 524.863,975	1	464.818,376 524.801,239	94.416

**** Lungimile segmentelor sunt determinate în planul de proiecţie Stereo 70 şi sunt rotunjite la 1 milimetru.**

Document care conține date cu caracter personal, protejat de prevederile Regulamentului (UE) nr. 679/2016 și Legii 190/2018

***** Distanţa dintre puncte este formată din segmente cumulate ce sunt mai mici decât valoarea 1 milimetru.**

DATE DESPRE IMOBILUL NR. 3726

Oficiul de Cadastru şi Publicitate Imobiliară SIBIU
Biroul de Cadastru şi Publicitate Imobiliară Medias

A. Partea I. Descrierea imobilului

TEREN Extravilan

Adresa: Jud. Sibiu

Nr. Crt	Nr cadastral Nr. topografic	Suprafaţa* (mp)	Observaţii / Referinţe
A1		11.600	Sector cadastral:55 Teren neimprejmuit;

B. Partea II. Proprietari şi acte

Inscrieri privitoare la dreptul de proprietate şi alte drepturi reale		Referinţe
/		
Act Administrativ nr. 532/11, din 21/04/1994 emis de CJPSDPAT SIBIU (TITLU DE PROPRIETATE);		
B1	Intabulare, drept de PROPRIETATE, dobandit prin Reconstituire, cota actuala 1/1	A1
	1) **TODORAN ANA**	

C. Partea III. SARCINI .

Inscrieri privind dezmembramintele dreptului de proprietate, drepturi reale de garanţie şi sarcini	Referinţe
NU SUNT	

Document care conține date cu caracter personal, protejat de prevederile Regulamentului (UE) nr. 679/2016 și Legii 190/2018

Anexa Nr. 1 La Partea I

Teren

Nr cadastral	Suprafaţa (mp)*	Observaţii / Referinţe
	11.600	

* Suprafaţa este determinată in planul de proiecţie Stereo 70.

DETALII LINIARE IMOBIL

Date referitoare la teren

Crt	Categorie folosință	Intra vilan	Suprafaţa (mp)	Tarla	Parcelă	Nr. topo	Observaţii / Referinţe
1	arabil	NU	11.600	54	1096/1/9	-	

Lungime Segmente
1) Valorile lungimilor segmentelor sunt obţinute din proiecţie în plan.

Punct început	X / Y	Punct sfârşit	X / Y	Lungime segment (** (m)
1	464.658,827 524.246,462	2	464.619,722 524.253,777	39.783
2	464.619,722 524.253,777	3	464.507,52 523.969,217	305.881
3	464.507,52 523.969,217	4	464.541,953 523.973,867	34.746
4	464.541,953 523.973,867	5	464.557,675 523.989,928	22.475
5	464.557,675 523.989,928	1	464.658,827 524.246,462	275.756

Document care conține date cu caracter personal, protejat de prevederile Regulamentului (UE) nr. 679/2016 și Legii 190/2018

** Lungimile segmentelor sunt determinate în planul de proiecţie Stereo 70 şi sunt rotunjite la 1 milimetru.
*** Distanţa dintre puncte este formată din segmente cumulate ce sunt mai mici decât valoarea 1 milimetru.

Document care conține date cu caracter personal, protejat de prevederile Regulamentului (UE) nr. 679/2016 și Legii 190/2018

DATE DESPRE IMOBILUL NR. 3727

Oficiul de Cadastru şi Publicitate Imobiliară SIBIU
Biroul de Cadastru şi Publicitate Imobiliară Medias

A. Partea I. Descrierea imobilului

TEREN Extravilan

Adresa: Jud. Sibiu

Nr. Crt	Nr cadastral Nr. topografic	Suprafaţa* (mp)	Observaţii / Referinţe
A1		11.600	Sector cadastral:55 Teren neimprejmuit;

B. Partea II. Proprietari şi acte

Inscrieri privitoare la dreptul de proprietate şi alte drepturi reale		Referinţe
/		
Act Administrativ nr. 614/11, din 15/06/1994 emis de CJPSDPAT SIBIU (TITLU DE PROPRIETATE);		
B1	Intabulare, drept de PROPRIETATE, dobandit prin Reconstituire, cota actuala 1/1	A1
	1) **DĂNGULEA MINERVA** 2) **SUCIU ANA**	

C. Partea III. SARCINI .

Inscrieri privind dezmembramintele dreptului de proprietate, drepturi reale de garanţie şi sarcini	Referinţe
NU SUNT	

Document care conține date cu caracter personal, protejat de prevederile Regulamentului (UE) nr. 679/2016 și Legii 190/2018

Anexa Nr. 1 La Partea I

Teren

Nr cadastral	Suprafaţa (mp)*	Observaţii / Referinţe
	11.600	

* Suprafaţa este determinată in planul de proiecţie Stereo 70.

DETALII LINIARE IMOBIL

Date referitoare la teren

Crt	Categorie folosință	Intra vilan	Suprafaţa (mp)	Tarla	Parcelă	Nr. topo	Observaţii / Referinţe
1	arabil	NU	11.600	54	1096/1/11	-	

Lungime Segmente
1) Valorile lungimilor segmentelor sunt obţinute din proiecţie în plan.

Punct început	X / Y	Punct sfârşit	X / Y	Lungime segment (** (m)
1	464.600,921 524.257,294	2	464.564,233 524.264,157	37.325
2	464.564,233 524.264,157	3	464.446,479 523.965,52	321.014
3	464.446,479 523.965,52	4	464.458,055 523.965,611	11.576
4	464.458,055 523.965,611	5	464.486,659 523.967,511	28.667
5	464.486,659 523.967,511	1	464.600,921 524.257,294	311.497

Document care conține date cu caracter personal, protejat de prevederile Regulamentului (UE) nr. 679/2016 și Legii 190/2018

** Lungimile segmentelor sunt determinate în planul de proiecţie Stereo 70 şi sunt rotunjite la 1 milimetru.
*** Distanţa dintre puncte este formată din segmente cumulate ce sunt mai mici decât valoarea 1 milimetru.

DATE DESPRE IMOBILUL NR. 3728

Oficiul de Cadastru şi Publicitate Imobiliară SIBIU
Biroul de Cadastru şi Publicitate Imobiliară Medias

A. Partea I. Descrierea imobilului

TEREN Extravilan

Adresa: Jud. Sibiu

Nr. Crt	Nr cadastral Nr. topografic	Suprafaţa* (mp)	Observaţii / Referinţe
A1	106081	4.700	Sector cadastral:55 Teren neimprejmuit;

B. Partea II. Proprietari şi acte

Inscrieri privitoare la dreptul de proprietate şi alte drepturi reale		Referinţe
8521 / 25/04/2023		
Act Notarial nr. 151, din 27/10/2008 emis de NP AXENTE MIA (certificat de mostenitor);		
B1	Intabulare, drept de PROPRIETATE, dobandit prin Succesiune, cota actuala 1/1	A1
	1) **LAZĂR SANDA-ELENA**, fiica	

C. Partea III. SARCINI .

Inscrieri privind dezmembramintele dreptului de proprietate, drepturi reale de garanţie şi sarcini	Referinţe
NU SUNT	

Document care conține date cu caracter personal, protejat de prevederile Regulamentului (UE) nr. 679/2016 și Legii 190/2018

Anexa Nr. 1 La Partea I

Teren

Nr cadastral	Suprafaţa (mp)*	Observaţii / Referinţe
106081	4.700	

* Suprafaţa este determinată in planul de proiecţie Stereo 70.

DETALII LINIARE IMOBIL

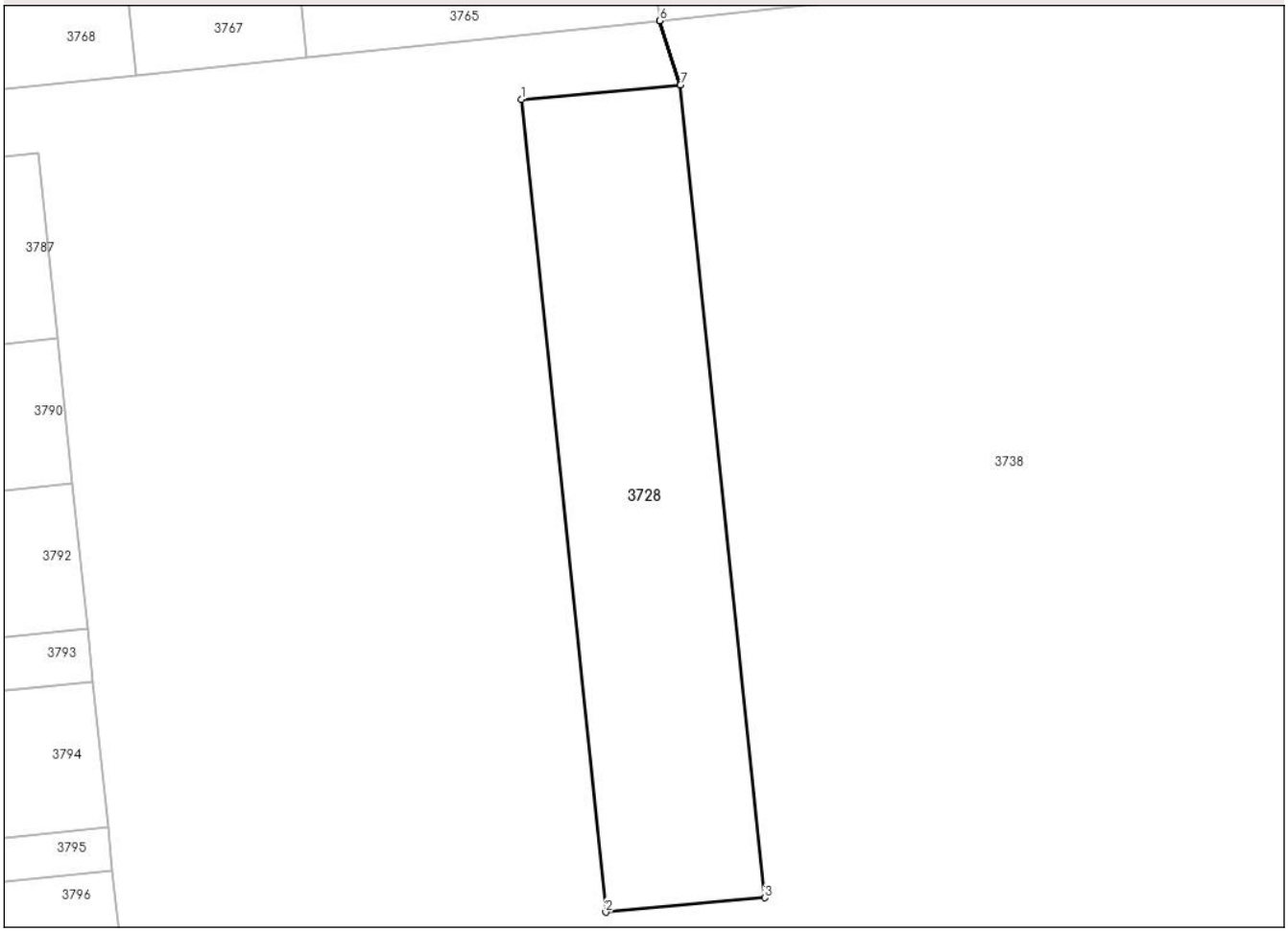

Date referitoare la teren

Crt	Categorie folosință	Intra vilan	Suprafaţa (mp)	Tarla	Parcelă	Nr. topo	Observaţii / Referinţe
1	arabil	NU	4.700	54	1105/2/5	-	

Lungime Segmente
1) Valorile lungimilor segmentelor sunt obţinute din proiecţie în plan.

Punct început	X / Y	Punct sfârşit	X / Y	Lungime segment (** (m)
1	465.518,9 524.826,72	2	465.534,899 524.672,627	154.921
2	465.534,899 524.672,627	3	465.565,116 524.675,362	30.341
3	465.565,116 524.675,362	4	465.549,118 524.829,455	154.921
4	465.549,118 524.829,455	5	465.545,168 524.841,653	12.821
5	465.545,168 524.841,653	6	465.545,15 524.841,651	0.018

Document care conține date cu caracter personal, protejat de prevederile Regulamentului (UE) nr. 679/2016 și Legii 190/2018

Punct început	X / Y	Punct sfârşit	X / Y	Lungime segment (** (m)
6	465.545,15 524.841,651	7	465.549,108 524.829,454	12.823
7	465.549,108 524.829,454	1	465.518,9 524.826,72	30.331

**** Lungimile segmentelor sunt determinate în planul de proiecţie Stereo 70 şi sunt rotunjite la 1 milimetru.**
***** Distanţa dintre puncte este formată din segmente cumulate ce sunt mai mici decât valoarea 1 milimetru.**

Document care conține date cu caracter personal, protejat de prevederile Regulamentului (UE) nr. 679/2016 și Legii 190/2018

DATE DESPRE IMOBILUL NR. 3729

Oficiul de Cadastru şi Publicitate Imobiliară SIBIU
Biroul de Cadastru şi Publicitate Imobiliară Medias

A. Partea I. Descrierea imobilului

TEREN Extravilan

Adresa: Jud. Sibiu

Nr. Crt	Nr cadastral Nr. topografic	Suprafaţa* (mp)	Observaţii / Referinţe
A1	100496	26.142	Sector cadastral:55 Teren imprejmuit;

Construcţii

Crt	Nr cadastral Nr. topografic	Adresa	Observaţii / Referinţe
A1.1	100496-C1	Jud. Sibiu	Nr. niveluri:1; S. construita la sol:1400 mp; S. construita desfasurata:1400 mp; C1: Pat de namol. Anul construirii 2013.
A1.2	100496-C2	Jud. Sibiu	Nr. niveluri:1; S. construita la sol:1400 mp; S. construita desfasurata:1400 mp; C2: Pat de namol. Anul construirii 2013.
A1.3	100496-C3	Jud. Sibiu	Nr. niveluri:1; S. construita la sol:1400 mp; S. construita desfasurata:1400 mp; C3: Pat de namol. Anul construirii 2013.
A1.4	100496-C4	Jud. Sibiu	Nr. niveluri:1; S. construita la sol:68 mp; S. construita desfasurata:68 mp; C4: Cladire transformator electric. Anul construirii 2013.
A1.5	100496-C5	Jud. Sibiu	Nr. niveluri:1; S. construita la sol:226 mp; S. construita desfasurata:226 mp; C5: Bazin omogenizare/stabilizare namol. Anul construirii 2013.
A1.6	100496-C6	Jud. Sibiu	Nr. niveluri:1; S. construita la sol:33 mp; S. construita desfasurata:33 mp; C6: Statie pompare namol si camera omogenizare. Anul construirii 2013.
A1.7	100496-C7	Jud. Sibiu	Nr. niveluri:1; S. construita la sol:226 mp; S. construita desfasurata:226 mp; C7: Bazin omogenizare/stabilizare namol. Anul construirii 2013.
A1.8	100496-C8	Jud. Sibiu	Nr. niveluri:1; S. construita la sol:132 mp; S. construita desfasurata:132 mp; C8: Decantor primar. Anul construirii 2013.
A1.9	100496-C9	Jud. Sibiu	Nr. niveluri:1; S. construita la sol:113 mp; S. construita desfasurata:113 mp; C9:Decantor secundar. Anul construirii 2013.
A1.10	100496-C10	Jud. Sibiu	Nr. niveluri:1; S. construita la sol:20 mp; S. construita desfasurata:20 mp; C10: Camin. Anul construirii 2013.
A1.11	100496-C11	Jud. Sibiu	Nr. niveluri:1; S. construita la sol:113 mp; S. construita desfasurata:113 mp; C11: Decantor secundar. Anul construirii 2013.
A1.12	100496-C12	Jud. Sibiu	Nr. niveluri:1; S. construita la sol:4 mp; S. construita desfasurata:4 mp; C12: Statie pompare supernatant. Anul construirii 2013.
A1.13	100496-C13	Jud. Sibiu	Nr. niveluri:1; S. construita la sol:162 mp; S. construita desfasurata:162 mp; C13: Pavilion tehnologic, gratare, denisipator si separator grasimi. Anul construirii 2013.
A1.14	100496-C14	Jud. Sibiu	Nr. niveluri:1; S. construita la sol:217 mp; S. construita desfasurata:217 mp; C14: Biofiltre. Anul construirii 2013.
A1.15	100496-C15	Jud. Sibiu	Nr. niveluri:1; S. construita la sol:123 mp; S. construita desfasurata:123 mp; C15: Pavilion, construit in anul 2013, compus din: atelier mecanic, depozit materiale electronice, grup sanitar, atelier electric.
A1.16	100496-C16	Jud. Sibiu	Nr. niveluri:1; S. construita la sol:52 mp; S. construita desfasurata:52 mp; C16: Bazin retentie apa pluviala. Anul construirii 2013.
A1.17	100496-C17	Jud. Sibiu	Nr. niveluri:1; S. construita la sol:20 mp; S. construita desfasurata:20 mp; C17: Statie pompare apa epurata. Anul construirii 2013.
A1.18	100496-C18	Jud. Sibiu	Nr. niveluri:2; S. construita la sol:146 mp; S. construita desfasurata:292 mp; C18:Cladire administrativa, anul construirii 2013, compus din: P: hol+casa scarii, laborator fizico chimic, laborator biologic, centrala tehnica, arhiva, depozit materiale,grup sanitar, vestiar, dusuri; E: sala echipamente electrice, 4 birouri, magazie, sala de mese, sala calculatoare si dispecerat, sala sedinta, hol.
A1.19	100496-C19	Jud. Sibiu	Nr. niveluri:1; S. construita la sol:3 mp; S. construita desfasurata:3 mp; C19: Put forat apa. Anul construirii 2013.

B. Partea II. Proprietari şi acte

Document care conține date cu caracter personal, protejat de prevederile Regulamentului (UE) nr. 679/2016 și Legii 190/2018

Inscrieri privitoare la dreptul de proprietate şi alte drepturi reale		Referinţe
3668 / 10/03/2010		
Act Administrativ nr. HCL 27, din 03/03/2010 emis de CONSILIUL LOCAL AL ORASULUI DUMBRAVENI;		
B1	Intabulare, drept de PROPRIETATE, dobandit prin Lege, cota actuala 1/1	A1
	1) **ORASUL DUMBRAVENI- DOMENIUL PUBLIC**, CIF:9999999999999	
17493 / 15/10/2020		
Act Administrativ nr. 7545, din 24/09/2020 emis de ORASUL DUMBRAVENI (act notarial nr 1217 din 06.10.2020, emis de NP CRISTEA DANIEL;act administrativ nr 7546 din 24.09.2020, emis de ORASUL DUMBRAVENI);		
B2	Intabulare, drept de PROPRIETATE, dobandit prin Construire, cota actuala 1/1	A1.1, A1.2, A1.3, A1.4, A1.5, A1.6, A1.7, A1.8, A1.9, A1.10, A1.11, A1.12, A1.13, A1.14, A1.15, A1.16, A1.17, A1.18, A1.19
	1) **ORASUL DUMBRAVENI**, CIF:4240740, domeniu public	

C. Partea III. SARCINI .

Inscrieri privind dezmembramintele dreptului de proprietate, drepturi reale de garanţie şi sarcini	Referinţe
NU SUNT	

Anexa Nr. 1 La Partea I

Teren

Nr cadastral	Suprafaţa (mp)*	Observaţii / Referinţe
100496	26.142	

* Suprafaţa este determinată in planul de proiecţie Stereo 70.

DETALII LINIARE IMOBIL

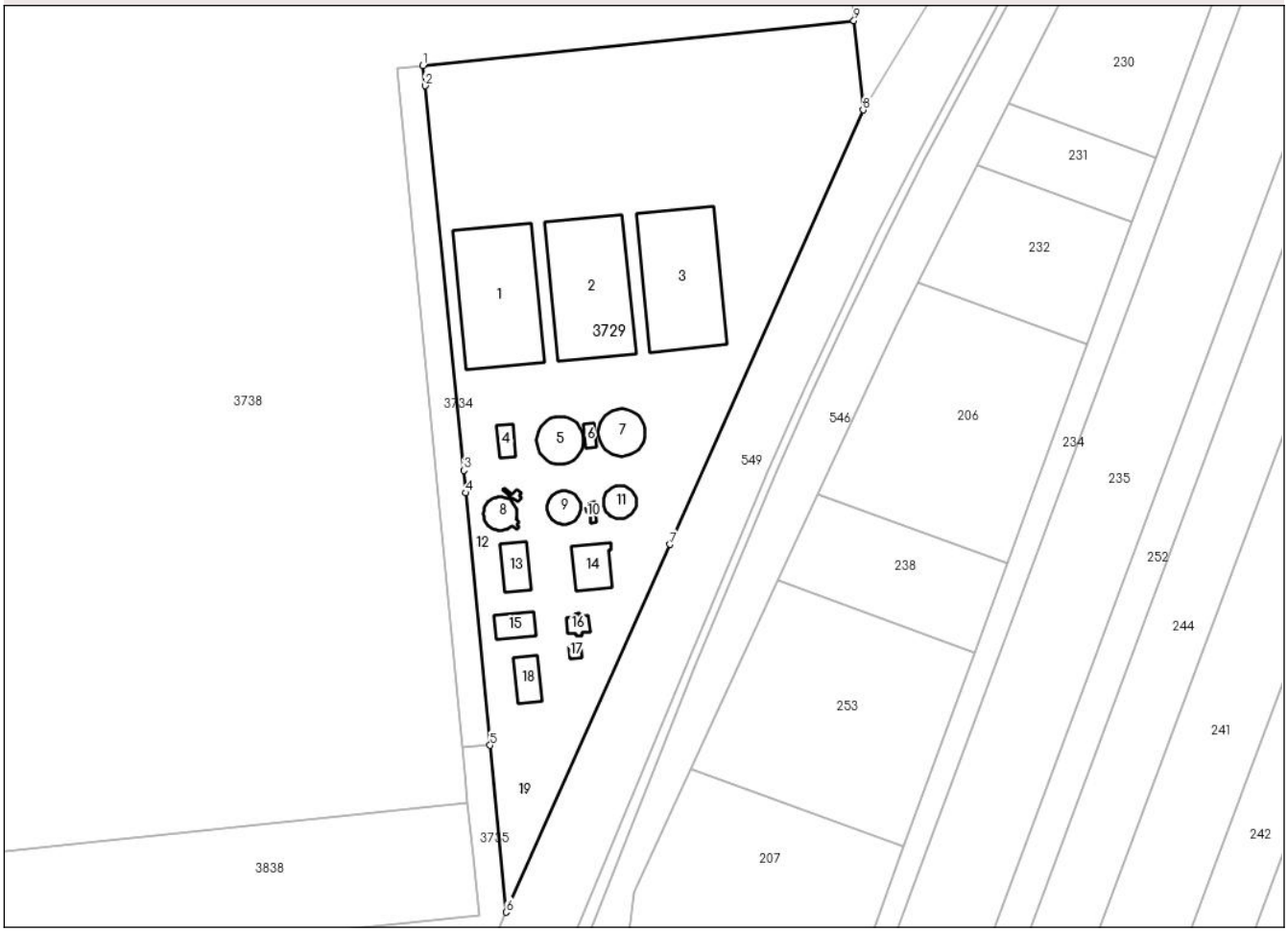

Date referitoare la teren

Crt	Categorie folosință	Intra vilan	Suprafaţa (mp)	Tarla	Parcelă	Nr. topo	Observaţii / Referinţe
1	curti constructii	NU	26.142	54	-	1755/1/1	

Date referitoare la construcţii

Crt	Număr	Destinaţie construcţie	Supraf. (mp)	Situaţie juridică	Observaţii / Referinţe
A1.1	100496-C1	constructii industriale si edilitare	1.400	Cu acte	Nr. niveluri:1; S. construita la sol:1400 mp; S. construita desfasurata:1400 mp; C1: Pat de namol. Anul construirii 2013.
A1.2	100496-C2	constructii industriale si edilitare	1.400	Cu acte	Nr. niveluri:1; S. construita la sol:1400 mp; S. construita desfasurata:1400 mp; C2: Pat de namol. Anul construirii 2013.
A1.3	100496-C3	constructii industriale si edilitare	1.400	Cu acte	Nr. niveluri:1; S. construita la sol:1400 mp; S. construita desfasurata:1400 mp; C3: Pat de namol. Anul construirii 2013.
A1.4	100496-C4	constructii industriale si edilitare	68	Cu acte	Nr. niveluri:1; S. construita la sol:68 mp; S. construita desfasurata:68 mp; C4: Cladire transformator electric. Anul construirii 2013.
A1.5	100496-C5	constructii industriale si edilitare	226	Cu acte	Nr. niveluri:1; S. construita la sol:226 mp; S. construita desfasurata:226 mp; C5: Bazin omogenizare/stabilizare namol. Anul construirii 2013.
A1.6	100496-C6	constructii industriale si edilitare	33	Cu acte	Nr. niveluri:1; S. construita la sol:33 mp; S. construita desfasurata:33 mp; C6: Statie pompare namol si camera omogenizare. Anul construirii 2013.

Document care conține date cu caracter personal, protejat de prevederile Regulamentului (UE) nr. 679/2016 și Legii 190/2018

Crt	Număr	Destinaţie construcţie	Supraf. (mp)	Situaţie juridică	Observaţii / Referinţe
A1.7	100496-C7	constructii industriale si edilitare	226	Cu acte	Nr. niveluri:1; S. construita la sol:226 mp; S. construita desfasurata:226 mp; C7: Bazin omogenizare/stabilizare namol. Anul construirii 2013.
A1.8	100496-C8	constructii industriale si edilitare	132	Cu acte	Nr. niveluri:1; S. construita la sol:132 mp; S. construita desfasurata:132 mp; C8: Decantor primar. Anul construirii 2013.
A1.9	100496-C9	constructii industriale si edilitare	113	Cu acte	Nr. niveluri:1; S. construita la sol:113 mp; S. construita desfasurata:113 mp; C9:Decantor secundar. Anul construirii 2013.
A1.10	100496-C10	constructii industriale si edilitare	20	Cu acte	Nr. niveluri:1; S. construita la sol:20 mp; S. construita desfasurata:20 mp; C10: Camin. Anul construirii 2013.
A1.11	100496-C11	constructii industriale si edilitare	113	Cu acte	Nr. niveluri:1; S. construita la sol:113 mp; S. construita desfasurata:113 mp; C11: Decantor secundar. Anul construirii 2013.
A1.12	100496-C12	constructii industriale si edilitare	4	Cu acte	Nr. niveluri:1; S. construita la sol:4 mp; S. construita desfasurata:4 mp; C12: Statie pompare supernatant. Anul construirii 2013.
A1.13	100496-C13	constructii industriale si edilitare	162	Cu acte	Nr. niveluri:1; S. construita la sol:162 mp; S. construita desfasurata:162 mp; C13: Pavilion tehnologic, gratare, denisipator si separator grasimi. Anul construirii 2013.
A1.14	100496-C14	constructii industriale si edilitare	217	Cu acte	Nr. niveluri:1; S. construita la sol:217 mp; S. construita desfasurata:217 mp; C14: Biofiltre. Anul construirii 2013.
A1.15	100496-C15	constructii industriale si edilitare	123	Cu acte	Nr. niveluri:1; S. construita la sol:123 mp; S. construita desfasurata:123 mp; C15: Pavilion, construit in anul 2013, compus din: atelier mecanic, depozit materiale electronice, grup sanitar, atelier electric.
A1.16	100496-C16	constructii industriale si edilitare	52	Cu acte	Nr. niveluri:1; S. construita la sol:52 mp; S. construita desfasurata:52 mp; C16: Bazin retentie apa pluviala. Anul construirii 2013.
A1.17	100496-C17	constructii industriale si edilitare	20	Cu acte	Nr. niveluri:1; S. construita la sol:20 mp; S. construita desfasurata:20 mp; C17: Statie pompare apa epurata. Anul construirii 2013.
A1.18	100496-C18	constructii industriale si edilitare	146	Cu acte	Nr. niveluri:2; S. construita la sol:146 mp; S. construita desfasurata:292 mp; C18:Cladire administrativa, anul construirii 2013, compus din: P: hol+casa scarii, laborator fizico chimic, laborator biologic, centrala tehnica, arhiva, depozit materiale,grup sanitar, vestiar, dusuri; E: sala echipamente electrice, 4 birouri, magazie, sala de mese, sala calculatoare si dispecerat, sala sedinta, hol.
A1.19	100496-C19	constructii industriale si edilitare	3	Cu acte	Nr. niveluri:1; S. construita la sol:3 mp; S. construita desfasurata:3 mp; C19: Put forat apa. Anul construirii 2013.

Lungime Segmente
1) Valorile lungimilor segmentelor sunt obţinute din proiecţie în plan.

Punct început	X / Y	Punct sfârşit	X / Y	Lungime segment (** (m)
1	466.081,57 524.738,222	2	466.082,431 524.730,973	7.3
2	466.082,431 524.730,973	3	466.096,249 524.593,19	138.474
3	466.096,249 524.593,19	4	466.097,025 524.585,107	8.12
4	466.097,025 524.585,107	5	466.105,698 524.494,696	90.826
5	466.105,698 524.494,696	6	466.111,433 524.434,914	60.056
6	466.111,433 524.434,914	7	466.170,173 524.566,68	144.266
7	466.170,173 524.566,68	8	466.239,47 524.722,3	170.352

Document care conține date cu caracter personal, protejat de prevederile Regulamentului (UE) nr. 679/2016 și Legii 190/2018

Punct început	X / Y	Punct sfârşit	X / Y	Lungime segment (** (m)
8	466.239,47 524.722,3	9	466.236,119 524.754,284	32.159
9	466.236,119 524.754,284	1	466.081,57 524.738,222	155.381

**** Lungimile segmentelor sunt determinate în planul de proiecţie Stereo 70 şi sunt rotunjite la 1 milimetru.**
***** Distanţa dintre puncte este formată din segmente cumulate ce sunt mai mici decât valoarea 1 milimetru.**

DATE DESPRE IMOBILUL NR. 3730

Oficiul de Cadastru şi Publicitate Imobiliară SIBIU
Biroul de Cadastru şi Publicitate Imobiliară Medias

A. Partea I. Descrierea imobilului

TEREN Extravilan

Adresa: Jud. Sibiu

Nr. Crt	Nr cadastral Nr. topografic	Suprafaţa* (mp)	Observaţii / Referinţe
A1	100099	5.800	Sector cadastral:55 Teren neimprejmuit;

B. Partea II. Proprietari şi acte

Inscrieri privitoare la dreptul de proprietate şi alte drepturi reale		Referinţe
6104 / 23/03/2018		
Act Notarial nr. 456, din 19/03/2018 emis de Urian Marilena (contract de schimb);		
B1	Intabulare, drept de PROPRIETATE, dobandit prin Conventie, cota actuala 1/1	A1
	1) **COLDEA IOAN**, văduv, bun propriu	

C. Partea III. SARCINI .

Inscrieri privind dezmembramintele dreptului de proprietate, drepturi reale de garanţie şi sarcini	Referinţe
NU SUNT	

Document care conține date cu caracter personal, protejat de prevederile Regulamentului (UE) nr. 679/2016 și Legii 190/2018

Anexa Nr. 1 La Partea I

Teren

Nr cadastral	Suprafaţa (mp)*	Observaţii / Referinţe
100099	5.800	

* Suprafaţa este determinată in planul de proiecţie Stereo 70.

DETALII LINIARE IMOBIL

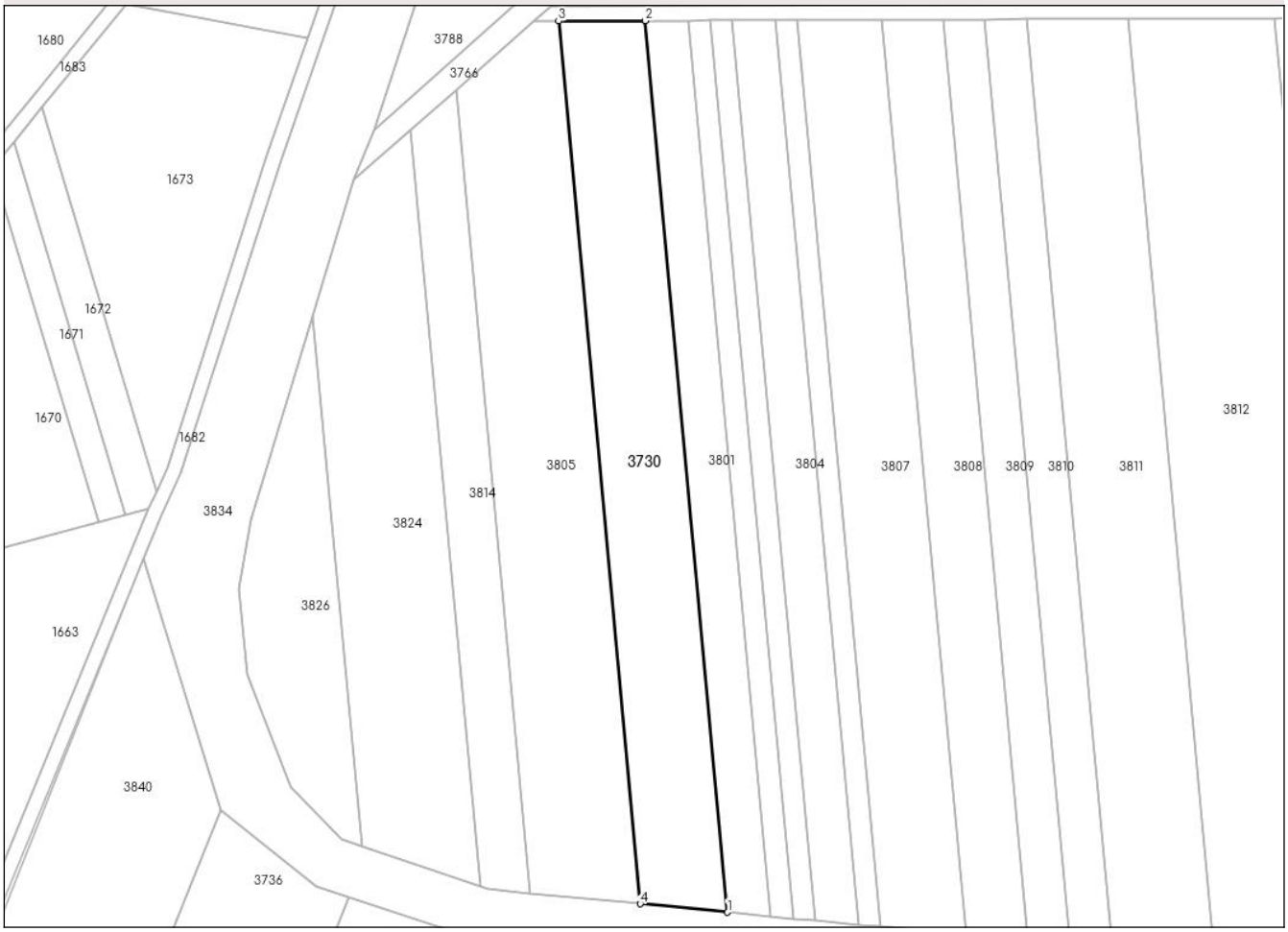

Date referitoare la teren

Crt	Categorie folosință	Intra vilan	Suprafaţa (mp)	Tarla	Parcelă	Nr. topo	Observaţii / Referinţe
1	arabil	NU	5.800	54	1104/8/21	-	

Lungime Segmente
1) Valorile lungimilor segmentelor sunt obţinute din proiecţie în plan.

Punct început	X / Y	Punct sfârşit	X / Y	Lungime segment (** (m)
1	464.817,253 524.508,224	2	464.794,612 524.753,017	245.837
2	464.794,612 524.753,017	3	464.770,812 524.752,92	23.801
3	464.770,812 524.752,92	4	464.793,231 524.510,517	243.437
4	464.793,231 524.510,517	1	464.817,253 524.508,224	24.131

**** Lungimile segmentelor sunt determinate în planul de proiecţie Stereo 70 şi sunt rotunjite la 1 milimetru.**

Document care conține date cu caracter personal, protejat de prevederile Regulamentului (UE) nr. 679/2016 și Legii 190/2018

***** Distanţa dintre puncte este formată din segmente cumulate ce sunt mai mici decât valoarea 1 milimetru.**

DATE DESPRE IMOBILUL NR. 3731

Oficiul de Cadastru şi Publicitate Imobiliară SIBIU
Biroul de Cadastru şi Publicitate Imobiliară Medias

A. Partea I. Descrierea imobilului

TEREN Extravilan

Adresa: Jud. Sibiu

Nr. Crt	Nr cadastral Nr. topografic	Suprafaţa* (mp)	Observaţii / Referinţe
A1	103373	5.800	Sector cadastral:55 Teren neimprejmuit;

B. Partea II. Proprietari şi acte

Inscrieri privitoare la dreptul de proprietate şi alte drepturi reale		Referinţe
3771 / 28/02/2020		
Act Notarial nr. AUT 329, din 27/02/2020 emis de Cristea Daniel (contract de vanzare-cumparare);		
B1	Intabulare, drept de PROPRIETATE, dobandit prin Conventie, cota actuala 1/1	A1
	1) **ŞTEF VASILE-IOAN**, necăsătorit, bun propriu	

C. Partea III. SARCINI .

Inscrieri privind dezmembramintele dreptului de proprietate, drepturi reale de garanţie şi sarcini	Referinţe
NU SUNT	

Document care conține date cu caracter personal, protejat de prevederile Regulamentului (UE) nr. 679/2016 și Legii 190/2018

Anexa Nr. 1 La Partea I

Teren

Nr cadastral	Suprafaţa (mp)*	Observaţii / Referinţe
103373	5.800	

* Suprafaţa este determinată in planul de proiecţie Stereo 70.

DETALII LINIARE IMOBIL

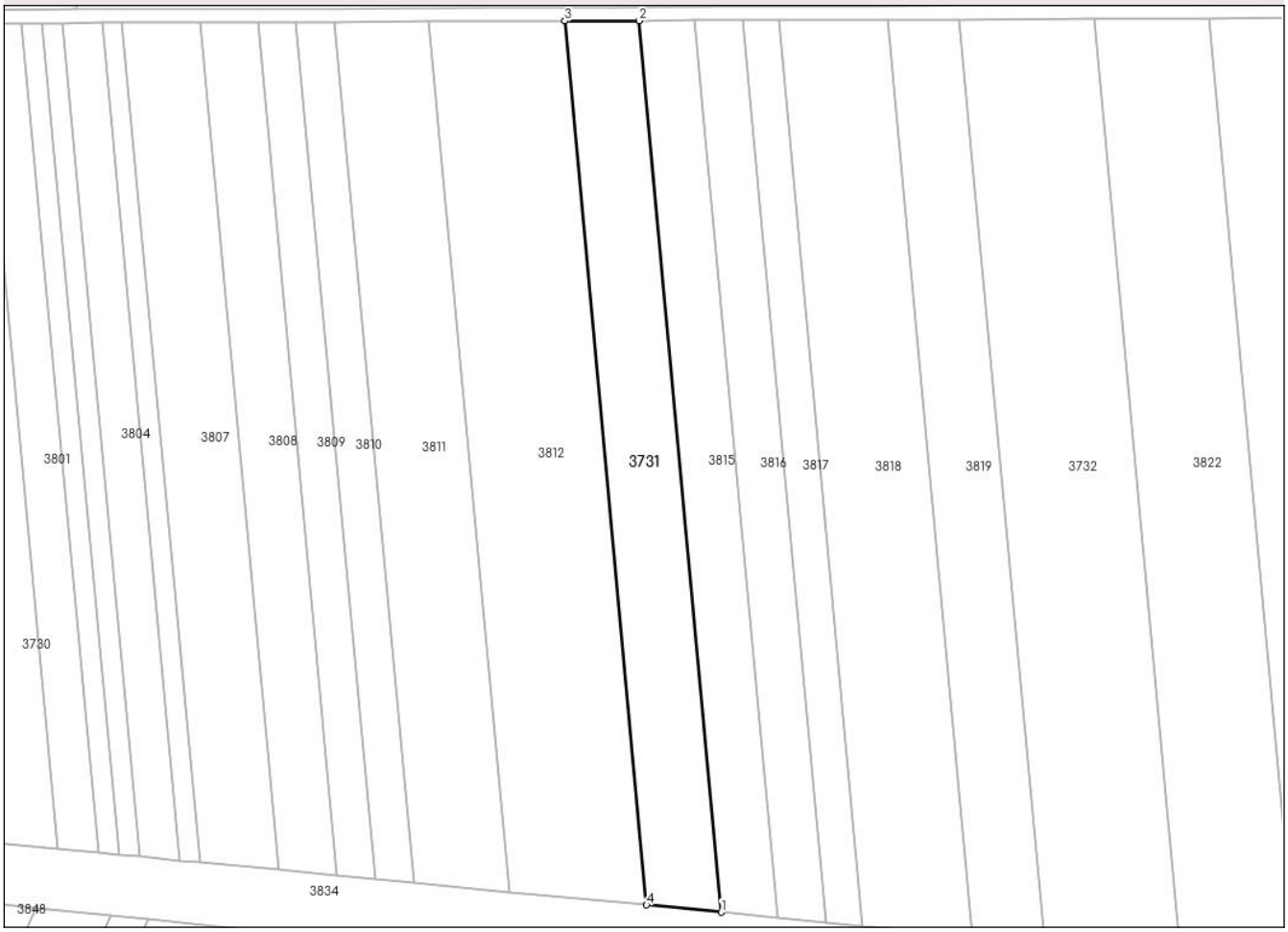

Date referitoare la teren

Crt	Categorie folosință	Intra vilan	Suprafaţa (mp)	Tarla	Parcelă	Nr. topo	Observaţii / Referinţe
1	arabil	NU	5.800	54	1104/8/9	-	

Lungime Segmente

1) Valorile lungimilor segmentelor sunt obţinute din proiecţie în plan.

Punct început	X / Y	Punct sfârşit	X / Y	Lungime segment (** (m)
1	465.014,209 524.489,429	2	464.989,756 524.753,813	265.512
2	464.989,756 524.753,813	3	464.967,734 524.753,723	22.022
3	464.967,734 524.753,723	4	464.991,983 524.491,55	263.292
4	464.991,983 524.491,55	1	465.014,209 524.489,429	22.327

**** Lungimile segmentelor sunt determinate în planul de proiecţie Stereo 70 şi sunt rotunjite la 1 milimetru.**

Document care conține date cu caracter personal, protejat de prevederile Regulamentului (UE) nr. 679/2016 și Legii 190/2018

***** Distanţa dintre puncte este formată din segmente cumulate ce sunt mai mici decât valoarea 1 milimetru.**

DATE DESPRE IMOBILUL NR. 3732

Oficiul de Cadastru şi Publicitate Imobiliară SIBIU
Biroul de Cadastru şi Publicitate Imobiliară Medias

A. Partea I. Descrierea imobilului

TEREN Extravilan

Adresa: Jud. Sibiu

Nr. Crt	Nr cadastral Nr. topografic	Suprafaţa* (mp)	Observaţii / Referinţe
A1	102989	11.100	Sector cadastral:55 Teren neimprejmuit;

B. Partea II. Proprietari şi acte

Inscrieri privitoare la dreptul de proprietate şi alte drepturi reale		Referinţe
25085 / 23/12/2016		
Act Notarial nr. 106, din 08/09/2008 emis de NP Daniel Cristea (certificat de mostenitor);		
B1	Intabulare, drept de PROPRIETATE, dobandit prin Succesiune, cota actuala 1/2	A1
	1) **BĂRDAȘ IOAN**, fiu	
2267 / 13/02/2017		
Act Notarial nr. 291, din 10/02/2017 emis de Urian Marcel Cosmin (contract de vanzare-cumparare);		
B2	Intabulare, drept de PROPRIETATE, dobandit prin Conventie, cota actuala 1/2	A1
	1) **BĂRDAȘ IOAN**, si sotia 2) **BĂRDAȘ IULIA**, bun comun	

C. Partea III. SARCINI .

Inscrieri privind dezmembramintele dreptului de proprietate, drepturi reale de garanţie şi sarcini	Referinţe
NU SUNT	

Anexa Nr. 1 La Partea I

Teren

Nr cadastral	Suprafaţa (mp)*	Observaţii / Referinţe
102989	11.100	

* Suprafaţa este determinată in planul de proiecţie Stereo 70.

DETALII LINIARE IMOBIL

Date referitoare la teren

Crt	Categorie folosință	Intra vilan	Suprafaţa (mp)	Tarla	Parcelă	Nr. topo	Observaţii / Referinţe
1	arabil	NU	11.100	54	1104/8/3	-	

Lungime Segmente
1) Valorile lungimilor segmentelor sunt obţinute din proiecţie în plan.

Punct început	X / Y	Punct sfârşit	X / Y	Lungime segment (** (m)
1	465.150,751 524.476,399	2	465.125,042 524.754,365	279.153
2	465.125,042 524.754,365	3	465.084,832 524.754,201	40.21
3	465.084,832 524.754,201	4	465.110,168 524.480,272	275.098
4	465.110,168 524.480,272	1	465.150,751 524.476,399	40.768

**** Lungimile segmentelor sunt determinate în planul de proiecţie Stereo 70 şi sunt rotunjite la 1 milimetru.**

Document care conține date cu caracter personal, protejat de prevederile Regulamentului (UE) nr. 679/2016 și Legii 190/2018

***** Distanţa dintre puncte este formată din segmente cumulate ce sunt mai mici decât valoarea 1 milimetru.**

DATE DESPRE IMOBILUL NR. 3733

Oficiul de Cadastru şi Publicitate Imobiliară SIBIU
Biroul de Cadastru şi Publicitate Imobiliară Medias

A. Partea I. Descrierea imobilului

TEREN Extravilan

Adresa: Jud. Sibiu

Nr. Crt	Nr cadastral Nr. topografic	Suprafaţa* (mp)	Observaţii / Referinţe
A1		3.200	Sector cadastral:55 Teren neimprejmuit;

B. Partea II. Proprietari şi acte

Inscrieri privitoare la dreptul de proprietate şi alte drepturi reale		Referinţe
/		
Act Administrativ nr. 802A/11, din 17/11/1997 emis de CJPSDPAT SIBIU (TITLU DE PROPRIETATE);		
B1	Intabulare, drept de PROPRIETATE, dobandit prin Reconstituire, cota actuala 1/1	A1
	1) **STEF MARIA**	

C. Partea III. SARCINI .

Inscrieri privind dezmembramintele dreptului de proprietate, drepturi reale de garanţie şi sarcini	Referinţe
NU SUNT	

Document care conține date cu caracter personal, protejat de prevederile Regulamentului (UE) nr. 679/2016 și Legii 190/2018

Anexa Nr. 1 La Partea I

Teren

Nr cadastral	Suprafaţa (mp)*	Observaţii / Referinţe
	3.200	

* Suprafaţa este determinată in planul de proiecţie Stereo 70.

DETALII LINIARE IMOBIL

Date referitoare la teren

Crt	Categorie folosință	Intra vilan	Suprafaţa (mp)	Tarla	Parcelă	Nr. topo	Observaţii / Referinţe
1	arabil	NU	3.200	54	1096/1/12/2	-	

Lungime Segmente
1) Valorile lungimilor segmentelor sunt obţinute din proiecţie în plan.

Punct început	X / Y	Punct sfârşit	X / Y	Lungime segment (** (m)
1	464.564,233 524.264,157	2	464.554,286 524.266,018	10.119
2	464.554,286 524.266,018	3	464.435,765 523.965,435	323.105
3	464.435,765 523.965,435	4	464.446,479 523.965,52	10.714
4	464.446,479 523.965,52	1	464.564,233 524.264,157	321.014

**** Lungimile segmentelor sunt determinate în planul de proiecţie Stereo 70 şi sunt rotunjite la 1 milimetru.**

Document care conține date cu caracter personal, protejat de prevederile Regulamentului (UE) nr. 679/2016 și Legii 190/2018

***** Distanţa dintre puncte este formată din segmente cumulate ce sunt mai mici decât valoarea 1 milimetru.**

DATE DESPRE IMOBILUL NR. 3734

Oficiul de Cadastru şi Publicitate Imobiliară SIBIU
Biroul de Cadastru şi Publicitate Imobiliară Medias

A. Partea I. Descrierea imobilului

Nr. CF vechi:2566N
Nr. cadastral vechi:337

TEREN Extravilan

Adresa: Jud. Sibiu

Nr. Crt	Nr cadastral Nr. topografic	Suprafaţa* (mp)	Observaţii / Referinţe
A1	106061	2.400	Sector cadastral:55 Teren neimprejmuit;

B. Partea II. Proprietari şi acte

Inscrieri privitoare la dreptul de proprietate şi alte drepturi reale		Referinţe
20112 / 03/10/2022		
Act Administrativ nr. HCL NR. 113, din 29/09/2022 emis de CONSILIUL LOCAL AL ORASULUI DUMBRAVENI;		
B1	Intabulare, drept de PROPRIETATE, cumpărare, sentinta civila nr. 808 în dosar nr. 2318/257/2006/13.03.2007, emisa de Judecătoria Mediaș-irevocabilă, decizia civila nr. 474/2007 în dosar nr. 2318/257/2006 din 21/06/2007 emisa de Tribunalul Sibiu, inch. nr. 13210/10.10.2007, dobandit prin Hotarare Judecatoreasca, cota actuala 1/1	A1
	1) **ORASUL DUMBRĂVENI**, CIF:4240740, domeniu privat	

C. Partea III. SARCINI .

Inscrieri privind dezmembramintele dreptului de proprietate, drepturi reale de garanţie şi sarcini	Referinţe
NU SUNT	

Anexa Nr. 1 La Partea I

Teren

Nr cadastral	Suprafaţa (mp)*	Observaţii / Referinţe
106061	2.400	

* Suprafaţa este determinată in planul de proiecţie Stereo 70.

DETALII LINIARE IMOBIL

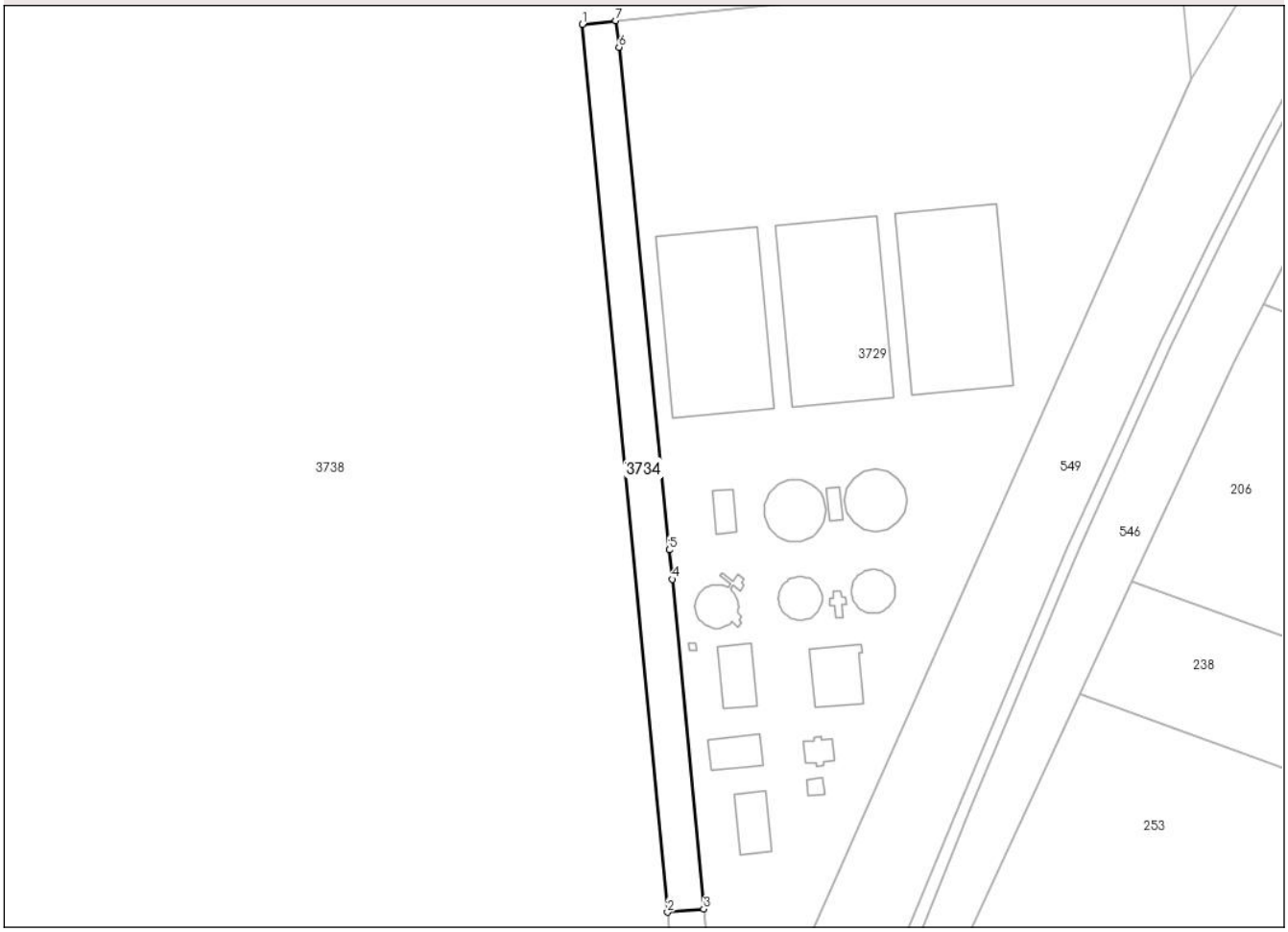

Date referitoare la teren

Crt	Categorie folosință	Intra vilan	Suprafaţa (mp)	Tarla	Parcelă	Nr. topo	Observaţii / Referinţe
1	arabil	NU	2.400	54	-	1108/1/5	

Lungime Segmente
1) Valorile lungimilor segmentelor sunt obţinute din proiecţie în plan.

Punct început	X / Y	Punct sfârşit	X / Y	Lungime segment (** (m)
1	466.072,382 524.737,259	2	466.095,735 524.493,833	244.544
2	466.095,735 524.493,833	3	466.105,698 524.494,696	10.0
3	466.105,698 524.494,696	4	466.097,025 524.585,107	90.826
4	466.097,025 524.585,107	5	466.096,249 524.593,19	8.12
5	466.096,249 524.593,19	6	466.082,431 524.730,973	138.474

Document care conține date cu caracter personal, protejat de prevederile Regulamentului (UE) nr. 679/2016 și Legii 190/2018

Punct început	X / Y	Punct sfârşit	X / Y	Lungime segment (** (m)
6	466.082,431 524.730,973	7	466.081,57 524.738,222	7.3
7	466.081,57 524.738,222	1	466.072,382 524.737,259	9.238

** Lungimile segmentelor sunt determinate în planul de proiecţie Stereo 70 şi sunt rotunjite la 1 milimetru.
*** Distanţa dintre puncte este formată din segmente cumulate ce sunt mai mici decât valoarea 1 milimetru.

Document care conține date cu caracter personal, protejat de prevederile Regulamentului (UE) nr. 679/2016 și Legii 190/2018

DATE DESPRE IMOBILUL NR. 3735

Oficiul de Cadastru şi Publicitate Imobiliară SIBIU
Biroul de Cadastru şi Publicitate Imobiliară Medias

A. Partea I. Descrierea imobilului

Nr. CF vechi:2565N
Nr. cadastral vechi:336

TEREN Extravilan

Adresa: Jud. Sibiu

Nr. Crt	Nr cadastral Nr. topografic	Suprafaţa* (mp)	Observaţii / Referinţe
A1	106054	4.600	Sector cadastral:55 Teren neimprejmuit;

B. Partea II. Proprietari şi acte

Inscrieri privitoare la dreptul de proprietate şi alte drepturi reale		Referinţe
20111 / 03/10/2022		
Act Administrativ nr. HCL NR. 113, din 29/09/2022 emis de CONSILIUL LOCAL AL ORASULUI DUMBRAVENI;		
B1	Intabulare, drept de PROPRIETATE, cumpărare, sentinta civila nr. 808 în dosar nr. 2318/257/2006/13.03.2007, emisa de Judecătoria Mediaș-irevocabilă, decizia civila nr. 474/2007 în dosar nr. 2318/257/2006 din 21/06/2007 emisa de Tribunalul Sibiu, inch. nr. 13210/10.10.2007, dobandit prin Hotarare Judecatoreasca, cota actuala 1/1	A1
	1) **ORASUL DUMBRĂVENI**, CIF:4240740, domeniu privat	

C. Partea III. SARCINI .

Inscrieri privind dezmembramintele dreptului de proprietate, drepturi reale de garanţie şi sarcini	Referinţe
NU SUNT	

Anexa Nr. 1 La Partea I

Teren

Nr cadastral	Suprafaţa (mp)*	Observaţii / Referinţe
106054	4.600	

* Suprafaţa este determinată in planul de proiecţie Stereo 70.

DETALII LINIARE IMOBIL

Date referitoare la teren

Crt	Categorie folosință	Intra vilan	Suprafaţa (mp)	Tarla	Parcelă	Nr. topo	Observaţii / Referinţe
1	arabil	NU	4.600	54	-	1107/2	

Lungime Segmente
1) Valorile lungimilor segmentelor sunt obţinute din proiecţie în plan.

Punct început	X / Y	Punct sfârşit	X / Y	Lungime segment (** (m)
1	466.095,735 524.493,833	2	466.096,57 524.485,133	8.74
2	466.096,57 524.485,133	3	466.097,623 524.474,077	11.106
3	466.097,623 524.474,077	4	466.099,453 524.455,074	19.091
4	466.099,453 524.455,074	5	466.101,66 524.433,802	21.386
5	466.101,66 524.433,802	6	466.013,982 524.424,574	88.162

Document care conține date cu caracter personal, protejat de prevederile Regulamentului (UE) nr. 679/2016 și Legii 190/2018

Punct început	X / Y	Punct sfârşit	X / Y	Lungime segment (** (m)
6	466.013,982 524.424,574	7	466.019,178 524.374,544	50.299
7	466.019,178 524.374,544	8	466.050,812 524.371,859	31.748
8	466.050,812 524.371,859	9	466.072,672 524.387,684	26.987
9	466.072,672 524.387,684	10	466.098,827 524.406,619	32.29
10	466.098,827 524.406,619	11	466.103,415 524.416,917	11.274
11	466.103,415 524.416,917	12	466.104,058 524.418,361	1.581
12	466.104,058 524.418,361	13	466.111,433 524.434,914	18.122
13	466.111,433 524.434,914	14	466.105,698 524.494,696	60.056
14	466.105,698 524.494,696	1	466.095,735 524.493,833	10.0

** Lungimile segmentelor sunt determinate în planul de proiecţie Stereo 70 şi sunt rotunjite la 1 milimetru.
*** Distanţa dintre puncte este formată din segmente cumulate ce sunt mai mici decât valoarea 1 milimetru.

Document care conține date cu caracter personal, protejat de prevederile Regulamentului (UE) nr. 679/2016 și Legii 190/2018

DATE DESPRE IMOBILUL NR. 3736

Oficiul de Cadastru şi Publicitate Imobiliară SIBIU
Biroul de Cadastru şi Publicitate Imobiliară Medias

A. Partea I. Descrierea imobilului

TEREN Extravilan

Adresa: Jud. Sibiu

Nr. Crt	Nr cadastral Nr. topografic	Suprafaţa* (mp)	Observaţii / Referinţe
A1	103269	11.600	Sector cadastral:55 Teren neimprejmuit;

B. Partea II. Proprietari şi acte

Inscrieri privitoare la dreptul de proprietate şi alte drepturi reale		Referinţe
2684 / 11/02/2019		
Act Notarial nr. 183, din 08/02/2019 emis de Lohan Florentina Georgeta (contract de vanzare-cumparare);		
B1	Intabulare, drept de PROPRIETATE, dobandit prin Conventie, cota actuala 1/1	A1
	1) **MANOILĂ MARIA**, si sotul 2) **MANOILĂ CORNEL**, bun comun	

C. Partea III. SARCINI .

Inscrieri privind dezmembramintele dreptului de proprietate, drepturi reale de garanţie şi sarcini	Referinţe
NU SUNT	

Anexa Nr. 1 La Partea I

Teren

Nr cadastral	Suprafaţa (mp)*	Observaţii / Referinţe
103269	11.600	

* Suprafaţa este determinată in planul de proiecţie Stereo 70.

DETALII LINIARE IMOBIL

Date referitoare la teren

Crt	Categorie folosință	Intra vilan	Suprafaţa (mp)	Tarla	Parcelă	Nr. topo	Observaţii / Referinţe
1	arabil	NU	11.600	54	1096/1/14	-	

Lungime Segmente
1) Valorile lungimilor segmentelor sunt obţinute din proiecţie în plan.

Punct început	X / Y	Punct sfârşit	X / Y	Lungime segment (** (m)
1	464.678,008 524.536,214	2	464.570,113 524.267,517	289.55
2	464.570,113 524.267,517	3	464.611,604 524.259,573	42.244
3	464.611,604 524.259,573	4	464.713,161 524.512,437	272.496
4	464.713,161 524.512,437	5	464.704,253 524.515,377	9.381
5	464.704,253 524.515,377	1	464.678,008 524.536,214	33.511

Document care conține date cu caracter personal, protejat de prevederile Regulamentului (UE) nr. 679/2016 și Legii 190/2018

** Lungimile segmentelor sunt determinate în planul de proiecţie Stereo 70 şi sunt rotunjite la 1 milimetru.
*** Distanţa dintre puncte este formată din segmente cumulate ce sunt mai mici decât valoarea 1 milimetru.

Document care conține date cu caracter personal, protejat de prevederile Regulamentului (UE) nr. 679/2016 și Legii 190/2018

DATE DESPRE IMOBILUL NR. 3737

Oficiul de Cadastru şi Publicitate Imobiliară SIBIU
Biroul de Cadastru şi Publicitate Imobiliară Medias

A. Partea I. Descrierea imobilului

TEREN Extravilan

Adresa: Jud. Sibiu

Nr. Crt	Nr cadastral Nr. topografic	Suprafaţa* (mp)	Observaţii / Referinţe
A1	104883	2.900	Sector cadastral:55 Teren neimprejmuit;

B. Partea II. Proprietari şi acte

Inscrieri privitoare la dreptul de proprietate şi alte drepturi reale		Referinţe
3792 / 22/02/2021		
Act Notarial nr. 197, din 19/02/2021 emis de Cristea Daniel (contract de donatie);		
B1	Intabulare, drept de PROPRIETATE, dobandit prin Conventie, cota actuala 1/1	A1
	1) **ŞTEF NICOLAE-ARSENIE**, bun propriu	

C. Partea III. SARCINI .

Inscrieri privind dezmembramintele dreptului de proprietate, drepturi reale de garanţie şi sarcini	Referinţe
NU SUNT	

Document care conține date cu caracter personal, protejat de prevederile Regulamentului (UE) nr. 679/2016 și Legii 190/2018

Anexa Nr. 1 La Partea I

Teren

Nr cadastral	Suprafaţa (mp)*	Observaţii / Referinţe
104883	2.900	

* Suprafaţa este determinată in planul de proiecţie Stereo 70.

DETALII LINIARE IMOBIL

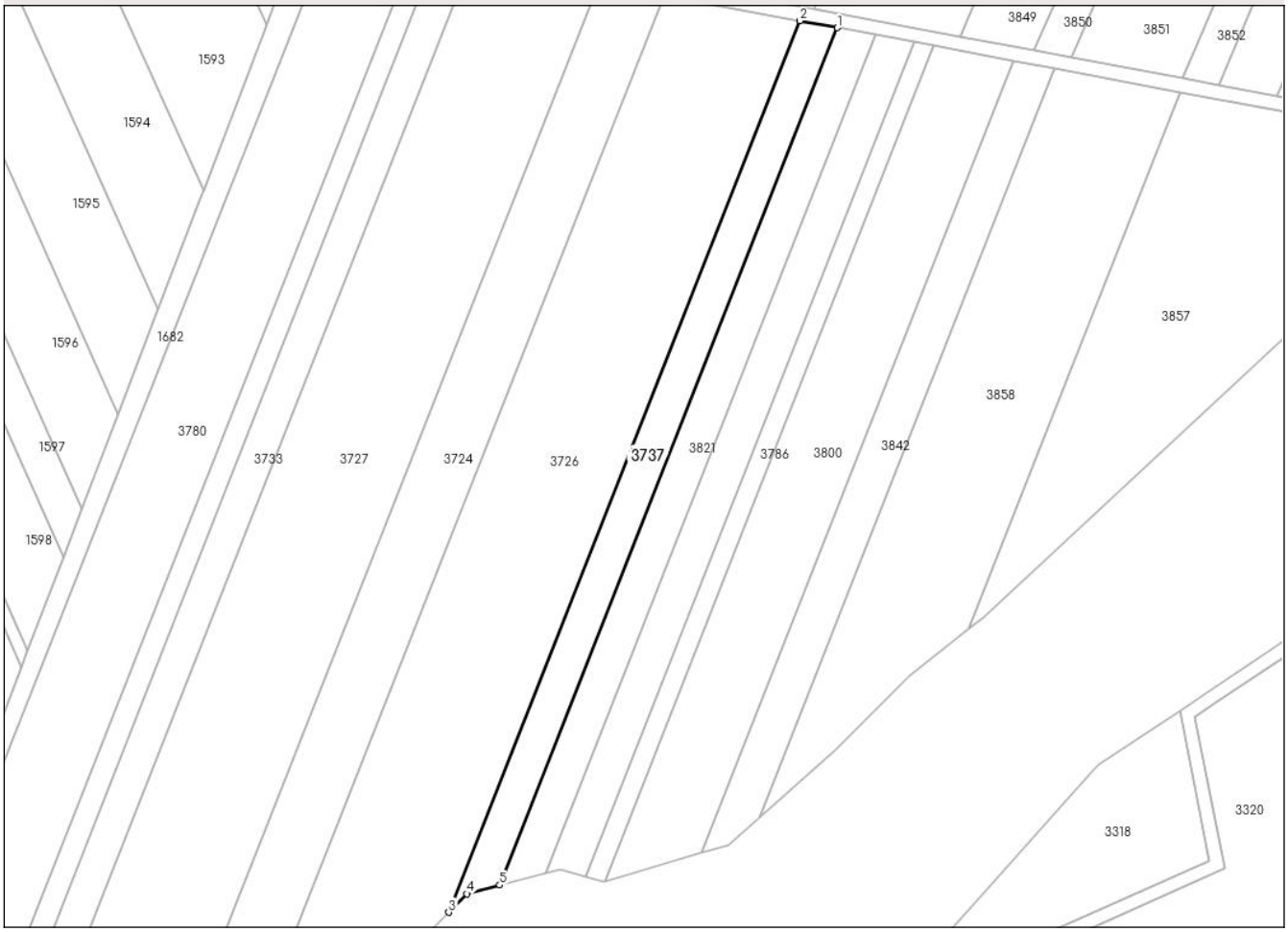

Date referitoare la teren

Crt	Categorie folosință	Intra vilan	Suprafaţa (mp)	Tarla	Parcelă	Nr. topo	Observaţii / Referinţe
1	arabil	NU	2.900	54	1096/1/8	-	

Lungime Segmente
1) Valorile lungimilor segmentelor sunt obţinute din proiecţie în plan.

Punct început	X / Y	Punct sfârşit	X / Y	Lungime segment (** (m)
1	464.669,629 524.244,441	2	464.658,827 524.246,462	10.989
2	464.658,827 524.246,462	3	464.557,675 523.989,928	275.756
3	464.557,675 523.989,928	4	464.562,837 523.995,2	7.378
4	464.562,837 523.995,2	5	464.572,343 523.997,712	9.833
5	464.572,343 523.997,712	1	464.669,629 524.244,441	265.217

Document care conține date cu caracter personal, protejat de prevederile Regulamentului (UE) nr. 679/2016 și Legii 190/2018

** Lungimile segmentelor sunt determinate în planul de proiecţie Stereo 70 şi sunt rotunjite la 1 milimetru.
*** Distanţa dintre puncte este formată din segmente cumulate ce sunt mai mici decât valoarea 1 milimetru.

DATE DESPRE IMOBILUL NR. 3738

Oficiul de Cadastru şi Publicitate Imobiliară SIBIU
Biroul de Cadastru şi Publicitate Imobiliară Medias

A. Partea I. Descrierea imobilului

TEREN Extravilan

Adresa: Jud. Sibiu

Nr. Crt	Nr cadastral Nr. topografic	Suprafaţa* (mp)	Observaţii / Referinţe
A1	106464	324.538	Sector cadastral:55 Teren neimprejmuit;

B. Partea II. Proprietari şi acte

	Inscrieri privitoare la dreptul de proprietate şi alte drepturi reale	Referinţe
19516 / 06/09/2023		
Act Notarial nr. 36, din 17/01/2023 emis de Cristea Daniel (contract de vanzare-cumparare);		
B1	Intabulare, drept de PROPRIETATE, dobandit prin Conventie, cota actuala 9400/324538	A1
	1) **ROSII ROMÂNESTI SRL**, CIF:44336097	
Act Notarial nr. 36, din 17/01/2023 emis de Cristea Daniel;		
B2	se notează interdicție de înstrăinare și închiriere pe o perioadă de 5 ani de la data încheierii contractului	A1
	1) **ORASUL DUMBRĂVENI**, CIF:4240740	
	OBSERVATII: pozitie transcrisa din CF 100575/Dumbraveni, inscrisa prin incheierea nr. 1246 din 20/01/2023;	
Act Notarial nr. 36, din 17/01/2023 emis de Cristea Daniel (contract de vanzare-cumparare);		
B3	Intabulare, drept de PROPRIETATE, dobandit prin Conventie, cota actuala 2300/324538	A1
	1) **ROSII ROMÂNESTI SRL**, CIF:44336097	
	OBSERVATII: pozitie transcrisa din CF 100582/Dumbraveni, inscrisa prin incheierea nr. 1260 din 20/01/2023;	
Act Notarial nr. 36, din 17/01/2023 emis de Cristea Daniel;		
B4	se notează interdicție de înstrăinare și închiriere pe o perioadă de 5 ani de la data încheierii contractului	A1
	1) **ORASUL DUMBRĂVENI**, CIF:4240740	
	OBSERVATII: pozitie transcrisa din CF 100576/Dumbraveni, inscrisa prin incheierea nr. 1248 din 20/01/2023;	
Act Notarial nr. 36, din 17/01/2023 emis de Cristea Daniel (contract de vanzare-cumparare);		
B5	Intabulare, drept de PROPRIETATE, dobandit prin Conventie, cota actuala 18700/324538	A1
	1) **ROSII ROMÂNESTI SRL**, CIF:44336097	
Act Notarial nr. 36, din 17/01/2023 emis de Cristea Daniel;		
B6	se notează interdicție de înstrăinare și închiriere pe o perioadă de 5 ani de la data încheierii contractului	A1
	1) **ORASUL DUMBRĂVENI**, CIF:4240740	
	OBSERVATII: pozitie transcrisa din CF 100577/Dumbraveni, inscrisa prin incheierea nr. 1252 din 20/01/2023;	
Act Notarial nr. 36, din 17/01/2023 emis de Cristea Daniel (contract de vanzare-cumparare);		
B7	Intabulare, drept de PROPRIETATE, dobandit prin Conventie, cota actuala 1400/324538	A1
	1) **ROSII ROMÂNESTI SRL**, CIF:44336097	
Act Notarial nr. 36, din 17/01/2023 emis de Cristea Daniel;		
B8	se notează interdicție de înstrăinare și închiriere pe o perioadă de 5 ani de la data încheierii contractului	A1
	1) **ORASUL DUMBRĂVENI**, CIF:4240740	
	OBSERVATII: pozitie transcrisa din CF 100578/Dumbraveni, inscrisa prin incheierea nr. 1254 din 20/01/2023;	
Act Notarial nr. 36, din 17/01/2023 emis de Cristea Daniel (contract de vanzare-cumparare);		
B9	Intabulare, drept de PROPRIETATE, dobandit prin Conventie, cota actuala 4700/324538	A1
	1) **ROSII ROMÂNESTI SRL**, CIF:44336097	
Act Notarial nr. 36, din 17/01/2023 emis de Cristea Daniel;		
B10	se notează interdicție de înstrăinare și închiriere pe o perioadă de 5 ani de la data încheierii contractului	A1
	1) **ORASUL DUMBRĂVENI**, CIF:4240740	
	OBSERVATII: pozitie transcrisa din CF 100580/Dumbraveni, inscrisa prin incheierea nr. 1258 din 20/01/2023;	

Document care conține date cu caracter personal, protejat de prevederile Regulamentului (UE) nr. 679/2016 și Legii 190/2018

Inscrieri privitoare la dreptul de proprietate şi alte drepturi reale		Referinţe
Act Notarial nr. 36, din 17/01/2023 emis de Cristea Daniel (contract de vanzare-cumparare);		
B11	Intabulare, drept de PROPRIETATE, dobandit prin Conventie, cota actuala 2300/324538	A1
	1) **ROSII ROMÂNESTI SRL**, CIF:44336097	
Act Notarial nr. 36, din 17/01/2023 emis de Cristea Daniel;		
B12	se notează interdicție de înstrăinare și închiriere pe o perioadă de 5 ani de la data încheierii contractului	A1
	1) **ORASUL DUMBRĂVENI**, CIF:4240740	
	OBSERVATII: pozitie transcrisa din CF 100582/Dumbraveni, inscrisa prin incheierea nr. 1260 din 20/01/2023;	
Act Notarial nr. 36, din 17/01/2023 emis de Cristea Daniel (contract de vanzare-cumparare);		
B13	Intabulare, drept de PROPRIETATE, dobandit prin Conventie, cota actuala 7000/324538	A1
	1) **ROSII ROMÂNESTI SRL**, CIF:44336097	
Act Notarial nr. 36, din 17/01/2023 emis de Cristea Daniel;		
B14	se notează interdicție de înstrăinare și închiriere pe o perioadă de 5 ani de la data încheierii contractului	A1
	1) **ORASUL DUMBRĂVENI**, CIF:4240740	
	OBSERVATII: pozitie transcrisa din CF 100585/Dumbraveni, inscrisa prin incheierea nr. 1263 din 20/01/2023;	
Act Notarial nr. 36, din 17/01/2023 emis de Cristea Daniel (contract de vanzare-cumparare);		
B15	Intabulare, drept de PROPRIETATE, dobandit prin Conventie, cota actuala 4700/324538	A1
	1) **ROSII ROMÂNESTI SRL**, CIF:44336097	
Act Notarial nr. 36, din 17/01/2023 emis de Cristea Daniel;		
B16	se notează interdicție de înstrăinare și închiriere pe o perioadă de 5 ani de la data încheierii contractului	A1
	1) **ORASUL DUMBRĂVENI**, CIF:4240740	
	OBSERVATII: pozitie transcrisa din CF 100586/Dumbraveni, inscrisa prin incheierea nr. 1264 din 20/01/2023;	
Act Notarial nr. 36, din 17/01/2023 emis de Cristea Daniel (contract de vanzare-cumparare);		
B17	Intabulare, drept de PROPRIETATE, dobandit prin Conventie, cota actuala 9400/324538	A1
	1) **ROSII ROMÂNESTI SRL**, CIF:44336097	
Act Notarial nr. 36, din 17/01/2023 emis de Cristea Daniel;		
B18	se notează interdicție de înstrăinare și închiriere pe o perioadă de 5 ani de la data încheierii contractului	A1
	1) **ORASUL DUMBRĂVENI**, CIF:4240740	
	OBSERVATII: pozitie transcrisa din CF 100587/Dumbraveni, inscrisa prin incheierea nr. 1266 din 20/01/2023;	
Act Notarial nr. 36, din 17/01/2023 emis de Cristea Daniel (contract de vanzare-cumparare);		
B19	Intabulare, drept de PROPRIETATE, dobandit prin Conventie, cota actuala 4700/324538	A1
	1) **ROSII ROMÂNESTI SRL**, CIF:44336097	
Act Notarial nr. 36, din 17/01/2023 emis de Cristea Daniel;		
B20	se notează interdicție de înstrăinare și închiriere pe o perioadă de 5 ani de la data încheierii contractului	A1
	1) **ORASUL DUMBRĂVENI**, CIF:4240740	
	OBSERVATII: pozitie transcrisa din CF 100588/Dumbraveni, inscrisa prin incheierea nr. 1269 din 20/01/2023;	
Act Notarial nr. 36, din 17/01/2023 emis de Cristea Daniel (contract de vanzare-cumparare);		
B21	Intabulare, drept de PROPRIETATE, dobandit prin Conventie, cota actuala 9700/324538	A1
	1) **ROSII ROMÂNESTI SRL**, CIF:44336097	
Act Notarial nr. 36, din 17/01/2023 emis de Cristea Daniel;		
B22	se notează interdicție de înstrăinare și închiriere pe o perioadă de 5 ani de la data încheierii contractului	A1
	1) **ORASUL DUMBRĂVENI**, CIF:4240740	
	OBSERVATII: pozitie transcrisa din CF 100589/Dumbraveni, inscrisa prin incheierea nr. 1271 din 20/01/2023;	
Act Notarial nr. 36, din 17/01/2023 emis de Cristea Daniel (contract de vanzare-cumparare);		
B23	Intabulare, drept de PROPRIETATE, dobandit prin Conventie, cota actuala 2350/324538	A1
	1) **ROSII ROMÂNESTI SRL**, CIF:44336097	
Act Notarial nr. 36, din 17/01/2023 emis de Cristea Daniel;		
B24	se notează interdicție de înstrăinare și închiriere pe o perioadă de 5 ani de la data încheierii contractului	A1
	1) **ORASUL DUMBRĂVENI**, CIF:4240740	
	OBSERVATII: pozitie transcrisa din CF 100590/Dumbraveni, inscrisa prin incheierea nr. 1273 din 20/01/2023;	

Document care conține date cu caracter personal, protejat de prevederile Regulamentului (UE) nr. 679/2016 și Legii 190/2018

Inscrieri privitoare la dreptul de proprietate şi alte drepturi reale		Referinţe
Act Notarial nr. 36, din 17/01/2023 emis de Cristea Daniel (contract de vanzare-cumparare);		
B25	Intabulare, drept de PROPRIETATE, dobandit prin Conventie, cota actuala 4700/324538	A1
	1) **ROSII ROMÂNESTI SRL**, CIF:44336097	
Act Notarial nr. 36, din 17/01/2023 emis de Cristea Daniel;		
B26	se notează interdicție de înstrăinare și închiriere pe o perioadă de 5 ani de la data încheierii contractului	A1
	1) **ORASUL DUMBRĂVENI**, CIF:4240740	
	OBSERVATII: pozitie transcrisa din CF 100591/Dumbraveni, inscrisa prin incheierea nr. 1275 din 20/01/2023;	
Act Notarial nr. 36, din 17/01/2023 emis de Cristea Daniel (contract de vanzare-cumparare);		
B27	Intabulare, drept de PROPRIETATE, dobandit prin Conventie, cota actuala 4700/324538	A1
	1) **ROSII ROMÂNESTI SRL**, CIF:44336097	
Act Notarial nr. 36, din 17/01/2023 emis de Cristea Daniel;		
B28	se notează interdicție de înstrăinare și închiriere pe o perioadă de 5 ani de la data încheierii contractului	A1
	1) **ORASUL DUMBRĂVENI**, CIF:4240740	
	OBSERVATII: pozitie transcrisa din CF 100592/Dumbraveni, inscrisa prin incheierea nr. 1277 din 20/01/2023;	
B29	Intabulare, drept de PROPRIETATE, cumpărare, dobandit prin Conventie, cota actuala 2400/324538	A1
	1) **ROSII ROMÂNESTI SRL**, CIF:44336097	
	OBSERVATII: pozitie transcrisa din CF 100593/Dumbraveni, inscrisa prin incheierea nr. 1278 din 20/01/2023;	
B30	se notează interdicție de înstrăinare și închiriere pe o perioadă de 5 ani de la data încheierii contractului	A1
	1) **ORASUL DUMBRĂVENI**, CIF:4240740	
	OBSERVATII: pozitie transcrisa din CF 100593/Dumbraveni, inscrisa prin incheierea nr. 1278 din 20/01/2023;	
B31	Intabulare, drept de PROPRIETATE, cumpărare, dobandit prin Conventie, cota actuala 4700/324538	A1
	1) **ROSII ROMÂNESTI SRL**, CIF:44336097	
	OBSERVATII: pozitie transcrisa din CF 100594/Dumbraveni, inscrisa prin incheierea nr. 1279 din 20/01/2023;	
B32	se notează interdicție de înstrăinare și închiriere pe o perioadă de 5 ani de la data încheierii contractului	A1
	1) **ORASUL DUMBRĂVENI**, CIF:4240740	
	OBSERVATII: pozitie transcrisa din CF 100594/Dumbraveni, inscrisa prin incheierea nr. 1279 din 20/01/2023;	
B33	Intabulare, drept de PROPRIETATE, cumpărare, dobandit prin Conventie, cota actuala 4700/324538	A1
	1) **ROSII ROMÂNESTI SRL**, CIF:44336097	
	OBSERVATII: pozitie transcrisa din CF 100595/Dumbraveni, inscrisa prin incheierea nr. 1281 din 20/01/2023;	
B34	se notează interdicție de înstrăinare și închiriere pe o perioadă de 5 ani de la data încheierii contractului	A1
	1) **ORASUL DUMBRĂVENI**, CIF:4240740	
	OBSERVATII: pozitie transcrisa din CF 100595/Dumbraveni, inscrisa prin incheierea nr. 1281 din 20/01/2023;	
Act Notarial nr. 36, din 17/01/2023 emis de Cristea Daniel (contract de vanzare-cumparare);		
B35	Intabulare, drept de PROPRIETATE, dobandit prin Conventie, cota actuala 2350/324538	A1
	1) **ROSII ROMÂNESTI SRL**, CIF:44336097	
Act Notarial nr. 36, din 17/01/2023 emis de Cristea Daniel;		
B36	se notează interdicție de înstrăinare și închiriere pe o perioadă de 5 ani de la data încheierii contractului	A1
	1) **ORASUL DUMBRĂVENI**, CIF:4240740	
	OBSERVATII: pozitie transcrisa din CF 100596/Dumbraveni, inscrisa prin incheierea nr. 1283 din 20/01/2023;	
Act Notarial nr. 36, din 17/01/2023 emis de Cristea Daniel (contract de vanzare-cumparare);		
B37	Intabulare, drept de PROPRIETATE, dobandit prin Conventie, cota actuala 2300/324538	A1
	1) **ROSII ROMÂNESTI SRL**, CIF:44336097	
Act Notarial nr. 36, din 17/01/2023 emis de Cristea Daniel;		
B38	se notează interdicție de înstrăinare și închiriere pe o perioadă de 5 ani de la data încheierii contractului	A1
	1) **ORASUL DUMBRĂVENI**, CIF:4240740	
	OBSERVATII: pozitie transcrisa din CF 100600/Dumbraveni, inscrisa prin incheierea nr. 1287 din 20/01/2023;	
Act Notarial nr. 36, din 17/01/2023 emis de Cristea Daniel (contract de vanzare-cumparare);		
B39	Intabulare, drept de PROPRIETATE, dobandit prin Conventie, cota actuala 4700/324538	A1
	1) **ROSII ROMÂNESTI SRL**, CIF:44336097	

Inscrieri privitoare la dreptul de proprietate şi alte drepturi reale		Referinţe
Act Notarial nr. 36, din 17/01/2023 emis de Cristea Daniel;		
B40	se notează interdicție de înstrăinare și închiriere pe o perioadă de 5 ani de la data încheierii contractului	A1
	1) **ORASUL DUMBRĂVENI**, CIF:4240740	
	OBSERVATII: pozitie transcrisa din CF 100601/Dumbraveni, inscrisa prin incheierea nr. 1288 din 20/01/2023;	
Act Notarial nr. 36, din 17/01/2023 emis de Cristea Daniel (contract de vanzare-cumparare);		
B41	Intabulare, drept de PROPRIETATE, dobandit prin Conventie, cota actuala 1700/324538	A1
	1) **ROSII ROMÂNESTI SRL**, CIF:44336097	
Act Notarial nr. 36, din 17/01/2023 emis de Cristea Daniel;		
B42	se notează interdicție de înstrăinare și închiriere pe o perioadă de 5 ani de la data încheierii contractului	A1
	1) **ORASUL DUMBRĂVENI**, CIF:4240740	
	OBSERVATII: pozitie transcrisa din CF 100603/Dumbraveni, inscrisa prin incheierea nr. 1289 din 20/01/2023;	
Act Notarial nr. 36, din 17/01/2023 emis de Cristea Daniel (contract de vanzare-cumparare);		
B43	Intabulare, drept de PROPRIETATE, dobandit prin Conventie, cota actuala 7100/324538	A1
	1) **ROSII ROMÂNESTI SRL**, CIF:44336097	
Act Notarial nr. 36, din 17/01/2023 emis de Cristea Daniel;		
B44	se notează interdicție de înstrăinare și închiriere pe o perioadă de 5 ani de la data încheierii contractului	A1
	1) **ORASUL DUMBRĂVENI**, CIF:4240740	
	OBSERVATII: pozitie transcrisa din CF 100604/Dumbraveni, inscrisa prin incheierea nr. 1291 din 20/01/2023;	
B45	Intabulare, drept de PROPRIETATE, dobandit prin Conventie, cota actuala 3700/324538	A1
	1) **ROSII ROMÂNESTI SRL**, CIF:44336097	
B46	se notează interdicție de înstrăinare și închiriere pe o perioadă de 5 ani de la data încheierii contractului	A1
	1) **ORASUL DUMBRĂVENI**, CIF:4240740	
	OBSERVATII: pozitie transcrisa din CF 100606/Dumbraveni, inscrisa prin incheierea nr. 1293 din 20/01/2023;	
Act Notarial nr. 36, din 17/01/2023 emis de Cristea Daniel (contract de vanzare-cumparare);		
B47	Intabulare, drept de PROPRIETATE, dobandit prin Conventie, cota actuala 5800/324538	A1
	1) **ROSII ROMÂNESTI SRL**, CIF:44336097	
Act Notarial nr. 36, din 17/01/2023 emis de Cristea Daniel;		
B48	se notează interdicție de înstrăinare și închiriere pe o perioadă de 5 ani de la data încheierii contractului	A1
	1) **ORASUL DUMBRĂVENI**, CIF:4240740	
	OBSERVATII: pozitie transcrisa din CF 100609/Dumbraveni, inscrisa prin incheierea nr. 1295 din 20/01/2023;	
Act Notarial nr. 36, din 17/01/2023 emis de Cristea Daniel (contract de vanzare-cumparare);		
B49	Intabulare, drept de PROPRIETATE, dobandit prin Conventie, cota actuala 4700/324538	A1
	1) **ROSII ROMÂNESTI SRL**, CIF:44336097	
Act Notarial nr. 36, din 17/01/2023 emis de Cristea Daniel;		
B50	se notează interdicție de înstrăinare și închiriere pe o perioadă de 5 ani de la data încheierii contractului	A1
	1) **ORASUL DUMBRĂVENI**, CIF:4240740	
	OBSERVATII: pozitie transcrisa din CF 100610/Dumbraveni, inscrisa prin incheierea nr. 1297 din 20/01/2023;	
Act Notarial nr. 36, din 17/01/2023 emis de Cristea Daniel (contract de vanzare-cumparare);		
B51	Intabulare, drept de PROPRIETATE, dobandit prin Conventie, cota actuala 2350/324538	A1
	1) **ROSII ROMÂNESTI SRL**, CIF:44336097	
Act Notarial nr. 36, din 17/01/2023 emis de Cristea Daniel;		
B52	se notează interdicție de înstrăinare și închiriere pe o perioadă de 5 ani de la data încheierii contractului	A1
	1) **ORASUL DUMBRĂVENI**, CIF:4240740	
	OBSERVATII: pozitie transcrisa din CF 100611/Dumbraveni, inscrisa prin incheierea nr. 1299 din 20/01/2023;	
Act Notarial nr. 36, din 17/01/2023 emis de Cristea Daniel (contract de vanzare-cumparare);		
B53	Intabulare, drept de PROPRIETATE, dobandit prin Conventie, cota actuala 8000/324538	A1
	1) **ROSII ROMÂNESTI SRL**, CIF:44336097	
Act Notarial nr. 36, din 17/01/2023 emis de Cristea Daniel;		
B54	se notează interdicție de înstrăinare și închiriere pe o perioadă de 5 ani de la data încheierii contractului	A1

Inscrieri privitoare la dreptul de proprietate şi alte drepturi reale		Referinţe
	1) **ORASUL DUMBRĂVENI**, CIF:4240740	
	OBSERVATII: pozitie transcrisa din CF 100614/Dumbraveni, inscrisa prin incheierea nr. 1300 din 20/01/2023;	
Act Notarial nr. 36, din 17/01/2023 emis de Cristea Daniel (contract de vanzare-cumparare);		
B55	Intabulare, drept de PROPRIETATE, dobandit prin Conventie, cota actuala 2350/324538	A1
	1) **ROSII ROMÂNESTI SRL**, CIF:44336097	
Act Notarial nr. 36, din 17/01/2023 emis de Cristea Daniel;		
B56	se notează interdicție de înstrăinare și închiriere pe o perioadă de 5 ani de la data încheierii contractului	A1
	1) **ORASUL DUMBRĂVENI**, CIF:4240740	
	OBSERVATII: pozitie transcrisa din CF 100616/Dumbraveni, inscrisa prin incheierea nr. 1302 din 20/01/2023;	
Act Notarial nr. 36, din 17/01/2023 emis de Cristea Daniel (contract de vanzare-cumparare);		
B57	Intabulare, drept de PROPRIETATE, dobandit prin Conventie, cota actuala 4000/324538	A1
	1) **ROSII ROMÂNESTI SRL**, CIF:44336097	
Act Notarial nr. 36, din 17/01/2023 emis de Cristea Daniel;		
B58	se notează interdicție de înstrăinare și închiriere pe o perioadă de 5 ani de la data încheierii contractului	A1
	1) **ORASUL DUMBRĂVENI**, CIF:4240740	
	OBSERVATII: pozitie transcrisa din CF 103638/Dumbraveni, inscrisa prin incheierea nr. 1309 din 20/01/2023;	
Act Notarial nr. 36, din 17/01/2023 emis de Cristea Daniel (contract de vanzare-cumparare);		
B59	Intabulare, drept de PROPRIETATE, dobandit prin Conventie, cota actuala 14867/324538	A1
	1) **ROSII ROMÂNESTI SRL**, CIF:44336097	
Act Notarial nr. 36, din 17/01/2023 emis de Cristea Daniel;		
B60	se notează interdicție de înstrăinare și închiriere pe o perioadă de 5 ani de la data încheierii contractului	A1
	1) **ORASUL DUMBRĂVENI**, CIF:4240740	
	OBSERVATII: pozitie transcrisa din CF 106021/Dumbraveni, inscrisa prin incheierea nr. 1323 din 20/01/2023;	
Act Notarial nr. 36, din 17/01/2023 emis de Cristea Daniel (contract de vanzare-cumparare);		
B61	Intabulare, drept de PROPRIETATE, dobandit prin Conventie, cota actuala 134171/324538	A1
	1) **ROSII ROMÂNESTI SRL**, CIF:44336097	
Act Notarial nr. 36, din 17/01/2023 emis de Cristea Daniel;		
B62	se notează interdicție de înstrăinare și închiriere pe o perioadă de 5 ani de la data încheierii contractului	A1
	1) **ORASUL DUMBRĂVENI**, CIF:4240740	
	OBSERVATII: pozitie transcrisa din CF 106023/Dumbraveni, inscrisa prin incheierea nr. 1306 din 20/01/2023;	
Act Notarial nr. 36, din 17/01/2023 emis de Cristea Daniel (contract de vanzare-cumparare);		
B63	Intabulare, drept de PROPRIETATE, dobandit prin Conventie, cota actuala 4900/324538	A1
	1) **ROSII ROMÂNESTI SRL**, CIF:44336097	
Act Notarial nr. 36, din 17/01/2023 emis de Cristea Daniel;		
B64	se notează interdicție de înstrăinare și închiriere pe o perioadă de 5 ani de la data încheierii contractului	A1
	1) **ORASUL DUMBRĂVENI**, CIF:4240740	
	OBSERVATII: pozitie transcrisa din CF 106050/Dumbraveni, inscrisa prin incheierea nr. 1321 din 20/01/2023;	
Act Notarial nr. 36, din 17/01/2023 emis de Cristea Daniel (contract de vanzare-cumparare);		
B65	Intabulare, drept de PROPRIETATE, dobandit prin Conventie, cota actuala 4900/324538	A1
	1) **ROSII ROMÂNESTI SRL**, CIF:44336097	
Act Notarial nr. 36, din 17/01/2023 emis de Cristea Daniel;		
B66	se notează interdicție de înstrăinare și închiriere pe o perioadă de 5 ani de la data încheierii contractului	A1
	1) **ORASUL DUMBRĂVENI**, CIF:4240740	
	OBSERVATII: pozitie transcrisa din CF 106055/Dumbraveni, inscrisa prin incheierea nr. 1310 din 20/01/2023;	
Act Notarial nr. 36, din 17/01/2023 emis de Cristea Daniel (contract de vanzare-cumparare);		
B67	Intabulare, drept de PROPRIETATE, dobandit prin Conventie, cota actuala 2400/324538	A1
	1) **ROSII ROMÂNESTI SRL**, CIF:44336097	
Act Notarial nr. 36, din 17/01/2023 emis de Cristea Daniel;		
B68	se notează interdicție de înstrăinare și închiriere pe o perioadă de 5 ani de la data încheierii contractului	A1

Inscrieri privitoare la dreptul de proprietate şi alte drepturi reale		Referinţe
	1) **ORASUL DUMBRĂVENI**, CIF:4240740	
	OBSERVATII: pozitie transcrisa din CF 106049/Dumbraveni, inscrisa prin incheierea nr. 1322 din 20/01/2023;	
Act Notarial nr. 36, din 17/01/2023 emis de Cristea Daniel (contract de vanzare-cumparare);		
B69	Intabulare, drept de PROPRIETATE, dobandit prin Conventie, cota actuala 2400/324538	A1
	1) **ROSII ROMÂNESTI SRL**, CIF:44336097	
Act Notarial nr. 36, din 17/01/2023 emis de Cristea Daniel;		
B70	se notează interdicție de înstrăinare și închiriere pe o perioadă de 5 ani de la data încheierii contractului	A1
	1) **ORASUL DUMBRĂVENI**, CIF:4240740	
	OBSERVATII: pozitie transcrisa din CF 106058/Dumbraveni, inscrisa prin incheierea nr. 1320 din 20/01/2023;	
Act Notarial nr. 36, din 17/01/2023 emis de Cristea Daniel (contract de vanzare-cumparare);		
B71	Intabulare, drept de PROPRIETATE, dobandit prin Conventie, cota actuala 4600/324538	A1
	1) **ROSII ROMÂNESTI SRL**, CIF:44336097	
Act Notarial nr. 36, din 17/01/2023 emis de Cristea Daniel;		
B72	se notează interdicție de înstrăinare și închiriere pe o perioadă de 5 ani de la data încheierii contractului	A1
	1) **ORASUL DUMBRĂVENI**, CIF:4240740	
	OBSERVATII: pozitie transcrisa din CF 106060/Dumbraveni, inscrisa prin incheierea nr. 1317 din 20/01/2023;	
Act Notarial nr. 36, din 17/01/2023 emis de Cristea Daniel (contract de vanzare-cumparare);		
B73	Intabulare, drept de PROPRIETATE, dobandit prin Conventie, cota actuala 9400/324538	A1
	1) **ROSII ROMÂNESTI SRL**, CIF:44336097	
Act Notarial nr. 36, din 17/01/2023 emis de Cristea Daniel;		
B74	se notează interdicție de înstrăinare și închiriere pe o perioadă de 5 ani de la data încheierii contractului	A1
	1) **ORASUL DUMBRĂVENI**, CIF:4240740	
	OBSERVATII: pozitie transcrisa din CF 106062/Dumbraveni, inscrisa prin incheierea nr. 1313 din 20/01/2023;	

C. Partea III. SARCINI .

Inscrieri privind dezmembramintele dreptului de proprietate, drepturi reale de garanţie şi sarcini	Referinţe
NU SUNT	

Anexa Nr. 1 La Partea I

Teren

Nr cadastral	Suprafaţa (mp)*	Observaţii / Referinţe
106464	324.538	

* Suprafaţa este determinată in planul de proiecţie Stereo 70.

DETALII LINIARE IMOBIL

Date referitoare la teren

Crt	Categorie folosință	Intra vilan	Suprafaţa (mp)	Tarla	Parcelă	Nr. topo	Observaţii / Referinţe
1	curti constructii	NU	153.038	54	-	-	
2	arabil	NU	171.500	54	-	-	

Lungime Segmente

1) Valorile lungimilor segmentelor sunt obţinute din proiecţie în plan.

Punct început	X / Y	Punct sfârşit	X / Y	Lungime segment
1	466.072,382 524.737,259	2	466.081,57 524.738,222	9.238
4	466.219,99 524.908,247	5	466.205,562 525.045,975	138.482
7	466.210,073 524.906,774	8	466.193,682 524.905,139	16.472
10	466.116,58 524.897,448	11	466.082,956 524.894,094	33.791
13	466.014,144 524.887,231	14	465.912,748 524.877,117	101.899

Punct început	X / Y	Punct sfârşit	X / Y	Lungime segment
2	466.081,57 524.738,222	3	466.236,119 524.754,284	155.381
5	466.205,562 525.045,975	6	466.195,649 525.045,7	9.917
8	466.193,682 524.905,139	9	466.160,156 524.901,795	33.692
11	466.082,956 524.894,094	12	466.047,856 524.890,593	35.274
14	465.912,748 524.877,117	15	465.847,1 524.870,569	65.974

Punct început	X / Y	Punct sfârşit	X / Y	Lungime segment
3	466.236,119 524.754,284	4	466.219,99 524.908,247	154.806
6	466.195,649 525.045,7	7	466.210,073 524.906,774	139.673
9	466.160,156 524.901,795	10	466.116,58 524.897,448	43.792
12	466.047,856 524.890,593	13	466.014,144 524.887,231	33.879
15	465.847,1 524.870,569	16	465.795,764 524.865,448	51.591

Document care conține date cu caracter personal, protejat de prevederile Regulamentului (UE) nr. 679/2016 și Legii 190/2018

Punct început	X / Y	Punct sfârşit	X / Y	Lungime segment
16	465.795,764 524.865,448	17	465.781,566 525.002,203	137.49
19	465.758,997 525.012,221	20	465.744,79 525.149,6	138.112
22	465.741,516 525.155,506	23	465.676,746 525.148,624	65.135
25	465.653,732 525.146,869	26	465.654,271 525.141,639	5.258
28	465.674,649 524.993,94	29	465.689,197 524.856,606	138.102
31	465.621,495 524.849,577	32	465.587,644 524.846,063	34.033
34	465.545,168 524.841,653	35	465.549,118 524.829,455	12.821
37	465.534,899 524.672,627	38	465.518,9 524.826,72	154.921
40	465.545,15 524.841,651	41	465.478,168 524.834,696	67.342
43	465.370,133 524.823,479	44	465.308,193 524.817,048	62.273
46	465.273,621 524.813,459	47	465.256,215 524.811,651	17.5
49	465.427,153 524.816,569	50	465.430,804 524.781,405	35.353
52	465.436,524 524.726,314	53	465.437,558 524.716,351	10.017
55	465.441,27 524.680,601	56	465.442,731 524.666,535	14.142
58	465.444,495 524.649,539	59	465.445,53 524.639,576	10.017
61	465.454,109 524.556,94	62	465.455,57 524.542,875	14.141
64	465.459,768 524.502,436	65	465.462,746 524.473,754	28.836
67	465.721,843 524.497,205	68	465.726,756 524.449,88	47.579
70	465.464,582 524.456,078	71	465.464,46 524.457,251	1.179
73	465.290,96 524.484,909	74	465.288,83 524.505,422	20.623
76	465.285,301 524.539,414	77	465.279,581 524.594,504	55.386
79	465.275,687 524.632,013	80	465.274,957 524.639,045	7.07
82	465.272,462 524.663,074	83	465.271,61 524.671,279	8.249
85	465.267,716 524.708,788	86	465.264,856 524.736,333	27.693
88	465.258,345 524.799,043	89	465.256,193 524.811,649	12.788
91	465.259,073 524.950,792	92	465.276,359 524.952,587	17.379
94	465.355,585 524.960,812	95	465.431,209 524.968,664	76.031
97	465.530,602 524.978,984	98	465.564,453 524.982,498	34.033
100	465.606,947 524.986,91	101	465.640,798 524.990,425	34.033
103	465.669,129 525.003,83	104	465.651,923 525.001,997	17.303
106	465.618,937 524.998,482	107	465.270,612 524.961,361	350.298
109	465.222,127 525.096,395	110	465.255,665 525.099,906	33.721
112	465.614,099 525.137,433	113	465.637,052 525.139,836	23.078

Punct început	X / Y	Punct sfârşit	X / Y	Lungime segment
17	465.781,566 525.002,203	18	465.780,295 525.014,44	12.303
20	465.744,79 525.149,6	21	465.743,103 525.160,79	11.316
23	465.676,746 525.148,624	24	465.659,809 525.147,496	16.975
26	465.654,271 525.141,639	27	465.669,139 525.003,831	138.607
29	465.689,197 524.856,606	30	465.655,346 524.853,092	34.033
32	465.587,644 524.846,063	33	465.579,001 524.845,165	8.69
35	465.549,118 524.829,455	36	465.565,116 524.675,362	154.921
38	465.518,9 524.826,72	39	465.549,108 524.829,454	30.331
41	465.478,168 524.834,696	42	465.445,757 524.831,331	32.585
44	465.308,193 524.817,048	45	465.290,907 524.815,254	17.379
47	465.256,215 524.811,651	48	465.258,356 524.799,044	12.788
50	465.430,804 524.781,405	51	465.433,664 524.753,86	27.693
53	465.437,558 524.716,351	54	465.440,418 524.688,806	27.693
56	465.442,731 524.666,535	57	465.443,765 524.656,572	10.017
59	465.445,53 524.639,576	60	465.448,39 524.612,031	27.693
62	465.455,57 524.542,875	63	465.457,639 524.522,948	20.034
65	465.462,746 524.473,754	66	465.607,706 524.486,875	145.553
68	465.726,756 524.449,88	69	465.611,263 524.452,61	115.525
71	465.464,46 524.457,251	72	465.291,988 524.475,004	173.383
74	465.288,83 524.505,422	75	465.286,761 524.525,348	20.033
77	465.279,581 524.594,504	78	465.276,721 524.622,049	27.693
80	465.274,957 524.639,045	81	465.273,922 524.649,009	10.018
83	465.271,61 524.671,279	84	465.268,75 524.698,825	27.694
86	465.264,856 524.736,333	87	465.261,996 524.763,878	27.693
89	465.256,193 524.811,649	90	465.241,931 524.949,012	138.101
92	465.276,359 524.952,587	93	465.293,645 524.954,381	17.379
95	465.431,209 524.968,664	96	465.463,62 524.972,029	32.585
98	465.564,453 524.982,498	99	465.573,096 524.983,396	8.69
101	465.640,798 524.990,425	102	465.674,638 524.993,938	34.022
104	465.651,923 525.001,997	105	465.628,975 524.999,551	23.078
107	465.270,612 524.961,361	108	465.237,081 524.957,788	33.721
110	465.255,665 525.099,906	111	465.604,06 525.136,382	350.299
113	465.637,052 525.139,836	114	465.654,261 525.141,638	17.303

Punct început	X / Y	Punct sfârşit	X / Y	Lungime segment
18	465.780,295 525.014,44	19	465.758,997 525.012,221	21.413
21	465.743,103 525.160,79	22	465.741,516 525.155,506	5.517
24	465.659,809 525.147,496	25	465.653,732 525.146,869	6.109
27	465.669,139 525.003,831	28	465.674,649 524.993,94	11.323
30	465.655,346 524.853,092	31	465.621,495 524.849,577	34.033
33	465.579,001 524.845,165	34	465.545,168 524.841,653	34.015
36	465.565,116 524.675,362	37	465.534,899 524.672,627	30.341
39	465.549,108 524.829,454	40	465.545,15 524.841,651	12.823
42	465.445,757 524.831,331	43	465.370,133 524.823,479	76.031
45	465.290,907 524.815,254	46	465.273,621 524.813,459	17.379
48	465.258,356 524.799,044	49	465.427,153 524.816,569	169.705
51	465.433,664 524.753,86	52	465.436,524 524.726,314	27.694
54	465.440,418 524.688,806	55	465.441,27 524.680,601	8.249
57	465.443,765 524.656,572	58	465.444,495 524.649,539	7.071
60	465.448,39 524.612,031	61	465.454,109 524.556,94	55.387
63	465.457,639 524.522,948	64	465.459,768 524.502,436	20.622
66	465.607,706 524.486,875	67	465.721,843 524.497,205	114.604
69	465.611,263 524.452,61	70	465.464,582 524.456,078	146.722
72	465.291,988 524.475,004	73	465.290,96 524.484,909	9.958
75	465.286,761 524.525,348	76	465.285,301 524.539,414	14.142
78	465.276,721 524.622,049	79	465.275,687 524.632,013	10.018
81	465.273,922 524.649,009	82	465.272,462 524.663,074	14.141
84	465.268,75 524.698,825	85	465.267,716 524.708,788	10.017
87	465.261,996 524.763,878	88	465.258,345 524.799,043	35.354
90	465.241,931 524.949,012	91	465.259,073 524.950,792	17.234
93	465.293,645 524.954,381	94	465.355,585 524.960,812	62.273
96	465.463,62 524.972,029	97	465.530,602 524.978,984	67.342
99	465.573,096 524.983,396	100	465.606,947 524.986,91	34.033
102	465.674,638 524.993,938	103	465.669,129 525.003,83	11.323
105	465.628,975 524.999,551	106	465.618,937 524.998,482	10.094
108	465.237,081 524.957,788	109	465.222,127 525.096,395	139.411
111	465.604,06 525.136,382	112	465.614,099 525.137,433	10.094
114	465.654,261 525.141,638	115	465.653,722 525.146,868	5.258

Document care conține date cu caracter personal, protejat de prevederile Regulamentului (UE) nr. 679/2016 și Legii 190/2018

Punct început	X / Y	Punct sfârşit	X / Y	Lungime segment
115	465.653,722 525.146,868	116	465.296,865 525.110,068	358.749
118	465.262,171 525.113,453	119	465.250,645 525.115,319	11.676
121	465.217,034 525.123,324	122	465.209,983 525.125,95	7.524
124	465.244,342 524.805,766	125	465.249,374 524.758,873	47.162
127	465.260,269 524.657,338	128	465.275,966 524.511,06	147.118
130	465.280,325 524.470,443	131	465.289,346 524.469,514	9.068
133	465.385,175 524.459,65	134	465.438,628 524.454,148	53.736
136	465.621,05 524.435,358	137	465.774,839 524.415,571	155.056
139	466.097,623 524.474,077	140	466.096,57 524.485,133	11.106

Punct început	X / Y	Punct sfârşit	X / Y	Lungime segment
116	465.296,865 525.110,068	117	465.278,187 525.111,937	18.771
119	465.250,645 525.115,319	120	465.222,694 525.121,911	28.718
122	465.209,983 525.125,95	123	465.228,298 524.955,281	171.649
125	465.249,374 524.758,873	126	465.249,803 524.754,875	4.021
128	465.275,966 524.511,06	129	465.276,982 524.501,587	9.528
131	465.289,346 524.469,514	132	465.292,593 524.469,18	3.264
134	465.438,628 524.454,148	135	465.526,712 524.445,081	88.55
137	465.774,839 524.415,571	138	465.772,887 524.440,361	24.867
140	466.096,57 524.485,133	141	466.095,735 524.493,833	8.74

Punct început	X / Y	Punct sfârşit	X / Y	Lungime segment
117	465.278,187 525.111,937	118	465.262,171 525.113,453	16.088
120	465.222,694 525.121,911	121	465.217,034 525.123,324	5.834
123	465.228,298 524.955,281	124	465.244,342 524.805,766	150.373
126	465.249,803 524.754,875	127	465.260,269 524.657,338	98.097
129	465.276,982 524.501,587	130	465.280,325 524.470,443	31.323
132	465.292,593 524.469,18	133	465.385,175 524.459,65	93.071
135	465.526,712 524.445,081	136	465.621,05 524.435,358	94.838
138	465.772,887 524.440,361	139	466.097,623 524.474,077	326.482
141	466.095,735 524.493,833	1	466.072,382 524.737,259	244.544

**** Lungimile segmentelor sunt determinate în planul de proiecţie Stereo 70 şi sunt rotunjite la 1 milimetru.**
***** Distanţa dintre puncte este formată din segmente cumulate ce sunt mai mici decât valoarea 1 milimetru.**

Document care conține date cu caracter personal, protejat de prevederile Regulamentului (UE) nr. 679/2016 și Legii 190/2018

DATE DESPRE IMOBILUL NR. 3739

Oficiul de Cadastru şi Publicitate Imobiliară SIBIU
Biroul de Cadastru şi Publicitate Imobiliară Medias

A. Partea I. Descrierea imobilului

TEREN Extravilan

Adresa: Jud. Sibiu

Nr. Crt	Nr cadastral Nr. topografic	Suprafaţa* (mp)	Observaţii / Referinţe
A1		1.400	Sector cadastral:55 Teren neimprejmuit;

B. Partea II. Proprietari şi acte

Inscrieri privitoare la dreptul de proprietate şi alte drepturi reale		Referinţe
/		
Act Administrativ nr. 729/11, din 17/08/1994 emis de CJPSDPAT SIBIU (TITLU DE PROPRIETATE);		
B1	Intabulare, drept de PROPRIETATE, dobandit prin Reconstituire, cota actuala 1/1	A1
	1) **CHIŞ ILIE** 2) **CHIŞ IOAN** 3) **CHIŞ MARIA** 4) **DUDA CORNELIA** 5) **GLIGOR MAGDALENA**	

C. Partea III. SARCINI .

Inscrieri privind dezmembramintele dreptului de proprietate, drepturi reale de garanţie şi sarcini	Referinţe
NU SUNT	

Document care conține date cu caracter personal, protejat de prevederile Regulamentului (UE) nr. 679/2016 și Legii 190/2018

Anexa Nr. 1 La Partea I

Teren

Nr cadastral	Suprafaţa (mp)*	Observaţii / Referinţe
	1.400	

* Suprafaţa este determinată in planul de proiecţie Stereo 70.

DETALII LINIARE IMOBIL

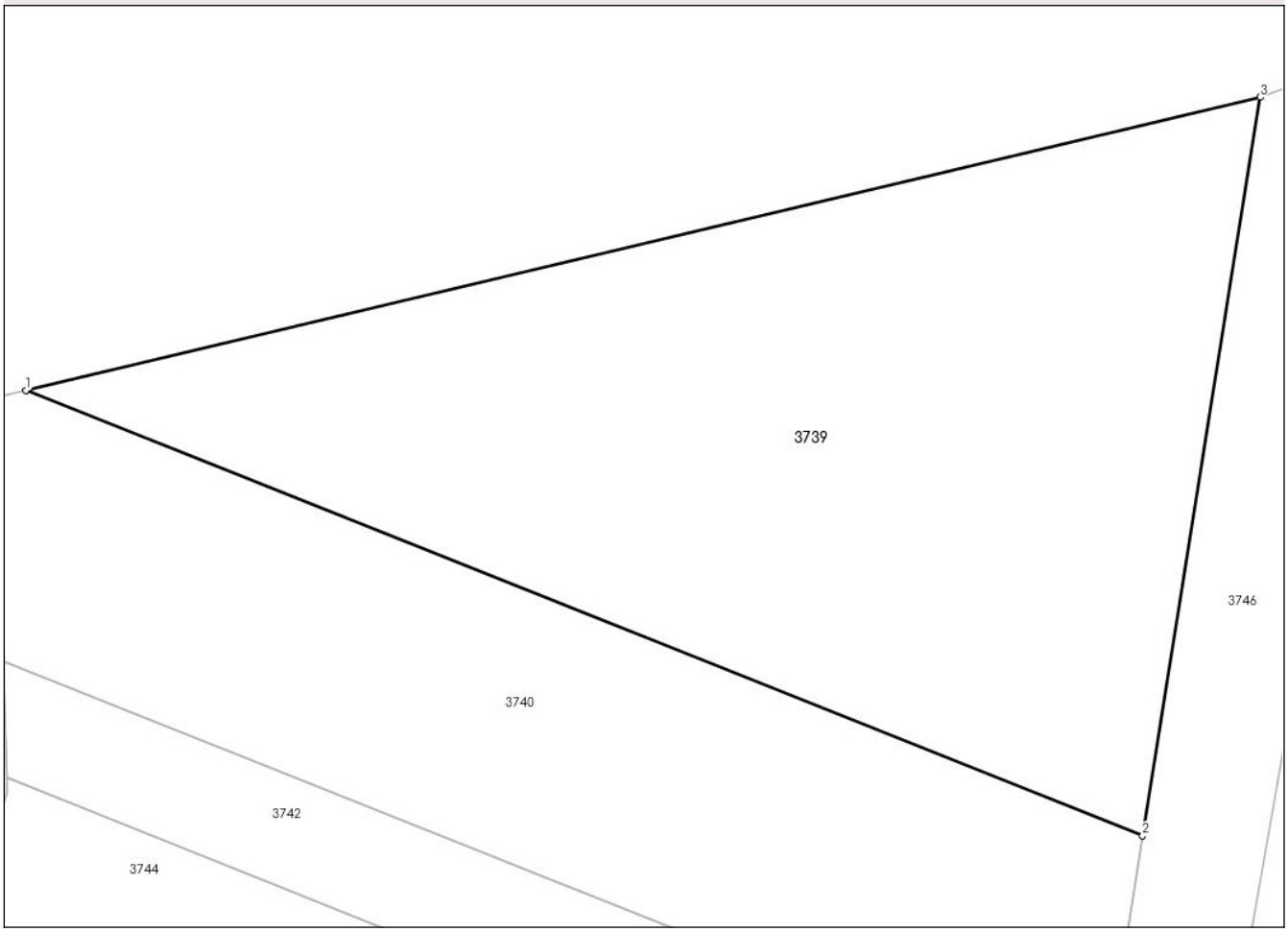

Date referitoare la teren

Crt	Categorie folosință	Intra vilan	Suprafaţa (mp)	Tarla	Parcelă	Nr. topo	Observaţii / Referinţe
1	arabil	NU	1.400	54	1104/8/52	-	

Lungime Segmente
1) Valorile lungimilor segmentelor sunt obţinute din proiecţie în plan.

Punct început	X / Y	Punct sfârşit	X / Y	Lungime segment (** (m)
1	464.854,289 525.152,647	2	464.917,422 525.127,492	67.96
2	464.917,422 525.127,492	3	464.924,073 525.169,199	42.234
3	464.924,073 525.169,199	1	464.854,289 525.152,647	71.72

**** Lungimile segmentelor sunt determinate în planul de proiecţie Stereo 70 şi sunt rotunjite la 1 milimetru.**
***** Distanţa dintre puncte este formată din segmente cumulate ce sunt mai mici decât valoarea 1 milimetru.**

Document care conține date cu caracter personal, protejat de prevederile Regulamentului (UE) nr. 679/2016 și Legii 190/2018

DATE DESPRE IMOBILUL NR. 3740

Oficiul de Cadastru şi Publicitate Imobiliară SIBIU
Biroul de Cadastru şi Publicitate Imobiliară Medias

A. Partea I. Descrierea imobilului

TEREN Extravilan

Adresa: Jud. Sibiu

Nr. Crt	Nr cadastral Nr. topografic	Suprafaţa* (mp)	Observaţii / Referinţe
A1		1.000	Sector cadastral:55 Teren neimprejmuit;

B. Partea II. Proprietari şi acte

Inscrieri privitoare la dreptul de proprietate şi alte drepturi reale		Referinţe
/		
Act Administrativ nr. 466/11, din 31/01/1994 emis de CJPSDPAT SIBIU (TITLU DE PROPRIETATE);		
B1	Intabulare, drept de PROPRIETATE, dobandit prin Reconstituire, cota actuala 1/1	A1
	1) **ALEXANDRESCU MARIA** 2) **ŢENTEA ROMAN**	

C. Partea III. SARCINI .

Inscrieri privind dezmembramintele dreptului de proprietate, drepturi reale de garanţie şi sarcini	Referinţe
NU SUNT	

Document care conține date cu caracter personal, protejat de prevederile Regulamentului (UE) nr. 679/2016 și Legii 190/2018

Anexa Nr. 1 La Partea I

Teren

Nr cadastral	Suprafaţa (mp)*	Observaţii / Referinţe
	1.000	

* Suprafaţa este determinată in planul de proiecţie Stereo 70.

DETALII LINIARE IMOBIL

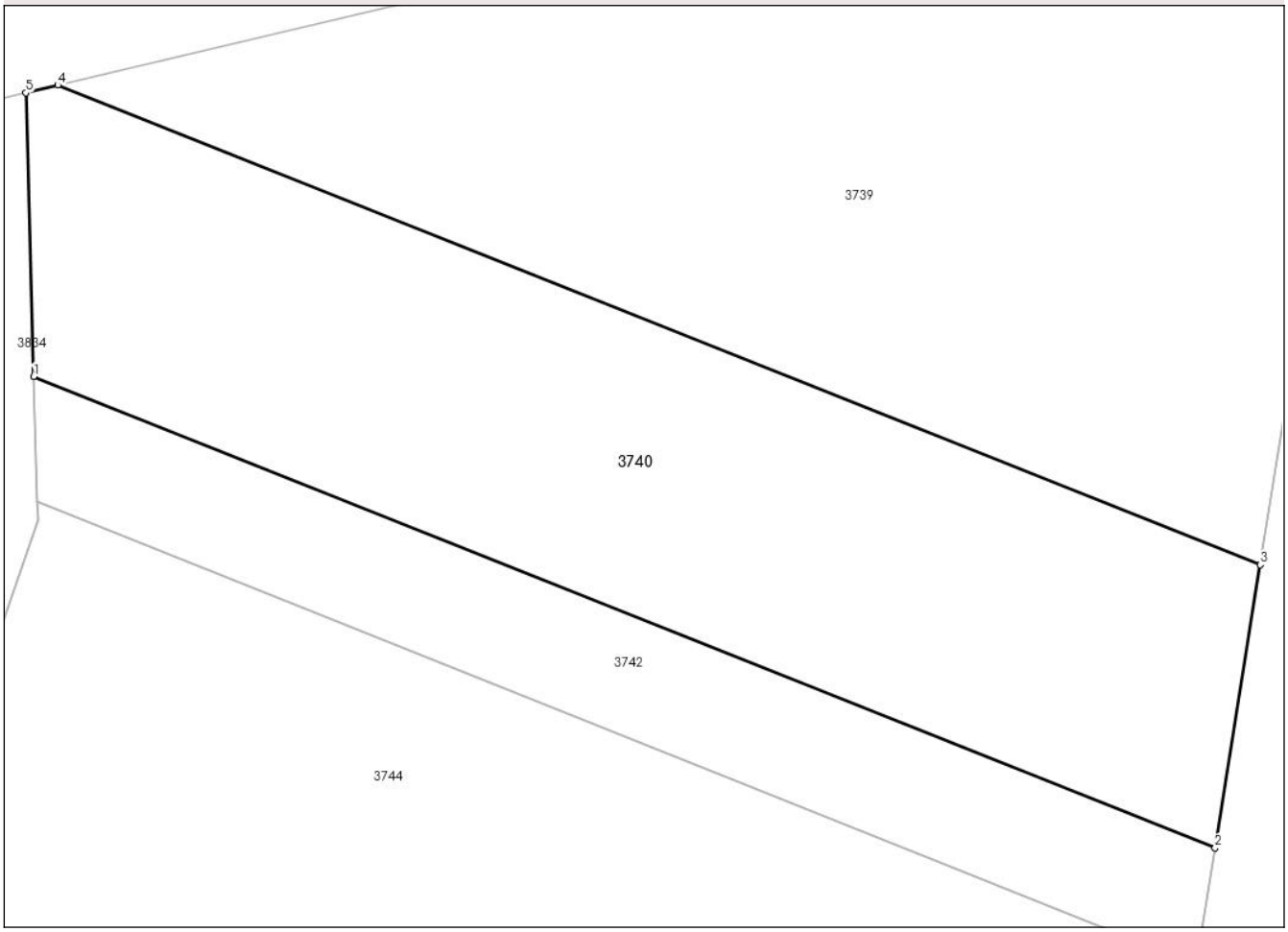

Date referitoare la teren

Crt	Categorie folosință	Intra vilan	Suprafaţa (mp)	Tarla	Parcelă	Nr. topo	Observaţii / Referinţe
1	arabil	NU	1.000	54	1104/8/51	-	N.P. 1102/2 GRESIT IN TP

Lungime Segmente
1) Valorile lungimilor segmentelor sunt obţinute din proiecţie în plan.

Punct început	X / Y	Punct sfârşit	X / Y	Lungime segment (** (m)
1	464.853,029 525.137,37	2	464.915,056 525.112,656	66.77
2	464.915,056 525.112,656	3	464.917,422 525.127,492	15.024
3	464.917,422 525.127,492	4	464.854,289 525.152,647	67.96
4	464.854,289 525.152,647	5	464.852,615 525.152,25	1.72
5	464.852,615 525.152,25	1	464.853,029 525.137,37	14.886

Document care conține date cu caracter personal, protejat de prevederile Regulamentului (UE) nr. 679/2016 și Legii 190/2018

** Lungimile segmentelor sunt determinate în planul de proiecţie Stereo 70 şi sunt rotunjite la 1 milimetru.
*** Distanţa dintre puncte este formată din segmente cumulate ce sunt mai mici decât valoarea 1 milimetru.

Document care conține date cu caracter personal, protejat de prevederile Regulamentului (UE) nr. 679/2016 și Legii 190/2018

DATE DESPRE IMOBILUL NR. 3741

Oficiul de Cadastru şi Publicitate Imobiliară SIBIU
Biroul de Cadastru şi Publicitate Imobiliară Medias

A. Partea I. Descrierea imobilului

TEREN Extravilan

Adresa: Jud. Sibiu

Nr. Crt	Nr cadastral Nr. topografic	Suprafaţa* (mp)	Observaţii / Referinţe
A1	105975	1.900	Sector cadastral:55 Teren neimprejmuit;

B. Partea II. Proprietari şi acte

Inscrieri privitoare la dreptul de proprietate şi alte drepturi reale		Referinţe
/		
Act Administrativ nr. 2099/11, din 07/12/2000 emis de CJPSDPAT SIBIU (TITLU DE PROPRIETATE);		
B1	Intabulare, drept de PROPRIETATE, dobandit prin Reconstituire, cota actuala 1/1	A1
	1) **DRAGOLEA IANCU** 2) **DRAGOLEA MARIA-ELENA** 3) **DRAGOLEA NICOLAE** 4) **DRAGOLEA OCTAVIAN** 5) **MUREȘAN VOICHIȚA** 6) **PREDA VIRGIL**	

C. Partea III. SARCINI .

Inscrieri privind dezmembramintele dreptului de proprietate, drepturi reale de garanţie şi sarcini	Referinţe
NU SUNT	

Document care conține date cu caracter personal, protejat de prevederile Regulamentului (UE) nr. 679/2016 și Legii 190/2018

Anexa Nr. 1 La Partea I

Teren

Nr cadastral	Suprafaţa (mp)*	Observaţii / Referinţe
105975	1.900	

* Suprafaţa este determinată in planul de proiecţie Stereo 70.

DETALII LINIARE IMOBIL

Date referitoare la teren

Crt	Categorie folosință	Intra vilan	Suprafaţa (mp)	Tarla	Parcelă	Nr. topo	Observaţii / Referinţe
1	arabil	NU	1.900	54	1108/1/2	-	

Lungime Segmente
1) Valorile lungimilor segmentelor sunt obţinute din proiecţie în plan.

Punct început	X / Y	Punct sfârşit	X / Y	Lungime segment (** (m)
1	466.153,122 525.192,158	2	466.170,149 525.055,056	138.155
2	466.170,149 525.055,056	3	466.183,83 525.056,481	13.755
3	466.183,83 525.056,481	4	466.166,803 525.193,584	138.156
4	466.166,803 525.193,584	1	466.153,122 525.192,158	13.755

**** Lungimile segmentelor sunt determinate în planul de proiecţie Stereo 70 şi sunt rotunjite la 1 milimetru.**

Document care conține date cu caracter personal, protejat de prevederile Regulamentului (UE) nr. 679/2016 și Legii 190/2018

***** Distanţa dintre puncte este formată din segmente cumulate ce sunt mai mici decât valoarea 1 milimetru.**

DATE DESPRE IMOBILUL NR. 3742

Oficiul de Cadastru şi Publicitate Imobiliară SIBIU
Biroul de Cadastru şi Publicitate Imobiliară Medias

A. Partea I. Descrierea imobilului

TEREN Extravilan

Adresa: Jud. Sibiu

Nr. Crt	Nr cadastral Nr. topografic	Suprafaţa* (mp)	Observaţii / Referinţe
A1		400	Sector cadastral:55 Teren neimprejmuit;

B. Partea II. Proprietari şi acte

Inscrieri privitoare la dreptul de proprietate şi alte drepturi reale		Referinţe
/		
Act Administrativ nr. 766/11, din 03/05/1995 emis de CJPSDPAT SIBIU (TITLU DE PROPRIETATE);		
B1	Intabulare, drept de PROPRIETATE, dobandit prin Reconstituire, cota actuala 1/1	A1
	1) **MAIER ŞOFRON**	

C. Partea III. SARCINI .

Inscrieri privind dezmembramintele dreptului de proprietate, drepturi reale de garanţie şi sarcini	Referinţe
NU SUNT	

Document care conține date cu caracter personal, protejat de prevederile Regulamentului (UE) nr. 679/2016 și Legii 190/2018

Anexa Nr. 1 La Partea I

Teren

Nr cadastral	Suprafaţa (mp)*	Observaţii / Referinţe
	400	

* Suprafaţa este determinată in planul de proiecţie Stereo 70.

DETALII LINIARE IMOBIL

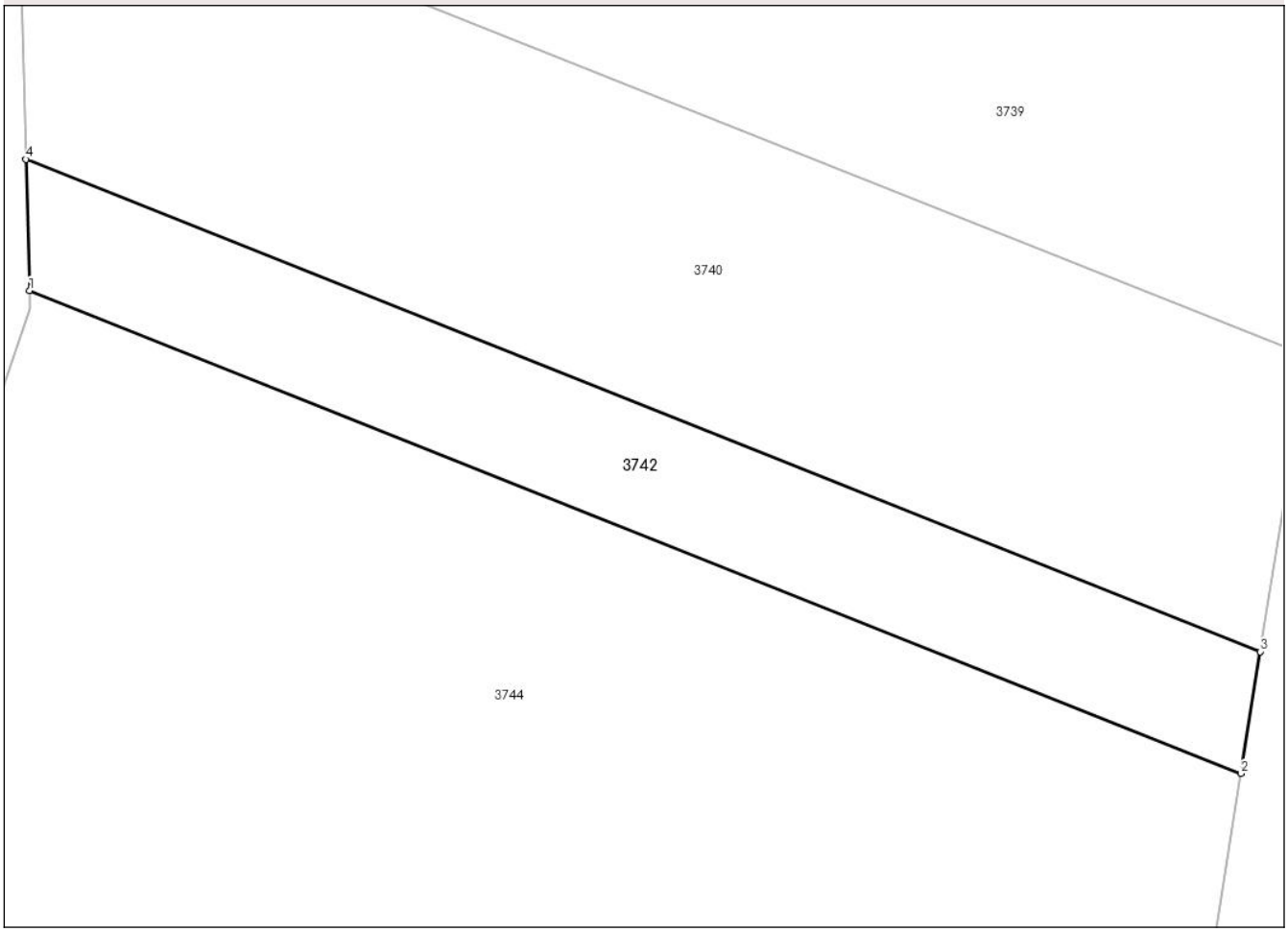

Date referitoare la teren

Crt	Categorie folosință	Intra vilan	Suprafaţa (mp)	Tarla	Parcelă	Nr. topo	Observaţii / Referinţe
1	arabil	NU	400	54	1104/8/50	-	

Lungime Segmente
1) Valorile lungimilor segmentelor sunt obţinute din proiecţie în plan.

Punct început	X / Y	Punct sfârşit	X / Y	Lungime segment (** (m)
1	464.853,212 525.130,788	2	464.914,08 525.106,535	65.523
2	464.914,08 525.106,535	3	464.915,056 525.112,656	6.198
3	464.915,056 525.112,656	4	464.853,029 525.137,37	66.77
4	464.853,029 525.137,37	1	464.853,212 525.130,788	6.585

**** Lungimile segmentelor sunt determinate în planul de proiecţie Stereo 70 şi sunt rotunjite la 1 milimetru.**

Document care conține date cu caracter personal, protejat de prevederile Regulamentului (UE) nr. 679/2016 și Legii 190/2018

***** Distanţa dintre puncte este formată din segmente cumulate ce sunt mai mici decât valoarea 1 milimetru.**

DATE DESPRE IMOBILUL NR. 3743

Oficiul de Cadastru şi Publicitate Imobiliară SIBIU
Biroul de Cadastru şi Publicitate Imobiliară Medias

A. Partea I. Descrierea imobilului

TEREN Extravilan

Adresa: Jud. Sibiu

Nr. Crt	Nr cadastral Nr. topografic	Suprafaţa* (mp)	Observaţii / Referinţe
A1	105974	4.700	Sector cadastral:55 Teren neimprejmuit;

B. Partea II. Proprietari şi acte

Inscrieri privitoare la dreptul de proprietate şi alte drepturi reale		Referinţe
/		
Act Administrativ nr. 2081/11, din 06/12/2000 emis de CJPSDPAT SIBIU (TITLU DE PROPRIETATE);		
B1	Intabulare, drept de PROPRIETATE, dobandit prin Reconstituire, cota actuala 1/1	A1
	1) **MAIER ŞOFRON**	

C. Partea III. SARCINI .

Inscrieri privind dezmembramintele dreptului de proprietate, drepturi reale de garanţie şi sarcini	Referinţe
NU SUNT	

Document care conține date cu caracter personal, protejat de prevederile Regulamentului (UE) nr. 679/2016 și Legii 190/2018

Anexa Nr. 1 La Partea I

Teren

Nr cadastral	Suprafaţa (mp)*	Observaţii / Referinţe
105974	4.700	

* Suprafaţa este determinată in planul de proiecţie Stereo 70.

DETALII LINIARE IMOBIL

Date referitoare la teren

Crt	Categorie folosință	Intra vilan	Suprafaţa (mp)	Tarla	Parcelă	Nr. topo	Observaţii / Referinţe
1	arabil	NU	4.700	54	1105/2/10	-	

Lungime Segmente
1) Valorile lungimilor segmentelor sunt obţinute din proiecţie în plan.

Punct început	X / Y	Punct sfârşit	X / Y	Lungime segment (** (m)
1	466.119,279 525.188,631	2	466.136,306 525.051,53	138.154
2	466.136,306 525.051,53	3	466.170,149 525.055,056	34.026
3	466.170,149 525.055,056	4	466.153,122 525.192,158	138.155
4	466.153,122 525.192,158	1	466.119,279 525.188,631	34.026

**** Lungimile segmentelor sunt determinate în planul de proiecţie Stereo 70 şi sunt rotunjite la 1 milimetru.**

Document care conține date cu caracter personal, protejat de prevederile Regulamentului (UE) nr. 679/2016 și Legii 190/2018

***** Distanţa dintre puncte este formată din segmente cumulate ce sunt mai mici decât valoarea 1 milimetru.**

DATE DESPRE IMOBILUL NR. 3744

Oficiul de Cadastru şi Publicitate Imobiliară SIBIU
Biroul de Cadastru şi Publicitate Imobiliară Medias

A. Partea I. Descrierea imobilului

TEREN Extravilan

Adresa: Jud. Sibiu

Nr. Crt	Nr cadastral Nr. topografic	Suprafaţa* (mp)	Observaţii / Referinţe
A1		2.900	Sector cadastral:55 Teren neimprejmuit;

B. Partea II. Proprietari şi acte

Inscrieri privitoare la dreptul de proprietate şi alte drepturi reale		Referinţe
/		
Act Administrativ nr. 569/11, din 27/04/1994 emis de CJPSDPAT SIBIU (TITLU DE PROPRIETATE);		
B1	Intabulare, drept de PROPRIETATE, dobandit prin Reconstituire, cota actuala 1/1	A1
	1) **MAIER ANA**	

C. Partea III. SARCINI .

Inscrieri privind dezmembramintele dreptului de proprietate, drepturi reale de garanţie şi sarcini	Referinţe
NU SUNT	

Document care conține date cu caracter personal, protejat de prevederile Regulamentului (UE) nr. 679/2016 și Legii 190/2018

Anexa Nr. 1 La Partea I

Teren

Nr cadastral	Suprafaţa (mp)*	Observaţii / Referinţe
	2.900	

* Suprafaţa este determinată in planul de proiecţie Stereo 70.

DETALII LINIARE IMOBIL

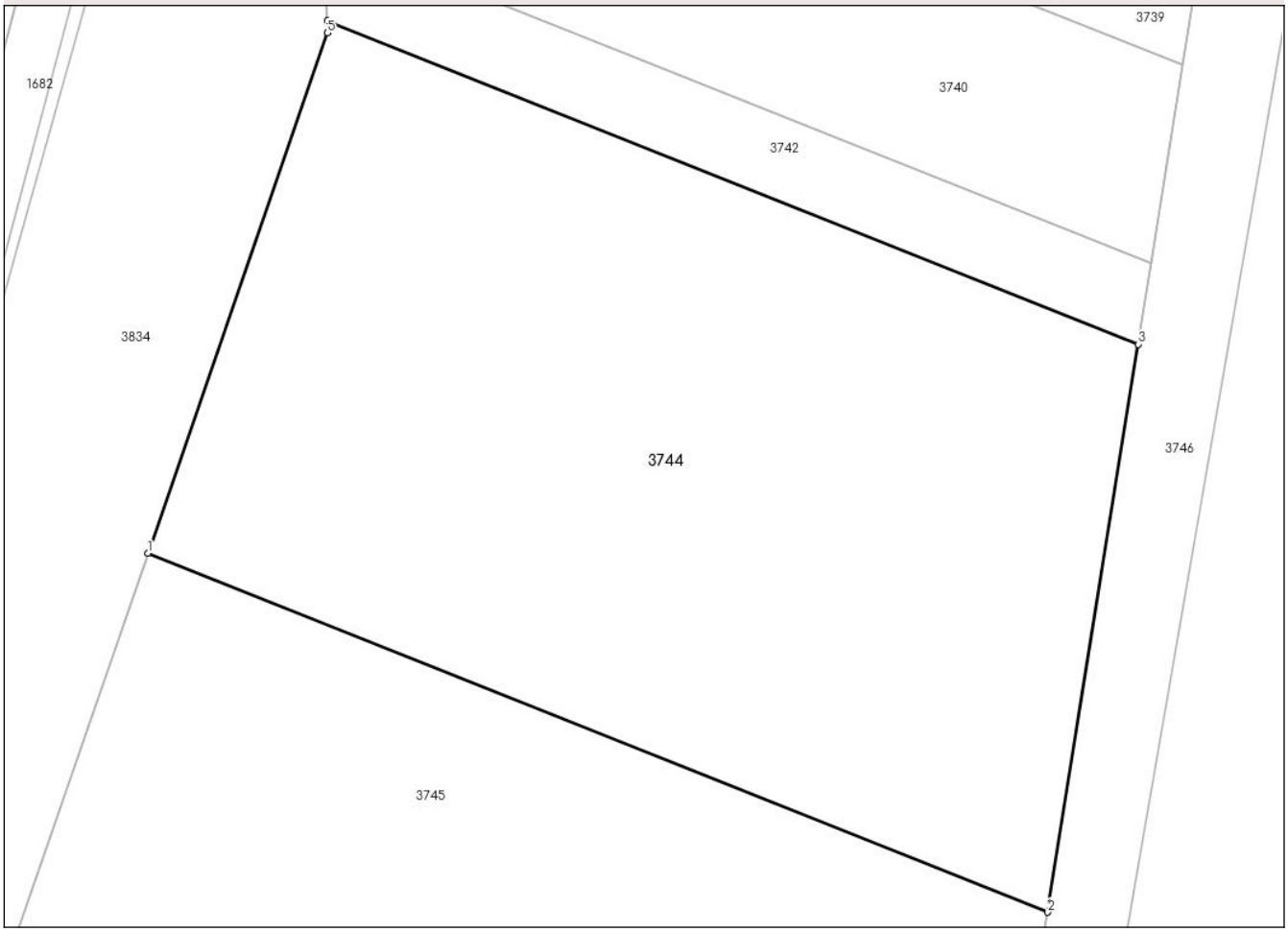

Date referitoare la teren

Crt	Categorie folosință	Intra vilan	Suprafaţa (mp)	Tarla	Parcelă	Nr. topo	Observaţii / Referinţe
1	arabil	NU	2.900	54	1104/8/49	-	

Lungime Segmente
1) Valorile lungimilor segmentelor sunt obţinute din proiecţie în plan.

Punct început	X / Y	Punct sfârşit	X / Y	Lungime segment (** (m)
1	464.839,763 525.090,87	2	464.907,292 525.063,964	72.692
2	464.907,292 525.063,964	3	464.914,08 525.106,535	43.109
3	464.914,08 525.106,535	4	464.853,212 525.130,788	65.523
4	464.853,212 525.130,788	5	464.853,237 525.129,868	0.921
5	464.853,237 525.129,868	1	464.839,763 525.090,87	41.26

Document care conține date cu caracter personal, protejat de prevederile Regulamentului (UE) nr. 679/2016 și Legii 190/2018

** Lungimile segmentelor sunt determinate în planul de proiecţie Stereo 70 şi sunt rotunjite la 1 milimetru.
*** Distanţa dintre puncte este formată din segmente cumulate ce sunt mai mici decât valoarea 1 milimetru.

DATE DESPRE IMOBILUL NR. 3745

Oficiul de Cadastru şi Publicitate Imobiliară SIBIU
Biroul de Cadastru şi Publicitate Imobiliară Medias

A. Partea I. Descrierea imobilului

TEREN Extravilan

Adresa: Jud. Sibiu

Nr. Crt	Nr cadastral Nr. topografic	Suprafaţa* (mp)	Observaţii / Referinţe
A1		6.000	Sector cadastral:55 Teren neimprejmuit;

B. Partea II. Proprietari şi acte

Inscrieri privitoare la dreptul de proprietate şi alte drepturi reale		Referinţe
/		
Act Administrativ nr. 249/11, din 28/08/1993 emis de CJPSDPAT SIBIU (TITLU DE PROPRIETATE);		
B1	Intabulare, drept de PROPRIETATE, dobandit prin Reconstituire, cota actuala 1/1	A1
	1) **COLDEA CORNELIA** 2) **POPA LUCIA**	

C. Partea III. SARCINI .

Inscrieri privind dezmembramintele dreptului de proprietate, drepturi reale de garanţie şi sarcini	Referinţe
NU SUNT	

Document care conține date cu caracter personal, protejat de prevederile Regulamentului (UE) nr. 679/2016 și Legii 190/2018

Anexa Nr. 1 La Partea I

Teren

Nr cadastral	Suprafaţa (mp)*	Observaţii / Referinţe
	6.000	

* Suprafaţa este determinată in planul de proiecţie Stereo 70.

DETALII LINIARE IMOBIL

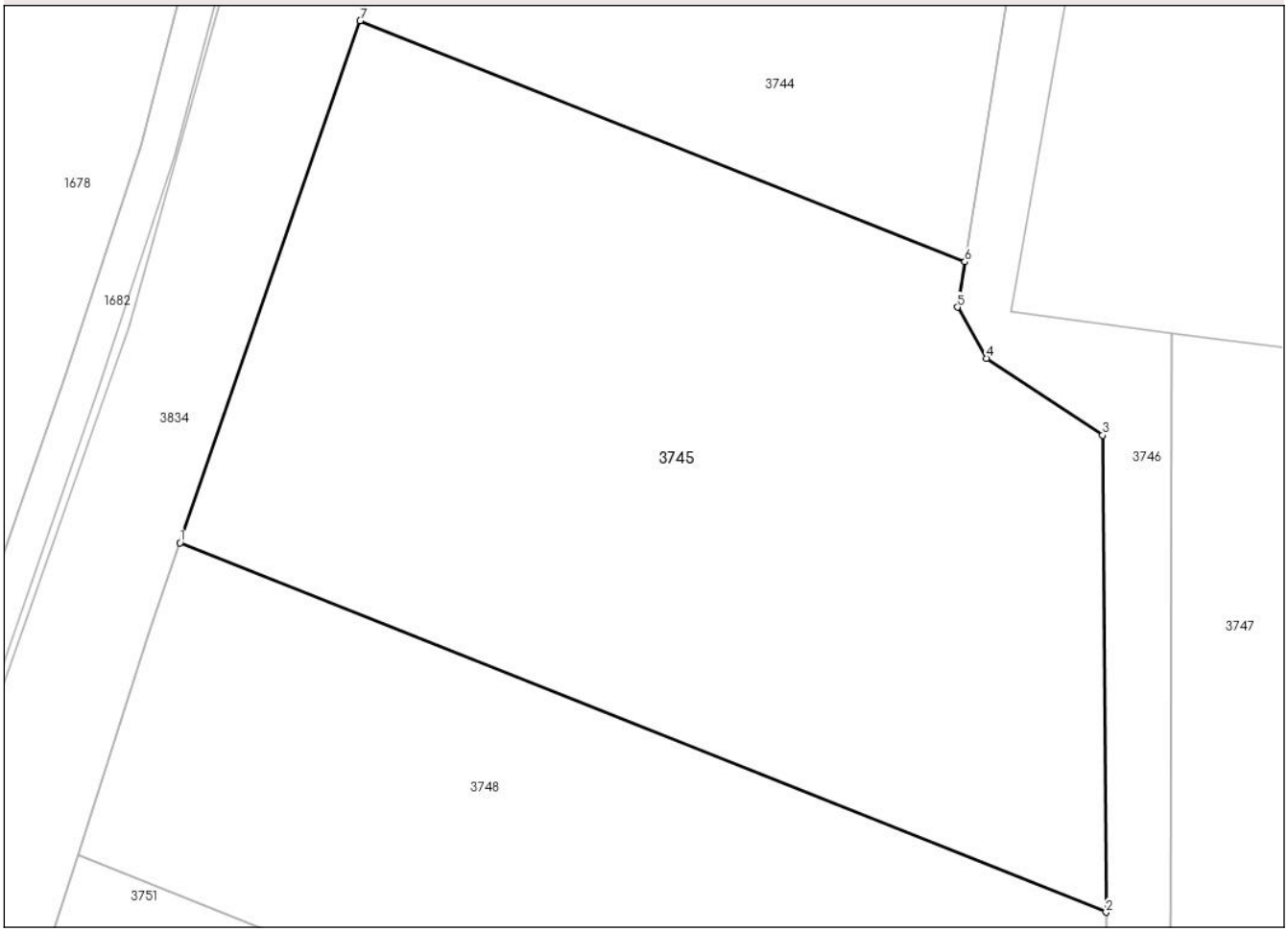

Date referitoare la teren

Crt	Categorie folosință	Intra vilan	Suprafaţa (mp)	Tarla	Parcelă	Nr. topo	Observaţii / Referinţe
1	arabil	NU	6.000	54	1104/8/48	-	N.P. 1102/5 GRESIT IN TP

Lungime Segmente
1) Valorile lungimilor segmentelor sunt obţinute din proiecţie în plan.

Punct început	X / Y	Punct sfârşit	X / Y	Lungime segment (** (m)
1	464.819,64 525.032,633	2	464.923,09 524.991,414	111.359
2	464.923,09 524.991,414	3	464.922,683 525.044,616	53.203
3	464.922,683 525.044,616	4	464.909,752 525.053,206	15.525
4	464.909,752 525.053,206	5	464.906,486 525.058,908	6.571
5	464.906,486 525.058,908	6	464.907,292 525.063,964	5.12

Document care conține date cu caracter personal, protejat de prevederile Regulamentului (UE) nr. 679/2016 și Legii 190/2018

Punct început	X / Y	Punct sfârşit	X / Y	Lungime segment (** (m)
6	464.907,292 525.063,964	7	464.839,763 525.090,87	72.692
7	464.839,763 525.090,87	1	464.819,64 525.032,633	61.615

** Lungimile segmentelor sunt determinate în planul de proiecţie Stereo 70 şi sunt rotunjite la 1 milimetru.
*** Distanţa dintre puncte este formată din segmente cumulate ce sunt mai mici decât valoarea 1 milimetru.

Document care conține date cu caracter personal, protejat de prevederile Regulamentului (UE) nr. 679/2016 și Legii 190/2018

DATE DESPRE IMOBILUL NR. 3746

Oficiul de Cadastru şi Publicitate Imobiliară SIBIU
Biroul de Cadastru şi Publicitate Imobiliară Medias

A. Partea I. Descrierea imobilului

TEREN Extravilan

Adresa: Jud. Sibiu

Nr. Crt	Nr cadastral Nr. topografic	Suprafaţa* (mp)	Observaţii / Referinţe
A1		1.961	Sector cadastral:55 Teren neimprejmuit;

B. Partea II. Proprietari şi acte

Inscrieri privitoare la dreptul de proprietate şi alte drepturi reale		Referinţe
/		
Act Normativ nr. 7, din 13/03/1996 emis de PARLAMENTUL ROMANIEI (lege);		
B1	Inscrierea posesiei, drept de PROPRIETATE, dobandit prin Lege, cota actuala 1/1	A1
	1) **NEIDENTIFICAT NEIDENTIFICAT**	
Act Normativ nr. 7, din 13/03/1996 emis de Parlamentul Romaniei (,art. 13 alin 15);		
B2	Se noteaza mentiunea proprietar neidentificat	A1

C. Partea III. SARCINI .

Inscrieri privind dezmembramintele dreptului de proprietate, drepturi reale de garanţie şi sarcini	Referinţe
NU SUNT	

Document care conține date cu caracter personal, protejat de prevederile Regulamentului (UE) nr. 679/2016 și Legii 190/2018

Anexa Nr. 1 La Partea I

Teren

Nr cadastral	Suprafaţa (mp)*	Observaţii / Referinţe
	1.961	

* Suprafaţa este determinată in planul de proiecţie Stereo 70.

DETALII LINIARE IMOBIL

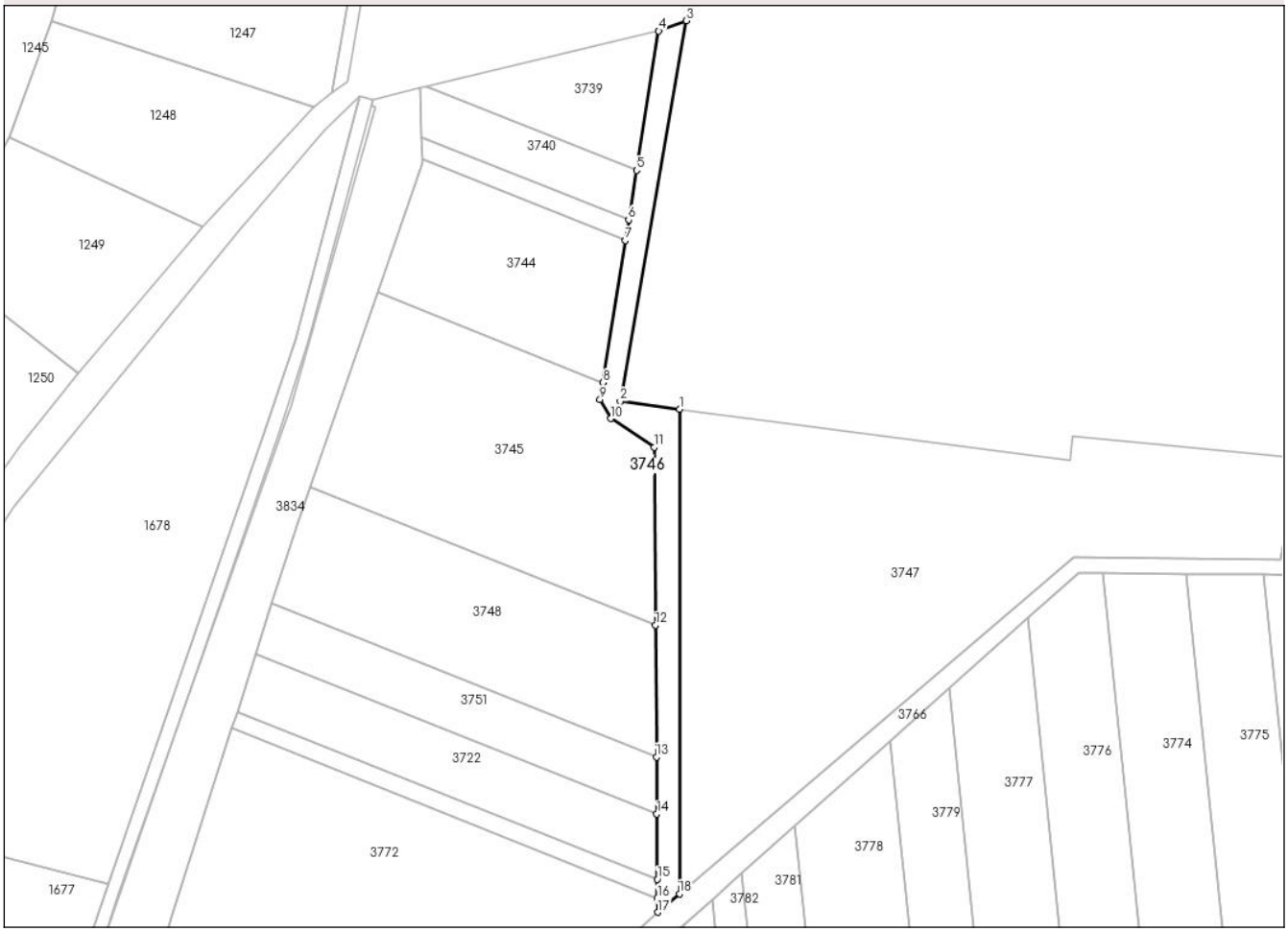

Date referitoare la teren

Crt	Categorie folosință	Intra vilan	Suprafaţa (mp)	Tarla	Parcelă	Nr. topo	Observaţii / Referinţe
1	drum	NU	1.961	54	1093/6	-	

Lungime Segmente
1) Valorile lungimilor segmentelor sunt obţinute din proiecţie în plan.

Punct început	X / Y	Punct sfârşit	X / Y	Lungime segment (** (m)
1	464.930,397 525.056,053	2	464.912,523 525.058,399	18.027
2	464.912,523 525.058,399	3	464.932,289 525.172,267	115.571
3	464.932,289 525.172,267	4	464.924,073 525.169,199	8.77
4	464.924,073 525.169,199	5	464.917,422 525.127,492	42.234
5	464.917,422 525.127,492	6	464.915,056 525.112,656	15.024

Document care conține date cu caracter personal, protejat de prevederile Regulamentului (UE) nr. 679/2016 și Legii 190/2018

Punct început	X / Y	Punct sfârşit	X / Y	Lungime segment (** (m)
6	464.915,056 525.112,656	7	464.914,08 525.106,535	6.198
7	464.914,08 525.106,535	8	464.907,292 525.063,964	43.109
8	464.907,292 525.063,964	9	464.906,486 525.058,908	5.12
9	464.906,486 525.058,908	10	464.909,752 525.053,206	6.571
10	464.909,752 525.053,206	11	464.922,683 525.044,616	15.525
11	464.922,683 525.044,616	12	464.923,09 524.991,414	53.203
12	464.923,09 524.991,414	13	464.923,392 524.951,981	39.435
13	464.923,392 524.951,981	14	464.923,523 524.934,925	17.056
14	464.923,523 524.934,925	15	464.923,672 524.915,345	19.581
15	464.923,672 524.915,345	16	464.923,715 524.909,799	5.546
16	464.923,715 524.909,799	17	464.923,748 524.905,521	4.278
17	464.923,748 524.905,521	18	464.930,249 524.911,058	8.539
18	464.930,249 524.911,058	1	464.930,397 525.056,053	144.996

** Lungimile segmentelor sunt determinate în planul de proiecţie Stereo 70 şi sunt rotunjite la 1 milimetru.
*** Distanţa dintre puncte este formată din segmente cumulate ce sunt mai mici decât valoarea 1 milimetru.

Document care conține date cu caracter personal, protejat de prevederile Regulamentului (UE) nr. 679/2016 și Legii 190/2018

DATE DESPRE IMOBILUL NR. 3747

Oficiul de Cadastru şi Publicitate Imobiliară SIBIU
Biroul de Cadastru şi Publicitate Imobiliară Medias

A. Partea I. Descrierea imobilului

TEREN Extravilan

Adresa: Jud. Sibiu

Nr. Crt	Nr cadastral Nr. topografic	Suprafaţa* (mp)	Observaţii / Referinţe
A1		12.441	Sector cadastral:55 Teren neimprejmuit;

B. Partea II. Proprietari şi acte

Inscrieri privitoare la dreptul de proprietate şi alte drepturi reale		Referinţe
/		
Act Normativ nr. 7, din 13/03/1996 emis de PARLAMENTUL ROMANIEI (lege);		
B1	Inscrierea posesiei, drept de PROPRIETATE, dobandit prin Lege, cota actuala 1/1	A1
	1) **NEIDENTIFICAT NEIDENTIFICAT**	
Act Normativ nr. 7, din 13/03/1996 emis de Parlamentul Romaniei (,art. 13 alin 15);		
B2	Se noteaza mentiunea proprietar neidentificat	A1

C. Partea III. SARCINI .

Inscrieri privind dezmembramintele dreptului de proprietate, drepturi reale de garanţie şi sarcini	Referinţe
NU SUNT	

Document care conține date cu caracter personal, protejat de prevederile Regulamentului (UE) nr. 679/2016 și Legii 190/2018

Anexa Nr. 1 La Partea I

Teren

Nr cadastral	Suprafaţa (mp)*	Observaţii / Referinţe
	12.441	

* Suprafaţa este determinată in planul de proiecţie Stereo 70.

DETALII LINIARE IMOBIL

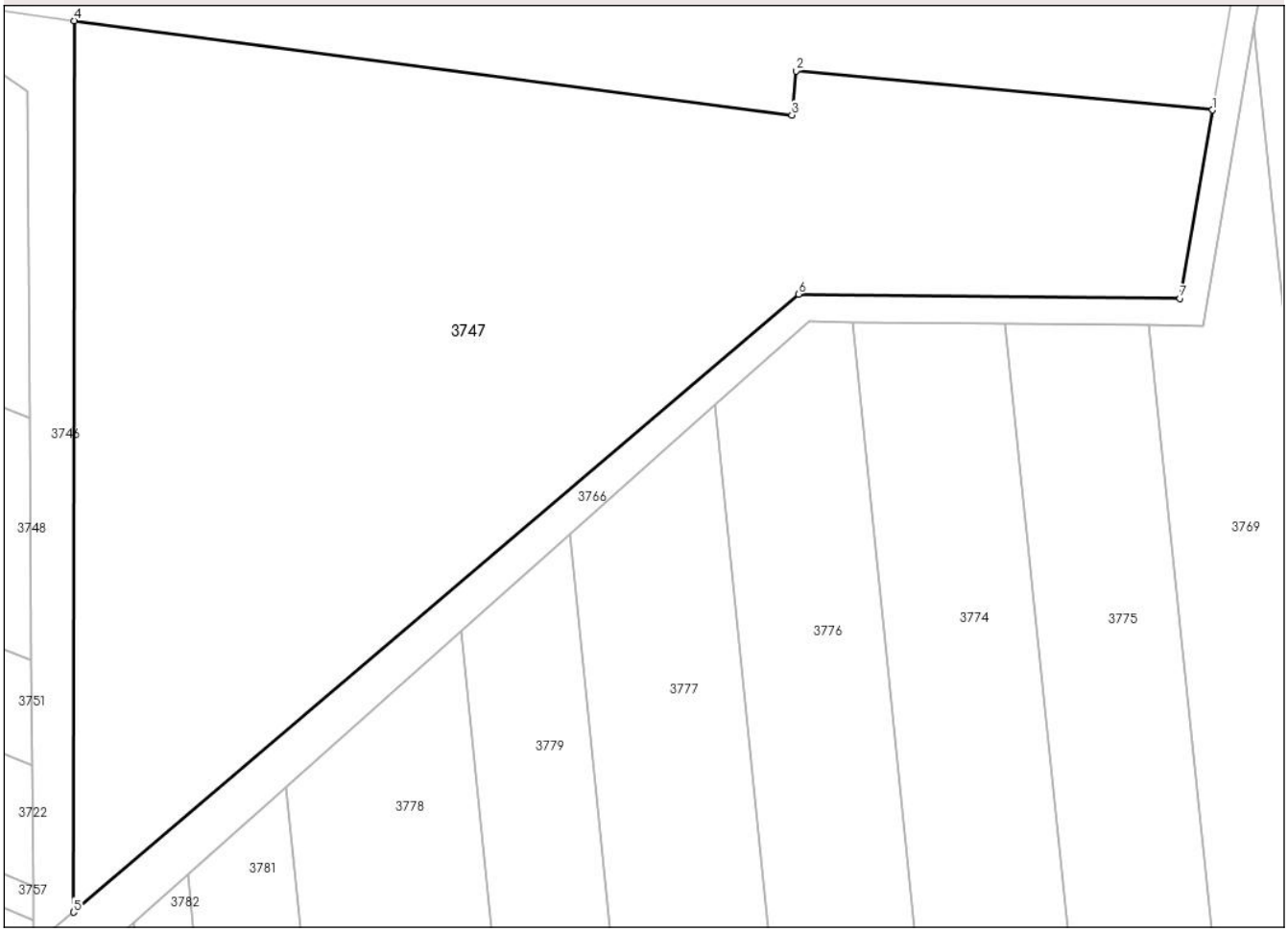

Date referitoare la teren

Crt	Categorie folosință	Intra vilan	Suprafaţa (mp)	Tarla	Parcelă	Nr. topo	Observaţii / Referinţe
1	arabil	NU	12.441	54	1104/1	-	

Lungime Segmente
1) Valorile lungimilor segmentelor sunt obţinute din proiecţie în plan.

Punct început	X / Y	Punct sfârşit	X / Y	Lungime segment (** (m)
1	465.115,704 525.041,521	2	465.047,891 525.047,892	68.112
2	465.047,891 525.047,892	3	465.047,217 525.040,723	7.201
3	465.047,217 525.040,723	4	464.930,397 525.056,053	117.822
4	464.930,397 525.056,053	5	464.930,249 524.911,058	144.996
5	464.930,249 524.911,058	6	465.048,308 525.011,602	155.071

Document care conține date cu caracter personal, protejat de prevederile Regulamentului (UE) nr. 679/2016 și Legii 190/2018

Punct început	X / Y	Punct sfârşit	X / Y	Lungime segment (** (m)
6	465.048,308 525.011,602	7	465.110,408 525.010,875	62.105
7	465.110,408 525.010,875	1	465.115,704 525.041,521	31.1

** Lungimile segmentelor sunt determinate în planul de proiecţie Stereo 70 şi sunt rotunjite la 1 milimetru.
*** Distanţa dintre puncte este formată din segmente cumulate ce sunt mai mici decât valoarea 1 milimetru.

Document care conține date cu caracter personal, protejat de prevederile Regulamentului (UE) nr. 679/2016 și Legii 190/2018

DATE DESPRE IMOBILUL NR. 3748

Oficiul de Cadastru şi Publicitate Imobiliară SIBIU
Biroul de Cadastru şi Publicitate Imobiliară Medias

A. Partea I. Descrierea imobilului

TEREN Extravilan

Adresa: Jud. Sibiu

Nr. Crt	Nr cadastral Nr. topografic	Suprafaţa* (mp)	Observaţii / Referinţe
A1		4.300	Sector cadastral:55 Teren neimprejmuit;

B. Partea II. Proprietari şi acte

Inscrieri privitoare la dreptul de proprietate şi alte drepturi reale		Referinţe
/		
Act Administrativ nr. 568/11, din 27/04/1994 emis de CJPSDPAT SIBIU (TITLU DE PROPRIETATE);		
B1	Intabulare, drept de PROPRIETATE, dobandit prin Reconstituire, cota actuala 1/1	A1
	1) **DUDA EMIL**	

C. Partea III. SARCINI .

Inscrieri privind dezmembramintele dreptului de proprietate, drepturi reale de garanţie şi sarcini	Referinţe
NU SUNT	

Document care conține date cu caracter personal, protejat de prevederile Regulamentului (UE) nr. 679/2016 și Legii 190/2018

Anexa Nr. 1 La Partea I

Teren

Nr cadastral	Suprafaţa (mp)*	Observaţii / Referinţe
	4.300	

* Suprafaţa este determinată in planul de proiecţie Stereo 70.

DETALII LINIARE IMOBIL

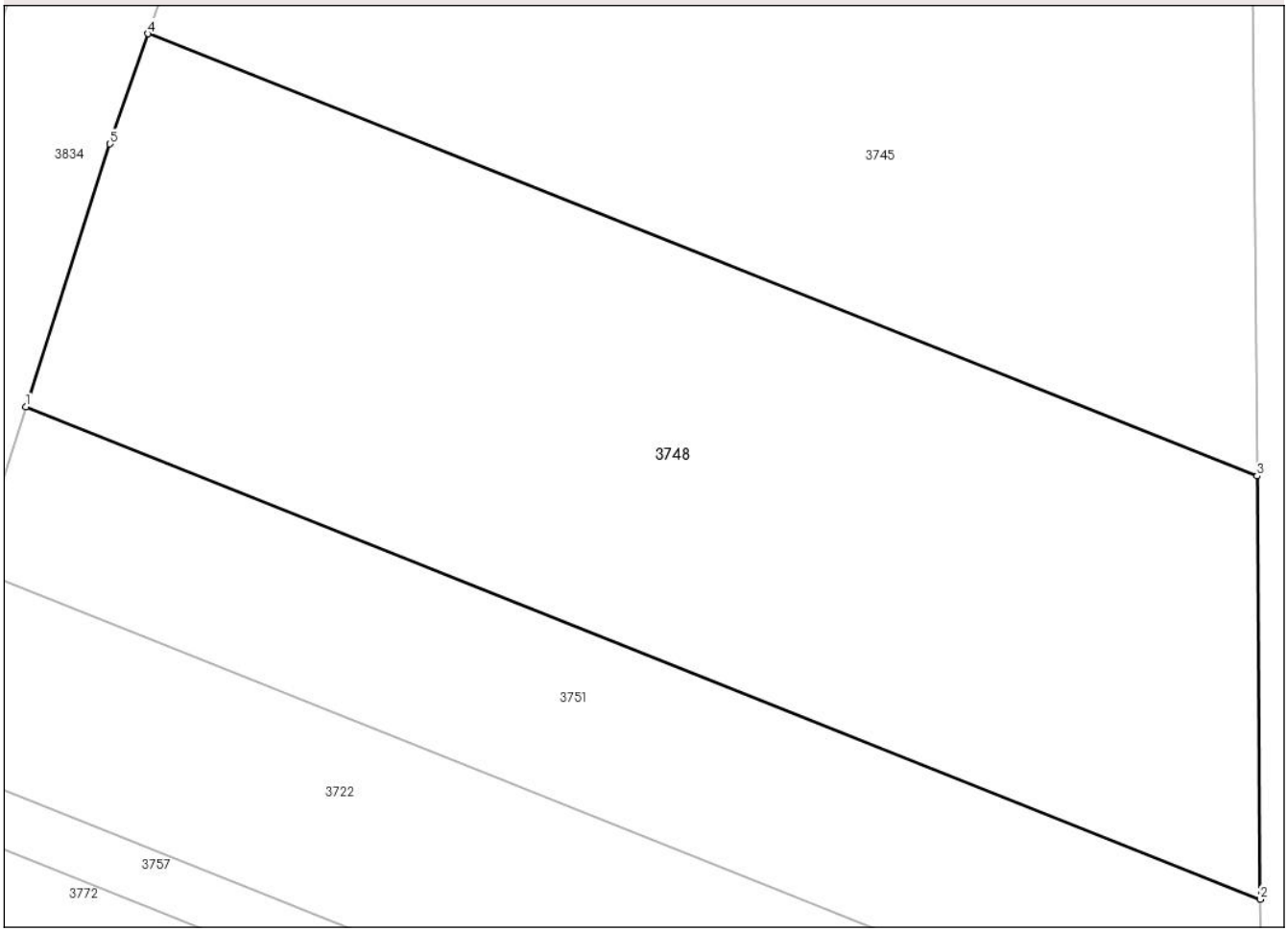

Date referitoare la teren

Crt	Categorie folosință	Intra vilan	Suprafaţa (mp)	Tarla	Parcelă	Nr. topo	Observaţii / Referinţe
1	arabil	NU	4.300	54	1104/8/47	-	

Lungime Segmente
1) Valorile lungimilor segmentelor sunt obţinute din proiecţie în plan.

Punct început	X / Y	Punct sfârşit	X / Y	Lungime segment (** (m)
1	464.808,249 524.997,859	2	464.923,392 524.951,981	123.947
2	464.923,392 524.951,981	3	464.923,09 524.991,414	39.435
3	464.923,09 524.991,414	4	464.819,64 525.032,633	111.359
4	464.819,64 525.032,633	5	464.816,091 525.022,362	10.867
5	464.816,091 525.022,362	1	464.808,249 524.997,859	25.727

Document care conține date cu caracter personal, protejat de prevederile Regulamentului (UE) nr. 679/2016 și Legii 190/2018

** Lungimile segmentelor sunt determinate în planul de proiecţie Stereo 70 şi sunt rotunjite la 1 milimetru.
*** Distanţa dintre puncte este formată din segmente cumulate ce sunt mai mici decât valoarea 1 milimetru.

DATE DESPRE IMOBILUL NR. 3749

Oficiul de Cadastru şi Publicitate Imobiliară SIBIU
Biroul de Cadastru şi Publicitate Imobiliară Medias

A. Partea I. Descrierea imobilului

TEREN Extravilan

Adresa: Jud. Sibiu

Nr. Crt	Nr cadastral Nr. topografic	Suprafaţa* (mp)	Observaţii / Referinţe
A1	105989	2.300	Sector cadastral:55 Teren neimprejmuit;

B. Partea II. Proprietari şi acte

Inscrieri privitoare la dreptul de proprietate şi alte drepturi reale		Referinţe
/		
Act Administrativ nr. 2068/11, din 02/12/2000 emis de CJPSDPAT SIBIU (TITLU DE PROPRIETATE);		
B1	Intabulare, drept de PROPRIETATE, dobandit prin Reconstituire, cota actuala 1/1	A1
	1) **URIAN AURELIA**	

C. Partea III. SARCINI .

Inscrieri privind dezmembramintele dreptului de proprietate, drepturi reale de garanţie şi sarcini	Referinţe
NU SUNT	

Document care conține date cu caracter personal, protejat de prevederile Regulamentului (UE) nr. 679/2016 și Legii 190/2018

Anexa Nr. 1 La Partea I

Teren

Nr cadastral	Suprafaţa (mp)*	Observaţii / Referinţe
105989	2.300	

* Suprafaţa este determinată in planul de proiecţie Stereo 70.

DETALII LINIARE IMOBIL

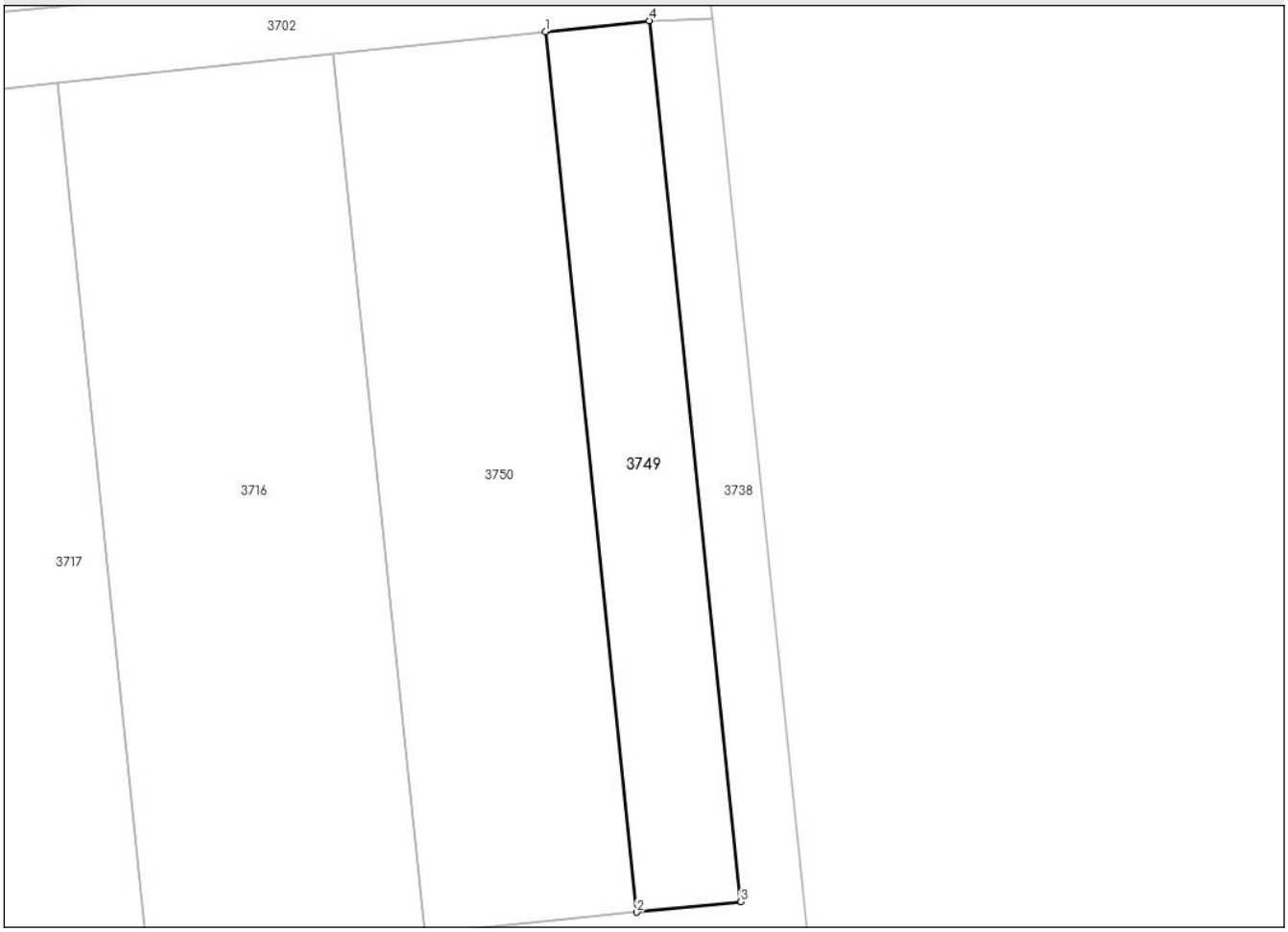

Date referitoare la teren

Crt	Categorie folosință	Intra vilan	Suprafaţa (mp)	Tarla	Parcelă	Nr. topo	Observaţii / Referinţe
1	arabil	NU	2.300	54	1106/4	-	

Lungime Segmente
1) Valorile lungimilor segmentelor sunt obţinute din proiecţie în plan.

Punct început	X / Y	Punct sfârşit	X / Y	Lungime segment (** (m)
1	466.179,267 525.043,979	2	466.193,682 524.905,139	139.586
2	466.193,682 524.905,139	3	466.210,073 524.906,774	16.472
3	466.210,073 524.906,774	4	466.195,649 525.045,7	139.673
4	466.195,649 525.045,7	1	466.179,267 525.043,979	16.472

**** Lungimile segmentelor sunt determinate în planul de proiecţie Stereo 70 şi sunt rotunjite la 1 milimetru.**

Document care conține date cu caracter personal, protejat de prevederile Regulamentului (UE) nr. 679/2016 și Legii 190/2018

***** Distanţa dintre puncte este formată din segmente cumulate ce sunt mai mici decât valoarea 1 milimetru.**

DATE DESPRE IMOBILUL NR. 3750

Oficiul de Cadastru şi Publicitate Imobiliară SIBIU
Biroul de Cadastru şi Publicitate Imobiliară Medias

A. Partea I. Descrierea imobilului

TEREN Extravilan

Adresa: Jud. Sibiu

Nr. Crt	Nr cadastral Nr. topografic	Suprafaţa* (mp)	Observaţii / Referinţe
A1	105988	4.700	Sector cadastral:55 Teren neimprejmuit;

B. Partea II. Proprietari şi acte

Inscrieri privitoare la dreptul de proprietate şi alte drepturi reale		Referinţe
/		
Act Administrativ nr. 2063/11, din 05/12/2000 emis de CJPSDPAT SIBIU (TITLU DE PROPRIETATE);		
B1	Intabulare, drept de PROPRIETATE, dobandit prin Reconstituire, cota actuala 1/1	A1
	1) **GECĂŞAN ZOSIM**	

C. Partea III. SARCINI .

Inscrieri privind dezmembramintele dreptului de proprietate, drepturi reale de garanţie şi sarcini	Referinţe
NU SUNT	

Document care conține date cu caracter personal, protejat de prevederile Regulamentului (UE) nr. 679/2016 și Legii 190/2018

Anexa Nr. 1 La Partea I

Teren

Nr cadastral	Suprafaţa (mp)*	Observaţii / Referinţe
105988	4.700	

* Suprafaţa este determinată in planul de proiecţie Stereo 70.

DETALII LINIARE IMOBIL

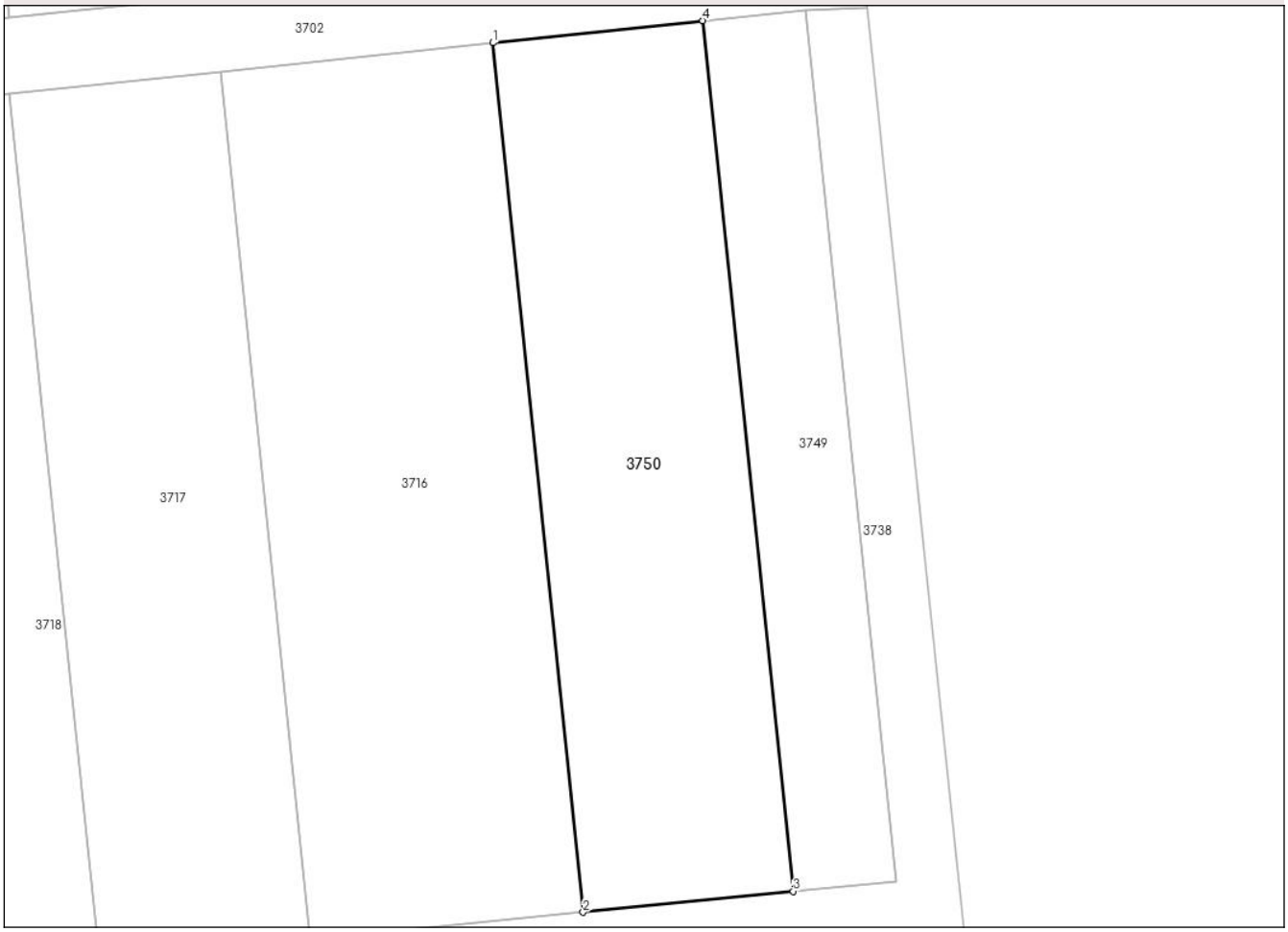

Date referitoare la teren

Crt	Categorie folosință	Intra vilan	Suprafaţa (mp)	Tarla	Parcelă	Nr. topo	Observaţii / Referinţe
1	arabil	NU	4.700	54	1107/1	-	

Lungime Segmente
1) Valorile lungimilor segmentelor sunt obţinute din proiecţie în plan.

Punct început	X / Y	Punct sfârşit	X / Y	Lungime segment (** (m)
1	466.145,759 525.040,46	2	466.160,156 524.901,795	139.41
2	466.160,156 524.901,795	3	466.193,682 524.905,139	33.692
3	466.193,682 524.905,139	4	466.179,267 525.043,979	139.586
4	466.179,267 525.043,979	1	466.145,759 525.040,46	33.692

**** Lungimile segmentelor sunt determinate în planul de proiecţie Stereo 70 şi sunt rotunjite la 1 milimetru.**

Document care conține date cu caracter personal, protejat de prevederile Regulamentului (UE) nr. 679/2016 și Legii 190/2018

***** Distanţa dintre puncte este formată din segmente cumulate ce sunt mai mici decât valoarea 1 milimetru.**

DATE DESPRE IMOBILUL NR. 3751

Oficiul de Cadastru şi Publicitate Imobiliară SIBIU
Biroul de Cadastru şi Publicitate Imobiliară Medias

A. Partea I. Descrierea imobilului

TEREN Extravilan

Adresa: Jud. Sibiu

Nr. Crt	Nr cadastral Nr. topografic	Suprafaţa* (mp)	Observaţii / Referinţe
A1		2.000	Sector cadastral:55 Teren neimprejmuit;

B. Partea II. Proprietari şi acte

Inscrieri privitoare la dreptul de proprietate şi alte drepturi reale		Referinţe
/		
Act Administrativ nr. 642/11, din 18/07/1994 emis de CJPSDPAT SIBIU (TITLU DE PROPRIETATE);		
B1	Intabulare, drept de PROPRIETATE, dobandit prin Reconstituire, cota actuala 1/1	A1
	1) **MAIER SAFTA**	

C. Partea III. SARCINI .

Inscrieri privind dezmembramintele dreptului de proprietate, drepturi reale de garanţie şi sarcini	Referinţe
NU SUNT	

Document care conține date cu caracter personal, protejat de prevederile Regulamentului (UE) nr. 679/2016 și Legii 190/2018

Anexa Nr. 1 La Partea I

Teren

Nr cadastral	Suprafaţa (mp)*	Observaţii / Referinţe
	2.000	

* Suprafaţa este determinată in planul de proiecţie Stereo 70.

DETALII LINIARE IMOBIL

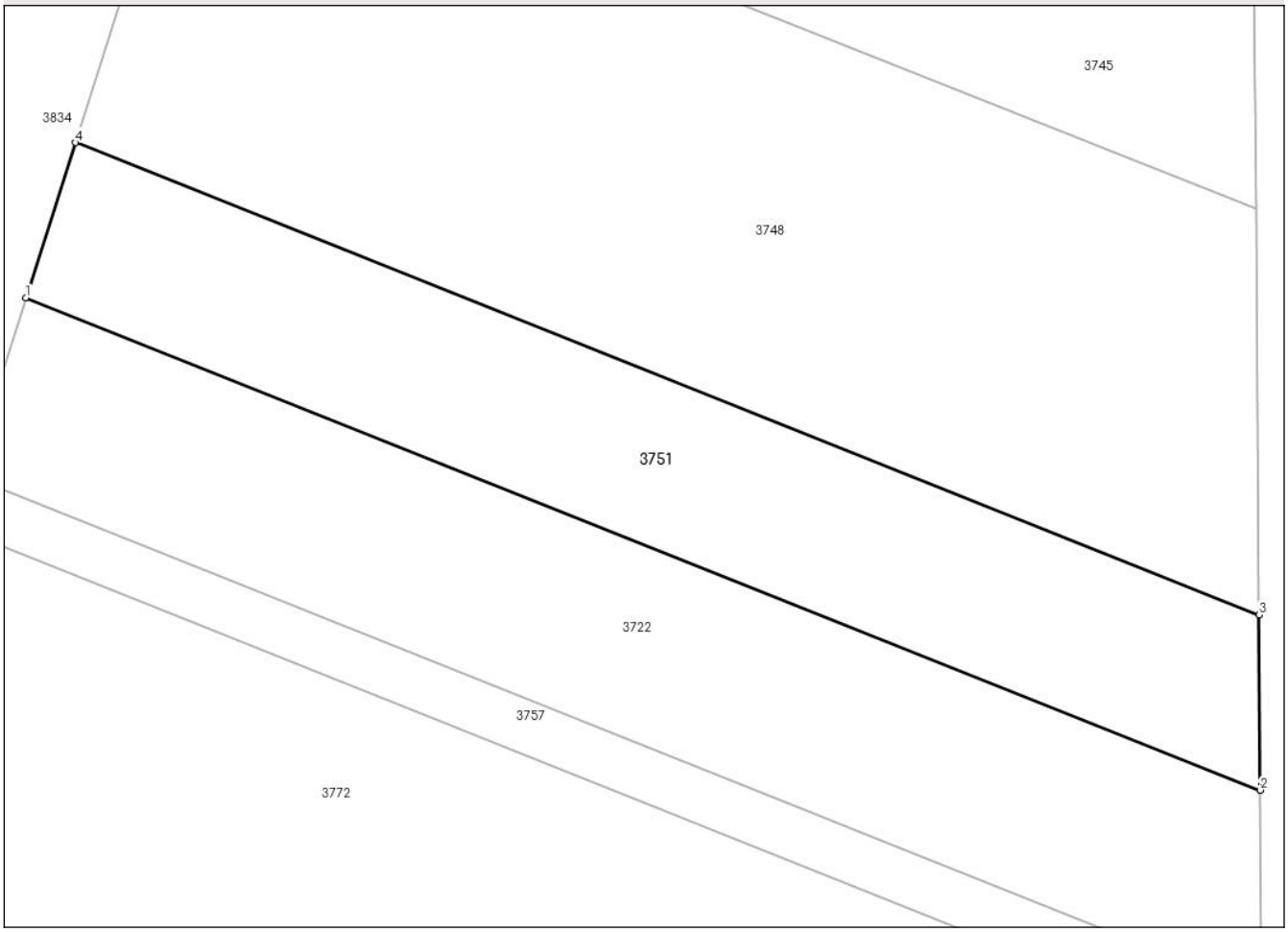

Date referitoare la teren

Crt	Categorie folosință	Intra vilan	Suprafaţa (mp)	Tarla	Parcelă	Nr. topo	Observaţii / Referinţe
1	arabil	NU	2.000	54	1104/8/46	-	

Lungime Segmente
1) Valorile lungimilor segmentelor sunt obţinute din proiecţie în plan.

Punct început	X / Y	Punct sfârşit	X / Y	Lungime segment (** (m)
1	464.803,422 524.982,779	2	464.923,523 524.934,925	129.283
2	464.923,523 524.934,925	3	464.923,392 524.951,981	17.056
3	464.923,392 524.951,981	4	464.808,249 524.997,859	123.947
4	464.808,249 524.997,859	1	464.803,422 524.982,779	15.834

**** Lungimile segmentelor sunt determinate în planul de proiecţie Stereo 70 şi sunt rotunjite la 1 milimetru.**

Document care conține date cu caracter personal, protejat de prevederile Regulamentului (UE) nr. 679/2016 și Legii 190/2018

***** Distanţa dintre puncte este formată din segmente cumulate ce sunt mai mici decât valoarea 1 milimetru.**

DATE DESPRE IMOBILUL NR. 3752

Oficiul de Cadastru şi Publicitate Imobiliară SIBIU
Biroul de Cadastru şi Publicitate Imobiliară Medias

A. Partea I. Descrierea imobilului

TEREN Extravilan

Adresa: Jud. Sibiu

Nr. Crt	Nr cadastral Nr. topografic	Suprafaţa* (mp)	Observaţii / Referinţe
A1		5.800	Sector cadastral:55 Teren neimprejmuit;

B. Partea II. Proprietari şi acte

Inscrieri privitoare la dreptul de proprietate şi alte drepturi reale		Referinţe
/		
Act Administrativ nr. 169/11, din 13/05/1993 emis de CJPSDPAT SIBIU (TITLU DE PROPRIETATE);		
B1	Intabulare, drept de PROPRIETATE, dobandit prin Reconstituire, cota actuala 1/1	A1
	1) **FRUNTIȘAN OTILIA**	

C. Partea III. SARCINI .

Inscrieri privind dezmembramintele dreptului de proprietate, drepturi reale de garanţie şi sarcini	Referinţe
NU SUNT	

Document care conține date cu caracter personal, protejat de prevederile Regulamentului (UE) nr. 679/2016 și Legii 190/2018

Anexa Nr. 1 La Partea I

Teren

Nr cadastral	Suprafaţa (mp)*	Observaţii / Referinţe
	5.800	

* Suprafaţa este determinată in planul de proiecţie Stereo 70.

DETALII LINIARE IMOBIL

Date referitoare la teren

Crt	Categorie folosință	Intra vilan	Suprafaţa (mp)	Tarla	Parcelă	Nr. topo	Observaţii / Referinţe
1	arabil	NU	5.800	54	1104/8/29	-	

Lungime Segmente
1) Valorile lungimilor segmentelor sunt obţinute din proiecţie în plan.

Punct început	X / Y	Punct sfârşit	X / Y	Lungime segment (** (m)
1	465.146,45 525.142,292	2	465.185,889 524.758,614	385.7
2	465.185,889 524.758,614	3	465.200,168 524.758,672	14.279
3	465.200,168 524.758,672	4	465.162,984 525.138,212	381.357
4	465.162,984 525.138,212	5	465.155,99 525.139,657	7.141
5	465.155,99 525.139,657	1	465.146,45 525.142,292	9.898

Document care conține date cu caracter personal, protejat de prevederile Regulamentului (UE) nr. 679/2016 și Legii 190/2018

** Lungimile segmentelor sunt determinate în planul de proiecţie Stereo 70 şi sunt rotunjite la 1 milimetru.
*** Distanţa dintre puncte este formată din segmente cumulate ce sunt mai mici decât valoarea 1 milimetru.

DATE DESPRE IMOBILUL NR. 3753

Oficiul de Cadastru şi Publicitate Imobiliară SIBIU
Biroul de Cadastru şi Publicitate Imobiliară Medias

A. Partea I. Descrierea imobilului

TEREN Extravilan

Adresa: Jud. Sibiu

Nr. Crt	Nr cadastral Nr. topografic	Suprafaţa* (mp)	Observaţii / Referinţe
A1		2.000	Sector cadastral:55 Teren neimprejmuit;

B. Partea II. Proprietari şi acte

Inscrieri privitoare la dreptul de proprietate şi alte drepturi reale		Referinţe
/		
Act Administrativ nr. 785/11, din 24/11/1995 emis de CJPSDPAT SIBIU (TITLU DE PROPRIETATE);		
B1	Intabulare, drept de PROPRIETATE, dobandit prin Constituire, cota actuala 1/1	A1
	1) **DOBREANU MIRCEA**	

C. Partea III. SARCINI .

Inscrieri privind dezmembramintele dreptului de proprietate, drepturi reale de garanţie şi sarcini	Referinţe
NU SUNT	

Document care conține date cu caracter personal, protejat de prevederile Regulamentului (UE) nr. 679/2016 și Legii 190/2018

Anexa Nr. 1 La Partea I

Teren

Nr cadastral	Suprafaţa (mp)*	Observaţii / Referinţe
	2.000	

* Suprafaţa este determinată in planul de proiecţie Stereo 70.

DETALII LINIARE IMOBIL

Date referitoare la teren

Crt	Categorie folosință	Intra vilan	Suprafaţa (mp)	Tarla	Parcelă	Nr. topo	Observaţii / Referinţe
1	arabil	NU	2.000	54	1096/1/12/3	-	

Lungime Segmente
1) Valorile lungimilor segmentelor sunt obţinute din proiecţie în plan.

Punct început	X / Y	Punct sfârşit	X / Y	Lungime segment (** (m)
1	464.554,286 524.266,018	2	464.548,101 524.267,174	6.292
2	464.548,101 524.267,174	3	464.429,104 523.965,382	324.405
3	464.429,104 523.965,382	4	464.435,765 523.965,435	6.661
4	464.435,765 523.965,435	1	464.554,286 524.266,018	323.105

**** Lungimile segmentelor sunt determinate în planul de proiecţie Stereo 70 şi sunt rotunjite la 1 milimetru.**

Document care conține date cu caracter personal, protejat de prevederile Regulamentului (UE) nr. 679/2016 și Legii 190/2018

***** Distanţa dintre puncte este formată din segmente cumulate ce sunt mai mici decât valoarea 1 milimetru.**

DATE DESPRE IMOBILUL NR. 3754

Oficiul de Cadastru şi Publicitate Imobiliară SIBIU
Biroul de Cadastru şi Publicitate Imobiliară Medias

A. Partea I. Descrierea imobilului

TEREN Extravilan

Adresa: Jud. Sibiu

Nr. Crt	Nr cadastral Nr. topografic	Suprafaţa* (mp)	Observaţii / Referinţe
A1		1.163	Sector cadastral:55 Teren neimprejmuit;

B. Partea II. Proprietari şi acte

Inscrieri privitoare la dreptul de proprietate şi alte drepturi reale		Referinţe
/		
Act Normativ nr. 7, din 13/03/1996 emis de PARLAMENTUL ROMANIEI (lege);		
B1	Inscrierea posesiei, drept de PROPRIETATE, dobandit prin Lege, cota actuala 1/1	A1
	1) **NEIDENTIFICAT NEIDENTIFICAT**	
Act Normativ nr. 7, din 13/03/1996 emis de Parlamentul Romaniei (,art. 13 alin 15);		
B2	Se noteaza mentiunea proprietar neidentificat	A1

C. Partea III. SARCINI .

Inscrieri privind dezmembramintele dreptului de proprietate, drepturi reale de garanţie şi sarcini	Referinţe
NU SUNT	

Document care conține date cu caracter personal, protejat de prevederile Regulamentului (UE) nr. 679/2016 și Legii 190/2018

Anexa Nr. 1 La Partea I

Teren

Nr cadastral	Suprafaţa (mp)*	Observaţii / Referinţe
	1.163	

* Suprafaţa este determinată in planul de proiecţie Stereo 70.

DETALII LINIARE IMOBIL

Date referitoare la teren

Crt	Categorie folosință	Intra vilan	Suprafaţa (mp)	Tarla	Parcelă	Nr. topo	Observaţii / Referinţe
1	drum	NU	1.163	54	1093/5	-	

Lungime Segmente

1) Valorile lungimilor segmentelor sunt obţinute din proiecţie în plan.

Punct început	X / Y	Punct sfârşit	X / Y	Lungime segment (** (m)
1	465.162,984 525.138,212	2	465.200,168 524.758,672	381.357
2	465.200,168 524.758,672	3	465.203,234 524.758,685	3.066
3	465.203,234 524.758,685	4	465.166,114 525.137,565	380.695
4	465.166,114 525.137,565	1	465.162,984 525.138,212	3.196

**** Lungimile segmentelor sunt determinate în planul de proiecţie Stereo 70 şi sunt rotunjite la 1 milimetru.**

Document care conține date cu caracter personal, protejat de prevederile Regulamentului (UE) nr. 679/2016 și Legii 190/2018

***** Distanţa dintre puncte este formată din segmente cumulate ce sunt mai mici decât valoarea 1 milimetru.**

DATE DESPRE IMOBILUL NR. 3755

Oficiul de Cadastru şi Publicitate Imobiliară SIBIU
Biroul de Cadastru şi Publicitate Imobiliară Medias

A. Partea I. Descrierea imobilului

TEREN Extravilan

Adresa: Jud. Sibiu

Nr. Crt	Nr cadastral Nr. topografic	Suprafaţa* (mp)	Observaţii / Referinţe
A1		5.800	Sector cadastral:55 Teren neimprejmuit;

B. Partea II. Proprietari şi acte

Inscrieri privitoare la dreptul de proprietate şi alte drepturi reale		Referinţe
/		
Act Administrativ nr. 154/11, din 12/05/1993 emis de CJPSDPAT SIBIU (TITLU DE PROPRIETATE);		
B1	Intabulare, drept de PROPRIETATE, dobandit prin Reconstituire, cota actuala 1/1	A1
	1) **FLOREA C-TIN** 2) **FLOREA GHEORGHE** 3) **FLOREA NICOLAE** 4) **FLOREA TUDOR** 5) **FLOREA VASILE** 6) **SOLOMON MARIA**	

C. Partea III. SARCINI .

Inscrieri privind dezmembramintele dreptului de proprietate, drepturi reale de garanţie şi sarcini	Referinţe
NU SUNT	

Document care conține date cu caracter personal, protejat de prevederile Regulamentului (UE) nr. 679/2016 și Legii 190/2018

Anexa Nr. 1 La Partea I

Teren

Nr cadastral	Suprafaţa (mp)*	Observaţii / Referinţe
	5.800	

* Suprafaţa este determinată in planul de proiecţie Stereo 70.

DETALII LINIARE IMOBIL

Date referitoare la teren

Crt	Categorie folosință	Intra vilan	Suprafaţa (mp)	Tarla	Parcelă	Nr. topo	Observaţii / Referinţe
1	arabil	NU	5.800	54	1104/8/28	-	

Lungime Segmente
1) Valorile lungimilor segmentelor sunt obţinute din proiecţie în plan.

Punct început	X / Y	Punct sfârşit	X / Y	Lungime segment (** (m)
1	465.166,114 525.137,565	2	465.203,234 524.758,685	380.695
2	465.203,234 524.758,685	3	465.218,603 524.758,747	15.369
3	465.218,603 524.758,747	4	465.181,807 525.134,323	377.374
4	465.181,807 525.134,323	1	465.166,114 525.137,565	16.024

**** Lungimile segmentelor sunt determinate în planul de proiecţie Stereo 70 şi sunt rotunjite la 1 milimetru.**

Document care conține date cu caracter personal, protejat de prevederile Regulamentului (UE) nr. 679/2016 și Legii 190/2018

***** Distanţa dintre puncte este formată din segmente cumulate ce sunt mai mici decât valoarea 1 milimetru.**

DATE DESPRE IMOBILUL NR. 3756

Oficiul de Cadastru şi Publicitate Imobiliară SIBIU
Biroul de Cadastru şi Publicitate Imobiliară Medias

A. Partea I. Descrierea imobilului

TEREN Extravilan

Adresa: Jud. Sibiu

Nr. Crt	Nr cadastral Nr. topografic	Suprafaţa* (mp)	Observaţii / Referinţe
A1		5.800	Sector cadastral:55 Teren neimprejmuit;

B. Partea II. Proprietari şi acte

Inscrieri privitoare la dreptul de proprietate şi alte drepturi reale		Referinţe
/		
Act Administrativ nr. 158/11, din 12/05/1993 emis de CJPSDPAT SIBIU (TITLU DE PROPRIETATE);		
B1	Intabulare, drept de PROPRIETATE, dobandit prin Reconstituire, cota actuala 1/1	A1
	1) **CRISTESCU IRINA** 2) **GABOREAN CORNEL** 3) **GABOREAN ELENA** 4) **GABOREAN NICOLAE** 5) **IVAN ANA** 6) **SUCIU VIORICA**	

C. Partea III. SARCINI .

Inscrieri privind dezmembramintele dreptului de proprietate, drepturi reale de garanţie şi sarcini	Referinţe
NU SUNT	

Document care conține date cu caracter personal, protejat de prevederile Regulamentului (UE) nr. 679/2016 și Legii 190/2018

Anexa Nr. 1 La Partea I

Teren

Nr cadastral	Suprafaţa (mp)*	Observaţii / Referinţe
	5.800	

* Suprafaţa este determinată in planul de proiecţie Stereo 70.

DETALII LINIARE IMOBIL

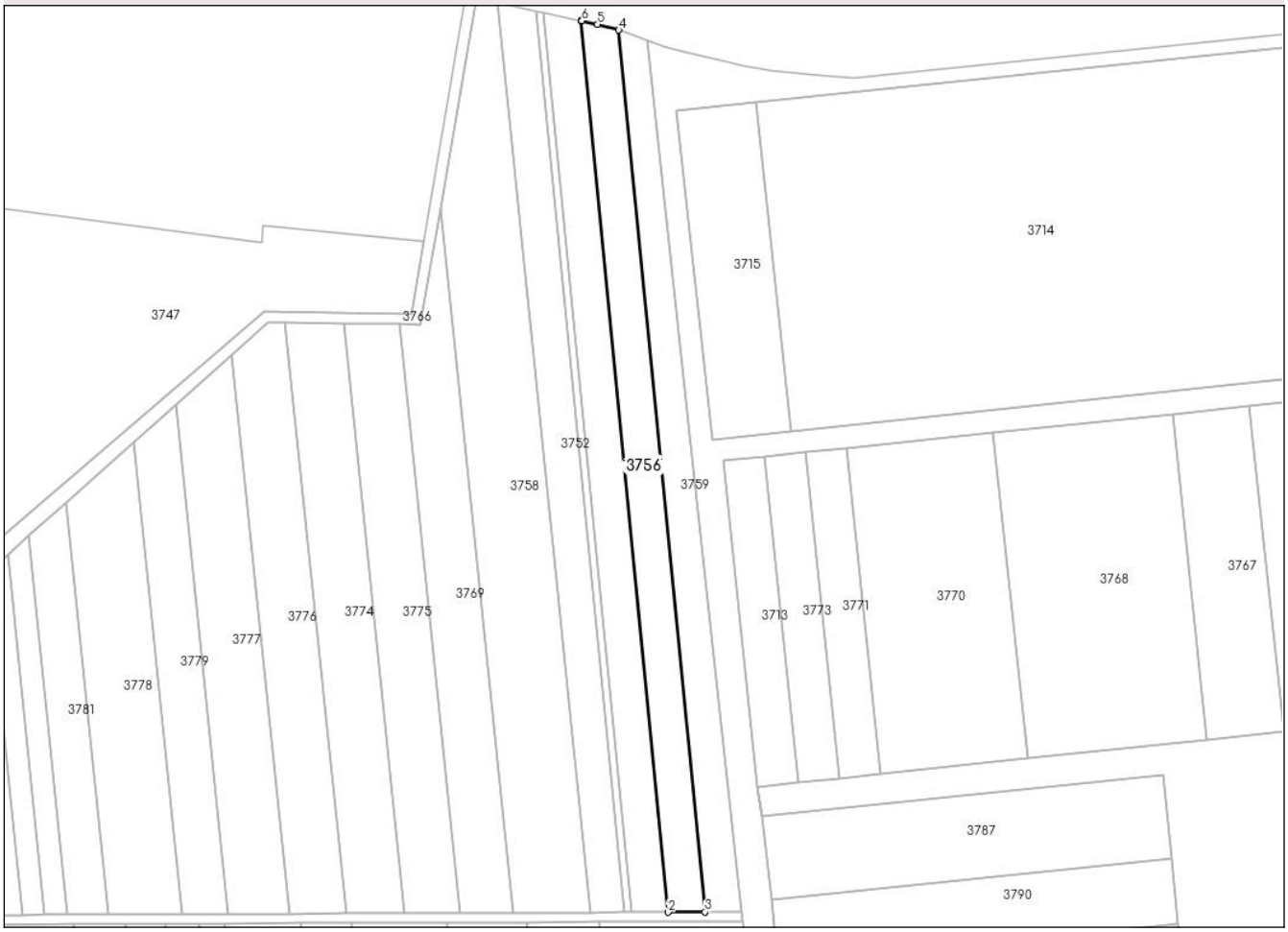

Date referitoare la teren

Crt	Categorie folosință	Intra vilan	Suprafaţa (mp)	Tarla	Parcelă	Nr. topo	Observaţii / Referinţe
1	arabil	NU	5.800	54	1104/8/27	-	N.P. 1104/27 gresit in tp

Lungime Segmente
1) Valorile lungimilor segmentelor sunt obţinute din proiecţie în plan.

Punct început	X / Y	Punct sfârşit	X / Y	Lungime segment (** (m)
1	465.181,807 525.134,323	2	465.218,603 524.758,747	377.374
2	465.218,603 524.758,747	3	465.234,12 524.758,811	15.517
3	465.234,12 524.758,811	4	465.197,718 525.130,37	373.338
4	465.197,718 525.130,37	5	465.188,762 525.132,708	9.256
5	465.188,762 525.132,708	6	465.182,164 525.134,249	6.776

Document care conține date cu caracter personal, protejat de prevederile Regulamentului (UE) nr. 679/2016 și Legii 190/2018

Punct început	X / Y	Punct sfârşit	X / Y	Lungime segment (** (m)
6	465.182,164 525.134,249	1	465.181,807 525.134,323	0.365

** Lungimile segmentelor sunt determinate în planul de proiecţie Stereo 70 şi sunt rotunjite la 1 milimetru.
*** Distanţa dintre puncte este formată din segmente cumulate ce sunt mai mici decât valoarea 1 milimetru.

Document care conține date cu caracter personal, protejat de prevederile Regulamentului (UE) nr. 679/2016 și Legii 190/2018

DATE DESPRE IMOBILUL NR. 3757

Oficiul de Cadastru şi Publicitate Imobiliară SIBIU
Biroul de Cadastru şi Publicitate Imobiliară Medias

A. Partea I. Descrierea imobilului

TEREN Extravilan

Adresa: Jud. Sibiu

Nr. Crt	Nr cadastral Nr. topografic	Suprafaţa* (mp)	Observaţii / Referinţe
A1		700	Sector cadastral:55 Teren neimprejmuit;

B. Partea II. Proprietari şi acte

Inscrieri privitoare la dreptul de proprietate şi alte drepturi reale		Referinţe
/		
Act Administrativ nr. 719/11, din 11/08/1994 emis de CJPSDPAT SIBIU (TITLU DE PROPRIETATE);		
B1	Intabulare, drept de PROPRIETATE, dobandit prin Reconstituire, cota actuala 1/1	A1
	1) **ŞTEF IOAN**	

C. Partea III. SARCINI .

Inscrieri privind dezmembramintele dreptului de proprietate, drepturi reale de garanţie şi sarcini	Referinţe
NU SUNT	

Anexa Nr. 1 La Partea I

Teren

Nr cadastral	Suprafaţa (mp)*	Observaţii / Referinţe
	700	

* Suprafaţa este determinată in planul de proiecţie Stereo 70.

DETALII LINIARE IMOBIL

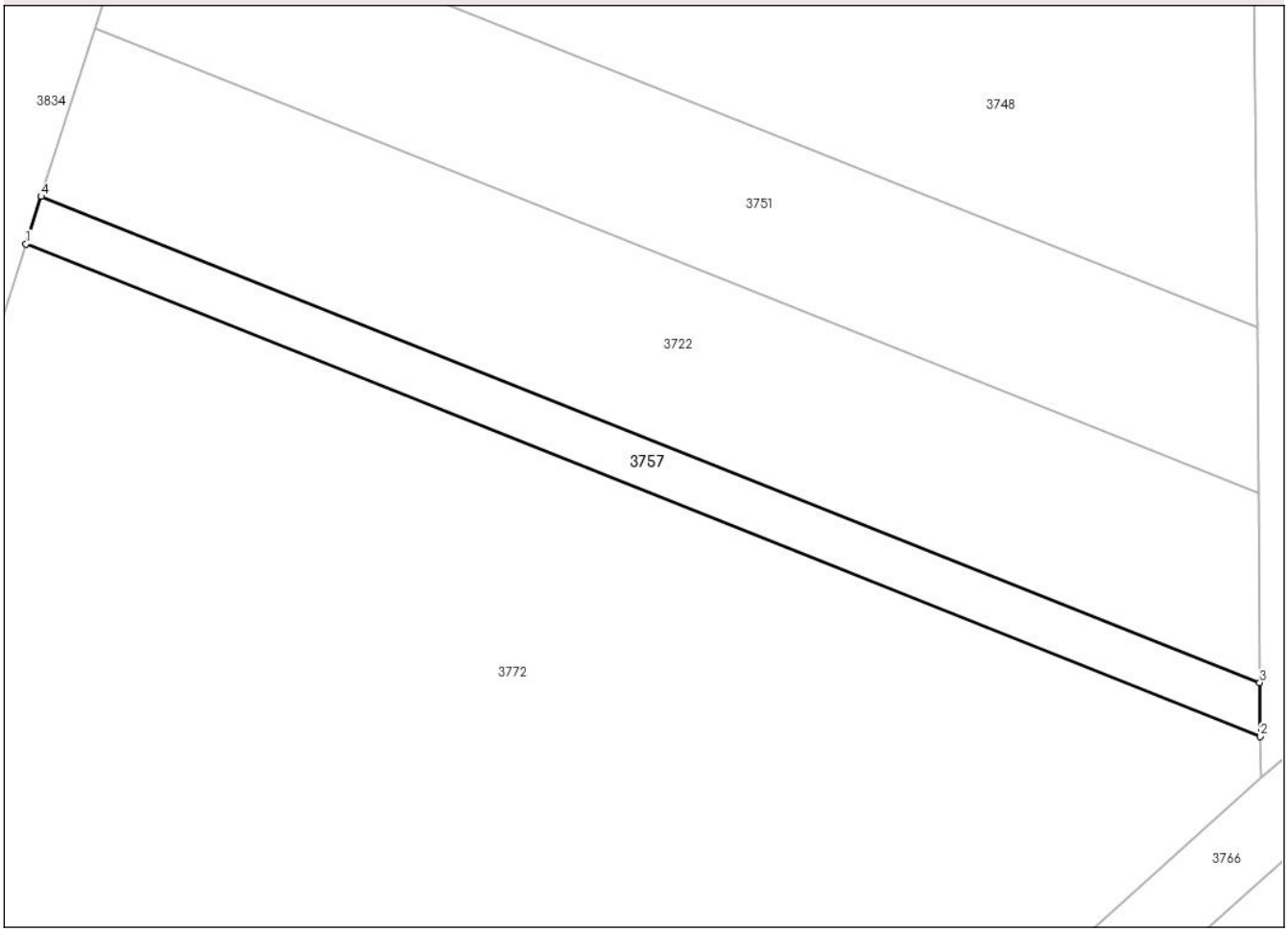

Date referitoare la teren

Crt	Categorie folosință	Intra vilan	Suprafaţa (mp)	Tarla	Parcelă	Nr. topo	Observaţii / Referinţe
1	arabil	NU	700	54	1104/8/44	-	

Lungime Segmente
1) Valorile lungimilor segmentelor sunt obţinute din proiecţie în plan.

Punct început	X / Y	Punct sfârşit	X / Y	Lungime segment (** (m)
1	464.796,311 524.960,562	2	464.923,715 524.909,799	137.145
2	464.923,715 524.909,799	3	464.923,672 524.915,345	5.546
3	464.923,672 524.915,345	4	464.797,88 524.965,466	135.409
4	464.797,88 524.965,466	1	464.796,311 524.960,562	5.149

**** Lungimile segmentelor sunt determinate în planul de proiecţie Stereo 70 şi sunt rotunjite la 1 milimetru.**

Document care conține date cu caracter personal, protejat de prevederile Regulamentului (UE) nr. 679/2016 și Legii 190/2018

***** Distanţa dintre puncte este formată din segmente cumulate ce sunt mai mici decât valoarea 1 milimetru.**

DATE DESPRE IMOBILUL NR. 3758

Oficiul de Cadastru şi Publicitate Imobiliară SIBIU
Biroul de Cadastru şi Publicitate Imobiliară Medias

A. Partea I. Descrierea imobilului

TEREN Extravilan

Adresa: Jud. Sibiu

Nr. Crt	Nr cadastral Nr. topografic	Suprafaţa* (mp)	Observaţii / Referinţe
A1		11.600	Sector cadastral:55 Teren neimprejmuit;

B. Partea II. Proprietari şi acte

Inscrieri privitoare la dreptul de proprietate şi alte drepturi reale		Referinţe
/		
Act Administrativ nr. 166/11, din 13/05/1993 emis de CJPSDPAT SIBIU (TITLU DE PROPRIETATE);		
B1	Intabulare, drept de PROPRIETATE, dobandit prin Reconstituire, cota actuala 1/1	A1
	1) **BIRIŞ VASILE**	

C. Partea III. SARCINI .

Inscrieri privind dezmembramintele dreptului de proprietate, drepturi reale de garanţie şi sarcini	Referinţe
NU SUNT	

Document care conține date cu caracter personal, protejat de prevederile Regulamentului (UE) nr. 679/2016 și Legii 190/2018

Anexa Nr. 1 La Partea I

Teren

Nr cadastral	Suprafaţa (mp)*	Observaţii / Referinţe
	11.600	

* Suprafaţa este determinată in planul de proiecţie Stereo 70.

DETALII LINIARE IMOBIL

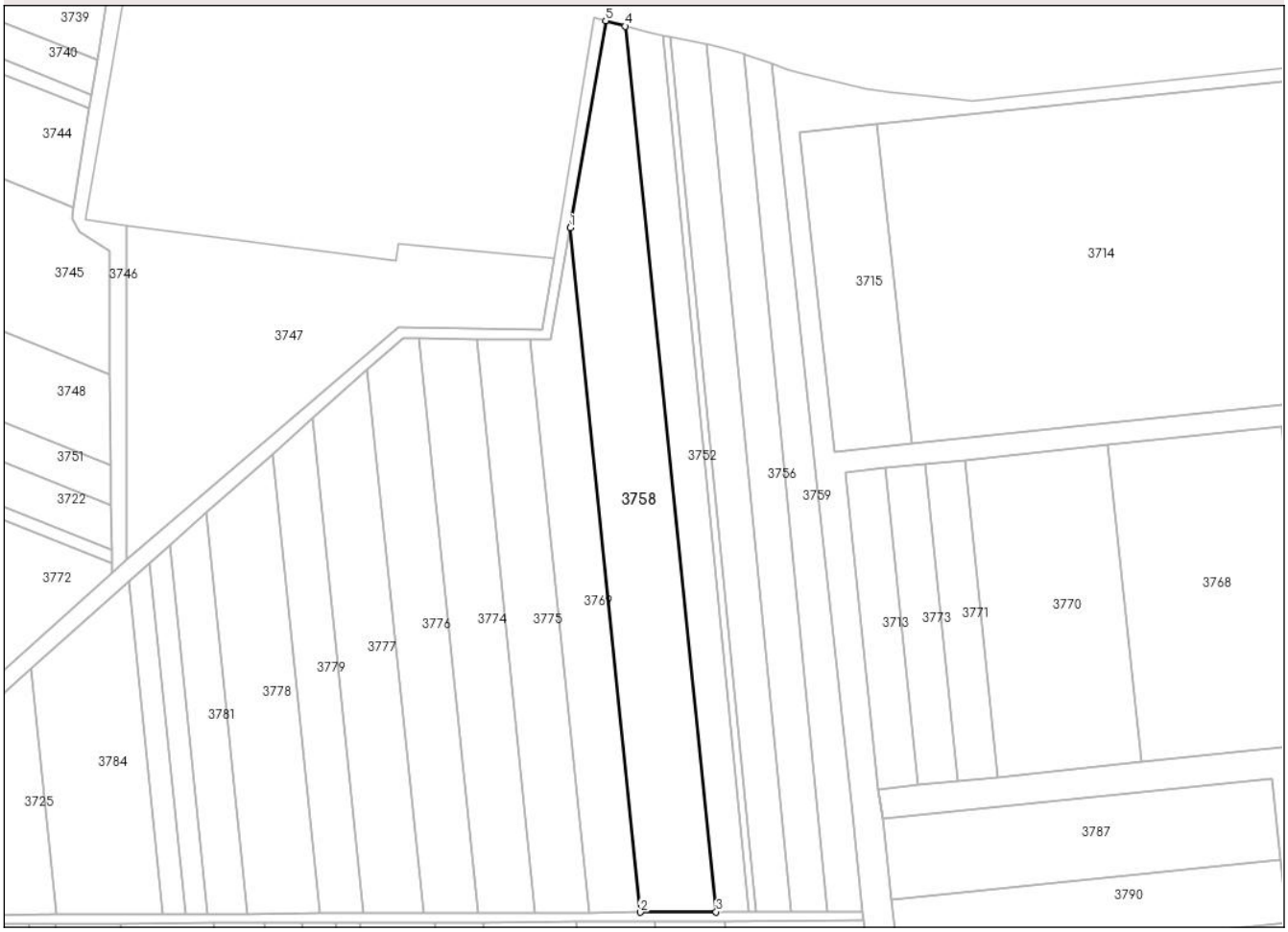

Date referitoare la teren

Crt	Categorie folosință	Intra vilan	Suprafaţa (mp)	Tarla	Parcelă	Nr. topo	Observaţii / Referinţe
1	arabil	NU	11.600	54	1104/8/30	-	

Lungime Segmente
1) Valorile lungimilor segmentelor sunt obţinute din proiecţie în plan.

Punct început	X / Y	Punct sfârşit	X / Y	Lungime segment (** (m)
1	465.122,492 525.054,916	2	465.152,964 524.758,479	297.998
2	465.152,964 524.758,479	3	465.185,889 524.758,614	32.926
3	465.185,889 524.758,614	4	465.146,45 525.142,292	385.7
4	465.146,45 525.142,292	5	465.137,964 525.144,636	8.804
5	465.137,964 525.144,636	1	465.122,492 525.054,916	91.044

Document care conține date cu caracter personal, protejat de prevederile Regulamentului (UE) nr. 679/2016 și Legii 190/2018

** Lungimile segmentelor sunt determinate în planul de proiecţie Stereo 70 şi sunt rotunjite la 1 milimetru.
*** Distanţa dintre puncte este formată din segmente cumulate ce sunt mai mici decât valoarea 1 milimetru.

DATE DESPRE IMOBILUL NR. 3759

Oficiul de Cadastru şi Publicitate Imobiliară SIBIU
Biroul de Cadastru şi Publicitate Imobiliară Medias

A. Partea I. Descrierea imobilului

TEREN Extravilan

Adresa: Jud. Sibiu

Nr. Crt	Nr cadastral Nr. topografic	Suprafaţa* (mp)	Observaţii / Referinţe
A1		5.000	Sector cadastral:55 Teren neimprejmuit;

B. Partea II. Proprietari şi acte

Inscrieri privitoare la dreptul de proprietate şi alte drepturi reale		Referinţe
/		
Act Administrativ nr. 556/11, din 25/04/1994 emis de CJPSDPAT SIBIU (TITLU DE PROPRIETATE);		
B1	Intabulare, drept de PROPRIETATE, dobandit prin Reconstituire, cota actuala 1/1	A1
	1) **DĂNGULEA MARIA**	

C. Partea III. SARCINI .

Inscrieri privind dezmembramintele dreptului de proprietate, drepturi reale de garanţie şi sarcini	Referinţe
NU SUNT	

Document care conține date cu caracter personal, protejat de prevederile Regulamentului (UE) nr. 679/2016 și Legii 190/2018

Anexa Nr. 1 La Partea I

Teren

Nr cadastral	Suprafaţa (mp)*	Observaţii / Referinţe
	5.000	

* Suprafaţa este determinată in planul de proiecţie Stereo 70.

DETALII LINIARE IMOBIL

Date referitoare la teren

Crt	Categorie folosință	Intra vilan	Suprafaţa (mp)	Tarla	Parcelă	Nr. topo	Observaţii / Referinţe
1	arabil	NU	5.000	54	1104/8/26	-	

Lungime Segmente
1) Valorile lungimilor segmentelor sunt obţinute din proiecţie în plan.

Punct început	X / Y	Punct sfârşit	X / Y	Lungime segment (** (m)
1	465.197,718 525.130,37	2	465.234,12 524.758,811	373.338
2	465.234,12 524.758,811	3	465.249,374 524.758,873	15.253
3	465.249,374 524.758,873	4	465.244,342 524.805,766	47.162
4	465.244,342 524.805,766	5	465.228,298 524.955,281	150.373
5	465.228,298 524.955,281	6	465.209,983 525.125,95	171.649

Document care conține date cu caracter personal, protejat de prevederile Regulamentului (UE) nr. 679/2016 și Legii 190/2018

Punct început	X / Y	Punct sfârşit	X / Y	Lungime segment (** (m)
6	465.209,983 525.125,95	7	465.199,062 525.130,019	11.655
7	465.199,062 525.130,019	1	465.197,718 525.130,37	1.39

**** Lungimile segmentelor sunt determinate în planul de proiecţie Stereo 70 şi sunt rotunjite la 1 milimetru.**
***** Distanţa dintre puncte este formată din segmente cumulate ce sunt mai mici decât valoarea 1 milimetru.**

Document care conține date cu caracter personal, protejat de prevederile Regulamentului (UE) nr. 679/2016 și Legii 190/2018

DATE DESPRE IMOBILUL NR. 3760

Oficiul de Cadastru şi Publicitate Imobiliară SIBIU
Biroul de Cadastru şi Publicitate Imobiliară Medias

A. Partea I. Descrierea imobilului

TEREN Extravilan

Adresa: Jud. Sibiu

Nr. Crt	Nr cadastral Nr. topografic	Suprafaţa* (mp)	Observaţii / Referinţe
A1	105987	4.700	Sector cadastral:55 Teren neimprejmuit;

B. Partea II. Proprietari şi acte

Inscrieri privitoare la dreptul de proprietate şi alte drepturi reale		Referinţe
/		
Act Administrativ nr. 2139/11, din 30/01/2001 emis de CJPSDPAT SIBIU (TITLU DE PROPRIETATE);		
B1	Intabulare, drept de PROPRIETATE, dobandit prin Reconstituire, cota actuala 1/1	A1
	1) **IANCURA RODICA** 2) **LUPOI MARIA** 3) **STOICA IOAN**	

C. Partea III. SARCINI .

Inscrieri privind dezmembramintele dreptului de proprietate, drepturi reale de garanţie şi sarcini	Referinţe
NU SUNT	

Document care conține date cu caracter personal, protejat de prevederile Regulamentului (UE) nr. 679/2016 și Legii 190/2018

Anexa Nr. 1 La Partea I

Teren

Nr cadastral	Suprafaţa (mp)*	Observaţii / Referinţe
105987	4.700	

* Suprafaţa este determinată in planul de proiecţie Stereo 70.

DETALII LINIARE IMOBIL

Date referitoare la teren

Crt	Categorie folosință	Intra vilan	Suprafaţa (mp)	Tarla	Parcelă	Nr. topo	Observaţii / Referinţe
1	arabil	NU	4.700	54	1105/4/4	-	

Lungime Segmente
1) Valorile lungimilor segmentelor sunt obţinute din proiecţie în plan.

Punct început	X / Y	Punct sfârşit	X / Y	Lungime segment (** (m)
1	465.640,798 524.990,425	2	465.655,346 524.853,092	138.101
2	465.655,346 524.853,092	3	465.689,197 524.856,606	34.033
3	465.689,197 524.856,606	4	465.674,649 524.993,94	138.102
4	465.674,649 524.993,94	5	465.669,139 525.003,831	11.323
5	465.669,139 525.003,831	6	465.669,129 525.003,83	0.01

Document care conține date cu caracter personal, protejat de prevederile Regulamentului (UE) nr. 679/2016 și Legii 190/2018

Punct început	X / Y	Punct sfârşit	X / Y	Lungime segment (** (m)
6	465.669,129 525.003,83	7	465.674,638 524.993,938	11.323
7	465.674,638 524.993,938	1	465.640,798 524.990,425	34.022

** Lungimile segmentelor sunt determinate în planul de proiecţie Stereo 70 şi sunt rotunjite la 1 milimetru.
*** Distanţa dintre puncte este formată din segmente cumulate ce sunt mai mici decât valoarea 1 milimetru.

Document care conține date cu caracter personal, protejat de prevederile Regulamentului (UE) nr. 679/2016 și Legii 190/2018

DATE DESPRE IMOBILUL NR. 3761

Oficiul de Cadastru şi Publicitate Imobiliară SIBIU
Biroul de Cadastru şi Publicitate Imobiliară Medias

A. Partea I. Descrierea imobilului

TEREN Extravilan

Adresa: Jud. Sibiu

Nr. Crt	Nr cadastral Nr. topografic	Suprafaţa* (mp)	Observaţii / Referinţe
A1	105986	4.700	Sector cadastral:55 Teren neimprejmuit;

B. Partea II. Proprietari şi acte

Inscrieri privitoare la dreptul de proprietate şi alte drepturi reale		Referinţe
/		
Act Administrativ nr. 2128/11, din 29/01/2001 emis de CJPSDPAT SIBIU (TITLU DE PROPRIETATE);		
B1	Intabulare, drept de PROPRIETATE, dobandit prin Reconstituire, cota actuala 1/1	A1
	1) **ALEXANDRESCU ANA** 2) **BUBLEA MARIA** 3) **DUDA CONSTANTIN**	

C. Partea III. SARCINI .

Inscrieri privind dezmembramintele dreptului de proprietate, drepturi reale de garanţie şi sarcini	Referinţe
NU SUNT	

Document care conține date cu caracter personal, protejat de prevederile Regulamentului (UE) nr. 679/2016 și Legii 190/2018

Anexa Nr. 1 La Partea I

Teren

Nr cadastral	Suprafaţa (mp)*	Observaţii / Referinţe
105986	4.700	

* Suprafaţa este determinată in planul de proiecţie Stereo 70.

DETALII LINIARE IMOBIL

Date referitoare la teren

Crt	Categorie folosință	Intra vilan	Suprafaţa (mp)	Tarla	Parcelă	Nr. topo	Observaţii / Referinţe
1	arabil	NU	4.700	54	1105/2/8	-	

Lungime Segmente
1) Valorile lungimilor segmentelor sunt obţinute din proiecţie în plan.

Punct început	X / Y	Punct sfârşit	X / Y	Lungime segment (** (m)
1	465.606,947 524.986,91	2	465.621,495 524.849,577	138.101
2	465.621,495 524.849,577	3	465.655,346 524.853,092	34.033
3	465.655,346 524.853,092	4	465.640,798 524.990,425	138.101
4	465.640,798 524.990,425	1	465.606,947 524.986,91	34.033

**** Lungimile segmentelor sunt determinate în planul de proiecţie Stereo 70 şi sunt rotunjite la 1 milimetru.**

Document care conține date cu caracter personal, protejat de prevederile Regulamentului (UE) nr. 679/2016 și Legii 190/2018

***** Distanţa dintre puncte este formată din segmente cumulate ce sunt mai mici decât valoarea 1 milimetru.**

Document care conține date cu caracter personal, protejat de prevederile Regulamentului (UE) nr. 679/2016 și Legii 190/2018

DATE DESPRE IMOBILUL NR. 3762

Oficiul de Cadastru şi Publicitate Imobiliară SIBIU
Biroul de Cadastru şi Publicitate Imobiliară Medias

A. Partea I. Descrierea imobilului

TEREN Extravilan

Adresa: Jud. Sibiu

Nr. Crt	Nr cadastral Nr. topografic	Suprafaţa* (mp)	Observaţii / Referinţe
A1	105985	4.700	Sector cadastral:55 Teren neimprejmuit;

B. Partea II. Proprietari şi acte

Inscrieri privitoare la dreptul de proprietate şi alte drepturi reale		Referinţe
/		
Act Administrativ nr. 2080/11, din 06/12/2000 emis de CJPSDPAT SIBIU (TITLU DE PROPRIETATE);		
B1	Intabulare, drept de PROPRIETATE, dobandit prin Reconstituire, cota actuala 1/1	A1
	1) **FLEŞERIU IOAN** 2) **VISA OTILIA**	

C. Partea III. SARCINI .

Inscrieri privind dezmembramintele dreptului de proprietate, drepturi reale de garanţie şi sarcini	Referinţe
NU SUNT	

Document care conține date cu caracter personal, protejat de prevederile Regulamentului (UE) nr. 679/2016 și Legii 190/2018

Anexa Nr. 1 La Partea I

Teren

Nr cadastral	Suprafaţa (mp)*	Observaţii / Referinţe
105985	4.700	

* Suprafaţa este determinată in planul de proiecţie Stereo 70.

DETALII LINIARE IMOBIL

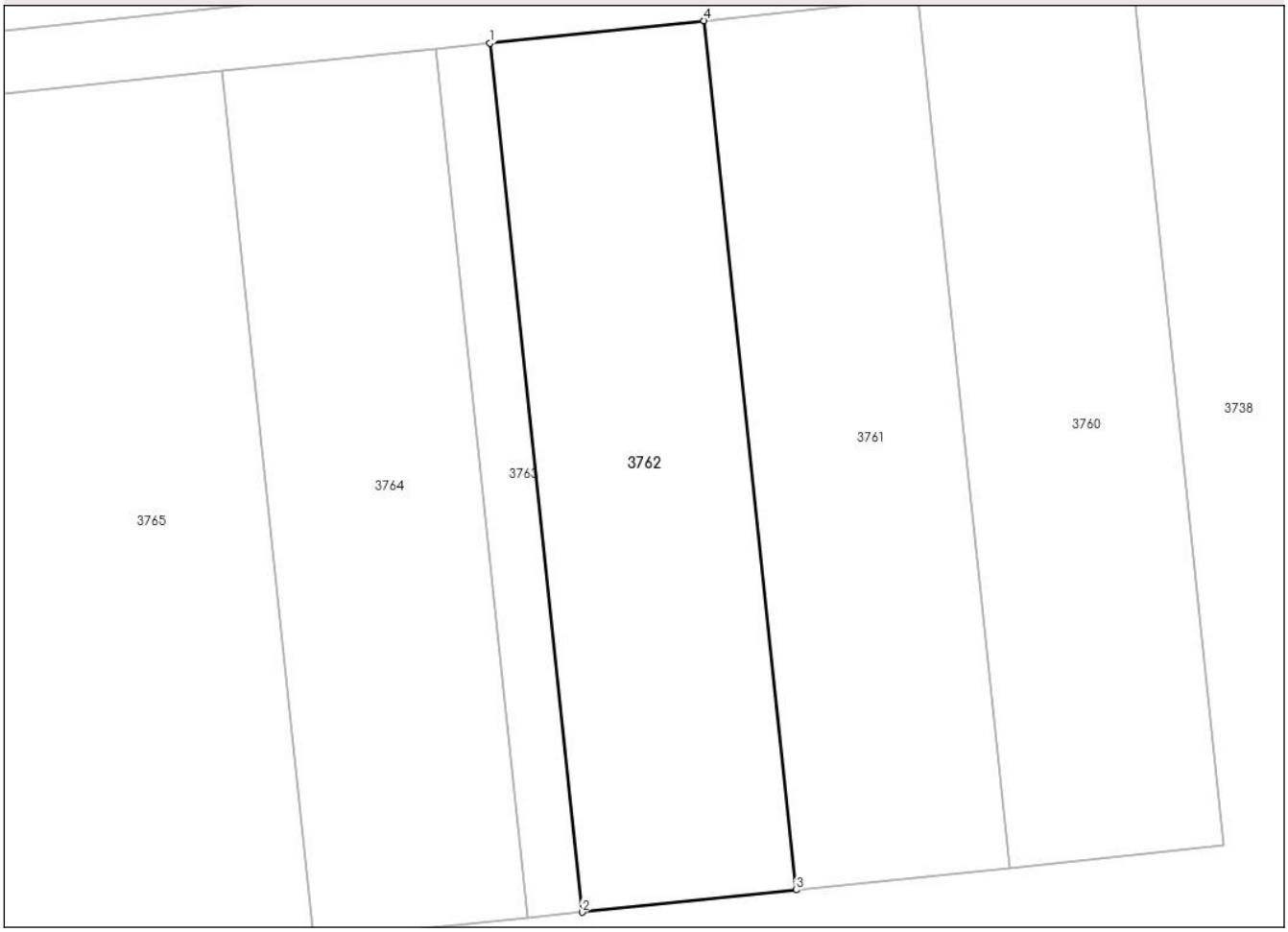

Date referitoare la teren

Crt	Categorie folosință	Intra vilan	Suprafaţa (mp)	Tarla	Parcelă	Nr. topo	Observaţii / Referinţe
1	arabil	NU	4.700	54	1106/2	-	

Lungime Segmente
1) Valorile lungimilor segmentelor sunt obţinute din proiecţie în plan.

Punct început	X / Y	Punct sfârşit	X / Y	Lungime segment (** (m)
1	465.573,096 524.983,396	2	465.587,644 524.846,063	138.101
2	465.587,644 524.846,063	3	465.621,495 524.849,577	34.033
3	465.621,495 524.849,577	4	465.606,947 524.986,91	138.101
4	465.606,947 524.986,91	1	465.573,096 524.983,396	34.033

**** Lungimile segmentelor sunt determinate în planul de proiecţie Stereo 70 şi sunt rotunjite la 1 milimetru.**

Document care conține date cu caracter personal, protejat de prevederile Regulamentului (UE) nr. 679/2016 și Legii 190/2018

***** Distanţa dintre puncte este formată din segmente cumulate ce sunt mai mici decât valoarea 1 milimetru.**

DATE DESPRE IMOBILUL NR. 3763

Oficiul de Cadastru şi Publicitate Imobiliară SIBIU
Biroul de Cadastru şi Publicitate Imobiliară Medias

A. Partea I. Descrierea imobilului

TEREN Extravilan

Adresa: Jud. Sibiu

Nr. Crt	Nr cadastral Nr. topografic	Suprafaţa* (mp)	Observaţii / Referinţe
A1	105984	1.200	Sector cadastral:55 Teren neimprejmuit;

B. Partea II. Proprietari şi acte

Inscrieri privitoare la dreptul de proprietate şi alte drepturi reale		Referinţe
/		
Act Administrativ nr. 2138/11, din 30/01/2001 emis de CJPSDPAT SIBIU (TITLU DE PROPRIETATE);		
B1	Intabulare, drept de PROPRIETATE, dobandit prin Reconstituire, cota actuala 1/1	A1
	1) **DANGULEA VIOREL** 2) **DANGULEA VIOREL-JR** 3) **POSTA ANA** 4) **TOCACI NICOLAE** 5) **TOCACI VICTOR**	

C. Partea III. SARCINI .

Inscrieri privind dezmembramintele dreptului de proprietate, drepturi reale de garanţie şi sarcini	Referinţe
NU SUNT	

Document care conține date cu caracter personal, protejat de prevederile Regulamentului (UE) nr. 679/2016 și Legii 190/2018

Anexa Nr. 1 La Partea I

Teren

Nr cadastral	Suprafaţa (mp)*	Observaţii / Referinţe
105984	1.200	

* Suprafaţa este determinată in planul de proiecţie Stereo 70.

DETALII LINIARE IMOBIL

Date referitoare la teren

Crt	Categorie folosință	Intra vilan	Suprafaţa (mp)	Tarla	Parcelă	Nr. topo	Observaţii / Referinţe
1	arabil	NU	1.200	54	1108/2/13	-	

Lungime Segmente
1) Valorile lungimilor segmentelor sunt obţinute din proiecţie în plan.

Punct început	X / Y	Punct sfârşit	X / Y	Lungime segment (** (m)
1	465.564,453 524.982,498	2	465.579,001 524.845,165	138.101
2	465.579,001 524.845,165	3	465.587,644 524.846,063	8.69
3	465.587,644 524.846,063	4	465.573,096 524.983,396	138.101
4	465.573,096 524.983,396	1	465.564,453 524.982,498	8.69

**** Lungimile segmentelor sunt determinate în planul de proiecţie Stereo 70 şi sunt rotunjite la 1 milimetru.**

Document care conține date cu caracter personal, protejat de prevederile Regulamentului (UE) nr. 679/2016 și Legii 190/2018

***** Distanţa dintre puncte este formată din segmente cumulate ce sunt mai mici decât valoarea 1 milimetru.**

DATE DESPRE IMOBILUL NR. 3764

Oficiul de Cadastru şi Publicitate Imobiliară SIBIU
Biroul de Cadastru şi Publicitate Imobiliară Medias

A. Partea I. Descrierea imobilului

TEREN Extravilan

Adresa: Jud. Sibiu

Nr. Crt	Nr cadastral Nr. topografic	Suprafaţa* (mp)	Observaţii / Referinţe
A1	105983	4.700	Sector cadastral:55 Teren neimprejmuit;

B. Partea II. Proprietari şi acte

Inscrieri privitoare la dreptul de proprietate şi alte drepturi reale		Referinţe
/		
Act Administrativ nr. 2132/11, din 29/01/2001 emis de CJPSDPAT SIBIU (TITLU DE PROPRIETATE);		
B1	Intabulare, drept de PROPRIETATE, dobandit prin Reconstituire, cota actuala 1/1	A1
	1) **CHIŞ GHEORGHE**	

C. Partea III. SARCINI .

Inscrieri privind dezmembramintele dreptului de proprietate, drepturi reale de garanţie şi sarcini	Referinţe
NU SUNT	

Document care conține date cu caracter personal, protejat de prevederile Regulamentului (UE) nr. 679/2016 și Legii 190/2018

Anexa Nr. 1 La Partea I

Teren

Nr cadastral	Suprafaţa (mp)*	Observaţii / Referinţe
105983	4.700	

* Suprafaţa este determinată in planul de proiecţie Stereo 70.

DETALII LINIARE IMOBIL

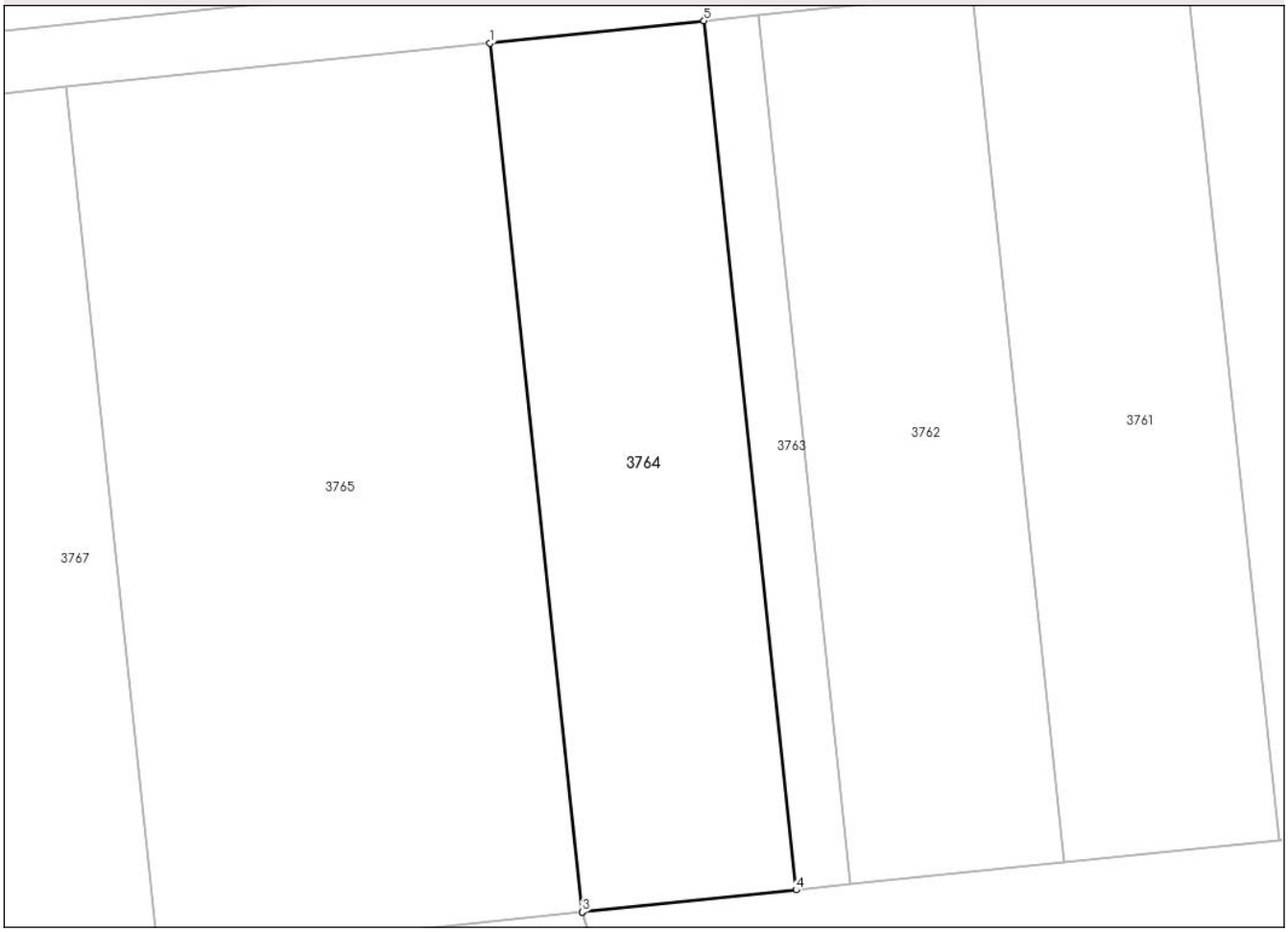

Date referitoare la teren

Crt	Categorie folosință	Intra vilan	Suprafaţa (mp)	Tarla	Parcelă	Nr. topo	Observaţii / Referinţe
1	arabil	NU	4.700	54	1156/3/7	-	

Lungime Segmente
1) Valorile lungimilor segmentelor sunt obţinute din proiecţie în plan.

Punct început	X / Y	Punct sfârşit	X / Y	Lungime segment (** (m)
1	465.530,602 524.978,984	2	465.545,15 524.841,651	138.101
2	465.545,15 524.841,651	3	465.545,168 524.841,653	0.018
3	465.545,168 524.841,653	4	465.579,001 524.845,165	34.015
4	465.579,001 524.845,165	5	465.564,453 524.982,498	138.101
5	465.564,453 524.982,498	1	465.530,602 524.978,984	34.033

Document care conține date cu caracter personal, protejat de prevederile Regulamentului (UE) nr. 679/2016 și Legii 190/2018

** Lungimile segmentelor sunt determinate în planul de proiecţie Stereo 70 şi sunt rotunjite la 1 milimetru.
*** Distanţa dintre puncte este formată din segmente cumulate ce sunt mai mici decât valoarea 1 milimetru.

DATE DESPRE IMOBILUL NR. 3765

Oficiul de Cadastru şi Publicitate Imobiliară SIBIU
Biroul de Cadastru şi Publicitate Imobiliară Medias

A. Partea I. Descrierea imobilului

TEREN Extravilan

Adresa: Jud. Sibiu

Nr. Crt	Nr cadastral Nr. topografic	Suprafaţa* (mp)	Observaţii / Referinţe
A1	105982	9.300	Sector cadastral:55 Teren neimprejmuit;

B. Partea II. Proprietari şi acte

Inscrieri privitoare la dreptul de proprietate şi alte drepturi reale		Referinţe
/		
Act Administrativ nr. 2056/11, din 05/12/2000 emis de CJPSDPAT SIBIU (TITLU DE PROPRIETATE);		
B1	Intabulare, drept de PROPRIETATE, dobandit prin Reconstituire, cota actuala 1/1	A1
	1) **FEIȘAN TRAIAN** 2) **FEIȘAN VICTOR**	

C. Partea III. SARCINI .

Inscrieri privind dezmembramintele dreptului de proprietate, drepturi reale de garanţie şi sarcini	Referinţe
NU SUNT	

Document care conține date cu caracter personal, protejat de prevederile Regulamentului (UE) nr. 679/2016 și Legii 190/2018

Anexa Nr. 1 La Partea I

Teren

Nr cadastral	Suprafaţa (mp)*	Observaţii / Referinţe
105982	9.300	

* Suprafaţa este determinată in planul de proiecţie Stereo 70.

DETALII LINIARE IMOBIL

Date referitoare la teren

Crt	Categorie folosință	Intra vilan	Suprafaţa (mp)	Tarla	Parcelă	Nr. topo	Observaţii / Referinţe
1	arabil	NU	9.300	54	1106/5	-	

Lungime Segmente
1) Valorile lungimilor segmentelor sunt obţinute din proiecţie în plan.

Punct început	X / Y	Punct sfârşit	X / Y	Lungime segment (** (m)
1	465.463,62 524.972,029	2	465.478,168 524.834,696	138.101
2	465.478,168 524.834,696	3	465.545,15 524.841,651	67.342
3	465.545,15 524.841,651	4	465.530,602 524.978,984	138.101
4	465.530,602 524.978,984	1	465.463,62 524.972,029	67.342

**** Lungimile segmentelor sunt determinate în planul de proiecţie Stereo 70 şi sunt rotunjite la 1 milimetru.**

Document care conține date cu caracter personal, protejat de prevederile Regulamentului (UE) nr. 679/2016 și Legii 190/2018

***** Distanţa dintre puncte este formată din segmente cumulate ce sunt mai mici decât valoarea 1 milimetru.**

Document care conține date cu caracter personal, protejat de prevederile Regulamentului (UE) nr. 679/2016 și Legii 190/2018

DATE DESPRE IMOBILUL NR. 3766

Oficiul de Cadastru şi Publicitate Imobiliară SIBIU
Biroul de Cadastru şi Publicitate Imobiliară Medias

A. Partea I. Descrierea imobilului

TEREN Extravilan

Adresa: Jud. Sibiu

Nr. Crt	Nr cadastral Nr. topografic	Suprafaţa* (mp)	Observaţii / Referinţe
A1		3.964	Sector cadastral:55 Teren neimprejmuit;

B. Partea II. Proprietari şi acte

Inscrieri privitoare la dreptul de proprietate şi alte drepturi reale		Referinţe
/		
Act Normativ nr. 7, din 13/03/1996 emis de PARLAMENTUL ROMANIEI (lege);		
B1	Inscrierea posesiei, drept de PROPRIETATE, dobandit prin Lege, cota actuala 1/1	A1
	1) **NEIDENTIFICAT NEIDENTIFICAT**	
Act Normativ nr. 7, din 13/03/1996 emis de Parlamentul Romaniei (,art. 13 alin 15);		
B2	Se noteaza mentiunea proprietar neidentificat	A1

C. Partea III. SARCINI .

Inscrieri privind dezmembramintele dreptului de proprietate, drepturi reale de garanţie şi sarcini	Referinţe
NU SUNT	

Document care conține date cu caracter personal, protejat de prevederile Regulamentului (UE) nr. 679/2016 și Legii 190/2018

Anexa Nr. 1 La Partea I

Teren

Nr cadastral	Suprafaţa (mp)*	Observaţii / Referinţe
	3.964	

* Suprafaţa este determinată in planul de proiecţie Stereo 70.

DETALII LINIARE IMOBIL

Date referitoare la teren

Crt	Categorie folosință	Intra vilan	Suprafaţa (mp)	Tarla	Parcelă	Nr. topo	Observaţii / Referinţe
1	curti constructii	NU	3.964	54	1001	-	CANAL

Lungime Segmente

1) Valorile lungimilor segmentelor sunt obţinute din proiecţie în plan.

Punct început	X / Y	Punct sfârşit	X / Y	Lungime segment (** (m)
1	464.923,748 524.905,521	2	464.815,331 524.808,276	145.639
3	464.804,43 524.798,498	4	464.720,279 524.723,018	113.043
5	464.714,54 524.709,274	6	464.730,097 524.723,002	20.748
7	464.742,6 524.734,036	8	464.763,967 524.752,892	28.496
9	464.768,52 524.756,91	10	464.818,376 524.801,239	66.712

Punct început	X / Y	Punct sfârşit	X / Y	Lungime segment (** (m)
2	464.815,331 524.808,276	3	464.804,43 524.798,498	14.644
4	464.720,279 524.723,018	5	464.714,54 524.709,274	14.893
6	464.730,097 524.723,002	7	464.742,6 524.734,036	16.676
8	464.763,967 524.752,892	9	464.768,52 524.756,91	6.073
10	464.818,376 524.801,239	11	464.888,934 524.863,975	94.416

Document care conține date cu caracter personal, protejat de prevederile Regulamentului (UE) nr. 679/2016 și Legii 190/2018

Punct început	X / Y	Punct sfârşit	X / Y	Lungime segment (** (m)
11	464.888,934 524.863,975	12	464.931,349 524.901,689	56.757
13	464.940,023 524.909,401	14	464.948,854 524.917,253	11.817
15	464.964,804 524.931,435	16	464.993,334 524.956,802	38.177
17	465.011,062 524.972,565	18	465.034,679 524.993,564	31.602
19	465.049,968 525.007,158	20	465.057,038 525.007,075	7.071
21	465.081,999 525.006,783	22	465.105,386 525.006,509	23.388
23	465.114,127 525.006,406	24	465.122,492 525.054,916	49.225
25	465.137,964 525.144,636	26	465.133,163 525.145,962	4.98
27	465.115,704 525.041,521	28	465.110,408 525.010,875	31.1
29	465.048,308 525.011,602	30	464.930,249 524.911,058	155.071

Punct început	X / Y	Punct sfârşit	X / Y	Lungime segment (** (m)
12	464.931,349 524.901,689	13	464.940,023 524.909,401	11.607
14	464.948,854 524.917,253	15	464.964,804 524.931,435	21.343
16	464.993,334 524.956,802	17	465.011,062 524.972,565	23.723
18	465.034,679 524.993,564	19	465.049,968 525.007,158	20.459
20	465.057,038 525.007,075	21	465.081,999 525.006,783	24.963
22	465.105,386 525.006,509	23	465.114,127 525.006,406	8.742
24	465.122,492 525.054,916	25	465.137,964 525.144,636	91.044
26	465.133,163 525.145,962	27	465.115,704 525.041,521	105.89
28	465.110,408 525.010,875	29	465.048,308 525.011,602	62.105
30	464.930,249 524.911,058	1	464.923,748 524.905,521	8.539

** Lungimile segmentelor sunt determinate în planul de proiecţie Stereo 70 şi sunt rotunjite la 1 milimetru.
*** Distanţa dintre puncte este formată din segmente cumulate ce sunt mai mici decât valoarea 1 milimetru.

Document care conține date cu caracter personal, protejat de prevederile Regulamentului (UE) nr. 679/2016 și Legii 190/2018

DATE DESPRE IMOBILUL NR. 3767

Oficiul de Cadastru şi Publicitate Imobiliară SIBIU
Biroul de Cadastru şi Publicitate Imobiliară Medias

A. Partea I. Descrierea imobilului

TEREN Extravilan

Adresa: Jud. Sibiu

Nr. Crt	Nr cadastral Nr. topografic	Suprafaţa* (mp)	Observaţii / Referinţe
A1	105981	4.500	Sector cadastral:55 Teren neimprejmuit;

B. Partea II. Proprietari şi acte

Inscrieri privitoare la dreptul de proprietate şi alte drepturi reale		Referinţe
/		
Act Administrativ nr. 2085/11, din 07/12/2000 emis de CJPSDPAT SIBIU (TITLU DE PROPRIETATE);		
B1	Intabulare, drept de PROPRIETATE, dobandit prin Reconstituire, cota actuala 1/1	A1
	1) **OBERTH ELENA** 2) **POPOVICI MARIA** 3) **RONDOLEAN DAN** 4) **RONDOLEAN IOANA**	

C. Partea III. SARCINI .

Inscrieri privind dezmembramintele dreptului de proprietate, drepturi reale de garanţie şi sarcini	Referinţe
NU SUNT	

Document care conține date cu caracter personal, protejat de prevederile Regulamentului (UE) nr. 679/2016 și Legii 190/2018

Anexa Nr. 1 La Partea I

Teren

Nr cadastral	Suprafaţa (mp)*	Observaţii / Referinţe
105981	4.500	

* Suprafaţa este determinată in planul de proiecţie Stereo 70.

DETALII LINIARE IMOBIL

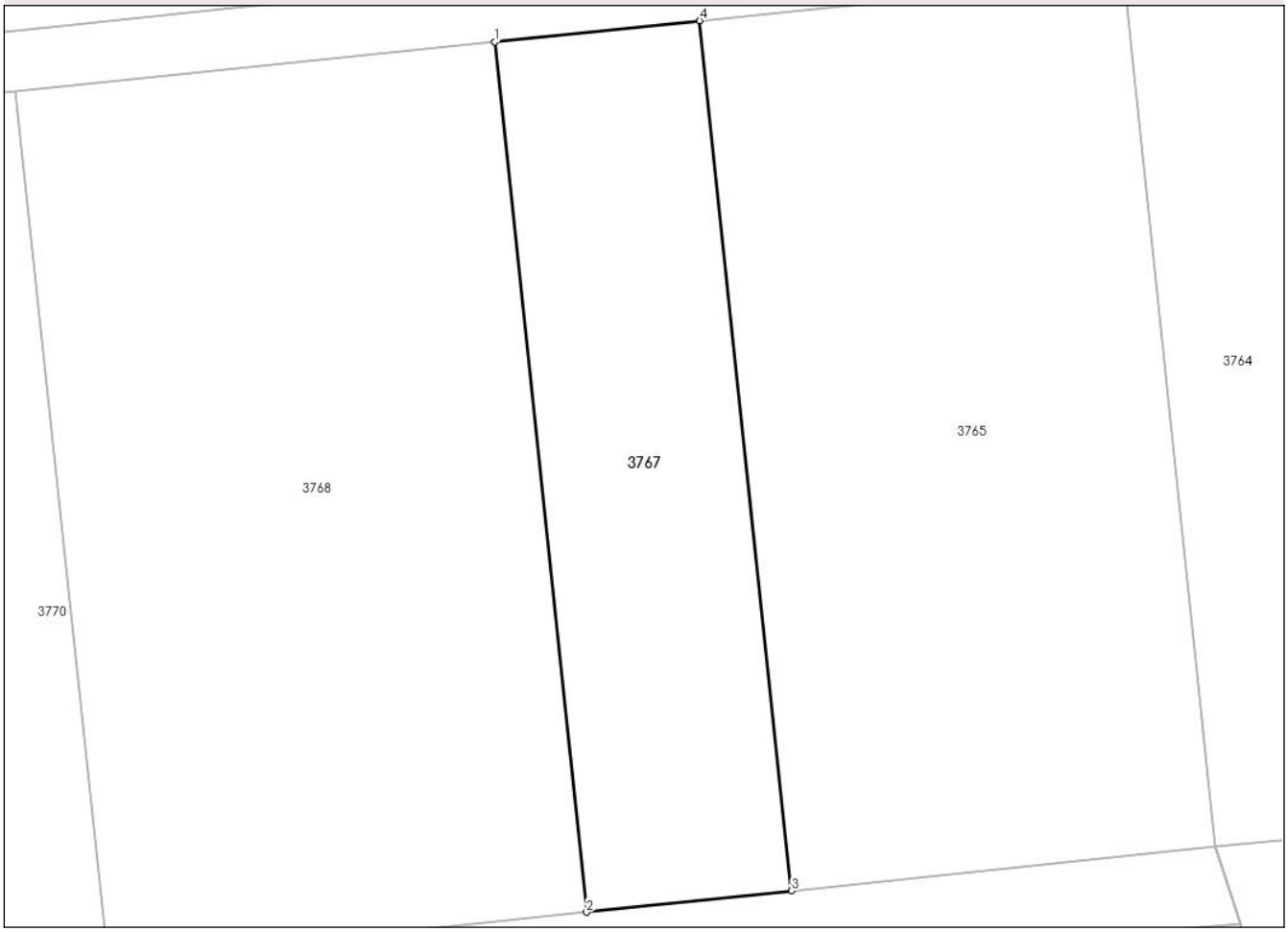

Date referitoare la teren

Crt	Categorie folosință	Intra vilan	Suprafaţa (mp)	Tarla	Parcelă	Nr. topo	Observaţii / Referinţe
1	arabil	NU	4.500	54	1105/1/3	-	

Lungime Segmente
1) Valorile lungimilor segmentelor sunt obţinute din proiecţie în plan.

Punct început	X / Y	Punct sfârşit	X / Y	Lungime segment (** (m)
1	465.431,209 524.968,664	2	465.445,757 524.831,331	138.101
2	465.445,757 524.831,331	3	465.478,168 524.834,696	32.585
3	465.478,168 524.834,696	4	465.463,62 524.972,029	138.101
4	465.463,62 524.972,029	1	465.431,209 524.968,664	32.585

**** Lungimile segmentelor sunt determinate în planul de proiecţie Stereo 70 şi sunt rotunjite la 1 milimetru.**

Document care conține date cu caracter personal, protejat de prevederile Regulamentului (UE) nr. 679/2016 și Legii 190/2018

***** Distanţa dintre puncte este formată din segmente cumulate ce sunt mai mici decât valoarea 1 milimetru.**

DATE DESPRE IMOBILUL NR. 3768

Oficiul de Cadastru şi Publicitate Imobiliară SIBIU
Biroul de Cadastru şi Publicitate Imobiliară Medias

A. Partea I. Descrierea imobilului

TEREN Extravilan

Adresa: Jud. Sibiu

Nr. Crt	Nr cadastral Nr. topografic	Suprafaţa* (mp)	Observaţii / Referinţe
A1	105980	10.500	Sector cadastral:55 Teren neimprejmuit;

B. Partea II. Proprietari şi acte

Inscrieri privitoare la dreptul de proprietate şi alte drepturi reale		Referinţe
/		
Act Administrativ nr. 2112/11, din 29/01/2001 emis de CJPSDPAT SIBIU (TITLU DE PROPRIETATE);		
B1	Intabulare, drept de PROPRIETATE, dobandit prin Reconstituire, cota actuala 1/1	A1
	1) **ALEXANDRESCU MARIA** 2) **ŢENTEA ROMAN**	

C. Partea III. SARCINI .

Inscrieri privind dezmembramintele dreptului de proprietate, drepturi reale de garanţie şi sarcini	Referinţe
NU SUNT	

Document care conține date cu caracter personal, protejat de prevederile Regulamentului (UE) nr. 679/2016 și Legii 190/2018

Anexa Nr. 1 La Partea I

Teren

Nr cadastral	Suprafaţa (mp)*	Observaţii / Referinţe
105980	10.500	

* Suprafaţa este determinată in planul de proiecţie Stereo 70.

DETALII LINIARE IMOBIL

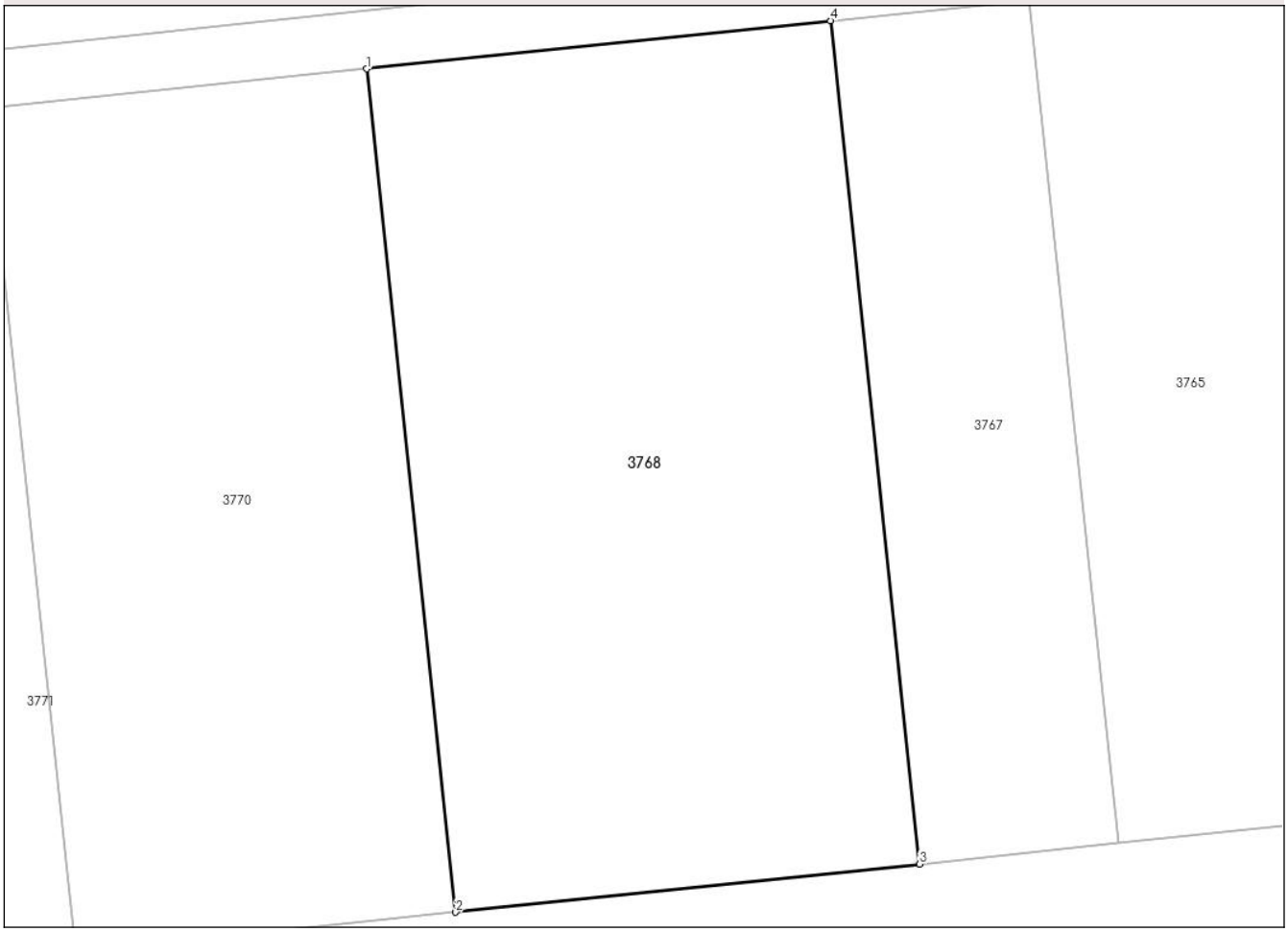

Date referitoare la teren

Crt	Categorie folosință	Intra vilan	Suprafaţa (mp)	Tarla	Parcelă	Nr. topo	Observaţii / Referinţe
1	arabil	NU	10.500	54	1108/2/1	-	

Lungime Segmente
1) Valorile lungimilor segmentelor sunt obţinute din proiecţie în plan.

Punct început	X / Y	Punct sfârşit	X / Y	Lungime segment (** (m)
1	465.355,585 524.960,812	2	465.370,133 524.823,479	138.101
2	465.370,133 524.823,479	3	465.445,757 524.831,331	76.031
3	465.445,757 524.831,331	4	465.431,209 524.968,664	138.101
4	465.431,209 524.968,664	1	465.355,585 524.960,812	76.031

**** Lungimile segmentelor sunt determinate în planul de proiecţie Stereo 70 şi sunt rotunjite la 1 milimetru.**

Document care conține date cu caracter personal, protejat de prevederile Regulamentului (UE) nr. 679/2016 și Legii 190/2018

***** Distanţa dintre puncte este formată din segmente cumulate ce sunt mai mici decât valoarea 1 milimetru.**

DATE DESPRE IMOBILUL NR. 3769

Oficiul de Cadastru şi Publicitate Imobiliară SIBIU
Biroul de Cadastru şi Publicitate Imobiliară Medias

A. Partea I. Descrierea imobilului

TEREN Extravilan

Adresa: Jud. Sibiu

Nr. Crt	Nr cadastral Nr. topografic	Suprafaţa* (mp)	Observaţii / Referinţe
A1		5.800	Sector cadastral:55 Teren neimprejmuit;

B. Partea II. Proprietari şi acte

Inscrieri privitoare la dreptul de proprietate şi alte drepturi reale		Referinţe
/		
Act Administrativ nr. 152/11, din 11/05/1993 emis de CJPSDPAT SIBIU (TITLU DE PROPRIETATE);		
B1	Intabulare, drept de PROPRIETATE, dobandit prin Reconstituire, cota actuala 1/1	A1
	1) **TEGLARIU MARIA**	

C. Partea III. SARCINI .

Inscrieri privind dezmembramintele dreptului de proprietate, drepturi reale de garanţie şi sarcini	Referinţe
NU SUNT	

Document care conține date cu caracter personal, protejat de prevederile Regulamentului (UE) nr. 679/2016 și Legii 190/2018

Anexa Nr. 1 La Partea I

Teren

Nr cadastral	Suprafaţa (mp)*	Observaţii / Referinţe
	5.800	

* Suprafaţa este determinată in planul de proiecţie Stereo 70.

DETALII LINIARE IMOBIL

Date referitoare la teren

Crt	Categorie folosință	Intra vilan	Suprafaţa (mp)	Tarla	Parcelă	Nr. topo	Observaţii / Referinţe
1	arabil	NU	5.800	54	1104/8/31	-	

Lungime Segmente
1) Valorile lungimilor segmentelor sunt obţinute din proiecţie în plan.

Punct început	X / Y	Punct sfârşit	X / Y	Lungime segment (** (m)
1	465.105,386 525.006,509	2	465.130,891 524.758,389	249.427
2	465.130,891 524.758,389	3	465.152,964 524.758,479	22.073
3	465.152,964 524.758,479	4	465.122,492 525.054,916	297.998
4	465.122,492 525.054,916	5	465.114,127 525.006,406	49.225
5	465.114,127 525.006,406	1	465.105,386 525.006,509	8.742

Document care conține date cu caracter personal, protejat de prevederile Regulamentului (UE) nr. 679/2016 și Legii 190/2018

** Lungimile segmentelor sunt determinate în planul de proiecţie Stereo 70 şi sunt rotunjite la 1 milimetru.
*** Distanţa dintre puncte este formată din segmente cumulate ce sunt mai mici decât valoarea 1 milimetru.

Document care conține date cu caracter personal, protejat de prevederile Regulamentului (UE) nr. 679/2016 și Legii 190/2018

DATE DESPRE IMOBILUL NR. 3770

Oficiul de Cadastru şi Publicitate Imobiliară SIBIU
Biroul de Cadastru şi Publicitate Imobiliară Medias

A. Partea I. Descrierea imobilului

TEREN Extravilan

Adresa: Jud. Sibiu

Nr. Crt	Nr cadastral Nr. topografic	Suprafaţa* (mp)	Observaţii / Referinţe
A1	105979	8.600	Sector cadastral:55 Teren neimprejmuit;

B. Partea II. Proprietari şi acte

Inscrieri privitoare la dreptul de proprietate şi alte drepturi reale		Referinţe
/		
Act Administrativ nr. 2070/11, din 05/12/2000 emis de CJPSDPAT SIBIU (TITLU DE PROPRIETATE);		
B1	Intabulare, drept de PROPRIETATE, dobandit prin Reconstituire, cota actuala 1/1	A1
	1) **BĂRDAŞ IOAN** 2) **BĂRDAŞ LUCREŢIA**	

C. Partea III. SARCINI .

Inscrieri privind dezmembramintele dreptului de proprietate, drepturi reale de garanţie şi sarcini	Referinţe
NU SUNT	

Anexa Nr. 1 La Partea I

Teren

Nr cadastral	Suprafaţa (mp)*	Observaţii / Referinţe
105979	8.600	

* Suprafaţa este determinată in planul de proiecţie Stereo 70.

DETALII LINIARE IMOBIL

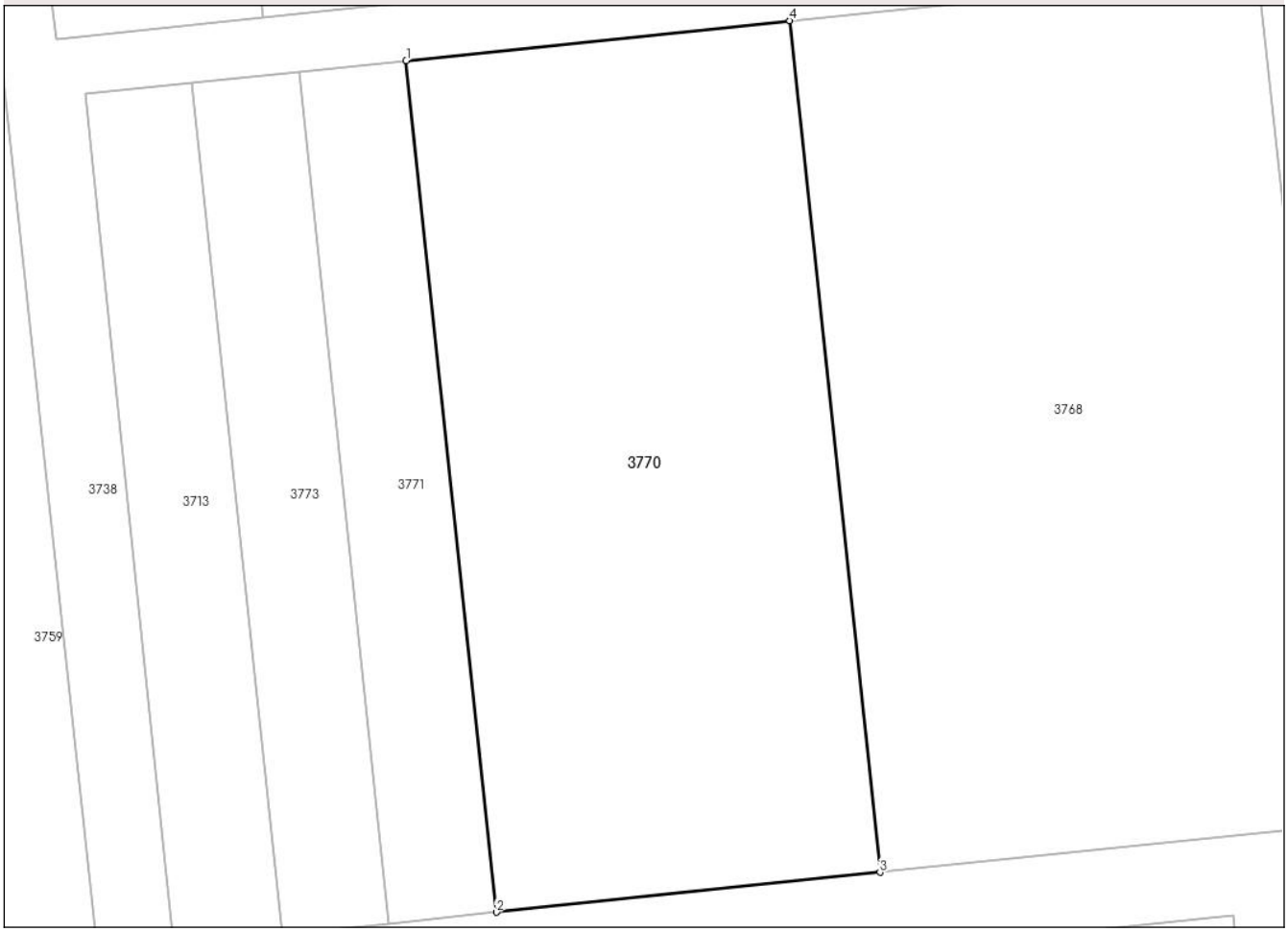

Date referitoare la teren

Crt	Categorie folosință	Intra vilan	Suprafaţa (mp)	Tarla	Parcelă	Nr. topo	Observaţii / Referinţe
1	arabil	NU	8.600	54	1105/2/1	-	

Lungime Segmente
1) Valorile lungimilor segmentelor sunt obţinute din proiecţie în plan.

Punct început	X / Y	Punct sfârşit	X / Y	Lungime segment (** (m)
1	465.293,645 524.954,381	2	465.308,193 524.817,048	138.101
2	465.308,193 524.817,048	3	465.370,133 524.823,479	62.273
3	465.370,133 524.823,479	4	465.355,585 524.960,812	138.101
4	465.355,585 524.960,812	1	465.293,645 524.954,381	62.273

**** Lungimile segmentelor sunt determinate în planul de proiecţie Stereo 70 şi sunt rotunjite la 1 milimetru.**

Document care conține date cu caracter personal, protejat de prevederile Regulamentului (UE) nr. 679/2016 și Legii 190/2018

***** Distanţa dintre puncte este formată din segmente cumulate ce sunt mai mici decât valoarea 1 milimetru.**

DATE DESPRE IMOBILUL NR. 3771

Oficiul de Cadastru şi Publicitate Imobiliară SIBIU
Biroul de Cadastru şi Publicitate Imobiliară Medias

A. Partea I. Descrierea imobilului

TEREN Extravilan

Adresa: Jud. Sibiu

Nr. Crt	Nr cadastral Nr. topografic	Suprafaţa* (mp)	Observaţii / Referinţe
A1	105978	2.400	Sector cadastral:55 Teren neimprejmuit;

B. Partea II. Proprietari şi acte

Inscrieri privitoare la dreptul de proprietate şi alte drepturi reale		Referinţe
/		
Act Administrativ nr. 2083/11, din 07/12/2000 emis de CJPSDPAT SIBIU (TITLU DE PROPRIETATE);		
B1	Intabulare, drept de PROPRIETATE, dobandit prin Reconstituire, cota actuala 1/1	A1
	1) **BOLOGA VIRGIL** 2) **COJOCARU ELENA** 3) **MIHALACHE EUGENIA**	

C. Partea III. SARCINI .

Inscrieri privind dezmembramintele dreptului de proprietate, drepturi reale de garanţie şi sarcini	Referinţe
NU SUNT	

Document care conține date cu caracter personal, protejat de prevederile Regulamentului (UE) nr. 679/2016 și Legii 190/2018

Anexa Nr. 1 La Partea I

Teren

Nr cadastral	Suprafaţa (mp)*	Observaţii / Referinţe
105978	2.400	

* Suprafaţa este determinată in planul de proiecţie Stereo 70.

DETALII LINIARE IMOBIL

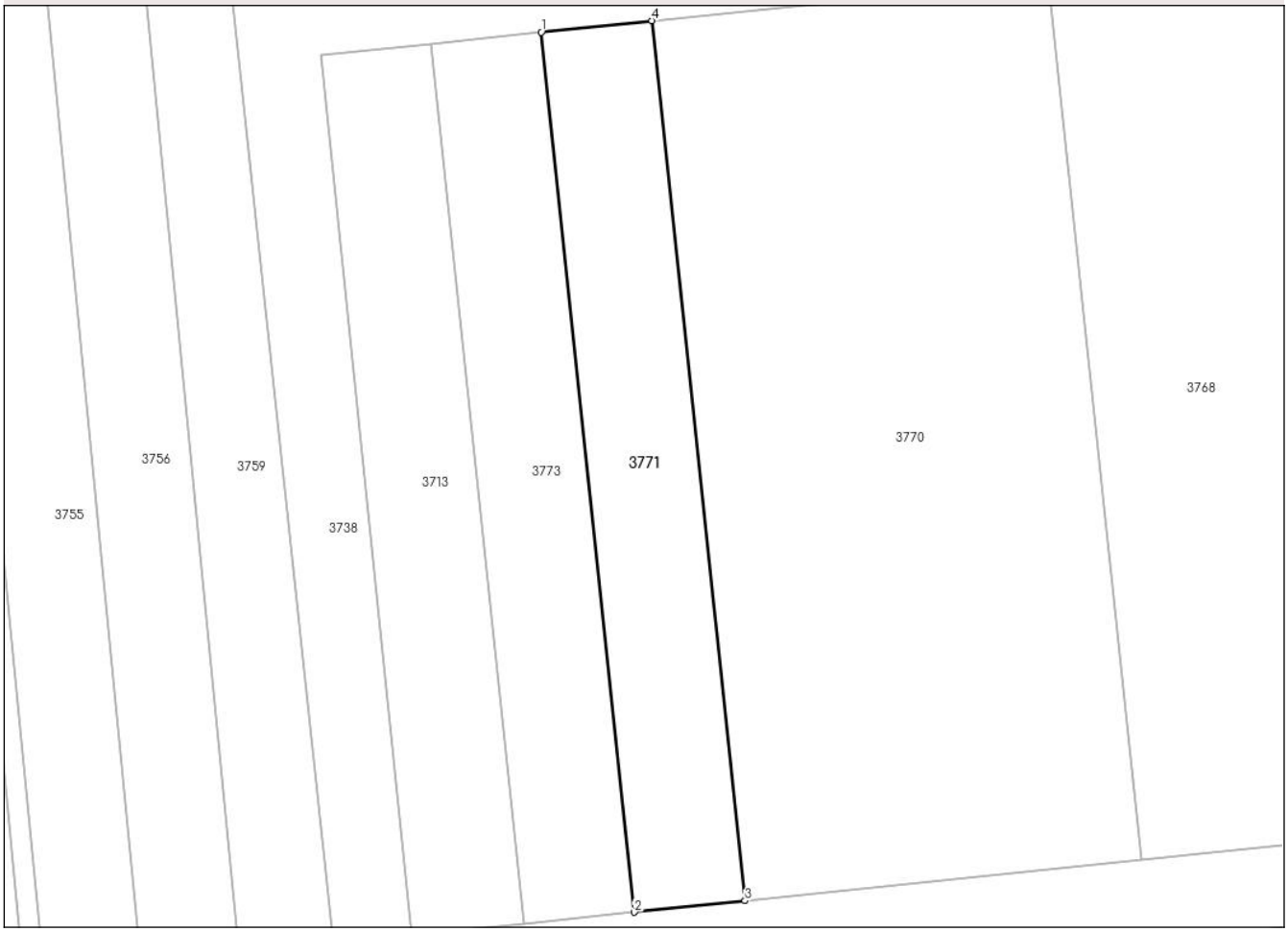

Date referitoare la teren

Crt	Categorie folosință	Intra vilan	Suprafaţa (mp)	Tarla	Parcelă	Nr. topo	Observaţii / Referinţe
1	arabil	NU	2.400	54	1105/1/1	-	

Lungime Segmente
1) Valorile lungimilor segmentelor sunt obţinute din proiecţie în plan.

Punct început	X / Y	Punct sfârşit	X / Y	Lungime segment (** (m)
1	465.276,359 524.952,587	2	465.290,907 524.815,254	138.101
2	465.290,907 524.815,254	3	465.308,193 524.817,048	17.379
3	465.308,193 524.817,048	4	465.293,645 524.954,381	138.101
4	465.293,645 524.954,381	1	465.276,359 524.952,587	17.379

**** Lungimile segmentelor sunt determinate în planul de proiecţie Stereo 70 şi sunt rotunjite la 1 milimetru.**

Document care conține date cu caracter personal, protejat de prevederile Regulamentului (UE) nr. 679/2016 și Legii 190/2018

***** Distanţa dintre puncte este formată din segmente cumulate ce sunt mai mici decât valoarea 1 milimetru.**

Document care conține date cu caracter personal, protejat de prevederile Regulamentului (UE) nr. 679/2016 și Legii 190/2018

DATE DESPRE IMOBILUL NR. 3772

Oficiul de Cadastru şi Publicitate Imobiliară SIBIU
Biroul de Cadastru şi Publicitate Imobiliară Medias

A. Partea I. Descrierea imobilului

TEREN Extravilan

Adresa: Jud. Sibiu

Nr. Crt	Nr cadastral Nr. topografic	Suprafaţa* (mp)	Observaţii / Referinţe
A1		13.800	Sector cadastral:55 Teren neimprejmuit;

B. Partea II. Proprietari şi acte

Inscrieri privitoare la dreptul de proprietate şi alte drepturi reale		Referinţe
/		
Act Administrativ nr. 2170/11, din 11/10/2002 emis de CJPSDPAT SIBIU (TITLU DE PROPRIETATE);		
B1	Intabulare, drept de PROPRIETATE, dobandit prin Reconstituire, cota actuala 1/1	A1
	1) **PĂRCĂLAB ŞTEFAN**	

C. Partea III. SARCINI .

Inscrieri privind dezmembramintele dreptului de proprietate, drepturi reale de garanţie şi sarcini	Referinţe
NU SUNT	

Document care conține date cu caracter personal, protejat de prevederile Regulamentului (UE) nr. 679/2016 și Legii 190/2018

Anexa Nr. 1 La Partea I

Teren

Nr cadastral	Suprafaţa (mp)*	Observaţii / Referinţe
	13.800	

* Suprafaţa este determinată in planul de proiecţie Stereo 70.

DETALII LINIARE IMOBIL

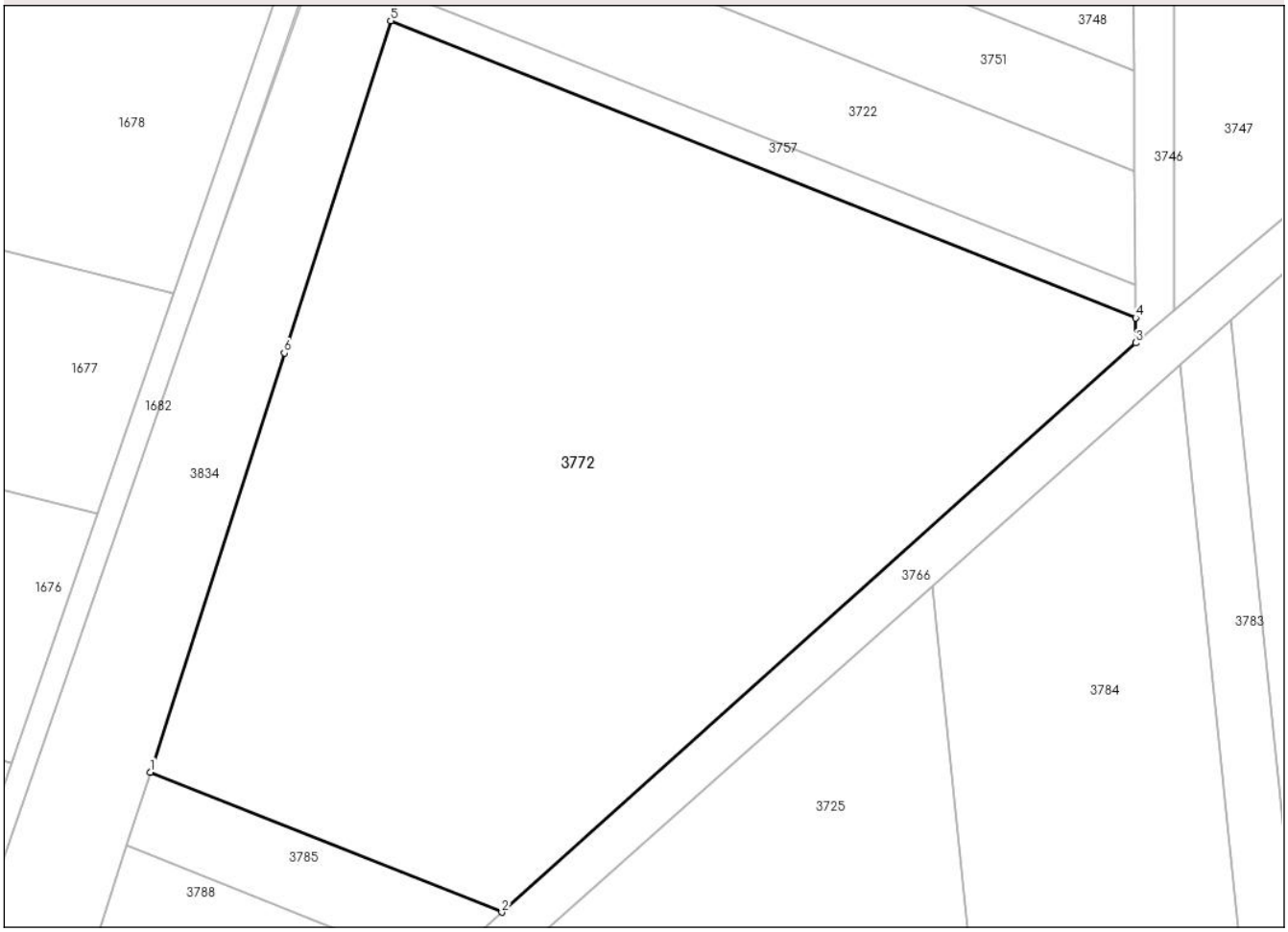

Date referitoare la teren

Crt	Categorie folosință	Intra vilan	Suprafaţa (mp)	Tarla	Parcelă	Nr. topo	Observaţii / Referinţe
1	arabil	NU	13.800	54	1104/8/43/2	-	

Lungime Segmente
1) Valorile lungimilor segmentelor sunt obţinute din proiecţie în plan.

Punct început	X / Y	Punct sfârşit	X / Y	Lungime segment (** (m)
1	464.755,233 524.832,222	2	464.815,331 524.808,276	64.694
2	464.815,331 524.808,276	3	464.923,748 524.905,521	145.639
3	464.923,748 524.905,521	4	464.923,715 524.909,799	4.278
4	464.923,715 524.909,799	5	464.796,311 524.960,562	137.145
5	464.796,311 524.960,562	6	464.778,141 524.903,795	59.604

Document care conține date cu caracter personal, protejat de prevederile Regulamentului (UE) nr. 679/2016 și Legii 190/2018

Punct început	X / Y	Punct sfârşit	X / Y	Lungime segment (** (m)
6	464.778,141 524.903,795	1	464.755,233 524.832,222	75.15

** Lungimile segmentelor sunt determinate în planul de proiecţie Stereo 70 şi sunt rotunjite la 1 milimetru.
*** Distanţa dintre puncte este formată din segmente cumulate ce sunt mai mici decât valoarea 1 milimetru.

DATE DESPRE IMOBILUL NR. 3773

Oficiul de Cadastru şi Publicitate Imobiliară SIBIU
Biroul de Cadastru şi Publicitate Imobiliară Medias

A. Partea I. Descrierea imobilului

TEREN Extravilan

Adresa: Jud. Sibiu

Nr. Crt	Nr cadastral Nr. topografic	Suprafaţa* (mp)	Observaţii / Referinţe
A1	105977	2.400	Sector cadastral:55 Teren neimprejmuit;

B. Partea II. Proprietari şi acte

Inscrieri privitoare la dreptul de proprietate şi alte drepturi reale		Referinţe
/		
Act Administrativ nr. 2109/11, din 29/01/2001 emis de CJPSDPAT SIBIU (TITLU DE PROPRIETATE);		
B1	Intabulare, drept de PROPRIETATE, dobandit prin Reconstituire, cota actuala 1/1	A1
	1) **BUMBEA MIRCEA**	

C. Partea III. SARCINI .

Inscrieri privind dezmembramintele dreptului de proprietate, drepturi reale de garanţie şi sarcini	Referinţe
NU SUNT	

Document care conține date cu caracter personal, protejat de prevederile Regulamentului (UE) nr. 679/2016 și Legii 190/2018

Anexa Nr. 1 La Partea I

Teren

Nr cadastral	Suprafaţa (mp)*	Observaţii / Referinţe
105977	2.400	

* Suprafaţa este determinată in planul de proiecţie Stereo 70.

DETALII LINIARE IMOBIL



Date referitoare la teren

Crt	Categorie folosință	Intra vilan	Suprafaţa (mp)	Tarla	Parcelă	Nr. topo	Observaţii / Referinţe
1	arabil	NU	2.400	54	1108/2/8	-	

Lungime Segmente
1) Valorile lungimilor segmentelor sunt obţinute din proiecţie în plan.

Punct început	X / Y	Punct sfârşit	X / Y	Lungime segment (** (m)
1	465.259,073 524.950,792	2	465.273,621 524.813,459	138.101
2	465.273,621 524.813,459	3	465.290,907 524.815,254	17.379
3	465.290,907 524.815,254	4	465.276,359 524.952,587	138.101
4	465.276,359 524.952,587	1	465.259,073 524.950,792	17.379

**** Lungimile segmentelor sunt determinate în planul de proiecţie Stereo 70 şi sunt rotunjite la 1 milimetru.**

Document care conține date cu caracter personal, protejat de prevederile Regulamentului (UE) nr. 679/2016 și Legii 190/2018

***** Distanţa dintre puncte este formată din segmente cumulate ce sunt mai mici decât valoarea 1 milimetru.**

DATE DESPRE IMOBILUL NR. 3774

Oficiul de Cadastru şi Publicitate Imobiliară SIBIU
Biroul de Cadastru şi Publicitate Imobiliară Medias

A. Partea I. Descrierea imobilului

TEREN Extravilan

Adresa: Jud. Sibiu

Nr. Crt	Nr cadastral Nr. topografic	Suprafaţa* (mp)	Observaţii / Referinţe
A1		6.200	Sector cadastral:55 Teren neimprejmuit;

B. Partea II. Proprietari şi acte

Inscrieri privitoare la dreptul de proprietate şi alte drepturi reale		Referinţe
/		
Act Administrativ nr. 371/11, din 16/09/1993 emis de CJPSDPAT SIBIU (TITLU DE PROPRIETATE);		
B1	Intabulare, drept de PROPRIETATE, dobandit prin Reconstituire, cota actuala 1/1	A1
	1) **STOICA ANA**	

C. Partea III. SARCINI .

Inscrieri privind dezmembramintele dreptului de proprietate, drepturi reale de garanţie şi sarcini	Referinţe
NU SUNT	

Document care conține date cu caracter personal, protejat de prevederile Regulamentului (UE) nr. 679/2016 și Legii 190/2018

Anexa Nr. 1 La Partea I

Teren

Nr cadastral	Suprafaţa (mp)*	Observaţii / Referinţe
	6.200	

* Suprafaţa este determinată in planul de proiecţie Stereo 70.

DETALII LINIARE IMOBIL

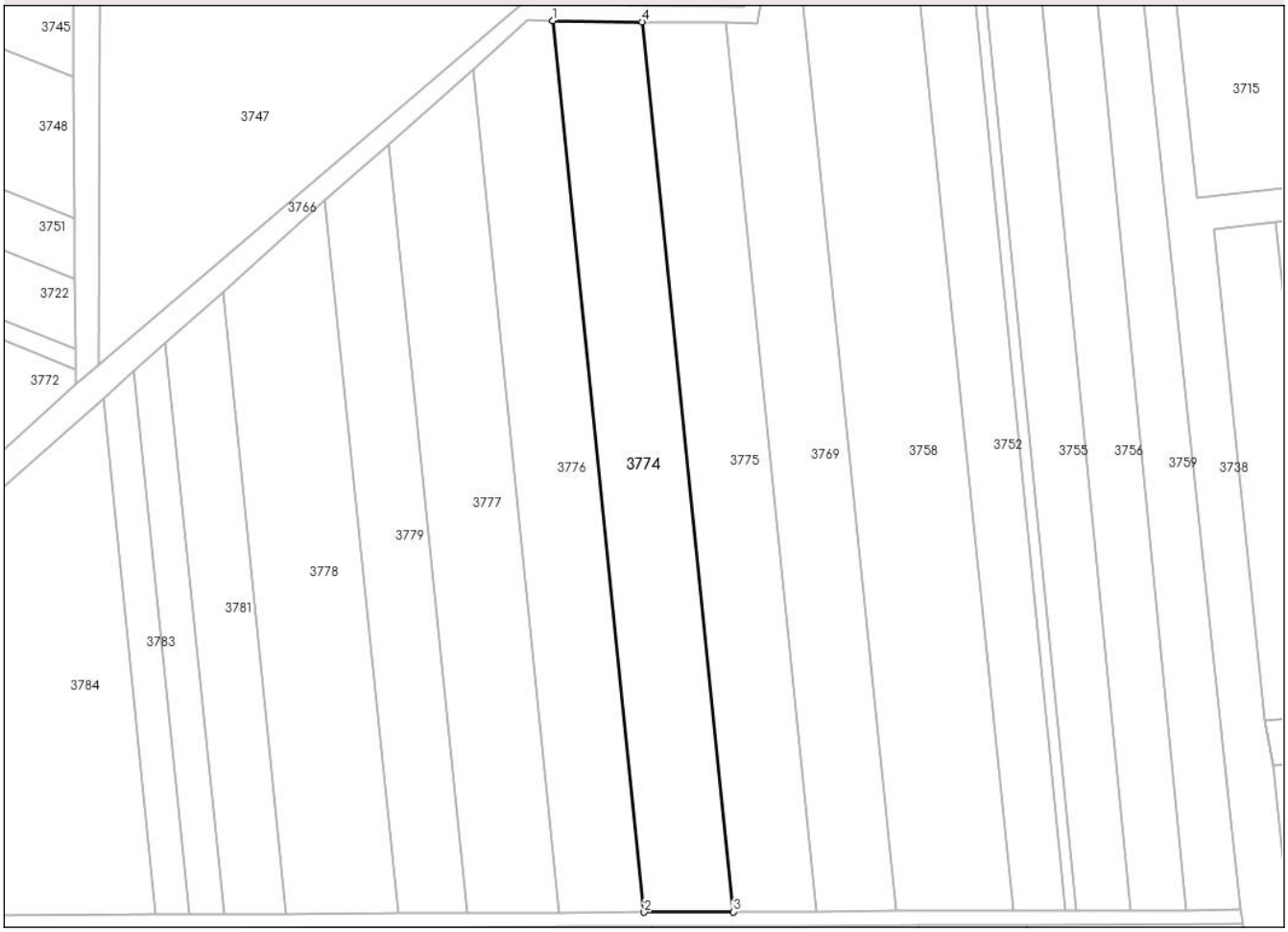

Date referitoare la teren

Crt	Categorie folosință	Intra vilan	Suprafaţa (mp)	Tarla	Parcelă	Nr. topo	Observaţii / Referinţe
1	arabil	NU	6.200	54	1104/8/32	-	

Lungime Segmente
1) Valorile lungimilor segmentelor sunt obţinute din proiecţie în plan.

Punct început	X / Y	Punct sfârşit	X / Y	Lungime segment (** (m)
1	465.057,038 525.007,075	2	465.082,622 524.758,192	250.194
2	465.082,622 524.758,192	3	465.107,543 524.758,294	24.921
3	465.107,543 524.758,294	4	465.081,999 525.006,783	249.798
4	465.081,999 525.006,783	1	465.057,038 525.007,075	24.963

**** Lungimile segmentelor sunt determinate în planul de proiecţie Stereo 70 şi sunt rotunjite la 1 milimetru.**

Document care conține date cu caracter personal, protejat de prevederile Regulamentului (UE) nr. 679/2016 și Legii 190/2018

***** Distanţa dintre puncte este formată din segmente cumulate ce sunt mai mici decât valoarea 1 milimetru.**

DATE DESPRE IMOBILUL NR. 3775

Oficiul de Cadastru şi Publicitate Imobiliară SIBIU
Biroul de Cadastru şi Publicitate Imobiliară Medias

A. Partea I. Descrierea imobilului

TEREN Extravilan

Adresa: Jud. Sibiu

Nr. Crt	Nr cadastral Nr. topografic	Suprafaţa* (mp)	Observaţii / Referinţe
A1		5.800	Sector cadastral:55 Teren neimprejmuit;

B. Partea II. Proprietari şi acte

Inscrieri privitoare la dreptul de proprietate şi alte drepturi reale		Referinţe
/		
Act Administrativ nr. 167/11, din 13/05/1993 emis de CJPSDPAT SIBIU (TITLU DE PROPRIETATE);		
B1	Intabulare, drept de PROPRIETATE, dobandit prin Reconstituire, cota actuala 1/1	A1
	1) **BIRIŞ VASILE** 2) **TEGLARIU MARIA**	

C. Partea III. SARCINI .

Inscrieri privind dezmembramintele dreptului de proprietate, drepturi reale de garanţie şi sarcini	Referinţe
NU SUNT	

Document care conține date cu caracter personal, protejat de prevederile Regulamentului (UE) nr. 679/2016 și Legii 190/2018

Anexa Nr. 1 La Partea I

Teren

Nr cadastral	Suprafaţa (mp)*	Observaţii / Referinţe
	5.800	

* Suprafaţa este determinată in planul de proiecţie Stereo 70.

DETALII LINIARE IMOBIL

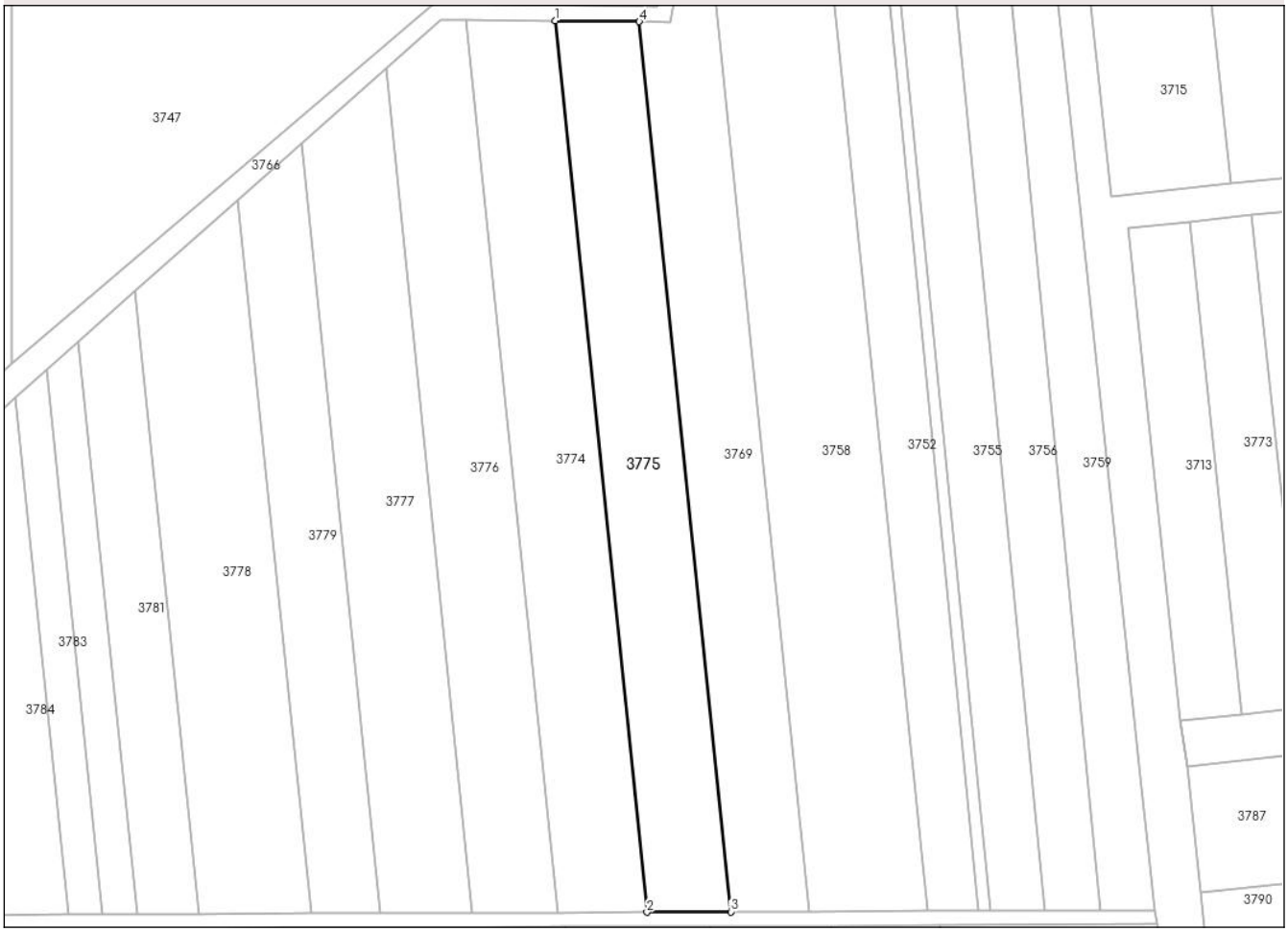

Date referitoare la teren

Crt	Categorie folosință	Intra vilan	Suprafaţa (mp)	Tarla	Parcelă	Nr. topo	Observaţii / Referinţe
1	arabil	NU	5.800	54	1104/8/31/1	-	

Lungime Segmente
1) Valorile lungimilor segmentelor sunt obţinute din proiecţie în plan.

Punct început	X / Y	Punct sfârşit	X / Y	Lungime segment (** (m)
1	465.081,999 525.006,783	2	465.107,543 524.758,294	249.798
2	465.107,543 524.758,294	3	465.130,891 524.758,389	23.349
3	465.130,891 524.758,389	4	465.105,386 525.006,509	249.427
4	465.105,386 525.006,509	1	465.081,999 525.006,783	23.388

**** Lungimile segmentelor sunt determinate în planul de proiecţie Stereo 70 şi sunt rotunjite la 1 milimetru.**

Document care conține date cu caracter personal, protejat de prevederile Regulamentului (UE) nr. 679/2016 și Legii 190/2018

***** Distanţa dintre puncte este formată din segmente cumulate ce sunt mai mici decât valoarea 1 milimetru.**

DATE DESPRE IMOBILUL NR. 3776

Oficiul de Cadastru şi Publicitate Imobiliară SIBIU
Biroul de Cadastru şi Publicitate Imobiliară Medias

A. Partea I. Descrierea imobilului

TEREN Extravilan

Adresa: Jud. Sibiu

Nr. Crt	Nr cadastral Nr. topografic	Suprafaţa* (mp)	Observaţii / Referinţe
A1		5.800	Sector cadastral:55 Teren neimprejmuit;

B. Partea II. Proprietari şi acte

Inscrieri privitoare la dreptul de proprietate şi alte drepturi reale		Referinţe
/		
Act Administrativ nr. 566/11, din 27/04/1994 emis de CJPSDPAT SIBIU (TITLU DE PROPRIETATE);		
B1	Intabulare, drept de PROPRIETATE, dobandit prin Reconstituire, cota actuala 1/1	A1
	1) **GECĂŞAN ZOSIM**	

C. Partea III. SARCINI .

Inscrieri privind dezmembramintele dreptului de proprietate, drepturi reale de garanţie şi sarcini	Referinţe
NU SUNT	

Document care conține date cu caracter personal, protejat de prevederile Regulamentului (UE) nr. 679/2016 și Legii 190/2018

Anexa Nr. 1 La Partea I

Teren

Nr cadastral	Suprafaţa (mp)*	Observaţii / Referinţe
	5.800	

* Suprafaţa este determinată in planul de proiecţie Stereo 70.

DETALII LINIARE IMOBIL

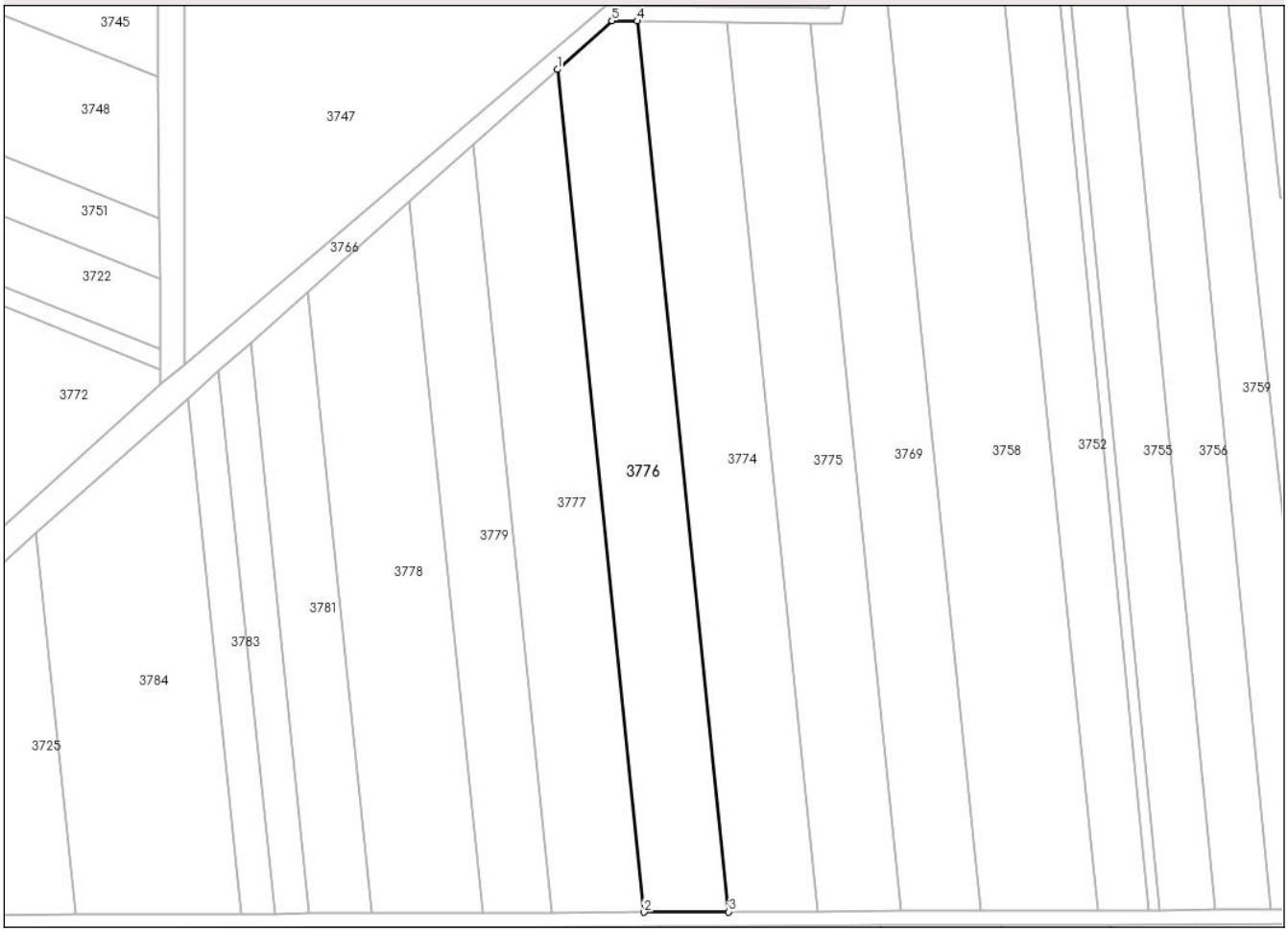

Date referitoare la teren

Crt	Categorie folosință	Intra vilan	Suprafaţa (mp)	Tarla	Parcelă	Nr. topo	Observaţii / Referinţe
1	arabil	NU	5.800	54	1104/8/33	-	

Lungime Segmente
1) Valorile lungimilor segmentelor sunt obţinute din proiecţie în plan.

Punct început	X / Y	Punct sfârşit	X / Y	Lungime segment (** (m)
1	465.034,679 524.993,564	2	465.058,883 524.758,095	236.709
2	465.058,883 524.758,095	3	465.082,622 524.758,192	23.739
3	465.082,622 524.758,192	4	465.057,038 525.007,075	250.194
4	465.057,038 525.007,075	5	465.049,968 525.007,158	7.071
5	465.049,968 525.007,158	1	465.034,679 524.993,564	20.459

Document care conține date cu caracter personal, protejat de prevederile Regulamentului (UE) nr. 679/2016 și Legii 190/2018

** Lungimile segmentelor sunt determinate în planul de proiecţie Stereo 70 şi sunt rotunjite la 1 milimetru.
*** Distanţa dintre puncte este formată din segmente cumulate ce sunt mai mici decât valoarea 1 milimetru.

Document care conține date cu caracter personal, protejat de prevederile Regulamentului (UE) nr. 679/2016 și Legii 190/2018

DATE DESPRE IMOBILUL NR. 3777

Oficiul de Cadastru şi Publicitate Imobiliară SIBIU
Biroul de Cadastru şi Publicitate Imobiliară Medias

A. Partea I. Descrierea imobilului

TEREN Extravilan

Adresa: Jud. Sibiu

Nr. Crt	Nr cadastral Nr. topografic	Suprafaţa* (mp)	Observaţii / Referinţe
A1		5.800	Sector cadastral:55 Teren neimprejmuit;

B. Partea II. Proprietari şi acte

Inscrieri privitoare la dreptul de proprietate şi alte drepturi reale		Referinţe
/		
Act Administrativ nr. 567/11, din 27/04/1994 emis de CJPSDPAT SIBIU (TITLU DE PROPRIETATE);		
B1	Intabulare, drept de PROPRIETATE, dobandit prin Reconstituire, cota actuala 1/1	A1
	1) **MAIER IOAN**	

C. Partea III. SARCINI .

Inscrieri privind dezmembramintele dreptului de proprietate, drepturi reale de garanţie şi sarcini	Referinţe
NU SUNT	

Document care conține date cu caracter personal, protejat de prevederile Regulamentului (UE) nr. 679/2016 și Legii 190/2018

Anexa Nr. 1 La Partea I

Teren

Nr cadastral	Suprafaţa (mp)*	Observaţii / Referinţe
	5.800	

* Suprafaţa este determinată in planul de proiecţie Stereo 70.

DETALII LINIARE IMOBIL

Date referitoare la teren

Crt	Categorie folosință	Intra vilan	Suprafaţa (mp)	Tarla	Parcelă	Nr. topo	Observaţii / Referinţe
1	arabil	NU	5.800	54	1104/8/33	-	

Lungime Segmente
1) Valorile lungimilor segmentelor sunt obţinute din proiecţie în plan.

Punct început	X / Y	Punct sfârşit	X / Y	Lungime segment (** (m)
1	465.011,062 524.972,565	2	465.033,119 524.757,99	215.705
2	465.033,119 524.757,99	3	465.058,883 524.758,095	25.765
3	465.058,883 524.758,095	4	465.034,679 524.993,564	236.709
4	465.034,679 524.993,564	1	465.011,062 524.972,565	31.602

**** Lungimile segmentelor sunt determinate în planul de proiecţie Stereo 70 şi sunt rotunjite la 1 milimetru.**

Document care conține date cu caracter personal, protejat de prevederile Regulamentului (UE) nr. 679/2016 și Legii 190/2018

***** Distanţa dintre puncte este formată din segmente cumulate ce sunt mai mici decât valoarea 1 milimetru.**

DATE DESPRE IMOBILUL NR. 3778

Oficiul de Cadastru şi Publicitate Imobiliară SIBIU
Biroul de Cadastru şi Publicitate Imobiliară Medias

A. Partea I. Descrierea imobilului

TEREN Extravilan

Adresa: Jud. Sibiu

Nr. Crt	Nr cadastral Nr. topografic	Suprafaţa* (mp)	Observaţii / Referinţe
A1		5.800	Sector cadastral:55 Teren neimprejmuit;

B. Partea II. Proprietari şi acte

Inscrieri privitoare la dreptul de proprietate şi alte drepturi reale		Referinţe
/		
Act Administrativ nr. 328/11, din 09/09/1996 emis de CJPSDPAT SIBIU (TITLU DE PROPRIETATE);		
B1	Intabulare, drept de PROPRIETATE, dobandit prin Reconstituire, cota actuala 1/1	A1
	1) **BUMBEA FILOMENA**	

C. Partea III. SARCINI .

Inscrieri privind dezmembramintele dreptului de proprietate, drepturi reale de garanţie şi sarcini	Referinţe
NU SUNT	

Document care conține date cu caracter personal, protejat de prevederile Regulamentului (UE) nr. 679/2016 și Legii 190/2018

Anexa Nr. 1 La Partea I

Teren

Nr cadastral	Suprafaţa (mp)*	Observaţii / Referinţe
	5.800	

* Suprafaţa este determinată in planul de proiecţie Stereo 70.

DETALII LINIARE IMOBIL

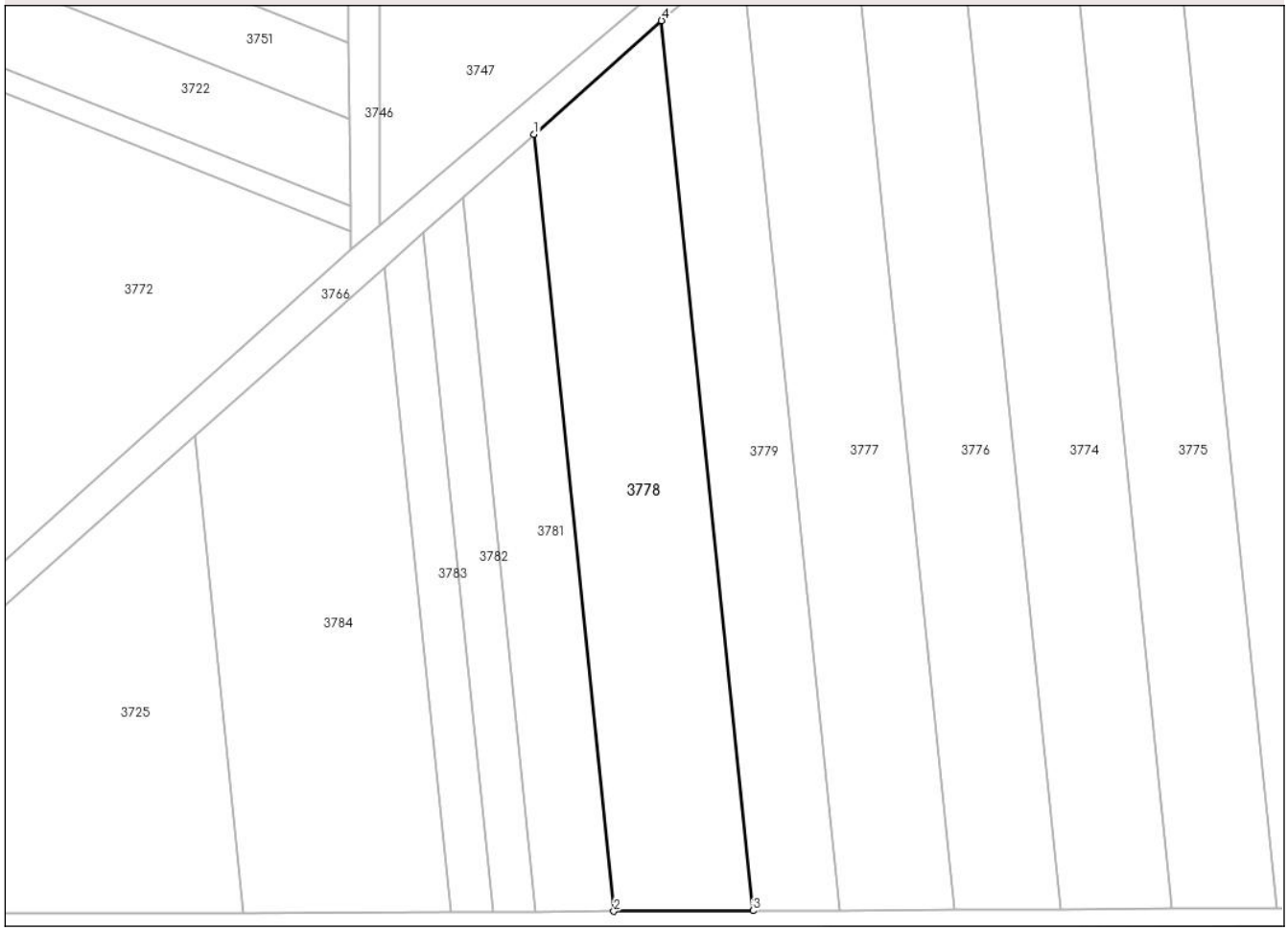

Date referitoare la teren

Crt	Categorie folosință	Intra vilan	Suprafaţa (mp)	Tarla	Parcelă	Nr. topo	Observaţii / Referinţe
1	arabil	NU	5.800	54	1104/8/34	-	

Lungime Segmente
1) Valorile lungimilor segmentelor sunt obţinute din proiecţie în plan.

Punct început	X / Y	Punct sfârşit	X / Y	Lungime segment (** (m)
1	464.964,804 524.931,435	2	464.982,654 524.757,784	174.565
2	464.982,654 524.757,784	3	465.013,778 524.757,911	31.125
3	465.013,778 524.757,911	4	464.993,334 524.956,802	199.939
4	464.993,334 524.956,802	1	464.964,804 524.931,435	38.177

**** Lungimile segmentelor sunt determinate în planul de proiecţie Stereo 70 şi sunt rotunjite la 1 milimetru.**

Document care conține date cu caracter personal, protejat de prevederile Regulamentului (UE) nr. 679/2016 și Legii 190/2018

***** Distanţa dintre puncte este formată din segmente cumulate ce sunt mai mici decât valoarea 1 milimetru.**

DATE DESPRE IMOBILUL NR. 3779

Oficiul de Cadastru şi Publicitate Imobiliară SIBIU
Biroul de Cadastru şi Publicitate Imobiliară Medias

A. Partea I. Descrierea imobilului

TEREN Extravilan

Adresa: Jud. Sibiu

Nr. Crt	Nr cadastral Nr. topografic	Suprafaţa* (mp)	Observaţii / Referinţe
A1		4.000	Sector cadastral:55 Teren neimprejmuit;

B. Partea II. Proprietari şi acte

Inscrieri privitoare la dreptul de proprietate şi alte drepturi reale		Referinţe
/		
Act Administrativ nr. 510/11, din 19/04/1994 emis de CJPSDPAT SIBIU (TITLU DE PROPRIETATE);		
B1	Intabulare, drept de PROPRIETATE, dobandit prin Reconstituire, cota actuala 1/1	A1
	1) **BLEAHU CORNELIA** 2) **MAIER ANA** 3) **SAS IOAN**	

C. Partea III. SARCINI .

Inscrieri privind dezmembramintele dreptului de proprietate, drepturi reale de garanţie şi sarcini	Referinţe
NU SUNT	

Document care conține date cu caracter personal, protejat de prevederile Regulamentului (UE) nr. 679/2016 și Legii 190/2018

Anexa Nr. 1 La Partea I

Teren

Nr cadastral	Suprafaţa (mp)*	Observaţii / Referinţe
	4.000	

* Suprafaţa este determinată in planul de proiecţie Stereo 70.

DETALII LINIARE IMOBIL

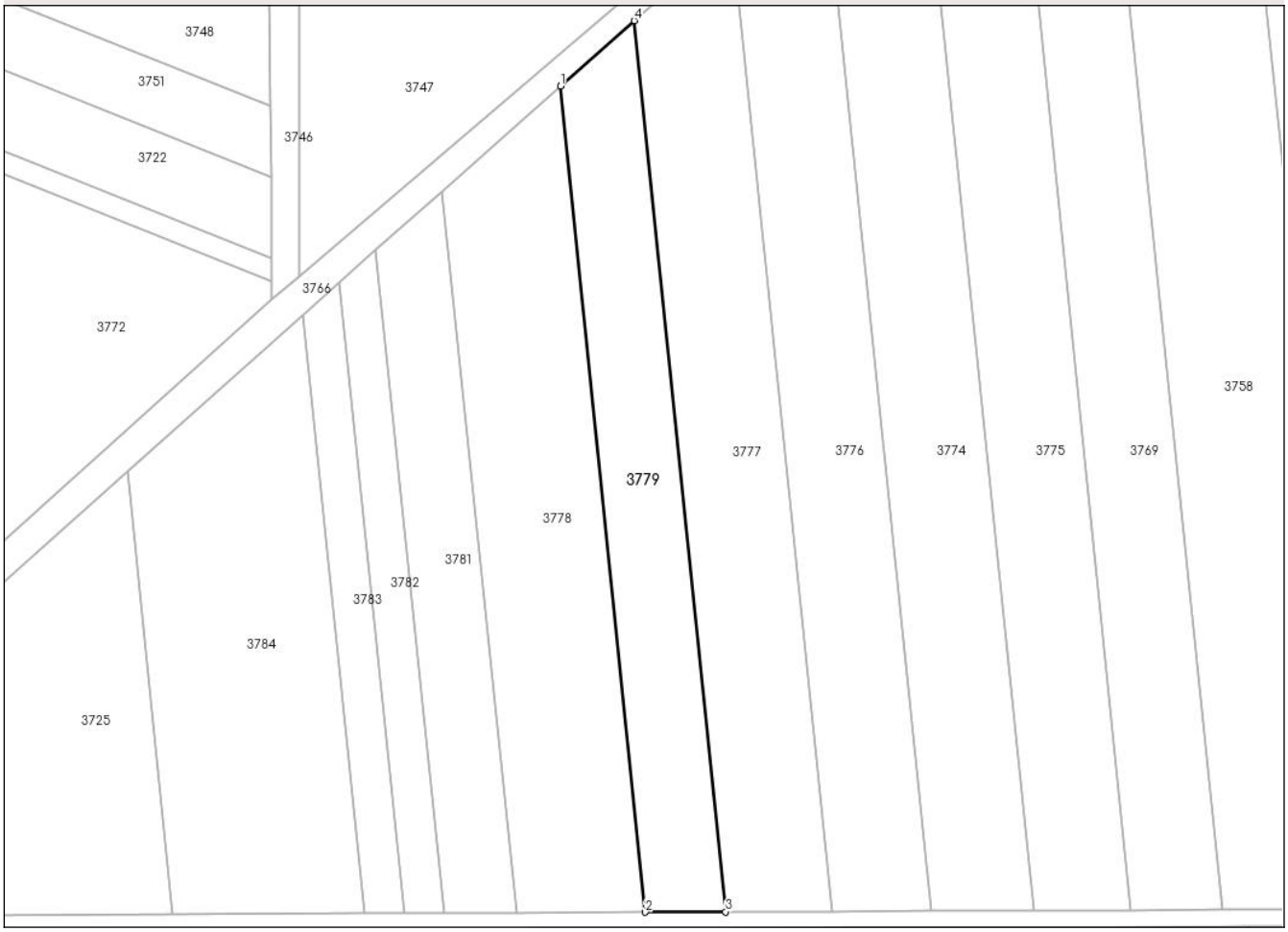

Date referitoare la teren

Crt	Categorie folosință	Intra vilan	Suprafaţa (mp)	Tarla	Parcelă	Nr. topo	Observaţii / Referinţe
1	vie	NU	4.000	54	1104/8/34/1	-	

Lungime Segmente
1) Valorile lungimilor segmentelor sunt obţinute din proiecţie în plan.

Punct început	X / Y	Punct sfârşit	X / Y	Lungime segment (** (m)
1	464.993,334 524.956,802	2	465.013,778 524.757,911	199.939
2	465.013,778 524.757,911	3	465.033,119 524.757,99	19.341
3	465.033,119 524.757,99	4	465.011,062 524.972,565	215.705
4	465.011,062 524.972,565	1	464.993,334 524.956,802	23.723

**** Lungimile segmentelor sunt determinate în planul de proiecţie Stereo 70 şi sunt rotunjite la 1 milimetru.**

Document care conține date cu caracter personal, protejat de prevederile Regulamentului (UE) nr. 679/2016 și Legii 190/2018

***** Distanţa dintre puncte este formată din segmente cumulate ce sunt mai mici decât valoarea 1 milimetru.**

DATE DESPRE IMOBILUL NR. 3780

Oficiul de Cadastru şi Publicitate Imobiliară SIBIU
Biroul de Cadastru şi Publicitate Imobiliară Medias

A. Partea I. Descrierea imobilului

TEREN Extravilan

Adresa: Jud. Sibiu

Nr. Crt	Nr cadastral Nr. topografic	Suprafaţa* (mp)	Observaţii / Referinţe
A1		8.000	Sector cadastral:55 Teren neimprejmuit;

B. Partea II. Proprietari şi acte

Inscrieri privitoare la dreptul de proprietate şi alte drepturi reale		Referinţe
/		
Act Administrativ nr. 474/11, din 11/03/1994 emis de CJPSDPAT SIBIU (TITLU DE PROPRIETATE);		
B1	Intabulare, drept de PROPRIETATE, dobandit prin Reconstituire, cota actuala 1/1	A1
	1) **DUDA TEODOSIE**	

C. Partea III. SARCINI .

Inscrieri privind dezmembramintele dreptului de proprietate, drepturi reale de garanţie şi sarcini	Referinţe
NU SUNT	

Document care conține date cu caracter personal, protejat de prevederile Regulamentului (UE) nr. 679/2016 și Legii 190/2018

Anexa Nr. 1 La Partea I

Teren

Nr cadastral	Suprafaţa (mp)*	Observaţii / Referinţe
	8.000	

* Suprafaţa este determinată in planul de proiecţie Stereo 70.

DETALII LINIARE IMOBIL

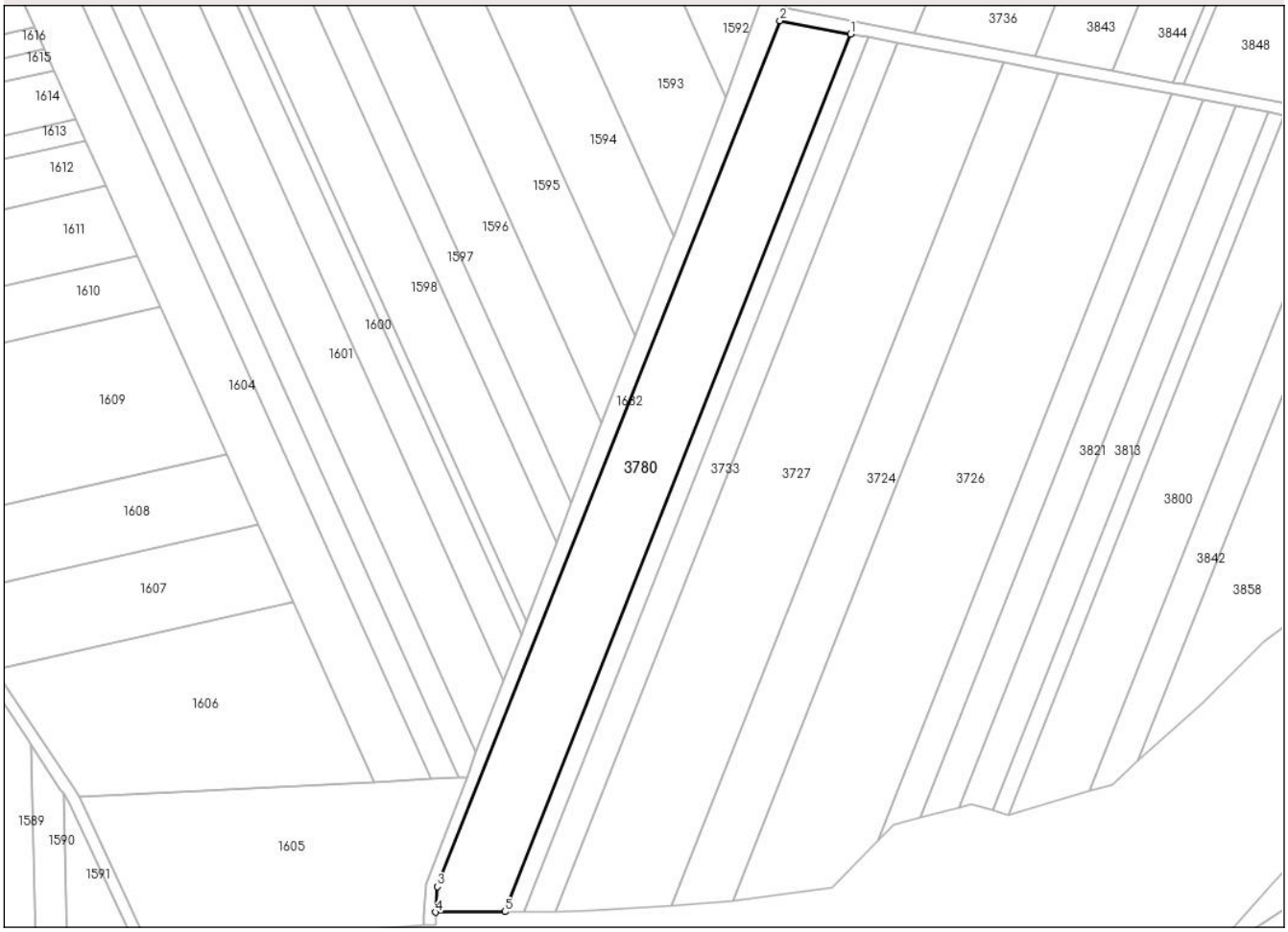

Date referitoare la teren

Crt	Categorie folosință	Intra vilan	Suprafaţa (mp)	Tarla	Parcelă	Nr. topo	Observaţii / Referinţe
1	arabil	NU	8.000	54	1096/1/12	-	

Lungime Segmente
1) Valorile lungimilor segmentelor sunt obţinute din proiecţie în plan.

Punct început	X / Y	Punct sfârşit	X / Y	Lungime segment (** (m)
1	464.548,101 524.267,174	2	464.523,796 524.271,721	24.728
2	464.523,796 524.271,721	3	464.405,936 523.974,007	320.195
3	464.405,936 523.974,007	4	464.405,295 523.965,194	8.836
4	464.405,295 523.965,194	5	464.429,104 523.965,382	23.81
5	464.429,104 523.965,382	1	464.548,101 524.267,174	324.405

Document care conține date cu caracter personal, protejat de prevederile Regulamentului (UE) nr. 679/2016 și Legii 190/2018

** Lungimile segmentelor sunt determinate în planul de proiecţie Stereo 70 şi sunt rotunjite la 1 milimetru.
*** Distanţa dintre puncte este formată din segmente cumulate ce sunt mai mici decât valoarea 1 milimetru.

Document care conține date cu caracter personal, protejat de prevederile Regulamentului (UE) nr. 679/2016 și Legii 190/2018

DATE DESPRE IMOBILUL NR. 3781

Oficiul de Cadastru şi Publicitate Imobiliară SIBIU
Biroul de Cadastru şi Publicitate Imobiliară Medias

A. Partea I. Descrierea imobilului

TEREN Extravilan

Adresa: Jud. Sibiu

Nr. Crt	Nr cadastral Nr. topografic	Suprafaţa* (mp)	Observaţii / Referinţe
A1		2.900	Sector cadastral:55 Teren neimprejmuit;

B. Partea II. Proprietari şi acte

Inscrieri privitoare la dreptul de proprietate şi alte drepturi reale		Referinţe
/		
Act Administrativ nr. 137/11, din 10/05/1993 emis de CJPSDPAT SIBIU (TITLU DE PROPRIETATE);		
B1	Intabulare, drept de PROPRIETATE, dobandit prin Reconstituire, cota actuala 1/1	A1
	1) **FIBRICH CECILIA** 2) **IVAN GHEORGHE** 3) **IVAN LETIȚIA** 4) **IVAN VASILE** 5) **IVAN VIOREL**	

C. Partea III. SARCINI .

Inscrieri privind dezmembramintele dreptului de proprietate, drepturi reale de garanţie şi sarcini	Referinţe
NU SUNT	

Document care conține date cu caracter personal, protejat de prevederile Regulamentului (UE) nr. 679/2016 și Legii 190/2018

Anexa Nr. 1 La Partea I

Teren

Nr cadastral	Suprafaţa (mp)*	Observaţii / Referinţe
	2.900	

* Suprafaţa este determinată in planul de proiecţie Stereo 70.

DETALII LINIARE IMOBIL

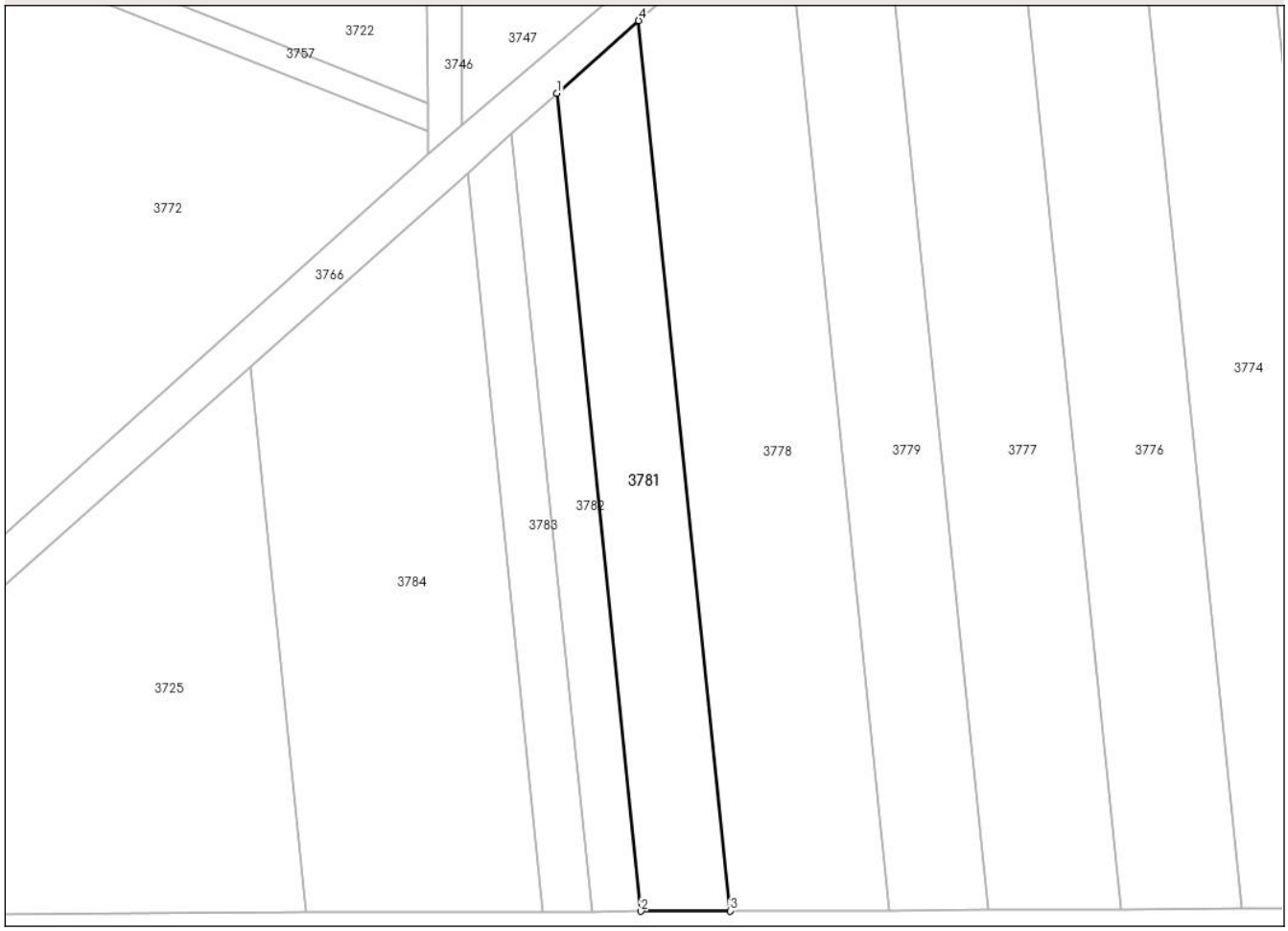

Date referitoare la teren

Crt	Categorie folosință	Intra vilan	Suprafaţa (mp)	Tarla	Parcelă	Nr. topo	Observaţii / Referinţe
1	arabil	NU	2.900	54	1104/8/35	-	

Lungime Segmente
1) Valorile lungimilor segmentelor sunt obţinute din proiecţie în plan.

Punct început	X / Y	Punct sfârşit	X / Y	Lungime segment (** (m)
1	464.948,854 524.917,253	2	464.965,254 524.757,713	160.38
2	464.965,254 524.757,713	3	464.982,654 524.757,784	17.4
3	464.982,654 524.757,784	4	464.964,804 524.931,435	174.565
4	464.964,804 524.931,435	1	464.948,854 524.917,253	21.343

**** Lungimile segmentelor sunt determinate în planul de proiecţie Stereo 70 şi sunt rotunjite la 1 milimetru.**

Document care conține date cu caracter personal, protejat de prevederile Regulamentului (UE) nr. 679/2016 și Legii 190/2018

***** Distanţa dintre puncte este formată din segmente cumulate ce sunt mai mici decât valoarea 1 milimetru.**

Document care conține date cu caracter personal, protejat de prevederile Regulamentului (UE) nr. 679/2016 și Legii 190/2018

DATE DESPRE IMOBILUL NR. 3782

Oficiul de Cadastru şi Publicitate Imobiliară SIBIU
Biroul de Cadastru şi Publicitate Imobiliară Medias

A. Partea I. Descrierea imobilului

TEREN Extravilan

Adresa: Jud. Sibiu

Nr. Crt	Nr cadastral Nr. topografic	Suprafaţa* (mp)	Observaţii / Referinţe
A1		1.500	Sector cadastral:55 Teren neimprejmuit;

B. Partea II. Proprietari şi acte

Inscrieri privitoare la dreptul de proprietate şi alte drepturi reale		Referinţe
/		
Act Administrativ nr. 159/11, din 12/05/1993 emis de CJPSDPAT SIBIU (TITLU DE PROPRIETATE);		
B1	Intabulare, drept de PROPRIETATE, dobandit prin Reconstituire, cota actuala 1/1	A1
	1) **SASU ILEANA**	

C. Partea III. SARCINI .

Inscrieri privind dezmembramintele dreptului de proprietate, drepturi reale de garanţie şi sarcini	Referinţe
NU SUNT	

Document care conține date cu caracter personal, protejat de prevederile Regulamentului (UE) nr. 679/2016 și Legii 190/2018

Anexa Nr. 1 La Partea I

Teren

Nr cadastral	Suprafaţa (mp)*	Observaţii / Referinţe
	1.500	

* Suprafaţa este determinată in planul de proiecţie Stereo 70.

DETALII LINIARE IMOBIL

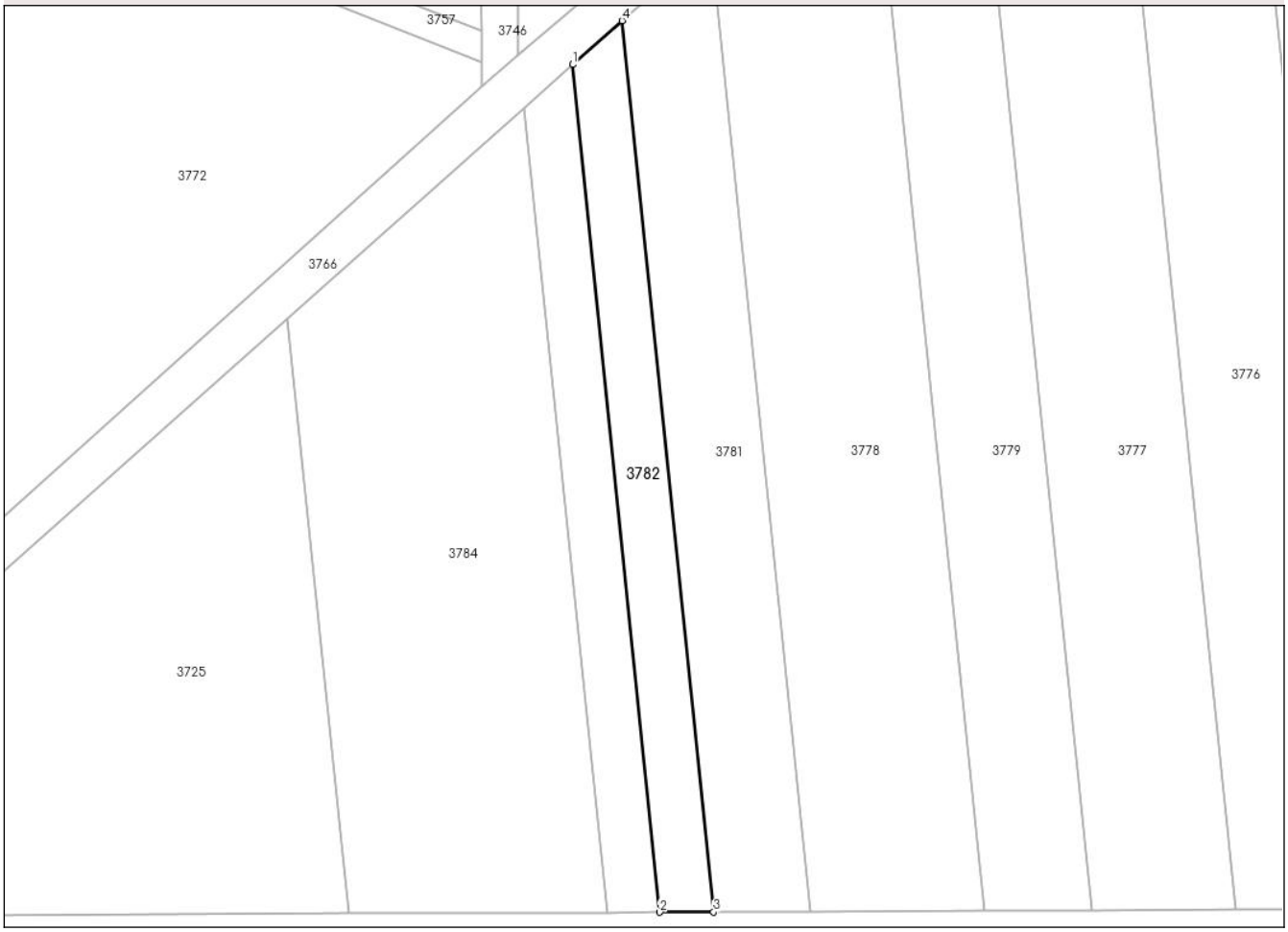

Date referitoare la teren

Crt	Categorie folosință	Intra vilan	Suprafaţa (mp)	Tarla	Parcelă	Nr. topo	Observaţii / Referinţe
1	arabil	NU	1.500	54	1104/8/36/1	-	

Lungime Segmente
1) Valorile lungimilor segmentelor sunt obţinute din proiecţie în plan.

Punct început	X / Y	Punct sfârşit	X / Y	Lungime segment (** (m)
1	464.940,023 524.909,401	2	464.955,62 524.757,674	152.527
2	464.955,62 524.757,674	3	464.965,254 524.757,713	9.634
3	464.965,254 524.757,713	4	464.948,854 524.917,253	160.38
4	464.948,854 524.917,253	1	464.940,023 524.909,401	11.817

**** Lungimile segmentelor sunt determinate în planul de proiecţie Stereo 70 şi sunt rotunjite la 1 milimetru.**

Document care conține date cu caracter personal, protejat de prevederile Regulamentului (UE) nr. 679/2016 și Legii 190/2018

***** Distanţa dintre puncte este formată din segmente cumulate ce sunt mai mici decât valoarea 1 milimetru.**

DATE DESPRE IMOBILUL NR. 3783

Oficiul de Cadastru şi Publicitate Imobiliară SIBIU
Biroul de Cadastru şi Publicitate Imobiliară Medias

A. Partea I. Descrierea imobilului

TEREN Extravilan

Adresa: Jud. Sibiu

Nr. Crt	Nr cadastral Nr. topografic	Suprafaţa* (mp)	Observaţii / Referinţe
A1		1.400	Sector cadastral:55 Teren neimprejmuit;

B. Partea II. Proprietari şi acte

Inscrieri privitoare la dreptul de proprietate şi alte drepturi reale		Referinţe
/		
Act Administrativ nr. 660/11, din 22/07/1994 emis de CJPSDPAT SIBIU (TITLU DE PROPRIETATE);		
B1	Intabulare, drept de PROPRIETATE, dobandit prin Reconstituire, cota actuala 1/1	A1
	1) **DĂNGULEA IRONIM** 2) **DĂNGULEA MARIA** 3) **DĂNGULEA ŞOFRON** 4) **OPREA ELENA**	

C. Partea III. SARCINI .

Inscrieri privind dezmembramintele dreptului de proprietate, drepturi reale de garanţie şi sarcini	Referinţe
NU SUNT	

Document care conține date cu caracter personal, protejat de prevederile Regulamentului (UE) nr. 679/2016 și Legii 190/2018

Anexa Nr. 1 La Partea I

Teren

Nr cadastral	Suprafaţa (mp)*	Observaţii / Referinţe
	1.400	

* Suprafaţa este determinată in planul de proiecţie Stereo 70.

DETALII LINIARE IMOBIL

Date referitoare la teren

Crt	Categorie folosință	Intra vilan	Suprafaţa (mp)	Tarla	Parcelă	Nr. topo	Observaţii / Referinţe
1	arabil	NU	1.400	54	1104/8/36/2	-	

Lungime Segmente
1) Valorile lungimilor segmentelor sunt obţinute din proiecţie în plan.

Punct început	X / Y	Punct sfârşit	X / Y	Lungime segment (** (m)
1	464.931,349 524.901,689	2	464.946,157 524.757,635	144.813
2	464.946,157 524.757,635	3	464.955,62 524.757,674	9.463
3	464.955,62 524.757,674	4	464.940,023 524.909,401	152.527
4	464.940,023 524.909,401	1	464.931,349 524.901,689	11.607

**** Lungimile segmentelor sunt determinate în planul de proiecţie Stereo 70 şi sunt rotunjite la 1 milimetru.**

Document care conține date cu caracter personal, protejat de prevederile Regulamentului (UE) nr. 679/2016 și Legii 190/2018

***** Distanţa dintre puncte este formată din segmente cumulate ce sunt mai mici decât valoarea 1 milimetru.**

Document care conține date cu caracter personal, protejat de prevederile Regulamentului (UE) nr. 679/2016 și Legii 190/2018

DATE DESPRE IMOBILUL NR. 3784

Oficiul de Cadastru şi Publicitate Imobiliară SIBIU
Biroul de Cadastru şi Publicitate Imobiliară Medias

A. Partea I. Descrierea imobilului

TEREN Extravilan

Adresa: Jud. Sibiu

Nr. Crt	Nr cadastral Nr. topografic	Suprafaţa* (mp)	Observaţii / Referinţe
A1		5.800	Sector cadastral:55 Teren neimprejmuit;

B. Partea II. Proprietari şi acte

Inscrieri privitoare la dreptul de proprietate şi alte drepturi reale		Referinţe
/		
Act Administrativ nr. 568/11, din 27/04/1994 emis de CJPSDPAT SIBIU (TITLU DE PROPRIETATE);		
B1	Intabulare, drept de PROPRIETATE, dobandit prin Reconstituire, cota actuala 1/1	A1
	1) **DUDA EMIL**	

C. Partea III. SARCINI .

Inscrieri privind dezmembramintele dreptului de proprietate, drepturi reale de garanţie şi sarcini	Referinţe
NU SUNT	

Document care conține date cu caracter personal, protejat de prevederile Regulamentului (UE) nr. 679/2016 și Legii 190/2018

Anexa Nr. 1 La Partea I

Teren

Nr cadastral	Suprafaţa (mp)*	Observaţii / Referinţe
	5.800	

* Suprafaţa este determinată in planul de proiecţie Stereo 70.

DETALII LINIARE IMOBIL

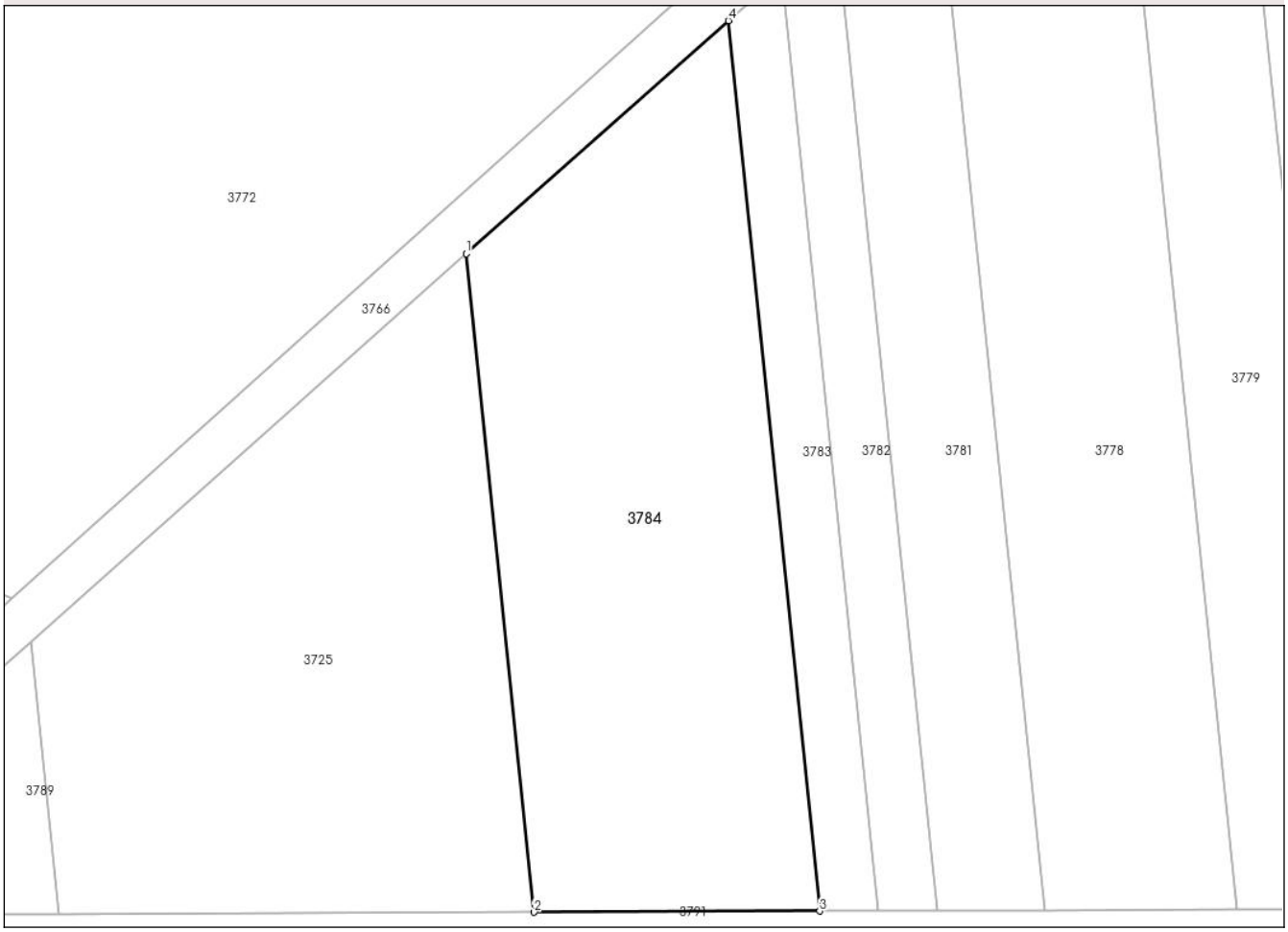

Date referitoare la teren

Crt	Categorie folosință	Intra vilan	Suprafaţa (mp)	Tarla	Parcelă	Nr. topo	Observaţii / Referinţe
1	arabil	NU	5.800	54	1104/8/38	-	

Lungime Segmente
1) Valorile lungimilor segmentelor sunt obţinute din proiecţie în plan.

Punct început	X / Y	Punct sfârşit	X / Y	Lungime segment (** (m)
1	464.888,934 524.863,975	2	464.899,884 524.757,446	107.09
2	464.899,884 524.757,446	3	464.946,157 524.757,635	46.273
3	464.946,157 524.757,635	4	464.931,349 524.901,689	144.813
4	464.931,349 524.901,689	1	464.888,934 524.863,975	56.757

**** Lungimile segmentelor sunt determinate în planul de proiecţie Stereo 70 şi sunt rotunjite la 1 milimetru.**

Document care conține date cu caracter personal, protejat de prevederile Regulamentului (UE) nr. 679/2016 și Legii 190/2018

***** Distanţa dintre puncte este formată din segmente cumulate ce sunt mai mici decât valoarea 1 milimetru.**

DATE DESPRE IMOBILUL NR. 3785

Oficiul de Cadastru şi Publicitate Imobiliară SIBIU
Biroul de Cadastru şi Publicitate Imobiliară Medias

A. Partea I. Descrierea imobilului

TEREN Extravilan

Adresa: Jud. Sibiu

Nr. Crt	Nr cadastral Nr. topografic	Suprafaţa* (mp)	Observaţii / Referinţe
A1		800	Sector cadastral:55 Teren neimprejmuit;

B. Partea II. Proprietari şi acte

Inscrieri privitoare la dreptul de proprietate şi alte drepturi reale		Referinţe
/		
Act Administrativ nr. 2203/11, din 11/10/2002 emis de CJPSDPAT SIBIU (TITLU DE PROPRIETATE);		
B1	Intabulare, drept de PROPRIETATE, dobandit prin Reconstituire, cota actuala 1/1	A1
	1) **DEAC ELENA**	

C. Partea III. SARCINI .

Inscrieri privind dezmembramintele dreptului de proprietate, drepturi reale de garanţie şi sarcini	Referinţe
NU SUNT	

Document care conține date cu caracter personal, protejat de prevederile Regulamentului (UE) nr. 679/2016 și Legii 190/2018

Anexa Nr. 1 La Partea I

Teren

Nr cadastral	Suprafaţa (mp)*	Observaţii / Referinţe
	800	

* Suprafaţa este determinată in planul de proiecţie Stereo 70.

DETALII LINIARE IMOBIL

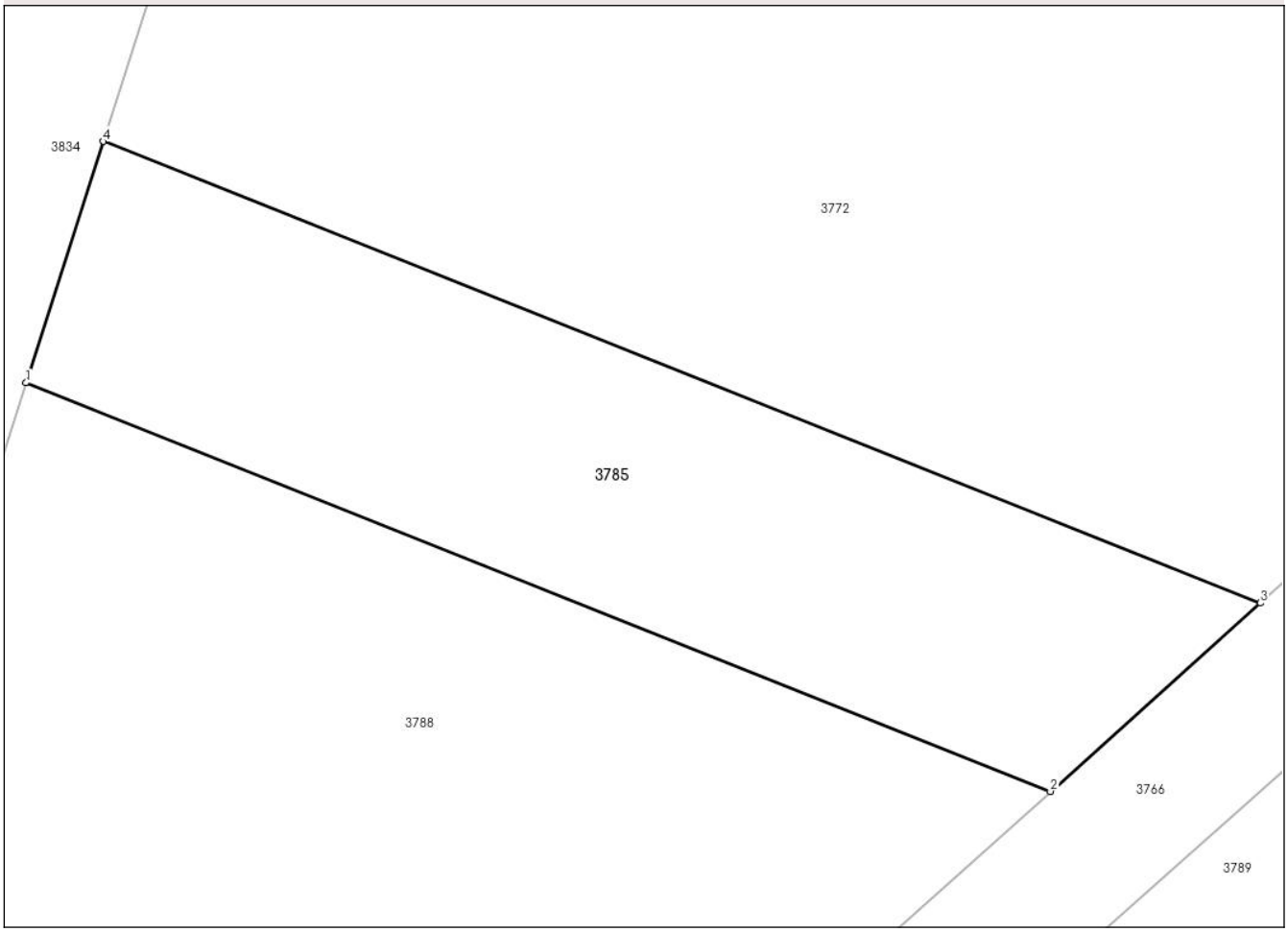

Date referitoare la teren

Crt	Categorie folosință	Intra vilan	Suprafaţa (mp)	Tarla	Parcelă	Nr. topo	Observaţii / Referinţe
1	arabil	NU	800	54	1104/8/43/1	-	

Lungime Segmente
1) Valorile lungimilor segmentelor sunt obţinute din proiecţie în plan.

Punct început	X / Y	Punct sfârşit	X / Y	Lungime segment (** (m)
1	464.751,224 524.819,698	2	464.804,43 524.798,498	57.274
2	464.804,43 524.798,498	3	464.815,331 524.808,276	14.644
3	464.815,331 524.808,276	4	464.755,233 524.832,222	64.694
4	464.755,233 524.832,222	1	464.751,224 524.819,698	13.15

**** Lungimile segmentelor sunt determinate în planul de proiecţie Stereo 70 şi sunt rotunjite la 1 milimetru.**

Document care conține date cu caracter personal, protejat de prevederile Regulamentului (UE) nr. 679/2016 și Legii 190/2018

***** Distanţa dintre puncte este formată din segmente cumulate ce sunt mai mici decât valoarea 1 milimetru.**

DATE DESPRE IMOBILUL NR. 3786

Oficiul de Cadastru şi Publicitate Imobiliară SIBIU
Biroul de Cadastru şi Publicitate Imobiliară Medias

A. Partea I. Descrierea imobilului

TEREN Extravilan

Adresa: Jud. Sibiu

Nr. Crt	Nr cadastral Nr. topografic	Suprafaţa* (mp)	Observaţii / Referinţe
A1		1.400	Sector cadastral:55 Teren neimprejmuit;

B. Partea II. Proprietari şi acte

Inscrieri privitoare la dreptul de proprietate şi alte drepturi reale		Referinţe
/		
Act Administrativ nr. 730/11, din 17/08/1994 emis de CJPSDPAT SIBIU (TITLU DE PROPRIETATE);		
B1	Intabulare, drept de PROPRIETATE, dobandit prin Reconstituire, cota actuala 1/1	A1
	1) **PETRI ANA**	

C. Partea III. SARCINI .

Inscrieri privind dezmembramintele dreptului de proprietate, drepturi reale de garanţie şi sarcini	Referinţe
NU SUNT	

Document care conține date cu caracter personal, protejat de prevederile Regulamentului (UE) nr. 679/2016 și Legii 190/2018

Anexa Nr. 1 La Partea I

Teren

Nr cadastral	Suprafaţa (mp)*	Observaţii / Referinţe
	1.400	

* Suprafaţa este determinată in planul de proiecţie Stereo 70.

DETALII LINIARE IMOBIL

Date referitoare la teren

Crt	Categorie folosință	Intra vilan	Suprafaţa (mp)	Tarla	Parcelă	Nr. topo	Observaţii / Referinţe
1	arabil	NU	1.400	54	1096/1/5	-	

Lungime Segmente
1) Valorile lungimilor segmentelor sunt obţinute din proiecţie în plan.

Punct început	X / Y	Punct sfârşit	X / Y	Lungime segment (** (m)
1	464.697,379 524.239,25	2	464.691,957 524.240,264	5.517
2	464.691,957 524.240,264	3	464.597,253 524.000,085	258.176
3	464.597,253 524.000,085	4	464.602,14 523.998,634	5.098
4	464.602,14 523.998,634	5	464.602,551 523.998,754	0.428
5	464.602,551 523.998,754	1	464.697,379 524.239,25	258.516

Document care conține date cu caracter personal, protejat de prevederile Regulamentului (UE) nr. 679/2016 și Legii 190/2018

** Lungimile segmentelor sunt determinate în planul de proiecţie Stereo 70 şi sunt rotunjite la 1 milimetru.
*** Distanţa dintre puncte este formată din segmente cumulate ce sunt mai mici decât valoarea 1 milimetru.

Document care conține date cu caracter personal, protejat de prevederile Regulamentului (UE) nr. 679/2016 și Legii 190/2018

DATE DESPRE IMOBILUL NR. 3787

Oficiul de Cadastru şi Publicitate Imobiliară SIBIU
Biroul de Cadastru şi Publicitate Imobiliară Medias

A. Partea I. Descrierea imobilului

TEREN Extravilan

Adresa: Jud. Sibiu

Nr. Crt	Nr cadastral Nr. topografic	Suprafaţa* (mp)	Observaţii / Referinţe
A1	105990	6.000	Sector cadastral:55 Teren neimprejmuit;

B. Partea II. Proprietari şi acte

Inscrieri privitoare la dreptul de proprietate şi alte drepturi reale		Referinţe
/		
Act Administrativ nr. 2072/11, din 06/12/2000 emis de CJPSDPAT SIBIU (TITLU DE PROPRIETATE);		
B1	Intabulare, drept de PROPRIETATE, dobandit prin Reconstituire, cota actuala 1/1	A1
	1) **SASU CORNELIA**	

C. Partea III. SARCINI .

Inscrieri privind dezmembramintele dreptului de proprietate, drepturi reale de garanţie şi sarcini	Referinţe
NU SUNT	

Document care conține date cu caracter personal, protejat de prevederile Regulamentului (UE) nr. 679/2016 și Legii 190/2018

Anexa Nr. 1 La Partea I

Teren

Nr cadastral	Suprafaţa (mp)*	Observaţii / Referinţe
105990	6.000	

* Suprafaţa este determinată in planul de proiecţie Stereo 70.

DETALII LINIARE IMOBIL

Date referitoare la teren

Crt	Categorie folosință	Intra vilan	Suprafaţa (mp)	Tarla	Parcelă	Nr. topo	Observaţii / Referinţe
1	arabil	NU	6.000	54	1106/7	-	

Lungime Segmente
1) Valorile lungimilor segmentelor sunt obţinute din proiecţie în plan.

Punct început	X / Y	Punct sfârşit	X / Y	Lungime segment (** (m)
1	465.258,345 524.799,043	2	465.261,996 524.763,878	35.354
2	465.261,996 524.763,878	3	465.430,804 524.781,405	169.715
3	465.430,804 524.781,405	4	465.427,153 524.816,569	35.353
4	465.427,153 524.816,569	5	465.258,356 524.799,044	169.705
5	465.258,356 524.799,044	6	465.256,215 524.811,651	12.788

Document care conține date cu caracter personal, protejat de prevederile Regulamentului (UE) nr. 679/2016 și Legii 190/2018

Punct început	X / Y	Punct sfârşit	X / Y	Lungime segment (** (m)
6	465.256,215 524.811,651	7	465.256,193 524.811,649	0.022
7	465.256,193 524.811,649	1	465.258,345 524.799,043	12.788

** Lungimile segmentelor sunt determinate în planul de proiecţie Stereo 70 şi sunt rotunjite la 1 milimetru.
*** Distanţa dintre puncte este formată din segmente cumulate ce sunt mai mici decât valoarea 1 milimetru.

Document care conține date cu caracter personal, protejat de prevederile Regulamentului (UE) nr. 679/2016 și Legii 190/2018

DATE DESPRE IMOBILUL NR. 3788

Oficiul de Cadastru şi Publicitate Imobiliară SIBIU
Biroul de Cadastru şi Publicitate Imobiliară Medias

A. Partea I. Descrierea imobilului

TEREN Extravilan

Adresa: Jud. Sibiu

Nr. Crt	Nr cadastral Nr. topografic	Suprafaţa* (mp)	Observaţii / Referinţe
A1		2.900	Sector cadastral:55 Teren neimprejmuit;

B. Partea II. Proprietari şi acte

Inscrieri privitoare la dreptul de proprietate şi alte drepturi reale		Referinţe
/		
Act Administrativ nr. 682/11, din 27/07/1994 emis de CJPSDPAT SIBIU (TITLU DE PROPRIETATE);		
B1	Intabulare, drept de PROPRIETATE, dobandit prin Reconstituire, cota actuala 1/1	A1
	1) **ŞTEF MARIA**	

C. Partea III. SARCINI .

Inscrieri privind dezmembramintele dreptului de proprietate, drepturi reale de garanţie şi sarcini	Referinţe
NU SUNT	

Document care conține date cu caracter personal, protejat de prevederile Regulamentului (UE) nr. 679/2016 și Legii 190/2018

Anexa Nr. 1 La Partea I

Teren

Nr cadastral	Suprafaţa (mp)*	Observaţii / Referinţe
	2.900	

* Suprafaţa este determinată in planul de proiecţie Stereo 70.

DETALII LINIARE IMOBIL

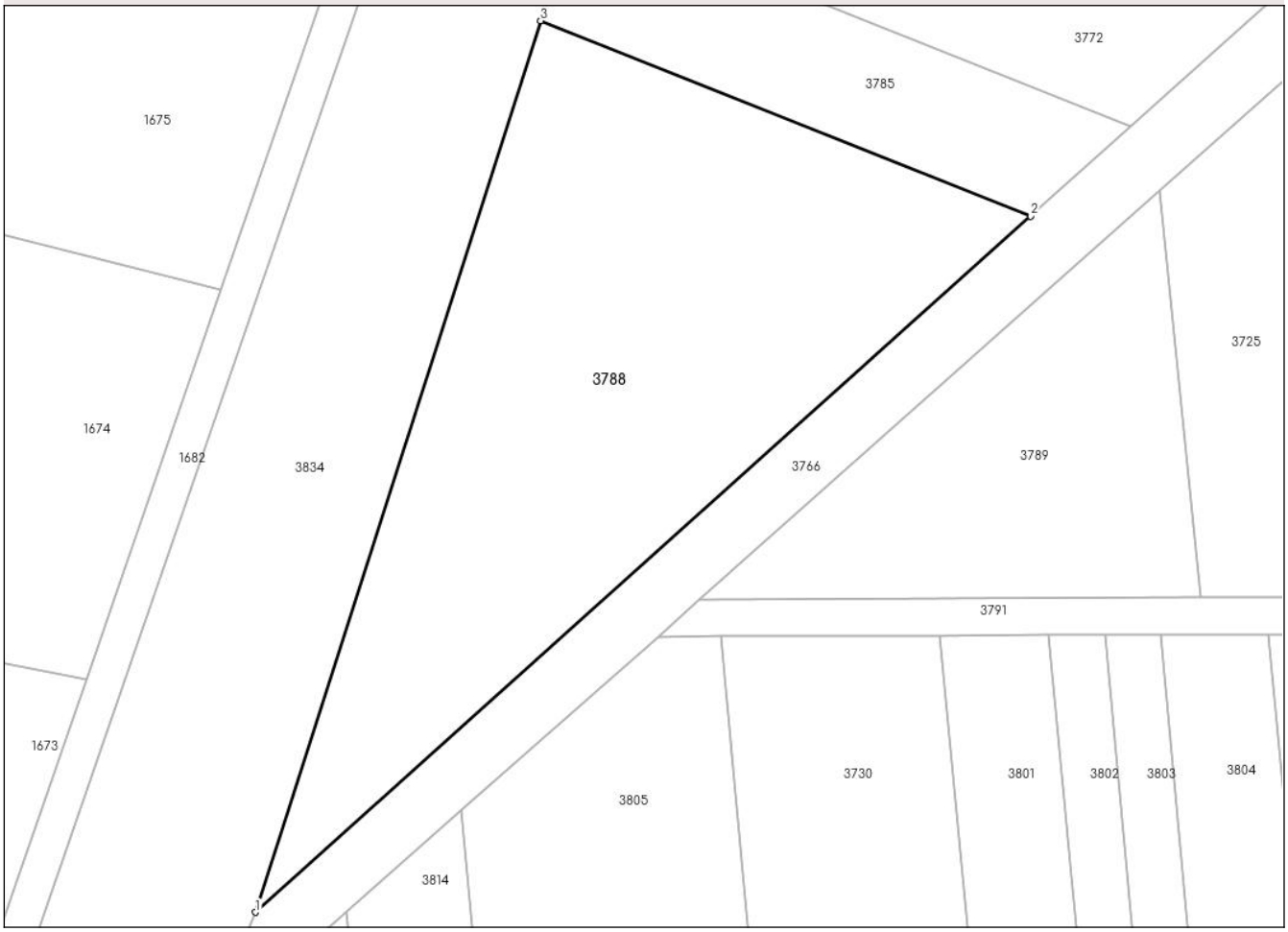

Date referitoare la teren

Crt	Categorie folosință	Intra vilan	Suprafaţa (mp)	Tarla	Parcelă	Nr. topo	Observaţii / Referinţe
1	arabil	NU	2.900	54	1104/8/42	-	

Lungime Segmente
1) Valorile lungimilor segmentelor sunt obţinute din proiecţie în plan.

Punct început	X / Y	Punct sfârşit	X / Y	Lungime segment (** (m)
1	464.720,279 524.723,018	2	464.804,43 524.798,498	113.043
2	464.804,43 524.798,498	3	464.751,224 524.819,698	57.274
3	464.751,224 524.819,698	1	464.720,279 524.723,018	101.512

**** Lungimile segmentelor sunt determinate în planul de proiecţie Stereo 70 şi sunt rotunjite la 1 milimetru.**
***** Distanţa dintre puncte este formată din segmente cumulate ce sunt mai mici decât valoarea 1 milimetru.**

Document care conține date cu caracter personal, protejat de prevederile Regulamentului (UE) nr. 679/2016 și Legii 190/2018

DATE DESPRE IMOBILUL NR. 3789

Oficiul de Cadastru şi Publicitate Imobiliară SIBIU
Biroul de Cadastru şi Publicitate Imobiliară Medias

A. Partea I. Descrierea imobilului

TEREN Extravilan

Adresa: Jud. Sibiu

Nr. Crt	Nr cadastral Nr. topografic	Suprafaţa* (mp)	Observaţii / Referinţe
A1		1.200	Sector cadastral:55 Teren neimprejmuit;

B. Partea II. Proprietari şi acte

Inscrieri privitoare la dreptul de proprietate şi alte drepturi reale		Referinţe
/		
Act Administrativ nr. 318/11, din 08/09/1993 emis de CJPSDPAT SIBIU (TITLU DE PROPRIETATE);		
B1	Intabulare, drept de PROPRIETATE, dobandit prin Reconstituire, cota actuala 1/1	A1
	1) **CEFALEAN ELENA-RODICA**	

C. Partea III. SARCINI .

Inscrieri privind dezmembramintele dreptului de proprietate, drepturi reale de garanţie şi sarcini	Referinţe
NU SUNT	

Document care conține date cu caracter personal, protejat de prevederile Regulamentului (UE) nr. 679/2016 și Legii 190/2018

Anexa Nr. 1 La Partea I

Teren

Nr cadastral	Suprafaţa (mp)*	Observaţii / Referinţe
	1.200	

* Suprafaţa este determinată in planul de proiecţie Stereo 70.

DETALII LINIARE IMOBIL

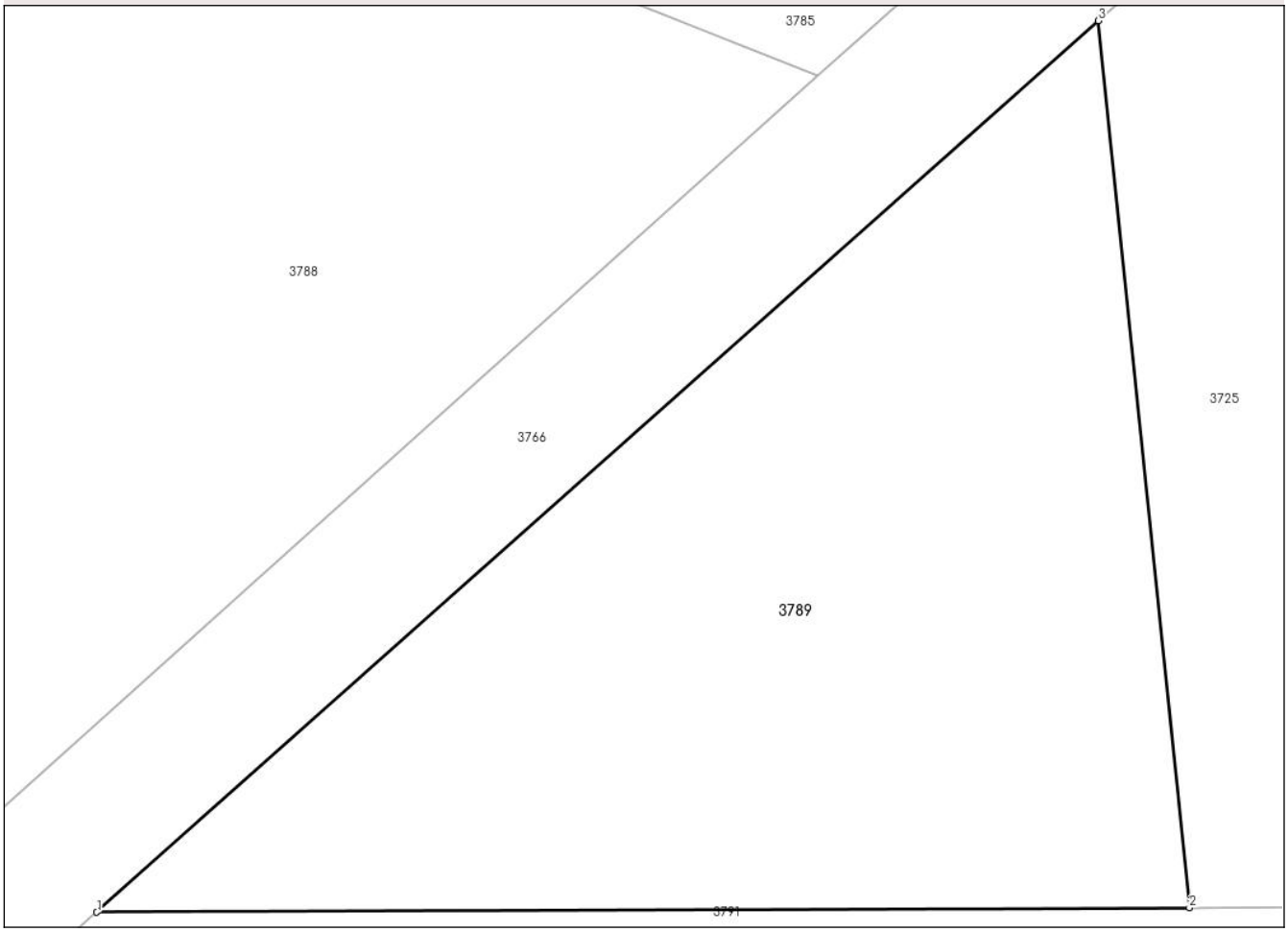

Date referitoare la teren

Crt	Categorie folosință	Intra vilan	Suprafaţa (mp)	Tarla	Parcelă	Nr. topo	Observaţii / Referinţe
1	arabil	NU	1.200	54	1104/8/40	-	

Lungime Segmente
1) Valorile lungimilor segmentelor sunt obţinute din proiecţie în plan.

Punct început	X / Y	Punct sfârşit	X / Y	Lungime segment (** (m)
1	464.768,52 524.756,91	2	464.822,91 524.757,132	54.389
2	464.822,91 524.757,132	3	464.818,376 524.801,239	44.339
3	464.818,376 524.801,239	1	464.768,52 524.756,91	66.712

**** Lungimile segmentelor sunt determinate în planul de proiecţie Stereo 70 şi sunt rotunjite la 1 milimetru.**
***** Distanţa dintre puncte este formată din segmente cumulate ce sunt mai mici decât valoarea 1 milimetru.**

Document care conține date cu caracter personal, protejat de prevederile Regulamentului (UE) nr. 679/2016 și Legii 190/2018

DATE DESPRE IMOBILUL NR. 3790

Oficiul de Cadastru şi Publicitate Imobiliară SIBIU
Biroul de Cadastru şi Publicitate Imobiliară Medias

A. Partea I. Descrierea imobilului

TEREN Extravilan

Adresa: Jud. Sibiu

Nr. Crt	Nr cadastral Nr. topografic	Suprafaţa* (mp)	Observaţii / Referinţe
A1	105991	4.700	Sector cadastral:55 Teren neimprejmuit;

B. Partea II. Proprietari şi acte

Inscrieri privitoare la dreptul de proprietate şi alte drepturi reale		Referinţe
/		
Act Administrativ nr. 2078/11, din 06/12/2000 emis de CJPSDPAT SIBIU (TITLU DE PROPRIETATE);		
B1	Intabulare, drept de PROPRIETATE, dobandit prin Reconstituire, cota actuala 1/1	A1
	1) **LAURENŢIU NICOLAE**	

C. Partea III. SARCINI .

Inscrieri privind dezmembramintele dreptului de proprietate, drepturi reale de garanţie şi sarcini	Referinţe
NU SUNT	

Document care conține date cu caracter personal, protejat de prevederile Regulamentului (UE) nr. 679/2016 și Legii 190/2018

Anexa Nr. 1 La Partea I

Teren

Nr cadastral	Suprafaţa (mp)*	Observaţii / Referinţe
105991	4.700	

* Suprafaţa este determinată in planul de proiecţie Stereo 70.

DETALII LINIARE IMOBIL

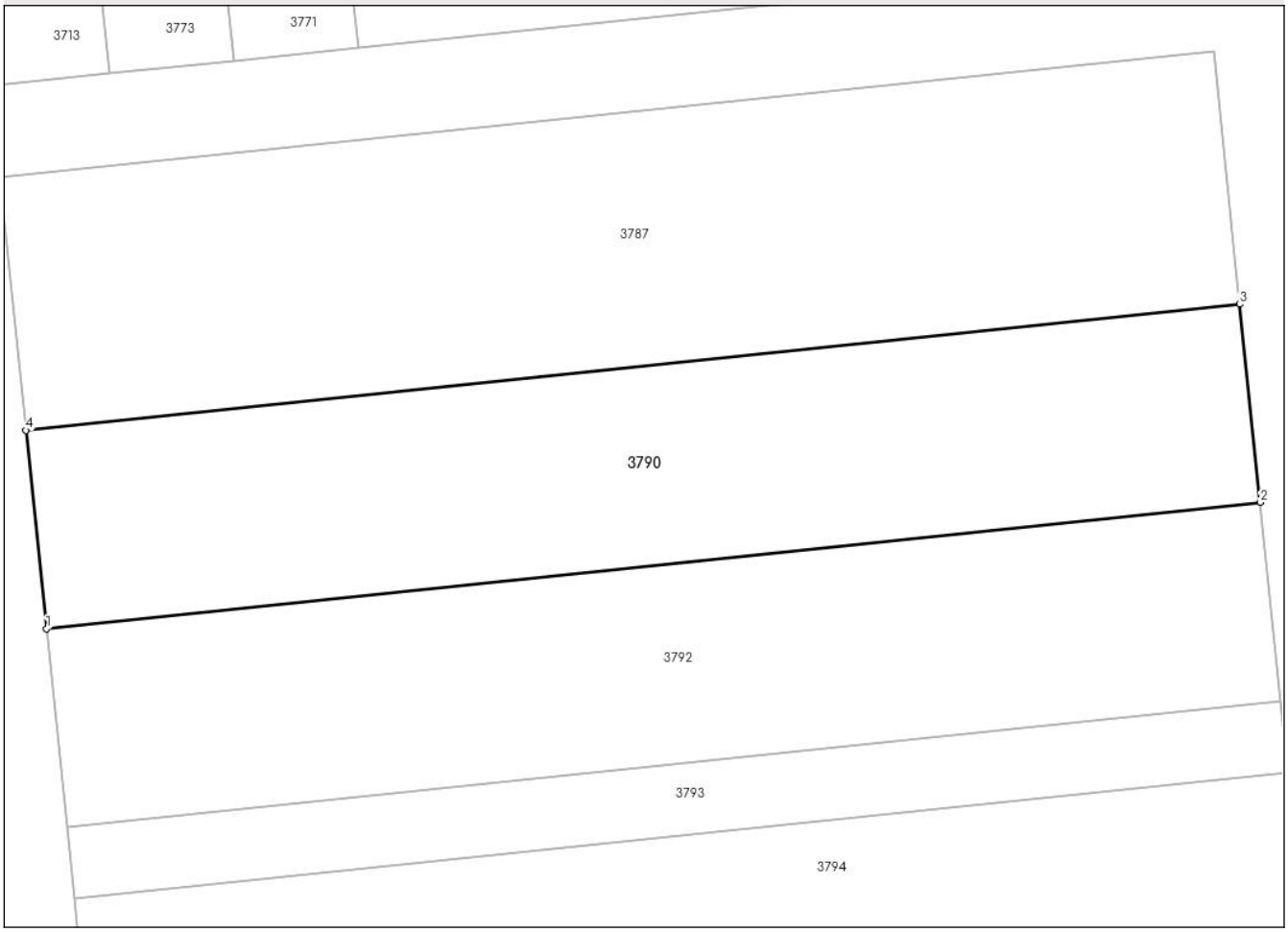

Date referitoare la teren

Crt	Categorie folosință	Intra vilan	Suprafaţa (mp)	Tarla	Parcelă	Nr. topo	Observaţii / Referinţe
1	arabil	NU	4.700	54	1105/1/8	-	

Lungime Segmente
1) Valorile lungimilor segmentelor sunt obţinute din proiecţie în plan.

Punct început	X / Y	Punct sfârşit	X / Y	Lungime segment (** (m)
1	465.264,856 524.736,333	2	465.433,664 524.753,86	169.715
2	465.433,664 524.753,86	3	465.430,804 524.781,405	27.693
3	465.430,804 524.781,405	4	465.261,996 524.763,878	169.715
4	465.261,996 524.763,878	1	465.264,856 524.736,333	27.693

**** Lungimile segmentelor sunt determinate în planul de proiecţie Stereo 70 şi sunt rotunjite la 1 milimetru.**

Document care conține date cu caracter personal, protejat de prevederile Regulamentului (UE) nr. 679/2016 și Legii 190/2018

***** Distanţa dintre puncte este formată din segmente cumulate ce sunt mai mici decât valoarea 1 milimetru.**

DATE DESPRE IMOBILUL NR. 3791

Oficiul de Cadastru şi Publicitate Imobiliară SIBIU
Biroul de Cadastru şi Publicitate Imobiliară Medias

A. Partea I. Descrierea imobilului

TEREN Extravilan

Adresa: Jud. Sibiu

Nr. Crt	Nr cadastral Nr. topografic	Suprafaţa* (mp)	Observaţii / Referinţe
A1		1.933	Sector cadastral:55 Teren neimprejmuit;

B. Partea II. Proprietari şi acte

Inscrieri privitoare la dreptul de proprietate şi alte drepturi reale		Referinţe
/		
Act Normativ nr. 7, din 13/03/1996 emis de PARLAMENTUL ROMANIEI (lege);		
B1	Inscrierea posesiei, drept de PROPRIETATE, dobandit prin Lege, cota actuala 1/1	A1
	1) **NEIDENTIFICAT NEIDENTIFICAT**	
Act Normativ nr. 7, din 13/03/1996 emis de Parlamentul Romaniei (,art. 13 alin 15);		
B2	Se noteaza mentiunea proprietar neidentificat	A1

C. Partea III. SARCINI .

Inscrieri privind dezmembramintele dreptului de proprietate, drepturi reale de garanţie şi sarcini	Referinţe
NU SUNT	

Document care conține date cu caracter personal, protejat de prevederile Regulamentului (UE) nr. 679/2016 și Legii 190/2018

Anexa Nr. 1 La Partea I

Teren

Nr cadastral	Suprafaţa (mp)*	Observaţii / Referinţe
	1.933	

* Suprafaţa este determinată in planul de proiecţie Stereo 70.

DETALII LINIARE IMOBIL

Date referitoare la teren

Crt	Categorie folosință	Intra vilan	Suprafaţa (mp)	Tarla	Parcelă	Nr. topo	Observaţii / Referinţe
1	drum	NU	1.933	54	1093/4	-	

Lungime Segmente

1) Valorile lungimilor segmentelor sunt obţinute din proiecţie în plan.

Punct început	X / Y	Punct sfârşit	X / Y	Lungime segment
1	465.249,374 524.758,873	2	465.234,12 524.758,811	15.253
4	465.203,234 524.758,685	5	465.200,168 524.758,672	3.066
7	465.152,964 524.758,479	8	465.130,891 524.758,389	22.073
10	465.082,622 524.758,192	11	465.058,883 524.758,095	23.739
13	465.013,778 524.757,911	14	464.982,654 524.757,784	31.125
16	464.955,62 524.757,674	17	464.946,157 524.757,635	9.463

Punct început	X / Y	Punct sfârşit	X / Y	Lungime segment
2	465.234,12 524.758,811	3	465.218,603 524.758,747	15.517
5	465.200,168 524.758,672	6	465.185,889 524.758,614	14.279
8	465.130,891 524.758,389	9	465.107,543 524.758,294	23.349
11	465.058,883 524.758,095	12	465.033,119 524.757,99	25.765
14	464.982,654 524.757,784	15	464.965,254 524.757,713	17.4
17	464.946,157 524.757,635	18	464.899,884 524.757,446	46.273

Punct început	X / Y	Punct sfârşit	X / Y	Lungime segment
3	465.218,603 524.758,747	4	465.203,234 524.758,685	15.369
6	465.185,889 524.758,614	7	465.152,964 524.758,479	32.926
9	465.107,543 524.758,294	10	465.082,622 524.758,192	24.921
12	465.033,119 524.757,99	13	465.013,778 524.757,911	19.341
15	464.965,254 524.757,713	16	464.955,62 524.757,674	9.634
18	464.899,884 524.757,446	19	464.822,91 524.757,132	76.975

Document care conține date cu caracter personal, protejat de prevederile Regulamentului (UE) nr. 679/2016 și Legii 190/2018

Punct început	X / Y	Punct sfârşit	X / Y	Lungime segment
19	464.822,91 524.757,132	20	464.768,52 524.756,91	54.389
22	464.770,812 524.752,92	23	464.794,612 524.753,017	23.801
25	464.812,514 524.753,09	26	464.818,587 524.753,114	6.073
28	464.836,316 524.753,187	29	464.859,494 524.753,282	23.178
31	464.887,972 524.753,398	32	464.899,352 524.753,444	11.38
34	464.967,734 524.753,723	35	464.989,756 524.753,813	22.022
37	465.020,58 524.753,939	38	465.031,396 524.753,983	10.816
40	465.084,832 524.754,201	41	465.125,042 524.754,365	40.21
43	465.189,386 524.754,628	44	465.249,803 524.754,875	60.418

Punct început	X / Y	Punct sfârşit	X / Y	Lungime segment
20	464.768,52 524.756,91	21	464.763,967 524.752,892	6.073
23	464.794,612 524.753,017	24	464.806,426 524.753,065	11.814
26	464.818,587 524.753,114	27	464.830,287 524.753,162	11.699
29	464.859,494 524.753,282	30	464.876,54 524.753,351	17.046
32	464.899,352 524.753,444	33	464.927,388 524.753,559	28.036
35	464.989,756 524.753,813	36	465.006,34 524.753,881	16.584
38	465.031,396 524.753,983	39	465.063,584 524.754,114	32.189
41	465.125,042 524.754,365	42	465.158,998 524.754,504	33.956
44	465.249,803 524.754,875	1	465.249,374 524.758,873	4.021

Punct început	X / Y	Punct sfârşit	X / Y	Lungime segment
21	464.763,967 524.752,892	22	464.770,812 524.752,92	6.845
24	464.806,426 524.753,065	25	464.812,514 524.753,09	6.088
27	464.830,287 524.753,162	28	464.836,316 524.753,187	6.03
30	464.876,54 524.753,351	31	464.887,972 524.753,398	11.431
33	464.927,388 524.753,559	34	464.967,734 524.753,723	40.347
36	465.006,34 524.753,881	37	465.020,58 524.753,939	14.24
39	465.063,584 524.754,114	40	465.084,832 524.754,201	21.248
42	465.158,998 524.754,504	43	465.189,386 524.754,628	30.388

**** Lungimile segmentelor sunt determinate în planul de proiecţie Stereo 70 şi sunt rotunjite la 1 milimetru.**
***** Distanţa dintre puncte este formată din segmente cumulate ce sunt mai mici decât valoarea 1 milimetru.**

Document care conține date cu caracter personal, protejat de prevederile Regulamentului (UE) nr. 679/2016 și Legii 190/2018

DATE DESPRE IMOBILUL NR. 3792

Oficiul de Cadastru şi Publicitate Imobiliară SIBIU
Biroul de Cadastru şi Publicitate Imobiliară Medias

A. Partea I. Descrierea imobilului

TEREN Extravilan

Adresa: Jud. Sibiu

Nr. Crt	Nr cadastral Nr. topografic	Suprafaţa* (mp)	Observaţii / Referinţe
A1	105992	4.700	Sector cadastral:55 Teren neimprejmuit;

B. Partea II. Proprietari şi acte

Inscrieri privitoare la dreptul de proprietate şi alte drepturi reale		Referinţe
/		
Act Administrativ nr. 2104/11, din 29/01/2001 emis de CJPSDPAT SIBIU (TITLU DE PROPRIETATE);		
B1	Intabulare, drept de PROPRIETATE, dobandit prin Reconstituire, cota actuala 1/1	A1
	1) **SORESCU VERONICA**	

C. Partea III. SARCINI .

Inscrieri privind dezmembramintele dreptului de proprietate, drepturi reale de garanţie şi sarcini	Referinţe
NU SUNT	

Document care conține date cu caracter personal, protejat de prevederile Regulamentului (UE) nr. 679/2016 și Legii 190/2018

Anexa Nr. 1 La Partea I

Teren

Nr cadastral	Suprafaţa (mp)*	Observaţii / Referinţe
105992	4.700	

* Suprafaţa este determinată in planul de proiecţie Stereo 70.

DETALII LINIARE IMOBIL

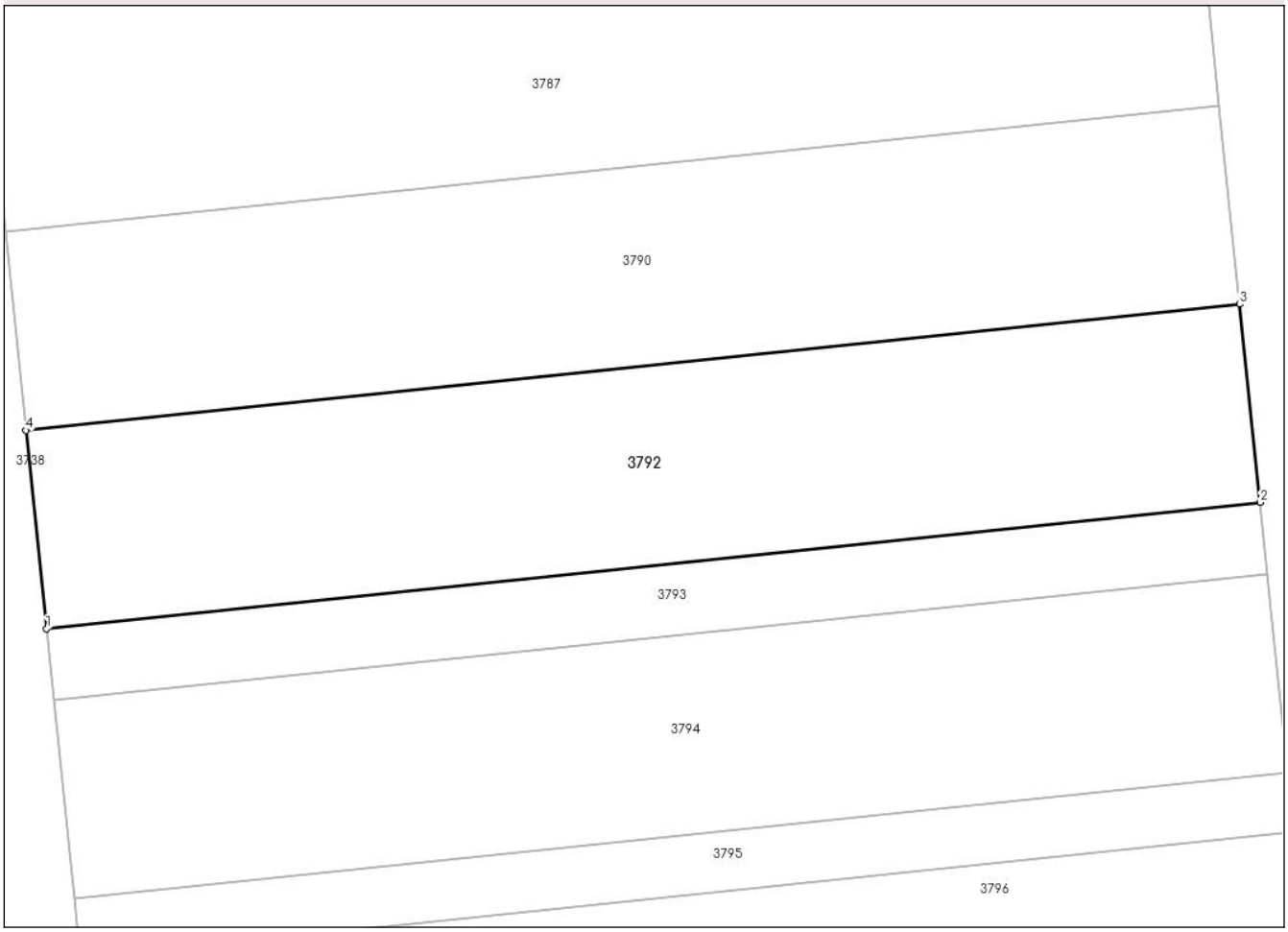

Date referitoare la teren

Crt	Categorie folosință	Intra vilan	Suprafaţa (mp)	Tarla	Parcelă	Nr. topo	Observaţii / Referinţe
1	arabil	NU	4.700	54	1108/2/7	-	

Lungime Segmente
1) Valorile lungimilor segmentelor sunt obţinute din proiecţie în plan.

Punct început	X / Y	Punct sfârşit	X / Y	Lungime segment (** (m)
1	465.267,716 524.708,788	2	465.436,524 524.726,314	169.715
2	465.436,524 524.726,314	3	465.433,664 524.753,86	27.694
3	465.433,664 524.753,86	4	465.264,856 524.736,333	169.715
4	465.264,856 524.736,333	1	465.267,716 524.708,788	27.693

**** Lungimile segmentelor sunt determinate în planul de proiecţie Stereo 70 şi sunt rotunjite la 1 milimetru.**

Document care conține date cu caracter personal, protejat de prevederile Regulamentului (UE) nr. 679/2016 și Legii 190/2018

***** Distanţa dintre puncte este formată din segmente cumulate ce sunt mai mici decât valoarea 1 milimetru.**

DATE DESPRE IMOBILUL NR. 3793

Oficiul de Cadastru şi Publicitate Imobiliară SIBIU
Biroul de Cadastru şi Publicitate Imobiliară Medias

A. Partea I. Descrierea imobilului

TEREN Extravilan

Adresa: Jud. Sibiu

Nr. Crt	Nr cadastral Nr. topografic	Suprafaţa* (mp)	Observaţii / Referinţe
A1	105993	1.700	Sector cadastral:55 Teren neimprejmuit;

B. Partea II. Proprietari şi acte

Inscrieri privitoare la dreptul de proprietate şi alte drepturi reale		Referinţe
/		
Act Administrativ nr. 2127/11, din 29/01/2001 emis de CJPSDPAT SIBIU (TITLU DE PROPRIETATE);		
B1	Intabulare, drept de PROPRIETATE, dobandit prin Reconstituire, cota actuala 1/1	A1
	1) **SORESCU VERONICA**	

C. Partea III. SARCINI .

Inscrieri privind dezmembramintele dreptului de proprietate, drepturi reale de garanţie şi sarcini	Referinţe
NU SUNT	

Document care conține date cu caracter personal, protejat de prevederile Regulamentului (UE) nr. 679/2016 și Legii 190/2018

Anexa Nr. 1 La Partea I

Teren

Nr cadastral	Suprafaţa (mp)*	Observaţii / Referinţe
105993	1.700	

* Suprafaţa este determinată in planul de proiecţie Stereo 70.

DETALII LINIARE IMOBIL

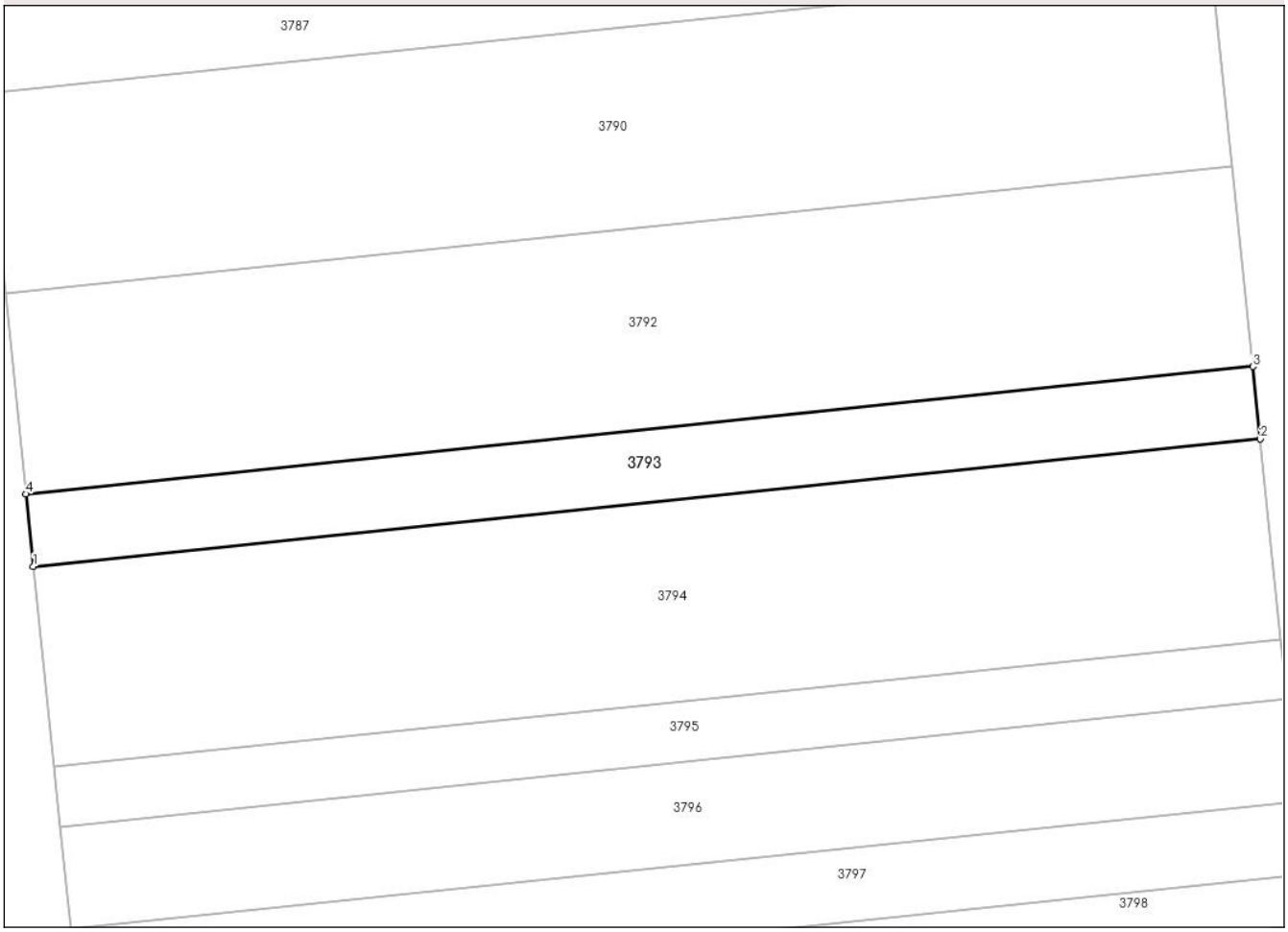

Date referitoare la teren

Crt	Categorie folosință	Intra vilan	Suprafaţa (mp)	Tarla	Parcelă	Nr. topo	Observaţii / Referinţe
1	arabil	NU	1.700	54	1105/3/11	-	

Lungime Segmente
1) Valorile lungimilor segmentelor sunt obţinute din proiecţie în plan.

Punct început	X / Y	Punct sfârşit	X / Y	Lungime segment (** (m)
1	465.268,75 524.698,825	2	465.437,558 524.716,351	169.715
2	465.437,558 524.716,351	3	465.436,524 524.726,314	10.017
3	465.436,524 524.726,314	4	465.267,716 524.708,788	169.715
4	465.267,716 524.708,788	1	465.268,75 524.698,825	10.017

**** Lungimile segmentelor sunt determinate în planul de proiecţie Stereo 70 şi sunt rotunjite la 1 milimetru.**

Document care conține date cu caracter personal, protejat de prevederile Regulamentului (UE) nr. 679/2016 și Legii 190/2018

***** Distanţa dintre puncte este formată din segmente cumulate ce sunt mai mici decât valoarea 1 milimetru.**

Document care conține date cu caracter personal, protejat de prevederile Regulamentului (UE) nr. 679/2016 și Legii 190/2018

DATE DESPRE IMOBILUL NR. 3794

Oficiul de Cadastru şi Publicitate Imobiliară SIBIU
Biroul de Cadastru şi Publicitate Imobiliară Medias

A. Partea I. Descrierea imobilului

TEREN Extravilan

Adresa: Jud. Sibiu

Nr. Crt	Nr cadastral Nr. topografic	Suprafaţa* (mp)	Observaţii / Referinţe
A1	105994	4.700	Sector cadastral:55 Teren neimprejmuit;

B. Partea II. Proprietari şi acte

Inscrieri privitoare la dreptul de proprietate şi alte drepturi reale		Referinţe
/		
Act Administrativ nr. 2106/11, din 29/01/2001 emis de CJPSDPAT SIBIU (TITLU DE PROPRIETATE);		
B1	Intabulare, drept de PROPRIETATE, dobandit prin Reconstituire, cota actuala 1/1	A1
	1) **ŞANCU IOAN**	

C. Partea III. SARCINI .

Inscrieri privind dezmembramintele dreptului de proprietate, drepturi reale de garanţie şi sarcini	Referinţe
NU SUNT	

Document care conține date cu caracter personal, protejat de prevederile Regulamentului (UE) nr. 679/2016 și Legii 190/2018

Anexa Nr. 1 La Partea I

Teren

Nr cadastral	Suprafaţa (mp)*	Observaţii / Referinţe
105994	4.700	

* Suprafaţa este determinată in planul de proiecţie Stereo 70.

DETALII LINIARE IMOBIL

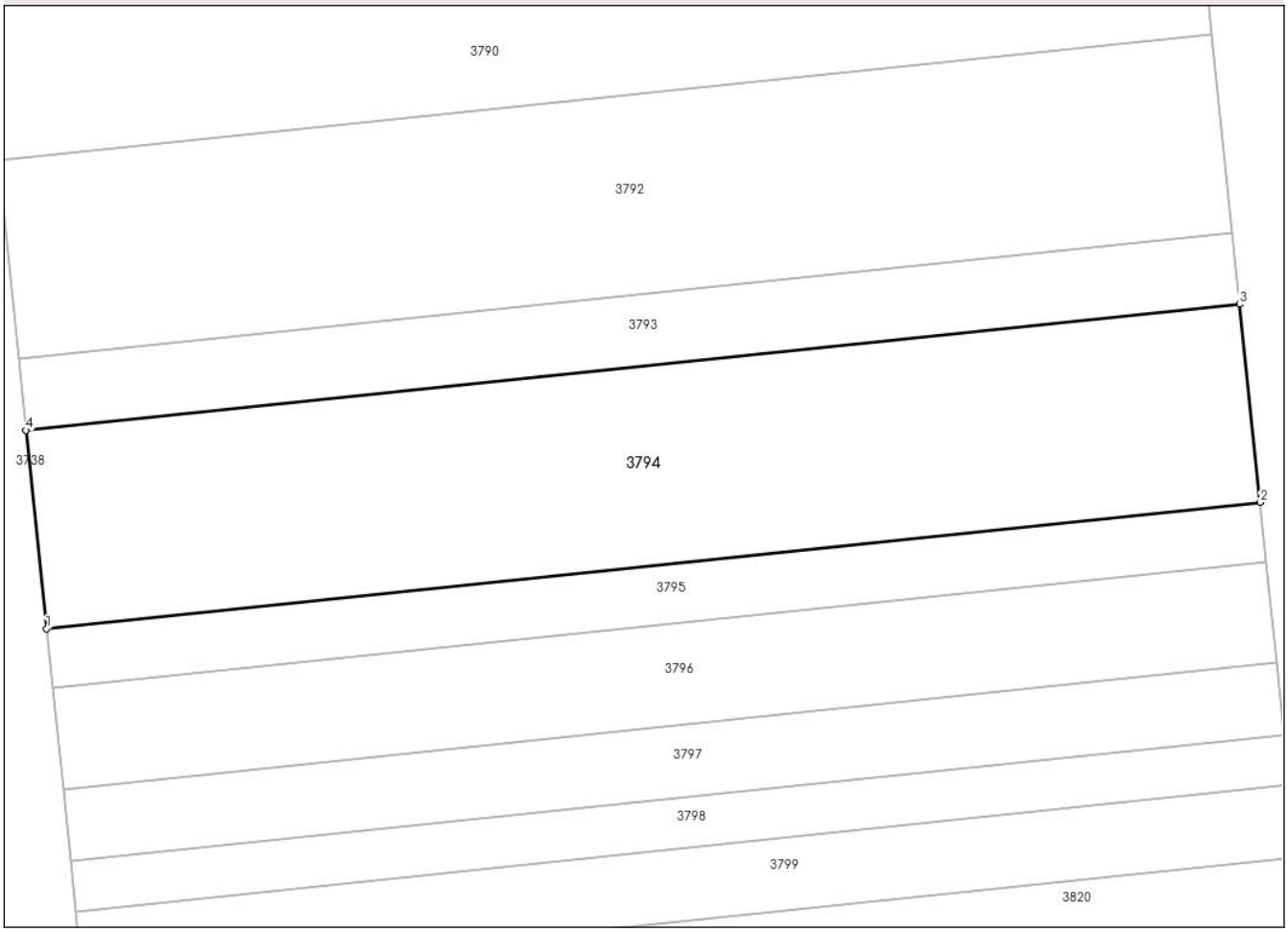

Date referitoare la teren

Crt	Categorie folosință	Intra vilan	Suprafaţa (mp)	Tarla	Parcelă	Nr. topo	Observaţii / Referinţe
1	arabil	NU	4.700	54	1108/3/6	-	

Lungime Segmente
1) Valorile lungimilor segmentelor sunt obţinute din proiecţie în plan.

Punct început	X / Y	Punct sfârşit	X / Y	Lungime segment (** (m)
1	465.271,61 524.671,279	2	465.440,418 524.688,806	169.715
2	465.440,418 524.688,806	3	465.437,558 524.716,351	27.693
3	465.437,558 524.716,351	4	465.268,75 524.698,825	169.715
4	465.268,75 524.698,825	1	465.271,61 524.671,279	27.694

**** Lungimile segmentelor sunt determinate în planul de proiecţie Stereo 70 şi sunt rotunjite la 1 milimetru.**

Document care conține date cu caracter personal, protejat de prevederile Regulamentului (UE) nr. 679/2016 și Legii 190/2018

***** Distanţa dintre puncte este formată din segmente cumulate ce sunt mai mici decât valoarea 1 milimetru.**

DATE DESPRE IMOBILUL NR. 3795

Oficiul de Cadastru şi Publicitate Imobiliară SIBIU
Biroul de Cadastru şi Publicitate Imobiliară Medias

A. Partea I. Descrierea imobilului

TEREN Extravilan

Adresa: Jud. Sibiu

Nr. Crt	Nr cadastral Nr. topografic	Suprafaţa* (mp)	Observaţii / Referinţe
A1	105995	1.400	Sector cadastral:55 Teren neimprejmuit;

B. Partea II. Proprietari şi acte

Inscrieri privitoare la dreptul de proprietate şi alte drepturi reale		Referinţe
/		
Act Administrativ nr. 2115/11, din 29/01/2001 emis de CJPSDPAT SIBIU (TITLU DE PROPRIETATE);		
B1	Intabulare, drept de PROPRIETATE, dobandit prin Reconstituire, cota actuala 1/1	A1
	1) **LAURENŢIU ANA**	

C. Partea III. SARCINI .

Inscrieri privind dezmembramintele dreptului de proprietate, drepturi reale de garanţie şi sarcini	Referinţe
NU SUNT	

Document care conține date cu caracter personal, protejat de prevederile Regulamentului (UE) nr. 679/2016 și Legii 190/2018

Anexa Nr. 1 La Partea I

Teren

Nr cadastral	Suprafaţa (mp)*	Observaţii / Referinţe
105995	1.400	

* Suprafaţa este determinată in planul de proiecţie Stereo 70.

DETALII LINIARE IMOBIL

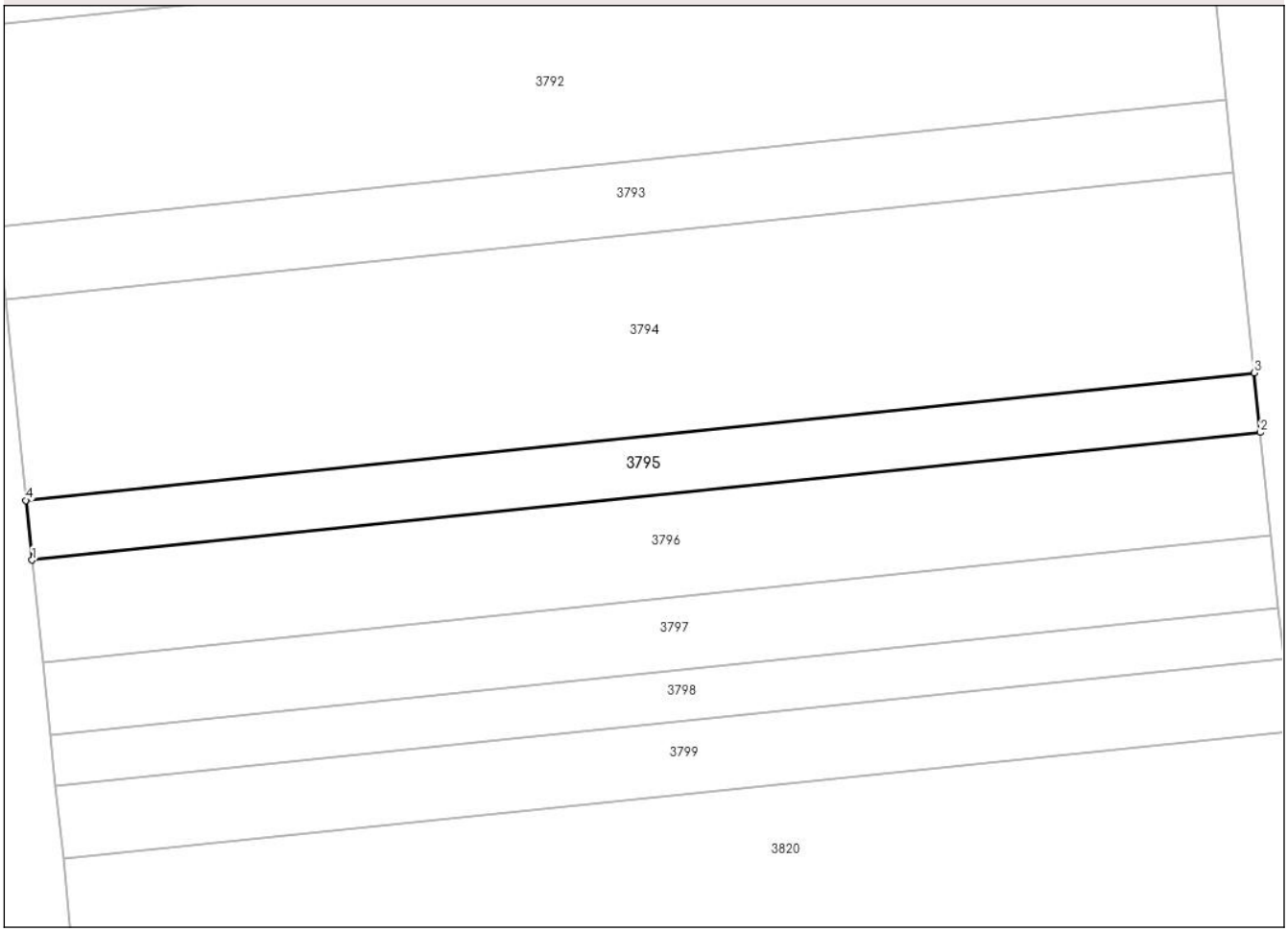

Date referitoare la teren

Crt	Categorie folosință	Intra vilan	Suprafaţa (mp)	Tarla	Parcelă	Nr. topo	Observaţii / Referinţe
1	arabil	NU	1.400	54	1108/3/10	-	

Lungime Segmente
1) Valorile lungimilor segmentelor sunt obţinute din proiecţie în plan.

Punct început	X / Y	Punct sfârşit	X / Y	Lungime segment (** (m)
1	465.272,462 524.663,074	2	465.441,27 524.680,601	169.715
2	465.441,27 524.680,601	3	465.440,418 524.688,806	8.249
3	465.440,418 524.688,806	4	465.271,61 524.671,279	169.715
4	465.271,61 524.671,279	1	465.272,462 524.663,074	8.249

**** Lungimile segmentelor sunt determinate în planul de proiecţie Stereo 70 şi sunt rotunjite la 1 milimetru.**

Document care conține date cu caracter personal, protejat de prevederile Regulamentului (UE) nr. 679/2016 și Legii 190/2018

***** Distanţa dintre puncte este formată din segmente cumulate ce sunt mai mici decât valoarea 1 milimetru.**

DATE DESPRE IMOBILUL NR. 3796

Oficiul de Cadastru şi Publicitate Imobiliară SIBIU
Biroul de Cadastru şi Publicitate Imobiliară Medias

A. Partea I. Descrierea imobilului

TEREN Extravilan

Adresa: Jud. Sibiu

Nr. Crt	Nr cadastral Nr. topografic	Suprafaţa* (mp)	Observaţii / Referinţe
A1	105996	2.400	Sector cadastral:55 Teren neimprejmuit;

B. Partea II. Proprietari şi acte

Inscrieri privitoare la dreptul de proprietate şi alte drepturi reale		Referinţe
/		
Act Administrativ nr. 2118/11, din 29/01/2001 emis de CJPSDPAT SIBIU (TITLU DE PROPRIETATE);		
B1	Intabulare, drept de PROPRIETATE, dobandit prin Reconstituire, cota actuala 1/1	A1
	1) **EFTIMIE SILVIA**	

C. Partea III. SARCINI .

Inscrieri privind dezmembramintele dreptului de proprietate, drepturi reale de garanţie şi sarcini	Referinţe
NU SUNT	

Document care conține date cu caracter personal, protejat de prevederile Regulamentului (UE) nr. 679/2016 și Legii 190/2018

Anexa Nr. 1 La Partea I

Teren

Nr cadastral	Suprafaţa (mp)*	Observaţii / Referinţe
105996	2.400	

* Suprafaţa este determinată in planul de proiecţie Stereo 70.

DETALII LINIARE IMOBIL

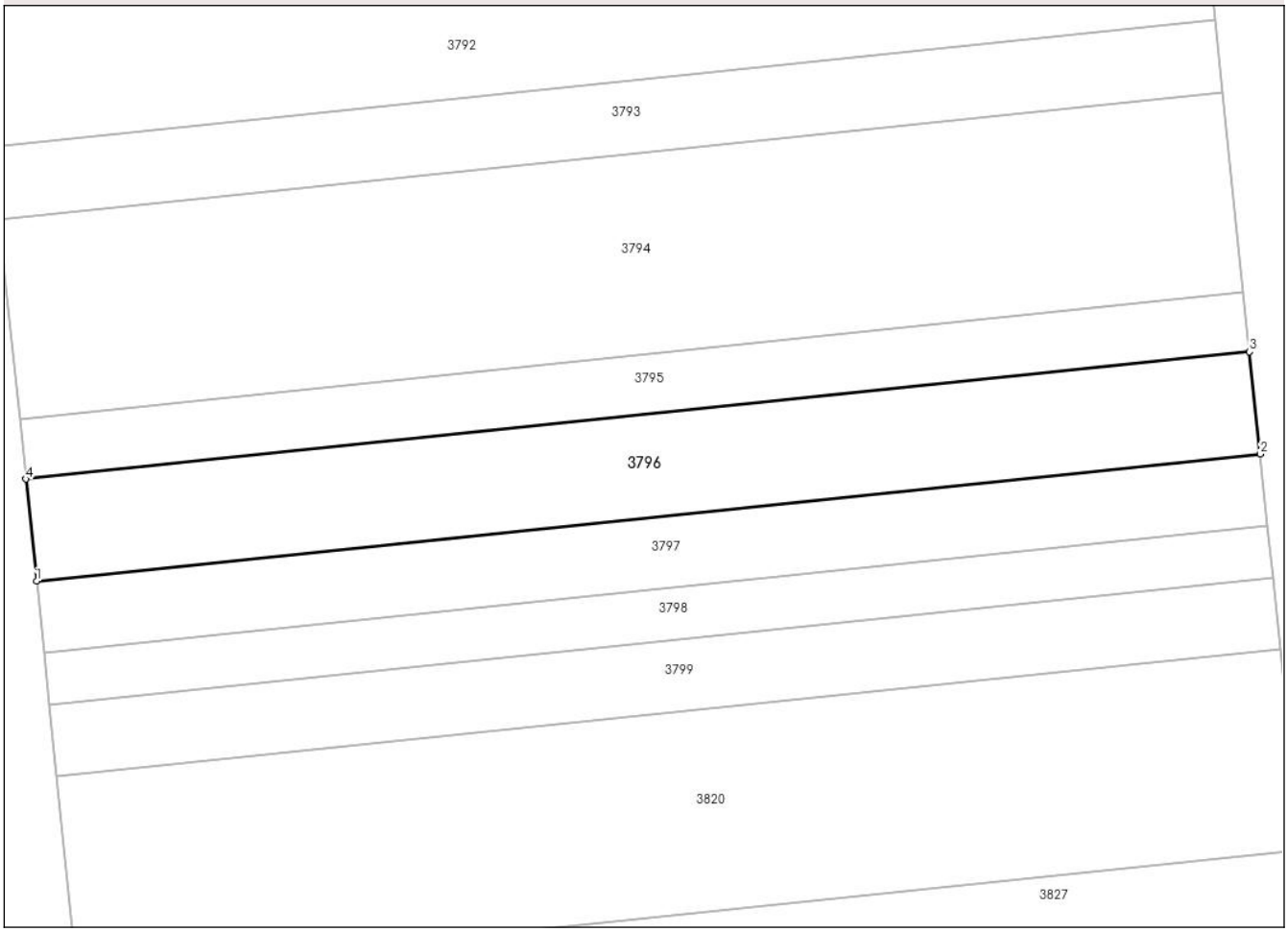

Date referitoare la teren

Crt	Categorie folosință	Intra vilan	Suprafaţa (mp)	Tarla	Parcelă	Nr. topo	Observaţii / Referinţe
1	arabil	NU	2.400	54	1105/2/9	-	

Lungime Segmente
1) Valorile lungimilor segmentelor sunt obţinute din proiecţie în plan.

Punct început	X / Y	Punct sfârşit	X / Y	Lungime segment (** (m)
1	465.273,922 524.649,009	2	465.442,731 524.666,535	169.716
2	465.442,731 524.666,535	3	465.441,27 524.680,601	14.142
3	465.441,27 524.680,601	4	465.272,462 524.663,074	169.715
4	465.272,462 524.663,074	1	465.273,922 524.649,009	14.141

**** Lungimile segmentelor sunt determinate în planul de proiecţie Stereo 70 şi sunt rotunjite la 1 milimetru.**

Document care conține date cu caracter personal, protejat de prevederile Regulamentului (UE) nr. 679/2016 și Legii 190/2018

***** Distanţa dintre puncte este formată din segmente cumulate ce sunt mai mici decât valoarea 1 milimetru.**

DATE DESPRE IMOBILUL NR. 3797

Oficiul de Cadastru şi Publicitate Imobiliară SIBIU
Biroul de Cadastru şi Publicitate Imobiliară Medias

A. Partea I. Descrierea imobilului

TEREN Extravilan

Adresa: Jud. Sibiu

Nr. Crt	Nr cadastral Nr. topografic	Suprafaţa* (mp)	Observaţii / Referinţe
A1	105997	1.700	Sector cadastral:55 Teren neimprejmuit;

B. Partea II. Proprietari şi acte

Inscrieri privitoare la dreptul de proprietate şi alte drepturi reale		Referinţe
/		
Act Administrativ nr. 2133/11, din 29/01/2001 emis de CJPSDPAT SIBIU (TITLU DE PROPRIETATE);		
B1	Intabulare, drept de PROPRIETATE, dobandit prin Reconstituire, cota actuala 1/1	A1
	1) **ŞANCU GHEORGHE**	

C. Partea III. SARCINI .

Inscrieri privind dezmembramintele dreptului de proprietate, drepturi reale de garanţie şi sarcini	Referinţe
NU SUNT	

Document care conține date cu caracter personal, protejat de prevederile Regulamentului (UE) nr. 679/2016 și Legii 190/2018

Anexa Nr. 1 La Partea I

Teren

Nr cadastral	Suprafaţa (mp)*	Observaţii / Referinţe
105997	1.700	

* Suprafaţa este determinată in planul de proiecţie Stereo 70.

DETALII LINIARE IMOBIL

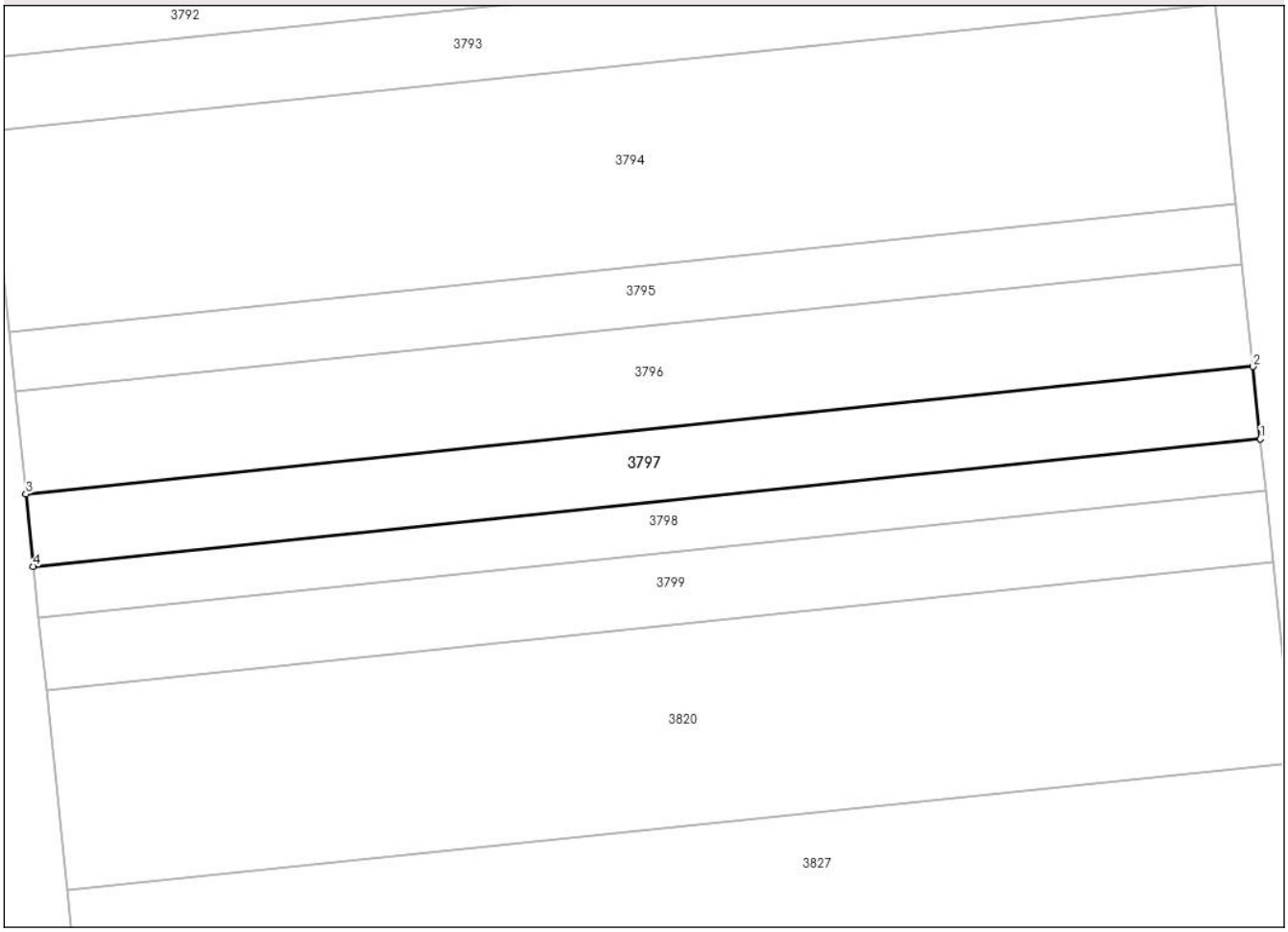

Date referitoare la teren

Crt	Categorie folosință	Intra vilan	Suprafaţa (mp)	Tarla	Parcelă	Nr. topo	Observaţii / Referinţe
1	arabil	NU	1.700	54	1105/3/10	-	

Lungime Segmente
1) Valorile lungimilor segmentelor sunt obţinute din proiecţie în plan.

Punct început	X / Y	Punct sfârşit	X / Y	Lungime segment (** (m)
1	465.443,765 524.656,572	2	465.442,731 524.666,535	10.017
2	465.442,731 524.666,535	3	465.273,922 524.649,009	169.716
3	465.273,922 524.649,009	4	465.274,957 524.639,045	10.018
4	465.274,957 524.639,045	1	465.443,765 524.656,572	169.715

**** Lungimile segmentelor sunt determinate în planul de proiecţie Stereo 70 şi sunt rotunjite la 1 milimetru.**

Document care conține date cu caracter personal, protejat de prevederile Regulamentului (UE) nr. 679/2016 și Legii 190/2018

***** Distanţa dintre puncte este formată din segmente cumulate ce sunt mai mici decât valoarea 1 milimetru.**

DATE DESPRE IMOBILUL NR. 3798

Oficiul de Cadastru şi Publicitate Imobiliară SIBIU
Biroul de Cadastru şi Publicitate Imobiliară Medias

A. Partea I. Descrierea imobilului

TEREN Extravilan

Adresa: Jud. Sibiu

Nr. Crt	Nr cadastral Nr. topografic	Suprafaţa* (mp)	Observaţii / Referinţe
A1	105998	1.200	Sector cadastral:55 Teren neimprejmuit;

B. Partea II. Proprietari şi acte

Inscrieri privitoare la dreptul de proprietate şi alte drepturi reale		Referinţe
/		
Act Administrativ nr. 2135/11, din 29/01/2001 emis de CJPSDPAT SIBIU (TITLU DE PROPRIETATE);		
B1	Intabulare, drept de PROPRIETATE, dobandit prin Reconstituire, cota actuala 1/1	A1
	1) **ŞTEF MARIA**	

C. Partea III. SARCINI .

Inscrieri privind dezmembramintele dreptului de proprietate, drepturi reale de garanţie şi sarcini	Referinţe
NU SUNT	

Document care conține date cu caracter personal, protejat de prevederile Regulamentului (UE) nr. 679/2016 și Legii 190/2018

Anexa Nr. 1 La Partea I

Teren

Nr cadastral	Suprafaţa (mp)*	Observaţii / Referinţe
105998	1.200	

* Suprafaţa este determinată in planul de proiecţie Stereo 70.

DETALII LINIARE IMOBIL

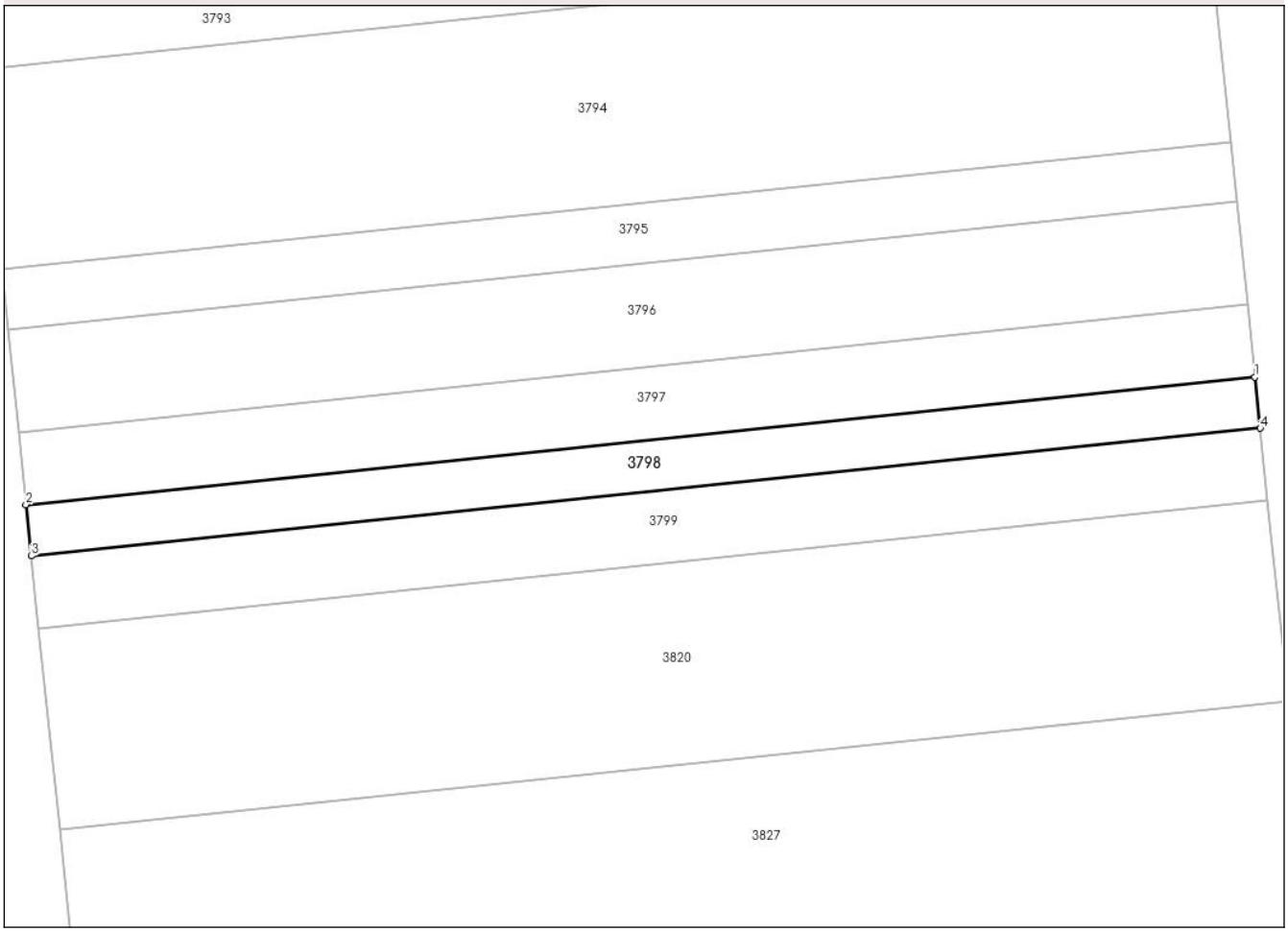

Date referitoare la teren

Crt	Categorie folosință	Intra vilan	Suprafaţa (mp)	Tarla	Parcelă	Nr. topo	Observaţii / Referinţe
1	arabil	NU	1.200	54	1105/3/4	-	

Lungime Segmente
1) Valorile lungimilor segmentelor sunt obţinute din proiecţie în plan.

Punct început	X / Y	Punct sfârşit	X / Y	Lungime segment (** (m)
1	465.443,765 524.656,572	2	465.274,957 524.639,045	169.715
2	465.274,957 524.639,045	3	465.275,687 524.632,013	7.07
3	465.275,687 524.632,013	4	465.444,495 524.649,539	169.715
4	465.444,495 524.649,539	1	465.443,765 524.656,572	7.071

**** Lungimile segmentelor sunt determinate în planul de proiecţie Stereo 70 şi sunt rotunjite la 1 milimetru.**

Document care conține date cu caracter personal, protejat de prevederile Regulamentului (UE) nr. 679/2016 și Legii 190/2018

***** Distanţa dintre puncte este formată din segmente cumulate ce sunt mai mici decât valoarea 1 milimetru.**

DATE DESPRE IMOBILUL NR. 3799

Oficiul de Cadastru şi Publicitate Imobiliară SIBIU
Biroul de Cadastru şi Publicitate Imobiliară Medias

A. Partea I. Descrierea imobilului

TEREN Extravilan

Adresa: Jud. Sibiu

Nr. Crt	Nr cadastral Nr. topografic	Suprafaţa* (mp)	Observaţii / Referinţe
A1	105999	1.700	Sector cadastral:55 Teren neimprejmuit;

B. Partea II. Proprietari şi acte

Inscrieri privitoare la dreptul de proprietate şi alte drepturi reale		Referinţe
/		
Act Administrativ nr. 2142/11, din 30/01/2001 emis de CJPSDPAT SIBIU (TITLU DE PROPRIETATE);		
B1	Intabulare, drept de PROPRIETATE, dobandit prin Reconstituire, cota actuala 1/1	A1
	1) **POPOVICI SPIRIDON**	

C. Partea III. SARCINI .

Inscrieri privind dezmembramintele dreptului de proprietate, drepturi reale de garanţie şi sarcini	Referinţe
NU SUNT	

Document care conține date cu caracter personal, protejat de prevederile Regulamentului (UE) nr. 679/2016 și Legii 190/2018

Anexa Nr. 1 La Partea I

Teren

Nr cadastral	Suprafaţa (mp)*	Observaţii / Referinţe
105999	1.700	

* Suprafaţa este determinată in planul de proiecţie Stereo 70.

DETALII LINIARE IMOBIL

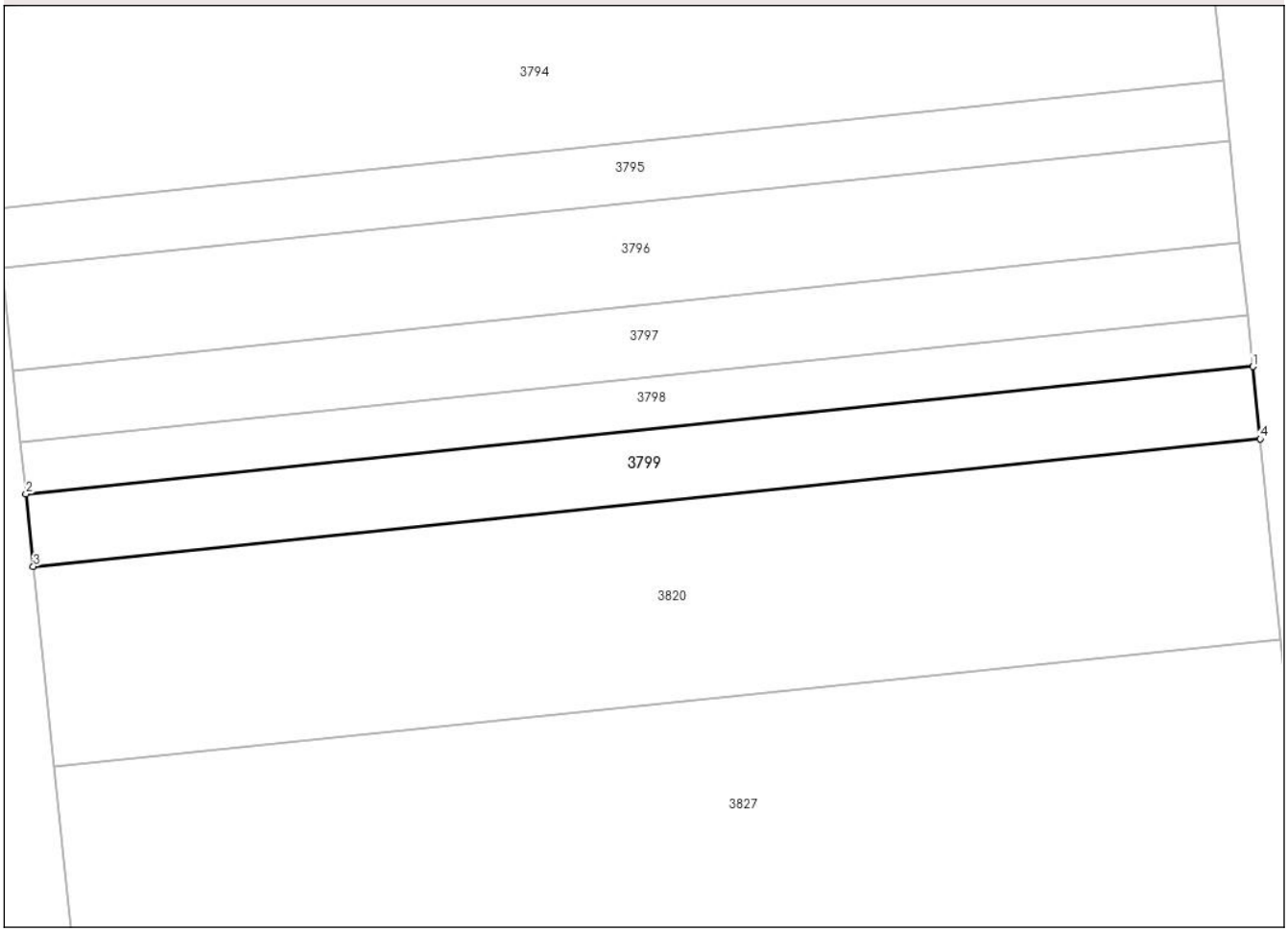

Date referitoare la teren

Crt	Categorie folosință	Intra vilan	Suprafaţa (mp)	Tarla	Parcelă	Nr. topo	Observaţii / Referinţe
1	arabil	NU	1.700	54	1107/9	-	

Lungime Segmente
1) Valorile lungimilor segmentelor sunt obţinute din proiecţie în plan.

Punct început	X / Y	Punct sfârşit	X / Y	Lungime segment (** (m)
1	465.444,495 524.649,539	2	465.275,687 524.632,013	169.715
2	465.275,687 524.632,013	3	465.276,721 524.622,049	10.018
3	465.276,721 524.622,049	4	465.445,53 524.639,576	169.716
4	465.445,53 524.639,576	1	465.444,495 524.649,539	10.017

**** Lungimile segmentelor sunt determinate în planul de proiecţie Stereo 70 şi sunt rotunjite la 1 milimetru.**

Document care conține date cu caracter personal, protejat de prevederile Regulamentului (UE) nr. 679/2016 și Legii 190/2018

***** Distanţa dintre puncte este formată din segmente cumulate ce sunt mai mici decât valoarea 1 milimetru.**

DATE DESPRE IMOBILUL NR. 3800

Oficiul de Cadastru şi Publicitate Imobiliară SIBIU
Biroul de Cadastru şi Publicitate Imobiliară Medias

A. Partea I. Descrierea imobilului

TEREN Extravilan

Adresa: Jud. Sibiu

Nr. Crt	Nr cadastral Nr. topografic	Suprafaţa* (mp)	Observaţii / Referinţe
A1		5.800	Sector cadastral:55 Teren neimprejmuit;

B. Partea II. Proprietari şi acte

Inscrieri privitoare la dreptul de proprietate şi alte drepturi reale		Referinţe
/		
Act Administrativ nr. 573/11, din 10/06/1994 emis de CJPSDPAT SIBIU (TITLU DE PROPRIETATE);		
B1	Intabulare, drept de PROPRIETATE, dobandit prin Reconstituire, cota actuala 1/1	A1
	1) **BECUŞ ANA**	

C. Partea III. SARCINI .

Inscrieri privind dezmembramintele dreptului de proprietate, drepturi reale de garanţie şi sarcini	Referinţe
NU SUNT	

Document care conține date cu caracter personal, protejat de prevederile Regulamentului (UE) nr. 679/2016 și Legii 190/2018

Anexa Nr. 1 La Partea I

Teren

Nr cadastral	Suprafaţa (mp)*	Observaţii / Referinţe
	5.800	

* Suprafaţa este determinată in planul de proiecţie Stereo 70.

DETALII LINIARE IMOBIL

Date referitoare la teren

Crt	Categorie folosință	Intra vilan	Suprafaţa (mp)	Tarla	Parcelă	Nr. topo	Observaţii / Referinţe
1	arabil	NU	5.800	54	1096/1/4	-	

Lungime Segmente
1) Valorile lungimilor segmentelor sunt obţinute din proiecţie în plan.

Punct început	X / Y	Punct sfârşit	X / Y	Lungime segment (** (m)
1	464.720,439 524.234,936	2	464.697,379 524.239,25	23.46
2	464.697,379 524.239,25	3	464.602,551 523.998,754	258.516
3	464.602,551 523.998,754	4	464.630,541 524.006,944	29.163
4	464.630,541 524.006,944	1	464.720,439 524.234,936	245.076

**** Lungimile segmentelor sunt determinate în planul de proiecţie Stereo 70 şi sunt rotunjite la 1 milimetru.**

Document care conține date cu caracter personal, protejat de prevederile Regulamentului (UE) nr. 679/2016 și Legii 190/2018

***** Distanţa dintre puncte este formată din segmente cumulate ce sunt mai mici decât valoarea 1 milimetru.**

Document care conține date cu caracter personal, protejat de prevederile Regulamentului (UE) nr. 679/2016 și Legii 190/2018

DATE DESPRE IMOBILUL NR. 3801

Oficiul de Cadastru şi Publicitate Imobiliară SIBIU
Biroul de Cadastru şi Publicitate Imobiliară Medias

A. Partea I. Descrierea imobilului

TEREN Extravilan

Adresa: Jud. Sibiu

Nr. Crt	Nr cadastral Nr. topografic	Suprafaţa* (mp)	Observaţii / Referinţe
A1		2.900	Sector cadastral:55 Teren neimprejmuit;

B. Partea II. Proprietari şi acte

Inscrieri privitoare la dreptul de proprietate şi alte drepturi reale		Referinţe
/		
Act Administrativ nr. 657/11, din 20/07/1994 emis de CJPSDPAT SIBIU (TITLU DE PROPRIETATE);		
B1	Intabulare, drept de PROPRIETATE, dobandit prin Reconstituire, cota actuala 1/1	A1
	1) **DÎRLOȘAN IOAN**	

C. Partea III. SARCINI .

Inscrieri privind dezmembramintele dreptului de proprietate, drepturi reale de garanţie şi sarcini	Referinţe
NU SUNT	

Document care conține date cu caracter personal, protejat de prevederile Regulamentului (UE) nr. 679/2016 și Legii 190/2018

Anexa Nr. 1 La Partea I

Teren

Nr cadastral	Suprafaţa (mp)*	Observaţii / Referinţe
	2.900	

* Suprafaţa este determinată in planul de proiecţie Stereo 70.

DETALII LINIARE IMOBIL

Date referitoare la teren

Crt	Categorie folosință	Intra vilan	Suprafaţa (mp)	Tarla	Parcelă	Nr. topo	Observaţii / Referinţe
1	arabil	NU	2.900	54	1104/8/20	-	

Lungime Segmente
1) Valorile lungimilor segmentelor sunt obţinute din proiecţie în plan.

Punct început	X / Y	Punct sfârşit	X / Y	Lungime segment (** (m)
1	464.829,177 524.507,087	2	464.806,426 524.753,065	247.028
2	464.806,426 524.753,065	3	464.794,612 524.753,017	11.814
3	464.794,612 524.753,017	4	464.817,253 524.508,224	245.837
4	464.817,253 524.508,224	1	464.829,177 524.507,087	11.978

**** Lungimile segmentelor sunt determinate în planul de proiecţie Stereo 70 şi sunt rotunjite la 1 milimetru.**

Document care conține date cu caracter personal, protejat de prevederile Regulamentului (UE) nr. 679/2016 și Legii 190/2018

***** Distanţa dintre puncte este formată din segmente cumulate ce sunt mai mici decât valoarea 1 milimetru.**

Document care conține date cu caracter personal, protejat de prevederile Regulamentului (UE) nr. 679/2016 și Legii 190/2018

DATE DESPRE IMOBILUL NR. 3802

Oficiul de Cadastru şi Publicitate Imobiliară SIBIU
Biroul de Cadastru şi Publicitate Imobiliară Medias

A. Partea I. Descrierea imobilului

TEREN Extravilan

Adresa: Jud. Sibiu

Nr. Crt	Nr cadastral Nr. topografic	Suprafaţa* (mp)	Observaţii / Referinţe
A1		1.500	Sector cadastral:55 Teren neimprejmuit;

B. Partea II. Proprietari şi acte

Inscrieri privitoare la dreptul de proprietate şi alte drepturi reale		Referinţe
/		
Act Administrativ nr. 561/11, din 26/04/1994 emis de CJPSDPAT SIBIU (TITLU DE PROPRIETATE);		
B1	Intabulare, drept de PROPRIETATE, dobandit prin Reconstituire, cota actuala 1/1	A1
	1) **DRĂGULEA MARIA** 2) **SAS IOAN**	

C. Partea III. SARCINI .

Inscrieri privind dezmembramintele dreptului de proprietate, drepturi reale de garanţie şi sarcini	Referinţe
NU SUNT	

Document care conține date cu caracter personal, protejat de prevederile Regulamentului (UE) nr. 679/2016 și Legii 190/2018

Anexa Nr. 1 La Partea I

Teren

Nr cadastral	Suprafaţa (mp)*	Observaţii / Referinţe
	1.500	

* Suprafaţa este determinată in planul de proiecţie Stereo 70.

DETALII LINIARE IMOBIL

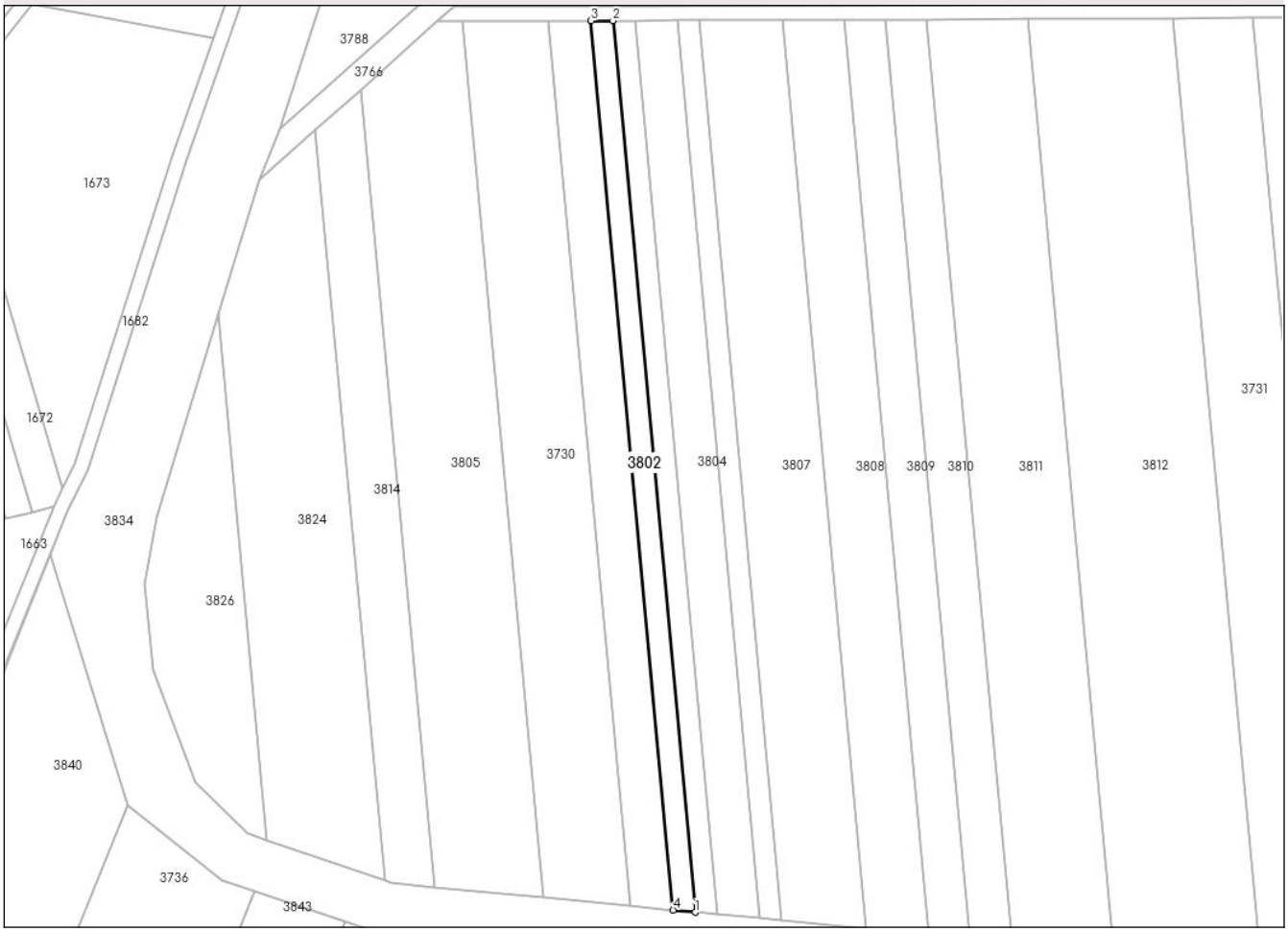

Date referitoare la teren

Crt	Categorie folosință	Intra vilan	Suprafaţa (mp)	Tarla	Parcelă	Nr. topo	Observaţii / Referinţe
1	arabil	NU	1.500	54	1104/8/19	-	

Lungime Segmente
1) Valorile lungimilor segmentelor sunt obţinute din proiecţie în plan.

Punct început	X / Y	Punct sfârşit	X / Y	Lungime segment (** (m)
1	464.835,321 524.506,5	2	464.812,514 524.753,09	247.642
2	464.812,514 524.753,09	3	464.806,426 524.753,065	6.088
3	464.806,426 524.753,065	4	464.829,177 524.507,087	247.028
4	464.829,177 524.507,087	1	464.835,321 524.506,5	6.173

**** Lungimile segmentelor sunt determinate în planul de proiecţie Stereo 70 şi sunt rotunjite la 1 milimetru.**

Document care conține date cu caracter personal, protejat de prevederile Regulamentului (UE) nr. 679/2016 și Legii 190/2018

***** Distanţa dintre puncte este formată din segmente cumulate ce sunt mai mici decât valoarea 1 milimetru.**

DATE DESPRE IMOBILUL NR. 3803

Oficiul de Cadastru şi Publicitate Imobiliară SIBIU
Biroul de Cadastru şi Publicitate Imobiliară Medias

A. Partea I. Descrierea imobilului

TEREN Extravilan

Adresa: Jud. Sibiu

Nr. Crt	Nr cadastral Nr. topografic	Suprafaţa* (mp)	Observaţii / Referinţe
A1		1.500	Sector cadastral:55 Teren neimprejmuit;

B. Partea II. Proprietari şi acte

Inscrieri privitoare la dreptul de proprietate şi alte drepturi reale		Referinţe
/		
Act Administrativ nr. 647/11, din 19/07/1994 emis de CJPSDPAT SIBIU (TITLU DE PROPRIETATE);		
B1	Intabulare, drept de PROPRIETATE, dobandit prin Reconstituire, cota actuala 1/1	A1
	1) **AEDELEAN OLIVIA** 2) **ARDELEAN MARIA** 3) **CHIŞ MIRON** 4) **SAS ANA** 5) **SAS EMILIA**	

C. Partea III. SARCINI .

Inscrieri privind dezmembramintele dreptului de proprietate, drepturi reale de garanţie şi sarcini	Referinţe
NU SUNT	

Document care conține date cu caracter personal, protejat de prevederile Regulamentului (UE) nr. 679/2016 și Legii 190/2018

Anexa Nr. 1 La Partea I

Teren

Nr cadastral	Suprafaţa (mp)*	Observaţii / Referinţe
	1.500	

* Suprafaţa este determinată in planul de proiecţie Stereo 70.

DETALII LINIARE IMOBIL

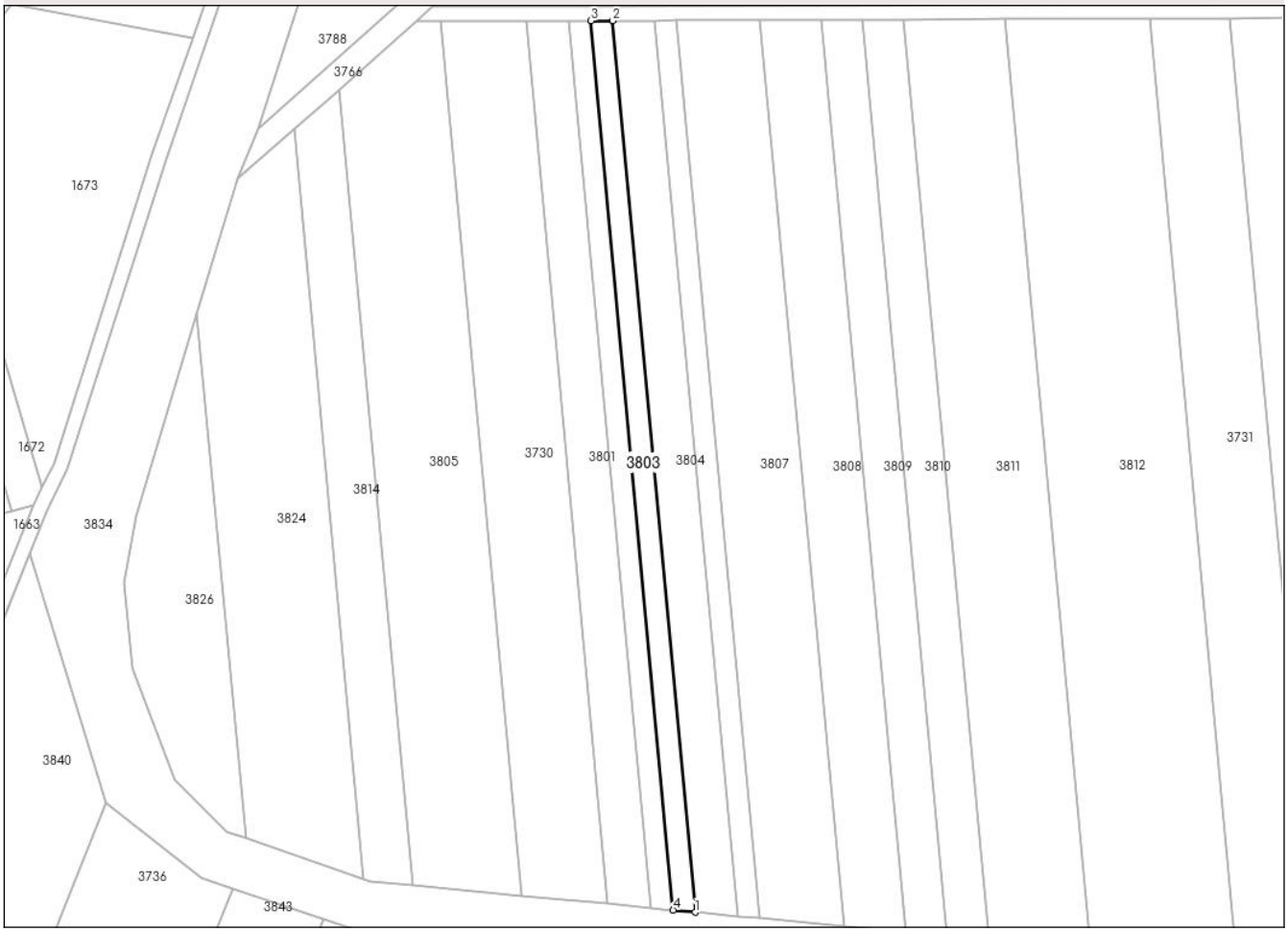

Date referitoare la teren

Crt	Categorie folosință	Intra vilan	Suprafaţa (mp)	Tarla	Parcelă	Nr. topo	Observaţii / Referinţe
1	arabil	NU	1.500	54	1104/8/18	-	

Lungime Segmente
1) Valorile lungimilor segmentelor sunt obţinute din proiecţie în plan.

Punct început	X / Y	Punct sfârşit	X / Y	Lungime segment (** (m)
1	464.841,451 524.505,915	2	464.818,587 524.753,114	248.254
2	464.818,587 524.753,114	3	464.812,514 524.753,09	6.073
3	464.812,514 524.753,09	4	464.835,321 524.506,5	247.642
4	464.835,321 524.506,5	1	464.841,451 524.505,915	6.157

**** Lungimile segmentelor sunt determinate în planul de proiecţie Stereo 70 şi sunt rotunjite la 1 milimetru.**

Document care conține date cu caracter personal, protejat de prevederile Regulamentului (UE) nr. 679/2016 și Legii 190/2018

***** Distanţa dintre puncte este formată din segmente cumulate ce sunt mai mici decât valoarea 1 milimetru.**

Document care conține date cu caracter personal, protejat de prevederile Regulamentului (UE) nr. 679/2016 și Legii 190/2018

DATE DESPRE IMOBILUL NR. 3804

Oficiul de Cadastru şi Publicitate Imobiliară SIBIU
Biroul de Cadastru şi Publicitate Imobiliară Medias

A. Partea I. Descrierea imobilului

TEREN Extravilan

Adresa: Jud. Sibiu

Nr. Crt	Nr cadastral Nr. topografic	Suprafaţa* (mp)	Observaţii / Referinţe
A1		2.900	Sector cadastral:55 Teren neimprejmuit;

B. Partea II. Proprietari şi acte

Inscrieri privitoare la dreptul de proprietate şi alte drepturi reale		Referinţe
/		
Act Administrativ nr. 558/11, din 26/04/1994 emis de CJPSDPAT SIBIU (TITLU DE PROPRIETATE);		
B1	Intabulare, drept de PROPRIETATE, dobandit prin Reconstituire, cota actuala 1/1	A1
	1) **IONAŞ IOAN**	

C. Partea III. SARCINI .

Inscrieri privind dezmembramintele dreptului de proprietate, drepturi reale de garanţie şi sarcini	Referinţe
NU SUNT	

Document care conține date cu caracter personal, protejat de prevederile Regulamentului (UE) nr. 679/2016 și Legii 190/2018

Anexa Nr. 1 La Partea I

Teren

Nr cadastral	Suprafaţa (mp)*	Observaţii / Referinţe
	2.900	

* Suprafaţa este determinată in planul de proiecţie Stereo 70.

DETALII LINIARE IMOBIL

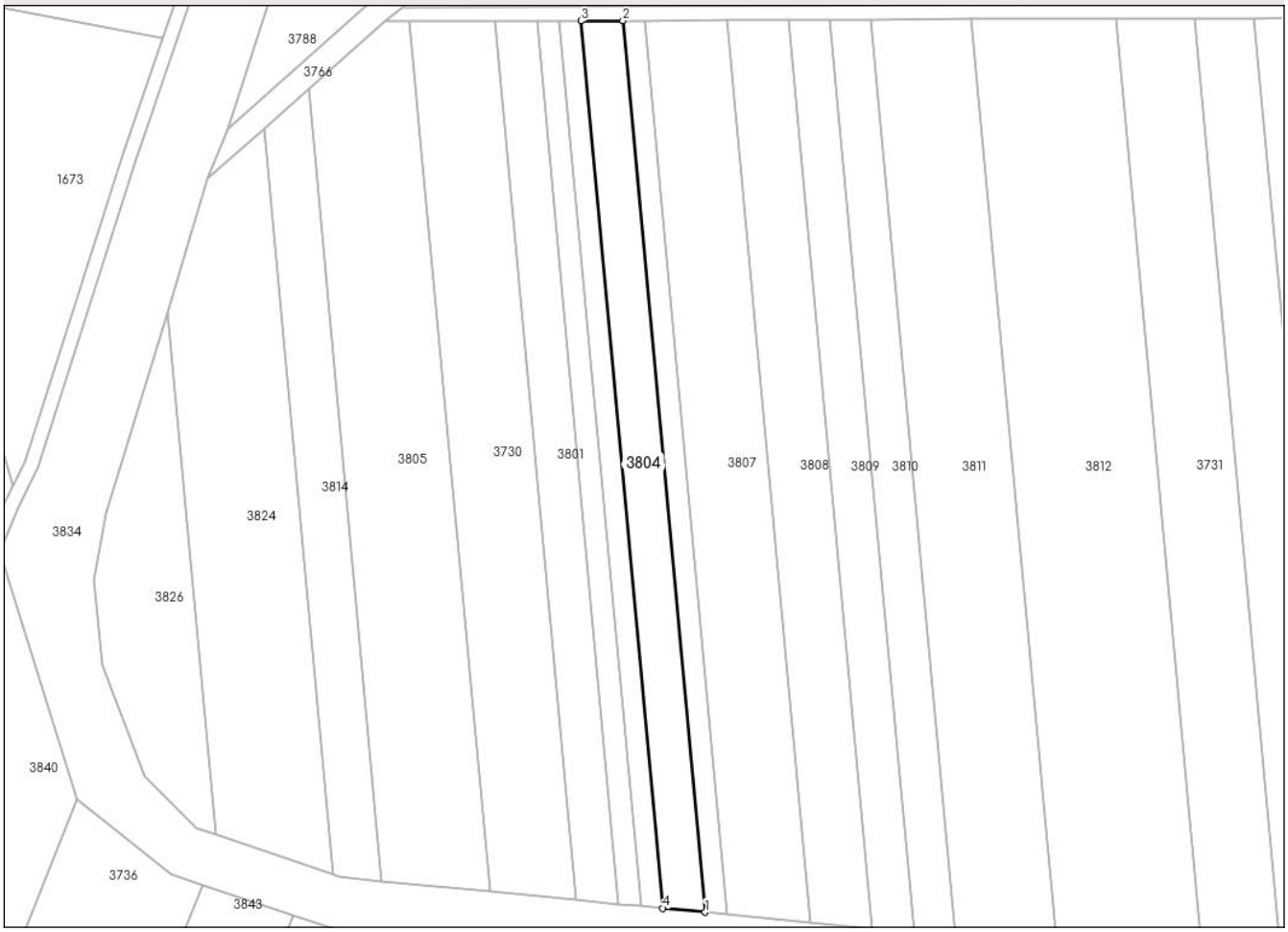

Date referitoare la teren

Crt	Categorie folosință	Intra vilan	Suprafaţa (mp)	Tarla	Parcelă	Nr. topo	Observaţii / Referinţe
1	arabil	NU	2.900	54	1104/8/17	-	

Lungime Segmente
1) Valorile lungimilor segmentelor sunt obţinute din proiecţie în plan.

Punct început	X / Y	Punct sfârşit	X / Y	Lungime segment (** (m)
1	464.853,259 524.504,788	2	464.830,287 524.753,162	249.434
2	464.830,287 524.753,162	3	464.818,587 524.753,114	11.699
3	464.818,587 524.753,114	4	464.841,451 524.505,915	248.254
4	464.841,451 524.505,915	1	464.853,259 524.504,788	11.861

**** Lungimile segmentelor sunt determinate în planul de proiecţie Stereo 70 şi sunt rotunjite la 1 milimetru.**

Document care conține date cu caracter personal, protejat de prevederile Regulamentului (UE) nr. 679/2016 și Legii 190/2018

***** Distanţa dintre puncte este formată din segmente cumulate ce sunt mai mici decât valoarea 1 milimetru.**

DATE DESPRE IMOBILUL NR. 3805

Oficiul de Cadastru şi Publicitate Imobiliară SIBIU
Biroul de Cadastru şi Publicitate Imobiliară Medias

A. Partea I. Descrierea imobilului

TEREN Extravilan

Adresa: Jud. Sibiu

Nr. Crt	Nr cadastral Nr. topografic	Suprafaţa* (mp)	Observaţii / Referinţe
A1		7.000	Sector cadastral:55 Teren neimprejmuit;

B. Partea II. Proprietari şi acte

Inscrieri privitoare la dreptul de proprietate şi alte drepturi reale		Referinţe
/		
Act Administrativ nr. 704/11, din 08/08/1994 emis de CJPSDPAT SIBIU (TITLU DE PROPRIETATE);		
B1	Intabulare, drept de PROPRIETATE, dobandit prin Reconstituire, cota actuala 1/1	A1
	1) **OPREAN COMAN** 2) **OPREAN IOAN** 3) **OPREAN MARIA** 4) **SUCIU VICTORIA**	

C. Partea III. SARCINI .

Inscrieri privind dezmembramintele dreptului de proprietate, drepturi reale de garanţie şi sarcini	Referinţe
NU SUNT	

Document care conține date cu caracter personal, protejat de prevederile Regulamentului (UE) nr. 679/2016 și Legii 190/2018

Anexa Nr. 1 La Partea I

Teren

Nr cadastral	Suprafaţa (mp)*	Observaţii / Referinţe
	7.000	

* Suprafaţa este determinată in planul de proiecţie Stereo 70.

DETALII LINIARE IMOBIL

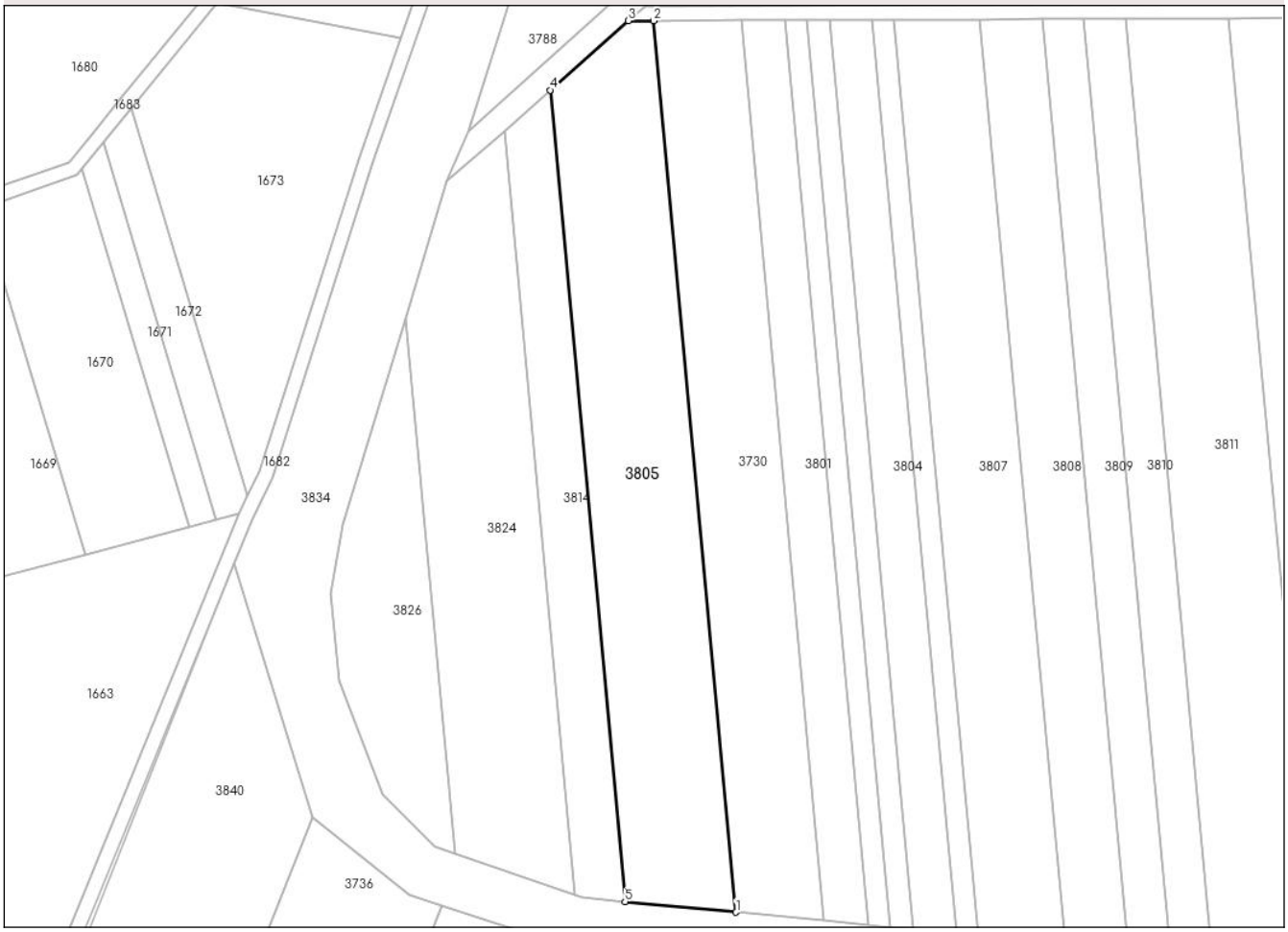

Date referitoare la teren

Crt	Categorie folosință	Intra vilan	Suprafaţa (mp)	Tarla	Parcelă	Nr. topo	Observaţii / Referinţe
1	arabil	NU	7.000	54	1104/8/22	-	

Lungime Segmente
1) Valorile lungimilor segmentelor sunt obţinute din proiecţie în plan.

Punct început	X / Y	Punct sfârşit	X / Y	Lungime segment (** (m)
1	464.793,231 524.510,517	2	464.770,812 524.752,92	243.437
2	464.770,812 524.752,92	3	464.763,967 524.752,892	6.845
3	464.763,967 524.752,892	4	464.742,6 524.734,036	28.496
4	464.742,6 524.734,036	5	464.763,007 524.513,401	221.577
5	464.763,007 524.513,401	1	464.793,231 524.510,517	30.362

Document care conține date cu caracter personal, protejat de prevederile Regulamentului (UE) nr. 679/2016 și Legii 190/2018

** Lungimile segmentelor sunt determinate în planul de proiecţie Stereo 70 şi sunt rotunjite la 1 milimetru.
*** Distanţa dintre puncte este formată din segmente cumulate ce sunt mai mici decât valoarea 1 milimetru.

Document care conține date cu caracter personal, protejat de prevederile Regulamentului (UE) nr. 679/2016 și Legii 190/2018

DATE DESPRE IMOBILUL NR. 3806

Oficiul de Cadastru şi Publicitate Imobiliară SIBIU
Biroul de Cadastru şi Publicitate Imobiliară Medias

A. Partea I. Descrierea imobilului

TEREN Extravilan

Adresa: Jud. Sibiu

Nr. Crt	Nr cadastral Nr. topografic	Suprafaţa* (mp)	Observaţii / Referinţe
A1		1.500	Sector cadastral:55 Teren neimprejmuit;

B. Partea II. Proprietari şi acte

Inscrieri privitoare la dreptul de proprietate şi alte drepturi reale		Referinţe
/		
Act Administrativ nr. 766/11, din 03/05/1995 emis de CJPSDPAT SIBIU (TITLU DE PROPRIETATE);		
B1	Intabulare, drept de PROPRIETATE, dobandit prin Reconstituire, cota actuala 1/1	A1
	1) **MAIER ŞOFRON**	

C. Partea III. SARCINI .

Inscrieri privind dezmembramintele dreptului de proprietate, drepturi reale de garanţie şi sarcini	Referinţe
NU SUNT	

Document care conține date cu caracter personal, protejat de prevederile Regulamentului (UE) nr. 679/2016 și Legii 190/2018

Anexa Nr. 1 La Partea I

Teren

Nr cadastral	Suprafaţa (mp)*	Observaţii / Referinţe
	1.500	

* Suprafaţa este determinată in planul de proiecţie Stereo 70.

DETALII LINIARE IMOBIL

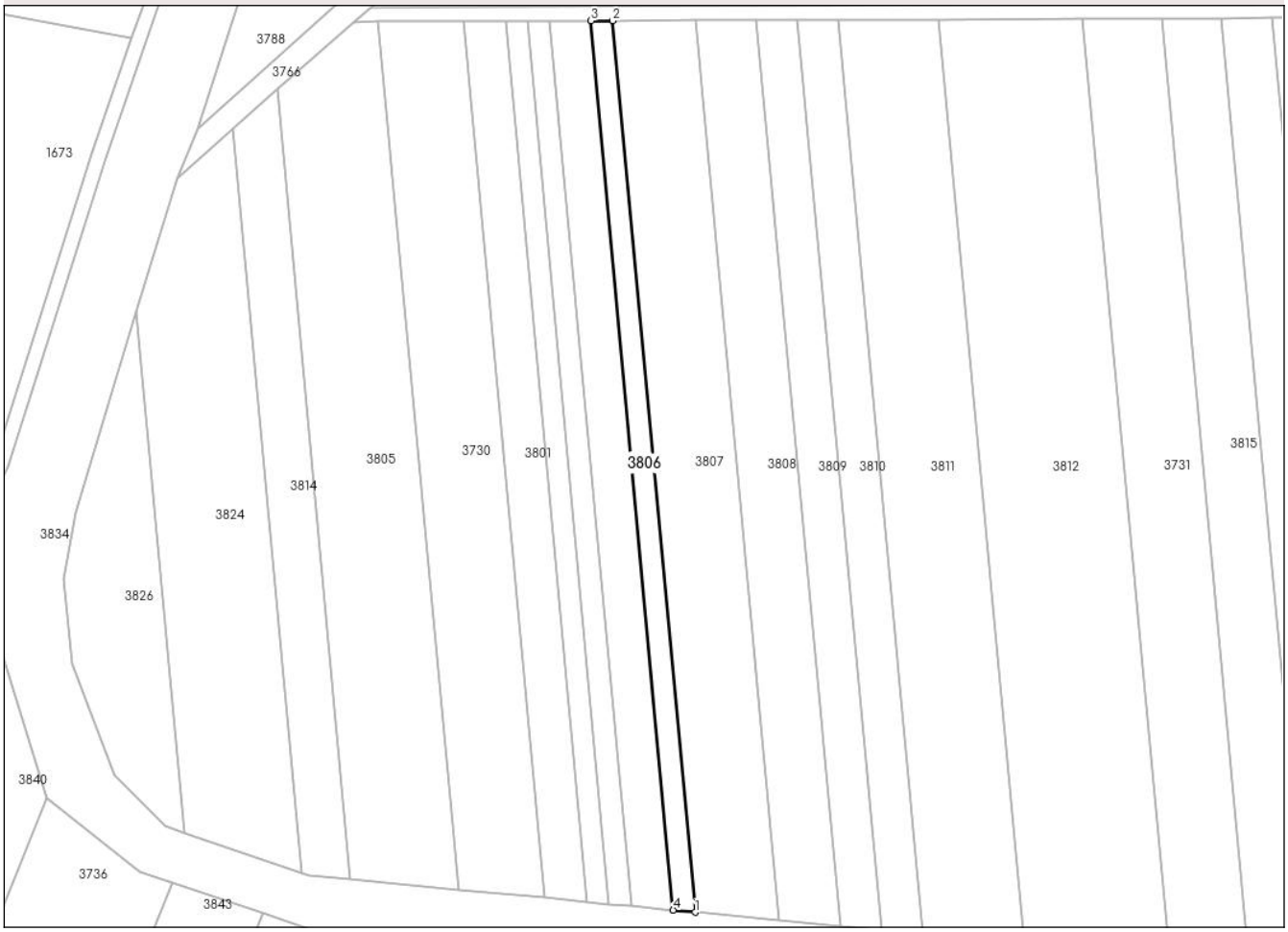

Date referitoare la teren

Crt	Categorie folosință	Intra vilan	Suprafaţa (mp)	Tarla	Parcelă	Nr. topo	Observaţii / Referinţe
1	arabil	NU	1.500	54	1104/8/16	-	

Lungime Segmente
1) Valorile lungimilor segmentelor sunt obţinute din proiecţie în plan.

Punct început	X / Y	Punct sfârşit	X / Y	Lungime segment (** (m)
1	464.859,344 524.504,208	2	464.836,316 524.753,187	250.042
2	464.836,316 524.753,187	3	464.830,287 524.753,162	6.03
3	464.830,287 524.753,162	4	464.853,259 524.504,788	249.434
4	464.853,259 524.504,788	1	464.859,344 524.504,208	6.113

**** Lungimile segmentelor sunt determinate în planul de proiecţie Stereo 70 şi sunt rotunjite la 1 milimetru.**

Document care conține date cu caracter personal, protejat de prevederile Regulamentului (UE) nr. 679/2016 și Legii 190/2018

***** Distanţa dintre puncte este formată din segmente cumulate ce sunt mai mici decât valoarea 1 milimetru.**

DATE DESPRE IMOBILUL NR. 3807

Oficiul de Cadastru şi Publicitate Imobiliară SIBIU
Biroul de Cadastru şi Publicitate Imobiliară Medias

A. Partea I. Descrierea imobilului

TEREN Extravilan

Adresa: Jud. Sibiu

Nr. Crt	Nr cadastral Nr. topografic	Suprafaţa* (mp)	Observaţii / Referinţe
A1		5.800	Sector cadastral:55 Teren neimprejmuit;

B. Partea II. Proprietari şi acte

Inscrieri privitoare la dreptul de proprietate şi alte drepturi reale		Referinţe
/		
Act Administrativ nr. 802/11, din 05/12/1996 emis de CJPSDPAT SIBIU (TITLU DE PROPRIETATE);		
B1	Intabulare, drept de PROPRIETATE, dobandit prin Reconstituire, cota actuala 1/1	A1
	1) **DUDA EMIL**	

C. Partea III. SARCINI .

Inscrieri privind dezmembramintele dreptului de proprietate, drepturi reale de garanţie şi sarcini	Referinţe
NU SUNT	

Document care conține date cu caracter personal, protejat de prevederile Regulamentului (UE) nr. 679/2016 și Legii 190/2018

Anexa Nr. 1 La Partea I

Teren

Nr cadastral	Suprafaţa (mp)*	Observaţii / Referinţe
	5.800	

* Suprafaţa este determinată in planul de proiecţie Stereo 70.

DETALII LINIARE IMOBIL

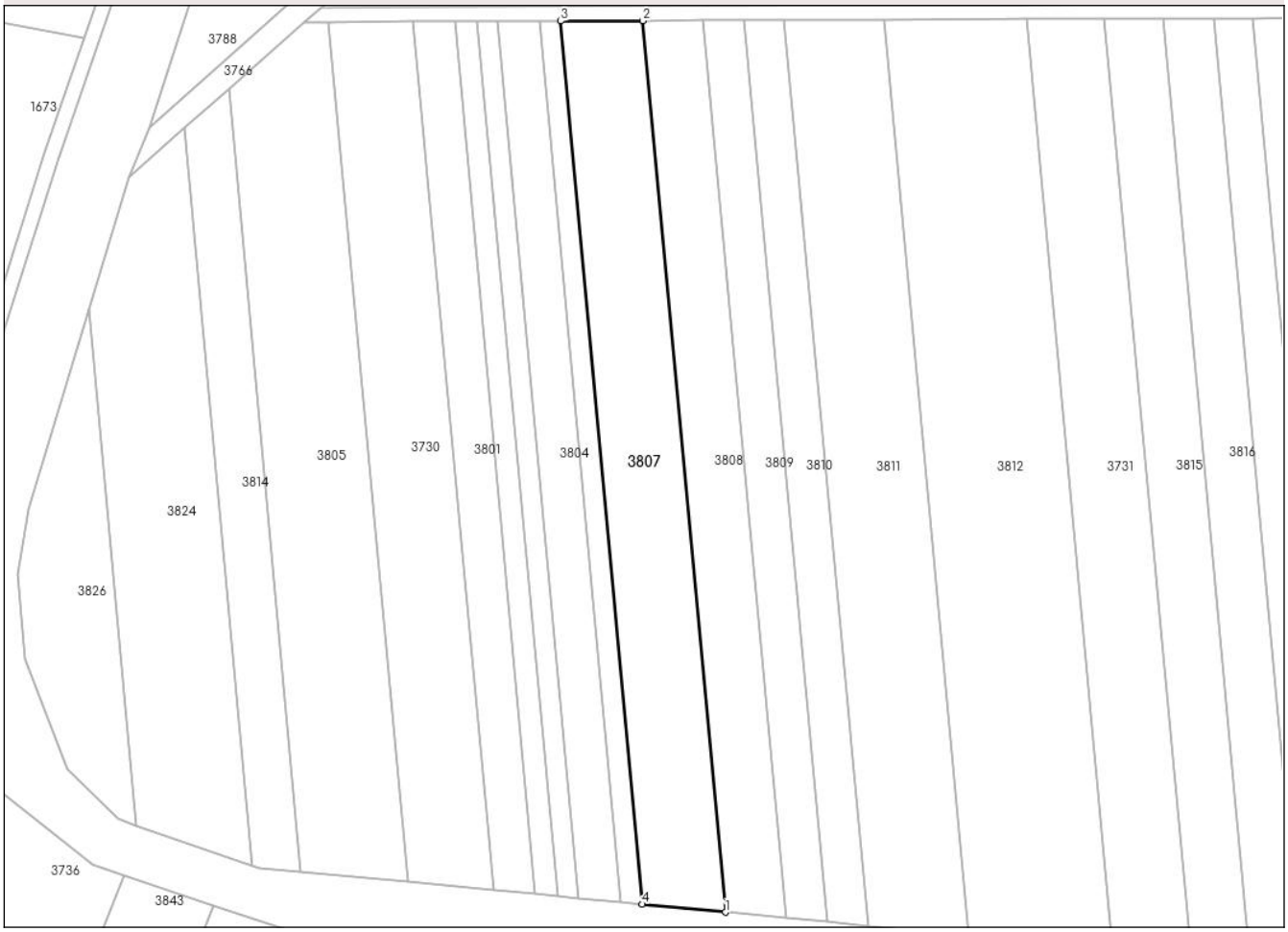

Date referitoare la teren

Crt	Categorie folosință	Intra vilan	Suprafaţa (mp)	Tarla	Parcelă	Nr. topo	Observaţii / Referinţe
1	arabil	NU	5.800	54	1104/8/15	-	

Lungime Segmente
1) Valorile lungimilor segmentelor sunt obţinute din proiecţie în plan.

Punct început	X / Y	Punct sfârşit	X / Y	Lungime segment (** (m)
1	464.882,738 524.501,975	2	464.859,494 524.753,282	252.379
2	464.859,494 524.753,282	3	464.836,316 524.753,187	23.178
3	464.836,316 524.753,187	4	464.859,344 524.504,208	250.042
4	464.859,344 524.504,208	1	464.882,738 524.501,975	23.5

**** Lungimile segmentelor sunt determinate în planul de proiecţie Stereo 70 şi sunt rotunjite la 1 milimetru.**

Document care conține date cu caracter personal, protejat de prevederile Regulamentului (UE) nr. 679/2016 și Legii 190/2018

***** Distanţa dintre puncte este formată din segmente cumulate ce sunt mai mici decât valoarea 1 milimetru.**

DATE DESPRE IMOBILUL NR. 3808

Oficiul de Cadastru şi Publicitate Imobiliară SIBIU
Biroul de Cadastru şi Publicitate Imobiliară Medias

A. Partea I. Descrierea imobilului

TEREN Extravilan

Adresa: Jud. Sibiu

Nr. Crt	Nr cadastral Nr. topografic	Suprafaţa* (mp)	Observaţii / Referinţe
A1		4.300	Sector cadastral:55 Teren neimprejmuit;

B. Partea II. Proprietari şi acte

Inscrieri privitoare la dreptul de proprietate şi alte drepturi reale		Referinţe
/		
Act Administrativ nr. 368/11, din 16/09/1993 emis de CJPSDPAT SIBIU (TITLU DE PROPRIETATE);		
B1	Intabulare, drept de PROPRIETATE, dobandit prin Reconstituire, cota actuala 1/1	A1
	1) **ŞANCU LIVIU** 2) **ŞANCU VIRGIL** 3) **ŢUŢUIANU ELENA**	

C. Partea III. SARCINI .

Inscrieri privind dezmembramintele dreptului de proprietate, drepturi reale de garanţie şi sarcini	Referinţe
NU SUNT	

Document care conține date cu caracter personal, protejat de prevederile Regulamentului (UE) nr. 679/2016 și Legii 190/2018

Anexa Nr. 1 La Partea I

Teren

Nr cadastral	Suprafaţa (mp)*	Observaţii / Referinţe
	4.300	

* Suprafaţa este determinată in planul de proiecţie Stereo 70.

DETALII LINIARE IMOBIL

Date referitoare la teren

Crt	Categorie folosință	Intra vilan	Suprafaţa (mp)	Tarla	Parcelă	Nr. topo	Observaţii / Referinţe
1	arabil	NU	4.300	54	1104/8/14/1	-	

Lungime Segmente
1) Valorile lungimilor segmentelor sunt obţinute din proiecţie în plan.

Punct început	X / Y	Punct sfârşit	X / Y	Lungime segment (** (m)
1	464.899,942 524.500,334	2	464.876,54 524.753,351	254.097
2	464.876,54 524.753,351	3	464.859,494 524.753,282	17.046
3	464.859,494 524.753,282	4	464.882,738 524.501,975	252.379
4	464.882,738 524.501,975	1	464.899,942 524.500,334	17.283

**** Lungimile segmentelor sunt determinate în planul de proiecţie Stereo 70 şi sunt rotunjite la 1 milimetru.**

Document care conține date cu caracter personal, protejat de prevederile Regulamentului (UE) nr. 679/2016 și Legii 190/2018

***** Distanţa dintre puncte este formată din segmente cumulate ce sunt mai mici decât valoarea 1 milimetru.**

DATE DESPRE IMOBILUL NR. 3809

Oficiul de Cadastru şi Publicitate Imobiliară SIBIU
Biroul de Cadastru şi Publicitate Imobiliară Medias

A. Partea I. Descrierea imobilului

TEREN Extravilan

Adresa: Jud. Sibiu

Nr. Crt	Nr cadastral Nr. topografic	Suprafaţa* (mp)	Observaţii / Referinţe
A1		2.900	Sector cadastral:55 Teren neimprejmuit;

B. Partea II. Proprietari şi acte

Inscrieri privitoare la dreptul de proprietate şi alte drepturi reale		Referinţe
/		
Act Administrativ nr. 499/11, din 15/03/1994 emis de CJPSDPAT SIBIU (TITLU DE PROPRIETATE);		
B1	Intabulare, drept de PROPRIETATE, dobandit prin Reconstituire, cota actuala 1/1	A1
	1) **DUDA IOAN**	

C. Partea III. SARCINI .

Inscrieri privind dezmembramintele dreptului de proprietate, drepturi reale de garanţie şi sarcini	Referinţe
NU SUNT	

Document care conține date cu caracter personal, protejat de prevederile Regulamentului (UE) nr. 679/2016 și Legii 190/2018

Anexa Nr. 1 La Partea I

Teren

Nr cadastral	Suprafaţa (mp)*	Observaţii / Referinţe
	2.900	

* Suprafaţa este determinată in planul de proiecţie Stereo 70.

DETALII LINIARE IMOBIL

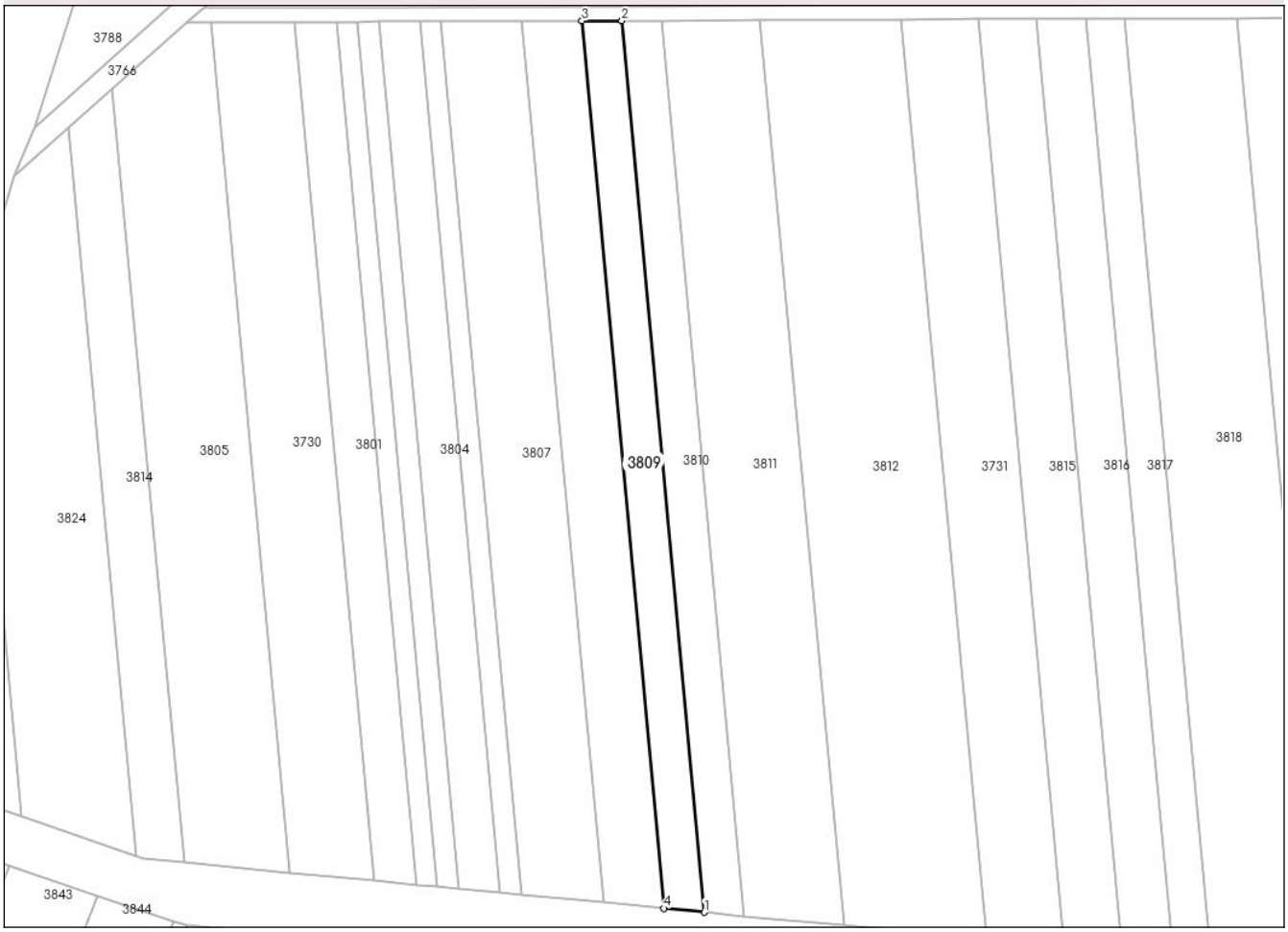

Date referitoare la teren

Crt	Categorie folosință	Intra vilan	Suprafaţa (mp)	Tarla	Parcelă	Nr. topo	Observaţii / Referinţe
1	arabil	NU	2.900	54	1104/8/13	-	

Lungime Segmente
1) Valorile lungimilor segmentelor sunt obţinute din proiecţie în plan.

Punct început	X / Y	Punct sfârşit	X / Y	Lungime segment (** (m)
1	464.911,48 524.499,233	2	464.887,972 524.753,398	255.25
2	464.887,972 524.753,398	3	464.876,54 524.753,351	11.431
3	464.876,54 524.753,351	4	464.899,942 524.500,334	254.097
4	464.899,942 524.500,334	1	464.911,48 524.499,233	11.59

**** Lungimile segmentelor sunt determinate în planul de proiecţie Stereo 70 şi sunt rotunjite la 1 milimetru.**

Document care conține date cu caracter personal, protejat de prevederile Regulamentului (UE) nr. 679/2016 și Legii 190/2018

***** Distanţa dintre puncte este formată din segmente cumulate ce sunt mai mici decât valoarea 1 milimetru.**

Document care conține date cu caracter personal, protejat de prevederile Regulamentului (UE) nr. 679/2016 și Legii 190/2018

DATE DESPRE IMOBILUL NR. 3810

Oficiul de Cadastru şi Publicitate Imobiliară SIBIU
Biroul de Cadastru şi Publicitate Imobiliară Medias

A. Partea I. Descrierea imobilului

TEREN Extravilan

Adresa: Jud. Sibiu

Nr. Crt	Nr cadastral Nr. topografic	Suprafaţa* (mp)	Observaţii / Referinţe
A1		2.900	Sector cadastral:55 Teren neimprejmuit;

B. Partea II. Proprietari şi acte

Inscrieri privitoare la dreptul de proprietate şi alte drepturi reale		Referinţe
/		
Act Administrativ nr. 558/11, din 26/04/1994 emis de CJPSDPAT SIBIU (TITLU DE PROPRIETATE);		
B1	Intabulare, drept de PROPRIETATE, dobandit prin Reconstituire, cota actuala 1/1	A1
	1) **IONAŞ IOAN**	

C. Partea III. SARCINI .

Inscrieri privind dezmembramintele dreptului de proprietate, drepturi reale de garanţie şi sarcini	Referinţe
NU SUNT	

Document care conține date cu caracter personal, protejat de prevederile Regulamentului (UE) nr. 679/2016 și Legii 190/2018

Anexa Nr. 1 La Partea I

Teren

Nr cadastral	Suprafaţa (mp)*	Observaţii / Referinţe
	2.900	

* Suprafaţa este determinată in planul de proiecţie Stereo 70.

DETALII LINIARE IMOBIL

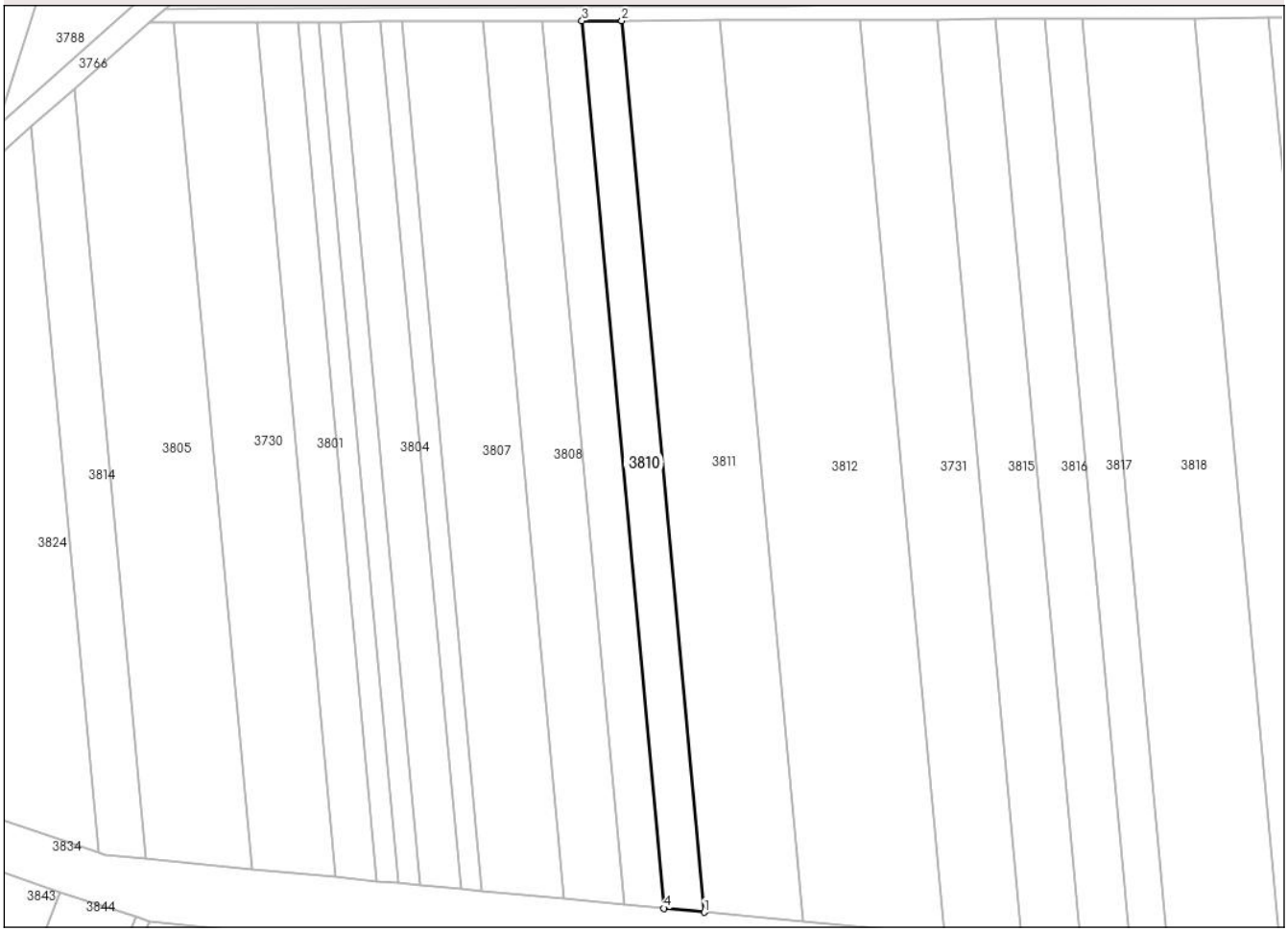

Date referitoare la teren

Crt	Categorie folosință	Intra vilan	Suprafaţa (mp)	Tarla	Parcelă	Nr. topo	Observaţii / Referinţe
1	arabil	NU	2.900	54	1104/8/12	-	

Lungime Segmente
1) Valorile lungimilor segmentelor sunt obţinute din proiecţie în plan.

Punct început	X / Y	Punct sfârşit	X / Y	Lungime segment (** (m)
1	464.922,965 524.498,136	2	464.899,352 524.753,444	256.397
2	464.899,352 524.753,444	3	464.887,972 524.753,398	11.38
3	464.887,972 524.753,398	4	464.911,48 524.499,233	255.25
4	464.911,48 524.499,233	1	464.922,965 524.498,136	11.538

**** Lungimile segmentelor sunt determinate în planul de proiecţie Stereo 70 şi sunt rotunjite la 1 milimetru.**

Document care conține date cu caracter personal, protejat de prevederile Regulamentului (UE) nr. 679/2016 și Legii 190/2018

***** Distanţa dintre puncte este formată din segmente cumulate ce sunt mai mici decât valoarea 1 milimetru.**

DATE DESPRE IMOBILUL NR. 3811

Oficiul de Cadastru şi Publicitate Imobiliară SIBIU
Biroul de Cadastru şi Publicitate Imobiliară Medias

A. Partea I. Descrierea imobilului

TEREN Extravilan

Adresa: Jud. Sibiu

Nr. Crt	Nr cadastral Nr. topografic	Suprafaţa* (mp)	Observaţii / Referinţe
A1		7.200	Sector cadastral:55 Teren neimprejmuit;

B. Partea II. Proprietari şi acte

Inscrieri privitoare la dreptul de proprietate şi alte drepturi reale		Referinţe
/		
Act Administrativ nr. 643/11, din 19/07/1994 emis de CJPSDPAT SIBIU (TITLU DE PROPRIETATE);		
B1	Intabulare, drept de PROPRIETATE, dobandit prin Reconstituire, cota actuala 1/1	A1
	1) **SAS ANA**	

C. Partea III. SARCINI .

Inscrieri privind dezmembramintele dreptului de proprietate, drepturi reale de garanţie şi sarcini	Referinţe
NU SUNT	

Document care conține date cu caracter personal, protejat de prevederile Regulamentului (UE) nr. 679/2016 și Legii 190/2018

Anexa Nr. 1 La Partea I

Teren

Nr cadastral	Suprafaţa (mp)*	Observaţii / Referinţe
	7.200	

* Suprafaţa este determinată in planul de proiecţie Stereo 70.

DETALII LINIARE IMOBIL

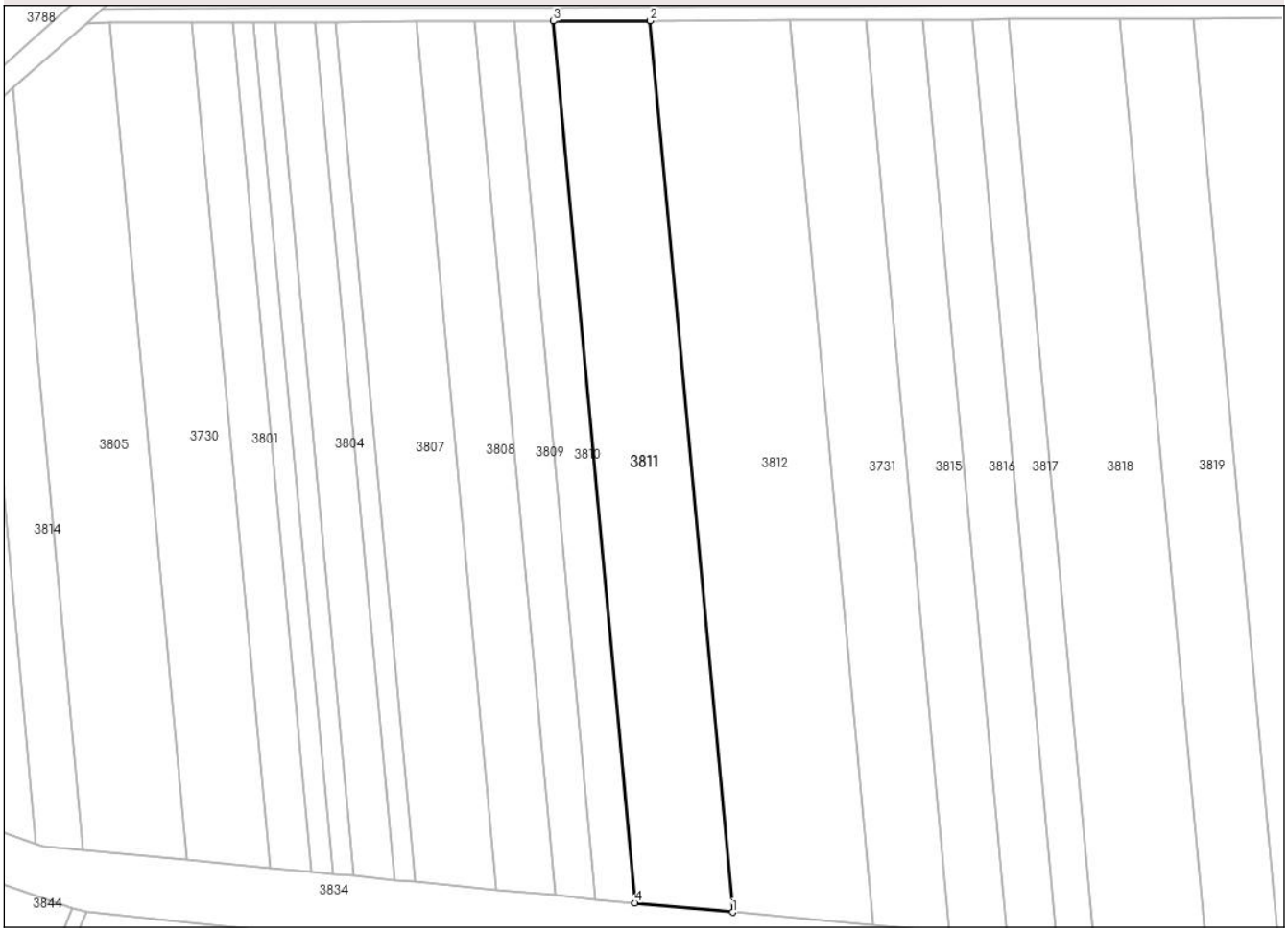

Date referitoare la teren

Crt	Categorie folosință	Intra vilan	Suprafaţa (mp)	Tarla	Parcelă	Nr. topo	Observaţii / Referinţe
1	arabil	NU	7.200	54	1104/8/11	-	

Lungime Segmente
1) Valorile lungimilor segmentelor sunt obţinute din proiecţie în plan.

Punct început	X / Y	Punct sfârşit	X / Y	Lungime segment (** (m)
1	464.951,262 524.495,436	2	464.927,388 524.753,559	259.224
2	464.927,388 524.753,559	3	464.899,352 524.753,444	28.036
3	464.899,352 524.753,444	4	464.922,965 524.498,136	256.397
4	464.922,965 524.498,136	1	464.951,262 524.495,436	28.425

**** Lungimile segmentelor sunt determinate în planul de proiecţie Stereo 70 şi sunt rotunjite la 1 milimetru.**

Document care conține date cu caracter personal, protejat de prevederile Regulamentului (UE) nr. 679/2016 și Legii 190/2018

***** Distanţa dintre puncte este formată din segmente cumulate ce sunt mai mici decât valoarea 1 milimetru.**

Document care conține date cu caracter personal, protejat de prevederile Regulamentului (UE) nr. 679/2016 și Legii 190/2018

DATE DESPRE IMOBILUL NR. 3812

Oficiul de Cadastru şi Publicitate Imobiliară SIBIU
Biroul de Cadastru şi Publicitate Imobiliară Medias

A. Partea I. Descrierea imobilului

TEREN Extravilan

Adresa: Jud. Sibiu

Nr. Crt	Nr cadastral Nr. topografic	Suprafaţa* (mp)	Observaţii / Referinţe
A1		10.500	Sector cadastral:55 Teren neimprejmuit;

B. Partea II. Proprietari şi acte

Inscrieri privitoare la dreptul de proprietate şi alte drepturi reale		Referinţe
/		
Act Administrativ nr. 198/11, din 20/05/1993 emis de CJPSDPAT SIBIU (TITLU DE PROPRIETATE);		
B1	Intabulare, drept de PROPRIETATE, dobandit prin Reconstituire, cota actuala 1/1	A1
	1) **DAN MARIANA** 2) **DUDA ILARIE** 3) **SUCIU ELENA**	

C. Partea III. SARCINI .

Inscrieri privind dezmembramintele dreptului de proprietate, drepturi reale de garanţie şi sarcini	Referinţe
NU SUNT	

Document care conține date cu caracter personal, protejat de prevederile Regulamentului (UE) nr. 679/2016 și Legii 190/2018

Anexa Nr. 1 La Partea I

Teren

Nr cadastral	Suprafaţa (mp)*	Observaţii / Referinţe
	10.500	

* Suprafaţa este determinată in planul de proiecţie Stereo 70.

DETALII LINIARE IMOBIL

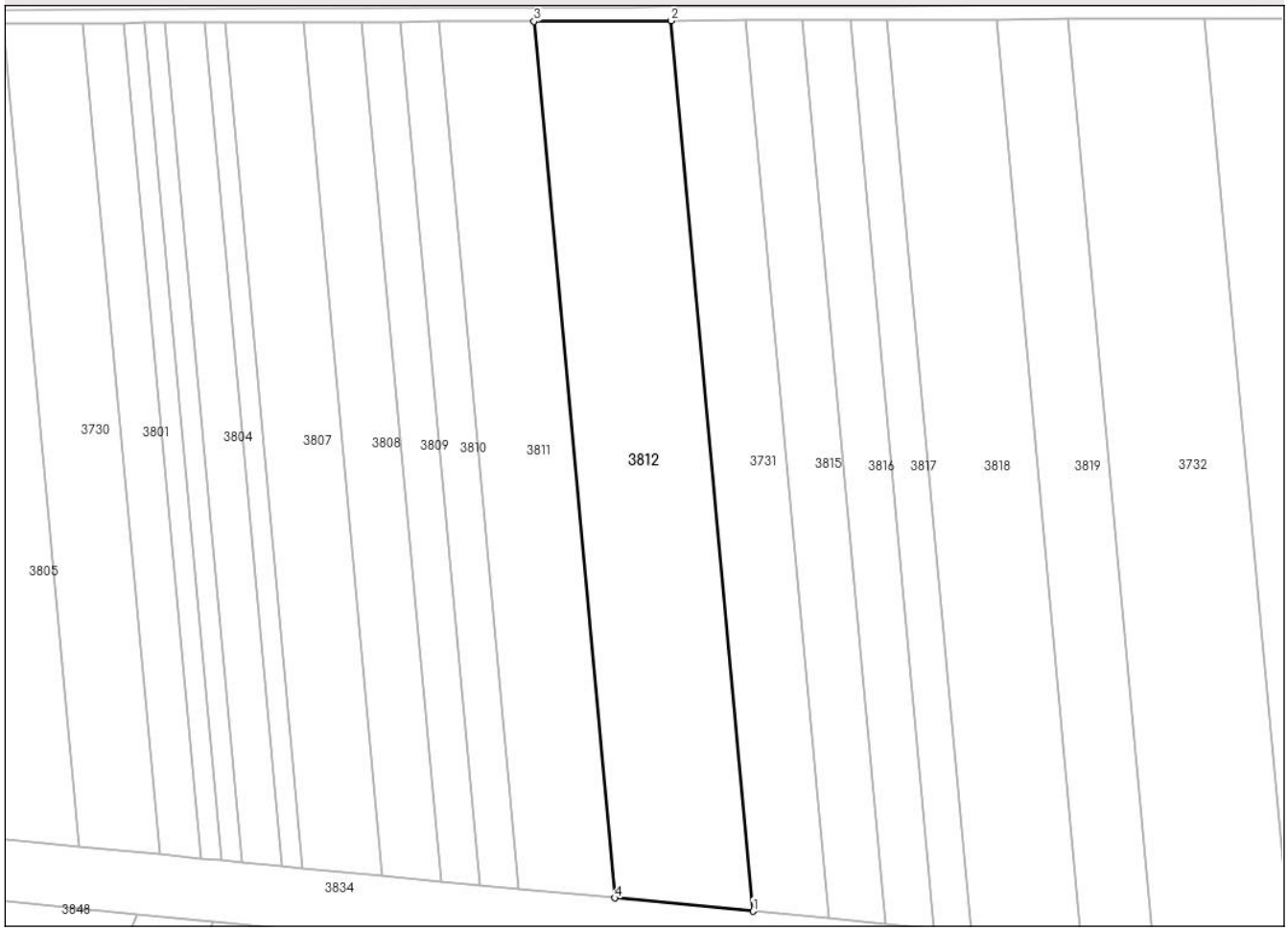

Date referitoare la teren

Crt	Categorie folosință	Intra vilan	Suprafaţa (mp)	Tarla	Parcelă	Nr. topo	Observaţii / Referinţe
1	arabil	NU	10.500	54	1104/8/10	-	N.P. 1104/1/10 gresit in tp

Lungime Segmente
1) Valorile lungimilor segmentelor sunt obţinute din proiecţie în plan.

Punct început	X / Y	Punct sfârşit	X / Y	Lungime segment (** (m)
1	464.991,983 524.491,55	2	464.967,734 524.753,723	263.292
2	464.967,734 524.753,723	3	464.927,388 524.753,559	40.347
3	464.927,388 524.753,559	4	464.951,262 524.495,436	259.224
4	464.951,262 524.495,436	1	464.991,983 524.491,55	40.906

**** Lungimile segmentelor sunt determinate în planul de proiecţie Stereo 70 şi sunt rotunjite la 1 milimetru.**

Document care conține date cu caracter personal, protejat de prevederile Regulamentului (UE) nr. 679/2016 și Legii 190/2018

***** Distanţa dintre puncte este formată din segmente cumulate ce sunt mai mici decât valoarea 1 milimetru.**

DATE DESPRE IMOBILUL NR. 3813

Oficiul de Cadastru şi Publicitate Imobiliară SIBIU
Biroul de Cadastru şi Publicitate Imobiliară Medias

A. Partea I. Descrierea imobilului

TEREN Extravilan

Adresa: Jud. Sibiu

Nr. Crt	Nr cadastral Nr. topografic	Suprafaţa* (mp)	Observaţii / Referinţe
A1		2.900	Sector cadastral:55 Teren neimprejmuit;

B. Partea II. Proprietari şi acte

Inscrieri privitoare la dreptul de proprietate şi alte drepturi reale		Referinţe
/		
Act Administrativ nr. 538/11, din 21/04/1994 emis de CJPSDPAT SIBIU (TITLU DE PROPRIETATE);		
B1	Intabulare, drept de PROPRIETATE, dobandit prin Reconstituire, cota actuala 1/1	A1
	1) **BALINT ANUȚA**	

C. Partea III. SARCINI .

Inscrieri privind dezmembramintele dreptului de proprietate, drepturi reale de garanţie şi sarcini	Referinţe
NU SUNT	

Document care conține date cu caracter personal, protejat de prevederile Regulamentului (UE) nr. 679/2016 și Legii 190/2018

Anexa Nr. 1 La Partea I

Teren

Nr cadastral	Suprafaţa (mp)*	Observaţii / Referinţe
	2.900	

* Suprafaţa este determinată in planul de proiecţie Stereo 70.

DETALII LINIARE IMOBIL

Date referitoare la teren

Crt	Categorie folosință	Intra vilan	Suprafaţa (mp)	Tarla	Parcelă	Nr. topo	Observaţii / Referinţe
1	arabil	NU	2.900	54	1096/1/6	-	

Lungime Segmente
1) Valorile lungimilor segmentelor sunt obţinute din proiecţie în plan.

Punct început	X / Y	Punct sfârşit	X / Y	Lungime segment (** (m)
1	464.691,957 524.240,264	2	464.680,701 524.242,37	11.451
2	464.680,701 524.242,37	3	464.585,614 524.001,218	259.222
3	464.585,614 524.001,218	4	464.589,753 524.002,311	4.281
4	464.589,753 524.002,311	5	464.597,253 524.000,085	7.824
5	464.597,253 524.000,085	1	464.691,957 524.240,264	258.176

Document care conține date cu caracter personal, protejat de prevederile Regulamentului (UE) nr. 679/2016 și Legii 190/2018

** Lungimile segmentelor sunt determinate în planul de proiecţie Stereo 70 şi sunt rotunjite la 1 milimetru.
*** Distanţa dintre puncte este formată din segmente cumulate ce sunt mai mici decât valoarea 1 milimetru.

DATE DESPRE IMOBILUL NR. 3814

Oficiul de Cadastru şi Publicitate Imobiliară SIBIU
Biroul de Cadastru şi Publicitate Imobiliară Medias

A. Partea I. Descrierea imobilului

TEREN Extravilan

Adresa: Jud. Sibiu

Nr. Crt	Nr cadastral Nr. topografic	Suprafaţa* (mp)	Observaţii / Referinţe
A1		2.900	Sector cadastral:55 Teren neimprejmuit;

B. Partea II. Proprietari şi acte

Inscrieri privitoare la dreptul de proprietate şi alte drepturi reale		Referinţe
/		
Act Administrativ nr. 802A/11, din 17/11/1997 emis de CJPSDPAT SIBIU (TITLU DE PROPRIETATE);		
B1	Intabulare, drept de PROPRIETATE, dobandit prin Reconstituire, cota actuala 1/1	A1
	1) **STEF MARIA**	

C. Partea III. SARCINI .

Inscrieri privind dezmembramintele dreptului de proprietate, drepturi reale de garanţie şi sarcini	Referinţe
NU SUNT	

Document care conține date cu caracter personal, protejat de prevederile Regulamentului (UE) nr. 679/2016 și Legii 190/2018

Anexa Nr. 1 La Partea I

Teren

Nr cadastral	Suprafaţa (mp)*	Observaţii / Referinţe
	2.900	

* Suprafaţa este determinată in planul de proiecţie Stereo 70.

DETALII LINIARE IMOBIL

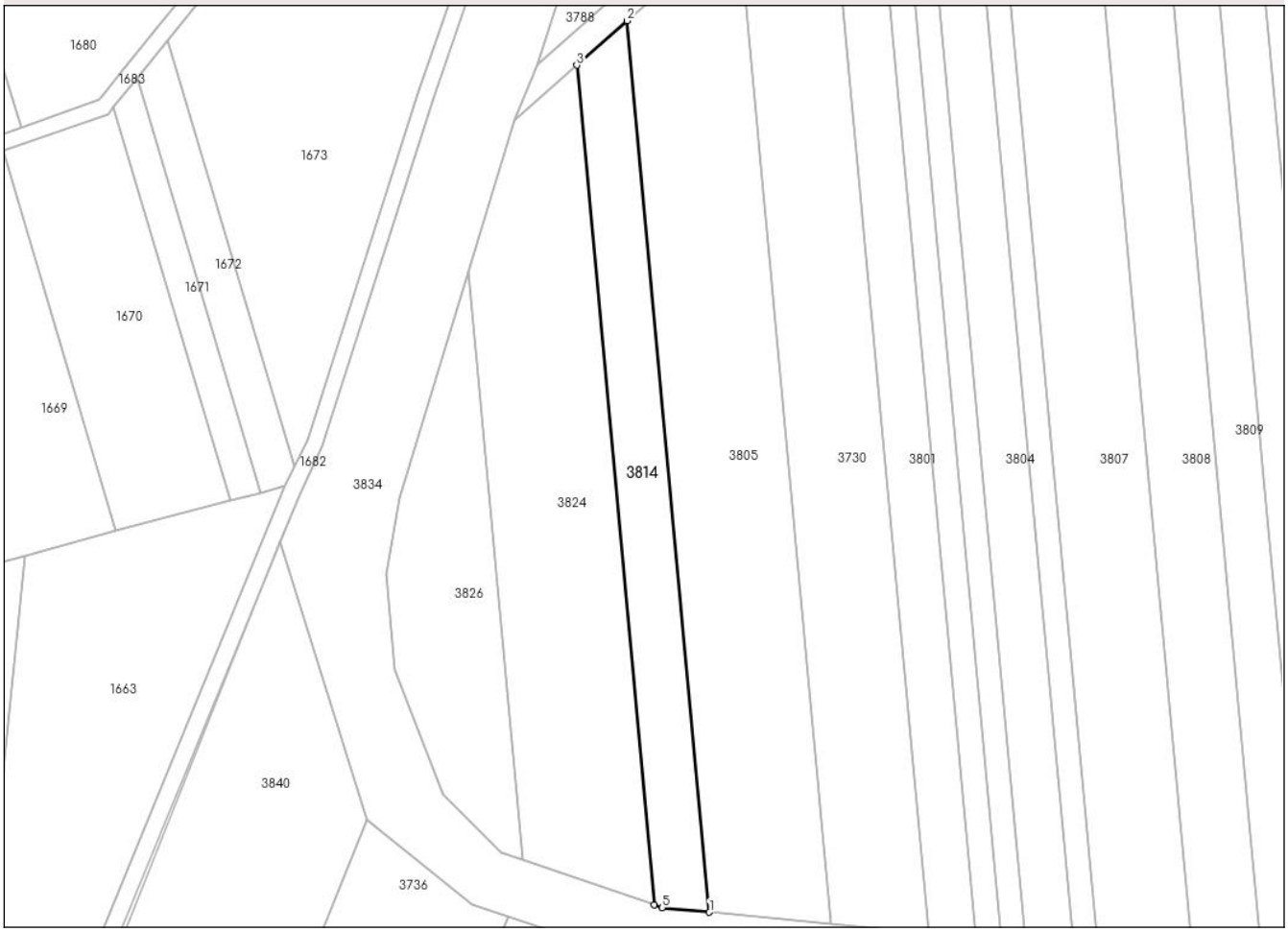

Date referitoare la teren

Crt	Categorie folosință	Intra vilan	Suprafaţa (mp)	Tarla	Parcelă	Nr. topo	Observaţii / Referinţe
1	arabil	NU	2.900	54	1104/8/23	-	

Lungime Segmente
1) Valorile lungimilor segmentelor sunt obţinute din proiecţie în plan.

Punct început	X / Y	Punct sfârşit	X / Y	Lungime segment (** (m)
1	464.763,007 524.513,401	2	464.742,6 524.734,036	221.577
2	464.742,6 524.734,036	3	464.730,097 524.723,002	16.676
3	464.730,097 524.723,002	4	464.749,317 524.515,192	208.697
4	464.749,317 524.515,192	5	464.751,262 524.514,522	2.057
5	464.751,262 524.514,522	1	464.763,007 524.513,401	11.798

Document care conține date cu caracter personal, protejat de prevederile Regulamentului (UE) nr. 679/2016 și Legii 190/2018

** Lungimile segmentelor sunt determinate în planul de proiecţie Stereo 70 şi sunt rotunjite la 1 milimetru.
*** Distanţa dintre puncte este formată din segmente cumulate ce sunt mai mici decât valoarea 1 milimetru.

DATE DESPRE IMOBILUL NR. 3815

Oficiul de Cadastru şi Publicitate Imobiliară SIBIU
Biroul de Cadastru şi Publicitate Imobiliară Medias

A. Partea I. Descrierea imobilului

TEREN Extravilan

Adresa: Jud. Sibiu

Nr. Crt	Nr cadastral Nr. topografic	Suprafaţa* (mp)	Observaţii / Referinţe
A1		4.400	Sector cadastral:55 Teren neimprejmuit;

B. Partea II. Proprietari şi acte

Inscrieri privitoare la dreptul de proprietate şi alte drepturi reale		Referinţe
/		
Act Administrativ nr. 378/11, din 16/09/1993 emis de CJPSDPAT SIBIU (TITLU DE PROPRIETATE);		
B1	Intabulare, drept de PROPRIETATE, dobandit prin Reconstituire, cota actuala 1/1	A1
	1) **DAN MARIANA** 2) **DUDA ILARIE** 3) **SUCIU ELENA**	

C. Partea III. SARCINI .

Inscrieri privind dezmembramintele dreptului de proprietate, drepturi reale de garanţie şi sarcini	Referinţe
NU SUNT	

Document care conține date cu caracter personal, protejat de prevederile Regulamentului (UE) nr. 679/2016 și Legii 190/2018

Anexa Nr. 1 La Partea I

Teren

Nr cadastral	Suprafaţa (mp)*	Observaţii / Referinţe
	4.400	

* Suprafaţa este determinată in planul de proiecţie Stereo 70.

DETALII LINIARE IMOBIL

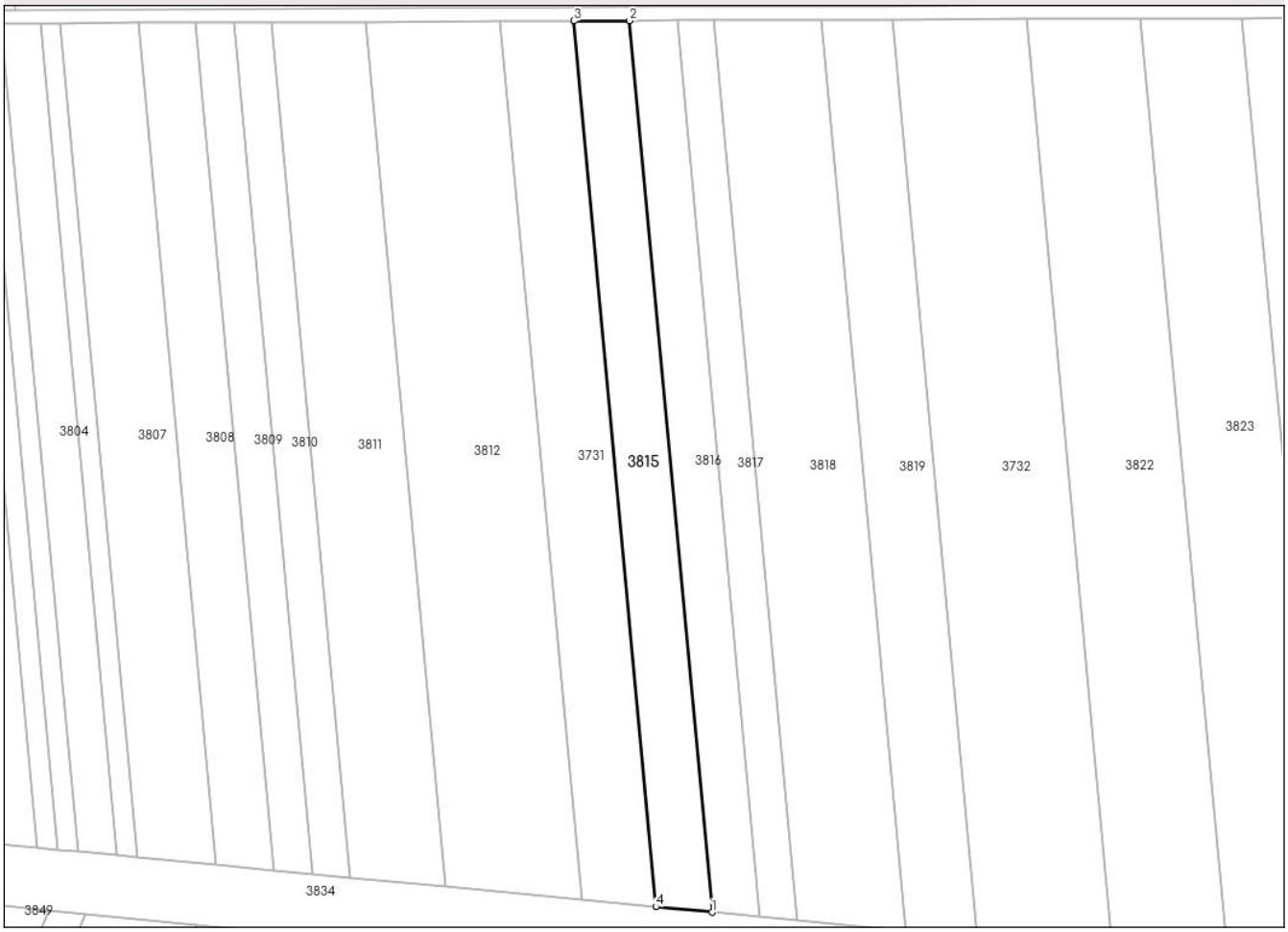

Date referitoare la teren

Crt	Categorie folosință	Intra vilan	Suprafaţa (mp)	Tarla	Parcelă	Nr. topo	Observaţii / Referinţe
1	arabil	NU	4.400	54	1104/8/8/2	-	

Lungime Segmente
1) Valorile lungimilor segmentelor sunt obţinute din proiecţie în plan.

Punct început	X / Y	Punct sfârşit	X / Y	Lungime segment (** (m)
1	465.030,947 524.487,832	2	465.006,34 524.753,881	267.184
2	465.006,34 524.753,881	3	464.989,756 524.753,813	16.584
3	464.989,756 524.753,813	4	465.014,209 524.489,429	265.512
4	465.014,209 524.489,429	1	465.030,947 524.487,832	16.814

**** Lungimile segmentelor sunt determinate în planul de proiecţie Stereo 70 şi sunt rotunjite la 1 milimetru.**

Document care conține date cu caracter personal, protejat de prevederile Regulamentului (UE) nr. 679/2016 și Legii 190/2018

***** Distanţa dintre puncte este formată din segmente cumulate ce sunt mai mici decât valoarea 1 milimetru.**

DATE DESPRE IMOBILUL NR. 3816

Oficiul de Cadastru şi Publicitate Imobiliară SIBIU
Biroul de Cadastru şi Publicitate Imobiliară Medias

A. Partea I. Descrierea imobilului

TEREN Extravilan

Adresa: Jud. Sibiu

Nr. Crt	Nr cadastral Nr. topografic	Suprafaţa* (mp)	Observaţii / Referinţe
A1		3.800	Sector cadastral:55 Teren neimprejmuit;

B. Partea II. Proprietari şi acte

Inscrieri privitoare la dreptul de proprietate şi alte drepturi reale		Referinţe
/		
Act Administrativ nr. 802A/11, din 17/11/1997 emis de CJPSDPAT SIBIU (TITLU DE PROPRIETATE);		
B1	Intabulare, drept de PROPRIETATE, dobandit prin Reconstituire, cota actuala 1/1	A1
	1) **STEF MARIA**	

C. Partea III. SARCINI .

Inscrieri privind dezmembramintele dreptului de proprietate, drepturi reale de garanţie şi sarcini	Referinţe
NU SUNT	

Document care conține date cu caracter personal, protejat de prevederile Regulamentului (UE) nr. 679/2016 și Legii 190/2018

Anexa Nr. 1 La Partea I

Teren

Nr cadastral	Suprafaţa (mp)*	Observaţii / Referinţe
	3.800	

* Suprafaţa este determinată in planul de proiecţie Stereo 70.

DETALII LINIARE IMOBIL

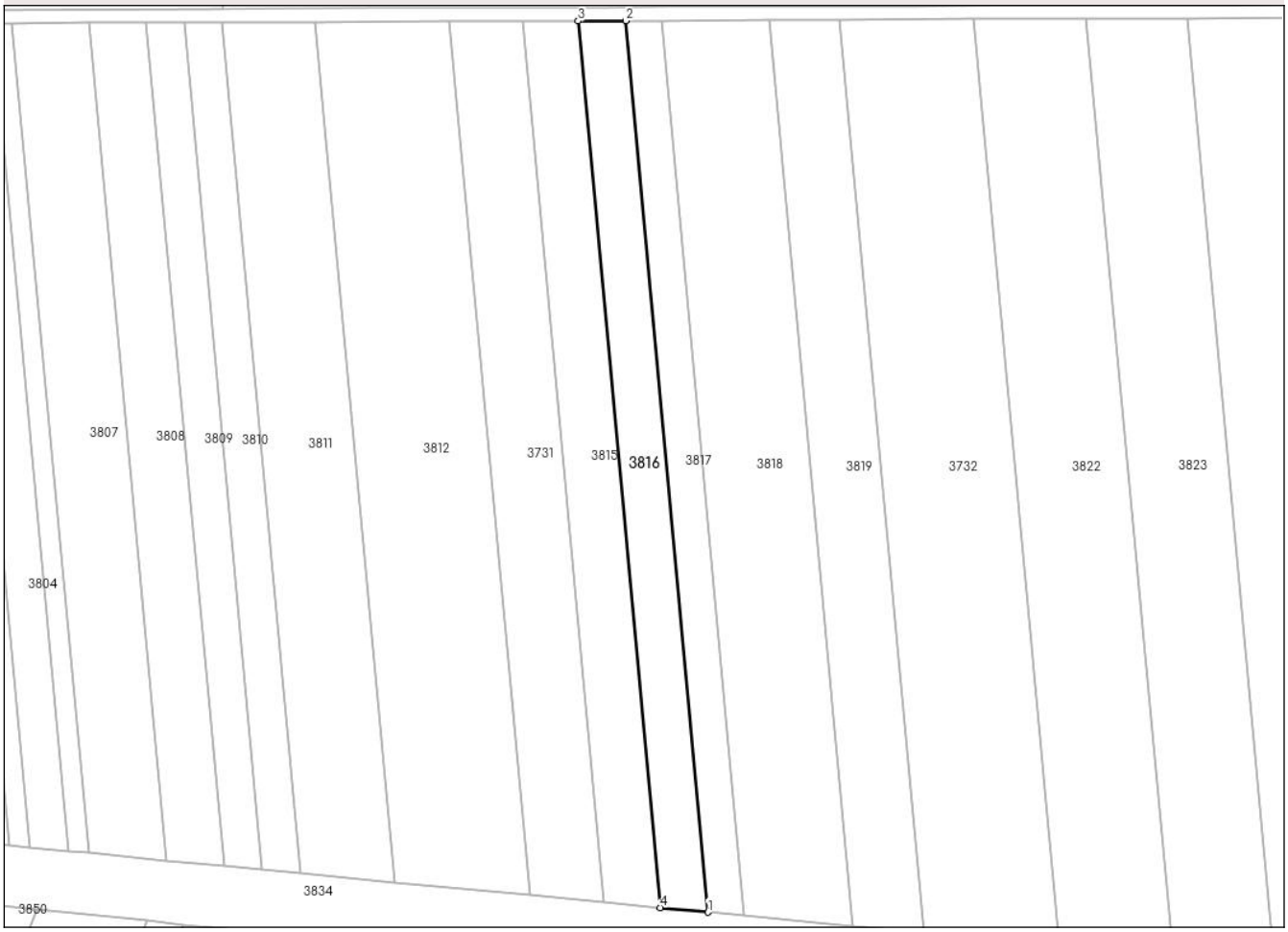

Date referitoare la teren

Crt	Categorie folosință	Intra vilan	Suprafaţa (mp)	Tarla	Parcelă	Nr. topo	Observaţii / Referinţe
1	arabil	NU	3.800	54	1104/8/8/1	-	

Lungime Segmente

1) Valorile lungimilor segmentelor sunt obţinute din proiecţie în plan.

Punct început	X / Y	Punct sfârşit	X / Y	Lungime segment (** (m)
1	465.045,319 524.486,46	2	465.020,58 524.753,939	268.62
2	465.020,58 524.753,939	3	465.006,34 524.753,881	14.24
3	465.006,34 524.753,881	4	465.030,947 524.487,832	267.184
4	465.030,947 524.487,832	1	465.045,319 524.486,46	14.437

**** Lungimile segmentelor sunt determinate în planul de proiecţie Stereo 70 şi sunt rotunjite la 1 milimetru.**

Document care conține date cu caracter personal, protejat de prevederile Regulamentului (UE) nr. 679/2016 și Legii 190/2018

***** Distanţa dintre puncte este formată din segmente cumulate ce sunt mai mici decât valoarea 1 milimetru.**

DATE DESPRE IMOBILUL NR. 3817

Oficiul de Cadastru şi Publicitate Imobiliară SIBIU
Biroul de Cadastru şi Publicitate Imobiliară Medias

A. Partea I. Descrierea imobilului

TEREN Extravilan

Adresa: Jud. Sibiu

Nr. Crt	Nr cadastral Nr. topografic	Suprafaţa* (mp)	Observaţii / Referinţe
A1		2.900	Sector cadastral:55 Teren neimprejmuit;

B. Partea II. Proprietari şi acte

Inscrieri privitoare la dreptul de proprietate şi alte drepturi reale		Referinţe
/		
Act Administrativ nr. 656/11, din 20/07/1997 emis de CJPSDPAT SIBIU (TITLU DE PROPRIETATE);		
B1	Intabulare, drept de PROPRIETATE, dobandit prin Reconstituire, cota actuala 1/1	A1
	1) **ŞTEF VASILE**	

C. Partea III. SARCINI .

Inscrieri privind dezmembramintele dreptului de proprietate, drepturi reale de garanţie şi sarcini	Referinţe
NU SUNT	

Document care conține date cu caracter personal, protejat de prevederile Regulamentului (UE) nr. 679/2016 și Legii 190/2018

Anexa Nr. 1 La Partea I

Teren

Nr cadastral	Suprafaţa (mp)*	Observaţii / Referinţe
	2.900	

* Suprafaţa este determinată in planul de proiecţie Stereo 70.

DETALII LINIARE IMOBIL

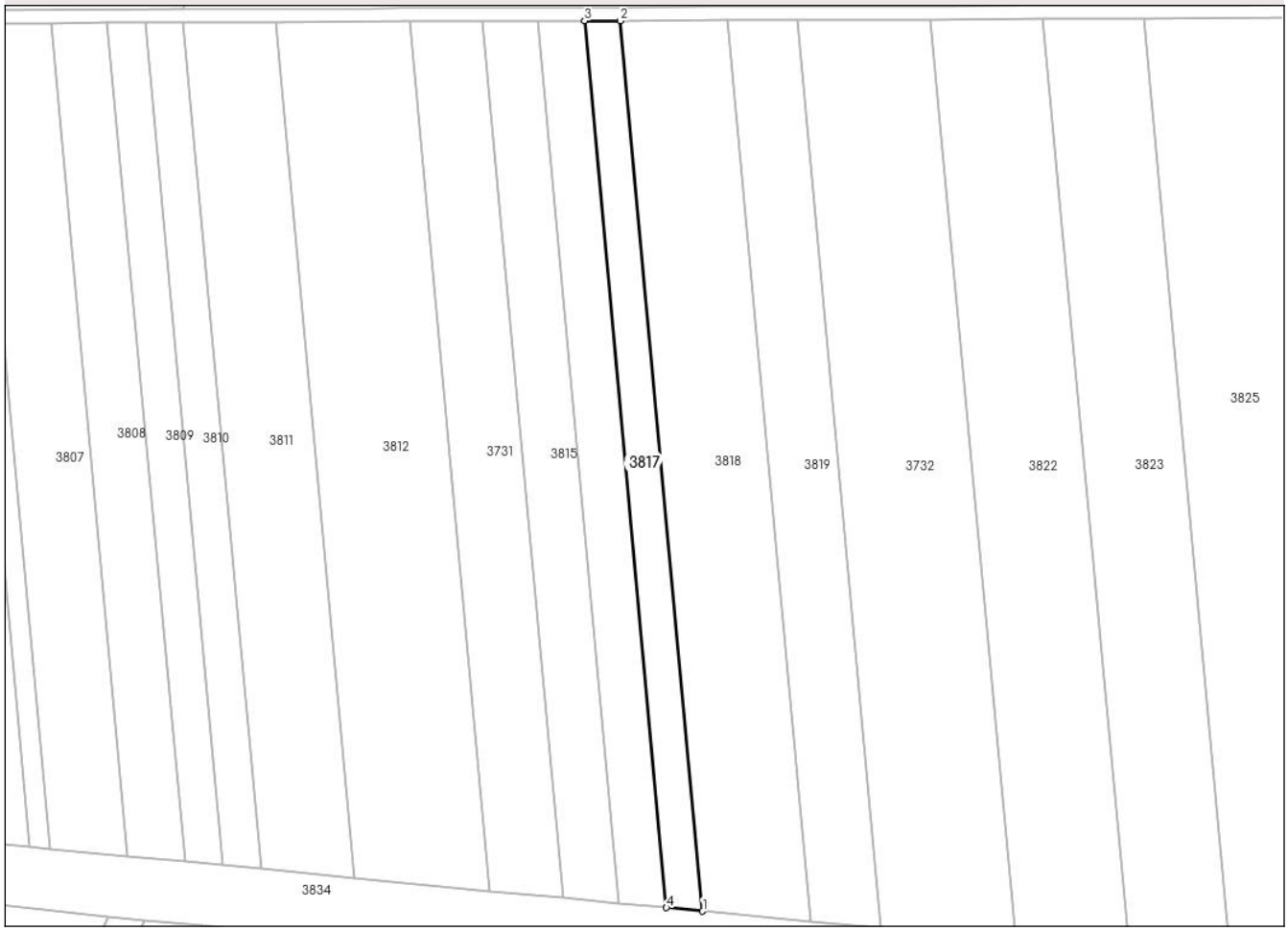

Date referitoare la teren

Crt	Categorie folosință	Intra vilan	Suprafaţa (mp)	Tarla	Parcelă	Nr. topo	Observaţii / Referinţe
1	arabil	NU	2.900	54	1104/8/7	-	

Lungime Segmente
1) Valorile lungimilor segmentelor sunt obţinute din proiecţie în plan.

Punct început	X / Y	Punct sfârşit	X / Y	Lungime segment (** (m)
1	465.056,235 524.485,419	2	465.031,396 524.753,983	269.711
2	465.031,396 524.753,983	3	465.020,58 524.753,939	10.816
3	465.020,58 524.753,939	4	465.045,319 524.486,46	268.62
4	465.045,319 524.486,46	1	465.056,235 524.485,419	10.966

**** Lungimile segmentelor sunt determinate în planul de proiecţie Stereo 70 şi sunt rotunjite la 1 milimetru.**

Document care conține date cu caracter personal, protejat de prevederile Regulamentului (UE) nr. 679/2016 și Legii 190/2018

***** Distanţa dintre puncte este formată din segmente cumulate ce sunt mai mici decât valoarea 1 milimetru.**

Document care conține date cu caracter personal, protejat de prevederile Regulamentului (UE) nr. 679/2016 și Legii 190/2018

DATE DESPRE IMOBILUL NR. 3818

Oficiul de Cadastru şi Publicitate Imobiliară SIBIU
Biroul de Cadastru şi Publicitate Imobiliară Medias

A. Partea I. Descrierea imobilului

TEREN Extravilan

Adresa: Jud. Sibiu

Nr. Crt	Nr cadastral Nr. topografic	Suprafaţa* (mp)	Observaţii / Referinţe
A1		8.700	Sector cadastral:55 Teren neimprejmuit;

B. Partea II. Proprietari şi acte

Inscrieri privitoare la dreptul de proprietate şi alte drepturi reale		Referinţe
/		
Act Administrativ nr. 243/11, din 28/08/1993 emis de CJPSDPAT SIBIU (TITLU DE PROPRIETATE);		
B1	Intabulare, drept de PROPRIETATE, dobandit prin Reconstituire, cota actuala 1/1	A1
	1) **EFTIMIE SILVIA**	

C. Partea III. SARCINI .

Inscrieri privind dezmembramintele dreptului de proprietate, drepturi reale de garanţie şi sarcini	Referinţe
NU SUNT	

Document care conține date cu caracter personal, protejat de prevederile Regulamentului (UE) nr. 679/2016 și Legii 190/2018

Anexa Nr. 1 La Partea I

Teren

Nr cadastral	Suprafaţa (mp)*	Observaţii / Referinţe
	8.700	

* Suprafaţa este determinată in planul de proiecţie Stereo 70.

DETALII LINIARE IMOBIL

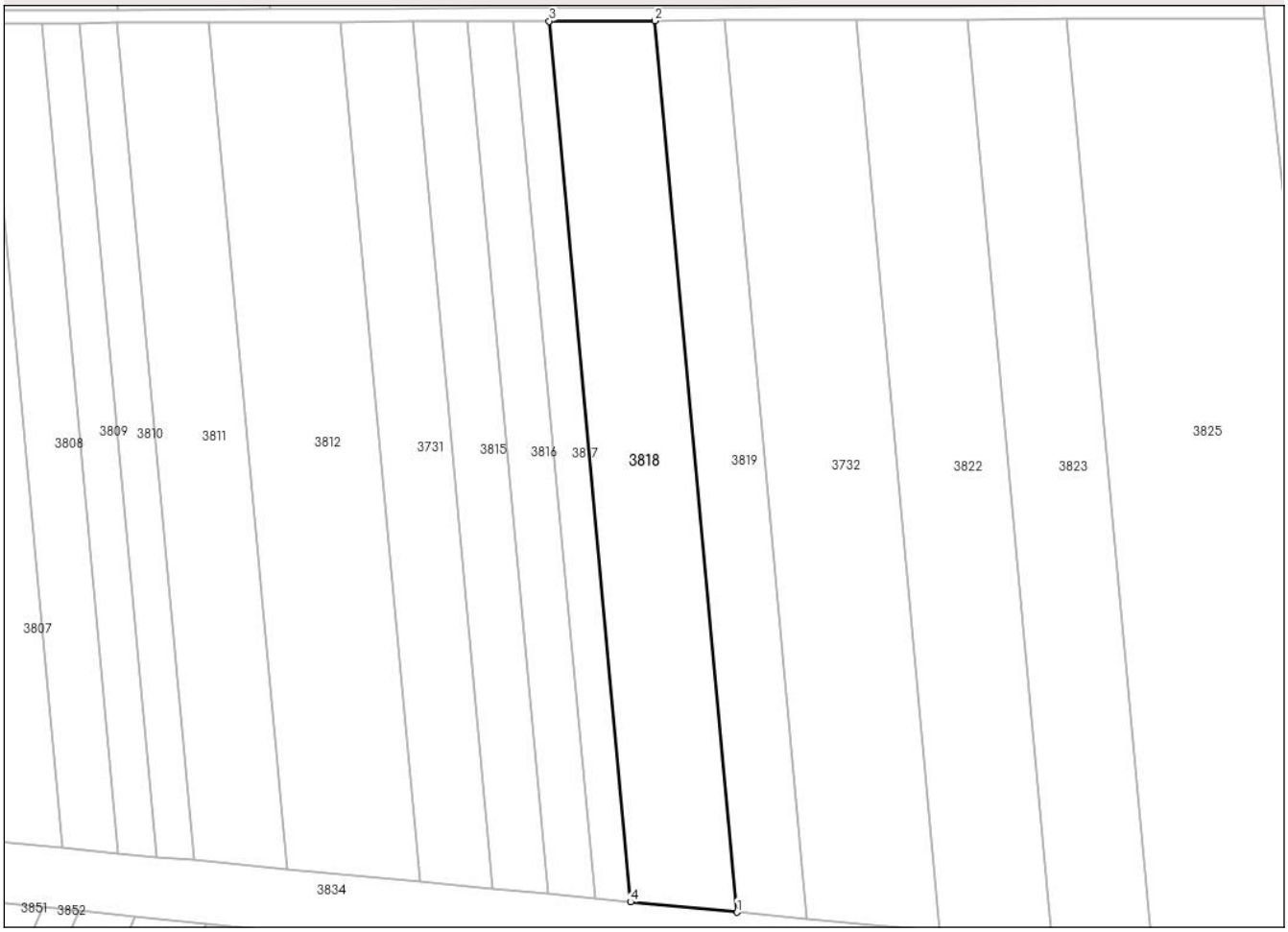

Date referitoare la teren

Crt	Categorie folosință	Intra vilan	Suprafaţa (mp)	Tarla	Parcelă	Nr. topo	Observaţii / Referinţe
1	arabil	NU	8.700	54	1104/8/6	-	

Lungime Segmente
1) Valorile lungimilor segmentelor sunt obţinute din proiecţie în plan.

Punct început	X / Y	Punct sfârşit	X / Y	Lungime segment (** (m)
1	465.088,723 524.482,318	2	465.063,584 524.754,114	272.956
2	465.063,584 524.754,114	3	465.031,396 524.753,983	32.189
3	465.031,396 524.753,983	4	465.056,235 524.485,419	269.711
4	465.056,235 524.485,419	1	465.088,723 524.482,318	32.635

**** Lungimile segmentelor sunt determinate în planul de proiecţie Stereo 70 şi sunt rotunjite la 1 milimetru.**

Document care conține date cu caracter personal, protejat de prevederile Regulamentului (UE) nr. 679/2016 și Legii 190/2018

***** Distanţa dintre puncte este formată din segmente cumulate ce sunt mai mici decât valoarea 1 milimetru.**

DATE DESPRE IMOBILUL NR. 3819

Oficiul de Cadastru şi Publicitate Imobiliară SIBIU
Biroul de Cadastru şi Publicitate Imobiliară Medias

A. Partea I. Descrierea imobilului

TEREN Extravilan

Adresa: Jud. Sibiu

Nr. Crt	Nr cadastral Nr. topografic	Suprafaţa* (mp)	Observaţii / Referinţe
A1		5.800	Sector cadastral:55 Teren neimprejmuit;

B. Partea II. Proprietari şi acte

Inscrieri privitoare la dreptul de proprietate şi alte drepturi reale		Referinţe
/		
Act Administrativ nr. 765/11, din 03/05/1995 emis de CJPSDPAT SIBIU (TITLU DE PROPRIETATE);		
B1	Intabulare, drept de PROPRIETATE, dobandit prin Reconstituire, cota actuala 1/1	A1
	1) **BECUŞ FILON** 2) **DANCIU CORNELIA** 3) **DRAGOMIR CORNELIA** 4) **MAIER OTILIA** 5) **ŞTEF MARIA**	

C. Partea III. SARCINI .

Inscrieri privind dezmembramintele dreptului de proprietate, drepturi reale de garanţie şi sarcini	Referinţe
NU SUNT	

Document care conține date cu caracter personal, protejat de prevederile Regulamentului (UE) nr. 679/2016 și Legii 190/2018

Anexa Nr. 1 La Partea I

Teren

Nr cadastral	Suprafaţa (mp)*	Observaţii / Referinţe
	5.800	

* Suprafaţa este determinată in planul de proiecţie Stereo 70.

DETALII LINIARE IMOBIL

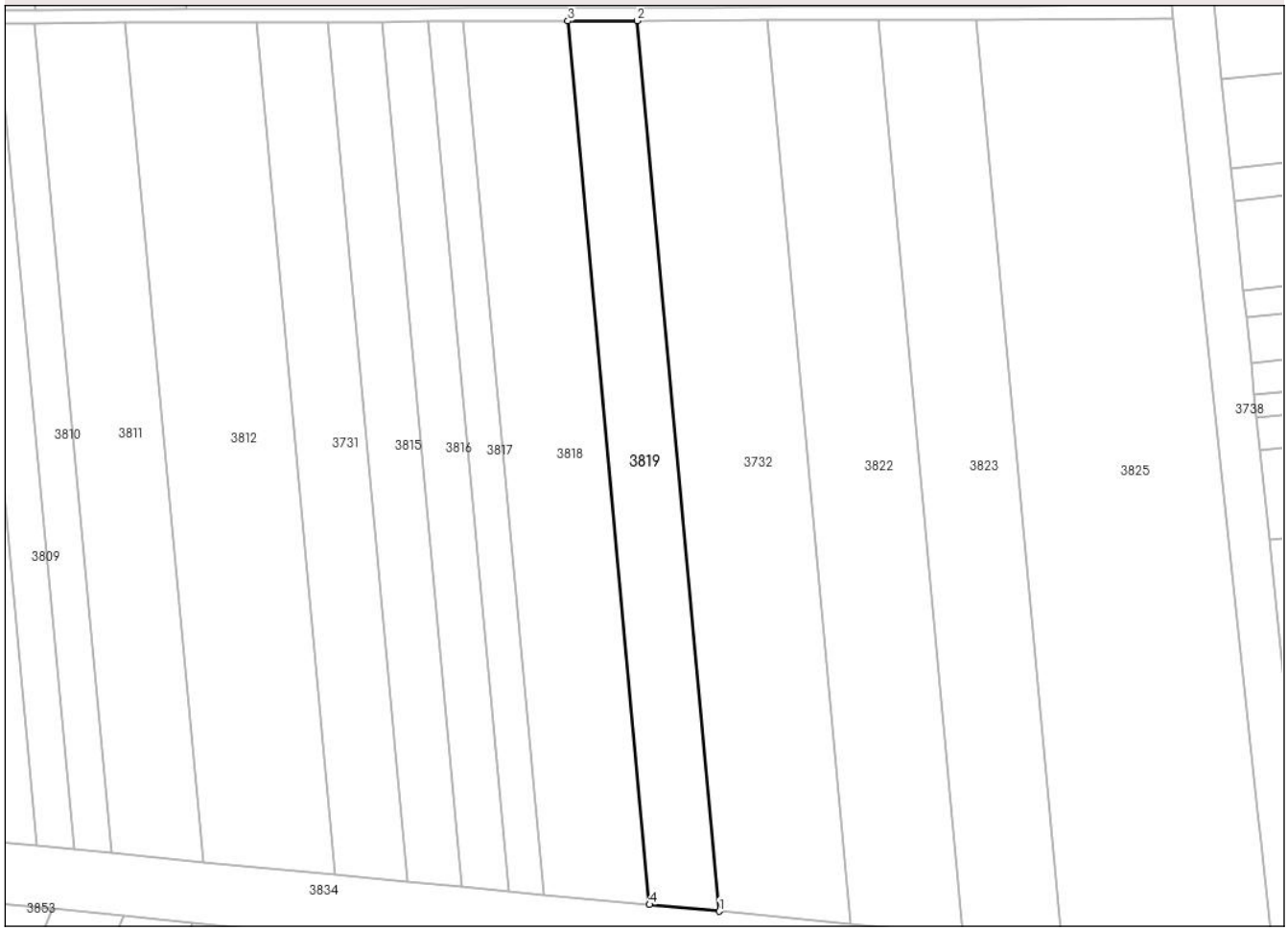

Date referitoare la teren

Crt	Categorie folosință	Intra vilan	Suprafaţa (mp)	Tarla	Parcelă	Nr. topo	Observaţii / Referinţe
1	arabil	NU	5.800	54	1104/8/4	-	

Lungime Segmente
1) Valorile lungimilor segmentelor sunt obţinute din proiecţie în plan.

Punct început	X / Y	Punct sfârşit	X / Y	Lungime segment (** (m)
1	465.110,168 524.480,272	2	465.084,832 524.754,201	275.098
2	465.084,832 524.754,201	3	465.063,584 524.754,114	21.248
3	465.063,584 524.754,114	4	465.088,723 524.482,318	272.956
4	465.088,723 524.482,318	1	465.110,168 524.480,272	21.543

**** Lungimile segmentelor sunt determinate în planul de proiecţie Stereo 70 şi sunt rotunjite la 1 milimetru.**

Document care conține date cu caracter personal, protejat de prevederile Regulamentului (UE) nr. 679/2016 și Legii 190/2018

***** Distanţa dintre puncte este formată din segmente cumulate ce sunt mai mici decât valoarea 1 milimetru.**

Document care conține date cu caracter personal, protejat de prevederile Regulamentului (UE) nr. 679/2016 și Legii 190/2018

DATE DESPRE IMOBILUL NR. 3820

Oficiul de Cadastru şi Publicitate Imobiliară SIBIU
Biroul de Cadastru şi Publicitate Imobiliară Medias

A. Partea I. Descrierea imobilului

TEREN Extravilan

Adresa: Jud. Sibiu

Nr. Crt	Nr cadastral Nr. topografic	Suprafaţa* (mp)	Observaţii / Referinţe
A1	106000	4.700	Sector cadastral:55 Teren neimprejmuit;

B. Partea II. Proprietari şi acte

Inscrieri privitoare la dreptul de proprietate şi alte drepturi reale		Referinţe
/		
Act Administrativ nr. 2059/11, din 05/12/2000 emis de CJPSDPAT SIBIU (TITLU DE PROPRIETATE);		
B1	Intabulare, drept de PROPRIETATE, dobandit prin Reconstituire, cota actuala 1/1	A1
	1) **MAIER OTILIA**	

C. Partea III. SARCINI .

Inscrieri privind dezmembramintele dreptului de proprietate, drepturi reale de garanţie şi sarcini	Referinţe
NU SUNT	

Document care conține date cu caracter personal, protejat de prevederile Regulamentului (UE) nr. 679/2016 și Legii 190/2018

Anexa Nr. 1 La Partea I

Teren

Nr cadastral	Suprafaţa (mp)*	Observaţii / Referinţe
106000	4.700	

* Suprafaţa este determinată in planul de proiecţie Stereo 70.

DETALII LINIARE IMOBIL

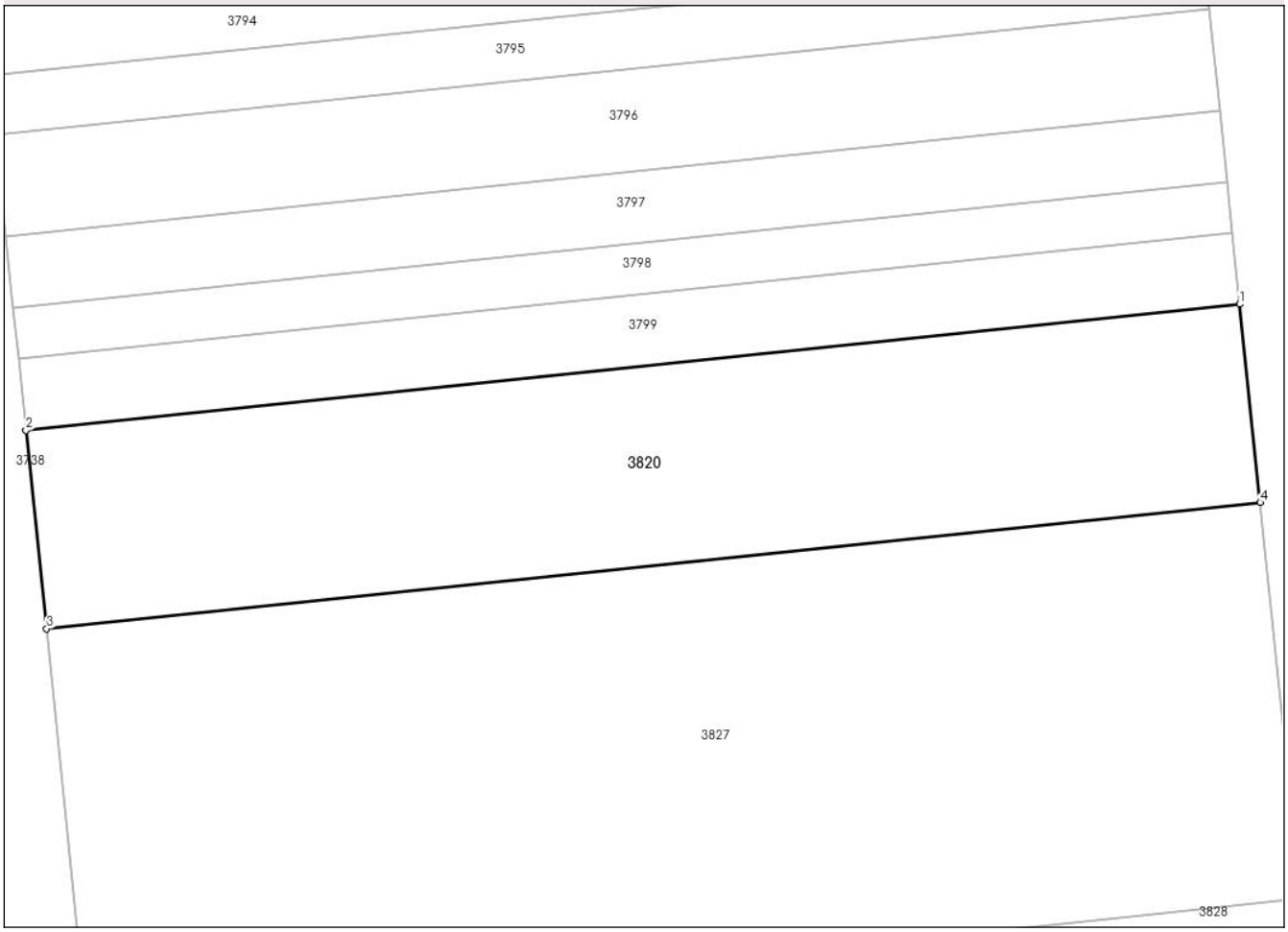

Date referitoare la teren

Crt	Categorie folosință	Intra vilan	Suprafaţa (mp)	Tarla	Parcelă	Nr. topo	Observaţii / Referinţe
1	arabil	NU	4.700	54	1107/5	-	

Lungime Segmente
1) Valorile lungimilor segmentelor sunt obţinute din proiecţie în plan.

Punct început	X / Y	Punct sfârşit	X / Y	Lungime segment (** (m)
1	465.445,53 524.639,576	2	465.276,721 524.622,049	169.716
2	465.276,721 524.622,049	3	465.279,581 524.594,504	27.693
3	465.279,581 524.594,504	4	465.448,39 524.612,031	169.716
4	465.448,39 524.612,031	1	465.445,53 524.639,576	27.693

**** Lungimile segmentelor sunt determinate în planul de proiecţie Stereo 70 şi sunt rotunjite la 1 milimetru.**

Document care conține date cu caracter personal, protejat de prevederile Regulamentului (UE) nr. 679/2016 și Legii 190/2018

***** Distanţa dintre puncte este formată din segmente cumulate ce sunt mai mici decât valoarea 1 milimetru.**

DATE DESPRE IMOBILUL NR. 3821

Oficiul de Cadastru şi Publicitate Imobiliară SIBIU
Biroul de Cadastru şi Publicitate Imobiliară Medias

A. Partea I. Descrierea imobilului

TEREN Extravilan

Adresa: Jud. Sibiu

Nr. Crt	Nr cadastral Nr. topografic	Suprafaţa* (mp)	Observaţii / Referinţe
A1		2.900	Sector cadastral:55 Teren neimprejmuit;

B. Partea II. Proprietari şi acte

Inscrieri privitoare la dreptul de proprietate şi alte drepturi reale		Referinţe
/		
Act Administrativ nr. 660/11, din 22/07/1994 emis de CJPSDPAT SIBIU (TITLU DE PROPRIETATE);		
B1	Intabulare, drept de PROPRIETATE, dobandit prin Reconstituire, cota actuala 1/1	A1
	1) **DĂNGULEA IRONIM** 2) **DĂNGULEA MARIA** 3) **DĂNGULEA ŞOFRON** 4) **OPREA ELENA**	

C. Partea III. SARCINI .

Inscrieri privind dezmembramintele dreptului de proprietate, drepturi reale de garanţie şi sarcini	Referinţe
NU SUNT	

Document care conține date cu caracter personal, protejat de prevederile Regulamentului (UE) nr. 679/2016 și Legii 190/2018

Anexa Nr. 1 La Partea I

Teren

Nr cadastral	Suprafaţa (mp)*	Observaţii / Referinţe
	2.900	

* Suprafaţa este determinată in planul de proiecţie Stereo 70.

DETALII LINIARE IMOBIL

Date referitoare la teren

Crt	Categorie folosință	Intra vilan	Suprafaţa (mp)	Tarla	Parcelă	Nr. topo	Observaţii / Referinţe
1	arabil	NU	2.900	54	1096/1/7	-	

Lungime Segmente
1) Valorile lungimilor segmentelor sunt obţinute din proiecţie în plan.

Punct început	X / Y	Punct sfârşit	X / Y	Lungime segment (** (m)
1	464.680,701 524.242,37	2	464.669,629 524.244,441	11.264
2	464.669,629 524.244,441	3	464.572,343 523.997,712	265.217
3	464.572,343 523.997,712	4	464.585,614 524.001,218	13.726
4	464.585,614 524.001,218	1	464.680,701 524.242,37	259.222

**** Lungimile segmentelor sunt determinate în planul de proiecţie Stereo 70 şi sunt rotunjite la 1 milimetru.**

Document care conține date cu caracter personal, protejat de prevederile Regulamentului (UE) nr. 679/2016 și Legii 190/2018

***** Distanţa dintre puncte este formată din segmente cumulate ce sunt mai mici decât valoarea 1 milimetru.**

DATE DESPRE IMOBILUL NR. 3822

Oficiul de Cadastru şi Publicitate Imobiliară SIBIU
Biroul de Cadastru şi Publicitate Imobiliară Medias

A. Partea I. Descrierea imobilului

TEREN Extravilan

Adresa: Jud. Sibiu

Nr. Crt	Nr cadastral Nr. topografic	Suprafaţa* (mp)	Observaţii / Referinţe
A1		9.500	Sector cadastral:55 Teren neimprejmuit;

B. Partea II. Proprietari şi acte

Inscrieri privitoare la dreptul de proprietate şi alte drepturi reale		Referinţe
/		
Act Administrativ nr. 319/11, din 08/09/1993 emis de CJPSDPAT SIBIU (TITLU DE PROPRIETATE);		
B1	Intabulare, drept de PROPRIETATE, dobandit prin Reconstituire, cota actuala 1/1	A1
	1) **URIAN AURELIA**	

C. Partea III. SARCINI .

Inscrieri privind dezmembramintele dreptului de proprietate, drepturi reale de garanţie şi sarcini	Referinţe
NU SUNT	

Document care conține date cu caracter personal, protejat de prevederile Regulamentului (UE) nr. 679/2016 și Legii 190/2018

Anexa Nr. 1 La Partea I

Teren

Nr cadastral	Suprafaţa (mp)*	Observaţii / Referinţe
	9.500	

* Suprafaţa este determinată in planul de proiecţie Stereo 70.

DETALII LINIARE IMOBIL

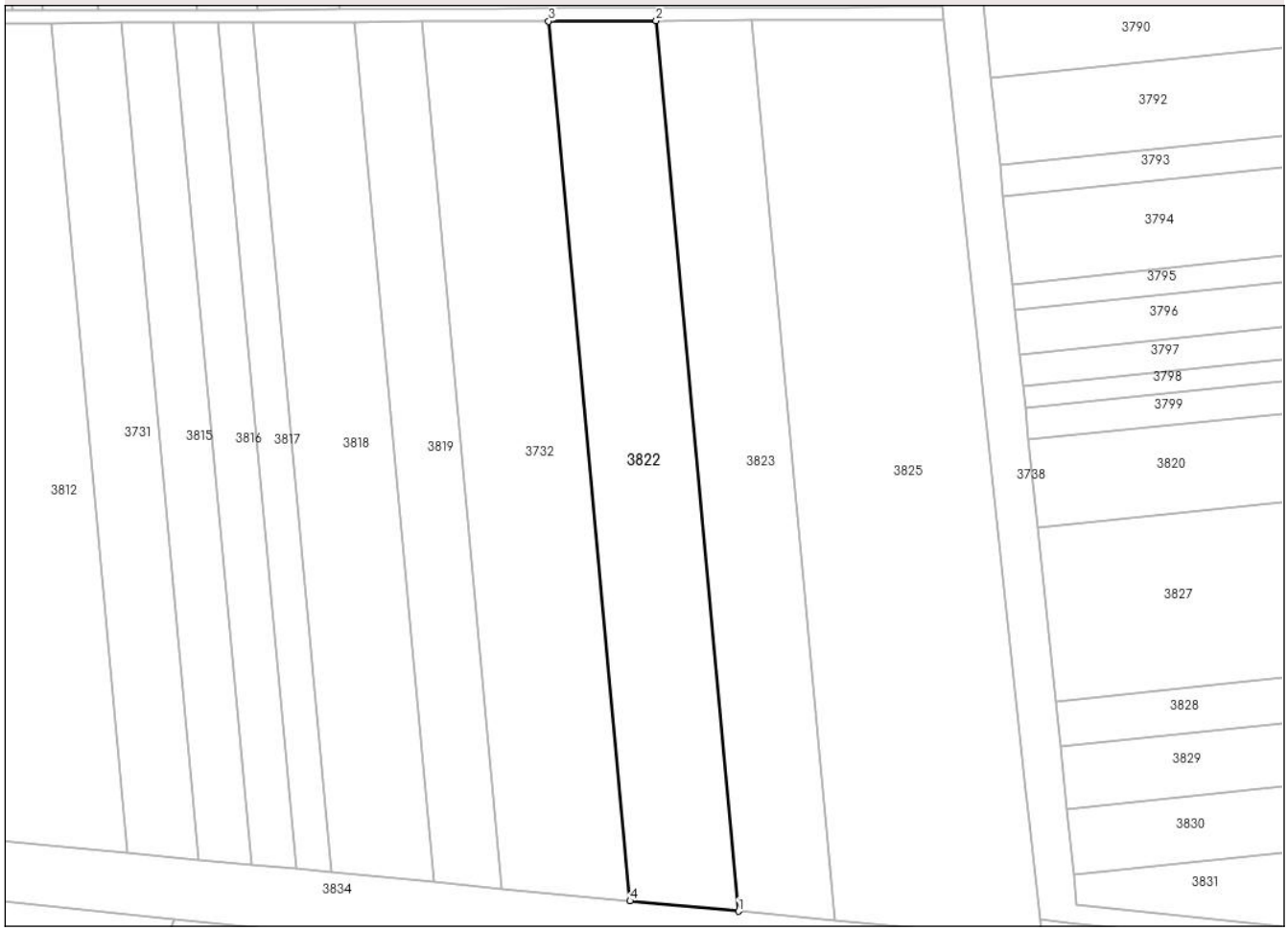

Date referitoare la teren

Crt	Categorie folosință	Intra vilan	Suprafaţa (mp)	Tarla	Parcelă	Nr. topo	Observaţii / Referinţe
1	arabil	NU	9.500	54	1104/8/2	-	

Lungime Segmente
1) Valorile lungimilor segmentelor sunt obţinute din proiecţie în plan.

Punct început	X / Y	Punct sfârşit	X / Y	Lungime segment (** (m)
1	465.185,022 524.473,129	2	465.158,998 524.754,504	282.576
2	465.158,998 524.754,504	3	465.125,042 524.754,365	33.956
3	465.125,042 524.754,365	4	465.150,751 524.476,399	279.153
4	465.150,751 524.476,399	1	465.185,022 524.473,129	34.427

**** Lungimile segmentelor sunt determinate în planul de proiecţie Stereo 70 şi sunt rotunjite la 1 milimetru.**

Document care conține date cu caracter personal, protejat de prevederile Regulamentului (UE) nr. 679/2016 și Legii 190/2018

***** Distanţa dintre puncte este formată din segmente cumulate ce sunt mai mici decât valoarea 1 milimetru.**

DATE DESPRE IMOBILUL NR. 3823

Oficiul de Cadastru şi Publicitate Imobiliară SIBIU
Biroul de Cadastru şi Publicitate Imobiliară Medias

A. Partea I. Descrierea imobilului

TEREN Extravilan

Adresa: Jud. Sibiu

Nr. Crt	Nr cadastral Nr. topografic	Suprafaţa* (mp)	Observaţii / Referinţe
A1		8.600	Sector cadastral:55 Teren neimprejmuit;

B. Partea II. Proprietari şi acte

Inscrieri privitoare la dreptul de proprietate şi alte drepturi reale		Referinţe
/		
Act Administrativ nr. 159/11, din 12/05/1993 emis de CJPSDPAT SIBIU (TITLU DE PROPRIETATE);		
B1	Intabulare, drept de PROPRIETATE, dobandit prin Reconstituire, cota actuala 1/1	A1
	1) **SASU ILEANA**	

C. Partea III. SARCINI .

Inscrieri privind dezmembramintele dreptului de proprietate, drepturi reale de garanţie şi sarcini	Referinţe
NU SUNT	

Document care conține date cu caracter personal, protejat de prevederile Regulamentului (UE) nr. 679/2016 și Legii 190/2018

Anexa Nr. 1 La Partea I

Teren

Nr cadastral	Suprafaţa (mp)*	Observaţii / Referinţe
	8.600	

* Suprafaţa este determinată in planul de proiecţie Stereo 70.

DETALII LINIARE IMOBIL



Date referitoare la teren

Crt	Categorie folosință	Intra vilan	Suprafaţa (mp)	Tarla	Parcelă	Nr. topo	Observaţii / Referinţe
1	arabil	NU	8.600	54	1104/8/2/1	-	

Lungime Segmente
1) Valorile lungimilor segmentelor sunt obţinute din proiecţie în plan.

Punct început	X / Y	Punct sfârşit	X / Y	Lungime segment (** (m)
1	465.215,692 524.470,202	2	465.189,386 524.754,628	285.64
2	465.189,386 524.754,628	3	465.158,998 524.754,504	30.388
3	465.158,998 524.754,504	4	465.185,022 524.473,129	282.576
4	465.185,022 524.473,129	1	465.215,692 524.470,202	30.809

**** Lungimile segmentelor sunt determinate în planul de proiecţie Stereo 70 şi sunt rotunjite la 1 milimetru.**

Document care conține date cu caracter personal, protejat de prevederile Regulamentului (UE) nr. 679/2016 și Legii 190/2018

***** Distanţa dintre puncte este formată din segmente cumulate ce sunt mai mici decât valoarea 1 milimetru.**

DATE DESPRE IMOBILUL NR. 3824

Oficiul de Cadastru şi Publicitate Imobiliară SIBIU
Biroul de Cadastru şi Publicitate Imobiliară Medias

A. Partea I. Descrierea imobilului

TEREN Extravilan

Adresa: Jud. Sibiu

Nr. Crt	Nr cadastral Nr. topografic	Suprafaţa* (mp)	Observaţii / Referinţe
A1		5.800	Sector cadastral:55 Teren neimprejmuit;

B. Partea II. Proprietari şi acte

Inscrieri privitoare la dreptul de proprietate şi alte drepturi reale		Referinţe
/		
Act Administrativ nr. 183/11, din 19/05/1993 emis de CJPSDPAT SIBIU (TITLU DE PROPRIETATE);		
B1	Intabulare, drept de PROPRIETATE, dobandit prin Reconstituire, cota actuala 1/1	A1
	1) **DODOC ALEXANDRU** 2) **DODOC IOAN-SORINEL** 3) **MARIAN CODRUŢA**	

C. Partea III. SARCINI .

Inscrieri privind dezmembramintele dreptului de proprietate, drepturi reale de garanţie şi sarcini	Referinţe
NU SUNT	

Document care conține date cu caracter personal, protejat de prevederile Regulamentului (UE) nr. 679/2016 și Legii 190/2018

Anexa Nr. 1 La Partea I

Teren

Nr cadastral	Suprafaţa (mp)*	Observaţii / Referinţe
	5.800	

* Suprafaţa este determinată in planul de proiecţie Stereo 70.

DETALII LINIARE IMOBIL

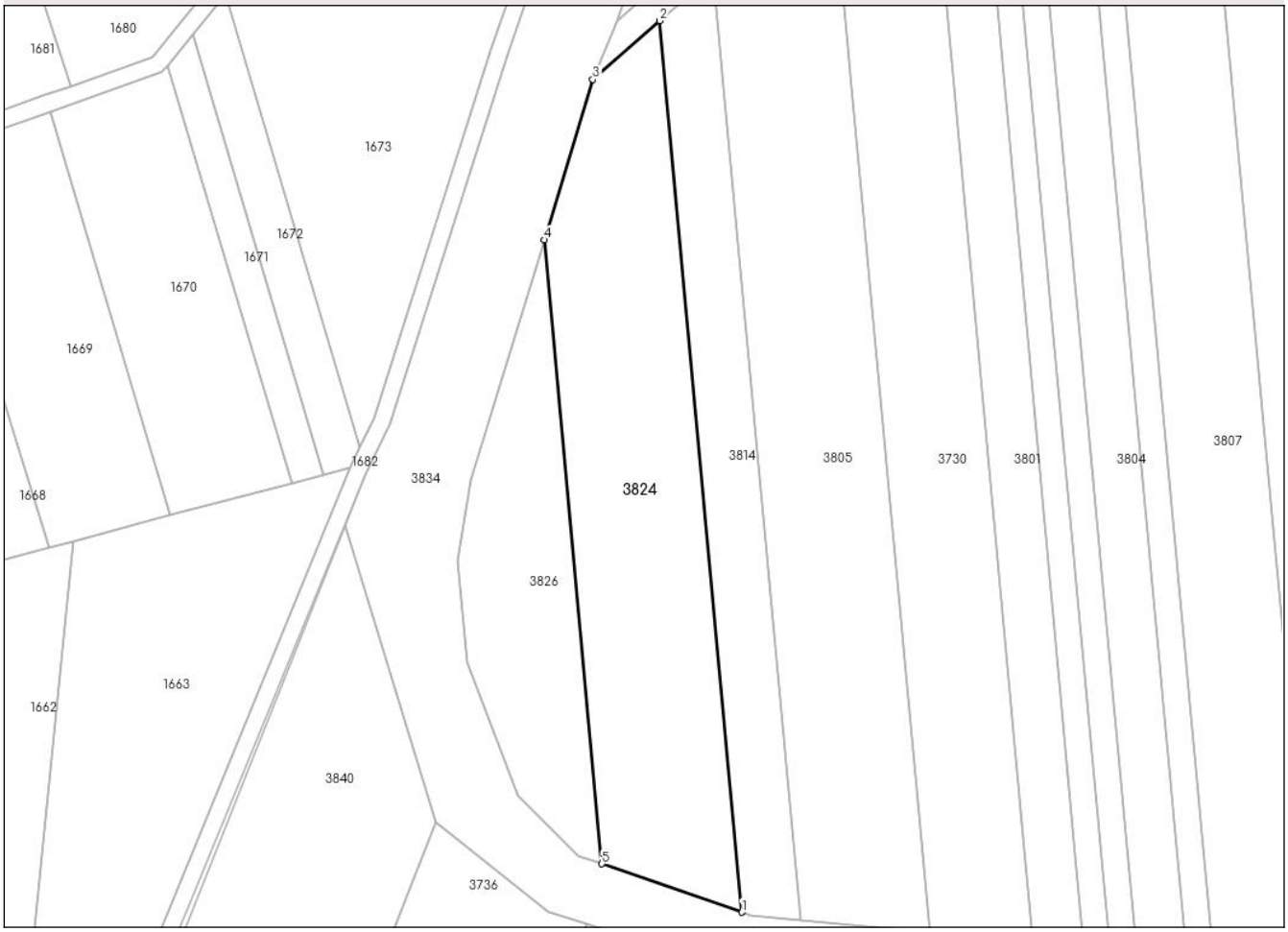

Date referitoare la teren

Crt	Categorie folosință	Intra vilan	Suprafaţa (mp)	Tarla	Parcelă	Nr. topo	Observaţii / Referinţe
1	arabil	NU	5.800	54	1104/8/24	-	

Lungime Segmente
1) Valorile lungimilor segmentelor sunt obţinute din proiecţie în plan.

Punct început	X / Y	Punct sfârşit	X / Y	Lungime segment (** (m)
1	464.749,317 524.515,192	2	464.730,097 524.723,002	208.697
2	464.730,097 524.723,002	3	464.714,54 524.709,274	20.748
3	464.714,54 524.709,274	4	464.703,191 524.671,912	39.048
4	464.703,191 524.671,912	5	464.716,645 524.526,448	146.085
5	464.716,645 524.526,448	1	464.749,317 524.515,192	34.557

Document care conține date cu caracter personal, protejat de prevederile Regulamentului (UE) nr. 679/2016 și Legii 190/2018

** Lungimile segmentelor sunt determinate în planul de proiecţie Stereo 70 şi sunt rotunjite la 1 milimetru.
*** Distanţa dintre puncte este formată din segmente cumulate ce sunt mai mici decât valoarea 1 milimetru.

DATE DESPRE IMOBILUL NR. 3825

Oficiul de Cadastru şi Publicitate Imobiliară SIBIU
Biroul de Cadastru şi Publicitate Imobiliară Medias

A. Partea I. Descrierea imobilului

TEREN Extravilan

Adresa: Jud. Sibiu

Nr. Crt	Nr cadastral Nr. topografic	Suprafaţa* (mp)	Observaţii / Referinţe
A1		18.000	Sector cadastral:55 Teren neimprejmuit;

B. Partea II. Proprietari şi acte

Inscrieri privitoare la dreptul de proprietate şi alte drepturi reale		Referinţe
/		
Act Administrativ nr. 361/11, din 15/09/1993 emis de CJPSDPAT SIBIU (TITLU DE PROPRIETATE);		
B1	Intabulare, drept de PROPRIETATE, dobandit prin Reconstituire, cota actuala 1/1	A1
	1) **IVAN TURICA** 2) **NEGRUȚIU EMIL** 3) **NEGRUȚIU IOAN** 4) **NEGRUȚIU MIRCEA** 5) **NEGRUȚIU VIRGIL**	

C. Partea III. SARCINI .

Inscrieri privind dezmembramintele dreptului de proprietate, drepturi reale de garanţie şi sarcini	Referinţe
NU SUNT	

Document care conține date cu caracter personal, protejat de prevederile Regulamentului (UE) nr. 679/2016 și Legii 190/2018

Anexa Nr. 1 La Partea I

Teren

Nr cadastral	Suprafaţa (mp)*	Observaţii / Referinţe
	18.000	

* Suprafaţa este determinată in planul de proiecţie Stereo 70.

DETALII LINIARE IMOBIL

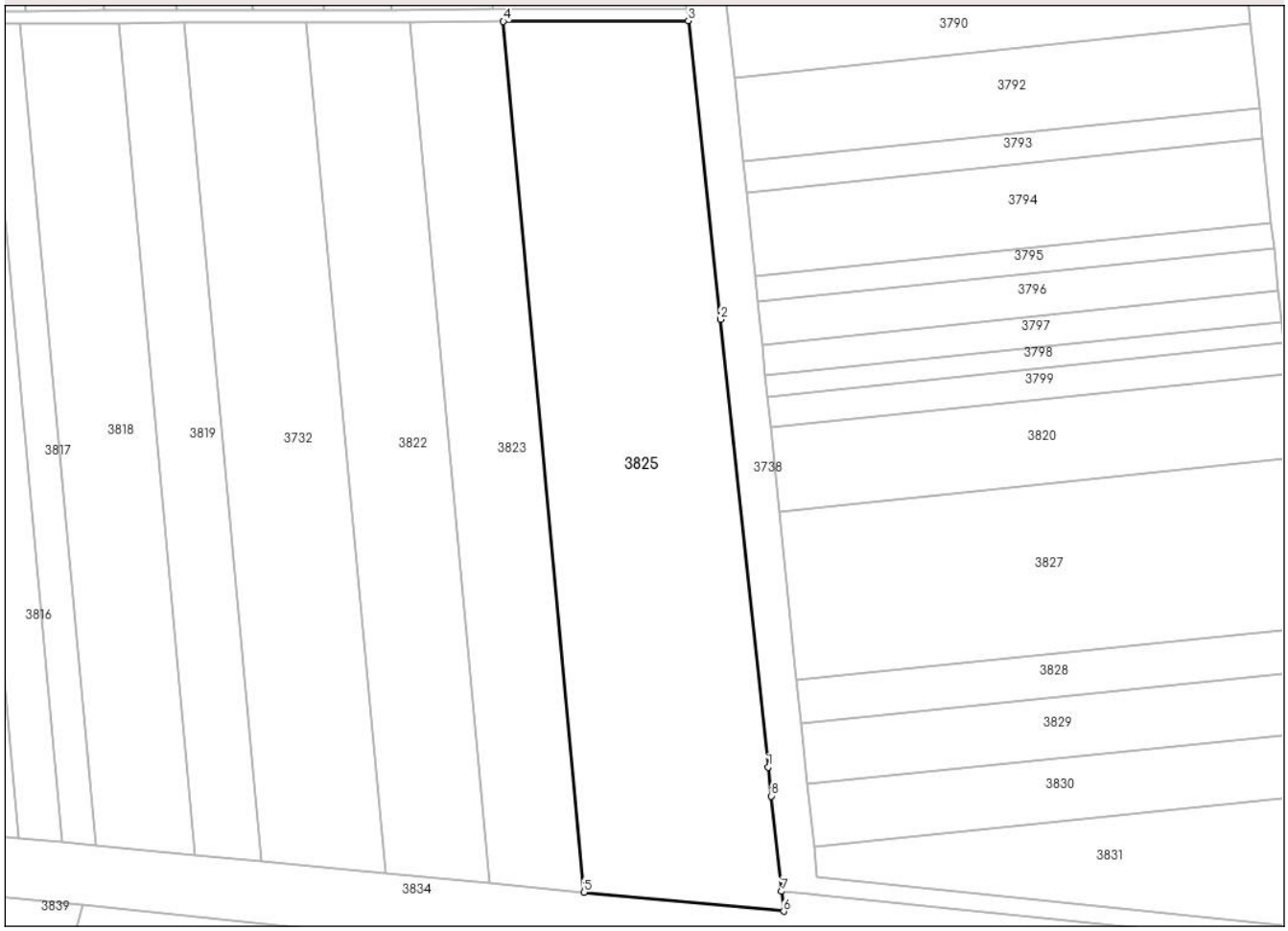

Date referitoare la teren

Crt	Categorie folosință	Intra vilan	Suprafaţa (mp)	Tarla	Parcelă	Nr. topo	Observaţii / Referinţe
1	arabil	NU	18.000	54	1104/8/1	-	

Lungime Segmente
1) Valorile lungimilor segmentelor sunt obţinute din proiecţie în plan.

Punct început	X / Y	Punct sfârşit	X / Y	Lungime segment (** (m)
1	465.275,966 524.511,06	2	465.260,269 524.657,338	147.118
2	465.260,269 524.657,338	3	465.249,803 524.754,875	98.097
3	465.249,803 524.754,875	4	465.189,386 524.754,628	60.418
4	465.189,386 524.754,628	5	465.215,692 524.470,202	285.64
5	465.215,692 524.470,202	6	465.281,006 524.463,969	65.611

Document care conține date cu caracter personal, protejat de prevederile Regulamentului (UE) nr. 679/2016 și Legii 190/2018

Punct început	X / Y	Punct sfârşit	X / Y	Lungime segment (** (m)
6	465.281,006 524.463,969	7	465.280,325 524.470,443	6.51
7	465.280,325 524.470,443	8	465.276,982 524.501,587	31.323
8	465.276,982 524.501,587	1	465.275,966 524.511,06	9.528

** Lungimile segmentelor sunt determinate în planul de proiecţie Stereo 70 şi sunt rotunjite la 1 milimetru.
*** Distanţa dintre puncte este formată din segmente cumulate ce sunt mai mici decât valoarea 1 milimetru.

Document care conține date cu caracter personal, protejat de prevederile Regulamentului (UE) nr. 679/2016 și Legii 190/2018

DATE DESPRE IMOBILUL NR. 3826

Oficiul de Cadastru şi Publicitate Imobiliară SIBIU
Biroul de Cadastru şi Publicitate Imobiliară Medias

A. Partea I. Descrierea imobilului

TEREN Extravilan

Adresa: Jud. Sibiu

Nr. Crt	Nr cadastral Nr. topografic	Suprafaţa* (mp)	Observaţii / Referinţe
A1		2.600	Sector cadastral:55 Teren neimprejmuit;

B. Partea II. Proprietari şi acte

Inscrieri privitoare la dreptul de proprietate şi alte drepturi reale		Referinţe
/		
Act Administrativ nr. 682/11, din 27/07/1994 emis de CJPSDPAT SIBIU (TITLU DE PROPRIETATE);		
B1	Intabulare, drept de PROPRIETATE, dobandit prin Reconstituire, cota actuala 1/1	A1
	1) **ŞTEF MARIA**	

C. Partea III. SARCINI .

Inscrieri privind dezmembramintele dreptului de proprietate, drepturi reale de garanţie şi sarcini	Referinţe
NU SUNT	

Document care conține date cu caracter personal, protejat de prevederile Regulamentului (UE) nr. 679/2016 și Legii 190/2018

Anexa Nr. 1 La Partea I

Teren

Nr cadastral	Suprafaţa (mp)*	Observaţii / Referinţe
	2.600	

* Suprafaţa este determinată in planul de proiecţie Stereo 70.

DETALII LINIARE IMOBIL

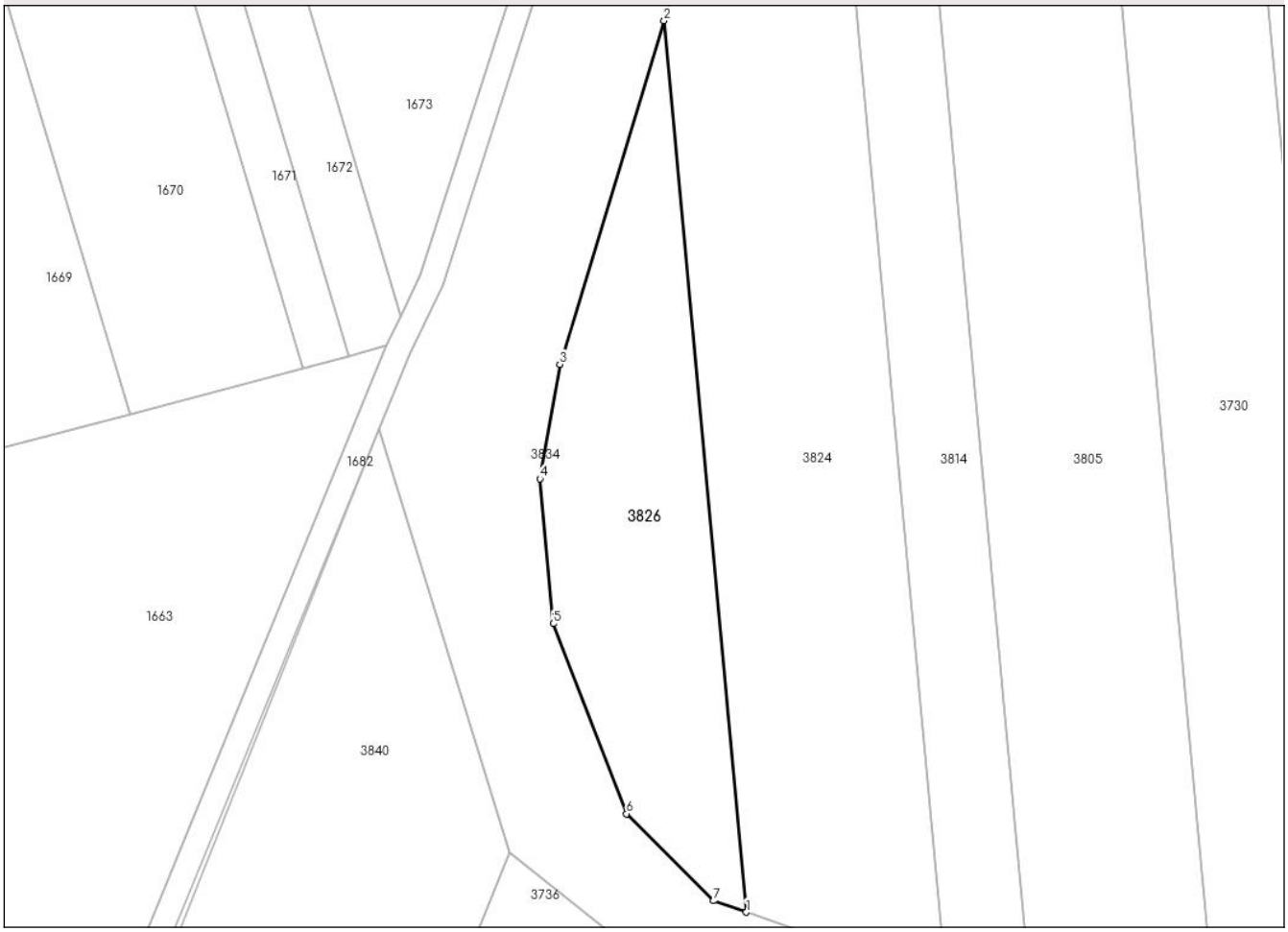

Date referitoare la teren

Crt	Categorie folosință	Intra vilan	Suprafaţa (mp)	Tarla	Parcelă	Nr. topo	Observaţii / Referinţe
1	arabil	NU	2.600	54	1104/8/25	-	

Lungime Segmente
1) Valorile lungimilor segmentelor sunt obţinute din proiecţie în plan.

Punct început	X / Y	Punct sfârşit	X / Y	Lungime segment (** (m)
1	464.716,645 524.526,448	2	464.703,191 524.671,912	146.085
2	464.703,191 524.671,912	3	464.686,163 524.615,859	58.582
3	464.686,163 524.615,859	4	464.682,905 524.597,18	18.961
4	464.682,905 524.597,18	5	464.685,096 524.573,535	23.747
5	464.685,096 524.573,535	6	464.697,061 524.542,507	33.255

Document care conține date cu caracter personal, protejat de prevederile Regulamentului (UE) nr. 679/2016 și Legii 190/2018

Punct început	X / Y	Punct sfârşit	X / Y	Lungime segment (** (m)
6	464.697,061 524.542,507	7	464.711,284 524.528,295	20.107
7	464.711,284 524.528,295	1	464.716,645 524.526,448	5.669

** Lungimile segmentelor sunt determinate în planul de proiecţie Stereo 70 şi sunt rotunjite la 1 milimetru.
*** Distanţa dintre puncte este formată din segmente cumulate ce sunt mai mici decât valoarea 1 milimetru.

Document care conține date cu caracter personal, protejat de prevederile Regulamentului (UE) nr. 679/2016 și Legii 190/2018

DATE DESPRE IMOBILUL NR. 3827

Oficiul de Cadastru şi Publicitate Imobiliară SIBIU
Biroul de Cadastru şi Publicitate Imobiliară Medias

A. Partea I. Descrierea imobilului

TEREN Extravilan

Adresa: Jud. Sibiu

Nr. Crt	Nr cadastral Nr. topografic	Suprafaţa* (mp)	Observaţii / Referinţe
A1	106001	9.400	Sector cadastral:55 Teren neimprejmuit;

B. Partea II. Proprietari şi acte

Inscrieri privitoare la dreptul de proprietate şi alte drepturi reale		Referinţe
/		
Act Administrativ nr. 2066/11, din 05/12/2000 emis de CJPSDPAT SIBIU (TITLU DE PROPRIETATE);		
B1	Intabulare, drept de PROPRIETATE, dobandit prin Reconstituire, cota actuala 1/1	A1
	1) **SURDU MIRCEA** 2) **VIȚELAR CONSTANTIN**	

C. Partea III. SARCINI .

Inscrieri privind dezmembramintele dreptului de proprietate, drepturi reale de garanţie şi sarcini	Referinţe
NU SUNT	

Anexa Nr. 1 La Partea I

Teren

Nr cadastral	Suprafaţa (mp)*	Observaţii / Referinţe
106001	9.400	

* Suprafaţa este determinată in planul de proiecţie Stereo 70.

DETALII LINIARE IMOBIL

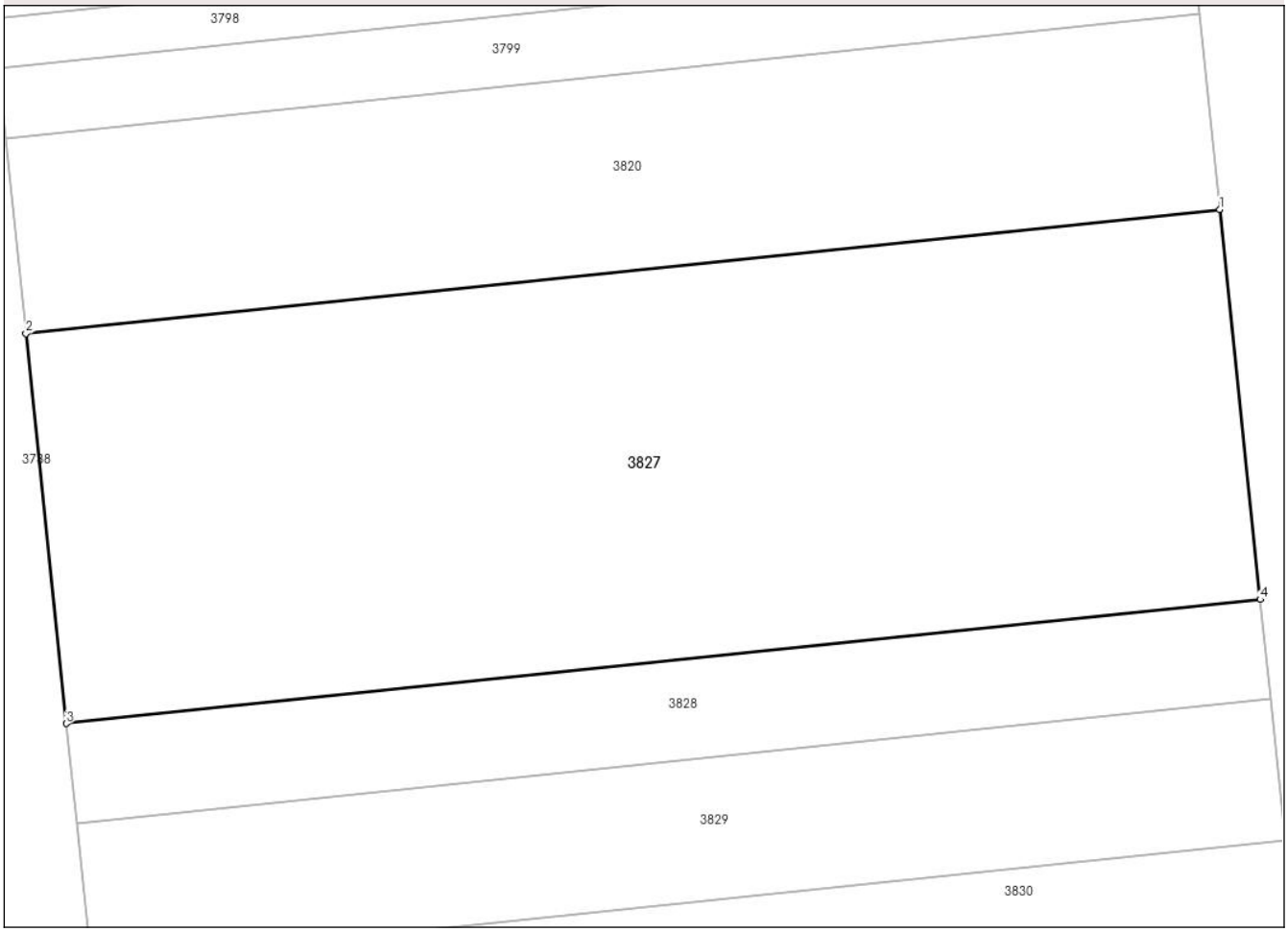

Date referitoare la teren

Crt	Categorie folosință	Intra vilan	Suprafaţa (mp)	Tarla	Parcelă	Nr. topo	Observaţii / Referinţe
1	arabil	NU	9.400	54	1107/4	-	

Lungime Segmente
1) Valorile lungimilor segmentelor sunt obţinute din proiecţie în plan.

Punct început	X / Y	Punct sfârşit	X / Y	Lungime segment (** (m)
1	465.448,39 524.612,031	2	465.279,581 524.594,504	169.716
2	465.279,581 524.594,504	3	465.285,301 524.539,414	55.386
3	465.285,301 524.539,414	4	465.454,109 524.556,94	169.715
4	465.454,109 524.556,94	1	465.448,39 524.612,031	55.387

**** Lungimile segmentelor sunt determinate în planul de proiecţie Stereo 70 şi sunt rotunjite la 1 milimetru.**

Document care conține date cu caracter personal, protejat de prevederile Regulamentului (UE) nr. 679/2016 și Legii 190/2018

***** Distanţa dintre puncte este formată din segmente cumulate ce sunt mai mici decât valoarea 1 milimetru.**

DATE DESPRE IMOBILUL NR. 3828

Oficiul de Cadastru şi Publicitate Imobiliară SIBIU
Biroul de Cadastru şi Publicitate Imobiliară Medias

A. Partea I. Descrierea imobilului

TEREN Extravilan

Adresa: Jud. Sibiu

Nr. Crt	Nr cadastral Nr. topografic	Suprafaţa* (mp)	Observaţii / Referinţe
A1	106002	2.400	Sector cadastral:55 Teren neimprejmuit;

B. Partea II. Proprietari şi acte

Inscrieri privitoare la dreptul de proprietate şi alte drepturi reale		Referinţe
/		
Act Administrativ nr. 2097/11, din 07/12/2000 emis de CJPSDPAT SIBIU (TITLU DE PROPRIETATE);		
B1	Intabulare, drept de PROPRIETATE, dobandit prin Reconstituire, cota actuala 1/1	A1
	1) **DAVID AURELIA** 2) **RAŢIU ELENA** 3) **RAŢIU MARIA**	

C. Partea III. SARCINI .

Inscrieri privind dezmembramintele dreptului de proprietate, drepturi reale de garanţie şi sarcini	Referinţe
NU SUNT	

Document care conține date cu caracter personal, protejat de prevederile Regulamentului (UE) nr. 679/2016 și Legii 190/2018

Anexa Nr. 1 La Partea I

Teren

Nr cadastral	Suprafaţa (mp)*	Observaţii / Referinţe
106002	2.400	

* Suprafaţa este determinată in planul de proiecţie Stereo 70.

DETALII LINIARE IMOBIL

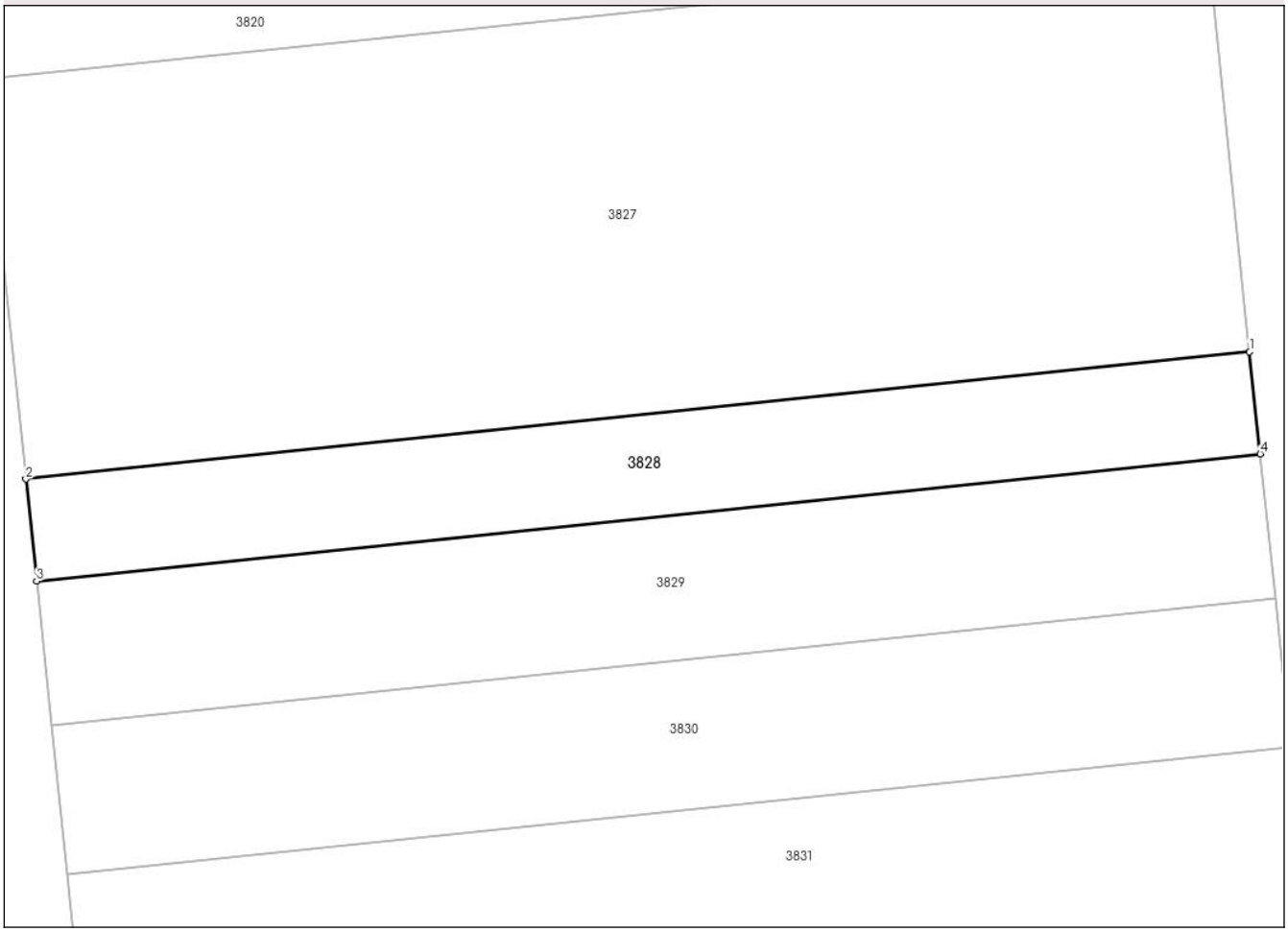

Date referitoare la teren

Crt	Categorie folosință	Intra vilan	Suprafaţa (mp)	Tarla	Parcelă	Nr. topo	Observaţii / Referinţe
1	arabil	NU	2.400	54	1108/3/7	-	

Lungime Segmente
1) Valorile lungimilor segmentelor sunt obţinute din proiecţie în plan.

Punct început	X / Y	Punct sfârşit	X / Y	Lungime segment (** (m)
1	465.454,109 524.556,94	2	465.285,301 524.539,414	169.715
2	465.285,301 524.539,414	3	465.286,761 524.525,348	14.142
3	465.286,761 524.525,348	4	465.455,57 524.542,875	169.716
4	465.455,57 524.542,875	1	465.454,109 524.556,94	14.141

**** Lungimile segmentelor sunt determinate în planul de proiecţie Stereo 70 şi sunt rotunjite la 1 milimetru.**

Document care conține date cu caracter personal, protejat de prevederile Regulamentului (UE) nr. 679/2016 și Legii 190/2018

***** Distanţa dintre puncte este formată din segmente cumulate ce sunt mai mici decât valoarea 1 milimetru.**

DATE DESPRE IMOBILUL NR. 3829

Oficiul de Cadastru şi Publicitate Imobiliară SIBIU
Biroul de Cadastru şi Publicitate Imobiliară Medias

A. Partea I. Descrierea imobilului

TEREN Extravilan

Adresa: Jud. Sibiu

Nr. Crt	Nr cadastral Nr. topografic	Suprafaţa* (mp)	Observaţii / Referinţe
A1	106003	3.400	Sector cadastral:55 Teren neimprejmuit;

B. Partea II. Proprietari şi acte

Inscrieri privitoare la dreptul de proprietate şi alte drepturi reale		Referinţe
/		
Act Administrativ nr. 2107/11, din 29/01/2001 emis de CJPSDPAT SIBIU (TITLU DE PROPRIETATE);		
B1	Intabulare, drept de PROPRIETATE, dobandit prin Reconstituire, cota actuala 1/1	A1
	1) **LAZĂR MARIA** 2) **VIȚELAR VERONICA** 3) **ȘANCU SUSANA**	

C. Partea III. SARCINI .

Inscrieri privind dezmembramintele dreptului de proprietate, drepturi reale de garanţie şi sarcini	Referinţe
NU SUNT	

Document care conține date cu caracter personal, protejat de prevederile Regulamentului (UE) nr. 679/2016 și Legii 190/2018

Anexa Nr. 1 La Partea I

Teren

Nr cadastral	Suprafaţa (mp)*	Observaţii / Referinţe
106003	3.400	

* Suprafaţa este determinată in planul de proiecţie Stereo 70.

DETALII LINIARE IMOBIL

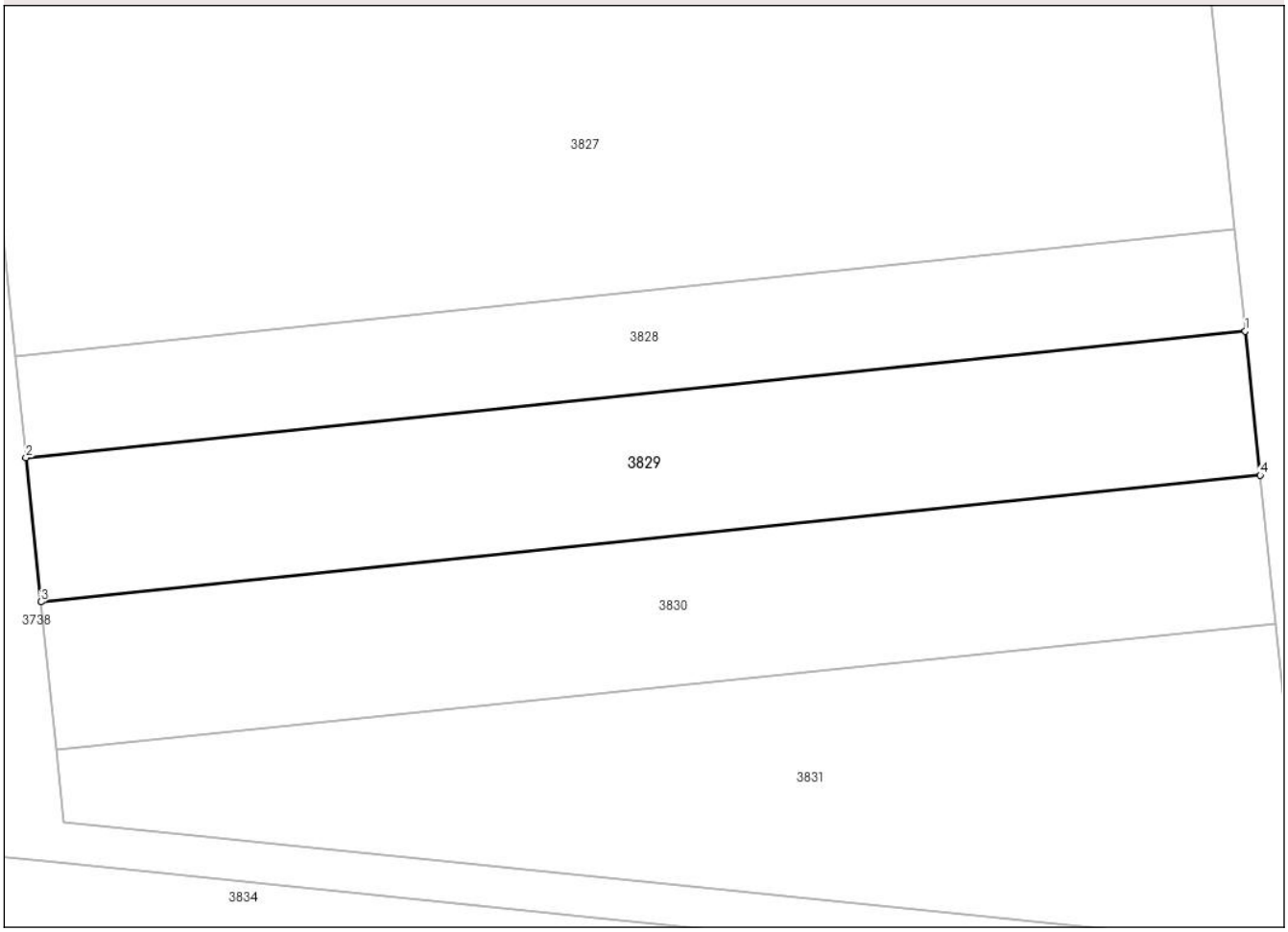

Date referitoare la teren

Crt	Categorie folosință	Intra vilan	Suprafaţa (mp)	Tarla	Parcelă	Nr. topo	Observaţii / Referinţe
1	arabil	NU	3.400	54	1108/1/7	-	

Lungime Segmente
1) Valorile lungimilor segmentelor sunt obţinute din proiecţie în plan.

Punct început	X / Y	Punct sfârşit	X / Y	Lungime segment (** (m)
1	465.455,57 524.542,875	2	465.286,761 524.525,348	169.716
2	465.286,761 524.525,348	3	465.288,83 524.505,422	20.033
3	465.288,83 524.505,422	4	465.457,639 524.522,948	169.716
4	465.457,639 524.522,948	1	465.455,57 524.542,875	20.034

**** Lungimile segmentelor sunt determinate în planul de proiecţie Stereo 70 şi sunt rotunjite la 1 milimetru.**

Document care conține date cu caracter personal, protejat de prevederile Regulamentului (UE) nr. 679/2016 și Legii 190/2018

***** Distanţa dintre puncte este formată din segmente cumulate ce sunt mai mici decât valoarea 1 milimetru.**

Document care conține date cu caracter personal, protejat de prevederile Regulamentului (UE) nr. 679/2016 și Legii 190/2018

DATE DESPRE IMOBILUL NR. 3830

Oficiul de Cadastru şi Publicitate Imobiliară SIBIU
Biroul de Cadastru şi Publicitate Imobiliară Medias

A. Partea I. Descrierea imobilului

TEREN Extravilan

Adresa: Jud. Sibiu

Nr. Crt	Nr cadastral Nr. topografic	Suprafaţa* (mp)	Observaţii / Referinţe
A1	106004	3.500	Sector cadastral:55 Teren neimprejmuit;

B. Partea II. Proprietari şi acte

Inscrieri privitoare la dreptul de proprietate şi alte drepturi reale		Referinţe
/		
Act Administrativ nr. 2121/11, din 29/01/2001 emis de CJPSDPAT SIBIU (TITLU DE PROPRIETATE);		
B1	Intabulare, drept de PROPRIETATE, dobandit prin Reconstituire, cota actuala 1/1	A1
	1) **DAN MARIANA** 2) **DUDA ILARIE** 3) **SUCIU ELENA**	

C. Partea III. SARCINI .

Inscrieri privind dezmembramintele dreptului de proprietate, drepturi reale de garanţie şi sarcini	Referinţe
NU SUNT	

Document care conține date cu caracter personal, protejat de prevederile Regulamentului (UE) nr. 679/2016 și Legii 190/2018

Anexa Nr. 1 La Partea I

Teren

Nr cadastral	Suprafaţa (mp)*	Observaţii / Referinţe
106004	3.500	

* Suprafaţa este determinată in planul de proiecţie Stereo 70.

DETALII LINIARE IMOBIL

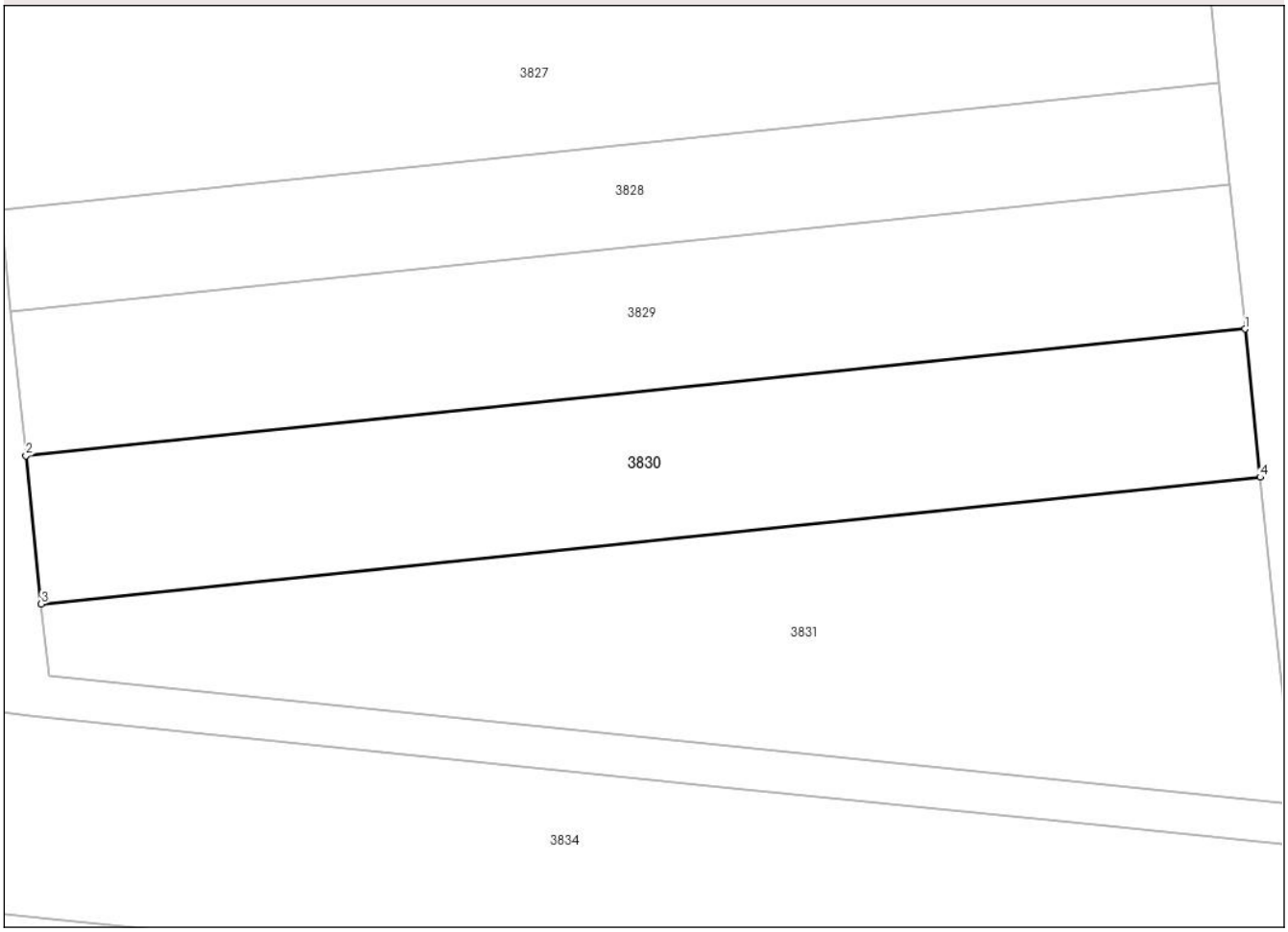

Date referitoare la teren

Crt	Categorie folosință	Intra vilan	Suprafaţa (mp)	Tarla	Parcelă	Nr. topo	Observaţii / Referinţe
1	arabil	NU	3.500	54	1108/1/9	-	

Lungime Segmente
1) Valorile lungimilor segmentelor sunt obţinute din proiecţie în plan.

Punct început	X / Y	Punct sfârşit	X / Y	Lungime segment (** (m)
1	465.457,639 524.522,948	2	465.288,83 524.505,422	169.716
2	465.288,83 524.505,422	3	465.290,96 524.484,909	20.623
3	465.290,96 524.484,909	4	465.459,768 524.502,436	169.715
4	465.459,768 524.502,436	1	465.457,639 524.522,948	20.622

**** Lungimile segmentelor sunt determinate în planul de proiecţie Stereo 70 şi sunt rotunjite la 1 milimetru.**

Document care conține date cu caracter personal, protejat de prevederile Regulamentului (UE) nr. 679/2016 și Legii 190/2018

***** Distanţa dintre puncte este formată din segmente cumulate ce sunt mai mici decât valoarea 1 milimetru.**

DATE DESPRE IMOBILUL NR. 3831

Oficiul de Cadastru şi Publicitate Imobiliară SIBIU
Biroul de Cadastru şi Publicitate Imobiliară Medias

A. Partea I. Descrierea imobilului

TEREN Extravilan

Adresa: Jud. Sibiu

Nr. Crt	Nr cadastral Nr. topografic	Suprafaţa* (mp)	Observaţii / Referinţe
A1	106005	4.700	Sector cadastral:55 Teren neimprejmuit;

B. Partea II. Proprietari şi acte

Inscrieri privitoare la dreptul de proprietate şi alte drepturi reale		Referinţe
/		
Act Administrativ nr. 2126/11, din 29/01/2001 emis de CJPSDPAT SIBIU (TITLU DE PROPRIETATE);		
B1	Intabulare, drept de PROPRIETATE, dobandit prin Reconstituire, cota actuala 1/1	A1
	1) **MAIER IONIŢĂ**	

C. Partea III. SARCINI .

Inscrieri privind dezmembramintele dreptului de proprietate, drepturi reale de garanţie şi sarcini	Referinţe
NU SUNT	

Document care conține date cu caracter personal, protejat de prevederile Regulamentului (UE) nr. 679/2016 și Legii 190/2018

Anexa Nr. 1 La Partea I

Teren

Nr cadastral	Suprafaţa (mp)*	Observaţii / Referinţe
106005	4.700	

* Suprafaţa este determinată in planul de proiecţie Stereo 70.

DETALII LINIARE IMOBIL

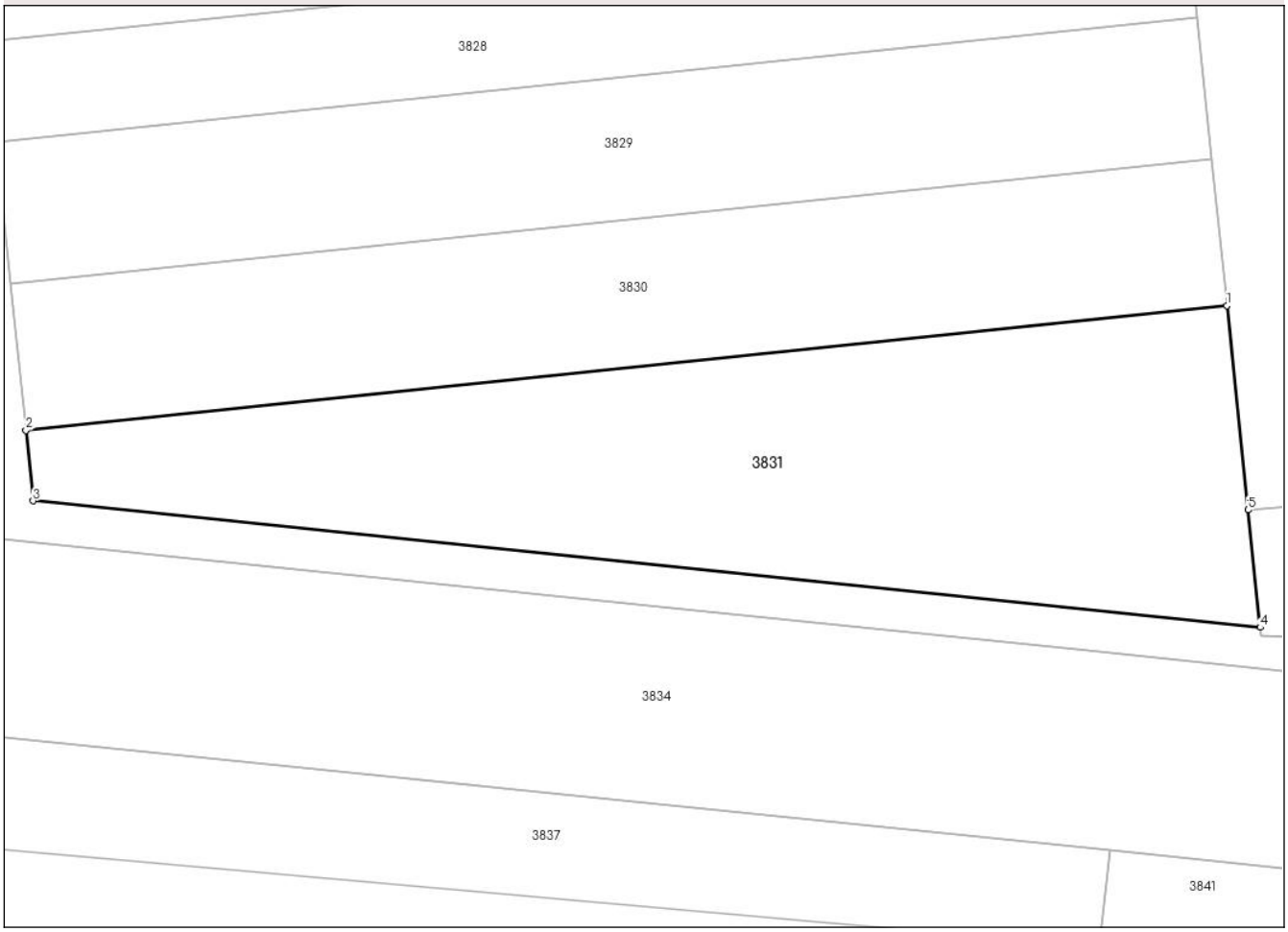

Date referitoare la teren

Crt	Categorie folosință	Intra vilan	Suprafaţa (mp)	Tarla	Parcelă	Nr. topo	Observaţii / Referinţe
1	arabil	NU	4.700	54	1105/3/6	-	

Lungime Segmente
1) Valorile lungimilor segmentelor sunt obţinute din proiecţie în plan.

Punct început	X / Y	Punct sfârşit	X / Y	Lungime segment (** (m)
1	465.459,768 524.502,436	2	465.290,96 524.484,909	169.715
2	465.290,96 524.484,909	3	465.291,988 524.475,004	9.958
3	465.291,988 524.475,004	4	465.464,46 524.457,251	173.383
4	465.464,46 524.457,251	5	465.462,746 524.473,754	16.592
5	465.462,746 524.473,754	1	465.459,768 524.502,436	28.836

Document care conține date cu caracter personal, protejat de prevederile Regulamentului (UE) nr. 679/2016 și Legii 190/2018

** Lungimile segmentelor sunt determinate în planul de proiecţie Stereo 70 şi sunt rotunjite la 1 milimetru.
*** Distanţa dintre puncte este formată din segmente cumulate ce sunt mai mici decât valoarea 1 milimetru.

DATE DESPRE IMOBILUL NR. 3832

Oficiul de Cadastru şi Publicitate Imobiliară SIBIU
Biroul de Cadastru şi Publicitate Imobiliară Medias

A. Partea I. Descrierea imobilului

TEREN Extravilan

Adresa: Jud. Sibiu

Nr. Crt	Nr cadastral Nr. topografic	Suprafaţa* (mp)	Observaţii / Referinţe
A1	106017	4.700	Sector cadastral:55 Teren neimprejmuit;

B. Partea II. Proprietari şi acte

Inscrieri privitoare la dreptul de proprietate şi alte drepturi reale		Referinţe
/		
Act Administrativ nr. 2100/11, din 07/12/2000 emis de CJPSDPAT SIBIU (TITLU DE PROPRIETATE);		
B1	Intabulare, drept de PROPRIETATE, dobandit prin Reconstituire, cota actuala 1/1	A1
	1) **MARTON FRANCISC** 2) **WINKLER ANA**	

C. Partea III. SARCINI .

Inscrieri privind dezmembramintele dreptului de proprietate, drepturi reale de garanţie şi sarcini	Referinţe
NU SUNT	

Document care conține date cu caracter personal, protejat de prevederile Regulamentului (UE) nr. 679/2016 și Legii 190/2018

Anexa Nr. 1 La Partea I

Teren

Nr cadastral	Suprafaţa (mp)*	Observaţii / Referinţe
106017	4.700	

* Suprafaţa este determinată in planul de proiecţie Stereo 70.

DETALII LINIARE IMOBIL

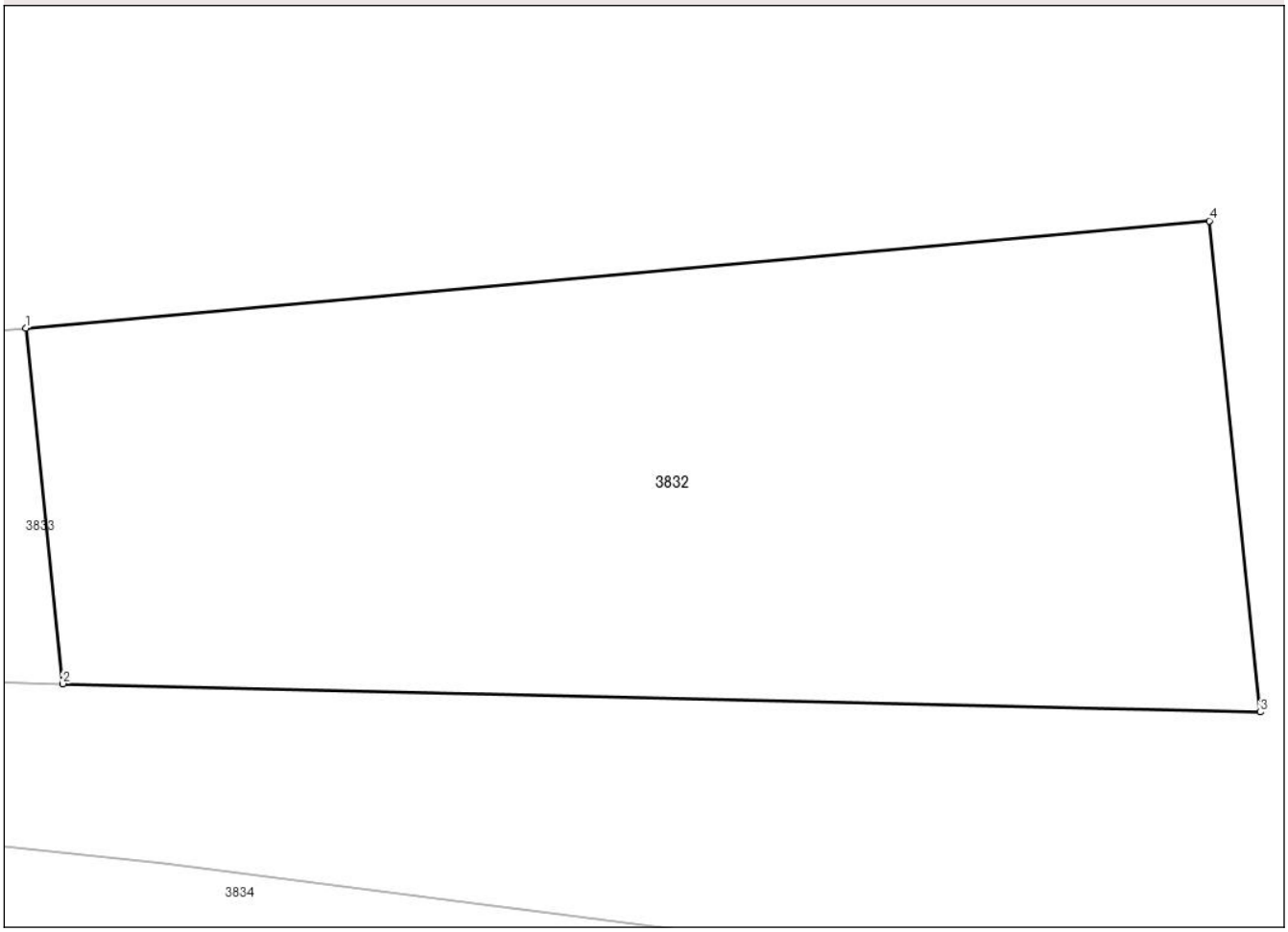

Date referitoare la teren

Crt	Categorie folosință	Intra vilan	Suprafaţa (mp)	Tarla	Parcelă	Nr. topo	Observaţii / Referinţe
1	arabil	NU	4.700	54	1108/3/1	-	

Lungime Segmente
1) Valorile lungimilor segmentelor sunt obţinute din proiecţie în plan.

Punct început	X / Y	Punct sfârşit	X / Y	Lungime segment (** (m)
1	465.607,706 524.486,875	2	465.611,263 524.452,61	34.449
2	465.611,263 524.452,61	3	465.726,756 524.449,88	115.525
3	465.726,756 524.449,88	4	465.721,843 524.497,205	47.579
4	465.721,843 524.497,205	1	465.607,706 524.486,875	114.604

**** Lungimile segmentelor sunt determinate în planul de proiecţie Stereo 70 şi sunt rotunjite la 1 milimetru.**

Document care conține date cu caracter personal, protejat de prevederile Regulamentului (UE) nr. 679/2016 și Legii 190/2018

***** Distanţa dintre puncte este formată din segmente cumulate ce sunt mai mici decât valoarea 1 milimetru.**

DATE DESPRE IMOBILUL NR. 3833

Oficiul de Cadastru şi Publicitate Imobiliară SIBIU
Biroul de Cadastru şi Publicitate Imobiliară Medias

A. Partea I. Descrierea imobilului

TEREN Extravilan

Adresa: Jud. Sibiu

Nr. Crt	Nr cadastral Nr. topografic	Suprafaţa* (mp)	Observaţii / Referinţe
A1	106016	3.800	Sector cadastral:55 Teren neimprejmuit;

B. Partea II. Proprietari şi acte

Inscrieri privitoare la dreptul de proprietate şi alte drepturi reale		Referinţe
/		
Act Administrativ nr. 2082/11, din 06/12/2000 emis de CJPSDPAT SIBIU (TITLU DE PROPRIETATE);		
B1	Intabulare, drept de PROPRIETATE, dobandit prin Reconstituire, cota actuala 1/1	A1
	1) **DANCIU CORNELIA-ALEXANDRINA**	

C. Partea III. SARCINI .

Inscrieri privind dezmembramintele dreptului de proprietate, drepturi reale de garanţie şi sarcini	Referinţe
NU SUNT	

Document care conține date cu caracter personal, protejat de prevederile Regulamentului (UE) nr. 679/2016 și Legii 190/2018

Anexa Nr. 1 La Partea I

Teren

Nr cadastral	Suprafaţa (mp)*	Observaţii / Referinţe
106016	3.800	

* Suprafaţa este determinată in planul de proiecţie Stereo 70.

DETALII LINIARE IMOBIL

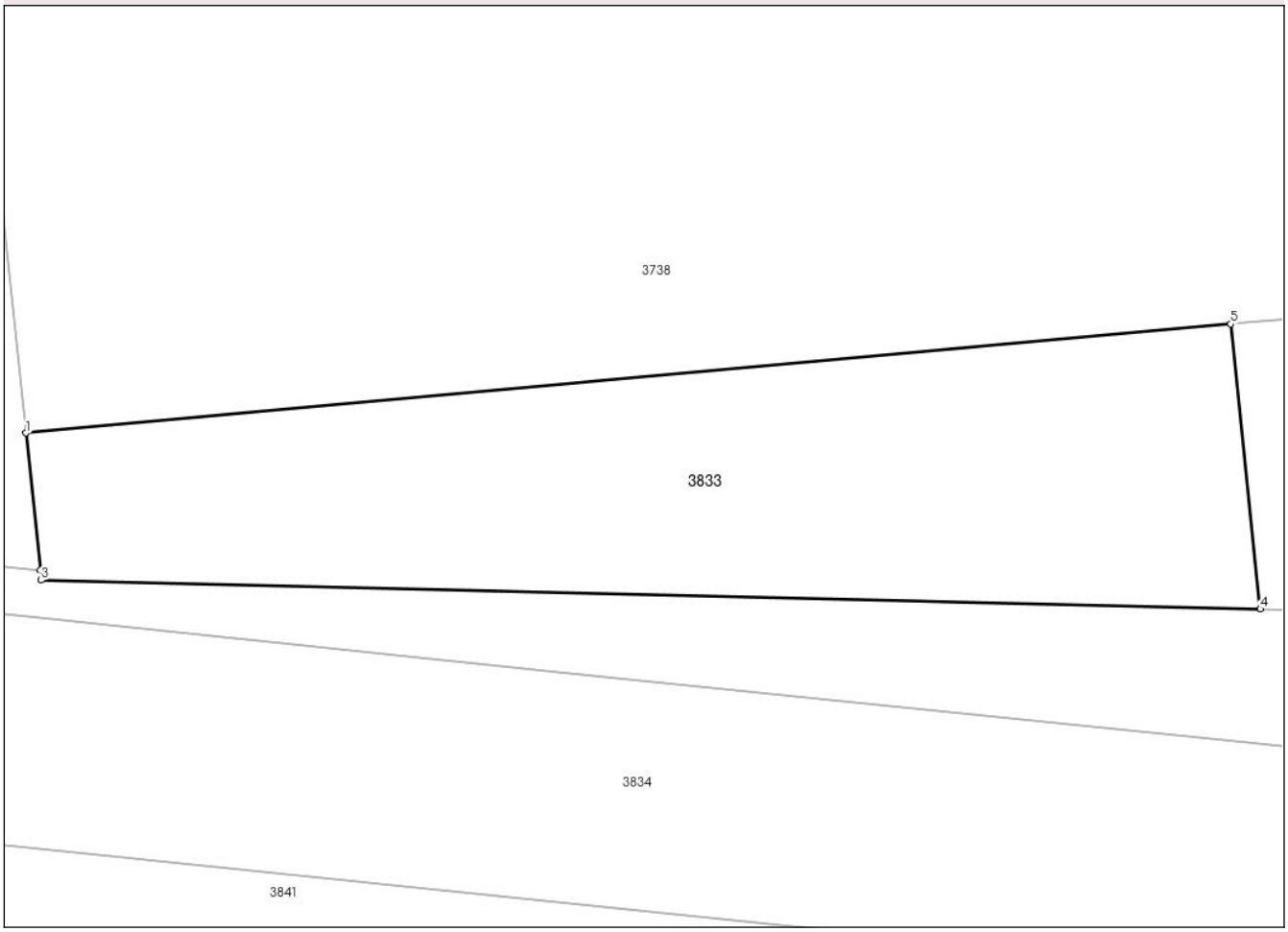

Date referitoare la teren

Crt	Categorie folosință	Intra vilan	Suprafaţa (mp)	Tarla	Parcelă	Nr. topo	Observaţii / Referinţe
1	arabil	NU	3.800	54	1105/2/3	-	

Lungime Segmente
1) Valorile lungimilor segmentelor sunt obţinute din proiecţie în plan.

Punct început	X / Y	Punct sfârşit	X / Y	Lungime segment (** (m)
1	465.462,746 524.473,754	2	465.464,46 524.457,251	16.592
2	465.464,46 524.457,251	3	465.464,582 524.456,078	1.179
3	465.464,582 524.456,078	4	465.611,263 524.452,61	146.722
4	465.611,263 524.452,61	5	465.607,706 524.486,875	34.449
5	465.607,706 524.486,875	1	465.462,746 524.473,754	145.553

Document care conține date cu caracter personal, protejat de prevederile Regulamentului (UE) nr. 679/2016 și Legii 190/2018

** Lungimile segmentelor sunt determinate în planul de proiecţie Stereo 70 şi sunt rotunjite la 1 milimetru.
*** Distanţa dintre puncte este formată din segmente cumulate ce sunt mai mici decât valoarea 1 milimetru.

DATE DESPRE IMOBILUL NR. 3834

Oficiul de Cadastru şi Publicitate Imobiliară SIBIU
Biroul de Cadastru şi Publicitate Imobiliară Medias

A. Partea I. Descrierea imobilului

TEREN Extravilan

Adresa: Jud. Sibiu

Nr. Crt	Nr cadastral Nr. topografic	Suprafaţa* (mp)	Observaţii / Referinţe
A1		45.538	Sector cadastral:55 Teren neimprejmuit;

B. Partea II. Proprietari şi acte

Inscrieri privitoare la dreptul de proprietate şi alte drepturi reale		Referinţe
/		
Act Normativ nr. 7, din 13/03/1996 emis de PARLAMENTUL ROMANIEI (lege);		
B1	Inscrierea posesiei, drept de PROPRIETATE, dobandit prin Lege, cota actuala 1/1	A1
	1) **NEIDENTIFICAT NEIDENTIFICAT**	
Act Normativ nr. 7, din 13/03/1996 emis de Parlamentul Romaniei (,art. 13 alin 15);		
B2	Se noteaza mentiunea proprietar neidentificat	A1

C. Partea III. SARCINI .

Inscrieri privind dezmembramintele dreptului de proprietate, drepturi reale de garanţie şi sarcini	Referinţe
NU SUNT	

Document care conține date cu caracter personal, protejat de prevederile Regulamentului (UE) nr. 679/2016 și Legii 190/2018

Anexa Nr. 1 La Partea I

Teren

Nr cadastral	Suprafaţa (mp)*	Observaţii / Referinţe
	45.538	

* Suprafaţa este determinată in planul de proiecţie Stereo 70.

DETALII LINIARE IMOBIL

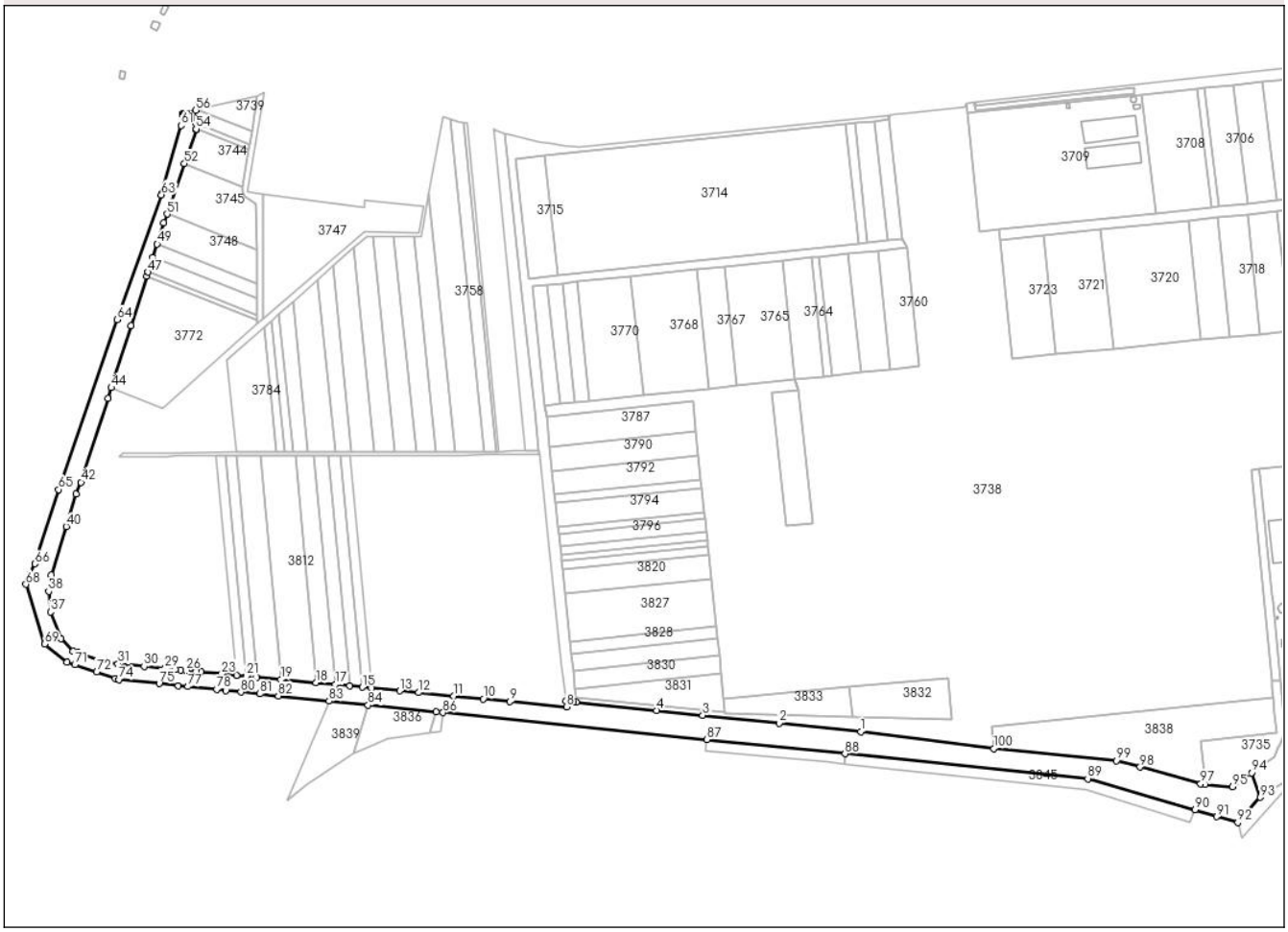

Date referitoare la teren

Crt	Categorie folosință	Intra vilan	Suprafaţa (mp)	Tarla	Parcelă	Nr. topo	Observaţii / Referinţe
1	curti constructii	NU	45.538	54	1099	-	DIG

Lungime Segmente

1) Valorile lungimilor segmentelor sunt obţinute din proiecţie în plan.

Punct început	X / Y	Punct sfârşit	X / Y	Lungime segment
1	465.621,05 524.435,358	2	465.526,712 524.445,081	94.838
4	465.385,175 524.459,65	5	465.292,593 524.469,18	93.071
7	465.280,325 524.470,443	8	465.281,006 524.463,969	6.51
10	465.185,022 524.473,129	11	465.150,751 524.476,399	34.427
13	465.088,723 524.482,318	14	465.056,235 524.485,419	32.635

Punct început	X / Y	Punct sfârşit	X / Y	Lungime segment
2	465.526,712 524.445,081	3	465.438,628 524.454,148	88.55
5	465.292,593 524.469,18	6	465.289,346 524.469,514	3.264
8	465.281,006 524.463,969	9	465.215,692 524.470,202	65.611
11	465.150,751 524.476,399	12	465.110,168 524.480,272	40.768
14	465.056,235 524.485,419	15	465.045,319 524.486,46	10.966

Punct început	X / Y	Punct sfârşit	X / Y	Lungime segment
3	465.438,628 524.454,148	4	465.385,175 524.459,65	53.736
6	465.289,346 524.469,514	7	465.280,325 524.470,443	9.068
9	465.215,692 524.470,202	10	465.185,022 524.473,129	30.809
12	465.110,168 524.480,272	13	465.088,723 524.482,318	21.543
15	465.045,319 524.486,46	16	465.030,947 524.487,832	14.437

Document care conține date cu caracter personal, protejat de prevederile Regulamentului (UE) nr. 679/2016 și Legii 190/2018

Punct început	X / Y	Punct sfârşit	X / Y	Lungime segment
16	465.030,947 524.487,832	17	465.014,209 524.489,429	16.814
19	464.951,262 524.495,436	20	464.922,965 524.498,136	28.425
22	464.899,942 524.500,334	23	464.882,738 524.501,975	17.283
25	464.853,259 524.504,788	26	464.841,451 524.505,915	11.861
28	464.829,177 524.507,087	29	464.817,253 524.508,224	11.978
31	464.763,007 524.513,401	32	464.751,262 524.514,522	11.798
34	464.716,645 524.526,448	35	464.711,284 524.528,295	5.669
37	464.685,096 524.573,535	38	464.682,905 524.597,18	23.747
40	464.703,191 524.671,912	41	464.714,54 524.709,274	39.048
43	464.751,224 524.819,698	44	464.755,233 524.832,222	13.15
46	464.796,311 524.960,562	47	464.797,88 524.965,466	5.149
49	464.808,249 524.997,859	50	464.816,091 525.022,362	25.727
52	464.839,763 525.090,87	53	464.853,237 525.129,868	41.26
55	464.853,029 525.137,37	56	464.852,615 525.152,25	14.886
58	464.838,072 525.147,434	59	464.838,163 525.146,782	0.659
61	464.835,835 525.134,846	62	464.813,922 525.056,634	81.224
64	464.762,278 524.910,55	65	464.694,493 524.714,721	207.229
67	464.661,541 524.617,265	68	464.656,605 524.605,242	12.997
70	464.704,253 524.515,377	71	464.713,161 524.512,437	9.381
73	464.759,967 524.496,718	74	464.763,845 524.495,426	4.087
76	464.832,822 524.488,377	77	464.843,898 524.487,245	11.134
79	464.887,825 524.482,756	80	464.905,08 524.480,992	17.345
82	464.948,194 524.476,586	83	465.006,828 524.470,594	58.939
85	465.130,282 524.457,977	86	465.138,551 524.457,111	8.314
88	465.603,055 524.409,606	89	465.883,477 524.380,927	281.885
91	466.032,168 524.337,187	92	466.056,726 524.330,288	25.51
94	466.072,672 524.387,684	95	466.050,812 524.371,859	26.987
97	466.013,916 524.374,991	98	465.943,891 524.394,366	72.656
100	465.774,839 524.415,571	1	465.621,05 524.435,358	155.056

Punct început	X / Y	Punct sfârşit	X / Y	Lungime segment
17	465.014,209 524.489,429	18	464.991,983 524.491,55	22.327
20	464.922,965 524.498,136	21	464.911,48 524.499,233	11.538
23	464.882,738 524.501,975	24	464.859,344 524.504,208	23.5
26	464.841,451 524.505,915	27	464.835,321 524.506,5	6.157
29	464.817,253 524.508,224	30	464.793,231 524.510,517	24.131
32	464.751,262 524.514,522	33	464.749,317 524.515,192	2.057
35	464.711,284 524.528,295	36	464.697,061 524.542,507	20.107
38	464.682,905 524.597,18	39	464.686,163 524.615,859	18.961
41	464.714,54 524.709,274	42	464.720,279 524.723,018	14.893
44	464.755,233 524.832,222	45	464.778,141 524.903,795	75.15
47	464.797,88 524.965,466	48	464.803,422 524.982,779	18.178
50	464.816,091 525.022,362	51	464.819,64 525.032,633	10.867
53	464.853,237 525.129,868	54	464.853,212 525.130,788	0.921
56	464.852,615 525.152,25	57	464.838,412 525.148,717	14.636
59	464.838,163 525.146,782	60	464.839,078 525.146,421	0.984
62	464.813,922 525.056,634	63	464.813,319 525.054,729	1.998
65	464.694,493 524.714,721	66	464.667,117 524.628,848	90.131
68	464.656,605 524.605,242	69	464.678,008 524.536,214	72.27
71	464.713,161 524.512,437	72	464.738,42 524.503,954	26.645
74	464.763,845 524.495,426	75	464.810,553 524.490,653	46.951
77	464.843,898 524.487,245	78	464.876,899 524.483,872	33.173
80	464.905,08 524.480,992	81	464.926,708 524.478,782	21.74
83	465.006,828 524.470,594	84	465.051,998 524.465,978	45.406
86	465.138,551 524.457,111	87	465.443,31 524.425,943	306.348
89	465.883,477 524.380,927	90	466.007,497 524.345,233	129.054
92	466.056,726 524.330,288	93	466.082,7 524.359,366	38.99
95	466.050,812 524.371,859	96	466.019,178 524.374,544	31.748
98	465.943,891 524.394,366	99	465.916,738 524.401,879	28.173

Punct început	X / Y	Punct sfârşit	X / Y	Lungime segment
18	464.991,983 524.491,55	19	464.951,262 524.495,436	40.906
21	464.911,48 524.499,233	22	464.899,942 524.500,334	11.59
24	464.859,344 524.504,208	25	464.853,259 524.504,788	6.113
27	464.835,321 524.506,5	28	464.829,177 524.507,087	6.173
30	464.793,231 524.510,517	31	464.763,007 524.513,401	30.362
33	464.749,317 524.515,192	34	464.716,645 524.526,448	34.557
36	464.697,061 524.542,507	37	464.685,096 524.573,535	33.255
39	464.686,163 524.615,859	40	464.703,191 524.671,912	58.582
42	464.720,279 524.723,018	43	464.751,224 524.819,698	101.512
45	464.778,141 524.903,795	46	464.796,311 524.960,562	59.604
48	464.803,422 524.982,779	49	464.808,249 524.997,859	15.834
51	464.819,64 525.032,633	52	464.839,763 525.090,87	61.615
54	464.853,212 525.130,788	55	464.853,029 525.137,37	6.585
57	464.838,412 525.148,717	58	464.838,072 525.147,434	1.327
60	464.839,078 525.146,421	61	464.835,835 525.134,846	12.021
63	464.813,319 525.054,729	64	464.762,278 524.910,55	152.947
66	464.667,117 524.628,848	67	464.661,541 524.617,265	12.855
69	464.678,008 524.536,214	70	464.704,253 524.515,377	33.511
72	464.738,42 524.503,954	73	464.759,967 524.496,718	22.731
75	464.810,553 524.490,653	76	464.832,822 524.488,377	22.385
78	464.876,899 524.483,872	79	464.887,825 524.482,756	10.983
81	464.926,708 524.478,782	82	464.948,194 524.476,586	21.598
84	465.051,998 524.465,978	85	465.130,282 524.457,977	78.692
87	465.443,31 524.425,943	88	465.603,055 524.409,606	160.579
90	466.007,497 524.345,233	91	466.032,168 524.337,187	25.95
93	466.082,7 524.359,366	94	466.072,672 524.387,684	30.041
96	466.019,178 524.374,544	97	466.013,916 524.374,991	5.281
99	465.916,738 524.401,879	100	465.774,839 524.415,571	142.558

**** Lungimile segmentelor sunt determinate în planul de proiecţie Stereo 70 şi sunt rotunjite la 1 milimetru.**
***** Distanţa dintre puncte este formată din segmente cumulate ce sunt mai mici decât valoarea 1 milimetru.**

Document care conține date cu caracter personal, protejat de prevederile Regulamentului (UE) nr. 679/2016 și Legii 190/2018

DATE DESPRE IMOBILUL NR. 3835

Oficiul de Cadastru şi Publicitate Imobiliară SIBIU
Biroul de Cadastru şi Publicitate Imobiliară Medias

A. Partea I. Descrierea imobilului

TEREN Extravilan

Adresa: Jud. Sibiu

Nr. Crt	Nr cadastral Nr. topografic	Suprafaţa* (mp)	Observaţii / Referinţe
A1		242	Sector cadastral:55 Teren neimprejmuit;

B. Partea II. Proprietari şi acte

Inscrieri privitoare la dreptul de proprietate şi alte drepturi reale		Referinţe
/		
Act Normativ nr. 7, din 13/03/1996 emis de PARLAMENTUL ROMANIEI (lege);		
B1	Inscrierea posesiei, drept de PROPRIETATE, dobandit prin Lege, cota actuala 1/1	A1
	1) **NEIDENTIFICAT NEIDENTIFICAT**	
Act Normativ nr. 7, din 13/03/1996 emis de Parlamentul Romaniei (,art. 13 alin 15);		
B2	Se noteaza mentiunea proprietar neidentificat	A1

C. Partea III. SARCINI .

Inscrieri privind dezmembramintele dreptului de proprietate, drepturi reale de garanţie şi sarcini	Referinţe
NU SUNT	

Document care conține date cu caracter personal, protejat de prevederile Regulamentului (UE) nr. 679/2016 și Legii 190/2018

Anexa Nr. 1 La Partea I

Teren

Nr cadastral	Suprafaţa (mp)*	Observaţii / Referinţe
	242	

* Suprafaţa este determinată in planul de proiecţie Stereo 70.

DETALII LINIARE IMOBIL

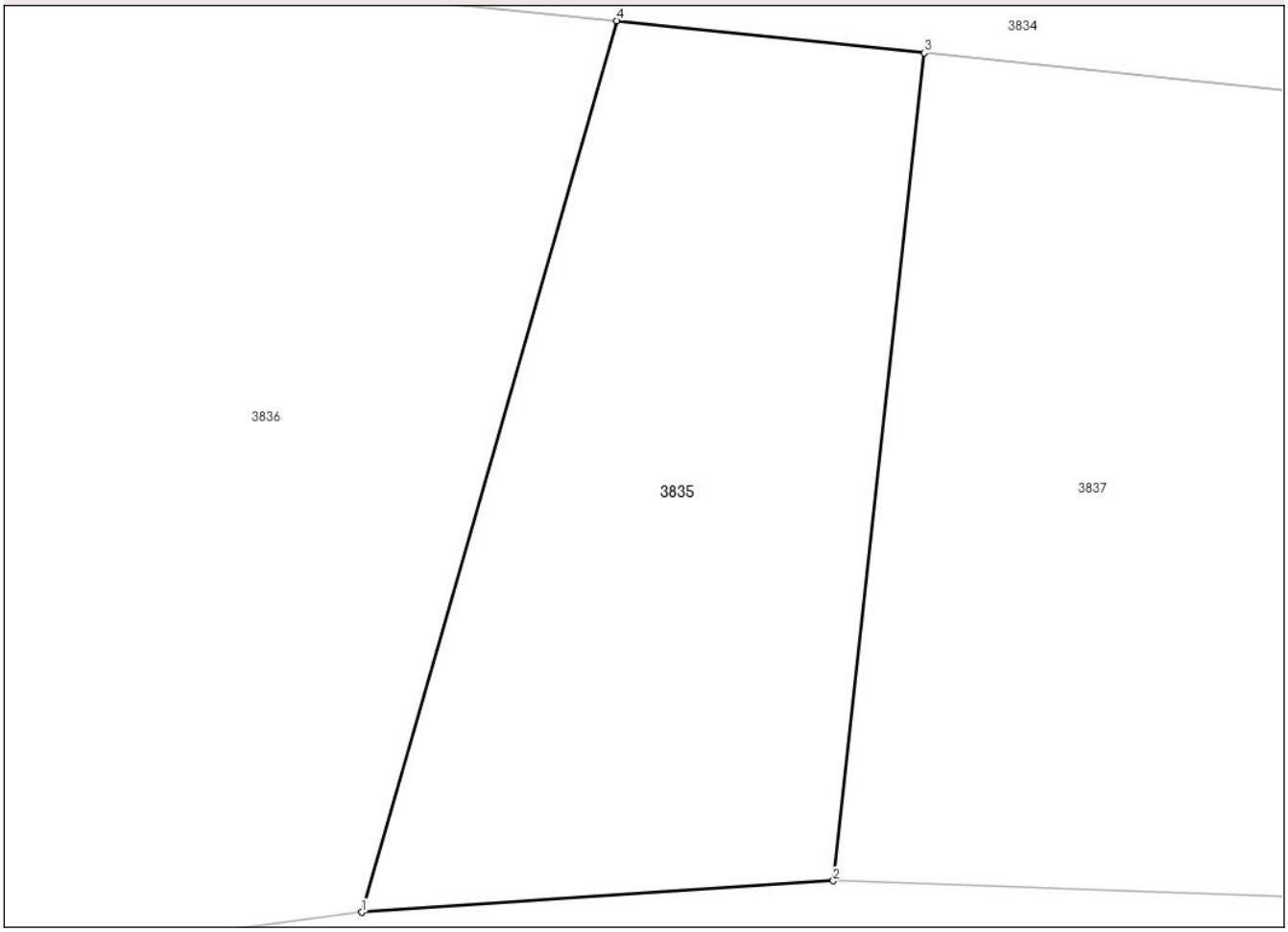

Date referitoare la teren

Crt	Categorie folosință	Intra vilan	Suprafaţa (mp)	Tarla	Parcelă	Nr. topo	Observaţii / Referinţe
1	curti constructii	NU	242	54	1097	-	CANAL

Lungime Segmente
1) Valorile lungimilor segmentelor sunt obţinute din proiecţie în plan.

Punct început	X / Y	Punct sfârşit	X / Y	Lungime segment (** (m)
1	465.123,424 524.434,023	2	465.136,103 524.434,868	12.706
2	465.136,103 524.434,868	3	465.138,551 524.457,111	22.377
3	465.138,551 524.457,111	4	465.130,282 524.457,977	8.314
4	465.130,282 524.457,977	1	465.123,424 524.434,023	24.916

Document care conține date cu caracter personal, protejat de prevederile Regulamentului (UE) nr. 679/2016 și Legii 190/2018

** Lungimile segmentelor sunt determinate în planul de proiecţie Stereo 70 şi sunt rotunjite la 1 milimetru.
*** Distanţa dintre puncte este formată din segmente cumulate ce sunt mai mici decât valoarea 1 milimetru.

DATE DESPRE IMOBILUL NR. 3836

Oficiul de Cadastru şi Publicitate Imobiliară SIBIU
Biroul de Cadastru şi Publicitate Imobiliară Medias

A. Partea I. Descrierea imobilului

TEREN Extravilan

Adresa: Jud. Sibiu

Nr. Crt	Nr cadastral Nr. topografic	Suprafaţa* (mp)	Observaţii / Referinţe
A1		2.900	Sector cadastral:55 Teren neimprejmuit;

B. Partea II. Proprietari şi acte

Inscrieri privitoare la dreptul de proprietate şi alte drepturi reale		Referinţe
/		
Act Administrativ nr. 681/11, din 27/07/1994 emis de CJPSDPAT SIBIU (TITLU DE PROPRIETATE);		
B1	Intabulare, drept de PROPRIETATE, dobandit prin Reconstituire, cota actuala 1/1	A1
	1) **ŞTEF EMANOIL** 2) **ŞTEF LUCREŢIA** 3) **ŞTEF SEPTIMIU**	

C. Partea III. SARCINI .

Inscrieri privind dezmembramintele dreptului de proprietate, drepturi reale de garanţie şi sarcini	Referinţe
NU SUNT	

Document care conține date cu caracter personal, protejat de prevederile Regulamentului (UE) nr. 679/2016 și Legii 190/2018

Anexa Nr. 1 La Partea I

Teren

Nr cadastral	Suprafaţa (mp)*	Observaţii / Referinţe
	2.900	

* Suprafaţa este determinată in planul de proiecţie Stereo 70.

DETALII LINIARE IMOBIL

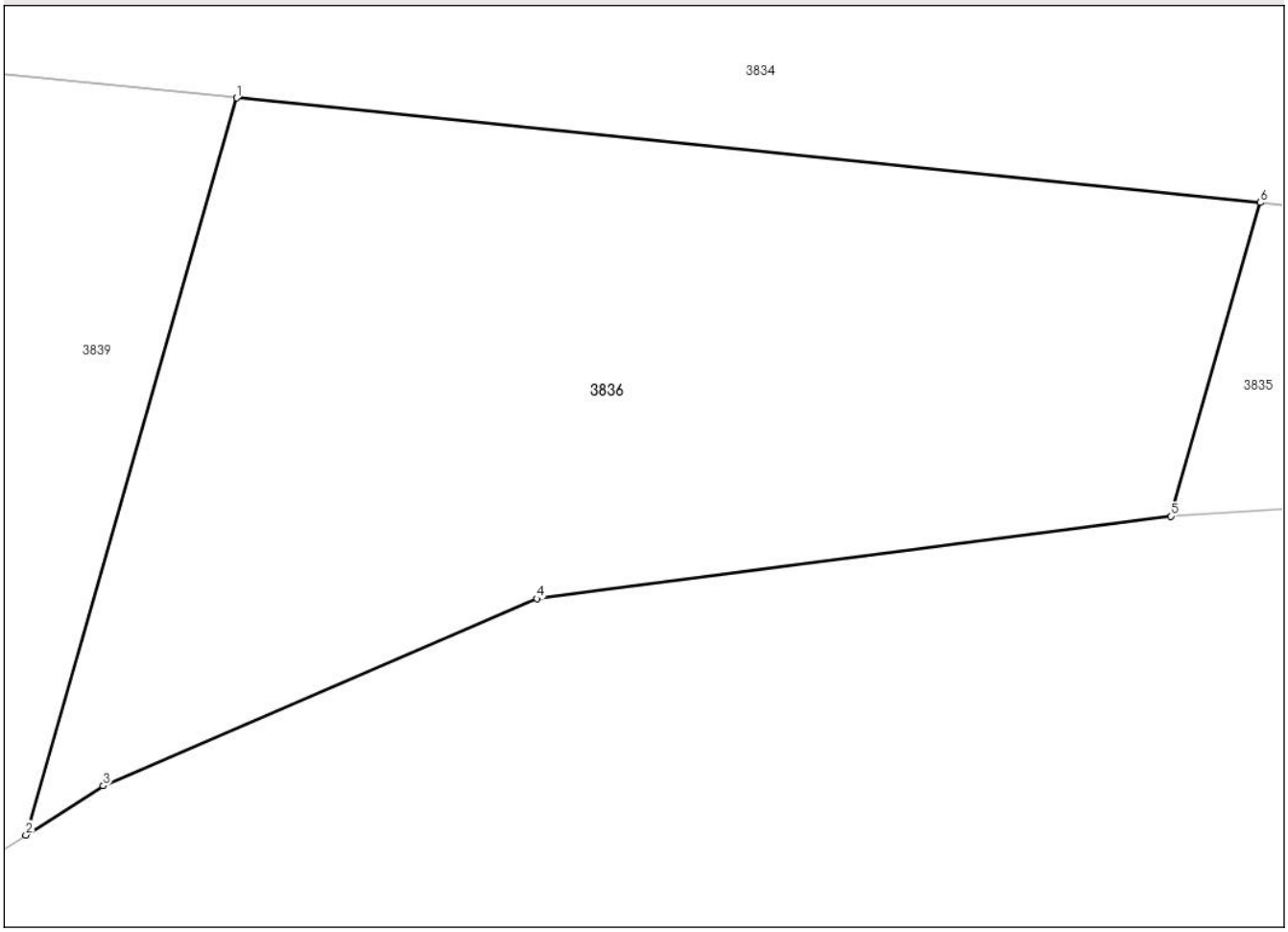

Date referitoare la teren

Crt	Categorie folosință	Intra vilan	Suprafaţa (mp)	Tarla	Parcelă	Nr. topo	Observaţii / Referinţe
1	arabil	NU	2.900	54	1096/1/26	-	

Lungime Segmente
1) Valorile lungimilor segmentelor sunt obţinute din proiecţie în plan.

Punct început	X / Y	Punct sfârşit	X / Y	Lungime segment (** (m)
1	465.051,998 524.465,978	2	465.035,871 524.409,651	58.59
2	465.035,871 524.409,651	3	465.041,788 524.413,422	7.017
3	465.041,788 524.413,422	4	465.074,962 524.427,706	36.118
4	465.074,962 524.427,706	5	465.123,424 524.434,023	48.872
5	465.123,424 524.434,023	6	465.130,282 524.457,977	24.916

Document care conține date cu caracter personal, protejat de prevederile Regulamentului (UE) nr. 679/2016 și Legii 190/2018

Punct început	X / Y	Punct sfârşit	X / Y	Lungime segment (** (m)
6	465.130,282 524.457,977	1	465.051,998 524.465,978	78.692

** Lungimile segmentelor sunt determinate în planul de proiecţie Stereo 70 şi sunt rotunjite la 1 milimetru.
*** Distanţa dintre puncte este formată din segmente cumulate ce sunt mai mici decât valoarea 1 milimetru.

Document care conține date cu caracter personal, protejat de prevederile Regulamentului (UE) nr. 679/2016 și Legii 190/2018

DATE DESPRE IMOBILUL NR. 3837

Oficiul de Cadastru şi Publicitate Imobiliară SIBIU
Biroul de Cadastru şi Publicitate Imobiliară Medias

A. Partea I. Descrierea imobilului

TEREN Extravilan

Adresa: Jud. Sibiu

Nr. Crt	Nr cadastral Nr. topografic	Suprafaţa* (mp)	Observaţii / Referinţe
A1		5.000	Sector cadastral:55 Teren neimprejmuit;

B. Partea II. Proprietari şi acte

Inscrieri privitoare la dreptul de proprietate şi alte drepturi reale		Referinţe
/		
Act Administrativ nr. 638/11, din 18/07/1994 emis de CJPSDPAT SIBIU (TITLU DE PROPRIETATE);		
B1	Intabulare, drept de PROPRIETATE, dobandit prin Reconstituire, cota actuala 1/1	A1
	1) **COŞCODAR ELENA**	

C. Partea III. SARCINI .

Inscrieri privind dezmembramintele dreptului de proprietate, drepturi reale de garanţie şi sarcini	Referinţe
NU SUNT	

Document care conține date cu caracter personal, protejat de prevederile Regulamentului (UE) nr. 679/2016 și Legii 190/2018

Anexa Nr. 1 La Partea I

Teren

Nr cadastral	Suprafaţa (mp)*	Observaţii / Referinţe
	5.000	

* Suprafaţa este determinată in planul de proiecţie Stereo 70.

DETALII LINIARE IMOBIL

Date referitoare la teren

Crt	Categorie folosință	Intra vilan	Suprafaţa (mp)	Tarla	Parcelă	Nr. topo	Observaţii / Referinţe
1	arabil	NU	5.000	54	1098/2	-	

Lungime Segmente
1) Valorile lungimilor segmentelor sunt obţinute din proiecţie în plan.

Punct început	X / Y	Punct sfârşit	X / Y	Lungime segment (** (m)
1	465.138,551 524.457,111	2	465.136,103 524.434,868	22.377
2	465.136,103 524.434,868	3	465.222,235 524.431,852	86.186
3	465.222,235 524.431,852	4	465.441,884 524.412,468	220.503
4	465.441,884 524.412,468	5	465.443,31 524.425,943	13.55
5	465.443,31 524.425,943	1	465.138,551 524.457,111	306.348

Document care conține date cu caracter personal, protejat de prevederile Regulamentului (UE) nr. 679/2016 și Legii 190/2018

** Lungimile segmentelor sunt determinate în planul de proiecţie Stereo 70 şi sunt rotunjite la 1 milimetru.
*** Distanţa dintre puncte este formată din segmente cumulate ce sunt mai mici decât valoarea 1 milimetru.

Document care conține date cu caracter personal, protejat de prevederile Regulamentului (UE) nr. 679/2016 și Legii 190/2018

DATE DESPRE IMOBILUL NR. 3838

Oficiul de Cadastru şi Publicitate Imobiliară SIBIU
Biroul de Cadastru şi Publicitate Imobiliară Medias

A. Partea I. Descrierea imobilului

TEREN Extravilan

Adresa: Jud. Sibiu

Nr. Crt	Nr cadastral Nr. topografic	Suprafaţa* (mp)	Observaţii / Referinţe
A1	106014	16.200	Sector cadastral:55 Teren neimprejmuit;

B. Partea II. Proprietari şi acte

Inscrieri privitoare la dreptul de proprietate şi alte drepturi reale		Referinţe
/		
Act Administrativ nr. 2088/11, din 07/12/2000 emis de CJPSDPAT SIBIU (TITLU DE PROPRIETATE);		
B1	Intabulare, drept de PROPRIETATE, dobandit prin Reconstituire, cota actuala 1/1	A1
	1) **BINDER IUTA-IUDITA**	

C. Partea III. SARCINI .

Inscrieri privind dezmembramintele dreptului de proprietate, drepturi reale de garanţie şi sarcini	Referinţe
NU SUNT	

Document care conține date cu caracter personal, protejat de prevederile Regulamentului (UE) nr. 679/2016 și Legii 190/2018

Anexa Nr. 1 La Partea I

Teren

Nr cadastral	Suprafaţa (mp)*	Observaţii / Referinţe
106014	16.200	

* Suprafaţa este determinată in planul de proiecţie Stereo 70.

DETALII LINIARE IMOBIL

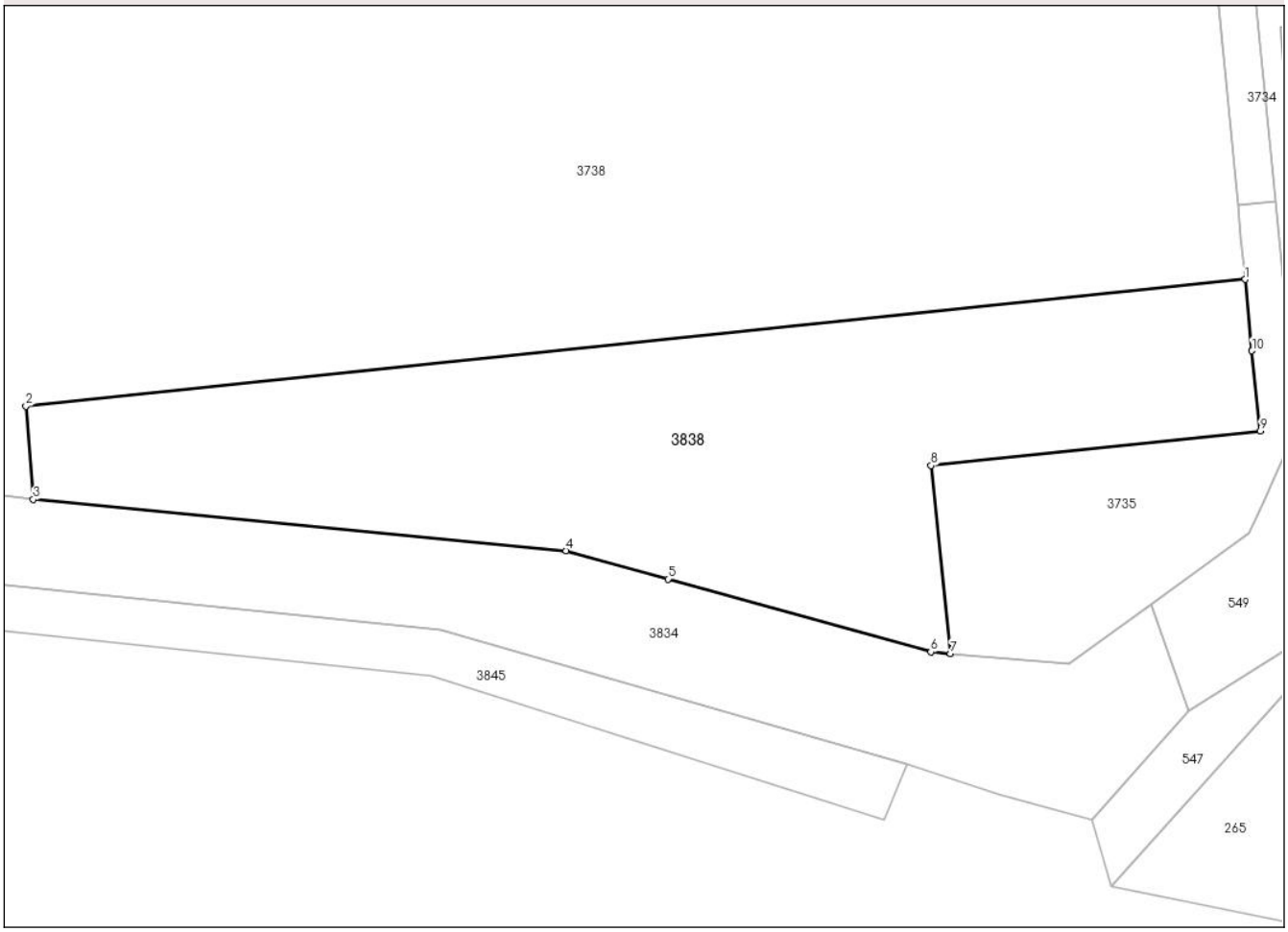

Date referitoare la teren

Crt	Categorie folosință	Intra vilan	Suprafaţa (mp)	Tarla	Parcelă	Nr. topo	Observaţii / Referinţe
1	arabil	NU	16.200	54	1105/2/2	-	

Lungime Segmente
1) Valorile lungimilor segmentelor sunt obţinute din proiecţie în plan.

Punct început	X / Y	Punct sfârşit	X / Y	Lungime segment (** (m)
1	466.097,623 524.474,077	2	465.772,887 524.440,361	326.482
2	465.772,887 524.440,361	3	465.774,839 524.415,571	24.867
3	465.774,839 524.415,571	4	465.916,738 524.401,879	142.558
4	465.916,738 524.401,879	5	465.943,891 524.394,366	28.173
5	465.943,891 524.394,366	6	466.013,916 524.374,991	72.656

Document care conține date cu caracter personal, protejat de prevederile Regulamentului (UE) nr. 679/2016 și Legii 190/2018

Punct început	X / Y	Punct sfârşit	X / Y	Lungime segment (** (m)
6	466.013,916 524.374,991	7	466.019,178 524.374,544	5.281
7	466.019,178 524.374,544	8	466.013,982 524.424,574	50.299
8	466.013,982 524.424,574	9	466.101,66 524.433,802	88.162
9	466.101,66 524.433,802	10	466.099,453 524.455,074	21.386
10	466.099,453 524.455,074	1	466.097,623 524.474,077	19.091

** Lungimile segmentelor sunt determinate în planul de proiecţie Stereo 70 şi sunt rotunjite la 1 milimetru.
*** Distanţa dintre puncte este formată din segmente cumulate ce sunt mai mici decât valoarea 1 milimetru.

Document care conține date cu caracter personal, protejat de prevederile Regulamentului (UE) nr. 679/2016 și Legii 190/2018

DATE DESPRE IMOBILUL NR. 3839

Oficiul de Cadastru şi Publicitate Imobiliară SIBIU
Biroul de Cadastru şi Publicitate Imobiliară Medias

A. Partea I. Descrierea imobilului

TEREN Extravilan

Adresa: Jud. Sibiu

Nr. Crt	Nr cadastral Nr. topografic	Suprafaţa* (mp)	Observaţii / Referinţe
A1		4.341	Sector cadastral:55 Teren neimprejmuit;

B. Partea II. Proprietari şi acte

Inscrieri privitoare la dreptul de proprietate şi alte drepturi reale		Referinţe
/		
Act Normativ nr. 7, din 13/03/1996 emis de PARLAMENTUL ROMANIEI (lege);		
B1	Inscrierea posesiei, drept de PROPRIETATE, dobandit prin Lege, cota actuala 1/1	A1
	1) **NEIDENTIFICAT NEIDENTIFICAT**	
Act Normativ nr. 7, din 13/03/1996 emis de Parlamentul Romaniei (,art. 13 alin 15);		
B2	Se noteaza mentiunea proprietar neidentificat	A1

C. Partea III. SARCINI .

Inscrieri privind dezmembramintele dreptului de proprietate, drepturi reale de garanţie şi sarcini	Referinţe
NU SUNT	

Document care conține date cu caracter personal, protejat de prevederile Regulamentului (UE) nr. 679/2016 și Legii 190/2018

Anexa Nr. 1 La Partea I

Teren

Nr cadastral	Suprafaţa (mp)*	Observaţii / Referinţe
	4.341	

* Suprafaţa este determinată in planul de proiecţie Stereo 70.

DETALII LINIARE IMOBIL

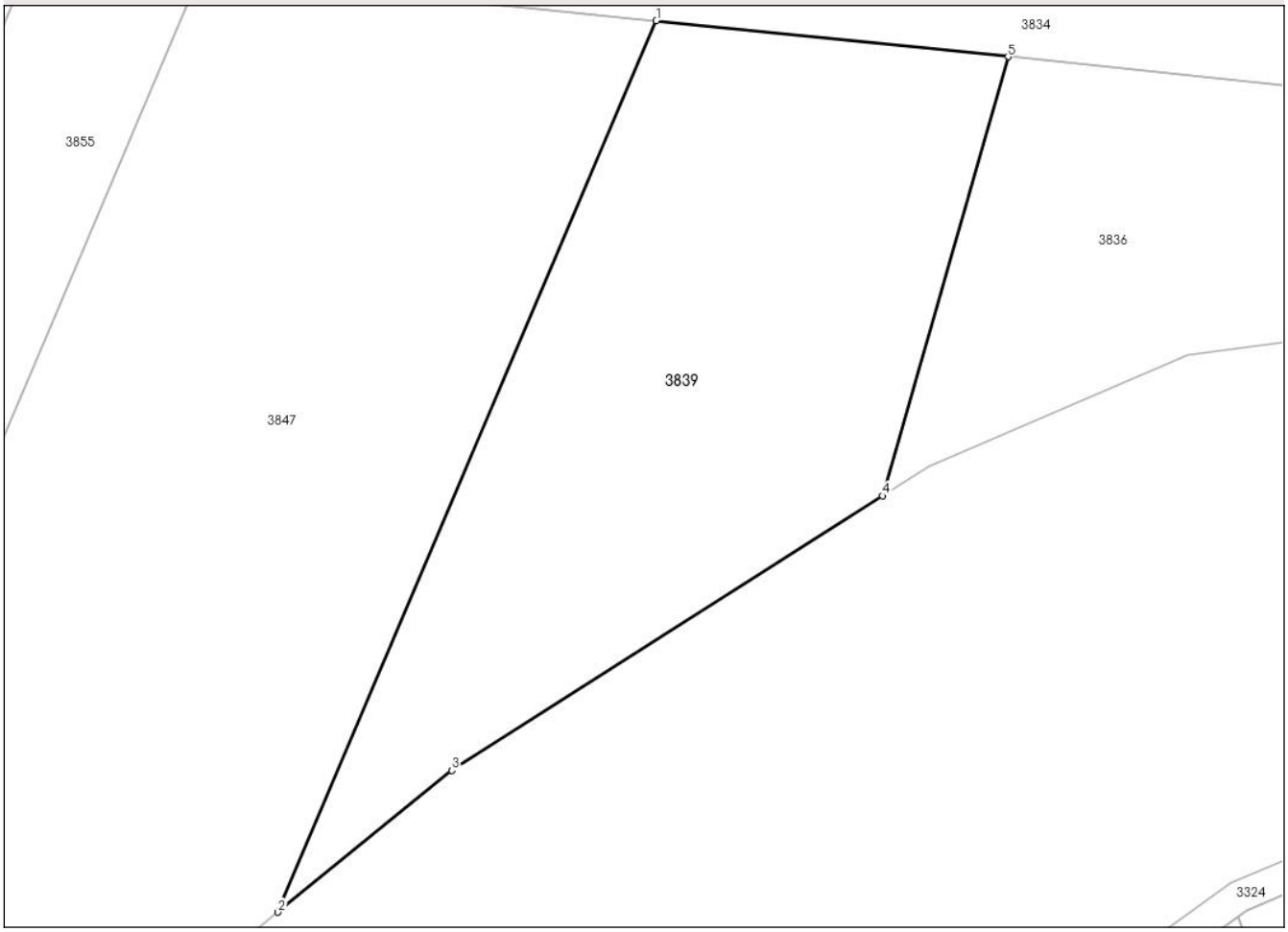

Date referitoare la teren

Crt	Categorie folosință	Intra vilan	Suprafaţa (mp)	Tarla	Parcelă	Nr. topo	Observaţii / Referinţe
1	arabil	NU	4.341	54	1096/1/25	-	

Lungime Segmente
1) Valorile lungimilor segmentelor sunt obţinute din proiecţie în plan.

Punct început	X / Y	Punct sfârşit	X / Y	Lungime segment (** (m)
1	465.006,828 524.470,594	2	464.958,255 524.356,255	124.228
2	464.958,255 524.356,255	3	464.980,58 524.374,416	28.779
3	464.980,58 524.374,416	4	465.035,871 524.409,651	65.563
4	465.035,871 524.409,651	5	465.051,998 524.465,978	58.59
5	465.051,998 524.465,978	1	465.006,828 524.470,594	45.406

Document care conține date cu caracter personal, protejat de prevederile Regulamentului (UE) nr. 679/2016 și Legii 190/2018

** Lungimile segmentelor sunt determinate în planul de proiecţie Stereo 70 şi sunt rotunjite la 1 milimetru.
*** Distanţa dintre puncte este formată din segmente cumulate ce sunt mai mici decât valoarea 1 milimetru.

Document care conține date cu caracter personal, protejat de prevederile Regulamentului (UE) nr. 679/2016 și Legii 190/2018

DATE DESPRE IMOBILUL NR. 3840

Oficiul de Cadastru şi Publicitate Imobiliară SIBIU
Biroul de Cadastru şi Publicitate Imobiliară Medias

A. Partea I. Descrierea imobilului

TEREN Extravilan

Adresa: Jud. Sibiu

Nr. Crt	Nr cadastral Nr. topografic	Suprafaţa* (mp)	Observaţii / Referinţe
A1		14.500	Sector cadastral:55 Teren neimprejmuit;

B. Partea II. Proprietari şi acte

Inscrieri privitoare la dreptul de proprietate şi alte drepturi reale		Referinţe
/		
Act Notarial nr. 71, din 21/06/2007 emis de NP Sorici Daniela Maria (certificat de mostenitor);		
B1	Intabulare, drept de PROPRIETATE, dobandit prin Succesiune, cota actuala 1/2	A1
	1) **GRAMA MARIA**	
Act Notarial nr. 7, din 01/09/2017 emis de NP DOMINIQUE HENTEA (certificat de mostenitor);		
B2	Intabulare, drept de PROPRIETATE, dobandit prin Succesiune, cota actuala 1/2	A1
	1) **MANOILĂ MARIA**	

C. Partea III. SARCINI .

Inscrieri privind dezmembramintele dreptului de proprietate, drepturi reale de garanţie şi sarcini	Referinţe
NU SUNT	

Document care conține date cu caracter personal, protejat de prevederile Regulamentului (UE) nr. 679/2016 și Legii 190/2018

Anexa Nr. 1 La Partea I

Teren

Nr cadastral	Suprafaţa (mp)*	Observaţii / Referinţe
	14.500	

* Suprafaţa este determinată in planul de proiecţie Stereo 70.

DETALII LINIARE IMOBIL

Date referitoare la teren

Crt	Categorie folosință	Intra vilan	Suprafaţa (mp)	Tarla	Parcelă	Nr. topo	Observaţii / Referinţe
1	arabil	NU	14.500	54	1096/1/13	-	

Lungime Segmente
1) Valorile lungimilor segmentelor sunt obţinute din proiecţie în plan.

Punct început	X / Y	Punct sfârşit	X / Y	Lungime segment (** (m)
1	464.656,605 524.605,242	2	464.525,512 524.276,057	354.328
2	464.525,512 524.276,057	3	464.570,113 524.267,517	45.411
3	464.570,113 524.267,517	4	464.678,008 524.536,214	289.55
4	464.678,008 524.536,214	1	464.656,605 524.605,242	72.27

**** Lungimile segmentelor sunt determinate în planul de proiecţie Stereo 70 şi sunt rotunjite la 1 milimetru.**

Document care conține date cu caracter personal, protejat de prevederile Regulamentului (UE) nr. 679/2016 și Legii 190/2018

***** Distanţa dintre puncte este formată din segmente cumulate ce sunt mai mici decât valoarea 1 milimetru.**

DATE DESPRE IMOBILUL NR. 3841

Oficiul de Cadastru şi Publicitate Imobiliară SIBIU
Biroul de Cadastru şi Publicitate Imobiliară Medias

A. Partea I. Descrierea imobilului

TEREN Extravilan

Adresa: Jud. Sibiu

Nr. Crt	Nr cadastral Nr. topografic	Suprafaţa* (mp)	Observaţii / Referinţe
A1		2.000	Sector cadastral:55 Teren neimprejmuit;

B. Partea II. Proprietari şi acte

Inscrieri privitoare la dreptul de proprietate şi alte drepturi reale		Referinţe
/		
Act Administrativ nr. 361/11, din 15/09/1993 emis de CJPSDPAT SIBIU (TITLU DE PROPRIETATE);		
B1	Intabulare, drept de PROPRIETATE, dobandit prin Reconstituire, cota actuala 1/1	A1
	1) **IVAN TURICA** 2) **NEGRUȚIU EMIL** 3) **NEGRUȚIU IOAN** 4) **NEGRUȚIU MIRCEA** 5) **NEGRUȚIU VIRGIL**	

C. Partea III. SARCINI .

Inscrieri privind dezmembramintele dreptului de proprietate, drepturi reale de garanţie şi sarcini	Referinţe
NU SUNT	

Document care conține date cu caracter personal, protejat de prevederile Regulamentului (UE) nr. 679/2016 și Legii 190/2018

Anexa Nr. 1 La Partea I

Teren

Nr cadastral	Suprafaţa (mp)*	Observaţii / Referinţe
	2.000	

* Suprafaţa este determinată in planul de proiecţie Stereo 70.

DETALII LINIARE IMOBIL

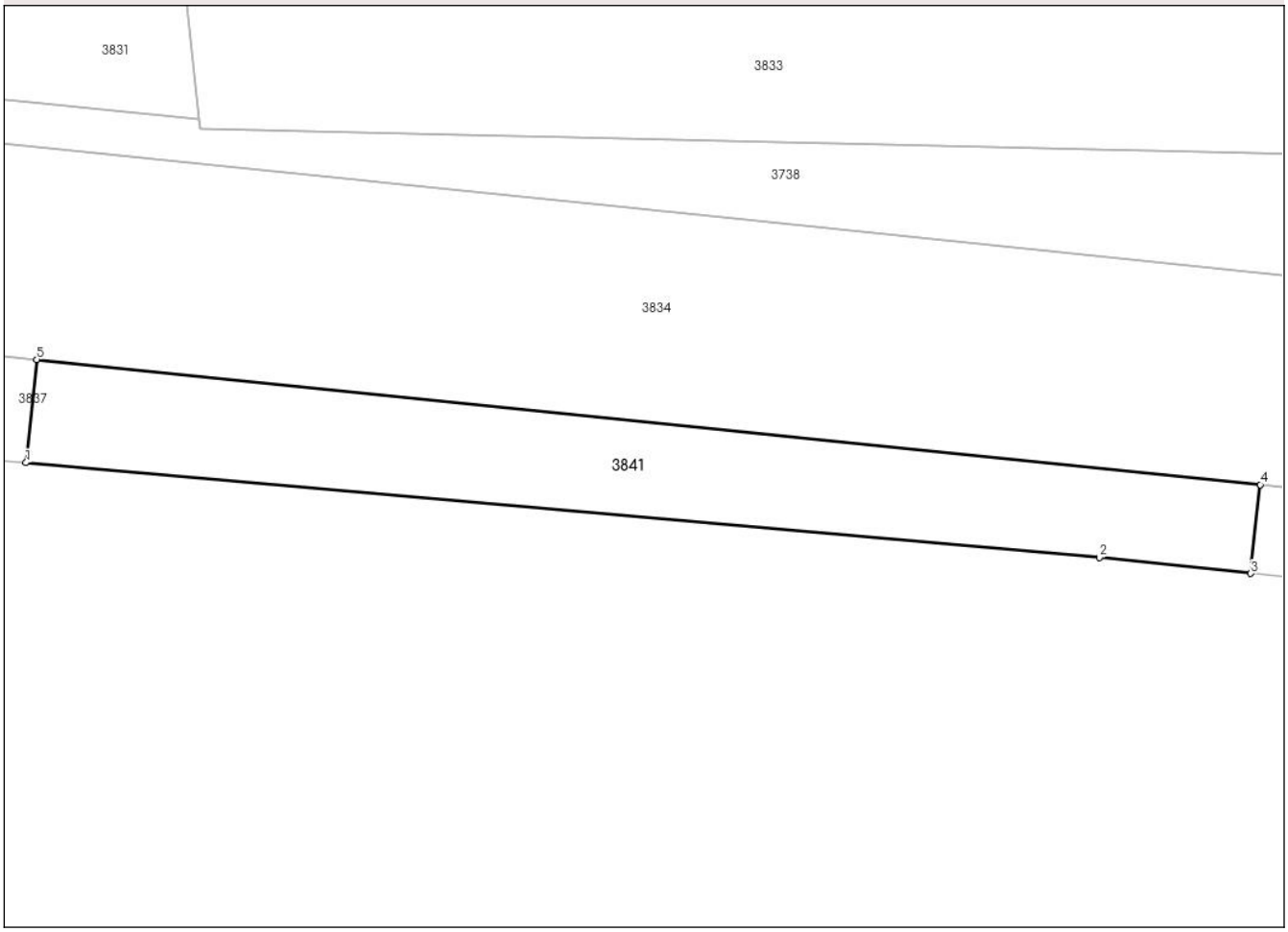

Date referitoare la teren

Crt	Categorie folosință	Intra vilan	Suprafaţa (mp)	Tarla	Parcelă	Nr. topo	Observaţii / Referinţe
1	arabil	NU	2.000	54	1098/3	-	

Lungime Segmente
1) Valorile lungimilor segmentelor sunt obţinute din proiecţie în plan.

Punct început	X / Y	Punct sfârşit	X / Y	Lungime segment (** (m)
1	465.441,884 524.412,468	2	465.582,038 524.400,099	140.698
2	465.582,038 524.400,099	3	465.601,83 524.398,021	19.9
3	465.601,83 524.398,021	4	465.603,055 524.409,606	11.649
4	465.603,055 524.409,606	5	465.443,31 524.425,943	160.579
5	465.443,31 524.425,943	1	465.441,884 524.412,468	13.55

Document care conține date cu caracter personal, protejat de prevederile Regulamentului (UE) nr. 679/2016 și Legii 190/2018

** Lungimile segmentelor sunt determinate în planul de proiecţie Stereo 70 şi sunt rotunjite la 1 milimetru.
*** Distanţa dintre puncte este formată din segmente cumulate ce sunt mai mici decât valoarea 1 milimetru.

DATE DESPRE IMOBILUL NR. 3842

Oficiul de Cadastru şi Publicitate Imobiliară SIBIU
Biroul de Cadastru şi Publicitate Imobiliară Medias

A. Partea I. Descrierea imobilului

TEREN Extravilan

Adresa: Jud. Sibiu

Nr. Crt	Nr cadastral Nr. topografic	Suprafaţa* (mp)	Observaţii / Referinţe
A1		2.800	Sector cadastral:55 Teren neimprejmuit;

B. Partea II. Proprietari şi acte

Inscrieri privitoare la dreptul de proprietate şi alte drepturi reale		Referinţe
/		
Act Notarial nr. 299, din 05/04/2024 emis de NP Helju Daniela (act de llichidare a regimului comunitatii legale);		
B1	Intabulare, drept de PROPRIETATE, dobandit prin Conventie, cota actuala 1/2	A1
	1) **DUDA OLIMPIA**	
Act Notarial nr. 29, din 05/04/2024 emis de NP Helju Daniela (certificat de mostenitor);		
B2	Intabulare, drept de PROPRIETATE, dobandit prin Succesiune, cota actuala 1/4	A1
	1) **DUDA DORIN**	
B3	Intabulare, drept de PROPRIETATE, dobandit prin Succesiune, cota actuala 1/4	A1
	1) **DUDA VIRGIL**	

C. Partea III. SARCINI .

Inscrieri privind dezmembramintele dreptului de proprietate, drepturi reale de garanţie şi sarcini	Referinţe
NU SUNT	

Document care conține date cu caracter personal, protejat de prevederile Regulamentului (UE) nr. 679/2016 și Legii 190/2018

Anexa Nr. 1 La Partea I

Teren

Nr cadastral	Suprafaţa (mp)*	Observaţii / Referinţe
	2.800	

* Suprafaţa este determinată in planul de proiecţie Stereo 70.

DETALII LINIARE IMOBIL

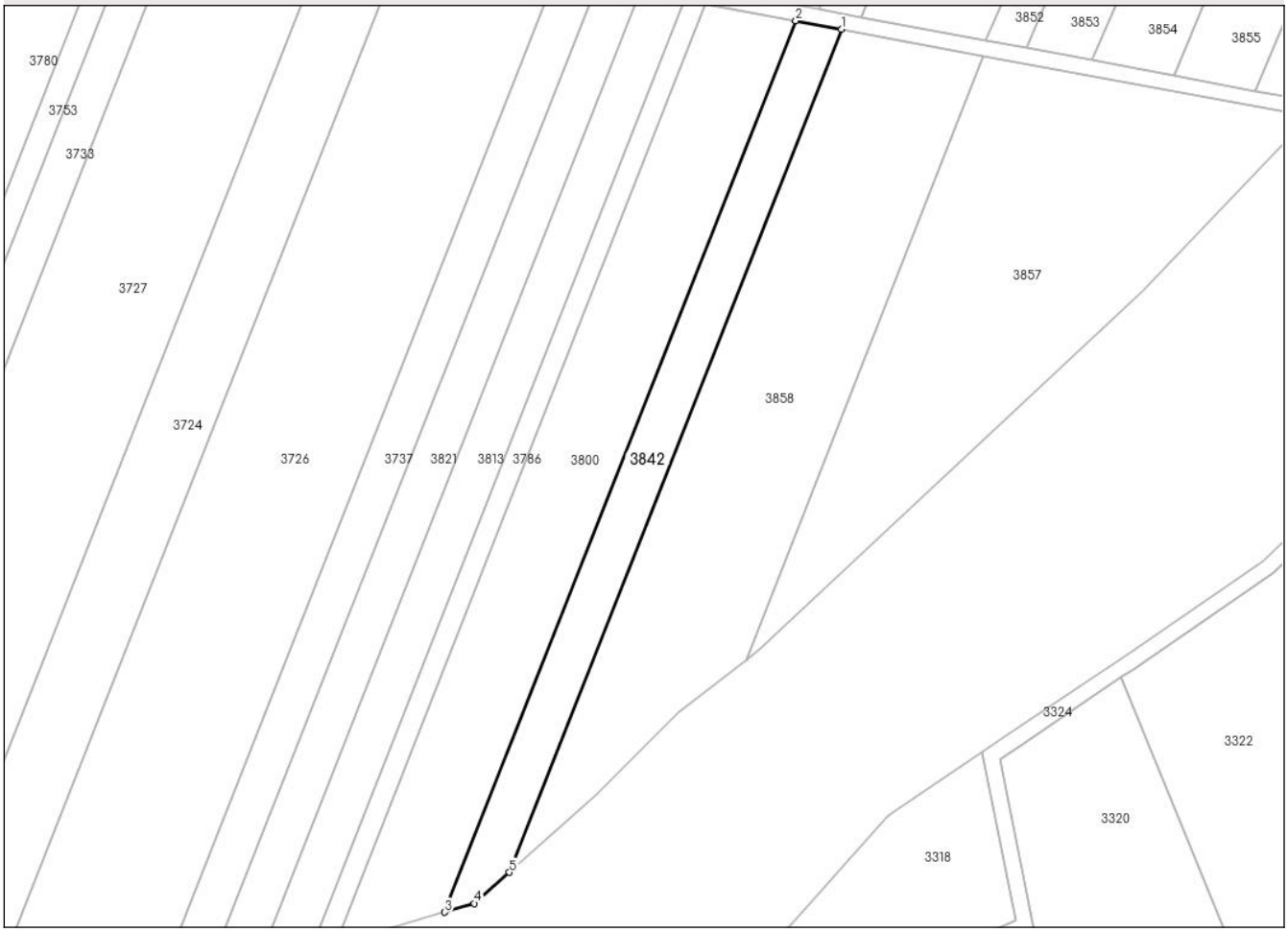

Date referitoare la teren

Crt	Categorie folosință	Intra vilan	Suprafaţa (mp)	Tarla	Parcelă	Nr. topo	Observaţii / Referinţe
1	arabil	NU	2.800	54	1096/1/3	-	

Lungime Segmente
1) Valorile lungimilor segmentelor sunt obţinute din proiecţie în plan.

Punct început	X / Y	Punct sfârşit	X / Y	Lungime segment (** (m)
1	464.732,11 524.232,753	2	464.720,439 524.234,936	11.874
2	464.720,439 524.234,936	3	464.630,541 524.006,944	245.076
3	464.630,541 524.006,944	4	464.638,158 524.009,172	7.937
4	464.638,158 524.009,172	5	464.647,1 524.017,158	11.988
5	464.647,1 524.017,158	1	464.732,11 524.232,753	231.75

Document care conține date cu caracter personal, protejat de prevederile Regulamentului (UE) nr. 679/2016 și Legii 190/2018

** Lungimile segmentelor sunt determinate în planul de proiecţie Stereo 70 şi sunt rotunjite la 1 milimetru.
*** Distanţa dintre puncte este formată din segmente cumulate ce sunt mai mici decât valoarea 1 milimetru.

Document care conține date cu caracter personal, protejat de prevederile Regulamentului (UE) nr. 679/2016 și Legii 190/2018

DATE DESPRE IMOBILUL NR. 3843

Oficiul de Cadastru şi Publicitate Imobiliară SIBIU
Biroul de Cadastru şi Publicitate Imobiliară Medias

A. Partea I. Descrierea imobilului

TEREN Extravilan

Adresa: Jud. Sibiu

Nr. Crt	Nr cadastral Nr. topografic	Suprafaţa* (mp)	Observaţii / Referinţe
A1		7.200	Sector cadastral:55 Teren neimprejmuit;

B. Partea II. Proprietari şi acte

Inscrieri privitoare la dreptul de proprietate şi alte drepturi reale		Referinţe
/		
Act Administrativ nr. 554/11, din 25/04/1994 emis de CJPSDPAT SIBIU (TITLU DE PROPRIETATE);		
B1	Intabulare, drept de PROPRIETATE, dobandit prin Reconstituire, cota actuala 1/1	A1
	1) **MORAR EUGENIA**	

C. Partea III. SARCINI .

Inscrieri privind dezmembramintele dreptului de proprietate, drepturi reale de garanţie şi sarcini	Referinţe
NU SUNT	

Document care conține date cu caracter personal, protejat de prevederile Regulamentului (UE) nr. 679/2016 și Legii 190/2018

Anexa Nr. 1 La Partea I

Teren

Nr cadastral	Suprafaţa (mp)*	Observaţii / Referinţe
	7.200	

* Suprafaţa este determinată in planul de proiecţie Stereo 70.

DETALII LINIARE IMOBIL

Date referitoare la teren

Crt	Categorie folosință	Intra vilan	Suprafaţa (mp)	Tarla	Parcelă	Nr. topo	Observaţii / Referinţe
1	arabil	NU	7.200	54	1096/1/15	-	

Lungime Segmente
1) Valorile lungimilor segmentelor sunt obţinute din proiecţie în plan.

Punct început	X / Y	Punct sfârşit	X / Y	Lungime segment (** (m)
1	464.713,161 524.512,437	2	464.611,604 524.259,573	272.496
2	464.611,604 524.259,573	3	464.638,223 524.254,477	27.102
3	464.638,223 524.254,477	4	464.738,42 524.503,954	268.847
4	464.738,42 524.503,954	1	464.713,161 524.512,437	26.645

**** Lungimile segmentelor sunt determinate în planul de proiecţie Stereo 70 şi sunt rotunjite la 1 milimetru.**

Document care conține date cu caracter personal, protejat de prevederile Regulamentului (UE) nr. 679/2016 și Legii 190/2018

***** Distanţa dintre puncte este formată din segmente cumulate ce sunt mai mici decât valoarea 1 milimetru.**

DATE DESPRE IMOBILUL NR. 3844

Oficiul de Cadastru şi Publicitate Imobiliară SIBIU
Biroul de Cadastru şi Publicitate Imobiliară Medias

A. Partea I. Descrierea imobilului

TEREN Extravilan

Adresa: Jud. Sibiu

Nr. Crt	Nr cadastral Nr. topografic	Suprafaţa* (mp)	Observaţii / Referinţe
A1		5.800	Sector cadastral:55 Teren neimprejmuit;

B. Partea II. Proprietari şi acte

Inscrieri privitoare la dreptul de proprietate şi alte drepturi reale		Referinţe
/		
Act Administrativ nr. 500/11, din 15/03/1994 emis de CJPSDPAT SIBIU (TITLU DE PROPRIETATE);		
B1	Intabulare, drept de PROPRIETATE, dobandit prin Reconstituire, cota actuala 1/1	A1
	1) **MAIER FILON**	

C. Partea III. SARCINI .

Inscrieri privind dezmembramintele dreptului de proprietate, drepturi reale de garanţie şi sarcini	Referinţe
NU SUNT	

Document care conține date cu caracter personal, protejat de prevederile Regulamentului (UE) nr. 679/2016 și Legii 190/2018

Anexa Nr. 1 La Partea I

Teren

Nr cadastral	Suprafaţa (mp)*	Observaţii / Referinţe
	5.800	

* Suprafaţa este determinată in planul de proiecţie Stereo 70.

DETALII LINIARE IMOBIL

Date referitoare la teren

Crt	Categorie folosință	Intra vilan	Suprafaţa (mp)	Tarla	Parcelă	Nr. topo	Observaţii / Referinţe
1	arabil	NU	5.800	54	1096/1/16	-	

Lungime Segmente
1) Valorile lungimilor segmentelor sunt obţinute din proiecţie în plan.

Punct început	X / Y	Punct sfârşit	X / Y	Lungime segment (** (m)
1	464.738,42 524.503,954	2	464.638,223 524.254,477	268.847
2	464.638,223 524.254,477	3	464.658,931 524.250,512	21.085
3	464.658,931 524.250,512	4	464.759,967 524.496,718	266.131
4	464.759,967 524.496,718	1	464.738,42 524.503,954	22.731

**** Lungimile segmentelor sunt determinate în planul de proiecţie Stereo 70 şi sunt rotunjite la 1 milimetru.**

Document care conține date cu caracter personal, protejat de prevederile Regulamentului (UE) nr. 679/2016 și Legii 190/2018

***** Distanţa dintre puncte este formată din segmente cumulate ce sunt mai mici decât valoarea 1 milimetru.**

Document care conține date cu caracter personal, protejat de prevederile Regulamentului (UE) nr. 679/2016 și Legii 190/2018

DATE DESPRE IMOBILUL NR. 3845

Oficiul de Cadastru şi Publicitate Imobiliară SIBIU
Biroul de Cadastru şi Publicitate Imobiliară Medias

A. Partea I. Descrierea imobilului

TEREN Extravilan

Adresa: Jud. Sibiu

Nr. Crt	Nr cadastral Nr. topografic	Suprafaţa* (mp)	Observaţii / Referinţe
A1		5.200	Sector cadastral:55 Teren neimprejmuit;

B. Partea II. Proprietari şi acte

Inscrieri privitoare la dreptul de proprietate şi alte drepturi reale		Referinţe
/		
Act Administrativ nr. 217/11, din 25/05/1993 emis de CJPSDPAT SIBIU (TITLU DE PROPRIETATE);		
B1	Intabulare, drept de PROPRIETATE, dobandit prin Reconstituire, cota actuala 1/1	A1
	1) **LAURENȚIU MARIA**	

C. Partea III. SARCINI .

Inscrieri privind dezmembramintele dreptului de proprietate, drepturi reale de garanţie şi sarcini	Referinţe
NU SUNT	

Document care conține date cu caracter personal, protejat de prevederile Regulamentului (UE) nr. 679/2016 și Legii 190/2018

Anexa Nr. 1 La Partea I

Teren

Nr cadastral	Suprafaţa (mp)*	Observaţii / Referinţe
	5.200	

* Suprafaţa este determinată in planul de proiecţie Stereo 70.

DETALII LINIARE IMOBIL

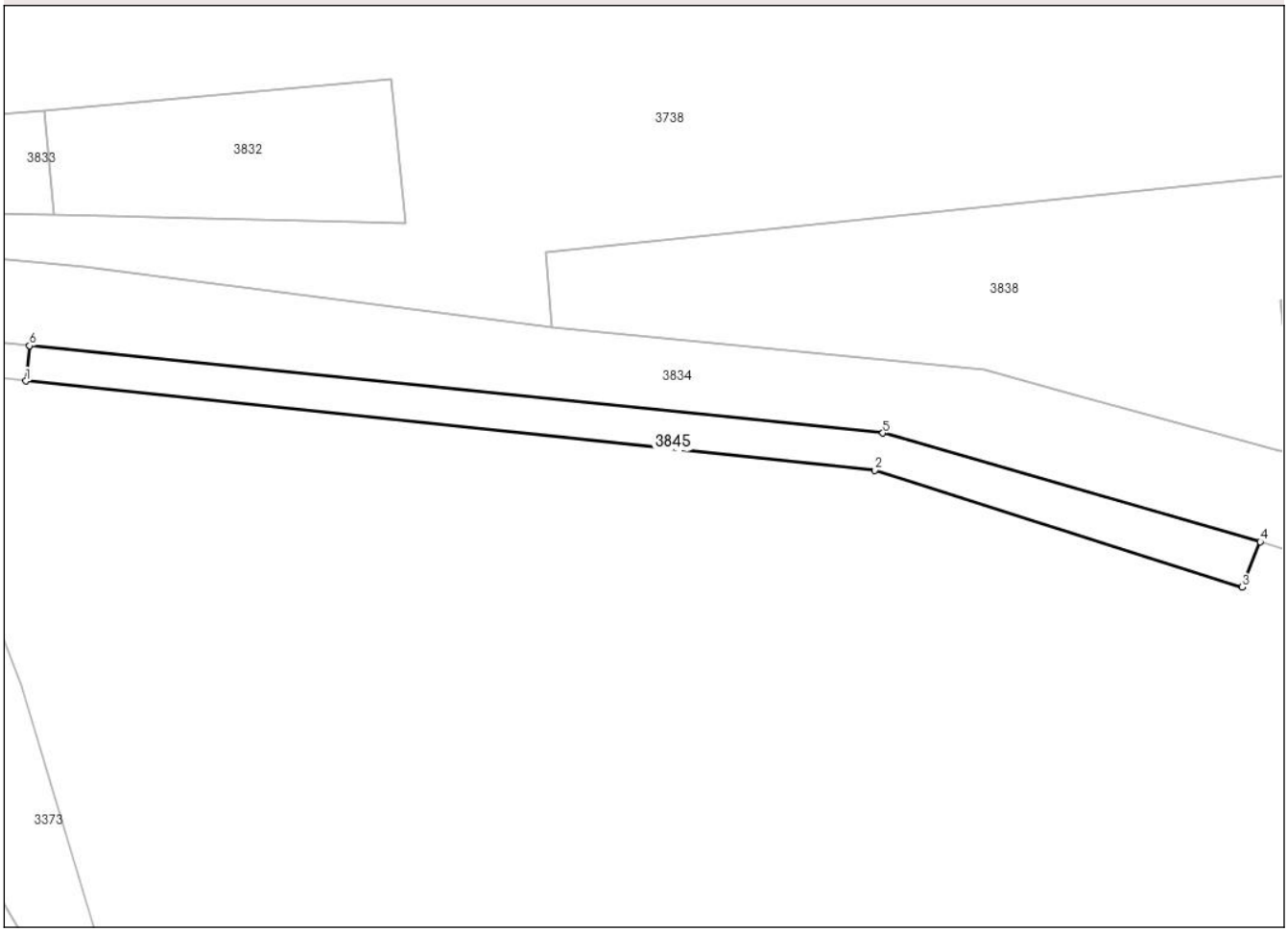

Date referitoare la teren

Crt	Categorie folosință	Intra vilan	Suprafaţa (mp)	Tarla	Parcelă	Nr. topo	Observaţii / Referinţe
1	arabil	NU	5.200	54	1098/4	-	

Lungime Segmente
1) Valorile lungimilor segmentelor sunt obţinute din proiecţie în plan.

Punct început	X / Y	Punct sfârşit	X / Y	Lungime segment (** (m)
1	465.601,83 524.398,021	2	465.880,787 524.368,729	280.491
2	465.880,787 524.368,729	3	466.001,572 524.330,339	126.74
3	466.001,572 524.330,339	4	466.007,497 524.345,233	16.029
4	466.007,497 524.345,233	5	465.883,477 524.380,927	129.054
5	465.883,477 524.380,927	6	465.603,055 524.409,606	281.885

Document care conține date cu caracter personal, protejat de prevederile Regulamentului (UE) nr. 679/2016 și Legii 190/2018

Punct început	X / Y	Punct sfârşit	X / Y	Lungime segment (** (m)
6	465.603,055 524.409,606	1	465.601,83 524.398,021	11.649

** Lungimile segmentelor sunt determinate în planul de proiecţie Stereo 70 şi sunt rotunjite la 1 milimetru.
*** Distanţa dintre puncte este formată din segmente cumulate ce sunt mai mici decât valoarea 1 milimetru.

Document care conține date cu caracter personal, protejat de prevederile Regulamentului (UE) nr. 679/2016 și Legii 190/2018

DATE DESPRE IMOBILUL NR. 3846

Oficiul de Cadastru şi Publicitate Imobiliară SIBIU
Biroul de Cadastru şi Publicitate Imobiliară Medias

A. Partea I. Descrierea imobilului

TEREN Extravilan

Adresa: Jud. Sibiu

Nr. Crt	Nr cadastral Nr. topografic	Suprafaţa* (mp)	Observaţii / Referinţe
A1		1.082	Sector cadastral:55 Teren neimprejmuit;

B. Partea II. Proprietari şi acte

Inscrieri privitoare la dreptul de proprietate şi alte drepturi reale		Referinţe
/		
Act Normativ nr. 7, din 13/03/1996 emis de PARLAMENTUL ROMANIEI (lege);		
B1	Inscrierea posesiei, drept de PROPRIETATE, dobandit prin Lege, cota actuala 1/1	A1
	1) **NEIDENTIFICAT NEIDENTIFICAT**	
Act Normativ nr. 7, din 13/03/1996 emis de Parlamentul Romaniei (,art. 13 alin 15);		
B2	Se noteaza mentiunea proprietar neidentificat	A1

C. Partea III. SARCINI .

Inscrieri privind dezmembramintele dreptului de proprietate, drepturi reale de garanţie şi sarcini	Referinţe
NU SUNT	

Document care conține date cu caracter personal, protejat de prevederile Regulamentului (UE) nr. 679/2016 și Legii 190/2018

Anexa Nr. 1 La Partea I

Teren

Nr cadastral	Suprafaţa (mp)*	Observaţii / Referinţe
	1.082	

* Suprafaţa este determinată in planul de proiecţie Stereo 70.

DETALII LINIARE IMOBIL

Date referitoare la teren

Crt	Categorie folosință	Intra vilan	Suprafaţa (mp)	Tarla	Parcelă	Nr. topo	Observaţii / Referinţe
1	drum	NU	1.082	54	1093/3	-	

Lungime Segmente
1) Valorile lungimilor segmentelor sunt obţinute din proiecţie în plan.

Punct început	X / Y	Punct sfârşit	X / Y	Lungime segment (** (m)
1	464.763,845 524.495,426	2	464.759,967 524.496,718	4.087
2	464.759,967 524.496,718	3	464.658,931 524.250,512	266.131
3	464.658,931 524.250,512	4	464.663,011 524.249,745	4.151
4	464.663,011 524.249,745	1	464.763,845 524.495,426	265.569

**** Lungimile segmentelor sunt determinate în planul de proiecţie Stereo 70 şi sunt rotunjite la 1 milimetru.**

Document care conține date cu caracter personal, protejat de prevederile Regulamentului (UE) nr. 679/2016 și Legii 190/2018

***** Distanţa dintre puncte este formată din segmente cumulate ce sunt mai mici decât valoarea 1 milimetru.**

DATE DESPRE IMOBILUL NR. 3847

Oficiul de Cadastru şi Publicitate Imobiliară SIBIU
Biroul de Cadastru şi Publicitate Imobiliară Medias

A. Partea I. Descrierea imobilului

TEREN Extravilan

Adresa: Jud. Sibiu

Nr. Crt	Nr cadastral Nr. topografic	Suprafaţa* (mp)	Observaţii / Referinţe
A1		11.600	Sector cadastral:55 Teren neimprejmuit;

B. Partea II. Proprietari şi acte

Inscrieri privitoare la dreptul de proprietate şi alte drepturi reale		Referinţe
/		
Act Administrativ nr. 689/11, din 28/07/1994 emis de CJPSDPAT SIBIU (TITLU DE PROPRIETATE);		
B1	Intabulare, drept de PROPRIETATE, dobandit prin Reconstituire, cota actuala 1/1	A1
	1) **STOICA MARIA**	

C. Partea III. SARCINI .

Inscrieri privind dezmembramintele dreptului de proprietate, drepturi reale de garanţie şi sarcini	Referinţe
NU SUNT	

Document care conține date cu caracter personal, protejat de prevederile Regulamentului (UE) nr. 679/2016 și Legii 190/2018

Anexa Nr. 1 La Partea I

Teren

Nr cadastral	Suprafaţa (mp)*	Observaţii / Referinţe
	11.600	

* Suprafaţa este determinată in planul de proiecţie Stereo 70.

DETALII LINIARE IMOBIL

Date referitoare la teren

Crt	Categorie folosință	Intra vilan	Suprafaţa (mp)	Tarla	Parcelă	Nr. topo	Observaţii / Referinţe
1	arabil	NU	11.600	54	1096/1/24	-	

Lungime Segmente
1) Valorile lungimilor segmentelor sunt obţinute din proiecţie în plan.

Punct început	X / Y	Punct sfârşit	X / Y	Lungime segment (** (m)
1	464.948,194 524.476,586	2	464.837,93 524.217,027	282.009
2	464.837,93 524.217,027	3	464.853,73 524.214,072	16.074
3	464.853,73 524.214,072	4	464.883,404 524.271,498	64.639
4	464.883,404 524.271,498	5	464.939,522 524.341,016	89.342
5	464.939,522 524.341,016	6	464.958,255 524.356,255	24.149

Document care conține date cu caracter personal, protejat de prevederile Regulamentului (UE) nr. 679/2016 și Legii 190/2018

Punct început	X / Y	Punct sfârşit	X / Y	Lungime segment (** (m)
6	464.958,255 524.356,255	7	465.006,828 524.470,594	124.228
7	465.006,828 524.470,594	1	464.948,194 524.476,586	58.939

** Lungimile segmentelor sunt determinate în planul de proiecţie Stereo 70 şi sunt rotunjite la 1 milimetru.
*** Distanţa dintre puncte este formată din segmente cumulate ce sunt mai mici decât valoarea 1 milimetru.

Document care conține date cu caracter personal, protejat de prevederile Regulamentului (UE) nr. 679/2016 și Legii 190/2018

DATE DESPRE IMOBILUL NR. 3848

Oficiul de Cadastru şi Publicitate Imobiliară SIBIU
Biroul de Cadastru şi Publicitate Imobiliară Medias

A. Partea I. Descrierea imobilului

TEREN Extravilan

Adresa: Jud. Sibiu

Nr. Crt	Nr cadastral Nr. topografic	Suprafaţa* (mp)	Observaţii / Referinţe
A1	106685	11.600	Sector cadastral:55 Teren neimprejmuit;

B. Partea II. Proprietari şi acte

Inscrieri privitoare la dreptul de proprietate şi alte drepturi reale		Referinţe
/		
Act Administrativ nr. 539/11, din 22/04/1994 emis de CJPSDPAT SIBIU (TITLU DE PROPRIETATE);		
B1	Intabulare, drept de PROPRIETATE, dobandit prin Reconstituire, cota actuala 1/1	A1
	1) **SAS VICHENTE**	

C. Partea III. SARCINI .

Inscrieri privind dezmembramintele dreptului de proprietate, drepturi reale de garanţie şi sarcini	Referinţe
NU SUNT	

Document care conține date cu caracter personal, protejat de prevederile Regulamentului (UE) nr. 679/2016 și Legii 190/2018

Anexa Nr. 1 La Partea I

Teren

Nr cadastral	Suprafaţa (mp)*	Observaţii / Referinţe
106685	11.600	

* Suprafaţa este determinată in planul de proiecţie Stereo 70.

DETALII LINIARE IMOBIL

Date referitoare la teren

Crt	Categorie folosință	Intra vilan	Suprafaţa (mp)	Tarla	Parcelă	Nr. topo	Observaţii / Referinţe
1	arabil	NU	11.600	54	1096/1/17	-	

Lungime Segmente
1) Valorile lungimilor segmentelor sunt obţinute din proiecţie în plan.

Punct început	X / Y	Punct sfârşit	X / Y	Lungime segment (** (m)
1	464.763,845 524.495,426	2	464.663,011 524.249,745	265.569
2	464.663,011 524.249,745	3	464.704,885 524.241,912	42.601
3	464.704,885 524.241,912	4	464.810,553 524.490,653	270.254
4	464.810,553 524.490,653	1	464.763,845 524.495,426	46.951

**** Lungimile segmentelor sunt determinate în planul de proiecţie Stereo 70 şi sunt rotunjite la 1 milimetru.**

Document care conține date cu caracter personal, protejat de prevederile Regulamentului (UE) nr. 679/2016 și Legii 190/2018

***** Distanţa dintre puncte este formată din segmente cumulate ce sunt mai mici decât valoarea 1 milimetru.**

DATE DESPRE IMOBILUL NR. 3849

Oficiul de Cadastru şi Publicitate Imobiliară SIBIU
Biroul de Cadastru şi Publicitate Imobiliară Medias

A. Partea I. Descrierea imobilului

TEREN Extravilan

Adresa: Jud. Sibiu

Nr. Crt	Nr cadastral Nr. topografic	Suprafaţa* (mp)	Observaţii / Referinţe
A1		5.800	Sector cadastral:55 Teren neimprejmuit;

B. Partea II. Proprietari şi acte

Inscrieri privitoare la dreptul de proprietate şi alte drepturi reale		Referinţe
/		
Act Administrativ nr. 778/11, din 06/07/1995 emis de CJPSDPAT SIBIU (TITLU DE PROPRIETATE);		
B1	Intabulare, drept de PROPRIETATE, dobandit prin Reconstituire, cota actuala 1/1	A1
	1) **MAIER VIORICA**	

C. Partea III. SARCINI .

Inscrieri privind dezmembramintele dreptului de proprietate, drepturi reale de garanţie şi sarcini	Referinţe
NU SUNT	

Document care conține date cu caracter personal, protejat de prevederile Regulamentului (UE) nr. 679/2016 și Legii 190/2018

Anexa Nr. 1 La Partea I

Teren

Nr cadastral	Suprafaţa (mp)*	Observaţii / Referinţe
	5.800	

* Suprafaţa este determinată in planul de proiecţie Stereo 70.

DETALII LINIARE IMOBIL

Date referitoare la teren

Crt	Categorie folosință	Intra vilan	Suprafaţa (mp)	Tarla	Parcelă	Nr. topo	Observaţii / Referinţe
1	arabil	NU	5.800	54	1096/1/18	-	

Lungime Segmente
1) Valorile lungimilor segmentelor sunt obţinute din proiecţie în plan.

Punct început	X / Y	Punct sfârşit	X / Y	Lungime segment (** (m)
1	464.810,553 524.490,653	2	464.704,885 524.241,912	270.254
2	464.704,885 524.241,912	3	464.726,411 524.237,886	21.899
3	464.726,411 524.237,886	4	464.832,822 524.488,377	272.156
4	464.832,822 524.488,377	1	464.810,553 524.490,653	22.385

**** Lungimile segmentelor sunt determinate în planul de proiecţie Stereo 70 şi sunt rotunjite la 1 milimetru.**

Document care conține date cu caracter personal, protejat de prevederile Regulamentului (UE) nr. 679/2016 și Legii 190/2018

***** Distanţa dintre puncte este formată din segmente cumulate ce sunt mai mici decât valoarea 1 milimetru.**

Document care conține date cu caracter personal, protejat de prevederile Regulamentului (UE) nr. 679/2016 și Legii 190/2018

DATE DESPRE IMOBILUL NR. 3850

Oficiul de Cadastru şi Publicitate Imobiliară SIBIU
Biroul de Cadastru şi Publicitate Imobiliară Medias

A. Partea I. Descrierea imobilului

TEREN Extravilan

Adresa: Jud. Sibiu

Nr. Crt	Nr cadastral Nr. topografic	Suprafaţa* (mp)	Observaţii / Referinţe
A1		2.900	Sector cadastral:55 Teren neimprejmuit;

B. Partea II. Proprietari şi acte

Inscrieri privitoare la dreptul de proprietate şi alte drepturi reale		Referinţe
/		
Act Administrativ nr. 769/11, din 05/07/1995 emis de CJPSDPAT SIBIU (TITLU DE PROPRIETATE);		
B1	Intabulare, drept de PROPRIETATE, dobandit prin Reconstituire, cota actuala 1/1	A1
	1) **GECĂŞAN ZOSIM** 2) **MAIER VIORICA**	

C. Partea III. SARCINI .

Inscrieri privind dezmembramintele dreptului de proprietate, drepturi reale de garanţie şi sarcini	Referinţe
NU SUNT	

Document care conține date cu caracter personal, protejat de prevederile Regulamentului (UE) nr. 679/2016 și Legii 190/2018

Anexa Nr. 1 La Partea I

Teren

Nr cadastral	Suprafaţa (mp)*	Observaţii / Referinţe
	2.900	

* Suprafaţa este determinată in planul de proiecţie Stereo 70.

DETALII LINIARE IMOBIL

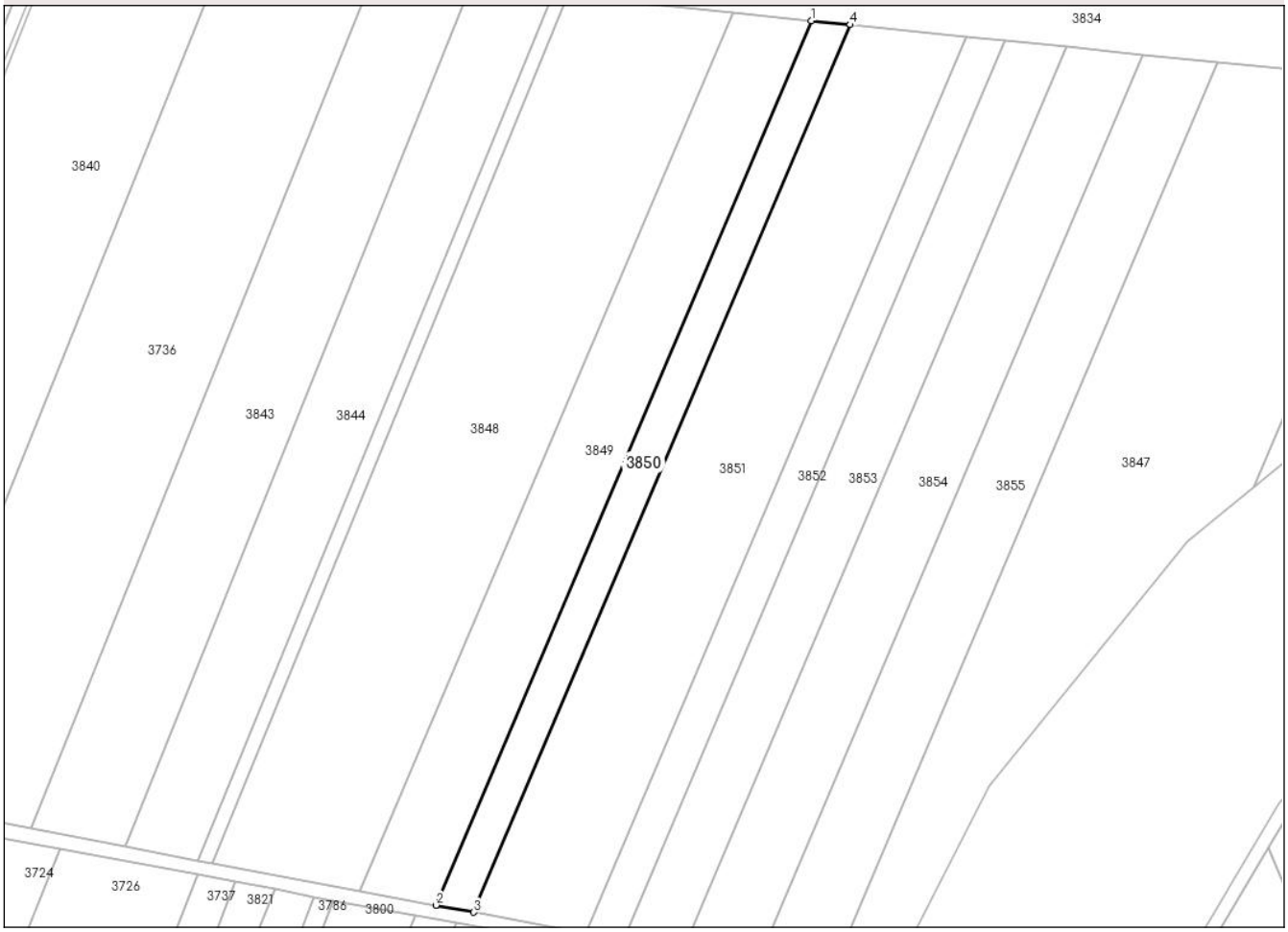

Date referitoare la teren

Crt	Categorie folosință	Intra vilan	Suprafaţa (mp)	Tarla	Parcelă	Nr. topo	Observaţii / Referinţe
1	arabil	NU	2.900	54	1096/1/19	-	

Lungime Segmente
1) Valorile lungimilor segmentelor sunt obţinute din proiecţie în plan.

Punct început	X / Y	Punct sfârşit	X / Y	Lungime segment (** (m)
1	464.832,822 524.488,377	2	464.726,411 524.237,886	272.156
2	464.726,411 524.237,886	3	464.737,117 524.235,884	10.892
3	464.737,117 524.235,884	4	464.843,898 524.487,245	273.102
4	464.843,898 524.487,245	1	464.832,822 524.488,377	11.134

**** Lungimile segmentelor sunt determinate în planul de proiecţie Stereo 70 şi sunt rotunjite la 1 milimetru.**

Document care conține date cu caracter personal, protejat de prevederile Regulamentului (UE) nr. 679/2016 și Legii 190/2018

***** Distanţa dintre puncte este formată din segmente cumulate ce sunt mai mici decât valoarea 1 milimetru.**

DATE DESPRE IMOBILUL NR. 3851

Oficiul de Cadastru şi Publicitate Imobiliară SIBIU
Biroul de Cadastru şi Publicitate Imobiliară Medias

A. Partea I. Descrierea imobilului

TEREN Extravilan

Adresa: Jud. Sibiu

Nr. Crt	Nr cadastral Nr. topografic	Suprafaţa* (mp)	Observaţii / Referinţe
A1		8.700	Sector cadastral:55 Teren neimprejmuit;

B. Partea II. Proprietari şi acte

Inscrieri privitoare la dreptul de proprietate şi alte drepturi reale		Referinţe
/		
Act Administrativ nr. 768/11, din 05/07/1995 emis de CJPSDPAT SIBIU (TITLU DE PROPRIETATE);		
B1	Intabulare, drept de PROPRIETATE, dobandit prin Reconstituire, cota actuala 1/1	A1
	1) **GECĂSAN ZOSIM** 2) **MAIER VIORICA** 3) **SETRAR CORNELIA** 4) **ȘETRAR ZAHARIA**	

C. Partea III. SARCINI .

Inscrieri privind dezmembramintele dreptului de proprietate, drepturi reale de garanţie şi sarcini	Referinţe
NU SUNT	

Document care conține date cu caracter personal, protejat de prevederile Regulamentului (UE) nr. 679/2016 și Legii 190/2018

Anexa Nr. 1 La Partea I

Teren

Nr cadastral	Suprafaţa (mp)*	Observaţii / Referinţe
	8.700	

* Suprafaţa este determinată in planul de proiecţie Stereo 70.

DETALII LINIARE IMOBIL

Date referitoare la teren

Crt	Categorie folosință	Intra vilan	Suprafaţa (mp)	Tarla	Parcelă	Nr. topo	Observaţii / Referinţe
1	arabil	NU	8.700	54	1096/1/20	-	

Lungime Segmente
1) Valorile lungimilor segmentelor sunt obţinute din proiecţie în plan.

Punct început	X / Y	Punct sfârşit	X / Y	Lungime segment (** (m)
1	464.843,898 524.487,245	2	464.737,117 524.235,884	273.102
2	464.737,117 524.235,884	3	464.769,016 524.229,917	32.452
3	464.769,016 524.229,917	4	464.876,899 524.483,872	275.92
4	464.876,899 524.483,872	1	464.843,898 524.487,245	33.173

**** Lungimile segmentelor sunt determinate în planul de proiecţie Stereo 70 şi sunt rotunjite la 1 milimetru.**

Document care conține date cu caracter personal, protejat de prevederile Regulamentului (UE) nr. 679/2016 și Legii 190/2018

***** Distanţa dintre puncte este formată din segmente cumulate ce sunt mai mici decât valoarea 1 milimetru.**

Document care conține date cu caracter personal, protejat de prevederile Regulamentului (UE) nr. 679/2016 și Legii 190/2018

DATE DESPRE IMOBILUL NR. 3852

Oficiul de Cadastru şi Publicitate Imobiliară SIBIU
Biroul de Cadastru şi Publicitate Imobiliară Medias

A. Partea I. Descrierea imobilului

TEREN Extravilan

Adresa: Jud. Sibiu

Nr. Crt	Nr cadastral Nr. topografic	Suprafaţa* (mp)	Observaţii / Referinţe
A1		2.900	Sector cadastral:55 Teren neimprejmuit;

B. Partea II. Proprietari şi acte

Inscrieri privitoare la dreptul de proprietate şi alte drepturi reale		Referinţe
/		
Act Administrativ nr. 778/11, din 06/07/1995 emis de CJPSDPAT SIBIU (TITLU DE PROPRIETATE);		
B1	Intabulare, drept de PROPRIETATE, dobandit prin Reconstituire, cota actuala 1/1	A1
	1) **MAIER VIORICA**	

C. Partea III. SARCINI .

Inscrieri privind dezmembramintele dreptului de proprietate, drepturi reale de garanţie şi sarcini	Referinţe
NU SUNT	

Document care conține date cu caracter personal, protejat de prevederile Regulamentului (UE) nr. 679/2016 și Legii 190/2018

Anexa Nr. 1 La Partea I

Teren

Nr cadastral	Suprafaţa (mp)*	Observaţii / Referinţe
	2.900	

* Suprafaţa este determinată in planul de proiecţie Stereo 70.

DETALII LINIARE IMOBIL

Date referitoare la teren

Crt	Categorie folosință	Intra vilan	Suprafaţa (mp)	Tarla	Parcelă	Nr. topo	Observaţii / Referinţe
1	arabil	NU	2.900	54	1096/1/21	-	

Lungime Segmente
1) Valorile lungimilor segmentelor sunt obţinute din proiecţie în plan.

Punct început	X / Y	Punct sfârşit	X / Y	Lungime segment (** (m)
1	464.876,899 524.483,872	2	464.769,016 524.229,917	275.92
2	464.769,016 524.229,917	3	464.779,577 524.227,942	10.744
3	464.779,577 524.227,942	4	464.887,825 524.482,756	276.853
4	464.887,825 524.482,756	1	464.876,899 524.483,872	10.983

**** Lungimile segmentelor sunt determinate în planul de proiecţie Stereo 70 şi sunt rotunjite la 1 milimetru.**

Document care conține date cu caracter personal, protejat de prevederile Regulamentului (UE) nr. 679/2016 și Legii 190/2018

***** Distanţa dintre puncte este formată din segmente cumulate ce sunt mai mici decât valoarea 1 milimetru.**

DATE DESPRE IMOBILUL NR. 3853

Oficiul de Cadastru şi Publicitate Imobiliară SIBIU
Biroul de Cadastru şi Publicitate Imobiliară Medias

A. Partea I. Descrierea imobilului

TEREN Extravilan

Adresa: Jud. Sibiu

Nr. Crt	Nr cadastral Nr. topografic	Suprafaţa* (mp)	Observaţii / Referinţe
A1		4.600	Sector cadastral:55 Teren neimprejmuit;

B. Partea II. Proprietari şi acte

Inscrieri privitoare la dreptul de proprietate şi alte drepturi reale		Referinţe
/		
Act Administrativ nr. 770/11, din 05/07/1995 emis de CJPSDPAT SIBIU (TITLU DE PROPRIETATE);		
B1	Intabulare, drept de PROPRIETATE, dobandit prin Reconstituire, cota actuala 1/1	A1
	1) **MAIER VIORICA**	

C. Partea III. SARCINI .

Inscrieri privind dezmembramintele dreptului de proprietate, drepturi reale de garanţie şi sarcini	Referinţe
NU SUNT	

Document care conține date cu caracter personal, protejat de prevederile Regulamentului (UE) nr. 679/2016 și Legii 190/2018

Anexa Nr. 1 La Partea I

Teren

Nr cadastral	Suprafaţa (mp)*	Observaţii / Referinţe
	4.600	

* Suprafaţa este determinată in planul de proiecţie Stereo 70.

DETALII LINIARE IMOBIL

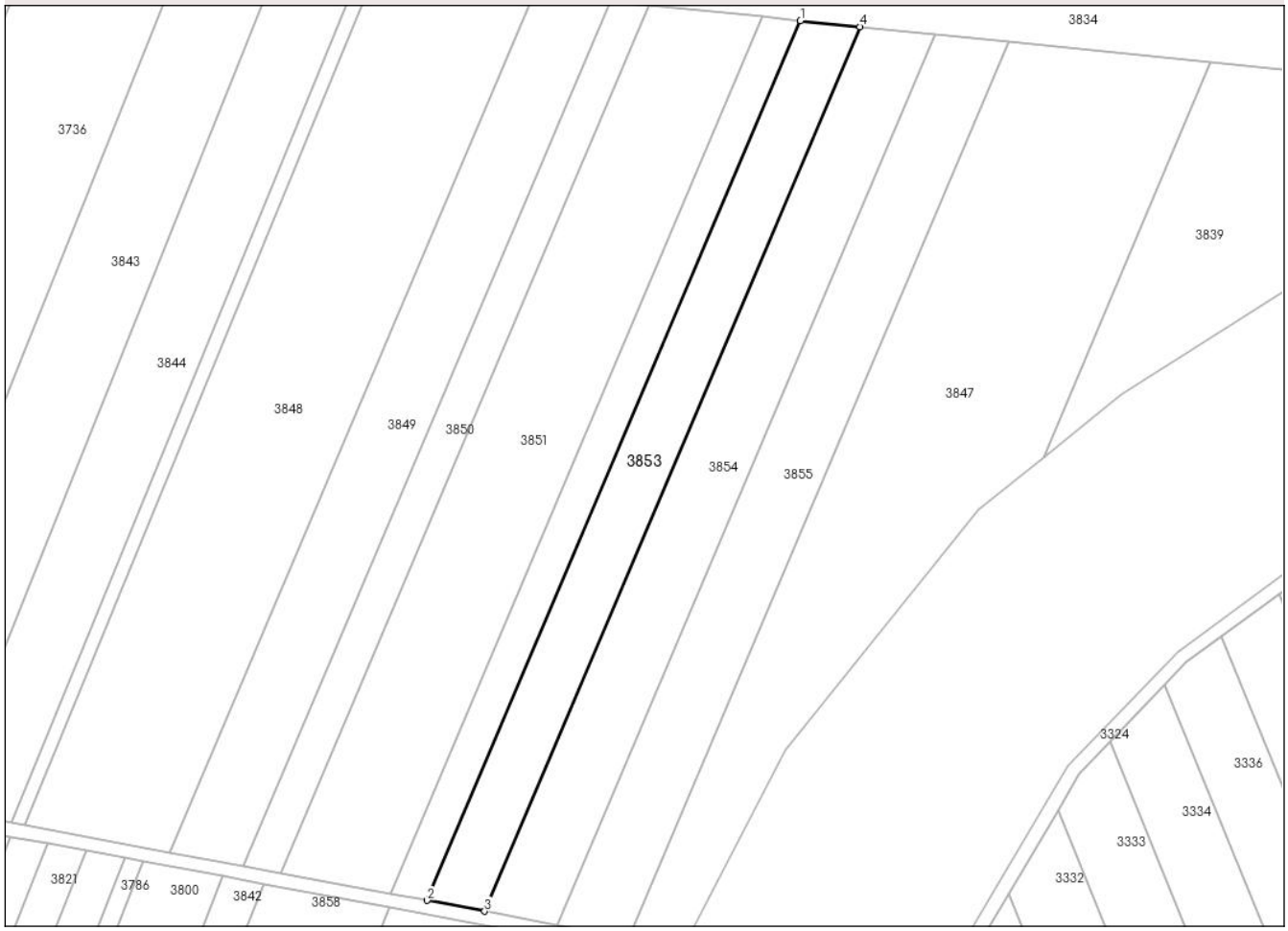

Date referitoare la teren

Crt	Categorie folosință	Intra vilan	Suprafaţa (mp)	Tarla	Parcelă	Nr. topo	Observaţii / Referinţe
1	arabil	NU	4.600	54	1096/1/22	-	N.P. 1096/1/2 gresit in tp

Lungime Segmente

1) Valorile lungimilor segmentelor sunt obţinute din proiecţie în plan.

Punct început	X / Y	Punct sfârşit	X / Y	Lungime segment (** (m)
1	464.887,825 524.482,756	2	464.779,577 524.227,942	276.853
2	464.779,577 524.227,942	3	464.796,256 524.224,822	16.968
3	464.796,256 524.224,822	4	464.905,08 524.480,992	278.327
4	464.905,08 524.480,992	1	464.887,825 524.482,756	17.345

**** Lungimile segmentelor sunt determinate în planul de proiecţie Stereo 70 şi sunt rotunjite la 1 milimetru.**

Document care conține date cu caracter personal, protejat de prevederile Regulamentului (UE) nr. 679/2016 și Legii 190/2018

***** Distanţa dintre puncte este formată din segmente cumulate ce sunt mai mici decât valoarea 1 milimetru.**

DATE DESPRE IMOBILUL NR. 3854

Oficiul de Cadastru şi Publicitate Imobiliară SIBIU
Biroul de Cadastru şi Publicitate Imobiliară Medias

A. Partea I. Descrierea imobilului

TEREN Extravilan

Adresa: Jud. Sibiu

Nr. Crt	Nr cadastral Nr. topografic	Suprafaţa* (mp)	Observaţii / Referinţe
A1		5.800	Sector cadastral:55 Teren neimprejmuit;

B. Partea II. Proprietari şi acte

Inscrieri privitoare la dreptul de proprietate şi alte drepturi reale		Referinţe
/		
Act Administrativ nr. 787/11, din 19/02/1996 emis de CJPSDPAT SIBIU (TITLU DE PROPRIETATE);		
B1	Intabulare, drept de PROPRIETATE, dobandit prin Reconstituire, cota actuala 1/1	A1
	1) **DEAC VICTOR**	

C. Partea III. SARCINI .

Inscrieri privind dezmembramintele dreptului de proprietate, drepturi reale de garanţie şi sarcini	Referinţe
NU SUNT	

Document care conține date cu caracter personal, protejat de prevederile Regulamentului (UE) nr. 679/2016 și Legii 190/2018

Anexa Nr. 1 La Partea I

Teren

Nr cadastral	Suprafaţa (mp)*	Observaţii / Referinţe
	5.800	

* Suprafaţa este determinată in planul de proiecţie Stereo 70.

DETALII LINIARE IMOBIL

Date referitoare la teren

Crt	Categorie folosință	Intra vilan	Suprafaţa (mp)	Tarla	Parcelă	Nr. topo	Observaţii / Referinţe
1	arabil	NU	5.800	54	1096/1/23	-	

Lungime Segmente
1) Valorile lungimilor segmentelor sunt obţinute din proiecţie în plan.

Punct început	X / Y	Punct sfârşit	X / Y	Lungime segment (** (m)
1	464.905,08 524.480,992	2	464.796,256 524.224,822	278.327
2	464.796,256 524.224,822	3	464.817,162 524.220,912	21.268
3	464.817,162 524.220,912	4	464.926,708 524.478,782	280.174
4	464.926,708 524.478,782	1	464.905,08 524.480,992	21.74

**** Lungimile segmentelor sunt determinate în planul de proiecţie Stereo 70 şi sunt rotunjite la 1 milimetru.**

Document care conține date cu caracter personal, protejat de prevederile Regulamentului (UE) nr. 679/2016 și Legii 190/2018

***** Distanţa dintre puncte este formată din segmente cumulate ce sunt mai mici decât valoarea 1 milimetru.**

Document care conține date cu caracter personal, protejat de prevederile Regulamentului (UE) nr. 679/2016 și Legii 190/2018

DATE DESPRE IMOBILUL NR. 3855

Oficiul de Cadastru şi Publicitate Imobiliară SIBIU
Biroul de Cadastru şi Publicitate Imobiliară Medias

A. Partea I. Descrierea imobilului

TEREN Extravilan

Adresa: Jud. Sibiu

Nr. Crt	Nr cadastral Nr. topografic	Suprafaţa* (mp)	Observaţii / Referinţe
A1		5.800	Sector cadastral:55 Teren neimprejmuit;

B. Partea II. Proprietari şi acte

Inscrieri privitoare la dreptul de proprietate şi alte drepturi reale		Referinţe
/		
Act Administrativ nr. 690/11, din 28/07/1994 emis de CJPSDPAT SIBIU (TITLU DE PROPRIETATE);		
B1	Intabulare, drept de PROPRIETATE, dobandit prin Reconstituire, cota actuala 1/1	A1
	1) **BLEAHU MARIA**	

C. Partea III. SARCINI .

Inscrieri privind dezmembramintele dreptului de proprietate, drepturi reale de garanţie şi sarcini	Referinţe
NU SUNT	

Document care conține date cu caracter personal, protejat de prevederile Regulamentului (UE) nr. 679/2016 și Legii 190/2018

Anexa Nr. 1 La Partea I

Teren

Nr cadastral	Suprafaţa (mp)*	Observaţii / Referinţe
	5.800	

* Suprafaţa este determinată in planul de proiecţie Stereo 70.

DETALII LINIARE IMOBIL

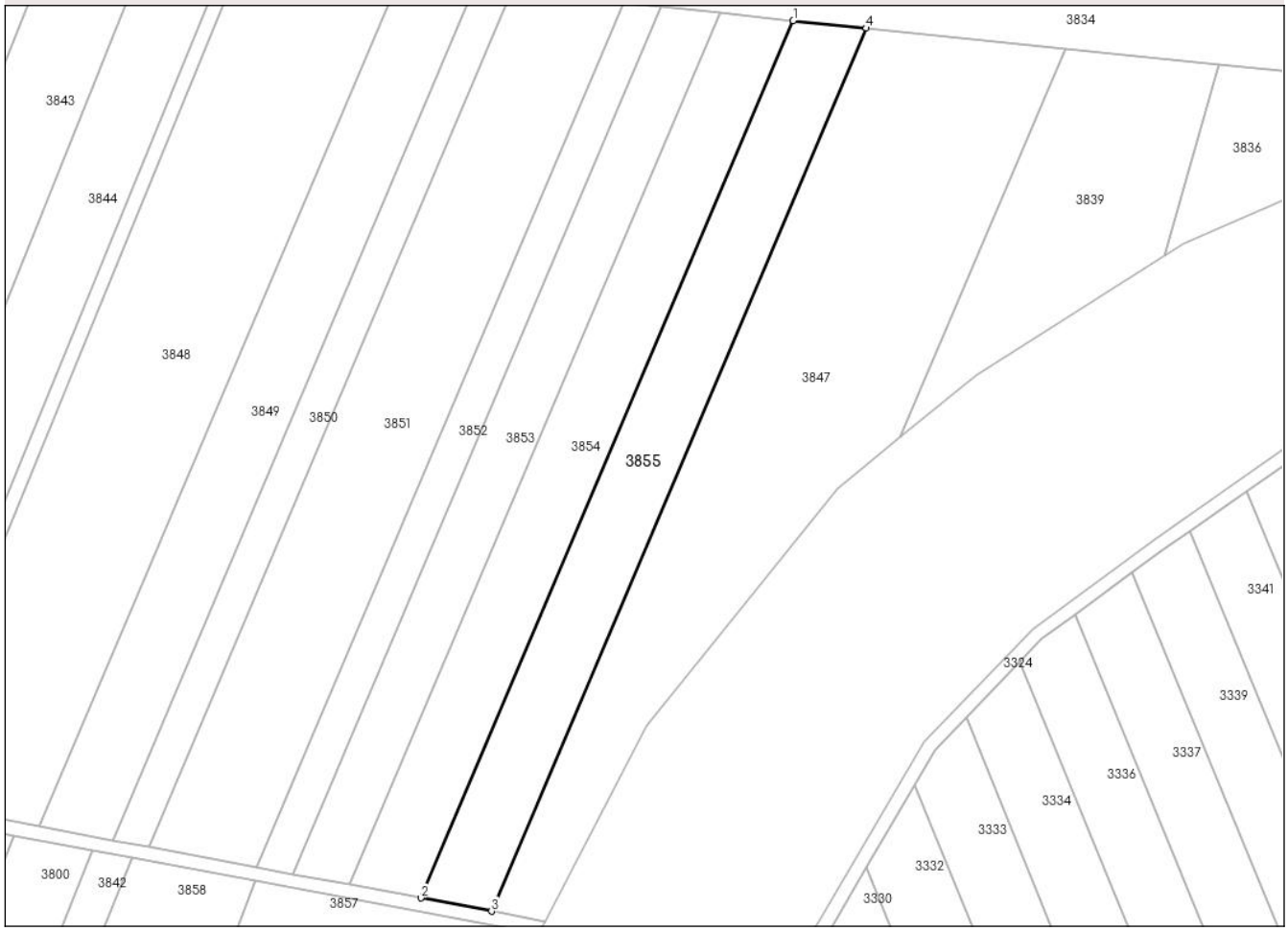

Date referitoare la teren

Crt	Categorie folosință	Intra vilan	Suprafaţa (mp)	Tarla	Parcelă	Nr. topo	Observaţii / Referinţe
1	arabil	NU	5.800	54	1096/1/23/1	-	

Lungime Segmente
1) Valorile lungimilor segmentelor sunt obţinute din proiecţie în plan.

Punct început	X / Y	Punct sfârşit	X / Y	Lungime segment (** (m)
1	464.926,708 524.478,782	2	464.817,162 524.220,912	280.174
2	464.817,162 524.220,912	3	464.837,93 524.217,027	21.128
3	464.837,93 524.217,027	4	464.948,194 524.476,586	282.009
4	464.948,194 524.476,586	1	464.926,708 524.478,782	21.598

**** Lungimile segmentelor sunt determinate în planul de proiecţie Stereo 70 şi sunt rotunjite la 1 milimetru.**

Document care conține date cu caracter personal, protejat de prevederile Regulamentului (UE) nr. 679/2016 și Legii 190/2018

***** Distanţa dintre puncte este formată din segmente cumulate ce sunt mai mici decât valoarea 1 milimetru.**

Document care conține date cu caracter personal, protejat de prevederile Regulamentului (UE) nr. 679/2016 și Legii 190/2018

DATE DESPRE IMOBILUL NR. 3856

Oficiul de Cadastru şi Publicitate Imobiliară SIBIU
Biroul de Cadastru şi Publicitate Imobiliară Medias

A. Partea I. Descrierea imobilului

TEREN Extravilan

Adresa: Jud. Sibiu

Nr. Crt	Nr cadastral Nr. topografic	Suprafaţa* (mp)	Observaţii / Referinţe
A1		1.374	Sector cadastral:55 Teren neimprejmuit;

B. Partea II. Proprietari şi acte

Inscrieri privitoare la dreptul de proprietate şi alte drepturi reale		Referinţe
/		
Act Normativ nr. 7, din 13/03/1996 emis de PARLAMENTUL ROMANIEI (lege);		
B1	Inscrierea posesiei, drept de PROPRIETATE, dobandit prin Lege, cota actuala 1/1	A1
	1) **NEIDENTIFICAT NEIDENTIFICAT**	
Act Normativ nr. 7, din 13/03/1996 emis de Parlamentul Romaniei (,art. 13 alin 15);		
B2	Se noteaza mentiunea proprietar neidentificat	A1

C. Partea III. SARCINI .

Inscrieri privind dezmembramintele dreptului de proprietate, drepturi reale de garanţie şi sarcini	Referinţe
NU SUNT	

Document care conține date cu caracter personal, protejat de prevederile Regulamentului (UE) nr. 679/2016 și Legii 190/2018

Anexa Nr. 1 La Partea I

Teren

Nr cadastral	Suprafaţa (mp)*	Observaţii / Referinţe
	1.374	

* Suprafaţa este determinată in planul de proiecţie Stereo 70.

DETALII LINIARE IMOBIL

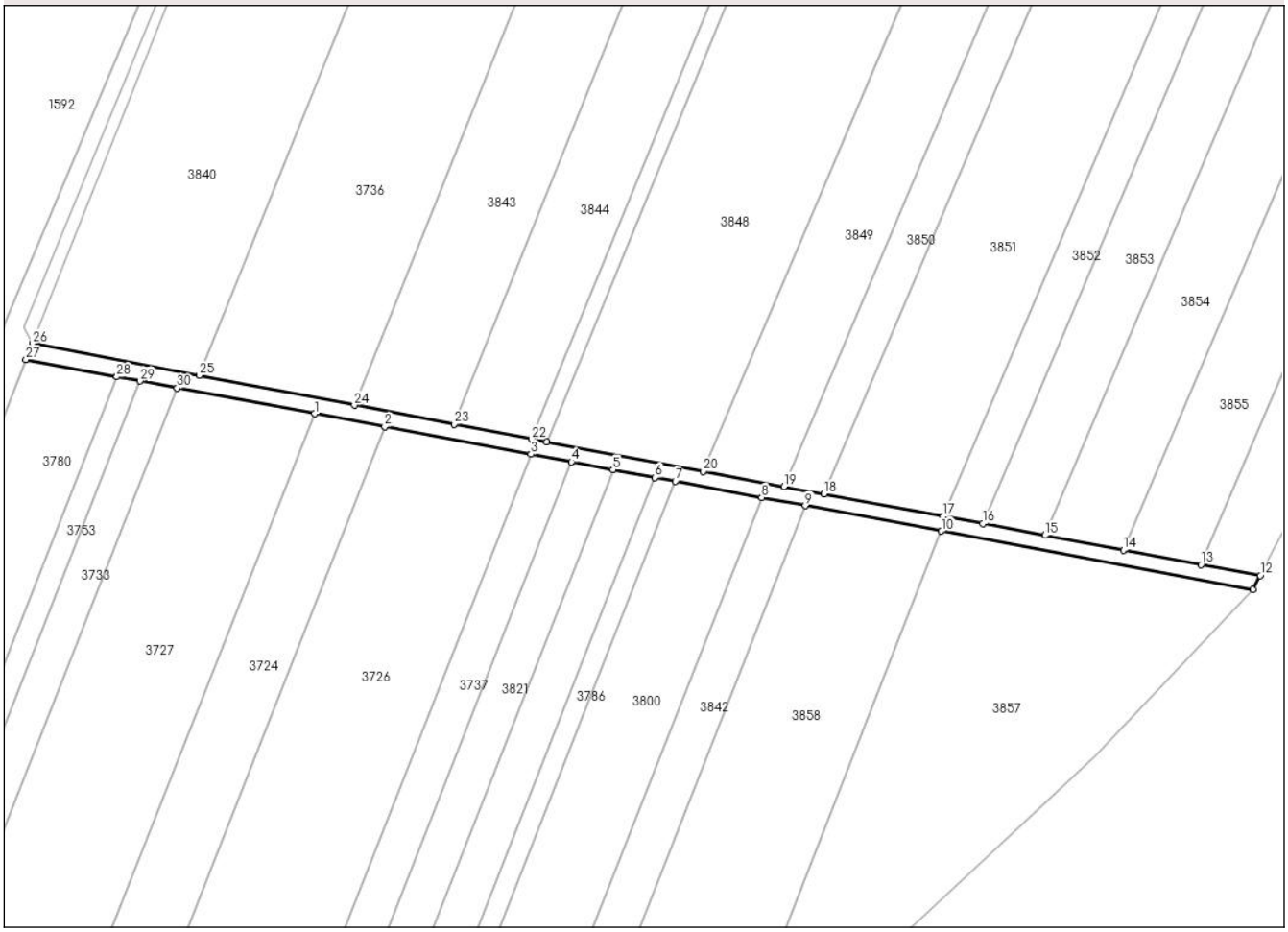

Date referitoare la teren

Crt	Categorie folosință	Intra vilan	Suprafaţa (mp)	Tarla	Parcelă	Nr. topo	Observaţii / Referinţe
1	drum	NU	1.374	54	1093/2	-	

Lungime Segmente

1) Valorile lungimilor segmentelor sunt obţinute din proiecţie în plan.

Punct început	X / Y	Punct sfârşit	X / Y	Lungime segment (** (m)
1	464.600,921 524.257,294	2	464.619,722 524.253,777	19.127
3	464.658,827 524.246,462	4	464.669,629 524.244,441	10.989
5	464.680,701 524.242,37	6	464.691,957 524.240,264	11.451
7	464.697,379 524.239,25	8	464.720,439 524.234,936	23.46
9	464.732,11 524.232,753	10	464.768,53 524.225,94	37.052

Punct început	X / Y	Punct sfârşit	X / Y	Lungime segment (** (m)
2	464.619,722 524.253,777	3	464.658,827 524.246,462	39.783
4	464.669,629 524.244,441	5	464.680,701 524.242,37	11.264
6	464.691,957 524.240,264	7	464.697,379 524.239,25	5.517
8	464.720,439 524.234,936	9	464.732,11 524.232,753	11.874
10	464.768,53 524.225,94	11	464.851,71 524.210,38	84.623

Document care conține date cu caracter personal, protejat de prevederile Regulamentului (UE) nr. 679/2016 și Legii 190/2018

Punct început	X / Y	Punct sfârşit	X / Y	Lungime segment (** (m)
11	464.851,71 524.210,38	12	464.853,73 524.214,072	4.208
13	464.837,93 524.217,027	14	464.817,162 524.220,912	21.128
15	464.796,256 524.224,822	16	464.779,577 524.227,942	16.968
17	464.769,016 524.229,917	18	464.737,117 524.235,884	32.452
19	464.726,411 524.237,886	20	464.704,885 524.241,912	21.899
21	464.663,011 524.249,745	22	464.658,931 524.250,512	4.151
23	464.638,223 524.254,477	24	464.611,604 524.259,573	27.102
25	464.570,113 524.267,517	26	464.525,512 524.276,057	45.411
27	464.523,796 524.271,721	28	464.548,101 524.267,174	24.728
29	464.554,286 524.266,018	30	464.564,233 524.264,157	10.119

Punct început	X / Y	Punct sfârşit	X / Y	Lungime segment (** (m)
12	464.853,73 524.214,072	13	464.837,93 524.217,027	16.074
14	464.817,162 524.220,912	15	464.796,256 524.224,822	21.268
16	464.779,577 524.227,942	17	464.769,016 524.229,917	10.744
18	464.737,117 524.235,884	19	464.726,411 524.237,886	10.892
20	464.704,885 524.241,912	21	464.663,011 524.249,745	42.601
22	464.658,931 524.250,512	23	464.638,223 524.254,477	21.085
24	464.611,604 524.259,573	25	464.570,113 524.267,517	42.244
26	464.525,512 524.276,057	27	464.523,796 524.271,721	4.663
28	464.548,101 524.267,174	29	464.554,286 524.266,018	6.292
30	464.564,233 524.264,157	1	464.600,921 524.257,294	37.325

** Lungimile segmentelor sunt determinate în planul de proiecţie Stereo 70 şi sunt rotunjite la 1 milimetru.
*** Distanţa dintre puncte este formată din segmente cumulate ce sunt mai mici decât valoarea 1 milimetru.

Document care conține date cu caracter personal, protejat de prevederile Regulamentului (UE) nr. 679/2016 și Legii 190/2018

DATE DESPRE IMOBILUL NR. 3857

Oficiul de Cadastru şi Publicitate Imobiliară SIBIU
Biroul de Cadastru şi Publicitate Imobiliară Medias

A. Partea I. Descrierea imobilului

TEREN Extravilan

Adresa: Jud. Sibiu

Nr. Crt	Nr cadastral Nr. topografic	Suprafaţa* (mp)	Observaţii / Referinţe
A1		7.200	Sector cadastral:55 Teren neimprejmuit;

B. Partea II. Proprietari şi acte

Inscrieri privitoare la dreptul de proprietate şi alte drepturi reale		Referinţe
/		
Act Administrativ nr. 766/11, din 03/05/1995 emis de CJPSDPAT SIBIU (TITLU DE PROPRIETATE);		
B1	Intabulare, drept de PROPRIETATE, dobandit prin Reconstituire, cota actuala 1/1	A1
	1) **MAIER ŞOFRON**	

C. Partea III. SARCINI .

Inscrieri privind dezmembramintele dreptului de proprietate, drepturi reale de garanţie şi sarcini	Referinţe
NU SUNT	

Document care conține date cu caracter personal, protejat de prevederile Regulamentului (UE) nr. 679/2016 și Legii 190/2018

Anexa Nr. 1 La Partea I

Teren

Nr cadastral	Suprafaţa (mp)*	Observaţii / Referinţe
	7.200	

* Suprafaţa este determinată in planul de proiecţie Stereo 70.

DETALII LINIARE IMOBIL

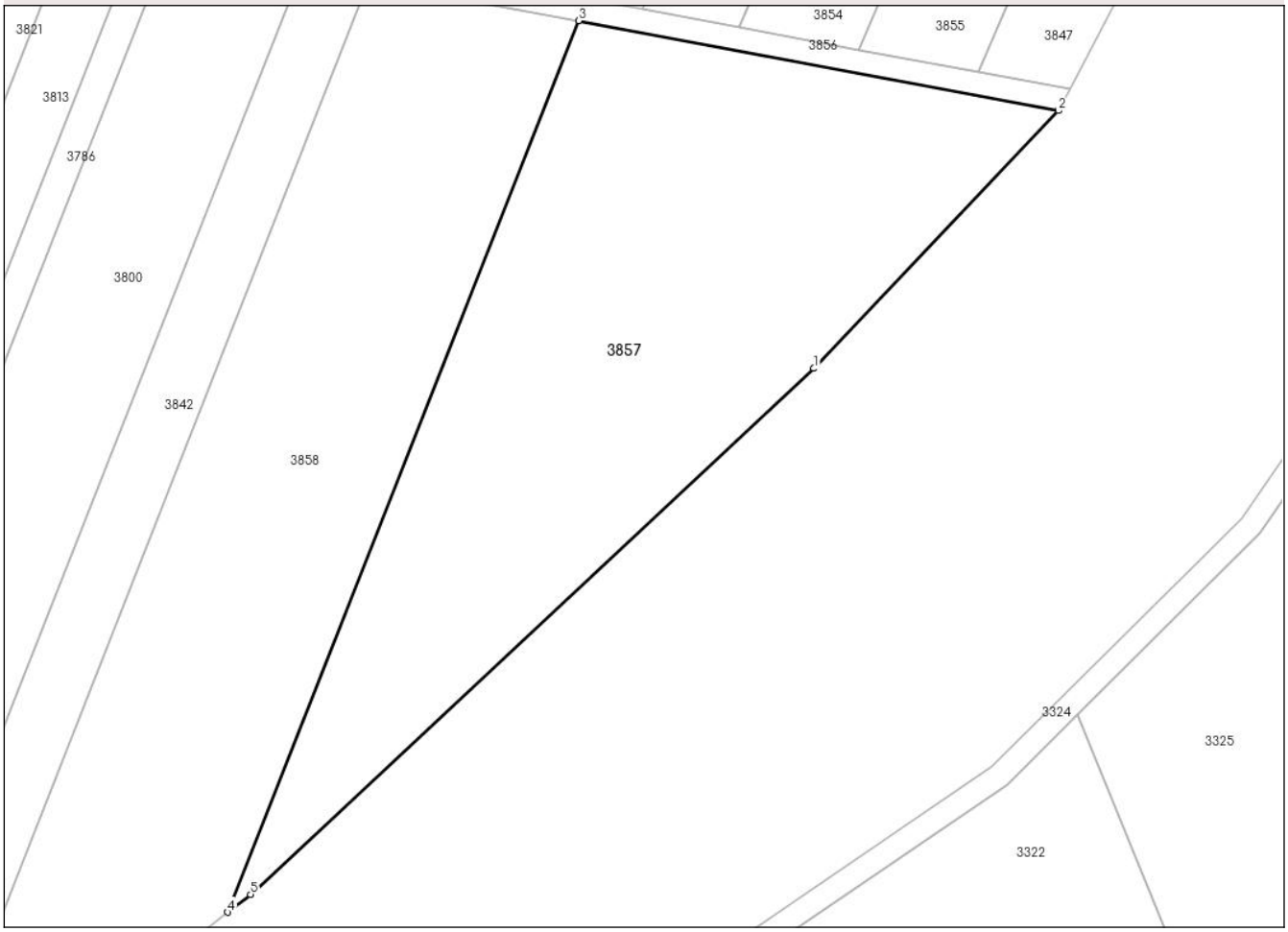

Date referitoare la teren

Crt	Categorie folosință	Intra vilan	Suprafaţa (mp)	Tarla	Parcelă	Nr. topo	Observaţii / Referinţe
1	arabil	NU	7.200	54	1096/1/1	-	

Lungime Segmente
1) Valorile lungimilor segmentelor sunt obţinute din proiecţie în plan.

Punct început	X / Y	Punct sfârşit	X / Y	Lungime segment (** (m)
1	464.809,29 524.165,698	2	464.851,71 524.210,38	61.611
2	464.851,71 524.210,38	3	464.768,53 524.225,94	84.623
3	464.768,53 524.225,94	4	464.707,624 524.071,473	166.041
4	464.707,624 524.071,473	5	464.711,584 524.074,572	5.028
5	464.711,584 524.074,572	1	464.809,29 524.165,698	133.606

Document care conține date cu caracter personal, protejat de prevederile Regulamentului (UE) nr. 679/2016 și Legii 190/2018

** Lungimile segmentelor sunt determinate în planul de proiecţie Stereo 70 şi sunt rotunjite la 1 milimetru.
*** Distanţa dintre puncte este formată din segmente cumulate ce sunt mai mici decât valoarea 1 milimetru.

Document care conține date cu caracter personal, protejat de prevederile Regulamentului (UE) nr. 679/2016 și Legii 190/2018

DATE DESPRE IMOBILUL NR. 3858

Oficiul de Cadastru şi Publicitate Imobiliară SIBIU
Biroul de Cadastru şi Publicitate Imobiliară Medias

A. Partea I. Descrierea imobilului

TEREN Extravilan

Adresa: Jud. Sibiu

Nr. Crt	Nr cadastral Nr. topografic	Suprafaţa* (mp)	Observaţii / Referinţe
A1		7.200	Sector cadastral:55 Teren neimprejmuit;

B. Partea II. Proprietari şi acte

Inscrieri privitoare la dreptul de proprietate şi alte drepturi reale		Referinţe
/		
Act Administrativ nr. 727/11, din 17/08/1994 emis de CJPSDPAT SIBIU (TITLU DE PROPRIETATE);		
B1	Intabulare, drept de PROPRIETATE, dobandit prin Reconstituire, cota actuala 1/1	A1
	1) **DÎRLOSAN MARIA** 2) **DÎRLOSAN TITUS** 3) **SAS ANA**	

C. Partea III. SARCINI .

Inscrieri privind dezmembramintele dreptului de proprietate, drepturi reale de garanţie şi sarcini	Referinţe
NU SUNT	

Document care conține date cu caracter personal, protejat de prevederile Regulamentului (UE) nr. 679/2016 și Legii 190/2018

Anexa Nr. 1 La Partea I

Teren

Nr cadastral	Suprafaţa (mp)*	Observaţii / Referinţe
	7.200	

* Suprafaţa este determinată in planul de proiecţie Stereo 70.

DETALII LINIARE IMOBIL

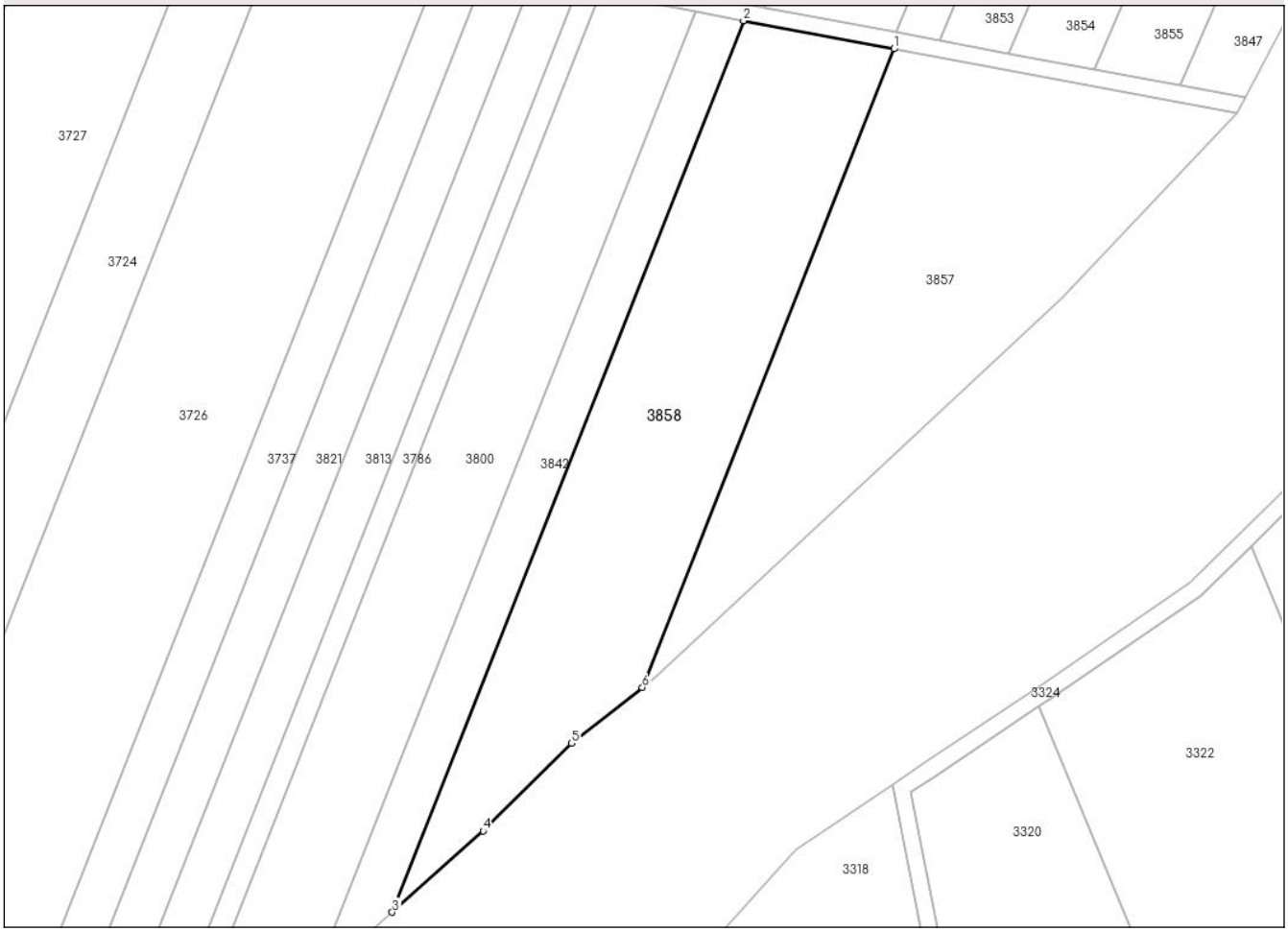

Date referitoare la teren

Crt	Categorie folosință	Intra vilan	Suprafaţa (mp)	Tarla	Parcelă	Nr. topo	Observaţii / Referinţe
1	arabil	NU	7.200	54	1096/1/2	-	

Lungime Segmente
1) Valorile lungimilor segmentelor sunt obţinute din proiecţie în plan.

Punct început	X / Y	Punct sfârşit	X / Y	Lungime segment (** (m)
1	464.768,53 524.225,94	2	464.732,11 524.232,753	37.052
2	464.732,11 524.232,753	3	464.647,1 524.017,158	231.75
3	464.647,1 524.017,158	4	464.669,074 524.036,78	29.459
4	464.669,074 524.036,78	5	464.690,457 524.058,041	30.155
5	464.690,457 524.058,041	6	464.707,624 524.071,473	21.797

Document care conține date cu caracter personal, protejat de prevederile Regulamentului (UE) nr. 679/2016 și Legii 190/2018

Punct început	X / Y	Punct sfârşit	X / Y	Lungime segment (** (m)
6	464.707,624 524.071,473	1	464.768,53 524.225,94	166.041

** Lungimile segmentelor sunt determinate în planul de proiecţie Stereo 70 şi sunt rotunjite la 1 milimetru.
*** Distanţa dintre puncte este formată din segmente cumulate ce sunt mai mici decât valoarea 1 milimetru.

Document care conține date cu caracter personal, protejat de prevederile Regulamentului (UE) nr. 679/2016 și Legii 190/2018