

**DATE DESPRE IMOBILUL NR. 1742**

Oficiul de Cadastru și Publicitate Imobiliară SIBIU
Biroul de Cadastru și Publicitate Imobiliară Agnita

A. Partea I. Descrierea imobilului

TEREN Necunoscut

Adresa: Loc. Bruiu, Jud. Sibiu

Nr. Crt	Nr cadastral Nr. topografic	Suprafața* (mp)	Observații / Referințe
A1	100887	4.704	Sector cadastral:94 Teren neimprejmuit;

B. Partea II. Proprietari și acte

Inscrieri privitoare la dreptul de proprietate și alte drepturi reale	Referințe
/	
Act Notarial nr. 1427, din 29/08/2008 emis de NP BARBU LENUTA (act de sistare indiviziune si partaj);	
B1	A1
Intabulare, drept de PROPRIETATE, dobandit prin lesire Din Indiviziune, cota actuala 1/1 1) CRISAN LIDIA	

C. Partea III. SARCINI .

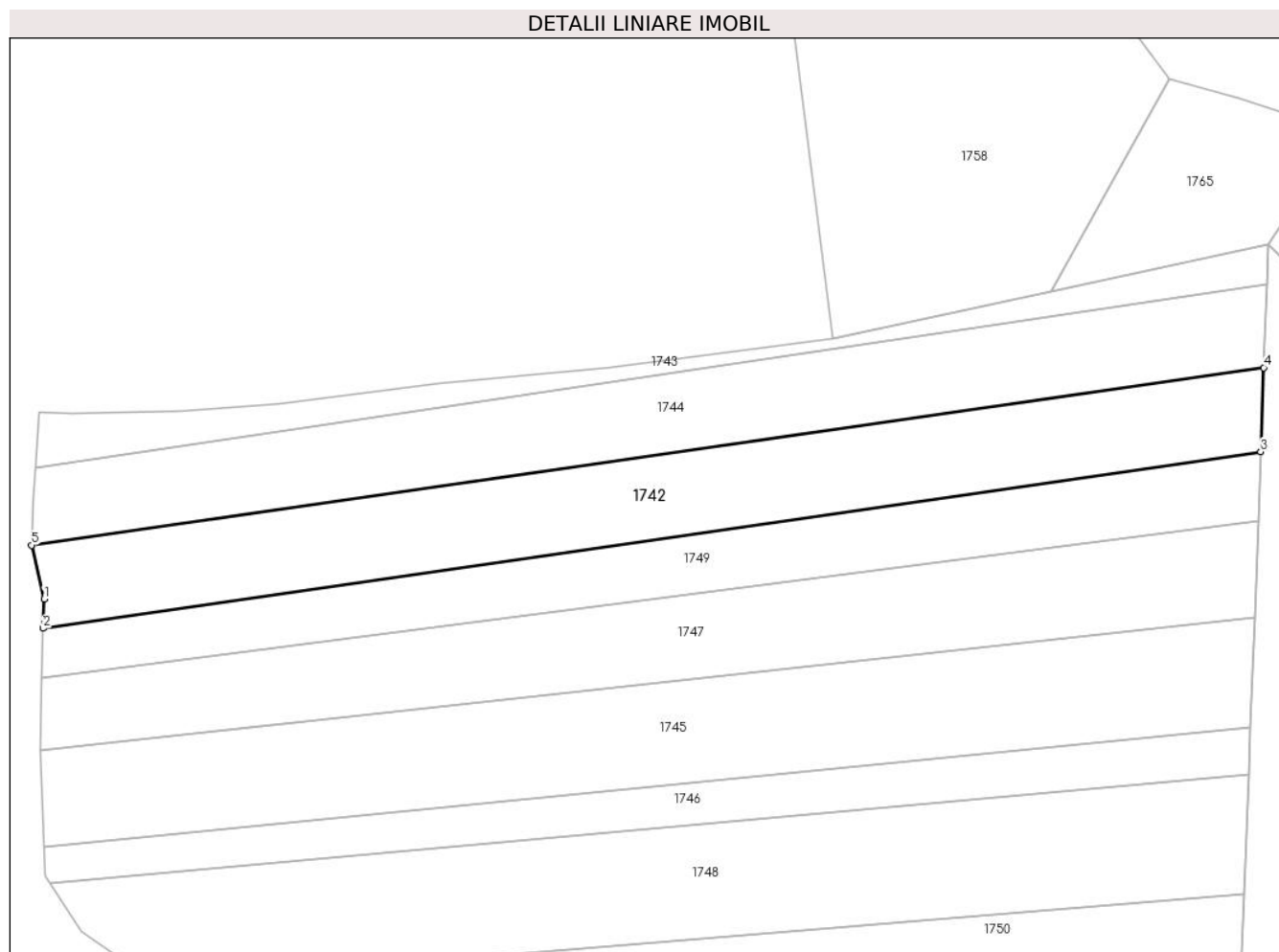
Inscrieri privind dezmembramintele dreptului de proprietate, drepturi reale de garanție și sarcini	Referințe
NU SUNT	

Anexa Nr. 1 La Partea I

Teren

Nr cadastral	Suprafața (mp)*	Observații / Referințe
100887	4.704	

* Suprafața este determinată în planul de proiecție Stereo 70.



Date referitoare la teren

Crt	Categorie folosință	Intravilan	Suprafața (mp)	Tarla	Parcelă	Nr. topo	Observații / Referințe
1	arabil	DA	194	110	3176/3	-	
2	arabil	NU	4.510	110	3176/3	-	

Lungime Segmente

1) Valorile lungimilor segmentelor sunt obținute din proiecție în plan.

Punct început	X / Y	Punct sfârșit	X / Y	Lungime segment (** (m))
1	479.489,474 484.144,436	2	479.489,277 484.138,127	6.312
2	479.489,277 484.138,127	3	479.749,846 484.175,93	263.297
3	479.749,846 484.175,93	4	479.750,51 484.193,871	17.953
4	479.750,51 484.193,871	5	479.486,807 484.155,891	266.424

Punct început	X / Y	Punct sfârșit	X / Y	Lungime segment (** (m)
5	479.486,807 484.155,891	1	479.489,474 484.144,436	11.761

** Lungimile segmentelor sunt determinate în planul de proiecție Stereo 70 și sunt rotunjite la 1 milimetru.

*** Distanța dintre puncte este formată din segmente cumulate ce sunt mai mici decât valoarea 1 milimetru.

**DATE DESPRE IMOBILUL NR. 1743**

Oficiul de Cadastru și Publicitate Imobiliară SIBIU
Biroul de Cadastru și Publicitate Imobiliară Agnita

A. Partea I. Descrierea imobilului

TEREN Necunoscut

Adresa: Loc. Bruiu, Jud. Sibiu

Nr. Crt	Nr cadastral Nr. topografic	Suprafața* (mp)	Observații / Referințe
A1	100885	1.401	Sector cadastral:94 Teren neimprejmuit;

B. Partea II. Proprietari și acte

Inscrieri privitoare la dreptul de proprietate și alte drepturi reale	Referințe
5420 / 04/06/2015	
Act Notarial nr. 875, din 04/06/2015 emis de NP BARBU LENUTA (contract de vanzare-cumparare);	
B1	A1
Intabulare, drept de PROPRIETATE, dobandit prin Conventie, cota actuala 1/1 1) SC AGRORA SRL, CIF:14641510	

C. Partea III. SARCINI .

Inscrieri privind dezmembramintele dreptului de proprietate, drepturi reale de garanție și sarcini	Referințe
NU SUNT	

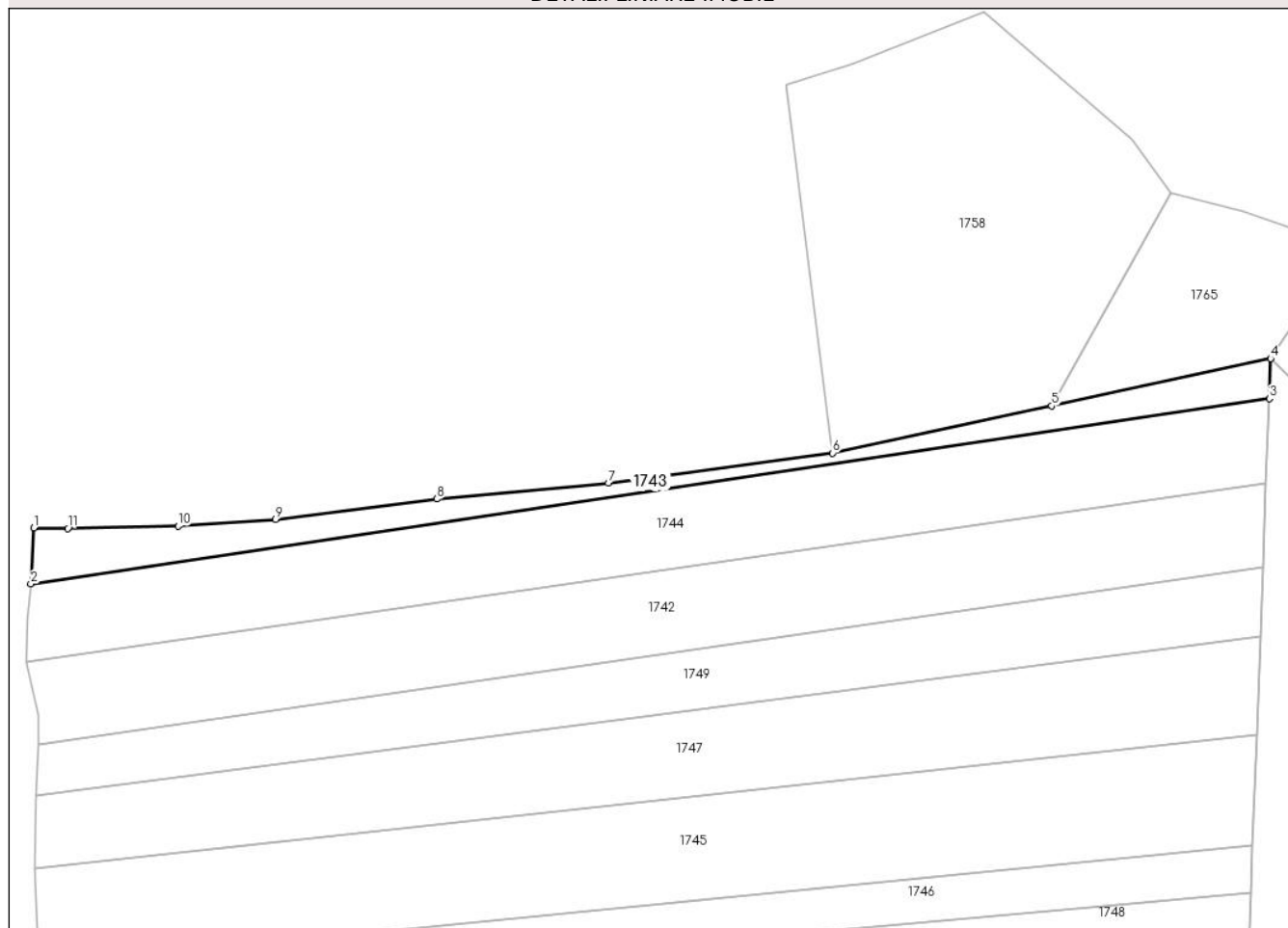
Anexa Nr. 1 La Partea I

Teren

Nr cadastral	Suprafața (mp)*	Observații / Referințe
100885	1.401	

* Suprafața este determinată în planul de proiecție Stereo 70.

DETALII LINIARE IMOBIL



Date referitoare la teren

Crt	Categorie folosință	Intravilan	Suprafața (mp)	Tarla	Parcelă	Nr. topo	Observații / Referințe
1	arabil	DA	731	110	3176/1	-	
2	arabil	NU	670	110	3176/1	-	

Lungime Segmente

1) Valorile lungimilor segmentelor sunt obținute din proiecție în plan.

Punct început	X / Y	Punct sfârșit	X / Y	Lungime segment (** (m)
1	479.488,412 484.184,249	2	479.487,733 484.172,391	11.878
2	479.487,733 484.172,391	3	479.751,171 484.211,765	266.364
3	479.751,171 484.211,765	4	479.751,486 484.220,261	8.502
4	479.751,486 484.220,261	5	479.704,893 484.210,217	47.664

Punct început	X / Y	Punct sfârșit	X / Y	Lungime segment (** (m)
5	479.704,893 484.210,217	6	479.658,299 484.200,173	47.664
6	479.658,299 484.200,173	7	479.610,581 484.193,761	48.147
7	479.610,581 484.193,761	8	479.574,094 484.190,434	36.638
8	479.574,094 484.190,434	9	479.539,815 484.186,097	34.553
9	479.539,815 484.186,097	10	479.519,057 484.184,669	20.806
10	479.519,057 484.184,669	11	479.495,606 484.184,14	23.458
11	479.495,606 484.184,14	1	479.488,412 484.184,249	7.194

** Lungimile segmentelor sunt determinate în planul de proiecție Stereo 70 și sunt rotunjite la 1 milimetru.

*** Distanța dintre puncte este formată din segmente cumulate ce sunt mai mici decât valoarea 1 milimetru.

**DATE DESPRE IMOBILUL NR. 1744**

Oficiul de Cadastru și Publicitate Imobiliară SIBIU
Biroul de Cadastru și Publicitate Imobiliară Agnita

A. Partea I. Descrierea imobilului

TEREN Necunoscut

Adresa: Loc. Bruiu, Jud. Sibiu

Nr. Crt	Nr cadastral Nr. topografic	Suprafața* (mp)	Observații / Referințe
A1	100886	4.504	Sector cadastral:94 Teren neimprejmuit;

B. Partea II. Proprietari și acte

Inscrieri privitoare la dreptul de proprietate și alte drepturi reale	Referințe
7861 / 20/07/2016	
Act Notarial nr. 945, din 20/07/2016 emis de NP Radu Vasile Eugen (contract de vanzare-cumparare);	
B1	A1
Intabulare, drept de PROPRIETATEcumparare ca bun propriu, dobandit prin Conventie, cota actuala 1/1 1) KAISER SARAH, necasatorita	

C. Partea III. SARCINI .

Inscrieri privind dezmembramintele dreptului de proprietate, drepturi reale de garanție și sarcini	Referințe
NU SUNT	

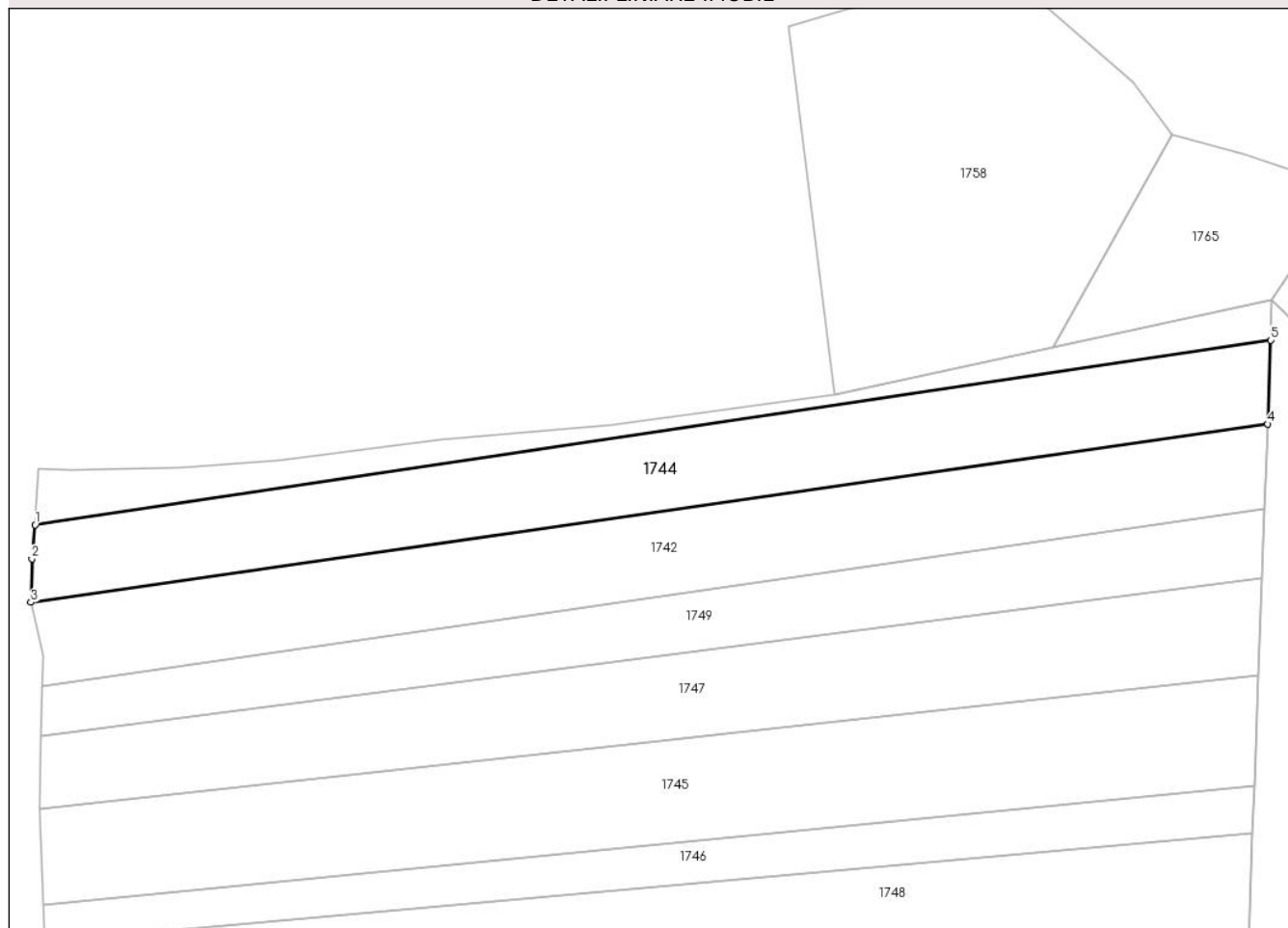
Anexa Nr. 1 La Partea I

Teren

Nr cadastral	Suprafața (mp)*	Observații / Referințe
100886	4.504	

* Suprafața este determinată în planul de proiecție Stereo 70.

DETALII LINIARE IMOBIL



Date referitoare la teren

Crt	Categorie folosință	Intravilan	Suprafața (mp)	Tarla	Parcelă	Nr. topo	Observații / Referințe
1	arabil	DA	1.181	110	3176/2	-	
2	arabil	NU	3.323	110	3176/2	-	

Lungime Segmente

1) Valorile lungimilor segmentelor sunt obținute din proiecție în plan.

Punct început	X / Y	Punct sfârșit	X / Y	Lungime segment (** (m))
1	479.487,733 484.172,391	2	479.487,03 484.165,177	7.248
2	479.487,03 484.165,177	3	479.486,807 484.155,891	9.289
3	479.486,807 484.155,891	4	479.750,51 484.193,871	266.424
4	479.750,51 484.193,871	5	479.751,171 484.211,765	17.906

Punct început	X / Y	Punct sfârşit	X / Y	Lungime segment (** (m)
5	479.751,171 484.211,765	1	479.487,733 484.172,391	266.364

** Lungimile segmentelor sunt determinate în planul de proiecţie Stereo 70 şi sunt rotunjite la 1 milimetru.

*** Distanţa dintre puncte este formată din segmente cumulate ce sunt mai mici decât valoarea 1 milimetru.

**DATE DESPRE IMOBILUL NR. 1745**

Oficiul de Cadastru și Publicitate Imobiliară SIBIU
Biroul de Cadastru și Publicitate Imobiliară Agnita

A. Partea I. Descrierea imobilului

TEREN Extravilan

Adresa: Jud. Sibiu

Nr. Crt	Nr cadastral Nr. topografic	Suprafața* (mp)	Observații / Referințe
A1	100890	5.704	Sector cadastral:94 Teren neimprejmuit;

B. Partea II. Proprietari și acte

Inscrieri privitoare la dreptul de proprietate și alte drepturi reale		Referințe
8665 / 15/09/2015		
Act Notarial nr. 365, din 20/02/2009 emis de NP Schneider-Chelemen Eleonora-Sonia (incheiere de indreptare a erorii materiale nr. 2827/07.05.2009 NP Schneider-Chelemen Eleonora-Sonia,);		
B1	Intabulare, drept de PROPRIETATE,cumparare, dobandit prin Conventie, cota actuala 1/1 1) SC AGRORA SRL, CIF:14641510	A1

C. Partea III. SARCINI .

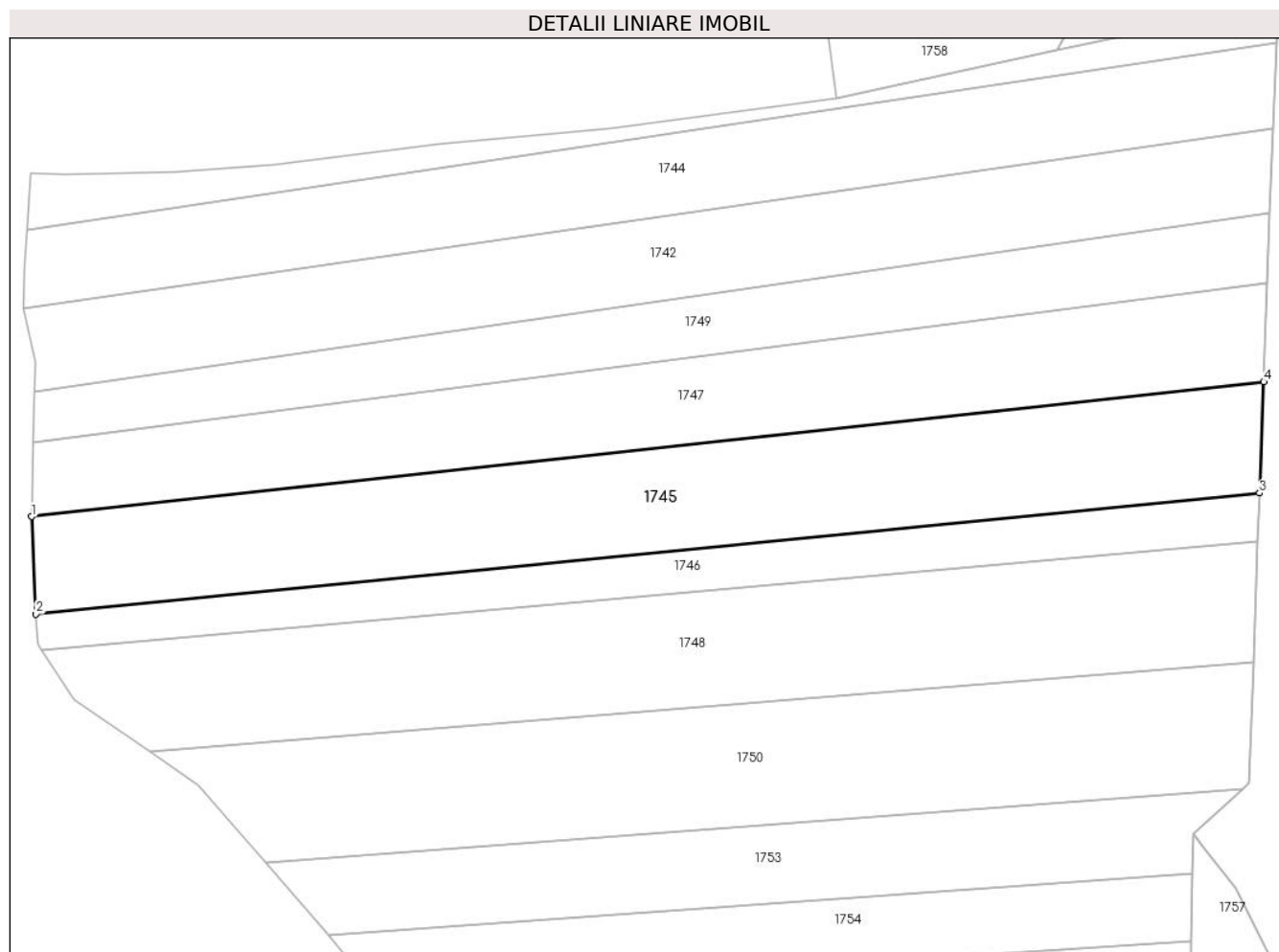
Inscrieri privind dezmembramintele dreptului de proprietate, drepturi reale de garanție și sarcini	Referințe
NU SUNT	

Anexa Nr. 1 La Partea I

Teren

Nr cadastral	Suprafața (mp)*	Observații / Referințe
100890	5.704	

* Suprafața este determinată în planul de proiecție Stereo 70.



Date referitoare la teren

Crt	Categorie folosință	Intra vilan	Suprafața (mp)	Tarla	Parcelă	Nr. topo	Observații / Referințe
1	arabil	NU	5.704	110	3176/6	-	

Lungime Segmente

1) Valorile lungimilor segmentelor sunt obținute din proiecție în plan.

Punct început	X / Y	Punct sfârșit	X / Y	Lungime segment (** (m)
1	479.488,587 484.111,932	2	479.489,539 484.091,359	20.595
2	479.489,539 484.091,359	3	479.747,663 484.116,882	259.382
3	479.747,663 484.116,882	4	479.748,53 484.140,344	23.477
4	479.748,53 484.140,344	1	479.488,587 484.111,932	261.491

** Lungimile segmentelor sunt determinate în planul de proiecție Stereo 70 și sunt rotunjite la 1 milimetru.

***** Distanţa dintre puncte este formată din segmente cumulate ce sunt mai mici decât valoarea 1 milimetru.**

**DATE DESPRE IMOBILUL NR. 1746**

Oficiul de Cadastru și Publicitate Imobiliară SIBIU
Biroul de Cadastru și Publicitate Imobiliară Agnita

A. Partea I. Descrierea imobilului

TEREN Extravilan

Adresa: Jud. Sibiu

Nr. Crt	Nr cadastral Nr. topografic	Suprafața* (mp)	Observații / Referințe
A1	100891	2.302	Sector cadastral:94 Teren neimprejmuit;

B. Partea II. Proprietari și acte

Inscrieri privitoare la dreptul de proprietate și alte drepturi reale		Referințe
/		
Act Notarial nr. 108, din 24/08/2016 emis de NP BARBU LENUTA (certificat de mostenitor);		
B1	Intabulare, drept de PROPRIETATE, dobandit prin Succesiune, cota actuala 1/2 1) ROTARU MARIA TALIA	A1
B2	Intabulare, drept de PROPRIETATE, dobandit prin Succesiune, cota actuala 1/2 1) VARGA GHEORGHE ION	A1

C. Partea III. SARCINI .

Inscrieri privind dezmembramintele dreptului de proprietate, drepturi reale de garanție și sarcini	Referințe
NU SUNT	

Anexa Nr. 1 La Partea I

Teren

Nr cadastral	Suprafața (mp)*	Observații / Referințe
100891	2.302	

* Suprafața este determinată în planul de proiecție Stereo 70.



Date referitoare la teren

Crt	Categorie folosință	Intravilan	Suprafața (mp)	Tarla	Parcelă	Nr. topo	Observații / Referințe
1	arabil	NU	2.302	110	3176/7	-	

Lungime Segmente

1) Valorile lungimilor segmentelor sunt obținute din proiecție în plan.

Punct început	X / Y	Punct sfârșit	X / Y	Lungime segment (** (m)
1	479.747,288 484.106,746	2	479.747,663 484.116,882	10.144
2	479.747,663 484.116,882	3	479.489,539 484.091,359	259.382
3	479.489,539 484.091,359	4	479.489,83 484.085,071	6.295
4	479.489,83 484.085,071	5	479.490,725 484.083,701	1.637
5	479.490,725 484.083,701	1	479.747,288 484.106,746	257.595

**** Lungimile segmentelor sunt determinate în planul de proiecție Stereo 70 și sunt rotunjite la 1 milimetru.**

***** Distanța dintre puncte este formată din segmente cumulate ce sunt mai mici decât valoarea 1 milimetru.**

**DATE DESPRE IMOBILUL NR. 1747**

Oficiul de Cadastru și Publicitate Imobiliară SIBIU
Biroul de Cadastru și Publicitate Imobiliară Agnita

A. Partea I. Descrierea imobilului

TEREN Extravilan

Adresa: Jud. Sibiu

Nr. Crt	Nr cadastral Nr. topografic	Suprafața* (mp)	Observații / Referințe
A1	100889	4.704	Sector cadastral:94 Teren neimprejmuit;

B. Partea II. Proprietari și acte

Inscrieri privitoare la dreptul de proprietate și alte drepturi reale		Referințe
/		
Act Notarial nr. 8, din 05/02/2008 emis de NP Barbu Lenuta (certificat de mostenitor);		
B1	Intabulare, drept de PROPRIETATE, dobandit prin Succesiune, cota actuala 1/1 1) TIUT MARIA	A1

C. Partea III. SARCINI .

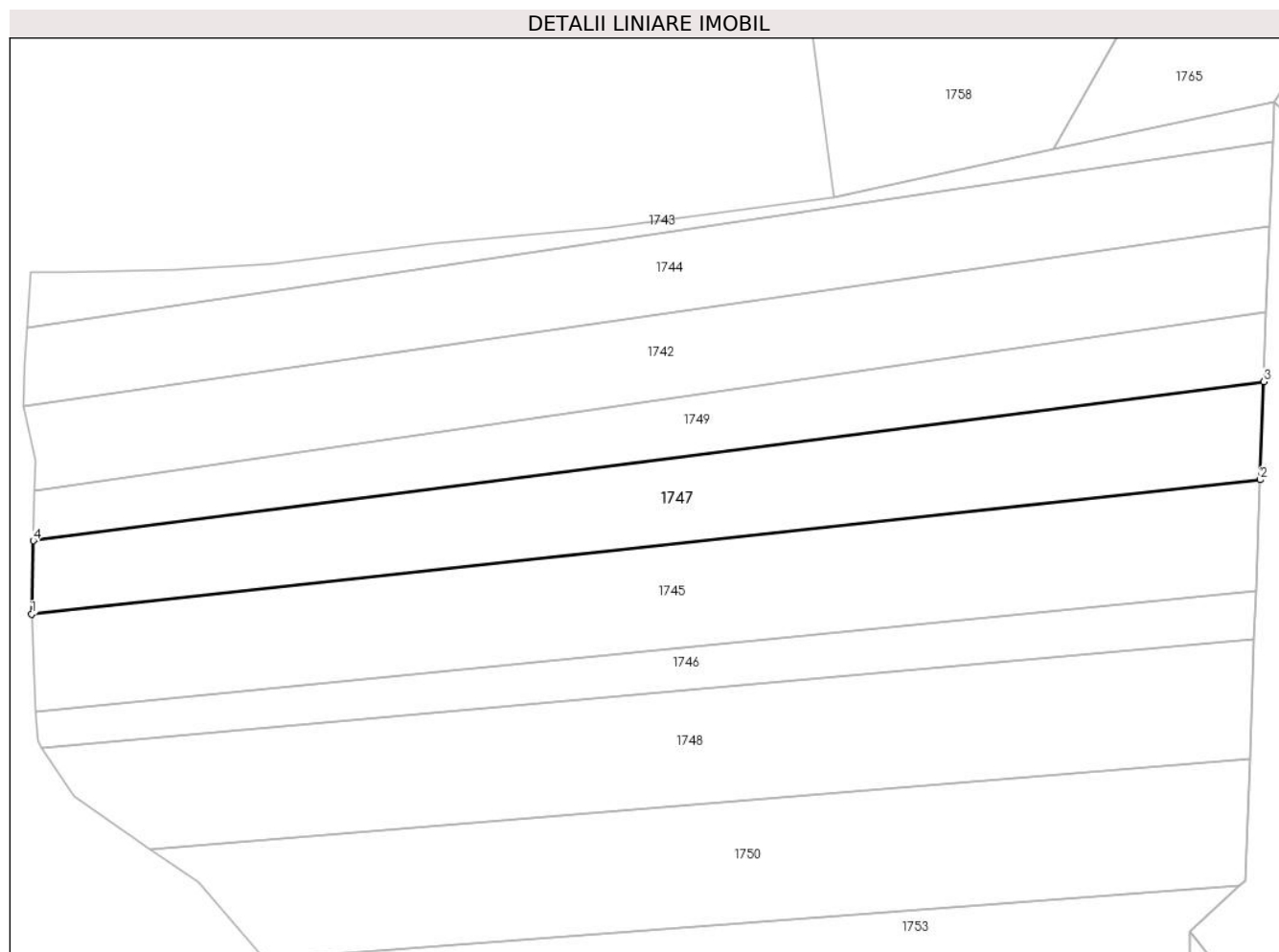
Inscrieri privind dezmembramintele dreptului de proprietate, drepturi reale de garanție și sarcini	Referințe
NU SUNT	

Anexa Nr. 1 La Partea I

Teren

Nr cadastral	Suprafața (mp)*	Observații / Referințe
100889	4.704	

* Suprafața este determinată în planul de proiecție Stereo 70.



Date referitoare la teren

Crt	Categorie folosință	Intravilan	Suprafața (mp)	Tarla	Parcelă	Nr. topo	Observații / Referințe
1	arabil	NU	4.704	110	3176/5	-	

Lungime Segmente

1) Valorile lungimilor segmentelor sunt obținute din proiecție în plan.

Punct început	X / Y	Punct sfârșit	X / Y	Lungime segment (** (m)
1	479.488,587 484.111,932	2	479.748,53 484.140,344	261.491
2	479.748,53 484.140,344	3	479.749,297 484.161,089	20.76
3	479.749,297 484.161,089	4	479.488,946 484.127,485	262.511
4	479.488,946 484.127,485	1	479.488,587 484.111,932	15.557

** Lungimile segmentelor sunt determinate în planul de proiecție Stereo 70 și sunt rotunjite la 1 milimetru.

***** Distanţa dintre puncte este formată din segmente cumulate ce sunt mai mici decât valoarea 1 milimetru.**

**DATE DESPRE IMOBILUL NR. 1748**

Oficiul de Cadastru și Publicitate Imobiliară SIBIU
Biroul de Cadastru și Publicitate Imobiliară Agnita

A. Partea I. Descrierea imobilului

TEREN Extravilan

Adresa: Jud. Sibiu

Nr. Crt	Nr cadastral Nr. topografic	Suprafața* (mp)	Observații / Referințe
A1	100892	6.006	Sector cadastral:94 Teren neimprejmuit;

B. Partea II. Proprietari și acte

Inscrieri privitoare la dreptul de proprietate și alte drepturi reale	Referințe
8661 / 15/09/2015	
Act Notarial nr. 352, din 29/04/2010 emis de NP Sabadus Mariana (contract de vanzare-cumparare);	
B1	A1
Intabulare, drept de PROPRIETATE, dobandit prin Conventie, cota actuala 1/1	
1) SC AGRORA SRL, CIF:14641510	

C. Partea III. SARCINI .

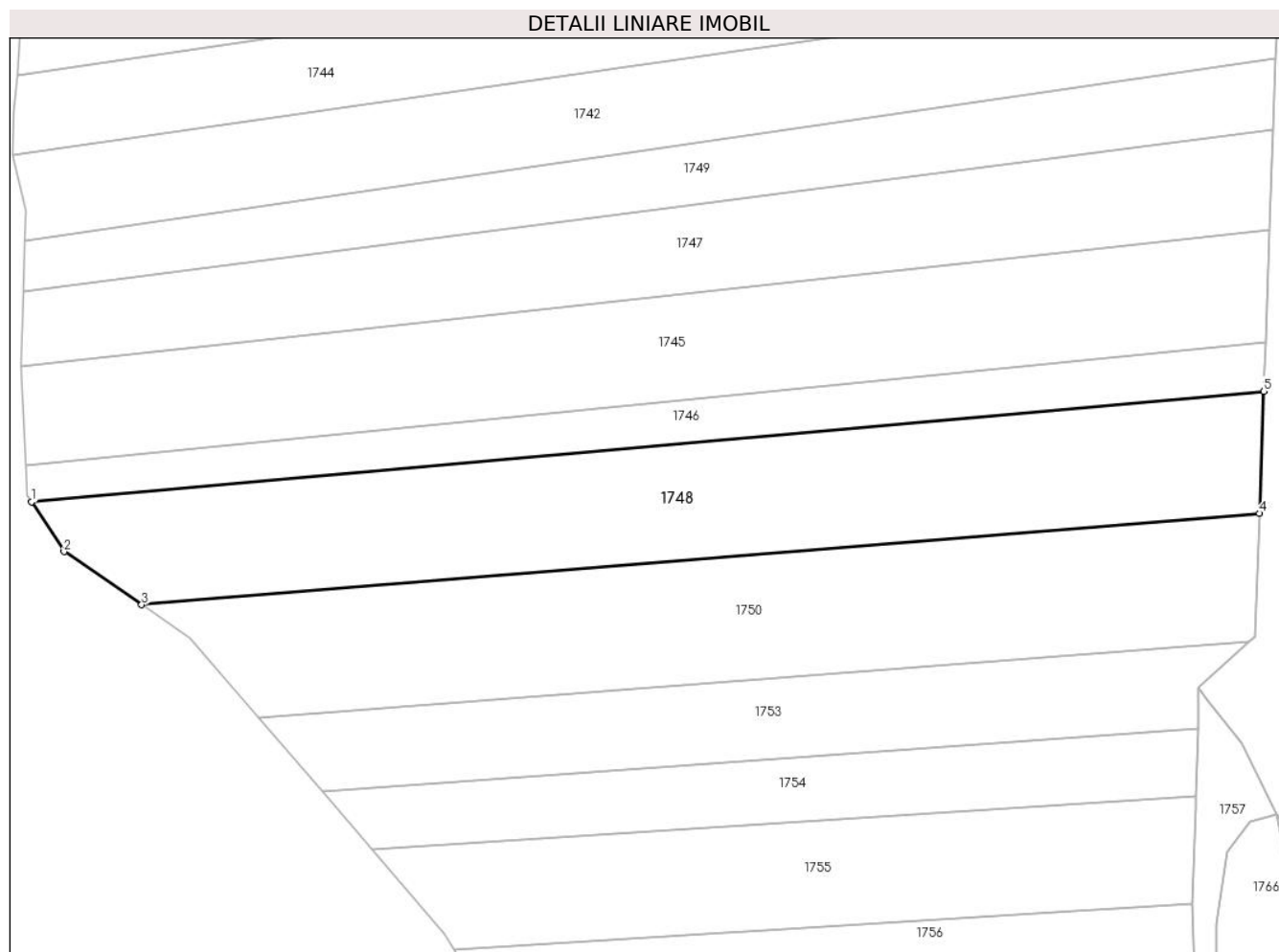
Inscrieri privind dezmembramintele dreptului de proprietate, drepturi reale de garanție și sarcini	Referințe
NU SUNT	

Anexa Nr. 1 La Partea I

Teren

Nr cadastral	Suprafața (mp)*	Observații / Referințe
100892	6.006	

* Suprafața este determinată în planul de proiecție Stereo 70.



Date referitoare la teren

Crt	Categorie folosință	Intra vilan	Suprafața (mp)	Tarla	Parcelă	Nr. topo	Observații / Referințe
1	arabil	NU	6.006	110	3176/8	-	

Lungime Segmente

1) Valorile lungimilor segmentelor sunt obținute din proiecție în plan.

Punct început	X / Y	Punct sfârșit	X / Y	Lungime segment (** (m)
1	479.490,725 484.083,701	2	479.497,471 484.073,377	12.333
2	479.497,471 484.073,377	3	479.513,636 484.062,295	19.599
3	479.513,636 484.062,295	4	479.746,347 484.081,316	233.487
4	479.746,347 484.081,316	5	479.747,288 484.106,746	25.447
5	479.747,288 484.106,746	1	479.490,725 484.083,701	257.595

**** Lungimile segmentelor sunt determinate în planul de proiecție Stereo 70 și sunt rotunjite la 1 milimetru.**

***** Distanța dintre puncte este formată din segmente cumulate ce sunt mai mici decât valoarea 1 milimetru.**

**DATE DESPRE IMOBILUL NR. 1749**

Oficiul de Cadastru și Publicitate Imobiliară SIBIU
Biroul de Cadastru și Publicitate Imobiliară Agnita

A. Partea I. Descrierea imobilului

TEREN Extravilan

Adresa: Jud. Sibiu

Nr. Crt	Nr cadastral Nr. topografic	Suprafața* (mp)	Observații / Referințe
A1	100888	3.303	Sector cadastral:94 Teren neimprejmuit;

B. Partea II. Proprietari și acte

Inscrieri privitoare la dreptul de proprietate și alte drepturi reale	Referințe
/	
Act Administrativ nr. 9/25, din 25/02/1994 emis de CJPSDPAT SIBIU (titlu de proprietate);	
B1	A1
Intabulare, drept de PROPRIETATE, dobandit prin Reconstituire, cota actuala 1/1	
1) DUTU GHEORGHE	

C. Partea III. SARCINI .

Inscrieri privind dezmembramintele dreptului de proprietate, drepturi reale de garanție și sarcini	Referințe
NU SUNT	

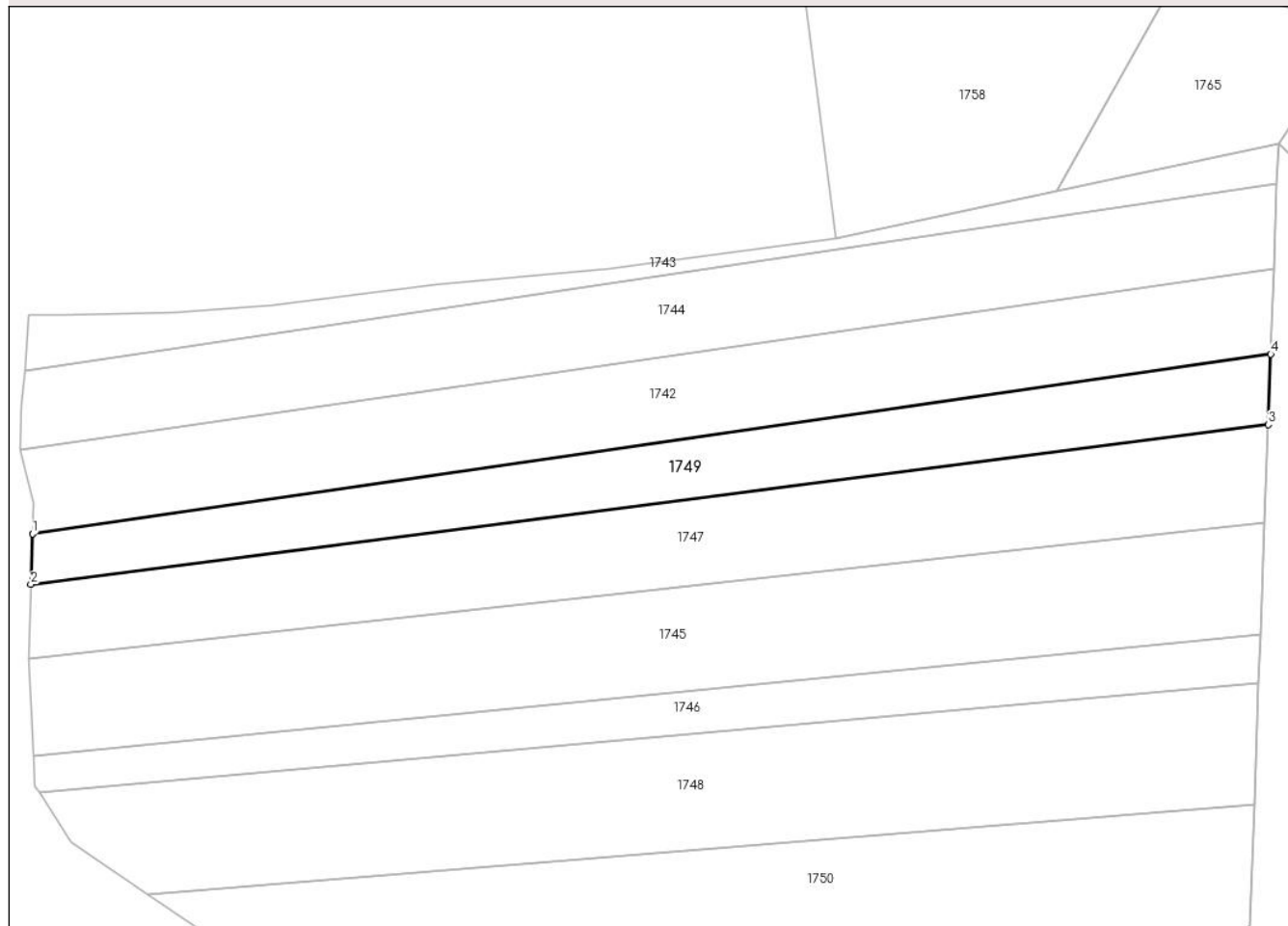
Anexa Nr. 1 La Partea I

Teren

Nr cadastral	Suprafața (mp)*	Observații / Referințe
100888	3.303	

* Suprafața este determinată în planul de proiecție Stereo 70.

DETALII LINIARE IMOBIL



Date referitoare la teren

Crt	Categorie folosință	Intravilan	Suprafața (mp)	Tarla	Parcelă	Nr. topo	Observații / Referințe
1	arabil	NU	3.303	110	3176/4	-	

Lungime Segmente

1) Valorile lungimilor segmentelor sunt obținute din proiecție în plan.

Punct început	X / Y	Punct sfârșit	X / Y	Lungime segment (** (m)
1	479.489,277 484.138,127	2	479.488,946 484.127,485	10.647
2	479.488,946 484.127,485	3	479.749,297 484.161,089	262.511
3	479.749,297 484.161,089	4	479.749,846 484.175,93	14.851
4	479.749,846 484.175,93	1	479.489,277 484.138,127	263.297

** Lungimile segmentelor sunt determinate în planul de proiecție Stereo 70 și sunt rotunjite la 1 milimetru.

***** Distanţa dintre puncte este formată din segmente cumulate ce sunt mai mici decât valoarea 1 milimetru.**

**DATE DESPRE IMOBILUL NR. 1750**

Oficiul de Cadastru și Publicitate Imobiliară SIBIU
Biroul de Cadastru și Publicitate Imobiliară Agnita

A. Partea I. Descrierea imobilului

TEREN Extravilan

Adresa: Jud. Sibiu

Nr. Crt	Nr cadastral Nr. topografic	Suprafața* (mp)	Observații / Referințe
A1	100893	5.678	Sector cadastral:94 Teren neimprejmuit;

B. Partea II. Proprietari și acte

Inscrieri privitoare la dreptul de proprietate și alte drepturi reale	Referințe
/	
Act Notarial nr. 81, din 04/05/2012 emis de NP MARIANA SABADUS (contract de vanzare-cumparare);	
B1	A1
Intabulare, drept de PROPRIETATE, dobandit prin Conventie, cota actuala 1/1 1) RUSU DUMITRU	

C. Partea III. SARCINI .

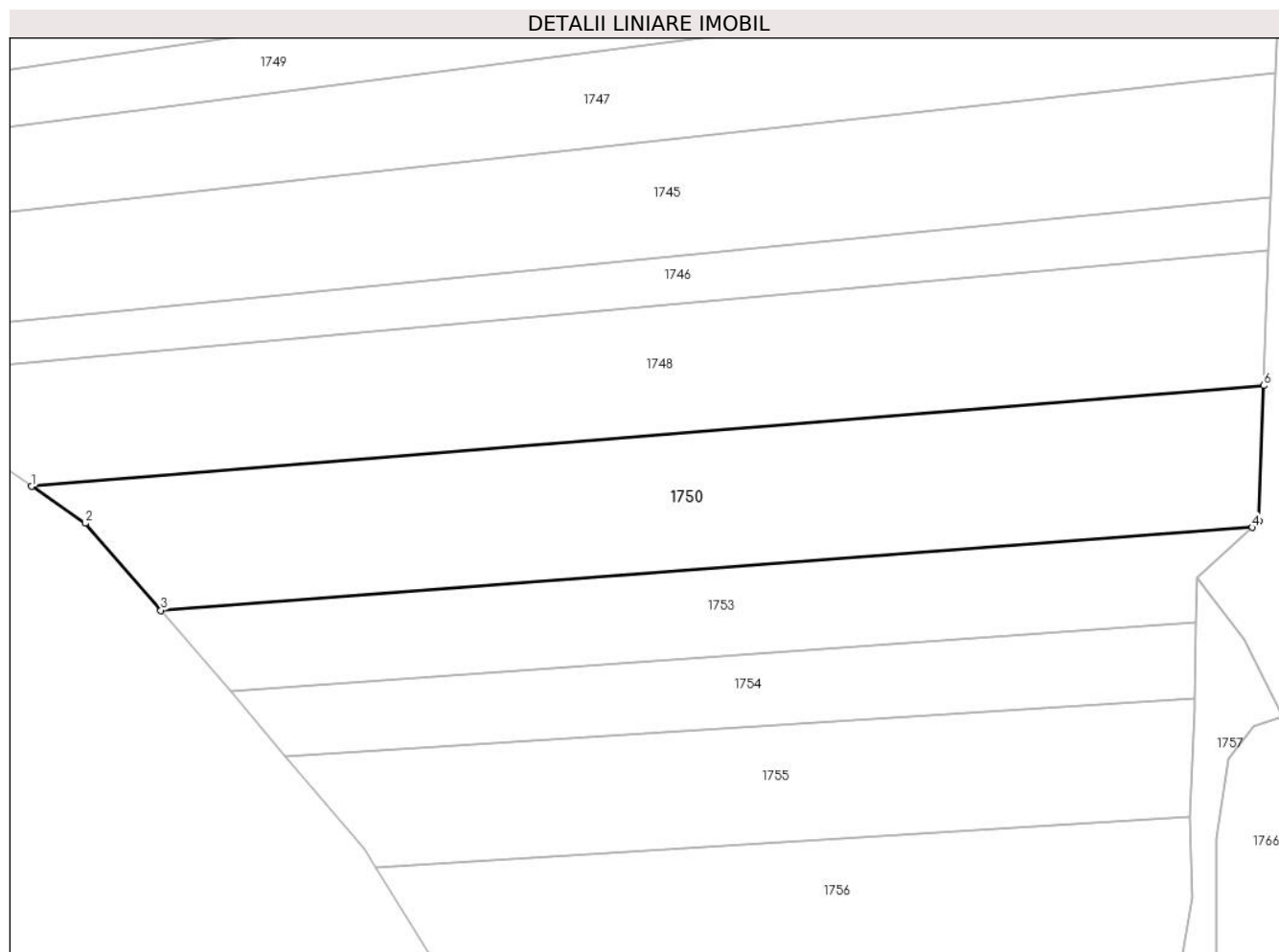
Inscrieri privind dezmembramintele dreptului de proprietate, drepturi reale de garanție și sarcini	Referințe
NU SUNT	

Anexa Nr. 1 La Partea I

Teren

Nr cadastral	Suprafața (mp)*	Observații / Referințe
100893	5.678	

* Suprafața este determinată în planul de proiecție Stereo 70.



Date referitoare la teren

Crt	Categorie folosință	Intravilan	Suprafața (mp)	Tarla	Parcelă	Nr. topo	Observații / Referințe
1	arabil	NU	5.678	110	3176/9	-	

Lungime Segmente

1) Valorile lungimilor segmentelor sunt obținute din proiecție în plan.

Punct început	X / Y	Punct sfârșit	X / Y	Lungime segment (** (m)
1	479.513,636 484.062,295	2	479.523,779 484.055,341	12.298
2	479.523,779 484.055,341	3	479.538,033 484.038,893	21.765
3	479.538,033 484.038,893	4	479.744,146 484.054,551	206.706
4	479.744,146 484.054,551	5	479.745,399 484.055,704	1.703
5	479.745,399 484.055,704	6	479.746,347 484.081,316	25.629

Punct început	X / Y	Punct sfârșit	X / Y	Lungime segment (** (m)
6	479.746,347 484.081,316	1	479.513,636 484.062,295	233.487

** Lungimile segmentelor sunt determinate în planul de proiecție Stereo 70 și sunt rotunjite la 1 milimetru.

*** Distanța dintre puncte este formată din segmente cumulate ce sunt mai mici decât valoarea 1 milimetru.

**DATE DESPRE IMOBILUL NR. 1751**

Oficiul de Cadastru și Publicitate Imobiliară SIBIU
Biroul de Cadastru și Publicitate Imobiliară Agnita

A. Partea I. Descrierea imobilului

TEREN Extravilan

Adresa: Jud. Sibiu

Nr. Crt	Nr cadastral Nr. topografic	Suprafața* (mp)	Observații / Referințe
A1	102192	1.800	Sector cadastral:94 Teren neimprejmuit;

B. Partea II. Proprietari și acte

Inscrieri privitoare la dreptul de proprietate și alte drepturi reale		Referințe
/		
Act Notarial nr. 108, din 24/08/2016 emis de NP BARBU LENUTA (certificat de mostenitor);		
B1	Intabulare, drept de PROPRIETATE, dobandit prin Succesiune, cota actuala 1/2 1) ROTARU MARIA TALIA	A1
B2	Intabulare, drept de PROPRIETATE, dobandit prin Succesiune, cota actuala 1/2 1) VARGA GHEORGHE ION	A1

C. Partea III. SARCINI .

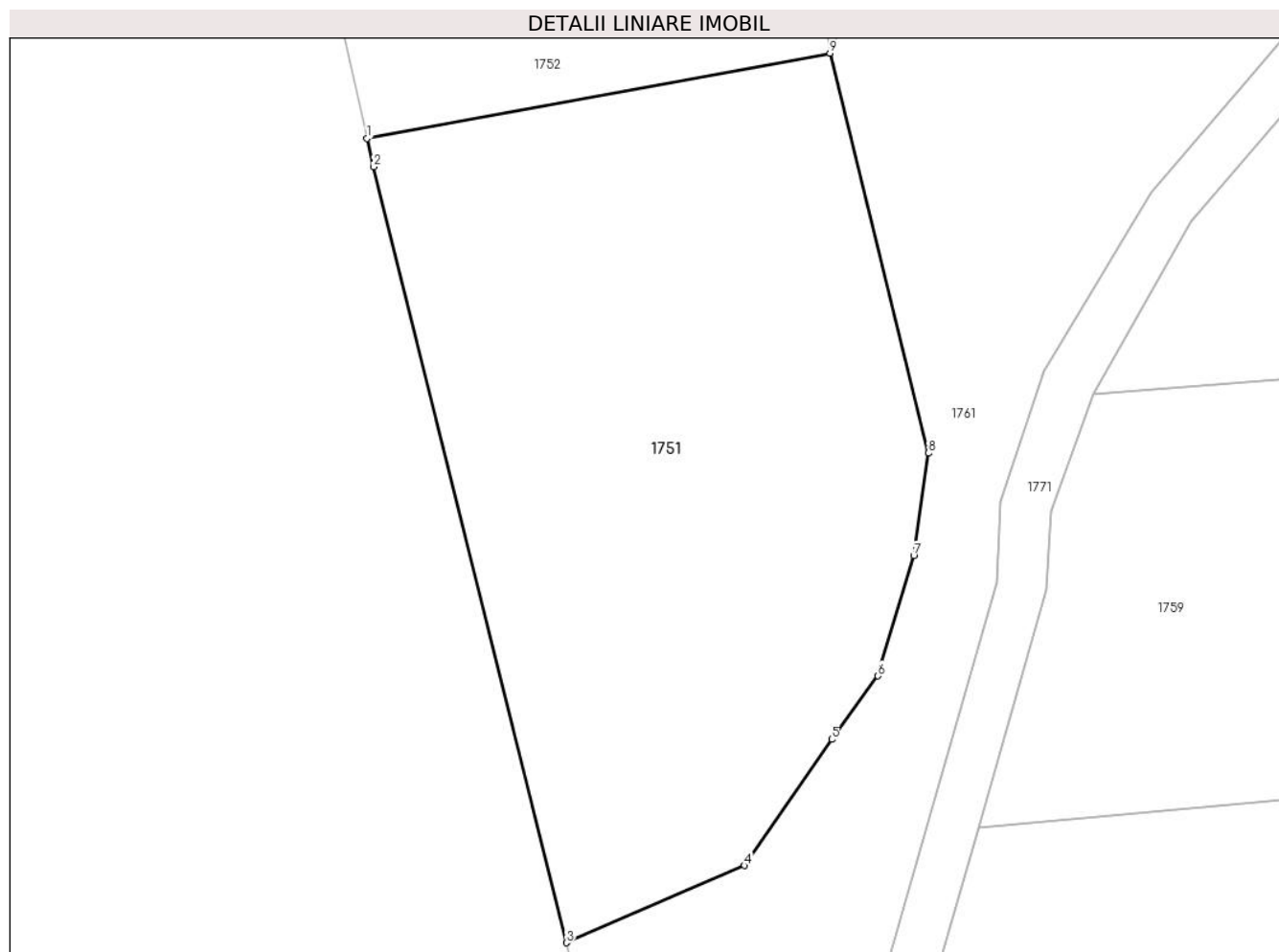
Inscrieri privind dezmembramintele dreptului de proprietate, drepturi reale de garanție și sarcini	Referințe
NU SUNT	

Anexa Nr. 1 La Partea I

Teren

Nr cadastral	Suprafața (mp)*	Observații / Referințe
102192	1.800	

* Suprafața este determinată în planul de proiecție Stereo 70.



Date referitoare la teren

Crt	Categorie folosință	Intravilan	Suprafața (mp)	Tarla	Parcelă	Nr. topo	Observații / Referințe
1	faneata	NU	1.800	110	3184/1	-	

Lungime Segmente

1) Valorile lungimilor segmentelor sunt obținute din proiecție în plan.

Punct început	X / Y	Punct sfârșit	X / Y	Lungime segment (** (m)
1	479.615,501 483.606,121	2	479.615,971 483.604,023	2.15
2	479.615,971 483.604,023	3	479.630,184 483.546,9	58.865
3	479.630,184 483.546,9	4	479.643,302 483.552,584	14.297
4	479.643,302 483.552,584	5	479.649,727 483.561,876	11.297
5	479.649,727 483.561,876	6	479.653,138 483.566,54	5.779

Punct început	X / Y	Punct sfârșit	X / Y	Lungime segment (** (m)
6	479.653,138 483.566,54	7	479.655,773 483.575,406	9.249
7	479.655,773 483.575,406	8	479.656,845 483.582,953	7.622
8	479.656,845 483.582,953	9	479.649,603 483.612,393	30.317
9	479.649,603 483.612,393	1	479.615,501 483.606,121	34.674

** Lungimile segmentelor sunt determinate în planul de proiecție Stereo 70 și sunt rotunjite la 1 milimetru.

*** Distanța dintre puncte este formată din segmente cumulate ce sunt mai mici decât valoarea 1 milimetru.

**DATE DESPRE IMOBILUL NR. 1752**

Oficiul de Cadastru și Publicitate Imobiliară SIBIU
Biroul de Cadastru și Publicitate Imobiliară Agnita

A. Partea I. Descrierea imobilului

TEREN Extravilan

Adresa: Jud. Sibiu

Nr. Crt	Nr cadastral Nr. topografic	Suprafața* (mp)	Observații / Referințe
A1	102193	10.600	Sector cadastral:94 Teren neimprejmuit;

B. Partea II. Proprietari și acte

Inscrieri privitoare la dreptul de proprietate și alte drepturi reale	Referințe
9394 / 26/05/2023	
Act Notarial nr. 1082, din 23/05/2023 emis de NP Popa Cornelia (contract de vanzare-cumparare);	
B1	A1
Intabulare, drept de PROPRIETATE, cumparare, dobandit prin Conventie, cota actuala 1/1 1) SC DEMENTOR STUDIO SRL, CIF:18867863	

C. Partea III. SARCINI .

Inscrieri privind dezmembramintele dreptului de proprietate, drepturi reale de garanție și sarcini	Referințe
NU SUNT	

Anexa Nr. 1 La Partea I

Teren

Nr cadastral	Suprafața (mp)*	Observații / Referințe
102193	10.600	

* Suprafața este determinată în planul de proiecție Stereo 70.



Date referitoare la teren

Crt	Categorie folosință	Intravilan	Suprafața (mp)	Tarla	Parcelă	Nr. topo	Observații / Referințe
1	arabil	NU	10.600	110	3184/2	-	

Lungime Segmente

1) Valorile lungimilor segmentelor sunt obținute din proiecție în plan.

Punct început	X / Y	Punct sfârșit	X / Y	Lungime segment (** (m)
1	479.661,721 483.771,302	2	479.668,212 483.803,678	33.021
2	479.668,212 483.803,678	3	479.676,004 483.826,865	24.461
3	479.676,004 483.826,865	4	479.672,08 483.832,661	7.0
4	479.672,08 483.832,661	5	479.679,343 483.894,06	61.827
5	479.679,343 483.894,06	6	479.666,623 483.889,27	13.592

Punct început	X / Y	Punct sfârșit	X / Y	Lungime segment (** (m)
6	479.666,623 483.889,27	7	479.644,379 483.876,423	25.687
7	479.644,379 483.876,423	8	479.636,454 483.831,557	45.561
8	479.636,454 483.831,557	9	479.618,661 483.768,791	65.239
9	479.618,661 483.768,791	10	479.618,344 483.729,421	39.371
10	479.618,344 483.729,421	11	479.615,804 483.714,498	15.138
11	479.615,804 483.714,498	12	479.612,284 483.700,76	14.182
12	479.612,284 483.700,76	13	479.606,596 483.665,921	35.3
13	479.606,596 483.665,921	14	479.605,961 483.649,411	16.522
14	479.605,961 483.649,411	15	479.606,647 483.645,637	3.836
15	479.606,647 483.645,637	16	479.615,501 483.606,121	40.496
16	479.615,501 483.606,121	17	479.649,603 483.612,393	34.674
17	479.649,603 483.612,393	18	479.644,464 483.646,928	34.916
18	479.644,464 483.646,928	19	479.648,394 483.681,082	34.379
19	479.648,394 483.681,082	20	479.656,596 483.730,394	49.99
20	479.656,596 483.730,394	1	479.661,721 483.771,302	41.227

** Lungimile segmentelor sunt determinate în planul de proiecție Stereo 70 și sunt rotunjite la 1 milimetru.

*** Distanța dintre puncte este formată din segmente cumulate ce sunt mai mici decât valoarea 1 milimetru.

**DATE DESPRE IMOBILUL NR. 1753**

Oficiul de Cadastru și Publicitate Imobiliară SIBIU
Biroul de Cadastru și Publicitate Imobiliară Agnita

A. Partea I. Descrierea imobilului

TEREN Extravilan

Adresa: Jud. Sibiu

Nr. Crt	Nr cadastral Nr. topografic	Suprafața* (mp)	Observații / Referințe
A1	100894	3.203	Sector cadastral:94 Teren neimprejmuit;

B. Partea II. Proprietari și acte

Inscrieri privitoare la dreptul de proprietate și alte drepturi reale	Referințe
/	
Act Administrativ nr. 5/25, din 24/02/1994 emis de CJPSDPAT SIBIU (titlu de proprietate);	
B1	A1
Intabulare, drept de PROPRIETATE, dobandit prin Constituire, cota actuala 1/1 1) FUDULU MARIN	

C. Partea III. SARCINI .

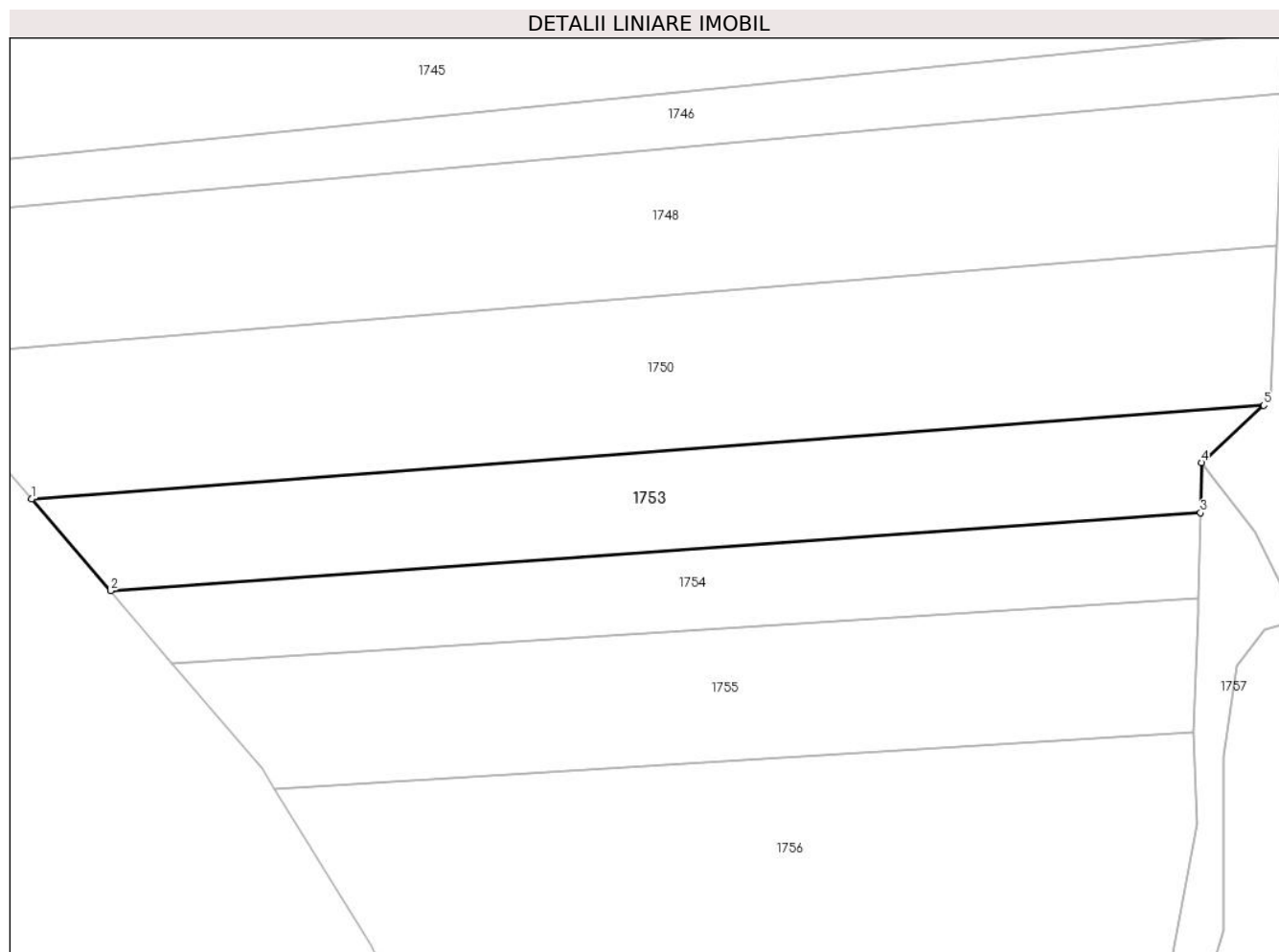
Inscrieri privind dezmembramintele dreptului de proprietate, drepturi reale de garanție și sarcini	Referințe
NU SUNT	

Anexa Nr. 1 La Partea I

Teren

Nr cadastral	Suprafața (mp)*	Observații / Referințe
100894	3.203	

* Suprafața este determinată în planul de proiecție Stereo 70.



Date referitoare la teren

Crt	Categorie folosință	Intravilan	Suprafața (mp)	Tarla	Parcelă	Nr. topo	Observații / Referințe
1	arabil	NU	3.203	110	3176/10	-	

Lungime Segmente

1) Valorile lungimilor segmentelor sunt obținute din proiecție în plan.

Punct început	X / Y	Punct sfârșit	X / Y	Lungime segment (** (m)
1	479.538,033 484.038,893	2	479.551,231 484.023,591	20.207
2	479.551,231 484.023,591	3	479.733,556 484.036,618	182.79
3	479.733,556 484.036,618	4	479.733,722 484.044,962	8.346
4	479.733,722 484.044,962	5	479.744,146 484.054,551	14.163
5	479.744,146 484.054,551	1	479.538,033 484.038,893	206.706

**** Lungimile segmentelor sunt determinate în planul de proiecție Stereo 70 și sunt rotunjite la 1 milimetru.**

***** Distanța dintre puncte este formată din segmente cumulate ce sunt mai mici decât valoarea 1 milimetru.**

**DATE DESPRE IMOBILUL NR. 1754**

Oficiul de Cadastru și Publicitate Imobiliară SIBIU
Biroul de Cadastru și Publicitate Imobiliară Agnita

A. Partea I. Descrierea imobilului

TEREN Extravilan

Adresa: Jud. Sibiu

Nr. Crt	Nr cadastral Nr. topografic	Suprafața* (mp)	Observații / Referințe
A1	100895	2.400	Sector cadastral:94 Teren neimprejmuit;

B. Partea II. Proprietari și acte

Inscrieri privitoare la dreptul de proprietate și alte drepturi reale		Referințe
/		
Act Administrativ nr. 431/25, din 29/12/1994 emis de CJPSDPAT SIBIU (titlu de proprietate);		
B1	Intabulare, drept de PROPRIETATE, dobandit prin Reconstituire, cota actuala 1/1 1) FLESCHIN NICOLAE 2) VIJOLI PARASCHIVA 3) PARAU ANA 4) CIUCEAN MARIA 5) NICOARA ELENA	A1

C. Partea III. SARCINI .

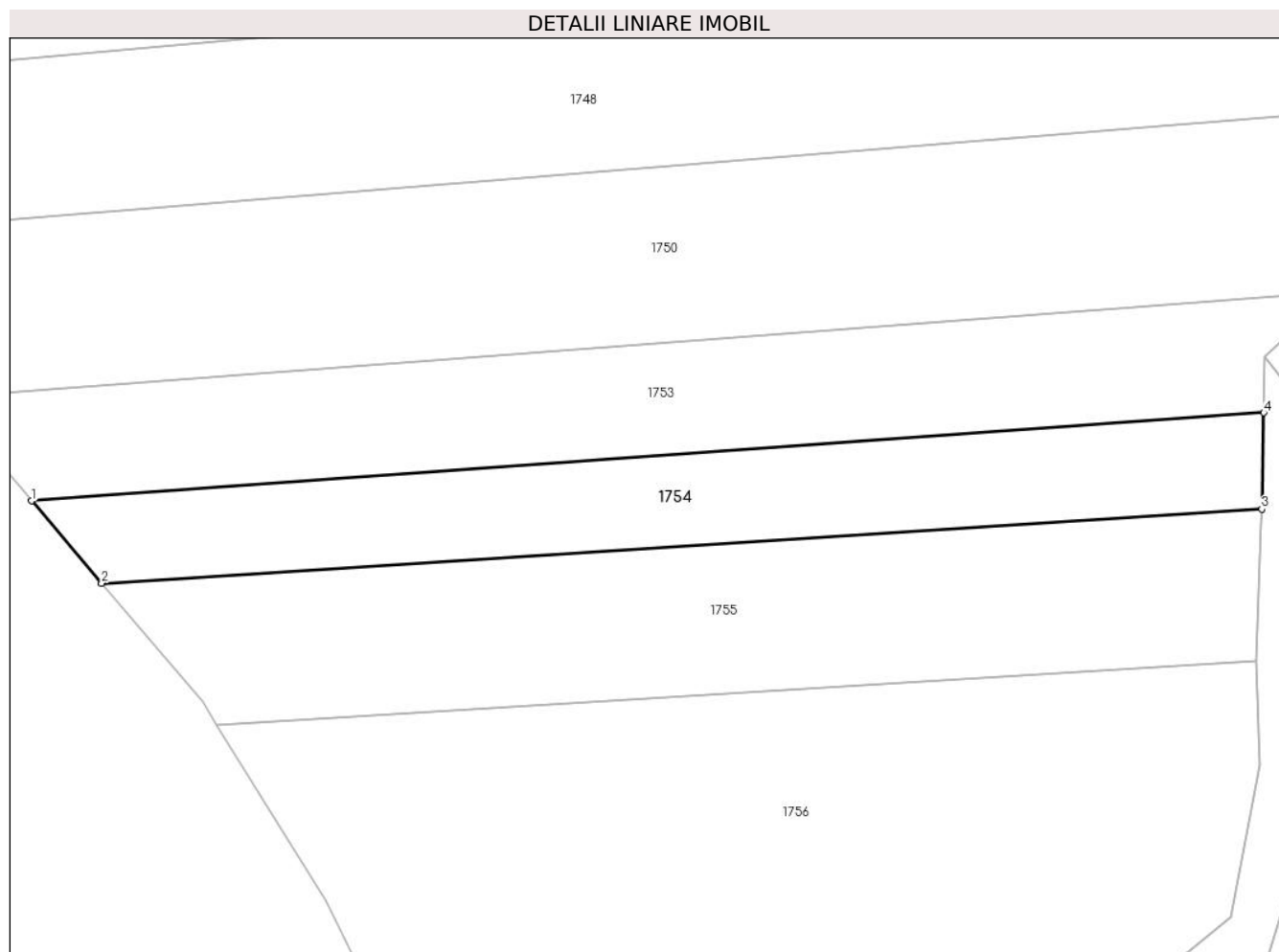
Inscrieri privind dezmembramintele dreptului de proprietate, drepturi reale de garanție și sarcini	Referințe
NU SUNT	

Anexa Nr. 1 La Partea I

Teren

Nr cadastral	Suprafața (mp)*	Observații / Referințe
100895	2.400	

* Suprafața este determinată în planul de proiecție Stereo 70.



Date referitoare la teren

Crt	Categorie folosință	Intravilan	Suprafața (mp)	Tarla	Parcelă	Nr. topo	Observații / Referințe
1	arabil	NU	2.400	110	3176/11	-	

Lungime Segmente

1) Valorile lungimilor segmentelor sunt obținute din proiecție în plan.

Punct început	X / Y	Punct sfârșit	X / Y	Lungime segment (** (m)
1	479.551,231 484.023,591	2	479.561,59 484.011,411	15.989
2	479.561,59 484.011,411	3	479.733,271 484.022,36	172.03
3	479.733,271 484.022,36	4	479.733,556 484.036,618	14.26
4	479.733,556 484.036,618	1	479.551,231 484.023,591	182.79

** Lungimile segmentelor sunt determinate în planul de proiecție Stereo 70 și sunt rotunjite la 1 milimetru.

***** Distanţa dintre puncte este formată din segmente cumulate ce sunt mai mici decât valoarea 1 milimetru.**

**DATE DESPRE IMOBILUL NR. 1755**

Oficiul de Cadastru și Publicitate Imobiliară SIBIU
Biroul de Cadastru și Publicitate Imobiliară Agnita

A. Partea I. Descrierea imobilului

TEREN Extravilan

Adresa: Jud. Sibiu

Nr. Crt	Nr cadastral Nr. topografic	Suprafața* (mp)	Observații / Referințe
A1	100896	3.600	Sector cadastral:94 Teren neimprejmuit;

B. Partea II. Proprietari și acte

Inscrieri privitoare la dreptul de proprietate și alte drepturi reale		Referințe
/		
Act Notarial nr. 5, din 13/02/2023 emis de NP BARBU LENUTA (incheiere de rectificare);		
B1	Intabulare, drept de PROPRIETATE, dobandit prin lesire Din Indiviziune, cota actuala 1/1 1) FOTESCU ION	A1

C. Partea III. SARCINI .

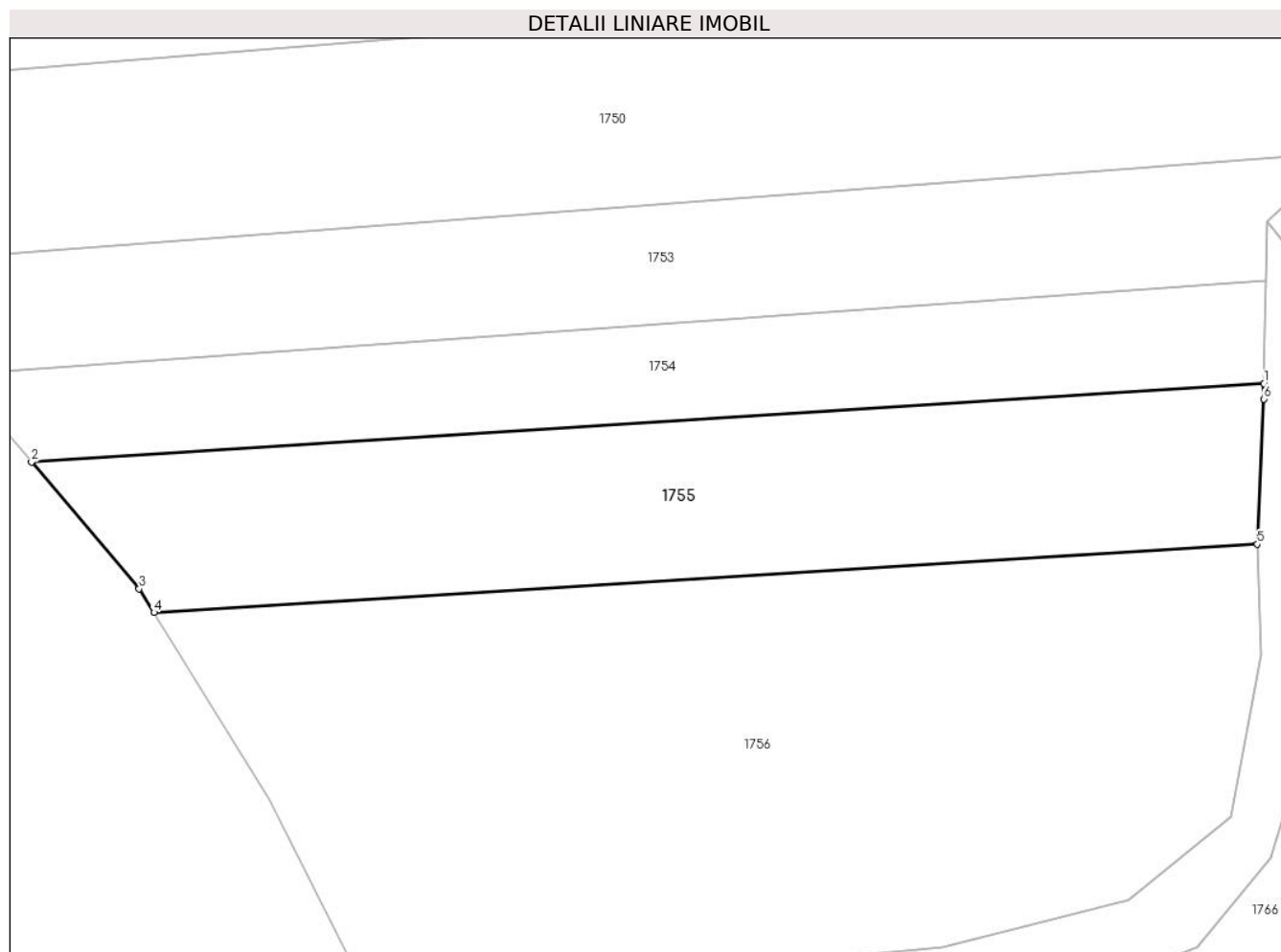
Inscrieri privind dezmembramintele dreptului de proprietate, drepturi reale de garanție și sarcini	Referințe
NU SUNT	

Anexa Nr. 1 La Partea I

Teren

Nr cadastral	Suprafața (mp)*	Observații / Referințe
100896	3.600	

* Suprafața este determinată în planul de proiecție Stereo 70.



Date referitoare la teren

Crt	Categorie folosință	Intravilan	Suprafața (mp)	Tarla	Parcelă	Nr. topo	Observații / Referințe
1	arabil	NU	3.600	110	3176/12	-	

Lungime Segmente

1) Valorile lungimilor segmentelor sunt obținute din proiecție în plan.

Punct început	X / Y	Punct sfârșit	X / Y	Lungime segment (** (m)
1	479.733,271 484.022,36	2	479.561,59 484.011,411	172.03
2	479.561,59 484.011,411	3	479.576,573 483.993,792	23.128
3	479.576,573 483.993,792	4	479.578,626 483.990,477	3.899
4	479.578,626 483.990,477	5	479.732,357 483.999,976	154.024
5	479.732,357 483.999,976	6	479.733,228 484.020,198	20.241

Punct început	X / Y	Punct sfârșit	X / Y	Lungime segment (** (m)
6	479.733,228 484.020,198	1	479.733,271 484.022,36	2.163

** Lungimile segmentelor sunt determinate în planul de proiecție Stereo 70 și sunt rotunjite la 1 milimetru.

*** Distanța dintre puncte este formată din segmente cumulate ce sunt mai mici decât valoarea 1 milimetru.

**DATE DESPRE IMOBILUL NR. 1756**

Oficiul de Cadastru și Publicitate Imobiliară SIBIU
Biroul de Cadastru și Publicitate Imobiliară Agnita

A. Partea I. Descrierea imobilului

TEREN Extravilan

Adresa: Jud. Sibiu

Nr. Crt	Nr cadastral Nr. topografic	Suprafața* (mp)	Observații / Referințe
A1	100897	7.215	Sector cadastral:94 Teren neimprejmuit;

B. Partea II. Proprietari și acte

Inscrieri privitoare la dreptul de proprietate și alte drepturi reale		Referințe
8655 / 15/09/2015		
Act Notarial nr. 2250, din 16/11/2007 emis de NP Paval Doina;		
B1	Intabulare, drept de PROPRIETATEcumparare, dobandit prin Conventie, cota actuala 1/1 1) SC AGRORA SRL, CIF:14641510	A1

C. Partea III. SARCINI .

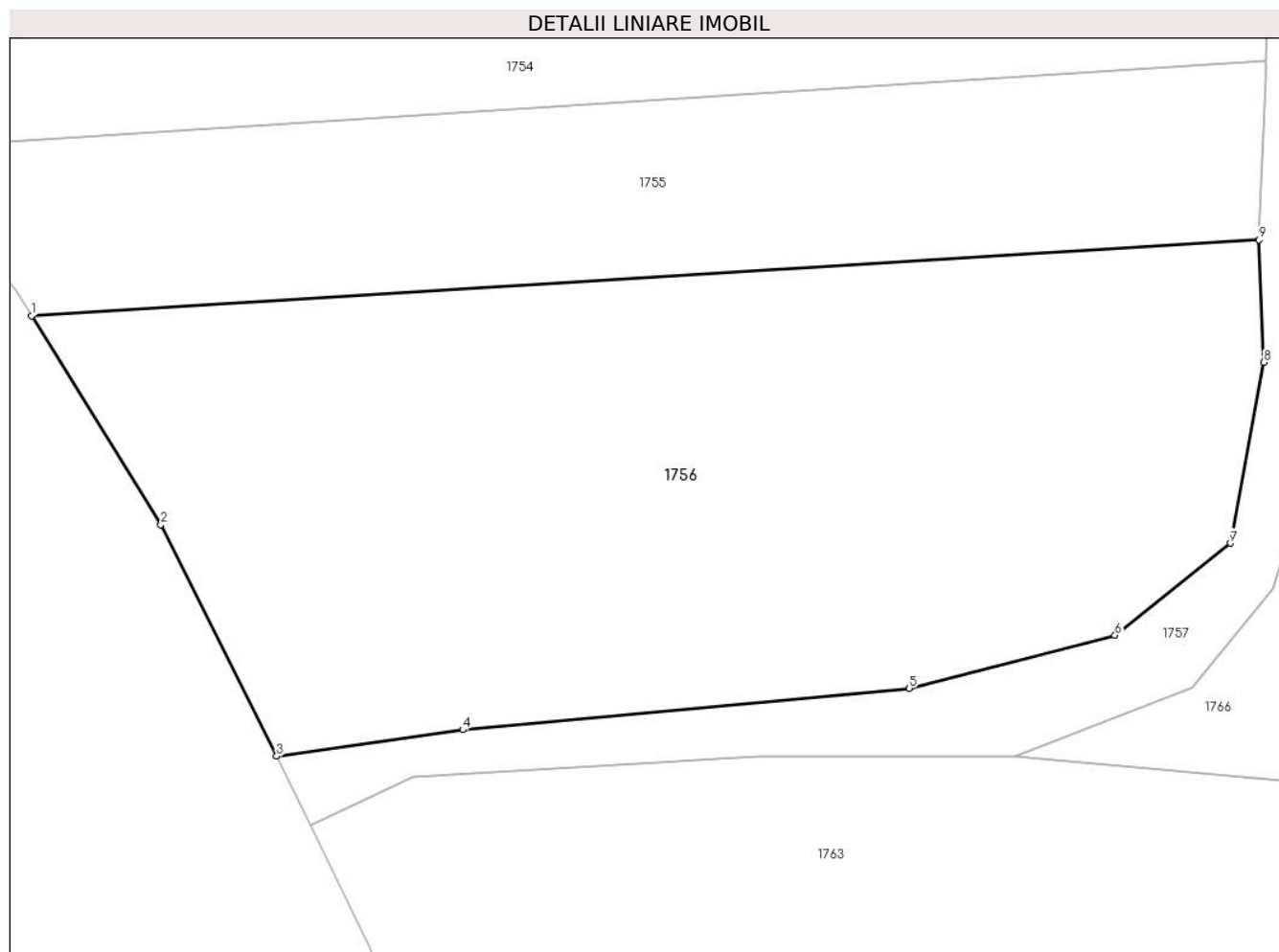
Inscrieri privind dezmembramintele dreptului de proprietate, drepturi reale de garanție și sarcini	Referințe
NU SUNT	

Anexa Nr. 1 La Partea I

Teren

Nr cadastral	Suprafața (mp)*	Observații / Referințe
100897	7.215	

* Suprafața este determinată în planul de proiecție Stereo 70.



Date referitoare la teren

Crt	Categorie folosință	Intravilan	Suprafața (mp)	Tarla	Parcelă	Nr. topo	Observații / Referințe
1	arabil	NU	7.215	110	3176/13	-	

Lungime Segmente

1) Valorile lungimilor segmentelor sunt obținute din proiecție în plan.

Punct început	X / Y	Punct sfârșit	X / Y	Lungime segment (** (m)
1	479.578,626 483.990,477	2	479.594,814 483.964,333	30.75
2	479.594,814 483.964,333	3	479.609,316 483.935,345	32.413
3	479.609,316 483.935,345	4	479.632,642 483.938,643	23.558
4	479.632,642 483.938,643	5	479.688,513 483.943,839	56.112
5	479.688,513 483.943,839	6	479.714,326 483.950,474	26.652

Punct început	X / Y	Punct sfârșit	X / Y	Lungime segment (** (m)
6	479.714,326 483.950,474	7	479.728,768 483.961,993	18.473
7	479.728,768 483.961,993	8	479.732,956 483.984,622	23.013
8	479.732,956 483.984,622	9	479.732,357 483.999,976	15.366
9	479.732,357 483.999,976	1	479.578,626 483.990,477	154.024

** Lungimile segmentelor sunt determinate în planul de proiecție Stereo 70 și sunt rotunjite la 1 milimetru.

*** Distanța dintre puncte este formată din segmente cumulate ce sunt mai mici decât valoarea 1 milimetru.

**DATE DESPRE IMOBILUL NR. 1757**

Oficiul de Cadastru și Publicitate Imobiliară SIBIU
Biroul de Cadastru și Publicitate Imobiliară Agnita

A. Partea I. Descrierea imobilului

TEREN Extravilan

Adresa: Jud. Sibiu

Nr. Crt	Nr cadastral Nr. topografic	Suprafața* (mp)	Observații / Referințe
A1		1.634	Sector cadastral:94 Teren neimprejmuit;

B. Partea II. Proprietari și acte

Inscrieri privitoare la dreptul de proprietate și alte drepturi reale		Referințe
/		
Act Normativ nr. Legea 7, din 13/03/1997 emis de PARLAMENTUL ROMANIEI (CONFORM ART. 13 ALIN. 15);		
B1	Inscrierea provizorie, drept de PROPRIETATE, dobandit prin Lege, cota actuala 1/1 1) COMUNA BRUIU , CIF:4480270, Proprietar neidentificat	A1

C. Partea III. SARCINI .

Inscrieri privind dezmembramintele dreptului de proprietate, drepturi reale de garanție și sarcini	Referințe
NU SUNT	

Anexa Nr. 1 La Partea I

Teren

Nr cadastral	Suprafața (mp)*	Observații / Referințe
	1.634	

* Suprafața este determinată în planul de proiecție Stereo 70.



Date referitoare la teren

Crt	Categorie folosință	Intravilan	Suprafața (mp)	Tarla	Parcelă	Nr. topo	Observații / Referințe
1	faneata	NU	1.634	110	3177	-	

Lungime Segmente

1) Valorile lungimilor segmentelor sunt obținute din proiecție în plan.

Punct început	X / Y	Punct sfârșit	X / Y	Lungime segment (** (m)
1	479.742,655 484.033,52	2	479.735,715 484.042,41	11.278
3	479.733,722 484.044,962	4	479.733,556 484.036,618	8.346
5	479.733,271 484.022,36	6	479.733,228 484.020,198	2.163
7	479.732,357 483.999,976	8	479.732,956 483.984,622	15.366
9	479.728,768 483.961,993	10	479.714,326 483.950,474	18.473

Punct început	X / Y	Punct sfârșit	X / Y	Lungime segment (** (m)
2	479.735,715 484.042,41	3	479.733,722 484.044,962	3.238
4	479.733,556 484.036,618	5	479.733,271 484.022,36	14.26
6	479.733,228 484.020,198	7	479.732,357 483.999,976	20.241
8	479.732,956 483.984,622	9	479.728,768 483.961,993	23.013
10	479.714,326 483.950,474	11	479.688,513 483.943,839	26.652

Punct început	X / Y	Punct sfârșit	X / Y	Lungime segment (** (m)
11	479.688,513 483.943,839	12	479.632,642 483.938,643	56.112
13	479.609,316 483.935,345	14	479.613,572 483.926,632	9.697
15	479.626,393 483.932,728	16	479.669,801 483.935,388	43.489
17	479.701,818 483.935,318	18	479.724,041 483.943,928	23.833
19	479.734,2 483.956,304	20	479.737,374 483.966,777	10.943
21	479.737,374 483.995,814	22	479.739,607 484.010,949	15.299
23	479.744,369 484.017,137	24	479.750,04 484.018,757	5.898

Punct început	X / Y	Punct sfârșit	X / Y	Lungime segment (** (m)
12	479.632,642 483.938,643	13	479.609,316 483.935,345	23.558
14	479.613,572 483.926,632	15	479.626,393 483.932,728	14.196
16	479.669,801 483.935,388	17	479.701,818 483.935,318	32.017
18	479.724,041 483.943,928	19	479.734,2 483.956,304	16.012
20	479.737,374 483.966,777	21	479.737,374 483.995,814	29.037
22	479.739,607 484.010,949	23	479.744,369 484.017,137	7.808
24	479.750,04 484.018,757	1	479.742,655 484.033,52	16.507

** Lungimile segmentelor sunt determinate în planul de proiecție Stereo 70 și sunt rotunjite la 1 milimetru.

*** Distanța dintre puncte este formată din segmente cumulate ce sunt mai mici decât valoarea 1 milimetru.

**DATE DESPRE IMOBILUL NR. 1758**

Oficiul de Cadastru și Publicitate Imobiliară SIBIU
Biroul de Cadastru și Publicitate Imobiliară Agnita

A. Partea I. Descrierea imobilului

TEREN Necunoscut

Nr. CF vechi:24

Adresa: Loc. Gherdeal, Jud. Sibiu

Nr. Crt	Nr cadastral Nr. topografic	Suprafața* (mp)	Observații / Referințe
A1	102225	5.187	Sector cadastral:94 Teren neimprejmuit;

B. Partea II. Proprietari și acte

Inscrieri privitoare la dreptul de proprietate și alte drepturi reale		Referințe
480 / 15/04/1935		
Hotarare Judecatoreasca nr. G.35/1935, din 15/03/1935 emis de Judecatoria Cincul (act de partaj si declaratie/ 15 martie 1935 si a schitei);		
B1	Intabulare, drept de PROPRIETATE, dobandit prin Succesiune, cota actuala 1/1 1) BRECKNER ECATERINA	A1

C. Partea III. SARCINI .

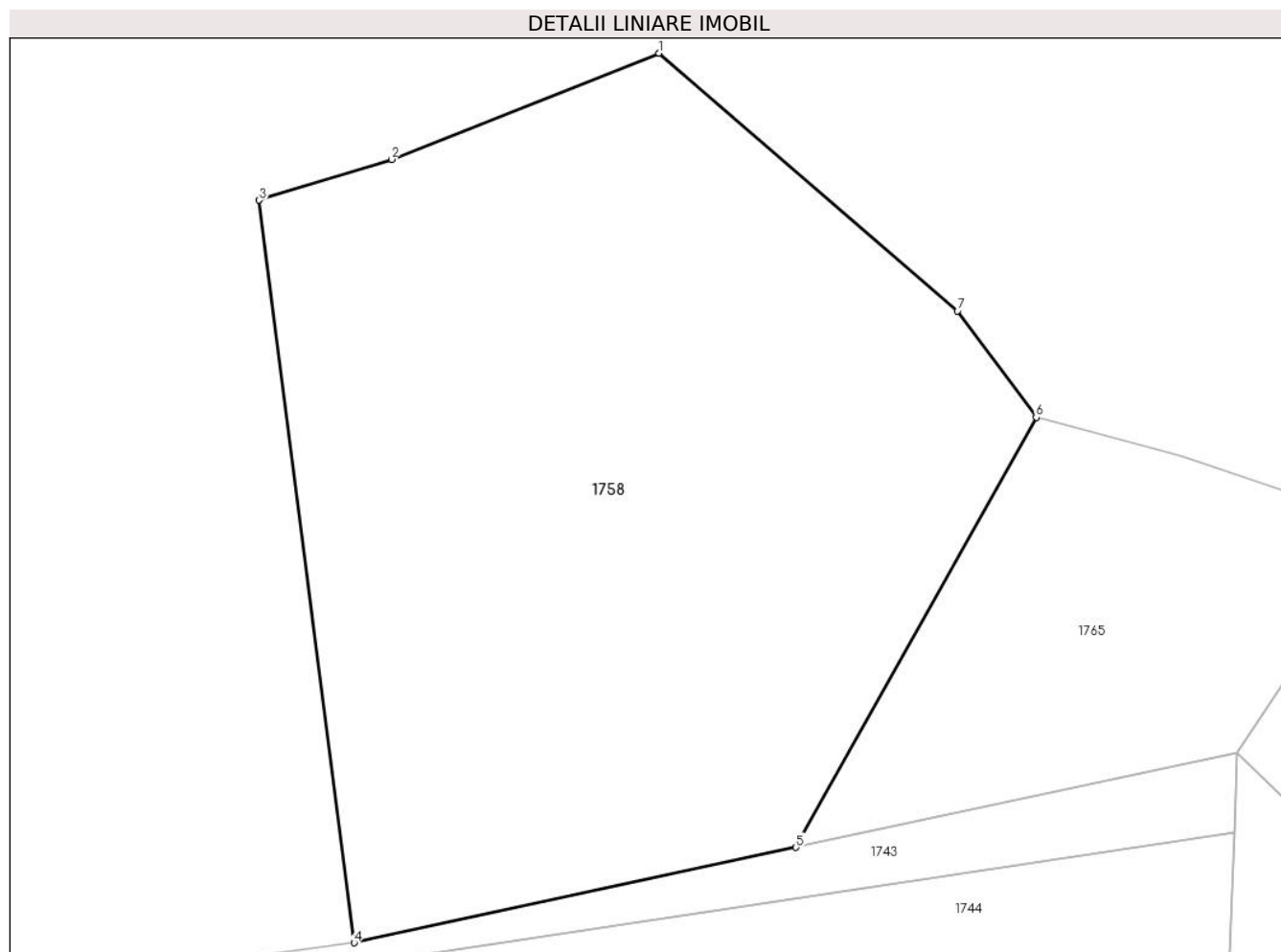
Inscrieri privind dezmembramintele dreptului de proprietate, drepturi reale de garanție și sarcini	Referințe
NU SUNT	

Anexa Nr. 1 La Partea I

Teren

Nr cadastral	Suprafața (mp)*	Observații / Referințe
102225	5.187	

* Suprafața este determinată în planul de proiecție Stereo 70.



Date referitoare la teren

Crt	Categorie folosință	Intra vilan	Suprafața (mp)	Tarla	Parcelă	Nr. topo	Observații / Referințe
1	faneata	NU	2.058	-	-	155 GHERDEAL	
2	arabil	DA	3.129	-	-	156, 157 GHERDEAL	

Lungime Segmente

1) Valorile lungimilor segmentelor sunt obținute din proiecție în plan.

Punct început	X / Y	Punct sfârșit	X / Y	Lungime segment (** (m)
1	479.690,465 484.293,96	2	479.662,225 484.282,769	30.377
2	479.662,225 484.282,769	3	479.648,275 484.278,458	14.6
3	479.648,275 484.278,458	4	479.658,299 484.200,173	78.924
4	479.658,299 484.200,173	5	479.704,893 484.210,217	47.664

Punct început	X / Y	Punct sfârșit	X / Y	Lungime segment (** (m)
5	479.704,893 484.210,217	6	479.730,24 484.255,57	51.955
6	479.730,24 484.255,57	7	479.721,926 484.266,78	13.956
7	479.721,926 484.266,78	1	479.690,465 484.293,96	41.575

** Lungimile segmentelor sunt determinate în planul de proiecție Stereo 70 și sunt rotunjite la 1 milimetru.

*** Distanța dintre puncte este formată din segmente cumulate ce sunt mai mici decât valoarea 1 milimetru.

**DATE DESPRE IMOBILUL NR. 1759**

Oficiul de Cadastru și Publicitate Imobiliară SIBIU
Biroul de Cadastru și Publicitate Imobiliară Agnita

A. Partea I. Descrierea imobilului

TEREN Extravilan

Adresa: Jud. Sibiu

Nr. Crt	Nr cadastral Nr. topografic	Suprafața* (mp)	Observații / Referințe
A1		1.375	Sector cadastral:94 Teren neimprejmuit;

B. Partea II. Proprietari și acte

Inscrieri privitoare la dreptul de proprietate și alte drepturi reale		Referințe
/		
Act Normativ nr. Legea 7, din 13/03/1997 emis de PARLAMENTUL ROMANIEI (CONFORM ART. 13 ALIN. 15);		
B1	Inscrierea provizorie, drept de PROPRIETATE, dobandit prin Lege, cota actuala 1/1 1) COMUNA BRUIU , CIF:4480270, Proprietar neidentificat	A1

C. Partea III. SARCINI .

Inscrieri privind dezmembramintele dreptului de proprietate, drepturi reale de garanție și sarcini	Referințe
NU SUNT	

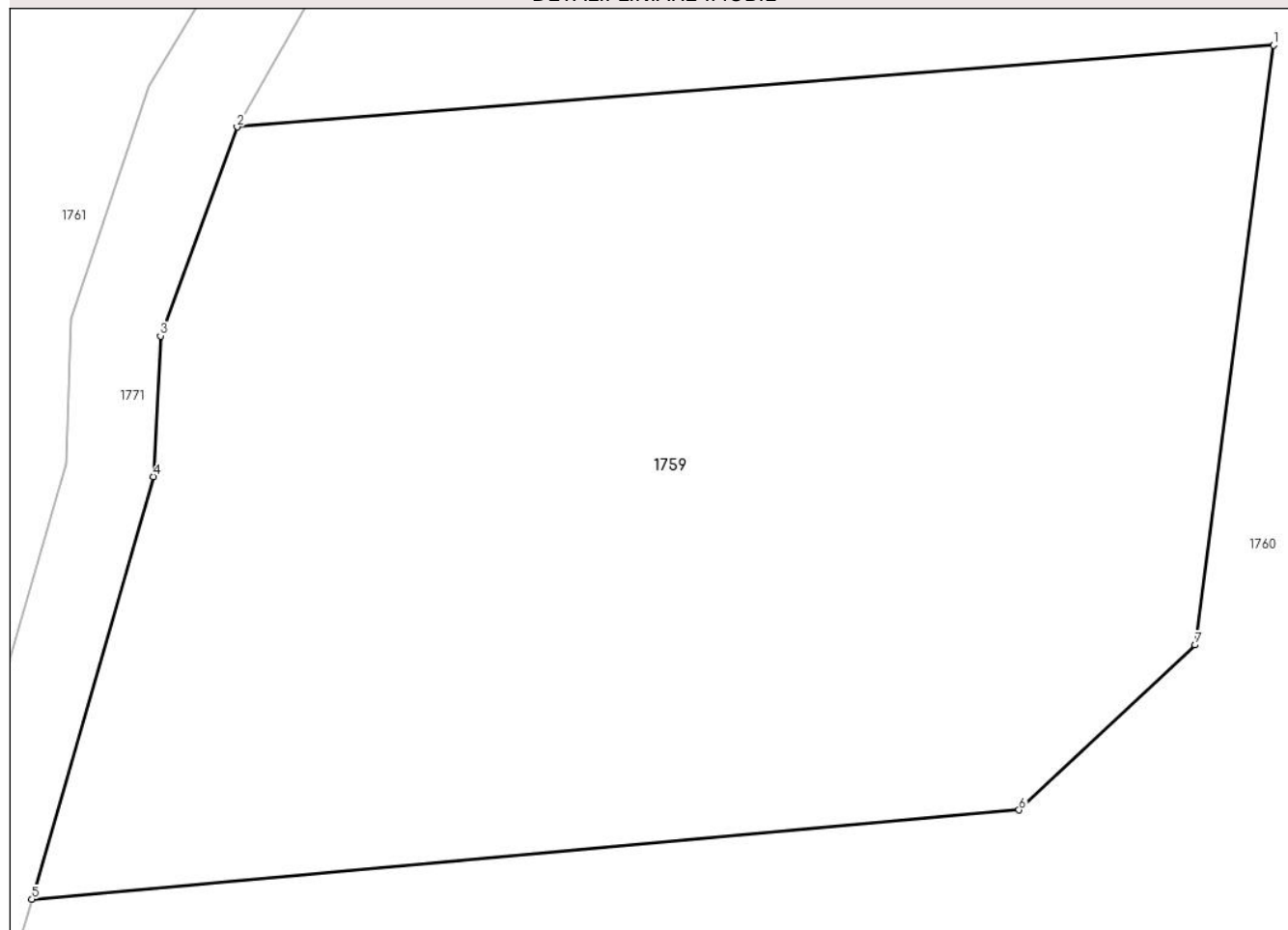
Anexa Nr. 1 La Partea I

Teren

Nr cadastral	Suprafața (mp)*	Observații / Referințe
	1.375	

* Suprafața este determinată în planul de proiecție Stereo 70.

DETALII LINIARE IMOBIL



Date referitoare la teren

Crt	Categorie folosință	Intra vilan	Suprafața (mp)	Tarla	Parcelă	Nr. topo	Observații / Referințe
1	faneata	NU	1.375	110	3170	-	

Lungime Segmente

1) Valorile lungimilor segmentelor sunt obținute din proiecție în plan.

Punct început	X / Y	Punct sfârșit	X / Y	Lungime segment (** (m)
1	479.711,893 483.590,68	2	479.669,03 483.587,307	42.995
2	479.669,03 483.587,307	3	479.665,864 483.578,676	9.193
3	479.665,864 483.578,676	4	479.665,562 483.572,859	5.825
4	479.665,562 483.572,859	5	479.660,545 483.555,409	18.157
5	479.660,545 483.555,409	6	479.701,362 483.559,099	40.984

Punct început	X / Y	Punct sfârșit	X / Y	Lungime segment (** (m)
6	479.701,362 483.559,099	7	479.708,641 483.565,91	9.969
7	479.708,641 483.565,91	1	479.711,893 483.590,68	24.982

** Lungimile segmentelor sunt determinate în planul de proiecție Stereo 70 și sunt rotunjite la 1 milimetru.

*** Distanța dintre puncte este formată din segmente cumulate ce sunt mai mici decât valoarea 1 milimetru.

**DATE DESPRE IMOBILUL NR. 1760**

Oficiul de Cadastru și Publicitate Imobiliară SIBIU
Biroul de Cadastru și Publicitate Imobiliară Agnita

A. Partea I. Descrierea imobilului

TEREN Extravilan

Adresa: Jud. Sibiu

Nr. Crt	Nr cadastral Nr. topografic	Suprafața* (mp)	Observații / Referințe
A1		11.300	Sector cadastral:94 Teren neimprejmuit;

B. Partea II. Proprietari și acte

Inscrieri privitoare la dreptul de proprietate și alte drepturi reale		Referințe
/		
Act Normativ nr. Legea 7, din 13/03/1997 emis de PARLAMENTUL ROMANIEI (CONFORM ART. 13 ALIN. 15);		
B1	Inscrierea provizorie, drept de PROPRIETATE, dobandit prin Lege, cota actuala 1/1 1) COMUNA BRUIU, CIF:4480270, Proprietar neidentificat	A1

C. Partea III. SARCINI .

Inscrieri privind dezmembramintele dreptului de proprietate, drepturi reale de garanție și sarcini	Referințe
NU SUNT	

Anexa Nr. 1 La Partea I

Teren

Nr cadastral	Suprafața (mp)*	Observații / Referințe
	11.300	

* Suprafața este determinată în planul de proiecție Stereo 70.



Date referitoare la teren

Crt	Categorie folosință	Intra vilan	Suprafața (mp)	Tarla	Parcelă	Nr. topo	Observații / Referințe
1	faneata	NU	11.300	110	3171	-	

Lungime Segmente

1) Valorile lungimilor segmentelor sunt obținute din proiecție în plan.

Punct început	X / Y	Punct sfârșit	X / Y	Lungime segment (** (m)	Punct început	X / Y	Punct sfârșit	X / Y	Lungime segment (** (m)
1	479.736,8 483.615,166	2	479.733,229 483.615,166	3.571	2	479.733,229 483.615,166	3	479.728,238 483.615,582	5.009
3	479.728,238 483.615,582	4	479.724,974 483.617,405	3.739	4	479.724,974 483.617,405	5	479.722,382 483.621,819	5.119
5	479.722,382 483.621,819	6	479.719,118 483.633,719	12.339	6	479.719,118 483.633,719	7	479.718,246 483.657,807	24.103
7	479.718,246 483.657,807	8	479.706,525 483.636,604	24.227	8	479.706,525 483.636,604	9	479.699,699 483.627,601	11.298
9	479.699,699 483.627,601	10	479.676,236 483.599,963	36.254	10	479.676,236 483.599,963	11	479.669,03 483.587,307	14.564

Punct început	X / Y	Punct sfârșit	X / Y	Lungime segment (** (m)	Punct început	X / Y	Punct sfârșit	X / Y	Lungime segment (** (m)
11	479.669,03 483.587,307	12	479.711,893 483.590,68	42.995	12	479.711,893 483.590,68	13	479.708,641 483.565,91	24.982
13	479.708,641 483.565,91	14	479.701,362 483.559,099	9.969	14	479.701,362 483.559,099	15	479.660,545 483.555,409	40.984
15	479.660,545 483.555,409	16	479.642,411 483.492,339	65.625	16	479.642,411 483.492,339	17	479.643,764 483.481,14	11.28
17	479.643,764 483.481,14	18	479.646,365 483.463,79	17.544	18	479.646,365 483.463,79	19	479.651,315 483.450,117	14.541
19	479.651,315 483.450,117	20	479.674,541 483.390,331	64.139	20	479.674,541 483.390,331	21	479.691,369 483.336,991	55.932
21	479.691,369 483.336,991	22	479.713,505 483.301,276	42.019	22	479.713,505 483.301,276	23	479.736,76 483.267,16	41.288
23	479.736,76 483.267,16	24	479.739,523 483.262,636	5.301	24	479.739,523 483.262,636	25	479.734,175 483.276,262	14.638
25	479.734,175 483.276,262	26	479.708,176 483.342,511	71.168	26	479.708,176 483.342,511	27	479.707,709 483.344,178	1.731
27	479.707,709 483.344,178	28	479.684,855 483.425,721	84.686	28	479.684,855 483.425,721	29	479.684,855 483.453,656	27.935
29	479.684,855 483.453,656	30	479.724,571 483.577,144	129.717	30	479.724,571 483.577,144	1	479.736,8 483.615,166	39.94

** Lungimile segmentelor sunt determinate în planul de proiecție Stereo 70 și sunt rotunjite la 1 milimetru.

*** Distanța dintre puncte este formată din segmente cumulate ce sunt mai mici decât valoarea 1 milimetru.

**DATE DESPRE IMOBILUL NR. 1761**

Oficiul de Cadastru și Publicitate Imobiliară SIBIU
Biroul de Cadastru și Publicitate Imobiliară Agnita

A. Partea I. Descrierea imobilului

TEREN Extravilan

Adresa: Jud. Sibiu

Nr. Crt	Nr cadastral Nr. topografic	Suprafața* (mp)	Observații / Referințe
A1	102190	9.500	Sector cadastral:94 Teren neimprejmuit;

B. Partea II. Proprietari și acte

Inscrieri privitoare la dreptul de proprietate și alte drepturi reale		Referințe
/		
Act Notarial nr. 108, din 24/08/2016 emis de NP BARBU LENUTA (certificat de mostenitor);		
B1	Intabulare, drept de PROPRIETATE, dobandit prin Succesiune, cota actuala 1/2 1) ROTARU MARIA TALIA	A1
B2	Intabulare, drept de PROPRIETATE, dobandit prin Succesiune, cota actuala 1/2 1) VARGA GHEORGHE ION	A1

C. Partea III. SARCINI .

Inscrieri privind dezmembramintele dreptului de proprietate, drepturi reale de garanție și sarcini	Referințe
NU SUNT	

Anexa Nr. 1 La Partea I

Teren

Nr cadastral	Suprafața (mp)*	Observații / Referințe
102190	9.500	

* Suprafața este determinată în planul de proiecție Stereo 70.



Date referitoare la teren

Crt	Categorie folosință	Intravilan	Suprafața (mp)	Tarla	Parcelă	Nr. topo	Observații / Referințe
1	faneata	NU	9.500	110	3181/1	-	

Lungime Segmente

1) Valorile lungimilor segmentelor sunt obținute din proiecție în plan.

Punct început	X / Y	Punct sfârșit	X / Y	Lungime segment (** (m)
1	479.703,69 483.638,409	2	479.715,066 483.659,459	23.927
2	479.715,066 483.659,459	3	479.742,069 483.713,121	60.073
3	479.742,069 483.713,121	4	479.749,538 483.732,597	20.859
4	479.749,538 483.732,597	5	479.753,347 483.741,594	9.77
5	479.753,347 483.741,594	6	479.673,667 483.752,247	80.389

Punct început	X / Y	Punct sfârșit	X / Y	Lungime segment (** (m)
6	479.673,667 483.752,247	7	479.658,283 483.635,419	117.836
7	479.658,283 483.635,419	8	479.649,603 483.612,393	24.608
8	479.649,603 483.612,393	9	479.656,845 483.582,953	30.317
9	479.656,845 483.582,953	10	479.655,773 483.575,406	7.622
10	479.655,773 483.575,406	11	479.653,138 483.566,54	9.249
11	479.653,138 483.566,54	12	479.649,727 483.561,876	5.779
12	479.649,727 483.561,876	13	479.643,302 483.552,584	11.297
13	479.643,302 483.552,584	14	479.630,184 483.546,9	14.297
14	479.630,184 483.546,9	15	479.641,256 483.501,906	46.336
15	479.641,256 483.501,906	16	479.661,943 483.573,397	74.424
16	479.661,943 483.573,397	17	479.662,173 483.579,389	5.997
17	479.662,173 483.579,389	18	479.665,375 483.588,989	10.119
18	479.665,375 483.588,989	19	479.673,265 483.602,131	15.329
19	479.673,265 483.602,131	20	479.696,944 483.629,952	36.534
20	479.696,944 483.629,952	1	479.703,69 483.638,409	10.818

** Lungimile segmentelor sunt determinate în planul de proiecție Stereo 70 și sunt rotunjite la 1 milimetru.

*** Distanța dintre puncte este formată din segmente cumulate ce sunt mai mici decât valoarea 1 milimetru.

**DATE DESPRE IMOBILUL NR. 1762**

Oficiul de Cadastru și Publicitate Imobiliară SIBIU
Biroul de Cadastru și Publicitate Imobiliară Agnita

A. Partea I. Descrierea imobilului

TEREN Extravilan

Adresa: Jud. Sibiu

Nr. Crt	Nr cadastral Nr. topografic	Suprafața* (mp)	Observații / Referințe
A1		10.000	Sector cadastral:94 Teren neimprejmuit;

B. Partea II. Proprietari și acte

Inscrieri privitoare la dreptul de proprietate și alte drepturi reale	Referințe
/	
Act Administrativ nr. 321/25, din 08/11/1994 emis de CJPSDPAT SIBIU (titlu de proprietate);	
B1	A1
Intabulare, drept de PROPRIETATE, dobandit prin Reconstituire, cota actuala 1/1 1) BLEHUT AURELIA	

C. Partea III. SARCINI .

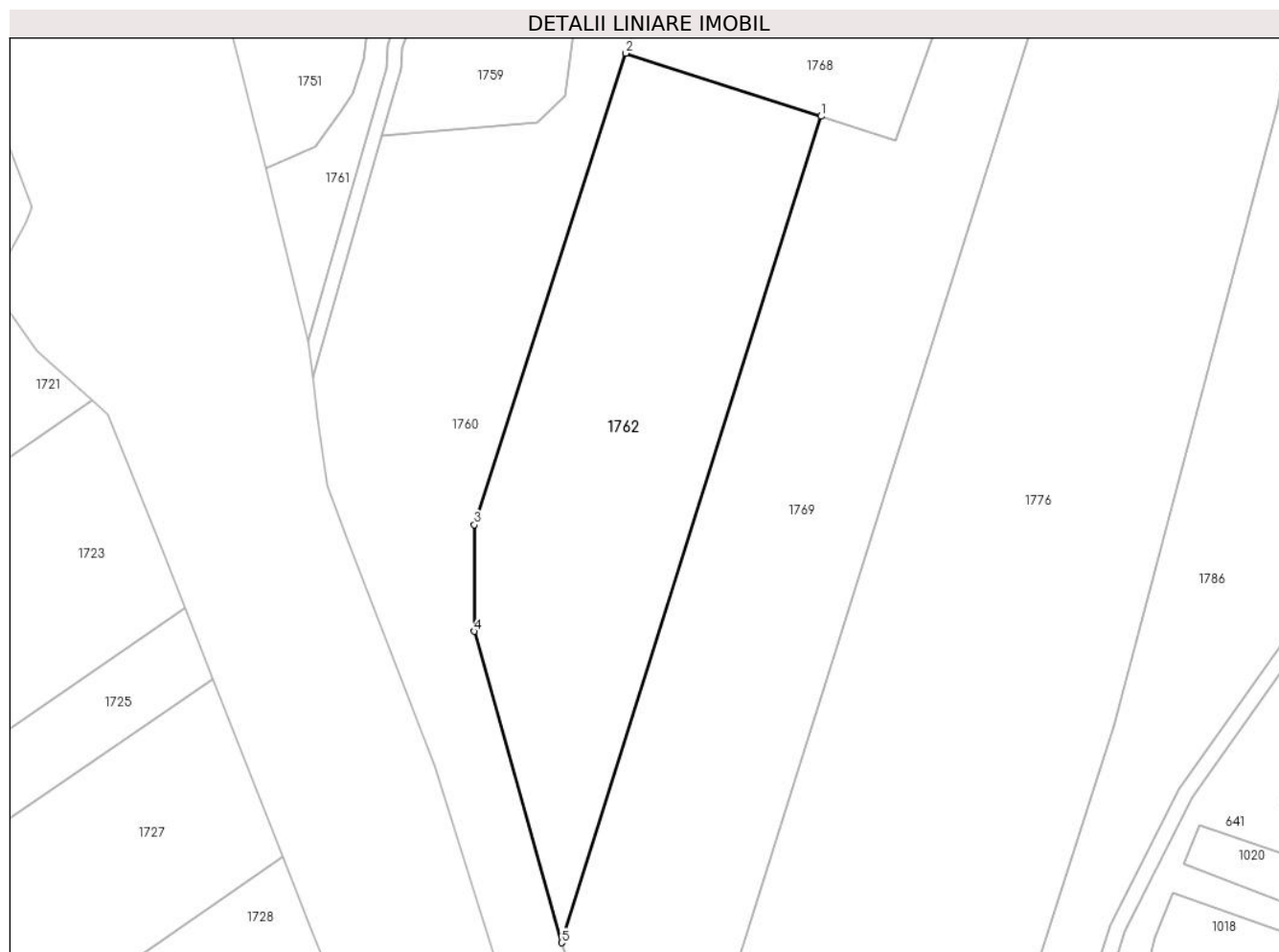
Inscrieri privind dezmembramintele dreptului de proprietate, drepturi reale de garanție și sarcini	Referințe
NU SUNT	

Anexa Nr. 1 La Partea I

Teren

Nr cadastral	Suprafața (mp)*	Observații / Referințe
	10.000	

* Suprafața este determinată în planul de proiecție Stereo 70.



Date referitoare la teren

Crt	Categorie folosință	Intravilan	Suprafața (mp)	Tarla	Parcelă	Nr. topo	Observații / Referințe
1	faneata	NU	10.000	110	3169/1	-	

Lungime Segmente

1) Valorile lungimilor segmentelor sunt obținute din proiecție în plan.

Punct început	X / Y	Punct sfârșit	X / Y	Lungime segment (** (m)
1	479.775,709 483.560,621	2	479.724,571 483.577,144	53.74
2	479.724,571 483.577,144	3	479.684,855 483.453,656	129.717
3	479.684,855 483.453,656	4	479.684,855 483.425,721	27.935
4	479.684,855 483.425,721	5	479.707,709 483.344,178	84.686
5	479.707,709 483.344,178	1	479.775,709 483.560,621	226.874

**** Lungimile segmentelor sunt determinate în planul de proiecție Stereo 70 și sunt rotunjite la 1 milimetru.**

***** Distanța dintre puncte este formată din segmente cumulate ce sunt mai mici decât valoarea 1 milimetru.**

**DATE DESPRE IMOBILUL NR. 1763**

Oficiul de Cadastru și Publicitate Imobiliară SIBIU
Biroul de Cadastru și Publicitate Imobiliară Agnita

A. Partea I. Descrierea imobilului

TEREN Extravilan

Adresa: Jud. Sibiu

Nr. Crt	Nr cadastral Nr. topografic	Suprafața* (mp)	Observații / Referințe
A1	102191	29.400	Sector cadastral:94 Teren neimprejmuit;

B. Partea II. Proprietari și acte

Inscrieri privitoare la dreptul de proprietate și alte drepturi reale	Referințe
9393 / 26/05/2023	
Act Notarial nr. 1082, din 23/05/2023 emis de NP Popa Cornelia (contract de vanzare-cumparare);	
B1	A1
Intabulare, drept de PROPRIETATE, cumparare, dobandit prin Conventie, cota actuala 1/1 1) SC DEMENTOR STUDIO SRL, CIF:18867863	

C. Partea III. SARCINI .

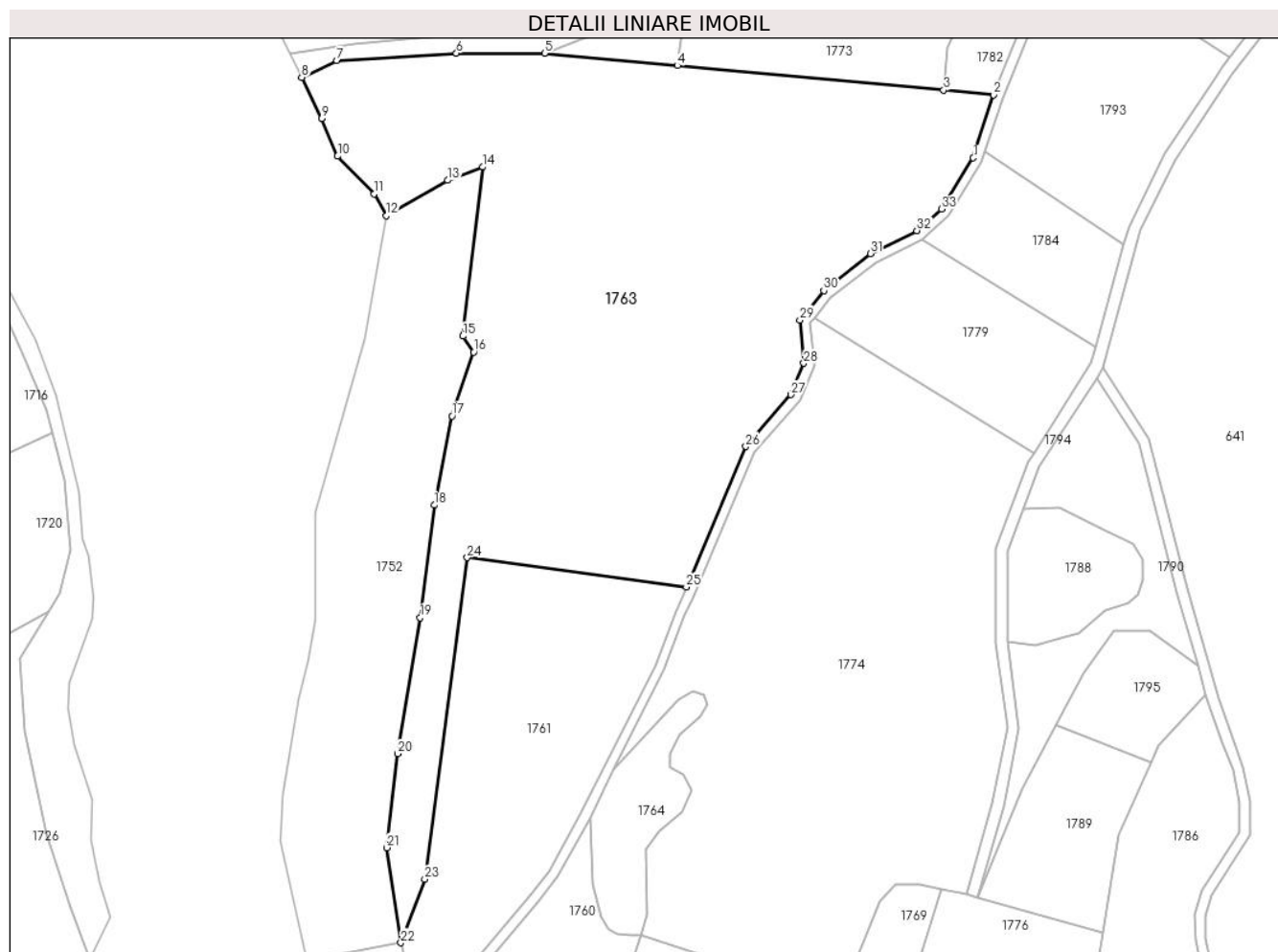
Inscrieri privind dezmembramintele dreptului de proprietate, drepturi reale de garanție și sarcini	Referințe
NU SUNT	

Anexa Nr. 1 La Partea I

Teren

Nr cadastral	Suprafața (mp)*	Observații / Referințe
102191	29.400	

* Suprafața este determinată în planul de proiecție Stereo 70.



Date referitoare la teren

Crt	Categorie folosință	Intravilan	Suprafața (mp)	Tarla	Parcelă	Nr. topo	Observații / Referințe
1	faneata	NU	29.400	110	3181/2	-	In TP este trecut gresit numarul de parcela 3181/1

Lungime Segmente

1) Valorile lungimilor segmentelor sunt obținute din proiecție în plan.

Punct început	X / Y	Punct sfârșit	X / Y	Lungime segment (** (m)
1	479.857,58 483.897,403	2	479.864,981 483.920,279	24.044
3	479.846,793 483.921,961	4	479.750,113 483.930,903	97.092
5	479.701,818 483.935,318	6	479.669,801 483.935,388	32.017
7	479.626,393 483.932,728	8	479.613,572 483.926,632	14.196
9	479.620,884 483.911,666	10	479.626,599 483.898,013	14.801

Punct început	X / Y	Punct sfârșit	X / Y	Lungime segment (** (m)
2	479.864,981 483.920,279	3	479.846,793 483.921,961	18.266
4	479.750,113 483.930,903	5	479.701,818 483.935,318	48.497
6	479.669,801 483.935,388	7	479.626,393 483.932,728	43.489
8	479.613,572 483.926,632	9	479.620,884 483.911,666	16.657
10	479.626,599 483.898,013	11	479.639,934 483.884,361	19.084

Punct început	X / Y	Punct sfârșit	X / Y	Lungime segment (** (m))
11	479.639,934 483.884,361	12	479.644,379 483.876,423	9.098
13	479.666,623 483.889,27	14	479.679,343 483.894,06	13.592
15	479.672,08 483.832,661	16	479.676,004 483.826,865	7.0
17	479.668,212 483.803,678	18	479.661,721 483.771,302	33.021
19	479.656,596 483.730,394	20	479.648,394 483.681,082	49.99
21	479.644,464 483.646,928	22	479.649,603 483.612,393	34.916
23	479.658,283 483.635,419	24	479.673,667 483.752,247	117.836
25	479.753,347 483.741,594	26	479.774,938 483.792,586	55.375
27	479.791,348 483.811,403	28	479.796,012 483.822,797	12.311
29	479.794,63 483.838,506	30	479.803,267 483.849,21	13.753
31	479.820,195 483.862,675	32	479.837,105 483.871,005	18.851
33	479.846,114 483.878,781	1	479.857,58 483.897,403	21.869

Punct început	X / Y	Punct sfârșit	X / Y	Lungime segment (** (m))
12	479.644,379 483.876,423	13	479.666,623 483.889,27	25.687
14	479.679,343 483.894,06	15	479.672,08 483.832,661	61.827
16	479.676,004 483.826,865	17	479.668,212 483.803,678	24.461
18	479.661,721 483.771,302	19	479.656,596 483.730,394	41.227
20	479.648,394 483.681,082	21	479.644,464 483.646,928	34.379
22	479.649,603 483.612,393	23	479.658,283 483.635,419	24.608
24	479.673,667 483.752,247	25	479.753,347 483.741,594	80.389
26	479.774,938 483.792,586	27	479.791,348 483.811,403	24.967
28	479.796,012 483.822,797	29	479.794,63 483.838,506	15.77
30	479.803,267 483.849,21	31	479.820,195 483.862,675	21.63
32	479.837,105 483.871,005	33	479.846,114 483.878,781	11.901

** Lungimile segmentelor sunt determinate în planul de proiecție Stereo 70 și sunt rotunjite la 1 milimetru.

*** Distanța dintre puncte este formată din segmente cumulate ce sunt mai mici decât valoarea 1 milimetru.

**DATE DESPRE IMOBILUL NR. 1764**

Oficiul de Cadastru și Publicitate Imobiliară SIBIU
Biroul de Cadastru și Publicitate Imobiliară Agnita

A. Partea I. Descrierea imobilului

TEREN Extravilan

Adresa: Jud. Sibiu

Nr. Crt	Nr cadastral Nr. topografic	Suprafața* (mp)	Observații / Referințe
A1		1.742	Sector cadastral:94 Teren neimprejmuit;

B. Partea II. Proprietari și acte

Inscrieri privitoare la dreptul de proprietate și alte drepturi reale		Referințe
/		
Act Normativ nr. Legea 7, din 13/03/1997 emis de PARLAMENTUL ROMANIEI (CONFORM ART. 13 ALIN. 15);		
B1	Inscrierea provizorie, drept de PROPRIETATE, dobandit prin Lege, cota actuala 1/1 1) COMUNA BRUIU , CIF:4480270, Proprietar neidentificat	A1

C. Partea III. SARCINI .

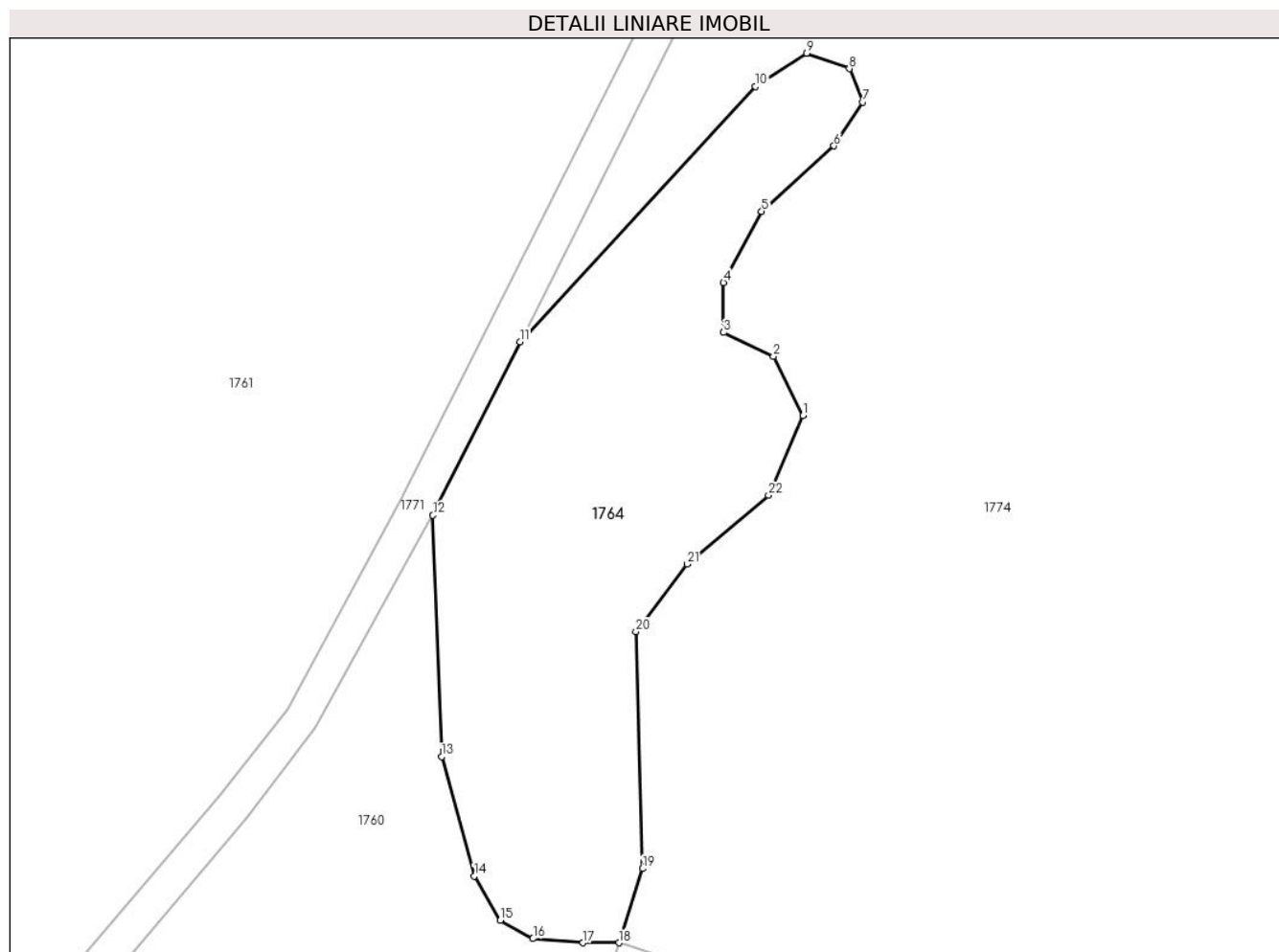
Inscrieri privind dezmembramintele dreptului de proprietate, drepturi reale de garanție și sarcini	Referințe
NU SUNT	

Anexa Nr. 1 La Partea I

Teren

Nr cadastral	Suprafața (mp)*	Observații / Referințe
	1.742	

* Suprafața este determinată în planul de proiecție Stereo 70.



Date referitoare la teren

Crt	Categorie folosință	Intravilan	Suprafața (mp)	Tarla	Parcelă	Nr. topo	Observații / Referințe
1	padure	NU	1.742	110	3172	-	Tufaris

Lungime Segmente

1) Valorile lungimilor segmentelor sunt obținute din proiecție în plan.

Punct început	X / Y	Punct sfârșit	X / Y	Lungime segment (** (m)
1	479.755,195 483.667,75	2	479.752,231 483.673,676	6.626
3	479.747,251 483.676,046	4	479.747,251 483.681,025	4.978
5	479.751,046 483.688,136	6	479.758,278 483.694,655	9.737
7	479.761,124 483.699,041	8	479.759,82 483.702,36	3.566
9	479.755,551 483.703,9	10	479.750,453 483.700,582	6.083

Punct început	X / Y	Punct sfârșit	X / Y	Lungime segment (** (m)
2	479.752,231 483.673,676	3	479.747,251 483.676,046	5.515
4	479.747,251 483.681,025	5	479.751,046 483.688,136	8.06
6	479.758,278 483.694,655	7	479.761,124 483.699,041	5.228
8	479.759,82 483.702,36	9	479.755,551 483.703,9	4.538
10	479.750,453 483.700,582	11	479.726,939 483.675,117	34.66

Punct început	X / Y	Punct sfârșit	X / Y	Lungime segment (** (m)
11	479.726,939 483.675,117	12	479.718,246 483.657,807	19.37
13	479.719,118 483.633,719	14	479.722,382 483.621,819	12.339
15	479.724,974 483.617,405	16	479.728,238 483.615,582	3.739
17	479.733,229 483.615,166	18	479.736,8 483.615,166	3.571
19	479.739,179 483.622,563	20	479.738,509 483.646,184	23.63
21	479.743,626 483.652,931	22	479.751,757 483.659,808	10.649

Punct început	X / Y	Punct sfârșit	X / Y	Lungime segment (** (m)
12	479.718,246 483.657,807	13	479.719,118 483.633,719	24.103
14	479.722,382 483.621,819	15	479.724,974 483.617,405	5.119
16	479.728,238 483.615,582	17	479.733,229 483.615,166	5.009
18	479.736,8 483.615,166	19	479.739,179 483.622,563	7.77
20	479.738,509 483.646,184	21	479.743,626 483.652,931	8.469
22	479.751,757 483.659,808	1	479.755,195 483.667,75	8.654

** Lungimile segmentelor sunt determinate în planul de proiecție Stereo 70 și sunt rotunjite la 1 milimetru.

*** Distanța dintre puncte este formată din segmente cumulate ce sunt mai mici decât valoarea 1 milimetru.

**DATE DESPRE IMOBILUL NR. 1765**

Oficiul de Cadastru și Publicitate Imobiliară SIBIU
Biroul de Cadastru și Publicitate Imobiliară Agnita

A. Partea I. Descrierea imobilului

TEREN Necunoscut

Nr. CF vechi:499

Adresa: Loc. Gherdeal, Jud. Sibiu

Nr. Crt	Nr cadastral Nr. topografic	Suprafața* (mp)	Observații / Referințe
A1	101950	1.471	Sector cadastral:94 Teren neimprejmuit;

B. Partea II. Proprietari și acte

Inscrieri privitoare la dreptul de proprietate și alte drepturi reale		Referințe
2270 / 12/07/1914		
Act Notarial nr. necunoscut, din 02/07/1914 emis de necunoscut;		
B1	Intabulare, drept de PROPRIETATE, mostenire si posesie factica, dobandit prin Succesiune, cota actuala 1/1 1) SCHENKER GHEORGHE	A1

C. Partea III. SARCINI .

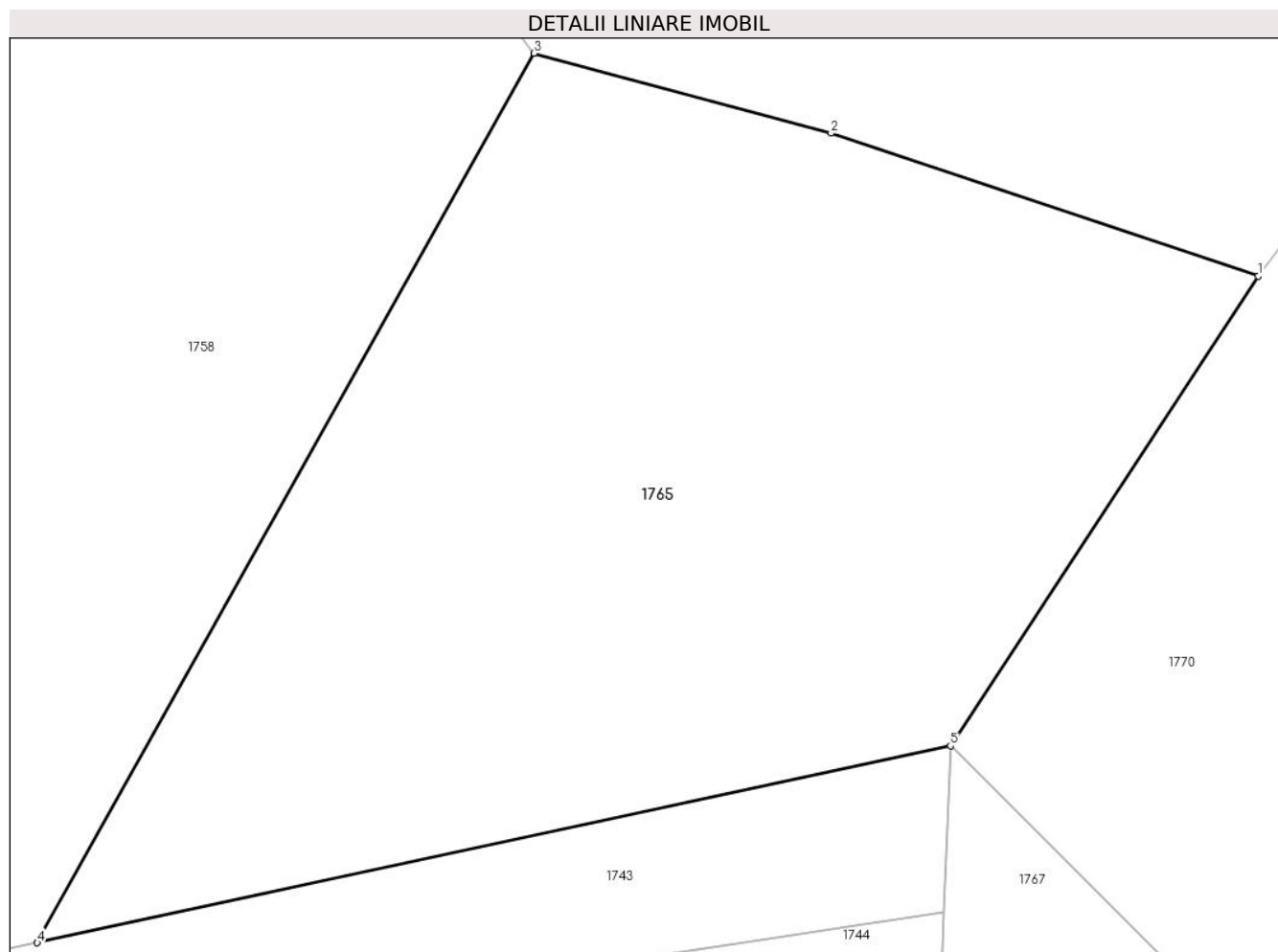
Inscrieri privind dezmembramintele dreptului de proprietate, drepturi reale de garanție și sarcini	Referințe
NU SUNT	

Anexa Nr. 1 La Partea I

Teren

Nr cadastral	Suprafața (mp)*	Observații / Referințe
101950	1.471	

* Suprafața este determinată în planul de proiecție Stereo 70.



Date referitoare la teren

Crt	Categorie folosință	Intravilan	Suprafața (mp)	Tarla	Parcelă	Nr. topo	Observații / Referințe
1	arabil	NU	1.412	-	-	154	
2	arabil	DA	59	-	-	154	

Lungime Segmente

1) Valorile lungimilor segmentelor sunt obținute din proiecție în plan.

Punct început	X / Y	Punct sfârșit	X / Y	Lungime segment (** (m))
1	479.767,18 484.244,201	2	479.745,393 484.251,489	22.974
2	479.745,393 484.251,489	3	479.730,24 484.255,57	15.693
3	479.730,24 484.255,57	4	479.704,893 484.210,217	51.955
4	479.704,893 484.210,217	5	479.751,486 484.220,261	47.664

Punct început	X / Y	Punct sfârşit	X / Y	Lungime segment (** (m)
5	479.751,486 484.220,261	1	479.767,18 484.244,201	28.626

** Lungimile segmentelor sunt determinate în planul de proiecţie Stereo 70 şi sunt rotunjite la 1 milimetru.

*** Distanţa dintre puncte este formată din segmente cumulate ce sunt mai mici decât valoarea 1 milimetru.

**DATE DESPRE IMOBILUL NR. 1766**

Oficiul de Cadastru și Publicitate Imobiliară SIBIU
Biroul de Cadastru și Publicitate Imobiliară Agnita

A. Partea I. Descrierea imobilului

TEREN Extravilan

Adresa: Jud. Sibiu

Nr. Crt	Nr cadastral Nr. topografic	Suprafața* (mp)	Observații / Referințe
A1		1.719	Sector cadastral:94 Teren neimprejmuit;

B. Partea II. Proprietari și acte

Inscrieri privitoare la dreptul de proprietate și alte drepturi reale		Referințe
/		
Act Normativ nr. Legea 7, din 13/03/1997 emis de PARLAMENTUL ROMANIEI (CONFORM ART. 13 ALIN. 15);		
B1	Inscrierea provizorie, drept de PROPRIETATE, dobandit prin Lege, cota actuala 1/1 1) COMUNA BRUIU, CIF:4480270, Proprietar neidentificat	A1

C. Partea III. SARCINI .

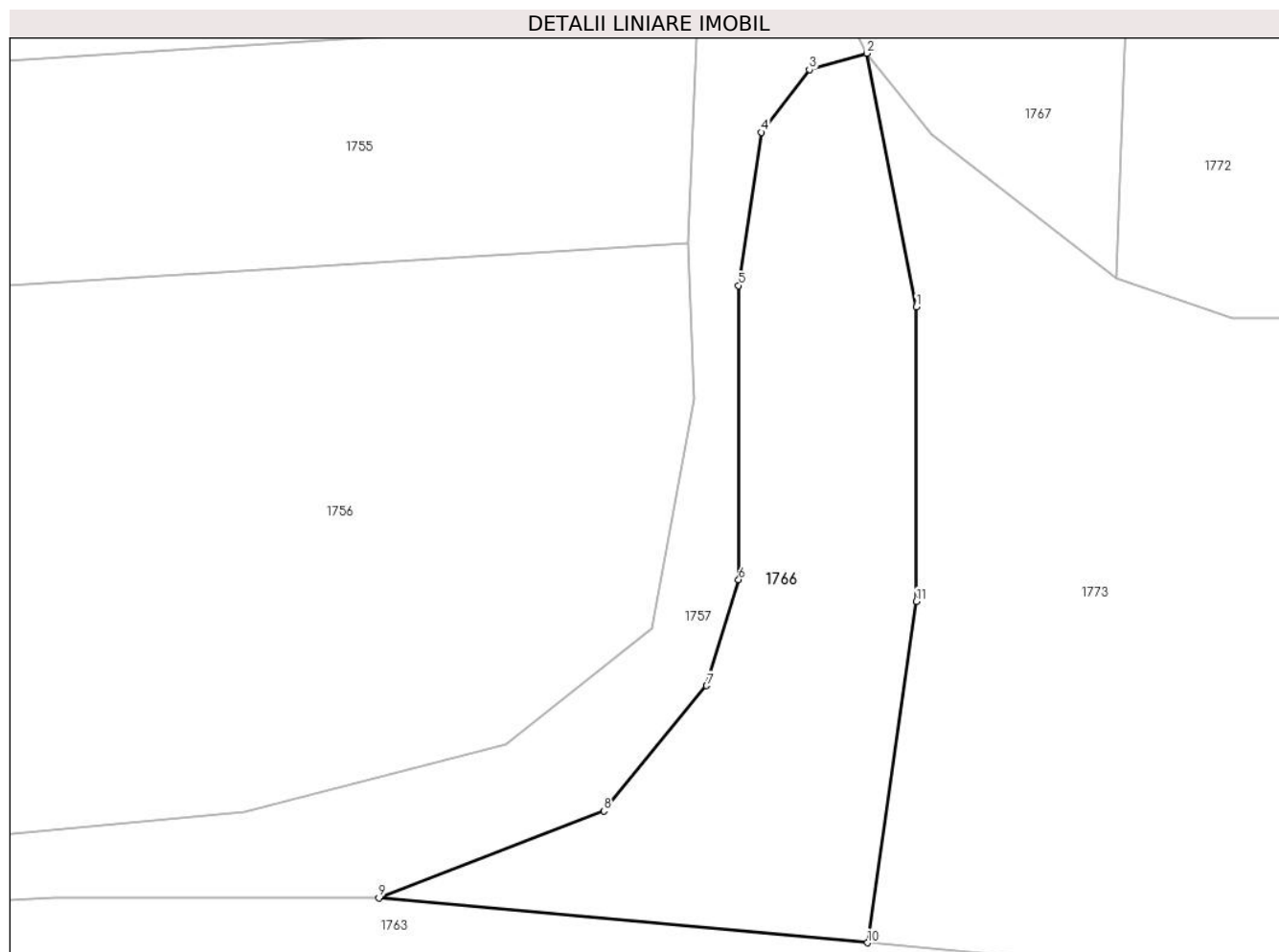
Inscrieri privind dezmembramintele dreptului de proprietate, drepturi reale de garanție și sarcini	Referințe
NU SUNT	

Anexa Nr. 1 La Partea I

Teren

Nr cadastral	Suprafața (mp)*	Observații / Referințe
	1.719	

* Suprafața este determinată în planul de proiecție Stereo 70.



Date referitoare la teren

Crt	Categorie folosință	Intravilan	Suprafața (mp)	Tarla	Parcelă	Nr. topo	Observații / Referințe
1	padure	NU	1.719	110	3178	-	Tufaris

Lungime Segmente

1) Valorile lungimilor segmentelor sunt obținute din proiecție în plan.

Punct început	X / Y	Punct sfârșit	X / Y	Lungime segment (** (m)
1	479.754,95 483.993,703	2	479.750,04 484.018,757	25.53
2	479.750,04 484.018,757	3	479.744,369 484.017,137	5.898
3	479.744,369 484.017,137	4	479.739,607 484.010,949	7.808
4	479.739,607 484.010,949	5	479.737,374 483.995,814	15.299
5	479.737,374 483.995,814	6	479.737,374 483.966,777	29.037

Punct început	X / Y	Punct sfârșit	X / Y	Lungime segment (** (m)
6	479.737,374 483.966,777	7	479.734,2 483.956,304	10.943
7	479.734,2 483.956,304	8	479.724,041 483.943,928	16.012
8	479.724,041 483.943,928	9	479.701,818 483.935,318	23.833
9	479.701,818 483.935,318	10	479.750,113 483.930,903	48.497
10	479.750,113 483.930,903	11	479.754,95 483.964,633	34.075
11	479.754,95 483.964,633	1	479.754,95 483.993,703	29.07

** Lungimile segmentelor sunt determinate în planul de proiecție Stereo 70 și sunt rotunjite la 1 milimetru.

*** Distanța dintre puncte este formată din segmente cumulate ce sunt mai mici decât valoarea 1 milimetru.

**DATE DESPRE IMOBILUL NR. 1767**

Oficiul de Cadastru și Publicitate Imobiliară SIBIU
Biroul de Cadastru și Publicitate Imobiliară Agnita

A. Partea I. Descrierea imobilului

TEREN Extravilan

Adresa: Jud. Sibiu

Nr. Crt	Nr cadastral Nr. topografic	Suprafața* (mp)	Observații / Referințe
A1	100898	6.300	Sector cadastral:94 Teren neimprejmuit;

B. Partea II. Proprietari și acte

Inscrieri privitoare la dreptul de proprietate și alte drepturi reale	Referințe
6550 / 12/08/2020	
Act Notarial nr. 616, din 12/08/2020 emis de NP Barbu Lenuta (contract de vanzare-cumparare);	
B1	A1
Intabulare, drept de PROPRIETATE, dobandit prin Conventie, cota actuala 1/1 1) SC AGRORA SRL, CIF:14641510	

C. Partea III. SARCINI .

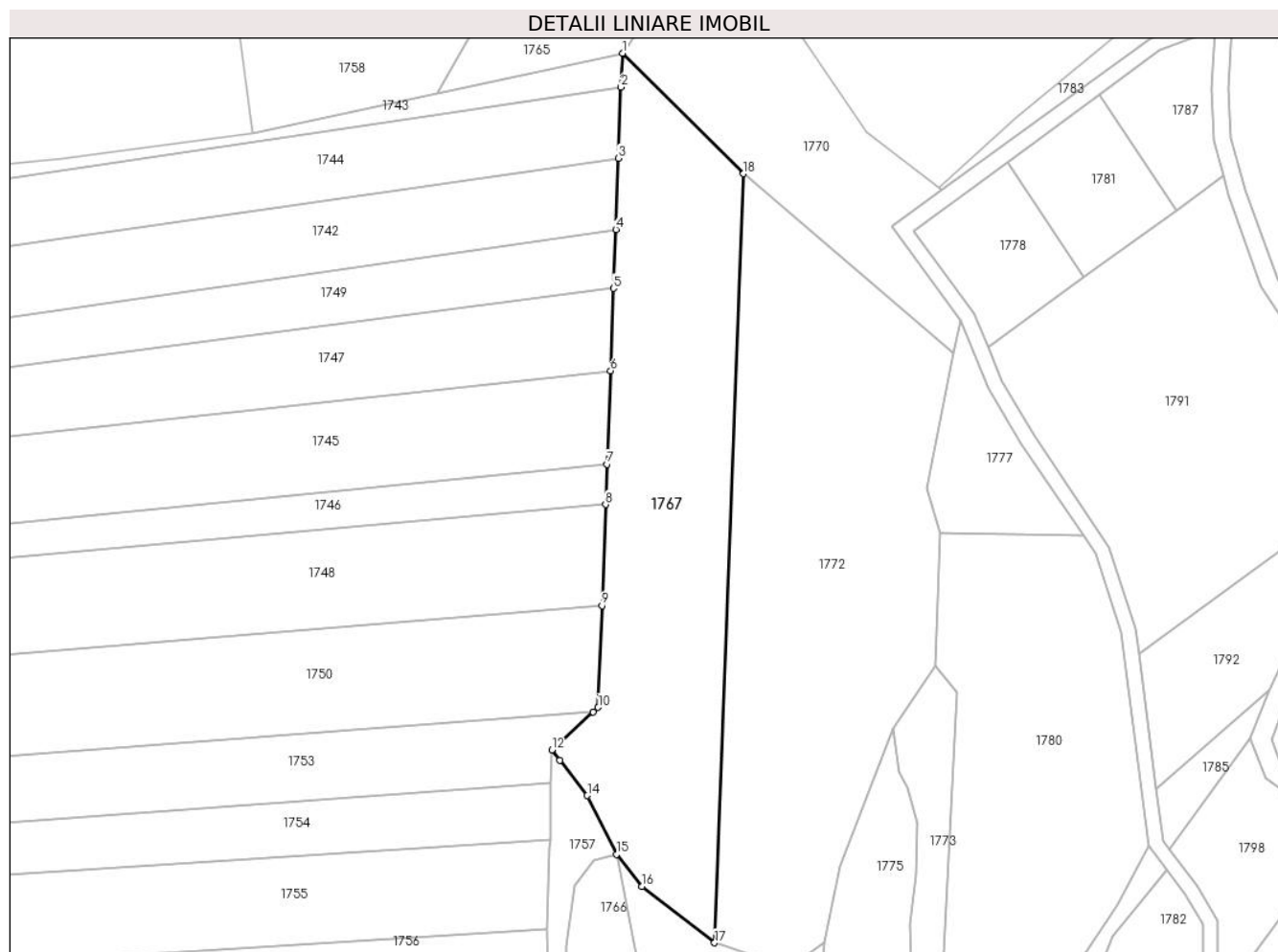
Inscrieri privind dezmembramintele dreptului de proprietate, drepturi reale de garanție și sarcini	Referințe
NU SUNT	

Anexa Nr. 1 La Partea I

Teren

Nr cadastral	Suprafața (mp)*	Observații / Referințe
100898	6.300	

* Suprafața este determinată în planul de proiecție Stereo 70.



Date referitoare la teren

Crt	Categorie folosință	Intra vilan	Suprafața (mp)	Tarla	Parcelă	Nr. topo	Observații / Referințe
1	arabil	NU	6.300	110	3176/13	-	

Lungime Segmente

1) Valorile lungimilor segmentelor sunt obținute din proiecție în plan.

Punct început	X / Y	Punct sfârșit	X / Y	Lungime segment (** (m)
1	479.751,486 484.220,261	2	479.751,171 484.211,765	8.502
2	479.751,171 484.211,765	3	479.750,51 484.193,871	17.906
3	479.750,51 484.193,871	4	479.749,846 484.175,93	17.953
4	479.749,846 484.175,93	5	479.749,297 484.161,089	14.851
5	479.749,297 484.161,089	6	479.748,53 484.140,344	20.76

Punct început	X / Y	Punct sfârșit	X / Y	Lungime segment (** (m)
6	479.748,53 484.140,344	7	479.747,663 484.116,882	23.477
7	479.747,663 484.116,882	8	479.747,288 484.106,746	10.144
8	479.747,288 484.106,746	9	479.746,347 484.081,316	25.447
9	479.746,347 484.081,316	10	479.745,399 484.055,704	25.629
10	479.745,399 484.055,704	11	479.744,146 484.054,551	1.703
11	479.744,146 484.054,551	12	479.733,722 484.044,962	14.163
12	479.733,722 484.044,962	13	479.735,715 484.042,41	3.238
13	479.735,715 484.042,41	14	479.742,655 484.033,52	11.278
14	479.742,655 484.033,52	15	479.750,04 484.018,757	16.507
15	479.750,04 484.018,757	16	479.756,399 484.010,694	10.269
16	479.756,399 484.010,694	17	479.774,683 483.996,495	23.15
17	479.774,683 483.996,495	18	479.781,991 484.189,938	193.581
18	479.781,991 484.189,938	1	479.751,486 484.220,261	43.012

** Lungimile segmentelor sunt determinate în planul de proiecție Stereo 70 și sunt rotunjite la 1 milimetru.

*** Distanța dintre puncte este formată din segmente cumulate ce sunt mai mici decât valoarea 1 milimetru.

**DATE DESPRE IMOBILUL NR. 1768**

Oficiul de Cadastru și Publicitate Imobiliară SIBIU
Biroul de Cadastru și Publicitate Imobiliară Agnita

A. Partea I. Descrierea imobilului

TEREN Extravilan

Adresa: Jud. Sibiu

Nr. Crt	Nr cadastral Nr. topografic	Suprafața* (mp)	Observații / Referințe
A1		3.000	Sector cadastral:94 Teren neimprejmuit;

B. Partea II. Proprietari și acte

Inscrieri privitoare la dreptul de proprietate și alte drepturi reale		Referințe
/		
Act Notarial nr. 2545, din 28/09/2011 emis de NP ELEONORA-SONIA SCHNEIDER-CHELEMEN (contract de vanzare-cumparare);		
B1	Intabulare, drept de PROPRIETATE, dobandit prin Conventie, cota actuala 1/1 1) SC AGRORA SRL, CIF:14641510	A1

C. Partea III. SARCINI .

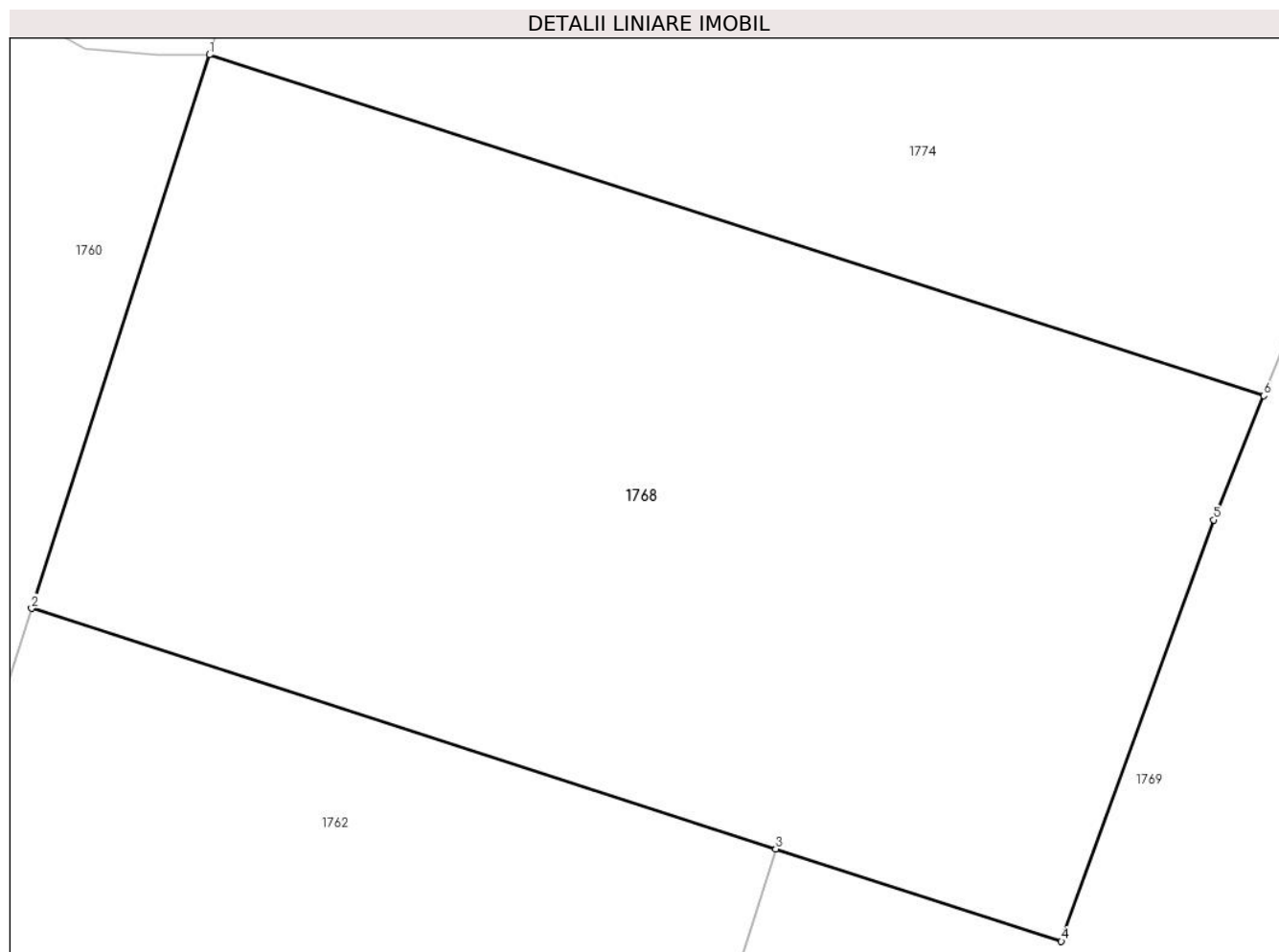
Inscrieri privind dezmembramintele dreptului de proprietate, drepturi reale de garanție și sarcini	Referințe
NU SUNT	

Anexa Nr. 1 La Partea I

Teren

Nr cadastral	Suprafața (mp)*	Observații / Referințe
	3.000	

* Suprafața este determinată în planul de proiecție Stereo 70.



Date referitoare la teren

Crt	Categorie folosință	Intravilan	Suprafața (mp)	Tarla	Parcelă	Nr. topo	Observații / Referințe
1	faneata	NU	3.000	110	3164/5	-	

Lungime Segmente

1) Valorile lungimilor segmentelor sunt obținute din proiecție în plan.

Punct început	X / Y	Punct sfârșit	X / Y	Lungime segment (** (m)
1	479.736,8 483.615,166	2	479.724,571 483.577,144	39.94
2	479.724,571 483.577,144	3	479.775,709 483.560,621	53.74
3	479.775,709 483.560,621	4	479.795,332 483.554,281	20.622
4	479.795,332 483.554,281	5	479.805,789 483.583,225	30.776
5	479.805,789 483.583,225	6	479.809,246 483.591,758	9.207

Punct început	X / Y	Punct sfârșit	X / Y	Lungime segment (** (m)
6	479.809,246 483.591,758	1	479.736,8 483.615,166	76.134

** Lungimile segmentelor sunt determinate în planul de proiecție Stereo 70 și sunt rotunjite la 1 milimetru.

*** Distanța dintre puncte este formată din segmente cumulate ce sunt mai mici decât valoarea 1 milimetru.

**DATE DESPRE IMOBILUL NR. 1769**

Oficiul de Cadastru și Publicitate Imobiliară SIBIU
Biroul de Cadastru și Publicitate Imobiliară Agnita

A. Partea I. Descrierea imobilului

TEREN Extravilan

Adresa: Jud. Sibiu

Nr. Crt	Nr cadastral Nr. topografic	Suprafața* (mp)	Observații / Referințe
A1		13.600	Sector cadastral:94 Teren neimprejmuit;

B. Partea II. Proprietari și acte

Inscrieri privitoare la dreptul de proprietate și alte drepturi reale	Referințe
/	
Act Administrativ nr. 322/25, din 08/11/1994 emis de CJPSDPAT SIBIU (titlu de proprietate);	
B1	A1
Intabulare, drept de PROPRIETATE, dobandit prin Reconstituire, cota actuala 1/1 1) CIRJE CLEMENT	

C. Partea III. SARCINI .

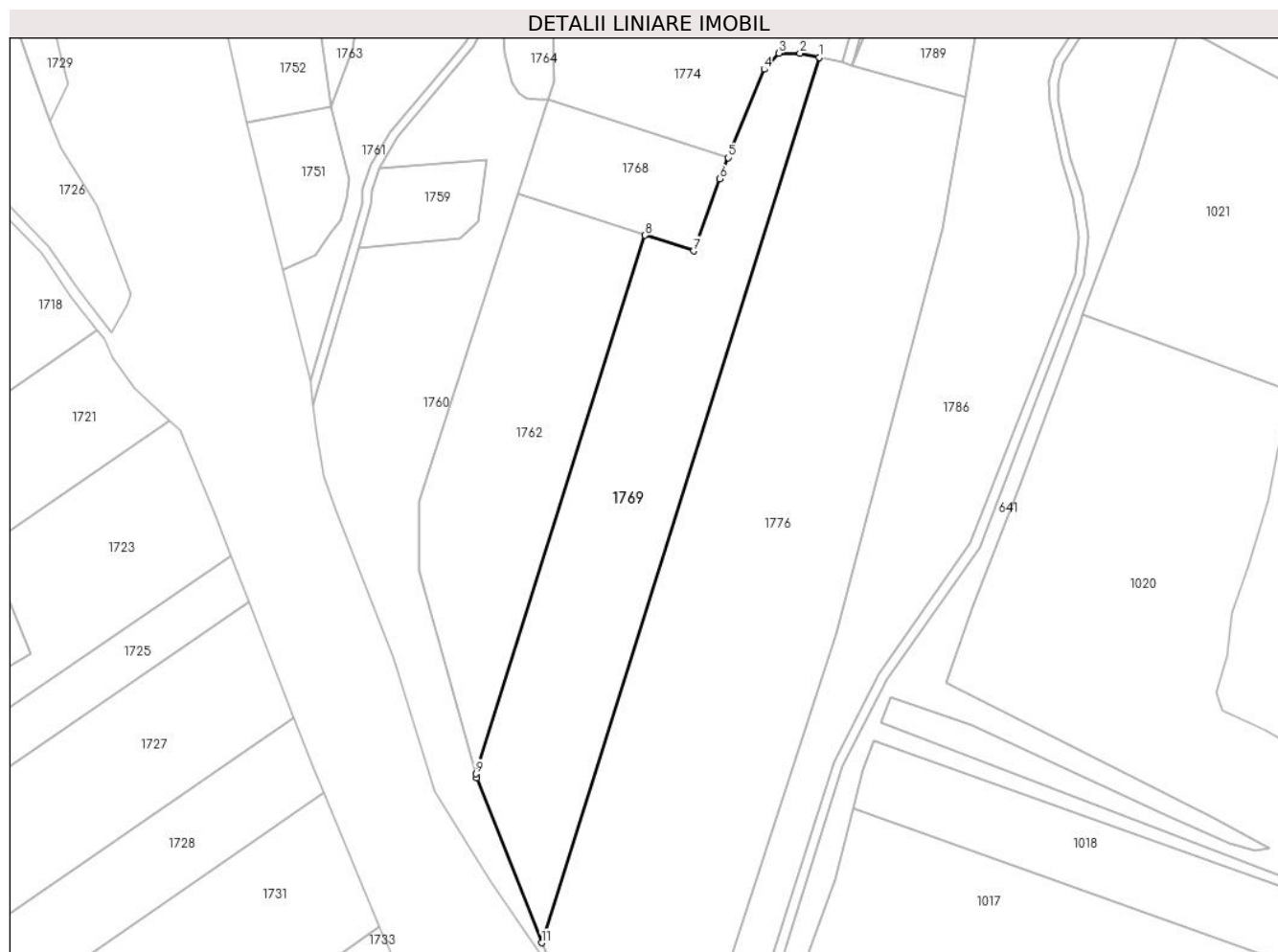
Inscrieri privind dezmembramintele dreptului de proprietate, drepturi reale de garanție și sarcini	Referințe
NU SUNT	

Anexa Nr. 1 La Partea I

Teren

Nr cadastral	Suprafața (mp)*	Observații / Referințe
	13.600	

* Suprafața este determinată în planul de proiecție Stereo 70.



Date referitoare la teren

Crt	Categorie folosință	Intra vilan	Suprafața (mp)	Tarla	Parcelă	Nr. topo	Observații / Referințe
1	faneata	NU	13.600	110	3169/2	-	

Lungime Segmente

1) Valorile lungimilor segmentelor sunt obținute din proiecție în plan.

Punct început	X / Y	Punct sfârșit	X / Y	Lungime segment (** (m)
1	479.845,946 483.632,03	2	479.838,06 483.633,741	8.069
2	479.838,06 483.633,741	3	479.829,523 483.633,741	8.538
3	479.829,523 483.633,741	4	479.823,638 483.627,282	8.737
4	479.823,638 483.627,282	5	479.809,246 483.591,758	38.328
5	479.809,246 483.591,758	6	479.805,789 483.583,225	9.207

Punct început	X / Y	Punct sfârșit	X / Y	Lungime segment (** (m)
6	479.805,789 483.583,225	7	479.795,332 483.554,281	30.776
7	479.795,332 483.554,281	8	479.775,709 483.560,621	20.622
8	479.775,709 483.560,621	9	479.707,709 483.344,178	226.874
9	479.707,709 483.344,178	10	479.708,176 483.342,511	1.731
10	479.708,176 483.342,511	11	479.734,175 483.276,262	71.168
11	479.734,175 483.276,262	1	479.845,946 483.632,03	372.912

** Lungimile segmentelor sunt determinate în planul de proiecție Stereo 70 și sunt rotunjite la 1 milimetru.

*** Distanța dintre puncte este formată din segmente cumulate ce sunt mai mici decât valoarea 1 milimetru.

**DATE DESPRE IMOBILUL NR. 1770**

Oficiul de Cadastru și Publicitate Imobiliară SIBIU
Biroul de Cadastru și Publicitate Imobiliară Agnita

A. Partea I. Descrierea imobilului

TEREN Necunoscut

Adresa: Loc. Bruiu, Jud. Sibiu

Nr. Crt	Nr cadastral Nr. topografic	Suprafața* (mp)	Observații / Referințe
A1		3.049	Sector cadastral:94 Teren neimprejmuit;

B. Partea II. Proprietari și acte

Inscrieri privitoare la dreptul de proprietate și alte drepturi reale		Referințe
/		
Act Normativ nr. Legea 7, din 13/03/1997 emis de PARLAMENTUL ROMANIEI (CONFORM ART. 13 ALIN. 15);		
B1	Inscrierea provizorie, drept de PROPRIETATE, dobandit prin Lege, cota actuala 1/1 1) COMUNA BRUIU , CIF:4480270, Proprietar neidentificat	A1

C. Partea III. SARCINI .

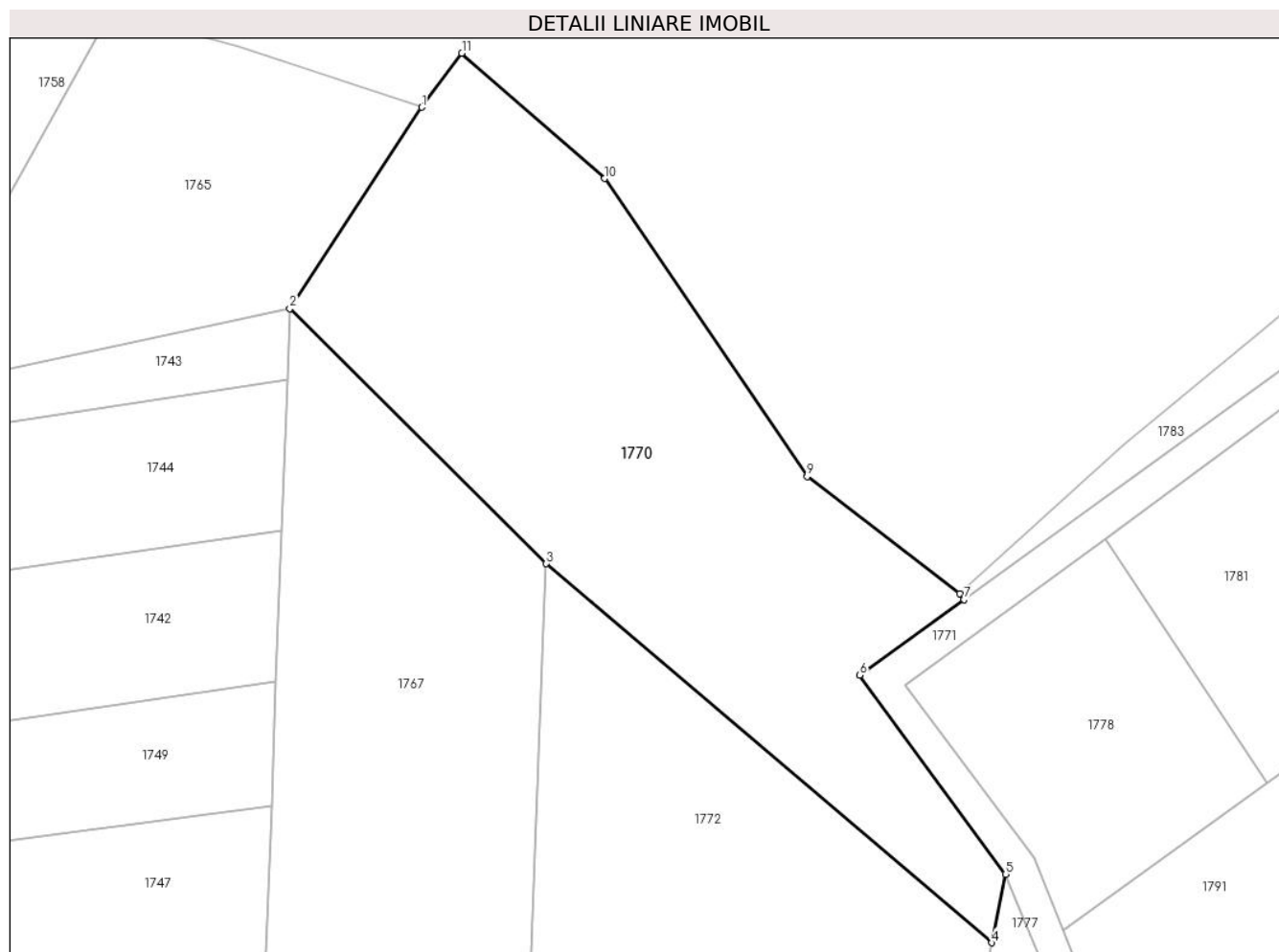
Inscrieri privind dezmembramintele dreptului de proprietate, drepturi reale de garanție și sarcini	Referințe
NU SUNT	

Anexa Nr. 1 La Partea I

Teren

Nr cadastral	Suprafața (mp)*	Observații / Referințe
	3.049	

* Suprafața este determinată în planul de proiecție Stereo 70.



Date referitoare la teren

Crt	Categorie folosință	Intravilan	Suprafața (mp)	Tarla	Parcelă	Nr. topo	Observații / Referințe
1	faneata	DA	796	110	3174	-	
2	faneata	NU	2.253	110	3174	-	

Lungime Segmente

1) Valorile lungimilor segmentelor sunt obținute din proiecție în plan.

Punct început	X / Y	Punct sfârșit	X / Y	Lungime segment (** (m))
1	479.767,18 484.244,201	2	479.751,486 484.220,261	28.626
2	479.751,486 484.220,261	3	479.781,991 484.189,938	43.012
3	479.781,991 484.189,938	4	479.834,967 484.144,888	69.541
4	479.834,967 484.144,888	5	479.836,604 484.153,039	8.314

Punct început	X / Y	Punct sfârșit	X / Y	Lungime segment (** (m)
5	479.836,604 484.153,039	6	479.819,26 484.176,684	29.324
6	479.819,26 484.176,684	7	479.831,667 484.185,691	15.332
7	479.831,667 484.185,691	8	479.831,151 484.186,403	0.879
8	479.831,151 484.186,403	9	479.813,015 484.200,299	22.848
9	479.813,015 484.200,299	10	479.788,928 484.235,728	42.841
10	479.788,928 484.235,728	11	479.771,936 484.250,616	22.592
11	479.771,936 484.250,616	1	479.767,18 484.244,201	7.986

** Lungimile segmentelor sunt determinate în planul de proiecție Stereo 70 și sunt rotunjite la 1 milimetru.

*** Distanța dintre puncte este formată din segmente cumulate ce sunt mai mici decât valoarea 1 milimetru.

**DATE DESPRE IMOBILUL NR. 1771**

Oficiul de Cadastru și Publicitate Imobiliară SIBIU
Biroul de Cadastru și Publicitate Imobiliară Agnita

A. Partea I. Descrierea imobilului

TEREN Extravilan

Adresa: Jud. Sibiu

Nr. Crt	Nr cadastral Nr. topografic	Suprafața* (mp)	Observații / Referințe
A1		Din acte: 700 Masurata: 3.200	Sector cadastral:94 Teren neimprejmuit;

B. Partea II. Proprietari și acte

Inscrieri privitoare la dreptul de proprietate și alte drepturi reale		Referințe
/		
Act Normativ nr. HG 978, din 19/09/2002 emis de GUVERNUL ROMANIEI (HOTARARE);		
B1	Intabulare, drept de PROPRIETATE, dobandit prin Lege, cota actuala 1/1 1) COMUNA BRUIU, CIF:4480270, Domeniu public	A1

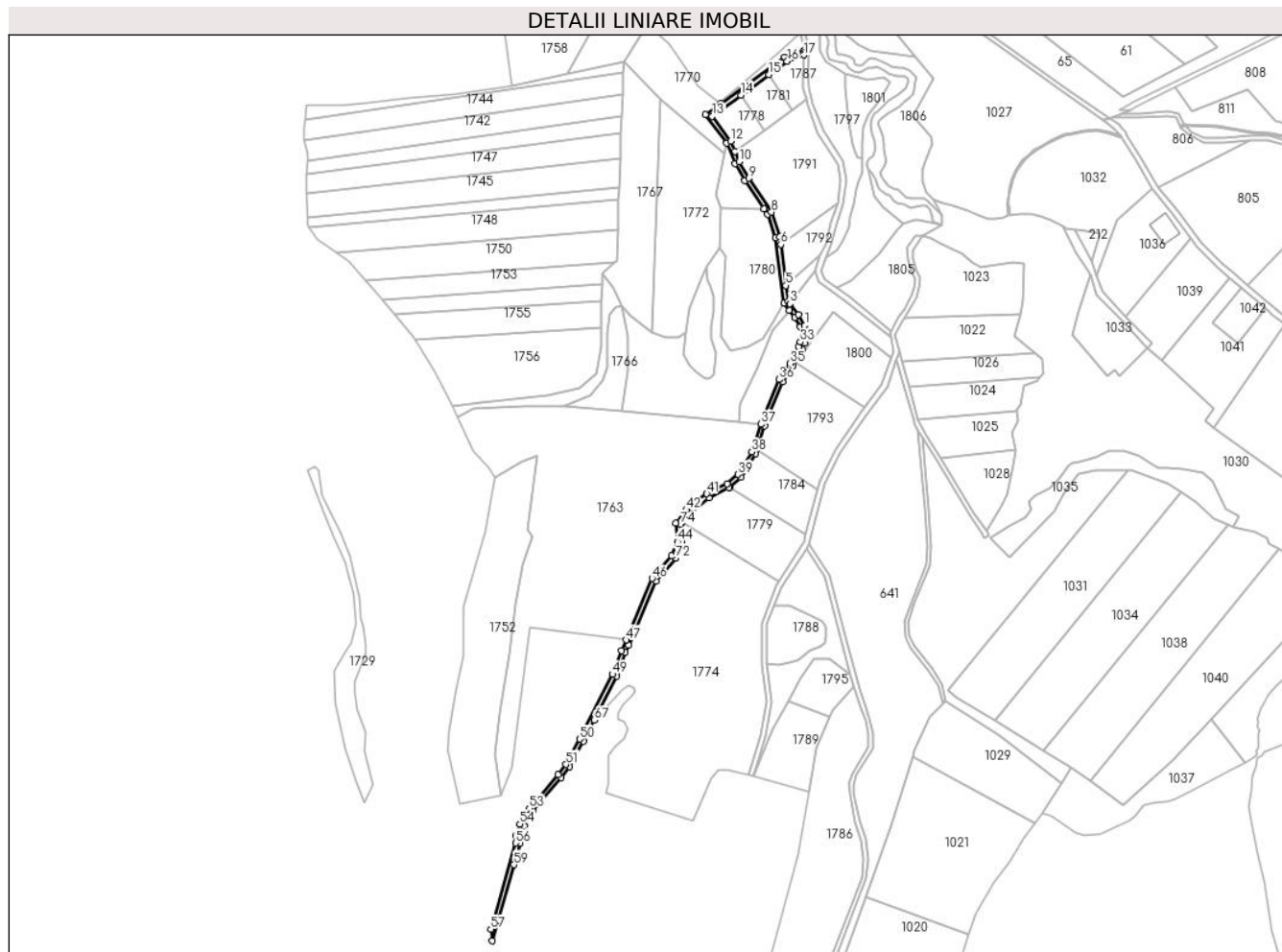
C. Partea III. SARCINI .

Inscrieri privind dezmembramintele dreptului de proprietate, drepturi reale de garanție și sarcini	Referințe
NU SUNT	

Anexa Nr. 1 La Partea I**Teren**

Nr cadastral	Suprafaţa (mp)*	Observații / Referințe
	Din acte: 700 Masurata: 3.200	

* Suprafața este determinată în planul de proiecție Stereo 70.

**Date referitoare la teren**

Crt	Categorie folosință	Intra vilan	Suprafața (mp)	Tarla	Parcelă	Nr. topo	Observații / Referințe
1	drum	NU	3.200	110	3173	-	

Lungime Segmente

1) Valorile lungimilor segmentelor sunt obținute din proiecție în plan.

Punct început	X / Y	Punct sfârșit	X / Y	Lungime segment	Punct început	X / Y	Punct sfârșit	X / Y	Lungime segment	Punct început	X / Y	Punct sfârșit	X / Y	Lungime segment
1	479.901,42 484.002,162	2	479.896,053 484.010,83	10.194	2	479.896,053 484.010,83	3	479.889,085 484.020,105	11.602	3	479.889,085 484.020,105	4	479.887,543 484.022,157	2.567
4	479.887,543 484.022,157	5	479.885,859 484.035,239	13.197	5	479.885,859 484.035,239	6	479.881,483 484.069,226	34.267	6	479.881,483 484.069,226	7	479.880,683 484.075,442	6.268
7	479.880,683 484.075,442	8	479.873,883 484.096,0	21.653	8	479.873,883 484.096,0	9	479.855,057 484.124,078	33.805	9	479.855,057 484.124,078	10	479.847,014 484.137,716	15.834
10	479.847,014 484.137,716	11	479.843,496 484.146,317	9.292	11	479.843,496 484.146,317	12	479.839,979 484.154,918	9.292	12	479.839,979 484.154,918	13	479.824,733 484.175,514	25.625
13	479.824,733 484.175,514	14	479.848,472 484.192,923	29.439	14	479.848,472 484.192,923	15	479.871,64 484.209,914	28.73	15	479.871,64 484.209,914	16	479.886,838 484.221,059	18.847

Punct început	X / Y	Punct sfârșit	X / Y	Lungime segment	Punct început	X / Y	Punct sfârșit	X / Y	Lungime segment	Punct început	X / Y	Punct sfârșit	X / Y	Lungime segment
16	479.886,838 484.221,059	17	479.900,767 484.226,13	14.824	17	479.900,767 484.226,13	18	479.900,849 484.227,84	1.712	18	479.900,849 484.227,84	19	479.900,507 484.229,937	2.125
19	479.900,507 484.229,937	20	479.884,77 484.224,242	16.736	20	479.884,77 484.224,242	21	479.831,667 484.185,691	65.62	21	479.831,667 484.185,691	22	479.819,26 484.176,684	15.332
22	479.819,26 484.176,684	23	479.836,604 484.153,039	29.324	23	479.836,604 484.153,039	24	479.843,689 484.136,092	18.368	24	479.843,689 484.136,092	25	479.851,794 484.122,041	16.221
25	479.851,794 484.122,041	26	479.867,544 484.098,841	28.041	26	479.867,544 484.098,841	27	479.870,604 484.094,334	5.447	27	479.870,604 484.094,334	28	479.877,021 484.074,661	20.693
28	479.877,021 484.074,661	29	479.884,094 484.020,832	54.292	29	479.884,094 484.020,832	30	479.888,54 484.014,788	7.503	30	479.888,54 484.014,788	31	479.892,985 484.008,744	7.503
31	479.892,985 484.008,744	32	479.897,754 484.001,026	9.072	32	479.897,754 484.001,026	33	479.897,754 483.988,314	12.712	33	479.897,754 483.988,314	34	479.895,956 483.984,318	4.382
34	479.895,956 483.984,318	35	479.889,441 483.970,57	15.213	35	479.889,441 483.970,57	36	479.880,032 483.957,365	16.215	36	479.880,032 483.957,365	37	479.864,981 483.920,279	40.024
37	479.864,981 483.920,279	38	479.857,58 483.897,403	24.044	38	479.857,58 483.897,403	39	479.846,114 483.878,781	21.869	39	479.846,114 483.878,781	40	479.837,105 483.871,005	11.901
40	479.837,105 483.871,005	41	479.820,195 483.862,675	18.851	41	479.820,195 483.862,675	42	479.803,267 483.849,21	21.63	42	479.803,267 483.849,21	43	479.794,63 483.838,506	13.753
43	479.794,63 483.838,506	44	479.796,012 483.822,797	15.77	44	479.796,012 483.822,797	45	479.791,348 483.811,403	12.311	45	479.791,348 483.811,403	46	479.774,938 483.792,586	24.967
46	479.774,938 483.792,586	47	479.753,347 483.741,594	55.375	47	479.753,347 483.741,594	48	479.749,538 483.732,597	9.77	48	479.749,538 483.732,597	49	479.742,069 483.713,121	20.859
49	479.742,069 483.713,121	50	479.715,066 483.659,459	60.073	50	479.715,066 483.659,459	51	479.703,69 483.638,409	23.927	51	479.703,69 483.638,409	52	479.696,944 483.629,952	10.818
52	479.696,944 483.629,952	53	479.673,265 483.602,131	36.534	53	479.673,265 483.602,131	54	479.665,375 483.588,989	15.329	54	479.665,375 483.588,989	55	479.662,173 483.579,389	10.119
55	479.662,173 483.579,389	56	479.661,943 483.573,397	5.997	56	479.661,943 483.573,397	57	479.641,256 483.501,906	74.424	57	479.641,256 483.501,906	58	479.642,411 483.492,339	9.637
58	479.642,411 483.492,339	59	479.660,545 483.555,409	65.625	59	479.660,545 483.555,409	60	479.665,562 483.572,859	18.157	60	479.665,562 483.572,859	61	479.665,864 483.578,676	5.825
61	479.665,864 483.578,676	62	479.669,03 483.587,307	9.193	62	479.669,03 483.587,307	63	479.676,236 483.599,963	14.564	63	479.676,236 483.599,963	64	479.699,699 483.627,601	36.254
64	479.699,699 483.627,601	65	479.706,525 483.636,604	11.298	65	479.706,525 483.636,604	66	479.718,246 483.657,807	24.227	66	479.718,246 483.657,807	67	479.726,939 483.675,117	19.37
67	479.726,939 483.675,117	68	479.745,316 483.711,711	40.949	68	479.745,316 483.711,711	69	479.752,717 483.731,304	20.945	69	479.752,717 483.731,304	70	479.755,494 483.737,37	6.671
70	479.755,494 483.737,37	71	479.778,054 483.790,438	57.664	71	479.778,054 483.790,438	72	479.794,568 483.809,487	25.21	72	479.794,568 483.809,487	73	479.799,835 483.822,272	13.827
73	479.799,835 483.822,272	74	479.798,419 483.837,281	15.075	74	479.798,419 483.837,281	75	479.799,83 483.839,026	2.244	75	479.799,83 483.839,026	76	479.805,894 483.846,522	9.642
76	479.805,894 483.846,522	77	479.822,152 483.859,524	20.817	77	479.822,152 483.859,524	78	479.838,886 483.867,693	18.622	78	479.838,886 483.867,693	79	479.839,093 483.867,795	0.231
79	479.839,093 483.867,795	80	479.848,696 483.876,269	12.807	80	479.848,696 483.876,269	81	479.860,544 483.895,819	22.86	81	479.860,544 483.895,819	82	479.861,83 483.899,636	4.028
82	479.861,83 483.899,636	83	479.868,379 483.919,078	20.516	83	479.868,379 483.919,078	84	479.882,994 483.955,44	39.19	84	479.882,994 483.955,44	85	479.891,933 483.968,37	15.718
85	479.891,933 483.968,37	86	479.899,236 483.982,615	16.008	86	479.899,236 483.982,615	87	479.901,215 483.987,415	5.192	87	479.901,215 483.987,415	1	479.901,42 484.002,162	14.749

** Lungimile segmentelor sunt determinate în planul de proiecție Stereo 70 și sunt rotunjite la 1 milimetru.

*** Distanța dintre puncte este formată din segmente cumulate ce sunt mai mici decât valoarea 1 milimetru.

**DATE DESPRE IMOBILUL NR. 1772**

Oficiul de Cadastru și Publicitate Imobiliară SIBIU
Biroul de Cadastru și Publicitate Imobiliară Agnita

A. Partea I. Descrierea imobilului

TEREN Extravilan

Adresa: Jud. Sibiu

Nr. Crt	Nr cadastral Nr. topografic	Suprafața* (mp)	Observații / Referințe
A1		8.023	Sector cadastral:94 Teren neimprejmuit;

B. Partea II. Proprietari și acte

Inscrieri privitoare la dreptul de proprietate și alte drepturi reale		Referințe
/		
Act Normativ nr. Legea 7, din 13/03/1997 emis de PARLAMENTUL ROMANIEI (CONFORM ART. 13 ALIN. 15);		
B1	Inscrierea provizorie, drept de PROPRIETATE, dobandit prin Lege, cota actuala 1/1 1) COMUNA BRUIU , CIF:4480270, Proprietar neidentificat	A1

C. Partea III. SARCINI .

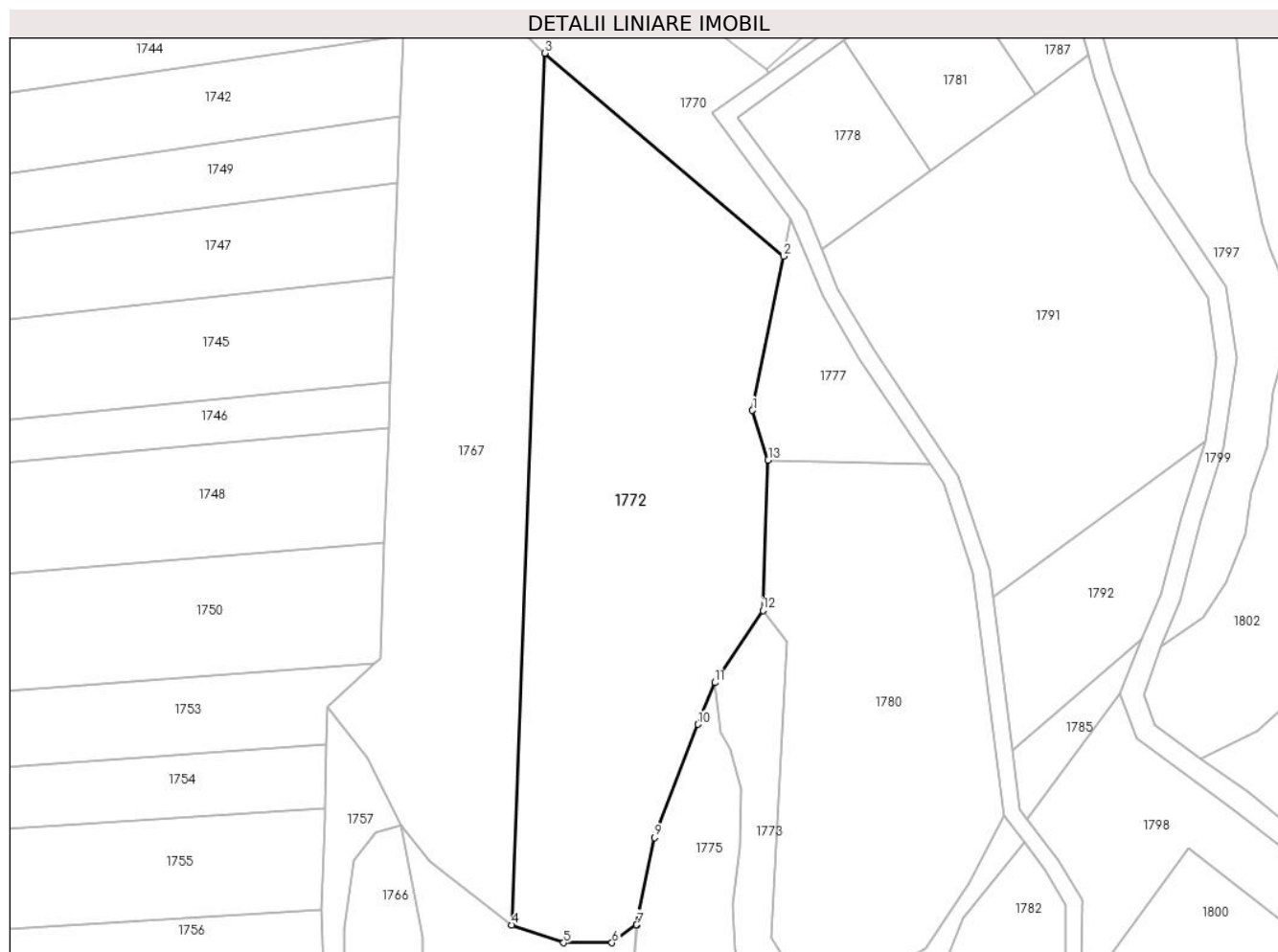
Inscrieri privind dezmembramintele dreptului de proprietate, drepturi reale de garanție și sarcini	Referințe
NU SUNT	

Anexa Nr. 1 La Partea I

Teren

Nr cadastral	Suprafața (mp)*	Observații / Referințe
	8.023	

* Suprafața este determinată în planul de proiecție Stereo 70.



Date referitoare la teren

Crt	Categorie folosință	Intra vilan	Suprafața (mp)	Tarla	Parcelă	Nr. topo	Observații / Referințe
1	faneata	NU	8.023	110	3176/15	-	

Lungime Segmente

1) Valorile lungimilor segmentelor sunt obținute din proiecție în plan.

Punct început	X / Y	Punct sfârșit	X / Y	Lungime segment (** (m)
1	479.828,101 484.110,706	2	479.834,967 484.144,888	34.865
2	479.834,967 484.144,888	3	479.781,991 484.189,938	69.541
3	479.781,991 484.189,938	4	479.774,683 483.996,495	193.581
4	479.774,683 483.996,495	5	479.786,148 483.992,562	12.121
5	479.786,148 483.992,562	6	479.796,899 483.992,562	10.751

Punct început	X / Y	Punct sfârșit	X / Y	Lungime segment (** (m)
6	479.796,899 483.992,562	7	479.802,374 483.996,542	6.769
7	479.802,374 483.996,542	8	479.802,477 483.996,617	0.128
8	479.802,477 483.996,617	9	479.806,331 484.015,881	19.645
9	479.806,331 484.015,881	10	479.815,966 484.041,025	26.927
10	479.815,966 484.041,025	11	479.819,785 484.050,273	10.006
11	479.819,785 484.050,273	12	479.830,413 484.066,298	19.229
12	479.830,413 484.066,298	13	479.831,581 484.099,68	33.403
13	479.831,581 484.099,68	1	479.828,101 484.110,706	11.562

** Lungimile segmentelor sunt determinate în planul de proiecție Stereo 70 și sunt rotunjite la 1 milimetru.

*** Distanța dintre puncte este formată din segmente cumulate ce sunt mai mici decât valoarea 1 milimetru.

**DATE DESPRE IMOBILUL NR. 1773**

Oficiul de Cadastru și Publicitate Imobiliară SIBIU
Biroul de Cadastru și Publicitate Imobiliară Agnita

A. Partea I. Descrierea imobilului

TEREN Extravilan

Adresa: Jud. Sibiu

Nr. Crt	Nr cadastral Nr. topografic	Suprafața* (mp)	Observații / Referințe
A1		7.200	Sector cadastral:94 Teren neimprejmuit;

B. Partea II. Proprietari și acte

Inscrieri privitoare la dreptul de proprietate și alte drepturi reale	Referințe
/	
Act Normativ nr. Legea 7, din 13/03/1997 emis de PARLAMENTUL ROMANIEI (CONFORM ART. 13 ALIN. 15);	
B1	Inscrierea provizorie, drept de PROPRIETATE, dobandit prin Lege, cota actuala 1/1
	1) COMUNA BRUIU , CIF:4480270, Proprietar neidentificat

C. Partea III. SARCINI .

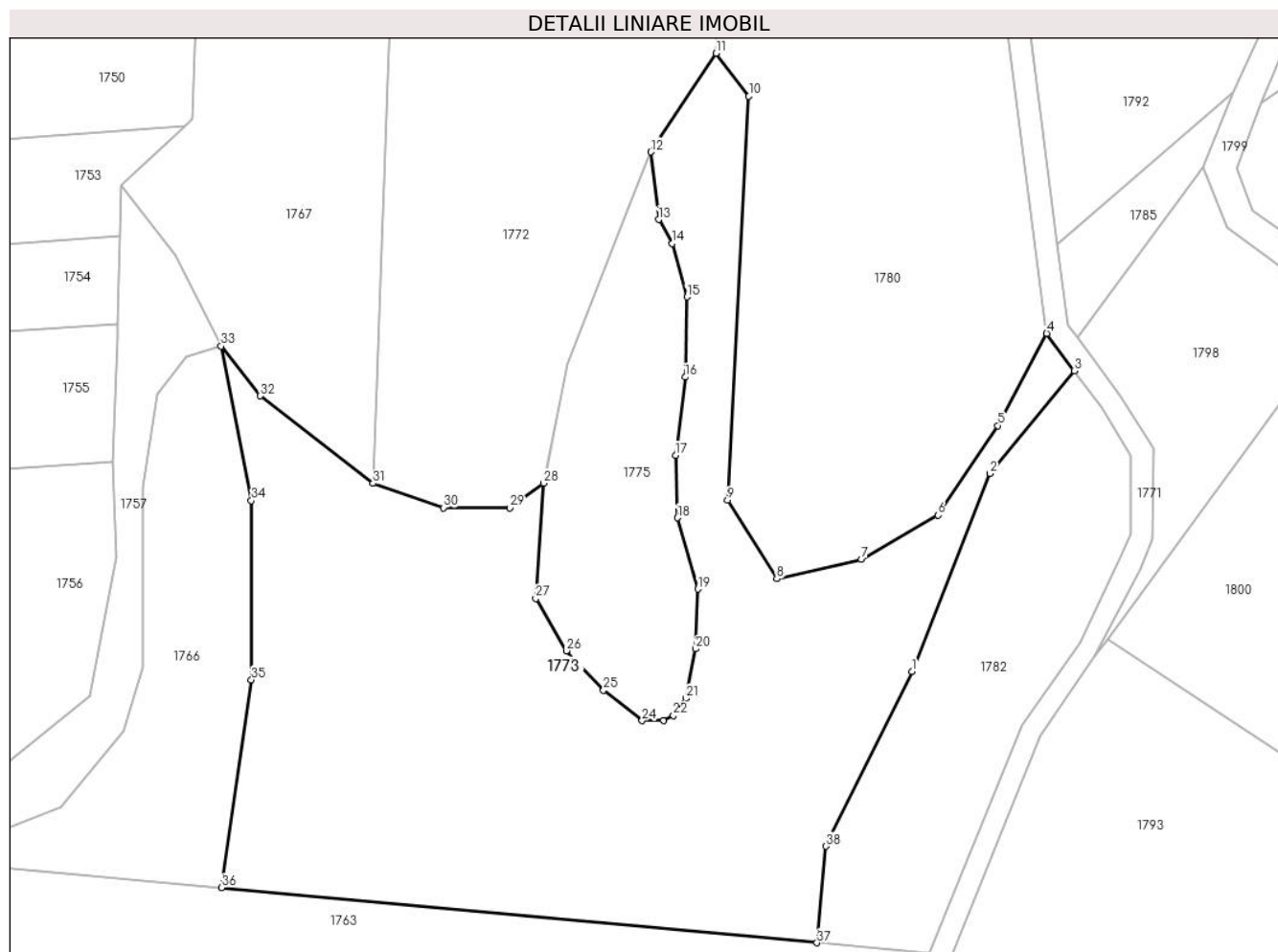
Inscrieri privind dezmembramintele dreptului de proprietate, drepturi reale de garanție și sarcini	Referințe
NU SUNT	

Anexa Nr. 1 La Partea I

Teren

Nr cadastral	Suprafața (mp)*	Observații / Referințe
	7.200	

* Suprafața este determinată în planul de proiecție Stereo 70.



Date referitoare la teren

Crt	Categorie folosință	Intravilan	Suprafața (mp)	Tarla	Parcelă	Nr. topo	Observații / Referințe
1	faneata	NU	7.200	110	3181/3	-	

Lungime Segmente

1) Valorile lungimilor segmentelor sunt obținute din proiecție în plan.

Punct început	X / Y	Punct sfârșit	X / Y	Lungime segment (** (m)
1	479.862,219 483.965,977	2	479.874,866 483.998,113	34.535
3	479.888,54 484.014,788	4	479.884,094 484.020,832	7.503
5	479.876,163 484.005,879	6	479.866,458 483.991,327	17.492
7	479.854,036 483.984,148	8	479.840,255 483.981,043	14.126
9	479.832,268 483.993,768	10	479.835,741 484.059,327	65.651

Punct început	X / Y	Punct sfârșit	X / Y	Lungime segment (** (m)
2	479.874,866 483.998,113	3	479.888,54 484.014,788	21.564
4	479.884,094 484.020,832	5	479.876,163 484.005,879	16.926
6	479.866,458 483.991,327	7	479.854,036 483.984,148	14.348
8	479.840,255 483.981,043	9	479.832,268 483.993,768	15.024
10	479.835,741 484.059,327	11	479.830,413 484.066,298	8.774

Punct început	X / Y	Punct sfârșit	X / Y	Lungime segment (** (m)
11	479.830,413 484.066,298	12	479.819,785 484.050,273	19.229
13	479.821,074 484.039,308	14	479.823,304 484.035,439	4.466
15	479.825,667 484.026,764	16	479.825,394 484.013,734	13.032
17	479.823,802 484.001,049	18	479.824,128 483.990,916	10.138
19	479.827,464 483.979,344	20	479.827,076 483.969,641	9.711
21	479.825,48 483.961,626	22	479.823,476 483.958,845	3.428
23	479.821,88 483.957,986	24	479.818,402 483.957,986	3.478
25	479.812,137 483.962,947	26	479.806,074 483.969,334	8.807
27	479.801,118 483.977,808	28	479.802,374 483.996,542	18.777
29	479.796,899 483.992,562	30	479.786,148 483.992,562	10.751
31	479.774,683 483.996,495	32	479.756,399 484.010,694	23.15
33	479.750,04 484.018,757	34	479.754,95 483.993,703	25.53
35	479.754,95 483.964,633	36	479.750,113 483.930,903	34.075
37	479.846,793 483.921,961	38	479.848,242 483.937,636	15.742

Punct început	X / Y	Punct sfârșit	X / Y	Lungime segment (** (m)
12	479.819,785 484.050,273	13	479.821,074 484.039,308	11.04
14	479.823,304 484.035,439	15	479.825,667 484.026,764	8.992
16	479.825,394 484.013,734	17	479.823,802 484.001,049	12.785
18	479.824,128 483.990,916	19	479.827,464 483.979,344	12.043
20	479.827,076 483.969,641	21	479.825,48 483.961,626	8.173
22	479.823,476 483.958,845	23	479.821,88 483.957,986	1.812
24	479.818,402 483.957,986	25	479.812,137 483.962,947	7.992
26	479.806,074 483.969,334	27	479.801,118 483.977,808	9.816
28	479.802,374 483.996,542	29	479.796,899 483.992,562	6.769
30	479.786,148 483.992,562	31	479.774,683 483.996,495	12.121
32	479.756,399 484.010,694	33	479.750,04 484.018,757	10.269
34	479.754,95 483.993,703	35	479.754,95 483.964,633	29.07
36	479.750,113 483.930,903	37	479.846,793 483.921,961	97.092
38	479.848,242 483.937,636	1	479.862,219 483.965,977	31.6

** Lungimile segmentelor sunt determinate în planul de proiecție Stereo 70 și sunt rotunjite la 1 milimetru.

*** Distanța dintre puncte este formată din segmente cumulate ce sunt mai mici decât valoarea 1 milimetru.

**DATE DESPRE IMOBILUL NR. 1774**

Oficiul de Cadastru și Publicitate Imobiliară SIBIU
Biroul de Cadastru și Publicitate Imobiliară Agnita

A. Partea I. Descrierea imobilului

TEREN Extravilan

Adresa: Jud. Sibiu

Nr. Crt	Nr cadastral Nr. topografic	Suprafața* (mp)	Observații / Referințe
A1		22.500	Sector cadastral:94 Teren neimprejmuit;

B. Partea II. Proprietari și acte

Inscrieri privitoare la dreptul de proprietate și alte drepturi reale		Referințe
/		
Act Notarial nr. 1096, din 09/07/2008 emis de NP PAVAL DOINA (contract de vanzare-cumparare);		
B1	Intabulare, drept de PROPRIETATEcu titlul de drept cumparare ca bun comun, dobandit prin Conventie, cota actuala 1/1	A1
	1) ENACHE VASILE, casatorit cu 2) ENACHE RAMONA-IONELA	

C. Partea III. SARCINI .

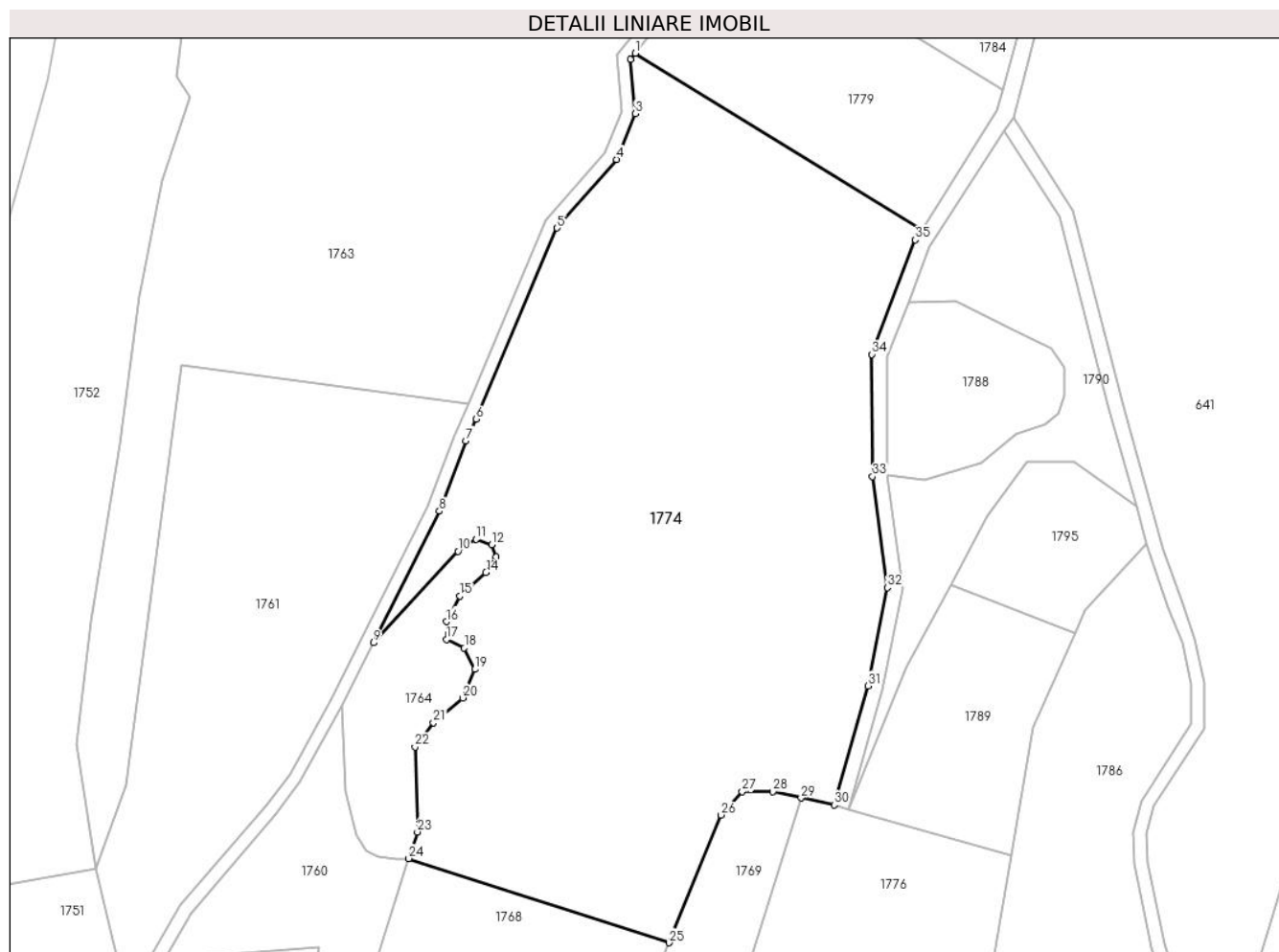
Inscrieri privind dezmembramintele dreptului de proprietate, drepturi reale de garanție și sarcini	Referințe
NU SUNT	

Anexa Nr. 1 La Partea I

Teren

Nr cadastral	Suprafața (mp)*	Observații / Referințe
	22.500	

* Suprafața este determinată în planul de proiecție Stereo 70.



Date referitoare la teren

Crt	Categorie folosință	Intravilan	Suprafața (mp)	Tarla	Parcelă	Nr. topo	Observații / Referințe
1	faneata	NU	22.500	110	3164/5	-	

Lungime Segmente

1) Valorile lungimilor segmentelor sunt obținute din proiecție în plan.

Punct început	X / Y	Punct sfârșit	X / Y	Lungime segment (** (m)
1	479.799,83 483.839,026	2	479.798,419 483.837,281	2.244
3	479.799,835 483.822,272	4	479.794,568 483.809,487	13.827
5	479.778,054 483.790,438	6	479.755,494 483.737,37	57.664
7	479.752,717 483.731,304	8	479.745,316 483.711,711	20.945
9	479.726,939 483.675,117	10	479.750,453 483.700,582	34.66

Punct început	X / Y	Punct sfârșit	X / Y	Lungime segment (** (m)
2	479.798,419 483.837,281	3	479.799,835 483.822,272	15.075
4	479.794,568 483.809,487	5	479.778,054 483.790,438	25.21
6	479.755,494 483.737,37	7	479.752,717 483.731,304	6.671
8	479.745,316 483.711,711	9	479.726,939 483.675,117	40.949
10	479.750,453 483.700,582	11	479.755,551 483.703,9	6.083

Punct început	X / Y	Punct sfârșit	X / Y	Lungime segment (** (m)
11	479.755,551 483.703,9	12	479.759,82 483.702,36	4.538
13	479.761,124 483.699,041	14	479.758,278 483.694,655	5.228
15	479.751,046 483.688,136	16	479.747,251 483.681,025	8.06
17	479.747,251 483.676,046	18	479.752,231 483.673,676	5.515
19	479.755,195 483.667,75	20	479.751,757 483.659,808	8.654
21	479.743,626 483.652,931	22	479.738,509 483.646,184	8.469
23	479.739,179 483.622,563	24	479.736,8 483.615,166	7.77
25	479.809,246 483.591,758	26	479.823,638 483.627,282	38.328
27	479.829,523 483.633,741	28	479.838,06 483.633,741	8.538
29	479.845,946 483.632,03	30	479.855,122 483.630,04	9.389
31	479.864,488 483.663,139	32	479.869,916 483.690,487	27.881
33	479.865,802 483.721,386	34	479.865,639 483.755,303	33.918
35	479.877,722 483.787,121	36	479.879,553 483.790,013	3.423

Punct început	X / Y	Punct sfârșit	X / Y	Lungime segment (** (m)
12	479.759,82 483.702,36	13	479.761,124 483.699,041	3.566
14	479.758,278 483.694,655	15	479.751,046 483.688,136	9.737
16	479.747,251 483.681,025	17	479.747,251 483.676,046	4.978
18	479.752,231 483.673,676	19	479.755,195 483.667,75	6.626
20	479.751,757 483.659,808	21	479.743,626 483.652,931	10.649
22	479.738,509 483.646,184	23	479.739,179 483.622,563	23.63
24	479.736,8 483.615,166	25	479.809,246 483.591,758	76.134
26	479.823,638 483.627,282	27	479.829,523 483.633,741	8.737
28	479.838,06 483.633,741	29	479.845,946 483.632,03	8.069
30	479.855,122 483.630,04	31	479.864,488 483.663,139	34.399
32	479.869,916 483.690,487	33	479.865,802 483.721,386	31.171
34	479.865,639 483.755,303	35	479.877,722 483.787,121	34.035
36	479.879,553 483.790,013	1	479.799,83 483.839,026	93.583

** Lungimile segmentelor sunt determinate în planul de proiecție Stereo 70 și sunt rotunjite la 1 milimetru.

*** Distanța dintre puncte este formată din segmente cumulate ce sunt mai mici decât valoarea 1 milimetru.

**DATE DESPRE IMOBILUL NR. 1775**

Oficiul de Cadastru și Publicitate Imobiliară SIBIU
Biroul de Cadastru și Publicitate Imobiliară Agnita

A. Partea I. Descrierea imobilului

TEREN Extravilan

Adresa: Jud. Sibiu

Nr. Crt	Nr cadastral Nr. topografic	Suprafața* (mp)	Observații / Referințe
A1		1.543	Sector cadastral:94 Teren neimprejmuit;

B. Partea II. Proprietari și acte

Inscrieri privitoare la dreptul de proprietate și alte drepturi reale		Referințe
/		
Act Normativ nr. Legea 7, din 13/03/1997 emis de PARLAMENTUL ROMANIEI (CONFORM ART. 13 ALIN. 15);		
B1	Inscrierea provizorie, drept de PROPRIETATE, dobandit prin Lege, cota actuala 1/1 1) COMUNA BRUIU , CIF:4480270, Proprietar neidentificat	A1

C. Partea III. SARCINI .

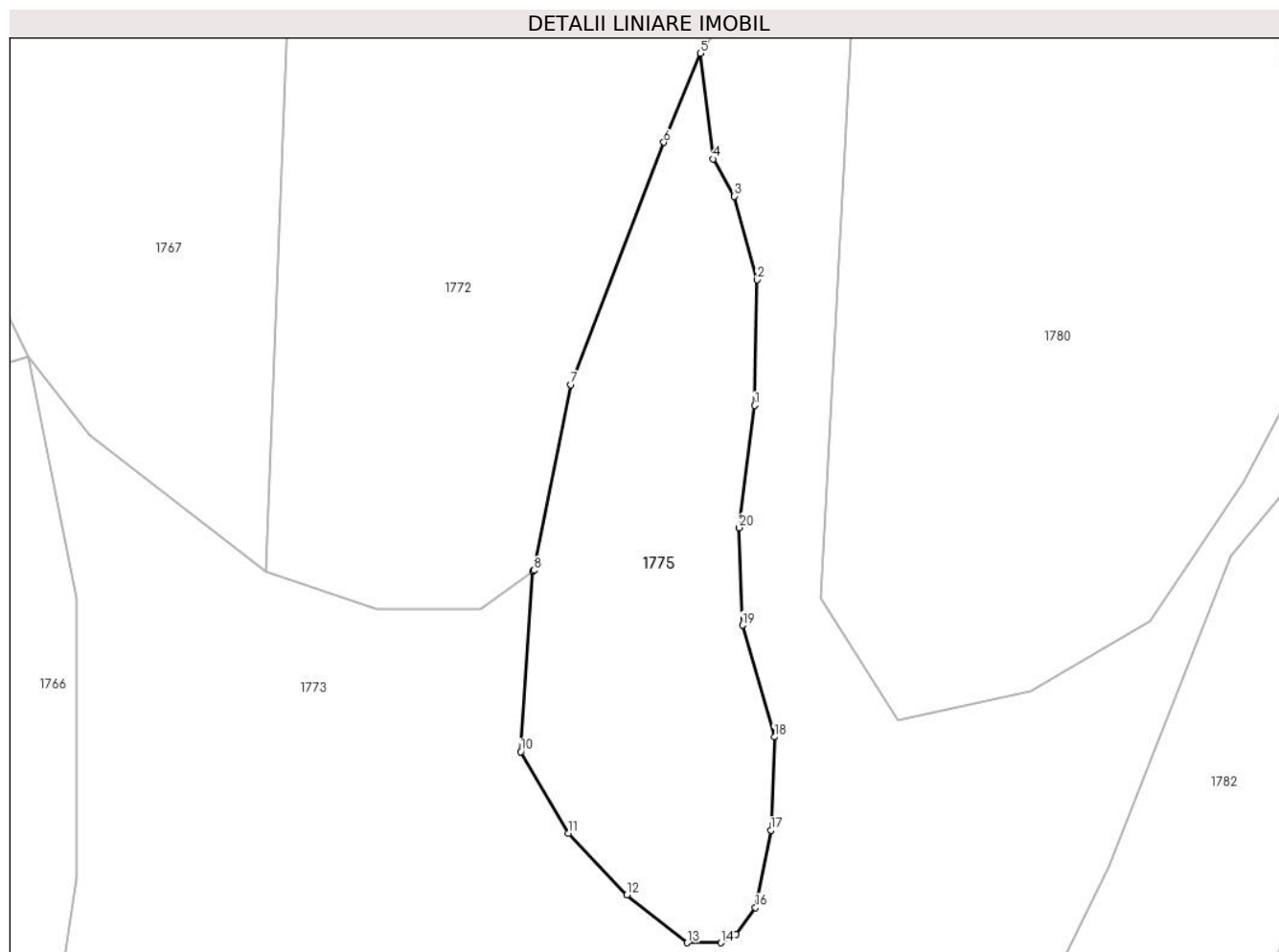
Inscrieri privind dezmembramintele dreptului de proprietate, drepturi reale de garanție și sarcini	Referințe
NU SUNT	

Anexa Nr. 1 La Partea I

Teren

Nr cadastral	Suprafața (mp)*	Observații / Referințe
	1.543	

* Suprafața este determinată în planul de proiecție Stereo 70.



Date referitoare la teren

Crt	Categorie folosință	Intravilan	Suprafața (mp)	Tarla	Parcelă	Nr. topo	Observații / Referințe
1	padure	NU	1.543	110	3179	-	Tufaris

Lungime Segmente

1) Valorile lungimilor segmentelor sunt obținute din proiecție în plan.

Punct început	X / Y	Punct sfârșit	X / Y	Lungime segment (** (m)
1	479.825,394 484.013,734	2	479.825,667 484.026,764	13.032
2	479.825,667 484.026,764	3	479.823,304 484.035,439	8.992
3	479.823,304 484.035,439	4	479.821,074 484.039,308	4.466
4	479.821,074 484.039,308	5	479.819,785 484.050,273	11.04
5	479.819,785 484.050,273	6	479.815,966 484.041,025	10.006

Punct început	X / Y	Punct sfârșit	X / Y	Lungime segment (** (m)
6	479.815,966 484.041,025	7	479.806,331 484.015,881	26.927
7	479.806,331 484.015,881	8	479.802,477 483.996,617	19.645
8	479.802,477 483.996,617	9	479.802,374 483.996,542	0.128
9	479.802,374 483.996,542	10	479.801,118 483.977,808	18.777
10	479.801,118 483.977,808	11	479.806,074 483.969,334	9.816
11	479.806,074 483.969,334	12	479.812,137 483.962,947	8.807
12	479.812,137 483.962,947	13	479.818,402 483.957,986	7.992
13	479.818,402 483.957,986	14	479.821,88 483.957,986	3.478
14	479.821,88 483.957,986	15	479.823,476 483.958,845	1.812
15	479.823,476 483.958,845	16	479.825,48 483.961,626	3.428
16	479.825,48 483.961,626	17	479.827,076 483.969,641	8.173
17	479.827,076 483.969,641	18	479.827,464 483.979,344	9.711
18	479.827,464 483.979,344	19	479.824,128 483.990,916	12.043
19	479.824,128 483.990,916	20	479.823,802 484.001,049	10.138
20	479.823,802 484.001,049	1	479.825,394 484.013,734	12.785

** Lungimile segmentelor sunt determinate în planul de proiecție Stereo 70 și sunt rotunjite la 1 milimetru.

*** Distanța dintre puncte este formată din segmente cumulate ce sunt mai mici decât valoarea 1 milimetru.

**DATE DESPRE IMOBILUL NR. 1776**

Oficiul de Cadastru și Publicitate Imobiliară SIBIU
Biroul de Cadastru și Publicitate Imobiliară Agnita

A. Partea I. Descrierea imobilului

TEREN Extravilan

Adresa: Jud. Sibiu

Nr. Crt	Nr cadastral Nr. topografic	Suprafața* (mp)	Observații / Referințe
A1		29.400	Sector cadastral:94 Teren neimprejmuit;

B. Partea II. Proprietari și acte

Inscrieri privitoare la dreptul de proprietate și alte drepturi reale		Referințe
/		
Act Administrativ nr. 323/25, din 08/11/1994 emis de CJPSDPAT SIBIU (titlu de proprietate);		
B1	Intabulare, drept de PROPRIETATE, dobandit prin Reconstituire, cota actuala 1/1 1) SANDRU GHEORGHE 2) GIURCOIU CORNELIA 3) TRIMBITAS IOAN	A1

C. Partea III. SARCINI .

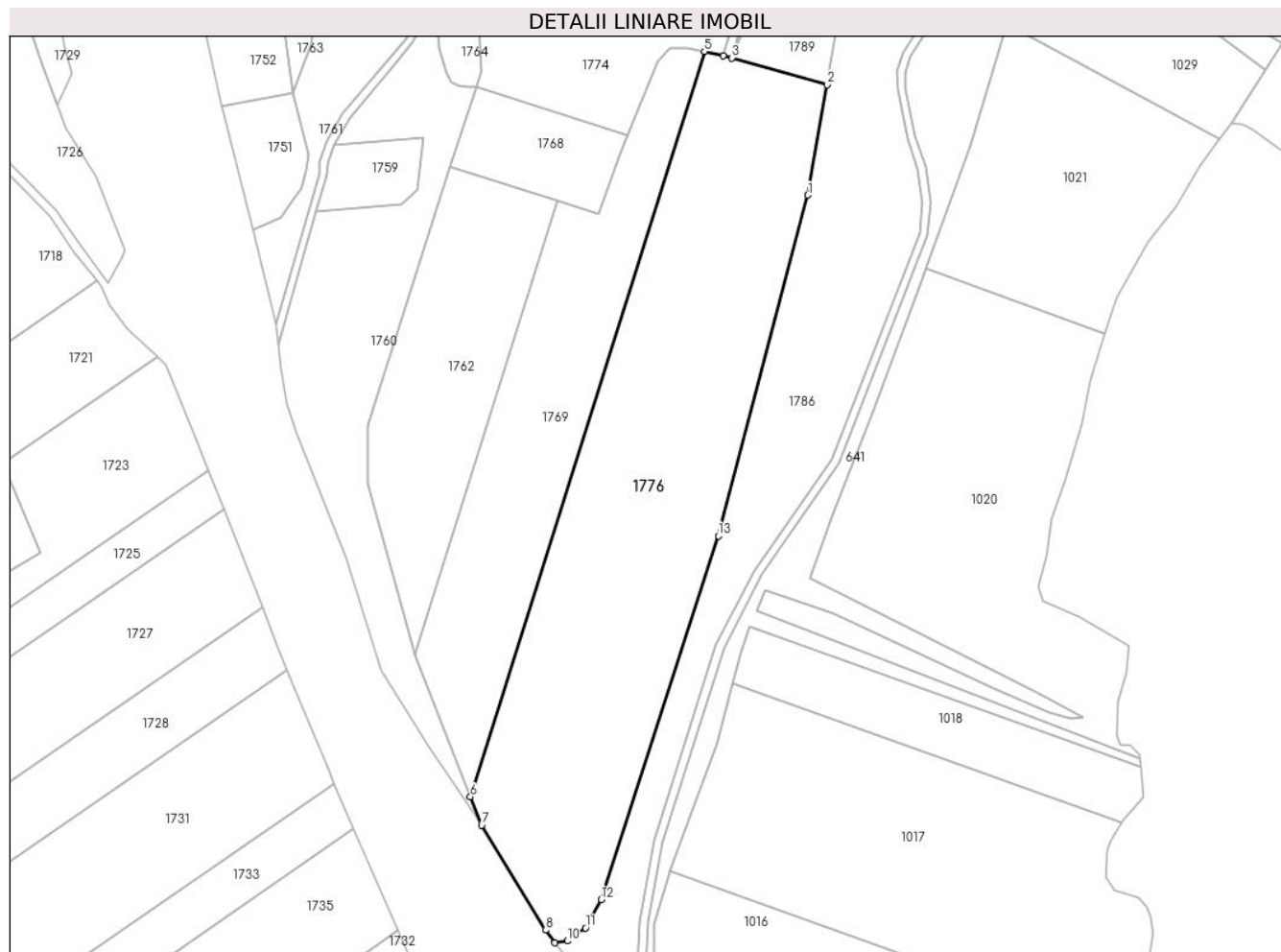
Inscrieri privind dezmembramintele dreptului de proprietate, drepturi reale de garanție și sarcini	Referințe
NU SUNT	

Anexa Nr. 1 La Partea I

Teren

Nr cadastral	Suprafața (mp)*	Observații / Referințe
	29.400	

* Suprafața este determinată în planul de proiecție Stereo 70.



Date referitoare la teren

Crt	Categorie folosință	Intravilan	Suprafața (mp)	Tarla	Parcelă	Nr. topo	Observații / Referințe
1	faneata	NU	29.400	110	3169/3	-	

Lungime Segmente

1) Valorile lungimilor segmentelor sunt obținute din proiecție în plan.

Punct început	X / Y	Punct sfârșit	X / Y	Lungime segment (** (m)
1	479.895,472 483.563,444	2	479.904,523 483.616,134	53.461
2	479.904,523 483.616,134	3	479.859,109 483.628,904	47.175
3	479.859,109 483.628,904	4	479.855,122 483.630,04	4.146
4	479.855,122 483.630,04	5	479.845,946 483.632,03	9.389
5	479.845,946 483.632,03	6	479.734,175 483.276,262	372.912

Punct început	X / Y	Punct sfârșit	X / Y	Lungime segment (** (m)
6	479.734,175 483.276,262	7	479.739,523 483.262,636	14.638
7	479.739,523 483.262,636	8	479.770,081 483.212,597	58.631
8	479.770,081 483.212,597	9	479.774,55 483.206,599	7.48
9	479.774,55 483.206,599	10	479.780,529 483.207,443	6.038
10	479.780,529 483.207,443	11	479.789,21 483.213,648	10.671
11	479.789,21 483.213,648	12	479.796,567 483.227,186	15.408
12	479.796,567 483.227,186	13	479.852,581 483.400,812	182.437
13	479.852,581 483.400,812	1	479.895,472 483.563,444	168.193

** Lungimile segmentelor sunt determinate în planul de proiecție Stereo 70 și sunt rotunjite la 1 milimetru.

*** Distanța dintre puncte este formată din segmente cumulate ce sunt mai mici decât valoarea 1 milimetru.

**DATE DESPRE IMOBILUL NR. 1777**

Oficiul de Cadastru și Publicitate Imobiliară SIBIU
Biroul de Cadastru și Publicitate Imobiliară Agnita

A. Partea I. Descrierea imobilului

TEREN Extravilan

Adresa: Jud. Sibiu

Nr. Crt	Nr cadastral Nr. topografic	Suprafața* (mp)	Observații / Referințe
A1		995	Sector cadastral:94 Teren neimprejmuit;

B. Partea II. Proprietari și acte

Inscrieri privitoare la dreptul de proprietate și alte drepturi reale		Referințe
/		
Act Normativ nr. Legea 7, din 13/03/1997 emis de PARLAMENTUL ROMANIEI (CONFORM ART. 13 ALIN. 15);		
B1	Inscrierea provizorie, drept de PROPRIETATE, dobandit prin Lege, cota actuala 1/1 1) COMUNA BRUIU , CIF:4480270, Proprietar neidentificat	A1

C. Partea III. SARCINI .

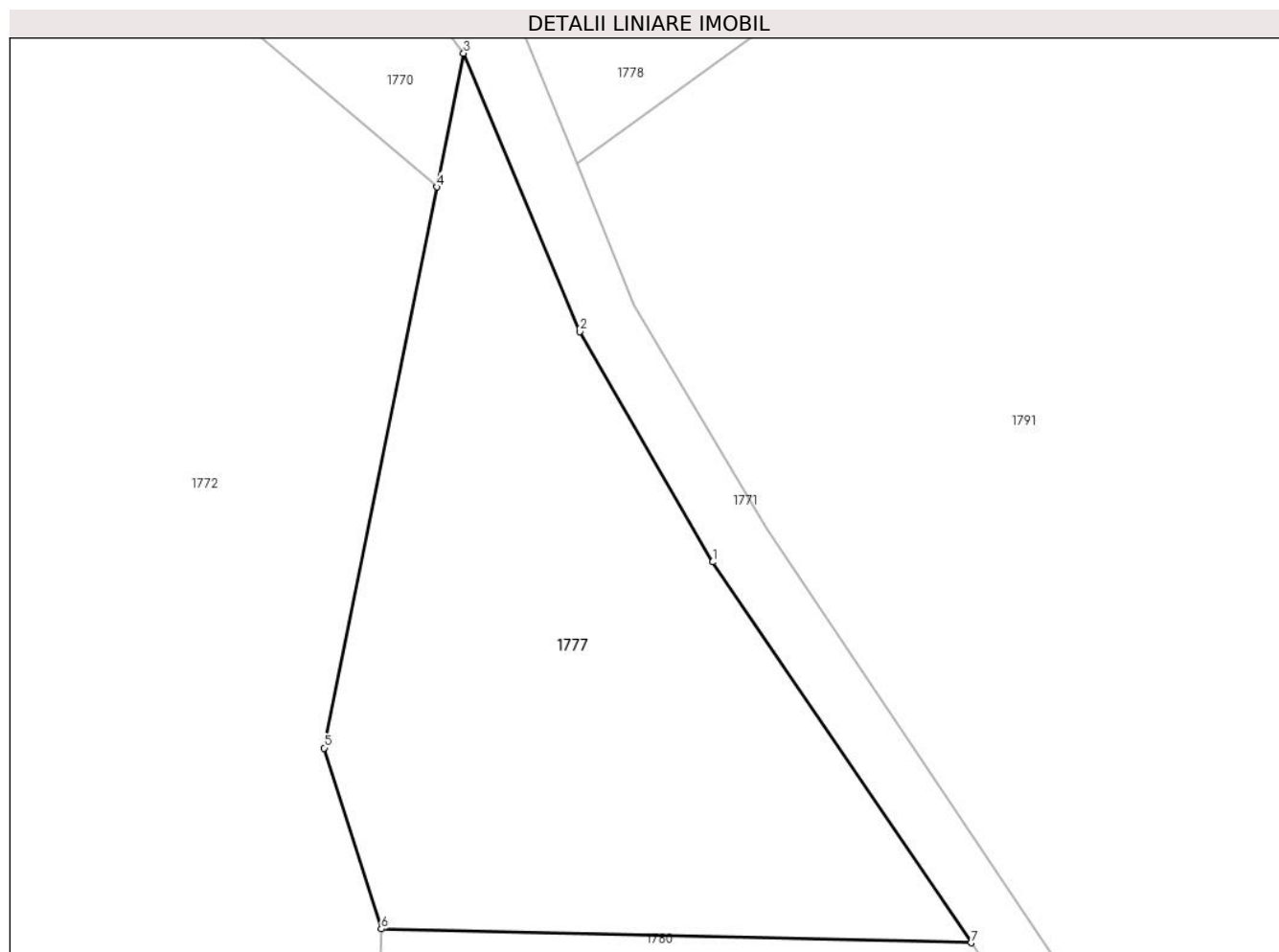
Inscrieri privind dezmembramintele dreptului de proprietate, drepturi reale de garanție și sarcini	Referințe
NU SUNT	

Anexa Nr. 1 La Partea I

Teren

Nr cadastral	Suprafața (mp)*	Observații / Referințe
	995	

* Suprafața este determinată în planul de proiecție Stereo 70.



Date referitoare la teren

Crt	Categorie folosință	Intravilan	Suprafața (mp)	Tarla	Parcelă	Nr. topo	Observații / Referințe
1	arabil	NU	995	110	3175	-	

Lungime Segmente

1) Valorile lungimilor segmentelor sunt obținute din proiecție în plan.

Punct început	X / Y	Punct sfârșit	X / Y	Lungime segment (** (m)
1	479.851,794 484.122,041	2	479.843,689 484.136,092	16.221
2	479.843,689 484.136,092	3	479.836,604 484.153,039	18.368
3	479.836,604 484.153,039	4	479.834,967 484.144,888	8.314
4	479.834,967 484.144,888	5	479.828,101 484.110,706	34.865
5	479.828,101 484.110,706	6	479.831,581 484.099,68	11.562

Punct început	X / Y	Punct sfârșit	X / Y	Lungime segment (** (m)
6	479.831,581 484.099,68	7	479.867,544 484.098,841	35.973
7	479.867,544 484.098,841	1	479.851,794 484.122,041	28.041

** Lungimile segmentelor sunt determinate în planul de proiecție Stereo 70 și sunt rotunjite la 1 milimetru.

*** Distanța dintre puncte este formată din segmente cumulate ce sunt mai mici decât valoarea 1 milimetru.

**DATE DESPRE IMOBILUL NR. 1778**

Oficiul de Cadastru și Publicitate Imobiliară SIBIU
Biroul de Cadastru și Publicitate Imobiliară Agnita

A. Partea I. Descrierea imobilului

TEREN Extravilan

Adresa: Jud. Sibiu

Nr. Crt	Nr cadastral Nr. topografic	Suprafața* (mp)	Observații / Referințe
A1		1.000	Sector cadastral:94 Teren neimprejmuit;

B. Partea II. Proprietari și acte

Inscrieri privitoare la dreptul de proprietate și alte drepturi reale		Referințe
/		
Act Notarial nr. 108, din 24/08/2016 emis de NP BARBU LENUTA (certificat de mostenitor);		
B1	Intabulare, drept de PROPRIETATE, dobandit prin Succesiune, cota actuala 1/2 1) ROTARU MARIA TALIA	A1
B2	Intabulare, drept de PROPRIETATE, dobandit prin Succesiune, cota actuala 1/2 1) VARGA GHEORGHE ION	A1

C. Partea III. SARCINI .

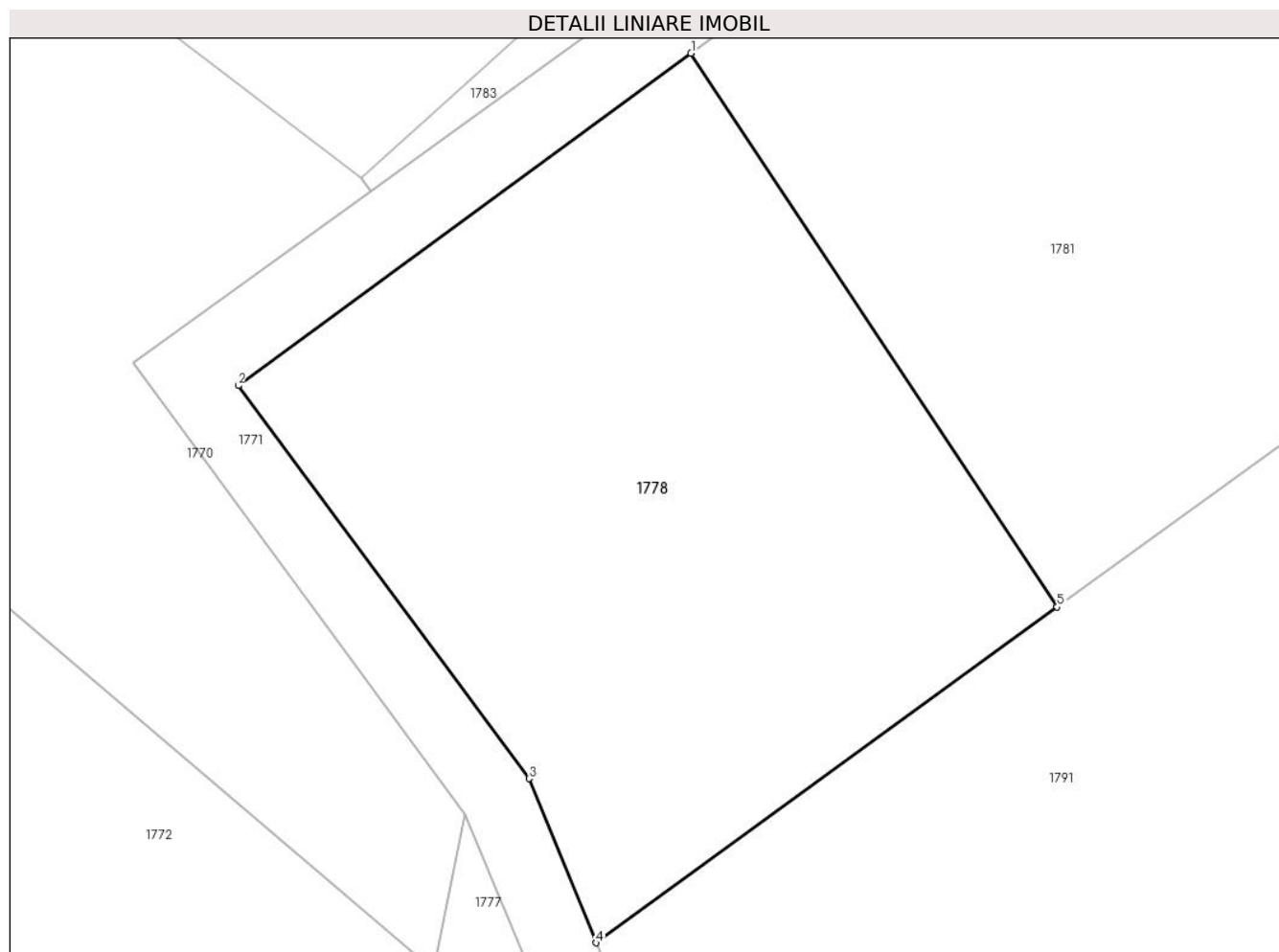
Inscrieri privind dezmembramintele dreptului de proprietate, drepturi reale de garanție și sarcini	Referințe
NU SUNT	

Anexa Nr. 1 La Partea I

Teren

Nr cadastral	Suprafața (mp)*	Observații / Referințe
	1.000	

* Suprafața este determinată în planul de proiecție Stereo 70.



Date referitoare la teren

Crt	Categorie folosință	Intravilan	Suprafața (mp)	Tarla	Parcelă	Nr. topo	Observații / Referințe
1	arabil	NU	1.000	110	3157/3	-	

Lungime Segmente

1) Valorile lungimilor segmentelor sunt obținute din proiecție în plan.

Punct început	X / Y	Punct sfârșit	X / Y	Lungime segment (** (m)
1	479.848,472 484.192,923	2	479.824,733 484.175,514	29.439
2	479.824,733 484.175,514	3	479.839,979 484.154,918	25.625
3	479.839,979 484.154,918	4	479.843,496 484.146,317	9.292
4	479.843,496 484.146,317	5	479.867,671 484.163,906	29.897
5	479.867,671 484.163,906	1	479.848,472 484.192,923	34.793

**** Lungimile segmentelor sunt determinate în planul de proiecție Stereo 70 și sunt rotunjite la 1 milimetru.**

***** Distanța dintre puncte este formată din segmente cumulate ce sunt mai mici decât valoarea 1 milimetru.**

**DATE DESPRE IMOBILUL NR. 1779**

Oficiul de Cadastru și Publicitate Imobiliară SIBIU
Biroul de Cadastru și Publicitate Imobiliară Agnita

A. Partea I. Descrierea imobilului

TEREN Extravilan

Adresa: Jud. Sibiu

Nr. Crt	Nr cadastral Nr. topografic	Suprafața* (mp)	Observații / Referințe
A1		3.900	Sector cadastral:94 Teren neimprejmuit;

B. Partea II. Proprietari și acte

Inscrieri privitoare la dreptul de proprietate și alte drepturi reale		Referințe
/		
Act Administrativ nr. 9/25, din 25/02/1994 emis de CJPSDPAT SIBIU (titlu de proprietate);		
B1	Intabulare, drept de PROPRIETATE, dobandit prin Reconstituire, cota actuala 1/1 1) DUTU GHEORGHE	A1

C. Partea III. SARCINI .

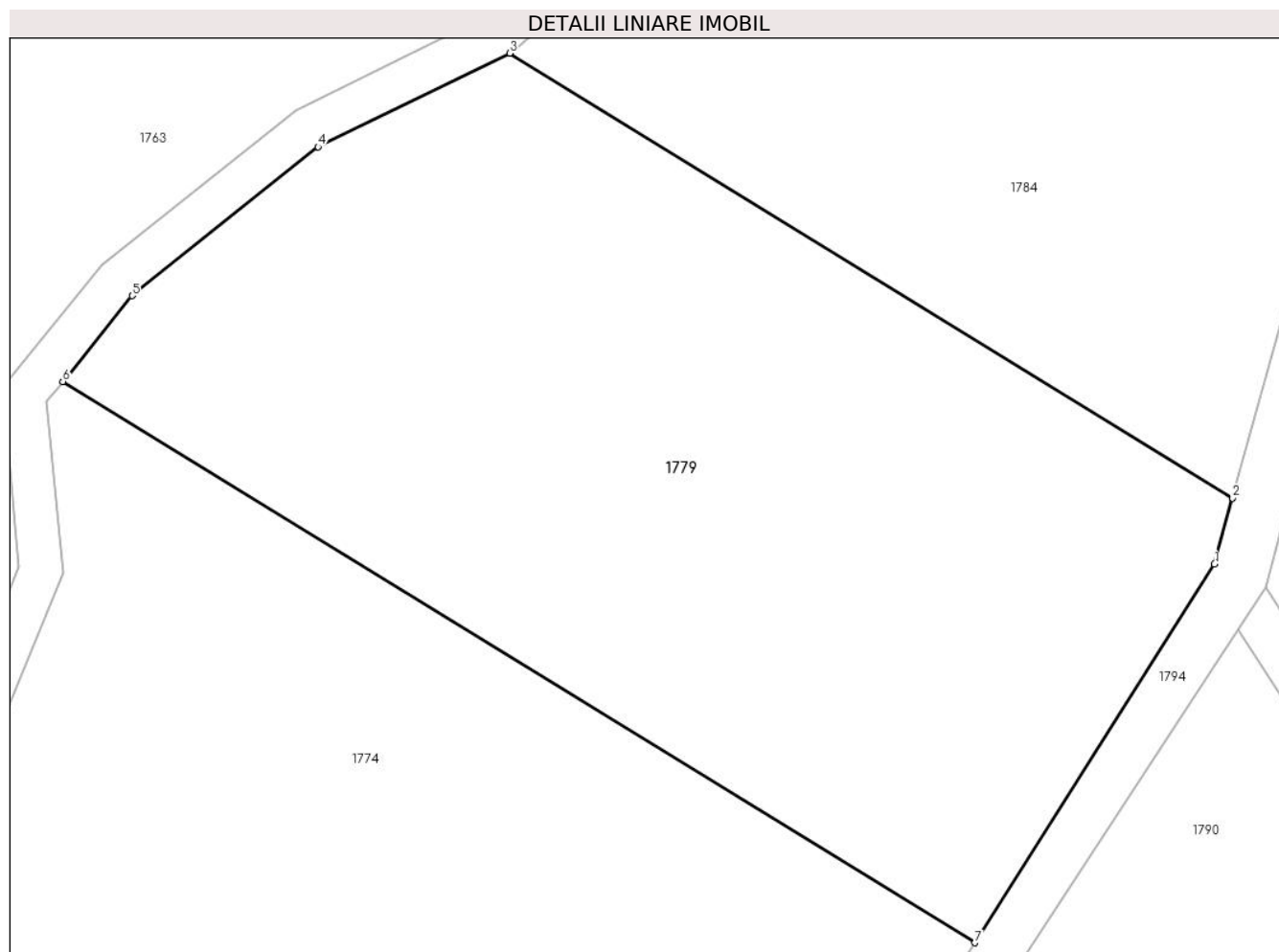
Inscrieri privind dezmembramintele dreptului de proprietate, drepturi reale de garanție și sarcini	Referințe
NU SUNT	

Anexa Nr. 1 La Partea I

Teren

Nr cadastral	Suprafața (mp)*	Observații / Referințe
	3.900	

* Suprafața este determinată în planul de proiecție Stereo 70.



Date referitoare la teren

Crt	Categorie folosință	Intra vilan	Suprafața (mp)	Tarla	Parcelă	Nr. topo	Observații / Referințe
1	faneata	NU	3.900	110	3164/4	-	

Lungime Segmente

1) Valorile lungimilor segmentelor sunt obținute din proiecție în plan.

Punct început	X / Y	Punct sfârșit	X / Y	Lungime segment (** (m)
1	479.900,481 483.823,076	2	479.902,071 483.828,848	5.986
2	479.902,071 483.828,848	3	479.838,886 483.867,693	74.171
3	479.838,886 483.867,693	4	479.822,152 483.859,524	18.622
4	479.822,152 483.859,524	5	479.805,894 483.846,522	20.817
5	479.805,894 483.846,522	6	479.799,83 483.839,026	9.642

Punct început	X / Y	Punct sfârșit	X / Y	Lungime segment (** (m)
6	479.799,83 483.839,026	7	479.879,553 483.790,013	93.583
7	479.879,553 483.790,013	1	479.900,481 483.823,076	39.13

** Lungimile segmentelor sunt determinate în planul de proiecție Stereo 70 și sunt rotunjite la 1 milimetru.

*** Distanța dintre puncte este formată din segmente cumulate ce sunt mai mici decât valoarea 1 milimetru.

**DATE DESPRE IMOBILUL NR. 1780**

Oficiul de Cadastru și Publicitate Imobiliară SIBIU
Biroul de Cadastru și Publicitate Imobiliară Agnita

A. Partea I. Descrierea imobilului

TEREN Extravilan

Adresa: Jud. Sibiu

Nr. Crt	Nr cadastral Nr. topografic	Suprafața* (mp)	Observații / Referințe
A1	100899	5.000	Sector cadastral:94 Teren neimprejmuit;

B. Partea II. Proprietari și acte

Inscrieri privitoare la dreptul de proprietate și alte drepturi reale		Referințe
/		
Act Notarial nr. 90, din 12/11/2020 emis de NP RADU VASILE EUGEN (certificat de mostenitor);		
B1	Intabulare, drept de PROPRIETATE, dobandit prin Succesiune, cota actuala 1/2 1) FLESCHIN IOAN	A1
B2	Intabulare, drept de PROPRIETATE, dobandit prin Succesiune, cota actuala 1/2 1) FLESCHIN IACOB	A1

C. Partea III. SARCINI .

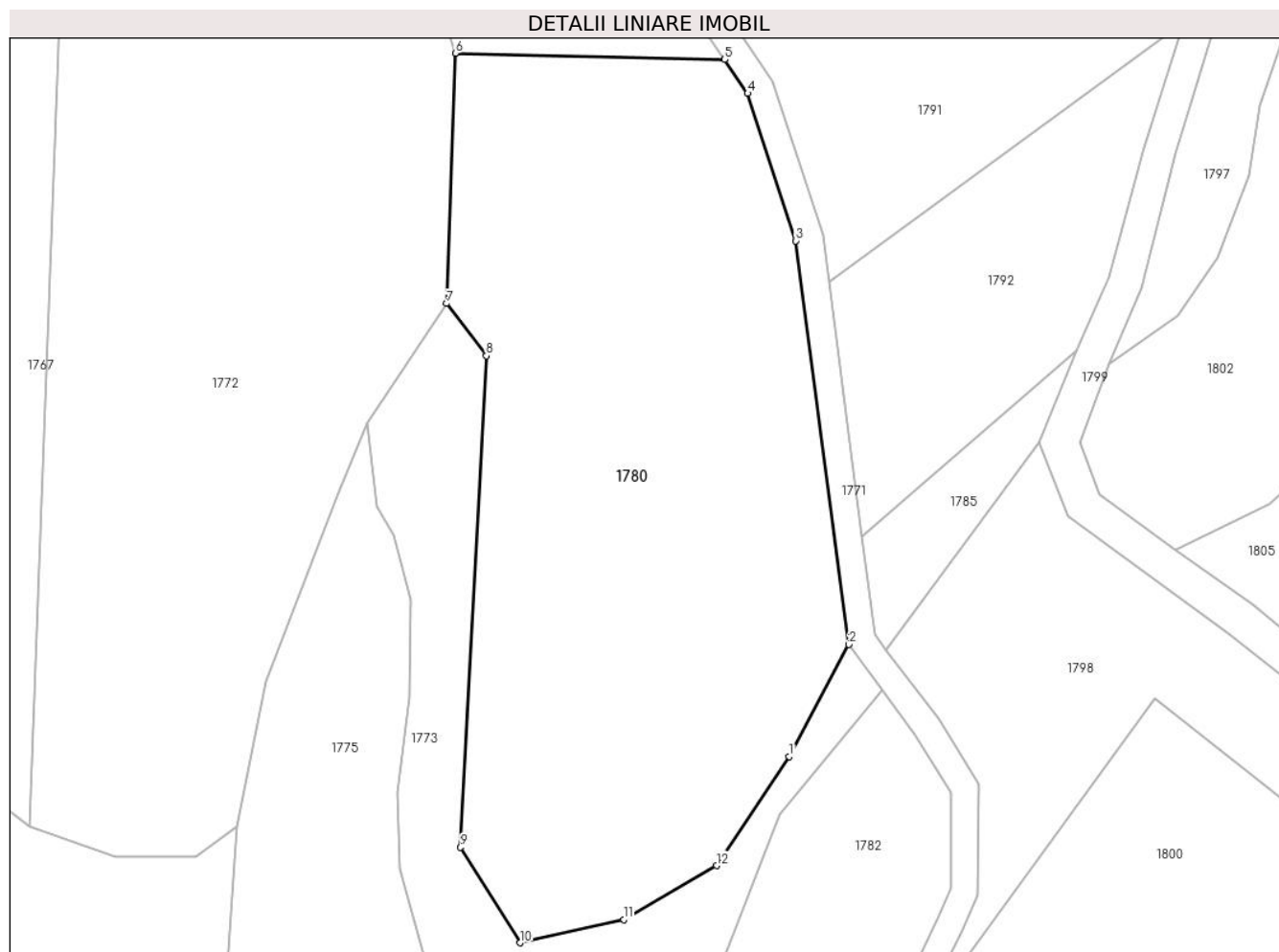
Inscrieri privind dezmembramintele dreptului de proprietate, drepturi reale de garanție și sarcini	Referințe
NU SUNT	

Anexa Nr. 1 La Partea I

Teren

Nr cadastral	Suprafața (mp)*	Observații / Referințe
100899	5.000	

* Suprafața este determinată în planul de proiecție Stereo 70.



Date referitoare la teren

Crt	Categorie folosință	Intravilan	Suprafața (mp)	Tarla	Parcelă	Nr. topo	Observații / Referințe
1	faneata	NU	5.000	110	3176/14	-	

Lungime Segmente

1) Valorile lungimilor segmentelor sunt obținute din proiecție în plan.

Punct început	X / Y	Punct sfârșit	X / Y	Lungime segment (** (m)
1	479.876,163 484.005,879	2	479.884,094 484.020,832	16.926
2	479.884,094 484.020,832	3	479.877,021 484.074,661	54.292
3	479.877,021 484.074,661	4	479.870,604 484.094,334	20.693
4	479.870,604 484.094,334	5	479.867,544 484.098,841	5.447
5	479.867,544 484.098,841	6	479.831,581 484.099,68	35.973

Punct început	X / Y	Punct sfârșit	X / Y	Lungime segment (** (m)
6	479.831,581 484.099,68	7	479.830,413 484.066,298	33.403
7	479.830,413 484.066,298	8	479.835,741 484.059,327	8.774
8	479.835,741 484.059,327	9	479.832,268 483.993,768	65.651
9	479.832,268 483.993,768	10	479.840,255 483.981,043	15.024
10	479.840,255 483.981,043	11	479.854,036 483.984,148	14.126
11	479.854,036 483.984,148	12	479.866,458 483.991,327	14.348
12	479.866,458 483.991,327	1	479.876,163 484.005,879	17.492

** Lungimile segmentelor sunt determinate în planul de proiecție Stereo 70 și sunt rotunjite la 1 milimetru.

*** Distanța dintre puncte este formată din segmente cumulate ce sunt mai mici decât valoarea 1 milimetru.

**DATE DESPRE IMOBILUL NR. 1781**

Oficiul de Cadastru și Publicitate Imobiliară SIBIU
Biroul de Cadastru și Publicitate Imobiliară Agnita

A. Partea I. Descrierea imobilului

TEREN Extravilan

Adresa: Jud. Sibiu

Nr. Crt	Nr cadastral Nr. topografic	Suprafața* (mp)	Observații / Referințe
A1		1.000	Sector cadastral:94 Teren neimprejmuit;

B. Partea II. Proprietari și acte

Inscrieri privitoare la dreptul de proprietate și alte drepturi reale	Referințe
/	
Act Notarial nr. 1427, din 29/08/2008 emis de NP BARBU LENUTA (act de sistare indiviziune si partaj);	
B1	A1
Intabulare, drept de PROPRIETATE, dobandit prin lesire Din Indiviziune, cota actuala 1/1 1) DRAGOTA DOINA	

C. Partea III. SARCINI .

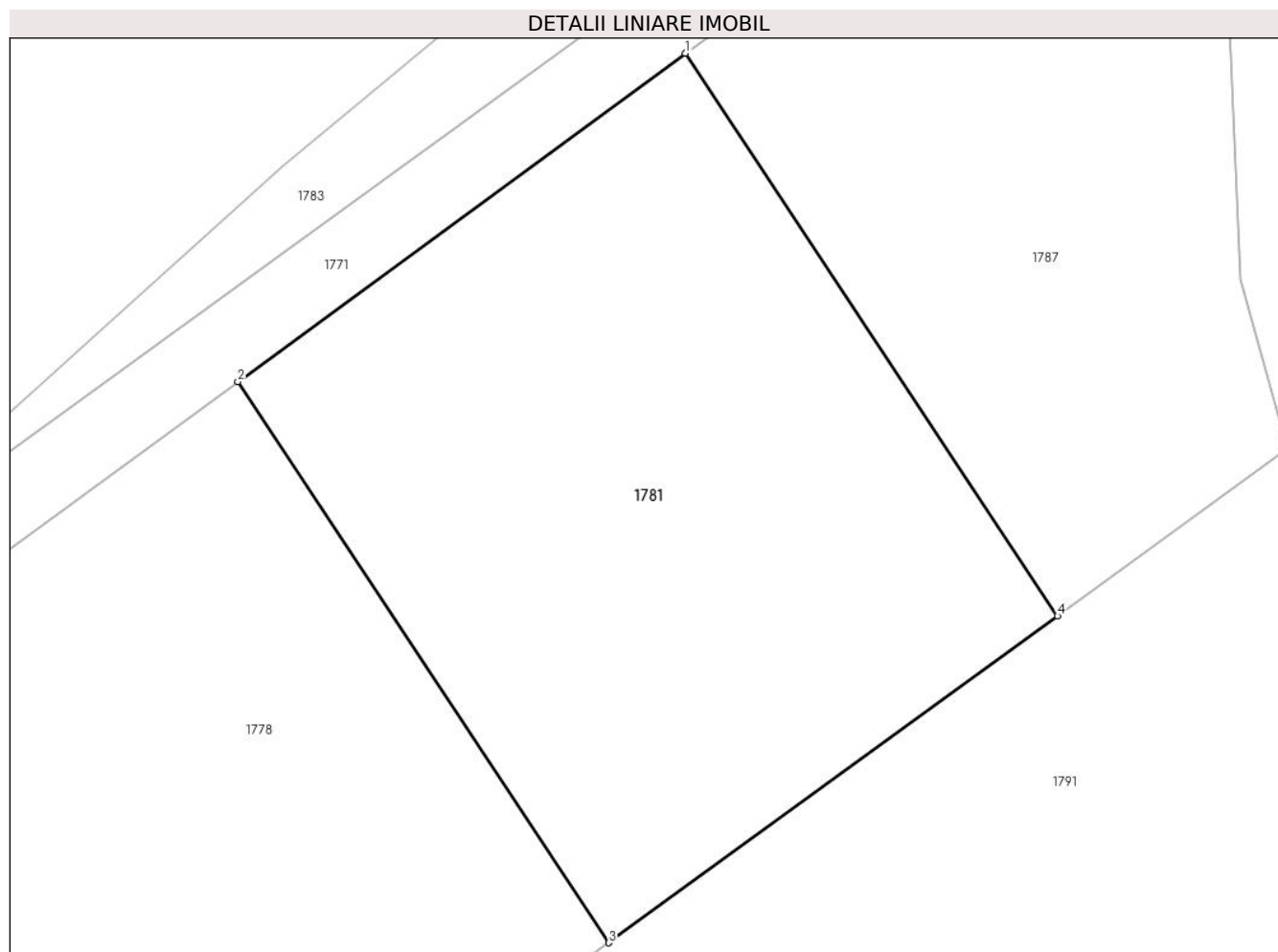
Inscrieri privind dezmembramintele dreptului de proprietate, drepturi reale de garanție și sarcini	Referințe
NU SUNT	

Anexa Nr. 1 La Partea I

Teren

Nr cadastral	Suprafața (mp)*	Observații / Referințe
	1.000	

* Suprafața este determinată în planul de proiecție Stereo 70.



Date referitoare la teren

Crt	Categorie folosință	Intra vilan	Suprafața (mp)	Tarla	Parcelă	Nr. topo	Observații / Referințe
1	arabil	NU	1.000	110	3157/2	-	

Lungime Segmente

1) Valorile lungimilor segmentelor sunt obținute din proiecție în plan.

Punct început	X / Y	Punct sfârșit	X / Y	Lungime segment (** (m)
1	479.871,64 484.209,914	2	479.848,472 484.192,923	28.73
2	479.848,472 484.192,923	3	479.867,671 484.163,906	34.793
3	479.867,671 484.163,906	4	479.890,899 484.180,807	28.725
4	479.890,899 484.180,807	1	479.871,64 484.209,914	34.902

** Lungimile segmentelor sunt determinate în planul de proiecție Stereo 70 și sunt rotunjite la 1 milimetru.

***** Distanţa dintre puncte este formată din segmente cumulate ce sunt mai mici decât valoarea 1 milimetru.**

**DATE DESPRE IMOBILUL NR. 1782**

Oficiul de Cadastru și Publicitate Imobiliară SIBIU
Biroul de Cadastru și Publicitate Imobiliară Agnita

A. Partea I. Descrierea imobilului

TEREN Extravilan

Adresa: Jud. Sibiu

Nr. Crt	Nr cadastral Nr. topografic	Suprafața* (mp)	Observații / Referințe
A1		2.027	Sector cadastral:94 Teren neimprejmuit;

B. Partea II. Proprietari și acte

Inscrieri privitoare la dreptul de proprietate și alte drepturi reale		Referințe
/		
Act Normativ nr. Legea 7, din 13/03/1997 emis de PARLAMENTUL ROMANIEI (CONFORM ART. 13 ALIN. 15);		
B1	Inscrierea provizorie, drept de PROPRIETATE, dobandit prin Lege, cota actuala 1/1 1) COMUNA BRUIU , CIF:4480270, Proprietar neidentificat	A1

C. Partea III. SARCINI .

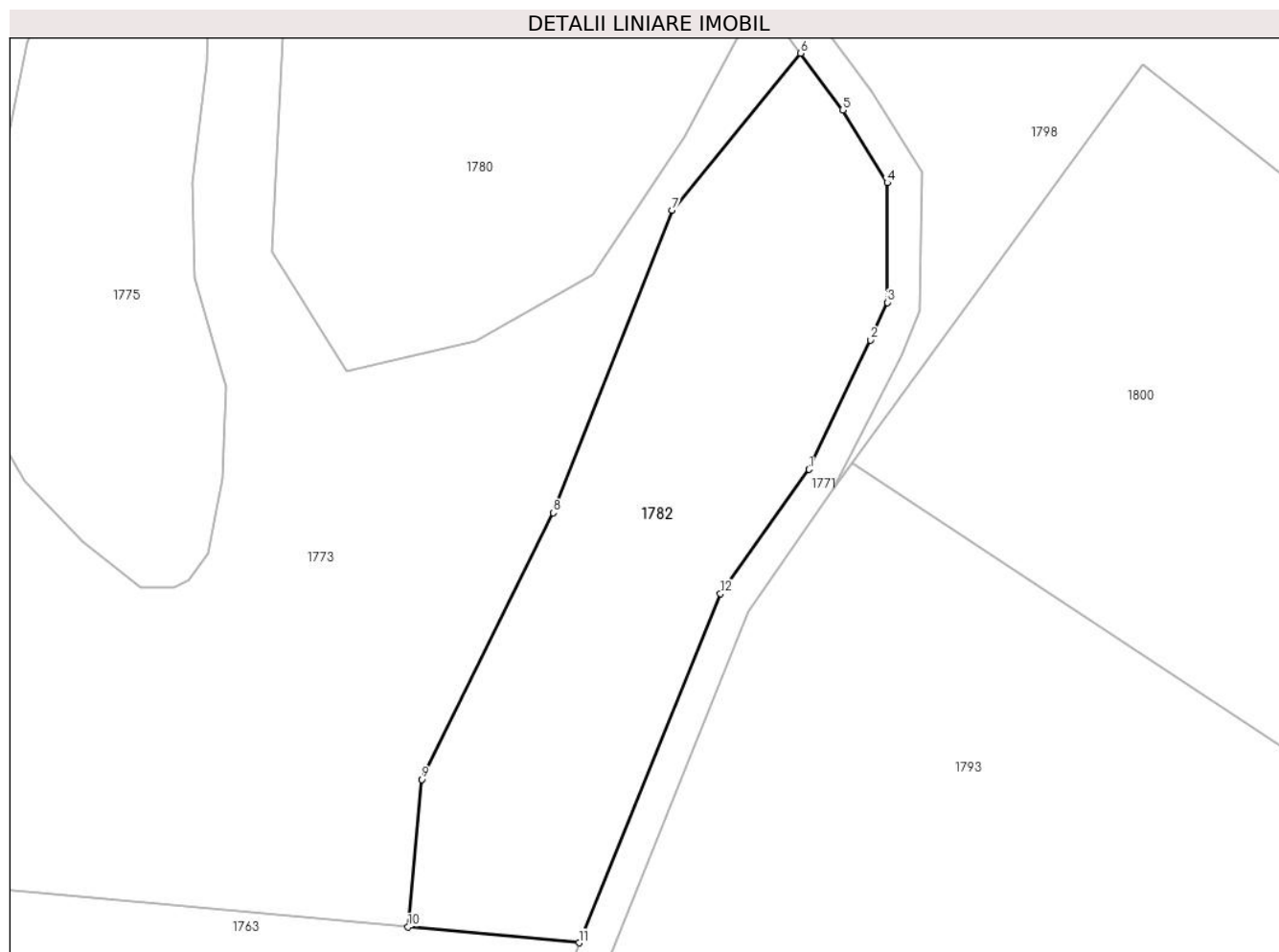
Inscrieri privind dezmembramintele dreptului de proprietate, drepturi reale de garanție și sarcini	Referințe
NU SUNT	

Anexa Nr. 1 La Partea I

Teren

Nr cadastral	Suprafața (mp)*	Observații / Referințe
	2.027	

* Suprafața este determinată în planul de proiecție Stereo 70.



Date referitoare la teren

Crt	Categorie folosință	Intravilan	Suprafața (mp)	Tarla	Parcelă	Nr. topo	Observații / Referințe
1	padure	NU	2.027	110	3180	-	Tufaris

Lungime Segmente

1) Valorile lungimilor segmentelor sunt obținute din proiecție în plan.

Punct început	X / Y	Punct sfârșit	X / Y	Lungime segment (** (m)
1	479.889,441 483.970,57	2	479.895,956 483.984,318	15.213
2	479.895,956 483.984,318	3	479.897,754 483.988,314	4.382
3	479.897,754 483.988,314	4	479.897,754 484.001,026	12.712
4	479.897,754 484.001,026	5	479.892,985 484.008,744	9.072
5	479.892,985 484.008,744	6	479.888,54 484.014,788	7.503

Punct început	X / Y	Punct sfârșit	X / Y	Lungime segment (** (m)
6	479.888,54 484.014,788	7	479.874,866 483.998,113	21.564
7	479.874,866 483.998,113	8	479.862,219 483.965,977	34.535
8	479.862,219 483.965,977	9	479.848,242 483.937,636	31.6
9	479.848,242 483.937,636	10	479.846,793 483.921,961	15.742
10	479.846,793 483.921,961	11	479.864,981 483.920,279	18.266
11	479.864,981 483.920,279	12	479.880,032 483.957,365	40.024
12	479.880,032 483.957,365	1	479.889,441 483.970,57	16.215

** Lungimile segmentelor sunt determinate în planul de proiecție Stereo 70 și sunt rotunjite la 1 milimetru.

*** Distanța dintre puncte este formată din segmente cumulate ce sunt mai mici decât valoarea 1 milimetru.

**DATE DESPRE IMOBILUL NR. 1783**

Oficiul de Cadastru și Publicitate Imobiliară SIBIU
Biroul de Cadastru și Publicitate Imobiliară Agnita

A. Partea I. Descrierea imobilului

TEREN Extravilan

Adresa: Jud. Sibiu

Nr. Crt	Nr cadastral Nr. topografic	Suprafața* (mp)	Observații / Referințe
A1		452	Sector cadastral:94 Teren neimprejmuit;

B. Partea II. Proprietari și acte

Inscrieri privitoare la dreptul de proprietate și alte drepturi reale	Referințe
/	
Act Normativ nr. Legea 7, din 13/03/1997 emis de PARLAMENTUL ROMANIEI (CONFORM ART. 13 ALIN. 15);	
B1	A1
Inscrierea provizorie, drept de PROPRIETATE, dobandit prin Lege, cota actuala 1/1	
1) COMUNA BRUIU, CIF:4480270, Proprietar neidentificat	

C. Partea III. SARCINI .

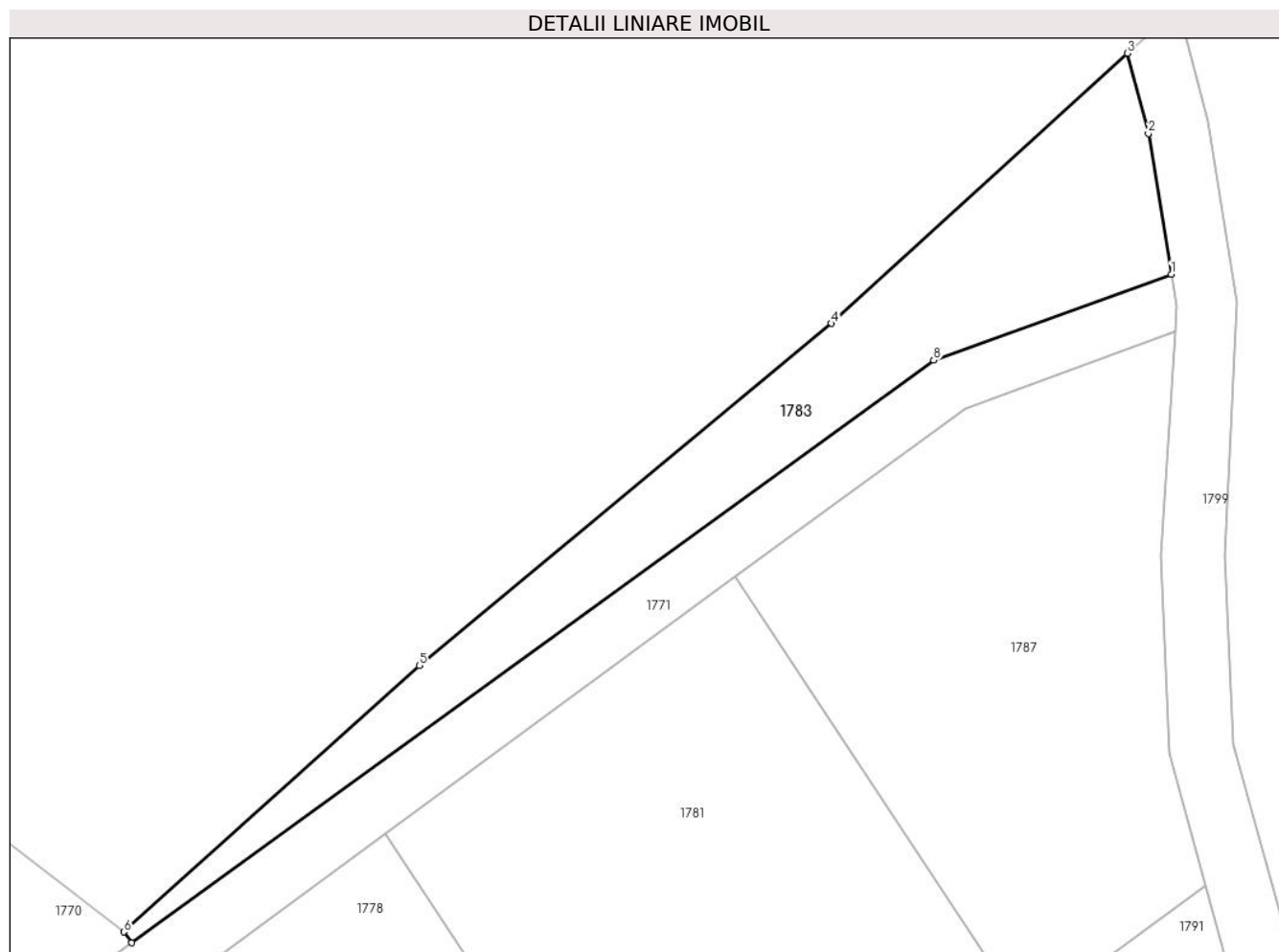
Inscrieri privind dezmembramintele dreptului de proprietate, drepturi reale de garanție și sarcini	Referințe
NU SUNT	

Anexa Nr. 1 La Partea I

Teren

Nr cadastral	Suprafața (mp)*	Observații / Referințe
	452	

* Suprafața este determinată în planul de proiecție Stereo 70.



Date referitoare la teren

Crt	Categorie folosință	Intravilan	Suprafața (mp)	Tarla	Parcelă	Nr. topo	Observații / Referințe
1	faneata	NU	452	110	3156	-	

Lungime Segmente

1) Valorile lungimilor segmentelor sunt obținute din proiecție în plan.

Punct început	X / Y	Punct sfârșit	X / Y	Lungime segment (** (m)
1	479.900,507 484.229,937	2	479.898,99 484.239,252	9.437
2	479.898,99 484.239,252	3	479.897,598 484.244,553	5.481
3	479.897,598 484.244,553	4	479.877,983 484.226,673	26.541
4	479.877,983 484.226,673	5	479.850,707 484.204,037	35.445
5	479.850,707 484.204,037	6	479.831,151 484.186,403	26.332

Punct început	X / Y	Punct sfârșit	X / Y	Lungime segment (** (m)
6	479.831,151 484.186,403	7	479.831,667 484.185,691	0.879
7	479.831,667 484.185,691	8	479.884,77 484.224,242	65.62
8	479.884,77 484.224,242	1	479.900,507 484.229,937	16.736

** Lungimile segmentelor sunt determinate în planul de proiecție Stereo 70 și sunt rotunjite la 1 milimetru.

*** Distanța dintre puncte este formată din segmente cumulate ce sunt mai mici decât valoarea 1 milimetru.

**DATE DESPRE IMOBILUL NR. 1784**

Oficiul de Cadastru și Publicitate Imobiliară SIBIU
Biroul de Cadastru și Publicitate Imobiliară Agnita

A. Partea I. Descrierea imobilului

TEREN Extravilan

Adresa: Jud. Sibiu

Nr. Crt	Nr cadastral Nr. topografic	Suprafața* (mp)	Observații / Referințe
A1		2.500	Sector cadastral:94 Teren neimprejmuit;

B. Partea II. Proprietari și acte

Inscrieri privitoare la dreptul de proprietate și alte drepturi reale	Referințe
/	
Act Administrativ nr. 4/25, din 24/02/1994 emis de CJPSDPAT SIBIU (titlu de proprietate);	
B1	A1
Intabulare, drept de PROPRIETATE, dobandit prin Constituire, cota actuala 1/1 1) FUDULU MARIN	

C. Partea III. SARCINI .

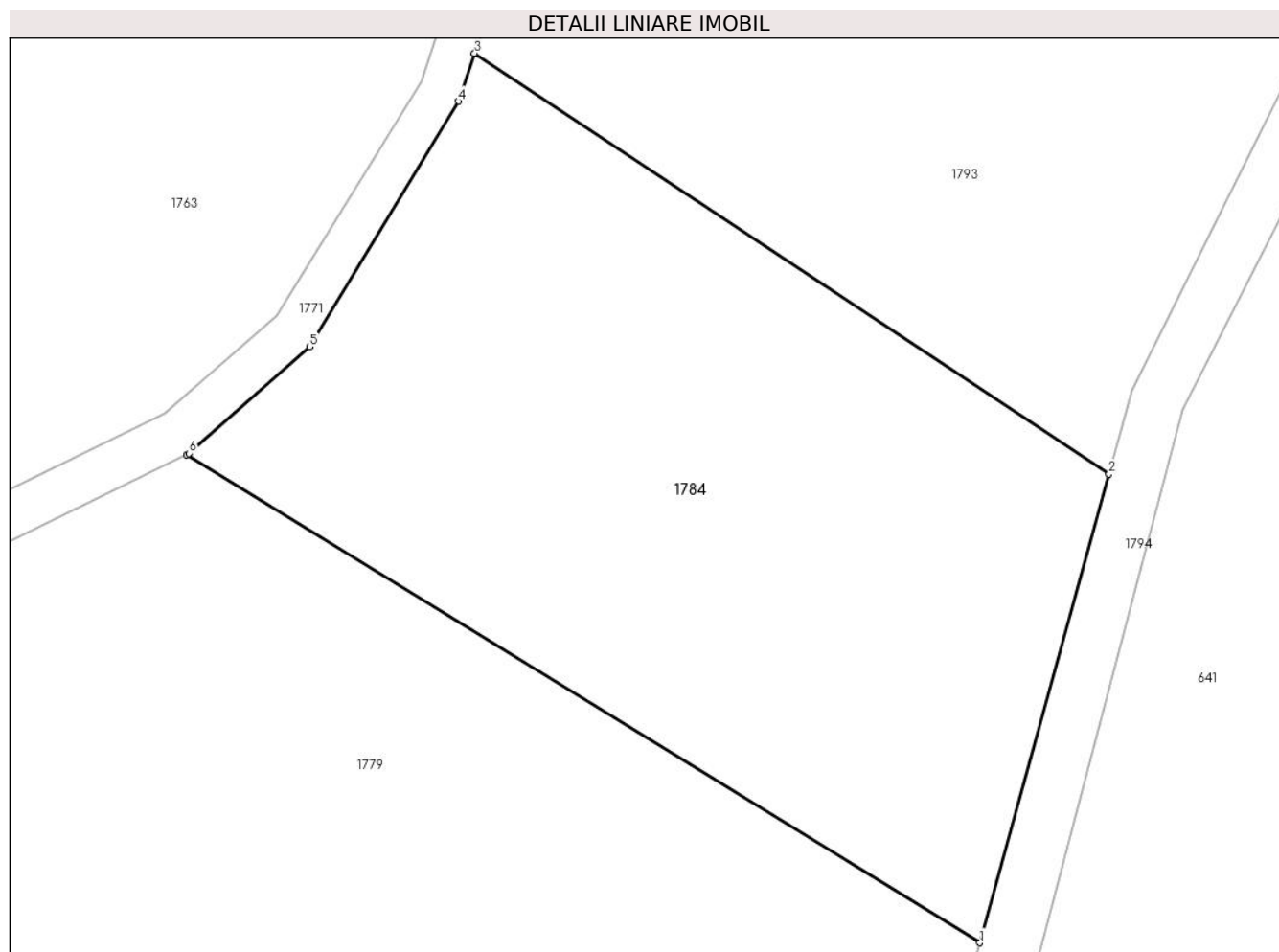
Inscrieri privind dezmembramintele dreptului de proprietate, drepturi reale de garanție și sarcini	Referințe
NU SUNT	

Anexa Nr. 1 La Partea I

Teren

Nr cadastral	Suprafața (mp)*	Observații / Referințe
	2.500	

* Suprafața este determinată în planul de proiecție Stereo 70.



Date referitoare la teren

Crt	Categorie folosință	Intra vilan	Suprafața (mp)	Tarla	Parcelă	Nr. topo	Observații / Referințe
1	faneata	NU	2.500	110	3164/3	-	

Lungime Segmente

1) Valorile lungimilor segmentelor sunt obținute din proiecție în plan.

Punct început	X / Y	Punct sfârșit	X / Y	Lungime segment (** (m)
1	479.902,071 483.828,848	2	479.912,344 483.866,141	38.682
2	479.912,344 483.866,141	3	479.861,83 483.899,636	60.609
3	479.861,83 483.899,636	4	479.860,544 483.895,819	4.028
4	479.860,544 483.895,819	5	479.848,696 483.876,269	22.86
5	479.848,696 483.876,269	6	479.839,093 483.867,795	12.807

Punct început	X / Y	Punct sfârșit	X / Y	Lungime segment (** (m)
6	479.839,093 483.867,795	7	479.838,886 483.867,693	0.231
7	479.838,886 483.867,693	1	479.902,071 483.828,848	74.171

** Lungimile segmentelor sunt determinate în planul de proiecție Stereo 70 și sunt rotunjite la 1 milimetru.

*** Distanța dintre puncte este formată din segmente cumulate ce sunt mai mici decât valoarea 1 milimetru.

**DATE DESPRE IMOBILUL NR. 1785**

Oficiul de Cadastru și Publicitate Imobiliară SIBIU
Biroul de Cadastru și Publicitate Imobiliară Agnita

A. Partea I. Descrierea imobilului

TEREN Extravilan

Adresa: Jud. Sibiu

Nr. Crt	Nr cadastral Nr. topografic	Suprafața* (mp)	Observații / Referințe
A1		322	Sector cadastral:94 Teren neimprejmuit;

B. Partea II. Proprietari și acte

Inscrieri privitoare la dreptul de proprietate și alte drepturi reale		Referințe
/		
Act Normativ nr. Legea 7, din 13/03/1997 emis de PARLAMENTUL ROMANIEI (CONFORM ART. 13 ALIN. 15);		
B1	Inscrierea provizorie, drept de PROPRIETATE, dobandit prin Lege, cota actuala 1/1 1) COMUNA BRUIU , CIF:4480270, Proprietar neidentificat	A1

C. Partea III. SARCINI .

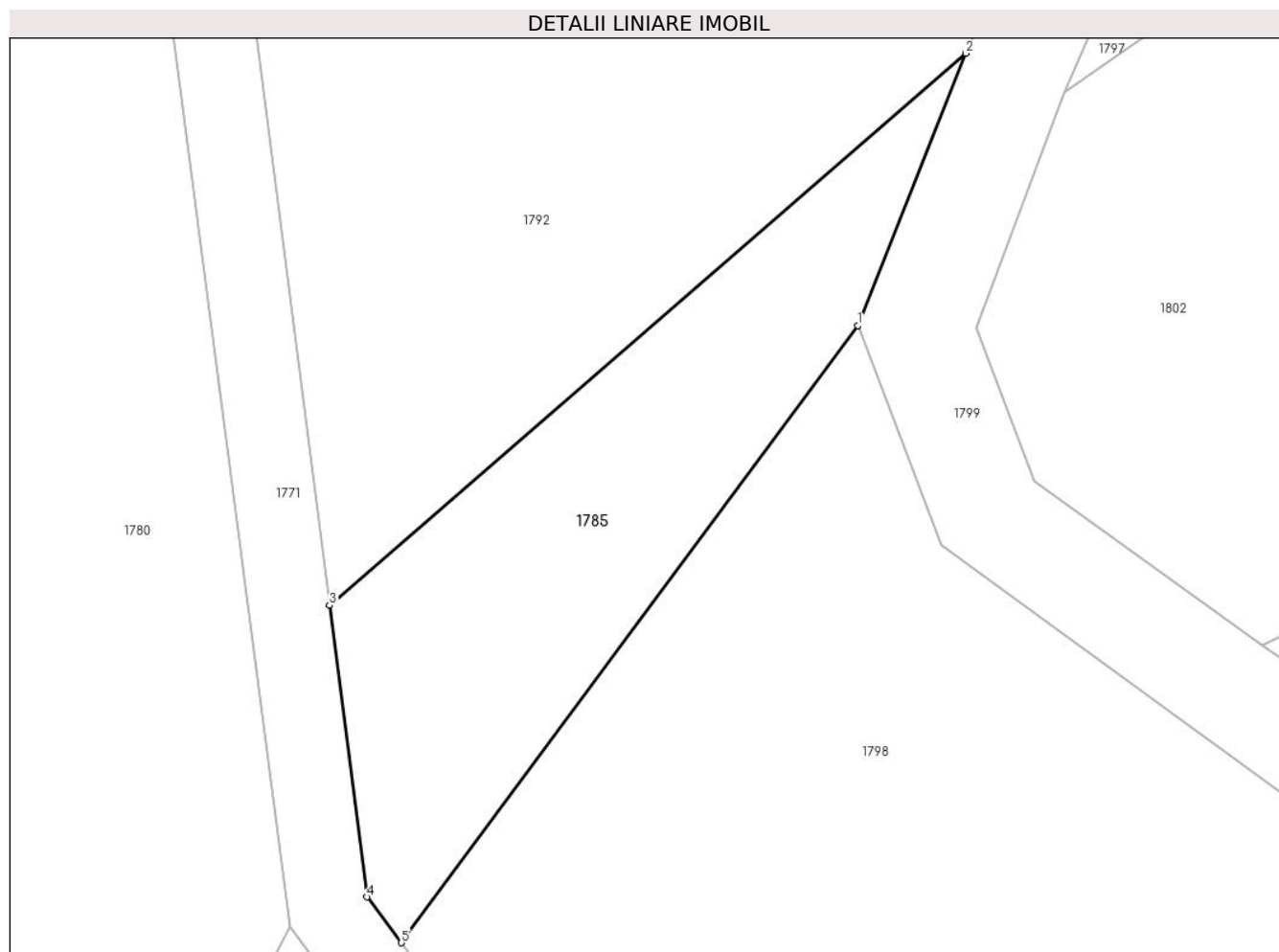
Inscrieri privind dezmembramintele dreptului de proprietate, drepturi reale de garanție și sarcini	Referințe
NU SUNT	

Anexa Nr. 1 La Partea I

Teren

Nr cadastral	Suprafața (mp)*	Observații / Referințe
	322	

* Suprafața este determinată în planul de proiecție Stereo 70.



Date referitoare la teren

Crt	Categorie folosință	Intra vilan	Suprafața (mp)	Tarla	Parcelă	Nr. topo	Observații / Referințe
1	faneata	NU	322	110	1785	-	

Lungime Segmente

1) Valorile lungimilor segmentelor sunt obținute din proiecție în plan.

Punct început	X / Y	Punct sfârșit	X / Y	Lungime segment (** (m)
1	479.909,561 484.047,793	2	479.914,415 484.060,012	13.148
2	479.914,415 484.060,012	3	479.885,859 484.035,239	37.804
3	479.885,859 484.035,239	4	479.887,543 484.022,157	13.19
4	479.887,543 484.022,157	5	479.889,085 484.020,105	2.567
5	479.889,085 484.020,105	1	479.909,561 484.047,793	34.437

**** Lungimile segmentelor sunt determinate în planul de proiecție Stereo 70 și sunt rotunjite la 1 milimetru.**

***** Distanța dintre puncte este formată din segmente cumulate ce sunt mai mici decât valoarea 1 milimetru.**

**DATE DESPRE IMOBILUL NR. 1786**

Oficiul de Cadastru și Publicitate Imobiliară SIBIU
Biroul de Cadastru și Publicitate Imobiliară Agnita

A. Partea I. Descrierea imobilului

TEREN Extravilan

Adresa: Jud. Sibiu

Nr. Crt	Nr cadastral Nr. topografic	Suprafața* (mp)	Observații / Referințe
A1		17.633	Sector cadastral:94 Teren neimprejmuit;

B. Partea II. Proprietari și acte

Inscrieri privitoare la dreptul de proprietate și alte drepturi reale		Referințe
/		
Act Normativ nr. Legea 7, din 13/03/1997 emis de PARLAMENTUL ROMANIEI (CONFORM ART. 13 ALIN. 15);		
B1	Inscrierea provizorie, drept de PROPRIETATE, dobandit prin Lege, cota actuala 1/1 1) COMUNA BRUIU, CIF:4480270, Proprietar neidentificat	A1

C. Partea III. SARCINI .

Inscrieri privind dezmembramintele dreptului de proprietate, drepturi reale de garanție și sarcini	Referințe
NU SUNT	

Anexa Nr. 1 La Partea I

Teren

Nr cadastral	Suprafața (mp)*	Observații / Referințe
	17.633	

* Suprafața este determinată în planul de proiecție Stereo 70.



Date referitoare la teren

Crt	Categorie folosință	Intravilan	Suprafața (mp)	Tarla	Parcelă	Nr. topo	Observații / Referințe
1	faneata	NU	17.633	110	3168	-	

Lungime Segmente

1) Valorile lungimilor segmentelor sunt obținute din proiecție în plan.

Punct început	X / Y	Punct sfârșit	X / Y	Lungime segment (** (m)	Punct început	X / Y	Punct sfârșit	X / Y	Lungime segment (** (m)
1	479.948,675 483.544,966	2	479.950,106 483.559,665	14.768	2	479.950,106 483.559,665	3	479.947,895 483.575,992	16.476
3	479.947,895 483.575,992	4	479.943,38 483.590,482	15.177	4	479.943,38 483.590,482	5	479.938,56 483.613,615	23.63
5	479.938,56 483.613,615	6	479.938,238 483.622,553	8.943	6	479.938,238 483.622,553	7	479.940,705 483.631,192	8.985
7	479.940,705 483.631,192	8	479.954,411 483.652,632	25.446	8	479.954,411 483.652,632	9	479.954,334 483.663,588	10.956
9	479.954,334 483.663,588	10	479.952,112 483.675,27	11.891	10	479.952,112 483.675,27	11	479.948,137 483.684,789	10.316

Punct început	X / Y	Punct sfârșit	X / Y	Lungime segment (** (m))
11	479.948,137 483.684,789	12	479.942,883 483.699,714	15.823
13	479.942,074 483.702,596	14	479.924,799 483.684,04	25.353
15	479.922,078 483.677,871	16	479.910,529 483.651,678	28.626
17	479.904,523 483.616,134	18	479.895,472 483.563,444	53.461
19	479.852,581 483.400,812	20	479.796,567 483.227,186	182.437
21	479.789,21 483.213,648	22	479.780,529 483.207,443	10.671
23	479.774,55 483.206,599	24	479.790,977 483.184,555	27.492
25	479.821,861 483.157,921	26	479.828,573 483.151,768	9.105
27	479.827,438 483.159,092	28	479.818,414 483.176,947	20.006
29	479.813,773 483.192,076	30	479.815,034 483.216,875	24.831
31	479.821,984 483.255,515	32	479.851,612 483.348,775	97.854
33	479.869,677 483.384,307	34	479.906,815 483.437,17	64.605

Punct început	X / Y	Punct sfârșit	X / Y	Lungime segment (** (m))
12	479.942,883 483.699,714	13	479.942,074 483.702,596	2.994
14	479.924,799 483.684,04	15	479.922,078 483.677,871	6.743
16	479.910,529 483.651,678	17	479.904,523 483.616,134	36.048
18	479.895,472 483.563,444	19	479.852,581 483.400,812	168.193
20	479.796,567 483.227,186	21	479.789,21 483.213,648	15.408
22	479.780,529 483.207,443	23	479.774,55 483.206,599	6.038
24	479.790,977 483.184,555	25	479.821,861 483.157,921	40.782
26	479.828,573 483.151,768	27	479.827,438 483.159,092	7.411
28	479.818,414 483.176,947	29	479.813,773 483.192,076	15.826
30	479.815,034 483.216,875	31	479.821,984 483.255,515	39.26
32	479.851,612 483.348,775	33	479.869,677 483.384,307	39.86
34	479.906,815 483.437,17	1	479.948,675 483.544,966	115.638

** Lungimile segmentelor sunt determinate în planul de proiecție Stereo 70 și sunt rotunjite la 1 milimetru.

*** Distanța dintre puncte este formată din segmente cumulate ce sunt mai mici decât valoarea 1 milimetru.

**DATE DESPRE IMOBILUL NR. 1787**

Oficiul de Cadastru și Publicitate Imobiliară SIBIU
Biroul de Cadastru și Publicitate Imobiliară Agnita

A. Partea I. Descrierea imobilului

TEREN Extravilan

Adresa: Jud. Sibiu

Nr. Crt	Nr cadastral Nr. topografic	Suprafața* (mp)	Observații / Referințe
A1		800	Sector cadastral:94 Teren neimprejmuit;

B. Partea II. Proprietari și acte

Inscrieri privitoare la dreptul de proprietate și alte drepturi reale	Referințe
/	
Act Notarial nr. 2250, din 16/11/2007 emis de NP Pavel Doina (contract de vanzare-cumparare);	
B1	A1
Intabulare, drept de PROPRIETATE, dobandit prin Conventie, cota actuala 1/1 1) SC AGRORA SRL, CIF:14641510	

C. Partea III. SARCINI .

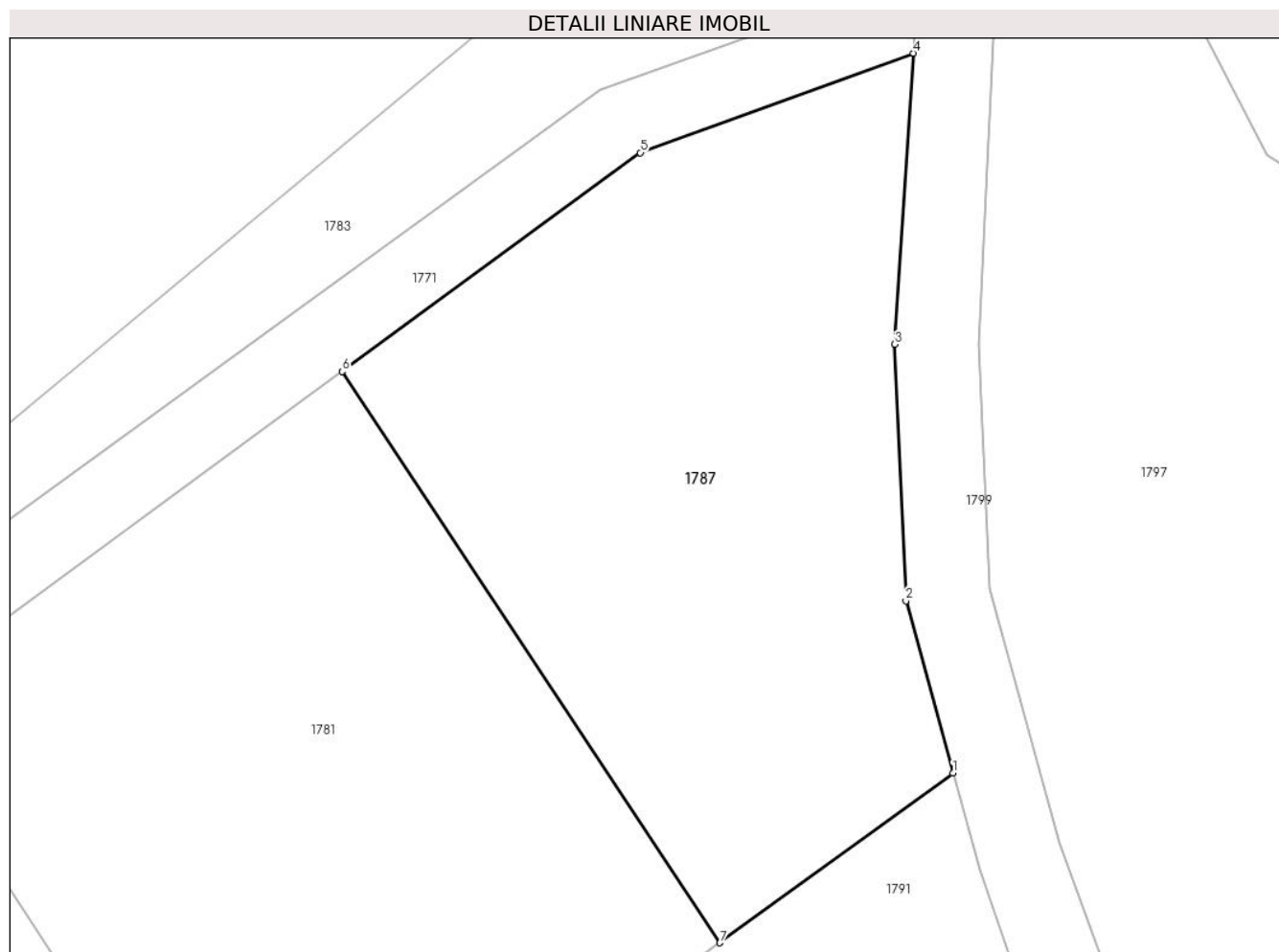
Inscrieri privind dezmembramintele dreptului de proprietate, drepturi reale de garanție și sarcini	Referințe
NU SUNT	

Anexa Nr. 1 La Partea I

Teren

Nr cadastral	Suprafața (mp)*	Observații / Referințe
	800	

* Suprafața este determinată în planul de proiecție Stereo 70.



Date referitoare la teren

Crt	Categorie folosință	Intra vilan	Suprafața (mp)	Tarla	Parcelă	Nr. topo	Observații / Referințe
1	arabil	NU	800	110	3157/1	-	

Lungime Segmente

1) Valorile lungimilor segmentelor sunt obținute din proiecție în plan.

Punct început	X / Y	Punct sfârșit	X / Y	Lungime segment (** (m)
1	479.902,78 484.189,452	2	479.900,382 484.198,23	9.1
2	479.900,382 484.198,23	3	479.899,803 484.211,295	13.077
3	479.899,803 484.211,295	4	479.900,767 484.226,13	14.866
4	479.900,767 484.226,13	5	479.886,838 484.221,059	14.824
5	479.886,838 484.221,059	6	479.871,64 484.209,914	18.847

Punct început	X / Y	Punct sfârșit	X / Y	Lungime segment (** (m)
6	479.871,64 484.209,914	7	479.890,899 484.180,807	34.902
7	479.890,899 484.180,807	1	479.902,78 484.189,452	14.694

** Lungimile segmentelor sunt determinate în planul de proiecție Stereo 70 și sunt rotunjite la 1 milimetru.

*** Distanța dintre puncte este formată din segmente cumulate ce sunt mai mici decât valoarea 1 milimetru.

**DATE DESPRE IMOBILUL NR. 1788**

Oficiul de Cadastru și Publicitate Imobiliară SIBIU
Biroul de Cadastru și Publicitate Imobiliară Agnita

A. Partea I. Descrierea imobilului

TEREN Extravilan

Adresa: Jud. Sibiu

Nr. Crt	Nr cadastral Nr. topografic	Suprafața* (mp)	Observații / Referințe
A1		1.829	Sector cadastral:94 Teren neimprejmuit;

B. Partea II. Proprietari și acte

Inscrieri privitoare la dreptul de proprietate și alte drepturi reale	Referințe
/	
Act Normativ nr. Legea 7, din 13/03/1997 emis de PARLAMENTUL ROMANIEI (CONFORM ART. 13 ALIN. 15);	
B1	Inscrierea provizorie, drept de PROPRIETATE, dobandit prin Lege, cota actuala 1/1
	1) COMUNA BRUIU, CIF:4480270, Proprietar neidentificat

C. Partea III. SARCINI .

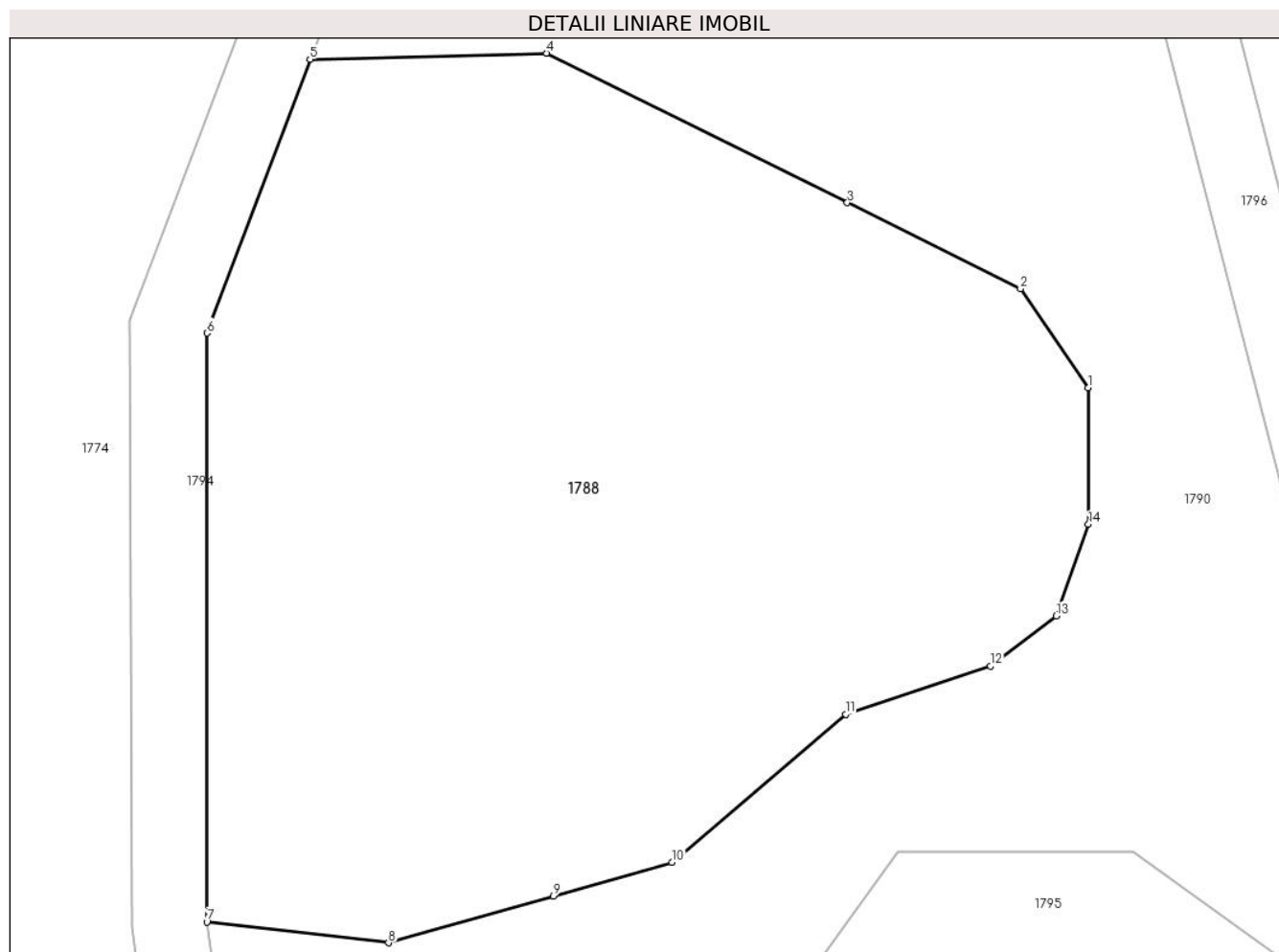
Inscrieri privind dezmembramintele dreptului de proprietate, drepturi reale de garanție și sarcini	Referințe
NU SUNT	

Anexa Nr. 1 La Partea I

Teren

Nr cadastral	Suprafața (mp)*	Observații / Referințe
	1.829	

* Suprafața este determinată în planul de proiecție Stereo 70.



Date referitoare la teren

Crt	Categorie folosință	Intravilan	Suprafața (mp)	Tarla	Parcelă	Nr. topo	Observații / Referințe
1	padure	NU	1.829	110	3165	-	Tufaris

Lungime Segmente

1) Valorile lungimilor segmentelor sunt obținute din proiecție în plan.

Punct început	X / Y	Punct sfârșit	X / Y	Lungime segment (** (m)
1	479.919,279 483.751,52	2	479.915,477 483.757,042	6.704
2	479.915,477 483.757,042	3	479.905,792 483.761,856	10.815
3	479.905,792 483.761,856	4	479.888,979 483.770,215	18.776
4	479.888,979 483.770,215	5	479.875,733 483.769,875	13.251
5	479.875,733 483.769,875	6	479.869,971 483.754,573	16.351

Punct început	X / Y	Punct sfârșit	X / Y	Lungime segment (** (m)
6	479.869,971 483.754,573	7	479.869,971 483.721,653	32.92
7	479.869,971 483.721,653	8	479.880,128 483.720,487	10.224
8	479.880,128 483.720,487	9	479.889,337 483.723,099	9.573
9	479.889,337 483.723,099	10	479.895,991 483.724,986	6.916
10	479.895,991 483.724,986	11	479.905,701 483.733,255	12.754
11	479.905,701 483.733,255	12	479.913,793 483.735,951	8.529
12	479.913,793 483.735,951	13	479.917,481 483.738,757	4.634
13	479.917,481 483.738,757	14	479.919,279 483.743,88	5.43
14	479.919,279 483.743,88	1	479.919,279 483.751,52	7.64

** Lungimile segmentelor sunt determinate în planul de proiecție Stereo 70 și sunt rotunjite la 1 milimetru.

*** Distanța dintre puncte este formată din segmente cumulate ce sunt mai mici decât valoarea 1 milimetru.

**DATE DESPRE IMOBILUL NR. 1789**

Oficiul de Cadastru și Publicitate Imobiliară SIBIU
Biroul de Cadastru și Publicitate Imobiliară Agnita

A. Partea I. Descrierea imobilului

TEREN Extravilan

Adresa: Jud. Sibiu

Nr. Crt	Nr cadastral Nr. topografic	Suprafața* (mp)	Observații / Referințe
A1		2.717	Sector cadastral:94 Teren neimprejmuit;

B. Partea II. Proprietari și acte

Inscrieri privitoare la dreptul de proprietate și alte drepturi reale		Referințe
/		
Act Normativ nr. Legea 7, din 13/03/1997 emis de PARLAMENTUL ROMANIEI (CONFORM ART. 13 ALIN. 15);		
B1	Inscrierea provizorie, drept de PROPRIETATE, dobandit prin Lege, cota actuala 1/1 1) COMUNA BRUIU , CIF:4480270, Proprietar neidentificat	A1

C. Partea III. SARCINI .

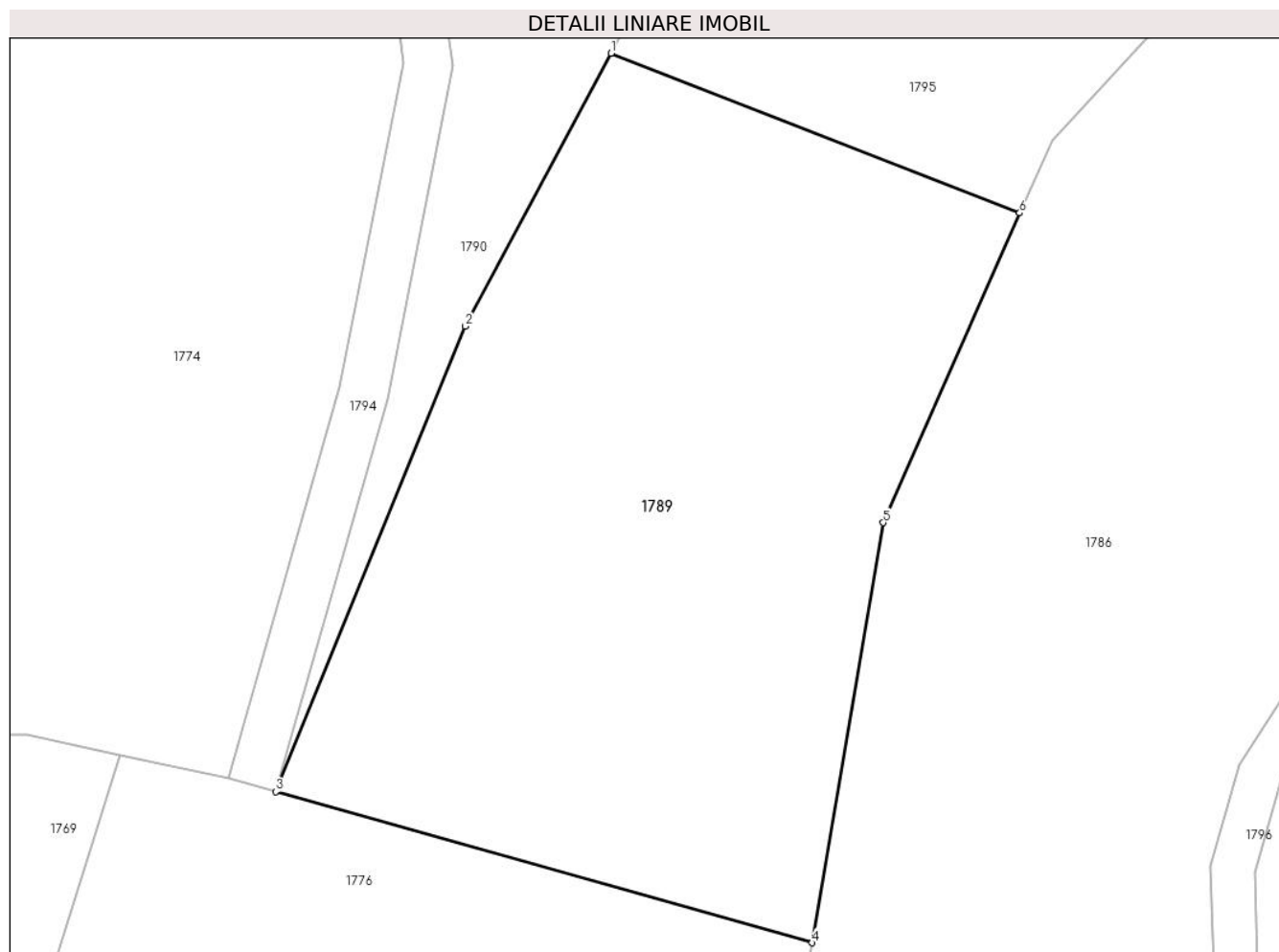
Inscrieri privind dezmembramintele dreptului de proprietate, drepturi reale de garanție și sarcini	Referințe
NU SUNT	

Anexa Nr. 1 La Partea I

Teren

Nr cadastral	Suprafața (mp)*	Observații / Referințe
	2.717	

* Suprafața este determinată în planul de proiecție Stereo 70.



Date referitoare la teren

Crt	Categorie folosință	Intravilan	Suprafața (mp)	Tarla	Parcelă	Nr. topo	Observații / Referințe
1	arabil	NU	2.717	110	3169/4	-	

Lungime Segmente

1) Valorile lungimilor segmentelor sunt obținute din proiecție în plan.

Punct început	X / Y	Punct sfârșit	X / Y	Lungime segment (** (m)
1	479.887,486 483.691,378	2	479.875,173 483.668,285	26.171
2	479.875,173 483.668,285	3	479.859,109 483.628,904	42.531
3	479.859,109 483.628,904	4	479.904,523 483.616,134	47.175
4	479.904,523 483.616,134	5	479.910,529 483.651,678	36.048
5	479.910,529 483.651,678	6	479.922,078 483.677,871	28.626

Punct început	X / Y	Punct sfârșit	X / Y	Lungime segment (** (m)
6	479.922,078 483.677,871	1	479.887,486 483.691,378	37.136

** Lungimile segmentelor sunt determinate în planul de proiecție Stereo 70 și sunt rotunjite la 1 milimetru.

*** Distanța dintre puncte este formată din segmente cumulate ce sunt mai mici decât valoarea 1 milimetru.

**DATE DESPRE IMOBILUL NR. 1790**

Oficiul de Cadastru și Publicitate Imobiliară SIBIU
Biroul de Cadastru și Publicitate Imobiliară Agnita

A. Partea I. Descrierea imobilului

TEREN Extravilan

Adresa: Jud. Sibiu

Nr. Crt	Nr cadastral Nr. topografic	Suprafața* (mp)	Observații / Referințe
A1		3.366	Sector cadastral:94 Teren neimprejmuit;

B. Partea II. Proprietari și acte

Inscrieri privitoare la dreptul de proprietate și alte drepturi reale	Referințe
/	
Act Normativ nr. Legea 7, din 13/03/1997 emis de PARLAMENTUL ROMANIEI (CONFORM ART. 13 ALIN. 15);	
B1	Inscrierea provizorie, drept de PROPRIETATE, dobandit prin Lege, cota actuala 1/1
	1) COMUNA BRUIU , CIF:4480270, Proprietar neidentificat

C. Partea III. SARCINI .

Inscrieri privind dezmembramintele dreptului de proprietate, drepturi reale de garanție și sarcini	Referințe
NU SUNT	

Anexa Nr. 1 La Partea I

Teren

Nr cadastral	Suprafața (mp)*	Observații / Referințe
	3.366	

* Suprafața este determinată în planul de proiecție Stereo 70.



Date referitoare la teren

Crt	Categorie folosință	Intra vilan	Suprafața (mp)	Tarla	Parcelă	Nr. topo	Observații / Referințe
1	faneata	NU	3.366	110	3166	-	

Lungime Segmente

1) Valorile lungimilor segmentelor sunt obținute din proiecție în plan.

Punct început	X / Y	Punct sfârșit	X / Y	Lungime segment (** (m)
1	479.917,878 483.793,558	2	479.902,534 483.817,396	28.35
3	479.881,495 483.785,177	4	479.875,733 483.769,875	16.351
5	479.888,979 483.770,215	6	479.905,792 483.761,856	18.776
7	479.915,477 483.757,042	8	479.919,279 483.751,52	6.704
9	479.919,279 483.743,88	10	479.917,481 483.738,757	5.43

Punct început	X / Y	Punct sfârșit	X / Y	Lungime segment (** (m)
2	479.902,534 483.817,396	3	479.881,495 483.785,177	38.48
4	479.875,733 483.769,875	5	479.888,979 483.770,215	13.251
6	479.905,792 483.761,856	7	479.915,477 483.757,042	10.815
8	479.919,279 483.751,52	9	479.919,279 483.743,88	7.64
10	479.917,481 483.738,757	11	479.913,793 483.735,951	4.634

Punct început	X / Y	Punct sfârșit	X / Y	Lungime segment (** (m)
11	479.913,793 483.735,951	12	479.905,701 483.733,255	8.529
13	479.895,991 483.724,986	14	479.889,337 483.723,099	6.916
15	479.880,128 483.720,487	16	479.869,971 483.721,653	10.224
17	479.874,087 483.690,362	18	479.868,583 483.662,165	28.729
19	479.859,109 483.628,904	20	479.875,173 483.668,285	42.531
21	479.887,486 483.691,378	22	479.897,537 483.710,228	21.362
23	479.908,612 483.725,558	24	479.921,817 483.725,558	13.205
25	479.939,15 483.713,019	26	479.931,632 483.739,818	27.834

Punct început	X / Y	Punct sfârșit	X / Y	Lungime segment (** (m)
12	479.905,701 483.733,255	13	479.895,991 483.724,986	12.754
14	479.889,337 483.723,099	15	479.880,128 483.720,487	9.573
16	479.869,971 483.721,653	17	479.874,087 483.690,362	31.561
18	479.868,583 483.662,165	19	479.859,109 483.628,904	34.584
20	479.875,173 483.668,285	21	479.887,486 483.691,378	26.171
22	479.897,537 483.710,228	23	479.908,612 483.725,558	18.912
24	479.921,817 483.725,558	25	479.939,15 483.713,019	21.393
26	479.931,632 483.739,818	1	479.917,878 483.793,558	55.472

** Lungimile segmentelor sunt determinate în planul de proiecție Stereo 70 și sunt rotunjite la 1 milimetru.

*** Distanța dintre puncte este formată din segmente cumulate ce sunt mai mici decât valoarea 1 milimetru.

**DATE DESPRE IMOBILUL NR. 1791**

Oficiul de Cadastru și Publicitate Imobiliară SIBIU
Biroul de Cadastru și Publicitate Imobiliară Agnita

A. Partea I. Descrierea imobilului

TEREN Extravilan

Nr. CF vechi:32

Adresa: Jud. Sibiu

Nr. Crt	Nr cadastral Nr. topografic	Suprafața* (mp)	Observații / Referințe
A1	102228	5.755	Sector cadastral:94 Teren neimprejmuit;

B. Partea II. Proprietari și acte

Inscrieri privitoare la dreptul de proprietate și alte drepturi reale	Referințe
863 / 20/07/1918	
Act Administrativ nr. necunoscut, din 30/06/1914 emis de incheiat in Gherdeal;	
B1	A1
Intabulare, drept de PROPRIETATE, donatie si posesie factica, dobandit prin Conventie, cota actuala 1/1	
1) Biserica Evanghelică Lutherana, CIF:99999999999999	

C. Partea III. SARCINI .

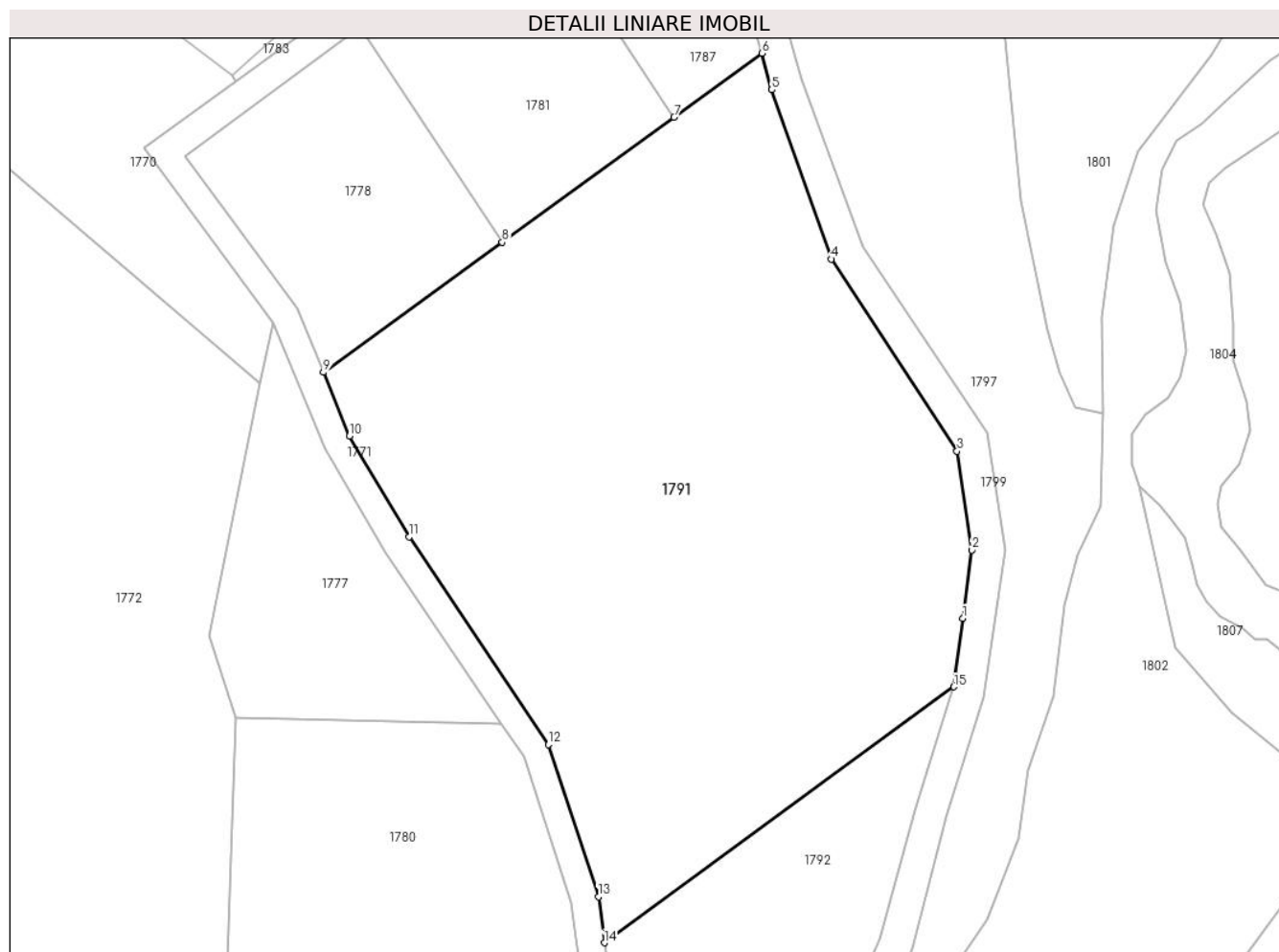
Inscrieri privind dezmembramintele dreptului de proprietate, drepturi reale de garanție și sarcini	Referințe
NU SUNT	

Anexa Nr. 1 La Partea I

Teren

Nr cadastral	Suprafața (mp)*	Observații / Referințe
102228	5.755	

* Suprafața este determinată în planul de proiecție Stereo 70.



Date referitoare la teren

Crt	Categorie folosință	Intravilan	Suprafața (mp)	Tarla	Parcelă	Nr. topo	Observații / Referințe
1	neproductiv	NU	5.755	-	3159	1655 GHERDEAL	Cimitir (Ev. luth.)

Lungime Segmente

1) Valorile lungimilor segmentelor sunt obținute din proiecție în plan.

Punct început	X / Y	Punct sfârșit	X / Y	Lungime segment (** (m)
1	479.929,969 484.113,066	2	479.931,183 484.122,315	9.329
2	479.931,183 484.122,315	3	479.929,183 484.135,662	13.497
3	479.929,183 484.135,662	4	479.912,194 484.161,627	31.029
4	479.912,194 484.161,627	5	479.904,128 484.184,523	24.275
5	479.904,128 484.184,523	6	479.902,78 484.189,452	5.11

Punct început	X / Y	Punct sfârșit	X / Y	Lungime segment (** (m)
6	479.902,78 484.189,452	7	479.890,899 484.180,807	14.694
7	479.890,899 484.180,807	8	479.867,671 484.163,906	28.725
8	479.867,671 484.163,906	9	479.843,496 484.146,317	29.897
9	479.843,496 484.146,317	10	479.847,014 484.137,716	9.292
10	479.847,014 484.137,716	11	479.855,057 484.124,078	15.834
11	479.855,057 484.124,078	12	479.873,883 484.096,0	33.805
12	479.873,883 484.096,0	13	479.880,683 484.075,442	21.653
13	479.880,683 484.075,442	14	479.881,483 484.069,226	6.268
14	479.881,483 484.069,226	15	479.928,755 484.103,816	58.576
15	479.928,755 484.103,816	1	479.929,969 484.113,066	9.329

** Lungimile segmentelor sunt determinate în planul de proiecție Stereo 70 și sunt rotunjite la 1 milimetru.

*** Distanța dintre puncte este formată din segmente cumulate ce sunt mai mici decât valoarea 1 milimetru.

**DATE DESPRE IMOBILUL NR. 1792**

Oficiul de Cadastru și Publicitate Imobiliară SIBIU
Biroul de Cadastru și Publicitate Imobiliară Agnita

A. Partea I. Descrierea imobilului

TEREN Extravilan

Nr. CF vechi:106

Adresa: Jud. Sibiu

Nr. Crt	Nr cadastral Nr. topografic	Suprafața* (mp)	Observații / Referințe
A1	102229	1.346	Sector cadastral:94 Teren neimprejmuit;

B. Partea II. Proprietari și acte

Inscrieri privitoare la dreptul de proprietate și alte drepturi reale	Referințe
2212 / 12/07/1914	
Act Normativ nr. necunoscut, din 11/07/1914 emis de necunoscut;	
B1	A1
Intabulare, drept de PROPRIETATE, posesie factica dinainte de localizare si urmare a comasatiei de la localizare, dobandit prin Lege, cota actuala 1/1	
1) BISERICA EVANGHELICA GHERDEAL, CIF:999999999999	

C. Partea III. SARCINI .

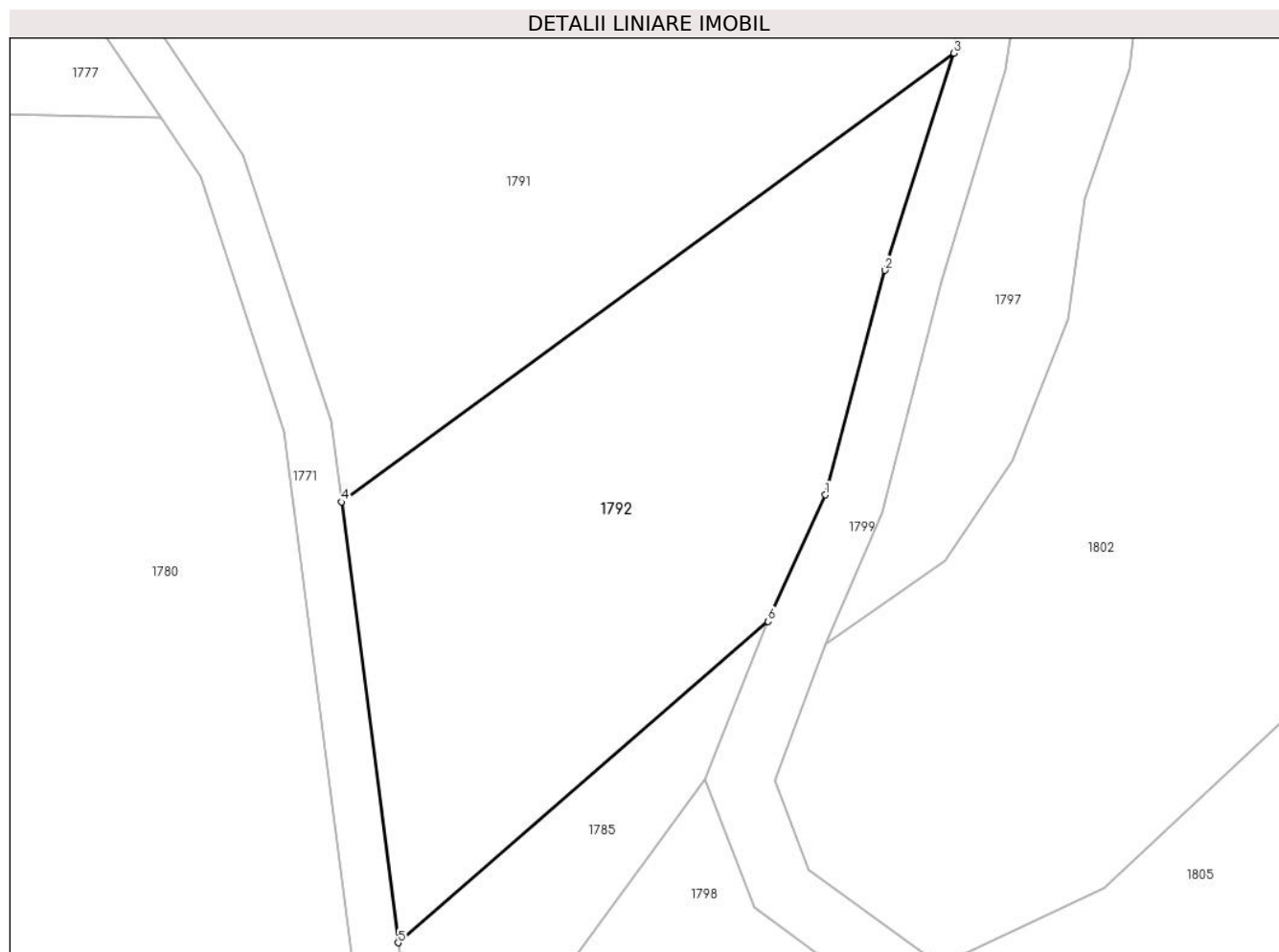
Inscrieri privind dezmembramintele dreptului de proprietate, drepturi reale de garanție și sarcini	Referințe
NU SUNT	

Anexa Nr. 1 La Partea I

Teren

Nr cadastral	Suprafața (mp)*	Observații / Referințe
102229	1.346	

* Suprafața este determinată în planul de proiecție Stereo 70.



Date referitoare la teren

Crt	Categorie folosință	Intravilan	Suprafața (mp)	Tarla	Parcelă	Nr. topo	Observații / Referințe
1	neproductiv	NU	1.346	-	-	1656 GHERDEAL	Cimitir - Nyiresbokor - sat GHERDEAL

Lungime Segmente

1) Valorile lungimilor segmentelor sunt obținute din proiecție în plan.

Punct început	X / Y	Punct sfârșit	X / Y	Lungime segment (** (m)
1	479.918,824 484.069,766	2	479.923,432 484.087,078	17.915
2	479.923,432 484.087,078	3	479.928,755 484.103,816	17.564
3	479.928,755 484.103,816	4	479.881,483 484.069,226	58.576
4	479.881,483 484.069,226	5	479.885,859 484.035,239	34.267
5	479.885,859 484.035,239	6	479.914,415 484.060,012	37.804

Punct început	X / Y	Punct sfârșit	X / Y	Lungime segment (** (m)
6	479.914,415 484.060,012	1	479.918,824 484.069,766	10.704

** Lungimile segmentelor sunt determinate în planul de proiecție Stereo 70 și sunt rotunjite la 1 milimetru.

*** Distanța dintre puncte este formată din segmente cumulate ce sunt mai mici decât valoarea 1 milimetru.

**DATE DESPRE IMOBILUL NR. 1793**

Oficiul de Cadastru și Publicitate Imobiliară SIBIU
Biroul de Cadastru și Publicitate Imobiliară Agnita

A. Partea I. Descrierea imobilului

TEREN Extravilan

Adresa: Jud. Sibiu

Nr. Crt	Nr cadastral Nr. topografic	Suprafața* (mp)	Observații / Referințe
A1		5.000	Sector cadastral:94 Teren neimprejmuit;

B. Partea II. Proprietari și acte

Inscrieri privitoare la dreptul de proprietate și alte drepturi reale		Referințe
/		
Act Administrativ nr. 9/25, din 25/02/1994 emis de CJPSDPAT SIBIU (titlu de proprietate);		
B1	Intabulare, drept de PROPRIETATE, dobandit prin Reconstituire, cota actuala 1/1 1) DUTU GHEORGHE	A1

C. Partea III. SARCINI .

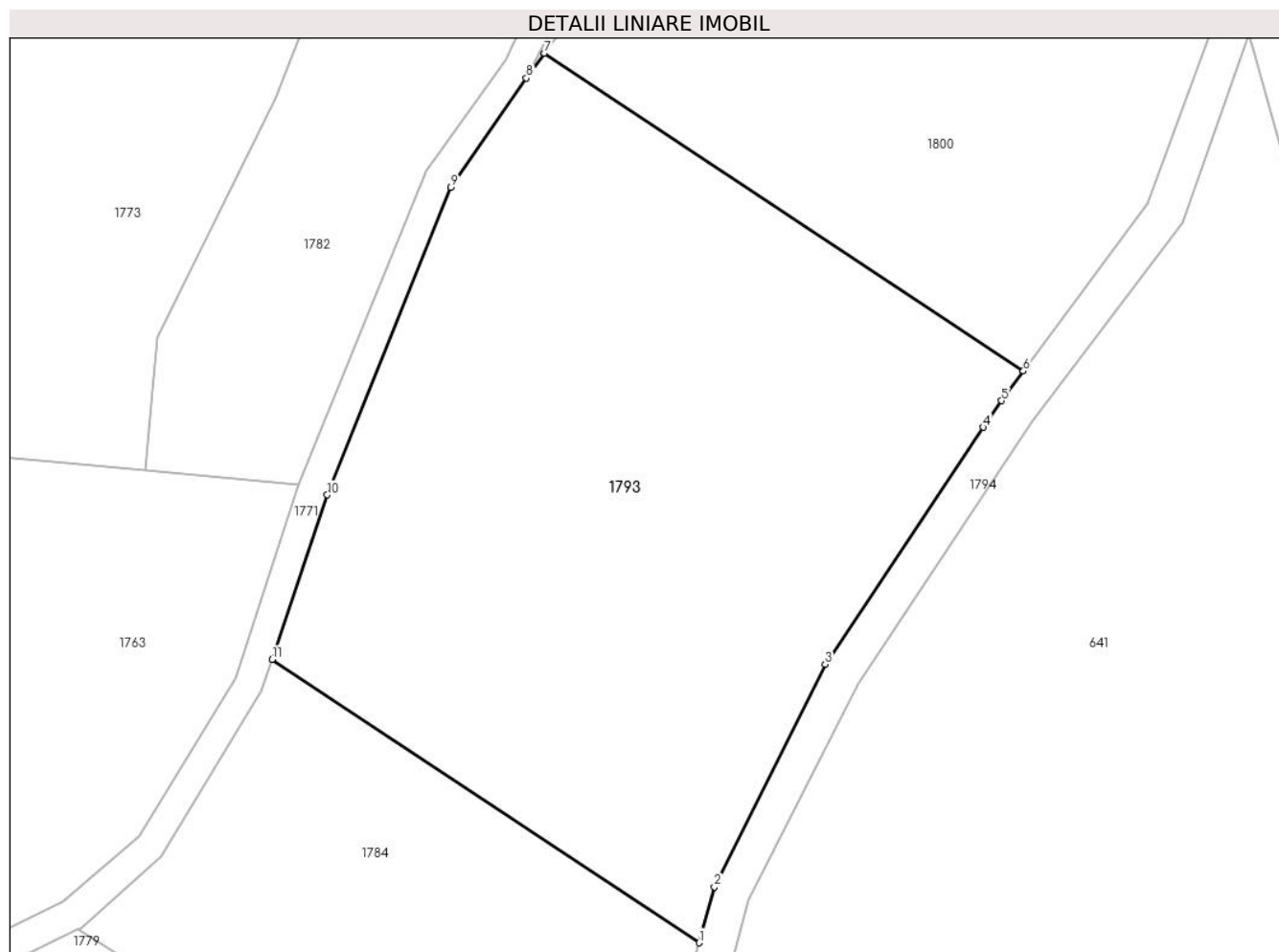
Inscrieri privind dezmembramintele dreptului de proprietate, drepturi reale de garanție și sarcini	Referințe
NU SUNT	

Anexa Nr. 1 La Partea I

Teren

Nr cadastral	Suprafața (mp)*	Observații / Referințe
	5.000	

* Suprafața este determinată în planul de proiecție Stereo 70.



Date referitoare la teren

Crt	Categorie folosință	Intravilan	Suprafața (mp)	Tarla	Parcelă	Nr. topo	Observații / Referințe
1	faneata	NU	5.000	110	3164/2	-	

Lungime Segmente

1) Valorile lungimilor segmentelor sunt obținute din proiecție în plan.

Punct început	X / Y	Punct sfârșit	X / Y	Lungime segment (** (m)
1	479.912,344 483.866,141	2	479.914,166 483.872,755	6.861
2	479.914,166 483.872,755	3	479.927,277 483.899,054	29.386
3	479.927,277 483.899,054	4	479.946,007 483.927,07	33.7
4	479.946,007 483.927,07	5	479.948,119 483.930,231	3.802
5	479.948,119 483.930,231	6	479.950,724 483.933,733	4.364

Punct început	X / Y	Punct sfârșit	X / Y	Lungime segment (** (m)
6	479.950,724 483.933,733	7	479.894,072 483.971,297	67.973
7	479.894,072 483.971,297	8	479.891,933 483.968,37	3.626
8	479.891,933 483.968,37	9	479.882,994 483.955,44	15.718
9	479.882,994 483.955,44	10	479.868,379 483.919,078	39.19
10	479.868,379 483.919,078	11	479.861,83 483.899,636	20.516
11	479.861,83 483.899,636	1	479.912,344 483.866,141	60.609

** Lungimile segmentelor sunt determinate în planul de proiecție Stereo 70 și sunt rotunjite la 1 milimetru.

*** Distanța dintre puncte este formată din segmente cumulate ce sunt mai mici decât valoarea 1 milimetru.

**DATE DESPRE IMOBILUL NR. 1794**

Oficiul de Cadastru și Publicitate Imobiliară SIBIU
Biroul de Cadastru și Publicitate Imobiliară Agnita

A. Partea I. Descrierea imobilului

TEREN Extravilan

Adresa: Jud. Sibiu

Nr. Crt	Nr cadastral Nr. topografic	Suprafața* (mp)	Observații / Referințe
A1		2.100	Sector cadastral:94 Teren neimprejmuit;

B. Partea II. Proprietari și acte

Inscrieri privitoare la dreptul de proprietate și alte drepturi reale		Referințe
/		
Act Normativ nr. HG 978, din 19/09/2002 emis de GUVERNUL ROMANIEI (HOTARARE);		
B1	Intabulare, drept de PROPRIETATE, dobandit prin Lege, cota actuala 1/1 1) COMUNA BRUIU, CIF:4480270, Domeniu public	A1

C. Partea III. SARCINI .

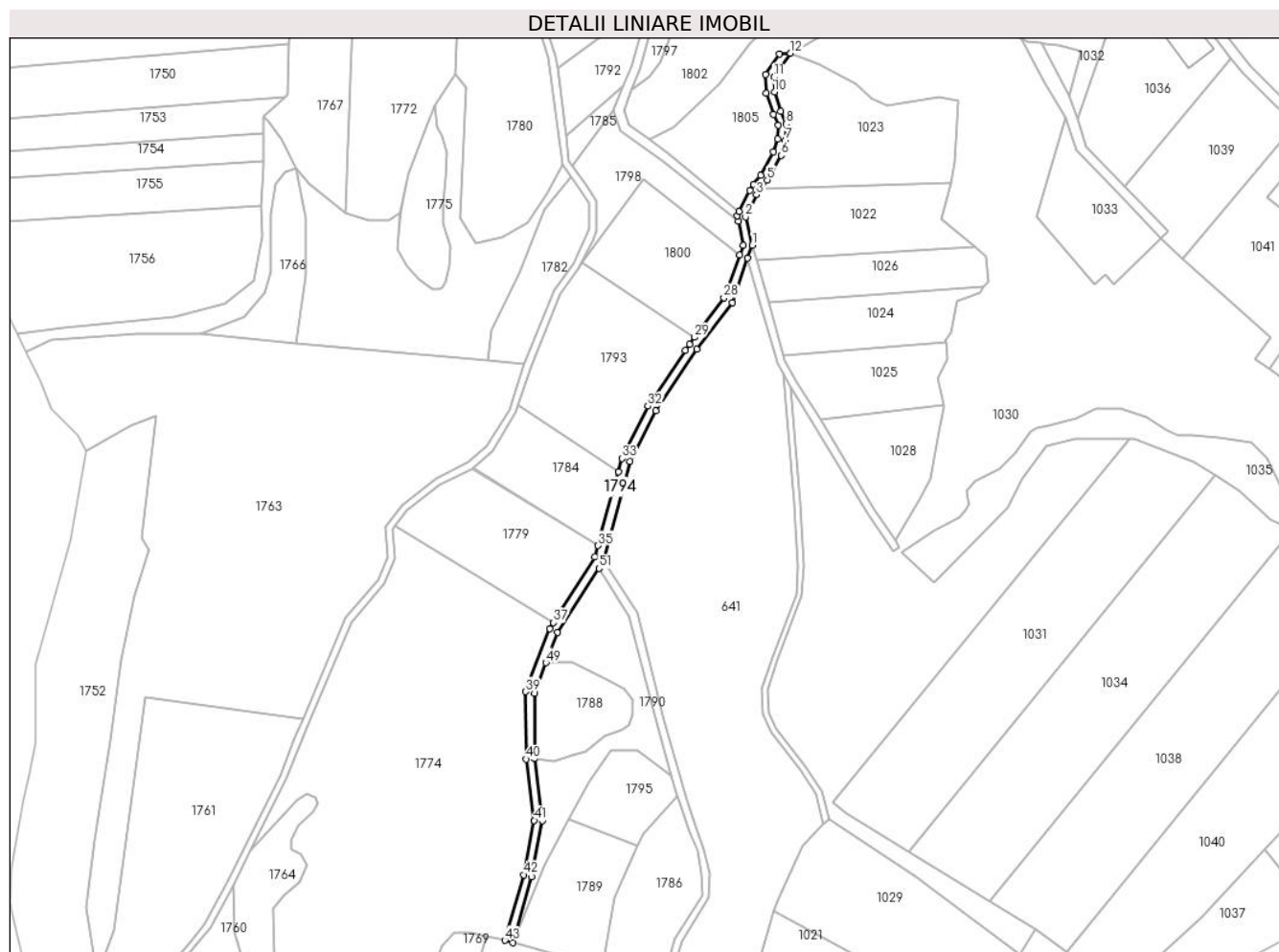
Inscrieri privind dezmembramintele dreptului de proprietate, drepturi reale de garanție și sarcini	Referințe
NU SUNT	

Anexa Nr. 1 La Partea I

Teren

Nr cadastral	Suprafața (mp)*	Observații / Referințe
	2.100	

* Suprafața este determinată în planul de proiecție Stereo 70.



Date referitoare la teren

Crt	Categorie folosință	Intravilan	Suprafața (mp)	Tarla	Parcelă	Nr. topo	Observații / Referințe
1	drum	NU	2.100	110	3146	-	

Lungime Segmente

1) Valorile lungimilor segmentelor sunt obținute din proiecție în plan.

Punct început	X / Y	Punct sfârșit	X / Y	Lungime segment
1	479.979,687 483.980,145	2	479.976,338 483.994,398	14.641
4	479.983,879 484.008,232	5	479.987,314 484.012,949	5.835
7	479.996,47 484.032,886	8	479.996,805 484.041,147	8.268
10	479.990,918 484.057,225	11	479.990,649 484.064,794	7.574
13	479.993,47 484.076,383	14	479.986,514 484.066,048	12.458
16	479.990,304 484.046,024	17	479.992,718 484.040,396	6.124
2	479.976,338 483.994,398	3	479.981,905 484.005,52	12.437
5	479.987,314 484.012,949	6	479.994,313 484.025,353	14.242
8	479.996,805 484.041,147	9	479.994,104 484.047,456	6.863
11	479.990,649 484.064,794	12	479.998,982 484.076,759	14.581
14	479.986,514 484.066,048	15	479.986,864 484.056,52	9.534
17	479.992,718 484.040,396	18	479.992,384 484.033,527	6.878
3	479.981,905 484.005,52	4	479.983,879 484.008,232	3.354
6	479.994,313 484.025,353	7	479.996,47 484.032,886	7.836
9	479.994,104 484.047,456	10	479.990,918 484.057,225	10.275
12	479.998,982 484.076,759	13	479.993,47 484.076,383	5.525
15	479.986,864 484.056,52	16	479.990,304 484.046,024	11.046
18	479.992,384 484.033,527	19	479.990,365 484.027,041	6.792

Punct început	X / Y	Punct sfârșit	X / Y	Lungime segment	Punct început	X / Y	Punct sfârșit	X / Y	Lungime segment	Punct început	X / Y	Punct sfârșit	X / Y	Lungime segment
19	479.990,365 484.027,041	20	479.983,888 484.015,246	13.457	20	479.983,888 484.015,246	21	479.980,51 484.010,684	5.676	21	479.980,51 484.010,684	22	479.978,476 484.007,606	3.689
22	479.978,476 484.007,606	23	479.973,173 483.997,012	11.847	23	479.973,173 483.997,012	24	479.972,113 483.994,893	2.37	24	479.972,113 483.994,893	25	479.972,752 483.992,172	2.795
25	479.972,752 483.992,172	26	479.975,15 483.979,933	12.472	26	479.975,15 483.979,933	27	479.973,441 483.975,278	4.959	27	479.973,441 483.975,278	28	479.965,467 483.953,562	23.133
28	479.965,467 483.953,562	29	479.950,724 483.933,733	24.71	29	479.950,724 483.933,733	30	479.948,119 483.930,231	4.364	30	479.948,119 483.930,231	31	479.946,007 483.927,07	3.802
31	479.946,007 483.927,07	32	479.927,277 483.899,054	33.7	32	479.927,277 483.899,054	33	479.914,166 483.872,755	29.386	33	479.914,166 483.872,755	34	479.912,344 483.866,141	6.861
34	479.912,344 483.866,141	35	479.902,071 483.828,848	38.682	35	479.902,071 483.828,848	36	479.900,481 483.823,076	5.986	36	479.900,481 483.823,076	37	479.879,553 483.790,013	39.13
37	479.879,553 483.790,013	38	479.877,722 483.787,121	3.423	38	479.877,722 483.787,121	39	479.865,639 483.755,303	34.035	39	479.865,639 483.755,303	40	479.865,802 483.721,386	33.918
40	479.865,802 483.721,386	41	479.869,916 483.690,487	31.171	41	479.869,916 483.690,487	42	479.864,488 483.663,139	27.881	42	479.864,488 483.663,139	43	479.855,122 483.630,04	34.399
43	479.855,122 483.630,04	44	479.859,109 483.628,904	4.146	44	479.859,109 483.628,904	45	479.868,583 483.662,165	34.584	45	479.868,583 483.662,165	46	479.874,087 483.690,362	28.729
46	479.874,087 483.690,362	47	479.869,971 483.721,653	31.561	47	479.869,971 483.721,653	48	479.869,971 483.754,573	32.92	48	479.869,971 483.754,573	49	479.875,733 483.769,875	16.351
49	479.875,733 483.769,875	50	479.881,495 483.785,177	16.351	50	479.881,495 483.785,177	51	479.902,534 483.817,396	38.48	51	479.902,534 483.817,396	52	479.904,929 483.821,064	4.381
52	479.904,929 483.821,064	53	479.918,231 483.871,239	51.908	53	479.918,231 483.871,239	54	479.931,13 483.896,724	28.563	54	479.931,13 483.896,724	55	479.951,741 483.927,665	37.177
55	479.951,741 483.927,665	56	479.969,597 483.951,21	29.55	56	479.969,597 483.951,21	57	479.977,392 483.973,565	23.675	57	479.977,392 483.973,565	1	479.979,687 483.980,145	6.969

** Lungimile segmentelor sunt determinate în planul de proiecție Stereo 70 și sunt rotunjite la 1 milimetru.

*** Distanța dintre puncte este formată din segmente cumulate ce sunt mai mici decât valoarea 1 milimetru.

**DATE DESPRE IMOBILUL NR. 1795**

Oficiul de Cadastru și Publicitate Imobiliară SIBIU
Biroul de Cadastru și Publicitate Imobiliară Agnita

A. Partea I. Descrierea imobilului

TEREN Extravilan

Adresa: Jud. Sibiu

Nr. Crt	Nr cadastral Nr. topografic	Suprafața* (mp)	Observații / Referințe
A1		1.600	Sector cadastral:94 Teren neimprejmuit;

B. Partea II. Proprietari și acte

Inscrieri privitoare la dreptul de proprietate și alte drepturi reale		Referințe
/		
Act Administrativ nr. 306/25, din 07/11/1994 emis de CJPSDPAT SIBIU (titlu de proprietate);		
B1	Intabulare, drept de PROPRIETATE, dobandit prin Reconstituire, cota actuala 1/1 1) GRANCEA VIOREL 2) GRANCEA IOAN 3) GRANCEA GHEORGHE	A1

C. Partea III. SARCINI .

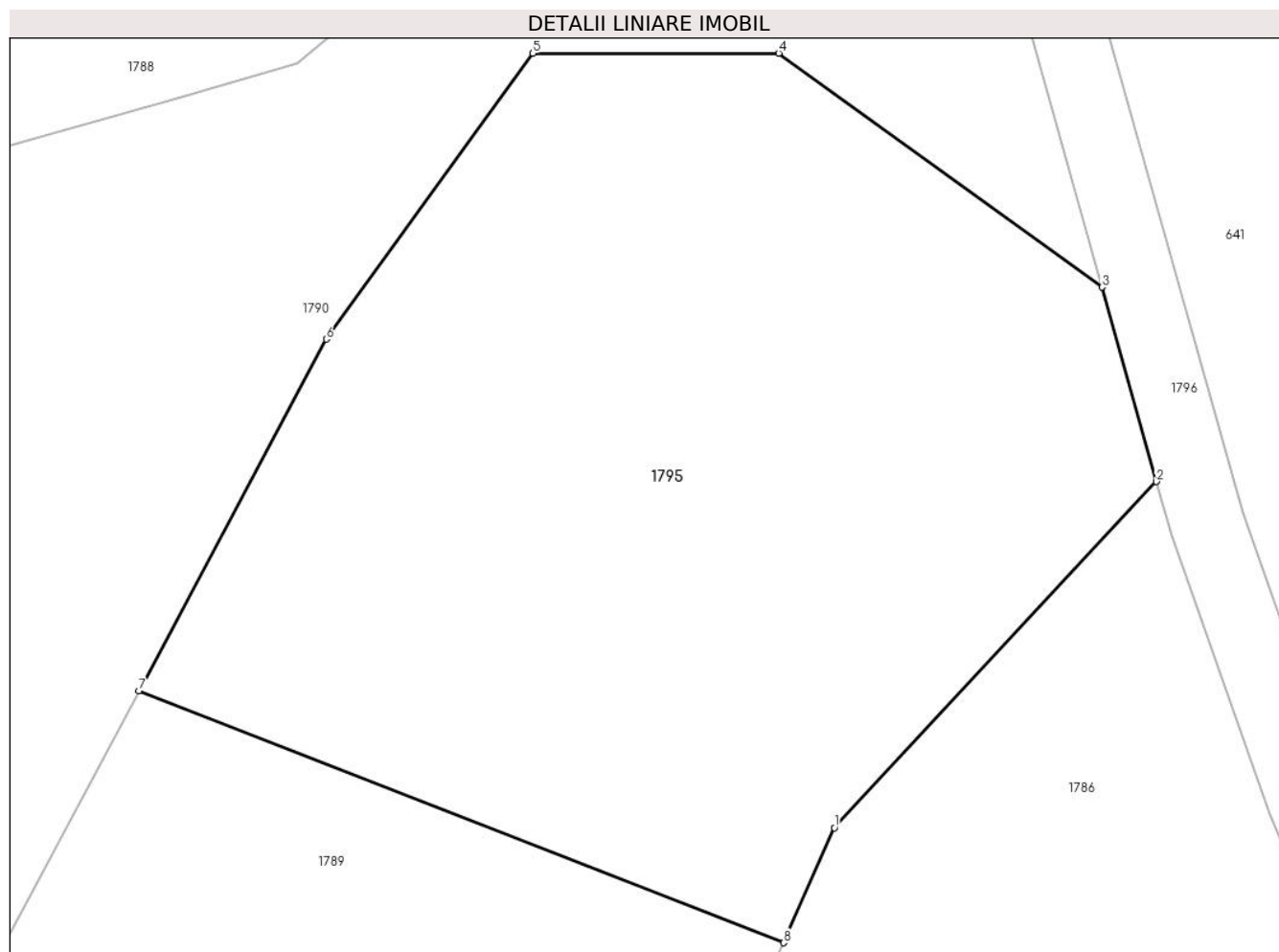
Inscrieri privind dezmembramintele dreptului de proprietate, drepturi reale de garanție și sarcini	Referințe
NU SUNT	

Anexa Nr. 1 La Partea I

Teren

Nr cadastral	Suprafața (mp)*	Observații / Referințe
	1.600	

* Suprafața este determinată în planul de proiecție Stereo 70.



Date referitoare la teren

Crt	Categorie folosință	Intravilan	Suprafața (mp)	Tarla	Parcelă	Nr. topo	Observații / Referințe
1	arabil	NU	1.600	110	3167	-	

Lungime Segmente

1) Valorile lungimilor segmentelor sunt obținute din proiecție în plan.

Punct început	X / Y	Punct sfârșit	X / Y	Lungime segment (** (m)
1	479.924,799 483.684,04	2	479.942,074 483.702,596	25.353
2	479.942,074 483.702,596	3	479.939,15 483.713,019	10.825
3	479.939,15 483.713,019	4	479.921,817 483.725,558	21.393
4	479.921,817 483.725,558	5	479.908,612 483.725,558	13.205
5	479.908,612 483.725,558	6	479.897,537 483.710,228	18.912

Punct început	X / Y	Punct sfârșit	X / Y	Lungime segment (** (m)
6	479.897,537 483.710,228	7	479.887,486 483.691,378	21.362
7	479.887,486 483.691,378	8	479.922,078 483.677,871	37.136
8	479.922,078 483.677,871	1	479.924,799 483.684,04	6.743

** Lungimile segmentelor sunt determinate în planul de proiecție Stereo 70 și sunt rotunjite la 1 milimetru.

*** Distanța dintre puncte este formată din segmente cumulate ce sunt mai mici decât valoarea 1 milimetru.

**DATE DESPRE IMOBILUL NR. 1796**

Oficiul de Cadastru și Publicitate Imobiliară SIBIU
Biroul de Cadastru și Publicitate Imobiliară Agnita

A. Partea I. Descrierea imobilului

TEREN Extravilan

Adresa: Jud. Sibiu

Nr. Crt	Nr cadastral Nr. topografic	Suprafața* (mp)	Observații / Referințe
A1		2.800	Sector cadastral:94 Teren neimprejmuit;

B. Partea II. Proprietari și acte

Inscrieri privitoare la dreptul de proprietate și alte drepturi reale	Referințe
/	
Act Normativ nr. HG 978, din 19/09/2002 emis de GUVERNUL ROMANIEI (HOTARARE);	
B1	A1
Intabulare, drept de PROPRIETATE, dobandit prin Lege, cota actuala 1/1	
1) COMUNA BRUIU, CIF:4480270, Domeniu public	

C. Partea III. SARCINI .

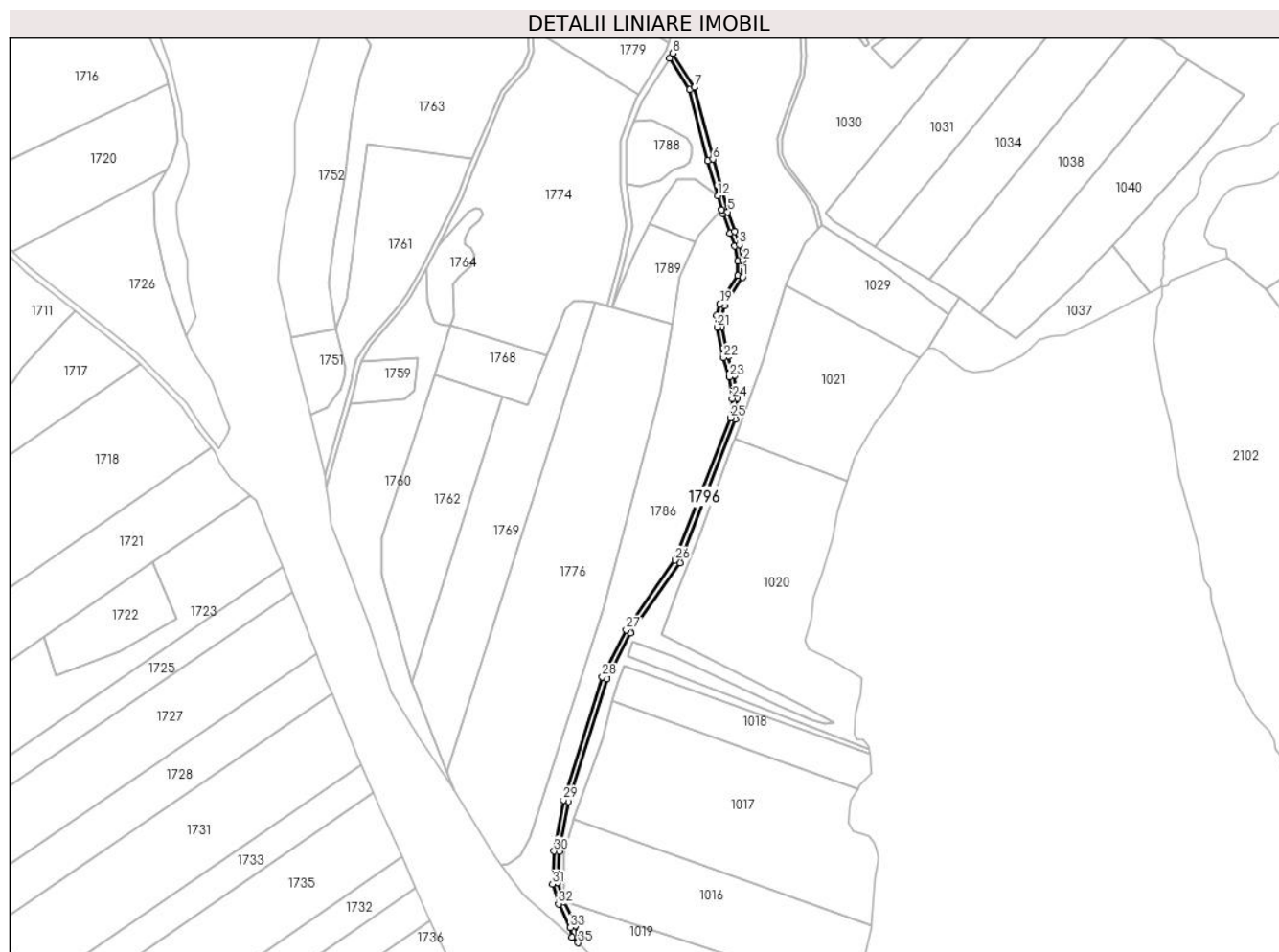
Inscrieri privind dezmembramintele dreptului de proprietate, drepturi reale de garanție și sarcini	Referințe
NU SUNT	

Anexa Nr. 1 La Partea I

Teren

Nr cadastral	Suprafața (mp)*	Observații / Referințe
	2.800	

* Suprafața este determinată în planul de proiecție Stereo 70.



Date referitoare la teren

Crt	Categorie folosință	Intravilan	Suprafața (mp)	Tarla	Parcelă	Nr. topo	Observații / Referințe
1	drum	NU	2.800	110	3167	-	

Lungime Segmente

1) Valorile lungimilor segmentelor sunt obținute din proiecție în plan.

Punct început	X / Y	Punct sfârșit	X / Y	Lungime segment	Punct început	X / Y	Punct sfârșit	X / Y	Lungime segment	Punct început	X / Y	Punct sfârșit	X / Y	Lungime segment
1	479.958,038 483.651,451	2	479.958,156 483.664,007	12.556	2	479.958,156 483.664,007	3	479.955,478 483.676,122	12.407	3	479.955,478 483.676,122	4	479.951,907 483.686,126	10.622
4	479.951,907 483.686,126	5	479.946,699 483.700,92	15.684	5	479.946,699 483.700,92	6	479.935,496 483.740,854	41.477	6	479.935,496 483.740,854	7	479.921,593 483.795,177	56.074
7	479.921,593 483.795,177	8	479.904,929 483.821,064	30.787	8	479.904,929 483.821,064	9	479.902,534 483.817,396	4.381	9	479.902,534 483.817,396	10	479.917,878 483.793,558	28.35
10	479.917,878 483.793,558	11	479.931,632 483.739,818	55.472	11	479.931,632 483.739,818	12	479.939,15 483.713,019	27.834	12	479.939,15 483.713,019	13	479.942,074 483.702,596	10.825
13	479.942,074 483.702,596	14	479.942,883 483.699,714	2.994	14	479.942,883 483.699,714	15	479.948,137 483.684,789	15.823	15	479.948,137 483.684,789	16	479.952,112 483.675,27	10.316
16	479.952,112 483.675,27	17	479.954,334 483.663,588	11.891	17	479.954,334 483.663,588	18	479.954,411 483.652,632	10.956	18	479.954,411 483.652,632	19	479.940,705 483.631,192	25.446

Punct început	X / Y	Punct sfârșit	X / Y	Lungime segment	Punct început	X / Y	Punct sfârșit	X / Y	Lungime segment	Punct început	X / Y	Punct sfârșit	X / Y	Lungime segment
19	479.940,705 483.631,192	20	479.938,238 483.622,553	8.985	20	479.938,238 483.622,553	21	479.938,56 483.613,615	8.943	21	479.938,56 483.613,615	22	479.943,38 483.590,482	23.63
22	479.943,38 483.590,482	23	479.947,895 483.575,992	15.17 7	23	479.947,895 483.575,992	24	479.950,106 483.559,665	16.47 6	24	479.950,106 483.559,665	25	479.948,675 483.544,966	14.76 8
25	479.948,675 483.544,966	26	479.906,815 483.437,17	115.6 38	26	479.906,815 483.437,17	27	479.869,677 483.384,307	64.60 5	27	479.869,677 483.384,307	28	479.851,612 483.348,775	39.86
28	479.851,612 483.348,775	29	479.821,984 483.255,515	97.85 4	29	479.821,984 483.255,515	30	479.815,034 483.216,875	39.26	30	479.815,034 483.216,875	31	479.813,773 483.192,076	24.83 1
31	479.813,773 483.192,076	32	479.818,414 483.176,947	15.82 6	32	479.818,414 483.176,947	33	479.827,438 483.159,092	20.00 6	33	479.827,438 483.159,092	34	479.828,573 483.151,768	7.411
34	479.828,573 483.151,768	35	479.833,291 483.147,443	6.401	35	479.833,291 483.147,443	36	479.831,293 483.160,33	13.04 1	36	479.831,293 483.160,33	37	479.822,138 483.178,446	20.29 8
37	479.822,138 483.178,446	38	479.817,804 483.192,576	14.78	38	479.817,804 483.192,576	39	479.819,016 483.216,418	23.87 2	39	479.819,016 483.216,418	40	479.825,875 483.254,551	38.74 6
40	479.825,875 483.254,551	41	479.855,326 483.347,253	97.26 8	41	479.855,326 483.347,253	42	479.873,115 483.382,243	39.25 2	42	479.873,115 483.382,243	43	479.910,263 483.435,306	64.77 4
43	479.910,263 483.435,306	44	479.952,328 483.544,071	116.6 16	44	479.952,328 483.544,071	45	479.953,932 483.559,768	15.77 9	45	479.953,932 483.559,768	46	479.951,552 483.576,842	17.23 8
46	479.951,552 483.576,842	47	479.946,922 483.591,439	15.31 4	47	479.946,922 483.591,439	48	479.942,171 483.614,06	23.11 4	48	479.942,171 483.614,06	49	479.942,026 483.622,103	8.045
49	479.942,026 483.622,103	50	479.944,131 483.629,654	7.838	50	479.944,131 483.629,654	1	479.958,038 483.651,451	25.85 7					

** Lungimile segmentelor sunt determinate în planul de proiecție Stereo 70 și sunt rotunjite la 1 milimetru.

*** Distanța dintre puncte este formată din segmente cumulate ce sunt mai mici decât valoarea 1 milimetru.

**DATE DESPRE IMOBILUL NR. 1797**

Oficiul de Cadastru și Publicitate Imobiliară SIBIU
Biroul de Cadastru și Publicitate Imobiliară Agnita

A. Partea I. Descrierea imobilului

TEREN Extravilan

Adresa: Jud. Sibiu

Nr. Crt	Nr cadastral Nr. topografic	Suprafața* (mp)	Observații / Referințe
A1	100776	3.112	Sector cadastral:94 Teren neimprejmuit;

B. Partea II. Proprietari și acte

Inscrieri privitoare la dreptul de proprietate și alte drepturi reale		Referințe
14367 / 28/07/2021		
Act Notarial nr. 716, din 26/07/2021 emis de NP Gyergyai Mariana;		
B1	Intabulare, drept de PROPRIETATEca bun propriu, dobandit prin Conventie, cota actuala 1/1 1) SCHUSTER WIELAND-MICHAEL	A1

C. Partea III. SARCINI .

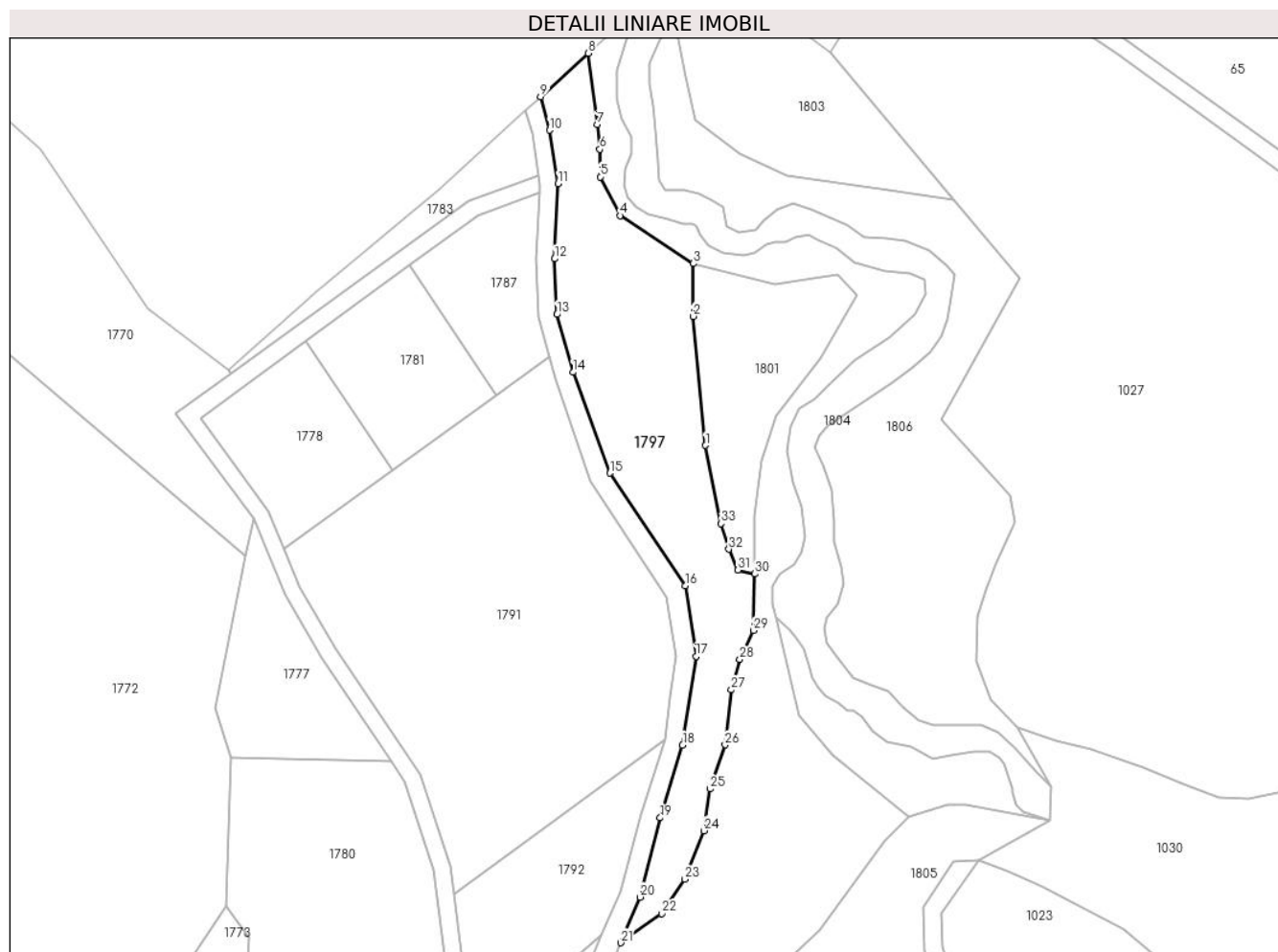
Inscrieri privind dezmembramintele dreptului de proprietate, drepturi reale de garanție și sarcini	Referințe
NU SUNT	

Anexa Nr. 1 La Partea I

Teren

Nr cadastral	Suprafața (mp)*	Observații / Referințe
100776	3.112	

* Suprafața este determinată în planul de proiecție Stereo 70.



Date referitoare la teren

Crt	Categorie folosință	Intravilan	Suprafața (mp)	Tarla	Parcelă	Nr. topo	Observații / Referințe
1	faneata	NU	3.112	108	3154	-	

Lungime Segmente

1) Valorile lungimilor segmentelor sunt obținute din proiecție în plan.

Punct început	X / Y	Punct sfârșit	X / Y	Lungime segment (** (m)
1	479.937,875 484.169,527	2	479.935,093 484.198,428	29.035
3	479.935,132 484.210,22	4	479.918,776 484.220,965	19.57
5	479.914,308 484.229,618	6	479.914,222 484.235,803	6.186
7	479.913,684 484.241,336	8	479.911,575 484.257,294	16.097
9	479.900,935 484.247,594	10	479.902,907 484.240,083	7.766

Punct început	X / Y	Punct sfârșit	X / Y	Lungime segment (** (m)
2	479.935,093 484.198,428	3	479.935,132 484.210,22	11.792
4	479.918,776 484.220,965	5	479.914,308 484.229,618	9.738
6	479.914,222 484.235,803	7	479.913,684 484.241,336	5.559
8	479.911,575 484.257,294	9	479.900,935 484.247,594	14.398
10	479.902,907 484.240,083	11	479.904,864 484.228,069	12.172

Punct început	X / Y	Punct sfârșit	X / Y	Lungime segment (** (m))
11	479.904,864 484.228,069	12	479.904,066 484.211,277	16.811
13	479.904,623 484.198,843	14	479.908,187 484.185,891	13.433
15	479.916,467 484.163,328	16	479.933,336 484.138,118	30.333
17	479.935,755 484.122,359	18	479.932,722 484.102,481	20.108
19	479.927,738 484.086,191	20	479.923,172 484.068,444	18.325
21	479.918,864 484.058,233	22	479.928,075 484.064,732	11.273
23	479.933,275 484.072,441	24	479.937,552 484.083,31	11.68
25	479.938,888 484.092,644	26	479.942,286 484.102,54	10.463
27	479.943,642 484.114,832	28	479.945,578 484.121,614	7.053
29	479.948,572 484.128,132	30	479.948,904 484.140,785	12.657
31	479.945,127 484.141,64	32	479.943,104 484.146,302	5.082
33	479.941,367 484.152,051	1	479.937,875 484.169,527	17.821

Punct început	X / Y	Punct sfârșit	X / Y	Lungime segment (** (m))
12	479.904,066 484.211,277	13	479.904,623 484.198,843	12.446
14	479.908,187 484.185,891	15	479.916,467 484.163,328	24.034
16	479.933,336 484.138,118	17	479.935,755 484.122,359	15.944
18	479.932,722 484.102,481	19	479.927,738 484.086,191	17.035
20	479.923,172 484.068,444	21	479.918,864 484.058,233	11.083
22	479.928,075 484.064,732	23	479.933,275 484.072,441	9.299
24	479.937,552 484.083,31	25	479.938,888 484.092,644	9.429
26	479.942,286 484.102,54	27	479.943,642 484.114,832	12.366
28	479.945,578 484.121,614	29	479.948,572 484.128,132	7.173
30	479.948,904 484.140,785	31	479.945,127 484.141,64	3.873
32	479.943,104 484.146,302	33	479.941,367 484.152,051	6.006

** Lungimile segmentelor sunt determinate în planul de proiecție Stereo 70 și sunt rotunjite la 1 milimetru.

*** Distanța dintre puncte este formată din segmente cumulate ce sunt mai mici decât valoarea 1 milimetru.

**DATE DESPRE IMOBILUL NR. 1798**

Oficiul de Cadastru și Publicitate Imobiliară SIBIU
Biroul de Cadastru și Publicitate Imobiliară Agnita

A. Partea I. Descrierea imobilului

TEREN Extravilan

Adresa: Jud. Sibiu

Nr. Crt	Nr cadastral Nr. topografic	Suprafața* (mp)	Observații / Referințe
A1		2.000	Sector cadastral:94 Teren neimprejmuit;

B. Partea II. Proprietari și acte

Inscrieri privitoare la dreptul de proprietate și alte drepturi reale	Referințe
/	
Act Normativ nr. Legea 7, din 13/03/1997 emis de PARLAMENTUL ROMANIEI (CONFORM ART. 13 ALIN. 15);	
B1	Inscrierea provizorie, drept de PROPRIETATE, dobandit prin Lege, cota actuala 1/1
	1) COMUNA BRUIU , CIF:4480270, Proprietar neidentificat

C. Partea III. SARCINI .

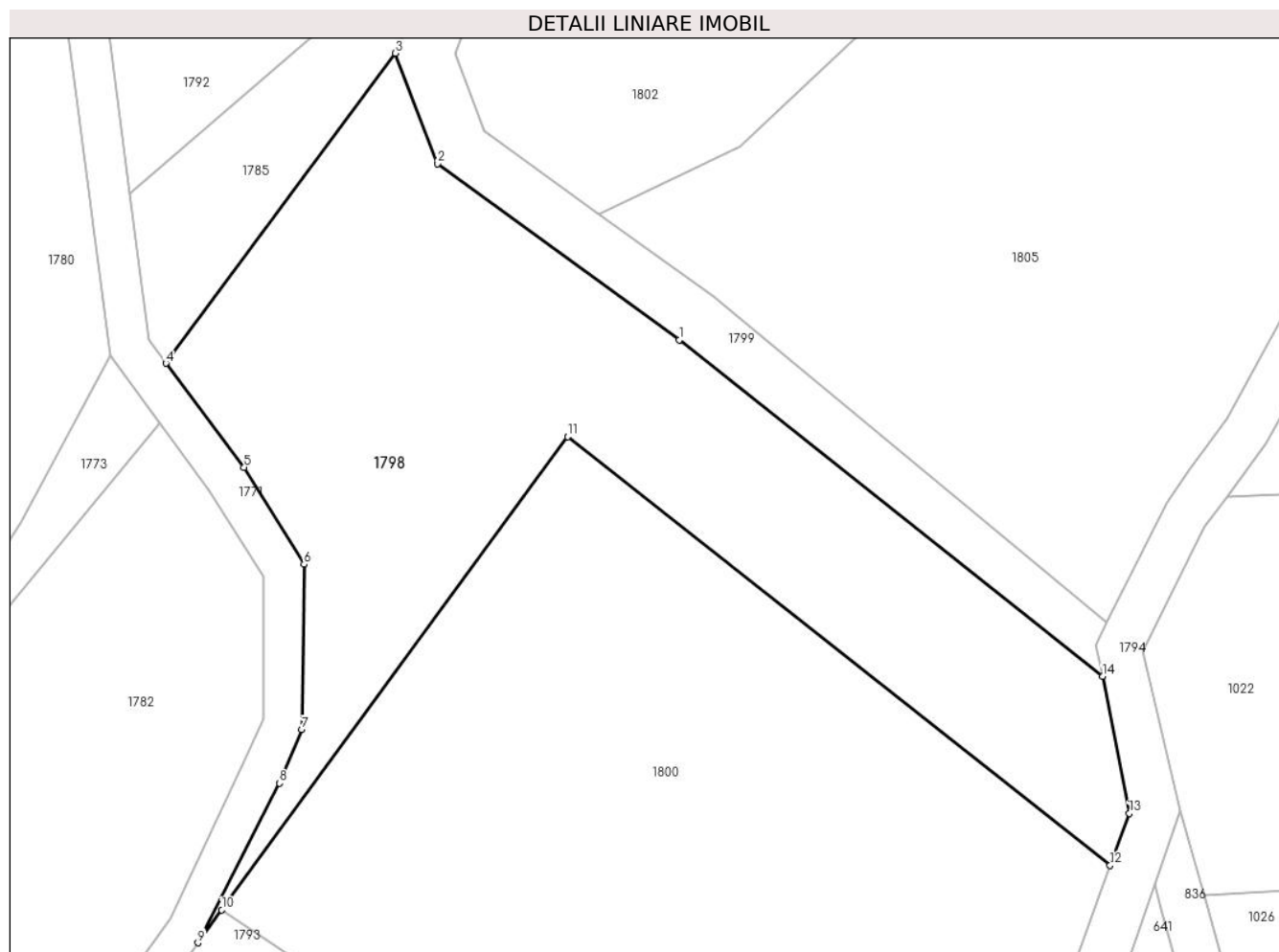
Inscrieri privind dezmembramintele dreptului de proprietate, drepturi reale de garanție și sarcini	Referințe
NU SUNT	

Anexa Nr. 1 La Partea I

Teren

Nr cadastral	Suprafața (mp)*	Observații / Referințe
	2.000	

* Suprafața este determinată în planul de proiecție Stereo 70.



Date referitoare la teren

Crt	Categorie folosință	Intravilan	Suprafața (mp)	Tarla	Parcelă	Nr. topo	Observații / Referințe
1	faneata	NU	2.000	110	3161	-	

Lungime Segmente

1) Valorile lungimilor segmentelor sunt obținute din proiecție în plan.

Punct început	X / Y	Punct sfârșit	X / Y	Lungime segment (** (m)
1	479.934,938 484.022,196	2	479.913,346 484.037,929	26.715
2	479.913,346 484.037,929	3	479.909,561 484.047,793	10.566
3	479.909,561 484.047,793	4	479.889,085 484.020,105	34.437
4	479.889,085 484.020,105	5	479.896,053 484.010,83	11.602
5	479.896,053 484.010,83	6	479.901,42 484.002,162	10.194

Punct început	X / Y	Punct sfârșit	X / Y	Lungime segment (** (m)
6	479.901,42 484.002,162	7	479.901,215 483.987,415	14.749
7	479.901,215 483.987,415	8	479.899,236 483.982,615	5.192
8	479.899,236 483.982,615	9	479.891,933 483.968,37	16.008
9	479.891,933 483.968,37	10	479.894,072 483.971,297	3.626
10	479.894,072 483.971,297	11	479.924,956 484.013,556	52.341
11	479.924,956 484.013,556	12	479.973,441 483.975,278	61.774
12	479.973,441 483.975,278	13	479.975,15 483.979,933	4.959
13	479.975,15 483.979,933	14	479.972,752 483.992,172	12.472
14	479.972,752 483.992,172	1	479.934,938 484.022,196	48.284

** Lungimile segmentelor sunt determinate în planul de proiecție Stereo 70 și sunt rotunjite la 1 milimetru.

*** Distanța dintre puncte este formată din segmente cumulate ce sunt mai mici decât valoarea 1 milimetru.

**DATE DESPRE IMOBILUL NR. 1799**

Oficiul de Cadastru și Publicitate Imobiliară SIBIU
Biroul de Cadastru și Publicitate Imobiliară Agnita

A. Partea I. Descrierea imobilului

TEREN Extravilan

Adresa: Jud. Sibiu

Nr. Crt	Nr cadastral Nr. topografic	Suprafața* (mp)	Observații / Referințe
A1		1.300	Sector cadastral:94 Teren neimprejmuit;

B. Partea II. Proprietari și acte

Inscrieri privitoare la dreptul de proprietate și alte drepturi reale	Referințe
/	
Act Normativ nr. HG 978, din 19/09/2002 emis de GUVERNUL ROMANIEI (HOTARARE);	
B1	A1
Intabulare, drept de PROPRIETATE, dobandit prin Lege, cota actuala 1/1	
1) COMUNA BRUIU, CIF:4480270, Domeniu public	

C. Partea III. SARCINI .

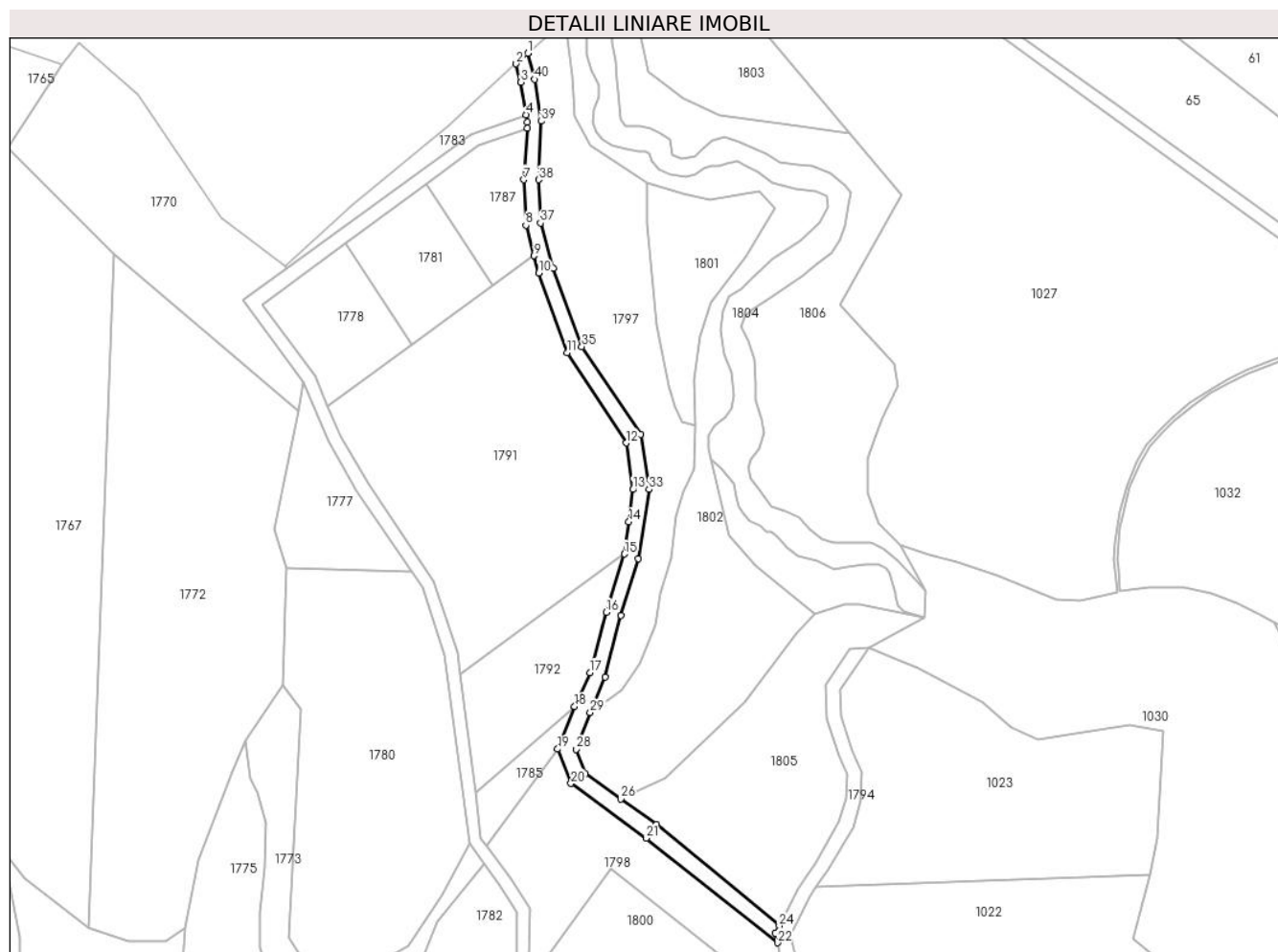
Inscrieri privind dezmembramintele dreptului de proprietate, drepturi reale de garanție și sarcini	Referințe
NU SUNT	

Anexa Nr. 1 La Partea I

Teren

Nr cadastral	Suprafața (mp)*	Observații / Referințe
	1.300	

* Suprafața este determinată în planul de proiecție Stereo 70.



Date referitoare la teren

Crt	Categorie folosință	Intravilan	Suprafața (mp)	Tarla	Parcelă	Nr. topo	Observații / Referințe
1	drum	NU	1.300	110	3155	-	

Lungime Segmente

1) Valorile lungimilor segmentelor sunt obținute din proiecție în plan.

Punct început	X / Y	Punct sfârșit	X / Y	Lungime segment (** (m)	Punct început	X / Y	Punct sfârșit	X / Y	Lungime segment (** (m)
1	479.900,935 484.247,594	2	479.897,598 484.244,553	4.515	2	479.897,598 484.244,553	3	479.898,99 484.239,252	5.481
3	479.898,99 484.239,252	4	479.900,507 484.229,937	9.437	4	479.900,507 484.229,937	5	479.900,849 484.227,84	2.125
5	479.900,849 484.227,84	6	479.900,767 484.226,13	1.712	6	479.900,767 484.226,13	7	479.899,803 484.211,295	14.866
7	479.899,803 484.211,295	8	479.900,382 484.198,23	13.077	8	479.900,382 484.198,23	9	479.902,78 484.189,452	9.1
9	479.902,78 484.189,452	10	479.904,128 484.184,523	5.11	10	479.904,128 484.184,523	11	479.912,194 484.161,627	24.275

Punct început	X / Y	Punct sfârșit	X / Y	Lungime segment (** (m)
11	479.912,194 484.161,627	12	479.929,183 484.135,662	31.029
13	479.931,183 484.122,315	14	479.929,969 484.113,066	9.329
15	479.928,755 484.103,816	16	479.923,432 484.087,078	17.564
17	479.918,824 484.069,766	18	479.914,415 484.060,012	10.704
19	479.909,561 484.047,793	20	479.913,346 484.037,929	10.566
21	479.934,938 484.022,196	22	479.972,752 483.992,172	48.284
23	479.972,113 483.994,893	24	479.973,173 483.997,012	2.37
25	479.937,939 484.026,116	26	479.927,724 484.033,466	12.584
27	479.917,509 484.040,815	28	479.914,907 484.047,709	7.369
29	479.918,864 484.058,233	30	479.923,172 484.068,444	11.083
31	479.927,738 484.086,191	32	479.932,722 484.102,481	17.035
33	479.935,755 484.122,359	34	479.933,336 484.138,118	15.944
35	479.916,467 484.163,328	36	479.908,187 484.185,891	24.034
37	479.904,623 484.198,843	38	479.904,066 484.211,277	12.446
39	479.904,864 484.228,069	40	479.902,907 484.240,083	12.172

Punct început	X / Y	Punct sfârșit	X / Y	Lungime segment (** (m)
12	479.929,183 484.135,662	13	479.931,183 484.122,315	13.497
14	479.929,969 484.113,066	15	479.928,755 484.103,816	9.329
16	479.923,432 484.087,078	17	479.918,824 484.069,766	17.915
18	479.914,415 484.060,012	19	479.909,561 484.047,793	13.148
20	479.913,346 484.037,929	21	479.934,938 484.022,196	26.715
22	479.972,752 483.992,172	23	479.972,113 483.994,893	2.795
24	479.973,173 483.997,012	25	479.937,939 484.026,116	45.701
26	479.927,724 484.033,466	27	479.917,509 484.040,815	12.584
28	479.914,907 484.047,709	29	479.918,864 484.058,233	11.243
30	479.923,172 484.068,444	31	479.927,738 484.086,191	18.325
32	479.932,722 484.102,481	33	479.935,755 484.122,359	20.108
34	479.933,336 484.138,118	35	479.916,467 484.163,328	30.333
36	479.908,187 484.185,891	37	479.904,623 484.198,843	13.433
38	479.904,066 484.211,277	39	479.904,864 484.228,069	16.811
40	479.902,907 484.240,083	1	479.900,935 484.247,594	7.766

** Lungimile segmentelor sunt determinate în planul de proiecție Stereo 70 și sunt rotunjite la 1 milimetru.

*** Distanța dintre puncte este formată din segmente cumulate ce sunt mai mici decât valoarea 1 milimetru.

**DATE DESPRE IMOBILUL NR. 1800**

Oficiul de Cadastru și Publicitate Imobiliară SIBIU
Biroul de Cadastru și Publicitate Imobiliară Agnita

A. Partea I. Descrierea imobilului

TEREN Extravilan

Adresa: Jud. Sibiu

Nr. Crt	Nr cadastral Nr. topografic	Suprafața* (mp)	Observații / Referințe
A1		3.300	Sector cadastral:94 Teren neimprejmuit;

B. Partea II. Proprietari și acte

Inscrieri privitoare la dreptul de proprietate și alte drepturi reale		Referințe
/		
Act Administrativ nr. 43/25, din 09/03/1994 emis de CJPSDPAT SIBIU (titlu de proprietate);		
B1	Intabulare, drept de PROPRIETATE, dobandit prin Constituire, cota actuala 1/1 1) CRISAN LIDIA	A1

C. Partea III. SARCINI .

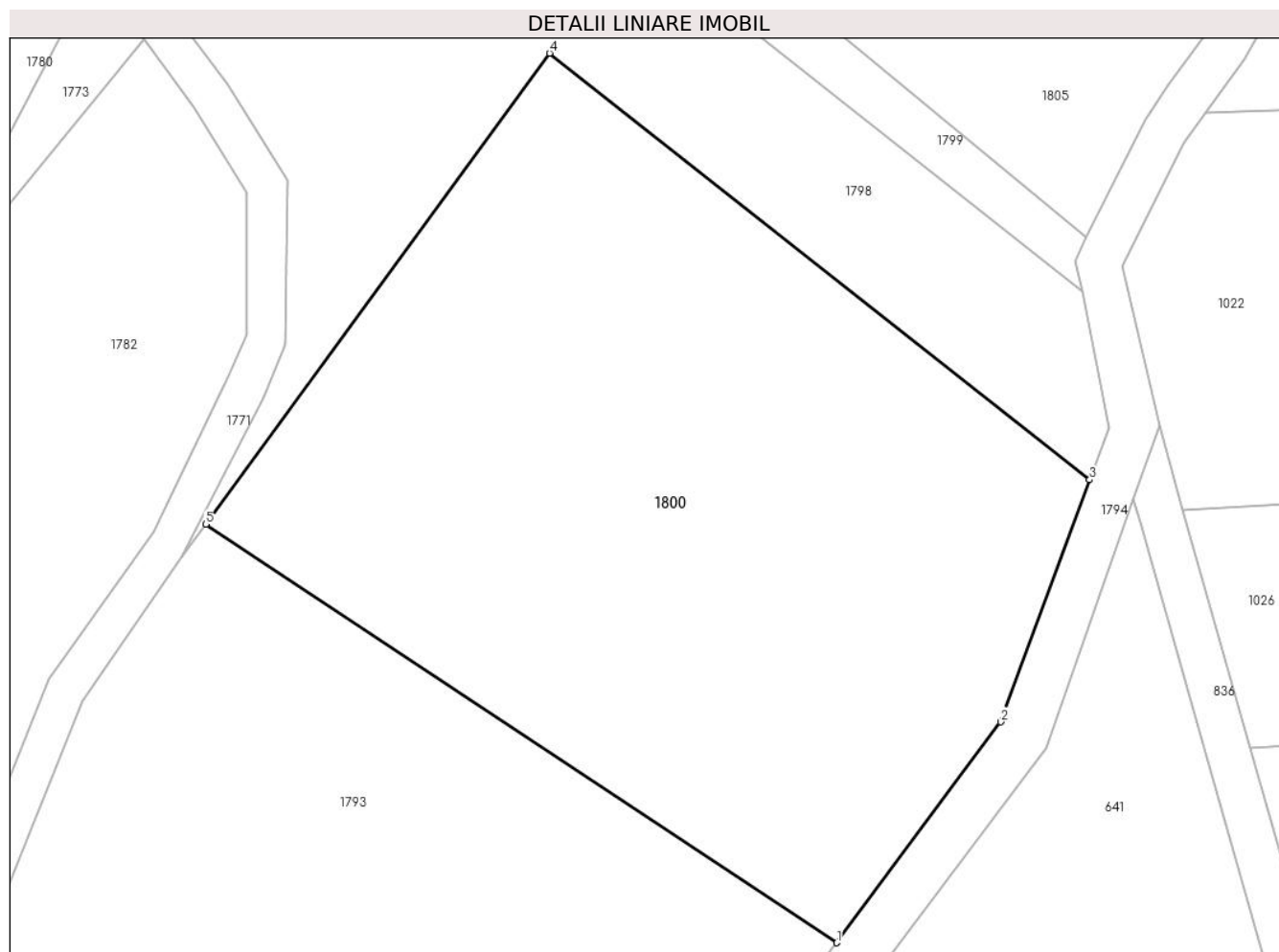
Inscrieri privind dezmembramintele dreptului de proprietate, drepturi reale de garanție și sarcini	Referințe
NU SUNT	

Anexa Nr. 1 La Partea I

Teren

Nr cadastral	Suprafața (mp)*	Observații / Referințe
	3.300	

* Suprafața este determinată în planul de proiecție Stereo 70.



Date referitoare la teren

Crt	Categorie folosință	Intra vilan	Suprafața (mp)	Tarla	Parcelă	Nr. topo	Observații / Referințe
1	faneata	NU	3.300	110	3164/1	-	Nr. tarla gresit in TP

Lungime Segmente

1) Valorile lungimilor segmentelor sunt obținute din proiecție în plan.

Punct început	X / Y	Punct sfârșit	X / Y	Lungime segment (** (m)
1	479.950,724 483.933,733	2	479.965,467 483.953,562	24.71
2	479.965,467 483.953,562	3	479.973,441 483.975,278	23.133
3	479.973,441 483.975,278	4	479.924,956 484.013,556	61.774
4	479.924,956 484.013,556	5	479.894,072 483.971,297	52.341
5	479.894,072 483.971,297	1	479.950,724 483.933,733	67.973

**** Lungimile segmentelor sunt determinate în planul de proiecție Stereo 70 și sunt rotunjite la 1 milimetru.**

***** Distanța dintre puncte este formată din segmente cumulate ce sunt mai mici decât valoarea 1 milimetru.**

**DATE DESPRE IMOBILUL NR. 1801**

Oficiul de Cadastru și Publicitate Imobiliară SIBIU
Biroul de Cadastru și Publicitate Imobiliară Agnita

A. Partea I. Descrierea imobilului

TEREN Extravilan

Adresa: Jud. Sibiu

Nr. Crt	Nr cadastral Nr. topografic	Suprafața* (mp)	Observații / Referințe
A1	100775	1.222	Sector cadastral:94 Teren neimprejmuit;

B. Partea II. Proprietari și acte

Inscrieri privitoare la dreptul de proprietate și alte drepturi reale	Referințe
14366 / 28/07/2021	
Act Notarial nr. 716, din 26/07/2021 emis de NP Gyergyai Mariana;	
B1	A1
Intabulare, drept de PROPRIETATEca bun propriu, dobandit prin Conventie, cota actuala 1/1 1) SCHUSTER WIELAND-MICHAEL	

C. Partea III. SARCINI .

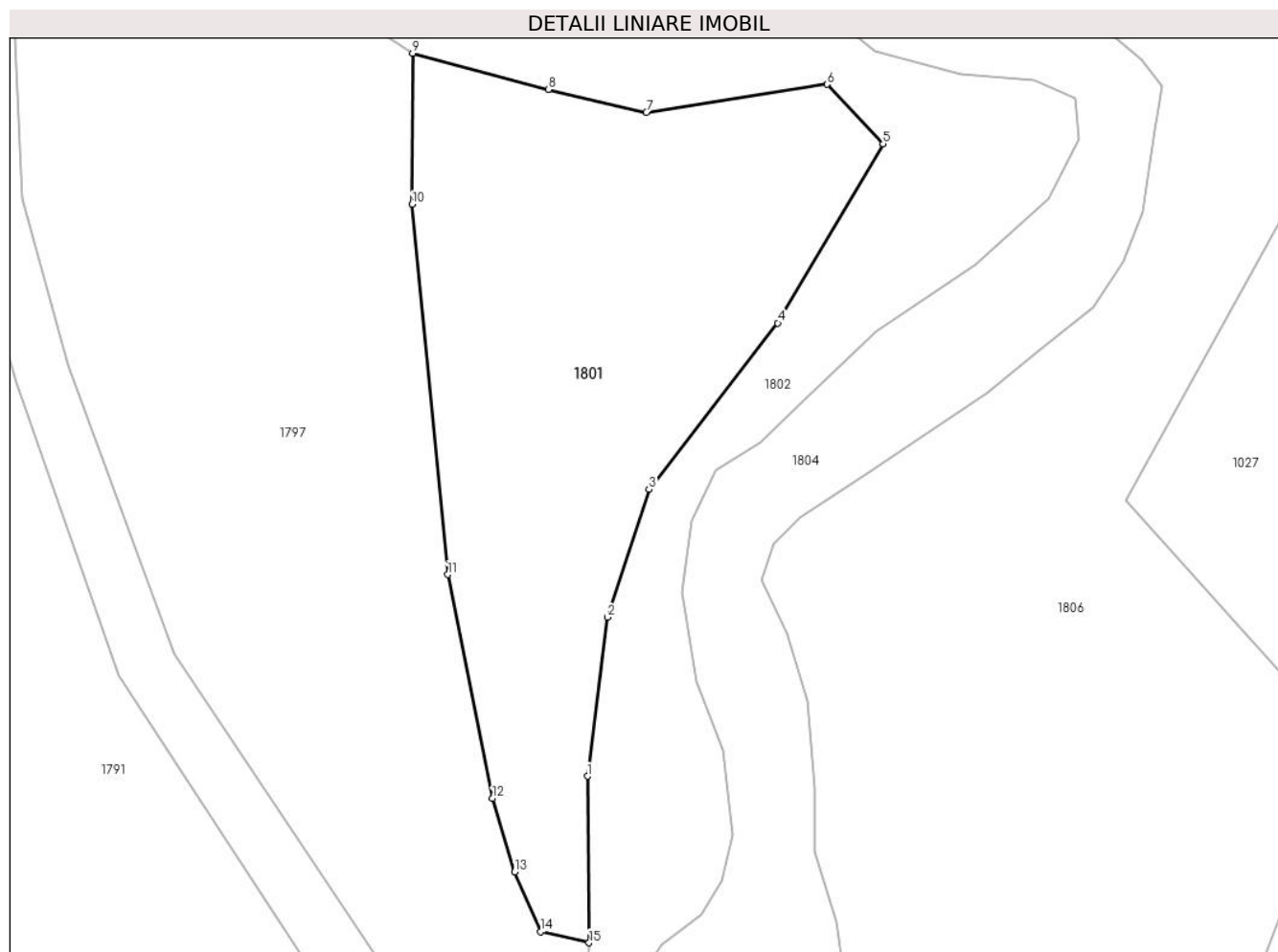
Inscrieri privind dezmembramintele dreptului de proprietate, drepturi reale de garanție și sarcini	Referințe
NU SUNT	

Anexa Nr. 1 La Partea I

Teren

Nr cadastral	Suprafața (mp)*	Observații / Referințe
100775	1.222	

* Suprafața este determinată în planul de proiecție Stereo 70.



Date referitoare la teren

Crt	Categorie folosință	Intra vilan	Suprafața (mp)	Tarla	Parcelă	Nr. topo	Observații / Referințe
1	arabil	NU	1.222	108	3153	-	

Lungime Segmente

1) Valorile lungimilor segmentelor sunt obținute din proiecție în plan.

Punct început	X / Y	Punct sfârșit	X / Y	Lungime segment (** (m)
1	479.948,787 484.153,784	2	479.950,332 484.166,2	12.512
2	479.950,332 484.166,2	3	479.953,589 484.176,179	10.497
3	479.953,589 484.176,179	4	479.963,65 484.189,161	16.424
4	479.963,65 484.189,161	5	479.971,882 484.203,149	16.231
5	479.971,882 484.203,149	6	479.967,509 484.207,786	6.374

Punct început	X / Y	Punct sfârșit	X / Y	Lungime segment (** (m)
6	479.967,509 484.207,786	7	479.953,384 484.205,614	14.291
7	479.953,384 484.205,614	8	479.945,721 484.207,386	7.865
8	479.945,721 484.207,386	9	479.935,132 484.210,22	10.962
9	479.935,132 484.210,22	10	479.935,093 484.198,428	11.792
10	479.935,093 484.198,428	11	479.937,875 484.169,527	29.035
11	479.937,875 484.169,527	12	479.941,367 484.152,051	17.821
12	479.941,367 484.152,051	13	479.943,104 484.146,302	6.006
13	479.943,104 484.146,302	14	479.945,127 484.141,64	5.082
14	479.945,127 484.141,64	15	479.948,904 484.140,785	3.873
15	479.948,904 484.140,785	1	479.948,787 484.153,784	13.0

** Lungimile segmentelor sunt determinate în planul de proiecție Stereo 70 și sunt rotunjite la 1 milimetru.

*** Distanța dintre puncte este formată din segmente cumulate ce sunt mai mici decât valoarea 1 milimetru.

**DATE DESPRE IMOBILUL NR. 1802**

Oficiul de Cadastru și Publicitate Imobiliară SIBIU
Biroul de Cadastru și Publicitate Imobiliară Agnita

A. Partea I. Descrierea imobilului

TEREN Extravilan

Adresa: Jud. Sibiu

Nr. Crt	Nr cadastral Nr. topografic	Suprafața* (mp)	Observații / Referințe
A1		3.995	Sector cadastral:94 Teren neimprejmuit;

B. Partea II. Proprietari și acte

Inscrieri privitoare la dreptul de proprietate și alte drepturi reale		Referințe
/		
Act Normativ nr. Legea 7, din 13/03/1997 emis de PARLAMENTUL ROMANIEI (CONFORM ART. 13 ALIN. 15);		
B1	Inscrierea provizorie, drept de PROPRIETATE, dobandit prin Lege, cota actuala 1/1 1) COMUNA BRUIU , CIF:4480270, Proprietar neidentificat	A1

C. Partea III. SARCINI .

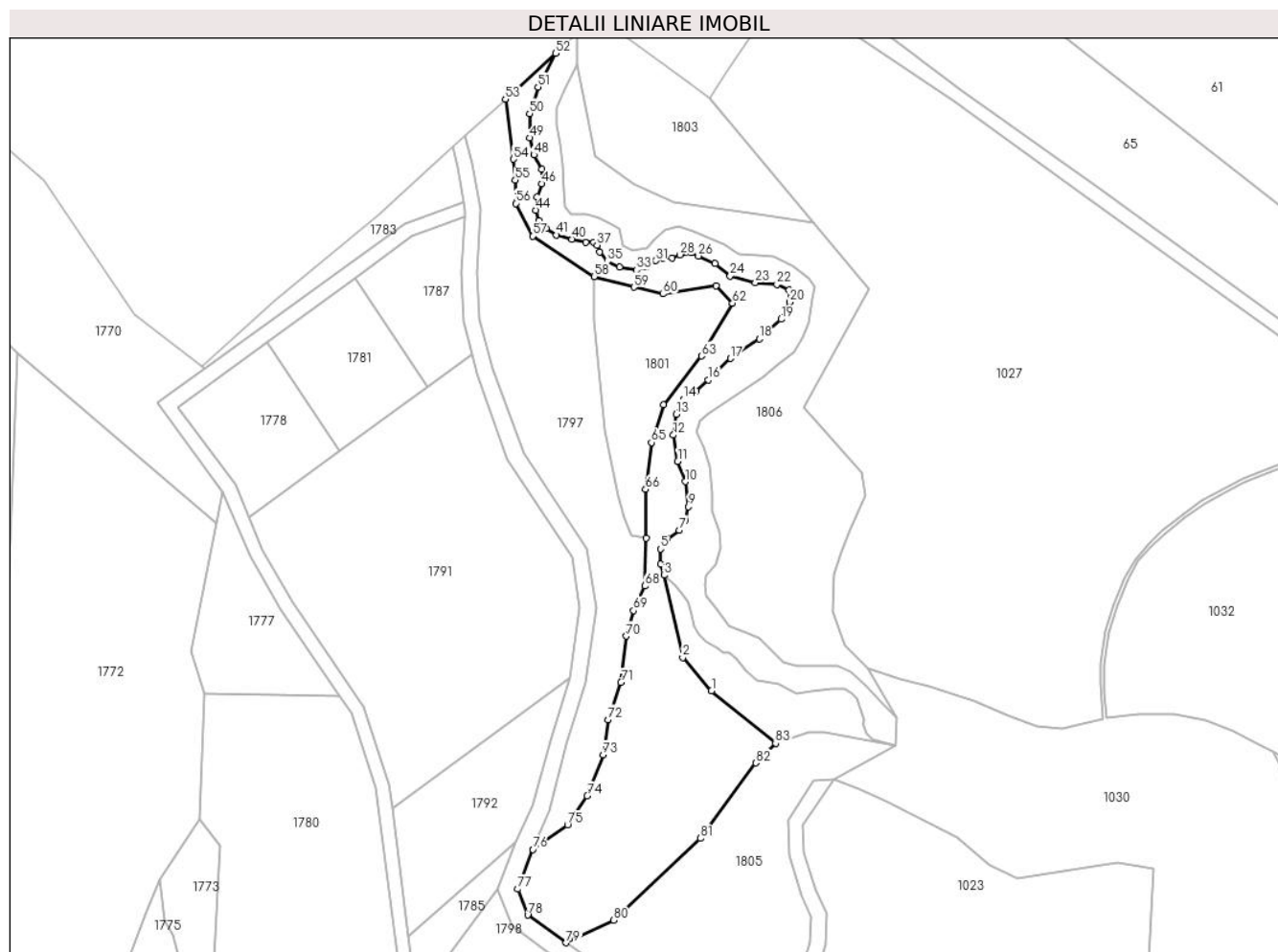
Inscrieri privind dezmembramintele dreptului de proprietate, drepturi reale de garanție și sarcini	Referințe
NU SUNT	

Anexa Nr. 1 La Partea I

Teren

Nr cadastral	Suprafața (mp)*	Observații / Referințe
	3.995	

* Suprafața este determinată în planul de proiecție Stereo 70.



Date referitoare la teren

Crt	Categorie folosință	Intravilan	Suprafața (mp)	Tarla	Parcelă	Nr. topo	Observații / Referințe
1	padure	NU	3.995	110	3152	-	Tufaris

Lungime Segmente

1) Valorile lungimilor segmentelor sunt obținute din proiecție în plan.

Punct început	X / Y	Punct sfârșit	X / Y	Lungime segment	Punct început	X / Y	Punct sfârșit	X / Y	Lungime segment	Punct început	X / Y	Punct sfârșit	X / Y	Lungime segment
1	479.966,313 484.100,325	2	479.958,698 484.109,156	11.661	2	479.958,698 484.109,156	3	479.953,741 484.130,989	22.388	3	479.953,741 484.130,989	4	479.952,787 484.133,984	3.143
4	479.952,787 484.133,984	5	479.952,787 484.137,924	3.941	5	479.952,787 484.137,924	6	479.954,593 484.140,606	3.233	6	479.954,593 484.140,606	7	479.957,714 484.142,959	3.908
7	479.957,714 484.142,959	8	479.959,302 484.145,586	3.07	8	479.959,302 484.145,586	9	479.960,123 484.149,199	3.704	9	479.960,123 484.149,199	10	479.959,359 484.155,802	6.647
10	479.959,359 484.155,802	11	479.957,334 484.161,22	5.785	11	479.957,334 484.161,22	12	479.956,184 484.168,171	7.045	12	479.956,184 484.168,171	13	479.956,95 484.173,698	5.581
13	479.956,95 484.173,698	14	479.958,812 484.177,694	4.407	14	479.958,812 484.177,694	15	479.962,316 484.179,883	4.132	15	479.962,316 484.179,883	16	479.965,398 484.182,817	4.256
16	479.965,398 484.182,817	17	479.971,365 484.188,495	8.237	17	479.971,365 484.188,495	18	479.979,085 484.193,653	9.285	18	479.979,085 484.193,653	19	479.984,779 484.198,907	7.747

Punct început	X / Y	Punct sfârșit	X / Y	Lungime segment	Punct început	X / Y	Punct sfârșit	X / Y	Lungime segment	Punct început	X / Y	Punct sfârșit	X / Y	Lungime segment
19	479.984,779 484.198,907	20	479.987,133 484.203,45	5.116	20	479.987,133 484.203,45	21	479.986,909 484.206,694	3.253	21	479.986,909 484.206,694	22	479.983,679 484.208,068	3.509
22	479.983,679 484.208,068	23	479.977,943 484.208,583	5.76	23	479.977,943 484.208,583	24	479.971,244 484.210,334	6.924	24	479.971,244 484.210,334	25	479.967,259 484.213,665	5.194
25	479.967,259 484.213,665	26	479.962,849 484.215,666	4.843	26	479.962,849 484.215,666	27	479.961,038 484.216,538	2.01	27	479.961,038 484.216,538	28	479.957,952 484.216,019	3.129
28	479.957,952 484.216,019	29	479.955,838 484.215,152	2.285	29	479.955,838 484.215,152	30	479.953,515 484.215,152	2.323	30	479.953,515 484.215,152	31	479.951,547 484.214,473	2.082
31	479.951,547 484.214,473	32	479.948,939 484.212,7	3.153	32	479.948,939 484.212,7	33	479.946,47 484.211,97	2.574	33	479.946,47 484.211,97	34	479.941,881 484.212,665	4.642
34	479.941,881 484.212,665	35	479.938,647 484.214,264	3.607	35	479.938,647 484.214,264	36	479.936,63 484.216,732	3.187	36	479.936,63 484.216,732	37	479.935,935 484.218,574	1.969
37	479.935,935 484.218,574	38	479.934,996 484.219,235	1.148	38	479.934,996 484.219,235	39	479.932,875 484.219,235	2.121	39	479.932,875 484.219,235	40	479.929,244 484.220,177	3.751
40	479.929,244 484.220,177	41	479.925,124 484.221,246	4.257	41	479.925,124 484.221,246	42	479.922,429 484.222,957	3.192	42	479.922,429 484.222,957	43	479.920,517 484.225,043	2.83
43	479.920,517 484.225,043	44	479.919,682 484.227,858	2.937	44	479.919,682 484.227,858	45	479.919,992 484.231,397	3.552	45	479.919,992 484.231,397	46	479.921,27 484.234,842	3.675
46	479.921,27 484.234,842	47	479.921,27 484.238,62	3.779	47	479.921,27 484.238,62	48	479.919,158 484.242,51	4.426	48	479.919,158 484.242,51	49	479.917,991 484.247,01	4.65
49	479.917,991 484.247,01	50	479.917,991 484.253,474	6.463	50	479.917,991 484.253,474	51	479.920,27 484.260,475	7.363	51	479.920,27 484.260,475	52	479.924,939 484.269,476	10.14
52	479.924,939 484.269,476	53	479.911,575 484.257,294	18.083	53	479.911,575 484.257,294	54	479.913,684 484.241,336	16.097	54	479.913,684 484.241,336	55	479.914,222 484.235,803	5.559
55	479.914,222 484.235,803	56	479.914,308 484.229,618	6.186	56	479.914,308 484.229,618	57	479.918,776 484.220,965	9.738	57	479.918,776 484.220,965	58	479.935,132 484.210,22	19.57
58	479.935,132 484.210,22	59	479.945,721 484.207,386	10.962	59	479.945,721 484.207,386	60	479.953,384 484.205,614	7.865	60	479.953,384 484.205,614	61	479.967,509 484.207,786	14.291
61	479.967,509 484.207,786	62	479.971,882 484.203,149	6.374	62	479.971,882 484.203,149	63	479.963,65 484.189,161	16.231	63	479.963,65 484.189,161	64	479.953,589 484.176,179	16.424
64	479.953,589 484.176,179	65	479.950,332 484.166,2	10.497	65	479.950,332 484.166,2	66	479.948,787 484.153,784	12.512	66	479.948,787 484.153,784	67	479.948,904 484.140,785	13.0
67	479.948,904 484.140,785	68	479.948,572 484.128,132	12.657	68	479.948,572 484.128,132	69	479.945,578 484.121,614	7.173	69	479.945,578 484.121,614	70	479.943,642 484.114,832	7.053
70	479.943,642 484.114,832	71	479.942,286 484.102,54	12.366	71	479.942,286 484.102,54	72	479.938,888 484.092,644	10.463	72	479.938,888 484.092,644	73	479.937,552 484.083,31	9.429
73	479.937,552 484.083,31	74	479.933,275 484.072,441	11.68	74	479.933,275 484.072,441	75	479.928,075 484.064,732	9.299	75	479.928,075 484.064,732	76	479.918,864 484.058,233	11.273
76	479.918,864 484.058,233	77	479.914,907 484.047,709	11.243	77	479.914,907 484.047,709	78	479.917,509 484.040,815	7.369	78	479.917,509 484.040,815	79	479.927,724 484.033,466	12.584
79	479.927,724 484.033,466	80	479.940,312 484.039,494	13.957	80	479.940,312 484.039,494	81	479.963,431 484.061,136	31.668	81	479.963,431 484.061,136	82	479.978,108 484.081,154	24.822
82	479.978,108 484.081,154	83	479.983,307 484.086,435	7.41	83	479.983,307 484.086,435	1	479.966,313 484.100,325	21.948					

** Lungimile segmentelor sunt determinate în planul de proiecție Stereo 70 și sunt rotunjite la 1 milimetru.

*** Distanța dintre puncte este formată din segmente cumulate ce sunt mai mici decât valoarea 1 milimetru.

**DATE DESPRE IMOBILUL NR. 1803**

Oficiul de Cadastru și Publicitate Imobiliară SIBIU
Biroul de Cadastru și Publicitate Imobiliară Agnita

A. Partea I. Descrierea imobilului

TEREN Necunoscut

Adresa: Loc. Bruiu, Jud. Sibiu

Nr. Crt	Nr cadastral Nr. topografic	Suprafața* (mp)	Observații / Referințe
A1		1.565	Sector cadastral:94 Teren neimprejmuit;

B. Partea II. Proprietari și acte

Inscrieri privitoare la dreptul de proprietate și alte drepturi reale		Referințe
/		
Act Normativ nr. Legea 7, din 13/03/1997 emis de PARLAMENTUL ROMANIEI (CONFORM ART. 13 ALIN. 15);		
B1	Inscrierea provizorie, drept de PROPRIETATE, dobandit prin Lege, cota actuala 1/1 1) COMUNA BRUIU , CIF:4480270, Proprietar neidentificat	A1

C. Partea III. SARCINI .

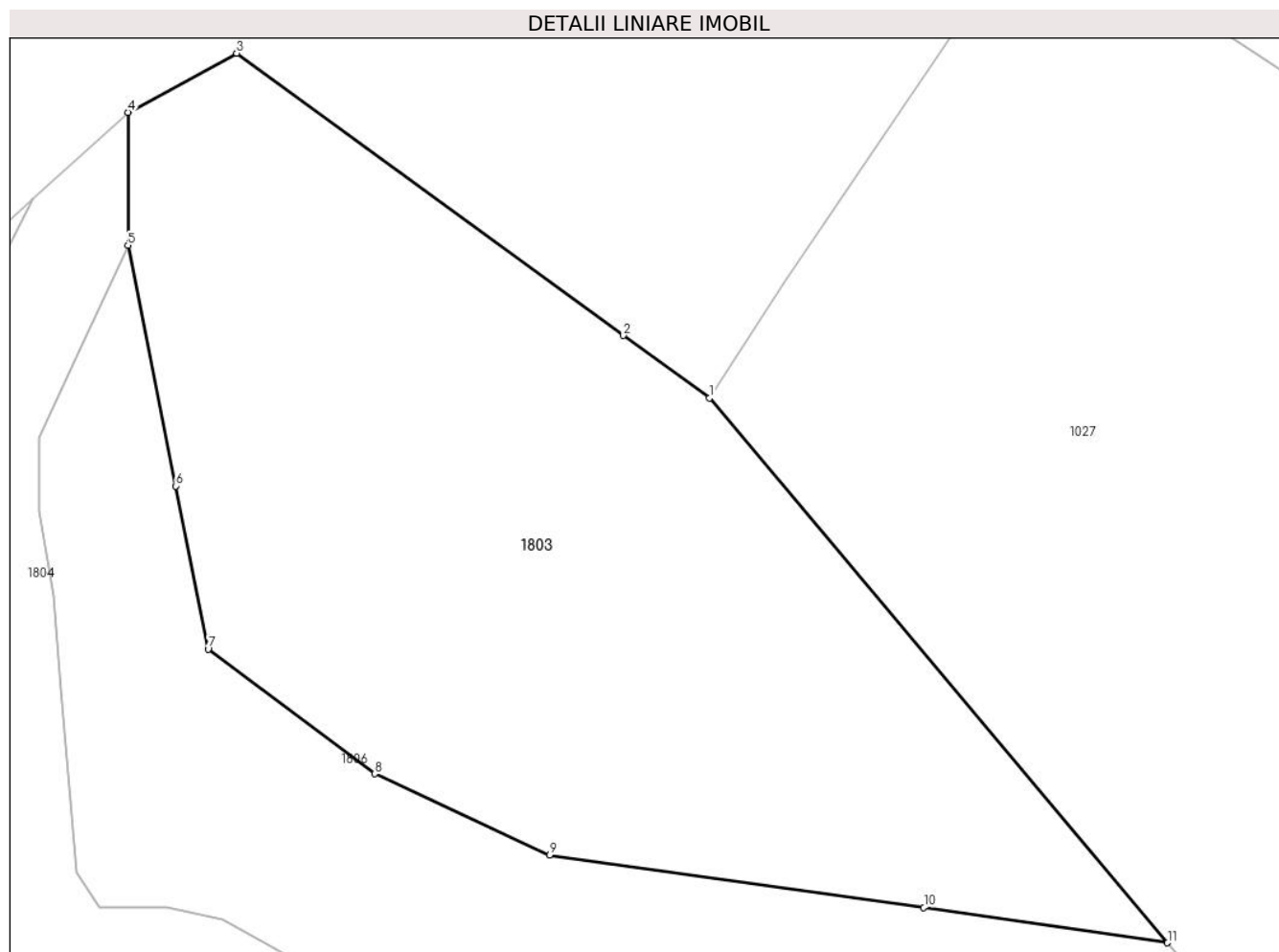
Inscrieri privind dezmembramintele dreptului de proprietate, drepturi reale de garanție și sarcini	Referințe
NU SUNT	

Anexa Nr. 1 La Partea I

Teren

Nr cadastral	Suprafața (mp)*	Observații / Referințe
	1.565	

* Suprafața este determinată în planul de proiecție Stereo 70.



Date referitoare la teren

Crt	Categorie folosință	Intra vilan	Suprafața (mp)	Tarla	Parcelă	Nr. topo	Observații / Referințe
1	faneata	DA	174	110	3149	-	
2	faneata	NU	1.391	110	3149	-	

Lungime Segmente

1) Valorile lungimilor segmentelor sunt obținute din proiecție în plan.

Punct început	X / Y	Punct sfârșit	X / Y	Lungime segment (** (m)
1	479.965,777 484.257,42	2	479.960,581 484.261,208	6.43
2	479.960,581 484.261,208	3	479.937,217 484.278,243	28.915
3	479.937,217 484.278,243	4	479.930,646 484.274,679	7.475
4	479.930,646 484.274,679	5	479.930,646 484.266,642	8.037

Punct început	X / Y	Punct sfârșit	X / Y	Lungime segment (** (m)
5	479.930,646 484.266,642	6	479.933,534 484.252,113	14.814
6	479.933,534 484.252,113	7	479.935,491 484.242,27	10.036
7	479.935,491 484.242,27	8	479.945,543 484.234,738	12.561
8	479.945,543 484.234,738	9	479.956,13 484.229,841	11.664
9	479.956,13 484.229,841	10	479.978,725 484.226,682	22.815
10	479.978,725 484.226,682	11	479.993,447 484.224,543	14.876
11	479.993,447 484.224,543	1	479.965,777 484.257,42	42.972

** Lungimile segmentelor sunt determinate în planul de proiecție Stereo 70 și sunt rotunjite la 1 milimetru.

*** Distanța dintre puncte este formată din segmente cumulate ce sunt mai mici decât valoarea 1 milimetru.

**DATE DESPRE IMOBILUL NR. 1804**

Oficiul de Cadastru și Publicitate Imobiliară SIBIU
Biroul de Cadastru și Publicitate Imobiliară Agnita

A. Partea I. Descrierea imobilului

TEREN Extravilan

Adresa: Jud. Sibiu

Nr. Crt	Nr cadastral Nr. topografic	Suprafața* (mp)	Observații / Referințe
A1		2.046	Sector cadastral:94 Teren neimprejmuit;

B. Partea II. Proprietari și acte

Inscrieri privitoare la dreptul de proprietate și alte drepturi reale	Referințe
/	
Act Normativ nr. Legea 7, din 13/03/1997 emis de PARLAMENTUL ROMANIEI (CONFORM ART. 13 ALIN. 15);	
B1	Inscrierea provizorie, drept de PROPRIETATE, dobandit prin Lege, cota actuala 1/1
	1) COMUNA BRUIU , CIF:4480270, Proprietar neidentificat

C. Partea III. SARCINI .

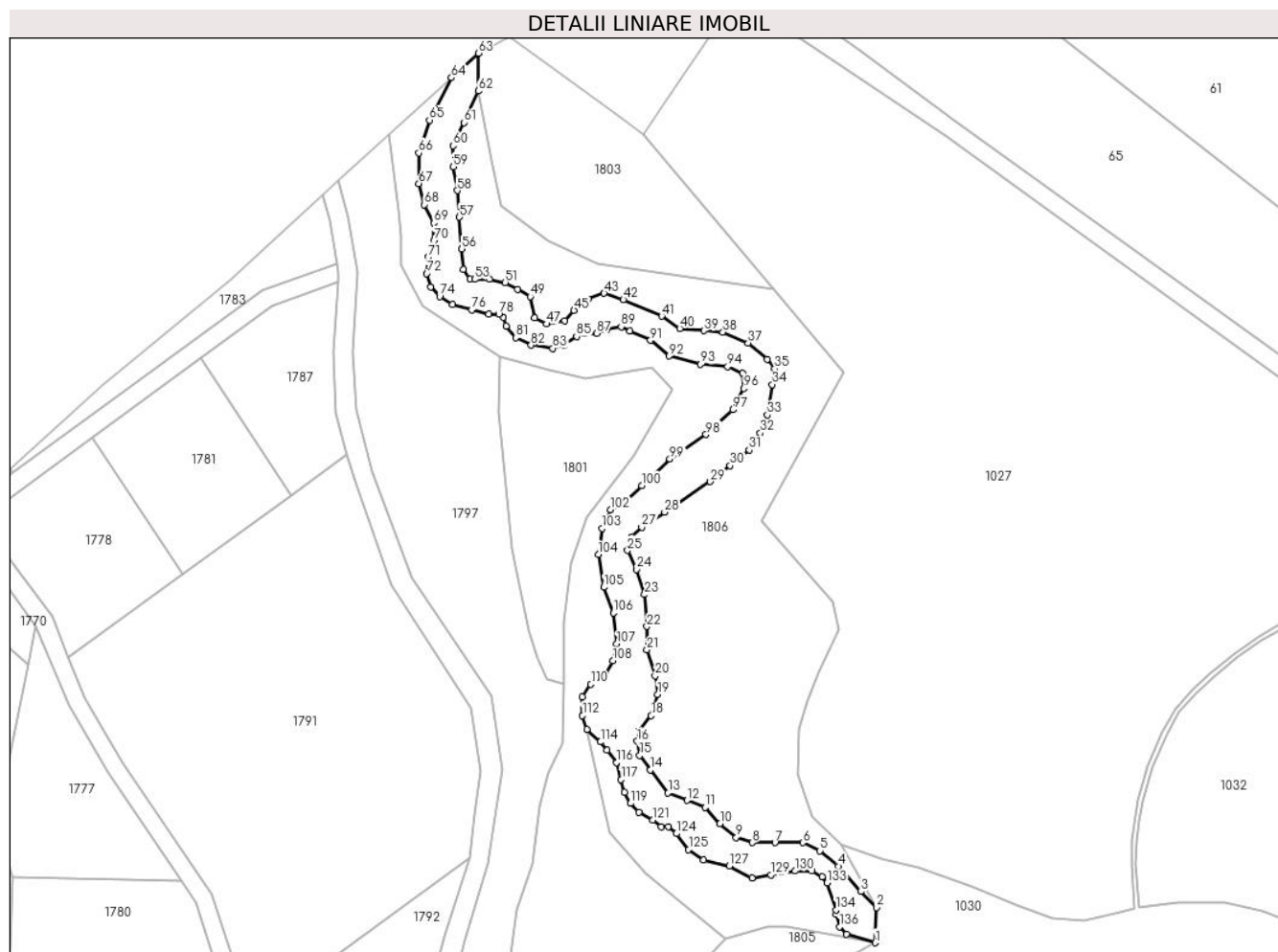
Inscrieri privind dezmembramintele dreptului de proprietate, drepturi reale de garanție și sarcini	Referințe
NU SUNT	

Anexa Nr. 1 La Partea I

Teren

Nr cadastral	Suprafața (mp)*	Observații / Referințe
	2.046	

* Suprafața este determinată în planul de proiecție Stereo 70.



Date referitoare la teren

Crt	Categorie folosință	Intravilan	Suprafața (mp)	Tarla	Parcelă	Nr. topo	Observații / Referințe
1	ape curgătoare	NU	2.046	110	3150	-	

Lungime Segmente

1) Valorile lungimilor segmentelor sunt obținute din proiecție în plan.

Punct început	X / Y	Punct sfârșit	X / Y	Lungime segment	Punct început	X / Y	Punct sfârșit	X / Y	Lungime segment	Punct început	X / Y	Punct sfârșit	X / Y	Lungime segment
1	480.015,04 484.085,677	2	480.015,341 484.093,158	7.487	2	480.015,341 484.093,158	3	480.012,01 484.096,542	4.749	3	480.012,01 484.096,542	4	480.007,192 484.101,92	7.22
4	480.007,192 484.101,92	5	480.003,286 484.105,232	5.121	5	480.003,286 484.105,232	6	479.999,672 484.106,952	4.002	6	479.999,672 484.106,952	7	479.993,743 484.106,952	5.929
7	479.993,743 484.106,952	8	479.988,895 484.106,952	4.848	8	479.988,895 484.106,952	9	479.985,512 484.108,033	3.551	9	479.985,512 484.108,033	10	479.982,025 484.110,961	4.554
10	479.982,025 484.110,961	11	479.978,913 484.114,428	4.658	11	479.978,913 484.114,428	12	479.975,073 484.115,924	4.122	12	479.975,073 484.115,924	13	479.971,004 484.117,509	4.367
13	479.971,004 484.117,509	14	479.967,295 484.122,409	6.145	14	479.967,295 484.122,409	15	479.964,99 484.125,454	3.819	15	479.964,99 484.125,454	16	479.964,432 484.128,522	3.118

Punct început	X / Y	Punct sfârșit	X / Y	Lungime segment	Punct început	X / Y	Punct sfârșit	X / Y	Lungime segment	Punct început	X / Y	Punct sfârșit	X / Y	Lungime segment
16	479.964,432 484.128,522	17	479.964,955 484.130,893	2.428	17	479.964,955 484.130,893	18	479.967,432 484.133,926	3.916	18	479.967,432 484.133,926	19	479.968,828 484.138,474	4.758
19	479.968,828 484.138,474	20	479.968,27 484.142,379	3.944	20	479.968,27 484.142,379	21	479.966,528 484.147,923	5.811	21	479.966,528 484.147,923	22	479.966,528 484.152,894	4.971
22	479.966,528 484.152,894	23	479.966,005 484.159,657	6.784	23	479.966,005 484.159,657	24	479.964,331 484.164,991	5.591	24	479.964,331 484.164,991	25	479.962,412 484.169,049	4.488
25	479.962,412 484.169,049	26	479.963,319 484.171,942	3.033	26	479.963,319 484.171,942	27	479.965,426 484.173,96	2.917	27	479.965,426 484.173,96	28	479.970,265 484.177,184	5.815
28	479.970,265 484.177,184	29	479.979,993 484.183,664	11.68 8	29	479.979,993 484.183,664	30	479.984,187 484.187,069	5.402	30	479.984,187 484.187,069	31	479.988,268 484.190,381	5.255
31	479.988,268 484.190,381	32	479.990,639 484.194,007	4.333	32	479.990,639 484.194,007	33	479.992,15 484.197,797	4.08	33	479.992,15 484.197,797	34	479.993,152 484.204,272	6.551
34	479.993,152 484.204,272	35	479.993,675 484.207,654	3.422	35	479.993,675 484.207,654	36	479.992,071 484.209,676	2.581	36	479.992,071 484.209,676	37	479.988,025 484.213,127	5.318
37	479.988,025 484.213,127	38	479.982,672 484.215,386	5.81	38	479.982,672 484.215,386	39	479.978,597 484.215,749	4.092	39	479.978,597 484.215,749	40	479.973,505 484.216,202	5.112
40	479.973,505 484.216,202	41	479.969,654 484.218,791	4.64	41	479.969,654 484.218,791	42	479.961,493 484.222,312	8.889	42	479.961,493 484.222,312	43	479.957,413 484.223,672	4.301
43	479.957,413 484.223,672	44	479.954,052 484.222,445	3.578	44	479.954,052 484.222,445	45	479.951,017 484.220,04	3.872	45	479.951,017 484.220,04	46	479.949,064 484.217,843	2.939
46	479.949,064 484.217,843	47	479.945,193 484.217,146	3.934	47	479.945,193 484.217,146	48	479.942,647 484.218,471	2.87	48	479.942,647 484.218,471	49	479.941,696 484.222,96	4.589
49	479.941,696 484.222,96	50	479.938,973 484.224,484	3.12	50	479.938,973 484.224,484	51	479.936,358 484.225,949	2.998	51	479.936,358 484.225,949	52	479.933,044 484.226,646	3.386
52	479.933,044 484.226,646	53	479.929,905 484.226,646	3.139	53	479.929,905 484.226,646	54	479.928,894 484.226,646	1.011	54	479.928,894 484.226,646	55	479.927,514 484.228,784	2.544
55	479.927,514 484.228,784	56	479.927,17 484.233,074	4.304	56	479.927,17 484.233,074	57	479.926,626 484.239,841	6.789	57	479.926,626 484.239,841	58	479.926,173 484.245,489	5.666
58	479.926,173 484.245,489	59	479.925,298 484.250,558	5.144	59	479.925,298 484.250,558	60	479.925,298 484.255,013	4.455	60	479.925,298 484.255,013	61	479.927,568 484.259,948	5.433
61	479.927,568 484.259,948	62	479.930,646 484.266,642	7.368	62	479.930,646 484.266,642	63	479.930,646 484.274,679	8.037	63	479.930,646 484.274,679	64	479.924,939 484.269,476	7.723
64	479.924,939 484.269,476	65	479.920,27 484.260,475	10.14	65	479.920,27 484.260,475	66	479.917,991 484.253,474	7.363	66	479.917,991 484.253,474	67	479.917,991 484.247,01	6.463
67	479.917,991 484.247,01	68	479.919,158 484.242,51	4.65	68	479.919,158 484.242,51	69	479.921,27 484.238,62	4.426	69	479.921,27 484.238,62	70	479.921,27 484.234,842	3.779
70	479.921,27 484.234,842	71	479.919,992 484.231,397	3.675	71	479.919,992 484.231,397	72	479.919,682 484.227,858	3.552	72	479.919,682 484.227,858	73	479.920,517 484.225,043	2.937
73	479.920,517 484.225,043	74	479.922,429 484.222,957	2.83	74	479.922,429 484.222,957	75	479.925,124 484.221,246	3.192	75	479.925,124 484.221,246	76	479.929,244 484.220,177	4.257
76	479.929,244 484.220,177	77	479.932,875 484.219,235	3.751	77	479.932,875 484.219,235	78	479.934,996 484.219,235	2.121	78	479.934,996 484.219,235	79	479.935,935 484.218,574	1.148
79	479.935,935 484.218,574	80	479.936,63 484.216,732	1.969	80	479.936,63 484.216,732	81	479.938,647 484.214,264	3.187	81	479.938,647 484.214,264	82	479.941,881 484.212,665	3.607
82	479.941,881 484.212,665	83	479.946,47 484.211,97	4.642	83	479.946,47 484.211,97	84	479.948,939 484.212,7	2.574	84	479.948,939 484.212,7	85	479.951,547 484.214,473	3.153
85	479.951,547 484.214,473	86	479.953,515 484.215,152	2.082	86	479.953,515 484.215,152	87	479.955,838 484.215,152	2.323	87	479.955,838 484.215,152	88	479.957,952 484.216,019	2.285
88	479.957,952 484.216,019	89	479.961,038 484.216,538	3.129	89	479.961,038 484.216,538	90	479.962,849 484.215,666	2.01	90	479.962,849 484.215,666	91	479.967,259 484.213,665	4.843
91	479.967,259 484.213,665	92	479.971,244 484.210,334	5.194	92	479.971,244 484.210,334	93	479.977,943 484.208,583	6.924	93	479.977,943 484.208,583	94	479.983,679 484.208,068	5.76
94	479.983,679 484.208,068	95	479.986,909 484.206,694	3.509	95	479.986,909 484.206,694	96	479.987,133 484.203,45	3.253	96	479.987,133 484.203,45	97	479.984,779 484.198,907	5.116
97	479.984,779 484.198,907	98	479.979,085 484.193,653	7.747	98	479.979,085 484.193,653	99	479.971,365 484.188,495	9.285	99	479.971,365 484.188,495	100	479.965,398 484.182,817	8.237
100	479.965,398 484.182,817	101	479.962,316 484.179,883	4.256	101	479.962,316 484.179,883	102	479.958,812 484.177,694	4.132	102	479.958,812 484.177,694	103	479.956,95 484.173,698	4.407
103	479.956,95 484.173,698	104	479.956,184 484.168,171	5.581	104	479.956,184 484.168,171	105	479.957,334 484.161,22	7.045	105	479.957,334 484.161,22	106	479.959,359 484.155,802	5.785
106	479.959,359 484.155,802	107	479.960,123 484.149,199	6.647	107	479.960,123 484.149,199	108	479.959,302 484.145,586	3.704	108	479.959,302 484.145,586	109	479.957,714 484.142,959	3.07
109	479.957,714 484.142,959	110	479.954,593 484.140,606	3.908	110	479.954,593 484.140,606	111	479.952,787 484.137,924	3.233	111	479.952,787 484.137,924	112	479.952,787 484.133,984	3.941
112	479.952,787 484.133,984	113	479.953,741 484.130,989	3.143	113	479.953,741 484.130,989	114	479.956,643 484.128,36	3.915	114	479.956,643 484.128,36	115	479.958,057 484.126,601	2.257

Punct început	X / Y	Punct sfârșit	X / Y	Lungime segment	Punct început	X / Y	Punct sfârșit	X / Y	Lungime segment	Punct început	X / Y	Punct sfârșit	X / Y	Lungime segment
115	479.958,057 484.126,601	116	479.960,007 484.123,957	3.286	116	479.960,007 484.123,957	117	479.961,01 484.120,378	3.716	117	479.961,01 484.120,378	118	479.961,67 484.117,611	2.845
118	479.961,67 484.117,611	119	479.963,012 484.115,291	2.68	119	479.963,012 484.115,291	120	479.964,822 484.113,375	2.636	120	479.964,822 484.113,375	121	479.967,782 484.111,778	3.363
121	479.967,782 484.111,778	122	479.969,496 484.110,322	2.249	122	479.969,496 484.110,322	123	479.971,057 484.110,322	1.561	123	479.971,057 484.110,322	124	479.972,754 484.108,863	2.238
124	479.972,754 484.108,863	125	479.975,367 484.105,505	4.255	125	479.975,367 484.105,505	126	479.978,489 484.103,232	3.862	126	479.978,489 484.103,232	127	479.984,055 484.101,976	5.706
127	479.984,055 484.101,976	128	479.988,85 484.099,49	5.401	128	479.988,85 484.099,49	129	479.992,899 484.100,129	4.099	129	479.992,899 484.100,129	130	479.998,057 484.100,944	5.222
130	479.998,057 484.100,944	131	480.001,621 484.100,944	3.563	131	480.001,621 484.100,944	132	480.003,725 484.099,688	2.45	132	480.003,725 484.099,688	133	480.004,811 484.098,399	1.685
133	480.004,811 484.098,399	134	480.006,711 484.092,632	6.073	134	480.006,711 484.092,632	135	480.006,677 484.091,716	0.917	135	480.006,677 484.091,716	136	480.007,448 484.089,075	2.751
136	480.007,448 484.089,075	137	480.008,956 484.087,462	2.208	137	480.008,956 484.087,462	1	480.015,04 484.085,677	6.341					

** Lungimile segmentelor sunt determinate în planul de proiecție Stereo 70 și sunt rotunjite la 1 milimetru.

*** Distanța dintre puncte este formată din segmente cumulate ce sunt mai mici decât valoarea 1 milimetru.

**DATE DESPRE IMOBILUL NR. 1805**

Oficiul de Cadastru și Publicitate Imobiliară SIBIU
Biroul de Cadastru și Publicitate Imobiliară Agnita

A. Partea I. Descrierea imobilului

TEREN Extravilan

Adresa: Jud. Sibiu

Nr. Crt	Nr cadastral Nr. topografic	Suprafața* (mp)	Observații / Referințe
A1		2.971	Sector cadastral:94 Teren neimprejmuit;

B. Partea II. Proprietari și acte

Inscrieri privitoare la dreptul de proprietate și alte drepturi reale		Referințe
/		
Act Normativ nr. Legea 7, din 13/03/1997 emis de PARLAMENTUL ROMANIEI (CONFORM ART. 13 ALIN. 15);		
B1	Inscrierea provizorie, drept de PROPRIETATE, dobandit prin Lege, cota actuala 1/1 1) COMUNA BRUIU , CIF:4480270, Proprietar neidentificat	A1

C. Partea III. SARCINI .

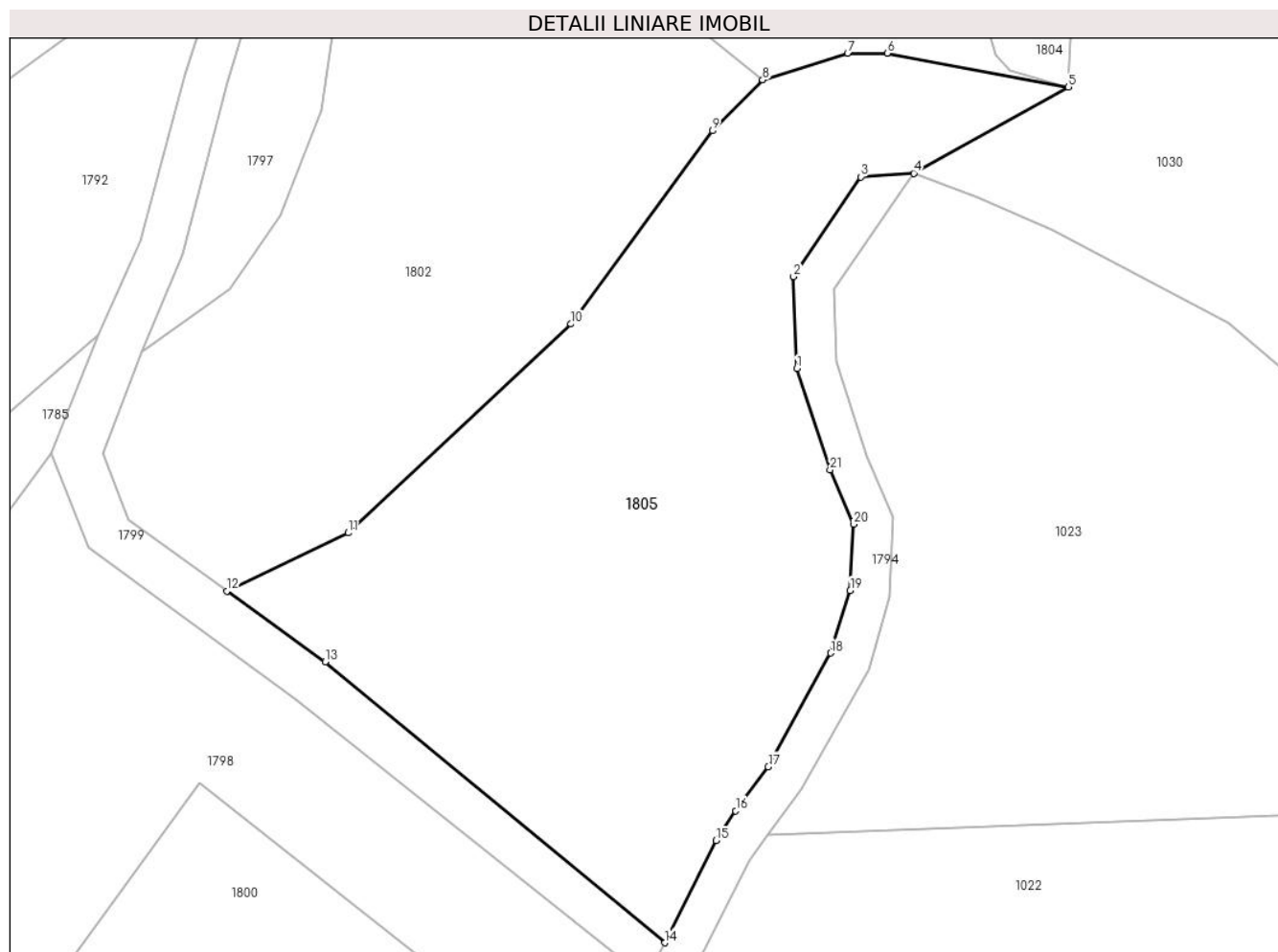
Inscrieri privind dezmembramintele dreptului de proprietate, drepturi reale de garanție și sarcini	Referințe
NU SUNT	

Anexa Nr. 1 La Partea I

Teren

Nr cadastral	Suprafața (mp)*	Observații / Referințe
	2.971	

* Suprafața este determinată în planul de proiecție Stereo 70.



Date referitoare la teren

Crt	Categorie folosință	Intra vilan	Suprafața (mp)	Tarla	Parcelă	Nr. topo	Observații / Referințe
1	faneata	NU	2.971	110	3145	-	

Lungime Segmente

1) Valorile lungimilor segmentelor sunt obținute din proiecție în plan.

Punct început	X / Y	Punct sfârșit	X / Y	Lungime segment (** (m)
1	479.986,864 484.056,52	2	479.986,514 484.066,048	9.534
3	479.993,47 484.076,383	4	479.998,982 484.076,759	5.525
5	480.015,04 484.085,677	6	479.996,22 484.089,201	19.148
7	479.992,111 484.089,201	8	479.983,307 484.086,435	9.229
9	479.978,108 484.081,154	10	479.963,431 484.061,136	24.822

Punct început	X / Y	Punct sfârșit	X / Y	Lungime segment (** (m)
2	479.986,514 484.066,048	3	479.993,47 484.076,383	12.458
4	479.998,982 484.076,759	5	480.015,04 484.085,677	18.368
6	479.996,22 484.089,201	7	479.992,111 484.089,201	4.109
8	479.983,307 484.086,435	9	479.978,108 484.081,154	7.41
10	479.963,431 484.061,136	11	479.940,312 484.039,494	31.668

Punct început	X / Y	Punct sfârșit	X / Y	Lungime segment (** (m)
11	479.940,312 484.039,494	12	479.927,724 484.033,466	13.957
13	479.937,939 484.026,116	14	479.973,173 483.997,012	45.701
15	479.978,476 484.007,606	16	479.980,51 484.010,684	3.689
17	479.983,888 484.015,246	18	479.990,365 484.027,041	13.457
19	479.992,384 484.033,527	20	479.992,718 484.040,396	6.878
21	479.990,304 484.046,024	1	479.986,864 484.056,52	11.046

Punct început	X / Y	Punct sfârșit	X / Y	Lungime segment (** (m)
12	479.927,724 484.033,466	13	479.937,939 484.026,116	12.584
14	479.973,173 483.997,012	15	479.978,476 484.007,606	11.847
16	479.980,51 484.010,684	17	479.983,888 484.015,246	5.676
18	479.990,365 484.027,041	19	479.992,384 484.033,527	6.792
20	479.992,718 484.040,396	21	479.990,304 484.046,024	6.124

** Lungimile segmentelor sunt determinate în planul de proiecție Stereo 70 și sunt rotunjite la 1 milimetru.

*** Distanța dintre puncte este formată din segmente cumulate ce sunt mai mici decât valoarea 1 milimetru.

**DATE DESPRE IMOBILUL NR. 1806**

Oficiul de Cadastru și Publicitate Imobiliară SIBIU
Biroul de Cadastru și Publicitate Imobiliară Agnita

A. Partea I. Descrierea imobilului

TEREN Extravilan

Adresa: Jud. Sibiu

Nr. Crt	Nr cadastral Nr. topografic	Suprafața* (mp)	Observații / Referințe
A1		3.814	Sector cadastral:94 Teren neimprejmuit;

B. Partea II. Proprietari și acte

Inscrieri privitoare la dreptul de proprietate și alte drepturi reale	Referințe
/	
Act Normativ nr. Legea 7, din 13/03/1997 emis de PARLAMENTUL ROMANIEI (CONFORM ART. 13 ALIN. 15);	
B1	Inscrierea provizorie, drept de PROPRIETATE, dobandit prin Lege, cota actuala 1/1
	1) COMUNA BRUIU , CIF:4480270, Proprietar neidentificat

C. Partea III. SARCINI .

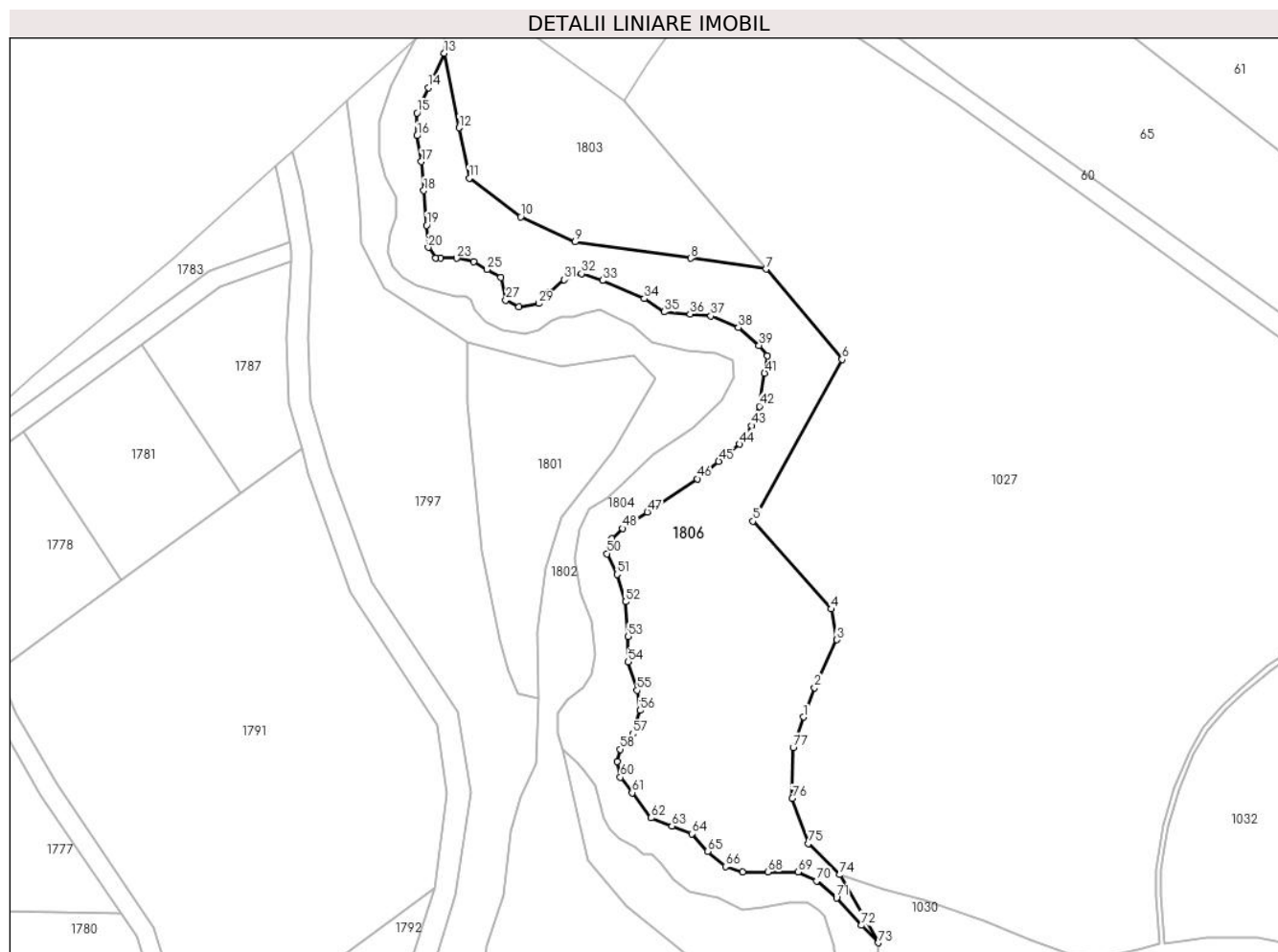
Inscrieri privind dezmembramintele dreptului de proprietate, drepturi reale de garanție și sarcini	Referințe
NU SUNT	

Anexa Nr. 1 La Partea I

Teren

Nr cadastral	Suprafața (mp)*	Observații / Referințe
	3.814	

* Suprafața este determinată în planul de proiecție Stereo 70.



Date referitoare la teren

Crt	Categorie folosință	Intravilan	Suprafața (mp)	Tarla	Parcelă	Nr. topo	Observații / Referințe
1	padure	NU	3.814	110	3147	-	Tufaris

Lungime Segmente

1) Valorile lungimilor segmentelor sunt obținute din proiecție în plan.

Punct început	X / Y	Punct sfârșit	X / Y	Lungime segment	Punct început	X / Y	Punct sfârșit	X / Y	Lungime segment	Punct început	X / Y	Punct sfârșit	X / Y	Lungime segment
1	480.000,696 484.137,174	2	480.002,92 484.142,892	6.136	2	480.002,92 484.142,892	3	480.007,273 484.152,236	10.308	3	480.007,273 484.152,236	4	480.006,143 484.158,239	6.108
4	480.006,143 484.158,239	5	479.990,827 484.175,357	22.969	5	479.990,827 484.175,357	6	480.008,257 484.206,947	36.08	6	480.008,257 484.206,947	7	479.993,447 484.224,543	22.999
7	479.993,447 484.224,543	8	479.978,725 484.226,682	14.876	8	479.978,725 484.226,682	9	479.956,13 484.229,841	22.815	9	479.956,13 484.229,841	10	479.945,543 484.234,738	11.664
10	479.945,543 484.234,738	11	479.935,491 484.242,27	12.561	11	479.935,491 484.242,27	12	479.933,534 484.252,113	10.036	12	479.933,534 484.252,113	13	479.930,646 484.266,642	14.814
13	479.930,646 484.266,642	14	479.927,568 484.259,948	7.368	14	479.927,568 484.259,948	15	479.925,298 484.255,013	5.433	15	479.925,298 484.255,013	16	479.925,298 484.250,558	4.455
16	479.925,298 484.250,558	17	479.926,173 484.245,489	5.144	17	479.926,173 484.245,489	18	479.926,626 484.239,841	5.666	18	479.926,626 484.239,841	19	479.927,17 484.233,074	6.789

Punct început	X / Y	Punct sfârșit	X / Y	Lungime segment	Punct început	X / Y	Punct sfârșit	X / Y	Lungime segment	Punct început	X / Y	Punct sfârșit	X / Y	Lungime segment
19	479.927,17 484.233,074	20	479.927,514 484.228,784	4.304	20	479.927,514 484.228,784	21	479.928,894 484.226,646	2.544	21	479.928,894 484.226,646	22	479.929,905 484.226,646	1.011
22	479.929,905 484.226,646	23	479.933,044 484.226,646	3.139	23	479.933,044 484.226,646	24	479.936,358 484.225,949	3.386	24	479.936,358 484.225,949	25	479.938,973 484.224,484	2.998
25	479.938,973 484.224,484	26	479.941,696 484.222,96	3.12	26	479.941,696 484.222,96	27	479.942,647 484.218,471	4.589	27	479.942,647 484.218,471	28	479.945,193 484.217,146	2.87
28	479.945,193 484.217,146	29	479.949,064 484.217,843	3.934	29	479.949,064 484.217,843	30	479.951,017 484.220,04	2.939	30	479.951,017 484.220,04	31	479.954,052 484.222,445	3.872
31	479.954,052 484.222,445	32	479.957,413 484.223,672	3.578	32	479.957,413 484.223,672	33	479.961,493 484.222,312	4.301	33	479.961,493 484.222,312	34	479.969,654 484.218,791	8.889
34	479.969,654 484.218,791	35	479.973,505 484.216,202	4.64	35	479.973,505 484.216,202	36	479.978,597 484.215,749	5.112	36	479.978,597 484.215,749	37	479.982,672 484.215,386	4.092
37	479.982,672 484.215,386	38	479.988,025 484.213,127	5.81	38	479.988,025 484.213,127	39	479.992,071 484.209,676	5.318	39	479.992,071 484.209,676	40	479.993,675 484.207,654	2.581
40	479.993,675 484.207,654	41	479.993,152 484.204,272	3.422	41	479.993,152 484.204,272	42	479.992,15 484.197,797	6.551	42	479.992,15 484.197,797	43	479.990,639 484.194,007	4.08
43	479.990,639 484.194,007	44	479.988,268 484.190,381	4.333	44	479.988,268 484.190,381	45	479.984,187 484.187,069	5.255	45	479.984,187 484.187,069	46	479.979,993 484.183,664	5.402
46	479.979,993 484.183,664	47	479.970,265 484.177,184	11.68 8	47	479.970,265 484.177,184	48	479.965,426 484.173,96	5.815	48	479.965,426 484.173,96	49	479.963,319 484.171,942	2.917
49	479.963,319 484.171,942	50	479.962,412 484.169,049	3.033	50	479.962,412 484.169,049	51	479.964,331 484.164,991	4.488	51	479.964,331 484.164,991	52	479.966,005 484.159,657	5.591
52	479.966,005 484.159,657	53	479.966,528 484.152,894	6.784	53	479.966,528 484.152,894	54	479.966,528 484.147,923	4.971	54	479.966,528 484.147,923	55	479.968,27 484.142,379	5.811
55	479.968,27 484.142,379	56	479.968,828 484.138,474	3.944	56	479.968,828 484.138,474	57	479.967,432 484.133,926	4.758	57	479.967,432 484.133,926	58	479.964,955 484.130,893	3.916
58	479.964,955 484.130,893	59	479.964,432 484.128,522	2.428	59	479.964,432 484.128,522	60	479.964,99 484.125,454	3.118	60	479.964,99 484.125,454	61	479.967,295 484.122,409	3.819
61	479.967,295 484.122,409	62	479.971,004 484.117,509	6.145	62	479.971,004 484.117,509	63	479.975,073 484.115,924	4.367	63	479.975,073 484.115,924	64	479.978,913 484.114,428	4.122
64	479.978,913 484.114,428	65	479.982,025 484.110,961	4.658	65	479.982,025 484.110,961	66	479.985,512 484.108,033	4.554	66	479.985,512 484.108,033	67	479.988,895 484.106,952	3.551
67	479.988,895 484.106,952	68	479.993,743 484.106,952	4.848	68	479.993,743 484.106,952	69	479.999,672 484.106,952	5.929	69	479.999,672 484.106,952	70	480.003,286 484.105,232	4.002
70	480.003,286 484.105,232	71	480.007,192 484.101,92	5.121	71	480.007,192 484.101,92	72	480.012,01 484.096,542	7.22	72	480.012,01 484.096,542	73	480.015,341 484.093,158	4.749
73	480.015,341 484.093,158	74	480.007,828 484.106,436	15.25 6	74	480.007,828 484.106,436	75	480.001,695 484.112,541	8.654	75	480.001,695 484.112,541	76	479.998,559 484.121,302	9.305
76	479.998,559 484.121,302	77	479.998,729 484.131,264	9.963	77	479.998,729 484.131,264	1	480.000,696 484.137,174	6.229					

** Lungimile segmentelor sunt determinate în planul de proiecție Stereo 70 și sunt rotunjite la 1 milimetru.

*** Distanța dintre puncte este formată din segmente cumulate ce sunt mai mici decât valoarea 1 milimetru.

**DATE DESPRE IMOBILUL NR. 1807**

Oficiul de Cadastru și Publicitate Imobiliară SIBIU
Biroul de Cadastru și Publicitate Imobiliară Agnita

A. Partea I. Descrierea imobilului

TEREN Extravilan

Adresa: Jud. Sibiu

Nr. Crt	Nr cadastral Nr. topografic	Suprafața* (mp)	Observații / Referințe
A1		651	Sector cadastral:94 Teren neimprejmuit;

B. Partea II. Proprietari și acte

Inscrieri privitoare la dreptul de proprietate și alte drepturi reale		Referințe
/		
Act Normativ nr. Legea 7, din 13/03/1997 emis de PARLAMENTUL ROMANIEI (CONFORM ART. 13 ALIN. 15);		
B1	Inscrierea provizorie, drept de PROPRIETATE, dobandit prin Lege, cota actuala 1/1 1) COMUNA BRUIU , CIF:4480270, Proprietar neidentificat	A1

C. Partea III. SARCINI .

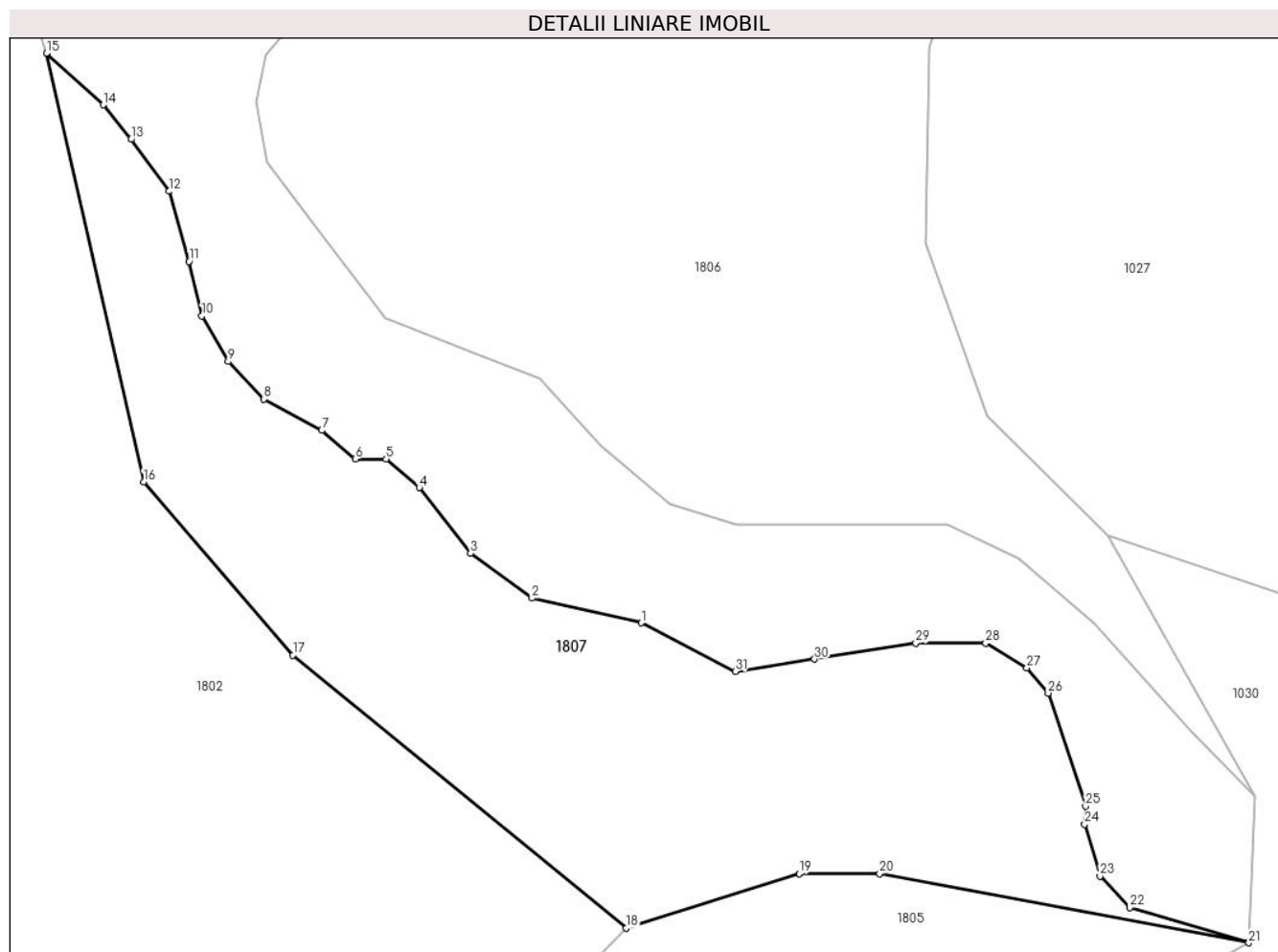
Inscrieri privind dezmembramintele dreptului de proprietate, drepturi reale de garanție și sarcini	Referințe
NU SUNT	

Anexa Nr. 1 La Partea I

Teren

Nr cadastral	Suprafața (mp)*	Observații / Referințe
	651	

* Suprafața este determinată în planul de proiecție Stereo 70.



Date referitoare la teren

Crt	Categorie folosință	Intravilan	Suprafața (mp)	Tarla	Parcelă	Nr. topo	Observații / Referințe
1	padure	NU	651	110	3151	-	Tufaris

Lungime Segmente

1) Valorile lungimilor segmentelor sunt obținute din proiecție în plan.

Punct început	X / Y	Punct sfârșit	X / Y	Lungime segment (** (m)
1	479.984,055 484.101,976	2	479.978,489 484.103,232	5.706
3	479.975,367 484.105,505	4	479.972,754 484.108,863	4.255
5	479.971,057 484.110,322	6	479.969,496 484.110,322	1.561
7	479.967,782 484.111,778	8	479.964,822 484.113,375	3.363
9	479.963,012 484.115,291	10	479.961,67 484.117,611	2.68

Punct început	X / Y	Punct sfârșit	X / Y	Lungime segment (** (m)
2	479.978,489 484.103,232	3	479.975,367 484.105,505	3.862
4	479.972,754 484.108,863	5	479.971,057 484.110,322	2.238
6	479.969,496 484.110,322	7	479.967,782 484.111,778	2.249
8	479.964,822 484.113,375	9	479.963,012 484.115,291	2.636
10	479.961,67 484.117,611	11	479.961,01 484.120,378	2.845

Punct început	X / Y	Punct sfârșit	X / Y	Lungime segment (** (m)
11	479.961,01 484.120,378	12	479.960,007 484.123,957	3.716
13	479.958,057 484.126,601	14	479.956,643 484.128,36	2.257
15	479.953,741 484.130,989	16	479.958,698 484.109,156	22.388
17	479.966,313 484.100,325	18	479.983,307 484.086,435	21.948
19	479.992,111 484.089,201	20	479.996,22 484.089,201	4.109
21	480.015,04 484.085,677	22	480.008,956 484.087,462	6.341
23	480.007,448 484.089,075	24	480.006,677 484.091,716	2.751
25	480.006,711 484.092,632	26	480.004,811 484.098,399	6.073
27	480.003,725 484.099,688	28	480.001,621 484.100,944	2.45
29	479.998,057 484.100,944	30	479.992,899 484.100,129	5.222
31	479.988,85 484.099,49	1	479.984,055 484.101,976	5.401

Punct început	X / Y	Punct sfârșit	X / Y	Lungime segment (** (m)
12	479.960,007 484.123,957	13	479.958,057 484.126,601	3.286
14	479.956,643 484.128,36	15	479.953,741 484.130,989	3.915
16	479.958,698 484.109,156	17	479.966,313 484.100,325	11.661
18	479.983,307 484.086,435	19	479.992,111 484.089,201	9.229
20	479.996,22 484.089,201	21	480.015,04 484.085,677	19.148
22	480.008,956 484.087,462	23	480.007,448 484.089,075	2.208
24	480.006,677 484.091,716	25	480.006,711 484.092,632	0.917
26	480.004,811 484.098,399	27	480.003,725 484.099,688	1.685
28	480.001,621 484.100,944	29	479.998,057 484.100,944	3.563
30	479.992,899 484.100,129	31	479.988,85 484.099,49	4.099

** Lungimile segmentelor sunt determinate în planul de proiecție Stereo 70 și sunt rotunjite la 1 milimetru.

*** Distanța dintre puncte este formată din segmente cumulate ce sunt mai mici decât valoarea 1 milimetru.

