

**DATE DESPRE IMOBILUL NR. 1139**

Oficiul de Cadastru și Publicitate Imobiliară SIBIU
Biroul de Cadastru și Publicitate Imobiliară Agnita

A. Partea I. Descrierea imobilului

TEREN Extravilan

Adresa: Jud. Sibiu

Nr. Crt	Nr cadastral Nr. topografic	Suprafața* (mp)	Observații / Referințe
A1		21.234	Sector cadastral:85 Teren neimprejmuit;

B. Partea II. Proprietari și acte

Inscrieri privitoare la dreptul de proprietate și alte drepturi reale		Referințe
/		
Act Normativ nr. HG 1705, din 29/11/2006 emis de GUVERNUL ROMANIEI (lege);		
B1	Intabulare, drept de PROPRIETATE, dobandit prin Lege, cota actuala 1/1 1) STATUL ROMAN - DOMENIUL PUBLIC prin Ministerul Mediului, Apelor si Padurilor, CIF: 9999999999999, CNP neidentificat	A1
Ordonanta nr. 3, din 05/02/2010 emis de GUVERNUL ROMANIEI (ordonanta de urgenta);		
B2	Intabulare, drept de ADMINISTRARE, dobandit prin Lege, cota actuala 1/1 1) ADMINISTRATIA NATIONALA APELE ROMANE prin Administratia Bazinala de Apa Olt, CIF:23730128	A1

C. Partea III. SARCINI .

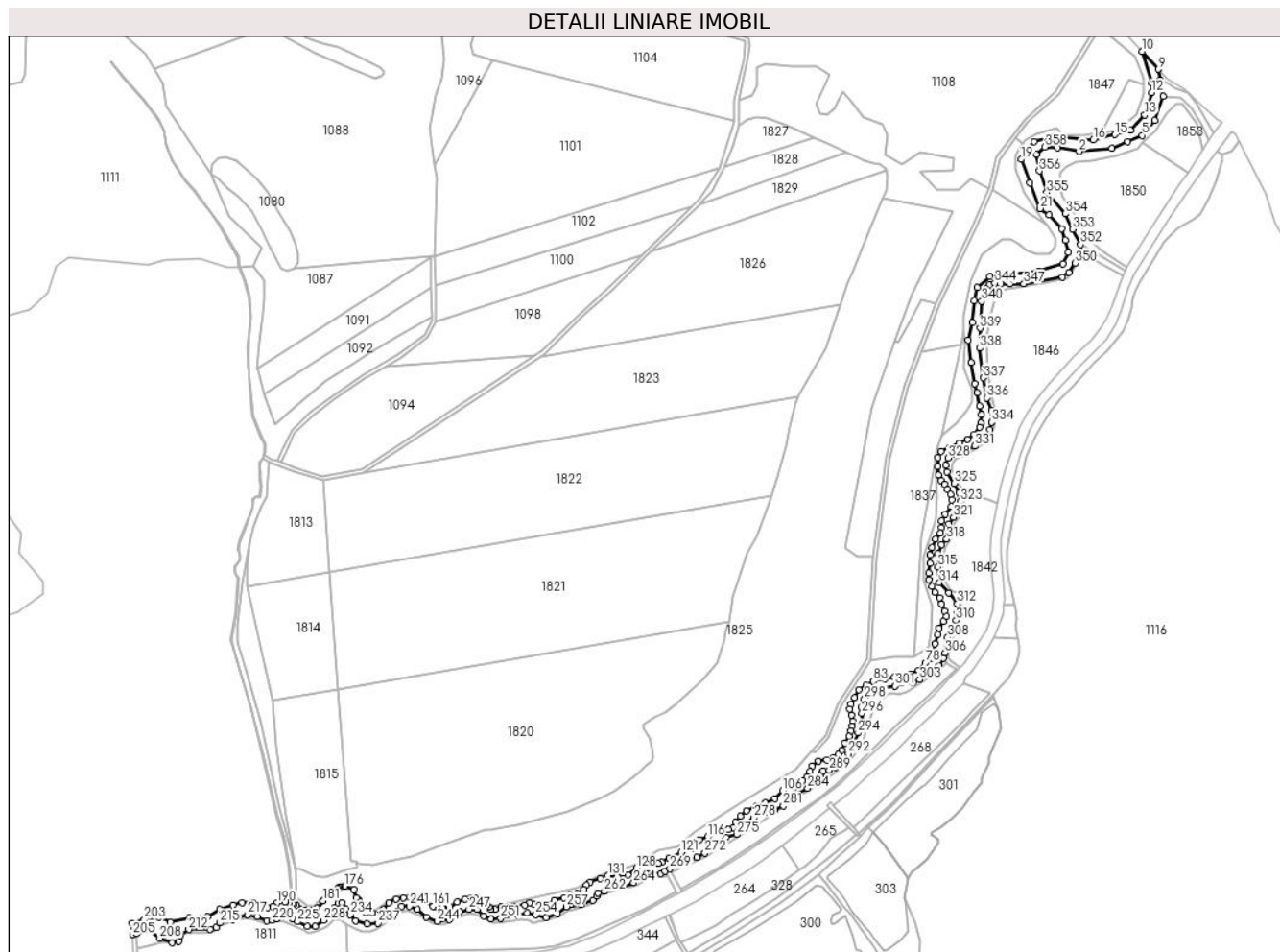
Inscrieri privind dezmembramintele dreptului de proprietate, drepturi reale de garanție și sarcini	Referințe
NU SUNT	

Anexa Nr. 1 La Partea I

Teren

Nr cadastral	Suprafața (mp)*	Observații / Referințe
	21.234	

* Suprafața este determinată în planul de proiecție Stereo 70.



Date referitoare la teren

Crt	Categorie folosință	Intravilan	Suprafața (mp)	Tarla	Parcelă	Nr. topo	Observații / Referințe
1	ape curgătoare	NU	21.234	87	2538	-	Raul Paraul Nou (Somartin)

Lungime Segmente

1) Valorile lungimilor segmentelor sunt obținute din proiecție în plan.

Punct început	X / Y	Punct sfârșit	X / Y	Lungime segment	Punct început	X / Y	Punct sfârșit	X / Y	Lungime segment	Punct început	X / Y	Punct sfârșit	X / Y	Lungime segment
1	479.561,324 487.163,676	2	479.584,392 487.159,511	23.44	2	479.584,392 487.159,511	3	479.618,773 487.162,746	34.53	3	479.618,773 487.162,746	4	479.635,388 487.169,833	18.06
4	479.635,388 487.169,833	5	479.651,134 487.176,55	17.11	5	479.651,134 487.176,55	6	479.664,225 487.192,052	20.28	6	479.664,225 487.192,052	7	479.672,916 487.217,703	27.08
7	479.672,916 487.217,703	8	479.670,196 487.234,703	17.21	8	479.670,196 487.234,703	9	479.668,332 487.246,352	11.79	9	479.668,332 487.246,352	10	479.651,134 487.265,114	25.45
10	479.651,134 487.265,114	11	479.660,86 487.231,815	34.69	11	479.660,86 487.231,815	12	479.660,874 487.221,527	10.28	12	479.660,874 487.221,527	13	479.653,694 487.198,028	24.57
13	479.653,694 487.198,028	14	479.638,768 487.182,254	21.71	14	479.638,768 487.182,254	15	479.622,348 487.177,351	17.13	15	479.622,348 487.177,351	16	479.599,105 487.171,595	23.94

Punct început	X / Y	Punct sfârșit	X / Y	Lungime segment	Punct început	X / Y	Punct sfârșit	X / Y	Lungime segment	Punct început	X / Y	Punct sfârșit	X / Y	Lungime segment
313	479.446,863 486.694,26	314	479.436,806 486.705,007	14.719	314	479.436,806 486.705,007	315	479.435,68 486.721,438	16.469	315	479.435,68 486.721,438	316	479.435,68 486.735,876	14.439
316	479.435,68 486.735,876	317	479.439,168 486.745,203	9.958	317	479.439,168 486.745,203	318	479.444,615 486.750,785	7.799	318	479.444,615 486.750,785	319	479.445,916 486.759,038	8.355
319	479.445,916 486.759,038	320	479.446,709 486.766,69	7.693	320	479.446,709 486.766,69	321	479.451,695 486.773,81	8.692	321	479.451,695 486.773,81	322	479.458,16 486.780,602	9.377
322	479.458,16 486.780,602	323	479.458,818 486.790,351	9.772	323	479.458,818 486.790,351	324	479.457,675 486.799,866	9.583	324	479.457,675 486.799,866	325	479.452,798 486.809,834	11.097
325	479.452,798 486.809,834	326	479.445,018 486.821,884	14.343	326	479.445,018 486.821,884	327	479.443,86 486.828,985	7.195	327	479.443,86 486.828,985	328	479.446,051 486.836,324	7.66
328	479.446,051 486.836,324	329	479.453,228 486.840,213	8.163	329	479.453,228 486.840,213	330	479.466,268 486.844,54	13.739	330	479.466,268 486.844,54	331	479.474,08 486.849,049	9.02
331	479.474,08 486.849,049	332	479.485,531 486.859,62	15.584	332	479.485,531 486.859,62	333	479.490,079 486.866,357	8.128	333	479.490,079 486.866,357	334	479.492,168 486.874,118	8.037
334	479.492,168 486.874,118	335	479.492,168 486.887,044	12.926	335	479.492,168 486.887,044	336	479.487,018 486.899,751	13.711	336	479.487,018 486.899,751	337	479.483,066 486.920,934	21.549
337	479.483,066 486.920,934	338	479.479,227 486.952,184	31.485	338	479.479,227 486.952,184	339	479.479,856 486.973,236	21.062	339	479.479,856 486.973,236	340	479.481,417 487.001,71	28.516
340	479.481,417 487.001,71	341	479.483,708 487.009,553	8.171	341	479.483,708 487.009,553	342	479.486,964 487.015,441	6.728	342	479.486,964 487.015,441	343	479.490,304 487.019,254	5.068
343	479.490,304 487.019,254	344	479.495,451 487.020,586	5.316	344	479.495,451 487.020,586	345	479.502,009 487.020,06	6.579	345	479.502,009 487.020,06	346	479.511,144 487.019,875	9.137
346	479.511,144 487.019,875	347	479.526,087 487.020,042	14.944	347	479.526,087 487.020,042	348	479.567,023 487.027,233	41.562	348	479.567,023 487.027,233	349	479.573,449 487.031,919	7.953
349	479.573,449 487.031,919	350	479.580,297 487.041,915	12.117	350	479.580,297 487.041,915	351	479.586,546 487.052,734	12.494	351	479.586,546 487.052,734	352	479.586,145 487.061,463	8.739
352	479.586,145 487.061,463	353	479.577,504 487.077,574	18.282	353	479.577,504 487.077,574	354	479.569,762 487.093,981	18.142	354	479.569,762 487.093,981	355	479.550,409 487.116,092	29.385
355	479.550,409 487.116,092	356	479.542,492 487.139,063	24.297	356	479.542,492 487.139,063	357	479.539,387 487.156,574	17.784	357	479.539,387 487.156,574	358	479.548,245 487.164,471	11.866
358	479.548,245 487.164,471	1	479.561,324 487.163,676	13.104										

** Lungimile segmentelor sunt determinate în planul de proiecție Stereo 70 și sunt rotunjite la 1 milimetru.

*** Distanța dintre puncte este formată din segmente cumulate ce sunt mai mici decât valoarea 1 milimetru.

**DATE DESPRE IMOBILUL NR. 1808**

Oficiul de Cadastru și Publicitate Imobiliară SIBIU
Biroul de Cadastru și Publicitate Imobiliară Agnita

A. Partea I. Descrierea imobilului

TEREN Extravilan

Adresa: Jud. Sibiu

Nr. Crt	Nr cadastral Nr. topografic	Suprafața* (mp)	Observații / Referințe
A1		120	Sector cadastral:85 Teren neimprejmuit;

B. Partea II. Proprietari și acte

Inscrieri privitoare la dreptul de proprietate și alte drepturi reale		Referințe
/		
Act Normativ nr. Legea 7, din 13/03/1997 emis de PARLAMENTUL ROMANIEI (CONFORM ART. 13 ALIN. 15);		
B1	Inscrierea provizorie, drept de PROPRIETATE, dobandit prin Lege, cota actuala 1/1 1) COMUNA BRUIU , CIF:4480270, Proprietar neidentificat	A1

C. Partea III. SARCINI .

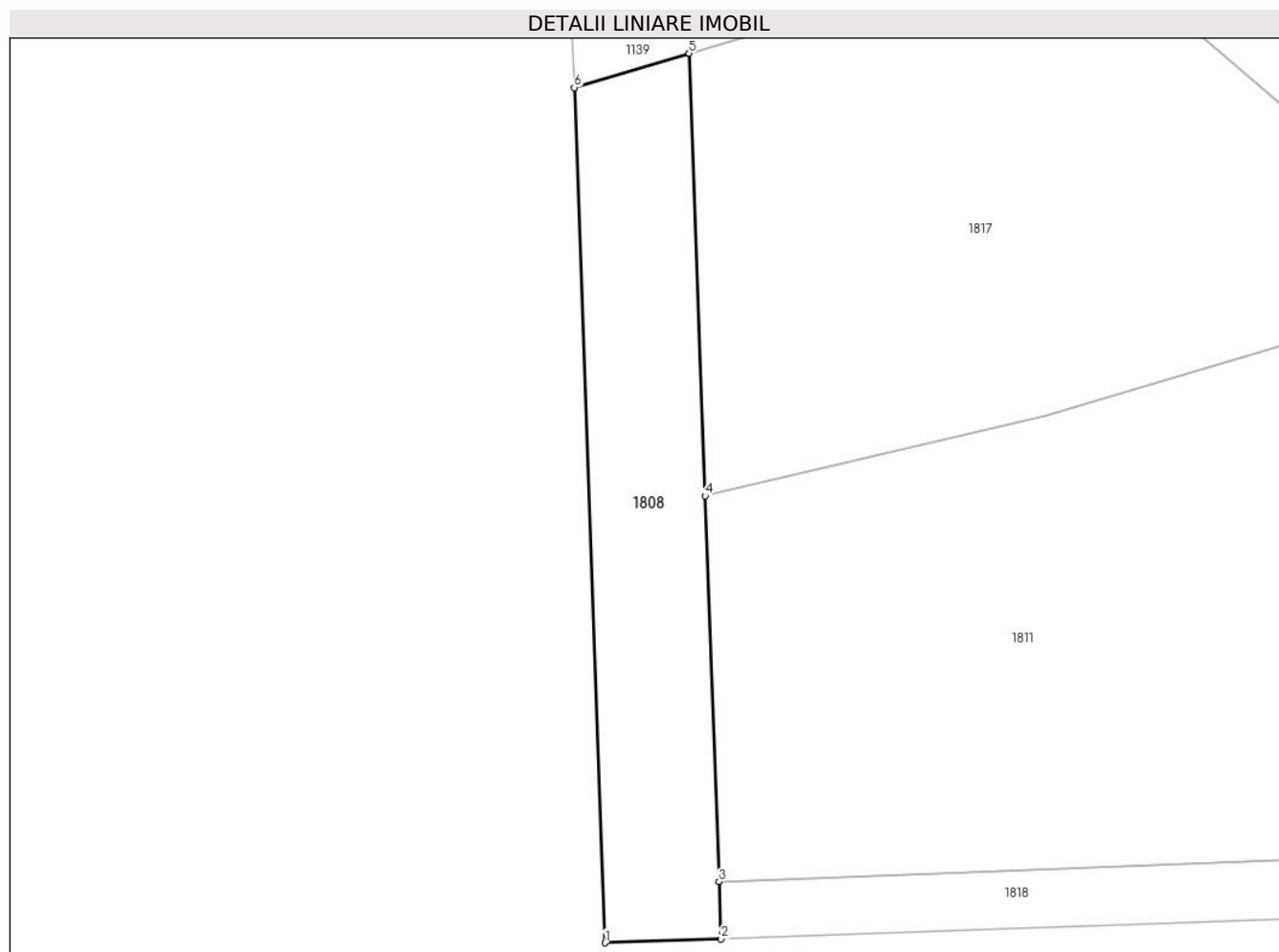
Inscrieri privind dezmembramintele dreptului de proprietate, drepturi reale de garanție și sarcini	Referințe
NU SUNT	

Anexa Nr. 1 La Partea I

Teren

Nr cadastral	Suprafața (mp)*	Observații / Referințe
	120	

* Suprafața este determinată în planul de proiecție Stereo 70.



Date referitoare la teren

Crt	Categorie folosință	Intravilan	Suprafața (mp)	Tarla	Parcelă	Nr. topo	Observații / Referințe
1	drum	NU	120	87	2620/2	-	

Lungime Segmente

1) Valorile lungimilor segmentelor sunt obținute din proiecție în plan.

Punct început	X / Y	Punct sfârșit	X / Y	Lungime segment (** (m)
1	478.586,669 486.304,218	2	478.590,666 486.304,357	4.0
2	478.590,666 486.304,357	3	478.590,595 486.306,327	1.971
3	478.590,595 486.306,327	4	478.590,114 486.319,632	13.314
4	478.590,114 486.319,632	5	478.589,561 486.334,907	15.285
5	478.589,561 486.334,907	6	478.585,601 486.333,725	4.132

Punct început	X / Y	Punct sfârșit	X / Y	Lungime segment (** (m)
6	478.585,601 486.333,725	1	478.586,669 486.304,218	29.526

** Lungimile segmentelor sunt determinate în planul de proiecție Stereo 70 și sunt rotunjite la 1 milimetru.

*** Distanța dintre puncte este formată din segmente cumulate ce sunt mai mici decât valoarea 1 milimetru.

**DATE DESPRE IMOBILUL NR. 1809**

Oficiul de Cadastru și Publicitate Imobiliară SIBIU
Biroul de Cadastru și Publicitate Imobiliară Agnita

A. Partea I. Descrierea imobilului

TEREN Extravilan

Adresa: Jud. Sibiu

Nr. Crt	Nr cadastral Nr. topografic	Suprafața* (mp)	Observații / Referințe
A1		491	Sector cadastral:85 Teren neimprejmuit;

B. Partea II. Proprietari și acte

Inscrieri privitoare la dreptul de proprietate și alte drepturi reale		Referințe
/		
Act Normativ nr. Legea 7, din 13/03/1997 emis de PARLAMENTUL ROMANIEI (CONFORM ART. 13 ALIN. 15);		
B1	Inscrierea provizorie, drept de PROPRIETATE, dobandit prin Lege, cota actuala 1/1 1) COMUNA BRUIU, CIF:4480270, Proprietar neidentificat	A1

C. Partea III. SARCINI .

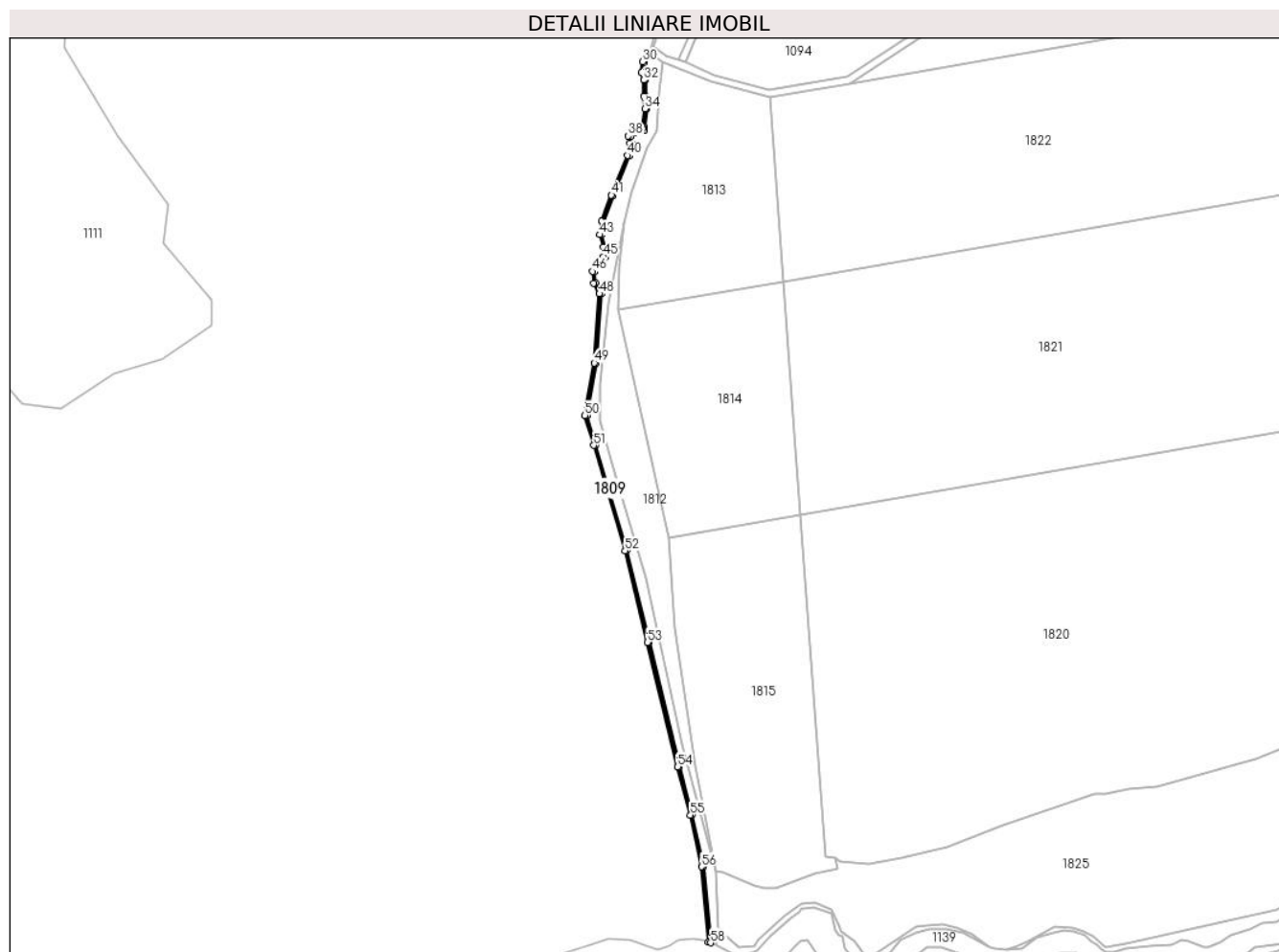
Inscrieri privind dezmembramintele dreptului de proprietate, drepturi reale de garanție și sarcini	Referințe
NU SUNT	

Anexa Nr. 1 La Partea I

Teren

Nr cadastral	Suprafața (mp)*	Observații / Referințe
	491	

* Suprafața este determinată în planul de proiecție Stereo 70.



Date referitoare la teren

Crt	Categorie folosință	Intravilan	Suprafața (mp)	Tarla	Parcelă	Nr. topo	Observații / Referințe
1	ape curgătoare	NU	491	87	2527	-	

Lungime Segmente

1) Valorile lungimilor segmentelor sunt obținute din proiecție în plan.

Punct început	X / Y	Punct sfârșit	X / Y	Lungime segment	Punct început	X / Y	Punct sfârșit	X / Y	Lungime segment	Punct început	X / Y	Punct sfârșit	X / Y	Lungime segment
1	478.751,174 486.406,291	2	478.745,158 486.433,714	28.075	2	478.745,158 486.433,714	3	478.738,427 486.459,283	26.44	3	478.738,427 486.459,283	4	478.722,376 486.525,135	67.78
4	478.722,376 486.525,135	5	478.710,553 486.573,639	49.924	5	478.710,553 486.573,639	6	478.694,032 486.629,375	58.133	6	478.694,032 486.629,375	7	478.689,392 486.645,025	16.324
7	478.689,392 486.645,025	8	478.694,361 486.672,646	28.064	8	478.694,361 486.672,646	9	478.697,022 486.709,564	37.014	9	478.697,022 486.709,564	10	478.694,026 486.715,291	6.463
10	478.694,026 486.715,291	11	478.693,344 486.720,933	5.683	11	478.693,344 486.720,933	12	478.699,126 486.728,726	9.704	12	478.699,126 486.728,726	13	478.699,126 486.734,174	5.448
13	478.699,126 486.734,174	14	478.697,308 486.740,664	6.739	14	478.697,308 486.740,664	15	478.698,074 486.747,518	6.897	15	478.698,074 486.747,518	16	478.703,33 486.761,205	14.662

Punct început	X / Y	Punct sfârșit	X / Y	Lungime segment	Punct început	X / Y	Punct sfârșit	X / Y	Lungime segment	Punct început	X / Y	Punct sfârșit	X / Y	Lungime segment
16	478.703,33 486.761,205	17	478.711,873 486.782,298	22.757	17	478.711,873 486.782,298	18	478.713,129 486.789,08	6.897	18	478.713,129 486.789,08	19	478.712,442 486.792,451	3.441
19	478.712,442 486.792,451	20	478.714,698 486.794,822	3.272	20	478.714,698 486.794,822	21	478.719,793 486.795,648	5.162	21	478.719,793 486.795,648	22	478.719,793 486.797,611	1.963
22	478.719,793 486.797,611	23	478.721,04 486.807,185	9.655	23	478.721,04 486.807,185	24	478.720,382 486.813,801	6.649	24	478.720,382 486.813,801	25	478.720,517 486.822,585	8.785
25	478.720,517 486.822,585	26	478.719,406 486.826,576	4.142	26	478.719,406 486.826,576	27	478.719,878 486.831,694	5.14	27	478.719,878 486.831,694	28	478.723,161 486.836,14	5.526
28	478.723,161 486.836,14	29	478.722,274 486.836,63	1.014	29	478.722,274 486.836,63	30	478.718,913 486.832,113	5.63	30	478.718,913 486.832,113	31	478.718,393 486.826,484	5.652
31	478.718,393 486.826,484	32	478.719,515 486.822,456	4.182	32	478.719,515 486.822,456	33	478.719,381 486.813,759	8.698	33	478.719,381 486.813,759	34	478.720,033 486.807,2	6.591
34	478.720,033 486.807,2	35	478.718,793 486.797,676	9.605	35	478.718,793 486.797,676	36	478.718,793 486.796,499	1.177	36	478.718,793 486.796,499	37	478.714,205 486.795,755	4.648
37	478.714,205 486.795,755	38	478.711,358 486.792,763	4.131	38	478.711,358 486.792,763	39	478.712,11 486.789,07	3.768	39	478.712,11 486.789,07	40	478.710,908 486.782,579	6.601
40	478.710,908 486.782,579	41	478.702,399 486.761,572	22.665	41	478.702,399 486.761,572	42	478.697,094 486.747,757	14.799	42	478.697,094 486.747,757	43	478.696,292 486.740,581	7.22
43	478.696,292 486.740,581	44	478.698,126 486.734,036	6.797	44	478.698,126 486.734,036	45	478.698,126 486.729,057	4.98	45	478.698,126 486.729,057	46	478.692,303 486.721,209	9.772
46	478.692,303 486.721,209	47	478.693,055 486.714,989	6.264	47	478.693,055 486.714,989	48	478.696,004 486.709,352	6.362	48	478.696,004 486.709,352	49	478.693,367 486.672,771	36.676
49	478.693,367 486.672,771	50	478.688,366 486.644,969	28.249	50	478.688,366 486.644,969	51	478.693,073 486.629,09	16.561	51	478.693,073 486.629,09	52	478.709,588 486.573,378	58.108
52	478.709,588 486.573,378	53	478.721,404 486.524,898	49.899	53	478.721,404 486.524,898	54	478.737,458 486.459,037	67.789	54	478.737,458 486.459,037	55	478.744,186 486.433,479	26.429
55	478.744,186 486.433,479	56	478.750,184 486.406,138	27.992	56	478.750,184 486.406,138	57	478.753,799 486.366,311	39.991	57	478.753,799 486.366,311	58	478.754,839 486.365,918	1.112
58	478.754,839 486.365,918	1	478.751,174 486.406,291	40.539										

** Lungimile segmentelor sunt determinate în planul de proiecție Stereo 70 și sunt rotunjite la 1 milimetru.

*** Distanța dintre puncte este formată din segmente cumulate ce sunt mai mici decât valoarea 1 milimetru.

**DATE DESPRE IMOBILUL NR. 1810**

Oficiul de Cadastru și Publicitate Imobiliară SIBIU
Biroul de Cadastru și Publicitate Imobiliară Agnita

A. Partea I. Descrierea imobilului

TEREN Extravilan

Adresa: Jud. Sibiu

Nr. Crt	Nr cadastral Nr. topografic	Suprafața* (mp)	Observații / Referințe
A1		2.832	Sector cadastral:85 Teren neimprejmuit;

B. Partea II. Proprietari și acte

Inscrieri privitoare la dreptul de proprietate și alte drepturi reale	Referințe
/	
Act Normativ nr. Legea 7, din 13/03/1997 emis de PARLAMENTUL ROMANIEI (CONFORM ART. 13 ALIN. 15);	
B1	Inscrierea provizorie, drept de PROPRIETATE, dobandit prin Lege, cota actuala 1/1
	1) COMUNA BRUIU , CIF:4480270, Proprietar neidentificat

C. Partea III. SARCINI .

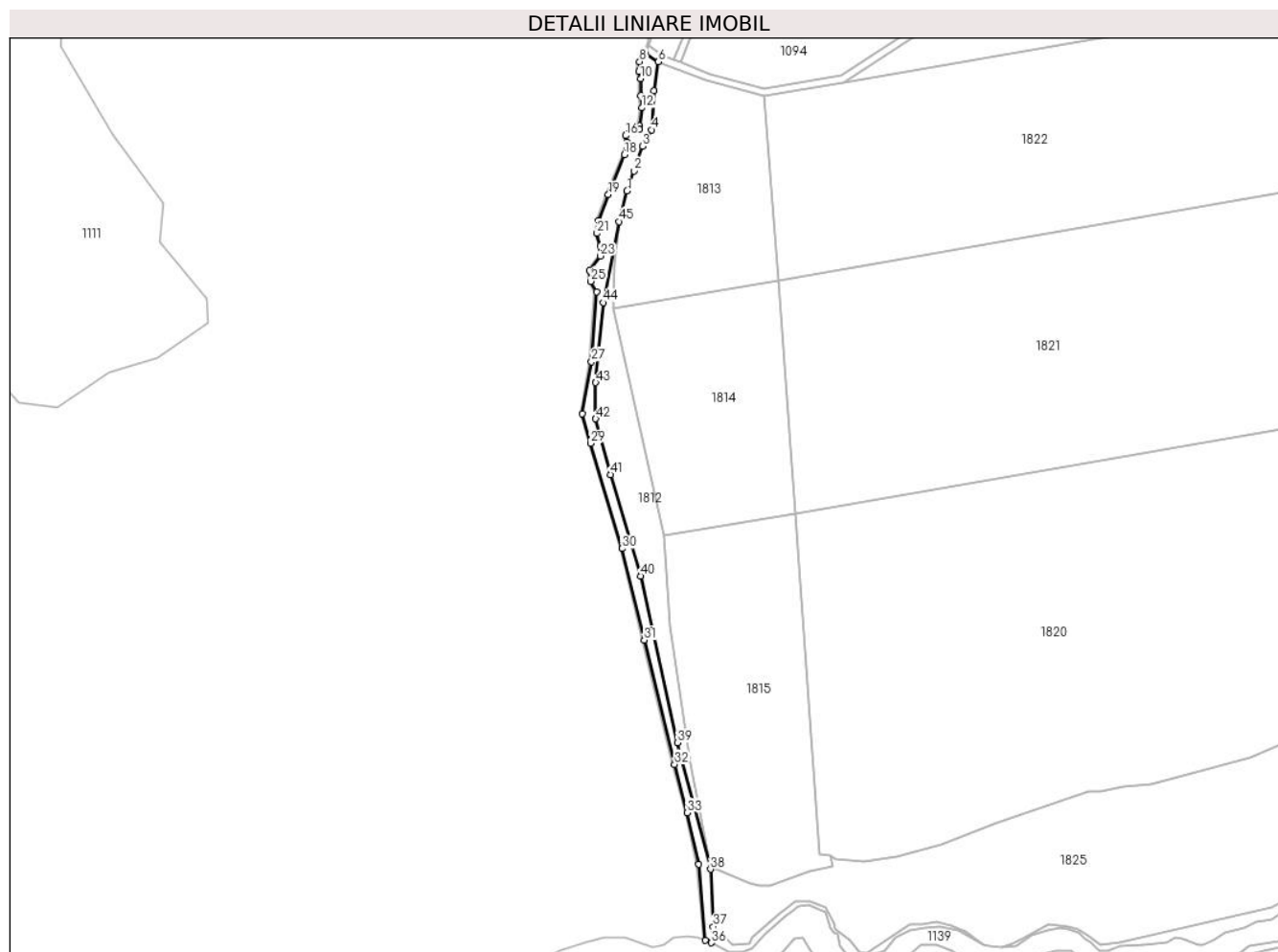
Inscrieri privind dezmembramintele dreptului de proprietate, drepturi reale de garanție și sarcini	Referințe
NU SUNT	

Anexa Nr. 1 La Partea I

Teren

Nr cadastral	Suprafața (mp)*	Observații / Referințe
	2.832	

* Suprafața este determinată în planul de proiecție Stereo 70.



Date referitoare la teren

Crt	Categorie folosință	Intravilan	Suprafața (mp)	Tarla	Parcelă	Nr. topo	Observații / Referințe
1	padure	NU	2.832	87	2526	-	Tufaris

Lungime Segmente

1) Valorile lungimilor segmentelor sunt obținute din proiecție în plan.

Punct început	X / Y	Punct sfârșit	X / Y	Lungime segment
1	478.713,266 486.763,097	2	478.716,829 486.773,757	11.24
4	478.726,114 486.795,595	5	478.727,466 486.816,188	20.63 7
7	478.723,161 486.836,14	8	478.719,878 486.831,694	5.526
10	478.720,517 486.822,585	11	478.720,382 486.813,801	8.785
13	478.719,793 486.797,611	14	478.719,793 486.795,648	1.963
16	478.712,442 486.792,451	17	478.713,129 486.789,08	3.441
2	478.716,829 486.773,757	3	478.721,53 486.786,808	13.87 1
5	478.727,466 486.816,188	6	478.729,826 486.831,639	15.63 1
8	478.719,878 486.831,694	9	478.719,406 486.826,576	5.14
11	478.720,382 486.813,801	12	478.721,04 486.807,185	6.649
14	478.719,793 486.795,648	15	478.714,698 486.794,822	5.162
17	478.713,129 486.789,08	18	478.711,873 486.782,298	6.897
3	478.721,53 486.786,808	4	478.726,114 486.795,595	9.911
6	478.729,826 486.831,639	7	478.723,161 486.836,14	8.042
9	478.719,406 486.826,576	10	478.720,517 486.822,585	4.142
12	478.721,04 486.807,185	13	478.719,793 486.797,611	9.655
15	478.714,698 486.794,822	16	478.712,442 486.792,451	3.272
18	478.711,873 486.782,298	19	478.703,33 486.761,205	22.75 7

Punct început	X / Y	Punct sfârșit	X / Y	Lungime segment	Punct început	X / Y	Punct sfârșit	X / Y	Lungime segment	Punct început	X / Y	Punct sfârșit	X / Y	Lungime segment
19	478.703,33 486.761,205	20	478.698,074 486.747,518	14.66 2	20	478.698,074 486.747,518	21	478.697,308 486.740,664	6.897	21	478.697,308 486.740,664	22	478.699,126 486.734,174	6.739
22	478.699,126 486.734,174	23	478.699,126 486.728,726	5.448	23	478.699,126 486.728,726	24	478.693,344 486.720,933	9.704	24	478.693,344 486.720,933	25	478.694,026 486.715,291	5.683
25	478.694,026 486.715,291	26	478.697,022 486.709,564	6.463	26	478.697,022 486.709,564	27	478.694,361 486.672,646	37.01 4	27	478.694,361 486.672,646	28	478.689,392 486.645,025	28.06 4
28	478.689,392 486.645,025	29	478.694,032 486.629,375	16.32 4	29	478.694,032 486.629,375	30	478.710,553 486.573,639	58.13 3	30	478.710,553 486.573,639	31	478.722,376 486.525,135	49.92 4
31	478.722,376 486.525,135	32	478.738,427 486.459,283	67.78	32	478.738,427 486.459,283	33	478.745,158 486.433,714	26.44	33	478.745,158 486.433,714	34	478.751,174 486.406,291	28.07 5
34	478.751,174 486.406,291	35	478.754,839 486.365,918	40.53 9	35	478.754,839 486.365,918	36	478.757,984 486.364,73	3.362	36	478.757,984 486.364,73	37	478.758,976 486.373,256	8.584
37	478.758,976 486.373,256	38	478.757,475 486.403,745	30.52 6	38	478.757,475 486.403,745	39	478.739,976 486.470,839	69.33 9	39	478.739,976 486.470,839	40	478.720,369 486.559,139	90.45 1
40	478.720,369 486.559,139	41	478.704,649 486.612,792	55.90 9	41	478.704,649 486.612,792	42	478.696,673 486.642,409	30.67 2	42	478.696,673 486.642,409	43	478.696,673 486.661,546	19.13 7
43	478.696,673 486.661,546	44	478.700,55 486.704,007	42.63 7	44	478.700,55 486.704,007	45	478.708,929 486.746,956	43.75 9	45	478.708,929 486.746,956	1	478.713,266 486.763,097	16.71 3

** Lungimile segmentelor sunt determinate în planul de proiecție Stereo 70 și sunt rotunjite la 1 milimetru.

*** Distanța dintre puncte este formată din segmente cumulate ce sunt mai mici decât valoarea 1 milimetru.

**DATE DESPRE IMOBILUL NR. 1811**

Oficiul de Cadastru și Publicitate Imobiliară SIBIU
Biroul de Cadastru și Publicitate Imobiliară Agnita

A. Partea I. Descrierea imobilului

TEREN Extravilan

Adresa: Jud. Sibiu

Nr. Crt	Nr cadastral Nr. topografic	Suprafața* (mp)	Observații / Referințe
A1		6.400	Sector cadastral:85 Teren neimprejmuit;

B. Partea II. Proprietari și acte

Inscrieri privitoare la dreptul de proprietate și alte drepturi reale	Referințe
/	
Act Notarial nr. 199, din 02/02/2010 emis de NP BARBU LENUTA (act de partaj);	
B1	A1
Intabulare, drept de PROPRIETATE, dobandit prin lesire Din Indiviziune, cota actuala 1/1	
1) TIUT TITEL-ION, Proprietar Decedat DEFUNCT:Da	

C. Partea III. SARCINI .

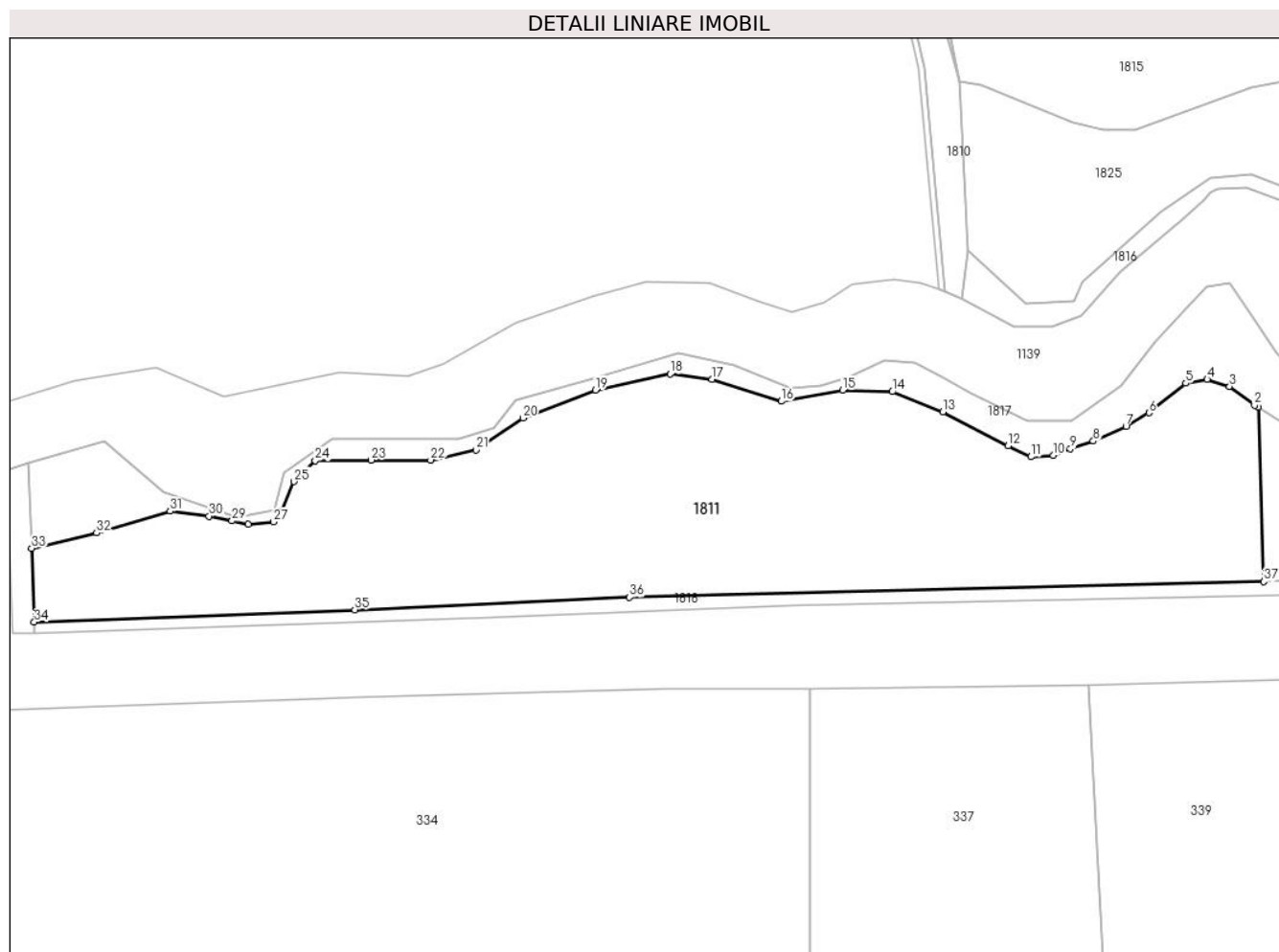
Inscrieri privind dezmembramintele dreptului de proprietate, drepturi reale de garanție și sarcini	Referințe
NU SUNT	

Anexa Nr. 1 La Partea I

Teren

Nr cadastral	Suprafața (mp)*	Observații / Referințe
	6.400	

* Suprafața este determinată în planul de proiecție Stereo 70.



Date referitoare la teren

Crt	Categorie folosință	Intravilan	Suprafața (mp)	Tarla	Parcelă	Nr. topo	Observații / Referințe
1	arabil	NU	6.400	87	2620/3/2	-	Nr, tarla gresit in TP

Lungime Segmente

1) Valorile lungimilor segmentelor sunt obținute din proiecție în plan.

Punct început	X / Y	Punct sfârșit	X / Y	Lungime segment (** (m)
1	478.811,433 486.345,032	2	478.810,77 486.345,442	0.779
3	478.806,291 486.348,8	4	478.802,25 486.350,088	4.242
5	478.798,384 486.349,386	6	478.791,733 486.344,053	8.525
7	478.787,596 486.341,638	8	478.781,701 486.338,966	6.473
9	478.777,545 486.337,567	10	478.774,478 486.336,4	3.282

Punct început	X / Y	Punct sfârșit	X / Y	Lungime segment (** (m)
2	478.810,77 486.345,442	3	478.806,291 486.348,8	5.598
4	478.802,25 486.350,088	5	478.798,384 486.349,386	3.929
6	478.791,733 486.344,053	7	478.787,596 486.341,638	4.791
8	478.781,701 486.338,966	9	478.777,545 486.337,567	4.385
10	478.774,478 486.336,4	11	478.770,448 486.336,126	4.039

Punct început	X / Y	Punct sfârșit	X / Y	Lungime segment (** (m)
11	478.770,448 486.336,126	12	478.766,325 486.338,097	4.57
13	478.754,555 486.344,213	14	478.745,425 486.347,86	9.831
15	478.736,463 486.348,141	16	478.725,402 486.346,149	11.239
17	478.712,896 486.350,076	18	478.705,376 486.351,069	7.585
19	478.691,877 486.348,172	20	478.678,782 486.343,133	14.031
21	478.670,36 486.337,334	22	478.662,133 486.335,539	8.421
23	478.651,356 486.335,539	24	478.641,312 486.335,43	10.044
25	478.637,471 486.331,664	26	478.635,232 486.326,395	5.725
27	478.633,76 486.324,402	28	478.629,222 486.323,985	4.557
29	478.626,275 486.324,582	30	478.622,114 486.325,424	4.245
31	478.615,095 486.326,344	32	478.601,868 486.322,394	13.805
33	478.590,114 486.319,632	34	478.590,595 486.306,327	13.314
35	478.648,428 486.308,557	36	478.697,98 486.310,771	49.601
37	478.812,453 486.313,618	1	478.811,433 486.345,032	31.431

Punct început	X / Y	Punct sfârșit	X / Y	Lungime segment (** (m)
12	478.766,325 486.338,097	13	478.754,555 486.344,213	13.265
14	478.745,425 486.347,86	15	478.736,463 486.348,141	8.967
16	478.725,402 486.346,149	17	478.712,896 486.350,076	13.108
18	478.705,376 486.351,069	19	478.691,877 486.348,172	13.806
20	478.678,782 486.343,133	21	478.670,36 486.337,334	10.225
22	478.662,133 486.335,539	23	478.651,356 486.335,539	10.777
24	478.641,312 486.335,43	25	478.637,471 486.331,664	5.379
26	478.635,232 486.326,395	27	478.633,76 486.324,402	2.477
28	478.629,222 486.323,985	29	478.626,275 486.324,582	3.007
30	478.622,114 486.325,424	31	478.615,095 486.326,344	7.079
32	478.601,868 486.322,394	33	478.590,114 486.319,632	12.074
34	478.590,595 486.306,327	35	478.648,428 486.308,557	57.876
36	478.697,98 486.310,771	37	478.812,453 486.313,618	114.508

** Lungimile segmentelor sunt determinate în planul de proiecție Stereo 70 și sunt rotunjite la 1 milimetru.

*** Distanța dintre puncte este formată din segmente cumulate ce sunt mai mici decât valoarea 1 milimetru.

**DATE DESPRE IMOBILUL NR. 1812**

Oficiul de Cadastru și Publicitate Imobiliară SIBIU
Biroul de Cadastru și Publicitate Imobiliară Agnita

A. Partea I. Descrierea imobilului

TEREN Extravilan

Adresa: Jud. Sibiu

Nr. Crt	Nr cadastral Nr. topografic	Suprafața* (mp)	Observații / Referințe
A1		3.565	Sector cadastral:85 Teren neimprejmuit;

B. Partea II. Proprietari și acte

Inscrieri privitoare la dreptul de proprietate și alte drepturi reale	Referințe
/	
Act Normativ nr. Legea 7, din 13/03/1997 emis de PARLAMENTUL ROMANIEI (CONFORM ART. 13 ALIN. 15);	
B1	Inscrierea provizorie, drept de PROPRIETATE, dobandit prin Lege, cota actuala 1/1
	1) COMUNA BRUIU , CIF:4480270, Proprietar neidentificat

C. Partea III. SARCINI .

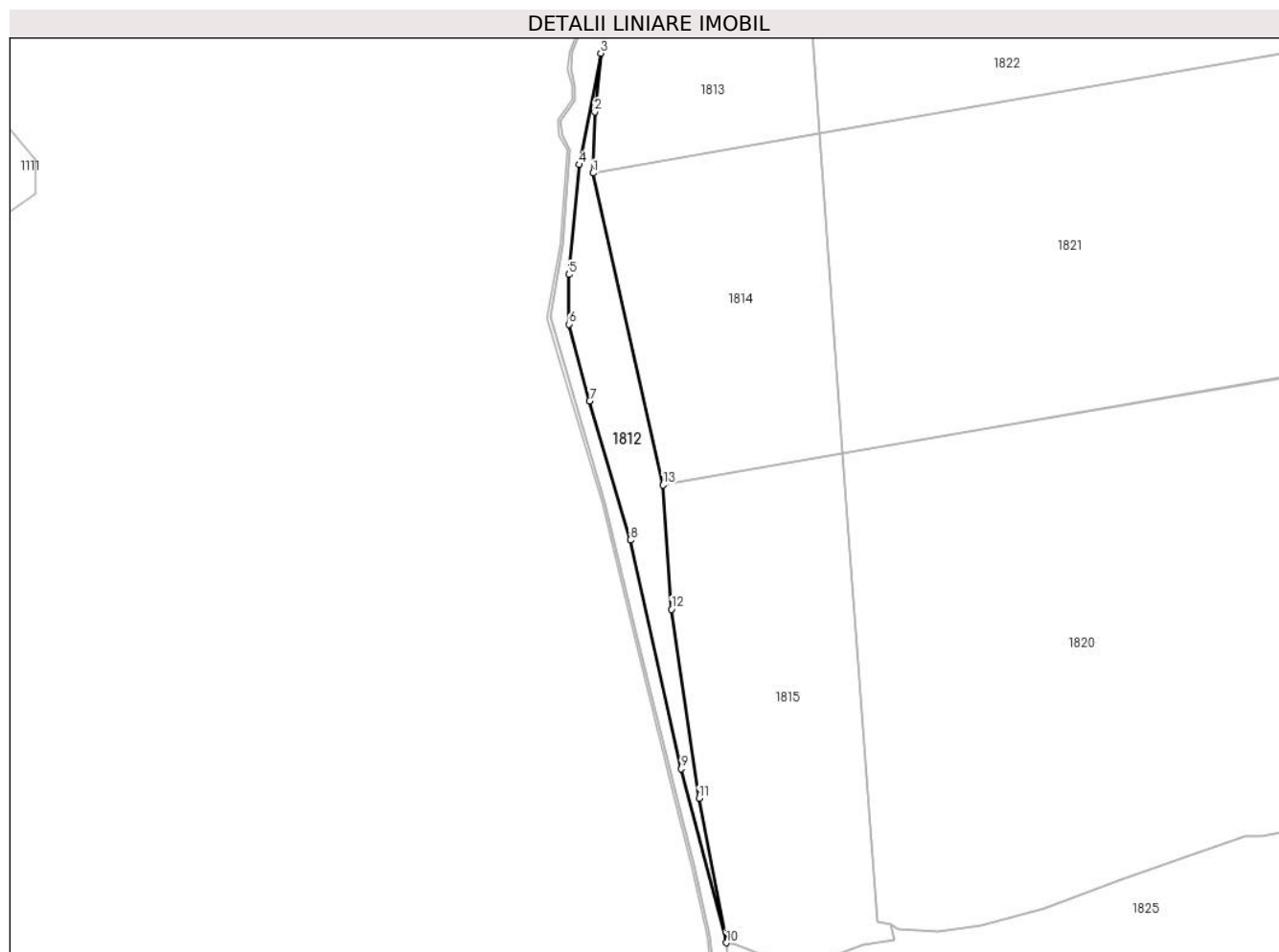
Inscrieri privind dezmembramintele dreptului de proprietate, drepturi reale de garanție și sarcini	Referințe
NU SUNT	

Anexa Nr. 1 La Partea I

Teren

Nr cadastral	Suprafața (mp)*	Observații / Referințe
	3.565	

* Suprafața este determinată în planul de proiecție Stereo 70.



Date referitoare la teren

Crt	Categorie folosință	Intra vilan	Suprafața (mp)	Tarla	Parcelă	Nr. topo	Observații / Referințe
1	arabil	NU	3.565	87	2499	-	

Lungime Segmente

1) Valorile lungimilor segmentelor sunt obținute din proiecție în plan.

Punct început	X / Y	Punct sfârșit	X / Y	Lungime segment (** (m)
1	478.705,974 486.700,72	2	478.706,586 486.724,285	23.573
2	478.706,586 486.724,285	3	478.708,929 486.746,956	22.792
3	478.708,929 486.746,956	4	478.700,55 486.704,007	43.759
4	478.700,55 486.704,007	5	478.696,673 486.661,546	42.637
5	478.696,673 486.661,546	6	478.696,673 486.642,409	19.137

Punct început	X / Y	Punct sfârșit	X / Y	Lungime segment (** (m)
6	478.696,673 486.642,409	7	478.704,649 486.612,792	30.672
7	478.704,649 486.612,792	8	478.720,369 486.559,139	55.909
8	478.720,369 486.559,139	9	478.739,976 486.470,839	90.451
9	478.739,976 486.470,839	10	478.757,475 486.403,745	69.339
10	478.757,475 486.403,745	11	478.746,875 486.459,471	56.725
11	478.746,875 486.459,471	12	478.736,252 486.532,43	73.728
12	478.736,252 486.532,43	13	478.733,014 486.580,354	48.033
13	478.733,014 486.580,354	1	478.705,974 486.700,72	123.366

** Lungimile segmentelor sunt determinate în planul de proiecție Stereo 70 și sunt rotunjite la 1 milimetru.

*** Distanța dintre puncte este formată din segmente cumulate ce sunt mai mici decât valoarea 1 milimetru.

**DATE DESPRE IMOBILUL NR. 1813**

Oficiul de Cadastru și Publicitate Imobiliară SIBIU
Biroul de Cadastru și Publicitate Imobiliară Agnita

A. Partea I. Descrierea imobilului

TEREN Extravilan

Adresa: Jud. Sibiu

Nr. Crt	Nr cadastral Nr. topografic	Suprafața* (mp)	Observații / Referințe
A1	101894	8.400	Sector cadastral:85 Teren neimprejmuit;

B. Partea II. Proprietari și acte

Inscrieri privitoare la dreptul de proprietate și alte drepturi reale		Referințe
4004 / 10/06/2020		
Act Administrativ nr. 2013/25, din 06/08/2002 emis de CJSDDT SIBIU (act administrativ nr 1067 din 26.02.2020, emis de OCPI SIBIU-SERVICIUL CADASTRU);		
B1	Intabulare, drept de PROPRIETATE, Legea nr.18/1991, dobandit prin Reconstituire, cota actuala 1/1 1) CERNEA EMIL 2) CERNEA MIRCEA	A1

C. Partea III. SARCINI .

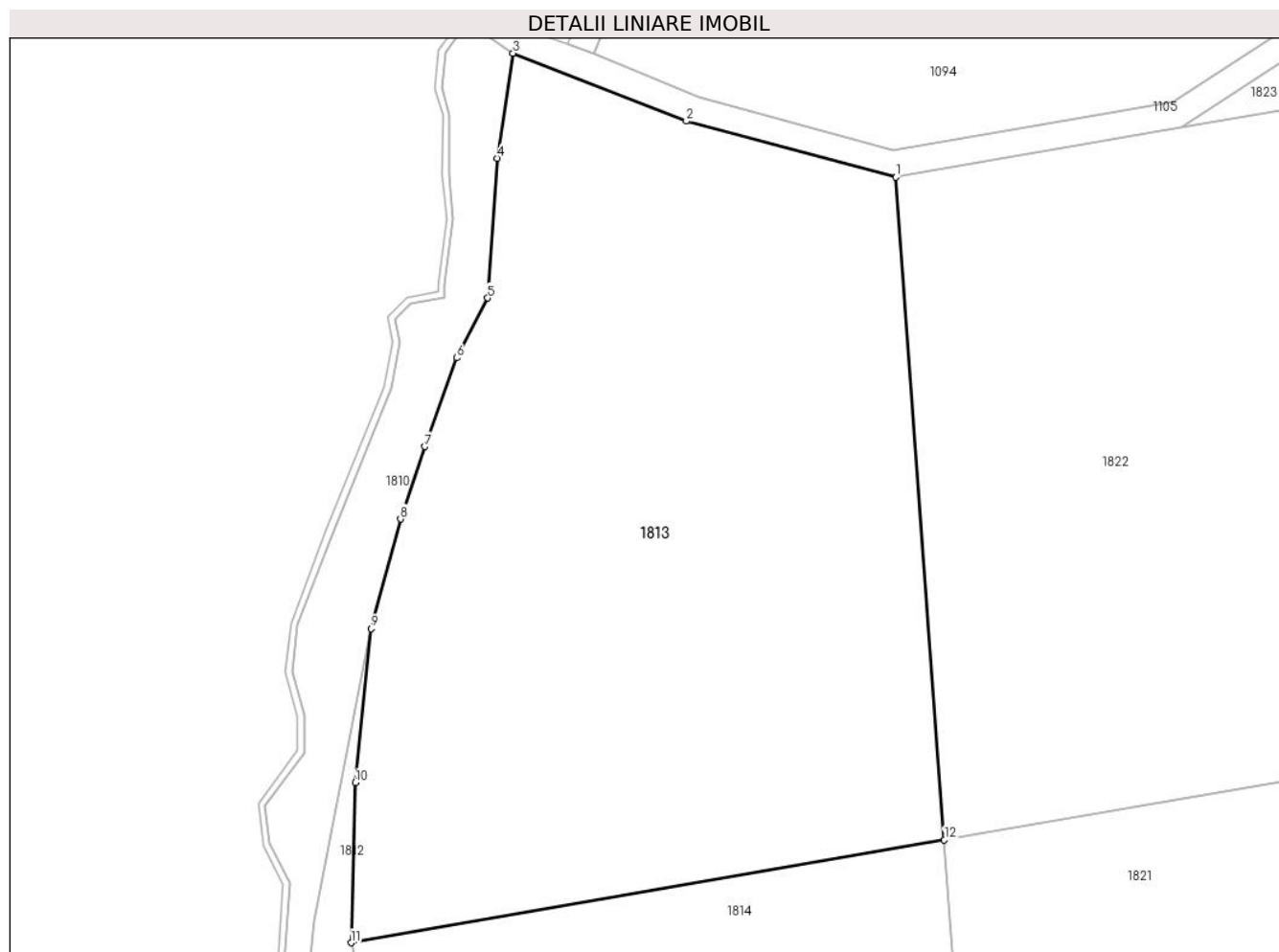
Inscrieri privind dezmembramintele dreptului de proprietate, drepturi reale de garanție și sarcini	Referințe
NU SUNT	

Anexa Nr. 1 La Partea I

Teren

Nr cadastral	Suprafața (mp)*	Observații / Referințe
101894	8.400	

* Suprafața este determinată în planul de proiecție Stereo 70.



Date referitoare la teren

Crt	Categorie folosință	Intra vilan	Suprafața (mp)	Tarla	Parcelă	Nr. topo	Observații / Referințe
1	faneata	NU	8.400	87	2528/4	-	

Lungime Segmente

1) Valorile lungimilor segmentelor sunt obținute din proiecție în plan.

Punct început	X / Y	Punct sfârșit	X / Y	Lungime segment (** (m)
1	478.786,217 486.813,395	2	478.755,366 486.821,642	31.934
2	478.755,366 486.821,642	3	478.729,826 486.831,639	27.427
3	478.729,826 486.831,639	4	478.727,466 486.816,188	15.631
4	478.727,466 486.816,188	5	478.726,114 486.795,595	20.637
5	478.726,114 486.795,595	6	478.721,53 486.786,808	9.911

Punct început	X / Y	Punct sfârșit	X / Y	Lungime segment (** (m)
6	478.721,53 486.786,808	7	478.716,829 486.773,757	13.871
7	478.716,829 486.773,757	8	478.713,266 486.763,097	11.24
8	478.713,266 486.763,097	9	478.708,929 486.746,956	16.713
9	478.708,929 486.746,956	10	478.706,586 486.724,285	22.792
10	478.706,586 486.724,285	11	478.705,974 486.700,72	23.573
11	478.705,974 486.700,72	12	478.793,345 486.715,885	88.678
12	478.793,345 486.715,885	1	478.786,217 486.813,395	97.77

** Lungimile segmentelor sunt determinate în planul de proiecție Stereo 70 și sunt rotunjite la 1 milimetru.

*** Distanța dintre puncte este formată din segmente cumulate ce sunt mai mici decât valoarea 1 milimetru.

**DATE DESPRE IMOBILUL NR. 1814**

Oficiul de Cadastru și Publicitate Imobiliară SIBIU
 Biroul de Cadastru și Publicitate Imobiliară Agnita

A. Partea I. Descrierea imobilului

TEREN Extravilan

Adresa: Jud. Sibiu

Nr. Crt	Nr cadastral Nr. topografic	Suprafața* (mp)	Observații / Referințe
A1	101893	9.800	Sector cadastral:85 Teren neimprejmuit;

B. Partea II. Proprietari și acte

Inscrieri privitoare la dreptul de proprietate și alte drepturi reale	Referințe
2605 / 06/05/2020	
Act Notarial nr. 233, din 06/05/2020 emis de N.P.Barbu Lenuta (contract de vanzare-cumparare);	
B1	A1
Intabulare, drept de PROPRIETATE, cumparare, dobandit prin Conventie, cota actuala 1/1 1) Agrora SRL, CIF:14641510	

C. Partea III. SARCINI .

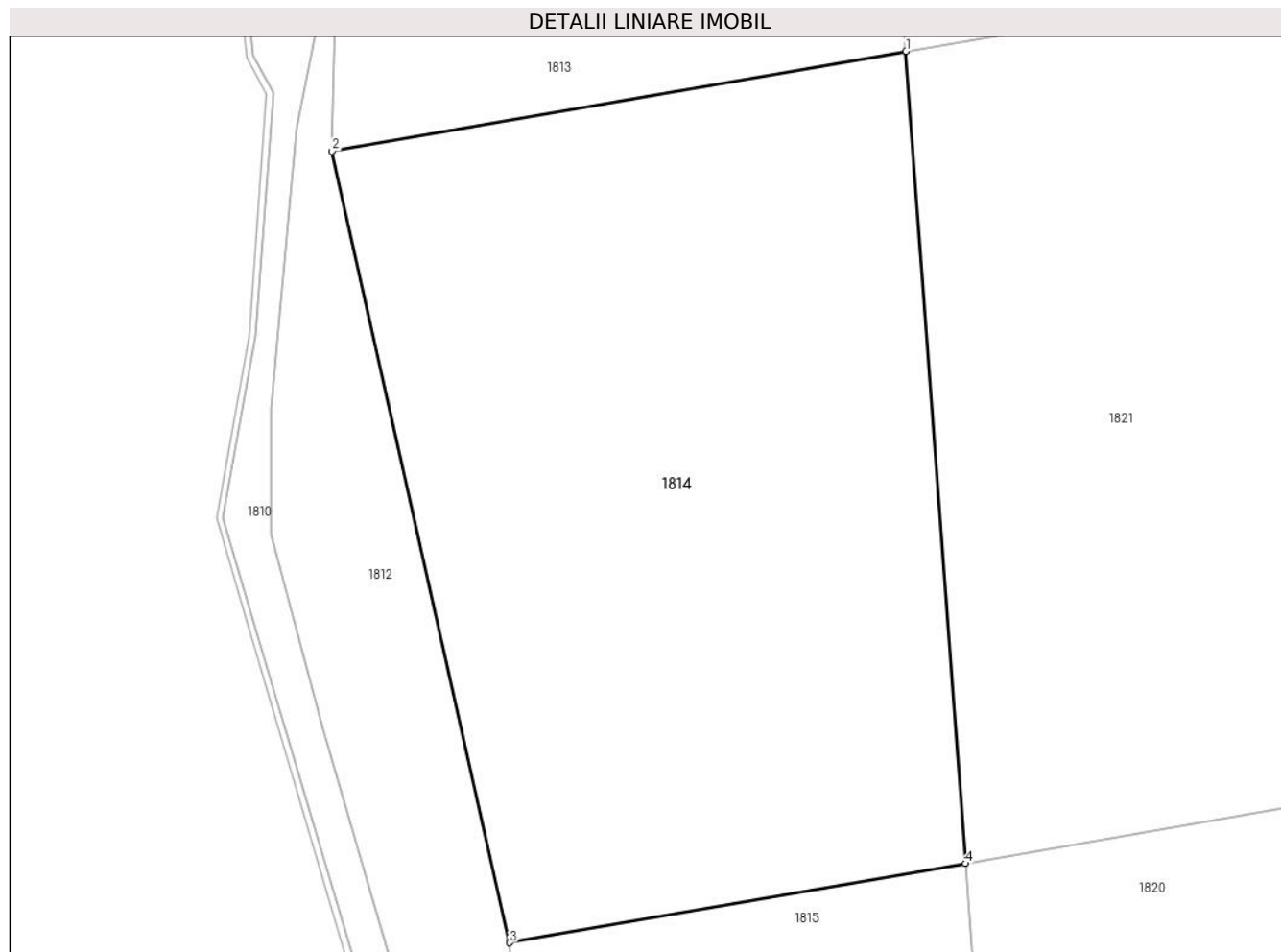
Inscrieri privind dezmembramintele dreptului de proprietate, drepturi reale de garanție și sarcini	Referințe
NU SUNT	

Anexa Nr. 1 La Partea I

Teren

Nr cadastral	Suprafața (mp)*	Observații / Referințe
101893	9.800	

* Suprafața este determinată în planul de proiecție Stereo 70.



Date referitoare la teren

Crt	Categorie folosință	Intravilan	Suprafața (mp)	Tarla	Parcelă	Nr. topo	Observații / Referințe
1	faneata	NU	9.800	87	2528/3	-	

Lungime Segmente

1) Valorile lungimilor segmentelor sunt obținute din proiecție în plan.

Punct început	X / Y	Punct sfârșit	X / Y	Lungime segment (** (m)
1	478.793,345 486.715,885	2	478.705,974 486.700,72	88.678
2	478.705,974 486.700,72	3	478.733,014 486.580,354	123.366
3	478.733,014 486.580,354	4	478.802,374 486.592,394	70.397
4	478.802,374 486.592,394	1	478.793,345 486.715,885	123.82

** Lungimile segmentelor sunt determinate în planul de proiecție Stereo 70 și sunt rotunjite la 1 milimetru.

***** Distanţa dintre puncte este formată din segmente cumulate ce sunt mai mici decât valoarea 1 milimetru.**

**DATE DESPRE IMOBILUL NR. 1815**

Oficiul de Cadastru și Publicitate Imobiliară SIBIU
Biroul de Cadastru și Publicitate Imobiliară Agnita

A. Partea I. Descrierea imobilului

TEREN Extravilan

Adresa: Jud. Sibiu

Nr. Crt	Nr cadastral Nr. topografic	Suprafața* (mp)	Observații / Referințe
A1	101892	12.500	Sector cadastral:85 Teren neimprejmuit;

B. Partea II. Proprietari și acte

Inscrieri privitoare la dreptul de proprietate și alte drepturi reale		Referințe
3825 / 02/06/2020		
Act Notarial nr. 2570, din 29/09/2011 emis de NP Schneider-Chelemen Eleonora-Sonia (contract de vanzare-cumparare);		
B1	Intabulare, drept de PROPRIETATE, cumparare, dobandit prin Conventie, cota actuala 1/1 1) Agrora SRL, CIF:14641510	A1

C. Partea III. SARCINI .

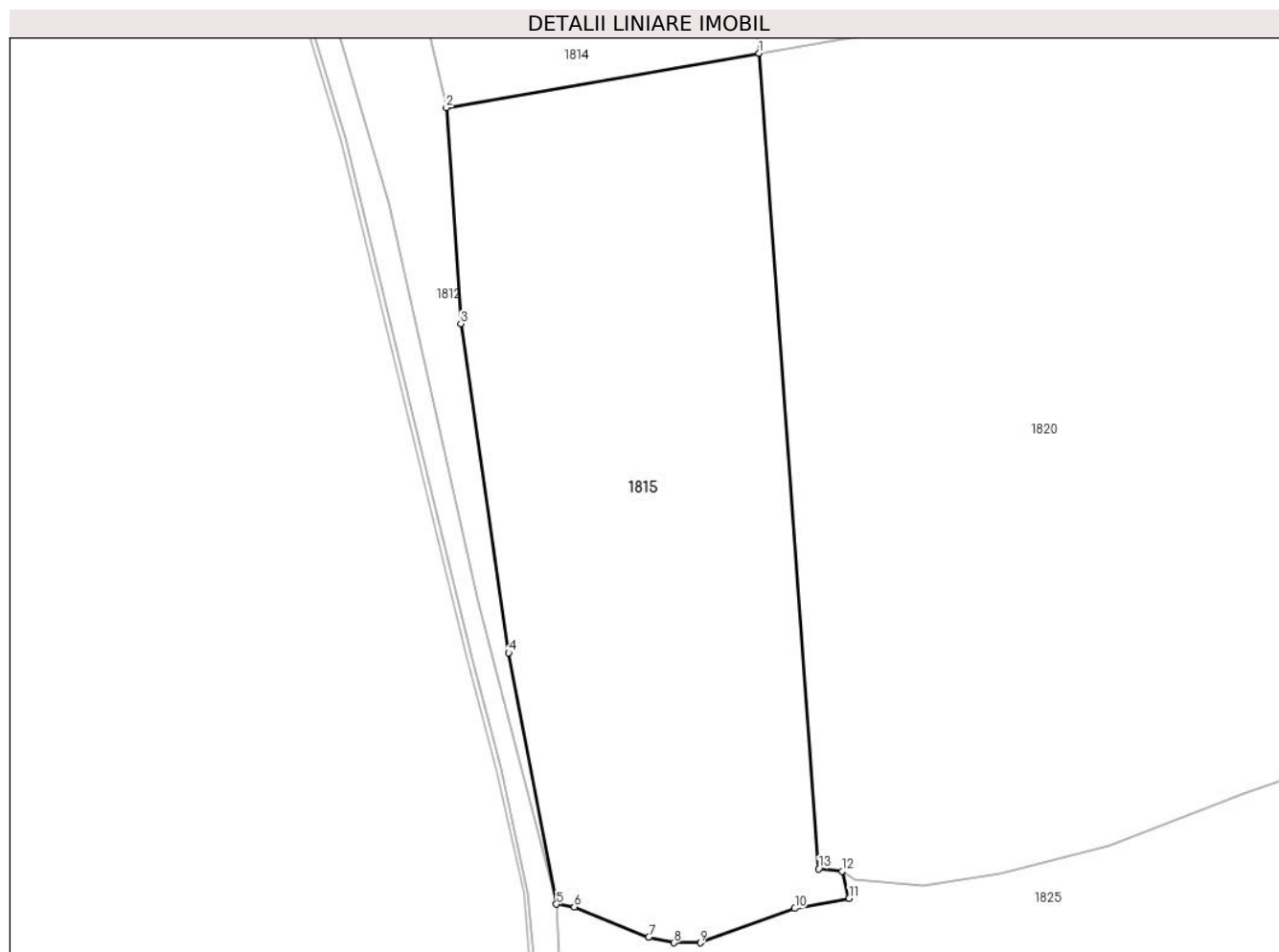
Inscrieri privind dezmembramintele dreptului de proprietate, drepturi reale de garanție și sarcini	Referințe
NU SUNT	

Anexa Nr. 1 La Partea I

Teren

Nr cadastral	Suprafața (mp)*	Observații / Referințe
101892	12.500	

* Suprafața este determinată în planul de proiecție Stereo 70.



Date referitoare la teren

Crt	Categorie folosință	Intra vilan	Suprafața (mp)	Tarla	Parcelă	Nr. topo	Observații / Referințe
1	faneata	NU	12.500	87	2528/2	-	

Lungime Segmente

1) Valorile lungimilor segmentelor sunt obținute din proiecție în plan.

Punct început	X / Y	Punct sfârșit	X / Y	Lungime segment (** (m)
1	478.802,374 486.592,394	2	478.733,014 486.580,354	70.397
2	478.733,014 486.580,354	3	478.736,252 486.532,43	48.033
3	478.736,252 486.532,43	4	478.746,875 486.459,471	73.728
4	478.746,875 486.459,471	5	478.757,475 486.403,745	56.725
5	478.757,475 486.403,745	6	478.761,414 486.403,138	3.985

Punct început	X / Y	Punct sfârșit	X / Y	Lungime segment (** (m)
6	478.761,414 486.403,138	7	478.777,924 486.396,471	17.805
7	478.777,924 486.396,471	8	478.783,451 486.395,2	5.671
8	478.783,451 486.395,2	9	478.789,354 486.395,201	5.903
9	478.789,354 486.395,201	10	478.810,309 486.402,821	22.297
10	478.810,309 486.402,821	11	478.822,374 486.405,043	12.268
11	478.822,374 486.405,043	12	478.820,786 486.411,076	6.238
12	478.820,786 486.411,076	13	478.815,592 486.411,598	5.221
13	478.815,592 486.411,598	1	478.802,374 486.592,394	181.279

** Lungimile segmentelor sunt determinate în planul de proiecție Stereo 70 și sunt rotunjite la 1 milimetru.

*** Distanța dintre puncte este formată din segmente cumulate ce sunt mai mici decât valoarea 1 milimetru.

**DATE DESPRE IMOBILUL NR. 1816**

Oficiul de Cadastru și Publicitate Imobiliară SIBIU
Biroul de Cadastru și Publicitate Imobiliară Agnita

A. Partea I. Descrierea imobilului

TEREN Extravilan

Adresa: Jud. Sibiu

Nr. Crt	Nr cadastral Nr. topografic	Suprafața* (mp)	Observații / Referințe
A1		514	Sector cadastral:85 Teren neimprejmuit;

B. Partea II. Proprietari și acte

Inscrieri privitoare la dreptul de proprietate și alte drepturi reale	Referințe
/	
Act Normativ nr. Legea 7, din 13/03/1997 emis de PARLAMENTUL ROMANIEI (CONFORM ART. 13 ALIN. 15);	
B1	Inscrierea provizorie, drept de PROPRIETATE, dobandit prin Lege, cota actuala 1/1
	1) COMUNA BRUIU , CIF:4480270, Proprietar neidentificat

C. Partea III. SARCINI .

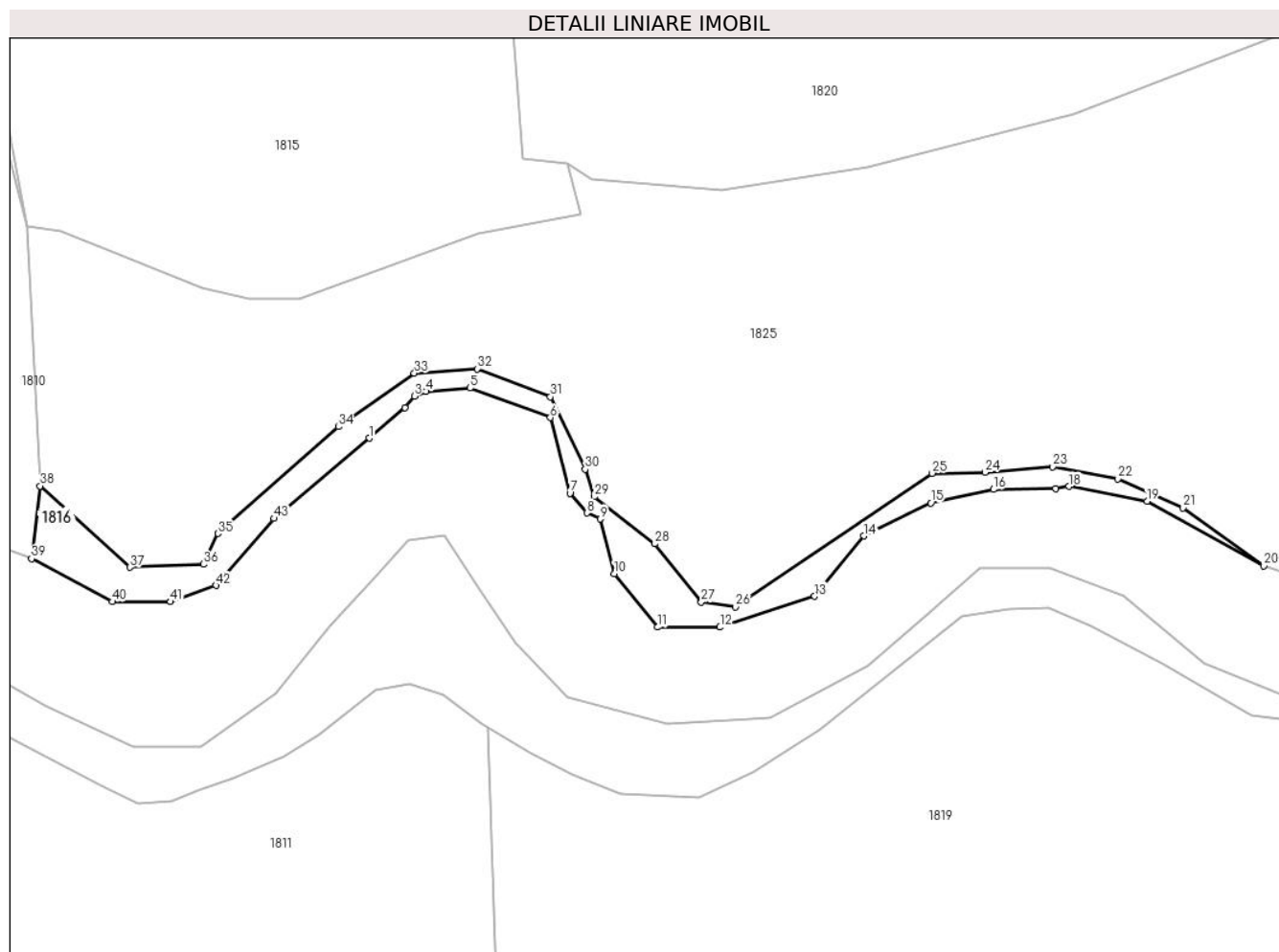
Inscrieri privind dezmembramintele dreptului de proprietate, drepturi reale de garanție și sarcini	Referințe
NU SUNT	

Anexa Nr. 1 La Partea I

Teren

Nr cadastral	Suprafața (mp)*	Observații / Referințe
	514	

* Suprafața este determinată în planul de proiecție Stereo 70.



Date referitoare la teren

Crt	Categorie folosință	Intravilan	Suprafața (mp)	Tarla	Parcelă	Nr. topo	Observații / Referințe
1	padure	NU	514	87	2537/1	-	Tufaris

Lungime Segmente

1) Valorile lungimilor segmentelor sunt obținute din proiecție în plan.

Punct început	X / Y	Punct sfârșit	X / Y	Lungime segment	Punct început	X / Y	Punct sfârșit	X / Y	Lungime segment	Punct început	X / Y	Punct sfârșit	X / Y	Lungime segment
1	478.797,555 486.378,87	2	478.801,759 486.382,43	5.509	2	478.801,759 486.382,43	3	478.802,867 486.383,786	1.751	3	478.802,867 486.383,786	4	478.804,215 486.384,329	1.454
4	478.804,215 486.384,329	5	478.809,381 486.384,742	5.182	5	478.809,381 486.384,742	6	478.818,8 486.381,259	10.04 2	6	478.818,8 486.381,259	7	478.821,097 486.372,395	9.157
7	478.821,097 486.372,395	8	478.823,079 486.370,088	3.041	8	478.823,079 486.370,088	9	478.824,626 486.369,389	1.698	9	478.824,626 486.369,389	10	478.826,295 486.362,986	6.617
10	478.826,295 486.362,986	11	478.831,362 486.356,715	8.062	11	478.831,362 486.356,715	12	478.838,681 486.356,715	7.319	12	478.838,681 486.356,715	13	478.849,78 486.360,333	11.67 4
13	478.849,78 486.360,333	14	478.855,528 486.367,412	9.119	14	478.855,528 486.367,412	15	478.863,41 486.371,272	8.776	15	478.863,41 486.371,272	16	478.870,762 486.372,857	7.521
16	478.870,762 486.372,857	17	478.878,037 486.372,952	7.276	17	478.878,037 486.372,952	18	478.879,617 486.373,196	1.598	18	478.879,617 486.373,196	19	478.888,762 486.371,488	9.303

Punct început	X / Y	Punct sfârșit	X / Y	Lungime segment	Punct început	X / Y	Punct sfârșit	X / Y	Lungime segment	Punct început	X / Y	Punct sfârșit	X / Y	Lungime segment
19	478.888,762 486.371,488	20	478.902,438 486.363,898	15.641	20	478.902,438 486.363,898	21	478.892,99 486.370,678	11.629	21	478.892,99 486.370,678	22	478.885,324 486.374,078	8.386
22	478.885,324 486.374,078	23	478.877,702 486.375,523	7.757	23	478.877,702 486.375,523	24	478.869,762 486.374,849	7.969	24	478.869,762 486.374,849	25	478.863,574 486.374,731	6.189
25	478.863,574 486.374,731	26	478.840,52 486.359,067	27.872	26	478.840,52 486.359,067	27	478.836,499 486.359,635	4.061	27	478.836,499 486.359,635	28	478.831,048 486.366,487	8.756
28	478.831,048 486.366,487	29	478.823,945 486.372,005	8.994	29	478.823,945 486.372,005	30	478.822,883 486.375,226	3.391	30	478.822,883 486.375,226	31	478.818,8 486.383,696	9.403
31	478.818,8 486.383,696	32	478.810,207 486.386,977	9.198	32	478.810,207 486.386,977	33	478.802,846 486.386,465	7.379	33	478.802,846 486.386,465	34	478.793,956 486.380,2	10.876
34	478.793,956 486.380,2	35	478.779,818 486.367,688	18.879	35	478.779,818 486.367,688	36	478.778,125 486.364,089	3.977	36	478.778,125 486.364,089	37	478.769,508 486.363,734	8.625
37	478.769,508 486.363,734	38	478.758,976 486.373,256	14.198	38	478.758,976 486.373,256	39	478.757,984 486.364,73	8.584	39	478.757,984 486.364,73	40	478.767,437 486.359,703	10.707
40	478.767,437 486.359,703	41	478.774,275 486.359,703	6.839	41	478.774,275 486.359,703	42	478.779,59 486.361,608	5.646	42	478.779,59 486.361,608	43	478.786,429 486.369,45	10.405
43	478.786,429 486.369,45	1	478.797,555 486.378,87	14.578										

** Lungimile segmentelor sunt determinate în planul de proiecție Stereo 70 și sunt rotunjite la 1 milimetru.

*** Distanța dintre puncte este formată din segmente cumulate ce sunt mai mici decât valoarea 1 milimetru.

**DATE DESPRE IMOBILUL NR. 1817**

Oficiul de Cadastru și Publicitate Imobiliară SIBIU
Biroul de Cadastru și Publicitate Imobiliară Agnita

A. Partea I. Descrierea imobilului

TEREN Extravilan

Adresa: Jud. Sibiu

Nr. Crt	Nr cadastral Nr. topografic	Suprafața* (mp)	Observații / Referințe
A1		2.857	Sector cadastral:85 Teren neimprejmuit;

B. Partea II. Proprietari și acte

Inscrieri privitoare la dreptul de proprietate și alte drepturi reale	Referințe
/	
Act Normativ nr. Legea 7, din 13/03/1997 emis de PARLAMENTUL ROMANIEI (CONFORM ART. 13 ALIN. 15);	
B1	Inscrierea provizorie, drept de PROPRIETATE, dobandit prin Lege, cota actuala 1/1
	1) COMUNA BRUIU , CIF:4480270, Proprietar neidentificat

C. Partea III. SARCINI .

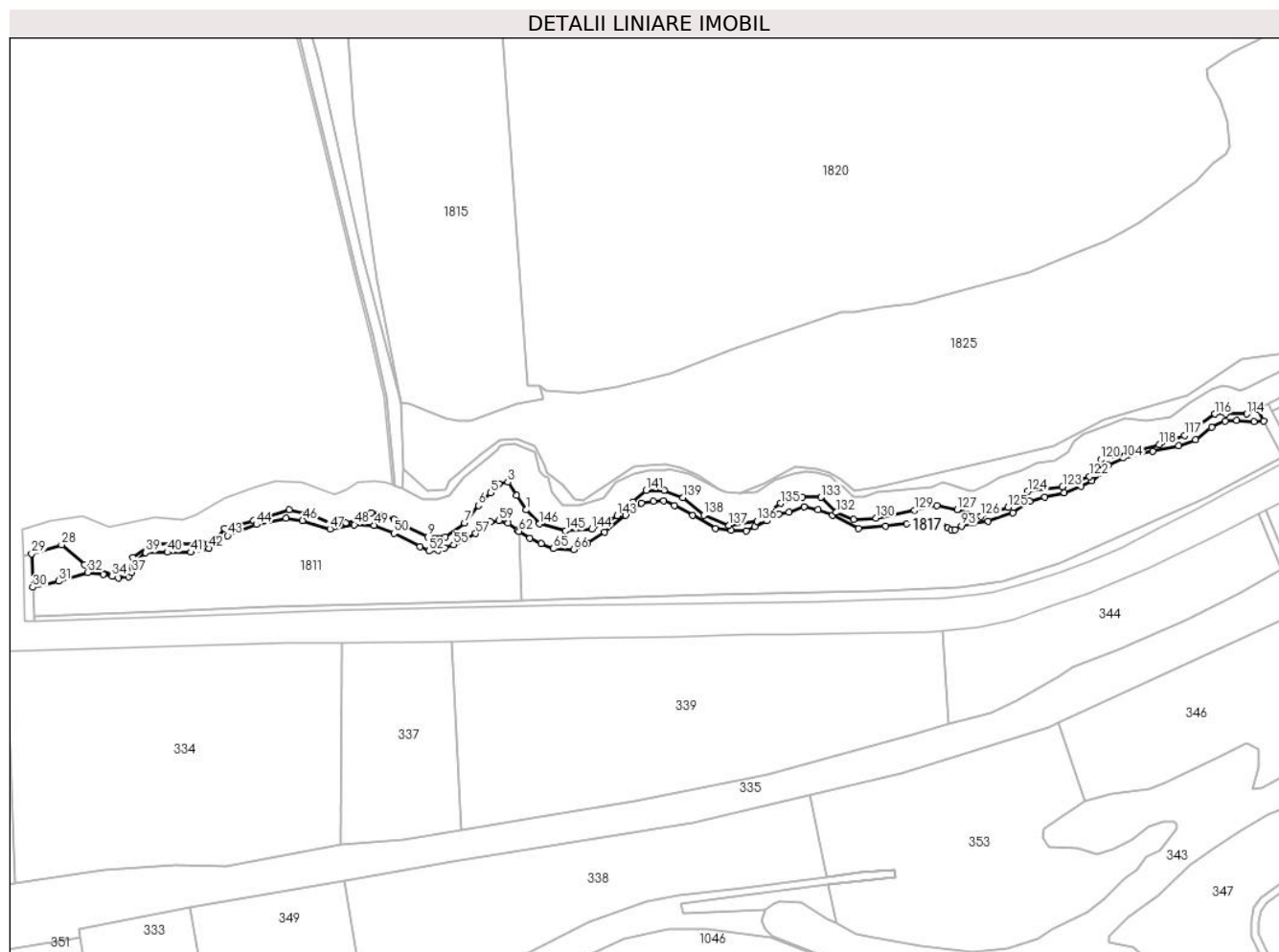
Inscrieri privind dezmembramintele dreptului de proprietate, drepturi reale de garanție și sarcini	Referințe
NU SUNT	

Anexa Nr. 1 La Partea I

Teren

Nr cadastral	Suprafața (mp)*	Observații / Referințe
	2.857	

* Suprafața este determinată în planul de proiecție Stereo 70.



Date referitoare la teren

Crt	Categorie folosință	Intravilan	Suprafața (mp)	Tarla	Parcelă	Nr. topo	Observații / Referințe
1	padure	NU	2.857	87	2622	-	Tufaris

Lungime Segmente

1) Valorile lungimilor segmentelor sunt obținute din proiecție în plan.

Punct început	X / Y	Punct sfârșit	X / Y	Lungime segment	Punct început	X / Y	Punct sfârșit	X / Y	Lungime segment	Punct început	X / Y	Punct sfârșit	X / Y	Lungime segment
1	478.814,719 486.354,812	2	478.810,378 486.361,35	7.848	2	478.810,378 486.361,35	3	478.806,327 486.367,452	7.323	3	478.806,327 486.367,452	4	478.802,18 486.366,832	4.193
4	478.802,18 486.366,832	5	478.798,333 486.362,7	5.645	5	478.798,333 486.362,7	6	478.792,892 486.356,856	7.984	6	478.792,892 486.356,856	7	478.786,627 486.348,92	10.111
7	478.786,627 486.348,92	8	478.777,823 486.342,657	10.805	8	478.777,823 486.342,657	9	478.769,83 486.342,657	7.993	9	478.769,83 486.342,657	10	478.759,568 486.347,57	11.377
10	478.759,568 486.347,57	11	478.754,6 486.350,378	5.707	11	478.754,6 486.350,378	12	478.749,548 486.353,027	5.704	12	478.749,548 486.353,027	13	478.744,136 486.353,591	5.441
13	478.744,136 486.353,591	14	478.737,486 486.350,558	7.308	14	478.737,486 486.350,558	15	478.732,526 486.348,988	5.203	15	478.732,526 486.348,988	16	478.727,036 486.348,429	5.519
16	478.727,036 486.348,429	17	478.716,918 486.352,675	10.973	17	478.716,918 486.352,675	18	478.706,877 486.354,914	10.287	18	478.706,877 486.354,914	19	478.690,658 486.349,973	16.955

Punct început	X / Y	Punct sfârșit	X / Y	Lungime segment	Punct început	X / Y	Punct sfârșit	X / Y	Lungime segment	Punct început	X / Y	Punct sfârșit	X / Y	Lungime segment
19	478.690,658 486.349,973	20	478.677,468 486.346,246	13.705	20	478.677,468 486.346,246	21	478.673,568 486.341,363	6.25	21	478.673,568 486.341,363	22	478.667,194 486.339,384	6.674
22	478.667,194 486.339,384	23	478.644,428 486.339,26	22.766	23	478.644,428 486.339,26	24	478.635,61 486.333,203	10.698	24	478.635,61 486.333,203	25	478.633,922 486.326,611	6.805
25	478.633,922 486.326,611	26	478.627,174 486.325,307	6.873	26	478.627,174 486.325,307	27	478.613,809 486.329,813	14.104	27	478.613,809 486.329,813	28	478.603,235 486.338,987	13.999
28	478.603,235 486.338,987	29	478.589,561 486.334,907	14.27	29	478.589,561 486.334,907	30	478.590,114 486.319,632	15.285	30	478.590,114 486.319,632	31	478.601,868 486.322,394	12.074
31	478.601,868 486.322,394	32	478.615,095 486.326,344	13.805	32	478.615,095 486.326,344	33	478.622,114 486.325,424	7.079	33	478.622,114 486.325,424	34	478.626,275 486.324,582	4.245
34	478.626,275 486.324,582	35	478.629,222 486.323,985	3.007	35	478.629,222 486.323,985	36	478.633,76 486.324,402	4.557	36	478.633,76 486.324,402	37	478.635,232 486.326,395	2.477
37	478.635,232 486.326,395	38	478.637,471 486.331,664	5.725	38	478.637,471 486.331,664	39	478.641,312 486.335,43	5.379	39	478.641,312 486.335,43	40	478.651,356 486.335,539	10.044
40	478.651,356 486.335,539	41	478.662,133 486.335,539	10.777	41	478.662,133 486.335,539	42	478.670,36 486.337,334	8.421	42	478.670,36 486.337,334	43	478.678,782 486.343,133	10.225
43	478.678,782 486.343,133	44	478.691,877 486.348,172	14.031	44	478.691,877 486.348,172	45	478.705,376 486.351,069	13.806	45	478.705,376 486.351,069	46	478.712,896 486.350,076	7.585
46	478.712,896 486.350,076	47	478.725,402 486.346,149	13.108	47	478.725,402 486.346,149	48	478.736,463 486.348,141	11.239	48	478.736,463 486.348,141	49	478.745,425 486.347,86	8.967
49	478.745,425 486.347,86	50	478.754,555 486.344,213	9.831	50	478.754,555 486.344,213	51	478.766,325 486.338,097	13.265	51	478.766,325 486.338,097	52	478.770,448 486.336,126	4.57
52	478.770,448 486.336,126	53	478.774,478 486.336,4	4.039	53	478.774,478 486.336,4	54	478.777,545 486.337,567	3.282	54	478.777,545 486.337,567	55	478.781,701 486.338,966	4.385
55	478.781,701 486.338,966	56	478.787,596 486.341,638	6.473	56	478.787,596 486.341,638	57	478.791,733 486.344,053	4.791	57	478.791,733 486.344,053	58	478.798,384 486.349,386	8.525
58	478.798,384 486.349,386	59	478.802,25 486.350,088	3.929	59	478.802,25 486.350,088	60	478.806,291 486.348,8	4.242	60	478.806,291 486.348,8	61	478.810,77 486.345,442	5.598
61	478.810,77 486.345,442	62	478.811,433 486.345,032	0.779	62	478.811,433 486.345,032	63	478.816,366 486.341,98	5.801	63	478.816,366 486.341,98	64	478.821,384 486.339,391	5.646
64	478.821,384 486.339,391	65	478.827,078 486.337,217	6.095	65	478.827,078 486.337,217	66	478.836,266 486.336,764	9.199	66	478.836,266 486.336,764	67	478.842,546 486.339,739	6.949
67	478.842,546 486.339,739	68	478.850,407 486.344,642	9.265	68	478.850,407 486.344,642	69	478.860,072 486.352,438	12.417	69	478.860,072 486.352,438	70	478.867,065 486.357,961	8.912
70	478.867,065 486.357,961	71	478.872,59 486.358,842	5.594	71	478.872,59 486.358,842	72	478.877,277 486.359,043	4.691	72	478.877,277 486.359,043	73	478.882,151 486.356,898	5.325
73	478.882,151 486.356,898	74	478.890,535 486.352,522	9.458	74	478.890,535 486.352,522	75	478.900,95 486.346,411	12.075	75	478.900,95 486.346,411	76	478.908,1 486.345,509	7.207
76	478.908,1 486.345,509	77	478.914,913 486.345,358	6.814	77	478.914,913 486.345,358	78	478.918,799 486.347,134	4.272	78	478.918,799 486.347,134	79	478.924,055 486.349,983	5.978
79	478.924,055 486.349,983	80	478.929,576 486.352,976	6.28	80	478.929,576 486.352,976	81	478.934,281 486.353,897	4.795	81	478.934,281 486.353,897	82	478.941,067 486.356,183	7.16
82	478.941,067 486.356,183	83	478.947,417 486.354,989	6.461	83	478.947,417 486.354,989	84	478.954,028 486.352,378	7.108	84	478.954,028 486.352,378	85	478.965,964 486.346,361	13.366
85	478.965,964 486.346,361	86	478.978,364 486.347,613	12.464	86	478.978,364 486.347,613	87	478.987,887 486.348,574	9.571	87	478.987,887 486.348,574	88	478.996,014 486.350,048	8.26
88	478.996,014 486.350,048	89	479.004,171 486.349,188	8.202	89	479.004,171 486.349,188	90	479.006,64 486.346,644	3.545	90	479.006,64 486.346,644	91	479.008,099 486.345,746	1.713
91	479.008,099 486.345,746	92	479.009,782 486.345,746	1.683	92	479.009,782 486.345,746	93	479.012,831 486.347,568	3.551	93	479.012,831 486.347,568	94	479.018,182 486.348,805	5.492
94	479.018,182 486.348,805	95	479.025,027 486.349,597	6.891	95	479.025,027 486.349,597	96	479.036,204 486.353,564	11.86	96	479.036,204 486.353,564	97	479.043,97 486.358,846	9.392
97	479.043,97 486.358,846	98	479.050,672 486.360,641	6.938	98	479.050,672 486.360,641	99	479.059,645 486.362,647	9.195	99	479.059,645 486.362,647	100	479.067,129 486.365,51	8.013
100	479.067,129 486.365,51	101	479.072,135 486.368,068	5.621	101	479.072,135 486.368,068	102	479.076,415 486.371,596	5.547	102	479.076,415 486.371,596	103	479.079,653 486.375,102	4.772
103	479.079,653 486.375,102	104	479.086,524 486.378,405	7.624	104	479.086,524 486.378,405	105	479.099,818 486.381,469	13.642	105	479.099,818 486.381,469	106	479.111,588 486.384,132	12.068
106	479.111,588 486.384,132	107	479.119,275 486.386,867	8.158	107	479.119,275 486.386,867	108	479.126,661 486.392,39	9.223	108	479.126,661 486.392,39	109	479.132,878 486.395,153	6.803
109	479.132,878 486.395,153	110	479.138,114 486.395,642	5.259	110	479.138,114 486.395,642	111	479.145,849 486.394,923	7.767	111	479.145,849 486.394,923	112	479.150,38 486.395,398	4.556
112	479.150,38 486.395,398	113	479.147,454 486.400,868	6.203	113	479.147,454 486.400,868	114	479.142,631 486.398,42	5.409	114	479.142,631 486.398,42	115	479.133,147 486.398,42	9.483
115	479.133,147 486.398,42	116	479.128,232 486.398,42	4.915	116	479.128,232 486.398,42	117	479.114,298 486.388,647	17.02	117	479.114,298 486.388,647	118	479.102,757 486.384,509	12.26

Punct început	X / Y	Punct sfârșit	X / Y	Lungime segment	Punct început	X / Y	Punct sfârșit	X / Y	Lungime segment	Punct început	X / Y	Punct sfârșit	X / Y	Lungime segment
118	479.102,757 486.384,509	119	479.083,32 486.379,504	20.071	119	479.083,32 486.379,504	120	479.076,191 486.377,668	7.362	120	479.076,191 486.377,668	121	479.074,895 486.374,752	3.191
121	479.074,895 486.374,752	122	479.071,138 486.369,99	6.065	122	479.071,138 486.369,99	123	479.058,77 486.365,347	13.211	123	479.058,77 486.365,347	124	479.043,034 486.363,335	15.864
124	479.043,034 486.363,335	125	479.033,907 486.355,993	11.715	125	479.033,907 486.355,993	126	479.021,626 486.351,889	12.948	126	479.021,626 486.351,889	127	479.010,878 486.355,021	11.195
127	479.010,878 486.355,021	128	479.001,556 486.356,747	9.481	128	479.001,556 486.356,747	129	478.991,346 486.354,693	10.414	129	478.991,346 486.354,693	130	478.973,901 486.351,184	17.795
130	478.973,901 486.351,184	131	478.963,639 486.350,427	10.29	131	478.963,639 486.350,427	132	478.955,773 486.353,672	8.509	132	478.955,773 486.353,672	133	478.948,86 486.360,583	9.775
133	478.948,86 486.360,583	134	478.940,489 486.360,583	8.372	134	478.940,489 486.360,583	135	478.930,497 486.357,829	10.365	135	478.930,497 486.357,829	136	478.919,662 486.349,668	13.565
136	478.919,662 486.349,668	137	478.907,023 486.347,832	12.771	137	478.907,023 486.347,832	138	478.895,519 486.352,476	12.406	138	478.895,519 486.352,476	139	478.885,928 486.360,426	12.458
139	478.885,928 486.360,426	140	478.877,394 486.363,666	9.128	140	478.877,394 486.363,666	141	478.869,238 486.363,666	8.156	141	478.869,238 486.363,666	142	478.863,244 486.358,374	7.996
142	478.863,244 486.358,374	143	478.856,088 486.352,209	9.445	143	478.856,088 486.352,209	144	478.844,584 486.346,107	13.022	144	478.844,584 486.346,107	145	478.832,594 486.345,406	12.011
145	478.832,594 486.345,406	146	478.820,747 486.348,446	12.23	146	478.820,747 486.348,446	1	478.814,719 486.354,812	8.767					

** Lungimile segmentelor sunt determinate în planul de proiecție Stereo 70 și sunt rotunjite la 1 milimetru.

*** Distanța dintre puncte este formată din segmente cumulate ce sunt mai mici decât valoarea 1 milimetru.

**DATE DESPRE IMOBILUL NR. 1818**

Oficiul de Cadastru și Publicitate Imobiliară SIBIU
Biroul de Cadastru și Publicitate Imobiliară Agnita

A. Partea I. Descrierea imobilului

TEREN Extravilan

Adresa: Jud. Sibiu

Nr. Crt	Nr cadastral Nr. topografic	Suprafața* (mp)	Observații / Referințe
A1		1.872	Sector cadastral:85 Teren neimprejmuit;

B. Partea II. Proprietari și acte

Inscrieri privitoare la dreptul de proprietate și alte drepturi reale		Referințe
/		
Act Normativ nr. Legea 7, din 13/03/1997 emis de PARLAMENTUL ROMANIEI (CONFORM ART. 13 ALIN. 15);		
B1	Inscrierea provizorie, drept de PROPRIETATE, dobandit prin Lege, cota actuala 1/1 1) COMUNA BRUIU , CIF:4480270, Proprietar neidentificat	A1

C. Partea III. SARCINI .

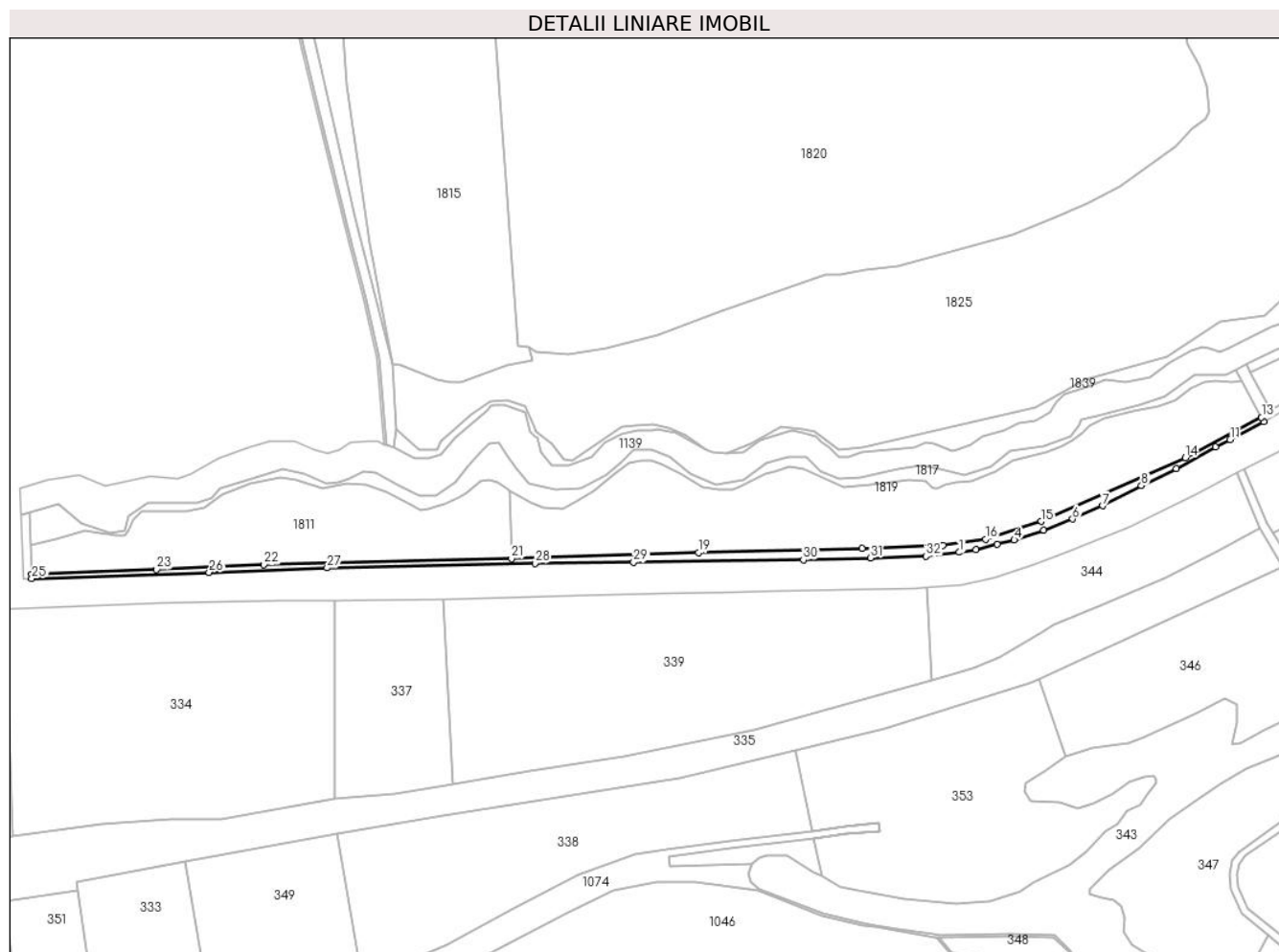
Inscrieri privind dezmembramintele dreptului de proprietate, drepturi reale de garanție și sarcini	Referințe
NU SUNT	

Anexa Nr. 1 La Partea I

Teren

Nr cadastral	Suprafața (mp)*	Observații / Referințe
	1.872	

* Suprafața este determinată în planul de proiecție Stereo 70.



Date referitoare la teren

Crt	Categorie folosință	Intra vilan	Suprafața (mp)	Tarla	Parcelă	Nr. topo	Observații / Referințe
1	neproductiv	NU	1.872	87	2620/3/3	-	

Lungime Segmente

1) Valorile lungimilor segmentelor sunt obținute din proiecție în plan.

Punct început	X / Y	Punct sfârșit	X / Y	Lungime segment (** (m)	Punct început	X / Y	Punct sfârșit	X / Y	Lungime segment (** (m)
1	479.019,61 486.316,459	2	479.027,217 486.317,566	7.687	2	479.027,217 486.317,566	3	479.036,996 486.320,129	10.109
3	479.036,996 486.320,129	4	479.044,946 486.322,142	8.201	4	479.044,946 486.322,142	5	479.058,611 486.326,68	14.399
5	479.058,611 486.326,68	6	479.071,948 486.331,85	14.304	6	479.071,948 486.331,85	7	479.085,876 486.338,005	15.228
7	479.085,876 486.338,005	8	479.103,753 486.347,252	20.126	8	479.103,753 486.347,252	9	479.119,929 486.355,086	17.973
9	479.119,929 486.355,086	10	479.138,09 486.365,227	20.801	10	479.138,09 486.365,227	11	479.144,815 486.368,593	7.52

Punct început	X / Y	Punct sfârșit	X / Y	Lungime segment (** (m))
11	479.144,815 486.368,593	12	479.160,328 486.376,806	17.553
13	479.159,288 486.378,748	14	479.124,095 486.360,193	39.785
15	479.057,351 486.330,706	16	479.031,689 486.322,546	26.928
17	479.012,025 486.319,704	18	478.974,6 486.318,187	37.456
19	478.898,91 486.316,311	20	478.827,606 486.313,995	71.342
21	478.812,453 486.313,618	22	478.697,98 486.310,771	114.508
23	478.648,428 486.308,557	24	478.590,595 486.306,327	57.876
25	478.590,666 486.304,357	26	478.672,674 486.307,188	82.057
27	478.727,258 486.309,261	28	478.823,321 486.311,409	96.087
29	478.868,936 486.311,813	30	478.947,452 486.312,973	78.525
31	478.978,64 486.313,926	32	479.004,218 486.314,673	25.588

Punct început	X / Y	Punct sfârșit	X / Y	Lungime segment (** (m))
12	479.160,328 486.376,806	13	479.159,288 486.378,748	2.204
14	479.124,095 486.360,193	15	479.057,351 486.330,706	72.967
16	479.031,689 486.322,546	17	479.012,025 486.319,704	19.868
18	478.974,6 486.318,187	19	478.898,91 486.316,311	75.713
20	478.827,606 486.313,995	21	478.812,453 486.313,618	15.158
22	478.697,98 486.310,771	23	478.648,428 486.308,557	49.601
24	478.590,595 486.306,327	25	478.590,666 486.304,357	1.971
26	478.672,674 486.307,188	27	478.727,258 486.309,261	54.624
28	478.823,321 486.311,409	29	478.868,936 486.311,813	45.616
30	478.947,452 486.312,973	31	478.978,64 486.313,926	31.203
32	479.004,218 486.314,673	1	479.019,61 486.316,459	15.495

** Lungimile segmentelor sunt determinate în planul de proiecție Stereo 70 și sunt rotunjite la 1 milimetru.

*** Distanța dintre puncte este formată din segmente cumulate ce sunt mai mici decât valoarea 1 milimetru.

**DATE DESPRE IMOBILUL NR. 1819**

Oficiul de Cadastru și Publicitate Imobiliară SIBIU
Biroul de Cadastru și Publicitate Imobiliară Agnita

A. Partea I. Descrierea imobilului

TEREN Extravilan

Adresa: Jud. Sibiu

Nr. Crt	Nr cadastral Nr. topografic	Suprafața* (mp)	Observații / Referințe
A1		10.700	Sector cadastral:85 Teren neimpregmuit;

B. Partea II. Proprietari și acte

Inscrieri privitoare la dreptul de proprietate și alte drepturi reale	Referințe
/	
Act Administrativ nr. 91/25, din 11/04/1994 emis de CJPSDPAT SIBIU (titlu de proprietate);	
B1	A1
Intabulare, drept de PROPRIETATE, dobandit prin Reconstituire, cota actuala 1/1 1) KERESTES ROZALIA	

C. Partea III. SARCINI .

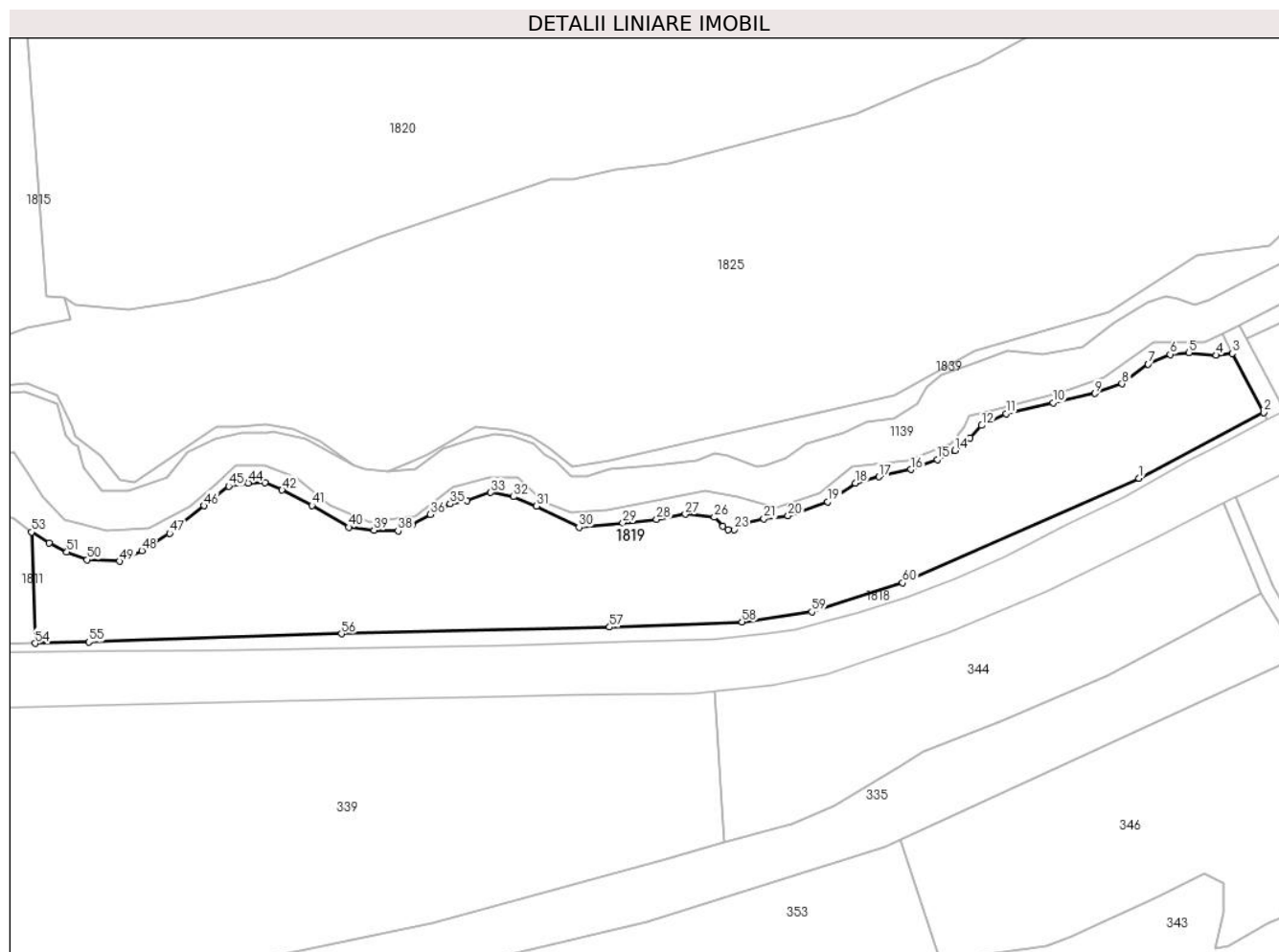
Inscrieri privind dezmembramintele dreptului de proprietate, drepturi reale de garanție și sarcini	Referințe
NU SUNT	

Anexa Nr. 1 La Partea I

Teren

Nr cadastral	Suprafața (mp)*	Observații / Referințe
	10.700	

* Suprafața este determinată în planul de proiecție Stereo 70.



Date referitoare la teren

Crt	Categorie folosință	Intravilan	Suprafața (mp)	Tarla	Parcelă	Nr. topo	Observații / Referințe
1	arabil	NU	10.700	87	2620/3/1	-	Nr. tarla gresit in TP

Lungime Segmente

1) Valorile lungimilor segmentelor sunt obținute din proiecție în plan.

Punct început	X / Y	Punct sfârșit	X / Y	Lungime segment	Punct început	X / Y	Punct sfârșit	X / Y	Lungime segment	Punct început	X / Y	Punct sfârșit	X / Y	Lungime segment
1	479.124,095 486.360,193	2	479.159,288 486.378,748	39.785	2	479.159,288 486.378,748	3	479.150,38 486.395,398	18.883	3	479.150,38 486.395,398	4	479.145,849 486.394,923	4.556
4	479.145,849 486.394,923	5	479.138,114 486.395,642	7.767	5	479.138,114 486.395,642	6	479.132,878 486.395,153	5.259	6	479.132,878 486.395,153	7	479.126,661 486.392,39	6.803
7	479.126,661 486.392,39	8	479.119,275 486.386,867	9.223	8	479.119,275 486.386,867	9	479.111,588 486.384,132	8.158	9	479.111,588 486.384,132	10	479.099,818 486.381,469	12.068
10	479.099,818 486.381,469	11	479.086,524 486.378,405	13.642	11	479.086,524 486.378,405	12	479.079,653 486.375,102	7.624	12	479.079,653 486.375,102	13	479.076,415 486.371,596	4.772
13	479.076,415 486.371,596	14	479.072,135 486.368,068	5.547	14	479.072,135 486.368,068	15	479.067,129 486.365,51	5.621	15	479.067,129 486.365,51	16	479.059,645 486.362,647	8.013
16	479.059,645 486.362,647	17	479.050,672 486.360,641	9.195	17	479.050,672 486.360,641	18	479.043,97 486.358,846	6.938	18	479.043,97 486.358,846	19	479.036,204 486.353,564	9.392

Punct început	X / Y	Punct sfârșit	X / Y	Lungime segment	Punct început	X / Y	Punct sfârșit	X / Y	Lungime segment	Punct început	X / Y	Punct sfârșit	X / Y	Lungime segment
19	479.036,204 486.353,564	20	479.025,027 486.349,597	11.86	20	479.025,027 486.349,597	21	479.018,182 486.348,805	6.891	21	479.018,182 486.348,805	22	479.012,831 486.347,568	5.492
22	479.012,831 486.347,568	23	479.009,782 486.345,746	3.551	23	479.009,782 486.345,746	24	479.008,099 486.345,746	1.683	24	479.008,099 486.345,746	25	479.006,64 486.346,644	1.713
25	479.006,64 486.346,644	26	479.004,171 486.349,188	3.545	26	479.004,171 486.349,188	27	478.996,014 486.350,048	8.202	27	478.996,014 486.350,048	28	478.987,887 486.348,574	8.26
28	478.987,887 486.348,574	29	478.978,364 486.347,613	9.571	29	478.978,364 486.347,613	30	478.965,964 486.346,361	12.46 4	30	478.965,964 486.346,361	31	478.954,028 486.352,378	13.36 6
31	478.954,028 486.352,378	32	478.947,417 486.354,989	7.108	32	478.947,417 486.354,989	33	478.941,067 486.356,183	6.461	33	478.941,067 486.356,183	34	478.934,281 486.353,897	7.16
34	478.934,281 486.353,897	35	478.929,576 486.352,976	4.795	35	478.929,576 486.352,976	36	478.924,055 486.349,983	6.28	36	478.924,055 486.349,983	37	478.918,799 486.347,134	5.978
37	478.918,799 486.347,134	38	478.914,913 486.345,358	4.272	38	478.914,913 486.345,358	39	478.908,1 486.345,509	6.814	39	478.908,1 486.345,509	40	478.900,95 486.346,411	7.207
40	478.900,95 486.346,411	41	478.890,535 486.352,522	12.07 5	41	478.890,535 486.352,522	42	478.882,151 486.356,898	9.458	42	478.882,151 486.356,898	43	478.877,277 486.359,043	5.325
43	478.877,277 486.359,043	44	478.872,59 486.358,842	4.691	44	478.872,59 486.358,842	45	478.867,065 486.357,961	5.594	45	478.867,065 486.357,961	46	478.860,072 486.352,438	8.912
46	478.860,072 486.352,438	47	478.850,407 486.344,642	12.41 7	47	478.850,407 486.344,642	48	478.842,546 486.339,739	9.265	48	478.842,546 486.339,739	49	478.836,266 486.336,764	6.949
49	478.836,266 486.336,764	50	478.827,078 486.337,217	9.199	50	478.827,078 486.337,217	51	478.821,384 486.339,391	6.095	51	478.821,384 486.339,391	52	478.816,366 486.341,98	5.646
52	478.816,366 486.341,98	53	478.811,433 486.345,032	5.801	53	478.811,433 486.345,032	54	478.812,453 486.313,618	31.43 1	54	478.812,453 486.313,618	55	478.827,606 486.313,995	15.15 8
55	478.827,606 486.313,995	56	478.898,91 486.316,311	71.34 2	56	478.898,91 486.316,311	57	478.974,6 486.318,187	75.71 3	57	478.974,6 486.318,187	58	479.012,025 486.319,704	37.45 6
58	479.012,025 486.319,704	59	479.031,689 486.322,546	19.86 8	59	479.031,689 486.322,546	60	479.057,351 486.330,706	26.92 8	60	479.057,351 486.330,706	1	479.124,095 486.360,193	72.96 7

** Lungimile segmentelor sunt determinate în planul de proiecție Stereo 70 și sunt rotunjite la 1 milimetru.

*** Distanța dintre puncte este formată din segmente cumulate ce sunt mai mici decât valoarea 1 milimetru.

**DATE DESPRE IMOBILUL NR. 1820**

Oficiul de Cadastru și Publicitate Imobiliară SIBIU
Biroul de Cadastru și Publicitate Imobiliară Agnita

A. Partea I. Descrierea imobilului

TEREN Extravilan

Adresa: Jud. Sibiu

Nr. Crt	Nr cadastral Nr. topografic	Suprafața* (mp)	Observații / Referințe
A1	101884	61.500	Sector cadastral:85 Teren neimprejmuit;

B. Partea II. Proprietari și acte

Inscrieri privitoare la dreptul de proprietate și alte drepturi reale		Referințe
3826 / 02/06/2020		
Act Notarial nr. 2570, din 29/09/2011 emis de NP Schneider-Chelemen Eleonora-Sonia (contract de vanzare-cumparare);		
B1	Intabulare, drept de PROPRIETATE, cumparare, dobandit prin Conventie, cota actuala 1/1 1) SC AGRORA SRL, CIF:14641510	A1

C. Partea III. SARCINI .

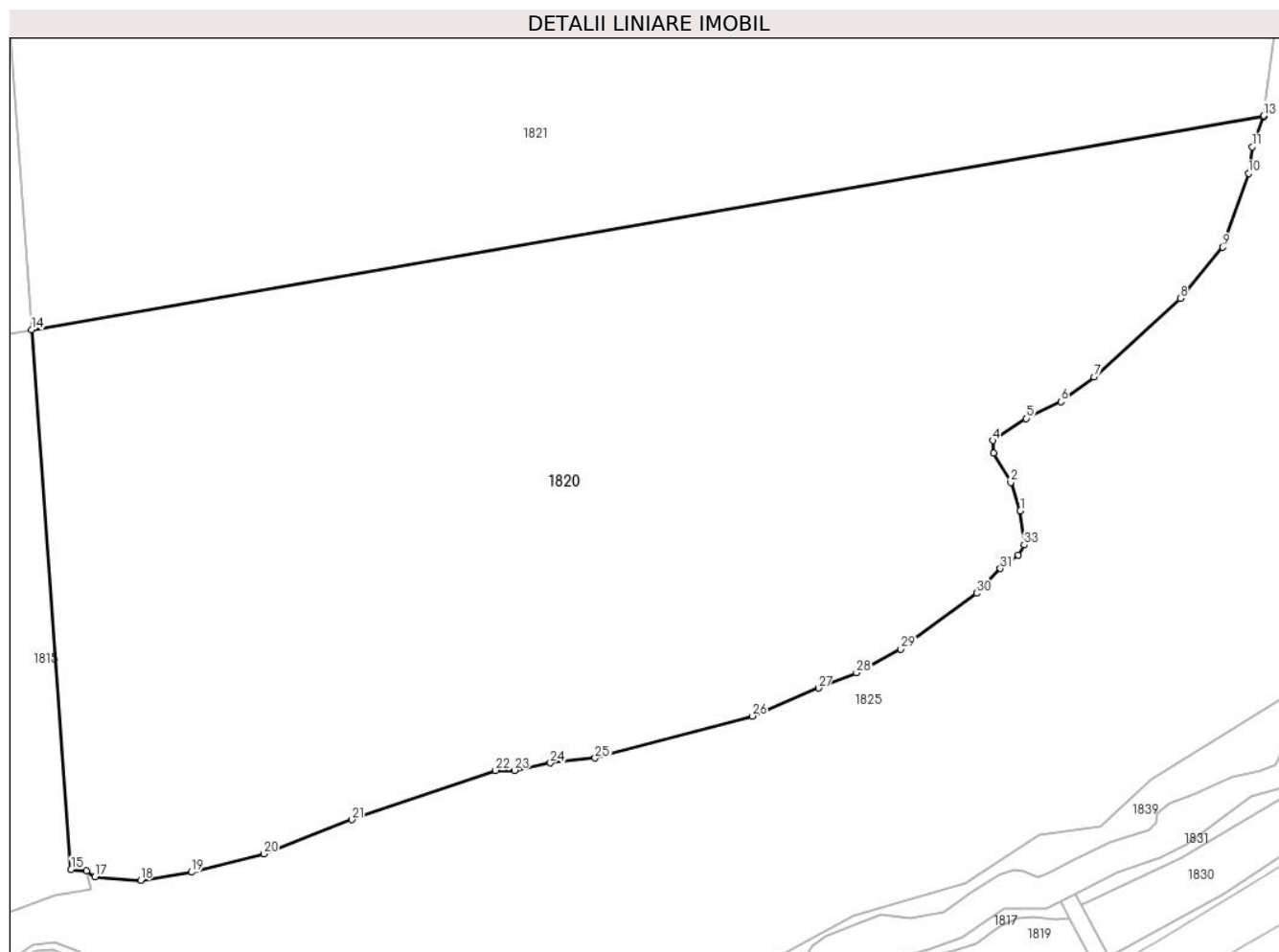
Inscrieri privind dezmembramintele dreptului de proprietate, drepturi reale de garanție și sarcini	Referințe
NU SUNT	

Anexa Nr. 1 La Partea I

Teren

Nr cadastral	Suprafața (mp)*	Observații / Referințe
101884	61.500	

* Suprafața este determinată în planul de proiecție Stereo 70.



Date referitoare la teren

Crt	Categorie folosință	Intravilan	Suprafața (mp)	Tarla	Parcelă	Nr. topo	Observații / Referințe
1	arabil	NU	61.500	87	2517/1	-	

Lungime Segmente

1) Valorile lungimilor segmentelor sunt obținute din proiecție în plan.

Punct început	X / Y	Punct sfârșit	X / Y	Lungime segment (** (m)
1	479.133,842 486.531,726	2	479.130,666 486.541,251	10.04
3	479.124,952 486.551,093	4	479.124,634 486.555,221	4.14
5	479.135,778 486.562,697	6	479.147,494 486.568,238	12.961
7	479.158,606 486.576,493	8	479.187,499 486.602,846	39.105
9	479.201,719 486.620,018	10	479.210,359 486.644,756	26.203

Punct început	X / Y	Punct sfârșit	X / Y	Lungime segment (** (m)
2	479.130,666 486.541,251	3	479.124,952 486.551,093	11.381
4	479.124,634 486.555,221	5	479.135,778 486.562,697	13.419
6	479.147,494 486.568,238	7	479.158,606 486.576,493	13.843
8	479.187,499 486.602,846	9	479.201,719 486.620,018	22.296
10	479.210,359 486.644,756	11	479.211,629 486.653,646	8.98

Punct început	X / Y	Punct sfârșit	X / Y	Lungime segment (** (m)
11	479.211,629 486.653,646	12	479.215,439 486.663,806	10.851
13	479.215,478 486.664,107	14	478.802,374 486.592,394	419.283
15	478.815,592 486.411,598	16	478.820,786 486.411,076	5.221
17	478.823,644 486.409,171	18	478.838,884 486.407,901	15.293
19	478.856,008 486.410,655	20	478.880,159 486.416,791	24.919
21	478.909,686 486.428,221	22	478.957,946 486.444,731	51.006
23	478.964,296 486.444,731	24	478.976,362 486.447,271	12.329
25	478.991,284 486.448,858	26	479.043,969 486.462,956	54.538
27	479.066,179 486.472,338	28	479.078,914 486.477,433	13.717
29	479.093,836 486.485,371	30	479.119,236 486.504,103	31.561
31	479.127,174 486.512,358	32	479.133,206 486.516,803	7.493
33	479.135,112 486.520,296	1	479.133,842 486.531,726	11.5

Punct început	X / Y	Punct sfârșit	X / Y	Lungime segment (** (m)
12	479.215,439 486.663,806	13	479.215,478 486.664,107	0.304
14	478.802,374 486.592,394	15	478.815,592 486.411,598	181.279
16	478.820,786 486.411,076	17	478.823,644 486.409,171	3.434
18	478.838,884 486.407,901	19	478.856,008 486.410,655	17.344
20	478.880,159 486.416,791	21	478.909,686 486.428,221	31.663
22	478.957,946 486.444,731	23	478.964,296 486.444,731	6.35
24	478.976,362 486.447,271	25	478.991,284 486.448,858	15.007
26	479.043,969 486.462,956	27	479.066,179 486.472,338	24.11
28	479.078,914 486.477,433	29	479.093,836 486.485,371	16.902
30	479.119,236 486.504,103	31	479.127,174 486.512,358	11.452
32	479.133,206 486.516,803	33	479.135,112 486.520,296	3.978

** Lungimile segmentelor sunt determinate în planul de proiecție Stereo 70 și sunt rotunjite la 1 milimetru.

*** Distanța dintre puncte este formată din segmente cumulate ce sunt mai mici decât valoarea 1 milimetru.

**DATE DESPRE IMOBILUL NR. 1821**

Oficiul de Cadastru și Publicitate Imobiliară SIBIU
Biroul de Cadastru și Publicitate Imobiliară Agnita

A. Partea I. Descrierea imobilului

TEREN Extravilan

Adresa: Jud. Sibiu

Nr. Crt	Nr cadastral Nr. topografic	Suprafața* (mp)	Observații / Referințe
A1	101890	54.600	Sector cadastral:85 Teren neimprejmuit;

B. Partea II. Proprietari și acte

Inscrieri privitoare la dreptul de proprietate și alte drepturi reale	Referințe
2604 / 06/05/2020	
Act Notarial nr. 233, din 06/05/2020 emis de N.P.Barbu Lenuta (contract de vanzare-cumparare);	
B1	A1
Intabulare, drept de PROPRIETATE, cumparare, dobandit prin Conventie, cota actuala 1/1 1) Agrora SRL, CIF:14641510	

C. Partea III. SARCINI .

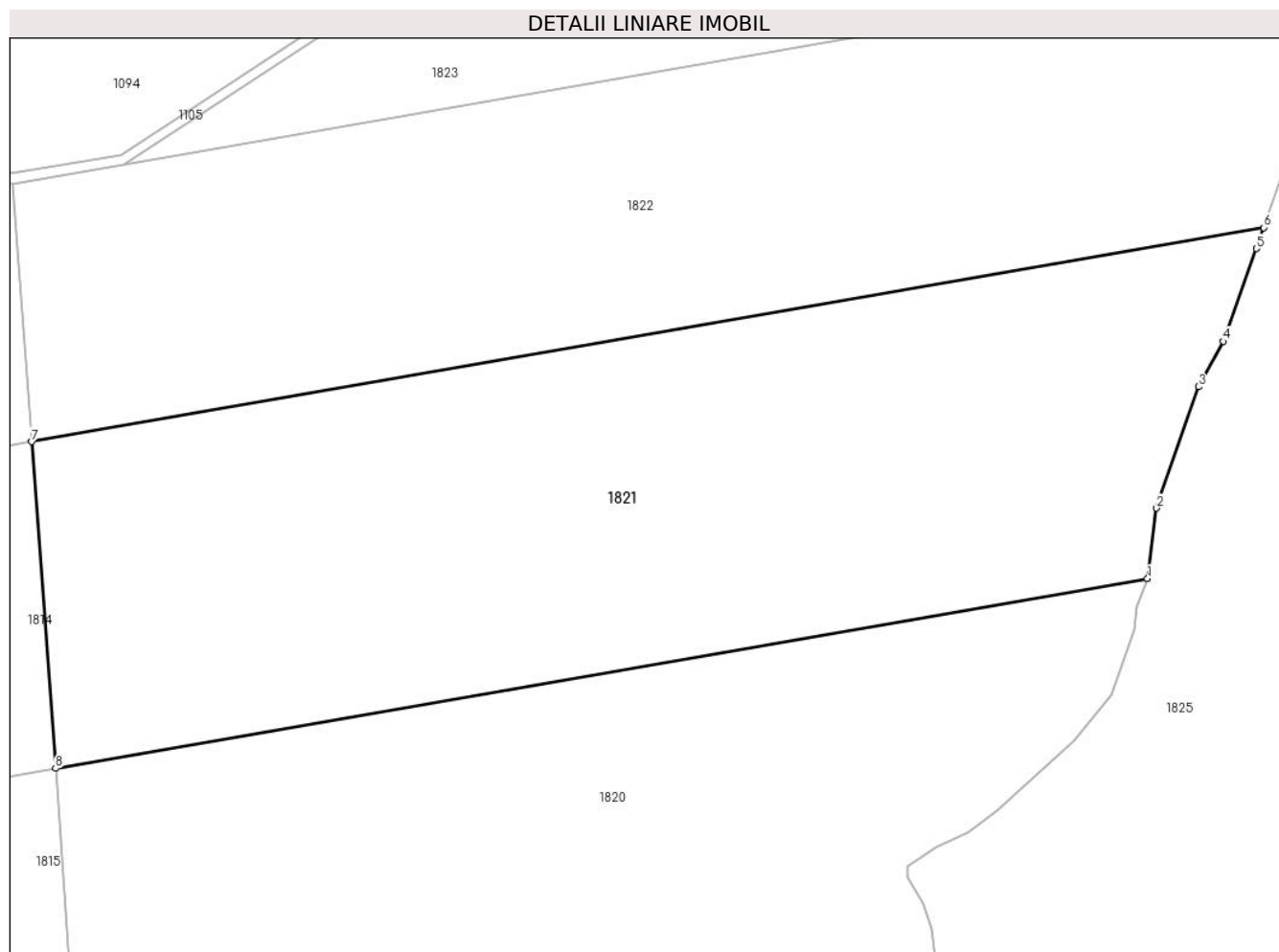
Inscrieri privind dezmembramintele dreptului de proprietate, drepturi reale de garanție și sarcini	Referințe
NU SUNT	

Anexa Nr. 1 La Partea I

Teren

Nr cadastral	Suprafața (mp)*	Observații / Referințe
101890	54.600	

* Suprafața este determinată în planul de proiecție Stereo 70.



Date referitoare la teren

Crt	Categorie folosință	Intra vilan	Suprafața (mp)	Tarla	Parcelă	Nr. topo	Observații / Referințe
1	arabil	NU	54.600	87	2517/2	-	

Lungime Segmente

1) Valorile lungimilor segmentelor sunt obținute din proiecție în plan.

Punct început	X / Y	Punct sfârșit	X / Y	Lungime segment (** (m)
1	479.215,478 486.664,107	2	479.218,932 486.690,773	26.888
2	479.218,932 486.690,773	3	479.234,797 486.736,646	48.54
3	479.234,797 486.736,646	4	479.244,176 486.753,794	19.545
4	479.244,176 486.753,794	5	479.256,714 486.788,901	37.279
5	479.256,714 486.788,901	6	479.259,455 486.796,788	8.35

Punct început	X / Y	Punct sfârșit	X / Y	Lungime segment (** (m)
6	479.259,455 486.796,788	7	478.793,345 486.715,885	473.079
7	478.793,345 486.715,885	8	478.802,374 486.592,394	123.82
8	478.802,374 486.592,394	1	479.215,478 486.664,107	419.283

** Lungimile segmentelor sunt determinate în planul de proiecție Stereo 70 și sunt rotunjite la 1 milimetru.

*** Distanța dintre puncte este formată din segmente cumulate ce sunt mai mici decât valoarea 1 milimetru.

**DATE DESPRE IMOBILUL NR. 1822**

Oficiul de Cadastru și Publicitate Imobiliară SIBIU
Biroul de Cadastru și Publicitate Imobiliară Agnita

A. Partea I. Descrierea imobilului

TEREN Extravilan

Adresa: Jud. Sibiu

Nr. Crt	Nr cadastral Nr. topografic	Suprafața* (mp)	Observații / Referințe
A1	101885	47.900	Sector cadastral:85 Teren neimpregmuit;

B. Partea II. Proprietari și acte

Inscrieri privitoare la dreptul de proprietate și alte drepturi reale		Referințe
4000 / 10/06/2020		
Act Administrativ nr. 2013/25, din 06/08/2002 emis de CJSIPT SIBIU (act administrativ nr 1067 din 26.02.2020, emis de OCPI SIBIU-SERVICIUL CADASTRU);		
B1	Intabulare, drept de PROPRIETATE, Legea nr.18/1991, dobandit prin Reconstituire, cota actuala 1/1 1) CERNEA EMIL 2) CERNEA MIRCEA	A1

C. Partea III. SARCINI .

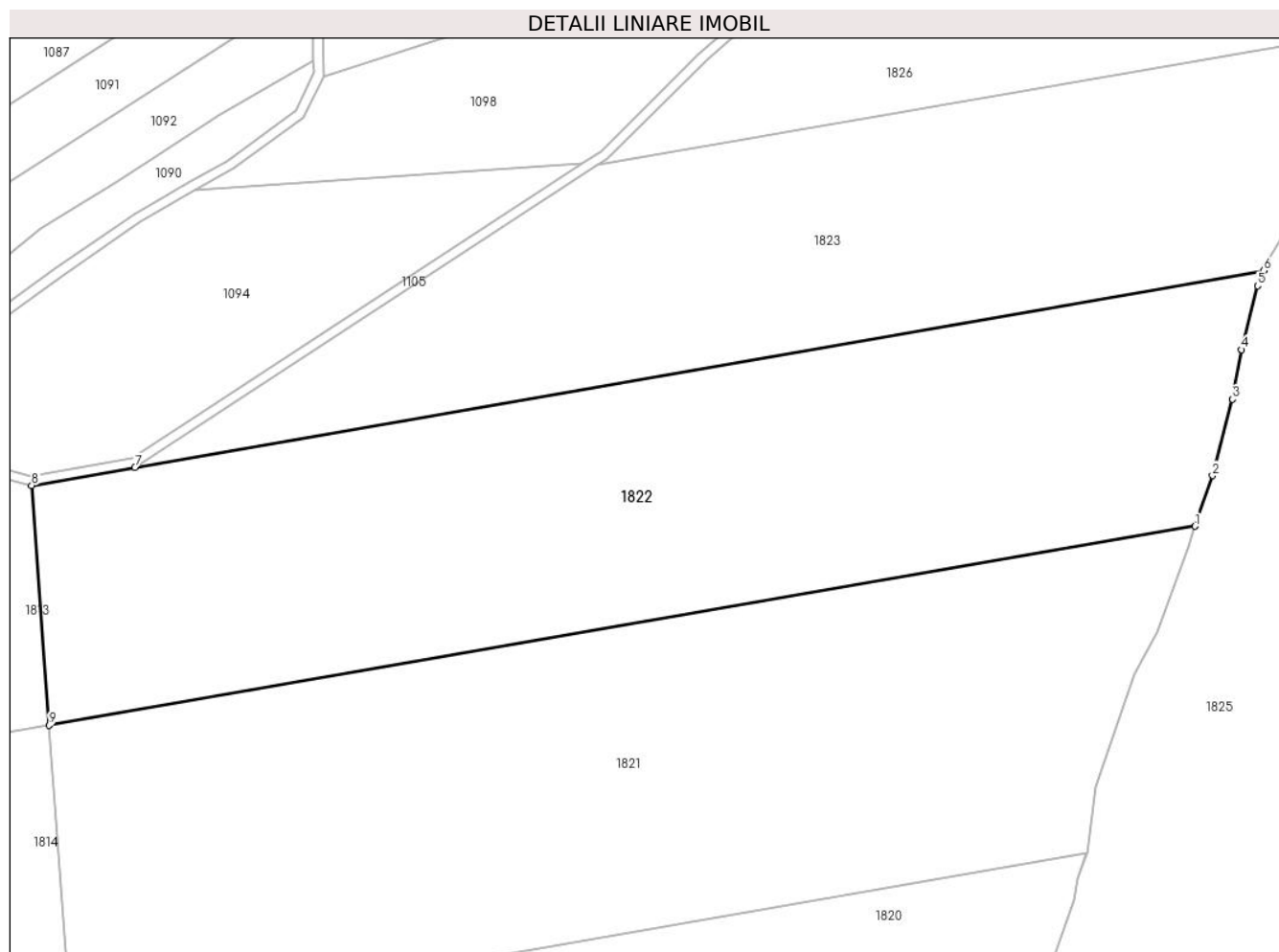
Inscrieri privind dezmembramintele dreptului de proprietate, drepturi reale de garanție și sarcini	Referințe
NU SUNT	

Anexa Nr. 1 La Partea I

Teren

Nr cadastral	Suprafața (mp)*	Observații / Referințe
101885	47.900	

* Suprafața este determinată în planul de proiecție Stereo 70.



Date referitoare la teren

Crt	Categorie folosință	Intravilan	Suprafața (mp)	Tarla	Parcelă	Nr. topo	Observații / Referințe
1	arabil	NU	47.900	87	2517/3	-	

Lungime Segmente

1) Valorile lungimilor segmentelor sunt obținute din proiecție în plan.

Punct început	X / Y	Punct sfârșit	X / Y	Lungime segment (** (m)
1	479.259,455 486.796,788	2	479.266,622 486.817,412	21.834
2	479.266,622 486.817,412	3	479.274,83 486.848,422	32.077
3	479.274,83 486.848,422	4	479.278,397 486.868,638	20.528
4	479.278,397 486.868,638	5	479.284,942 486.894,565	26.741
5	479.284,942 486.894,565	6	479.287,483 486.900,749	6.685

Punct început	X / Y	Punct sfârșit	X / Y	Lungime segment (** (m)
6	479.287,483 486.900,749	7	478.828,284 486.820,726	466.119
7	478.828,284 486.820,726	8	478.786,217 486.813,395	42.702
8	478.786,217 486.813,395	9	478.793,345 486.715,885	97.77
9	478.793,345 486.715,885	1	479.259,455 486.796,788	473.079

** Lungimile segmentelor sunt determinate în planul de proiecție Stereo 70 și sunt rotunjite la 1 milimetru.

*** Distanța dintre puncte este formată din segmente cumulate ce sunt mai mici decât valoarea 1 milimetru.

**DATE DESPRE IMOBILUL NR. 1823**

Oficiul de Cadastru și Publicitate Imobiliară SIBIU
Biroul de Cadastru și Publicitate Imobiliară Agnita

A. Partea I. Descrierea imobilului

TEREN Extravilan

Adresa: Jud. Sibiu

Nr. Crt	Nr cadastral Nr. topografic	Suprafața* (mp)	Observații / Referințe
A1	101891	35.200	Sector cadastral:85 Teren neimpregmuit;

B. Partea II. Proprietari și acte

Inscrieri privitoare la dreptul de proprietate și alte drepturi reale		Referințe
3850 / 24/03/2022		
Act Administrativ nr. TP nr. 2020/25, din 06/08/2002 emis de CJSIPT Sibiu (act administrativ nr referat de admitere nr. 1067 din 26.02.2020, emis de OCPI Sibiu - Serviciul Cadastru;act administrativ nr 844 din 21.03.2022, emis de Primaria Comunei Bruiu);		
B1	Intabulare, drept de PROPRIETATE,postr. L. 18/1991, dobandit prin Lege, cota actuala 1/1 1) HAMBASAN SILVIU	A1

C. Partea III. SARCINI .

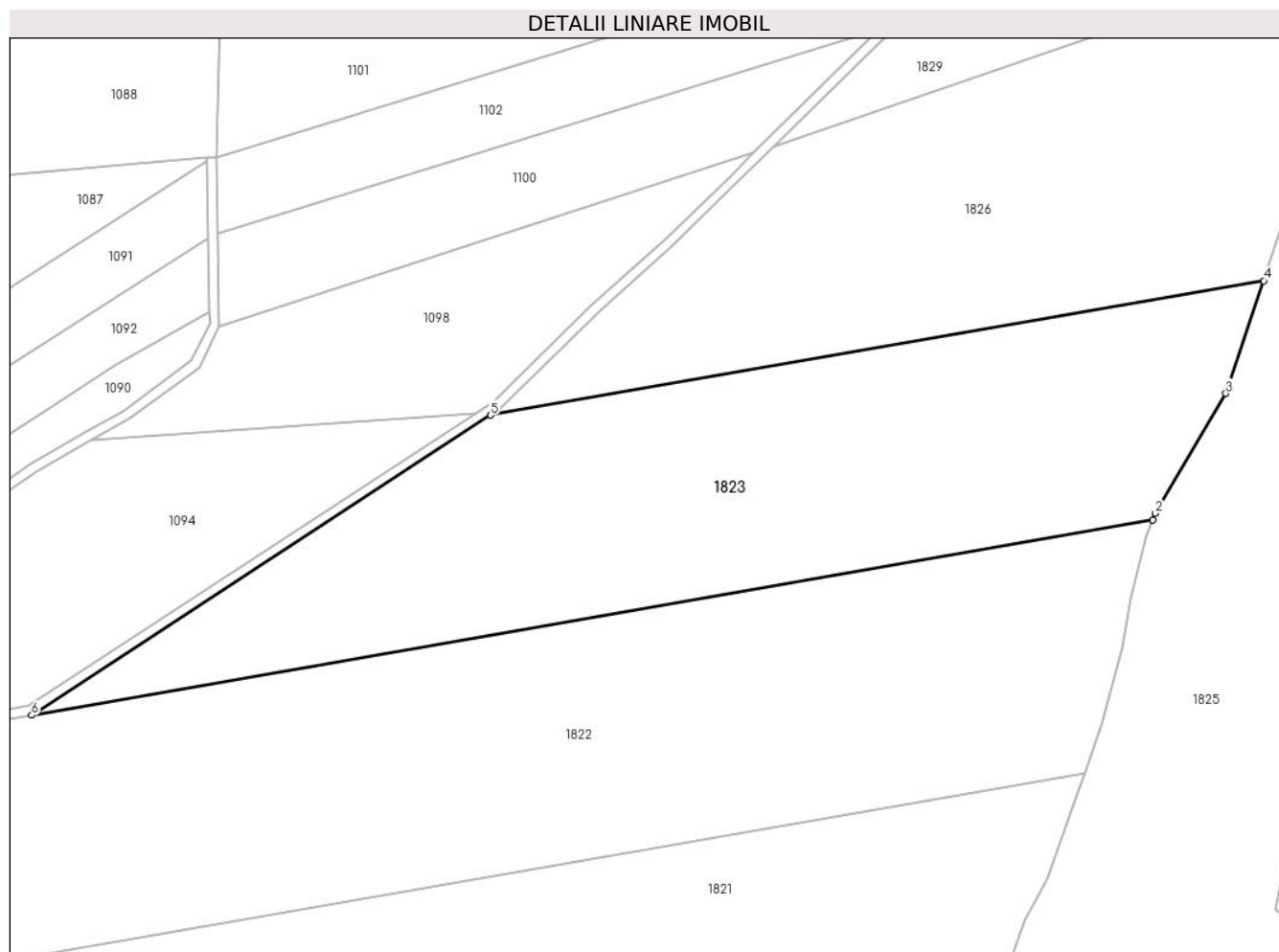
Inscrieri privind dezmembramintele dreptului de proprietate, drepturi reale de garanție și sarcini	Referințe
NU SUNT	

Anexa Nr. 1 La Partea I

Teren

Nr cadastral	Suprafața (mp)*	Observații / Referințe
101891	35.200	

* Suprafața este determinată în planul de proiecție Stereo 70.



Date referitoare la teren

Crt	Categorie folosință	Intravilan	Suprafața (mp)	Tarla	Parcelă	Nr. topo	Observații / Referințe
1	arabil	NU	35.200	87	2517/4	-	

Lungime Segmente

1) Valorile lungimilor segmentelor sunt obținute din proiecție în plan.

Punct început	X / Y	Punct sfârșit	X / Y	Lungime segment (** (m)
1	479.287,483 486.900,749	2	479.288,547 486.903,337	2.799
2	479.288,547 486.903,337	3	479.317,461 486.952,452	56.993
3	479.317,461 486.952,452	4	479.332,926 486.998,579	48.651
4	479.332,926 486.998,579	5	479.016,281 486.943,563	321.389
5	479.016,281 486.943,563	6	478.828,284 486.820,726	224.57

Punct început	X / Y	Punct sfârșit	X / Y	Lungime segment (** (m)
6	478.828,284 486.820,726	1	479.287,483 486.900,749	466.119

** Lungimile segmentelor sunt determinate în planul de proiecție Stereo 70 și sunt rotunjite la 1 milimetru.

*** Distanța dintre puncte este formată din segmente cumulate ce sunt mai mici decât valoarea 1 milimetru.

**DATE DESPRE IMOBILUL NR. 1824**

Oficiul de Cadastru și Publicitate Imobiliară SIBIU
Biroul de Cadastru și Publicitate Imobiliară Agnita

A. Partea I. Descrierea imobilului

TEREN Extravilan

Adresa: Jud. Sibiu

Nr. Crt	Nr cadastral Nr. topografic	Suprafața* (mp)	Observații / Referințe
A1		147	Sector cadastral:85 Teren neimprejmuit;

B. Partea II. Proprietari și acte

Inscrieri privitoare la dreptul de proprietate și alte drepturi reale		Referințe
/		
Act Normativ nr. Legea 7, din 13/03/1997 emis de PARLAMENTUL ROMANIEI (CONFORM ART. 13 ALIN. 15);		
B1	Inscrierea provizorie, drept de PROPRIETATE, dobandit prin Lege, cota actuala 1/1 1) COMUNA BRUIU , CIF:4480270, Proprietar neidentificat	A1

C. Partea III. SARCINI .

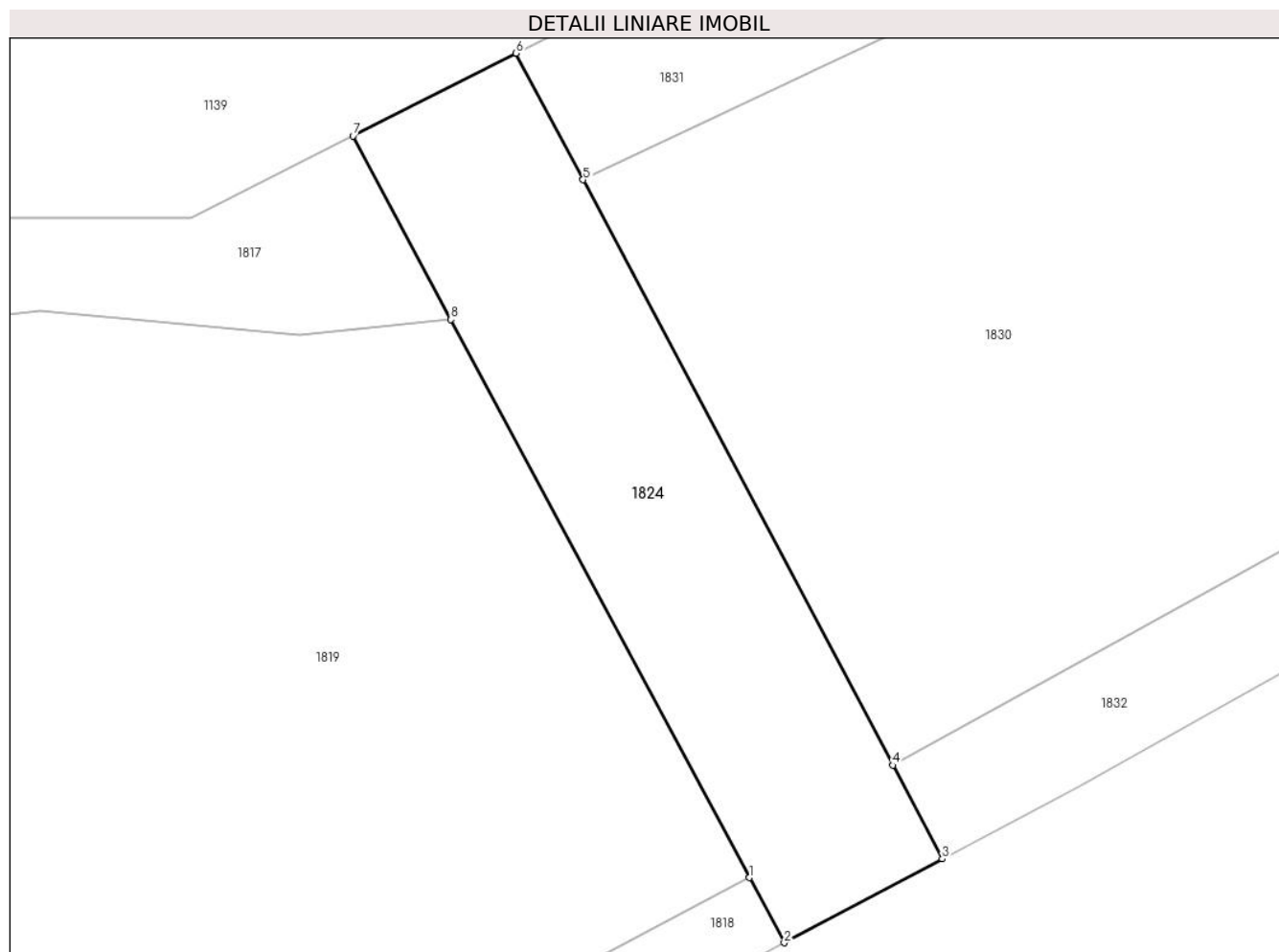
Inscrieri privind dezmembramintele dreptului de proprietate, drepturi reale de garanție și sarcini	Referințe
NU SUNT	

Anexa Nr. 1 La Partea I

Teren

Nr cadastral	Suprafața (mp)*	Observații / Referințe
	147	

* Suprafața este determinată în planul de proiecție Stereo 70.



Date referitoare la teren

Crt	Categorie folosință	Intravilan	Suprafața (mp)	Tarla	Parcelă	Nr. topo	Observații / Referințe
1	ape curgătoare	NU	147	87	2549	-	

Lungime Segmente

1) Valorile lungimilor segmentelor sunt obținute din proiecție în plan.

Punct început	X / Y	Punct sfârșit	X / Y	Lungime segment (** (m)
1	479.159,288 486.378,748	2	479.160,328 486.376,806	2.204
2	479.160,328 486.376,806	3	479.165,049 486.379,305	5.342
3	479.165,049 486.379,305	4	479.163,568 486.382,103	3.166
4	479.163,568 486.382,103	5	479.154,322 486.399,568	19.761
5	479.154,322 486.399,568	6	479.152,325 486.403,34	4.268

Punct început	X / Y	Punct sfârșit	X / Y	Lungime segment (** (m)
6	479.152,325 486.403,34	7	479.147,454 486.400,868	5.463
7	479.147,454 486.400,868	8	479.150,38 486.395,398	6.203
8	479.150,38 486.395,398	1	479.159,288 486.378,748	18.883

** Lungimile segmentelor sunt determinate în planul de proiecție Stereo 70 și sunt rotunjite la 1 milimetru.

*** Distanța dintre puncte este formată din segmente cumulate ce sunt mai mici decât valoarea 1 milimetru.

**DATE DESPRE IMOBILUL NR. 1825**

Oficiul de Cadastru și Publicitate Imobiliară SIBIU
Biroul de Cadastru și Publicitate Imobiliară Agnita

A. Partea I. Descrierea imobilului

TEREN Extravilan

Adresa: Jud. Sibiu

Nr. Crt	Nr cadastral Nr. topografic	Suprafața* (mp)	Observații / Referințe
A1	102183	96.068	Sector cadastral:85 Teren neimprejmut;

B. Partea II. Proprietari și acte

Inscrieri privitoare la dreptul de proprietate și alte drepturi reale		Referințe
11667 / 06/10/2022		
Act Administrativ nr. TP nr. 3493/58, din 29/09/2022 emis de CJSIPT Sibiu (act administrativ nr referat de admitere nr. 9272 din 01.08.2022, emis de OCPI Sibiu - Serviciul Cadastru; act administrativ nr adresa nr. 461 din 30.09.2022, emis de OCPI Sibiu - Serviciul Cadastru);		
B1	Intabulare, drept de PROPRIETATE, potr. L. 18/1991, L. 1/2000 și L. 247/2005, cu modificarile ulterioare, dobandit prin Reconstituire, cota actuala 1/1 1) PAROHIA EVANGHELICA CA TALMACIU, CIF:13645955	A1

C. Partea III. SARCINI .

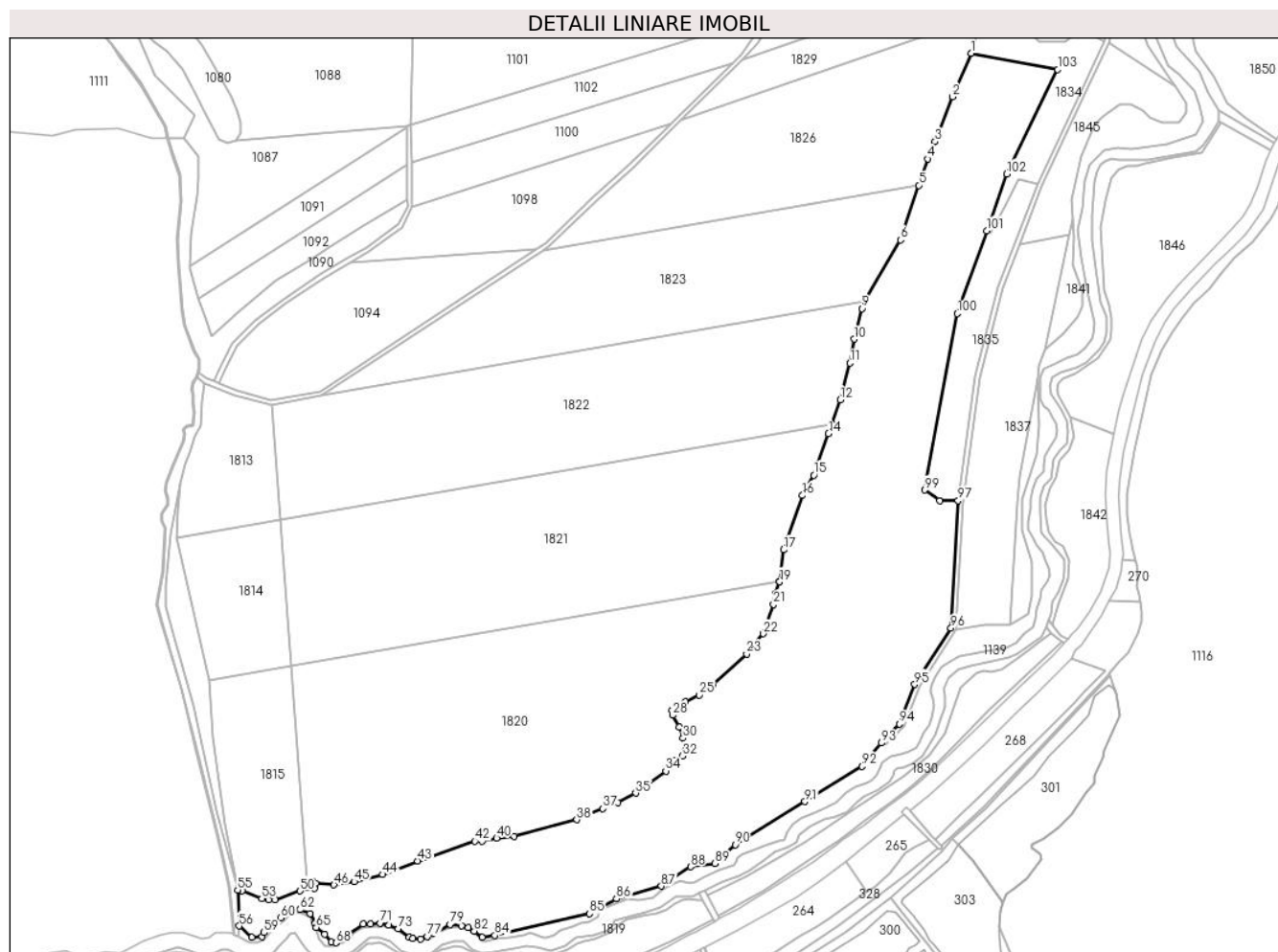
Inscrieri privind dezmembramintele dreptului de proprietate, drepturi reale de garanție și sarcini	Referințe
NU SUNT	

Anexa Nr. 1 La Partea I

Teren

Nr cadastral	Suprafața (mp)*	Observații / Referințe
102183	96.068	

* Suprafața este determinată în planul de proiecție Stereo 70.



Date referitoare la teren

Crt	Categorie folosință	Intra vilan	Suprafața (mp)	Tarla	Parcelă	Nr. topo	Observații / Referințe
1	padure	NU	7.000	-	2518	-	Tufaris
2	padure	NU	2.000	-	2520	-	Tufaris
3	padure	NU	1.600	-	2521	-	Tufaris
4	padure	NU	1.100	-	2522	-	Tufaris
5	padure	NU	10.100	-	2523	-	Tufaris
6	arabil	NU	9.700	-	2524	-	
7	curti constructii	NU	2.100	-	2525	-	Taluz
8	faneata	NU	49.200	-	2528	-	
9	drum	NU	2.368	-	2529/1	-	
10	faneata	NU	8.700	-	2535	-	
11	padure	NU	2.200	-	2536	-	Tufaris

Lungime Segmente

1) Valorile lungimilor segmentelor sunt obținute din proiecție în plan.

Punct început	X / Y	Punct sfârșit	X / Y	Lungime segment	Punct început	X / Y	Punct sfârșit	X / Y	Lungime segment	Punct început	X / Y	Punct sfârșit	X / Y	Lungime segment
1	479.377,064 487.110,053	2	479.361,568 487.073,376	39.816	2	479.361,568 487.073,376	3	479.346,785 487.035,428	40.726	3	479.346,785 487.035,428	4	479.340,394 487.020,852	15.916
4	479.340,394 487.020,852	5	479.332,926 486.998,579	23.491	5	479.332,926 486.998,579	6	479.317,461 486.952,452	48.651	6	479.317,461 486.952,452	7	479.288,547 486.903,337	56.993
7	479.288,547 486.903,337	8	479.287,483 486.900,749	2.799	8	479.287,483 486.900,749	9	479.284,942 486.894,565	6.685	9	479.284,942 486.894,565	10	479.278,397 486.868,638	26.741
10	479.278,397 486.868,638	11	479.274,83 486.848,422	20.528	11	479.274,83 486.848,422	12	479.266,622 486.817,412	32.077	12	479.266,622 486.817,412	13	479.259,455 486.796,788	21.834
13	479.259,455 486.796,788	14	479.256,714 486.788,901	8.35	14	479.256,714 486.788,901	15	479.244,176 486.753,794	37.279	15	479.244,176 486.753,794	16	479.234,797 486.736,646	19.545
16	479.234,797 486.736,646	17	479.218,932 486.690,773	48.54	17	479.218,932 486.690,773	18	479.215,478 486.664,107	26.888	18	479.215,478 486.664,107	19	479.215,439 486.663,806	0.304
19	479.215,439 486.663,806	20	479.211,629 486.653,646	10.851	20	479.211,629 486.653,646	21	479.210,359 486.644,756	8.98	21	479.210,359 486.644,756	22	479.201,719 486.620,018	26.203
22	479.201,719 486.620,018	23	479.187,499 486.602,846	22.296	23	479.187,499 486.602,846	24	479.158,606 486.576,493	39.105	24	479.158,606 486.576,493	25	479.147,494 486.568,238	13.843
25	479.147,494 486.568,238	26	479.135,778 486.562,697	12.961	26	479.135,778 486.562,697	27	479.124,634 486.555,221	13.419	27	479.124,634 486.555,221	28	479.124,952 486.551,093	4.14
28	479.124,952 486.551,093	29	479.130,666 486.541,251	11.381	29	479.130,666 486.541,251	30	479.133,842 486.531,726	10.04	30	479.133,842 486.531,726	31	479.135,112 486.520,296	11.5
31	479.135,112 486.520,296	32	479.133,206 486.516,803	3.978	32	479.133,206 486.516,803	33	479.127,174 486.512,358	7.493	33	479.127,174 486.512,358	34	479.119,236 486.504,103	11.452
34	479.119,236 486.504,103	35	479.093,836 486.485,371	31.561	35	479.093,836 486.485,371	36	479.078,914 486.477,433	16.902	36	479.078,914 486.477,433	37	479.066,179 486.472,338	13.717
37	479.066,179 486.472,338	38	479.043,969 486.462,956	24.11	38	479.043,969 486.462,956	39	478.991,284 486.448,858	54.538	39	478.991,284 486.448,858	40	478.976,362 486.447,271	15.007
40	478.976,362 486.447,271	41	478.964,296 486.444,731	12.329	41	478.964,296 486.444,731	42	478.957,946 486.444,731	6.35	42	478.957,946 486.444,731	43	478.909,686 486.428,221	51.006
43	478.909,686 486.428,221	44	478.880,159 486.416,791	31.663	44	478.880,159 486.416,791	45	478.856,008 486.410,655	24.919	45	478.856,008 486.410,655	46	478.838,884 486.407,901	17.344
46	478.838,884 486.407,901	47	478.823,644 486.409,171	15.293	47	478.823,644 486.409,171	48	478.820,786 486.411,076	3.434	48	478.820,786 486.411,076	49	478.822,374 486.405,043	6.238
49	478.822,374 486.405,043	50	478.810,309 486.402,821	12.268	50	478.810,309 486.402,821	51	478.789,354 486.395,201	22.297	51	478.789,354 486.395,201	52	478.783,451 486.395,2	5.903
52	478.783,451 486.395,2	53	478.777,924 486.396,471	5.671	53	478.777,924 486.396,471	54	478.761,414 486.403,138	17.805	54	478.761,414 486.403,138	55	478.757,475 486.403,745	3.985
55	478.757,475 486.403,745	56	478.758,976 486.373,256	30.526	56	478.758,976 486.373,256	57	478.769,508 486.363,734	14.198	57	478.769,508 486.363,734	58	478.778,125 486.364,089	8.625
58	478.778,125 486.364,089	59	478.779,818 486.367,688	3.977	59	478.779,818 486.367,688	60	478.793,956 486.380,2	18.879	60	478.793,956 486.380,2	61	478.802,846 486.386,465	10.876
61	478.802,846 486.386,465	62	478.810,207 486.386,977	7.379	62	478.810,207 486.386,977	63	478.818,8 486.383,696	9.198	63	478.818,8 486.383,696	64	478.822,883 486.375,226	9.403
64	478.822,883 486.375,226	65	478.823,945 486.372,005	3.391	65	478.823,945 486.372,005	66	478.831,048 486.366,487	8.994	66	478.831,048 486.366,487	67	478.836,499 486.359,635	8.756
67	478.836,499 486.359,635	68	478.840,52 486.359,067	4.061	68	478.840,52 486.359,067	69	478.863,574 486.374,731	27.872	69	478.863,574 486.374,731	70	478.869,762 486.374,849	6.189
70	478.869,762 486.374,849	71	478.877,702 486.375,523	7.969	71	478.877,702 486.375,523	72	478.885,324 486.374,078	7.757	72	478.885,324 486.374,078	73	478.892,99 486.370,678	8.386
73	478.892,99 486.370,678	74	478.902,438 486.363,898	11.629	74	478.902,438 486.363,898	75	478.905,417 486.362,898	3.142	75	478.905,417 486.362,898	76	478.911,934 486.362,224	6.551
76	478.911,934 486.362,224	77	478.917,647 486.364,406	6.116	77	478.917,647 486.364,406	78	478.923,101 486.366,915	6.003	78	478.923,101 486.366,915	79	478.936,975 486.374,656	15.887
79	478.936,975 486.374,656	80	478.946,876 486.373,576	9.96	80	478.946,876 486.373,576	81	478.952,495 486.372,011	5.833	81	478.952,495 486.372,011	82	478.957,301 486.369,09	5.624
82	478.957,301 486.369,09	83	478.964,118 486.363,613	8.745	83	478.964,118 486.363,613	84	478.974,749 486.365,221	10.752	84	478.974,749 486.365,221	85	479.054,916 486.383,654	82.258
85	479.054,916 486.383,654	86	479.077,722 486.396,121	25.992	86	479.077,722 486.396,121	87	479.115,51 486.406,983	39.318	87	479.115,51 486.406,983	88	479.140,302 486.423,219	29.634
88	479.140,302 486.423,219	89	479.160,846 486.425,966	20.727	89	479.160,846 486.425,966	90	479.177,862 486.441,914	23.321	90	479.177,862 486.441,914	91	479.236,788 486.478,335	69.274
91	479.236,788 486.478,335	92	479.284,973 486.508,012	56.591	92	479.284,973 486.508,012	93	479.301,171 486.527,624	25.436	93	479.301,171 486.527,624	94	479.316,813 486.543,835	22.527
94	479.316,813 486.543,835	95	479.329,633 486.577,137	35.685	95	479.329,633 486.577,137	96	479.360,142 486.624,753	56.551	96	479.360,142 486.624,753	97	479.366,291 486.732,392	107.815

Punct început	X / Y	Punct sfârșit	X / Y	Lungime segment
97	479.366,291 486.732,392	98	479.350,648 486.732,373	15.64 3
100	479.365,608 486.890,247	101	479.390,344 486.960,274	74.26 7
103	479.450,371 487.096,356	1	479.377,064 487.110,053	74.57 6

Punct început	X / Y	Punct sfârșit	X / Y	Lungime segment
98	479.350,648 486.732,373	99	479.337,904 486.741,268	15.54 1
101	479.390,344 486.960,274	102	479.407,294 487.008,259	50.89 1

Punct început	X / Y	Punct sfârșit	X / Y	Lungime segment
99	479.337,904 486.741,268	100	479.365,608 486.890,247	151.5 33
102	479.407,294 487.008,259	103	479.450,371 487.096,356	98.06 5

** Lungimile segmentelor sunt determinate în planul de proiecție Stereo 70 și sunt rotunjite la 1 milimetru.

*** Distanța dintre puncte este formată din segmente cumulate ce sunt mai mici decât valoarea 1 milimetru.

**DATE DESPRE IMOBILUL NR. 1826**

Oficiul de Cadastru și Publicitate Imobiliară SIBIU
 Biroul de Cadastru și Publicitate Imobiliară Agnita

A. Partea I. Descrierea imobilului

TEREN Extravilan

Adresa: Jud. Sibiu

Nr. Crt	Nr cadastral Nr. topografic	Suprafața* (mp)	Observații / Referințe
A1	101886	30.000	Sector cadastral:85 Teren neimprejmuit;

B. Partea II. Proprietari și acte

Inscrieri privitoare la dreptul de proprietate și alte drepturi reale		Referințe
3977 / 10/06/2020		
Act Administrativ nr. TP nr. 2018/25, din 06/08/2002 emis de CJSIPT SIBIU (act administrativ nr REFERAT ADMITERE nr. 1067 din 03.03.2020, emis de OCPI Sibiu - Serviciul Cadastru);		
B1	Intabulare, drept de PROPRIETATE, potr. L. 18/1991, dobandit prin Reconstituire, cota actuala 1/1 1) EHRMAN MIHAI	A1

C. Partea III. SARCINI .

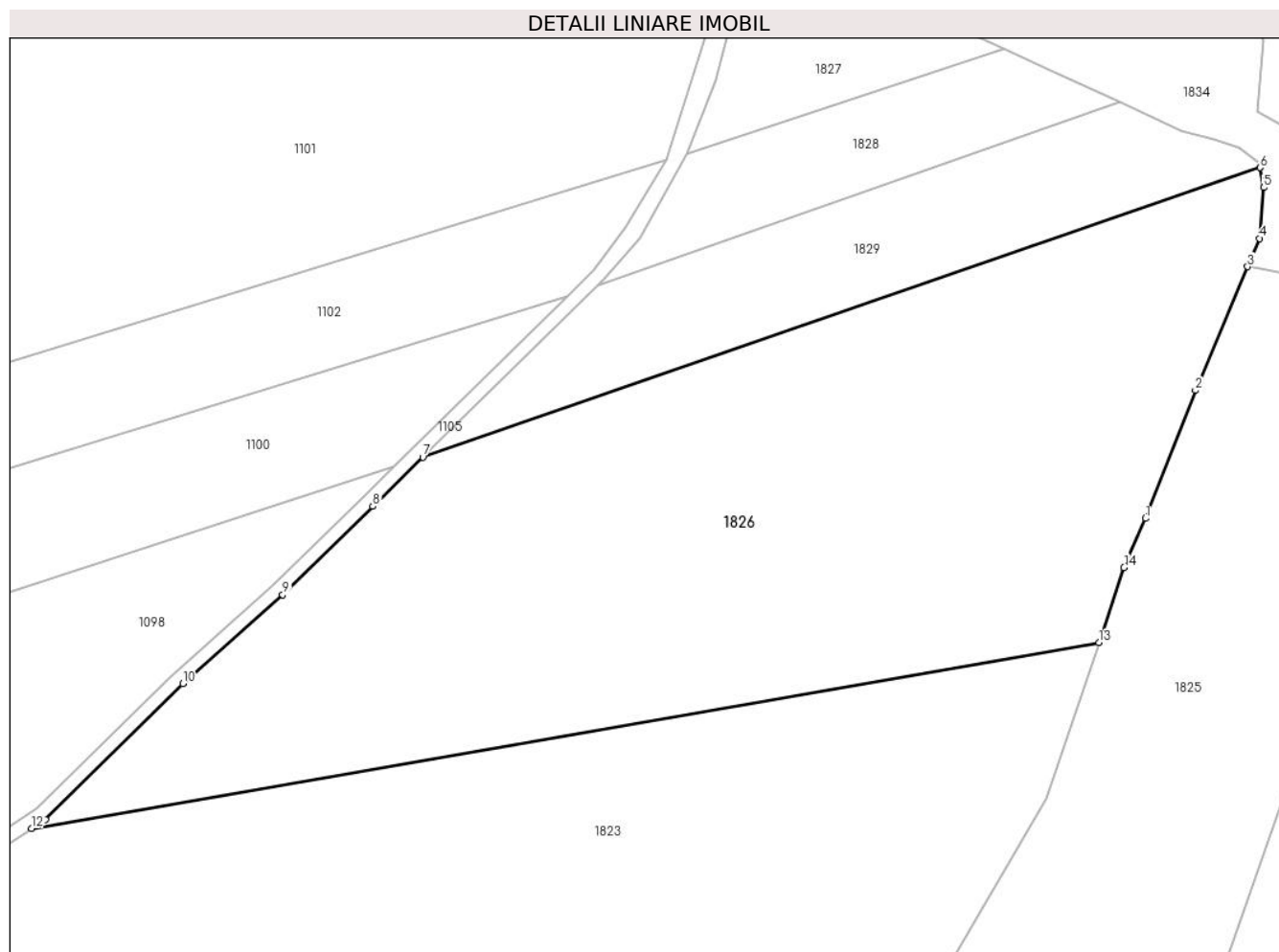
Inscrieri privind dezmembramintele dreptului de proprietate, drepturi reale de garanție și sarcini	Referințe
NU SUNT	

Anexa Nr. 1 La Partea I

Teren

Nr cadastral	Suprafața (mp)*	Observații / Referințe
101886	30.000	

* Suprafața este determinată în planul de proiecție Stereo 70.



Date referitoare la teren

Crt	Categorie folosință	Intravilan	Suprafața (mp)	Tarla	Parcelă	Nr. topo	Observații / Referințe
1	arabil	NU	30.000	87	2517/5	-	

Lungime Segmente

1) Valorile lungimilor segmentelor sunt obținute din proiecție în plan.

Punct început	X / Y	Punct sfârșit	X / Y	Lungime segment (** (m)
1	479.346,785 487.035,428	2	479.361,568 487.073,376	40.726
2	479.361,568 487.073,376	3	479.377,064 487.110,053	39.816
3	479.377,064 487.110,053	4	479.380,602 487.118,426	9.09
4	479.380,602 487.118,426	5	479.381,852 487.133,517	15.143
5	479.381,852 487.133,517	6	479.380,841 487.139,392	5.961

Punct început	X / Y	Punct sfârșit	X / Y	Lungime segment (** (m)
6	479.380,841 487.139,392	7	479.132,349 487.053,544	262.904
7	479.132,349 487.053,544	8	479.117,516 487.038,98	20.787
8	479.117,516 487.038,98	9	479.090,768 487.012,776	37.445
9	479.090,768 487.012,776	10	479.061,175 486.986,488	39.584
10	479.061,175 486.986,488	11	479.020,332 486.946,21	57.363
11	479.020,332 486.946,21	12	479.016,281 486.943,563	4.839
12	479.016,281 486.943,563	13	479.332,926 486.998,579	321.389
13	479.332,926 486.998,579	14	479.340,394 487.020,852	23.491
14	479.340,394 487.020,852	1	479.346,785 487.035,428	15.916

** Lungimile segmentelor sunt determinate în planul de proiecție Stereo 70 și sunt rotunjite la 1 milimetru.

*** Distanța dintre puncte este formată din segmente cumulate ce sunt mai mici decât valoarea 1 milimetru.

**DATE DESPRE IMOBILUL NR. 1827**

Oficiul de Cadastru și Publicitate Imobiliară SIBIU
Biroul de Cadastru și Publicitate Imobiliară Agnita

A. Partea I. Descrierea imobilului

TEREN Extravilan

Adresa: Jud. Sibiu

Nr. Crt	Nr cadastral Nr. topografic	Suprafața* (mp)	Observații / Referințe
A1	101889	2.400	Sector cadastral:85 Teren neimprejmuit;

B. Partea II. Proprietari și acte

Inscrieri privitoare la dreptul de proprietate și alte drepturi reale		Referințe
6812 / 20/08/2020		
Act Notarial nr. 1143, din 18/08/2020 emis de NP Gabor Constantin Aurelian (contract de vanzare-cumparare);		
B1	Intabulare, drept de PROPRIETATE, cumparare potr. art. 340 lit.c din Codul civil, dobandit prin Conventie, cota actuala 1/1 1) GHERGHEL EMANOIL-FLORIN , casatorit - bun propriu	A1

C. Partea III. SARCINI .

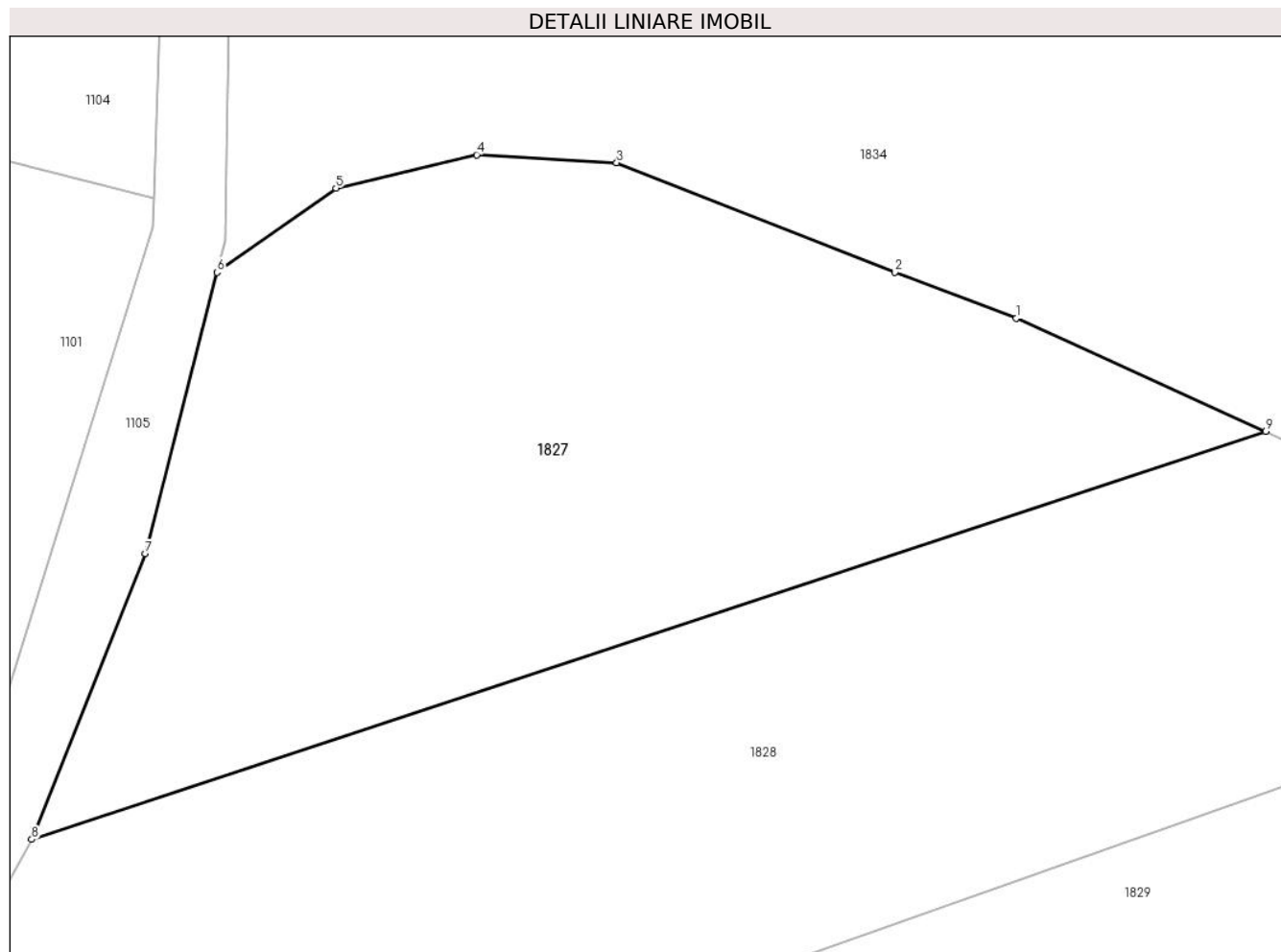
Inscrieri privind dezmembramintele dreptului de proprietate, drepturi reale de garanție și sarcini	Referințe
NU SUNT	

Anexa Nr. 1 La Partea I

Teren

Nr cadastral	Suprafața (mp)*	Observații / Referințe
101889	2.400	

* Suprafața este determinată în planul de proiecție Stereo 70.



Date referitoare la teren

Crt	Categorie folosință	Intravilan	Suprafața (mp)	Tarla	Parcelă	Nr. topo	Observații / Referințe
1	arabil	NU	2.400	87	2517/8	-	

Lungime Segmente

1) Valorile lungimilor segmentelor sunt obținute din proiecție în plan.

Punct început	X / Y	Punct sfârșit	X / Y	Lungime segment (** (m)
1	479.285,831 487.183,222	2	479.276,562 487.186,732	9.911
2	479.276,562 487.186,732	3	479.255,296 487.195,081	22.846
3	479.255,296 487.195,081	4	479.244,609 487.195,681	10.704
4	479.244,609 487.195,681	5	479.233,858 487.193,132	11.049
5	479.233,858 487.193,132	6	479.224,773 487.186,713	11.124

Punct început	X / Y	Punct sfârșit	X / Y	Lungime segment (** (m)
6	479.224,773 487.186,713	7	479.219,307 487.165,246	22.151
7	479.219,307 487.165,246	8	479.210,612 487.143,443	23.474
8	479.210,612 487.143,443	9	479.304,88 487.174,581	99.278
9	479.304,88 487.174,581	1	479.285,831 487.183,222	20.917

** Lungimile segmentelor sunt determinate în planul de proiecție Stereo 70 și sunt rotunjite la 1 milimetru.

*** Distanța dintre puncte este formată din segmente cumulate ce sunt mai mici decât valoarea 1 milimetru.

**DATE DESPRE IMOBILUL NR. 1828**

Oficiul de Cadastru și Publicitate Imobiliară SIBIU
Biroul de Cadastru și Publicitate Imobiliară Agnita

A. Partea I. Descrierea imobilului

TEREN Extravilan

Adresa: Jud. Sibiu

Nr. Crt	Nr cadastral Nr. topografic	Suprafața* (mp)	Observații / Referințe
A1	101888	3.500	Sector cadastral:85 Teren neimprejmuit;

B. Partea II. Proprietari și acte

Inscrieri privitoare la dreptul de proprietate și alte drepturi reale		Referințe
4293 / 18/06/2020		
Act Notarial nr. 931, din 18/03/2009 emis de NP Isbasoiu Florea (contract de vanzare-cumparare);		
B1	Intabulare, drept de PROPRIETATEcu titlul de drept cumparare ca bun comun, dobandit prin Conventie, cota actuala 1/1	A1
	1) GHERGHEL EMANOIL-FLORIN , casatorit cu	
	2) GHERGHEL GINA	

C. Partea III. SARCINI .

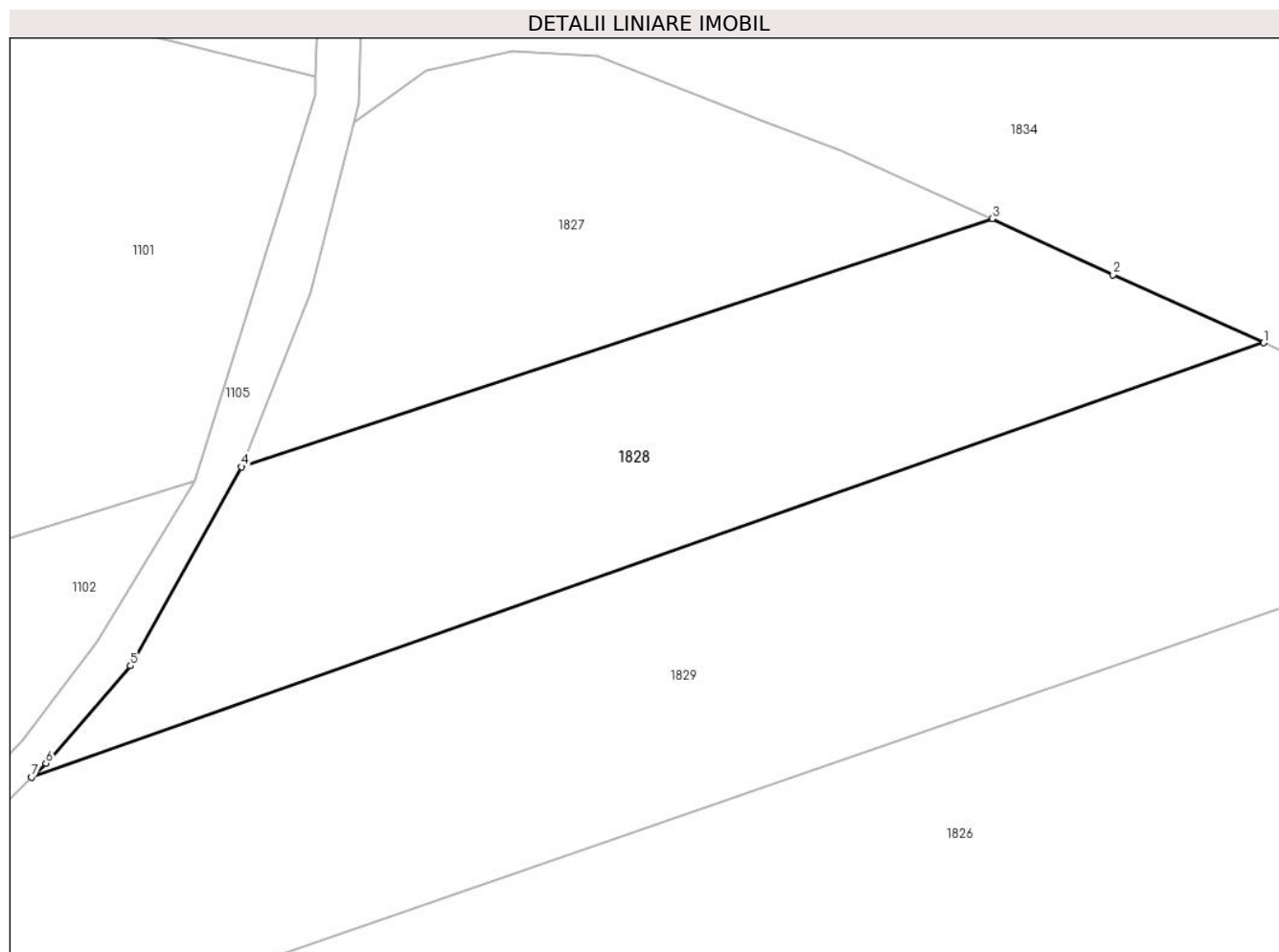
Inscrieri privind dezmembramintele dreptului de proprietate, drepturi reale de garanție și sarcini	Referințe
NU SUNT	

Anexa Nr. 1 La Partea I

Teren

Nr cadastral	Suprafața (mp)*	Observații / Referințe
101888	3.500	

* Suprafața este determinată în planul de proiecție Stereo 70.



Date referitoare la teren

Crt	Categorie folosință	Intra vilan	Suprafața (mp)	Tarla	Parcelă	Nr. topo	Observații / Referințe
1	arabil	NU	3.500	87	2517/7	-	

Lungime Segmente

1) Valorile lungimilor segmentelor sunt obținute din proiecție în plan.

Punct început	X / Y	Punct sfârșit	X / Y	Lungime segment (** (m)
1	479.339,008 487.159,014	2	479.320,079 487.167,553	20.766
2	479.320,079 487.167,553	3	479.304,88 487.174,581	16.745
3	479.304,88 487.174,581	4	479.210,612 487.143,443	99.278
4	479.210,612 487.143,443	5	479.196,663 487.118,47	28.604
5	479.196,663 487.118,47	6	479.186,03 487.106,25	16.199

Punct început	X / Y	Punct sfârșit	X / Y	Lungime segment (** (m)
6	479.186,03 487.106,25	7	479.184,228 487.104,481	2.525
7	479.184,228 487.104,481	1	479.339,008 487.159,014	164.106

** Lungimile segmentelor sunt determinate în planul de proiecție Stereo 70 și sunt rotunjite la 1 milimetru.

*** Distanța dintre puncte este formată din segmente cumulate ce sunt mai mici decât valoarea 1 milimetru.

**DATE DESPRE IMOBILUL NR. 1829**

Oficiul de Cadastru și Publicitate Imobiliară SIBIU
Biroul de Cadastru și Publicitate Imobiliară Agnita

A. Partea I. Descrierea imobilului

TEREN Extravilan

Adresa: Jud. Sibiu

Nr. Crt	Nr cadastral Nr. topografic	Suprafața* (mp)	Observații / Referințe
A1	101887	6.800	Sector cadastral:85 Teren neimprejmuit;

B. Partea II. Proprietari și acte

Inscrieri privitoare la dreptul de proprietate și alte drepturi reale		Referințe
3958 / 09/06/2020		
Act Administrativ nr. 2022/25, din 06/08/2002 emis de CJSIPT SIBIU (act administrativ nr 1067 din 26.02.2020, emis de OCPI SIBIU-SERVICIUL CADASTRU);		
B1	Intabulare, drept de PROPRIETATE, Legea nr.18/1991, dobandit prin Reconstituire, cota actuala 1/1 1) TIUT TITEL-ION, Proprietar decedat DEFUNCT:Da 2) GHERGHEL ANCUTA-MARIA	A1

C. Partea III. SARCINI .

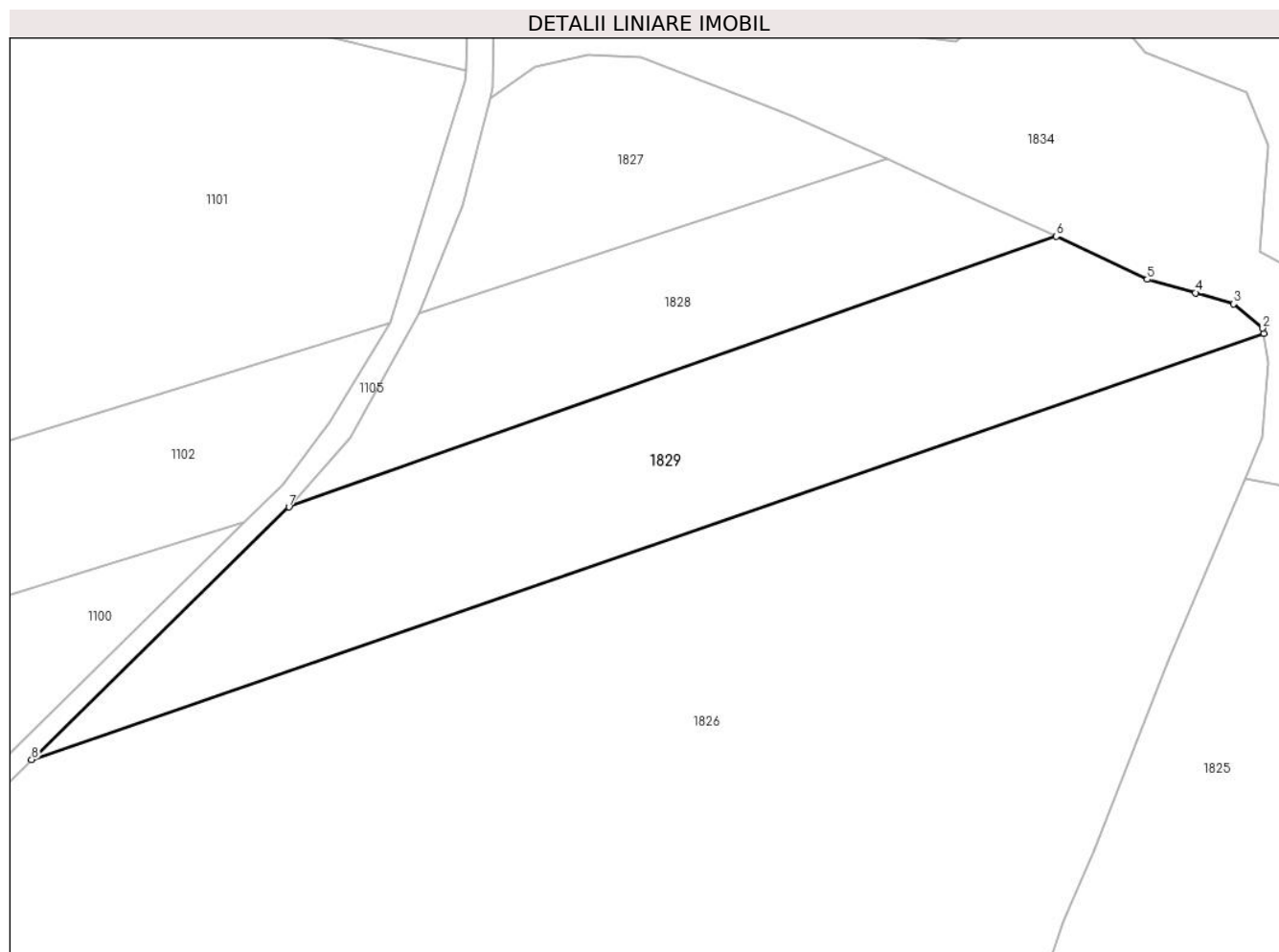
Inscrieri privind dezmembramintele dreptului de proprietate, drepturi reale de garanție și sarcini	Referințe
NU SUNT	

Anexa Nr. 1 La Partea I

Teren

Nr cadastral	Suprafața (mp)*	Observații / Referințe
101887	6.800	

* Suprafața este determinată în planul de proiecție Stereo 70.



Date referitoare la teren

Crt	Categorie folosință	Intravilan	Suprafața (mp)	Tarla	Parcelă	Nr. topo	Observații / Referințe
1	arabil	NU	6.800	87	2517/6	-	

Lungime Segmente

1) Valorile lungimilor segmentelor sunt obținute din proiecție în plan.

Punct început	X / Y	Punct sfârșit	X / Y	Lungime segment (** (m)
1	479.380,841 487.139,392	2	479.380,65 487.140,504	1.128
2	479.380,65 487.140,504	3	479.374,718 487.145,397	7.69
3	479.374,718 487.145,397	4	479.367,099 487.147,642	7.942
4	479.367,099 487.147,642	5	479.357,353 487.150,342	10.114
5	479.357,353 487.150,342	6	479.339,008 487.159,014	20.291

Punct început	X / Y	Punct sfârșit	X / Y	Lungime segment (** (m)
6	479.339,008 487.159,014	7	479.184,228 487.104,481	164.106
7	479.184,228 487.104,481	8	479.132,349 487.053,544	72.705
8	479.132,349 487.053,544	1	479.380,841 487.139,392	262.904

** Lungimile segmentelor sunt determinate în planul de proiecție Stereo 70 și sunt rotunjite la 1 milimetru.

*** Distanța dintre puncte este formată din segmente cumulate ce sunt mai mici decât valoarea 1 milimetru.

**DATE DESPRE IMOBILUL NR. 1830**

Oficiul de Cadastru și Publicitate Imobiliară SIBIU
Biroul de Cadastru și Publicitate Imobiliară Agnita

A. Partea I. Descrierea imobilului

TEREN Extravilan

Adresa: Jud. Sibiu

Nr. Crt	Nr cadastral Nr. topografic	Suprafața* (mp)	Observații / Referințe
A1	101616	6.000	Sector cadastral:85 Teren neimprejmuit;

B. Partea II. Proprietari și acte

Inscrieri privitoare la dreptul de proprietate și alte drepturi reale		Referințe
2244 / 21/02/2018		
Act Notarial nr. 200, din 05/11/2009 emis de NP BARBU LENUTA (certificat de mostenitor);		
B1	Intabulare, drept de PROPRIETATE, dobandit prin Succesiune, cota actuala 1/1 1) DRAGOMIR MONICA-GEORGETA, fiica	A1

C. Partea III. SARCINI .

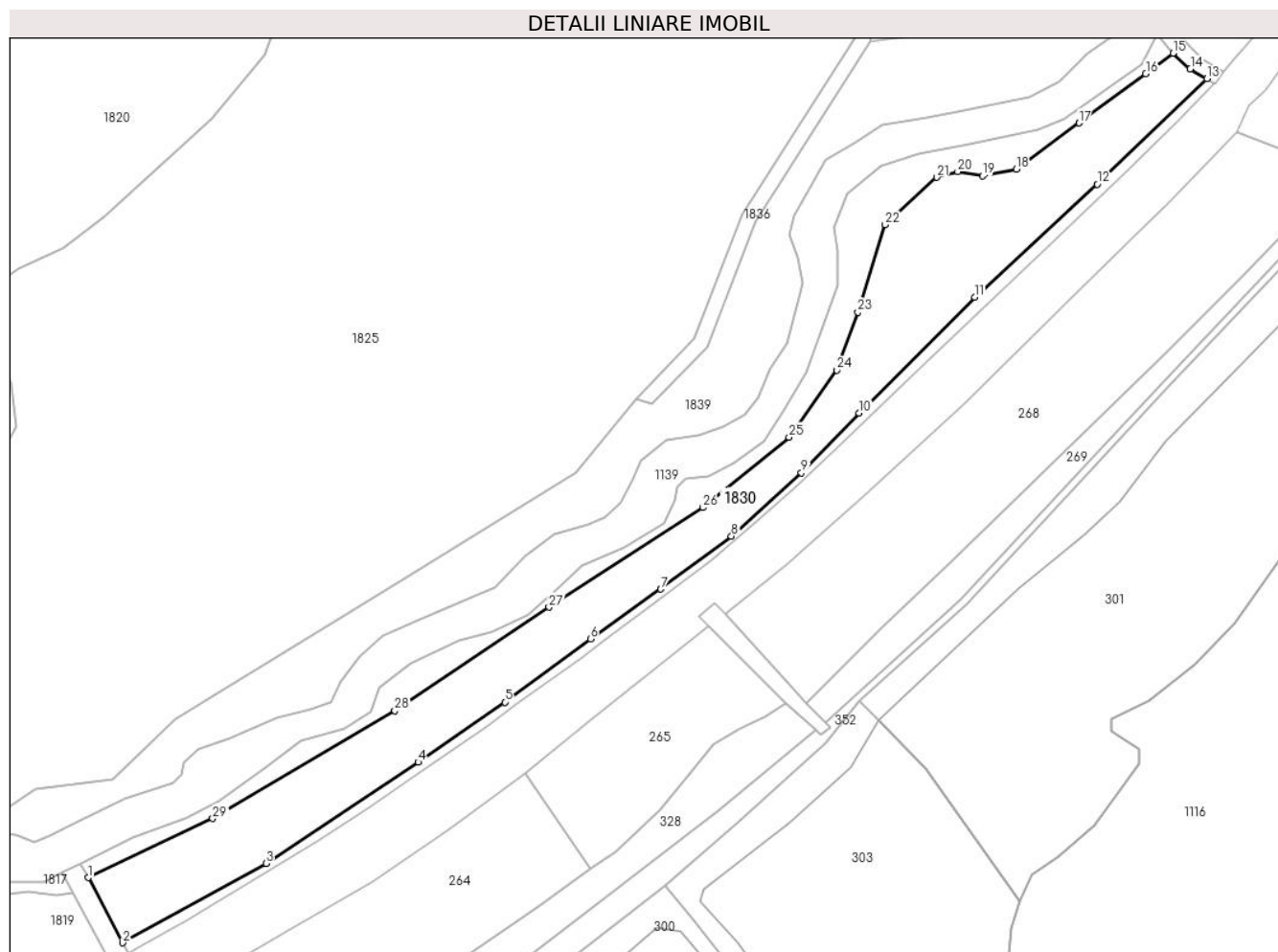
Inscrieri privind dezmembramintele dreptului de proprietate, drepturi reale de garanție și sarcini	Referințe
NU SUNT	

Anexa Nr. 1 La Partea I

Teren

Nr cadastral	Suprafața (mp)*	Observații / Referințe
101616	6.000	

* Suprafața este determinată în planul de proiecție Stereo 70.



Date referitoare la teren

Crt	Categorie folosință	Intravilan	Suprafața (mp)	Tarla	Parcelă	Nr. topo	Observații / Referințe
1	arabil	NU	6.000	88	2548/1	-	

Lungime Segmente

1) Valorile lungimilor segmentelor sunt obținute din proiecție în plan.

Punct început	X / Y	Punct sfârșit	X / Y	Lungime segment (** (m)
1	479.154,322 486.399,568	2	479.163,568 486.382,103	19.761
3	479.201,995 486.403,368	4	479.242,793 486.430,487	48.988
5	479.265,996 486.446,559	6	479.288,979 486.463,463	28.531
7	479.307,831 486.476,849	8	479.326,754 486.491,024	23.643
9	479.345,53 486.508,022	10	479.361,043 486.523,949	22.233

Punct început	X / Y	Punct sfârșit	X / Y	Lungime segment (** (m)
2	479.163,568 486.382,103	3	479.201,995 486.403,368	43.919
4	479.242,793 486.430,487	5	479.265,996 486.446,559	28.225
6	479.288,979 486.463,463	7	479.307,831 486.476,849	23.121
8	479.326,754 486.491,024	9	479.345,53 486.508,022	25.327
10	479.361,043 486.523,949	11	479.391,951 486.555,047	43.845

Punct început	X / Y	Punct sfârșit	X / Y	Lungime segment (** (m))
11	479.391,951 486.555,047	12	479.424,807 486.585,339	44.689
13	479.454,3 486.613,559	14	479.449,79 486.616,229	5.241
15	479.445,13 486.620,394	16	479.437,834 486.614,931	9.115
17	479.419,957 486.601,723	18	479.403,166 486.589,31	20.881
19	479.394,073 486.587,534	20	479.387,442 486.588,665	6.726
21	479.381,83 486.587,13	22	479.367,993 486.574,423	18.787
23	479.360,662 486.551,046	24	479.355,042 486.535,514	16.517
25	479.342,234 486.517,547	26	479.319,067 486.498,708	29.86
27	479.277,881 486.472,006	28	479.236,519 486.444,302	49.783
29	479.187,721 486.415,401	1	479.154,322 486.399,568	36.962

Punct început	X / Y	Punct sfârșit	X / Y	Lungime segment (** (m))
12	479.424,807 486.585,339	13	479.454,3 486.613,559	40.819
14	479.449,79 486.616,229	15	479.445,13 486.620,394	6.25
16	479.437,834 486.614,931	17	479.419,957 486.601,723	22.227
18	479.403,166 486.589,31	19	479.394,073 486.587,534	9.265
20	479.387,442 486.588,665	21	479.381,83 486.587,13	5.818
22	479.367,993 486.574,423	23	479.360,662 486.551,046	24.499
24	479.355,042 486.535,514	25	479.342,234 486.517,547	22.065
26	479.319,067 486.498,708	27	479.277,881 486.472,006	49.084
28	479.236,519 486.444,302	29	479.187,721 486.415,401	56.714

** Lungimile segmentelor sunt determinate în planul de proiecție Stereo 70 și sunt rotunjite la 1 milimetru.

*** Distanța dintre puncte este formată din segmente cumulate ce sunt mai mici decât valoarea 1 milimetru.

**DATE DESPRE IMOBILUL NR. 1831**

Oficiul de Cadastru și Publicitate Imobiliară SIBIU
Biroul de Cadastru și Publicitate Imobiliară Agnita

A. Partea I. Descrierea imobilului

TEREN Extravilan

Adresa: Jud. Sibiu

Nr. Crt	Nr cadastral Nr. topografic	Suprafața* (mp)	Observații / Referințe
A1		2.103	Sector cadastral:85 Teren neimprejmuit;

B. Partea II. Proprietari și acte

Inscrieri privitoare la dreptul de proprietate și alte drepturi reale	Referințe
/	
Act Normativ nr. Legea 7, din 13/03/1997 emis de PARLAMENTUL ROMANIEI (CONFORM ART. 13 ALIN. 15);	
B1	Inscrierea provizorie, drept de PROPRIETATE, dobandit prin Lege, cota actuala 1/1
	1) COMUNA BRUIU , CIF:4480270, Proprietar neidentificat

C. Partea III. SARCINI .

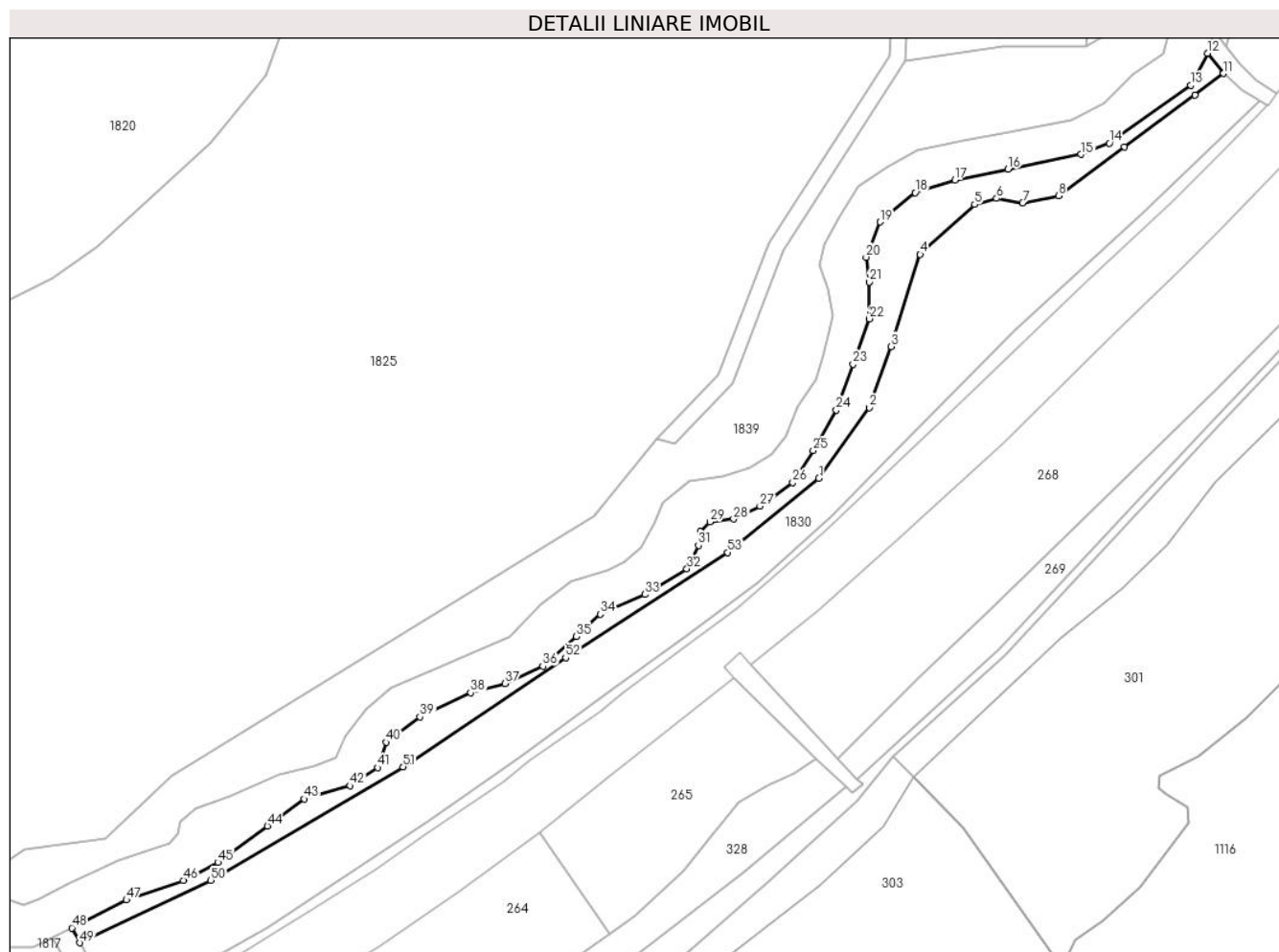
Inscrieri privind dezmembramintele dreptului de proprietate, drepturi reale de garanție și sarcini	Referințe
NU SUNT	

Anexa Nr. 1 La Partea I

Teren

Nr cadastral	Suprafața (mp)*	Observații / Referințe
	2.103	

* Suprafața este determinată în planul de proiecție Stereo 70.



Date referitoare la teren

Crt	Categorie folosință	Intravilan	Suprafața (mp)	Tarla	Parcelă	Nr. topo	Observații / Referințe
1	padure	NU	2.103	87	2539/2	-	Tufaris

Lungime Segmente

1) Valorile lungimilor segmentelor sunt obținute din proiecție în plan.

Punct început	X / Y	Punct sfârșit	X / Y	Lungime segment
1	479.342,234 486.517,547	2	479.355,042 486.535,514	22.065
4	479.367,993 486.574,423	5	479.381,83 486.587,13	18.787
7	479.394,073 486.587,534	8	479.403,166 486.589,31	9.265
10	479.437,834 486.614,931	11	479.445,13 486.620,394	9.115
13	479.436,728 486.617,431	14	479.416,099 486.602,702	25.348
16	479.390,344 486.596,072	17	479.376,792 486.593,309	13.83
2	479.355,042 486.535,514	3	479.360,662 486.551,046	16.517
5	479.381,83 486.587,13	6	479.387,442 486.588,665	5.818
8	479.403,166 486.589,31	9	479.419,957 486.601,723	20.881
11	479.445,13 486.620,394	12	479.441,025 486.625,535	6.579
14	479.416,099 486.602,702	15	479.408,927 486.599,862	7.714
17	479.376,792 486.593,309	18	479.366,745 486.590,087	10.552
3	479.360,662 486.551,046	4	479.367,993 486.574,423	24.499
6	479.387,442 486.588,665	7	479.394,073 486.587,534	6.726
9	479.419,957 486.601,723	10	479.437,834 486.614,931	22.227
12	479.441,025 486.625,535	13	479.436,728 486.617,431	9.173
15	479.408,927 486.599,862	16	479.390,344 486.596,072	18.966
18	479.366,745 486.590,087	19	479.357,855 486.582,663	11.581

Punct început	X / Y	Punct sfârșit	X / Y	Lungime segment	Punct început	X / Y	Punct sfârșit	X / Y	Lungime segment	Punct început	X / Y	Punct sfârșit	X / Y	Lungime segment
19	479.357,855 486.582,663	20	479.354,278 486.573,722	9.63	20	479.354,278 486.573,722	21	479.355,102 486.567,437	6.339	21	479.355,102 486.567,437	22	479.355,102 486.558,093	9.343
22	479.355,102 486.558,093	23	479.350,912 486.546,543	12.287	23	479.350,912 486.546,543	24	479.346,676 486.534,864	12.424	24	479.346,676 486.534,864	25	479.340,822 486.524,568	11.844
25	479.340,822 486.524,568	26	479.335,617 486.516,442	9.65	26	479.335,617 486.516,442	27	479.327,28 486.510,48	10.25	27	479.327,28 486.510,48	28	479.320,588 486.507,217	7.446
28	479.320,588 486.507,217	29	479.314,521 486.506,472	6.112	29	479.314,521 486.506,472	30	479.312,081 486.504,032	3.45	30	479.312,081 486.504,032	31	479.311,607 486.500,492	3.571
31	479.311,607 486.500,492	32	479.308,691 486.494,553	6.617	32	479.308,691 486.494,553	33	479.297,972 486.488,051	12.537	33	479.297,972 486.488,051	34	479.286,684 486.483,03	12.355
34	479.286,684 486.483,03	35	479.280,581 486.477,361	8.33	35	479.280,581 486.477,361	36	479.272,077 486.469,884	11.323	36	479.272,077 486.469,884	37	479.262,517 486.465,403	10.558
37	479.262,517 486.465,403	38	479.253,713 486.463,081	9.105	38	479.253,713 486.463,081	39	479.240,834 486.456,977	14.253	39	479.240,834 486.456,977	40	479.232,246 486.450,498	10.758
40	479.232,246 486.450,498	41	479.230,105 486.444,047	6.797	41	479.230,105 486.444,047	42	479.223,061 486.439,45	8.412	42	479.223,061 486.439,45	43	479.211,44 486.436,104	12.093
43	479.211,44 486.436,104	44	479.202,069 486.429,229	11.622	44	479.202,069 486.429,229	45	479.189,485 486.419,996	15.608	45	479.189,485 486.419,996	46	479.180,681 486.415,407	9.928
46	479.180,681 486.415,407	47	479.166,263 486.410,415	15.258	47	479.166,263 486.410,415	48	479.152,325 486.403,34	15.631	48	479.152,325 486.403,34	49	479.154,322 486.399,568	4.268
49	479.154,322 486.399,568	50	479.187,721 486.415,401	36.962	50	479.187,721 486.415,401	51	479.236,519 486.444,302	56.714	51	479.236,519 486.444,302	52	479.277,881 486.472,006	49.783
52	479.277,881 486.472,006	53	479.319,067 486.498,708	49.084	53	479.319,067 486.498,708	1	479.342,234 486.517,547	29.86					

** Lungimile segmentelor sunt determinate în planul de proiecție Stereo 70 și sunt rotunjite la 1 milimetru.

*** Distanța dintre puncte este formată din segmente cumulate ce sunt mai mici decât valoarea 1 milimetru.

**DATE DESPRE IMOBILUL NR. 1832**

Oficiul de Cadastru și Publicitate Imobiliară SIBIU
Biroul de Cadastru și Publicitate Imobiliară Agnita

A. Partea I. Descrierea imobilului

TEREN Extravilan

Adresa: Jud. Sibiu

Nr. Crt	Nr cadastral Nr. topografic	Suprafața* (mp)	Observații / Referințe
A1		985	Sector cadastral:85 Teren neimprejmuit;

B. Partea II. Proprietari și acte

Inscrieri privitoare la dreptul de proprietate și alte drepturi reale	Referințe
/	
Act Normativ nr. Legea 7, din 13/03/1997 emis de PARLAMENTUL ROMANIEI (CONFORM ART. 13 ALIN. 15);	
B1	Inscrierea provizorie, drept de PROPRIETATE, dobandit prin Lege, cota actuala 1/1
	1) COMUNA BRUIU , CIF:4480270, Proprietar neidentificat

C. Partea III. SARCINI .

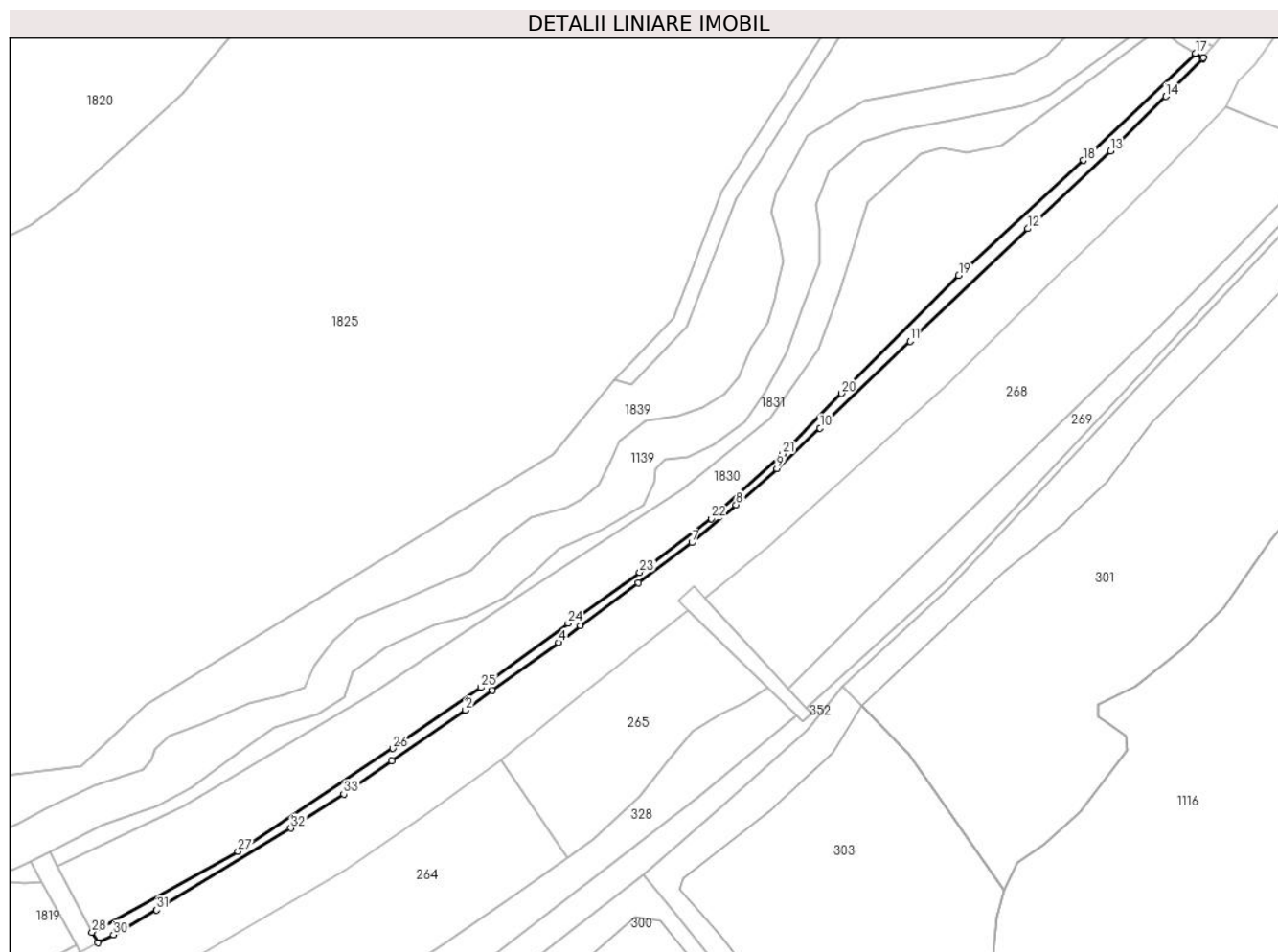
Inscrieri privind dezmembramintele dreptului de proprietate, drepturi reale de garanție și sarcini	Referințe
NU SUNT	

Anexa Nr. 1 La Partea I

Teren

Nr cadastral	Suprafața (mp)*	Observații / Referințe
	985	

* Suprafața este determinată în planul de proiecție Stereo 70.



Date referitoare la teren

Crt	Categorie folosință	Intra vilan	Suprafața (mp)	Tarla	Parcelă	Nr. topo	Observații / Referințe
1	neproductiv	NU	985	87	2548/4	-	

Lungime Segmente

1) Valorile lungimilor segmentelor sunt obținute din proiecție în plan.

Punct început	X / Y	Punct sfârșit	X / Y	Lungime segment (** (m)
1	479.242,525 486.427,181	2	479.261,934 486.440,569	23.578
3	479.268,953 486.445,848	4	479.286,473 486.458,339	21.517
5	479.292,226 486.462,793	6	479.307,468 486.474,138	19.0
7	479.321,611 486.484,679	8	479.333,261 486.494,649	15.333
9	479.343,97 486.504,174	10	479.355,371 486.514,863	15.629

Punct început	X / Y	Punct sfârșit	X / Y	Lungime segment (** (m)
2	479.261,934 486.440,569	3	479.268,953 486.445,848	8.783
4	479.286,473 486.458,339	5	479.292,226 486.462,793	7.275
6	479.307,468 486.474,138	7	479.321,611 486.484,679	17.64
8	479.333,261 486.494,649	9	479.343,97 486.504,174	14.332
10	479.355,371 486.514,863	11	479.379,112 486.537,706	32.945

Punct început	X / Y	Punct sfârșit	X / Y	Lungime segment (** (m)
11	479.379,112 486.537,706	12	479.410,126 486.567,392	42.932
13	479.431,886 486.587,846	14	479.446,489 486.602,212	20.484
15	479.456,176 486.612,166	16	479.456,334 486.612,355	0.246
17	479.454,3 486.613,559	18	479.424,807 486.585,339	40.819
19	479.391,951 486.555,047	20	479.361,043 486.523,949	43.845
21	479.345,53 486.508,022	22	479.326,754 486.491,024	25.327
23	479.307,831 486.476,849	24	479.288,979 486.463,463	23.121
25	479.265,996 486.446,559	26	479.242,793 486.430,487	28.225
27	479.201,995 486.403,368	28	479.163,568 486.382,103	43.919
29	479.165,049 486.379,305	30	479.169,137 486.381,469	4.626
31	479.180,571 486.387,907	32	479.215,902 486.409,473	41.393
33	479.229,857 486.418,419	1	479.242,525 486.427,181	15.403

Punct început	X / Y	Punct sfârșit	X / Y	Lungime segment (** (m)
12	479.410,126 486.567,392	13	479.431,886 486.587,846	29.865
14	479.446,489 486.602,212	15	479.456,176 486.612,166	13.89
16	479.456,334 486.612,355	17	479.454,3 486.613,559	2.364
18	479.424,807 486.585,339	19	479.391,951 486.555,047	44.689
20	479.361,043 486.523,949	21	479.345,53 486.508,022	22.233
22	479.326,754 486.491,024	23	479.307,831 486.476,849	23.643
24	479.288,979 486.463,463	25	479.265,996 486.446,559	28.531
26	479.242,793 486.430,487	27	479.201,995 486.403,368	48.988
28	479.163,568 486.382,103	29	479.165,049 486.379,305	3.166
30	479.169,137 486.381,469	31	479.180,571 486.387,907	13.122
32	479.215,902 486.409,473	33	479.229,857 486.418,419	16.576

** Lungimile segmentelor sunt determinate în planul de proiecție Stereo 70 și sunt rotunjite la 1 milimetru.

*** Distanța dintre puncte este formată din segmente cumulate ce sunt mai mici decât valoarea 1 milimetru.

**DATE DESPRE IMOBILUL NR. 1834**

Oficiul de Cadastru și Publicitate Imobiliară SIBIU
Biroul de Cadastru și Publicitate Imobiliară Agnita

A. Partea I. Descrierea imobilului

TEREN Extravilan

Adresa: Jud. Sibiu

Nr. Crt	Nr cadastral Nr. topografic	Suprafața* (mp)	Observații / Referințe
A1		15.186	Sector cadastral:85 Teren neimprejmuit;

B. Partea II. Proprietari și acte

Inscrieri privitoare la dreptul de proprietate și alte drepturi reale	Referințe
/	
Act Normativ nr. Legea 7, din 13/03/1997 emis de PARLAMENTUL ROMANIEI (CONFORM ART. 13 ALIN. 15);	
B1	Inscrierea provizorie, drept de PROPRIETATE, dobandit prin Lege, cota actuala 1/1
	1) COMUNA BRUIU , CIF:4480270, Proprietar neidentificat

C. Partea III. SARCINI .

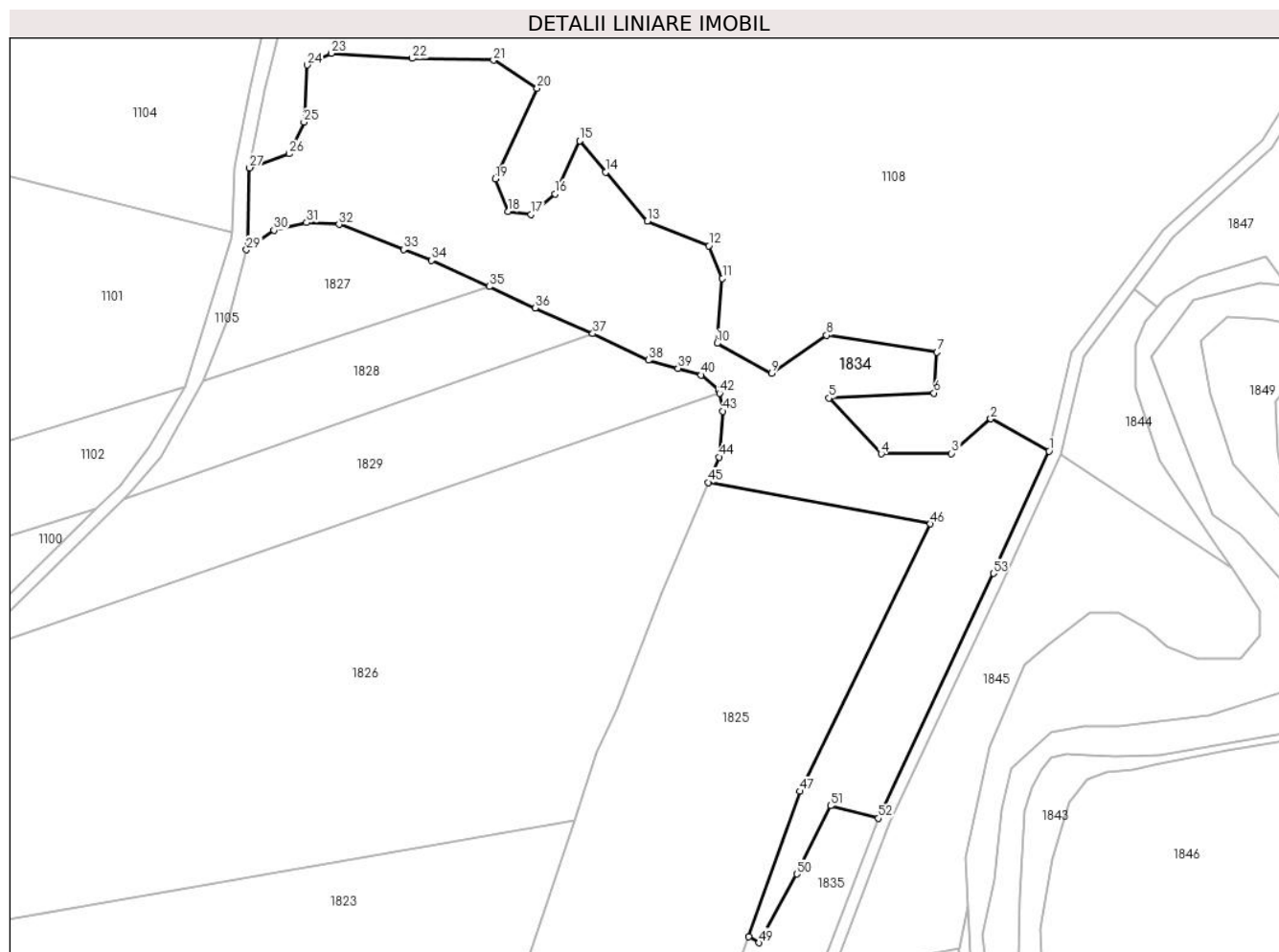
Inscrieri privind dezmembramintele dreptului de proprietate, drepturi reale de garanție și sarcini	Referințe
NU SUNT	

Anexa Nr. 1 La Partea I

Teren

Nr cadastral	Suprafața (mp)*	Observații / Referințe
	15.186	

* Suprafața este determinată în planul de proiecție Stereo 70.



Date referitoare la teren

Crt	Categorie folosință	Intravilan	Suprafața (mp)	Tarla	Parcelă	Nr. topo	Observații / Referințe
1	arabil	NU	15.186	87	2528/1	-	

Lungime Segmente

1) Valorile lungimilor segmentelor sunt obținute din proiecție în plan.

Punct început	X / Y	Punct sfârșit	X / Y	Lungime segment	Punct început	X / Y	Punct sfârșit	X / Y	Lungime segment	Punct început	X / Y	Punct sfârșit	X / Y	Lungime segment
1	479.489,441 487.120,348	2	479.470,196 487.130,99	21.99 1	2	479.470,196 487.130,99	3	479.457,337 487.119,619	17.16 5	3	479.457,337 487.119,619	4	479.434,158 487.119,476	23.17 9
4	479.434,158 487.119,476	5	479.416,923 487.137,815	25.16 7	5	479.416,923 487.137,815	6	479.451,516 487.139,48	34.63 3	6	479.451,516 487.139,48	7	479.452,521 487.152,934	13.49 1
7	479.452,521 487.152,934	8	479.416,082 487.158,497	36.86 1	8	479.416,082 487.158,497	9	479.397,963 487.146,065	21.97 4	9	479.397,963 487.146,065	10	479.379,983 487.155,874	20.48 2
10	479.379,983 487.155,874	11	479.381,761 487.177,287	21.48 7	11	479.381,761 487.177,287	12	479.377,332 487.188,049	11.63 8	12	479.377,332 487.188,049	13	479.356,953 487.196,156	21.93 2
13	479.356,953 487.196,156	14	479.343,258 487.212,306	21.17 5	14	479.343,258 487.212,306	15	479.334,74 487.222,563	13.33 3	15	479.334,74 487.222,563	16	479.326,512 487.205,076	19.32 6
16	479.326,512 487.205,076	17	479.318,637 487.198,362	10.34 9	17	479.318,637 487.198,362	18	479.311,161 487.199,28	7.532	18	479.311,161 487.199,28	19	479.306,874 487.210,045	11.58 7

Punct început	X / Y	Punct sfârșit	X / Y	Lungime segment	Punct început	X / Y	Punct sfârșit	X / Y	Lungime segment	Punct început	X / Y	Punct sfârșit	X / Y	Lungime segment
19	479.306,874 487.210,045	20	479.320,663 487.239,929	32.912	20	479.320,663 487.239,929	21	479.306,295 487.249,194	17.096	21	479.306,295 487.249,194	22	479.279,519 487.249,743	26.782
22	479.279,519 487.249,743	23	479.252,796 487.251,463	26.778	23	479.252,796 487.251,463	24	479.244,9 487.247,573	8.802	24	479.244,9 487.247,573	25	479.243,81 487.228,774	18.831
25	479.243,81 487.228,774	26	479.238,95 487.218,339	11.511	26	479.238,95 487.218,339	27	479.225,839 487.213,703	13.907	27	479.225,839 487.213,703	28	479.225,378 487.189,09	24.617
28	479.225,378 487.189,09	29	479.224,773 487.186,713	2.453	29	479.224,773 487.186,713	30	479.233,858 487.193,132	11.124	30	479.233,858 487.193,132	31	479.244,609 487.195,681	11.049
31	479.244,609 487.195,681	32	479.255,296 487.195,081	10.704	32	479.255,296 487.195,081	33	479.276,562 487.186,732	22.846	33	479.276,562 487.186,732	34	479.285,831 487.183,222	9.911
34	479.285,831 487.183,222	35	479.304,88 487.174,581	20.917	35	479.304,88 487.174,581	36	479.320,079 487.167,553	16.745	36	479.320,079 487.167,553	37	479.339,008 487.159,014	20.766
37	479.339,008 487.159,014	38	479.357,353 487.150,342	20.291	38	479.357,353 487.150,342	39	479.367,099 487.147,642	10.114	39	479.367,099 487.147,642	40	479.374,718 487.145,397	7.942
40	479.374,718 487.145,397	41	479.380,65 487.140,504	7.69	41	479.380,65 487.140,504	42	479.380,841 487.139,392	1.128	42	479.380,841 487.139,392	43	479.381,852 487.133,517	5.961
43	479.381,852 487.133,517	44	479.380,602 487.118,426	15.143	44	479.380,602 487.118,426	45	479.377,064 487.110,053	9.09	45	479.377,064 487.110,053	46	479.450,371 487.096,356	74.576
46	479.450,371 487.096,356	47	479.407,294 487.008,259	98.065	47	479.407,294 487.008,259	48	479.390,344 486.960,274	50.891	48	479.390,344 486.960,274	49	479.393,854 486.958,337	4.009
49	479.393,854 486.958,337	50	479.406,341 486.980,962	25.842	50	479.406,341 486.980,962	51	479.417,436 487.003,467	25.092	51	479.417,436 487.003,467	52	479.433,143 486.999,326	16.244
52	479.433,143 486.999,326	53	479.471,166 487.080,088	89.266	53	479.471,166 487.080,088	1	479.489,441 487.120,348	44.213					

** Lungimile segmentelor sunt determinate în planul de proiecție Stereo 70 și sunt rotunjite la 1 milimetru.

*** Distanța dintre puncte este formată din segmente cumulate ce sunt mai mici decât valoarea 1 milimetru.

**DATE DESPRE IMOBILUL NR. 1835**

Oficiul de Cadastru și Publicitate Imobiliară SIBIU
Biroul de Cadastru și Publicitate Imobiliară Agnita

A. Partea I. Descrierea imobilului

TEREN Extravilan

Adresa: Jud. Sibiu

Nr. Crt	Nr cadastral Nr. topografic	Suprafața* (mp)	Observații / Referințe
A1		7.000	Sector cadastral:85 Teren neimprejmuit;

B. Partea II. Proprietari și acte

Inscrieri privitoare la dreptul de proprietate și alte drepturi reale		Referințe
/		
Act Normativ nr. 318, din 31/07/2020 emis de GUVERNUL ROMANIEI (Decizie);		
B1	Intabulare, drept de PROPRIETATE, dobandit prin Lege, cota actuala 1/1 1) STATUL ROMAN - DOMENIUL PRIVAT, CIF:9999999999999, CNP neidentificat	A1
B2	Intabulare, drept de ADMINISTRARE, dobandit prin Lege, cota actuala 1/1 1) AGENTIA DOMENIILOR STATULUI, CIF:14818116	A1

C. Partea III. SARCINI .

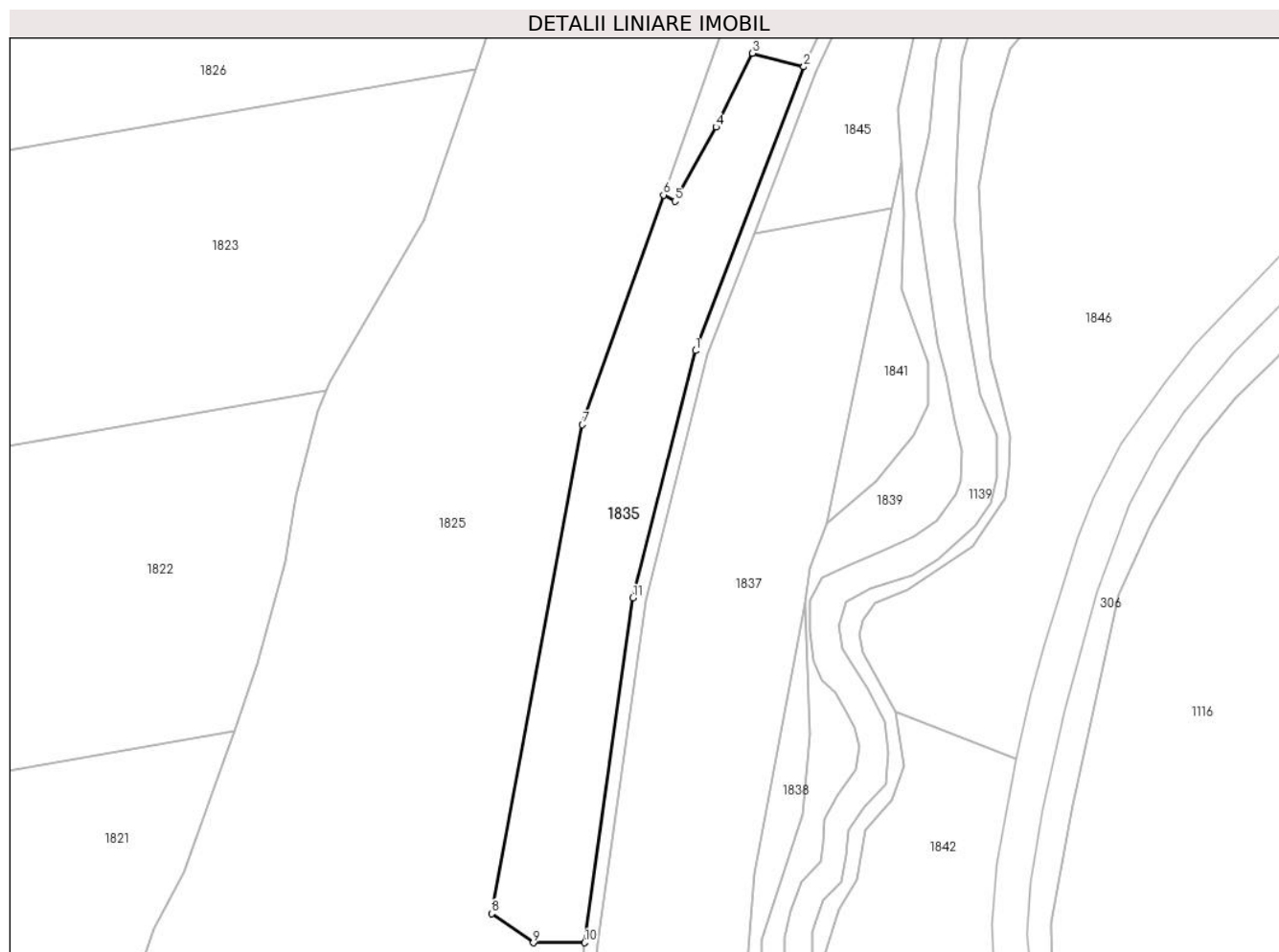
Inscrieri privind dezmembramintele dreptului de proprietate, drepturi reale de garanție și sarcini	Referințe
NU SUNT	

Anexa Nr. 1 La Partea I

Teren

Nr cadastral	Suprafața (mp)*	Observații / Referințe
	7.000	

* Suprafața este determinată în planul de proiecție Stereo 70.



Date referitoare la teren

Crt	Categorie folosință	Intravilan	Suprafața (mp)	Tarla	Parcelă	Nr. topo	Observații / Referințe
1	faneata	NU	7.000	87	2519	-	

Lungime Segmente

1) Valorile lungimilor segmentelor sunt obținute din proiecție în plan.

Punct început	X / Y	Punct sfârșit	X / Y	Lungime segment (** (m)
1	479.400,069 486.912,823	2	479.433,143 486.999,326	92.61
2	479.433,143 486.999,326	3	479.417,436 487.003,467	16.244
3	479.417,436 487.003,467	4	479.406,341 486.980,962	25.092
4	479.406,341 486.980,962	5	479.393,854 486.958,337	25.842
5	479.393,854 486.958,337	6	479.390,344 486.960,274	4.009

Punct început	X / Y	Punct sfârșit	X / Y	Lungime segment (** (m)
6	479.390,344 486.960,274	7	479.365,608 486.890,247	74.267
7	479.365,608 486.890,247	8	479.337,904 486.741,268	151.533
8	479.337,904 486.741,268	9	479.350,648 486.732,373	15.541
9	479.350,648 486.732,373	10	479.366,291 486.732,392	15.643
10	479.366,291 486.732,392	11	479.381,02 486.837,444	106.08
11	479.381,02 486.837,444	1	479.400,069 486.912,823	77.748

** Lungimile segmentelor sunt determinate în planul de proiecție Stereo 70 și sunt rotunjite la 1 milimetru.

*** Distanța dintre puncte este formată din segmente cumulate ce sunt mai mici decât valoarea 1 milimetru.

**DATE DESPRE IMOBILUL NR. 1836**

Oficiul de Cadastru și Publicitate Imobiliară SIBIU
Biroul de Cadastru și Publicitate Imobiliară Agnita

A. Partea I. Descrierea imobilului

TEREN Extravilan

Adresa: Jud. Sibiu

Nr. Crt	Nr cadastral Nr. topografic	Suprafața* (mp)	Observații / Referințe
A1		3.432	Sector cadastral:85 Teren neimprejmuit;

B. Partea II. Proprietari și acte

Inscrieri privitoare la dreptul de proprietate și alte drepturi reale		Referințe
/		
Act Normativ nr. 318, din 31/07/2020 emis de GUVERNUL ROMANIEI (Decizie);		
B1	Intabulare, drept de PROPRIETATE, dobandit prin Lege, cota actuala 1/1 1) STATUL ROMAN - DOMENIUL PRIVAT, CIF:9999999999999, CNP neidentificat	A1
B2	Intabulare, drept de ADMINISTRARE, dobandit prin Lege, cota actuala 1/1 1) AGENTIA DOMENIILOR STATULUI, CIF:14818116	A1

C. Partea III. SARCINI .

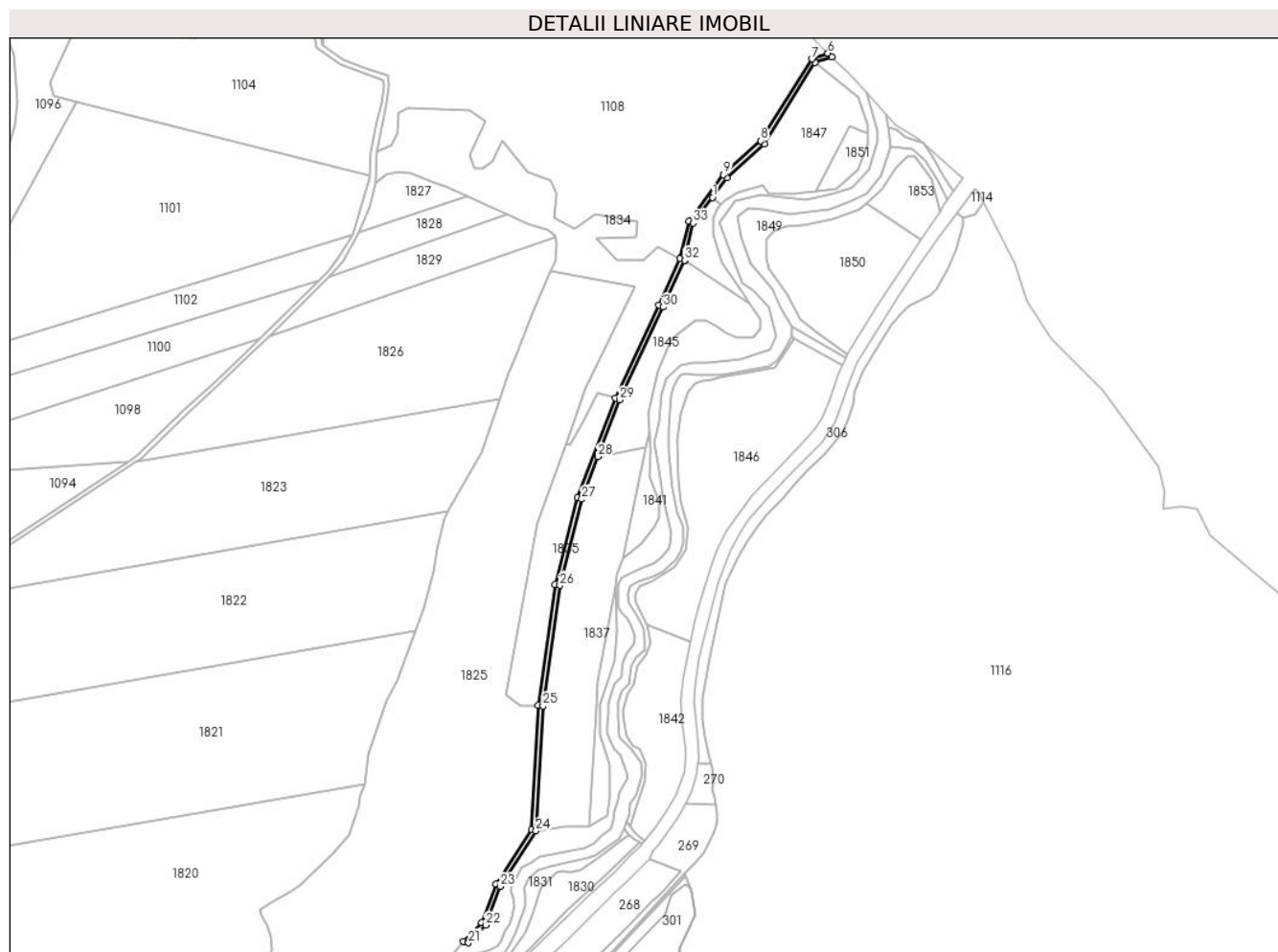
Inscrieri privind dezmembramintele dreptului de proprietate, drepturi reale de garanție și sarcini	Referințe
NU SUNT	

Anexa Nr. 1 La Partea I

Teren

Nr cadastral	Suprafața (mp)*	Observații / Referințe
	3.432	

* Suprafața este determinată în planul de proiecție Stereo 70.



Date referitoare la teren

Crt	Categorie folosință	Intravilan	Suprafața (mp)	Tarla	Parcelă	Nr. topo	Observații / Referințe
1	drum	NU	3.432	87	2529/2	-	

Lungime Segmente

1) Valorile lungimilor segmentelor sunt obținute din proiecție în plan.

Punct început	X / Y	Punct sfârșit	X / Y	Lungime segment (** (m)	Punct început	X / Y	Punct sfârșit	X / Y	Lungime segment (** (m)
1	479.517,491 487.173,664	2	479.530,195 487.190,659	21.218	2	479.530,195 487.190,659	3	479.562,831 487.220,128	43.972
3	479.562,831 487.220,128	4	479.606,903 487.290,617	83.133	4	479.606,903 487.290,617	5	479.621,275 487.295,549	15.195
5	479.621,275 487.295,549	6	479.617,78 487.298,821	4.788	6	479.617,78 487.298,821	7	479.604,242 487.293,907	14.402
7	479.604,242 487.293,907	8	479.559,736 487.222,722	83.953	8	479.559,736 487.222,722	9	479.527,225 487.193,366	43.803
9	479.527,225 487.193,366	10	479.497,088 487.153,051	50.334	10	479.497,088 487.153,051	11	479.489,441 487.120,348	33.585

Punct început	X / Y	Punct sfârșit	X / Y	Lungime segment (** (m)
11	479.489,441 487.120,348	12	479.471,166 487.080,088	44.213
13	479.433,143 486.999,326	14	479.400,069 486.912,823	92.61
15	479.381,02 486.837,444	16	479.366,291 486.732,392	106.08
17	479.360,142 486.624,753	18	479.329,633 486.577,137	56.551
19	479.316,813 486.543,835	20	479.301,171 486.527,624	22.527
21	479.305,567 486.526,419	22	479.320,254 486.541,641	21.153
23	479.333,22 486.575,321	24	479.364,076 486.623,478	57.194
25	479.370,275 486.732,0	26	479.384,951 486.836,674	105.699
27	479.403,89 486.911,614	28	479.417,972 486.948,445	39.431
29	479.436,826 486.997,758	30	479.474,809 487.078,435	89.172
31	479.493,236 487.119,03	32	479.493,246 487.119,054	0.026
33	479.500,792 487.151,326	1	479.517,491 487.173,664	27.89

Punct început	X / Y	Punct sfârșit	X / Y	Lungime segment (** (m)
12	479.471,166 487.080,088	13	479.433,143 486.999,326	89.266
14	479.400,069 486.912,823	15	479.381,02 486.837,444	77.748
16	479.366,291 486.732,392	17	479.360,142 486.624,753	107.815
18	479.329,633 486.577,137	19	479.316,813 486.543,835	35.685
20	479.301,171 486.527,624	21	479.305,567 486.526,419	4.558
22	479.320,254 486.541,641	23	479.333,22 486.575,321	36.09
24	479.364,076 486.623,478	25	479.370,275 486.732,0	108.699
26	479.384,951 486.836,674	27	479.403,89 486.911,614	77.296
28	479.417,972 486.948,445	29	479.436,826 486.997,758	52.794
30	479.474,809 487.078,435	31	479.493,236 487.119,03	44.581
32	479.493,246 487.119,054	33	479.500,792 487.151,326	33.143

** Lungimile segmentelor sunt determinate în planul de proiecție Stereo 70 și sunt rotunjite la 1 milimetru.

*** Distanța dintre puncte este formată din segmente cumulate ce sunt mai mici decât valoarea 1 milimetru.

**DATE DESPRE IMOBILUL NR. 1837**

Oficiul de Cadastru și Publicitate Imobiliară SIBIU
Biroul de Cadastru și Publicitate Imobiliară Agnita

A. Partea I. Descrierea imobilului

TEREN Extravilan

Adresa: Jud. Sibiu

Nr. Crt	Nr cadastral Nr. topografic	Suprafața* (mp)	Observații / Referințe
A1		15.100	Sector cadastral:85 Teren neimprejmuit;

B. Partea II. Proprietari și acte

Inscrieri privitoare la dreptul de proprietate și alte drepturi reale		Referințe
/		
Act Normativ nr. 318, din 31/07/2020 emis de GUVERNUL ROMANIEI (Decizie);		
B1	Intabulare, drept de PROPRIETATE, dobandit prin Lege, cota actuala 1/1 1) STATUL ROMAN - DOMENIUL PRIVAT, CIF:9999999999999, CNP neidentificat	A1
B2	Intabulare, drept de ADMINISTRARE, dobandit prin Lege, cota actuala 1/1 1) AGENTIA DOMENIILOR STATULUI, CIF:14818116	A1

C. Partea III. SARCINI .

Inscrieri privind dezmembramintele dreptului de proprietate, drepturi reale de garanție și sarcini	Referințe
NU SUNT	

Anexa Nr. 1 La Partea I

Teren

Nr cadastral	Suprafața (mp)*	Observații / Referințe
	15.100	

* Suprafața este determinată în planul de proiecție Stereo 70.



Date referitoare la teren

Crt	Categorie folosință	Intravilan	Suprafața (mp)	Tarla	Parcelă	Nr. topo	Observații / Referințe
1	faneata	NU	15.100	87	2534	-	

Lungime Segmente

1) Valorile lungimilor segmentelor sunt obținute din proiecție în plan.

Punct început	X / Y	Punct sfârșit	X / Y	Lungime segment (** (m)
1	479.433,444 486.835,802	2	479.434,885 486.846,416	10.711
2	479.434,885 486.846,416	3	479.440,08 486.860,029	14.571
3	479.440,08 486.860,029	4	479.459,962 486.956,402	98.402
4	479.459,962 486.956,402	5	479.417,972 486.948,445	42.737
5	479.417,972 486.948,445	6	479.403,89 486.911,614	39.431

Punct început	X / Y	Punct sfârșit	X / Y	Lungime segment (** (m)
6	479.403,89 486.911,614	7	479.384,951 486.836,674	77.296
7	479.384,951 486.836,674	8	479.370,275 486.732,0	105.699
8	479.370,275 486.732,0	9	479.364,076 486.623,478	108.699
9	479.364,076 486.623,478	10	479.389,127 486.627,14	25.318
10	479.389,127 486.627,14	11	479.410,164 486.627,332	21.038
11	479.410,164 486.627,332	12	479.416,366 486.730,116	102.97
12	479.416,366 486.730,116	13	479.417,96 486.753,359	23.298
13	479.417,96 486.753,359	1	479.433,444 486.835,802	83.884

** Lungimile segmentelor sunt determinate în planul de proiecție Stereo 70 și sunt rotunjite la 1 milimetru.

*** Distanța dintre puncte este formată din segmente cumulate ce sunt mai mici decât valoarea 1 milimetru.

**DATE DESPRE IMOBILUL NR. 1838**

Oficiul de Cadastru și Publicitate Imobiliară SIBIU
Biroul de Cadastru și Publicitate Imobiliară Agnita

A. Partea I. Descrierea imobilului

TEREN Extravilan

Adresa: Jud. Sibiu

Nr. Crt	Nr cadastral Nr. topografic	Suprafața* (mp)	Observații / Referințe
A1		1.900	Sector cadastral:85 Teren neimprejmuit;

B. Partea II. Proprietari și acte

Inscrieri privitoare la dreptul de proprietate și alte drepturi reale		Referințe
/		
Act Normativ nr. 318, din 31/07/2020 emis de GUVERNUL ROMANIEI (Decizie);		
B1	Intabulare, drept de PROPRIETATE, dobandit prin Lege, cota actuala 1/1 1) STATUL ROMAN - DOMENIUL PRIVAT, CIF:9999999999999, CNP neidentificat	A1
B2	Intabulare, drept de ADMINISTRARE, dobandit prin Lege, cota actuala 1/1 1) AGENTIA DOMENIILOR STATULUI, CIF:14818116	A1

C. Partea III. SARCINI .

Inscrieri privind dezmembramintele dreptului de proprietate, drepturi reale de garanție și sarcini	Referințe
NU SUNT	

Anexa Nr. 1 La Partea I

Teren

Nr cadastral	Suprafața (mp)*	Observații / Referințe
	1.900	

* Suprafața este determinată în planul de proiecție Stereo 70.

DETALII LINIARE IMOBIL



Date referitoare la teren

Crt	Categorie folosință	Intra vilan	Suprafața (mp)	Tarla	Parcelă	Nr. topo	Observații / Referințe
1	faneata	NU	1.900	87	2533	-	

Lungime Segmente

1) Valorile lungimilor segmentelor sunt obținute din proiecție în plan.

Punct început	X / Y	Punct sfârșit	X / Y	Lungime segment (** (m)
1	479.428,692 486.680,389	2	479.420,218 486.706,938	27.869
2	479.420,218 486.706,938	3	479.420,218 486.733,173	26.235
3	479.420,218 486.733,173	4	479.432,691 486.771,408	40.218
4	479.432,691 486.771,408	5	479.434,968 486.795,83	24.527
5	479.434,968 486.795,83	6	479.433,444 486.835,802	40.001

Punct început	X / Y	Punct sfârșit	X / Y	Lungime segment (** (m)
6	479.433,444 486.835,802	7	479.417,96 486.753,359	83.884
7	479.417,96 486.753,359	8	479.416,366 486.730,116	23.298
8	479.416,366 486.730,116	9	479.410,164 486.627,332	102.97
9	479.410,164 486.627,332	10	479.425,796 486.636,593	18.17
10	479.425,796 486.636,593	11	479.428,498 486.651,835	15.479
11	479.428,498 486.651,835	1	479.428,692 486.680,389	28.555

** Lungimile segmentelor sunt determinate în planul de proiecție Stereo 70 și sunt rotunjite la 1 milimetru.

*** Distanța dintre puncte este formată din segmente cumulate ce sunt mai mici decât valoarea 1 milimetru.

**DATE DESPRE IMOBILUL NR. 1839**

Oficiul de Cadastru și Publicitate Imobiliară SIBIU
Biroul de Cadastru și Publicitate Imobiliară Agnita

A. Partea I. Descrierea imobilului

TEREN Extravilan

Adresa: Jud. Sibiu

Nr. Crt	Nr cadastral Nr. topografic	Suprafața* (mp)	Observații / Referințe
A1		15.408	Sector cadastral:85 Teren neimprejmuit;

B. Partea II. Proprietari și acte

Inscrieri privitoare la dreptul de proprietate și alte drepturi reale		Referințe
/		
Act Normativ nr. Legea 7, din 13/03/1997 emis de PARLAMENTUL ROMANIEI (CONFORM ART. 13 ALIN. 15);		
B1	Inscrierea provizorie, drept de PROPRIETATE, dobandit prin Lege, cota actuala 1/1 1) COMUNA BRUIU , CIF:4480270, Proprietar neidentificat	A1

C. Partea III. SARCINI .

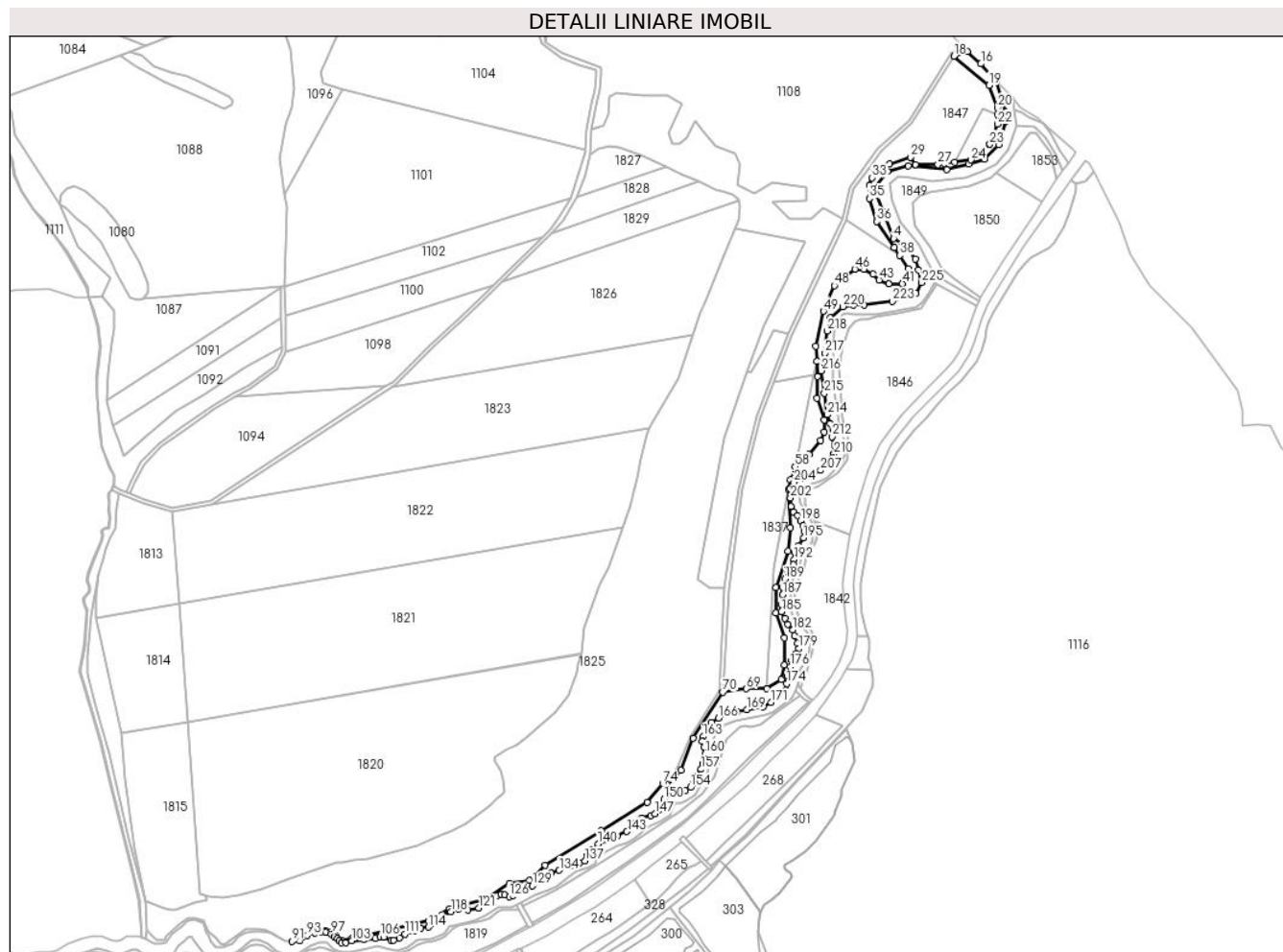
Inscrieri privind dezmembramintele dreptului de proprietate, drepturi reale de garanție și sarcini	Referințe
NU SUNT	

Anexa Nr. 1 La Partea I

Teren

Nr cadastral	Suprafața (mp)*	Observații / Referințe
	15.408	

* Suprafața este determinată în planul de proiecție Stereo 70.



Date referitoare la teren

Crt	Categorie folosință	Intravilan	Suprafața (mp)	Tarla	Parcelă	Nr. topo	Observații / Referințe
1	padure	NU	15.408	87	2537	-	Tufaris

Lungime Segmente

1) Valorile lungimilor segmentelor sunt obținute din proiecție în plan.

Punct început	X / Y	Punct sfârșit	X / Y	Lungime segment
1	479.569,634 487.066,128	2	479.566,221 487.077,852	12.21 1
4	479.543,45 487.099,331	5	479.532,596 487.126,468	29.22 7
7	479.537,075 487.170,061	8	479.558,863 487.175,567	22.47 3
10	479.622,348 487.177,351	11	479.638,768 487.182,254	17.13 6
13	479.660,874 487.221,527	14	479.660,86 487.231,815	10.28 8
16	479.635,093 487.282,614	17	479.621,275 487.295,549	18.92 8
2	479.566,221 487.077,852	3	479.552,788 487.092,774	20.07 8
5	479.532,596 487.126,468	6	479.523,27 487.151,316	26.54 1
8	479.558,863 487.175,567	9	479.599,105 487.171,595	40.43 8
11	479.638,768 487.182,254	12	479.653,694 487.198,028	21.71 7
14	479.660,86 487.231,815	15	479.651,134 487.265,114	34.69 1
17	479.621,275 487.295,549	18	479.606,903 487.290,617	15.19 5
3	479.552,788 487.092,774	4	479.543,45 487.099,331	11.41
6	479.523,27 487.151,316	7	479.537,075 487.170,061	23.27 9
9	479.599,105 487.171,595	10	479.622,348 487.177,351	23.94 5
12	479.653,694 487.198,028	13	479.660,874 487.221,527	24.57 1
15	479.651,134 487.265,114	16	479.635,093 487.282,614	23.73 9
18	479.606,903 487.290,617	19	479.643,79 487.260,199	47.81 2

Punct început	X / Y	Punct sfârșit	X / Y	Lungime segment	Punct început	X / Y	Punct sfârșit	X / Y	Lungime segment	Punct început	X / Y	Punct sfârșit	X / Y	Lungime segment
217	479.471,542 486.979,044	218	479.473,655 487.002,35	23.40 2	218	479.473,655 487.002,35	219	479.477,085 487.015,965	14.04	219	479.477,085 487.015,965	220	479.490,018 487.027,879	17.58 4
220	479.490,018 487.027,879	221	479.500,936 487.029,864	11.09 8	221	479.500,936 487.029,864	222	479.512,603 487.029,568	11.67	222	479.512,603 487.029,568	223	479.542,13 487.033,313	29.76 4
223	479.542,13 487.033,313	224	479.567,337 487.041,389	26.46 8	224	479.567,337 487.041,389	225	479.572,993 487.053,028	12.94 1	225	479.572,993 487.053,028	1	479.569,634 487.066,128	13.52 3

** Lungimile segmentelor sunt determinate în planul de proiecție Stereo 70 și sunt rotunjite la 1 milimetru.

*** Distanța dintre puncte este formată din segmente cumulate ce sunt mai mici decât valoarea 1 milimetru.

**DATE DESPRE IMOBILUL NR. 1840**

Oficiul de Cadastru și Publicitate Imobiliară SIBIU
Biroul de Cadastru și Publicitate Imobiliară Agnita

A. Partea I. Descrierea imobilului

TEREN Extravilan

Adresa: Jud. Sibiu

Nr. Crt	Nr cadastral Nr. topografic	Suprafața* (mp)	Observații / Referințe
A1		94	Sector cadastral:85 Teren neimprejmuit;

B. Partea II. Proprietari și acte

Inscrieri privitoare la dreptul de proprietate și alte drepturi reale		Referințe
/		
Act Normativ nr. Legea 7, din 13/03/1997 emis de PARLAMENTUL ROMANIEI (CONFORM ART. 13 ALIN. 15);		
B1	Inscrierea provizorie, drept de PROPRIETATE, dobandit prin Lege, cota actuala 1/1 1) COMUNA BRUIU , CIF:4480270, Proprietar neidentificat	A1

C. Partea III. SARCINI .

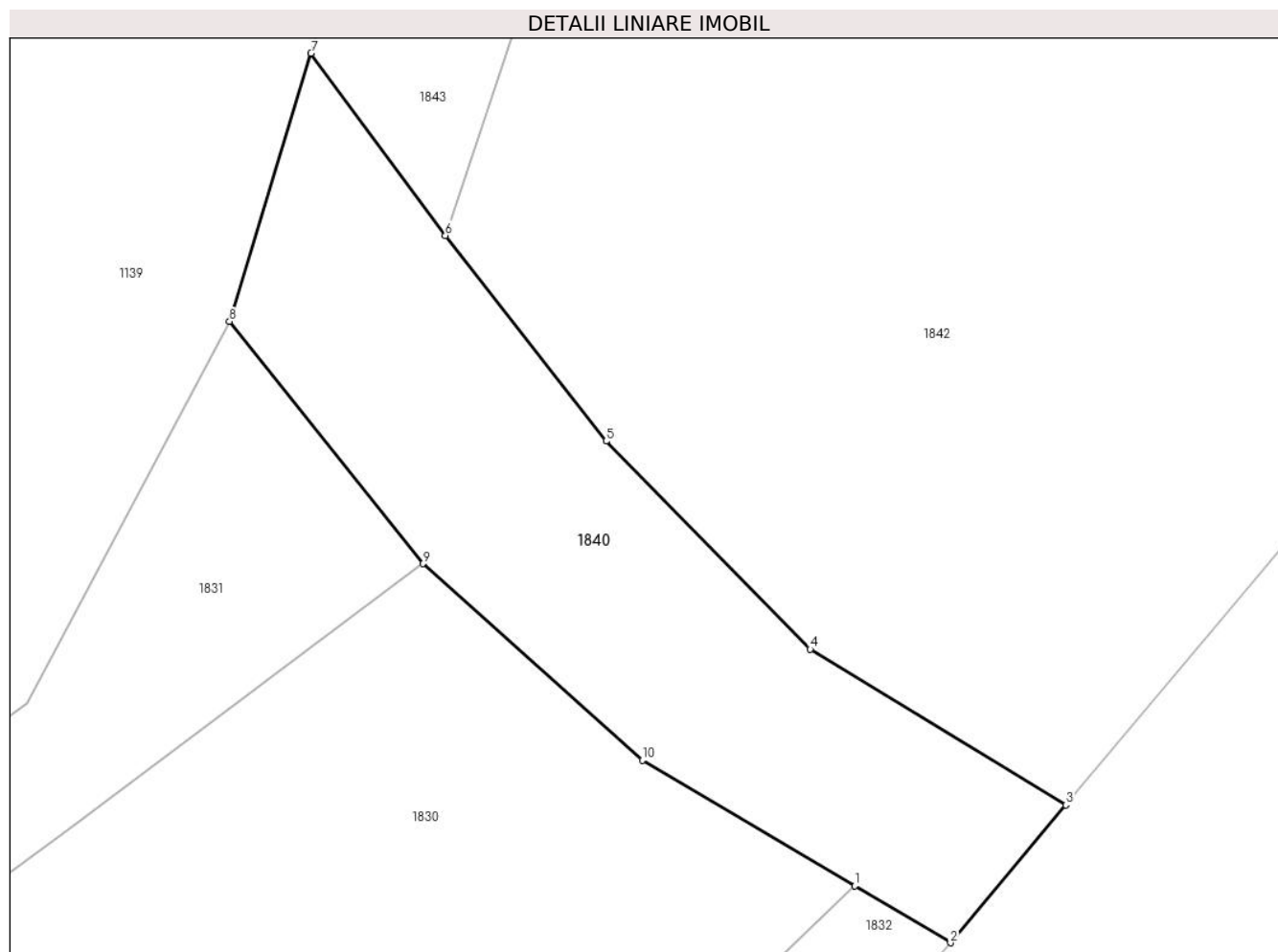
Inscrieri privind dezmembramintele dreptului de proprietate, drepturi reale de garanție și sarcini	Referințe
NU SUNT	

Anexa Nr. 1 La Partea I

Teren

Nr cadastral	Suprafața (mp)*	Observații / Referințe
	94	

* Suprafața este determinată în planul de proiecție Stereo 70.



Date referitoare la teren

Crt	Categorie folosință	Intravilan	Suprafața (mp)	Tarla	Parcelă	Nr. topo	Observații / Referințe
1	ape curgătoare	NU	94	87	2548/4	-	

Lungime Segmente

1) Valorile lungimilor segmentelor sunt obținute din proiecție în plan.

Punct început	X / Y	Punct sfârșit	X / Y	Lungime segment (** (m)
1	479.454,3 486.613,559	2	479.456,334 486.612,355	2.364
2	479.456,334 486.612,355	3	479.458,784 486.615,278	3.814
3	479.458,784 486.615,278	4	479.453,357 486.618,58	6.352
4	479.453,357 486.618,58	5	479.449,022 486.622,996	6.188
5	479.449,022 486.622,996	6	479.445,609 486.627,358	5.539

Punct început	X / Y	Punct sfârșit	X / Y	Lungime segment (** (m)
6	479.445,609 486.627,358	7	479.442,76 486.631,225	4.803
7	479.442,76 486.631,225	8	479.441,025 486.625,535	5.948
8	479.441,025 486.625,535	9	479.445,13 486.620,394	6.579
9	479.445,13 486.620,394	10	479.449,79 486.616,229	6.25
10	479.449,79 486.616,229	1	479.454,3 486.613,559	5.241

** Lungimile segmentelor sunt determinate în planul de proiecție Stereo 70 și sunt rotunjite la 1 milimetru.

*** Distanța dintre puncte este formată din segmente cumulate ce sunt mai mici decât valoarea 1 milimetru.

**DATE DESPRE IMOBILUL NR. 1841**

Oficiul de Cadastru și Publicitate Imobiliară SIBIU
Biroul de Cadastru și Publicitate Imobiliară Agnita

A. Partea I. Descrierea imobilului

TEREN Extravilan

Adresa: Jud. Sibiu

Nr. Crt	Nr cadastral Nr. topografic	Suprafața* (mp)	Observații / Referințe
A1		1.300	Sector cadastral:85 Teren neimprejmuit;

B. Partea II. Proprietari și acte

Inscrieri privitoare la dreptul de proprietate și alte drepturi reale		Referințe
/		
Act Normativ nr. 318, din 31/07/2020 emis de GUVERNUL ROMANIEI (Decizie);		
B1	Intabulare, drept de PROPRIETATE, dobandit prin Lege, cota actuala 1/1 1) STATUL ROMAN - DOMENIUL PRIVAT, CIF:9999999999999, CNP neidentificat	A1
B2	Intabulare, drept de ADMINISTRARE, dobandit prin Lege, cota actuala 1/1 1) AGENTIA DOMENIILOR STATULUI, CIF:14818116	A1

C. Partea III. SARCINI .

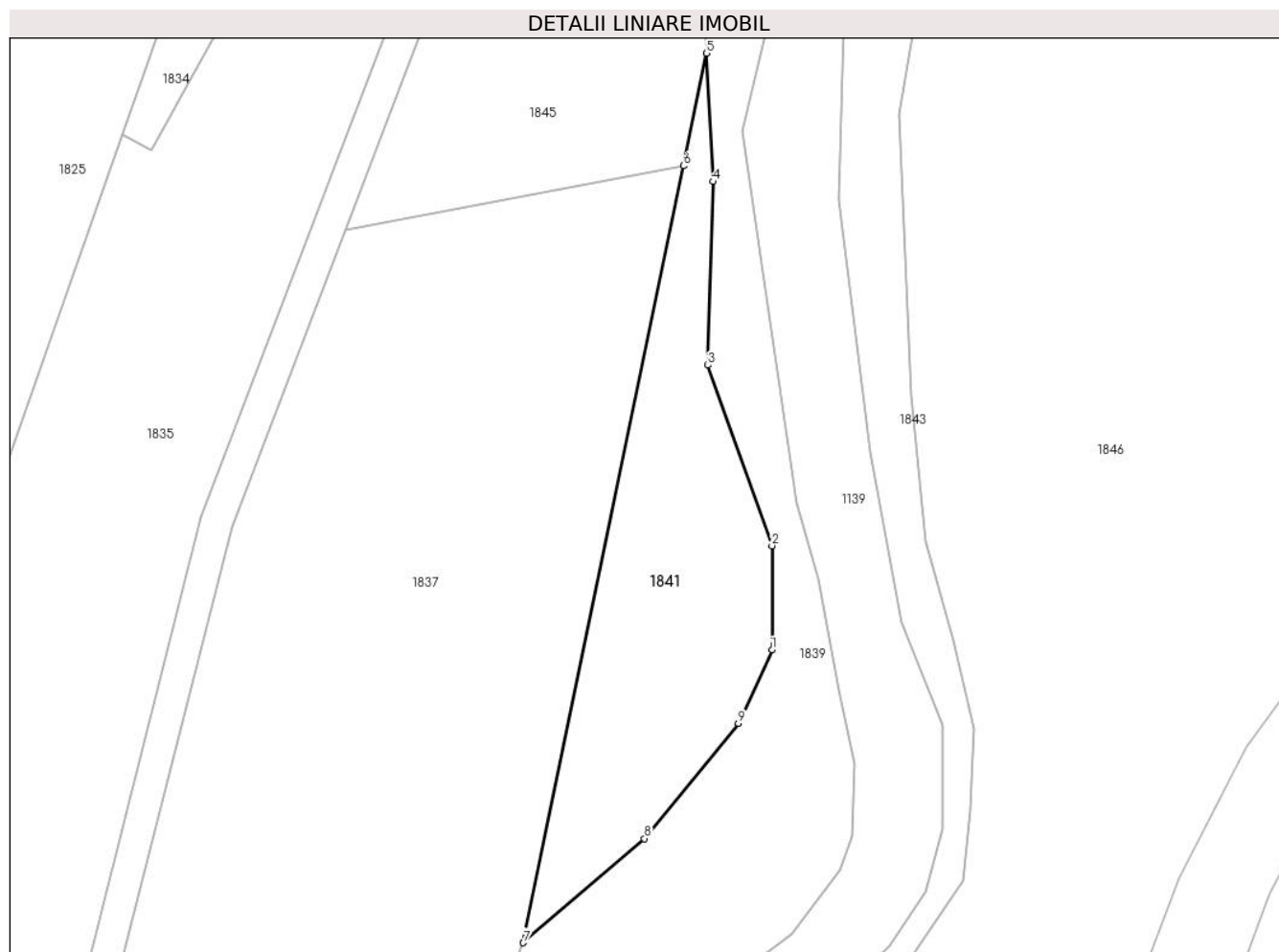
Inscrieri privind dezmembramintele dreptului de proprietate, drepturi reale de garanție și sarcini	Referințe
NU SUNT	

Anexa Nr. 1 La Partea I

Teren

Nr cadastral	Suprafața (mp)*	Observații / Referințe
	1.300	

* Suprafața este determinată în planul de proiecție Stereo 70.



Date referitoare la teren

Crt	Categorie folosință	Intra vilan	Suprafața (mp)	Tarla	Parcelă	Nr. topo	Observații / Referințe
1	faneata	NU	1.300	87	2532	-	

Lungime Segmente

1) Valorile lungimilor segmentelor sunt obținute din proiecție în plan.

Punct început	X / Y	Punct sfârșit	X / Y	Lungime segment (** (m)
1	479.470,946 486.896,352	2	479.470,946 486.909,266	12.913
2	479.470,946 486.909,266	3	479.462,967 486.931,674	23.787
3	479.462,967 486.931,674	4	479.463,651 486.954,438	22.774
4	479.463,651 486.954,438	5	479.462,841 486.970,358	15.94
5	479.462,841 486.970,358	6	479.459,962 486.956,402	14.25

Punct început	X / Y	Punct sfârşit	X / Y	Lungime segment (** (m)
6	479.459,962 486.956,402	7	479.440,08 486.860,029	98.402
7	479.440,08 486.860,029	8	479.455,108 486.872,96	19.825
8	479.455,108 486.872,96	9	479.466,766 486.887,237	18.433
9	479.466,766 486.887,237	1	479.470,946 486.896,352	10.028

** Lungimile segmentelor sunt determinate în planul de proiecție Stereo 70 și sunt rotunjite la 1 milimetru.

*** Distanța dintre puncte este formată din segmente cumulate ce sunt mai mici decât valoarea 1 milimetru.

**DATE DESPRE IMOBILUL NR. 1842**

Oficiul de Cadastru și Publicitate Imobiliară SIBIU
Biroul de Cadastru și Publicitate Imobiliară Agnita

A. Partea I. Descrierea imobilului

TEREN Extravilan

Adresa: Jud. Sibiu

Nr. Crt	Nr cadastral Nr. topografic	Suprafața* (mp)	Observații / Referințe
A1		6.700	Sector cadastral:85 Teren neimprejmuit;

B. Partea II. Proprietari și acte

Inscrieri privitoare la dreptul de proprietate și alte drepturi reale		Referințe
/		
Act Notarial nr. 73, din 05/10/2017 emis de NP RADU VASILE EUGEN (certificat de mostenitor);		
B1	Intabulare, drept de PROPRIETATE, dobandit prin Succesiune, cota actuala 1/3 1) STOICHITA ALEXANDRU	A1
B2	Intabulare, drept de PROPRIETATE, dobandit prin Succesiune, cota actuala 1/3 1) TRIF VICTORIA	A1
B3	Intabulare, drept de PROPRIETATE, dobandit prin Succesiune, cota actuala 1/3 1) BORDEAN MARIA	A1

C. Partea III. SARCINI .

Inscrieri privind dezmembramintele dreptului de proprietate, drepturi reale de garanție și sarcini	Referințe
NU SUNT	

Anexa Nr. 1 La Partea I

Teren

Nr cadastral	Suprafața (mp)*	Observații / Referințe
	6.700	

* Suprafața este determinată în planul de proiecție Stereo 70.



Date referitoare la teren

Crt	Categorie folosință	Intra vilan	Suprafața (mp)	Tarla	Parcelă	Nr. topo	Observații / Referințe
1	arabil	NU	6.700	87	2548/2	-	

Lungime Segmente

1) Valorile lungimilor segmentelor sunt obținute din proiecție în plan.

Punct început	X / Y	Punct sfârșit	X / Y	Lungime segment (** (m)	Punct început	X / Y	Punct sfârșit	X / Y	Lungime segment (** (m)
1	479.492,01 486.756,53	2	479.497,962 486.788,37	32.392	2	479.497,962 486.788,37	3	479.461,203 486.802,779	39.482
3	479.461,203 486.802,779	4	479.463,816 486.786,337	16.648	4	479.463,816 486.786,337	5	479.459,955 486.775,8	11.223
5	479.459,955 486.775,8	6	479.452,102 486.766,618	12.083	6	479.452,102 486.766,618	7	479.449,296 486.751,474	15.402
7	479.449,296 486.751,474	8	479.443,771 486.742,491	10.545	8	479.443,771 486.742,491	9	479.439,507 486.728,432	14.692
9	479.439,507 486.728,432	10	479.440,771 486.717,187	11.315	10	479.440,771 486.717,187	11	479.442,97 486.705,646	11.749

Punct început	X / Y	Punct sfârșit	X / Y	Lungime segment (** (m))
11	479.442,97 486.705,646	12	479.448,162 486.697,529	9.636
13	479.454,74 486.694,063	14	479.459,725 486.682,019	13.035
15	479.458,689 486.666,444	16	479.451,409 486.644,69	22.939
17	479.445,609 486.627,358	18	479.449,022 486.622,996	5.539
19	479.453,357 486.618,58	20	479.458,784 486.615,278	6.352
21	479.462,06 486.619,187	22	479.466,835 486.624,886	7.435
23	479.476,93 486.639,114	24	479.486,232 486.654,797	18.234
25	479.493,5 486.674,984	26	479.494,452 486.688,201	13.251
27	479.494,208 486.694,798	28	479.491,181 486.718,322	23.718
29	479.490,563 486.737,858	1	479.492,01 486.756,53	18.728

Punct început	X / Y	Punct sfârșit	X / Y	Lungime segment (** (m))
12	479.448,162 486.697,529	13	479.454,74 486.694,063	7.435
14	479.459,725 486.682,019	15	479.458,689 486.666,444	15.609
16	479.451,409 486.644,69	17	479.445,609 486.627,358	18.277
18	479.449,022 486.622,996	19	479.453,357 486.618,58	6.188
20	479.458,784 486.615,278	21	479.462,06 486.619,187	5.1
22	479.466,835 486.624,886	23	479.476,93 486.639,114	17.445
24	479.486,232 486.654,797	25	479.493,5 486.674,984	21.456
26	479.494,452 486.688,201	27	479.494,208 486.694,798	6.601
28	479.491,181 486.718,322	29	479.490,563 486.737,858	19.546

** Lungimile segmentelor sunt determinate în planul de proiecție Stereo 70 și sunt rotunjite la 1 milimetru.

*** Distanța dintre puncte este formată din segmente cumulate ce sunt mai mici decât valoarea 1 milimetru.

**DATE DESPRE IMOBILUL NR. 1843**

Oficiul de Cadastru și Publicitate Imobiliară SIBIU
Biroul de Cadastru și Publicitate Imobiliară Agnita

A. Partea I. Descrierea imobilului

TEREN Extravilan

Adresa: Jud. Sibiu

Nr. Crt	Nr cadastral Nr. topografic	Suprafața* (mp)	Observații / Referințe
A1		2.721	Sector cadastral:85 Teren neimprejmuit;

B. Partea II. Proprietari și acte

Inscrieri privitoare la dreptul de proprietate și alte drepturi reale	Referințe
/	
Act Normativ nr. Legea 7, din 13/03/1997 emis de PARLAMENTUL ROMANIEI (CONFORM ART. 13 ALIN. 15);	
B1	Inscrierea provizorie, drept de PROPRIETATE, dobandit prin Lege, cota actuala 1/1
	1) COMUNA BRUIU , CIF:4480270, Proprietar neidentificat

C. Partea III. SARCINI .

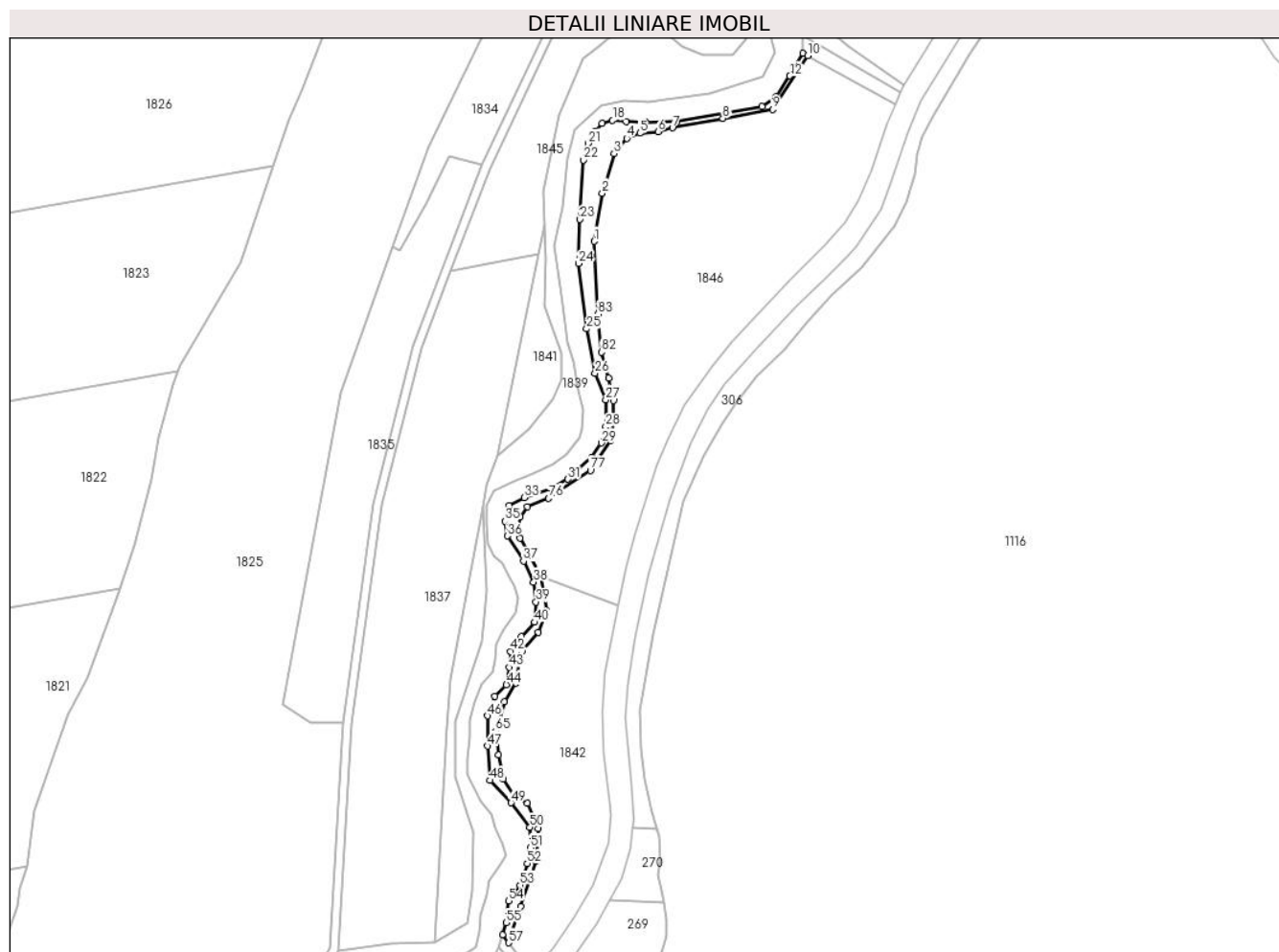
Inscrieri privind dezmembramintele dreptului de proprietate, drepturi reale de garanție și sarcini	Referințe
NU SUNT	

Anexa Nr. 1 La Partea I

Teren

Nr cadastral	Suprafața (mp)*	Observații / Referințe
	2.721	

* Suprafața este determinată în planul de proiecție Stereo 70.



Date referitoare la teren

Crt	Categorie folosință	Intravilan	Suprafața (mp)	Tarla	Parcelă	Nr. topo	Observații / Referințe
1	padure	NU	2.721	87	2539/1	-	Tufaris

Lungime Segmente

1) Valorile lungimilor segmentelor sunt obținute din proiecție în plan.

Punct început	X / Y	Punct sfârșit	X / Y	Lungime segment	Punct început	X / Y	Punct sfârșit	X / Y	Lungime segment	Punct început	X / Y	Punct sfârșit	X / Y	Lungime segment
1	479.486,684 486.962,782	2	479.490,559 486.985,814	23.356	2	479.490,559 486.985,814	3	479.496,148 487.004,731	19.725	3	479.496,148 487.004,731	4	479.502,242 487.012,06	9.532
4	479.502,242 487.012,06	5	479.508,492 487.014,432	6.686	5	479.508,492 487.014,432	6	479.517,161 487.015,276	8.709	6	479.517,161 487.015,276	7	479.524,097 487.017,055	7.16
7	479.524,097 487.017,055	8	479.548,22 487.021,583	24.544	8	479.548,22 487.021,583	9	479.571,98 487.025,83	24.137	9	479.571,98 487.025,83	10	479.588,774 487.051,5	30.675
10	479.588,774 487.051,5	11	479.586,546 487.052,734	2.548	11	479.586,546 487.052,734	12	479.580,297 487.041,915	12.494	12	479.580,297 487.041,915	13	479.573,449 487.031,919	12.117
13	479.573,449 487.031,919	14	479.567,023 487.027,233	7.953	14	479.567,023 487.027,233	15	479.526,087 487.020,042	41.562	15	479.526,087 487.020,042	16	479.511,144 487.019,875	14.944
16	479.511,144 487.019,875	17	479.502,009 487.020,06	9.137	17	479.502,009 487.020,06	18	479.495,451 487.020,586	6.579	18	479.495,451 487.020,586	19	479.490,304 487.019,254	5.316

Punct început	X / Y	Punct sfârșit	X / Y	Lungime segment	Punct început	X / Y	Punct sfârșit	X / Y	Lungime segment	Punct început	X / Y	Punct sfârșit	X / Y	Lungime segment
19	479.490,304 487.019,254	20	479.486,964 487.015,441	5.068	20	479.486,964 487.015,441	21	479.483,708 487.009,553	6.728	21	479.483,708 487.009,553	22	479.481,417 487.001,71	8.171
22	479.481,417 487.001,71	23	479.479,856 486.973,236	28.516	23	479.479,856 486.973,236	24	479.479,227 486.952,184	21.062	24	479.479,227 486.952,184	25	479.483,066 486.920,934	31.485
25	479.483,066 486.920,934	26	479.487,018 486.899,751	21.549	26	479.487,018 486.899,751	27	479.492,168 486.887,044	13.711	27	479.492,168 486.887,044	28	479.492,168 486.874,118	12.926
28	479.492,168 486.874,118	29	479.490,079 486.866,357	8.037	29	479.490,079 486.866,357	30	479.485,531 486.859,62	8.128	30	479.485,531 486.859,62	31	479.474,08 486.849,049	15.584
31	479.474,08 486.849,049	32	479.466,268 486.844,54	9.02	32	479.466,268 486.844,54	33	479.453,228 486.840,213	13.739	33	479.453,228 486.840,213	34	479.446,051 486.836,324	8.163
34	479.446,051 486.836,324	35	479.443,86 486.828,985	7.66	35	479.443,86 486.828,985	36	479.445,018 486.821,884	7.195	36	479.445,018 486.821,884	37	479.452,798 486.809,834	14.343
37	479.452,798 486.809,834	38	479.457,675 486.799,866	11.097	38	479.457,675 486.799,866	39	479.458,818 486.790,351	9.583	39	479.458,818 486.790,351	40	479.458,16 486.780,602	9.772
40	479.458,16 486.780,602	41	479.451,695 486.773,81	9.377	41	479.451,695 486.773,81	42	479.446,709 486.766,69	8.692	42	479.446,709 486.766,69	43	479.445,916 486.759,038	7.693
43	479.445,916 486.759,038	44	479.444,615 486.750,785	8.355	44	479.444,615 486.750,785	45	479.439,168 486.745,203	7.799	45	479.439,168 486.745,203	46	479.435,68 486.735,876	9.958
46	479.435,68 486.735,876	47	479.435,68 486.721,438	14.439	47	479.435,68 486.721,438	48	479.436,806 486.705,007	16.469	48	479.436,806 486.705,007	49	479.446,863 486.694,26	14.719
49	479.446,863 486.694,26	50	479.455,879 486.682,56	14.771	50	479.455,879 486.682,56	51	479.456,052 486.672,789	9.773	51	479.456,052 486.672,789	52	479.454,631 486.665,28	7.642
52	479.454,631 486.665,28	53	479.451,162 486.654,876	10.967	53	479.451,162 486.654,876	54	479.445,796 486.647,344	9.248	54	479.445,796 486.647,344	55	479.444,494 486.636,914	10.51
55	479.444,494 486.636,914	56	479.442,76 486.631,225	5.948	56	479.442,76 486.631,225	57	479.445,609 486.627,358	4.803	57	479.445,609 486.627,358	58	479.451,409 486.644,69	18.277
58	479.451,409 486.644,69	59	479.458,689 486.666,444	22.939	59	479.458,689 486.666,444	60	479.459,725 486.682,019	15.609	60	479.459,725 486.682,019	61	479.454,74 486.694,063	13.035
61	479.454,74 486.694,063	62	479.448,162 486.697,529	7.435	62	479.448,162 486.697,529	63	479.442,97 486.705,646	9.636	63	479.442,97 486.705,646	64	479.440,771 486.717,187	11.749
64	479.440,771 486.717,187	65	479.439,507 486.728,432	11.315	65	479.439,507 486.728,432	66	479.443,771 486.742,491	14.692	66	479.443,771 486.742,491	67	479.449,296 486.751,474	10.545
67	479.449,296 486.751,474	68	479.452,102 486.766,618	15.402	68	479.452,102 486.766,618	69	479.459,955 486.775,8	12.083	69	479.459,955 486.775,8	70	479.463,816 486.786,337	11.223
70	479.463,816 486.786,337	71	479.461,203 486.802,779	16.648	71	479.461,203 486.802,779	72	479.451,195 486.820,919	20.718	72	479.451,195 486.820,919	73	479.450,061 486.826,275	5.474
73	479.450,061 486.826,275	74	479.451,141 486.830,906	4.755	74	479.451,141 486.830,906	75	479.454,692 486.835,934	6.156	75	479.454,692 486.835,934	76	479.464,878 486.839,861	10.916
76	479.464,878 486.839,861	77	479.484,822 486.853,21	23.999	77	479.484,822 486.853,21	78	479.494,602 486.867,75	17.523	78	479.494,602 486.867,75	79	479.495,585 486.876,604	8.908
79	479.495,585 486.876,604	80	479.495,947 486.886,619	10.021	80	479.495,947 486.886,619	81	479.493,512 486.897,466	11.118	81	479.493,512 486.897,466	82	479.490,078 486.909,78	12.784
82	479.490,078 486.909,78	83	479.488,282 486.927,964	18.272	83	479.488,282 486.927,964	1	479.486,684 486.962,782	34.855					

** Lungimile segmentelor sunt determinate în planul de proiecție Stereo 70 și sunt rotunjite la 1 milimetru.

*** Distanța dintre puncte este formată din segmente cumulate ce sunt mai mici decât valoarea 1 milimetru.

**DATE DESPRE IMOBILUL NR. 1844**

Oficiul de Cadastru și Publicitate Imobiliară SIBIU
Biroul de Cadastru și Publicitate Imobiliară Agnita

A. Partea I. Descrierea imobilului

TEREN Extravilan

Adresa: Jud. Sibiu

Nr. Crt	Nr cadastral Nr. topografic	Suprafața* (mp)	Observații / Referințe
A1		1.600	Sector cadastral:85 Teren neimprejmuit;

B. Partea II. Proprietari și acte

Inscrieri privitoare la dreptul de proprietate și alte drepturi reale		Referințe
/		
Act Normativ nr. 318, din 31/07/2020 emis de GUVERNUL ROMANIEI (Decizie);		
B1	Intabulare, drept de PROPRIETATE, dobandit prin Lege, cota actuala 1/1 1) STATUL ROMAN - DOMENIUL PRIVAT, CIF:9999999999999, CNP neidentificat	A1
B2	Intabulare, drept de ADMINISTRARE, dobandit prin Lege, cota actuala 1/1 1) AGENTIA DOMENIILOR STATULUI, CIF:14818116	A1

C. Partea III. SARCINI .

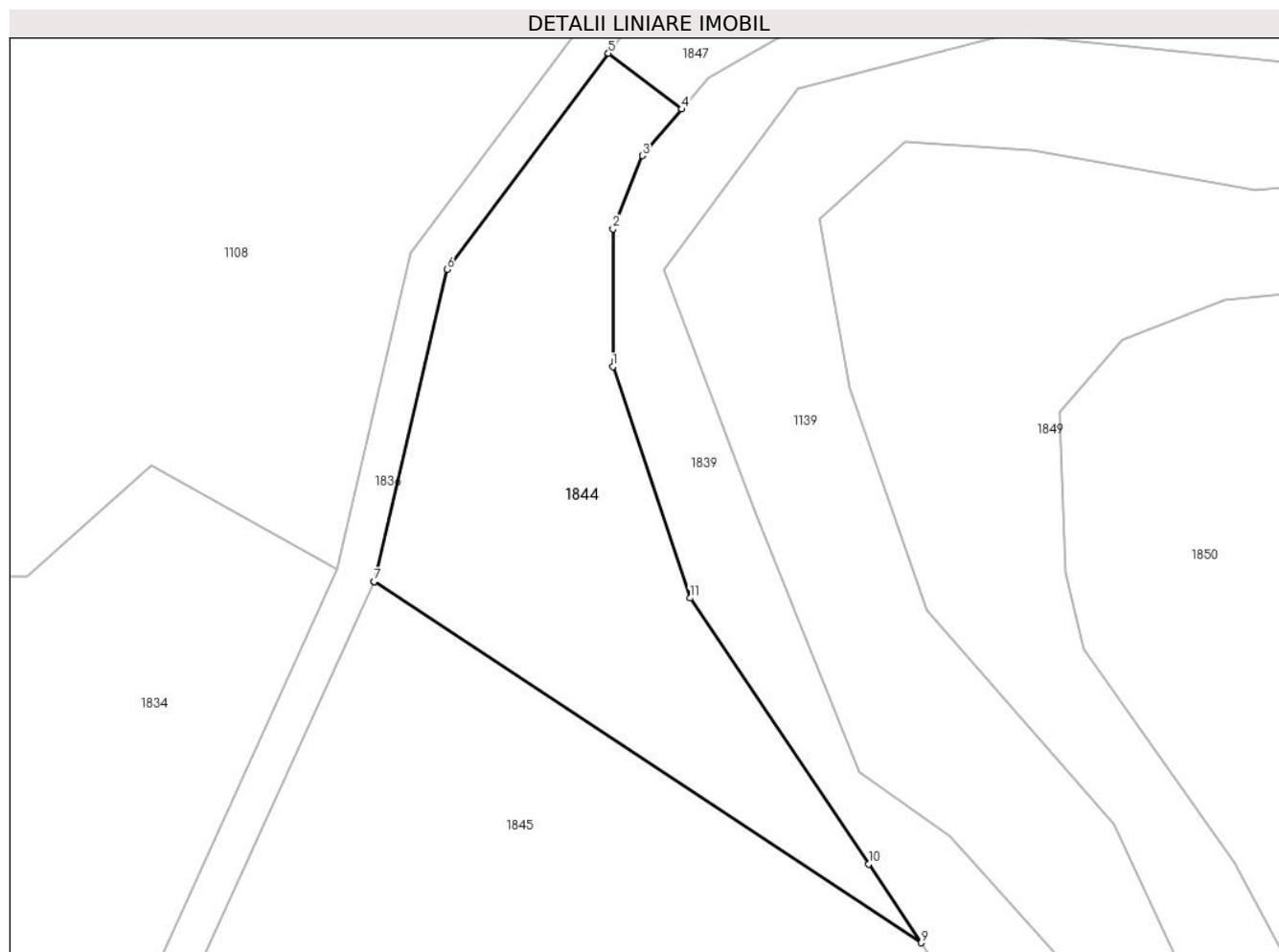
Inscrieri privind dezmembramintele dreptului de proprietate, drepturi reale de garanție și sarcini	Referințe
NU SUNT	

Anexa Nr. 1 La Partea I

Teren

Nr cadastral	Suprafața (mp)*	Observații / Referințe
	1.600	

* Suprafața este determinată în planul de proiecție Stereo 70.



Date referitoare la teren

Crt	Categorie folosință	Intra vilan	Suprafața (mp)	Tarla	Parcelă	Nr. topo	Observații / Referințe
1	faneata	NU	1.600	87	2531/2	-	

Lungime Segmente

1) Valorile lungimilor segmentelor sunt obținute din proiecție în plan.

Punct început	X / Y	Punct sfârșit	X / Y	Lungime segment (** (m)
1	479.517,956 487.141,253	2	479.517,956 487.155,495	14.243
2	479.517,956 487.155,495	3	479.520,995 487.163,092	8.182
3	479.520,995 487.163,092	4	479.525,1 487.167,879	6.306
4	479.525,1 487.167,879	5	479.517,491 487.173,664	9.558
5	479.517,491 487.173,664	6	479.500,792 487.151,326	27.89

Punct început	X / Y	Punct sfârșit	X / Y	Lungime segment (** (m)
6	479.500,792 487.151,326	7	479.493,246 487.119,054	33.143
7	479.493,246 487.119,054	8	479.493,236 487.119,03	0.026
8	479.493,236 487.119,03	9	479.549,869 487.081,697	67.831
9	479.549,869 487.081,697	10	479.544,411 487.089,821	9.787
10	479.544,411 487.089,821	11	479.525,934 487.117,325	33.134
11	479.525,934 487.117,325	1	479.517,956 487.141,253	25.223

** Lungimile segmentelor sunt determinate în planul de proiecție Stereo 70 și sunt rotunjite la 1 milimetru.

*** Distanța dintre puncte este formată din segmente cumulate ce sunt mai mici decât valoarea 1 milimetru.

**DATE DESPRE IMOBILUL NR. 1845**

Oficiul de Cadastru și Publicitate Imobiliară SIBIU
Biroul de Cadastru și Publicitate Imobiliară Agnita

A. Partea I. Descrierea imobilului

TEREN Extravilan

Adresa: Jud. Sibiu

Nr. Crt	Nr cadastral Nr. topografic	Suprafața* (mp)	Observații / Referințe
A1		6.228	Sector cadastral:85 Teren neimprejmuit;

B. Partea II. Proprietari și acte

Inscrieri privitoare la dreptul de proprietate și alte drepturi reale		Referințe
/		
Act Normativ nr. Legea 7, din 13/03/1997 emis de PARLAMENTUL ROMANIEI (CONFORM ART. 13 ALIN. 15);		
B1	Inscrierea provizorie, drept de PROPRIETATE, dobandit prin Lege, cota actuala 1/1 1) COMUNA BRUIU , CIF:4480270, Proprietar neidentificat	A1

C. Partea III. SARCINI .

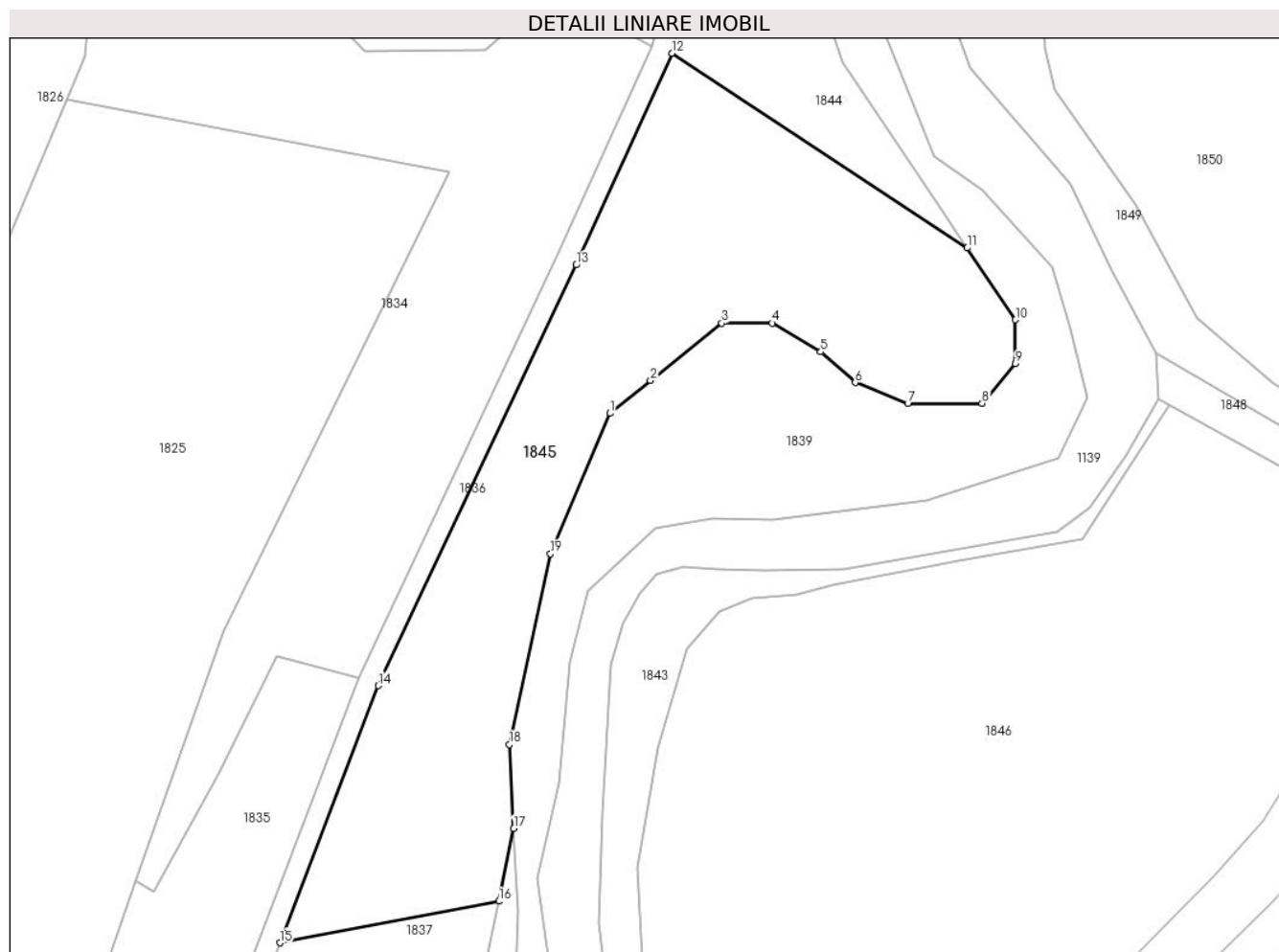
Inscrieri privind dezmembramintele dreptului de proprietate, drepturi reale de garanție și sarcini	Referințe
NU SUNT	

Anexa Nr. 1 La Partea I

Teren

Nr cadastral	Suprafața (mp)*	Observații / Referințe
	6.228	

* Suprafața este determinată în planul de proiecție Stereo 70.



Date referitoare la teren

Crt	Categorie folosință	Intravilan	Suprafața (mp)	Tarla	Parcelă	Nr. topo	Observații / Referințe
1	faneata	NU	6.228	87	2531/3	-	

Lungime Segmente

1) Valorile lungimilor segmentelor sunt obținute din proiecție în plan.

Punct început	X / Y	Punct sfârșit	X / Y	Lungime segment (** (m)
1	479.481,291 487.049,983	2	479.489,088 487.056,259	10.009
2	479.489,088 487.056,259	3	479.502,757 487.067,264	17.549
3	479.502,757 487.067,264	4	479.512,446 487.067,264	9.688
4	479.512,446 487.067,264	5	479.521,754 487.061,757	10.815
5	479.521,754 487.061,757	6	479.528,403 487.055,87	8.881

Punct început	X / Y	Punct sfârșit	X / Y	Lungime segment (** (m)
6	479.528,403 487.055,87	7	479.538,471 487.051,882	10.829
7	479.538,471 487.051,882	8	479.552,718 487.051,882	14.247
8	479.552,718 487.051,882	9	479.559,123 487.059,478	9.936
9	479.559,123 487.059,478	10	479.559,123 487.067,922	8.444
10	479.559,123 487.067,922	11	479.549,869 487.081,697	16.595
11	479.549,869 487.081,697	12	479.493,236 487.119,03	67.831
12	479.493,236 487.119,03	13	479.474,809 487.078,435	44.581
13	479.474,809 487.078,435	14	479.436,826 486.997,758	89.172
14	479.436,826 486.997,758	15	479.417,972 486.948,445	52.794
15	479.417,972 486.948,445	16	479.459,962 486.956,402	42.737
16	479.459,962 486.956,402	17	479.462,841 486.970,358	14.25
17	479.462,841 486.970,358	18	479.462,022 486.986,459	16.122
18	479.462,022 486.986,459	19	479.469,893 487.023,016	37.395
19	479.469,893 487.023,016	1	479.481,291 487.049,983	29.276

** Lungimile segmentelor sunt determinate în planul de proiecție Stereo 70 și sunt rotunjite la 1 milimetru.

*** Distanța dintre puncte este formată din segmente cumulate ce sunt mai mici decât valoarea 1 milimetru.

**DATE DESPRE IMOBILUL NR. 1846**

Oficiul de Cadastru și Publicitate Imobiliară SIBIU
Biroul de Cadastru și Publicitate Imobiliară Agnita

A. Partea I. Descrierea imobilului

TEREN Extravilan

Adresa: Jud. Sibiu

Nr. Crt	Nr cadastral Nr. topografic	Suprafața* (mp)	Observații / Referințe
A1		17.400	Sector cadastral:85 Teren neimprejmuit;

B. Partea II. Proprietari și acte

Inscrieri privitoare la dreptul de proprietate și alte drepturi reale	Referințe
/	
Act Notarial nr. 350, din 29/04/2010 emis de NP MARIANA SABADUS (contract de vanzare-cumparare);	
B1	A1
Intabulare, drept de PROPRIETATE, dobandit prin Conventie, cota actuala 1/1 1) SC AGRORA SRL, CIF:14641510	

C. Partea III. SARCINI .

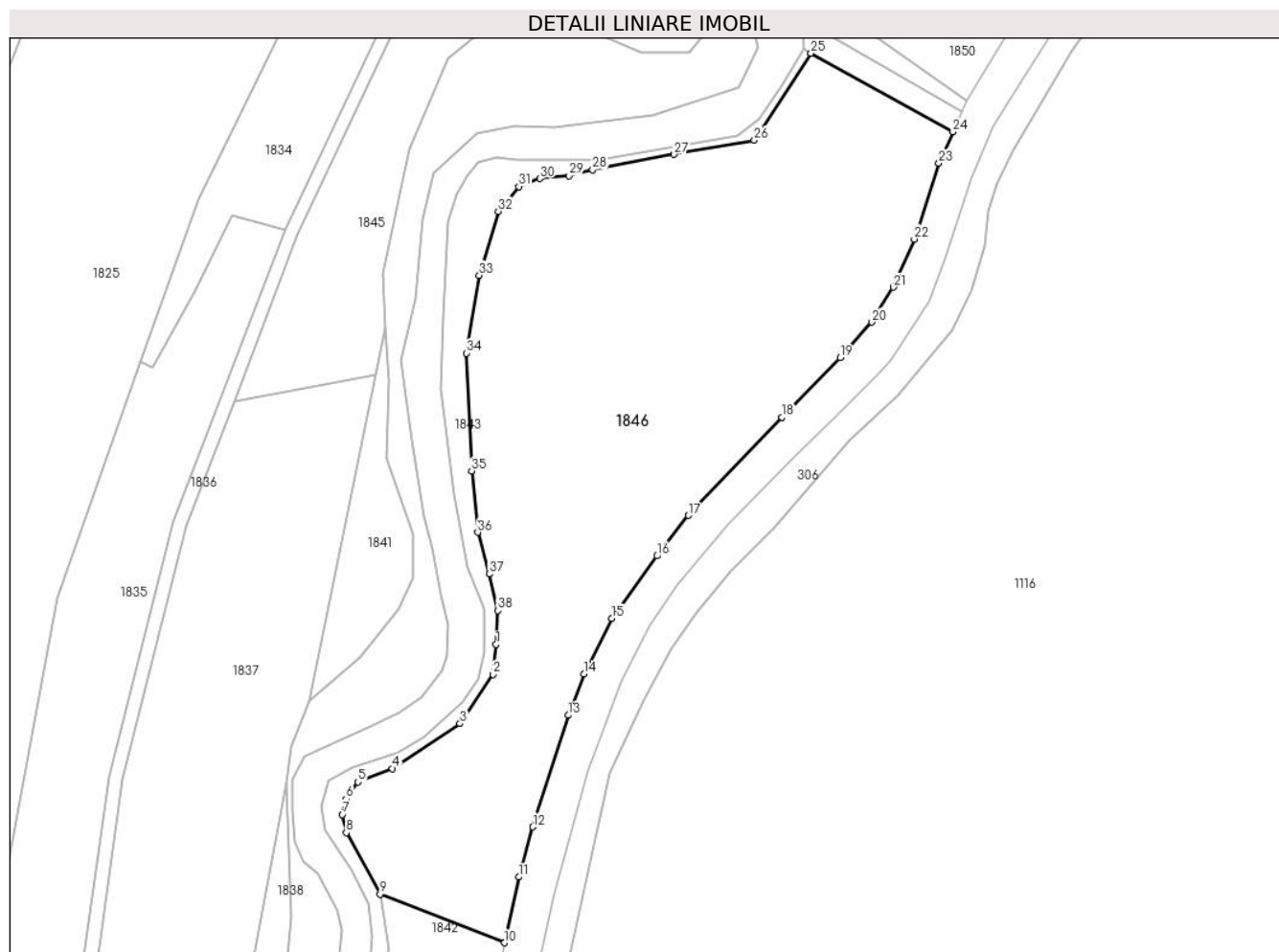
Inscrieri privind dezmembramintele dreptului de proprietate, drepturi reale de garanție și sarcini	Referințe
NU SUNT	

Anexa Nr. 1 La Partea I

Teren

Nr cadastral	Suprafața (mp)*	Observații / Referințe
	17.400	

* Suprafața este determinată în planul de proiecție Stereo 70.



Date referitoare la teren

Crt	Categorie folosință	Intravilan	Suprafața (mp)	Tarla	Parcelă	Nr. topo	Observații / Referințe
1	arabil	NU	17.400	87	2548/3	-	Nr. tarla gresit in TP

Lungime Segmente

1) Valorile lungimilor segmentelor sunt obținute din proiecție în plan.

Punct început	X / Y	Punct sfârșit	X / Y	Lungime segment (** (m)
1	479.495,585 486.876,604	2	479.494,602 486.867,75	8.908
3	479.484,822 486.853,21	4	479.464,878 486.839,861	23.999
5	479.454,692 486.835,934	6	479.451,141 486.830,906	6.156
7	479.450,061 486.826,275	8	479.451,195 486.820,919	5.474
9	479.461,203 486.802,779	10	479.497,962 486.788,37	39.482

Punct început	X / Y	Punct sfârșit	X / Y	Lungime segment (** (m)
2	479.494,602 486.867,75	3	479.484,822 486.853,21	17.523
4	479.464,878 486.839,861	5	479.454,692 486.835,934	10.916
6	479.451,141 486.830,906	7	479.450,061 486.826,275	4.755
8	479.451,195 486.820,919	9	479.461,203 486.802,779	20.718
10	479.497,962 486.788,37	11	479.502,21 486.807,797	19.886

Punct început	X / Y	Punct sfârșit	X / Y	Lungime segment (** (m)
11	479.502,21 486.807,797	12	479.506,358 486.822,617	15.389
13	479.516,839 486.855,674	14	479.521,531 486.867,956	13.148
15	479.529,854 486.884,312	16	479.543,125 486.902,795	22.754
17	479.552,405 486.914,763	18	479.580,15 486.943,845	40.194
19	479.597,358 486.961,429	20	479.606,743 486.971,926	14.081
21	479.613,118 486.982,267	22	479.619,369 486.996,513	15.558
23	479.626,596 487.019,029	24	479.630,734 487.028,263	10.118
25	479.588,774 487.051,5	26	479.571,98 487.025,83	30.675
27	479.548,22 487.021,583	28	479.524,097 487.017,055	24.544
29	479.517,161 487.015,276	30	479.508,492 487.014,432	8.709
31	479.502,242 487.012,06	32	479.496,148 487.004,731	9.532
33	479.490,559 486.985,814	34	479.486,684 486.962,782	23.356
35	479.488,282 486.927,964	36	479.490,078 486.909,78	18.272
37	479.493,512 486.897,466	38	479.495,947 486.886,619	11.118

Punct început	X / Y	Punct sfârșit	X / Y	Lungime segment (** (m)
12	479.506,358 486.822,617	13	479.516,839 486.855,674	34.678
14	479.521,531 486.867,956	15	479.529,854 486.884,312	18.352
16	479.543,125 486.902,795	17	479.552,405 486.914,763	15.144
18	479.580,15 486.943,845	19	479.597,358 486.961,429	24.603
20	479.606,743 486.971,926	21	479.613,118 486.982,267	12.148
22	479.619,369 486.996,513	23	479.626,596 487.019,029	23.648
24	479.630,734 487.028,263	25	479.588,774 487.051,5	47.964
26	479.571,98 487.025,83	27	479.548,22 487.021,583	24.137
28	479.524,097 487.017,055	29	479.517,161 487.015,276	7.16
30	479.508,492 487.014,432	31	479.502,242 487.012,06	6.686
32	479.496,148 487.004,731	33	479.490,559 486.985,814	19.725
34	479.486,684 486.962,782	35	479.488,282 486.927,964	34.855
36	479.490,078 486.909,78	37	479.493,512 486.897,466	12.784
38	479.495,947 486.886,619	1	479.495,585 486.876,604	10.021

** Lungimile segmentelor sunt determinate în planul de proiecție Stereo 70 și sunt rotunjite la 1 milimetru.

*** Distanța dintre puncte este formată din segmente cumulate ce sunt mai mici decât valoarea 1 milimetru.

**DATE DESPRE IMOBILUL NR. 1847**

Oficiul de Cadastru și Publicitate Imobiliară SIBIU
Biroul de Cadastru și Publicitate Imobiliară Agnita

A. Partea I. Descrierea imobilului

TEREN Extravilan

Adresa: Jud. Sibiu

Nr. Crt	Nr cadastral Nr. topografic	Suprafața* (mp)	Observații / Referințe
A1		6.900	Sector cadastral:85 Teren neimprejmuit;

B. Partea II. Proprietari și acte

Inscrieri privitoare la dreptul de proprietate și alte drepturi reale	Referințe
/	
Act Administrativ nr. 3043/25, din 26/01/2010 emis de CJPSDPAT SIBIU (titlu de proprietate);	
B1	A1
Intabulare, drept de PROPRIETATE, dobandit prin Reconstituire, cota actuala 1/1 1) COMSA IOAN	

C. Partea III. SARCINI .

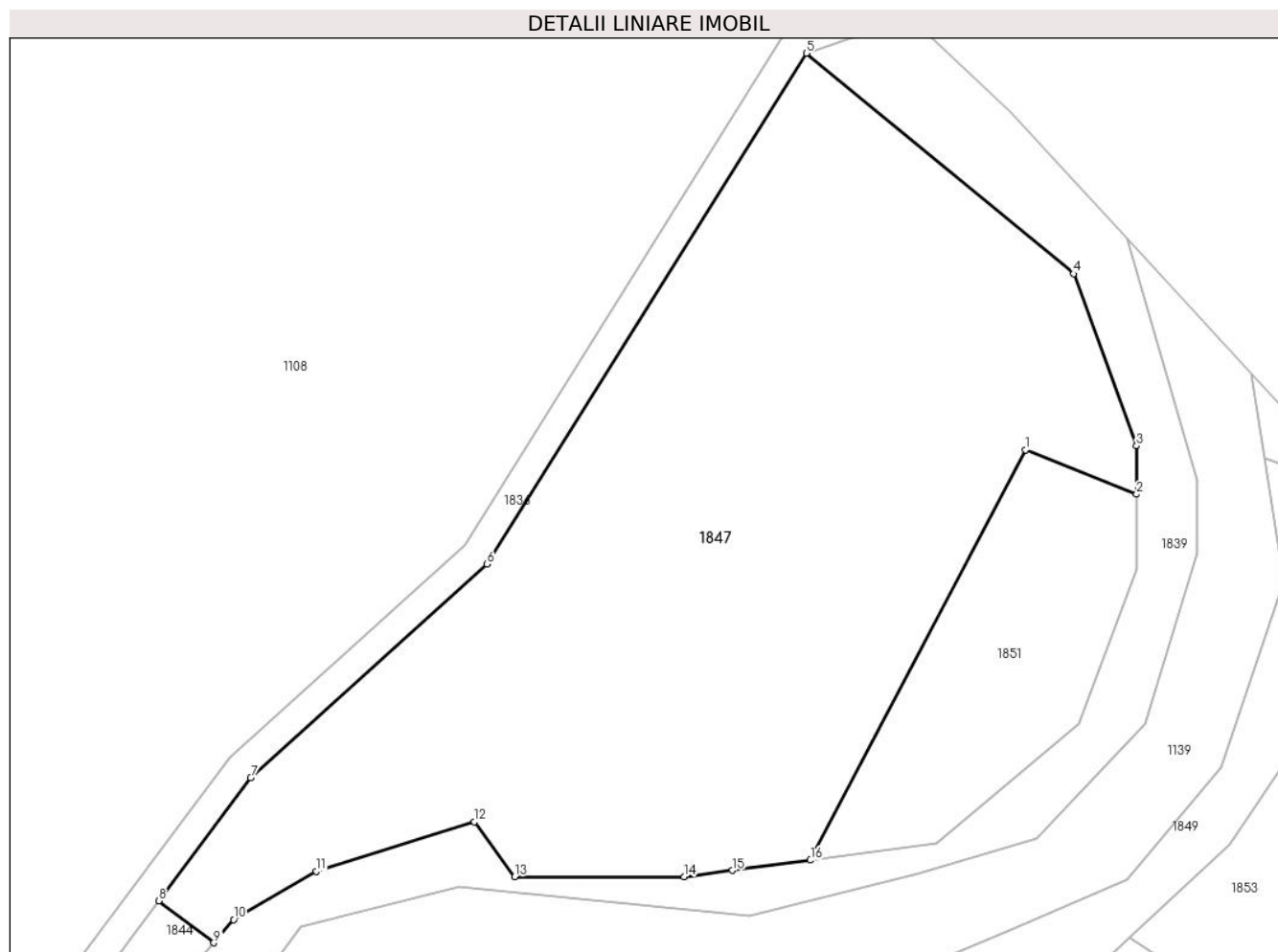
Inscrieri privind dezmembramintele dreptului de proprietate, drepturi reale de garanție și sarcini	Referințe
NU SUNT	

Anexa Nr. 1 La Partea I

Teren

Nr cadastral	Suprafața (mp)*	Observații / Referințe
	6.900	

* Suprafața este determinată în planul de proiecție Stereo 70.



Date referitoare la teren

Crt	Categorie folosință	Intra vilan	Suprafața (mp)	Tarla	Parcelă	Nr. topo	Observații / Referințe
1	faneata	NU	6.900	87	2531/1	-	

Lungime Segmente

1) Valorile lungimilor segmentelor sunt obținute din proiecție în plan.

Punct început	X / Y	Punct sfârșit	X / Y	Lungime segment (** (m)
1	479.637,172 487.235,899	2	479.652,5 487.229,756	16.514
2	479.652,5 487.229,756	3	479.652,5 487.236,434	6.678
3	479.652,5 487.236,434	4	479.643,79 487.260,199	25.311
4	479.643,79 487.260,199	5	479.606,903 487.290,617	47.812
5	479.606,903 487.290,617	6	479.562,831 487.220,128	83.133

Punct început	X / Y	Punct sfârșit	X / Y	Lungime segment (** (m)
6	479.562,831 487.220,128	7	479.530,195 487.190,659	43.972
7	479.530,195 487.190,659	8	479.517,491 487.173,664	21.218
8	479.517,491 487.173,664	9	479.525,1 487.167,879	9.558
9	479.525,1 487.167,879	10	479.527,834 487.171,068	4.2
10	479.527,834 487.171,068	11	479.539,232 487.177,714	13.195
11	479.539,232 487.177,714	12	479.561,078 487.184,551	22.891
12	479.561,078 487.184,551	13	479.566,633 487.176,994	9.379
13	479.566,633 487.176,994	14	479.589,999 487.176,994	23.366
14	479.589,999 487.176,994	15	479.596,673 487.177,864	6.731
15	479.596,673 487.177,864	16	479.607,476 487.179,273	10.894
16	479.607,476 487.179,273	1	479.637,172 487.235,899	63.94

** Lungimile segmentelor sunt determinate în planul de proiecție Stereo 70 și sunt rotunjite la 1 milimetru.

*** Distanța dintre puncte este formată din segmente cumulate ce sunt mai mici decât valoarea 1 milimetru.

**DATE DESPRE IMOBILUL NR. 1848**

Oficiul de Cadastru și Publicitate Imobiliară SIBIU
Biroul de Cadastru și Publicitate Imobiliară Agnita

A. Partea I. Descrierea imobilului

TEREN Extravilan

Adresa: Jud. Sibiu

Nr. Crt	Nr cadastral Nr. topografic	Suprafața* (mp)	Observații / Referințe
A1		360	Sector cadastral:85 Teren neimprejmuit;

B. Partea II. Proprietari și acte

Inscrieri privitoare la dreptul de proprietate și alte drepturi reale	Referințe
/	
Act Normativ nr. Legea 7, din 13/03/1997 emis de PARLAMENTUL ROMANIEI (CONFORM ART. 13 ALIN. 15);	
B1	Inscrierea provizorie, drept de PROPRIETATE, dobandit prin Lege, cota actuala 1/1
	1) COMUNA BRUIU , CIF:4480270, Proprietar neidentificat

C. Partea III. SARCINI .

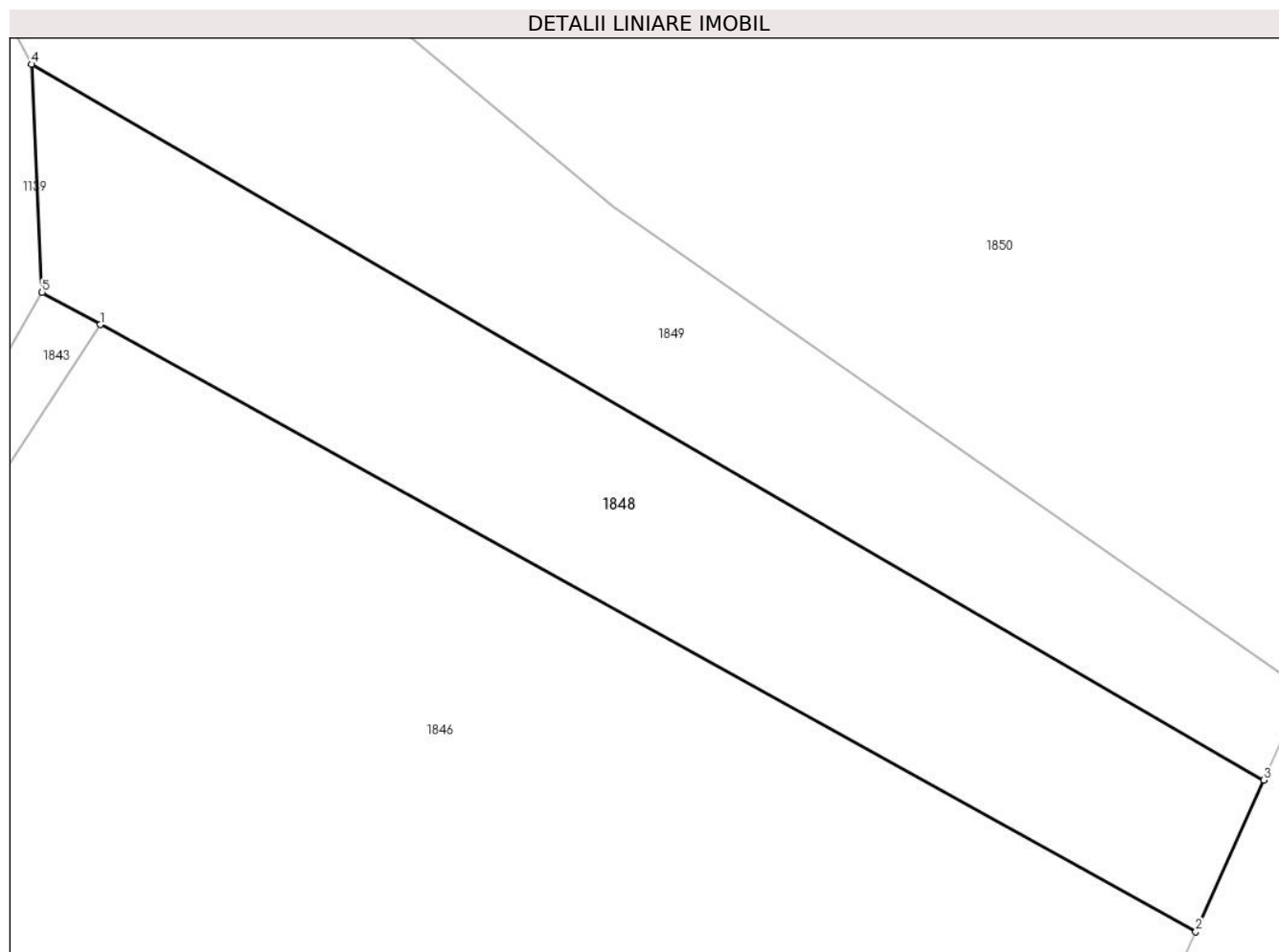
Inscrieri privind dezmembramintele dreptului de proprietate, drepturi reale de garanție și sarcini	Referințe
NU SUNT	

Anexa Nr. 1 La Partea I

Teren

Nr cadastral	Suprafața (mp)*	Observații / Referințe
	360	

* Suprafața este determinată în planul de proiecție Stereo 70.



Date referitoare la teren

Crt	Categorie folosință	Intra vilan	Suprafața (mp)	Tarla	Parcelă	Nr. topo	Observații / Referințe
1	ape curgătoare	NU	360	87	2547	-	

Lungime Segmente

1) Valorile lungimilor segmentelor sunt obținute din proiecție în plan.

Punct început	X / Y	Punct sfârșit	X / Y	Lungime segment (** (m)
1	479.588,774 487.051,5	2	479.630,734 487.028,263	47.964
2	479.630,734 487.028,263	3	479.633,334 487.034,065	6.358
3	479.633,334 487.034,065	4	479.586,145 487.061,463	54.566
4	479.586,145 487.061,463	5	479.586,546 487.052,734	8.739
5	479.586,546 487.052,734	1	479.588,774 487.051,5	2.548

**** Lungimile segmentelor sunt determinate în planul de proiecție Stereo 70 și sunt rotunjite la 1 milimetru.**

***** Distanța dintre puncte este formată din segmente cumulate ce sunt mai mici decât valoarea 1 milimetru.**

**DATE DESPRE IMOBILUL NR. 1849**

Oficiul de Cadastru și Publicitate Imobiliară SIBIU
Biroul de Cadastru și Publicitate Imobiliară Agnita

A. Partea I. Descrierea imobilului

TEREN Extravilan

Adresa: Jud. Sibiu

Nr. Crt	Nr cadastral Nr. topografic	Suprafața* (mp)	Observații / Referințe
A1		3.748	Sector cadastral:85 Teren neimprejmuit;

B. Partea II. Proprietari și acte

Inscrieri privitoare la dreptul de proprietate și alte drepturi reale		Referințe
/		
Act Normativ nr. Legea 7, din 13/03/1997 emis de PARLAMENTUL ROMANIEI (CONFORM ART. 13 ALIN. 15);		
B1	Inscrierea provizorie, drept de PROPRIETATE, dobandit prin Lege, cota actuala 1/1 1) COMUNA BRUIU, CIF:4480270, Proprietar neidentificat	A1

C. Partea III. SARCINI .

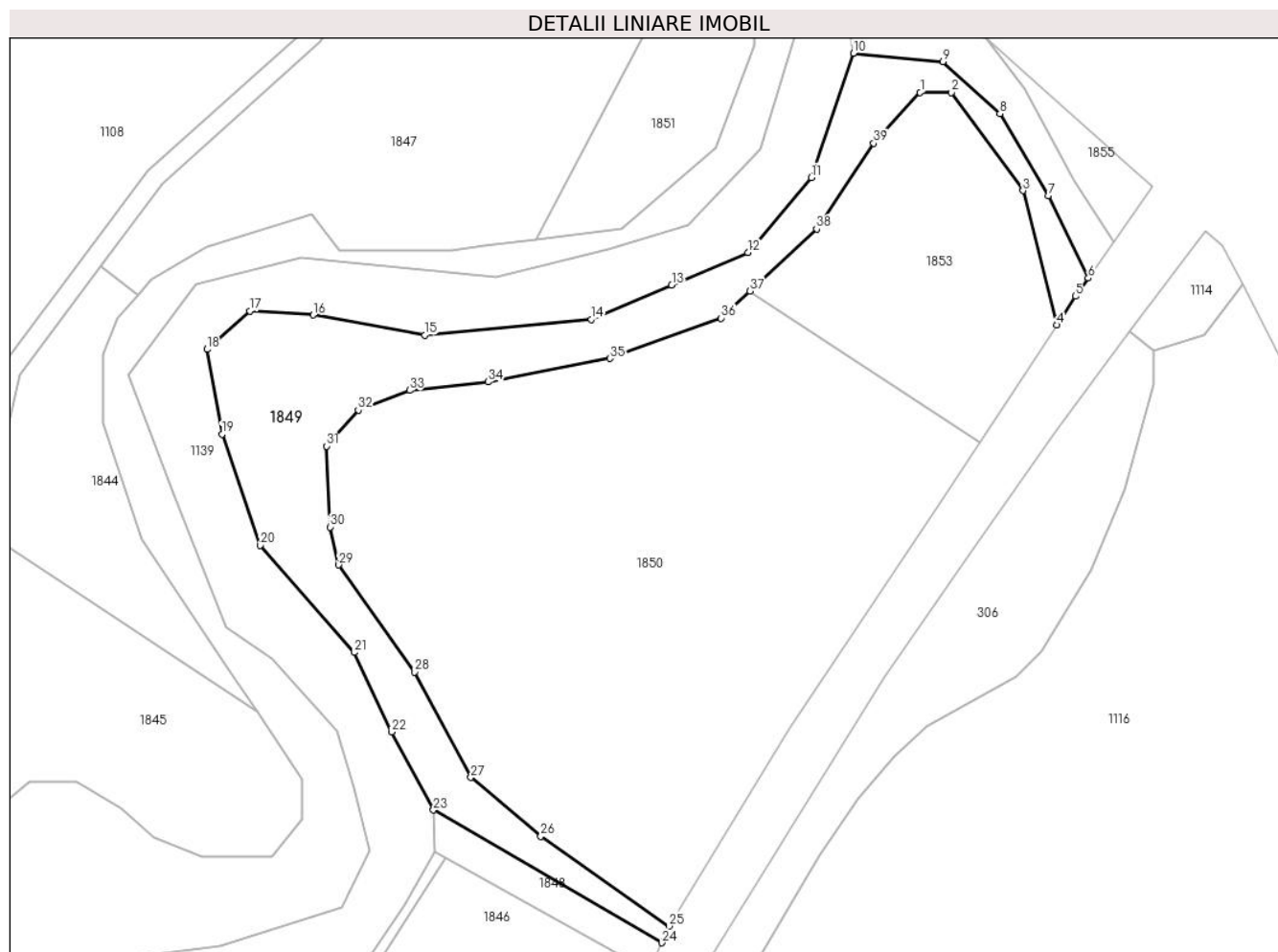
Inscrieri privind dezmembramintele dreptului de proprietate, drepturi reale de garanție și sarcini	Referințe
NU SUNT	

Anexa Nr. 1 La Partea I

Teren

Nr cadastral	Suprafața (mp)*	Observații / Referințe
	3.748	

* Suprafața este determinată în planul de proiecție Stereo 70.



Date referitoare la teren

Crt	Categorie folosință	Intra vilan	Suprafața (mp)	Tarla	Parcelă	Nr. topo	Observații / Referințe
1	padure	NU	3.748	87	2540	-	Tufaris

Lungime Segmente

1) Valorile lungimilor segmentelor sunt obținute din proiecție în plan.

Punct început	X / Y	Punct sfârșit	X / Y	Lungime segment (** (m)	Punct început	X / Y	Punct sfârșit	X / Y	Lungime segment (** (m)
1	479.686,733 487.209,589	2	479.693,197 487.209,589	6.464	2	479.693,197 487.209,589	3	479.707,991 487.189,343	25.075
3	479.707,991 487.189,343	4	479.714,921 487.161,576	28.619	4	479.714,921 487.161,576	5	479.718,834 487.167,543	7.135
5	479.718,834 487.167,543	6	479.721,461 487.171,256	4.549	6	479.721,461 487.171,256	7	479.713,168 487.188,286	18.943
7	479.713,168 487.188,286	8	479.703,189 487.205,256	19.686	8	479.703,189 487.205,256	9	479.691,444 487.215,984	15.907
9	479.691,444 487.215,984	10	479.672,916 487.217,703	18.607	10	479.672,916 487.217,703	11	479.664,225 487.192,052	27.084

Punct început	X / Y	Punct sfârșit	X / Y	Lungime segment (** (m)
11	479.664,225 487.192,052	12	479.651,134 487.176,55	20.289
13	479.635,388 487.169,833	14	479.618,773 487.162,746	18.064
15	479.584,392 487.159,511	16	479.561,324 487.163,676	23.44
17	479.548,245 487.164,471	18	479.539,387 487.156,574	11.866
19	479.542,492 487.139,063	20	479.550,409 487.116,092	24.297
21	479.569,762 487.093,981	22	479.577,504 487.077,574	18.142
23	479.586,145 487.061,463	24	479.633,334 487.034,065	54.566
25	479.634,872 487.037,496	26	479.608,366 487.056,056	32.358
27	479.593,899 487.068,204	28	479.582,265 487.089,96	24.672
29	479.566,612 487.112,06	30	479.564,776 487.119,893	8.046
31	479.564,108 487.136,589	32	479.570,644 487.144,041	9.912
33	479.581,216 487.148,098	34	479.597,415 487.149,85	16.294
35	479.622,619 487.154,69	36	479.645,601 487.163,018	24.444
37	479.651,566 487.168,589	38	479.665,331 487.181,446	18.836
39	479.677,11 487.199,107	1	479.686,733 487.209,589	14.23

Punct început	X / Y	Punct sfârșit	X / Y	Lungime segment (** (m)
12	479.651,134 487.176,55	13	479.635,388 487.169,833	17.119
14	479.618,773 487.162,746	15	479.584,392 487.159,511	34.534
16	479.561,324 487.163,676	17	479.548,245 487.164,471	13.104
18	479.539,387 487.156,574	19	479.542,492 487.139,063	17.784
20	479.550,409 487.116,092	21	479.569,762 487.093,981	29.385
22	479.577,504 487.077,574	23	479.586,145 487.061,463	18.282
24	479.633,334 487.034,065	25	479.634,872 487.037,496	3.76
26	479.608,366 487.056,056	27	479.593,899 487.068,204	18.891
28	479.582,265 487.089,96	29	479.566,612 487.112,06	27.081
30	479.564,776 487.119,893	31	479.564,108 487.136,589	16.709
32	479.570,644 487.144,041	33	479.581,216 487.148,098	11.324
34	479.597,415 487.149,85	35	479.622,619 487.154,69	25.665
36	479.645,601 487.163,018	37	479.651,566 487.168,589	8.162
38	479.665,331 487.181,446	39	479.677,11 487.199,107	21.229

** Lungimile segmentelor sunt determinate în planul de proiecție Stereo 70 și sunt rotunjite la 1 milimetru.

*** Distanța dintre puncte este formată din segmente cumulate ce sunt mai mici decât valoarea 1 milimetru.

**DATE DESPRE IMOBILUL NR. 1850**

Oficiul de Cadastru și Publicitate Imobiliară SIBIU
Biroul de Cadastru și Publicitate Imobiliară Agnita

A. Partea I. Descrierea imobilului

TEREN Extravilan

Adresa: Jud. Sibiu

Nr. Crt	Nr cadastral Nr. topografic	Suprafața* (mp)	Observații / Referințe
A1		10.000	Sector cadastral:85 Teren neimprejmuit;

B. Partea II. Proprietari și acte

Inscrieri privitoare la dreptul de proprietate și alte drepturi reale	Referințe
/	
Act Administrativ nr. 48/25, din 17/05/1994 emis de CJPSDPAT SIBIU (titlu de proprietate);	
B1	A1
Intabulare, drept de PROPRIETATE, dobandit prin Constituire, cota actuala 1/1 1) GOLDEA GHIORGHINA	

C. Partea III. SARCINI .

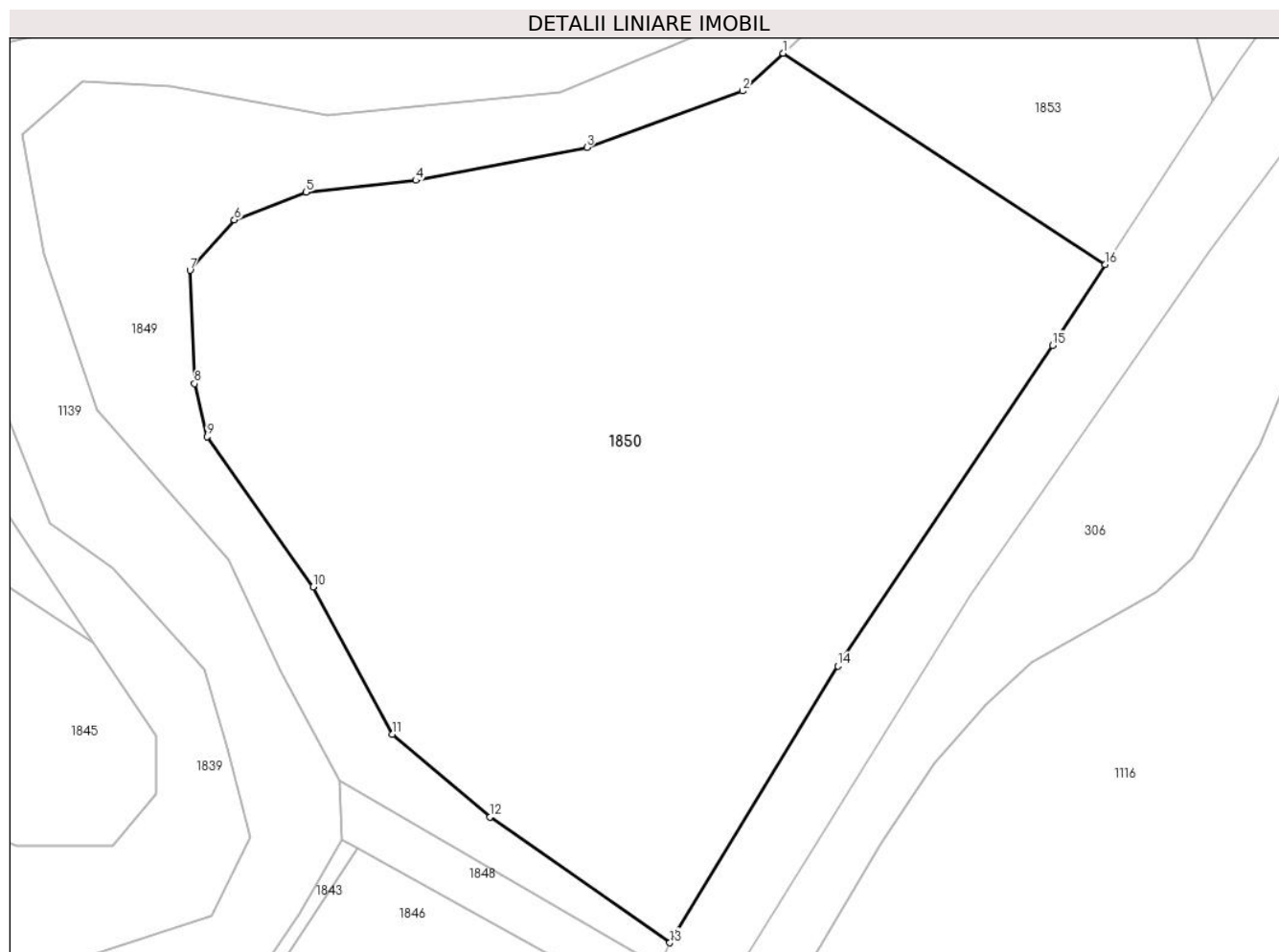
Inscrieri privind dezmembramintele dreptului de proprietate, drepturi reale de garanție și sarcini	Referințe
NU SUNT	

Anexa Nr. 1 La Partea I

Teren

Nr cadastral	Suprafața (mp)*	Observații / Referințe
	10.000	

* Suprafața este determinată în planul de proiecție Stereo 70.



Date referitoare la teren

Crt	Categorie folosință	Intravilan	Suprafața (mp)	Tarla	Parcelă	Nr. topo	Observații / Referințe
1	arabil	NU	10.000	87	2546/1	-	Nr. tarla gresit in TP

Lungime Segmente

1) Valorile lungimilor segmentelor sunt obținute din proiecție în plan.

Punct început	X / Y	Punct sfârșit	X / Y	Lungime segment (** (m)
1	479.651,566 487.168,589	2	479.645,601 487.163,018	8.162
2	479.645,601 487.163,018	3	479.622,619 487.154,69	24.444
3	479.622,619 487.154,69	4	479.597,415 487.149,85	25.665
4	479.597,415 487.149,85	5	479.581,216 487.148,098	16.294
5	479.581,216 487.148,098	6	479.570,644 487.144,041	11.324

Punct început	X / Y	Punct sfârșit	X / Y	Lungime segment (** (m)
6	479.570,644 487.144,041	7	479.564,108 487.136,589	9.912
7	479.564,108 487.136,589	8	479.564,776 487.119,893	16.709
8	479.564,776 487.119,893	9	479.566,612 487.112,06	8.046
9	479.566,612 487.112,06	10	479.582,265 487.089,96	27.081
10	479.582,265 487.089,96	11	479.593,899 487.068,204	24.672
11	479.593,899 487.068,204	12	479.608,366 487.056,056	18.891
12	479.608,366 487.056,056	13	479.634,872 487.037,496	32.358
13	479.634,872 487.037,496	14	479.659,633 487.078,289	47.72
14	479.659,633 487.078,289	15	479.691,295 487.125,546	56.883
15	479.691,295 487.125,546	16	479.699,087 487.137,428	14.21
16	479.699,087 487.137,428	1	479.651,566 487.168,589	56.826

** Lungimile segmentelor sunt determinate în planul de proiecție Stereo 70 și sunt rotunjite la 1 milimetru.

*** Distanța dintre puncte este formată din segmente cumulate ce sunt mai mici decât valoarea 1 milimetru.

**DATE DESPRE IMOBILUL NR. 1851**

Oficiul de Cadastru și Publicitate Imobiliară SIBIU
Biroul de Cadastru și Publicitate Imobiliară Agnita

A. Partea I. Descrierea imobilului

TEREN Extravilan

Adresa: Jud. Sibiu

Nr. Crt	Nr cadastral Nr. topografic	Suprafața* (mp)	Observații / Referințe
A1		1.200	Sector cadastral:85 Teren neimprejmuit;

B. Partea II. Proprietari și acte

Inscrieri privitoare la dreptul de proprietate și alte drepturi reale	Referințe
/	
Act Administrativ nr. 3043/25, din 26/01/2010 emis de CJPSDPAT SIBIU (titlu de proprietate);	
B1	A1
Intabulare, drept de PROPRIETATE, dobandit prin Reconstituire, cota actuala 1/1 1) COMSA IOAN	

C. Partea III. SARCINI .

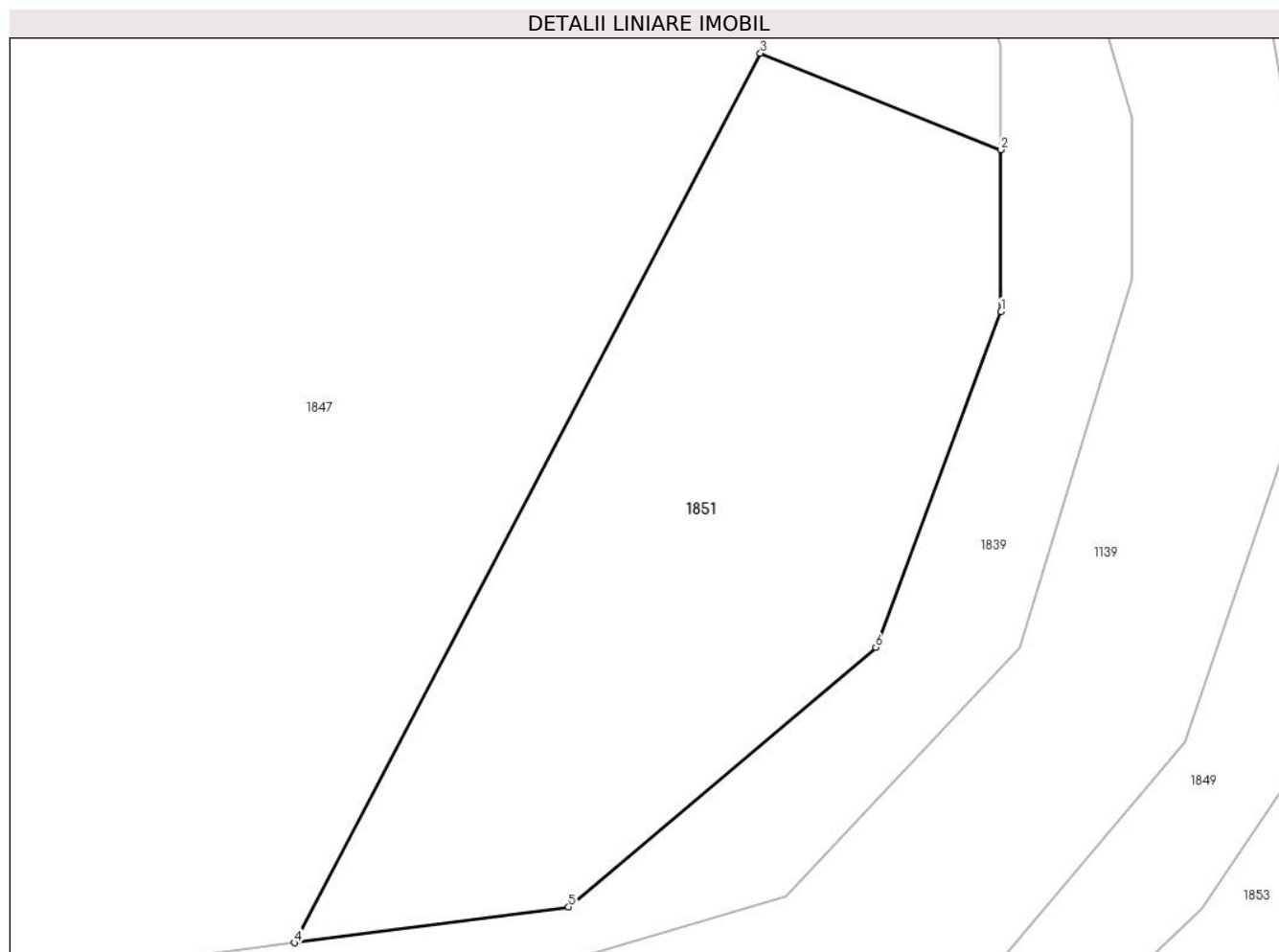
Inscrieri privind dezmembramintele dreptului de proprietate, drepturi reale de garanție și sarcini	Referințe
NU SUNT	

Anexa Nr. 1 La Partea I

Teren

Nr cadastral	Suprafața (mp)*	Observații / Referințe
	1.200	

* Suprafața este determinată în planul de proiecție Stereo 70.



Date referitoare la teren

Crt	Categorie folosință	Intravilan	Suprafața (mp)	Tarla	Parcelă	Nr. topo	Observații / Referințe
1	faneata	NU	1.200	87	2530	-	

Lungime Segmente

1) Valorile lungimilor segmentelor sunt obținute din proiecție în plan.

Punct început	X / Y	Punct sfârșit	X / Y	Lungime segment (** (m)
1	479.652,5 487.219,455	2	479.652,5 487.229,756	10.301
2	479.652,5 487.229,756	3	479.637,172 487.235,899	16.514
3	479.637,172 487.235,899	4	479.607,476 487.179,273	63.94
4	479.607,476 487.179,273	5	479.624,953 487.181,552	17.625
5	479.624,953 487.181,552	6	479.644,519 487.198,073	25.609

Punct început	X / Y	Punct sfârşit	X / Y	Lungime segment (** (m)
6	479.644,519 487.198,073	1	479.652,5 487.219,455	22.823

** Lungimile segmentelor sunt determinate în planul de proiecţie Stereo 70 şi sunt rotunjite la 1 milimetru.

*** Distanţa dintre puncte este formată din segmente cumulate ce sunt mai mici decât valoarea 1 milimetru.

**DATE DESPRE IMOBILUL NR. 1852**

Oficiul de Cadastru și Publicitate Imobiliară SIBIU
Biroul de Cadastru și Publicitate Imobiliară Agnita

A. Partea I. Descrierea imobilului

TEREN Extravilan

Adresa: Jud. Sibiu

Nr. Crt	Nr cadastral Nr. topografic	Suprafața* (mp)	Observații / Referințe
A1		139	Sector cadastral:85 Teren neimprejmuit;

B. Partea II. Proprietari și acte

Inscrieri privitoare la dreptul de proprietate și alte drepturi reale		Referințe
/		
Act Normativ nr. Legea 7, din 13/03/1997 emis de PARLAMENTUL ROMANIEI (CONFORM ART. 13 ALIN. 15);		
B1	Inscrierea provizorie, drept de PROPRIETATE, dobandit prin Lege, cota actuala 1/1 1) COMUNA BRUIU, CIF:4480270, Proprietar neidentificat	A1

C. Partea III. SARCINI .

Inscrieri privind dezmembramintele dreptului de proprietate, drepturi reale de garanție și sarcini	Referințe
NU SUNT	

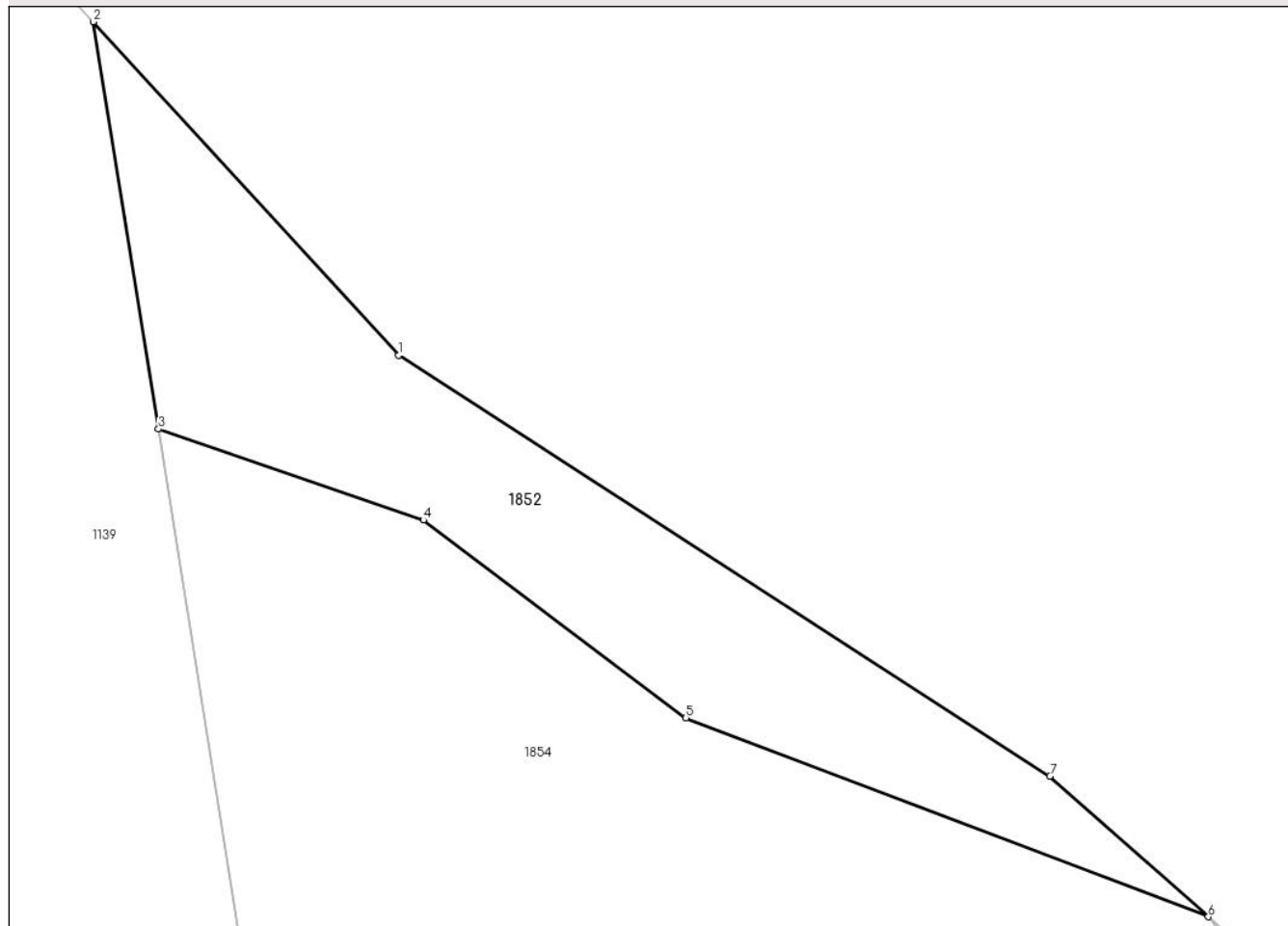
Anexa Nr. 1 La Partea I

Teren

Nr cadastral	Suprafața (mp)*	Observații / Referințe
	139	

* Suprafața este determinată în planul de proiecție Stereo 70.

DETALII LINIARE IMOBIL



Date referitoare la teren

Crt	Categorie folosință	Intravilan	Suprafața (mp)	Tarla	Parcelă	Nr. topo	Observații / Referințe
1	padure	NU	139	87	2541	-	Tufaris

Lungime Segmente

1) Valorile lungimilor segmentelor sunt obținute din proiecție în plan.

Punct început	X / Y	Punct sfârșit	X / Y	Lungime segment (** (m)
1	479.677,073 487.236,816	2	479.668,332 487.246,352	12.936
2	479.668,332 487.246,352	3	479.670,196 487.234,703	11.797
3	479.670,196 487.234,703	4	479.677,778 487.232,094	8.018
4	479.677,778 487.232,094	5	479.685,29 487.226,433	9.407
5	479.685,29 487.226,433	6	479.700,242 487.220,748	15.996

Punct început	X / Y	Punct sfârșit	X / Y	Lungime segment (** (m)
6	479.700,242 487.220,748	7	479.695,717 487.224,772	6.055
7	479.695,717 487.224,772	1	479.677,073 487.236,816	22.196

** Lungimile segmentelor sunt determinate în planul de proiecție Stereo 70 și sunt rotunjite la 1 milimetru.

*** Distanța dintre puncte este formată din segmente cumulate ce sunt mai mici decât valoarea 1 milimetru.

**DATE DESPRE IMOBILUL NR. 1853**

Oficiul de Cadastru și Publicitate Imobiliară SIBIU
Biroul de Cadastru și Publicitate Imobiliară Agnita

A. Partea I. Descrierea imobilului

TEREN Extravilan

Adresa: Jud. Sibiu

Nr. Crt	Nr cadastral Nr. topografic	Suprafața* (mp)	Observații / Referințe
A1		2.500	Sector cadastral:85 Teren neimprejmuit;

B. Partea II. Proprietari și acte

Inscrieri privitoare la dreptul de proprietate și alte drepturi reale		Referințe
/		
Act Administrativ nr. 2097/25, din 05/03/2003 emis de CJPSDPAT SIBIU (titlu de proprietate);		
B1	Intabulare, drept de PROPRIETATE, dobandit prin Reconstituire, cota actuala 1/1 1) NEGRU LUCRETIA 2) HUNUZAU RAFAILA	A1

C. Partea III. SARCINI .

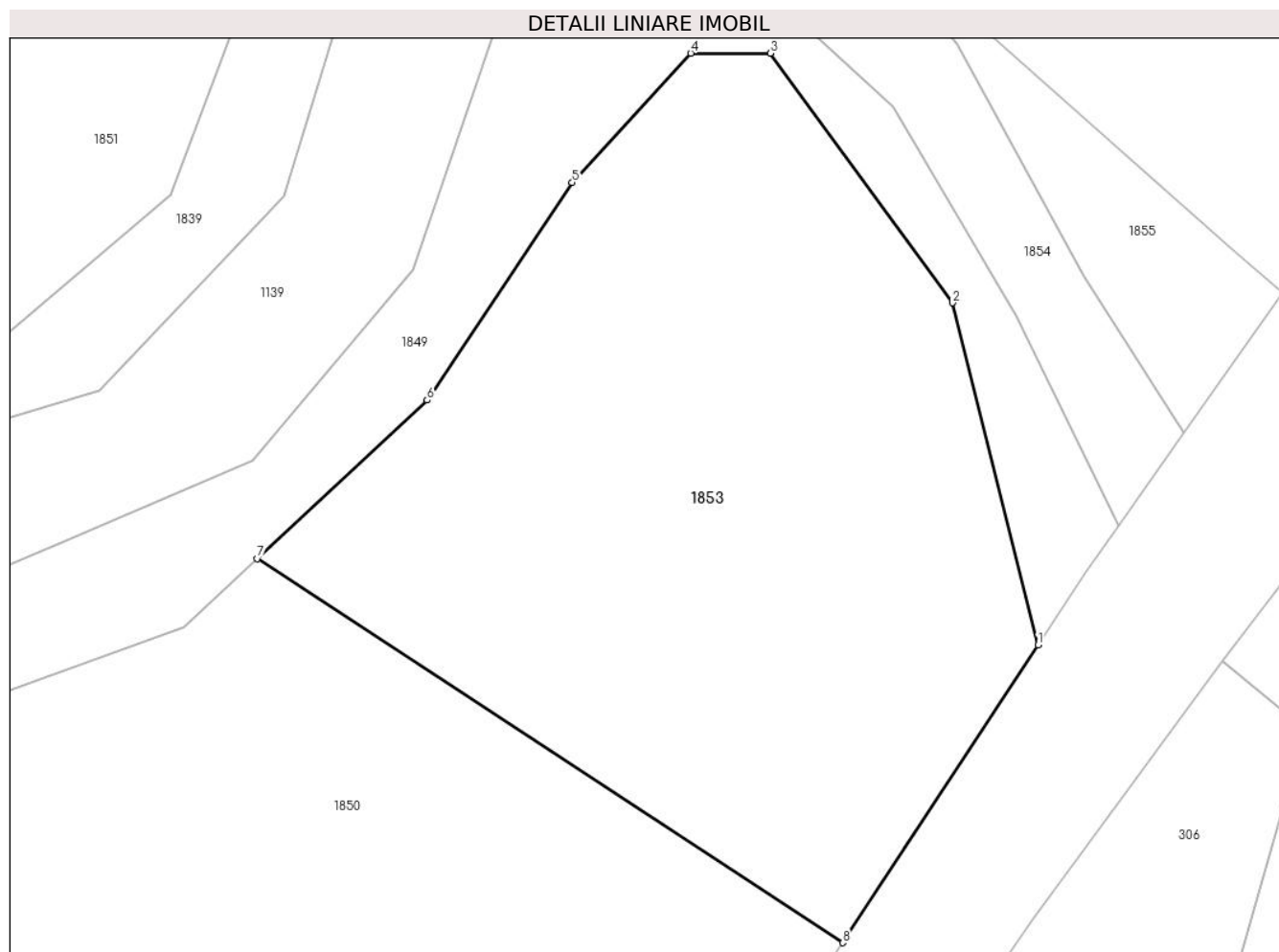
Inscrieri privind dezmembramintele dreptului de proprietate, drepturi reale de garanție și sarcini	Referințe
NU SUNT	

Anexa Nr. 1 La Partea I

Teren

Nr cadastral	Suprafața (mp)*	Observații / Referințe
	2.500	

* Suprafața este determinată în planul de proiecție Stereo 70.



Date referitoare la teren

Crt	Categorie folosință	Intravilan	Suprafața (mp)	Tarla	Parcelă	Nr. topo	Observații / Referințe
1	arabil	NU	2.500	87	2546/2	-	Nr. tarla greșit în TP

Lungime Segmente

1) Valorile lungimilor segmentelor sunt obținute din proiecție în plan.

Punct început	X / Y	Punct sfârșit	X / Y	Lungime segment (** (m)
1	479.714,921 487.161,576	2	479.707,991 487.189,343	28.619
2	479.707,991 487.189,343	3	479.693,197 487.209,589	25.075
3	479.693,197 487.209,589	4	479.686,733 487.209,589	6.464
4	479.686,733 487.209,589	5	479.677,11 487.199,107	14.23
5	479.677,11 487.199,107	6	479.665,331 487.181,446	21.229

Punct început	X / Y	Punct sfârșit	X / Y	Lungime segment (** (m)
6	479.665,331 487.181,446	7	479.651,566 487.168,589	18.836
7	479.651,566 487.168,589	8	479.699,087 487.137,428	56.826
8	479.699,087 487.137,428	1	479.714,921 487.161,576	28.876

** Lungimile segmentelor sunt determinate în planul de proiecție Stereo 70 și sunt rotunjite la 1 milimetru.

*** Distanța dintre puncte este formată din segmente cumulate ce sunt mai mici decât valoarea 1 milimetru.

**DATE DESPRE IMOBILUL NR. 1854**

Oficiul de Cadastru și Publicitate Imobiliară SIBIU
Biroul de Cadastru și Publicitate Imobiliară Agnita

A. Partea I. Descrierea imobilului

TEREN Extravilan

Adresa: Jud. Sibiu

Nr. Crt	Nr cadastral Nr. topografic	Suprafața* (mp)	Observații / Referințe
A1		664	Sector cadastral:85 Teren neimprejmuit;

B. Partea II. Proprietari și acte

Inscrieri privitoare la dreptul de proprietate și alte drepturi reale		Referințe
/		
Act Normativ nr. Legea 7, din 13/03/1997 emis de PARLAMENTUL ROMANIEI (CONFORM ART. 13 ALIN. 15);		
B1	Inscrierea provizorie, drept de PROPRIETATE, dobandit prin Lege, cota actuala 1/1 1) COMUNA BRUIU, CIF:4480270, Proprietar neidentificat	A1

C. Partea III. SARCINI .

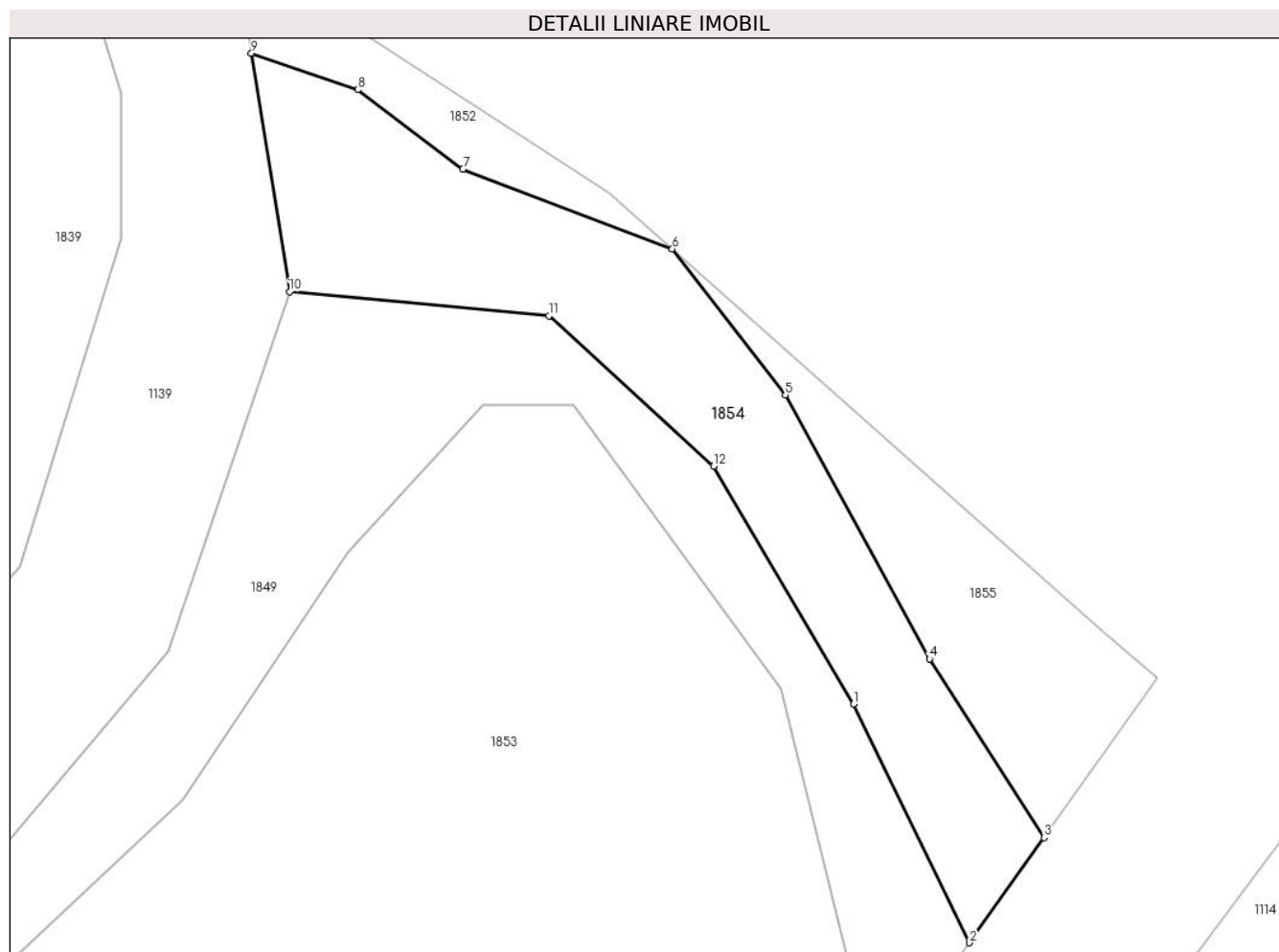
Inscrieri privind dezmembramintele dreptului de proprietate, drepturi reale de garanție și sarcini	Referințe
NU SUNT	

Anexa Nr. 1 La Partea I

Teren

Nr cadastral	Suprafața (mp)*	Observații / Referințe
	664	

* Suprafața este determinată în planul de proiecție Stereo 70.



Date referitoare la teren

Crt	Categorie folosință	Intravilan	Suprafața (mp)	Tarla	Parcelă	Nr. topo	Observații / Referințe
1	ape curgătoare	NU	664	87	2543	-	

Lungime Segmente

1) Valorile lungimilor segmentelor sunt obținute din proiecție în plan.

Punct început	X / Y	Punct sfârșit	X / Y	Lungime segment (** (m)
1	479.713,168 487.188,286	2	479.721,461 487.171,256	18.943
2	479.721,461 487.171,256	3	479.726,768 487.178,754	9.186
3	479.726,768 487.178,754	4	479.718,604 487.191,507	15.142
4	479.718,604 487.191,507	5	479.708,316 487.210,327	21.449
5	479.708,316 487.210,327	6	479.700,242 487.220,748	13.183

Punct început	X / Y	Punct sfârșit	X / Y	Lungime segment (** (m)
6	479.700,242 487.220,748	7	479.685,29 487.226,433	15.996
7	479.685,29 487.226,433	8	479.677,778 487.232,094	9.407
8	479.677,778 487.232,094	9	479.670,196 487.234,703	8.018
9	479.670,196 487.234,703	10	479.672,916 487.217,703	17.216
10	479.672,916 487.217,703	11	479.691,444 487.215,984	18.607
11	479.691,444 487.215,984	12	479.703,189 487.205,256	15.907
12	479.703,189 487.205,256	1	479.713,168 487.188,286	19.686

** Lungimile segmentelor sunt determinate în planul de proiecție Stereo 70 și sunt rotunjite la 1 milimetru.

*** Distanța dintre puncte este formată din segmente cumulate ce sunt mai mici decât valoarea 1 milimetru.

**DATE DESPRE IMOBILUL NR. 1855**

Oficiul de Cadastru și Publicitate Imobiliară SIBIU
Biroul de Cadastru și Publicitate Imobiliară Agnita

A. Partea I. Descrierea imobilului

TEREN Extravilan

Adresa: Jud. Sibiu

Nr. Crt	Nr cadastral Nr. topografic	Suprafața* (mp)	Observații / Referințe
A1		298	Sector cadastral:85 Teren neimprejmuit;

B. Partea II. Proprietari și acte

Inscrieri privitoare la dreptul de proprietate și alte drepturi reale		Referințe
/		
Act Normativ nr. Legea 7, din 13/03/1997 emis de PARLAMENTUL ROMANIEI (CONFORM ART. 13 ALIN. 15);		
B1	Inscrierea provizorie, drept de PROPRIETATE, dobandit prin Lege, cota actuala 1/1 1) COMUNA BRUIU , CIF:4480270, Proprietar neidentificat	A1

C. Partea III. SARCINI .

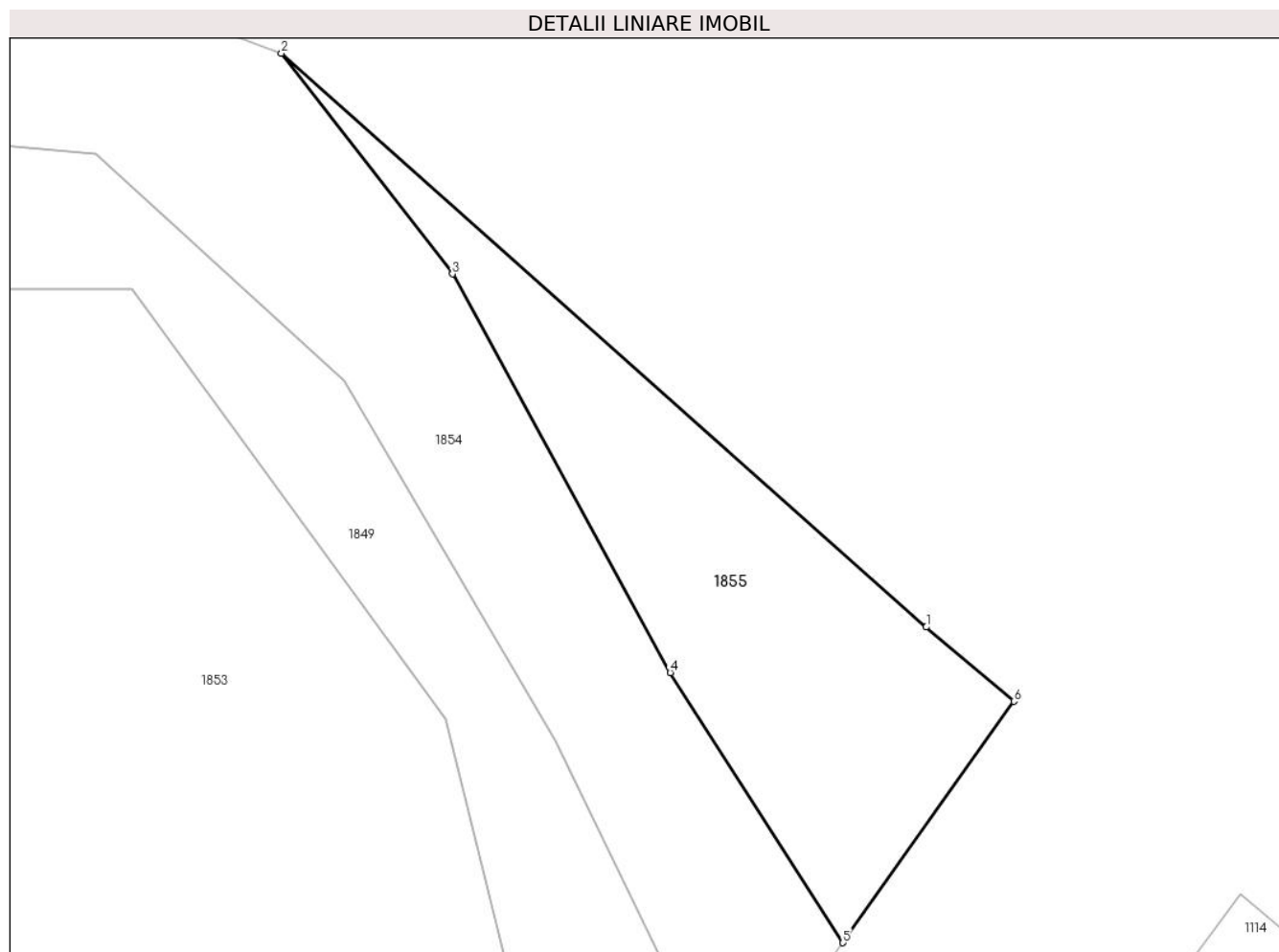
Inscrieri privind dezmembramintele dreptului de proprietate, drepturi reale de garanție și sarcini	Referințe
NU SUNT	

Anexa Nr. 1 La Partea I

Teren

Nr cadastral	Suprafața (mp)*	Observații / Referințe
	298	

* Suprafața este determinată în planul de proiecție Stereo 70.



Date referitoare la teren

Crt	Categorie folosință	Intravilan	Suprafața (mp)	Tarla	Parcelă	Nr. topo	Observații / Referințe
1	padure	NU	298	87	2542	-	Tufaris

Lungime Segmente

1) Valorile lungimilor segmentelor sunt obținute din proiecție în plan.

Punct început	X / Y	Punct sfârșit	X / Y	Lungime segment (** (m)
1	479.730,7 487.193,658	2	479.700,242 487.220,748	40.763
2	479.700,242 487.220,748	3	479.708,316 487.210,327	13.183
3	479.708,316 487.210,327	4	479.718,604 487.191,507	21.449
4	479.718,604 487.191,507	5	479.726,768 487.178,754	15.142
5	479.726,768 487.178,754	6	479.734,833 487.190,151	13.962

Punct început	X / Y	Punct sfârșit	X / Y	Lungime segment (** (m)
6	479.734,833 487.190,151	1	479.730,7 487.193,658	5.42

** Lungimile segmentelor sunt determinate în planul de proiecție Stereo 70 și sunt rotunjite la 1 milimetru.

*** Distanța dintre puncte este formată din segmente cumulate ce sunt mai mici decât valoarea 1 milimetru.

