

**DATE DESPRE IMOBILUL NR. 1079**

Oficiul de Cadastru și Publicitate Imobiliară SIBIU
Biroul de Cadastru și Publicitate Imobiliară Agnita

A. Partea I. Descrierea imobilului

TEREN Extravilan

Adresa: Jud. Sibiu

Nr. Crt	Nr cadastral Nr. topografic	Suprafața* (mp)	Observații / Referințe
A1		207	Sector cadastral:84 Teren neimprejmuit;

B. Partea II. Proprietari și acte

Inscrieri privitoare la dreptul de proprietate și alte drepturi reale		Referințe
/		
Act Normativ nr. Legea 7, din 13/03/1997 emis de PARLAMENTUL ROMANIEI (CONFORM ART. 13 ALIN. 15);		
B1	Inscrierea provizorie, drept de PROPRIETATE, dobandit prin Lege, cota actuala 1/1 1) COMUNA BRUIU , CIF:4480270, Proprietar neidentificat	A1

C. Partea III. SARCINI .

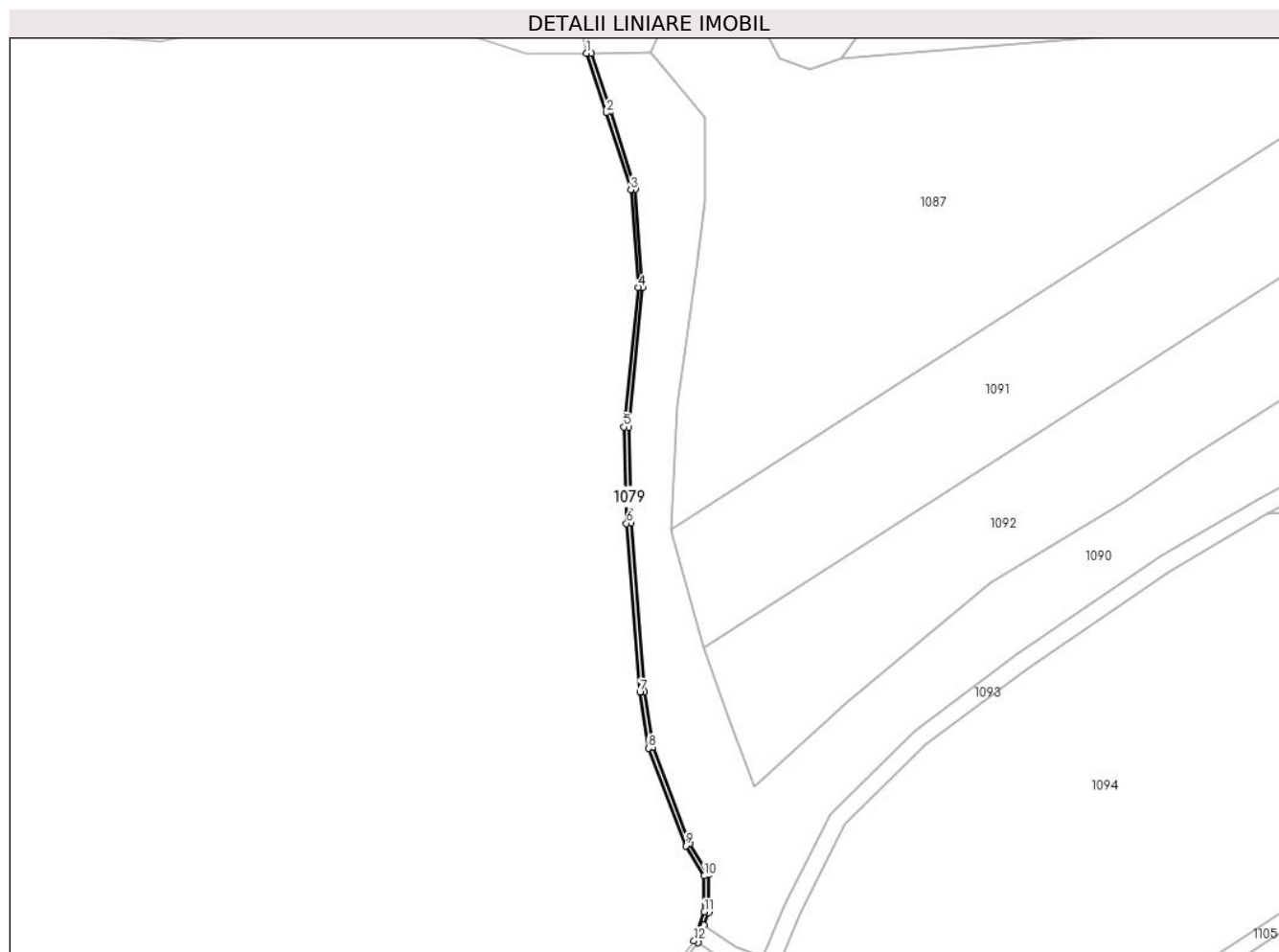
Inscrieri privind dezmembramintele dreptului de proprietate, drepturi reale de garanție și sarcini	Referințe
NU SUNT	

Anexa Nr. 1 La Partea I

Teren

Nr cadastral	Suprafața (mp)*	Observații / Referințe
	207	

* Suprafața este determinată în planul de proiecție Stereo 70.



Date referitoare la teren

Crt	Categorie folosință	Intravilan	Suprafața (mp)	Tarla	Parcelă	Nr. topo	Observații / Referințe
1	ape curgătoare	NU	207	86	2497	-	

Lungime Segmente

1) Valorile lungimilor segmentelor sunt obținute din proiecție în plan.

Punct început	X / Y	Punct sfârșit	X / Y	Lungime segment (** (m))
1	478.697,876 487.038,053	2	478.702,365 487.024,562	14.218
3	478.707,91 487.007,074	4	478.709,533 486.984,888	22.245
5	478.706,366 486.953,237	6	478.706,911 486.931,31	21.934
7	478.709,945 486.892,978	8	478.711,891 486.880,314	12.813
9	478.720,376 486.858,148	10	478.724,573 486.851,314	8.021

Punct început	X / Y	Punct sfârșit	X / Y	Lungime segment (** (m))
2	478.702,365 487.024,562	3	478.707,91 487.007,074	18.346
4	478.709,533 486.984,888	5	478.706,366 486.953,237	31.809
6	478.706,911 486.931,31	7	478.709,945 486.892,978	38.451
8	478.711,891 486.880,314	9	478.720,376 486.858,148	23.734
10	478.724,573 486.851,314	11	478.724,573 486.843,158	8.156

Punct început	X / Y	Punct sfârșit	X / Y	Lungime segment (** (m)
11	478.724,573 486.843,158	12	478.722,274 486.836,63	6.921
13	478.723,161 486.836,14	14	478.724,572 486.840,145	4.246
15	478.725,573 486.842,987	16	478.725,573 486.851,596	8.609
17	478.721,277 486.858,593	18	478.712,863 486.880,571	23.534
19	478.710,939 486.893,094	20	478.707,91 486.931,362	38.388
21	478.707,368 486.953,199	22	478.710,536 486.984,874	31.833
23	478.708,898 487.007,264	24	478.703,316 487.024,871	18.471
25	478.698,896 487.038,067	1	478.697,876 487.038,053	1.02

Punct început	X / Y	Punct sfârșit	X / Y	Lungime segment (** (m)
12	478.722,274 486.836,63	13	478.723,161 486.836,14	1.014
14	478.724,572 486.840,145	15	478.725,573 486.842,987	3.013
16	478.725,573 486.851,596	17	478.721,277 486.858,593	8.21
18	478.712,863 486.880,571	19	478.710,939 486.893,094	12.67
20	478.707,91 486.931,362	21	478.707,368 486.953,199	21.844
22	478.710,536 486.984,874	23	478.708,898 487.007,264	22.45
24	478.703,316 487.024,871	25	478.698,896 487.038,067	13.916

** Lungimile segmentelor sunt determinate în planul de proiecție Stereo 70 și sunt rotunjite la 1 milimetru.

*** Distanța dintre puncte este formată din segmente cumulate ce sunt mai mici decât valoarea 1 milimetru.

**DATE DESPRE IMOBILUL NR. 1080**

Oficiul de Cadastru și Publicitate Imobiliară SIBIU
Biroul de Cadastru și Publicitate Imobiliară Agnita

A. Partea I. Descrierea imobilului

TEREN Extravilan

Adresa: Jud. Sibiu

Nr. Crt	Nr cadastral Nr. topografic	Suprafața* (mp)	Observații / Referințe
A1	101911	3.500	Sector cadastral:84 Teren neimprejmuit;

B. Partea II. Proprietari și acte

Inscrieri privitoare la dreptul de proprietate și alte drepturi reale		Referințe
6810 / 20/08/2020		
Act Notarial nr. 1143, din 18/08/2020 emis de NP Gabor Constantin Aurelian (contract de vanzare-cumparare);		
B1	Intabulare, drept de PROPRIETATE, cumparare potr. art. 340 lit.c din Codul civil, dobandit prin Conventie, cota actuala 1/1 1) GHERGHEL EMANOIL-FLORIN , casatorit - bun propriu	A1

C. Partea III. SARCINI .

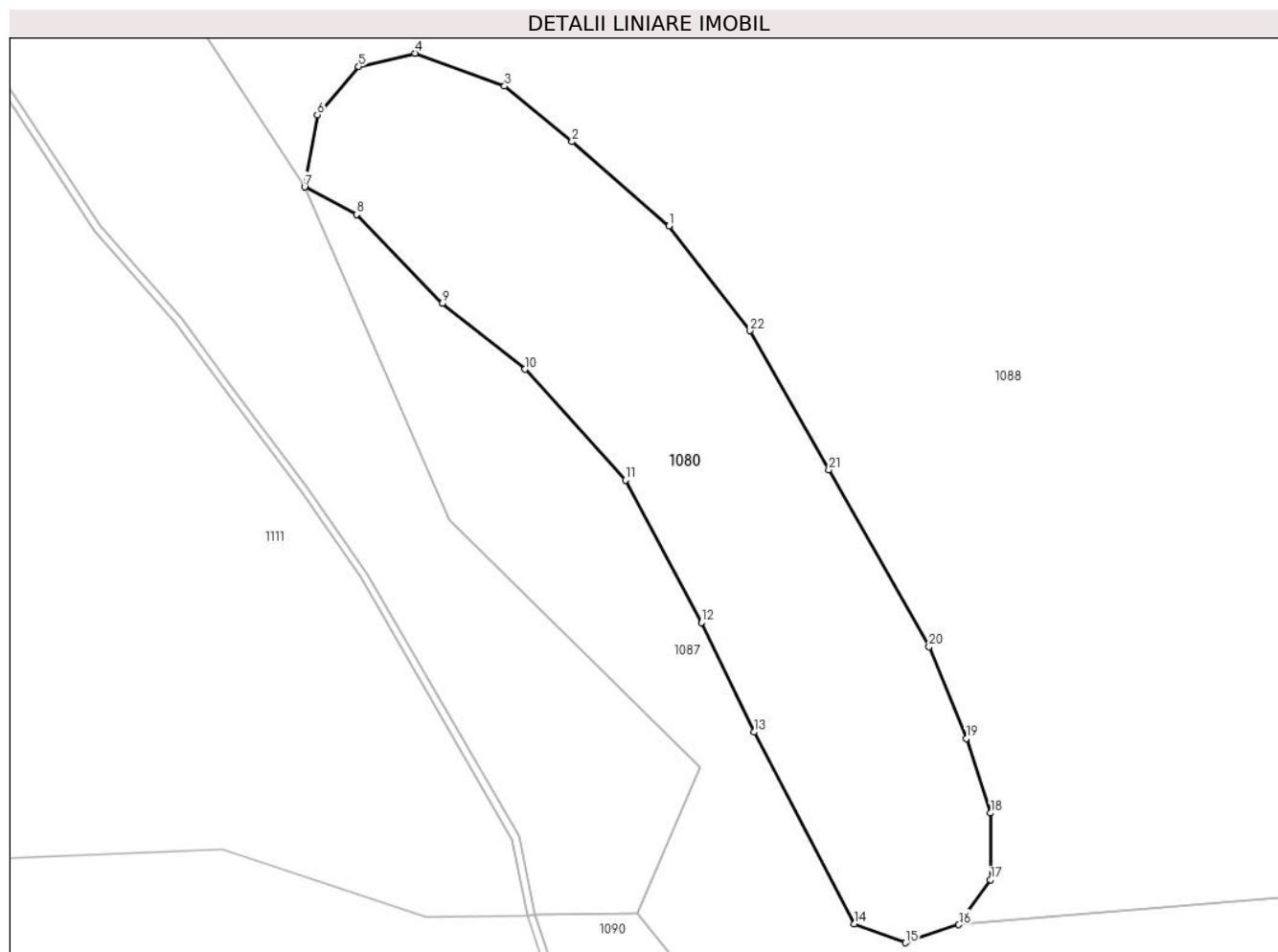
Inscrieri privind dezmembramintele dreptului de proprietate, drepturi reale de garanție și sarcini	Referințe
NU SUNT	

Anexa Nr. 1 La Partea I

Teren

Nr cadastral	Suprafața (mp)*	Observații / Referințe
101911	3.500	

* Suprafața este determinată în planul de proiecție Stereo 70.



Date referitoare la teren

Crt	Categorie folosință	Intravilan	Suprafața (mp)	Tarla	Parcelă	Nr. topo	Observații / Referințe
1	padure	NU	3.500	86	2495	-	Tufaris

Lungime Segmente

1) Valorile lungimilor segmentelor sunt obținute din proiecție în plan.

Punct început	X / Y	Punct sfârșit	X / Y	Lungime segment (** (m)
1	478.716,845 487.130,481	2	478.703,831 487.141,785	17.238
3	478.694,779 487.149,246	4	478.682,784 487.153,655	12.78
5	478.675,202 487.151,846	6	478.669,657 487.145,403	8.501
7	478.667,944 487.135,712	8	478.674,909 487.132,017	7.884
9	478.686,407 487.120,095	10	478.697,504 487.111,27	14.179

Punct început	X / Y	Punct sfârșit	X / Y	Lungime segment (** (m)
2	478.703,831 487.141,785	3	478.694,779 487.149,246	11.731
4	478.682,784 487.153,655	5	478.675,202 487.151,846	7.794
6	478.669,657 487.145,403	7	478.667,944 487.135,712	9.841
8	478.674,909 487.132,017	9	478.686,407 487.120,095	16.563
10	478.697,504 487.111,27	11	478.710,996 487.096,418	20.065

Punct început	X / Y	Punct sfârșit	X / Y	Lungime segment (** (m))
11	478.710,996 487.096,418	12	478.721,191 487.077,3	21.666
13	478.728,234 487.062,607	14	478.741,709 487.036,886	29.037
15	478.748,603 487.034,358	16	478.755,744 487.036,78	7.54
17	478.760,02 487.042,813	18	478.760,02 487.051,749	8.936
19	478.756,724 487.061,743	20	478.751,735 487.074,061	13.29
21	478.738,312 487.097,809	22	478.727,706 487.116,441	21.439

Punct început	X / Y	Punct sfârșit	X / Y	Lungime segment (** (m))
12	478.721,191 487.077,3	13	478.728,234 487.062,607	16.293
14	478.741,709 487.036,886	15	478.748,603 487.034,358	7.344
16	478.755,744 487.036,78	17	478.760,02 487.042,813	7.395
18	478.760,02 487.051,749	19	478.756,724 487.061,743	10.524
20	478.751,735 487.074,061	21	478.738,312 487.097,809	27.279
22	478.727,706 487.116,441	1	478.716,845 487.130,481	17.751

** Lungimile segmentelor sunt determinate în planul de proiecție Stereo 70 și sunt rotunjite la 1 milimetru.

*** Distanța dintre puncte este formată din segmente cumulate ce sunt mai mici decât valoarea 1 milimetru.

**DATE DESPRE IMOBILUL NR. 1081**

Oficiul de Cadastru și Publicitate Imobiliară SIBIU
Biroul de Cadastru și Publicitate Imobiliară Agnita

A. Partea I. Descrierea imobilului

TEREN Extravilan

Adresa: Jud. Sibiu

Nr. Crt	Nr cadastral Nr. topografic	Suprafața* (mp)	Observații / Referințe
A1	100651	26.500	Sector cadastral:84 Teren neimprejmuit;

B. Partea II. Proprietari și acte

Inscrieri privitoare la dreptul de proprietate și alte drepturi reale	Referințe
7010 / 07/07/2014	
Act Notarial nr. 1125, din 04/07/2014 emis de NP Schneider Chelemen Eleonora Sonia;	
B7	Intabulare, drept de PROPRIETATEcumparare, dobandit prin Conventie, cota actuala 1/1 1) SC AGRORA SRL, CIF:14641510
	A1

C. Partea III. SARCINI .

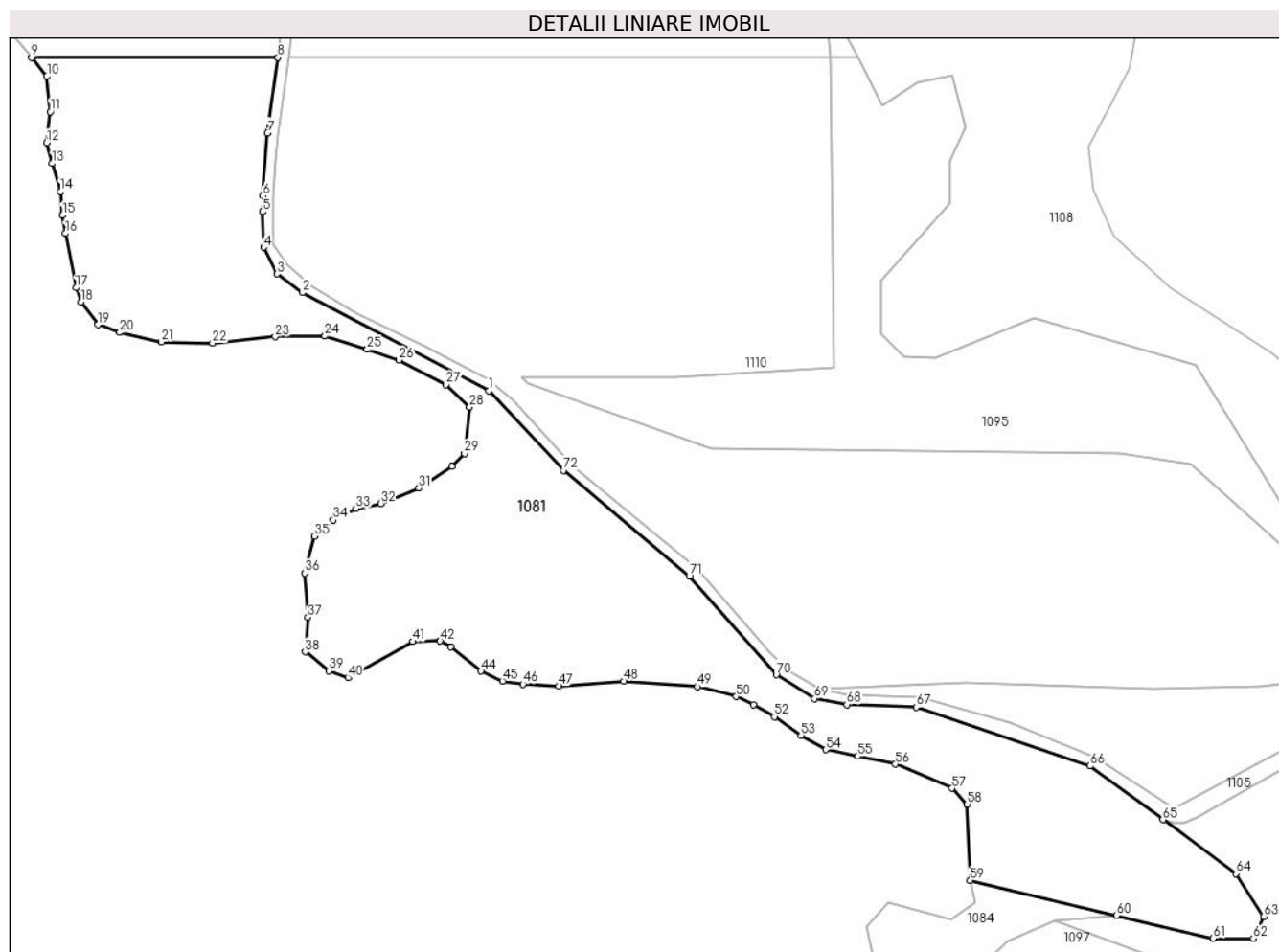
Inscrieri privind dezmembramintele dreptului de proprietate, drepturi reale de garanție și sarcini	Referințe
NU SUNT	

Anexa Nr. 1 La Partea I

Teren

Nr cadastral	Suprafața (mp)*	Observații / Referințe
100651	26.500	

* Suprafața este determinată în planul de proiecție Stereo 70.



Date referitoare la teren

Crt	Categorie folosință	Intravilan	Suprafața (mp)	Tarla	Parcelă	Nr. topo	Observații / Referințe
1	faneata	NU	26.500	86	2489/5/1	-	

Lungime Segmente

1) Valorile lungimilor segmentelor sunt obținute din proiecție în plan.

Punct început	X / Y	Punct sfârșit	X / Y	Lungime segment	Punct început	X / Y	Punct sfârșit	X / Y	Lungime segment	Punct început	X / Y	Punct sfârșit	X / Y	Lungime segment
1	478.720,466 487.661,335	2	478.649,958 487.698,422	79.667	2	478.649,958 487.698,422	3	478.640,368 487.705,506	11.923	3	478.640,368 487.705,506	4	478.635,318 487.715,474	11.174
4	478.635,318 487.715,474	5	478.634,867 487.728,916	13.45	5	478.634,867 487.728,916	6	478.635,02 487.734,999	6.085	6	478.635,02 487.734,999	7	478.636,872 487.758,752	23.825
7	478.636,872 487.758,752	8	478.640,743 487.787,175	28.685	8	478.640,743 487.787,175	9	478.547,72 487.787,175	93.023	9	478.547,72 487.787,175	10	478.553,483 487.780,003	9.201
10	478.553,483 487.780,003	11	478.554,784 487.766,723	13.344	11	478.554,784 487.766,723	12	478.553,457 487.754,987	11.811	12	478.553,457 487.754,987	13	478.555,521 487.747,206	8.05
13	478.555,521 487.747,206	14	478.558,619 487.736,602	11.047	14	478.558,619 487.736,602	15	478.559,443 487.727,57	9.07	15	478.559,443 487.727,57	16	478.560,514 487.720,738	6.915
16	478.560,514 487.720,738	17	478.564,551 487.700,259	20.873	17	478.564,551 487.700,259	18	478.566,51 487.694,843	5.759	18	478.566,51 487.694,843	19	478.572,863 487.686,329	10.623

Punct început	X / Y	Punct sfârșit	X / Y	Lungime segment	Punct început	X / Y	Punct sfârșit	X / Y	Lungime segment	Punct început	X / Y	Punct sfârșit	X / Y	Lungime segment
19	478.572,863 487.686,329	20	478.581,009 487.683,349	8.674	20	478.581,009 487.683,349	21	478.596,621 487.679,775	16.016	21	478.596,621 487.679,775	22	478.616,036 487.679,369	19.419
22	478.616,036 487.679,369	23	478.639,78 487.681,778	23.866	23	478.639,78 487.681,778	24	478.658,544 487.682,016	18.766	24	478.658,544 487.682,016	25	478.674,443 487.676,968	16.681
25	478.674,443 487.676,968	26	478.686,532 487.672,956	12.737	26	478.686,532 487.672,956	27	478.704,267 487.663,691	20.009	27	478.704,267 487.663,691	28	478.713,151 487.655,303	12.218
28	478.713,151 487.655,303	29	478.711,181 487.637,724	17.689	29	478.711,181 487.637,724	30	478.706,447 487.632,798	6.832	30	478.706,447 487.632,798	31	478.693,94 487.624,595	14.957
31	478.693,94 487.624,595	32	478.679,567 487.618,836	15.484	32	478.679,567 487.618,836	33	478.670,228 487.616,908	9.536	33	478.670,228 487.616,908	34	478.661,688 487.612,61	9.561
34	478.661,688 487.612,61	35	478.654,649 487.606,518	9.309	35	478.654,649 487.606,518	36	478.650,862 487.592,483	14.537	36	478.650,862 487.592,483	37	478.652,06 487.575,871	16.655
37	478.652,06 487.575,871	38	478.651,081 487.562,816	13.092	38	478.651,081 487.562,816	39	478.660,059 487.555,638	11.495	39	478.660,059 487.555,638	40	478.667,217 487.553,157	7.576
40	478.667,217 487.553,157	41	478.691,738 487.566,679	28.002	41	478.691,738 487.566,679	42	478.702,057 487.566,89	10.321	42	478.702,057 487.566,89	43	478.706,055 487.564,631	4.592
43	478.706,055 487.564,631	44	478.717,511 487.555,559	14.613	44	478.717,511 487.555,559	45	478.725,575 487.551,809	8.893	45	478.725,575 487.551,809	46	478.733,298 487.550,64	7.811
46	478.733,298 487.550,64	47	478.746,756 487.549,981	13.474	47	478.746,756 487.549,981	48	478.771,457 487.551,714	24.762	48	478.771,457 487.551,714	49	478.799,236 487.549,678	27.854
49	478.799,236 487.549,678	50	478.813,876 487.545,916	15.116	50	478.813,876 487.545,916	51	478.820,349 487.542,909	7.137	51	478.820,349 487.542,909	52	478.828,319 487.538,343	9.185
52	478.828,319 487.538,343	53	478.838,32 487.531,291	12.237	53	478.838,32 487.531,291	54	478.847,717 487.525,862	10.853	54	478.847,717 487.525,862	55	478.859,857 487.523,389	12.389
55	478.859,857 487.523,389	56	478.874,047 487.520,422	14.497	56	478.874,047 487.520,422	57	478.895,418 487.511,293	23.239	57	478.895,418 487.511,293	58	478.901,139 487.505,339	8.257
58	478.901,139 487.505,339	59	478.902,283 487.476,492	28.87	59	478.902,283 487.476,492	60	478.957,496 487.463,344	56.757	60	478.957,496 487.463,344	61	478.994,115 487.454,624	37.643
61	478.994,115 487.454,624	62	479.009,191 487.454,608	15.076	62	479.009,191 487.454,608	63	479.013,148 487.462,897	9.185	63	479.013,148 487.462,897	64	479.002,579 487.479,109	19.353
64	479.002,579 487.479,109	65	478.975,051 487.499,445	34.225	65	478.975,051 487.499,445	66	478.947,592 487.519,729	34.139	66	478.947,592 487.519,729	67	478.881,863 487.541,915	69.372
67	478.881,863 487.541,915	68	478.855,642 487.542,94	26.241	68	478.855,642 487.542,94	69	478.843,491 487.545,18	12.356	69	478.843,491 487.545,18	70	478.828,991 487.554,181	17.067
70	478.828,991 487.554,181	71	478.796,179 487.591,31	49.55	71	478.796,179 487.591,31	72	478.748,728 487.631,359	62.093	72	478.748,728 487.631,359	1	478.720,466 487.661,335	41.198

** Lungimile segmentelor sunt determinate în planul de proiecție Stereo 70 și sunt rotunjite la 1 milimetru.

*** Distanța dintre puncte este formată din segmente cumulate ce sunt mai mici decât valoarea 1 milimetru.

**DATE DESPRE IMOBILUL NR. 1082**

Oficiul de Cadastru și Publicitate Imobiliară SIBIU
Biroul de Cadastru și Publicitate Imobiliară Agnita

A. Partea I. Descrierea imobilului

TEREN Extravilan

Adresa: Jud. Sibiu

Nr. Crt	Nr cadastral Nr. topografic	Suprafața* (mp)	Observații / Referințe
A1		2.459	Sector cadastral:84 Teren neimprejmuit;

B. Partea II. Proprietari și acte

Inscrieri privitoare la dreptul de proprietate și alte drepturi reale		Referințe
/		
Act Normativ nr. Legea 7, din 13/03/1997 emis de PARLAMENTUL ROMANIEI (CONFORM ART. 13 ALIN. 15);		
B1	Inscrierea provizorie, drept de PROPRIETATE, dobandit prin Lege, cota actuala 1/1 1) COMUNA BRUIU , CIF:4480270, Proprietar neidentificat	A1

C. Partea III. SARCINI .

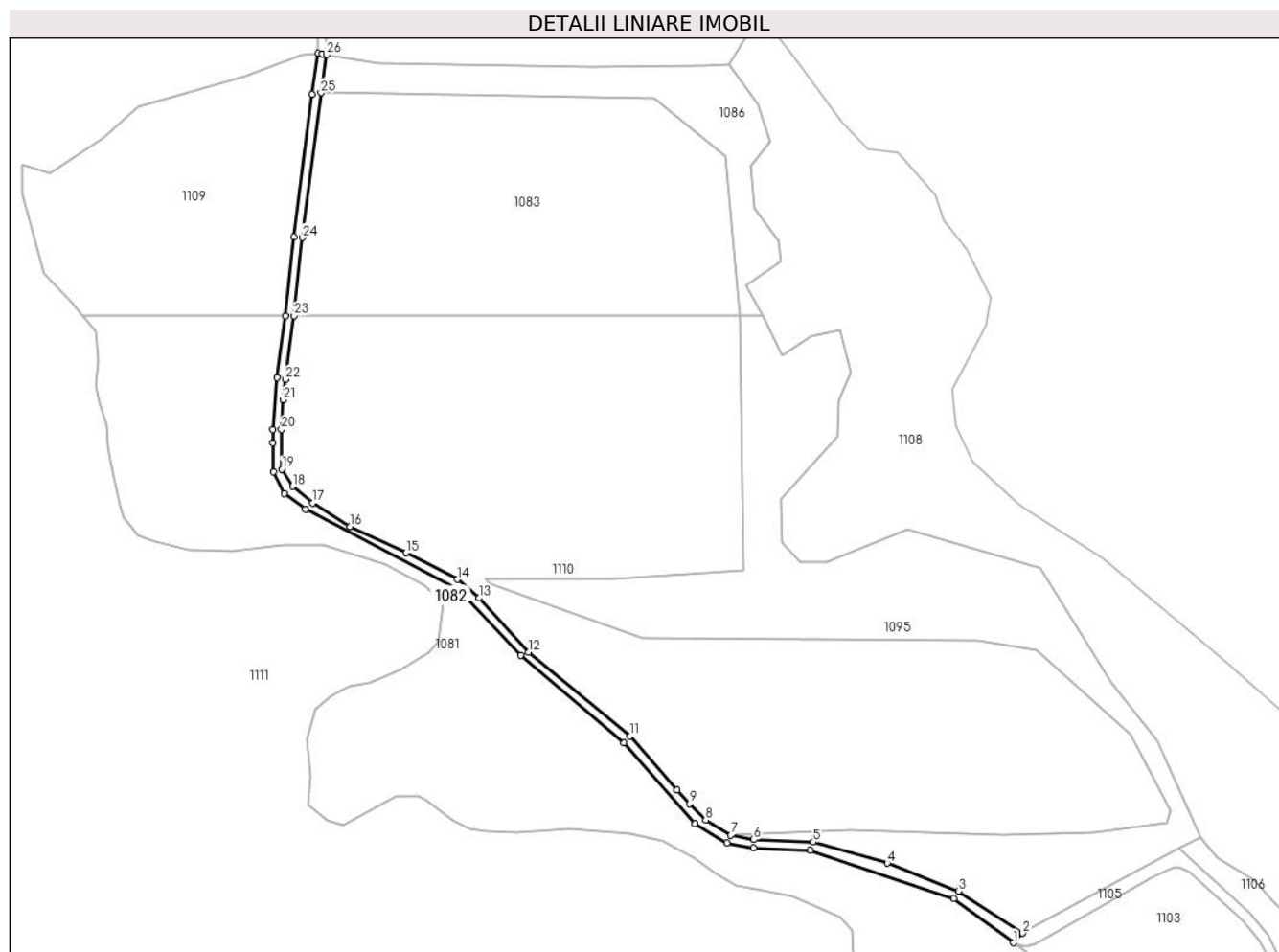
Inscrieri privind dezmembramintele dreptului de proprietate, drepturi reale de garanție și sarcini	Referințe
NU SUNT	

Anexa Nr. 1 La Partea I

Teren

Nr cadastral	Suprafața (mp)*	Observații / Referințe
	2.459	

* Suprafața este determinată în planul de proiecție Stereo 70.



Date referitoare la teren

Crt	Categorie folosință	Intravilan	Suprafața (mp)	Tarla	Parcelă	Nr. topo	Observații / Referințe
1	drum	NU	2.459	86	2500/1	-	

Lungime Segmente

1) Valorile lungimilor segmentelor sunt obținute din proiecție în plan.

Punct început	X / Y	Punct sfârșit	X / Y	Lungime segment
1	478.975,051 487.499,445	2	478.979,373 487.503,876	6.19
4	478.917,159 487.535,94	5	478.883,185 487.545,691	35.34 6
7	478.845,253 487.548,771	8	478.833,727 487.555,746	13.47 2
10	478.820,603 487.569,489	11	478.799,069 487.594,369	32.90 5
13	478.729,637 487.657,603	14	478.719,792 487.666,219	13.08 3
16	478.670,381 487.690,416	17	478.653,298 487.701,236	20.22 1
2	478.949,808 487.523,059	3	478.949,808 487.523,059	35.24 3
5	478.883,185 487.545,691	6	478.855,8 487.546,786	27.40 7
8	478.833,727 487.555,746	9	478.826,449 487.563,224	10.43 5
11	478.799,069 487.594,369	12	478.752,455 487.632,808	60.41 9
14	478.719,792 487.666,219	15	478.696,1 487.678,381	26.63 1
17	478.653,298 487.701,236	18	478.644,209 487.708,857	11.86 1
3	478.949,808 487.523,059	4	478.917,159 487.535,94	35.09 8
6	478.855,8 487.546,786	7	478.845,253 487.548,771	10.73 2
9	478.826,449 487.563,224	10	478.820,603 487.569,489	8.569
12	478.752,455 487.632,808	13	478.729,637 487.657,603	33.69 6
15	478.696,1 487.678,381	16	478.670,381 487.690,416	28.39 6
18	478.644,209 487.708,857	19	478.639,116 487.716,729	9.376

Punct început	X / Y	Punct sfârșit	X / Y	Lungime segment	Punct început	X / Y	Punct sfârșit	X / Y	Lungime segment	Punct început	X / Y	Punct sfârșit	X / Y	Lungime segment
19	478.639,116 487.716,729	20	478.639,02 487.734,971	18.24 2	20	478.639,02 487.734,971	21	478.639,783 487.748,533	13.58 3	21	478.639,783 487.748,533	22	478.640,799 487.757,989	9.51
22	478.640,799 487.757,989	23	478.644,743 487.787,175	29.45 1	23	478.644,743 487.787,175	24	478.648,582 487.822,947	35.97 8	24	478.648,582 487.822,947	25	478.657,169 487.889,511	67.11 5
25	478.657,169 487.889,511	26	478.659,652 487.906,959	17.62 4	26	478.659,652 487.906,959	27	478.657,687 487.907,335	2.001	27	478.657,687 487.907,335	28	478.655,706 487.907,62	2.002
28	478.655,706 487.907,62	29	478.653,01 487.888,682	19.12 9	29	478.653,01 487.888,682	30	478.644,609 487.823,415	65.80 6	30	478.644,609 487.823,415	31	478.640,743 487.787,175	36.44 6
31	478.640,743 487.787,175	32	478.636,872 487.758,752	28.68 5	32	478.636,872 487.758,752	33	478.635,02 487.734,999	23.82 5	33	478.635,02 487.734,999	34	478.634,867 487.728,916	6.085
34	478.634,867 487.728,916	35	478.635,318 487.715,474	13.45	35	478.635,318 487.715,474	36	478.640,368 487.705,506	11.17 4	36	478.640,368 487.705,506	37	478.649,958 487.698,422	11.92 3
37	478.649,958 487.698,422	38	478.720,466 487.661,335	79.66 7	38	478.720,466 487.661,335	39	478.748,728 487.631,359	41.19 8	39	478.748,728 487.631,359	40	478.796,179 487.591,31	62.09 3
40	478.796,179 487.591,31	41	478.828,991 487.554,181	49.55	41	478.828,991 487.554,181	42	478.843,491 487.545,18	17.06 7	42	478.843,491 487.545,18	43	478.855,642 487.542,94	12.35 6
43	478.855,642 487.542,94	44	478.881,863 487.541,915	26.24 1	44	478.881,863 487.541,915	45	478.947,592 487.519,729	69.37 2	45	478.947,592 487.519,729	1	478.975,051 487.499,445	34.13 9

** Lungimile segmentelor sunt determinate în planul de proiecție Stereo 70 și sunt rotunjite la 1 milimetru.

*** Distanța dintre puncte este formată din segmente cumulate ce sunt mai mici decât valoarea 1 milimetru.

**DATE DESPRE IMOBILUL NR. 1083**

Oficiul de Cadastru și Publicitate Imobiliară SIBIU
Biroul de Cadastru și Publicitate Imobiliară Agnita

A. Partea I. Descrierea imobilului

TEREN Extravilan

Adresa: Jud. Sibiu

Nr. Crt	Nr cadastral Nr. topografic	Suprafața* (mp)	Observații / Referințe
A1	101906	19.200	Sector cadastral:84 Teren neimprejmuit;

B. Partea II. Proprietari și acte

Inscrieri privitoare la dreptul de proprietate și alte drepturi reale	Referințe
/	
Act Administrativ nr. 3029/25, din 14/01/2009 emis de CJPSDPAT SIBIU (titlu de proprietate);	
B1	A1
Intabulare, drept de PROPRIETATE, dobandit prin Reconstituire, cota actuala 1/1 1) FRIEDSMANN HARALD	

C. Partea III. SARCINI .

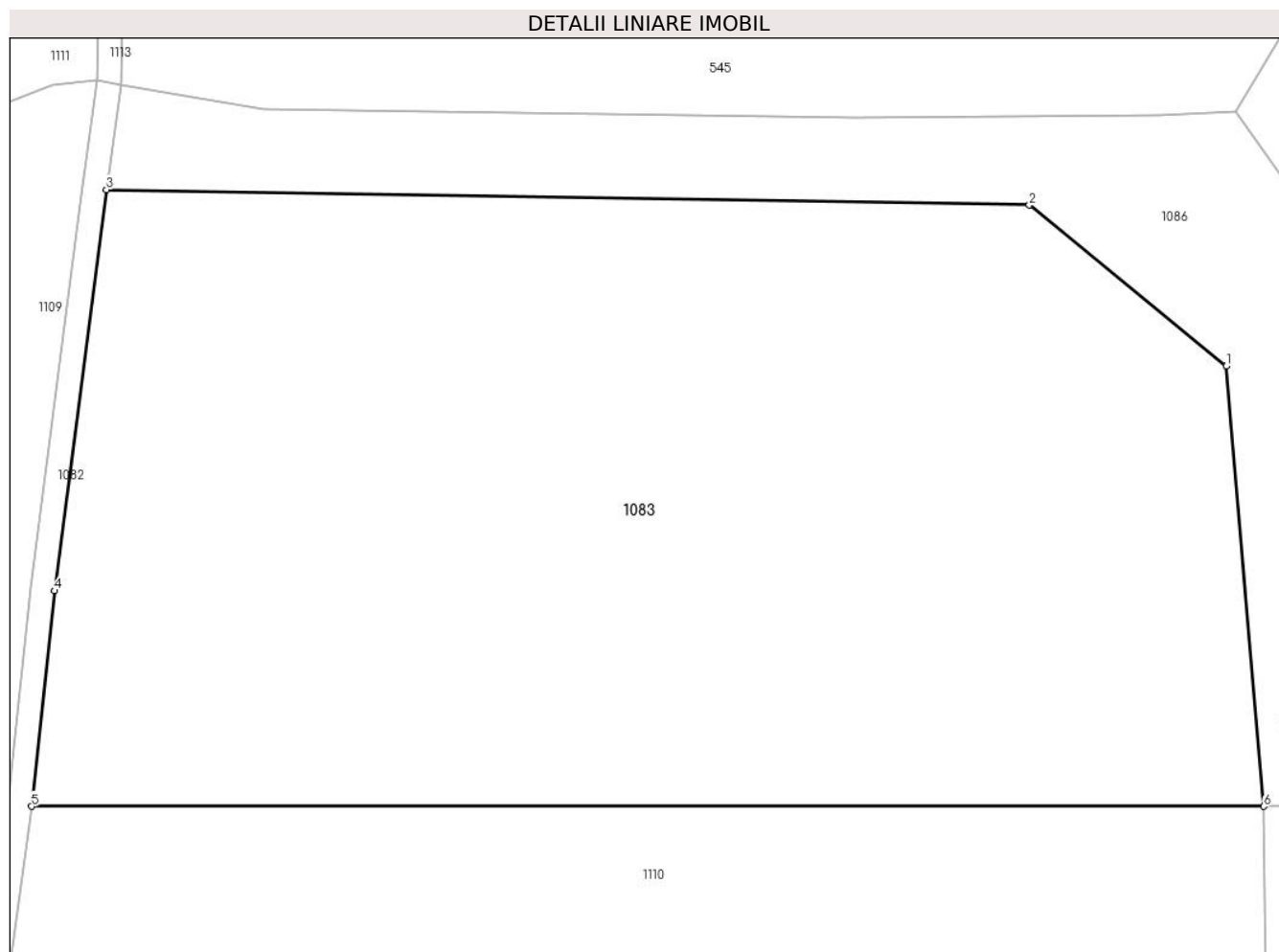
Inscrieri privind dezmembramintele dreptului de proprietate, drepturi reale de garanție și sarcini	Referințe
NU SUNT	

Anexa Nr. 1 La Partea I

Teren

Nr cadastral	Suprafața (mp)*	Observații / Referințe
101906	19.200	

* Suprafața este determinată în planul de proiecție Stereo 70.



Date referitoare la teren

Crt	Categorie folosință	Intravilan	Suprafața (mp)	Tarla	Parcelă	Nr. topo	Observații / Referințe
1	arabil	NU	19.200	86	2510/2	-	

Lungime Segmente

1) Valorile lungimilor segmentelor sunt obținute din proiecție în plan.

Punct început	X / Y	Punct sfârșit	X / Y	Lungime segment (** (m)
1	478.843,108 487.860,213	2	478.810,408 487.886,942	42.235
2	478.810,408 487.886,942	3	478.657,169 487.889,511	153.261
3	478.657,169 487.889,511	4	478.648,582 487.822,947	67.115
4	478.648,582 487.822,947	5	478.644,743 487.787,175	35.978
5	478.644,743 487.787,175	6	478.849,358 487.787,175	204.615

Punct început	X / Y	Punct sfârșit	X / Y	Lungime segment (** (m)
6	478.849,358 487.787,175	1	478.843,108 487.860,213	73.305

** Lungimile segmentelor sunt determinate în planul de proiecție Stereo 70 și sunt rotunjite la 1 milimetru.

*** Distanța dintre puncte este formată din segmente cumulate ce sunt mai mici decât valoarea 1 milimetru.

**DATE DESPRE IMOBILUL NR. 1084**

Oficiul de Cadastru și Publicitate Imobiliară SIBIU
Biroul de Cadastru și Publicitate Imobiliară Agnita

A. Partea I. Descrierea imobilului

TEREN Extravilan

Adresa: Jud. Sibiu

Nr. Crt	Nr cadastral Nr. topografic	Suprafața* (mp)	Observații / Referințe
A1	101914	23.400	Sector cadastral:84 Teren neimprejmuit;

B. Partea II. Proprietari și acte

Inscrieri privitoare la dreptul de proprietate și alte drepturi reale		Referințe
3998 / 10/06/2020		
Act Administrativ nr. TP nr. 2018/25, din 06/08/2002 emis de CJSIPT SIBIU (act administrativ nr REFERAT ADMITERE nr. 1029 din 03.03.2020, emis de OCPI Sibiu - Serviciul Cadastru);		
B1	Intabulare, drept de PROPRIETATE, potr. L. 18/1991, dobandit prin Reconstituire, cota actuala 1/1 1) EHRMAN MIHAI	A1

C. Partea III. SARCINI .

Inscrieri privind dezmembramintele dreptului de proprietate, drepturi reale de garanție și sarcini	Referințe
NU SUNT	

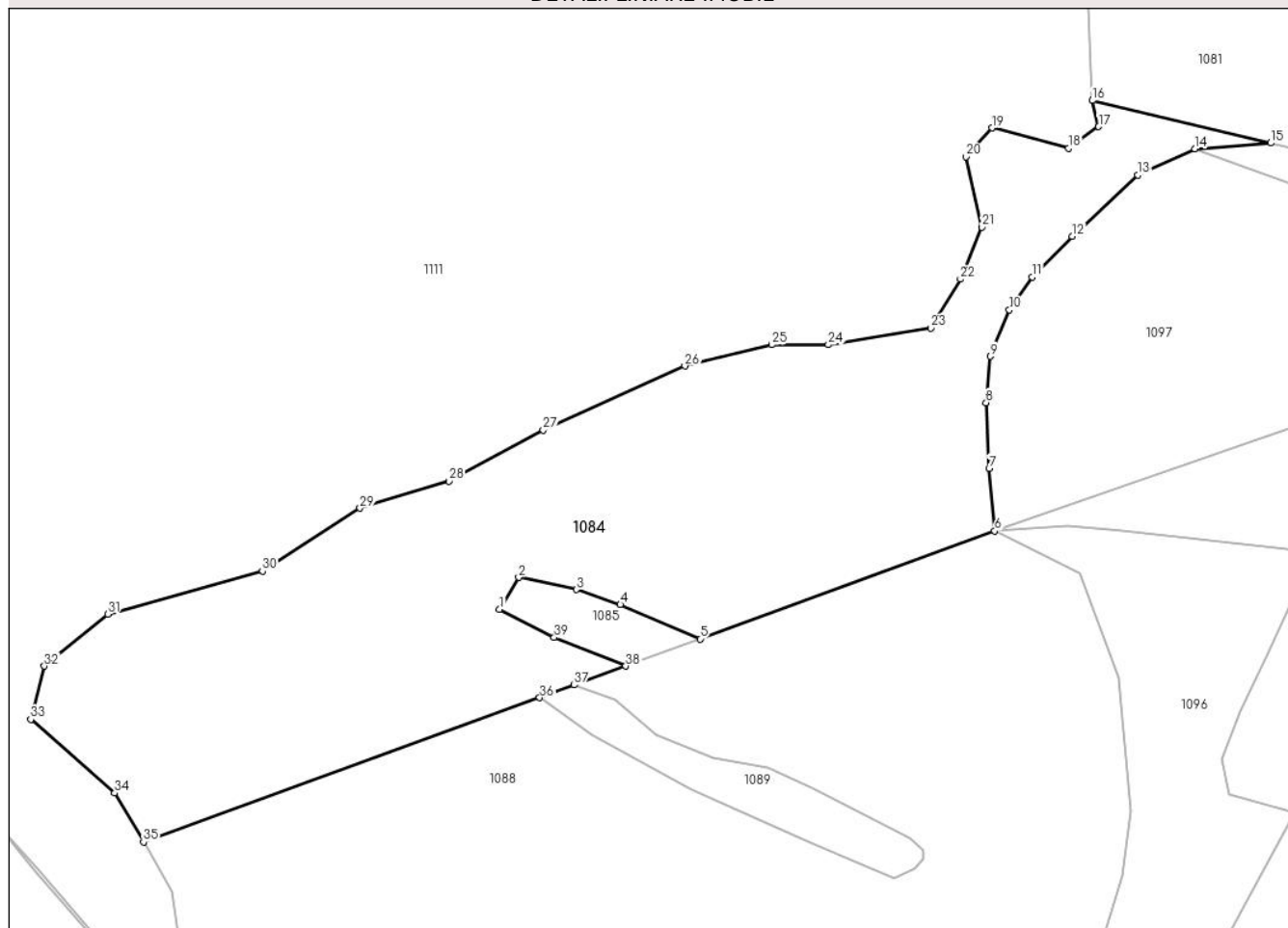
Anexa Nr. 1 La Partea I

Teren

Nr cadastral	Suprafața (mp)*	Observații / Referințe
101914	23.400	

* Suprafața este determinată în planul de proiecție Stereo 70.

DETALII LINIARE IMOBIL



Date referitoare la teren

Crt	Categorie folosință	Intravilan	Suprafața (mp)	Tarla	Parcelă	Nr. topo	Observații / Referințe
1	faneata	NU	23.400	86	2489/4	-	

Lungime Segmente

1) Valorile lungimilor segmentelor sunt obținute din proiecție în plan.

Punct început	X / Y	Punct sfârșit	X / Y	Lungime segment (** (m)
1	478.718,843 487.319,104	2	478.724,809 487.328,967	11.527
3	478.742,64 487.325,235	4	478.756,204 487.320,576	14.342
5	478.780,935 487.309,974	6	478.872,082 487.343,305	97.05
7	478.870,347 487.362,755	8	478.869,434 487.383,047	20.313
9	478.870,747 487.397,357	10	478.876,576 487.411,715	15.495

Punct început	X / Y	Punct sfârșit	X / Y	Lungime segment (** (m)
2	478.724,809 487.328,967	3	478.742,64 487.325,235	18.217
4	478.756,204 487.320,576	5	478.780,935 487.309,974	26.908
6	478.872,082 487.343,305	7	478.870,347 487.362,755	19.527
8	478.869,434 487.383,047	9	478.870,747 487.397,357	14.37
10	478.876,576 487.411,715	11	478.883,695 487.421,921	12.444

Punct început	X / Y	Punct sfârșit	X / Y	Lungime segment (** (m))
11	478.883,695 487.421,921	12	478.896,095 487.434,537	17.69
13	478.916,31 487.453,42	14	478.934,066 487.461,54	19.525
15	478.957,496 487.463,344	16	478.902,283 487.476,492	56.757
17	478.904,233 487.468,412	18	478.894,951 487.461,731	11.436
19	478.871,212 487.467,988	20	478.863,162 487.459,067	12.016
21	478.868,031 487.437,304	22	478.861,47 487.421,235	17.357
23	478.852,319 487.406,113	24	478.820,592 487.400,945	32.145
25	478.803,053 487.400,967	26	478.776,165 487.394,362	27.687
27	478.732,354 487.374,568	28	478.703,267 487.358,736	33.117
29	478.675,682 487.350,414	30	478.645,471 487.330,906	35.962
31	478.597,631 487.317,628	32	478.577,999 487.301,569	25.363
33	478.573,793 487.285,093	34	478.599,74 487.262,296	34.539
35	478.608,648 487.247,174	36	478.731,275 487.291,814	130.499
37	478.741,955 487.295,719	38	478.757,915 487.301,556	16.994
39	478.735,734 487.310,412	1	478.718,843 487.319,104	18.996

Punct început	X / Y	Punct sfârșit	X / Y	Lungime segment (** (m))
12	478.896,095 487.434,537	13	478.916,31 487.453,42	27.662
14	478.934,066 487.461,54	15	478.957,496 487.463,344	23.5
16	478.902,283 487.476,492	17	478.904,233 487.468,412	8.312
18	478.894,951 487.461,731	19	478.871,212 487.467,988	24.55
20	478.863,162 487.459,067	21	478.868,031 487.437,304	22.301
22	478.861,47 487.421,235	23	478.852,319 487.406,113	17.675
24	478.820,592 487.400,945	25	478.803,053 487.400,967	17.539
26	478.776,165 487.394,362	27	478.732,354 487.374,568	48.075
28	478.703,267 487.358,736	29	478.675,682 487.350,414	28.813
30	478.645,471 487.330,906	31	478.597,631 487.317,628	49.648
32	478.577,999 487.301,569	33	478.573,793 487.285,093	17.004
34	478.599,74 487.262,296	35	478.608,648 487.247,174	17.551
36	478.731,275 487.291,814	37	478.741,955 487.295,719	11.372
38	478.757,915 487.301,556	39	478.735,734 487.310,412	23.884

** Lungimile segmentelor sunt determinate în planul de proiecție Stereo 70 și sunt rotunjite la 1 milimetru.

*** Distanța dintre puncte este formată din segmente cumulate ce sunt mai mici decât valoarea 1 milimetru.

**DATE DESPRE IMOBILUL NR. 1085**

Oficiul de Cadastru și Publicitate Imobiliară SIBIU
Biroul de Cadastru și Publicitate Imobiliară Agnita

A. Partea I. Descrierea imobilului

TEREN Extravilan

Adresa: Jud. Sibiu

Nr. Crt	Nr cadastral Nr. topografic	Suprafața* (mp)	Observații / Referințe
A1	101909	800	Sector cadastral:84 Teren neimprejmuit;

B. Partea II. Proprietari și acte

Inscrieri privitoare la dreptul de proprietate și alte drepturi reale		Referințe
3996 / 10/06/2020		
Act Administrativ nr. TP nr. 2018/25, din 06/08/2002 emis de CJSIPT SIBIU (act administrativ nr REFERAT ADMITERE nr. 1029 din 03.03.2020, emis de OCPI Sibiu - Serviciul Cadastru);		
B1	Intabulare, drept de PROPRIETATE, potr. L. 18/1991, dobandit prin Reconstituire, cota actuala 1/1 1) EHRMAN MIHAI	A1

C. Partea III. SARCINI .

Inscrieri privind dezmembramintele dreptului de proprietate, drepturi reale de garanție și sarcini	Referințe
NU SUNT	

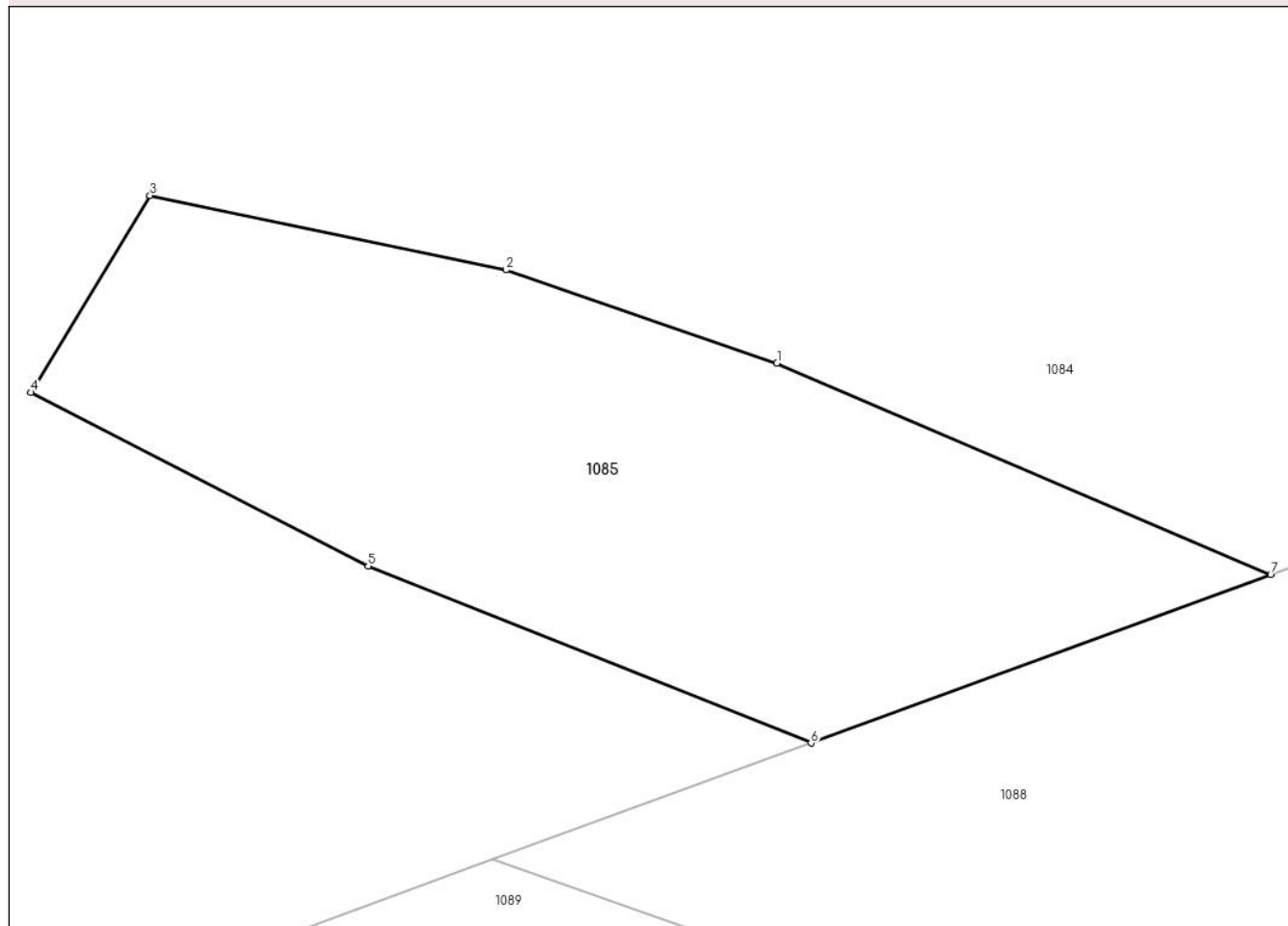
Anexa Nr. 1 La Partea I

Teren

Nr cadastral	Suprafața (mp)*	Observații / Referințe
101909	800	

* Suprafața este determinată în planul de proiecție Stereo 70.

DETALII LINIARE IMOBIL



Date referitoare la teren

Crt	Categorie folosință	Intravilan	Suprafața (mp)	Tarla	Parcelă	Nr. topo	Observații / Referințe
1	padure	NU	800	86	2491	-	Tufaris

Lungime Segmente

1) Valorile lungimilor segmentelor sunt obținute din proiecție în plan.

Punct început	X / Y	Punct sfârșit	X / Y	Lungime segment (** (m)
1	478.756,204 487.320,576	2	478.742,64 487.325,235	14.342
2	478.742,64 487.325,235	3	478.724,809 487.328,967	18.217
3	478.724,809 487.328,967	4	478.718,843 487.319,104	11.527
4	478.718,843 487.319,104	5	478.735,734 487.310,412	18.996
5	478.735,734 487.310,412	6	478.757,915 487.301,556	23.884

Punct început	X / Y	Punct sfârşit	X / Y	Lungime segment (** (m)
6	478.757,915 487.301,556	7	478.780,935 487.309,974	24.511
7	478.780,935 487.309,974	1	478.756,204 487.320,576	26.908

** Lungimile segmentelor sunt determinate în planul de proiecţie Stereo 70 şi sunt rotunjite la 1 milimetru.

*** Distanţa dintre puncte este formată din segmente cumulate ce sunt mai mici decât valoarea 1 milimetru.

**DATE DESPRE IMOBILUL NR. 1086**

Oficiul de Cadastru și Publicitate Imobiliară SIBIU
Biroul de Cadastru și Publicitate Imobiliară Agnita

A. Partea I. Descrierea imobilului

TEREN Extravilan

Adresa: Jud. Sibiu

Nr. Crt	Nr cadastral Nr. topografic	Suprafața* (mp)	Observații / Referințe
A1	101905	4.600	Sector cadastral:84 Teren neimprejmuit;

B. Partea II. Proprietari și acte

Inscrieri privitoare la dreptul de proprietate și alte drepturi reale	Referințe
/	
Act Administrativ nr. 3029/25, din 14/01/2009 emis de CJPSDPAT SIBIU (titlu de proprietate);	
B1	A1
Intabulare, drept de PROPRIETATE, dobandit prin Reconstituire, cota actuala 1/1 1) FRIEDSMANN HARALD	

C. Partea III. SARCINI .

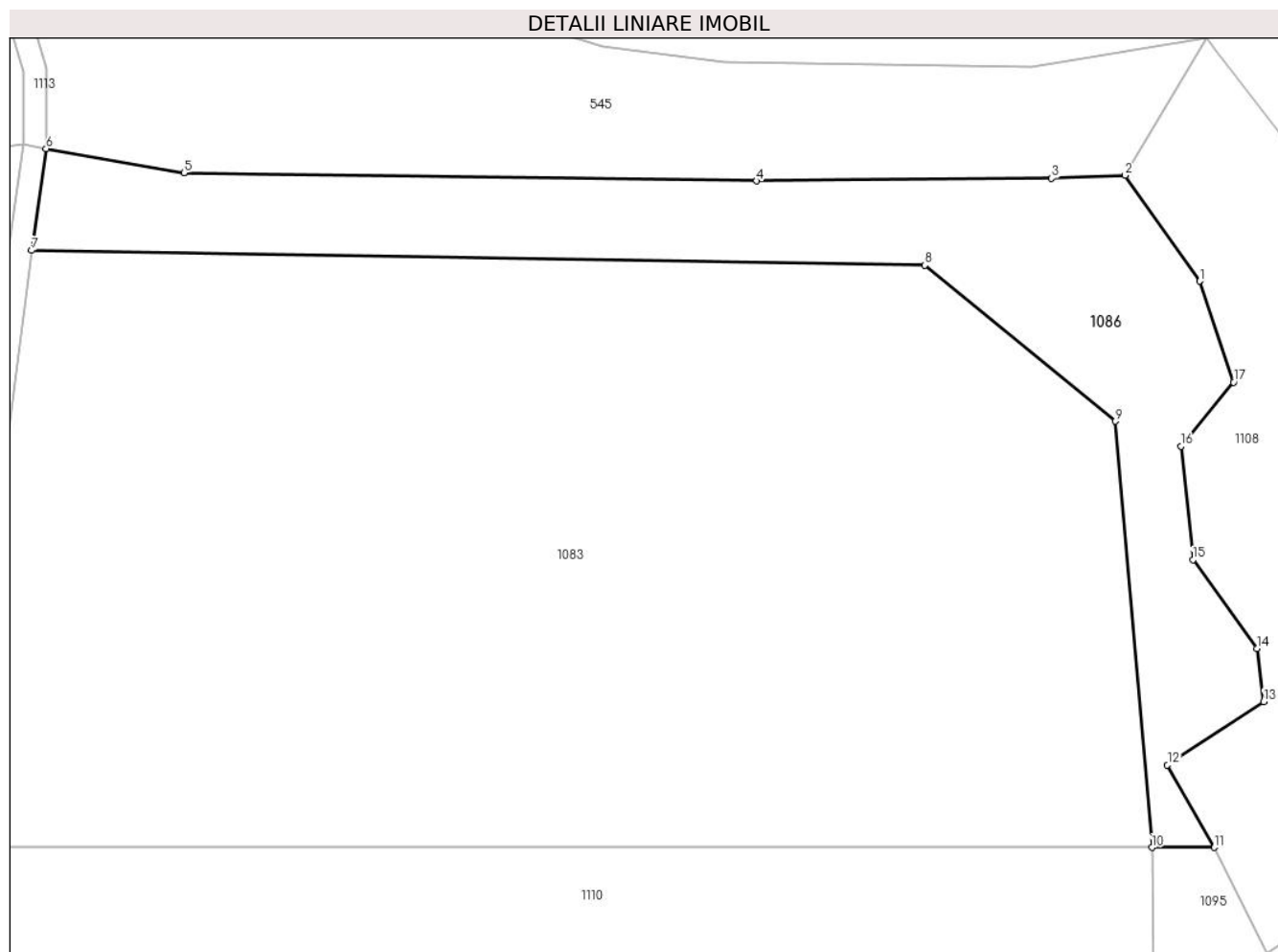
Inscrieri privind dezmembramintele dreptului de proprietate, drepturi reale de garanție și sarcini	Referințe
NU SUNT	

Anexa Nr. 1 La Partea I

Teren

Nr cadastral	Suprafața (mp)*	Observații / Referințe
101905	4.600	

* Suprafața este determinată în planul de proiecție Stereo 70.



Date referitoare la teren

Crt	Categorie folosință	Intravilan	Suprafața (mp)	Tarla	Parcelă	Nr. topo	Observații / Referințe
1	faneata	NU	4.600	86	2513/2	-	

Lungime Segmente

1) Valorile lungimilor segmentelor sunt obținute din proiecție în plan.

Punct început	X / Y	Punct sfârșit	X / Y	Lungime segment (** (m)
1	478.857,554 487.884,242	2	478.844,744 487.902,372	22.199
2	478.844,744 487.902,372	3	478.832,143 487.901,868	12.611
3	478.832,143 487.901,868	4	478.781,533 487.901,404	50.613
4	478.781,533 487.901,404	5	478.683,296 487.902,785	98.246
5	478.683,296 487.902,785	6	478.659,652 487.906,959	24.01

Punct început	X / Y	Punct sfârșit	X / Y	Lungime segment (** (m)
6	478.659,652 487.906,959	7	478.657,169 487.889,511	17.624
7	478.657,169 487.889,511	8	478.810,408 487.886,942	153.261
8	478.810,408 487.886,942	9	478.843,108 487.860,213	42.235
9	478.843,108 487.860,213	10	478.849,358 487.787,175	73.305
10	478.849,358 487.787,175	11	478.860,051 487.787,175	10.693
11	478.860,051 487.787,175	12	478.852,012 487.801,294	16.247
12	478.852,012 487.801,294	13	478.868,516 487.812,166	19.763
13	478.868,516 487.812,166	14	478.867,381 487.821,276	9.18
14	478.867,381 487.821,276	15	478.856,369 487.836,472	18.767
15	478.856,369 487.836,472	16	478.854,329 487.855,958	19.592
16	478.854,329 487.855,958	17	478.863,332 487.866,916	14.182
17	478.863,332 487.866,916	1	478.857,554 487.884,242	18.264

** Lungimile segmentelor sunt determinate în planul de proiecție Stereo 70 și sunt rotunjite la 1 milimetru.

*** Distanța dintre puncte este formată din segmente cumulate ce sunt mai mici decât valoarea 1 milimetru.

**DATE DESPRE IMOBILUL NR. 1087**

Oficiul de Cadastru și Publicitate Imobiliară SIBIU
Biroul de Cadastru și Publicitate Imobiliară Agnita

A. Partea I. Descrierea imobilului

TEREN Extravilan

Adresa: Jud. Sibiu

Nr. Crt	Nr cadastral Nr. topografic	Suprafața* (mp)	Observații / Referințe
A1		10.974	Sector cadastral:84 Teren neimprejmuit;

B. Partea II. Proprietari și acte

Inscrieri privitoare la dreptul de proprietate și alte drepturi reale		Referințe
/		
Act Normativ nr. Legea 7, din 13/03/1997 emis de PARLAMENTUL ROMANIEI (CONFORM ART. 13 ALIN. 15);		
B1	Inscrierea provizorie, drept de PROPRIETATE, dobandit prin Lege, cota actuala 1/1 1) COMUNA BRUIU , CIF:4480270, Proprietar neidentificat	A1

C. Partea III. SARCINI .

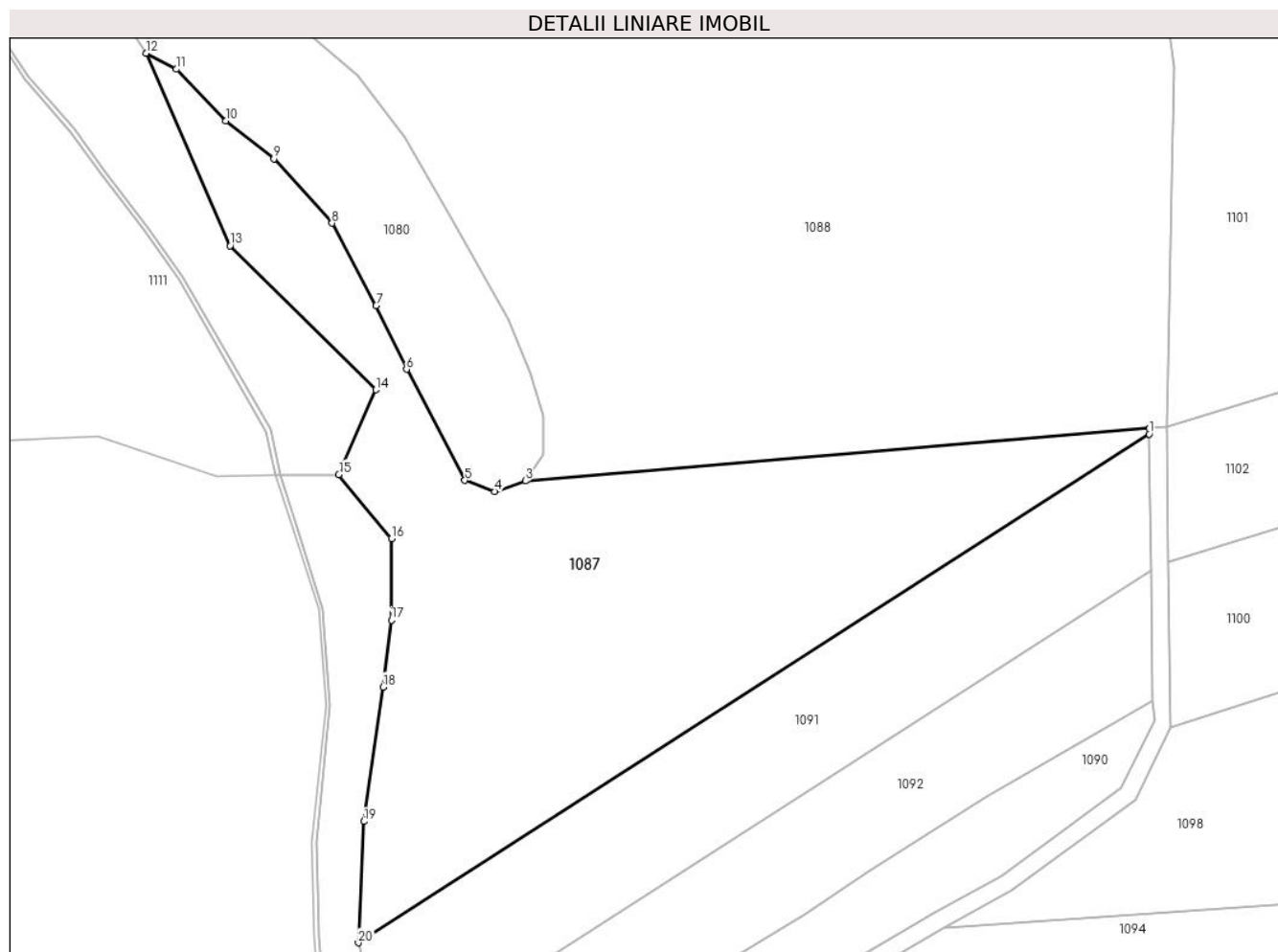
Inscrieri privind dezmembramintele dreptului de proprietate, drepturi reale de garanție și sarcini	Referințe
NU SUNT	

Anexa Nr. 1 La Partea I

Teren

Nr cadastral	Suprafața (mp)*	Observații / Referințe
	10.974	

* Suprafața este determinată în planul de proiecție Stereo 70.



Date referitoare la teren

Crt	Categorie folosință	Intravilan	Suprafața (mp)	Tarla	Parcelă	Nr. topo	Observații / Referințe
1	faneata	NU	10.974	86	2489/6	-	

Lungime Segmente

1) Valorile lungimilor segmentelor sunt obținute din proiecție în plan.

Punct început	X / Y	Punct sfârșit	X / Y	Lungime segment (** (m)
1	478.900,159 487.047,627	2	478.900,14 487.048,915	1.288
2	478.900,14 487.048,915	3	478.755,744 487.036,78	144.905
3	478.755,744 487.036,78	4	478.748,603 487.034,358	7.54
4	478.748,603 487.034,358	5	478.741,709 487.036,886	7.344
5	478.741,709 487.036,886	6	478.728,234 487.062,607	29.037

Punct început	X / Y	Punct sfârșit	X / Y	Lungime segment (** (m)
6	478.728,234 487.062,607	7	478.721,191 487.077,3	16.293
7	478.721,191 487.077,3	8	478.710,996 487.096,418	21.666
8	478.710,996 487.096,418	9	478.697,504 487.111,27	20.065
9	478.697,504 487.111,27	10	478.686,407 487.120,095	14.179
10	478.686,407 487.120,095	11	478.674,909 487.132,017	16.563
11	478.674,909 487.132,017	12	478.667,944 487.135,712	7.884
12	478.667,944 487.135,712	13	478.687,407 487.091,166	48.612
13	478.687,407 487.091,166	14	478.721,102 487.057,842	47.39
14	478.721,102 487.057,842	15	478.712,543 487.038,249	21.381
15	478.712,543 487.038,249	16	478.724,742 487.023,422	19.2
16	478.724,742 487.023,422	17	478.724,742 487.004,579	18.842
17	478.724,742 487.004,579	18	478.722,848 486.989,103	15.592
18	478.722,848 486.989,103	19	478.718,405 486.957,999	31.42
19	478.718,405 486.957,999	20	478.717,068 486.929,949	28.081
20	478.717,068 486.929,949	1	478.900,159 487.047,627	217.647

** Lungimile segmentelor sunt determinate în planul de proiecție Stereo 70 și sunt rotunjite la 1 milimetru.

*** Distanța dintre puncte este formată din segmente cumulate ce sunt mai mici decât valoarea 1 milimetru.

**DATE DESPRE IMOBILUL NR. 1088**

Oficiul de Cadastru și Publicitate Imobiliară SIBIU
Biroul de Cadastru și Publicitate Imobiliară Agnita

A. Partea I. Descrierea imobilului

TEREN Extravilan

Adresa: Jud. Sibiu

Nr. Crt	Nr cadastral Nr. topografic	Suprafața* (mp)	Observații / Referințe
A1	101913	59.000	Sector cadastral:84 Teren neimprejmuit;

B. Partea II. Proprietari și acte

Inscrieri privitoare la dreptul de proprietate și alte drepturi reale		Referințe
6817 / 20/08/2020		
Act Notarial nr. 1143, din 18/08/2020 emis de NP Gabor Constantin Aurelian (contract de vanzare-cumparare);		
B1	Intabulare, drept de PROPRIETATE, cumparare potr. art. 340 lit.c din Codul civil, dobandit prin Conventie, cota actuala 1/1 1) GHERGHEL EMANOIL-FLORIN , casatorit - bun propriu	A1

C. Partea III. SARCINI .

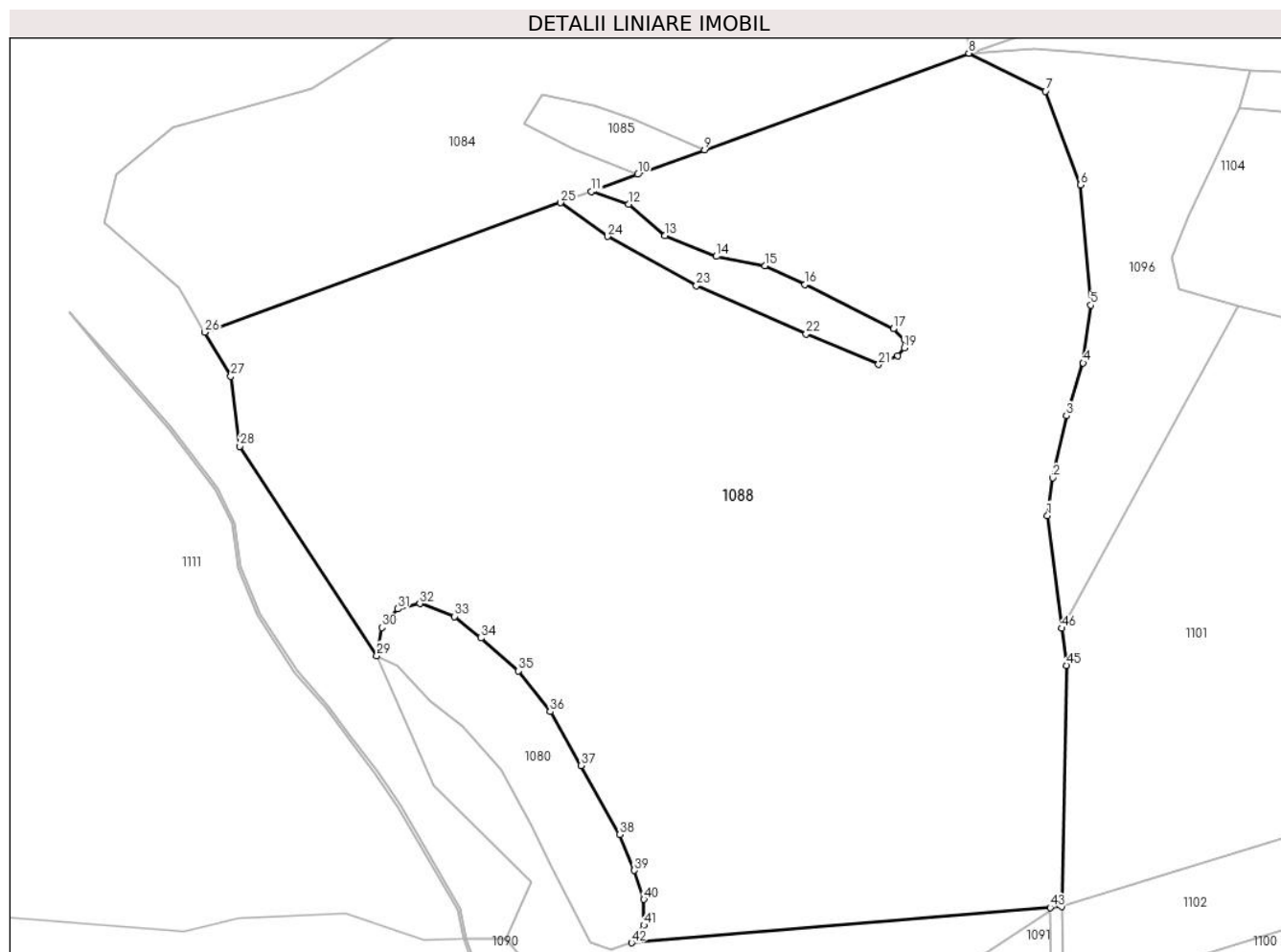
Inscrieri privind dezmembramintele dreptului de proprietate, drepturi reale de garanție și sarcini	Referințe
NU SUNT	

Anexa Nr. 1 La Partea I

Teren

Nr cadastral	Suprafața (mp)*	Observații / Referințe
101913	59.000	

* Suprafața este determinată în planul de proiecție Stereo 70.



Date referitoare la teren

Crt	Categorie folosință	Intravilan	Suprafața (mp)	Tarla	Parcelă	Nr. topo	Observații / Referințe
1	faneata	NU	59.000	86	2489/3	-	

Lungime Segmente

1) Valorile lungimilor segmentelor sunt obținute din proiecție în plan.

Punct început	X / Y	Punct sfârșit	X / Y	Lungime segment
1	478.899,166 487.183,955	2	478.901,034 487.196,99	13.168
4	478.911,482 487.236,589	5	478.914,055 487.256,523	20.17
7	478.898,506 487.330,256	8	478.872,082 487.343,305	29.47
10	478.757,915 487.301,556	11	478.741,955 487.295,719	16.994
13	478.767,328 487.280,482	14	478.784,998 487.273,278	19.082
16	478.815,617 487.263,642	17	478.846,011 487.248,317	34.039
2	478.905,759 487.218,355	3	478.911,482 487.236,589	19.111
5	478.910,488 487.297,877	6	478.898,506 487.330,256	34.525
8	478.872,082 487.343,305	9	478.780,935 487.309,974	97.05
11	478.741,955 487.295,719	12	478.754,721 487.291,272	13.519
14	478.784,998 487.273,278	15	478.801,767 487.270,108	17.066
17	478.846,011 487.248,317	18	478.849,884 487.244,693	5.305
3	478.905,759 487.218,355	4	478.911,482 487.236,589	19.111
6	478.910,488 487.297,877	7	478.898,506 487.330,256	34.525
9	478.780,935 487.309,974	10	478.757,915 487.301,556	24.511
12	478.754,721 487.291,272	13	478.767,328 487.280,482	16.593
15	478.801,767 487.270,108	16	478.815,617 487.263,642	15.285
18	478.849,884 487.244,693	19	478.849,884 487.241,823	2.871

Punct început	X / Y	Punct sfârșit	X / Y	Lungime segment	Punct început	X / Y	Punct sfârșit	X / Y	Lungime segment	Punct început	X / Y	Punct sfârșit	X / Y	Lungime segment
19	478.849,8 487.241,823	20	478.847,528 487.239,136	3.518	20	478.847,528 487.239,136	21	478.840,969 487.236,045	7.251	21	478.840,969 487.236,045	22	478.816,02 487.246,615	27.096
22	478.816,02 487.246,615	23	478.778,17 487.263,258	41.348	23	478.778,17 487.263,258	24	478.747,462 487.280,13	35.037	24	478.747,462 487.280,13	25	478.731,275 487.291,814	19.964
25	478.731,275 487.291,814	26	478.608,648 487.247,174	130.499	26	478.608,648 487.247,174	27	478.617,613 487.231,956	17.662	27	478.617,613 487.231,956	28	478.620,733 487.207,848	24.309
28	478.620,733 487.207,848	29	478.667,944 487.135,712	86.212	29	478.667,944 487.135,712	30	478.669,657 487.145,403	9.841	30	478.669,657 487.145,403	31	478.675,202 487.151,846	8.501
31	478.675,202 487.151,846	32	478.682,784 487.153,655	7.794	32	478.682,784 487.153,655	33	478.694,779 487.149,246	12.78	33	478.694,779 487.149,246	34	478.703,831 487.141,785	11.731
34	478.703,831 487.141,785	35	478.716,845 487.130,481	17.238	35	478.716,845 487.130,481	36	478.727,706 487.116,441	17.751	36	478.727,706 487.116,441	37	478.738,312 487.097,809	21.439
37	478.738,312 487.097,809	38	478.751,735 487.074,061	27.279	38	478.751,735 487.074,061	39	478.756,724 487.061,743	13.29	39	478.756,724 487.061,743	40	478.760,02 487.051,749	10.524
40	478.760,02 487.051,749	41	478.760,02 487.042,813	8.936	41	478.760,02 487.042,813	42	478.755,744 487.036,78	7.395	42	478.755,744 487.036,78	43	478.900,14 487.048,915	144.905
43	478.900,14 487.048,915	44	478.904,135 487.049,251	4.009	44	478.904,135 487.049,251	45	478.905,866 487.132,404	83.171	45	478.905,866 487.132,404	46	478.904,206 487.145,179	12.882
46	478.904,206 487.145,179	1	478.899,166 487.183,955	39.102										

** Lungimile segmentelor sunt determinate în planul de proiecție Stereo 70 și sunt rotunjite la 1 milimetru.

*** Distanța dintre puncte este formată din segmente cumulate ce sunt mai mici decât valoarea 1 milimetru.

**DATE DESPRE IMOBILUL NR. 1089**

Oficiul de Cadastru și Publicitate Imobiliară SIBIU
Biroul de Cadastru și Publicitate Imobiliară Agnita

A. Partea I. Descrierea imobilului

TEREN Extravilan

Adresa: Jud. Sibiu

Nr. Crt	Nr cadastral Nr. topografic	Suprafața* (mp)	Observații / Referințe
A1	101915	1.600	Sector cadastral:84 Teren neimprejmuit;

B. Partea II. Proprietari și acte

Inscrieri privitoare la dreptul de proprietate și alte drepturi reale		Referințe
6814 / 20/08/2020		
Act Notarial nr. 1143, din 18/08/2020 emis de NP Gabor Constantin Aurelian (contract de vanzare-cumparare);		
B1	Intabulare, drept de PROPRIETATE, cumparare potr. art. 340 lit.c din Codul civil, dobandit prin Conventie, cota actuala 1/1 1) GHERGHEL EMANOIL-FLORIN , casatorit - bun propriu	A1

C. Partea III. SARCINI .

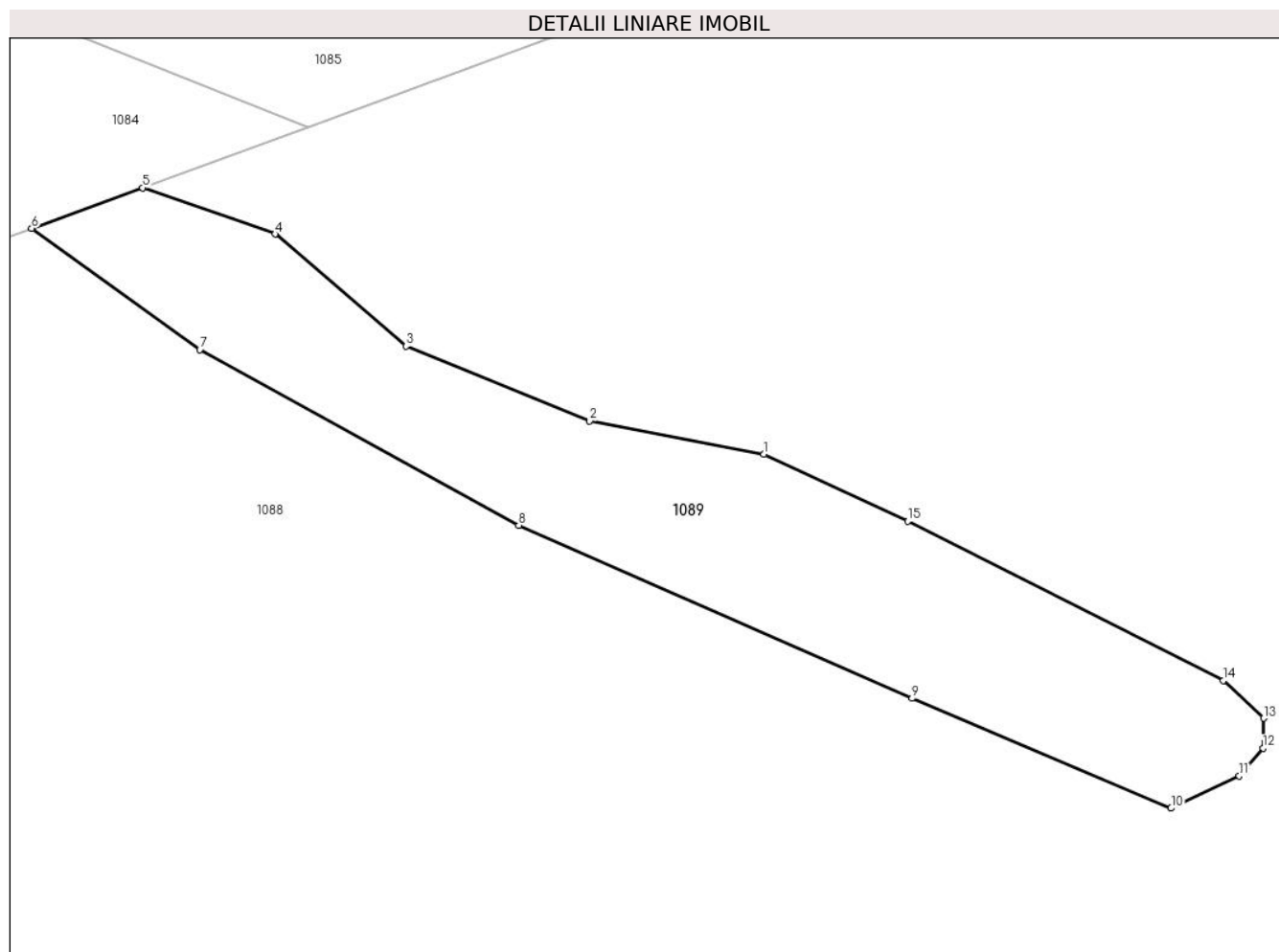
Inscrieri privind dezmembramintele dreptului de proprietate, drepturi reale de garanție și sarcini	Referințe
NU SUNT	

Anexa Nr. 1 La Partea I

Teren

Nr cadastral	Suprafața (mp)*	Observații / Referințe
101915	1.600	

* Suprafața este determinată în planul de proiecție Stereo 70.



Date referitoare la teren

Crt	Categorie folosință	Intravilan	Suprafața (mp)	Tarla	Parcelă	Nr. topo	Observații / Referințe
1	padure	NU	1.600	86	2492	-	Tufaris

Lungime Segmente

1) Valorile lungimilor segmentelor sunt obținute din proiecție în plan.

Punct început	X / Y	Punct sfârșit	X / Y	Lungime segment (** (m)
1	478.801,767 487.270,108	2	478.784,998 487.273,278	17.066
2	478.784,998 487.273,278	3	478.767,328 487.280,482	19.082
3	478.767,328 487.280,482	4	478.754,721 487.291,272	16.593
4	478.754,721 487.291,272	5	478.741,955 487.295,719	13.519
5	478.741,955 487.295,719	6	478.731,275 487.291,814	11.372

Punct început	X / Y	Punct sfârșit	X / Y	Lungime segment (** (m)
6	478.731,275 487.291,814	7	478.747,462 487.280,13	19.964
7	478.747,462 487.280,13	8	478.778,17 487.263,258	35.037
8	478.778,17 487.263,258	9	478.816,02 487.246,615	41.348
9	478.816,02 487.246,615	10	478.840,969 487.236,045	27.096
10	478.840,969 487.236,045	11	478.847,528 487.239,136	7.251
11	478.847,528 487.239,136	12	478.849,8 487.241,823	3.518
12	478.849,8 487.241,823	13	478.849,884 487.244,693	2.871
13	478.849,884 487.244,693	14	478.846,011 487.248,317	5.305
14	478.846,011 487.248,317	15	478.815,617 487.263,642	34.039
15	478.815,617 487.263,642	1	478.801,767 487.270,108	15.285

** Lungimile segmentelor sunt determinate în planul de proiecție Stereo 70 și sunt rotunjite la 1 milimetru.

*** Distanța dintre puncte este formată din segmente cumulate ce sunt mai mici decât valoarea 1 milimetru.

**DATE DESPRE IMOBILUL NR. 1090**

Oficiul de Cadastru și Publicitate Imobiliară SIBIU
Biroul de Cadastru și Publicitate Imobiliară Agnita

A. Partea I. Descrierea imobilului

TEREN Extravilan

Adresa: Jud. Sibiu

Nr. Crt	Nr cadastral Nr. topografic	Suprafața* (mp)	Observații / Referințe
A1		6.114	Sector cadastral:84 Teren neimprejmuit;

B. Partea II. Proprietari și acte

Inscrieri privitoare la dreptul de proprietate și alte drepturi reale	Referințe
/	
Act Normativ nr. Legea 7, din 13/03/1997 emis de PARLAMENTUL ROMANIEI (CONFORM ART. 13 ALIN. 15);	
B1	Inscrierea provizorie, drept de PROPRIETATE, dobandit prin Lege, cota actuala 1/1
	1) COMUNA BRUIU , CIF:4480270, Proprietar neidentificat

C. Partea III. SARCINI .

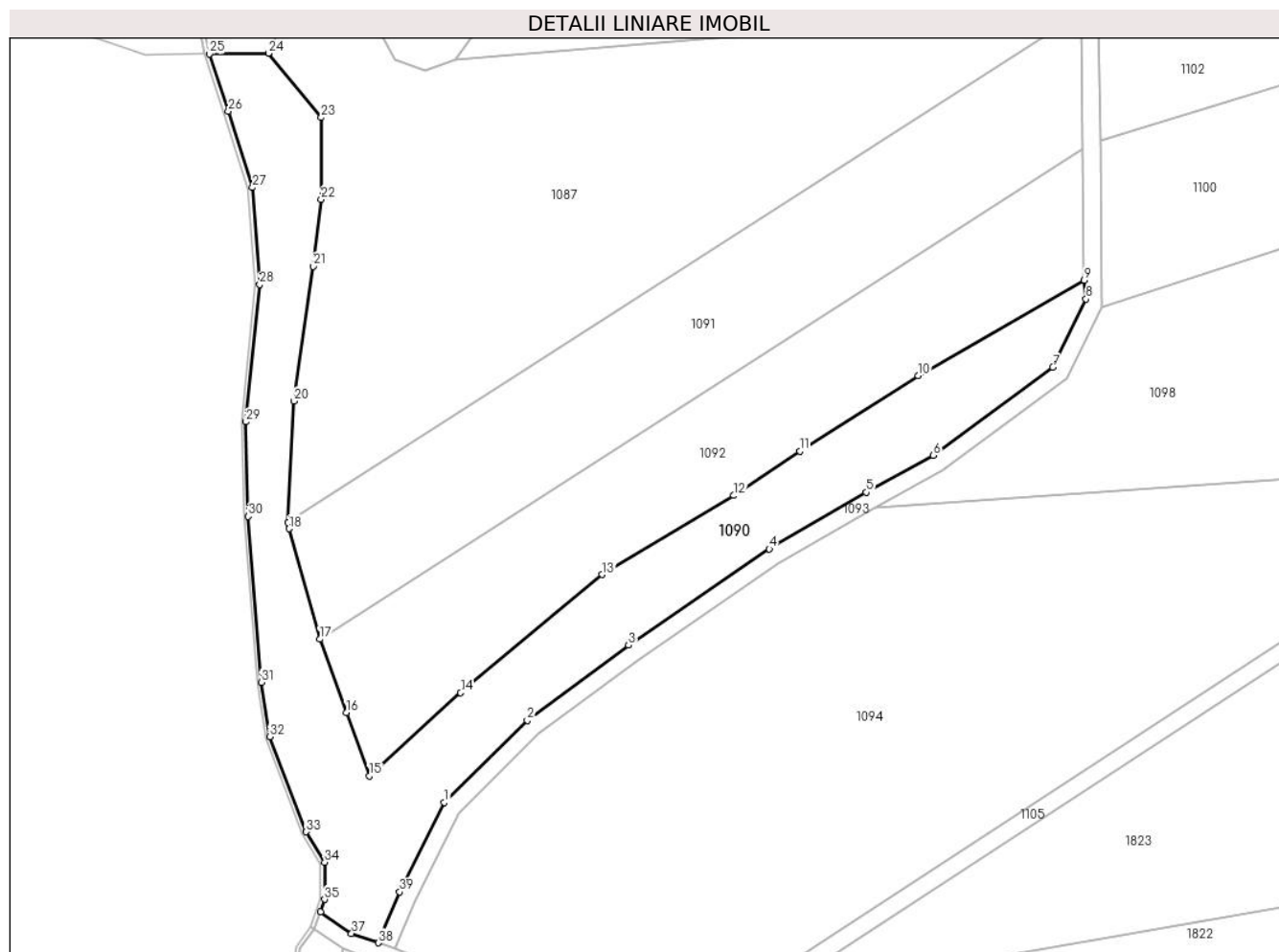
Inscrieri privind dezmembramintele dreptului de proprietate, drepturi reale de garanție și sarcini	Referințe
NU SUNT	

Anexa Nr. 1 La Partea I

Teren

Nr cadastral	Suprafața (mp)*	Observații / Referințe
	6.114	

* Suprafața este determinată în planul de proiecție Stereo 70.



Date referitoare la teren

Crt	Categorie folosință	Intra vilan	Suprafața (mp)	Tarla	Parcelă	Nr. topo	Observații / Referințe
1	padure	NU	6.114	86	2498/1	-	Tufaris

Lungime Segmente

1) Valorile lungimilor segmentelor sunt obținute din proiecție în plan.

Punct început	X / Y	Punct sfârșit	X / Y	Lungime segment (** (m)
1	478.753,151 486.865,41	2	478.772,331 486.884,278	26.905
3	478.795,726 486.901,641	4	478.828,199 486.923,88	39.358
5	478.850,573 486.936,954	6	478.866,058 486.945,468	17.671
7	478.893,69 486.965,777	8	478.901,352 486.981,53	17.518
9	478.900,895 486.985,885	10	478.862,571 486.963,868	44.198

Punct început	X / Y	Punct sfârșit	X / Y	Lungime segment (** (m)
2	478.772,331 486.884,278	3	478.795,726 486.901,641	29.135
4	478.828,199 486.923,88	5	478.850,573 486.936,954	25.913
6	478.866,058 486.945,468	7	478.893,69 486.965,777	34.293
8	478.901,352 486.981,53	9	478.900,895 486.985,885	4.379
10	478.862,571 486.963,868	11	478.835,222 486.946,41	32.446

Punct început	X / Y	Punct sfârșit	X / Y	Lungime segment (** (m))
11	478.835,222 486.946,41	12	478.820,027 486.936,193	18.311
13	478.789,615 486.917,967	14	478.756,945 486.890,702	42.553
15	478.735,863 486.871,5	16	478.730,527 486.886,125	15.568
17	478.724,4 486.903,042	18	478.717,328 486.928,55	26.47
19	478.717,068 486.929,949	20	478.718,405 486.957,999	28.081
21	478.722,848 486.989,103	22	478.724,742 487.004,579	15.592
23	478.724,742 487.023,422	24	478.712,543 487.038,249	19.2
25	478.698,896 487.038,067	26	478.703,316 487.024,871	13.916
27	478.708,898 487.007,264	28	478.710,536 486.984,874	22.45
29	478.707,368 486.953,199	30	478.707,91 486.931,362	21.844
31	478.710,939 486.893,094	32	478.712,863 486.880,571	12.67
33	478.721,277 486.858,593	34	478.725,573 486.851,596	8.21
35	478.725,573 486.842,987	36	478.724,572 486.840,145	3.013
37	478.731,745 486.835,176	38	478.737,922 486.832,998	6.549
39	478.742,832 486.844,768	1	478.753,151 486.865,41	23.078

Punct început	X / Y	Punct sfârșit	X / Y	Lungime segment (** (m))
12	478.820,027 486.936,193	13	478.789,615 486.917,967	35.455
14	478.756,945 486.890,702	15	478.735,863 486.871,5	28.516
16	478.730,527 486.886,125	17	478.724,4 486.903,042	17.993
18	478.717,328 486.928,55	19	478.717,068 486.929,949	1.423
20	478.718,405 486.957,999	21	478.722,848 486.989,103	31.42
22	478.724,742 487.004,579	23	478.724,742 487.023,422	18.842
24	478.712,543 487.038,249	25	478.698,896 487.038,067	13.648
26	478.703,316 487.024,871	27	478.708,898 487.007,264	18.471
28	478.710,536 486.984,874	29	478.707,368 486.953,199	31.833
30	478.707,91 486.931,362	31	478.710,939 486.893,094	38.388
32	478.712,863 486.880,571	33	478.721,277 486.858,593	23.534
34	478.725,573 486.851,596	35	478.725,573 486.842,987	8.609
36	478.724,572 486.840,145	37	478.731,745 486.835,176	8.726
38	478.737,922 486.832,998	39	478.742,832 486.844,768	12.753

** Lungimile segmentelor sunt determinate în planul de proiecție Stereo 70 și sunt rotunjite la 1 milimetru.

*** Distanța dintre puncte este formată din segmente cumulate ce sunt mai mici decât valoarea 1 milimetru.

**DATE DESPRE IMOBILUL NR. 1091**

Oficiul de Cadastru și Publicitate Imobiliară SIBIU
Biroul de Cadastru și Publicitate Imobiliară Agnita

A. Partea I. Descrierea imobilului

TEREN Extravilan

Adresa: Jud. Sibiu

Nr. Crt	Nr cadastral Nr. topografic	Suprafața* (mp)	Observații / Referințe
A1	101912	5.700	Sector cadastral:84 Teren neimprejmuit;

B. Partea II. Proprietari și acte

Inscrieri privitoare la dreptul de proprietate și alte drepturi reale		Referințe
4297 / 18/06/2020		
Act Notarial nr. 931, din 18/03/2009 emis de NP Isbasoiu Florea (contract de vanzare-cumparare);		
B1	Intabulare, drept de PROPRIETATE, cu titlul de drept cumparare ca bun comun, dobandit prin Conventie, cota actuala 1/1	A1
	1) GHERGHEL EMANOIL-FLORIN , casatorit cu	
	2) GHERGHEL GINA	

C. Partea III. SARCINI .

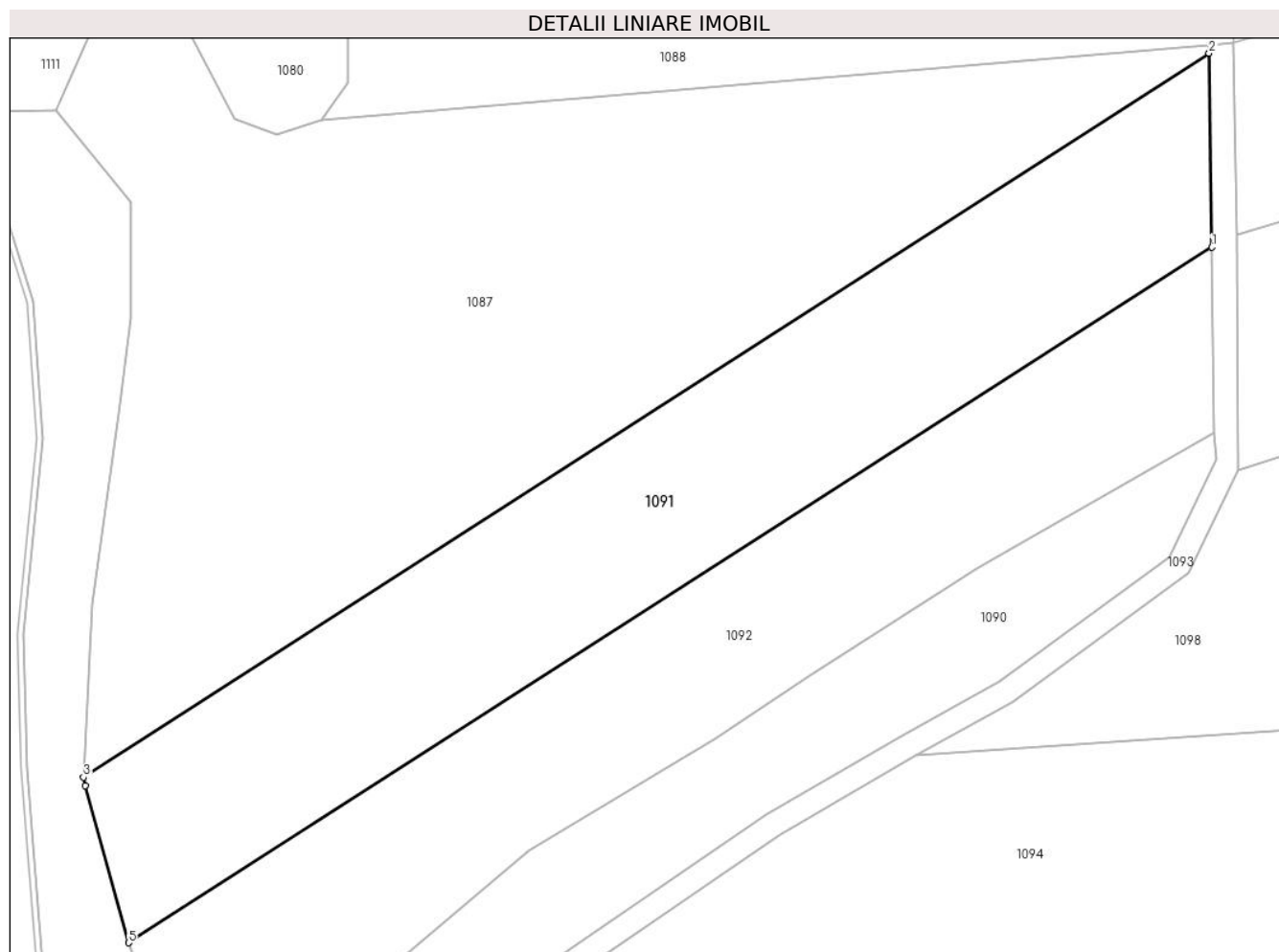
Inscrieri privind dezmembramintele dreptului de proprietate, drepturi reale de garanție și sarcini	Referințe
NU SUNT	

Anexa Nr. 1 La Partea I

Teren

Nr cadastral	Suprafața (mp)*	Observații / Referințe
101912	5.700	

* Suprafața este determinată în planul de proiecție Stereo 70.



Date referitoare la teren

Crt	Categorie folosință	Intra vilan	Suprafața (mp)	Tarla	Parcelă	Nr. topo	Observații / Referințe
1	faneata	NU	5.700	86	2489/2	-	

Lungime Segmente

1) Valorile lungimilor segmentelor sunt obținute din proiecție în plan.

Punct început	X / Y	Punct sfârșit	X / Y	Lungime segment (** (m)
1	478.900,628 487.016,107	2	478.900,159 487.047,627	31.524
2	478.900,159 487.047,627	3	478.717,068 486.929,949	217.647
3	478.717,068 486.929,949	4	478.717,328 486.928,55	1.423
4	478.717,328 486.928,55	5	478.724,4 486.903,042	26.47
5	478.724,4 486.903,042	1	478.900,628 487.016,107	209.38

**** Lungimile segmentelor sunt determinate în planul de proiecție Stereo 70 și sunt rotunjite la 1 milimetru.**

***** Distanța dintre puncte este formată din segmente cumulate ce sunt mai mici decât valoarea 1 milimetru.**

**DATE DESPRE IMOBILUL NR. 1092**

Oficiul de Cadastru și Publicitate Imobiliară SIBIU
Biroul de Cadastru și Publicitate Imobiliară Agnita

A. Partea I. Descrierea imobilului

TEREN Extravilan

Adresa: Jud. Sibiu

Nr. Crt	Nr cadastral Nr. topografic	Suprafața* (mp)	Observații / Referințe
A1	101916	5.100	Sector cadastral:84 Teren neimprejmuit;

B. Partea II. Proprietari și acte

Inscrieri privitoare la dreptul de proprietate și alte drepturi reale		Referințe
3961 / 09/06/2020		
Act Administrativ nr. 2022/25, din 06/08/2002 emis de CJSIPT SIBIU (act administrativ nr 1029 din 24.02.2020, emis de OCPI SIBIU-SERVICIUL CADASTRU);		
B1	Intabulare, drept de PROPRIETATE, Legea 18/1991, dobandit prin Reconstituire, cota actuala 1/1	A1
	1) TIUT TITEL-ION	
	2) GHERGHEL ANCUTA-MARIA	

C. Partea III. SARCINI .

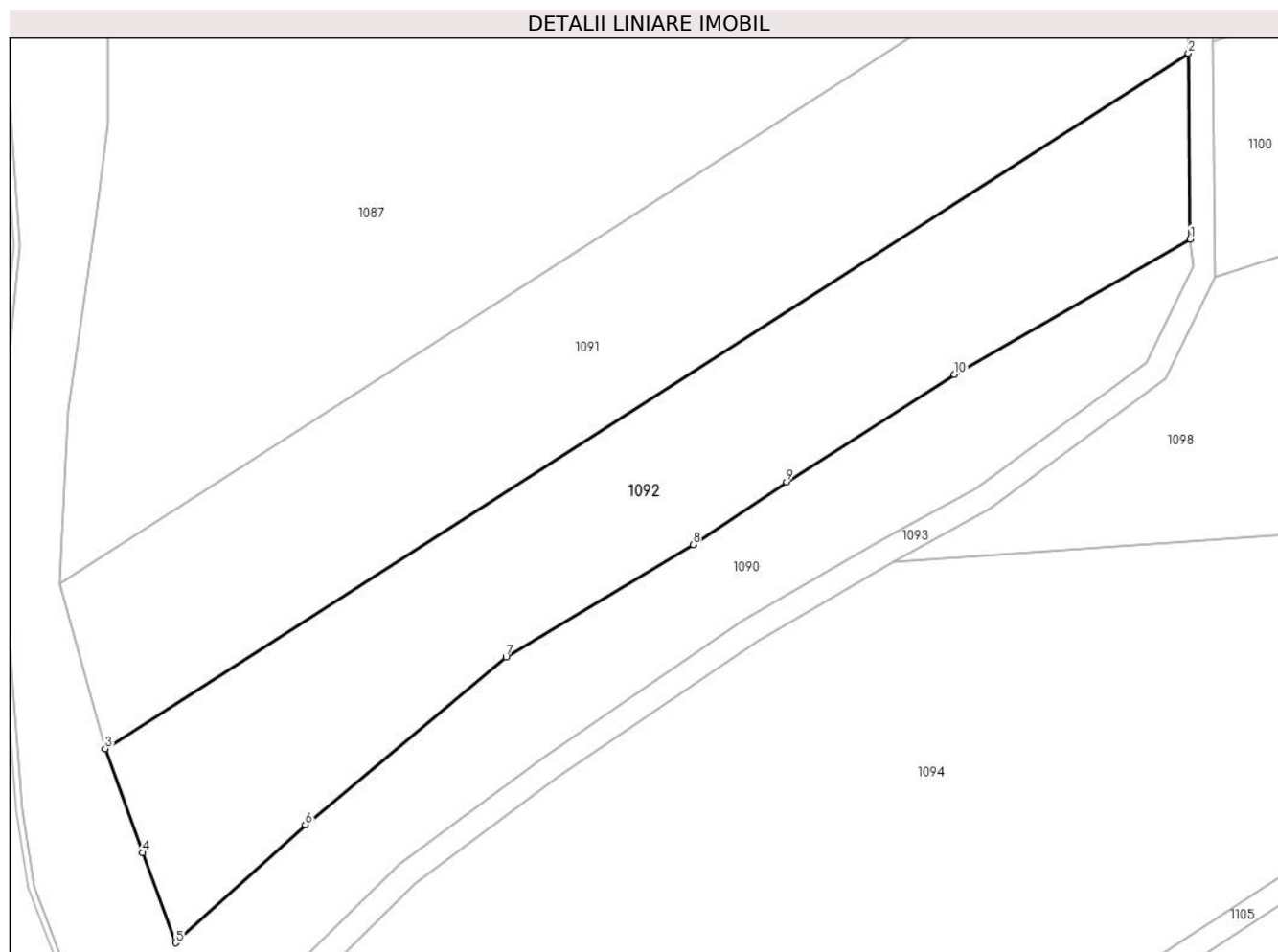
Inscrieri privind dezmembramintele dreptului de proprietate, drepturi reale de garanție și sarcini	Referințe
NU SUNT	

Anexa Nr. 1 La Partea I

Teren

Nr cadastral	Suprafața (mp)*	Observații / Referințe
101916	5.100	

* Suprafața este determinată în planul de proiecție Stereo 70.



Date referitoare la teren

Crt	Categorie folosință	Intravilan	Suprafața (mp)	Tarla	Parcelă	Nr. topo	Observații / Referințe
1	faneata	NU	5.100	86	2489/1	-	

Lungime Segmente

1) Valorile lungimilor segmentelor sunt obținute din proiecție în plan.

Punct început	X / Y	Punct sfârșit	X / Y	Lungime segment (** (m)
1	478.900,895 486.985,885	2	478.900,628 487.016,107	30.223
2	478.900,628 487.016,107	3	478.724,4 486.903,042	209.38
3	478.724,4 486.903,042	4	478.730,527 486.886,125	17.993
4	478.730,527 486.886,125	5	478.735,863 486.871,5	15.568
5	478.735,863 486.871,5	6	478.756,945 486.890,702	28.516

Punct început	X / Y	Punct sfârșit	X / Y	Lungime segment (** (m)
6	478.756,945 486.890,702	7	478.789,615 486.917,967	42.553
7	478.789,615 486.917,967	8	478.820,027 486.936,193	35.455
8	478.820,027 486.936,193	9	478.835,222 486.946,41	18.311
9	478.835,222 486.946,41	10	478.862,571 486.963,868	32.446
10	478.862,571 486.963,868	1	478.900,895 486.985,885	44.198

** Lungimile segmentelor sunt determinate în planul de proiecție Stereo 70 și sunt rotunjite la 1 milimetru.

*** Distanța dintre puncte este formată din segmente cumulate ce sunt mai mici decât valoarea 1 milimetru.

**DATE DESPRE IMOBILUL NR. 1093**

Oficiul de Cadastru și Publicitate Imobiliară SIBIU
Biroul de Cadastru și Publicitate Imobiliară Agnita

A. Partea I. Descrierea imobilului

TEREN Extravilan

Adresa: Jud. Sibiu

Nr. Crt	Nr cadastral Nr. topografic	Suprafața* (mp)	Observații / Referințe
A1		1.180	Sector cadastral:84 Teren neimprejmuit;

B. Partea II. Proprietari și acte

Inscrieri privitoare la dreptul de proprietate și alte drepturi reale	Referințe
/	
Act Normativ nr. Legea 7, din 13/03/1997 emis de PARLAMENTUL ROMANIEI (CONFORM ART. 13 ALIN. 15);	
B1	Inscrierea provizorie, drept de PROPRIETATE, dobandit prin Lege, cota actuala 1/1
	1) COMUNA BRUIU , CIF:4480270, Proprietar neidentificat

C. Partea III. SARCINI .

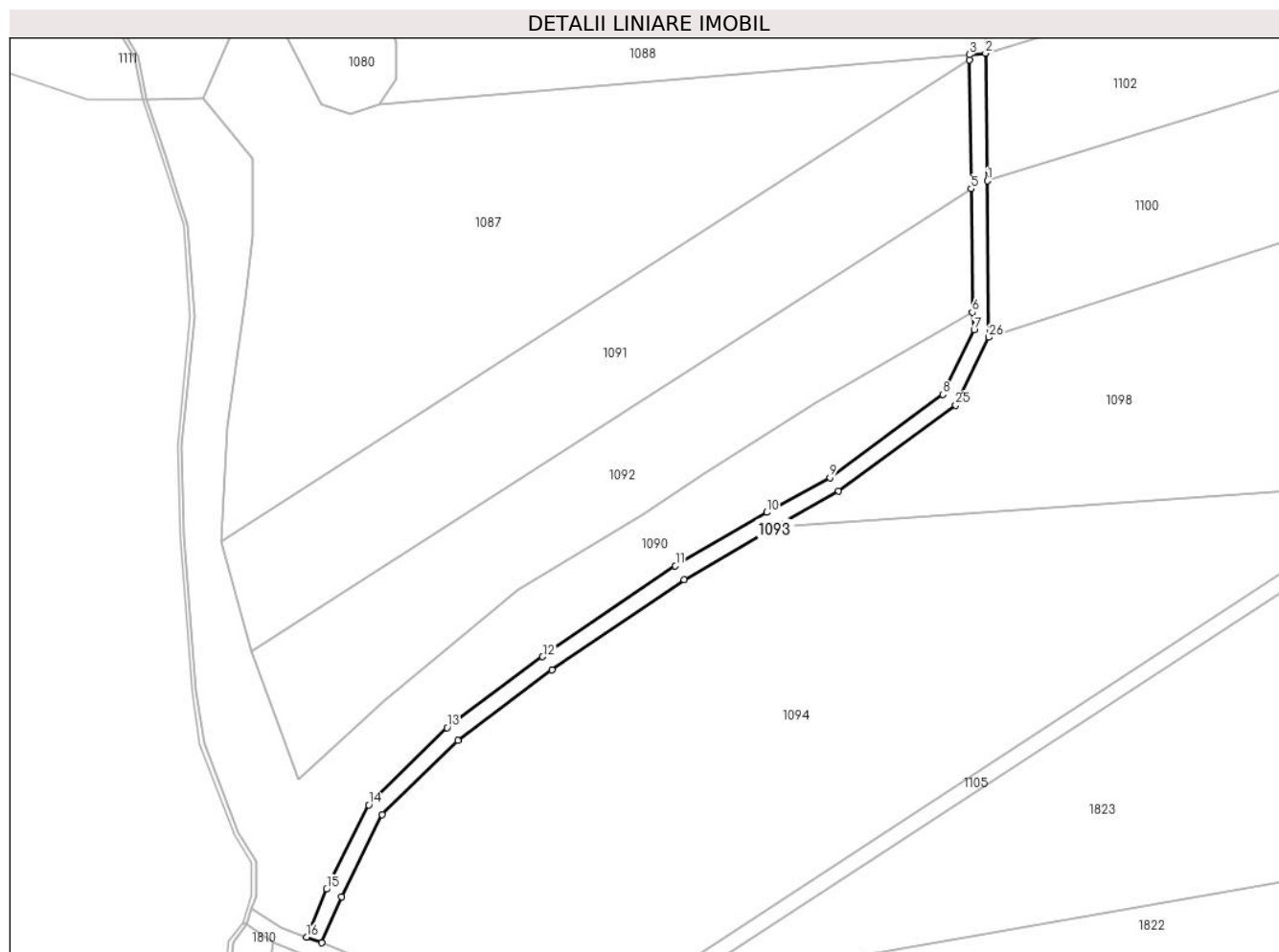
Inscrieri privind dezmembramintele dreptului de proprietate, drepturi reale de garanție și sarcini	Referințe
NU SUNT	

Anexa Nr. 1 La Partea I

Teren

Nr cadastral	Suprafața (mp)*	Observații / Referințe
	1.180	

* Suprafața este determinată în planul de proiecție Stereo 70.



Date referitoare la teren

Crt	Categorie folosință	Intravilan	Suprafața (mp)	Tarla	Parcelă	Nr. topo	Observații / Referințe
1	drum	NU	1.180	86	2500/2	-	

Lungime Segmente

1) Valorile lungimilor segmentelor sunt obținute din proiecție în plan.

Punct început	X / Y	Punct sfârșit	X / Y	Lungime segment (** (m)
1	478.904,611 487.018,056	2	478.904,135 487.049,251	31.199
3	478.900,14 487.048,915	4	478.900,159 487.047,627	1.288
5	478.900,628 487.016,107	6	478.900,895 486.985,885	30.223
7	478.901,352 486.981,53	8	478.893,69 486.965,777	17.518
9	478.866,058 486.945,468	10	478.850,573 486.936,954	17.671

Punct început	X / Y	Punct sfârșit	X / Y	Lungime segment (** (m)
2	478.904,135 487.049,251	3	478.900,14 487.048,915	4.009
4	478.900,159 487.047,627	5	478.900,628 487.016,107	31.524
6	478.900,895 486.985,885	7	478.901,352 486.981,53	4.379
8	478.893,69 486.965,777	9	478.866,058 486.945,468	34.293
10	478.850,573 486.936,954	11	478.828,199 486.923,88	25.913

Punct început	X / Y	Punct sfârșit	X / Y	Lungime segment (** (m)	Punct început	X / Y	Punct sfârșit	X / Y	Lungime segment (** (m)
11	478.828,199 486.923,88	12	478.795,726 486.901,641	39.358	12	478.795,726 486.901,641	13	478.772,331 486.884,278	29.135
13	478.772,331 486.884,278	14	478.753,151 486.865,41	26.905	14	478.753,151 486.865,41	15	478.742,832 486.844,768	23.078
15	478.742,832 486.844,768	16	478.737,922 486.832,998	12.753	16	478.737,922 486.832,998	17	478.741,7 486.831,667	4.006
17	478.741,7 486.831,667	18	478.746,47 486.842,899	12.204	18	478.746,47 486.842,899	19	478.756,431 486.863,026	22.456
19	478.756,431 486.863,026	20	478.774,938 486.881,232	25.961	20	478.774,938 486.881,232	21	478.798,049 486.898,384	28.781
21	478.798,049 486.898,384	22	478.830,341 486.920,499	39.139	22	478.830,341 486.920,499	23	478.852,546 486.933,474	25.718
23	478.852,546 486.933,474	24	478.868,215 486.942,089	17.881	24	478.868,215 486.942,089	25	478.896,855 486.963,139	35.543
25	478.896,855 486.963,139	26	478.904,949 486.979,781	18.506	26	478.904,949 486.979,781	1	478.904,611 487.018,056	38.276

** Lungimile segmentelor sunt determinate în planul de proiecție Stereo 70 și sunt rotunjite la 1 milimetru.

*** Distanța dintre puncte este formată din segmente cumulate ce sunt mai mici decât valoarea 1 milimetru.

**DATE DESPRE IMOBILUL NR. 1094**

Oficiul de Cadastru și Publicitate Imobiliară SIBIU
Biroul de Cadastru și Publicitate Imobiliară Agnita

A. Partea I. Descrierea imobilului

TEREN Extravilan

Adresa: Jud. Sibiu

Nr. Crt	Nr cadastral Nr. topografic	Suprafața* (mp)	Observații / Referințe
A1	101895	15.000	Sector cadastral:84 Teren neimprejmuit;

B. Partea II. Proprietari și acte

Inscrieri privitoare la dreptul de proprietate și alte drepturi reale		Referințe
3849 / 24/03/2022		
Act Administrativ nr. TP nr. 2020/25, din 06/08/2002 emis de CJSIPT Sibiu (act administrativ nr 844 din 21.03.2022, emis de Prim\U+0103ria Comunei Bruiu;act administrativ nr referat de admitere nr. 1029 din 24.02.2020, emis de OCPI Sibiu - Serviciul Cadastru);		
B2	Intabulare, drept de PROPRIETATE, dobandit prin Lege, cota actuala 1/1 1) HAMBASAN SILVIU	A1

C. Partea III. SARCINI .

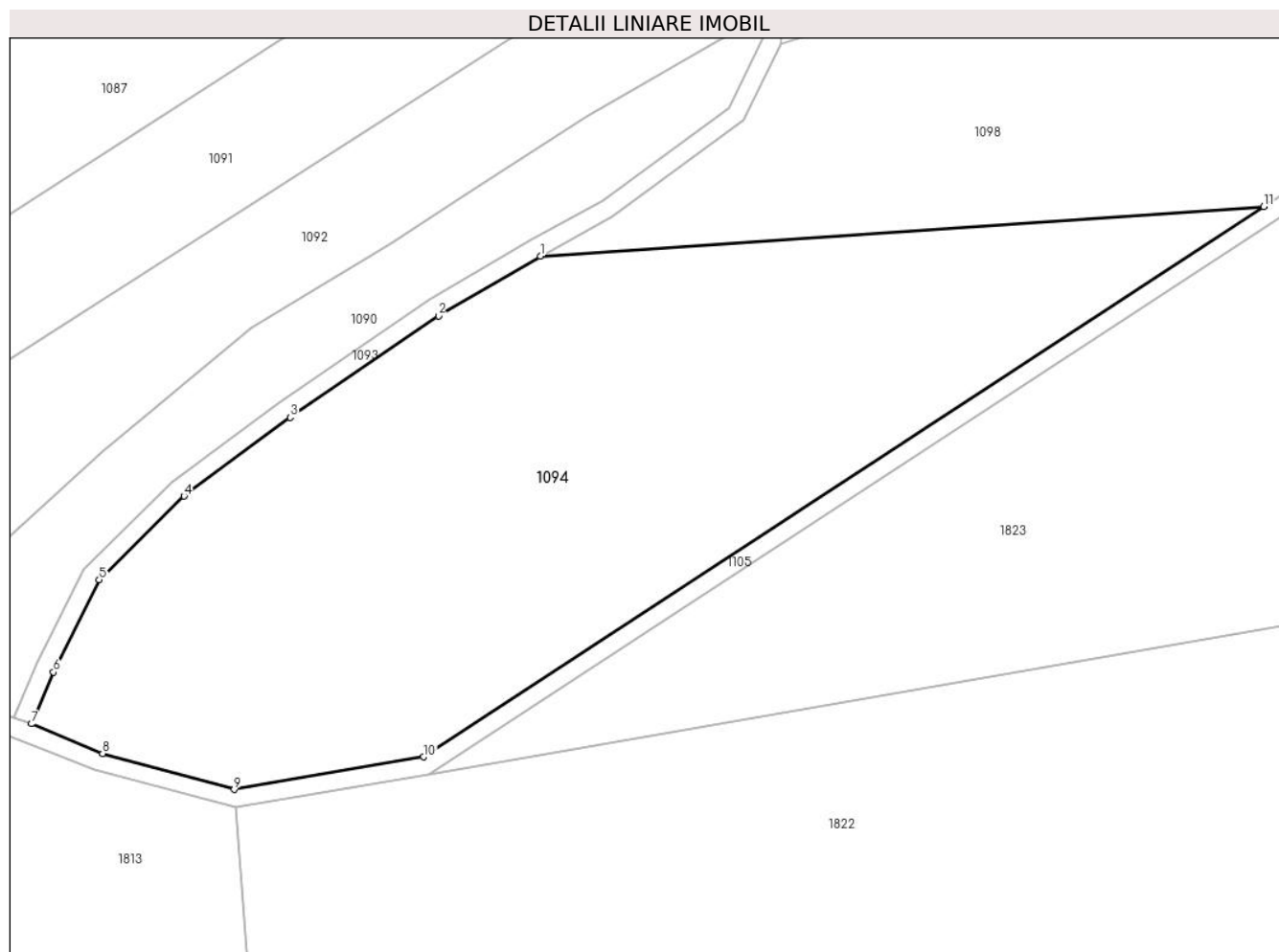
Inscrieri privind dezmembramintele dreptului de proprietate, drepturi reale de garanție și sarcini	Referințe
NU SUNT	

Anexa Nr. 1 La Partea I

Teren

Nr cadastral	Suprafața (mp)*	Observații / Referințe
101895	15.000	

* Suprafața este determinată în planul de proiecție Stereo 70.



Date referitoare la teren

Crt	Categorie folosință	Intravilan	Suprafața (mp)	Tarla	Parcelă	Nr. topo	Observații / Referințe
1	faneata	NU	15.000	86	2501/1	-	

Lungime Segmente

1) Valorile lungimilor segmentelor sunt obținute din proiecție în plan.

Punct început	X / Y	Punct sfârșit	X / Y	Lungime segment (** (m)
1	478.852,546 486.933,474	2	478.830,341 486.920,499	25.718
2	478.830,341 486.920,499	3	478.798,049 486.898,384	39.139
3	478.798,049 486.898,384	4	478.774,938 486.881,232	28.781
4	478.774,938 486.881,232	5	478.756,431 486.863,026	25.961
5	478.756,431 486.863,026	6	478.746,47 486.842,899	22.456

Punct început	X / Y	Punct sfârșit	X / Y	Lungime segment (** (m)
6	478.746,47 486.842,899	7	478.741,7 486.831,667	12.204
7	478.741,7 486.831,667	8	478.757,161 486.825,217	16.753
8	478.757,161 486.825,217	9	478.785,837 486.817,352	29.735
9	478.785,837 486.817,352	10	478.827,072 486.824,45	41.841
10	478.827,072 486.824,45	11	479.010,154 486.944,288	218.815
11	479.010,154 486.944,288	1	478.852,546 486.933,474	157.979

** Lungimile segmentelor sunt determinate în planul de proiecție Stereo 70 și sunt rotunjite la 1 milimetru.

*** Distanța dintre puncte este formată din segmente cumulate ce sunt mai mici decât valoarea 1 milimetru.

**DATE DESPRE IMOBILUL NR. 1095**

Oficiul de Cadastru și Publicitate Imobiliară SIBIU
Biroul de Cadastru și Publicitate Imobiliară Agnita

A. Partea I. Descrierea imobilului

TEREN Extravilan

Adresa: Jud. Sibiu

Nr. Crt	Nr cadastral Nr. topografic	Suprafața* (mp)	Observații / Referințe
A1	100650	17.400	Sector cadastral:84 Teren neimprejmuit;

B. Partea II. Proprietari și acte

Inscrieri privitoare la dreptul de proprietate și alte drepturi reale	Referințe
7009 / 07/07/2014	
Act Notarial nr. 1125, din 04/07/2014 emis de NP Schneider Chelemen Eleonora Sonia;	
B1	A1
Intabulare, drept de PROPRIETATEcumparare, dobandit prin Conventie, cota actuala 1/1 1) SC AGRORA SRL, CIF:14641510	

C. Partea III. SARCINI .

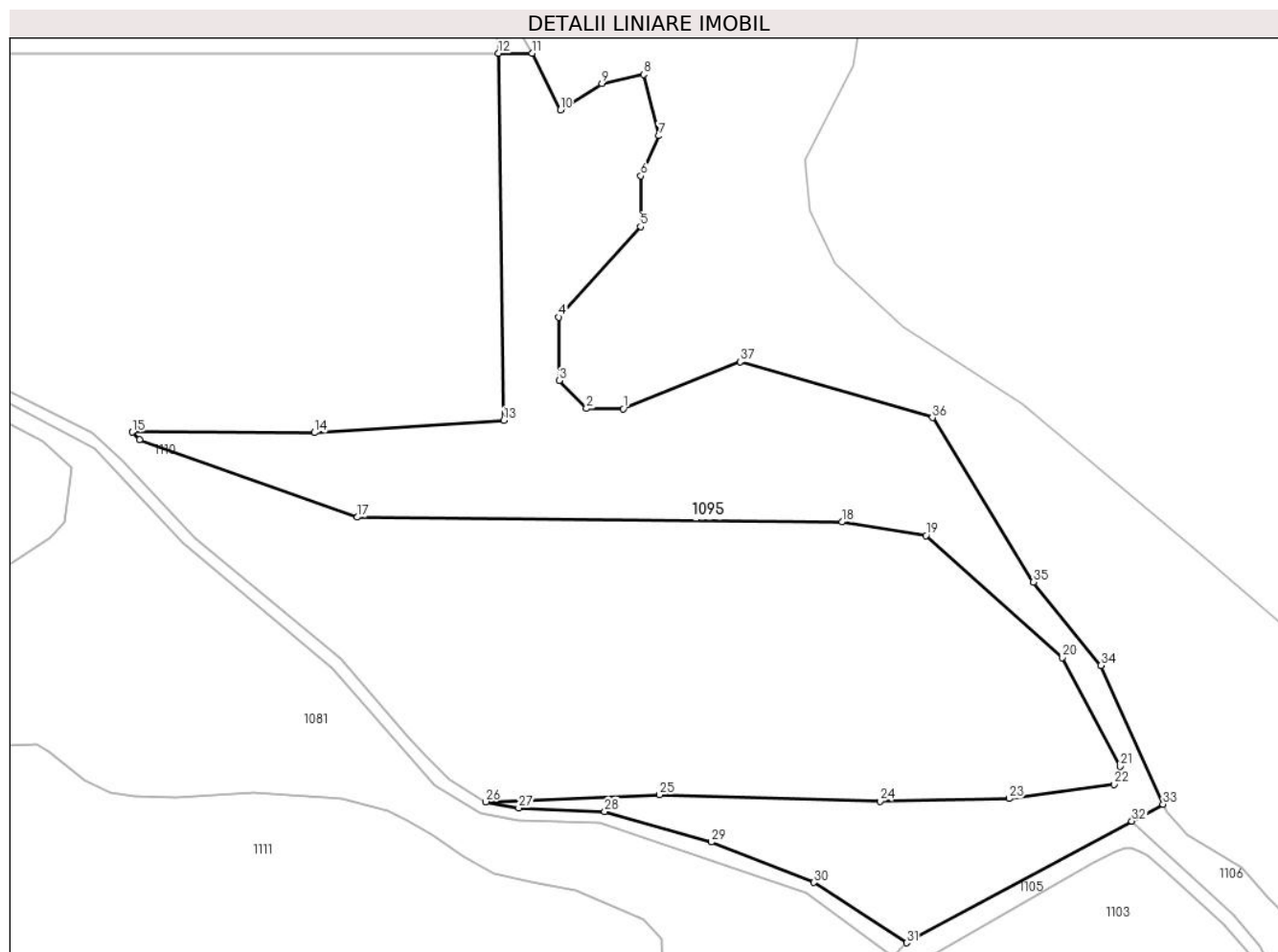
Inscrieri privind dezmembramintele dreptului de proprietate, drepturi reale de garanție și sarcini	Referințe
NU SUNT	

Anexa Nr. 1 La Partea I

Teren

Nr cadastral	Suprafața (mp)*	Observații / Referințe
100650	17.400	

* Suprafața este determinată în planul de proiecție Stereo 70.



Date referitoare la teren

Crt	Categorie folosință	Intravilan	Suprafața (mp)	Tarla	Parcelă	Nr. topo	Observații / Referințe
1	faneata	NU	17.400	86	2513/1	-	

Lungime Segmente

1) Valorile lungimilor segmentelor sunt obținute din proiecție în plan.

Punct început	X / Y	Punct sfârșit	X / Y	Lungime segment (** (m)
1	478.889,095 487.673,961	2	478.877,344 487.674,019	11.751
3	478.868,639 487.682,911	4	478.868,476 487.703,126	20.216
5	478.894,609 487.731,976	6	478.894,739 487.748,135	16.16
7	478.900,439 487.760,907	8	478.895,53 487.780,408	20.109
9	478.882,274 487.777,548	10	478.869,026 487.769,13	15.696

Punct început	X / Y	Punct sfârșit	X / Y	Lungime segment (** (m)
2	478.877,344 487.674,019	3	478.868,639 487.682,911	12.444
4	478.868,476 487.703,126	5	478.894,609 487.731,976	38.926
6	478.894,739 487.748,135	7	478.900,439 487.760,907	13.986
8	478.895,53 487.780,408	9	478.882,274 487.777,548	13.561
10	478.869,026 487.769,13	11	478.860,051 487.787,175	20.154

Punct început	X / Y	Punct sfârșit	X / Y	Lungime segment (** (m)
11	478.860,051 487.787,175	12	478.849,358 487.787,175	10.693
13	478.851,05 487.670,271	14	478.790,644 487.666,347	60.533
15	478.732,625 487.666,491	16	478.734,93 487.664,102	3.32
17	478.804,395 487.639,421	18	478.958,808 487.637,884	154.421
19	478.985,549 487.633,585	20	479.029,114 487.594,707	58.39
21	479.047,387 487.560,046	22	479.045,465 487.554,334	6.027
23	479.012,062 487.549,805	24	478.970,935 487.548,99	41.135
25	478.900,646 487.551,063	26	478.845,253 487.548,771	55.44
27	478.855,8 487.546,786	28	478.883,185 487.545,691	27.407
29	478.917,159 487.535,94	30	478.949,808 487.523,059	35.098
31	478.979,373 487.503,876	32	479.051,164 487.542,65	81.593
33	479.061,125 487.548,03	34	479.041,331 487.592,165	48.37
35	479.019,857 487.618,747	36	478.987,602 487.671,125	61.513
37	478.926,329 487.688,929	1	478.889,095 487.673,961	40.13

Punct început	X / Y	Punct sfârșit	X / Y	Lungime segment (** (m)
12	478.849,358 487.787,175	13	478.851,05 487.670,271	116.916
14	478.790,644 487.666,347	15	478.732,625 487.666,491	58.019
16	478.734,93 487.664,102	17	478.804,395 487.639,421	73.719
18	478.958,808 487.637,884	19	478.985,549 487.633,585	27.084
20	479.029,114 487.594,707	21	479.047,387 487.560,046	39.183
22	479.045,465 487.554,334	23	479.012,062 487.549,805	33.709
24	478.970,935 487.548,99	25	478.900,646 487.551,063	70.32
26	478.845,253 487.548,771	27	478.855,8 487.546,786	10.732
28	478.883,185 487.545,691	29	478.917,159 487.535,94	35.346
30	478.949,808 487.523,059	31	478.979,373 487.503,876	35.243
32	479.051,164 487.542,65	33	479.061,125 487.548,03	11.321
34	479.041,331 487.592,165	35	479.019,857 487.618,747	34.172
36	478.987,602 487.671,125	37	478.926,329 487.688,929	63.807

** Lungimile segmentelor sunt determinate în planul de proiecție Stereo 70 și sunt rotunjite la 1 milimetru.

*** Distanța dintre puncte este formată din segmente cumulate ce sunt mai mici decât valoarea 1 milimetru.

**DATE DESPRE IMOBILUL NR. 1096**

Oficiul de Cadastru și Publicitate Imobiliară SIBIU
Biroul de Cadastru și Publicitate Imobiliară Agnita

A. Partea I. Descrierea imobilului

TEREN Extravilan

Adresa: Jud. Sibiu

Nr. Crt	Nr cadastral Nr. topografic	Suprafața* (mp)	Observații / Referințe
A1	101903	7.500	Sector cadastral:84 Teren neimprejmuit;

B. Partea II. Proprietari și acte

Inscrieri privitoare la dreptul de proprietate și alte drepturi reale		Referințe
6823 / 20/08/2020		
Act Notarial nr. 1143, din 18/08/2020 emis de NP Gabor Constantin Aurelian (contract de vanzare-cumparare);		
B1	Intabulare, drept de PROPRIETATE, cumparare potr. art. 340 lit.c din Codul civil, dobandit prin Conventie, cota actuala 1/1 1) GHERGHEL EMANOIL-FLORIN , casatorit - bun propriu	A1

C. Partea III. SARCINI .

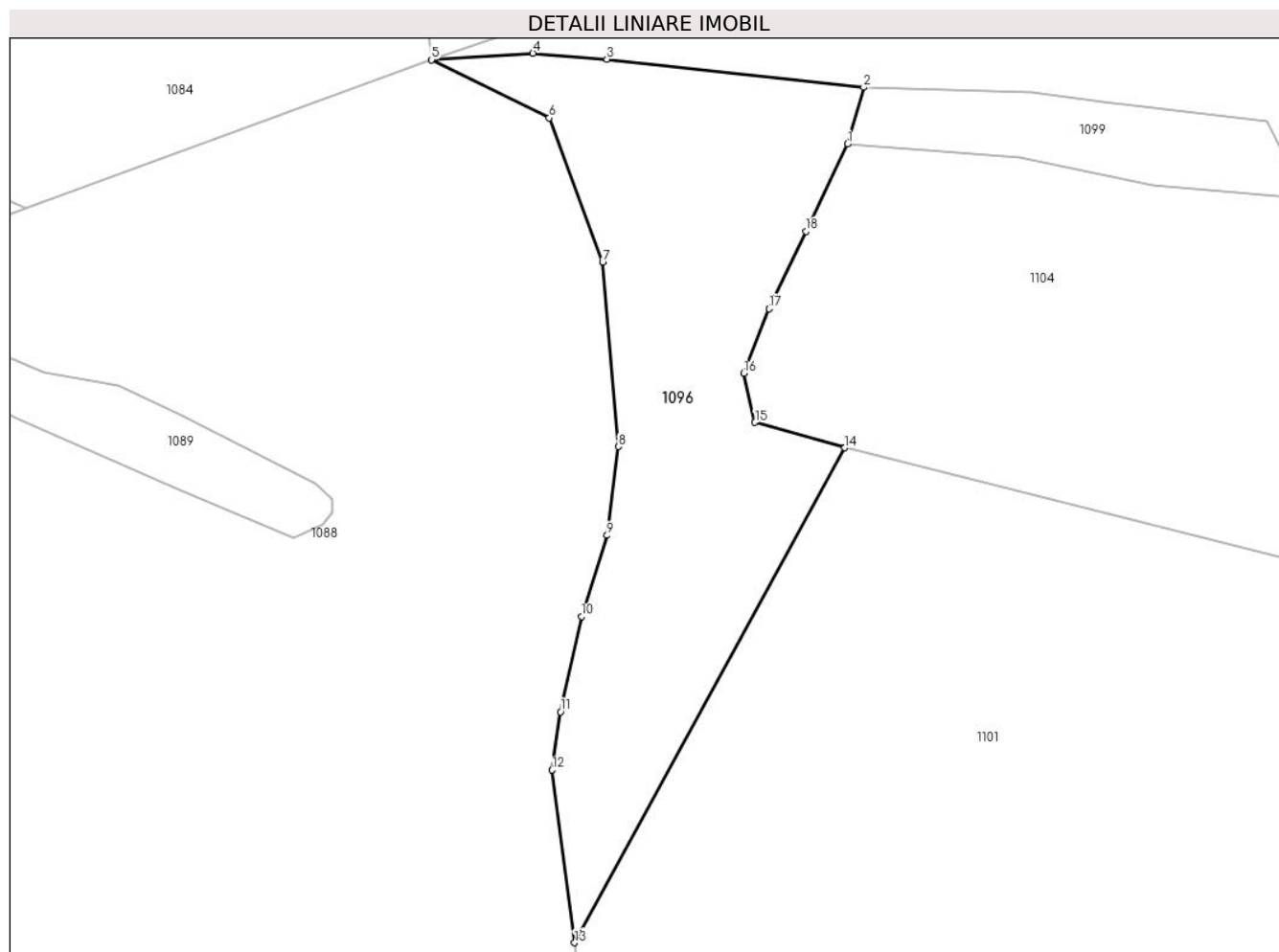
Inscrieri privind dezmembramintele dreptului de proprietate, drepturi reale de garanție și sarcini	Referințe
NU SUNT	

Anexa Nr. 1 La Partea I

Teren

Nr cadastral	Suprafața (mp)*	Observații / Referințe
101903	7.500	

* Suprafața este determinată în planul de proiecție Stereo 70.



Date referitoare la teren

Crt	Categorie folosință	Intravilan	Suprafața (mp)	Tarla	Parcelă	Nr. topo	Observații / Referințe
1	faneata	NU	7.500	86	2505	-	

Lungime Segmente

1) Valorile lungimilor segmentelor sunt obținute din proiecție în plan.

Punct început	X / Y	Punct sfârșit	X / Y	Lungime segment (** (m)
1	478.965,435 487.324,407	2	478.969,125 487.337,129	13.246
2	478.969,125 487.337,129	3	478.911,467 487.343,438	58.002
3	478.911,467 487.343,438	4	478.894,831 487.344,797	16.691
4	478.894,831 487.344,797	5	478.872,082 487.343,305	22.798
5	478.872,082 487.343,305	6	478.898,506 487.330,256	29.47

Punct început	X / Y	Punct sfârșit	X / Y	Lungime segment (** (m)
6	478.898,506 487.330,256	7	478.910,488 487.297,877	34.525
7	478.910,488 487.297,877	8	478.914,055 487.256,523	41.507
8	478.914,055 487.256,523	9	478.911,482 487.236,589	20.1
9	478.911,482 487.236,589	10	478.905,759 487.218,355	19.111
10	478.905,759 487.218,355	11	478.901,034 487.196,99	21.881
11	478.901,034 487.196,99	12	478.899,166 487.183,955	13.168
12	478.899,166 487.183,955	13	478.904,206 487.145,179	39.102
13	478.904,206 487.145,179	14	478.964,885 487.256,238	126.555
14	478.964,885 487.256,238	15	478.944,68 487.261,946	20.996
15	478.944,68 487.261,946	16	478.942,224 487.272,948	11.272
16	478.942,224 487.272,948	17	478.947,83 487.287,438	15.537
17	478.947,83 487.287,438	18	478.956,098 487.304,847	19.272
18	478.956,098 487.304,847	1	478.965,435 487.324,407	21.674

** Lungimile segmentelor sunt determinate în planul de proiecție Stereo 70 și sunt rotunjite la 1 milimetru.

*** Distanța dintre puncte este formată din segmente cumulate ce sunt mai mici decât valoarea 1 milimetru.

**DATE DESPRE IMOBILUL NR. 1097**

Oficiul de Cadastru și Publicitate Imobiliară SIBIU
Biroul de Cadastru și Publicitate Imobiliară Agnita

A. Partea I. Descrierea imobilului

TEREN Extravilan

Adresa: Jud. Sibiu

Nr. Crt	Nr cadastral Nr. topografic	Suprafața* (mp)	Observații / Referințe
A1	101902	11.800	Sector cadastral:84 Teren neimprejmuit;

B. Partea II. Proprietari și acte

Inscrieri privitoare la dreptul de proprietate și alte drepturi reale		Referințe
3984 / 10/06/2020		
Act Administrativ nr. TP nr. 2018/25, din 06/08/2002 emis de CJSIPT SIBIU (act administrativ nr REFERAT ADMITERE nr. 1029 din 03.03.2020, emis de OCPI Sibiu - Serviciul Cadastru);		
B1	Intabulare, drept de PROPRIETATE, potr. L. 18/1991, dobandit prin Reconstituire, cota actuala 1/1 1) EHRMAN MIHAI	A1

C. Partea III. SARCINI .

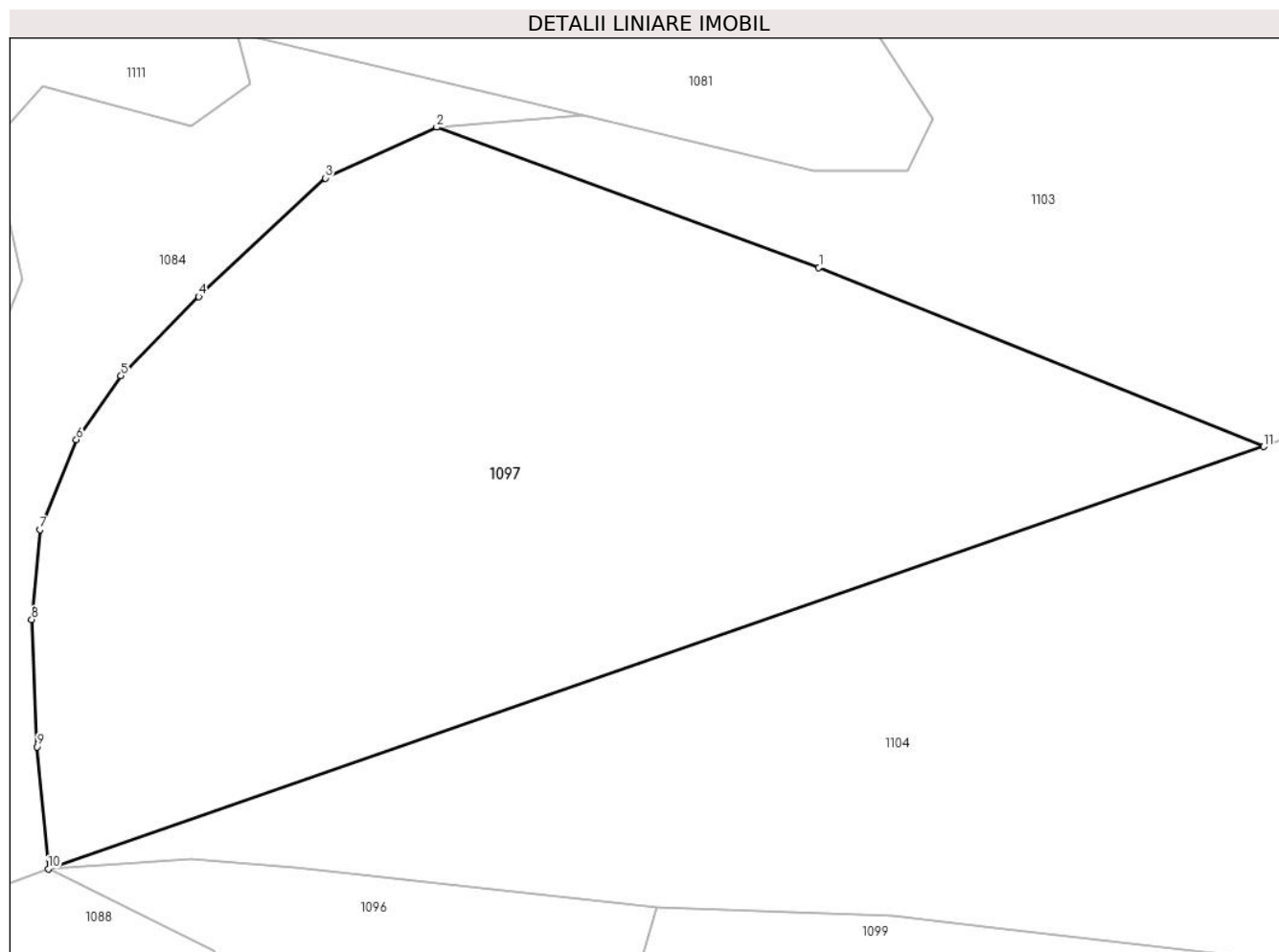
Inscrieri privind dezmembramintele dreptului de proprietate, drepturi reale de garanție și sarcini	Referințe
NU SUNT	

Anexa Nr. 1 La Partea I

Teren

Nr cadastral	Suprafața (mp)*	Observații / Referințe
101902	11.800	

* Suprafața este determinată în planul de proiecție Stereo 70.



Date referitoare la teren

Crt	Categorie folosință	Intra vilan	Suprafața (mp)	Tarla	Parcelă	Nr. topo	Observații / Referințe
1	arabil	NU	11.800	86	2508/2	-	

Lungime Segmente

1) Valorile lungimilor segmentelor sunt obținute din proiecție în plan.

Punct început	X / Y	Punct sfârșit	X / Y	Lungime segment (** (m)
1	478.995,018 487.439,142	2	478.934,066 487.461,54	64.937
2	478.934,066 487.461,54	3	478.916,31 487.453,42	19.525
3	478.916,31 487.453,42	4	478.896,095 487.434,537	27.662
4	478.896,095 487.434,537	5	478.883,695 487.421,921	17.69
5	478.883,695 487.421,921	6	478.876,576 487.411,715	12.444

Punct început	X / Y	Punct sfârșit	X / Y	Lungime segment (** (m)
6	478.876,576 487.411,715	7	478.870,747 487.397,357	15.495
7	478.870,747 487.397,357	8	478.869,434 487.383,047	14.37
8	478.869,434 487.383,047	9	478.870,347 487.362,755	20.313
9	478.870,347 487.362,755	10	478.872,082 487.343,305	19.527
10	478.872,082 487.343,305	11	479.065,979 487.410,62	205.249
11	479.065,979 487.410,62	1	478.995,018 487.439,142	76.479

** Lungimile segmentelor sunt determinate în planul de proiecție Stereo 70 și sunt rotunjite la 1 milimetru.

*** Distanța dintre puncte este formată din segmente cumulate ce sunt mai mici decât valoarea 1 milimetru.

**DATE DESPRE IMOBILUL NR. 1098**

Oficiul de Cadastru și Publicitate Imobiliară SIBIU
Biroul de Cadastru și Publicitate Imobiliară Agnita

A. Partea I. Descrierea imobilului

TEREN Extravilan

Adresa: Jud. Sibiu

Nr. Crt	Nr cadastral Nr. topografic	Suprafața* (mp)	Observații / Referințe
A1	101896	10.800	Sector cadastral:84 Teren neimprejmuit;

B. Partea II. Proprietari și acte

Inscrieri privitoare la dreptul de proprietate și alte drepturi reale		Referințe
3982 / 10/06/2020		
Act Administrativ nr. TP nr. 2018/25, din 06/08/2002 emis de CJSIPT SIBIU (act administrativ nr REFERAT ADMITERE nr. 1029 din 03.03.2020, emis de OCPI Sibiu - Serviciul Cadastru);		
B1	Intabulare, drept de PROPRIETATE, potr. L. 18/1991, dobandit prin Reconstituire, cota actuala 1/1 1) EHRMAN MIHAI	A1

C. Partea III. SARCINI .

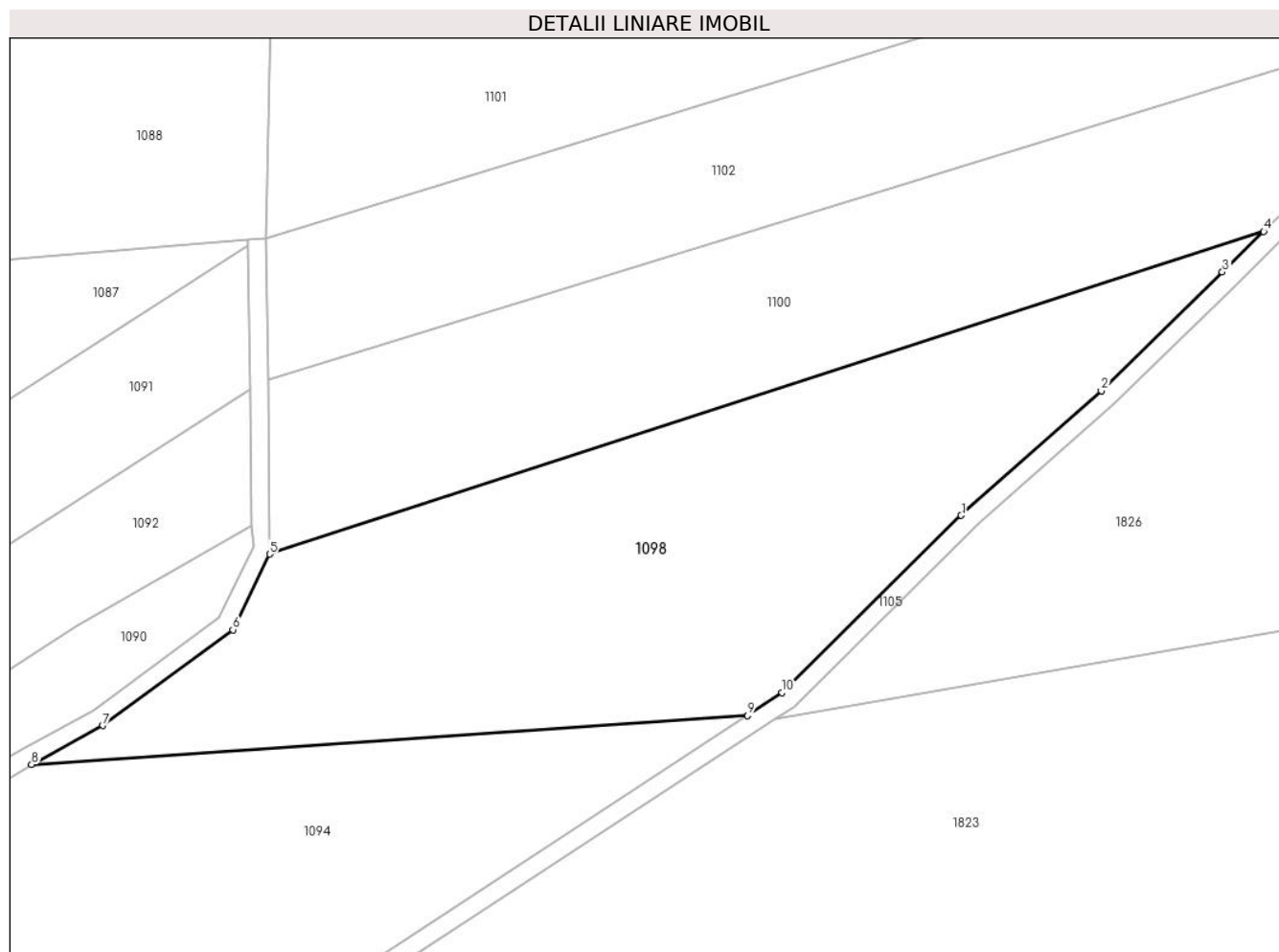
Inscrieri privind dezmembramintele dreptului de proprietate, drepturi reale de garanție și sarcini	Referințe
NU SUNT	

Anexa Nr. 1 La Partea I

Teren

Nr cadastral	Suprafața (mp)*	Observații / Referințe
101896	10.800	

* Suprafața este determinată în planul de proiecție Stereo 70.



Date referitoare la teren

Crt	Categorie folosință	Intravilan	Suprafața (mp)	Tarla	Parcelă	Nr. topo	Observații / Referințe
1	faneata	NU	10.800	86	2501/2	-	

Lungime Segmente

1) Valorile lungimilor segmentelor sunt obținute din proiecție în plan.

Punct început	X / Y	Punct sfârșit	X / Y	Lungime segment (** (m)
1	479.057,227 486.988,297	2	479.088,038 487.015,701	41.234
2	479.088,038 487.015,701	3	479.114,715 487.041,836	37.346
3	479.114,715 487.041,836	4	479.123,823 487.050,778	12.764
4	479.123,823 487.050,778	5	478.904,949 486.979,781	230.101
5	478.904,949 486.979,781	6	478.896,855 486.963,139	18.506

Punct început	X / Y	Punct sfârșit	X / Y	Lungime segment (** (m)
6	478.896,855 486.963,139	7	478.868,215 486.942,089	35.543
7	478.868,215 486.942,089	8	478.852,546 486.933,474	17.881
8	478.852,546 486.933,474	9	479.010,154 486.944,288	157.979
9	479.010,154 486.944,288	10	479.017,79 486.949,299	9.133
10	479.017,79 486.949,299	1	479.057,227 486.988,297	55.463

** Lungimile segmentelor sunt determinate în planul de proiecție Stereo 70 și sunt rotunjite la 1 milimetru.

*** Distanța dintre puncte este formată din segmente cumulate ce sunt mai mici decât valoarea 1 milimetru.

**DATE DESPRE IMOBILUL NR. 1099**

Oficiul de Cadastru și Publicitate Imobiliară SIBIU
Biroul de Cadastru și Publicitate Imobiliară Agnita

A. Partea I. Descrierea imobilului

TEREN Extravilan

Adresa: Jud. Sibiu

Nr. Crt	Nr cadastral Nr. topografic	Suprafața* (mp)	Observații / Referințe
A1	101900	1.500	Sector cadastral:84 Teren neimprejmuit;

B. Partea II. Proprietari și acte

Inscrieri privitoare la dreptul de proprietate și alte drepturi reale		Referințe
6828 / 20/08/2020		
Act Notarial nr. 1143, din 18/08/2020 emis de NP Gabor Constantin Aurelian (contract de vanzare-cumparare);		
B1	Intabulare, drept de PROPRIETATE, cumparare potr. art. 340 lit.c din Codul civil, dobandit prin Conventie, cota actuala 1/1 1) GHERGHEL EMANOIL-FLORIN , casatorit - bun propriu	A1

C. Partea III. SARCINI .

Inscrieri privind dezmembramintele dreptului de proprietate, drepturi reale de garanție și sarcini	Referințe
NU SUNT	

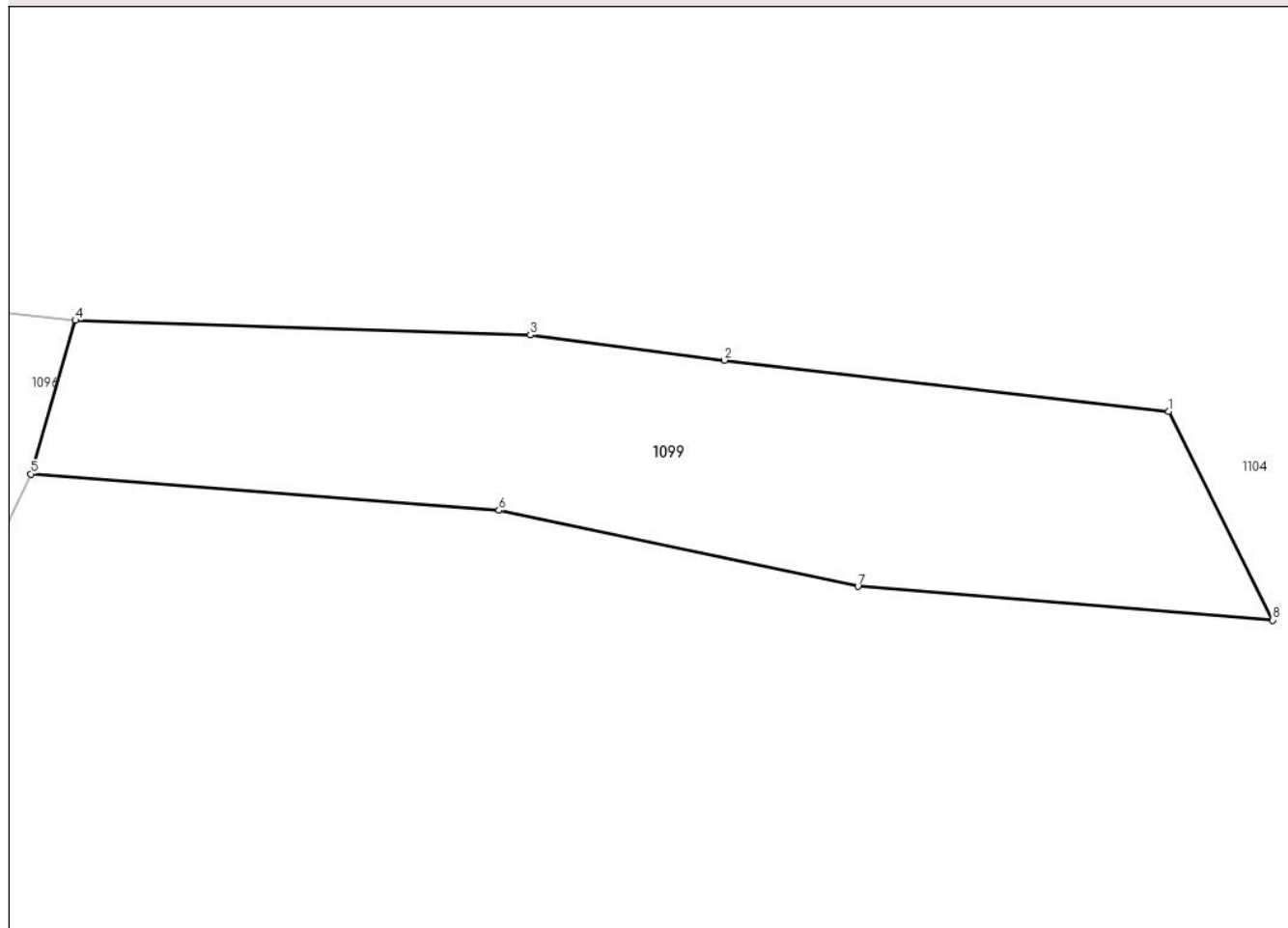
Anexa Nr. 1 La Partea I

Teren

Nr cadastral	Suprafața (mp)*	Observații / Referințe
101900	1.500	

* Suprafața este determinată în planul de proiecție Stereo 70.

DETALII LINIARE IMOBIL



Date referitoare la teren

Crt	Categorie folosință	Intra vilan	Suprafața (mp)	Tarla	Parcelă	Nr. topo	Observații / Referințe
1	padure	NU	1.500	86	2506	-	Tufaris

Lungime Segmente

1) Valorile lungimilor segmentelor sunt obținute din proiecție în plan.

Punct început	X / Y	Punct sfârșit	X / Y	Lungime segment (** (m)
1	479.059,816 487.329,602	2	479.022,967 487.333,833	37.091
2	479.022,967 487.333,833	3	479.006,871 487.335,923	16.232
3	479.006,871 487.335,923	4	478.969,125 487.337,129	37.765
4	478.969,125 487.337,129	5	478.965,435 487.324,407	13.246
5	478.965,435 487.324,407	6	479.004,266 487.321,386	38.948

Punct început	X / Y	Punct sfârșit	X / Y	Lungime segment (** (m)
6	479.004,266 487.321,386	7	479.034,041 487.315,081	30.436
7	479.034,041 487.315,081	8	479.068,449 487.312,295	34.52
8	479.068,449 487.312,295	1	479.059,816 487.329,602	19.34

** Lungimile segmentelor sunt determinate în planul de proiecție Stereo 70 și sunt rotunjite la 1 milimetru.

*** Distanța dintre puncte este formată din segmente cumulate ce sunt mai mici decât valoarea 1 milimetru.

**DATE DESPRE IMOBILUL NR. 1100**

Oficiul de Cadastru și Publicitate Imobiliară SIBIU
Biroul de Cadastru și Publicitate Imobiliară Agnita

A. Partea I. Descrierea imobilului

TEREN Extravilan

Adresa: Jud. Sibiu

Nr. Crt	Nr cadastral Nr. topografic	Suprafața* (mp)	Observații / Referințe
A1	101897	8.900	Sector cadastral:84 Teren neimprejmuit;

B. Partea II. Proprietari și acte

Inscrieri privitoare la dreptul de proprietate și alte drepturi reale		Referințe
3959 / 09/06/2020		
Act Administrativ nr. 2022/25, din 06/08/2002 emis de CJSIPT SIBIU (act administrativ nr 1029 din 24.02.2020, emis de OCPI SIBIU-SERVICIUL CADASTRU);		
B1	Intabulare, drept de PROPRIETATE, Legea nr..18/1991, dobandit prin Reconstituire, cota actuala 1/1	A1
	1) TIUT TITEL-ION	
	2) GHERGHEL ANCUTA-MARIA	

C. Partea III. SARCINI .

Inscrieri privind dezmembramintele dreptului de proprietate, drepturi reale de garanție și sarcini	Referințe
NU SUNT	

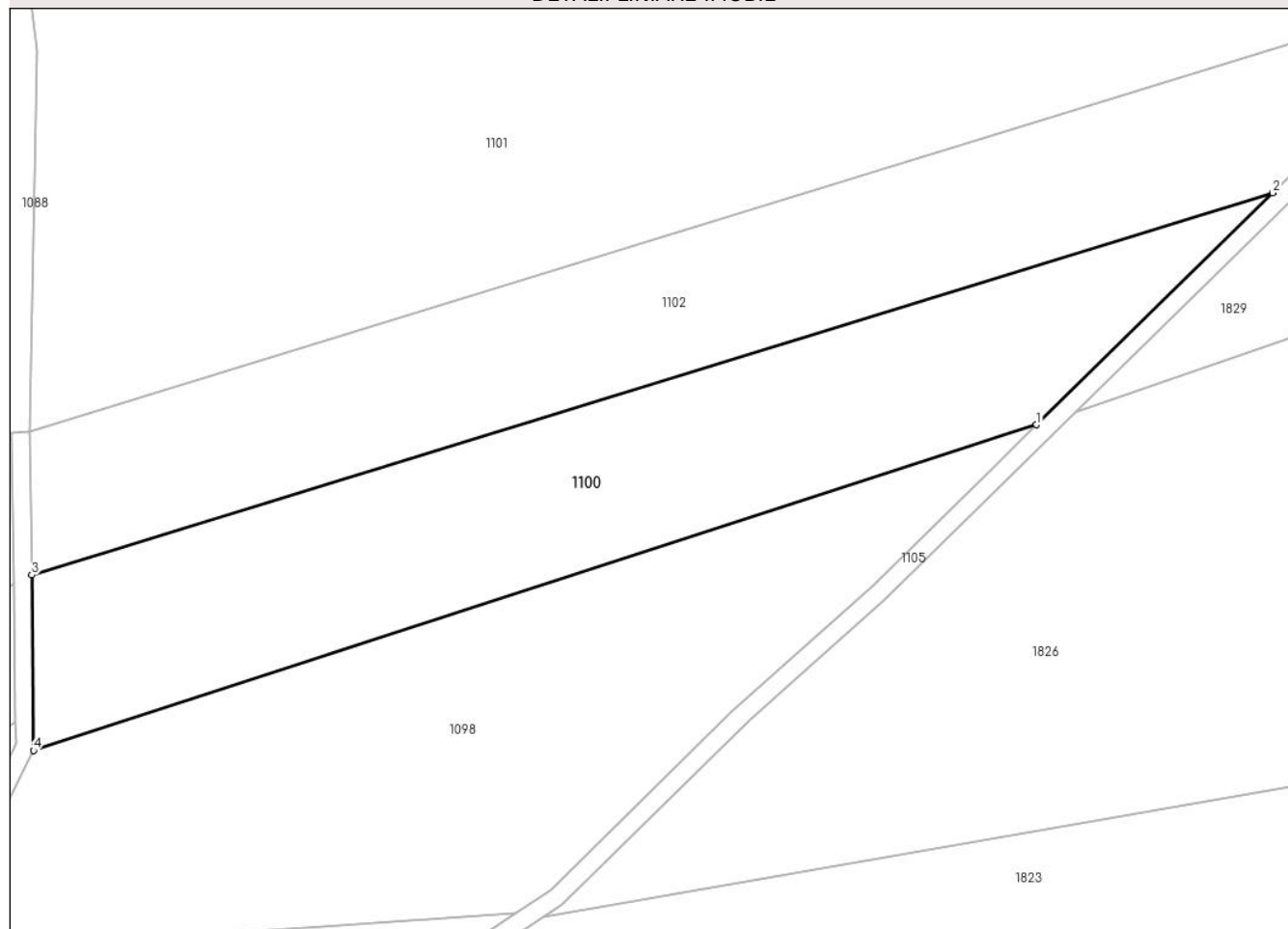
Anexa Nr. 1 La Partea I

Teren

Nr cadastral	Suprafața (mp)*	Observații / Referințe
101897	8.900	

* Suprafața este determinată în planul de proiecție Stereo 70.

DETALII LINIARE IMOBIL



Date referitoare la teren

Crt	Categorie folosință	Intra vilan	Suprafața (mp)	Tarla	Parcelă	Nr. topo	Observații / Referințe
1	faneata	NU	8.900	86	2502/1	-	

Lungime Segmente

1) Valorile lungimilor segmentelor sunt obținute din proiecție în plan.

Punct început	X / Y	Punct sfârșit	X / Y	Lungime segment (** (m)
1	479.123,823 487.050,778	2	479.175,323 487.101,343	72.174
2	479.175,323 487.101,343	3	478.904,611 487.018,056	283.235
3	478.904,611 487.018,056	4	478.904,949 486.979,781	38.276
4	478.904,949 486.979,781	1	479.123,823 487.050,778	230.101

** Lungimile segmentelor sunt determinate în planul de proiecție Stereo 70 și sunt rotunjite la 1 milimetru.

***** Distanţa dintre puncte este formată din segmente cumulate ce sunt mai mici decât valoarea 1 milimetru.**

**DATE DESPRE IMOBILUL NR. 1101**

Oficiul de Cadastru și Publicitate Imobiliară SIBIU
Biroul de Cadastru și Publicitate Imobiliară Agnita

A. Partea I. Descrierea imobilului

TEREN Extravilan

Adresa: Jud. Sibiu

Nr. Crt	Nr cadastral Nr. topografic	Suprafața* (mp)	Observații / Referințe
A1	101899	38.100	Sector cadastral:84 Teren neimprejmuit;

B. Partea II. Proprietari și acte

Inscrieri privitoare la dreptul de proprietate și alte drepturi reale		Referințe
6820 / 20/08/2020		
Act Notarial nr. 1143, din 18/08/2020 emis de NP Gabor Constantin Aurelian (contract de vanzare-cumparare);		
B1	Intabulare, drept de PROPRIETATE, cumparare potr. art. 340 lit.c din Codul civil, dobandit prin Conventie, cota actuala 1/1 1) GHERGHEL EMANOIL-FLORIN , casatorit - bun propriu	A1

C. Partea III. SARCINI .

Inscrieri privind dezmembramintele dreptului de proprietate, drepturi reale de garanție și sarcini	Referințe
NU SUNT	

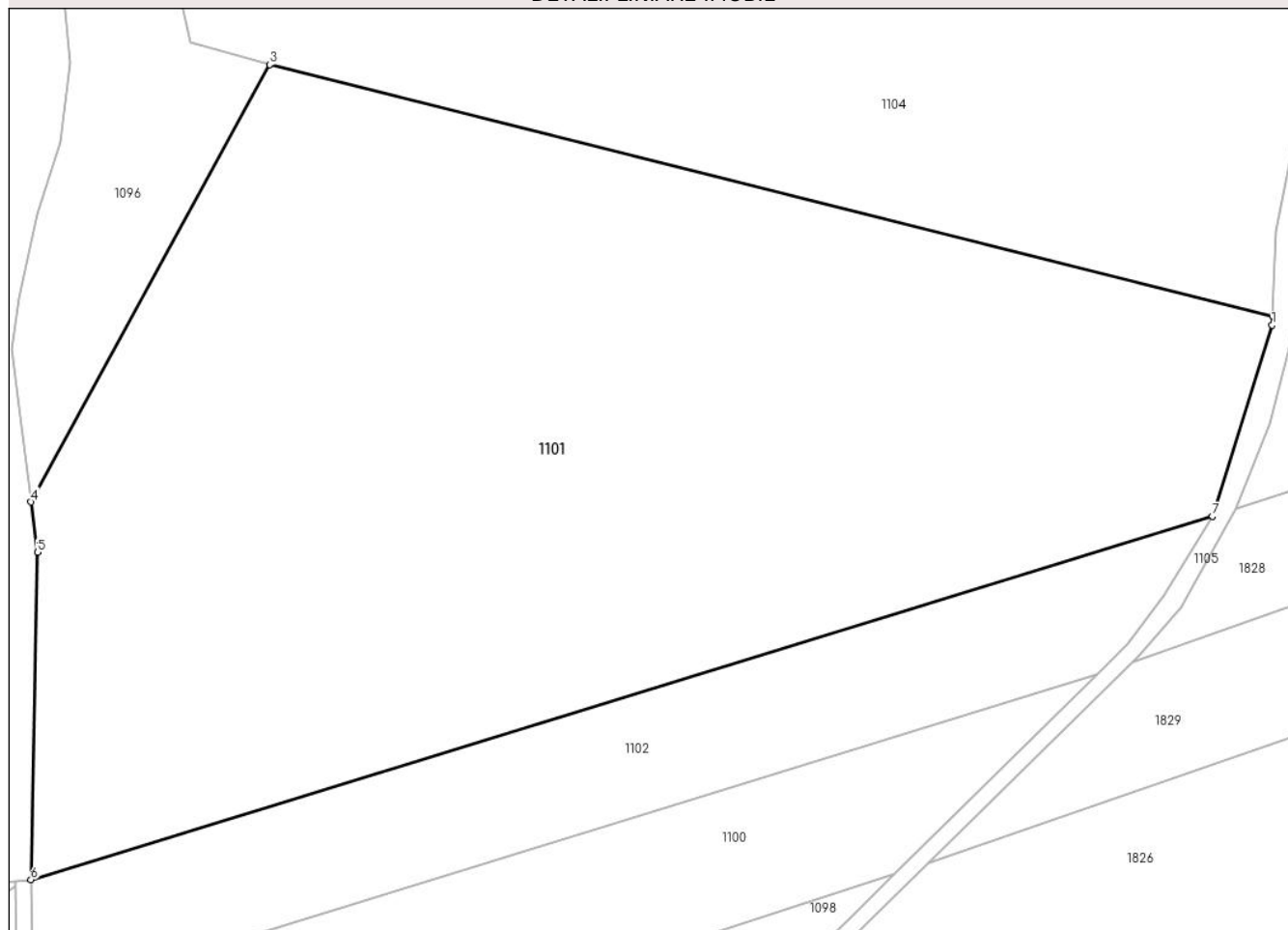
Anexa Nr. 1 La Partea I

Teren

Nr cadastral	Suprafața (mp)*	Observații / Referințe
101899	38.100	

* Suprafața este determinată în planul de proiecție Stereo 70.

DETALII LINIARE IMOBIL



Date referitoare la teren

Crt	Categorie folosință	Intra vilan	Suprafața (mp)	Tarla	Parcelă	Nr. topo	Observații / Referințe
1	arabil	NU	38.100	86	2503	-	

Lungime Segmente

1) Valorile lungimilor segmentelor sunt obținute din proiecție în plan.

Punct început	X / Y	Punct sfârșit	X / Y	Lungime segment (** (m)
1	479.219,84 487.190,12	2	479.219,923 487.192,389	2.271
2	479.219,923 487.192,389	3	478.964,885 487.256,238	262.909
3	478.964,885 487.256,238	4	478.904,206 487.145,179	126.555
4	478.904,206 487.145,179	5	478.905,866 487.132,404	12.882
5	478.905,866 487.132,404	6	478.904,135 487.049,251	83.171

Punct început	X / Y	Punct sfârșit	X / Y	Lungime segment (** (m)
6	478.904,135 487.049,251	7	479.204,65 487.141,611	314.388
7	479.204,65 487.141,611	1	479.219,84 487.190,12	50.832

** Lungimile segmentelor sunt determinate în planul de proiecție Stereo 70 și sunt rotunjite la 1 milimetru.

*** Distanța dintre puncte este formată din segmente cumulate ce sunt mai mici decât valoarea 1 milimetru.

**DATE DESPRE IMOBILUL NR. 1102**

Oficiul de Cadastru și Publicitate Imobiliară SIBIU
Biroul de Cadastru și Publicitate Imobiliară Agnita

A. Partea I. Descrierea imobilului

TEREN Extravilan

Adresa: Jud. Sibiu

Nr. Crt	Nr cadastral Nr. topografic	Suprafața* (mp)	Observații / Referințe
A1	101898	9.000	Sector cadastral:84 Teren neimprejmuit;

B. Partea II. Proprietari și acte

Inscrieri privitoare la dreptul de proprietate și alte drepturi reale		Referințe
4295 / 18/06/2020		
Act Notarial nr. 931, din 18/03/2009 emis de NP Isbasoiu Florea;		
B1	Intabulare, drept de PROPRIETATE, cu titlul de drept cumparare ca bun comun, dobandit prin Conventie, cota actuala 1/1	A1
	1) GHERGHEL EMANOIL-FLORIN, casatorit cu	
	2) GHERGHEL GINA	

C. Partea III. SARCINI .

Inscrieri privind dezmembramintele dreptului de proprietate, drepturi reale de garanție și sarcini	Referințe
NU SUNT	

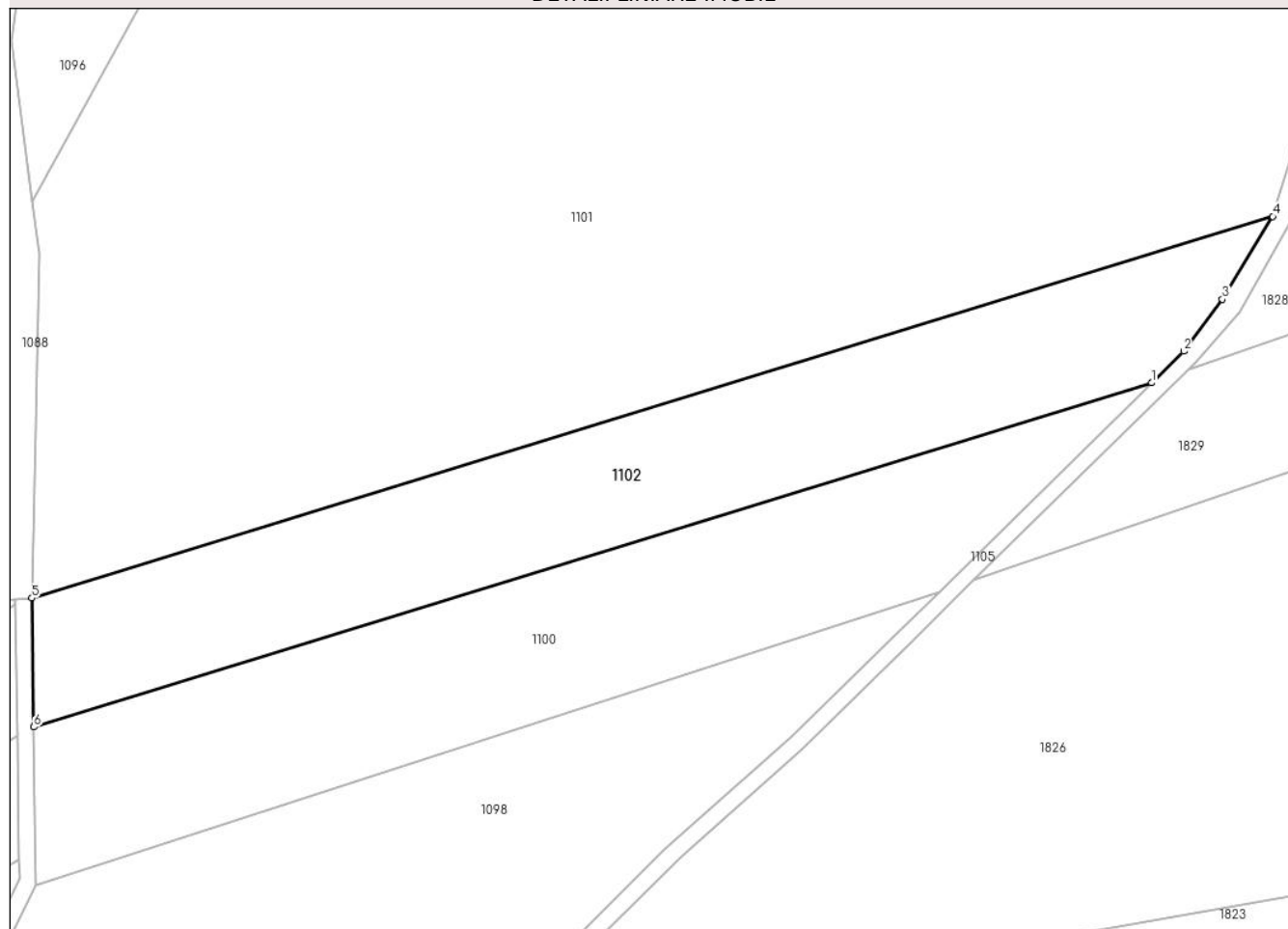
Anexa Nr. 1 La Partea I

Teren

Nr cadastral	Suprafața (mp)*	Observații / Referințe
101898	9.000	

* Suprafața este determinată în planul de proiecție Stereo 70.

DETALII LINIARE IMOBIL



Date referitoare la teren

Crt	Categorie folosință	Intra vilan	Suprafața (mp)	Tarla	Parcelă	Nr. topo	Observații / Referințe
1	faneata	NU	9.000	86	2502/2	-	

Lungime Segmente

1) Valorile lungimilor segmentelor sunt obținute din proiecție în plan.

Punct început	X / Y	Punct sfârșit	X / Y	Lungime segment (** (m)
1	479.175,323 487.101,343	2	479.183,116 487.108,994	10.921
2	479.183,116 487.108,994	3	479.192,441 487.121,542	15.634
3	479.192,441 487.121,542	4	479.204,65 487.141,611	23.491
4	479.204,65 487.141,611	5	478.904,135 487.049,251	314.388
5	478.904,135 487.049,251	6	478.904,611 487.018,056	31.199

Punct început	X / Y	Punct sfârșit	X / Y	Lungime segment (** (m)
6	478.904,611 487.018,056	1	479.175,323 487.101,343	283.235

** Lungimile segmentelor sunt determinate în planul de proiecție Stereo 70 și sunt rotunjite la 1 milimetru.

*** Distanța dintre puncte este formată din segmente cumulate ce sunt mai mici decât valoarea 1 milimetru.

**DATE DESPRE IMOBILUL NR. 1103**

Oficiul de Cadastru și Publicitate Imobiliară SIBIU
Biroul de Cadastru și Publicitate Imobiliară Agnita

A. Partea I. Descrierea imobilului

TEREN Extravilan

Adresa: Jud. Sibiu

Nr. Crt	Nr cadastral Nr. topografic	Suprafața* (mp)	Observații / Referințe
A1	101904	11.000	Sector cadastral:84 Teren neimprejmuit;

B. Partea II. Proprietari și acte

Inscrieri privitoare la dreptul de proprietate și alte drepturi reale		Referințe
3985 / 10/06/2020		
Act Administrativ nr. TP nr. 2018/25, din 06/08/2002 emis de CJSIPT SIBIU (act administrativ nr REFERAT ADMITERE nr. 1029 din 03.03.2020, emis de OCPI Sibiu - serviciul Cadastru);		
B1	Intabulare, drept de PROPRIETATE, potr. L. 18/1991, dobandit prin Reconstituire, cota actuala 1/1 1) EHRMAN MIHAI	A1

C. Partea III. SARCINI .

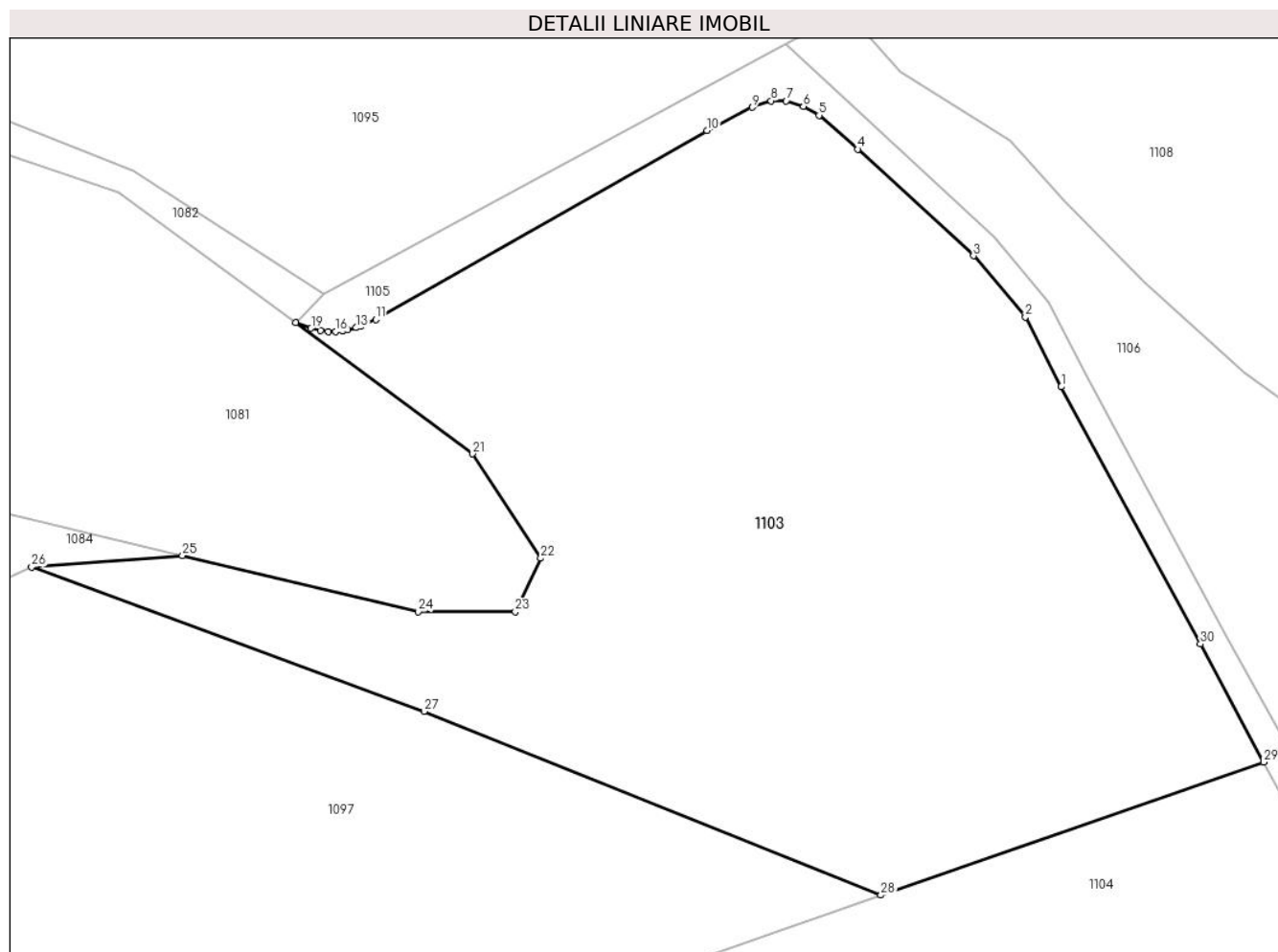
Inscrieri privind dezmembramintele dreptului de proprietate, drepturi reale de garanție și sarcini	Referințe
NU SUNT	

Anexa Nr. 1 La Partea I

Teren

Nr cadastral	Suprafața (mp)*	Observații / Referințe
101904	11.000	

* Suprafața este determinată în planul de proiecție Stereo 70.



Date referitoare la teren

Crt	Categorie folosință	Intravilan	Suprafața (mp)	Tarla	Parcelă	Nr. topo	Observații / Referințe
1	faneata	NU	11.000	86	2509/1	-	

Lungime Segmente

1) Valorile lungimilor segmentelor sunt obținute din proiecție în plan.

Punct început	X / Y	Punct sfârșit	X / Y	Lungime segment (** (m)
1	479.093,983 487.489,525	2	479.088,418 487.500,357	12.178
3	479.080,351 487.509,852	4	479.062,382 487.526,391	24.422
5	479.056,359 487.531,632	6	479.053,942 487.533,023	2.789
7	479.051,256 487.533,889	8	479.048,913 487.533,893	2.343
9	479.045,979 487.532,901	10	479.038,939 487.529,308	7.904

Punct început	X / Y	Punct sfârșit	X / Y	Lungime segment (** (m)
2	479.088,418 487.500,357	3	479.080,351 487.509,852	12.459
4	479.062,382 487.526,391	5	479.056,359 487.531,632	7.984
6	479.053,942 487.533,023	7	479.051,256 487.533,889	2.822
8	479.048,913 487.533,893	9	479.045,979 487.532,901	3.097
10	479.038,939 487.529,308	11	478.987,514 487.499,966	59.207

Punct început	X / Y	Punct sfârșit	X / Y	Lungime segment (** (m))
11	478.987,514 487.499,966	12	478.985,326 487.498,981	2.399
13	478.984,48 487.498,683	14	478.983,14 487.498,34	1.384
15	478.982,373 487.498,207	16	478.981,303 487.498,101	1.074
17	478.980,141 487.498,097	18	478.978,924 487.498,233	1.224
19	478.977,476 487.498,606	20	478.975,051 487.499,445	2.566
21	479.002,579 487.479,109	22	479.013,148 487.462,897	19.353
23	479.009,191 487.454,608	24	478.994,115 487.454,624	15.076
25	478.957,496 487.463,344	26	478.934,066 487.461,54	23.5
27	478.995,018 487.439,142	28	479.065,979 487.410,62	76.479
29	479.125,429 487.431,259	30	479.115,598 487.449,608	20.817

Punct început	X / Y	Punct sfârșit	X / Y	Lungime segment (** (m))
12	478.985,326 487.498,981	13	478.984,48 487.498,683	0.897
14	478.983,14 487.498,34	15	478.982,373 487.498,207	0.778
16	478.981,303 487.498,101	17	478.980,141 487.498,097	1.163
18	478.978,924 487.498,233	19	478.977,476 487.498,606	1.496
20	478.975,051 487.499,445	21	479.002,579 487.479,109	34.225
22	479.013,148 487.462,897	23	479.009,191 487.454,608	9.185
24	478.994,115 487.454,624	25	478.957,496 487.463,344	37.643
26	478.934,066 487.461,54	27	478.995,018 487.439,142	64.937
28	479.065,979 487.410,62	29	479.125,429 487.431,259	62.931
30	479.115,598 487.449,608	1	479.093,983 487.489,525	45.393

** Lungimile segmentelor sunt determinate în planul de proiecție Stereo 70 și sunt rotunjite la 1 milimetru.

*** Distanța dintre puncte este formată din segmente cumulate ce sunt mai mici decât valoarea 1 milimetru.

**DATE DESPRE IMOBILUL NR. 1104**

Oficiul de Cadastru și Publicitate Imobiliară SIBIU
Biroul de Cadastru și Publicitate Imobiliară Agnita

A. Partea I. Descrierea imobilului

TEREN Extravilan

Adresa: Jud. Sibiu

Nr. Crt	Nr cadastral Nr. topografic	Suprafața* (mp)	Observații / Referințe
A1	101901	40.000	Sector cadastral:84 Teren neimprejmuit;

B. Partea II. Proprietari și acte

Inscrieri privitoare la dreptul de proprietate și alte drepturi reale		Referințe
6811 / 20/08/2020		
Act Notarial nr. 1143, din 18/08/2020 emis de NP Gabor Constantin Aurelian (contract de vanzare-cumparare);		
B1	Intabulare, drept de PROPRIETATE, cumparare potr. art. 340 lit.c din Codul civil, dobandit prin Conventie, cota actuala 1/1 1) GHERGHEL EMANOIL-FLORIN , casatorit - bun propriu	A1

C. Partea III. SARCINI .

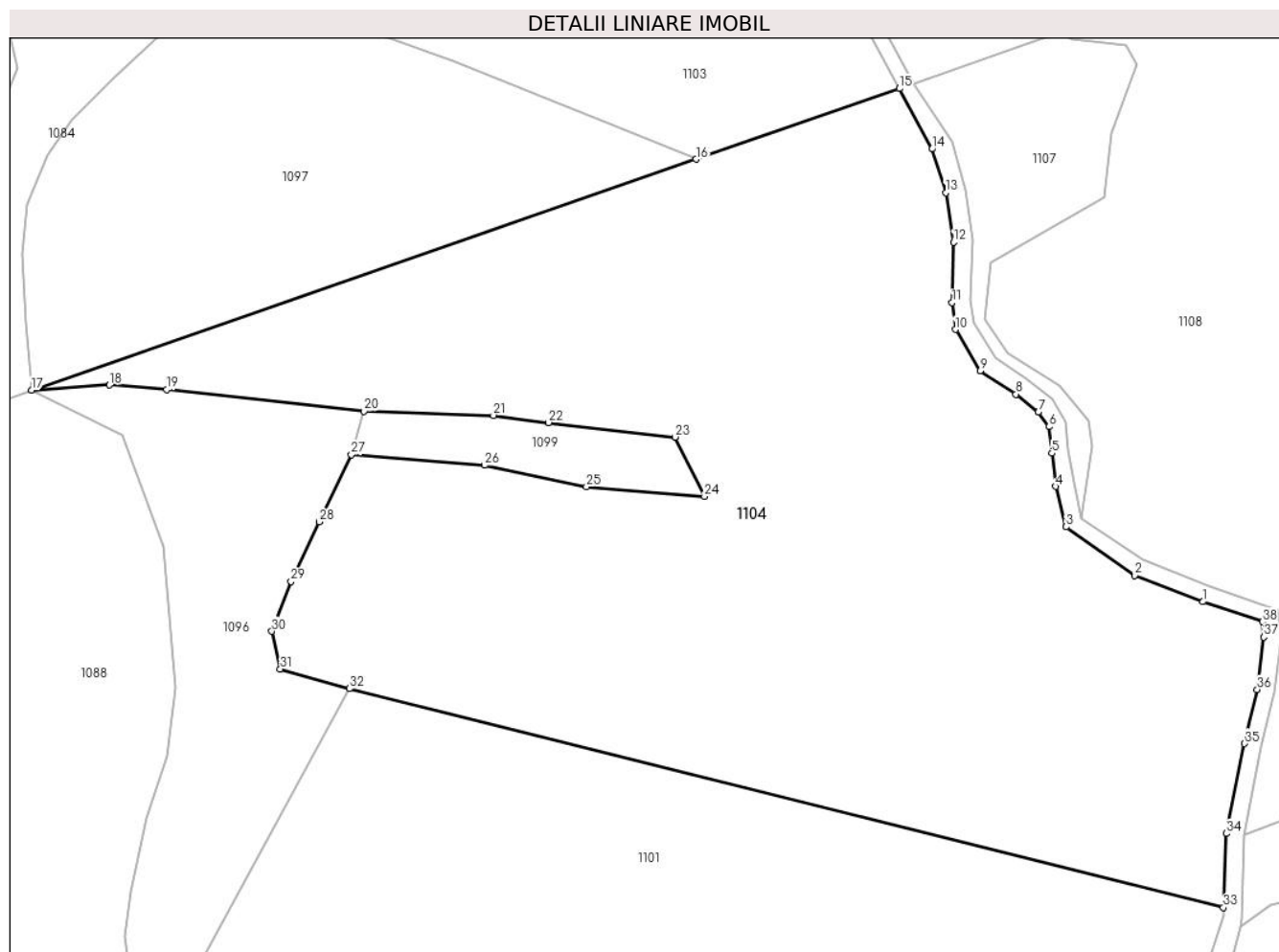
Inscrieri privind dezmembramintele dreptului de proprietate, drepturi reale de garanție și sarcini	Referințe
NU SUNT	

Anexa Nr. 1 La Partea I

Teren

Nr cadastral	Suprafața (mp)*	Observații / Referințe
101901	40.000	

* Suprafața este determinată în planul de proiecție Stereo 70.



Date referitoare la teren

Crt	Categorie folosință	Intravilan	Suprafața (mp)	Tarla	Parcelă	Nr. topo	Observații / Referințe
1	arabil	NU	40.000	86	2508/1	-	

Lungime Segmente

1) Valorile lungimilor segmentelor sunt obținute din proiecție în plan.

Punct început	X / Y	Punct sfârșit	X / Y	Lungime segment (** (m)
1	479.213,998 487.281,572	2	479.194,044 487.289,258	21.383
3	479.173,988 487.303,434	4	479.170,938 487.315,172	12.127
5	479.169,844 487.324,898	6	479.169,041 487.332,618	7.761
7	479.165,9 487.336,884	8	479.159,376 487.342,09	8.347
9	479.148,986 487.348,971	10	479.141,697 487.360,965	14.035

Punct început	X / Y	Punct sfârșit	X / Y	Lungime segment (** (m)
2	479.194,044 487.289,258	3	479.173,988 487.303,434	24.561
4	479.170,938 487.315,172	5	479.169,844 487.324,898	9.788
6	479.169,041 487.332,618	7	479.165,9 487.336,884	5.297
8	479.159,376 487.342,09	9	479.148,986 487.348,971	12.461
10	479.141,697 487.360,965	11	479.140,762 487.368,834	7.924

Punct început	X / Y	Punct sfârșit	X / Y	Lungime segment (** (m))
11	479.140,762 487.368,834	12	479.141,153 487.386,45	17.621
13	479.138,865 487.400,872	14	479.134,906 487.413,616	13.345
15	479.125,429 487.431,259	16	479.065,979 487.410,62	62.931
17	478.872,082 487.343,305	18	478.894,831 487.344,797	22.798
19	478.911,467 487.343,438	20	478.969,125 487.337,129	58.002
21	479.006,871 487.335,923	22	479.022,967 487.333,833	16.232
23	479.059,816 487.329,602	24	479.068,449 487.312,295	19.34
25	479.034,041 487.315,081	26	479.004,266 487.321,386	30.436
27	478.965,435 487.324,407	28	478.956,098 487.304,847	21.674
29	478.947,83 487.287,438	30	478.942,224 487.272,948	15.537
31	478.944,68 487.261,946	32	478.964,885 487.256,238	20.996
33	479.219,923 487.192,389	34	479.220,709 487.213,967	21.592
35	479.226,108 487.240,187	36	479.229,799 487.255,99	16.229
37	479.231,704 487.271,261	38	479.231,308 487.275,74	4.497

Punct început	X / Y	Punct sfârșit	X / Y	Lungime segment (** (m))
12	479.141,153 487.386,45	13	479.138,865 487.400,872	14.602
14	479.134,906 487.413,616	15	479.125,429 487.431,259	20.027
16	479.065,979 487.410,62	17	478.872,082 487.343,305	205.249
18	478.894,831 487.344,797	19	478.911,467 487.343,438	16.691
20	478.969,125 487.337,129	21	479.006,871 487.335,923	37.765
22	479.022,967 487.333,833	23	479.059,816 487.329,602	37.091
24	479.068,449 487.312,295	25	479.034,041 487.315,081	34.52
26	479.004,266 487.321,386	27	478.965,435 487.324,407	38.948
28	478.956,098 487.304,847	29	478.947,83 487.287,438	19.272
30	478.942,224 487.272,948	31	478.944,68 487.261,946	11.272
32	478.964,885 487.256,238	33	479.219,923 487.192,389	262.909
34	479.220,709 487.213,967	35	479.226,108 487.240,187	26.77
36	479.229,799 487.255,99	37	479.231,704 487.271,261	15.389
38	479.231,308 487.275,74	1	479.213,998 487.281,572	18.266

** Lungimile segmentelor sunt determinate în planul de proiecție Stereo 70 și sunt rotunjite la 1 milimetru.

*** Distanța dintre puncte este formată din segmente cumulate ce sunt mai mici decât valoarea 1 milimetru.

**DATE DESPRE IMOBILUL NR. 1105**

Oficiul de Cadastru și Publicitate Imobiliară SIBIU
Biroul de Cadastru și Publicitate Imobiliară Agnita

A. Partea I. Descrierea imobilului

TEREN Extravilan

Adresa: Jud. Sibiu

Nr. Crt	Nr cadastral Nr. topografic	Suprafața* (mp)	Observații / Referințe
A1		5.407	Sector cadastral:84 Teren neimprejmuit;

B. Partea II. Proprietari și acte

Inscrieri privitoare la dreptul de proprietate și alte drepturi reale		Referințe
/		
Act Normativ nr. Legea 7, din 13/03/1997 emis de PARLAMENTUL ROMANIEI (CONFORM ART. 13 ALIN. 15);		
B1	Inscrierea provizorie, drept de PROPRIETATE, dobandit prin Lege, cota actuala 1/1 1) COMUNA BRUIU, CIF:4480270, Proprietar neidentificat	A1

C. Partea III. SARCINI .

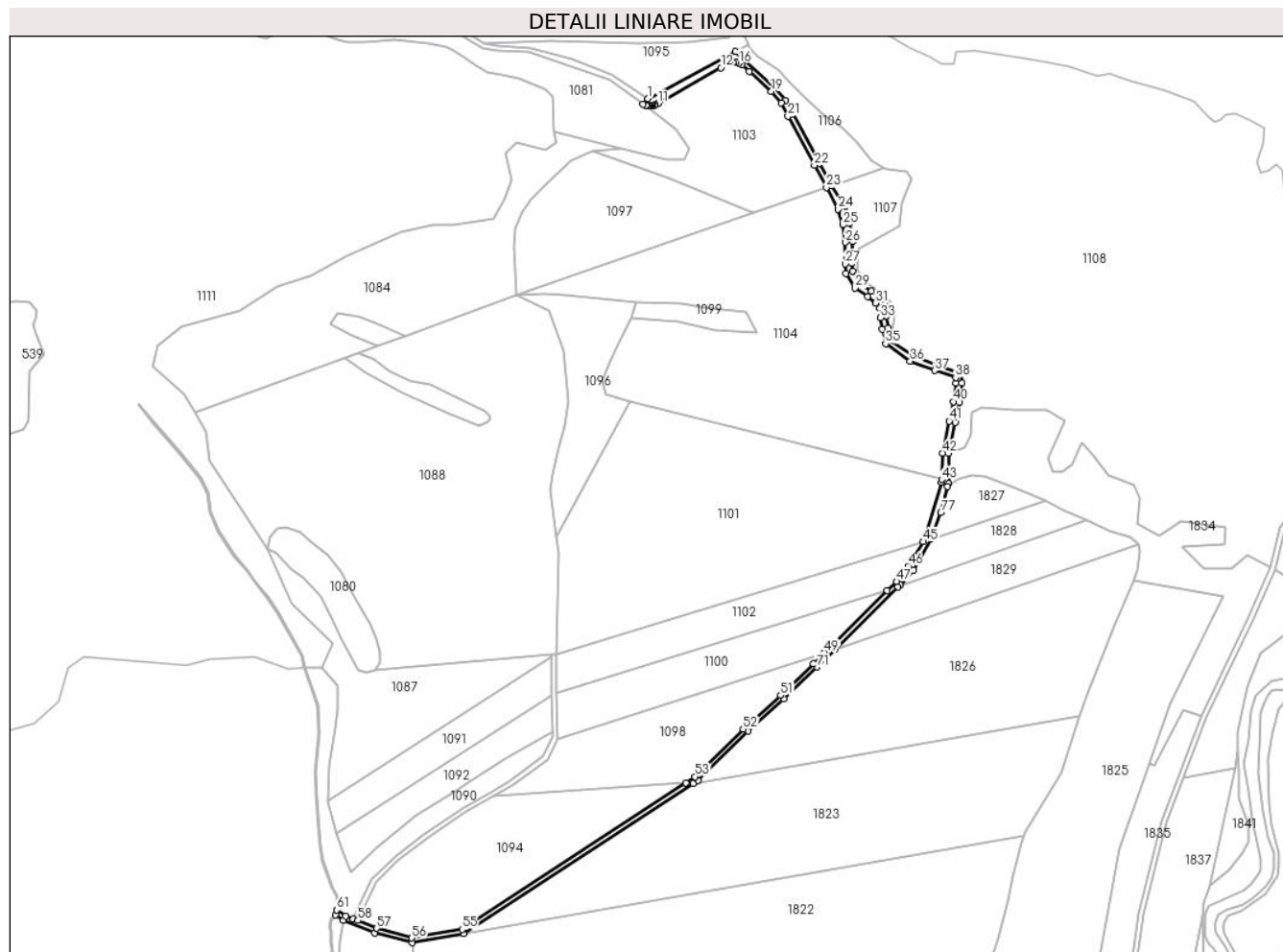
Inscrieri privind dezmembramintele dreptului de proprietate, drepturi reale de garanție și sarcini	Referințe
NU SUNT	

Anexa Nr. 1 La Partea I

Teren

Nr cadastral	Suprafața (mp)*	Observații / Referințe
	5.407	

* Suprafața este determinată în planul de proiecție Stereo 70.



Date referitoare la teren

Crt	Categorie folosință	Intravilan	Suprafața (mp)	Tarla	Parcelă	Nr. topo	Observații / Referințe
1	drum	NU	5.407	86	2515	-	

Lungime Segmente

1) Valorile lungimilor segmentelor sunt obținute din proiecție în plan.

Punct început	X / Y	Punct sfârșit	X / Y	Lungime segment	Punct început	X / Y	Punct sfârșit	X / Y	Lungime segment	Punct început	X / Y	Punct sfârșit	X / Y	Lungime segment
1	478.979,373 487.503,876	2	478.975,051 487.499,445	6.19	2	478.975,051 487.499,445	3	478.977,476 487.498,606	2.566	3	478.977,476 487.498,606	4	478.978,924 487.498,233	1.496
4	478.978,924 487.498,233	5	478.980,141 487.498,097	1.224	5	478.980,141 487.498,097	6	478.981,303 487.498,101	1.163	6	478.981,303 487.498,101	7	478.982,373 487.498,207	1.074
7	478.982,373 487.498,207	8	478.983,14 487.498,34	0.778	8	478.983,14 487.498,34	9	478.984,48 487.498,683	1.384	9	478.984,48 487.498,683	10	478.985,326 487.498,981	0.897
10	478.985,326 487.498,981	11	478.987,514 487.499,966	2.399	11	478.987,514 487.499,966	12	479.038,939 487.529,308	59.207	12	479.038,939 487.529,308	13	479.045,979 487.532,901	7.904
13	479.045,979 487.532,901	14	479.048,913 487.533,893	3.097	14	479.048,913 487.533,893	15	479.051,256 487.533,889	2.343	15	479.051,256 487.533,889	16	479.053,942 487.533,023	2.822
16	479.053,942 487.533,023	17	479.056,359 487.531,632	2.789	17	479.056,359 487.531,632	18	479.062,382 487.526,391	7.984	18	479.062,382 487.526,391	19	479.080,351 487.509,852	24.422

Punct început	X / Y	Punct sfârșit	X / Y	Lungime segment	Punct început	X / Y	Punct sfârșit	X / Y	Lungime segment	Punct început	X / Y	Punct sfârșit	X / Y	Lungime segment
19	479.080,351 487.509,852	20	479.088,418 487.500,357	12.459	20	479.088,418 487.500,357	21	479.093,983 487.489,525	12.178	21	479.093,983 487.489,525	22	479.115,598 487.449,608	45.393
22	479.115,598 487.449,608	23	479.125,429 487.431,259	20.817	23	479.125,429 487.431,259	24	479.134,906 487.413,616	20.027	24	479.134,906 487.413,616	25	479.138,865 487.400,872	13.345
25	479.138,865 487.400,872	26	479.141,153 487.386,45	14.602	26	479.141,153 487.386,45	27	479.140,762 487.368,834	17.621	27	479.140,762 487.368,834	28	479.141,697 487.360,965	7.924
28	479.141,697 487.360,965	29	479.148,986 487.348,971	14.035	29	479.148,986 487.348,971	30	479.159,376 487.342,09	12.461	30	479.159,376 487.342,09	31	479.165,9 487.336,884	8.347
31	479.165,9 487.336,884	32	479.169,041 487.332,618	5.297	32	479.169,041 487.332,618	33	479.169,844 487.324,898	7.761	33	479.169,844 487.324,898	34	479.170,938 487.315,172	9.788
34	479.170,938 487.315,172	35	479.173,988 487.303,434	12.127	35	479.173,988 487.303,434	36	479.194,044 487.289,258	24.561	36	479.194,044 487.289,258	37	479.213,998 487.281,572	21.383
37	479.213,998 487.281,572	38	479.231,308 487.275,74	18.266	38	479.231,308 487.275,74	39	479.231,704 487.271,261	4.497	39	479.231,704 487.271,261	40	479.229,799 487.255,99	15.389
40	479.229,799 487.255,99	41	479.226,108 487.240,187	16.229	41	479.226,108 487.240,187	42	479.220,709 487.213,967	26.77	42	479.220,709 487.213,967	43	479.219,923 487.192,389	21.592
43	479.219,923 487.192,389	44	479.219,84 487.190,12	2.271	44	479.219,84 487.190,12	45	479.204,65 487.141,611	50.832	45	479.204,65 487.141,611	46	479.192,441 487.121,542	23.491
46	479.192,441 487.121,542	47	479.183,116 487.108,994	15.634	47	479.183,116 487.108,994	48	479.175,323 487.101,343	10.921	48	479.175,323 487.101,343	49	479.123,823 487.050,778	72.174
49	479.123,823 487.050,778	50	479.114,715 487.041,836	12.764	50	479.114,715 487.041,836	51	479.088,038 487.015,701	37.346	51	479.088,038 487.015,701	52	479.057,227 486.988,297	41.234
52	479.057,227 486.988,297	53	479.017,79 486.949,299	55.463	53	479.017,79 486.949,299	54	479.010,154 486.944,288	9.133	54	479.010,154 486.944,288	55	478.827,072 486.824,45	218.815
55	478.827,072 486.824,45	56	478.785,837 486.817,352	41.841	56	478.785,837 486.817,352	57	478.757,161 486.825,217	29.735	57	478.757,161 486.825,217	58	478.741,7 486.831,667	16.753
58	478.741,7 486.831,667	59	478.737,922 486.832,998	4.006	59	478.737,922 486.832,998	60	478.731,745 486.835,176	6.549	60	478.731,745 486.835,176	61	478.724,572 486.840,145	8.726
61	478.724,572 486.840,145	62	478.723,161 486.836,14	4.246	62	478.723,161 486.836,14	63	478.729,826 486.831,639	8.042	63	478.729,826 486.831,639	64	478.755,366 486.821,642	27.427
64	478.755,366 486.821,642	65	478.786,217 486.813,395	31.934	65	478.786,217 486.813,395	66	478.828,284 486.820,726	42.702	66	478.828,284 486.820,726	67	479.016,281 486.943,563	224.57
67	479.016,281 486.943,563	68	479.020,332 486.946,21	4.839	68	479.020,332 486.946,21	69	479.061,175 486.986,488	57.363	69	479.061,175 486.986,488	70	479.090,768 487.012,776	39.584
70	479.090,768 487.012,776	71	479.117,516 487.038,98	37.445	71	479.117,516 487.038,98	72	479.132,349 487.053,544	20.787	72	479.132,349 487.053,544	73	479.184,228 487.104,481	72.705
73	479.184,228 487.104,481	74	479.186,03 487.106,25	2.525	74	479.186,03 487.106,25	75	479.196,663 487.118,47	16.199	75	479.196,663 487.118,47	76	479.210,612 487.143,443	28.604
76	479.210,612 487.143,443	77	479.219,307 487.165,246	23.474	77	479.219,307 487.165,246	78	479.224,773 487.186,713	22.151	78	479.224,773 487.186,713	79	479.225,378 487.189,09	2.453
79	479.225,378 487.189,09	80	479.225,839 487.213,703	24.617	80	479.225,839 487.213,703	81	479.231,017 487.239,336	26.151	81	479.231,017 487.239,336	82	479.234,742 487.255,286	16.379
82	479.234,742 487.255,286	83	479.236,732 487.271,236	16.074	83	479.236,732 487.271,236	84	479.235,832 487.279,245	8.059	84	479.235,832 487.279,245	85	479.215,797 487.286,235	21.219
85	479.215,797 487.286,235	86	479.196,341 487.293,727	20.849	86	479.196,341 487.293,727	87	479.178,407 487.305,773	21.604	87	479.178,407 487.305,773	88	479.176,263 487.316,482	10.921
88	479.176,263 487.316,482	89	479.174,714 487.326,031	9.674	89	479.174,714 487.326,031	90	479.174,043 487.334,012	8.01	90	479.174,043 487.334,012	91	479.170,137 487.340,745	7.784
91	479.170,137 487.340,745	92	479.162,376 487.346,648	9.75	92	479.162,376 487.346,648	93	479.153,306 487.352,684	10.895	93	479.153,306 487.352,684	94	479.146,99 487.362,919	12.027
94	479.146,99 487.362,919	95	479.146,21 487.369,417	6.545	95	479.146,21 487.369,417	96	479.146,774 487.387,336	17.928	96	479.146,774 487.387,336	97	479.144,485 487.401,762	14.606
97	479.144,485 487.401,762	98	479.140,766 487.415,699	14.425	98	479.140,766 487.415,699	99	479.129,618 487.432,713	20.341	99	479.129,618 487.432,713	100	479.119,584 487.450,899	20.77
100	479.119,584 487.450,899	101	479.097,849 487.491,397	45.961	101	479.097,849 487.491,397	102	479.092,053 487.502,7	12.703	102	479.092,053 487.502,7	103	479.083,518 487.512,77	13.2
103	479.083,518 487.512,77	104	479.051,164 487.542,65	44.041	104	479.051,164 487.542,65	1	478.979,373 487.503,876	81.593					

** Lungimile segmentelor sunt determinate în planul de proiecție Stereo 70 și sunt rotunjite la 1 milimetru.

*** Distanța dintre puncte este formată din segmente cumulate ce sunt mai mici decât valoarea 1 milimetru.

**DATE DESPRE IMOBILUL NR. 1106**

Oficiul de Cadastru și Publicitate Imobiliară SIBIU
Biroul de Cadastru și Publicitate Imobiliară Agnita

A. Partea I. Descrierea imobilului

TEREN Extravilan

Adresa: Jud. Sibiu

Nr. Crt	Nr cadastral Nr. topografic	Suprafața* (mp)	Observații / Referințe
A1	101908	3.000	Sector cadastral:84 Teren neimprejmuit;

B. Partea II. Proprietari și acte

Inscrieri privitoare la dreptul de proprietate și alte drepturi reale		Referințe
3995 / 10/06/2020		
Act Administrativ nr. TP nr. 2018/25, din 06/08/2002 emis de CJSIPT SIBIU (act administrativ nr REFERAT ADMITERE nr. 1029 din 03.03.2020, emis de OCPI Sibiu - Serviciul Cadastru);		
B1	Intabulare, drept de PROPRIETATE, potr. L. 18/1991, dobandit prin Reconstituire, cota actuala 1/1 1) EHRMAN MIHAI	A1

C. Partea III. SARCINI .

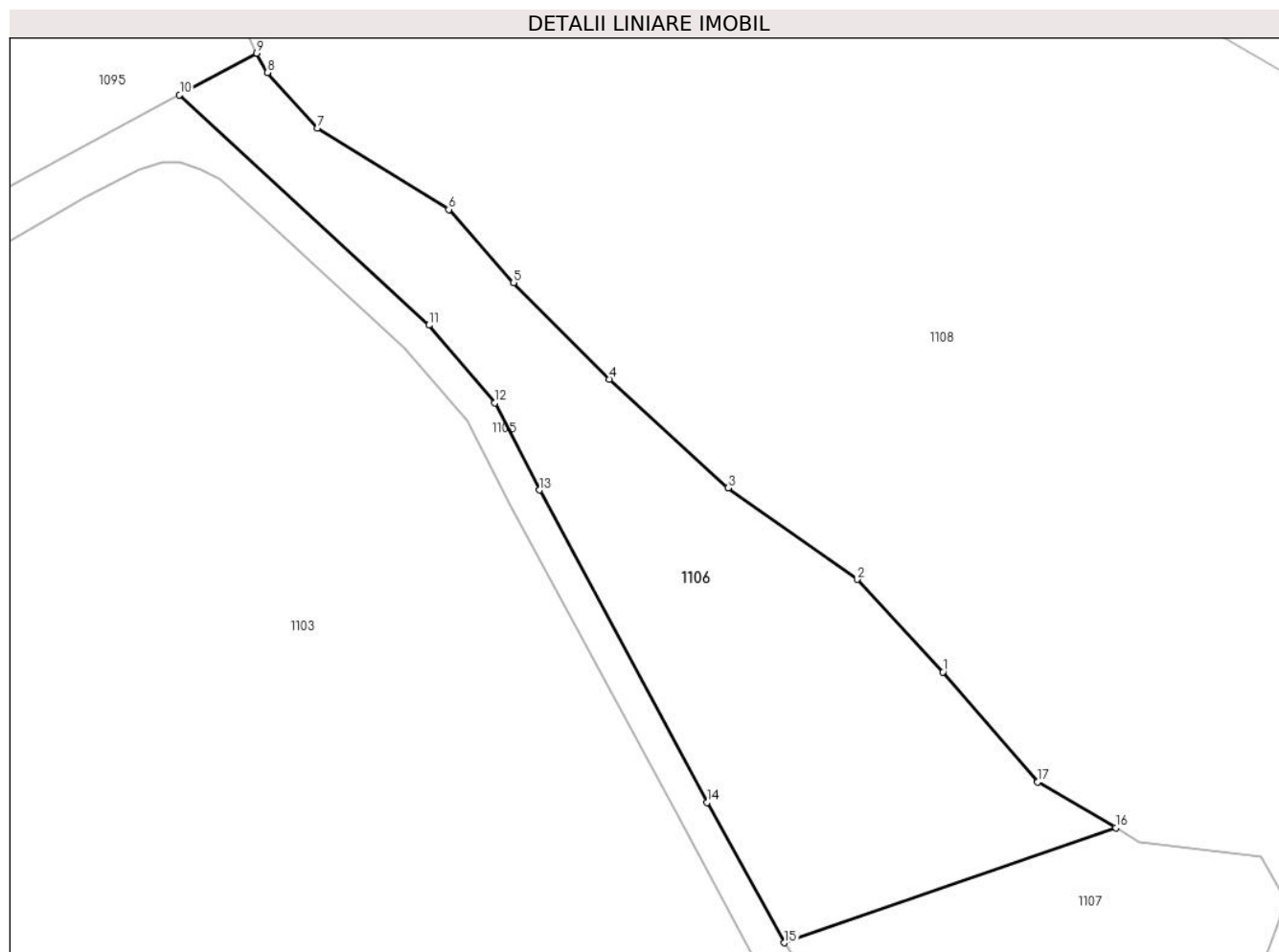
Inscrieri privind dezmembramintele dreptului de proprietate, drepturi reale de garanție și sarcini	Referințe
NU SUNT	

Anexa Nr. 1 La Partea I

Teren

Nr cadastral	Suprafața (mp)*	Observații / Referințe
101908	3.000	

* Suprafața este determinată în planul de proiecție Stereo 70.



Date referitoare la teren

Crt	Categorie folosință	Intra vilan	Suprafața (mp)	Tarla	Parcelă	Nr. topo	Observații / Referințe
1	faneata	NU	3.000	86	2514/2	-	

Lungime Segmente

1) Valorile lungimilor segmentelor sunt obținute din proiecție în plan.

Punct început	X / Y	Punct sfârșit	X / Y	Lungime segment (** (m)
1	479.150,198 487.467,823	2	479.139,035 487.479,808	16.378
2	479.139,035 487.479,808	3	479.122,301 487.491,692	20.525
3	479.122,301 487.491,692	4	479.106,898 487.505,79	20.881
4	479.106,898 487.505,79	5	479.094,479 487.518,3	17.628
5	479.094,479 487.518,3	6	479.086,069 487.527,767	12.663

Punct început	X / Y	Punct sfârșit	X / Y	Lungime segment (** (m)
6	479.086,069 487.527,767	7	479.069,068 487.538,329	20.015
7	479.069,068 487.538,329	8	479.062,543 487.545,509	9.702
8	479.062,543 487.545,509	9	479.061,125 487.548,03	2.892
9	479.061,125 487.548,03	10	479.051,164 487.542,65	11.321
10	479.051,164 487.542,65	11	479.083,518 487.512,77	44.041
11	479.083,518 487.512,77	12	479.092,053 487.502,7	13.2
12	479.092,053 487.502,7	13	479.097,849 487.491,397	12.703
13	479.097,849 487.491,397	14	479.119,584 487.450,899	45.961
14	479.119,584 487.450,899	15	479.129,618 487.432,713	20.77
15	479.129,618 487.432,713	16	479.172,595 487.447,634	45.493
16	479.172,595 487.447,634	17	479.162,456 487.453,545	11.737
17	479.162,456 487.453,545	1	479.150,198 487.467,823	18.818

** Lungimile segmentelor sunt determinate în planul de proiecție Stereo 70 și sunt rotunjite la 1 milimetru.

*** Distanța dintre puncte este formată din segmente cumulate ce sunt mai mici decât valoarea 1 milimetru.

**DATE DESPRE IMOBILUL NR. 1107**

Oficiul de Cadastru și Publicitate Imobiliară SIBIU
Biroul de Cadastru și Publicitate Imobiliară Agnita

A. Partea I. Descrierea imobilului

TEREN Extravilan

Adresa: Jud. Sibiu

Nr. Crt	Nr cadastral Nr. topografic	Suprafața* (mp)	Observații / Referințe
A1	101907	3.000	Sector cadastral:84 Teren neimprejmuit;

B. Partea II. Proprietari și acte

Inscrieri privitoare la dreptul de proprietate și alte drepturi reale		Referințe
6826 / 20/08/2020		
Act Notarial nr. 1143, din 18/08/2020 emis de NP Gabor Constantin Aurelian (contract de vanzare-cumparare);		
B1	Intabulare, drept de PROPRIETATE, cumparare potr. art. 340 lit.c din Codul civil, dobandit prin Conventie, cota actuala 1/1 1) GHERGHEL EMANOIL-FLORIN , casatorit - bun propriu	A1

C. Partea III. SARCINI .

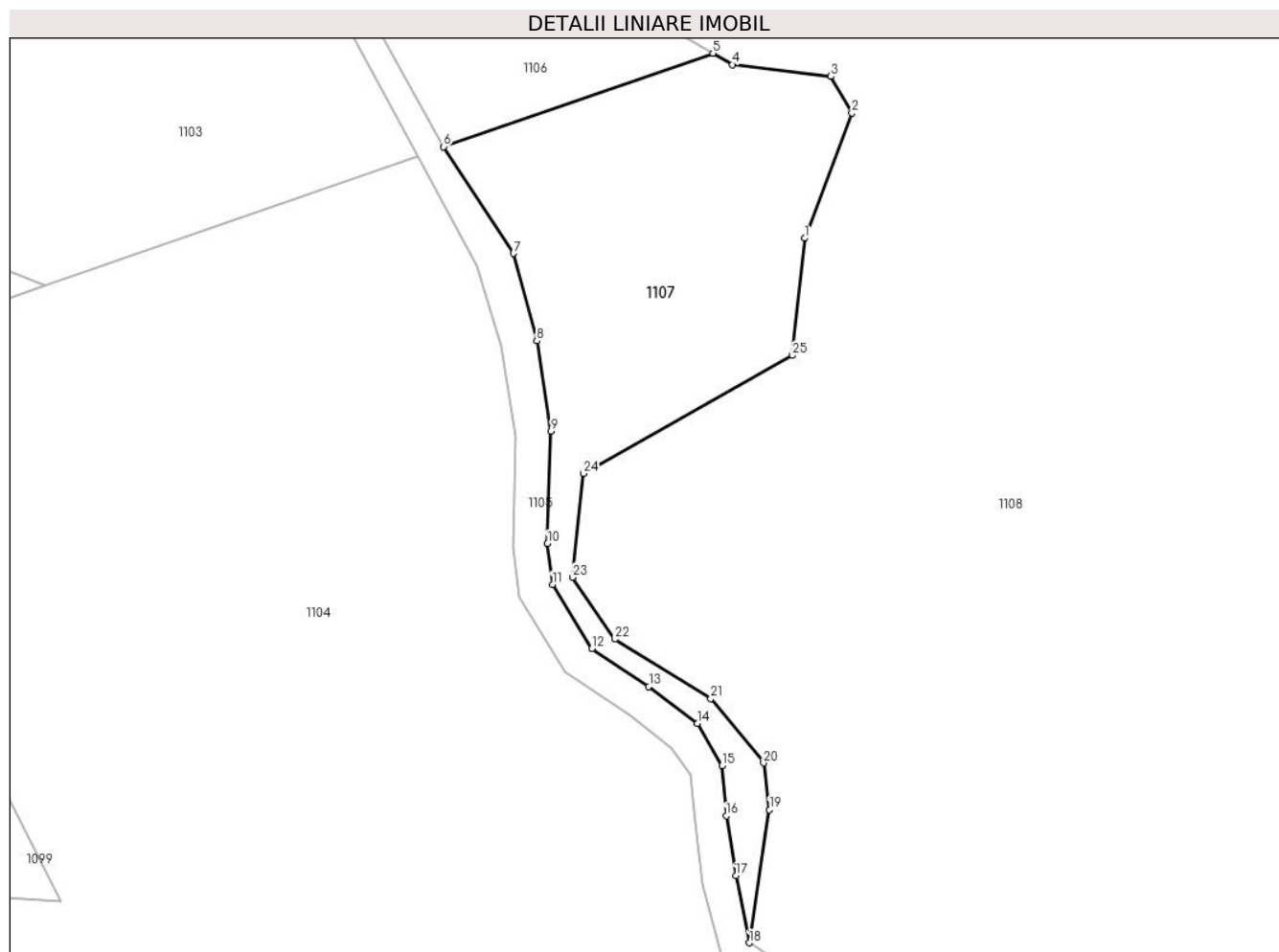
Inscrieri privind dezmembramintele dreptului de proprietate, drepturi reale de garanție și sarcini	Referințe
NU SUNT	

Anexa Nr. 1 La Partea I

Teren

Nr cadastral	Suprafața (mp)*	Observații / Referințe
101907	3.000	

* Suprafața este determinată în planul de proiecție Stereo 70.



Date referitoare la teren

Crt	Categorie folosință	Intravilan	Suprafața (mp)	Tarla	Parcelă	Nr. topo	Observații / Referințe
1	faneata	NU	3.000	86	2514/1	-	

Lungime Segmente

1) Valorile lungimilor segmentelor sunt obținute din proiecție în plan.

Punct început	X / Y	Punct sfârșit	X / Y	Lungime segment (** (m)	Punct început	X / Y	Punct sfârșit	X / Y	Lungime segment (** (m)
1	479.187,237 487.418,126	2	479.194,757 487.438,091	21.334	2	479.194,757 487.438,091	3	479.191,411 487.443,946	6.744
3	479.191,411 487.443,946	4	479.175,704 487.445,821	15.819	4	479.175,704 487.445,821	5	479.172,595 487.447,634	3.599
5	479.172,595 487.447,634	6	479.129,618 487.432,713	45.493	6	479.129,618 487.432,713	7	479.140,766 487.415,699	20.341
7	479.140,766 487.415,699	8	479.144,485 487.401,762	14.425	8	479.144,485 487.401,762	9	479.146,774 487.387,336	14.606
9	479.146,774 487.387,336	10	479.146,21 487.369,417	17.928	10	479.146,21 487.369,417	11	479.146,99 487.362,919	6.545

Punct început	X / Y	Punct sfârșit	X / Y	Lungime segment (** (m)
11	479.146,99 487.362,919	12	479.153,306 487.352,684	12.027
13	479.162,376 487.346,648	14	479.170,137 487.340,745	9.75
15	479.174,043 487.334,012	16	479.174,714 487.326,031	8.01
17	479.176,263 487.316,482	18	479.178,407 487.305,773	10.921
19	479.181,629 487.326,979	20	479.180,673 487.334,451	7.533
21	479.172,264 487.344,711	22	479.156,948 487.354,19	18.012
23	479.150,212 487.364,067	24	479.151,98 487.380,616	16.643
25	479.185,271 487.399,449	1	479.187,237 487.418,126	18.78

Punct început	X / Y	Punct sfârșit	X / Y	Lungime segment (** (m)
12	479.153,306 487.352,684	13	479.162,376 487.346,648	10.895
14	479.170,137 487.340,745	15	479.174,043 487.334,012	7.784
16	479.174,714 487.326,031	17	479.176,263 487.316,482	9.674
18	479.178,407 487.305,773	19	479.181,629 487.326,979	21.449
20	479.180,673 487.334,451	21	479.172,264 487.344,711	13.266
22	479.156,948 487.354,19	23	479.150,212 487.364,067	11.955
24	479.151,98 487.380,616	25	479.185,271 487.399,449	38.249

** Lungimile segmentelor sunt determinate în planul de proiecție Stereo 70 și sunt rotunjite la 1 milimetru.

*** Distanța dintre puncte este formată din segmente cumulate ce sunt mai mici decât valoarea 1 milimetru.

**DATE DESPRE IMOBILUL NR. 1108**

Oficiul de Cadastru și Publicitate Imobiliară SIBIU
Biroul de Cadastru și Publicitate Imobiliară Agnita

A. Partea I. Descrierea imobilului

TEREN Extravilan

Adresa: Jud. Sibiu

Nr. Crt	Nr cadastral Nr. topografic	Suprafața* (mp)	Observații / Referințe
A1	101285	150.000	Sector cadastral:84 Teren neimprejmuit;

B. Partea II. Proprietari și acte

Inscrieri privitoare la dreptul de proprietate și alte drepturi reale		Referințe
3110 / 08/03/2016		
Act Administrativ nr. 97, din 13/03/2002 emis de CJSIPT SIBIU (documentatie cadastrala receptionata de OCPI Sibiu);		
B1	Intabulare, drept de PROPRIETATE Legea nr.18/1991, Legea nr. 169/1997, Legea nr.1/2000, dobandit prin Lege, cota actuala 1/1 1) COMUNA BRUIU , CIF:4480270	A1

C. Partea III. SARCINI .

Inscrieri privind dezmembramintele dreptului de proprietate, drepturi reale de garanție și sarcini	Referințe
NU SUNT	

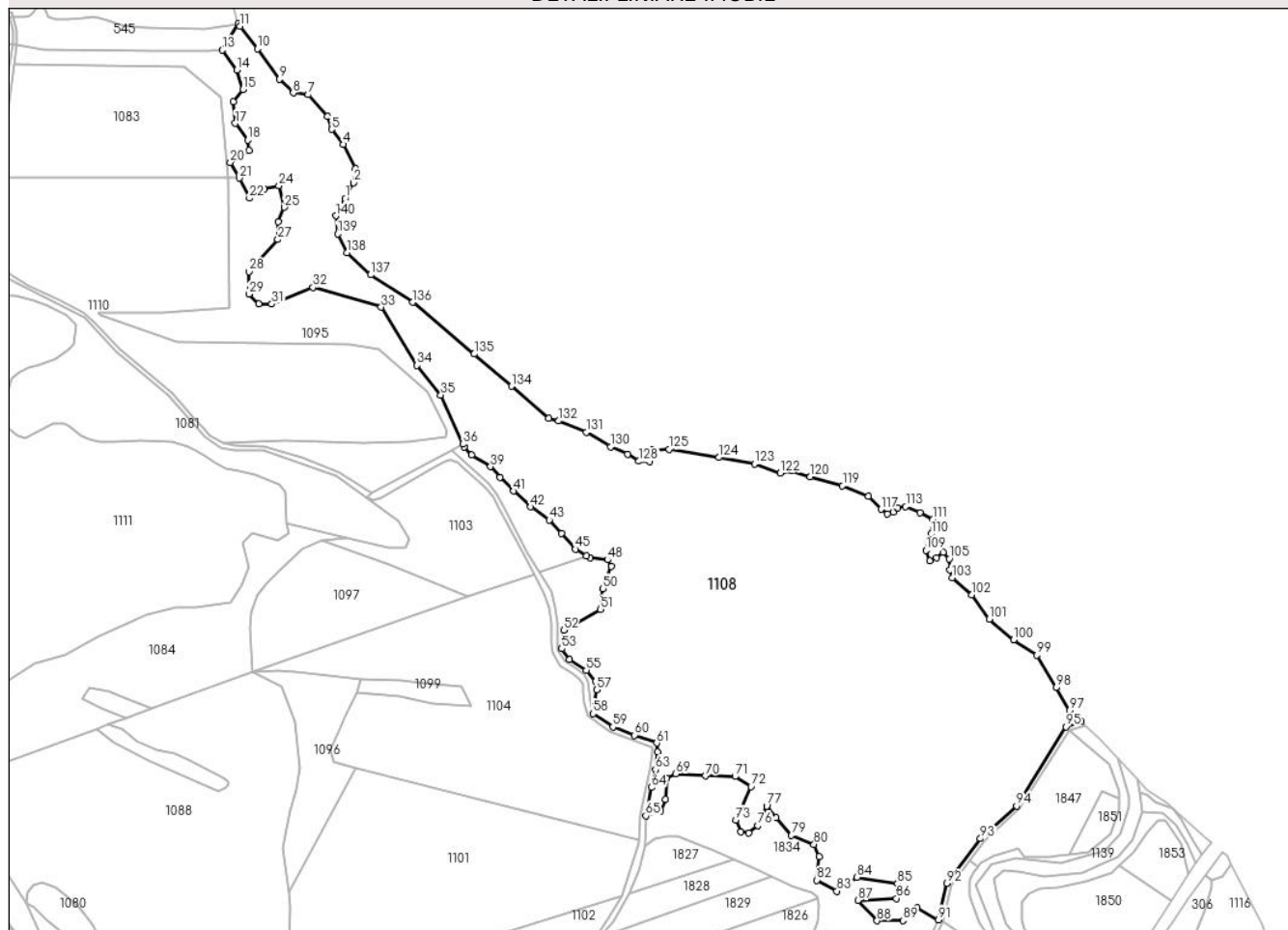
Anexa Nr. 1 La Partea I

Teren

Nr cadastral	Suprafața (mp)*	Observații / Referințe
101285	150.000	

* Suprafața este determinată în planul de proiecție Stereo 70.

DETALII LINIARE IMOBIL



Date referitoare la teren

Crt	Categorie folosință	Intravilan	Suprafața (mp)	Tarla	Parcelă	Nr. topo	Observații / Referințe
1	padure	NU	150.000	86	2516	-	imobil delimitat prin semne silvice

Lungime Segmente

1) Valorile lungimilor segmentelor sunt obținute din proiecție în plan.

Punct început	X / Y	Punct sfârșit	X / Y	Lungime segment	Punct început	X / Y	Punct sfârșit	X / Y	Lungime segment	Punct început	X / Y	Punct sfârșit	X / Y	Lungime segment
1	478.955,09 487.769,055	2	478.962,587 487.783,039	15.867	2	478.962,587 487.783,039	3	478.964,528 487.795,752	12.866	3	478.964,528 487.795,752	4	478.953,682 487.817,504	24.306
4	478.953,682 487.817,504	5	478.942,936 487.831,069	17.306	5	478.942,936 487.831,069	6	478.939,288 487.842,622	12.115	6	478.939,288 487.842,622	7	478.922,01 487.862,155	26.078
7	478.922,01 487.862,155	8	478.908,437 487.863,85	13.678	8	478.908,437 487.863,85	9	478.895,994 487.876,284	17.591	9	478.895,994 487.876,284	10	478.876,199 487.903,413	33.583
10	478.876,199 487.903,413	11	478.860,458 487.923,712	25.687	11	478.860,458 487.923,712	12	478.858,668 487.926,021	2.922	12	478.858,668 487.926,021	13	478.844,744 487.902,372	27.444
13	478.844,744 487.902,372	14	478.857,554 487.884,242	22.199	14	478.857,554 487.884,242	15	478.863,332 487.866,916	18.264	15	478.863,332 487.866,916	16	478.854,329 487.855,958	14.182
16	478.854,329 487.855,958	17	478.856,369 487.836,472	19.592	17	478.856,369 487.836,472	18	478.867,381 487.821,276	18.767	18	478.867,381 487.821,276	19	478.868,516 487.812,166	9.18

Punct început	X / Y	Punct sfârșit	X / Y	Lungime segment	Punct început	X / Y	Punct sfârșit	X / Y	Lungime segment	Punct început	X / Y	Punct sfârșit	X / Y	Lungime segment
19	478.868,516 487.812,166	20	478.852,012 487.801,294	19.763	20	478.852,012 487.801,294	21	478.860,051 487.787,175	16.247	21	478.860,051 487.787,175	22	478.869,026 487.769,13	20.154
22	478.869,026 487.769,13	23	478.882,274 487.777,548	15.696	23	478.882,274 487.777,548	24	478.895,53 487.780,408	13.561	24	478.895,53 487.780,408	25	478.900,439 487.760,907	20.109
25	478.900,439 487.760,907	26	478.894,739 487.748,135	13.986	26	478.894,739 487.748,135	27	478.894,609 487.731,976	16.16	27	478.894,609 487.731,976	28	478.868,476 487.703,126	38.926
28	478.868,476 487.703,126	29	478.868,639 487.682,911	20.216	29	478.868,639 487.682,911	30	478.877,344 487.674,019	12.444	30	478.877,344 487.674,019	31	478.889,095 487.673,961	11.751
31	478.889,095 487.673,961	32	478.926,329 487.688,929	40.13	32	478.926,329 487.688,929	33	478.987,602 487.671,125	63.807	33	478.987,602 487.671,125	34	479.019,857 487.618,747	61.513
34	479.019,857 487.618,747	35	479.041,331 487.592,165	34.172	35	479.041,331 487.592,165	36	479.061,125 487.548,03	48.37	36	479.061,125 487.548,03	37	479.062,543 487.545,509	2.892
37	479.062,543 487.545,509	38	479.069,068 487.538,329	9.702	38	479.069,068 487.538,329	39	479.086,069 487.527,767	20.015	39	479.086,069 487.527,767	40	479.094,479 487.518,3	12.663
40	479.094,479 487.518,3	41	479.106,898 487.505,79	17.628	41	479.106,898 487.505,79	42	479.122,301 487.491,692	20.881	42	479.122,301 487.491,692	43	479.139,035 487.479,808	20.525
43	479.139,035 487.479,808	44	479.150,198 487.467,823	16.378	44	479.150,198 487.467,823	45	479.162,456 487.453,545	18.818	45	479.162,456 487.453,545	46	479.172,595 487.447,634	11.737
46	479.172,595 487.447,634	47	479.175,704 487.445,821	3.599	47	479.175,704 487.445,821	48	479.191,411 487.443,946	15.819	48	479.191,411 487.443,946	49	479.194,757 487.438,091	6.744
49	479.194,757 487.438,091	50	479.187,237 487.418,126	21.334	50	479.187,237 487.418,126	51	479.185,271 487.399,449	18.78	51	479.185,271 487.399,449	52	479.151,98 487.380,616	38.249
52	479.151,98 487.380,616	53	479.150,212 487.364,067	16.643	53	479.150,212 487.364,067	54	479.156,948 487.354,19	11.955	54	479.156,948 487.354,19	55	479.172,264 487.344,711	18.012
55	479.172,264 487.344,711	56	479.180,673 487.334,451	13.266	56	479.180,673 487.334,451	57	479.181,629 487.326,979	7.533	57	479.181,629 487.326,979	58	479.178,407 487.305,773	21.449
58	479.178,407 487.305,773	59	479.196,341 487.293,727	21.604	59	479.196,341 487.293,727	60	479.215,797 487.286,235	20.849	60	479.215,797 487.286,235	61	479.235,832 487.279,245	21.219
61	479.235,832 487.279,245	62	479.236,732 487.271,236	8.059	62	479.236,732 487.271,236	63	479.234,742 487.255,286	16.074	63	479.234,742 487.255,286	64	479.231,017 487.239,336	16.379
64	479.231,017 487.239,336	65	479.225,839 487.213,703	26.151	65	479.225,839 487.213,703	66	479.238,95 487.218,339	13.907	66	479.238,95 487.218,339	67	479.243,81 487.228,774	11.511
67	479.243,81 487.228,774	68	479.244,9 487.247,573	18.831	68	479.244,9 487.247,573	69	479.252,796 487.251,463	8.802	69	479.252,796 487.251,463	70	479.279,519 487.249,743	26.778
70	479.279,519 487.249,743	71	479.306,295 487.249,194	26.782	71	479.306,295 487.249,194	72	479.320,663 487.239,929	17.096	72	479.320,663 487.239,929	73	479.306,874 487.210,045	32.912
73	479.306,874 487.210,045	74	479.311,161 487.199,28	11.587	74	479.311,161 487.199,28	75	479.318,637 487.198,362	7.532	75	479.318,637 487.198,362	76	479.326,512 487.205,076	10.349
76	479.326,512 487.205,076	77	479.334,74 487.222,563	19.326	77	479.334,74 487.222,563	78	479.343,258 487.212,306	13.333	78	479.343,258 487.212,306	79	479.356,953 487.196,156	21.175
79	479.356,953 487.196,156	80	479.377,332 487.188,049	21.932	80	479.377,332 487.188,049	81	479.381,761 487.177,287	11.638	81	479.381,761 487.177,287	82	479.379,983 487.155,874	21.487
82	479.379,983 487.155,874	83	479.397,963 487.146,065	20.482	83	479.397,963 487.146,065	84	479.416,082 487.158,497	21.974	84	479.416,082 487.158,497	85	479.452,521 487.152,934	36.861
85	479.452,521 487.152,934	86	479.451,516 487.139,48	13.491	86	479.451,516 487.139,48	87	479.416,923 487.137,815	34.633	87	479.416,923 487.137,815	88	479.434,158 487.119,476	25.167
88	479.434,158 487.119,476	89	479.457,337 487.119,619	23.179	89	479.457,337 487.119,619	90	479.470,196 487.130,99	17.165	90	479.470,196 487.130,99	91	479.489,441 487.120,348	21.991
91	479.489,441 487.120,348	92	479.497,088 487.153,051	33.585	92	479.497,088 487.153,051	93	479.527,225 487.193,366	50.334	93	479.527,225 487.193,366	94	479.559,736 487.222,722	43.803
94	479.559,736 487.222,722	95	479.604,242 487.293,907	83.953	95	479.604,242 487.293,907	96	479.617,78 487.298,821	14.402	96	479.617,78 487.298,821	97	479.607,457 487.308,484	14.14
97	479.607,457 487.308,484	98	479.595,213 487.329,111	23.987	98	479.595,213 487.329,111	99	479.577,875 487.358,267	33.922	99	479.577,875 487.358,267	100	479.557,25 487.372,173	24.875
100	479.557,25 487.372,173	101	479.535,054 487.390,75	28.944	101	479.535,054 487.390,75	102	479.519,239 487.412,655	27.017	102	479.519,239 487.412,655	103	479.501,759 487.427,904	23.197
103	479.501,759 487.427,904	104	479.499,54 487.434,836	7.279	104	479.499,54 487.434,836	105	479.498,985 487.444,818	9.997	105	479.498,985 487.444,818	106	479.493,714 487.450,641	7.854
106	479.493,714 487.450,641	107	479.487,61 487.445,65	7.885	107	479.487,61 487.445,65	108	479.481,505 487.442,877	6.705	108	479.481,505 487.442,877	109	479.478,176 487.452,582	10.26
109	479.478,176 487.452,582	110	479.482,893 487.466,999	15.169	110	479.482,893 487.466,999	111	479.484,477 487.480,401	13.495	111	479.484,477 487.480,401	112	479.472,751 487.486,26	13.108
112	479.472,751 487.486,26	113	479.459,941 487.491,792	13.953	113	479.459,941 487.491,792	114	479.452,45 487.490,924	7.541	114	479.452,45 487.490,924	115	479.448,542 487.486,91	5.602
115	479.448,542 487.486,91	116	479.443,549 487.485,174	5.286	116	479.443,549 487.485,174	117	479.437,795 487.489,514	7.207	117	479.437,795 487.489,514	118	479.426,287 487.501,231	16.423

Punct început	X / Y	Punct sfârșit	X / Y	Lungime segment	Punct început	X / Y	Punct sfârșit	X / Y	Lungime segment	Punct început	X / Y	Punct sfârșit	X / Y	Lungime segment
118	479.426,287 487.501,231	119	479.402,986 487.510,567	25.10 2	119	479.402,986 487.510,567	120	479.373,891 487.518,596	30.18 3	120	479.373,891 487.518,596	121	479.357,065 487.524,345	17.78 1
121	479.357,065 487.524,345	122	479.347,076 487.522,176	10.22 2	122	479.347,076 487.522,176	123	479.323,797 487.530,363	24.67 7	123	479.323,797 487.530,363	124	479.291,56 487.536,014	32.72 9
124	479.291,56 487.536,014	125	479.246,88 487.543,362	45.28	125	479.246,88 487.543,362	126	479.232,176 487.542,797	14.71 5	126	479.232,176 487.542,797	127	479.229,348 487.532,058	11.10 5
127	479.229,348 487.532,058	128	479.219,734 487.532,624	9.631	128	479.219,734 487.532,624	129	479.209,554 487.538,841	11.92 8	129	479.209,554 487.538,841	130	479.194,283 487.545,623	16.70 9
130	479.194,283 487.545,623	131	479.172,227 487.558,622	25.60 2	131	479.172,227 487.558,622	132	479.147,341 487.568,796	26.88 5	132	479.147,341 487.568,796	133	479.138,293 487.571,056	9.326
133	479.138,293 487.571,056	134	479.104,856 487.600,039	44.25	134	479.104,856 487.600,039	135	479.071,42 487.629,021	44.24 8	135	479.071,42 487.629,021	136	479.016,199 487.675,612	72.25
136	479.016,199 487.675,612	137	478.978,102 487.700,236	45.36 2	137	478.978,102 487.700,236	138	478.956,61 487.720,017	29.20 9	138	478.956,61 487.720,017	139	478.948,692 487.736,973	18.71 4
139	478.948,692 487.736,973	140	478.946,996 487.753,363	16.47 8	140	478.946,996 487.753,363	1	478.955,09 487.769,055	17.65 6					

** Lungimile segmentelor sunt determinate în planul de proiecție Stereo 70 și sunt rotunjite la 1 milimetru.

*** Distanța dintre puncte este formată din segmente cumulate ce sunt mai mici decât valoarea 1 milimetru.

**DATE DESPRE IMOBILUL NR. 1109**

Oficiul de Cadastru și Publicitate Imobiliară SIBIU
Biroul de Cadastru și Publicitate Imobiliară Agnita

A. Partea I. Descrierea imobilului

TEREN Extravilan

Adresa: Jud. Sibiu

Nr. Crt	Nr cadastral Nr. topografic	Suprafața* (mp)	Observații / Referințe
A1	101910	11.500	Sector cadastral:84 Teren neimprejmuit;

B. Partea II. Proprietari și acte

Inscrieri privitoare la dreptul de proprietate și alte drepturi reale	Referințe
/	
Act Administrativ nr. 3029/25, din 14/01/2009 emis de CJPSDPAT SIBIU (titlu de proprietate);	
B1	A1
Intabulare, drept de PROPRIETATE, dobandit prin Reconstituire, cota actuala 1/1 1) FRIEDSMANN HARALD	

C. Partea III. SARCINI .

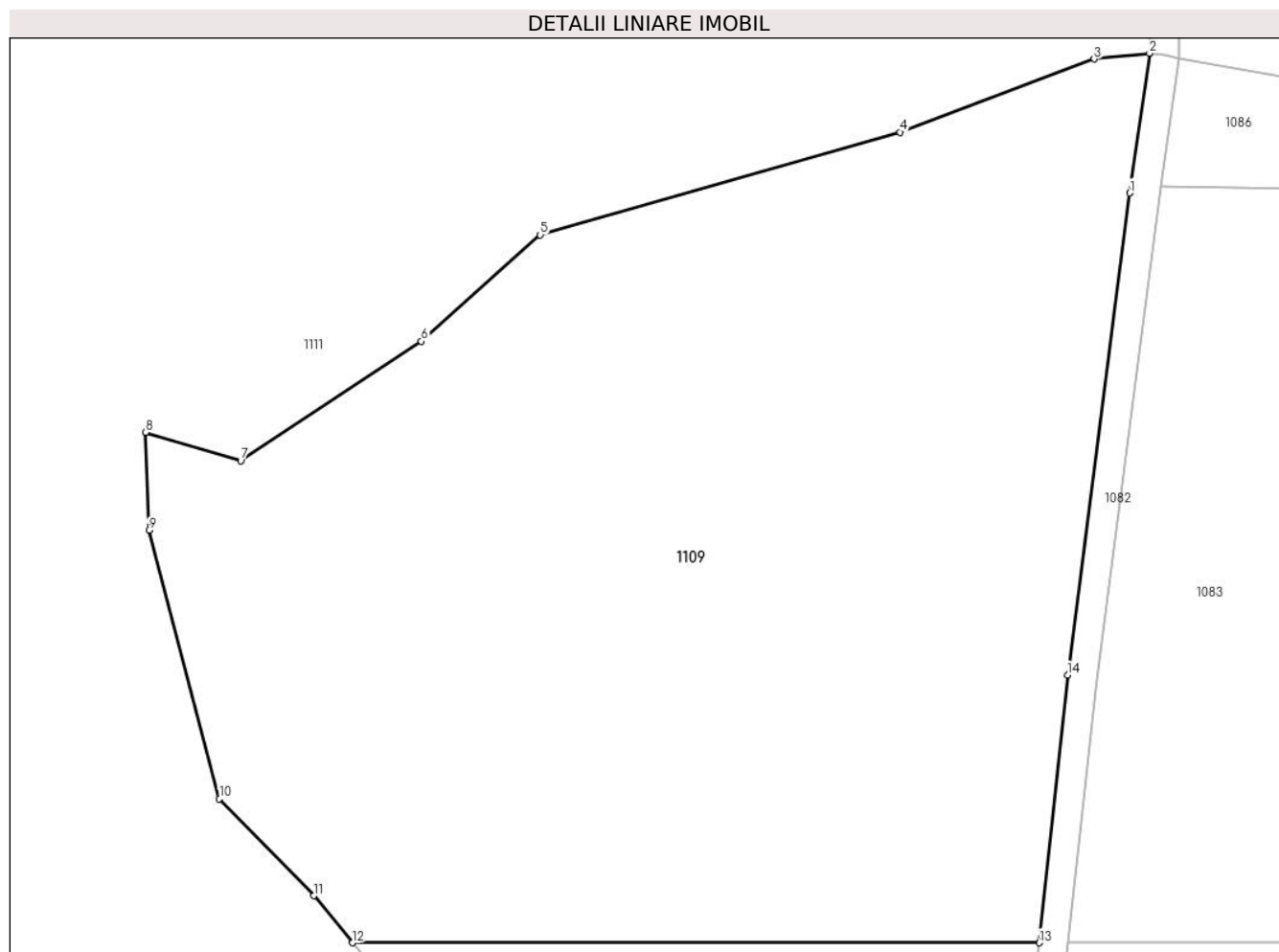
Inscrieri privind dezmembramintele dreptului de proprietate, drepturi reale de garanție și sarcini	Referințe
NU SUNT	

Anexa Nr. 1 La Partea I

Teren

Nr cadastral	Suprafața (mp)*	Observații / Referințe
101910	11.500	

* Suprafața este determinată în planul de proiecție Stereo 70.



Date referitoare la teren

Crt	Categorie folosință	Intravilan	Suprafața (mp)	Tarla	Parcelă	Nr. topo	Observații / Referințe
1	faneata	NU	11.500	86	2489/5/2	-	

Lungime Segmente

1) Valorile lungimilor segmentelor sunt obținute din proiecție în plan.

Punct început	X / Y	Punct sfârșit	X / Y	Lungime segment (** (m)
1	478.653,01 487.888,682	2	478.655,706 487.907,62	19.129
2	478.655,706 487.907,62	3	478.648,198 487.906,834	7.549
3	478.648,198 487.906,834	4	478.621,891 487.896,928	28.11
4	478.621,891 487.896,928	5	478.573,156 487.883,014	50.682
5	478.573,156 487.883,014	6	478.557,038 487.868,6	21.623

Punct început	X / Y	Punct sfârșit	X / Y	Lungime segment (** (m)
6	478.557,038 487.868,6	7	478.532,565 487.852,411	29.343
7	478.532,565 487.852,411	8	478.519,707 487.856,295	13.432
8	478.519,707 487.856,295	9	478.520,126 487.843,045	13.257
9	478.520,126 487.843,045	10	478.529,673 487.806,638	37.638
10	478.529,673 487.806,638	11	478.542,481 487.793,534	18.324
11	478.542,481 487.793,534	12	478.547,72 487.787,175	8.239
12	478.547,72 487.787,175	13	478.640,743 487.787,175	93.023
13	478.640,743 487.787,175	14	478.644,609 487.823,415	36.446
14	478.644,609 487.823,415	1	478.653,01 487.888,682	65.806

** Lungimile segmentelor sunt determinate în planul de proiecție Stereo 70 și sunt rotunjite la 1 milimetru.

*** Distanța dintre puncte este formată din segmente cumulate ce sunt mai mici decât valoarea 1 milimetru.

**DATE DESPRE IMOBILUL NR. 1110**

Oficiul de Cadastru și Publicitate Imobiliară SIBIU
Biroul de Cadastru și Publicitate Imobiliară Agnita

A. Partea I. Descrierea imobilului

TEREN Extravilan

Adresa: Jud. Sibiu

Nr. Crt	Nr cadastral Nr. topografic	Suprafața* (mp)	Observații / Referințe
A1	100649	44.500	Sector cadastral:84 Teren neimprejmuit;

B. Partea II. Proprietari și acte

Inscrieri privitoare la dreptul de proprietate și alte drepturi reale		Referințe
5143 / 14/05/2014		
Act Notarial nr. 1141, din 08/05/2009 emis de BNPA "THEMIS";		
B1	Intabulare, drept de PROPRIETATEcumparare, dobandit prin Conventie, cota actuala 1/1 1) SC AGRORA SRL, CIF:14641510	A1

C. Partea III. SARCINI .

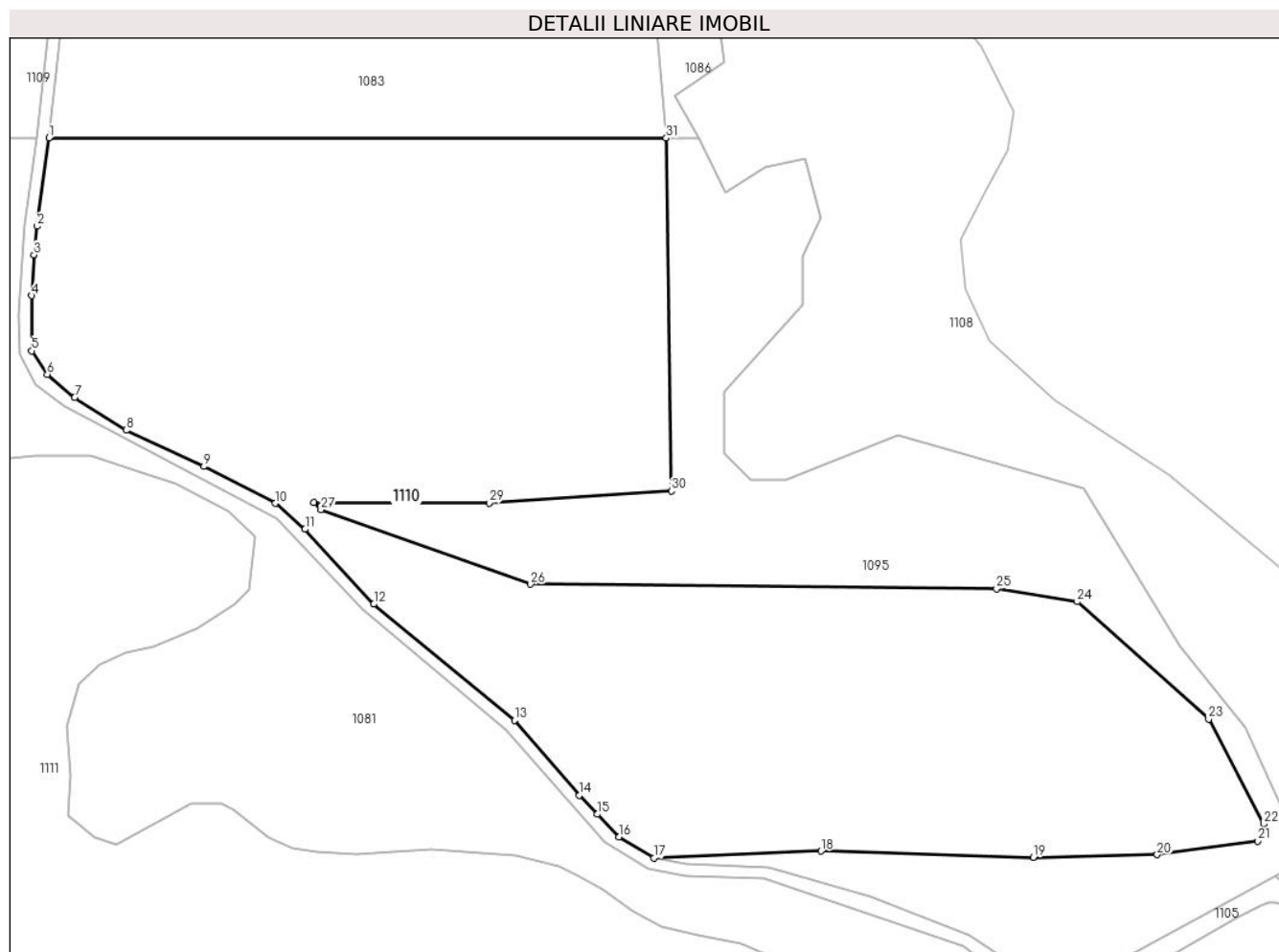
Inscrieri privind dezmembramintele dreptului de proprietate, drepturi reale de garanție și sarcini	Referințe
NU SUNT	

Anexa Nr. 1 La Partea I

Teren

Nr cadastral	Suprafața (mp)*	Observații / Referințe
100649	44.500	

* Suprafața este determinată în planul de proiecție Stereo 70.



Date referitoare la teren

Crt	Categorie folosință	Intravilan	Suprafața (mp)	Tarla	Parcelă	Nr. topo	Observații / Referințe
1	arabil	NU	44.500	86	2510/1	-	

Lungime Segmente

1) Valorile lungimilor segmentelor sunt obținute din proiecție în plan.

Punct început	X / Y	Punct sfârșit	X / Y	Lungime segment (** (m)
1	478.644,743 487.787,175	2	478.640,799 487.757,989	29.451
3	478.639,783 487.748,533	4	478.639,02 487.734,971	13.583
5	478.639,116 487.716,729	6	478.644,209 487.708,857	9.376
7	478.653,298 487.701,236	8	478.670,381 487.690,416	20.221
9	478.696,1 487.678,381	10	478.719,792 487.666,219	26.631

Punct început	X / Y	Punct sfârșit	X / Y	Lungime segment (** (m)
2	478.640,799 487.757,989	3	478.639,783 487.748,533	9.51
4	478.639,02 487.734,971	5	478.639,116 487.716,729	18.242
6	478.644,209 487.708,857	7	478.653,298 487.701,236	11.861
8	478.670,381 487.690,416	9	478.696,1 487.678,381	28.396
10	478.719,792 487.666,219	11	478.729,637 487.657,603	13.083

Punct început	X / Y	Punct sfârșit	X / Y	Lungime segment (** (m)
11	478.729,637 487.657,603	12	478.752,455 487.632,808	33.696
13	478.799,069 487.594,369	14	478.820,603 487.569,489	32.905
15	478.826,449 487.563,224	16	478.833,727 487.555,746	10.435
17	478.845,253 487.548,771	18	478.900,646 487.551,063	55.44
19	478.970,935 487.548,99	20	479.012,062 487.549,805	41.135
21	479.045,465 487.554,334	22	479.047,387 487.560,046	6.027
23	479.029,114 487.594,707	24	478.985,549 487.633,585	58.39
25	478.958,808 487.637,884	26	478.804,395 487.639,421	154.421
27	478.734,93 487.664,102	28	478.732,625 487.666,491	3.32
29	478.790,644 487.666,347	30	478.851,05 487.670,271	60.533
31	478.849,358 487.787,175	1	478.644,743 487.787,175	204.615

Punct început	X / Y	Punct sfârșit	X / Y	Lungime segment (** (m)
12	478.752,455 487.632,808	13	478.799,069 487.594,369	60.419
14	478.820,603 487.569,489	15	478.826,449 487.563,224	8.569
16	478.833,727 487.555,746	17	478.845,253 487.548,771	13.472
18	478.900,646 487.551,063	19	478.970,935 487.548,99	70.32
20	479.012,062 487.549,805	21	479.045,465 487.554,334	33.709
22	479.047,387 487.560,046	23	479.029,114 487.594,707	39.183
24	478.985,549 487.633,585	25	478.958,808 487.637,884	27.084
26	478.804,395 487.639,421	27	478.734,93 487.664,102	73.719
28	478.732,625 487.666,491	29	478.790,644 487.666,347	58.019
30	478.851,05 487.670,271	31	478.849,358 487.787,175	116.916

** Lungimile segmentelor sunt determinate în planul de proiecție Stereo 70 și sunt rotunjite la 1 milimetru.

*** Distanța dintre puncte este formată din segmente cumulate ce sunt mai mici decât valoarea 1 milimetru.

