

**DATE DESPRE IMOBILUL NR. 1111**

Oficiul de Cadastru și Publicitate Imobiliară SIBIU
Biroul de Cadastru și Publicitate Imobiliară Agnita

A. Partea I. Descrierea imobilului

TEREN Extravilan

Adresa: Jud. Sibiu

Nr. Crt	Nr cadastral Nr. topografic	Suprafața* (mp)	Observații / Referințe
A1		669.000	Sector cadastral:83 Teren neimprejmuit;

B. Partea II. Proprietari și acte

Inscrieri privitoare la dreptul de proprietate și alte drepturi reale		Referințe
/		
Act Administrativ nr. 97, din 13/03/2002 emis de CJPSDPAT SIBIU (titlu de proprietate);		
B1	Intabulare, drept de PROPRIETATE, dobandit prin Constituire, cota actuala 1/1 1) COMUNA BRUIU, CIF:4480270	A1

C. Partea III. SARCINI .

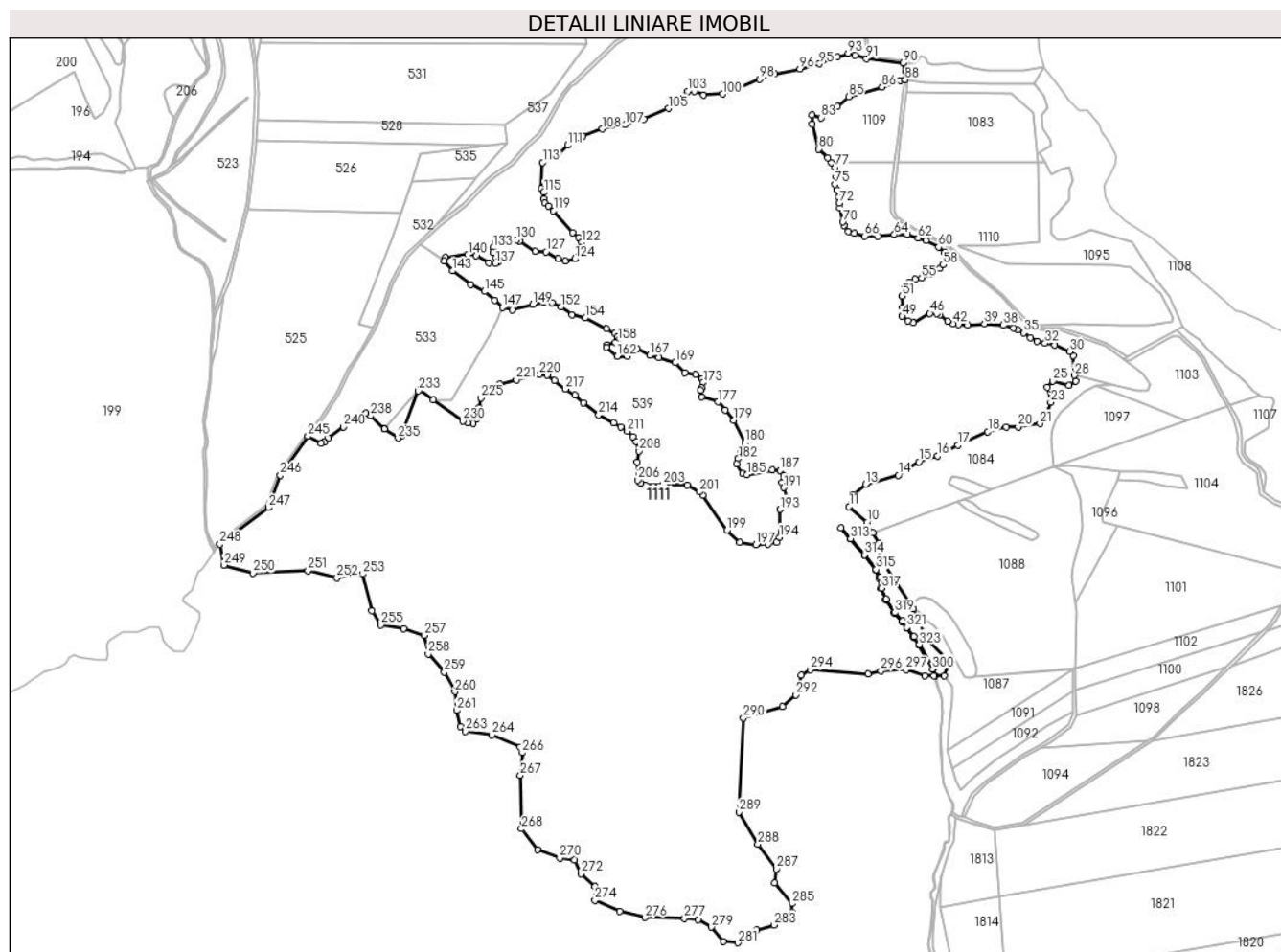
Inscrieri privind dezmembramintele dreptului de proprietate, drepturi reale de garanție și sarcini	Referințe
NU SUNT	

Anexa Nr. 1 La Partea I

Teren

Nr cadastral	Suprafața (mp)*	Observații / Referințe
	669.000	

* Suprafața este determinată în planul de proiecție Stereo 70.



Date referitoare la teren

Crt	Categorie folosință	Intravilan	Suprafața (mp)	Tarla	Parcelă	Nr. topo	Observații / Referințe
1	padure	NU	669.000	85	2486/1	-	

Lungime Segmente

1) Valorile lungimilor segmentelor sunt obținute din proiecție în plan.

Punct început	X / Y	Punct sfârșit	X / Y	Lungime segment	Punct început	X / Y	Punct sfârșit	X / Y	Lungime segment	Punct început	X / Y	Punct sfârșit	X / Y	Lungime segment
1	478.696,719 487.048,613	2	478.698,896 487.038,067	10.768	2	478.698,896 487.038,067	3	478.712,543 487.038,249	13.648	3	478.712,543 487.038,249	4	478.721,102 487.057,842	21.381
4	478.721,102 487.057,842	5	478.687,407 487.091,166	47.39	5	478.687,407 487.091,166	6	478.667,944 487.135,712	48.612	6	478.667,944 487.135,712	7	478.620,733 487.207,848	86.212
7	478.620,733 487.207,848	8	478.617,613 487.231,956	24.309	8	478.617,613 487.231,956	9	478.608,648 487.247,174	17.662	9	478.608,648 487.247,174	10	478.599,74 487.262,296	17.551
10	478.599,74 487.262,296	11	478.573,793 487.285,093	34.539	11	478.573,793 487.285,093	12	478.577,999 487.301,569	17.004	12	478.577,999 487.301,569	13	478.597,631 487.317,628	25.363
13	478.597,631 487.317,628	14	478.645,471 487.330,906	49.648	14	478.645,471 487.330,906	15	478.675,682 487.350,414	35.962	15	478.675,682 487.350,414	16	478.703,267 487.358,736	28.813
16	478.703,267 487.358,736	17	478.732,354 487.374,568	33.117	17	478.732,354 487.374,568	18	478.776,165 487.394,362	48.075	18	478.776,165 487.394,362	19	478.803,053 487.400,967	27.687

Punct început	X / Y	Punct sfârșit	X / Y	Lungime segment	Punct început	X / Y	Punct sfârșit	X / Y	Lungime segment	Punct început	X / Y	Punct sfârșit	X / Y	Lungime segment
19	478.803,053 487.400,967	20	478.820,592 487.400,945	17.539	20	478.820,592 487.400,945	21	478.852,319 487.406,113	32.145	21	478.852,319 487.406,113	22	478.861,47 487.421,235	17.675
22	478.861,47 487.421,235	23	478.868,031 487.437,304	17.357	23	478.868,031 487.437,304	24	478.863,162 487.459,067	22.301	24	478.863,162 487.459,067	25	478.871,212 487.467,988	12.016
25	478.871,212 487.467,988	26	478.894,951 487.461,731	24.55	26	478.894,951 487.461,731	27	478.904,233 487.468,412	11.436	27	478.904,233 487.468,412	28	478.902,283 487.476,492	8.312
28	478.902,283 487.476,492	29	478.901,139 487.505,339	28.87	29	478.901,139 487.505,339	30	478.895,418 487.511,293	8.257	30	478.895,418 487.511,293	31	478.874,047 487.520,422	23.239
31	478.874,047 487.520,422	32	478.859,857 487.523,389	14.497	32	478.859,857 487.523,389	33	478.847,717 487.525,862	12.389	33	478.847,717 487.525,862	34	478.838,32 487.531,291	10.853
34	478.838,32 487.531,291	35	478.828,319 487.538,343	12.237	35	478.828,319 487.538,343	36	478.820,349 487.542,909	9.185	36	478.820,349 487.542,909	37	478.813,876 487.545,916	7.137
37	478.813,876 487.545,916	38	478.799,236 487.549,678	15.116	38	478.799,236 487.549,678	39	478.771,457 487.551,714	27.854	39	478.771,457 487.551,714	40	478.746,756 487.549,981	24.762
40	478.746,756 487.549,981	41	478.733,298 487.550,64	13.474	41	478.733,298 487.550,64	42	478.725,575 487.551,809	7.811	42	478.725,575 487.551,809	43	478.717,511 487.555,559	8.893
43	478.717,511 487.555,559	44	478.706,055 487.564,631	14.613	44	478.706,055 487.564,631	45	478.702,057 487.566,89	4.592	45	478.702,057 487.566,89	46	478.691,738 487.566,679	10.321
46	478.691,738 487.566,679	47	478.667,217 487.553,157	28.002	47	478.667,217 487.553,157	48	478.660,059 487.555,638	7.576	48	478.660,059 487.555,638	49	478.651,081 487.562,816	11.495
49	478.651,081 487.562,816	50	478.652,06 487.575,871	13.092	50	478.652,06 487.575,871	51	478.650,862 487.592,483	16.655	51	478.650,862 487.592,483	52	478.654,649 487.606,518	14.537
52	478.654,649 487.606,518	53	478.661,688 487.612,61	9.309	53	478.661,688 487.612,61	54	478.670,228 487.616,908	9.561	54	478.670,228 487.616,908	55	478.679,567 487.618,836	9.536
55	478.679,567 487.618,836	56	478.693,94 487.624,595	15.484	56	478.693,94 487.624,595	57	478.706,447 487.632,798	14.957	57	478.706,447 487.632,798	58	478.711,181 487.637,724	6.832
58	478.711,181 487.637,724	59	478.713,151 487.655,303	17.689	59	478.713,151 487.655,303	60	478.704,267 487.663,691	12.218	60	478.704,267 487.663,691	61	478.686,532 487.672,956	20.009
61	478.686,532 487.672,956	62	478.674,443 487.676,968	12.737	62	478.674,443 487.676,968	63	478.658,544 487.682,016	16.681	63	478.658,544 487.682,016	64	478.639,78 487.681,778	18.766
64	478.639,78 487.681,778	65	478.616,036 487.679,369	23.866	65	478.616,036 487.679,369	66	478.596,621 487.679,775	19.419	66	478.596,621 487.679,775	67	478.581,009 487.683,349	16.016
67	478.581,009 487.683,349	68	478.572,863 487.686,329	8.674	68	478.572,863 487.686,329	69	478.566,51 487.694,843	10.623	69	478.566,51 487.694,843	70	478.564,551 487.700,259	5.759
70	478.564,551 487.700,259	71	478.560,514 487.720,738	20.873	71	478.560,514 487.720,738	72	478.559,443 487.727,57	6.915	72	478.559,443 487.727,57	73	478.558,619 487.736,602	9.07
73	478.558,619 487.736,602	74	478.555,521 487.747,206	11.047	74	478.555,521 487.747,206	75	478.553,457 487.754,987	8.05	75	478.553,457 487.754,987	76	478.554,784 487.766,723	11.811
76	478.554,784 487.766,723	77	478.553,483 487.780,003	13.344	77	478.553,483 487.780,003	78	478.547,72 487.787,175	9.201	78	478.547,72 487.787,175	79	478.542,481 487.793,534	8.239
79	478.542,481 487.793,534	80	478.529,673 487.806,638	18.324	80	478.529,673 487.806,638	81	478.520,126 487.843,045	37.638	81	478.520,126 487.843,045	82	478.519,707 487.856,295	13.257
82	478.519,707 487.856,295	83	478.532,565 487.852,411	13.432	83	478.532,565 487.852,411	84	478.557,038 487.868,6	29.343	84	478.557,038 487.868,6	85	478.573,156 487.883,014	21.623
85	478.573,156 487.883,014	86	478.621,891 487.896,928	50.682	86	478.621,891 487.896,928	87	478.648,198 487.906,834	28.11	87	478.648,198 487.906,834	88	478.655,706 487.907,62	7.549
88	478.655,706 487.907,62	89	478.655,741 487.920,14	12.52	89	478.655,741 487.920,14	90	478.652,319 487.931,845	12.195	90	478.652,319 487.931,845	91	478.598,991 487.938,519	53.744
91	478.598,991 487.938,519	92	478.582,433 487.943,293	17.232	92	478.582,433 487.943,293	93	478.572,388 487.946,409	10.517	93	478.572,388 487.946,409	94	478.556,718 487.941,295	16.483
94	478.556,718 487.941,295	95	478.530,556 487.930,832	28.177	95	478.530,556 487.930,832	96	478.501,737 487.923,584	29.716	96	478.501,737 487.923,584	97	478.465,053 487.915,902	37.48
97	478.465,053 487.915,902	98	478.443,239 487.908,312	23.097	98	478.443,239 487.908,312	99	478.413,652 487.896,24	31.955	99	478.413,652 487.896,24	100	478.388,979 487.887,016	26.341
100	478.388,979 487.887,016	101	478.361,385 487.885,067	27.663	101	478.361,385 487.885,067	102	478.347,791 487.891,021	14.841	102	478.347,791 487.891,021	103	478.337,936 487.891,036	9.855
103	478.337,936 487.891,036	104	478.316,731 487.875,525	26.272	104	478.316,731 487.875,525	105	478.310,033 487.865,859	11.76	105	478.310,033 487.865,859	106	478.274,286 487.850,185	39.032
106	478.274,286 487.850,185	107	478.247,099 487.842,148	28.35	107	478.247,099 487.842,148	108	478.213,595 487.835,742	34.111	108	478.213,595 487.835,742	109	478.185,365 487.825,659	29.977
109	478.185,365 487.825,659	110	478.172,413 487.818,065	15.014	110	478.172,413 487.818,065	111	478.163,028 487.812,122	11.108	111	478.163,028 487.812,122	112	478.144,604 487.794,861	25.247
112	478.144,604 487.794,861	113	478.126,551 487.787,038	19.675	113	478.126,551 487.787,038	114	478.124,382 487.749,391	37.709	114	478.124,382 487.749,391	115	478.128,168 487.743,398	7.089
115	478.128,168 487.743,398	116	478.128,294 487.734,214	9.185	116	478.128,294 487.734,214	117	478.129,554 487.728,049	6.292	117	478.129,554 487.728,049	118	478.135,026 487.723,308	7.24

Punct început	X / Y	Punct sfârșit	X / Y	Lungime segment	Punct început	X / Y	Punct sfârșit	X / Y	Lungime segment	Punct început	X / Y	Punct sfârșit	X / Y	Lungime segment
118	478.135,026 487.723,308	119	478.142,354 487.716,449	10.037	119	478.142,354 487.716,449	120	478.170,307 487.684,541	42.42	120	478.170,307 487.684,541	121	478.178,592 487.677,286	11.013
121	478.178,592 487.677,286	122	478.182,95 487.670,398	8.151	122	478.182,95 487.670,398	123	478.181,557 487.662,37	8.148	123	478.181,557 487.662,37	124	478.173,863 487.646,598	17.549
124	478.173,863 487.646,598	125	478.159,249 487.643,21	15.002	125	478.159,249 487.643,21	126	478.148,934 487.647,006	10.991	126	478.148,934 487.647,006	127	478.131,526 487.656,808	19.978
127	478.131,526 487.656,808	128	478.115,379 487.657,63	16.168	128	478.115,379 487.657,63	129	478.093,087 487.672,738	26.929	129	478.093,087 487.672,738	130	478.088,316 487.674,431	5.062
130	478.088,316 487.674,431	131	478.068,443 487.675,944	19.931	131	478.068,443 487.675,944	132	478.058,785 487.671,266	10.731	132	478.058,785 487.671,266	133	478.054,387 487.662,231	10.049
133	478.054,387 487.662,231	134	478.053,654 487.655,631	6.641	134	478.053,654 487.655,631	135	478.058,033 487.648,813	8.103	135	478.058,033 487.648,813	136	478.060,592 487.641,288	7.948
136	478.060,592 487.641,288	137	478.057,407 487.639,619	3.596	137	478.057,407 487.639,619	138	478.047,982 487.640,905	9.512	138	478.047,982 487.640,905	139	478.029,545 487.650,773	20.912
139	478.029,545 487.650,773	140	478.017,279 487.652,554	12.395	140	478.017,279 487.652,554	141	477.984,45 487.648,786	33.045	141	477.984,45 487.648,786	142	477.983,053 487.643,603	5.368
142	477.983,053 487.643,603	143	477.994,757 487.628,821	18.854	143	477.994,757 487.628,821	144	478.021,68 487.609,352	33.225	144	478.021,68 487.609,352	145	478.041,347 487.598,826	22.307
145	478.041,347 487.598,826	146	478.056,24 487.585,964	19.678	146	478.056,24 487.585,964	147	478.067,602 487.575,644	15.349	147	478.067,602 487.575,644	148	478.082,253 487.572,35	15.017
148	478.082,253 487.572,35	149	478.111,861 487.579,922	30.561	149	478.111,861 487.579,922	150	478.128,009 487.582,977	16.434	150	478.128,009 487.582,977	151	478.140,378 487.582,642	12.374
151	478.140,378 487.582,642	152	478.153,176 487.576,115	14.366	152	478.153,176 487.576,115	153	478.169,215 487.565,17	19.418	153	478.169,215 487.565,17	154	478.188,61 487.560,312	19.994
154	478.188,61 487.560,312	155	478.219,889 487.544,249	35.162	155	478.219,889 487.544,249	156	478.231,674 487.537,53	13.566	156	478.231,674 487.537,53	157	478.235,299 487.532,556	6.155
157	478.235,299 487.532,556	158	478.235,918 487.526,828	5.761	158	478.235,918 487.526,828	159	478.232,51 487.524,764	3.984	159	478.232,51 487.524,764	160	478.220,537 487.521,025	12.543
160	478.220,537 487.521,025	161	478.219,374 487.517,477	3.734	161	478.219,374 487.517,477	162	478.235,102 487.504,394	20.458	162	478.235,102 487.504,394	163	478.250,189 487.503,731	15.102
163	478.250,189 487.503,731	164	478.256,533 487.513,6	11.732	164	478.256,533 487.513,6	165	478.261,05 487.515,92	5.078	165	478.261,05 487.515,92	166	478.264,744 487.515,755	3.698
166	478.264,744 487.515,755	167	478.282,654 487.505,578	20.6	167	478.282,654 487.505,578	168	478.296,293 487.502,203	14.05	168	478.296,293 487.502,203	169	478.320,18 487.494,865	24.989
169	478.320,18 487.494,865	170	478.334,063 487.480,288	20.13	170	478.334,063 487.480,288	171	478.349,671 487.477,837	15.799	171	478.349,671 487.477,837	172	478.358,318 487.471,694	10.607
172	478.358,318 487.471,694	173	478.360,672 487.465,804	6.343	173	478.360,672 487.465,804	174	478.358,161 487.458,547	7.679	174	478.358,161 487.458,547	175	478.356,844 487.454,898	3.879
175	478.356,844 487.454,898	176	478.358,576 487.445,192	9.859	176	478.358,576 487.445,192	177	478.382,53 487.437,823	25.062	177	478.382,53 487.437,823	178	478.392,724 487.426,001	15.61
178	478.392,724 487.426,001	179	478.405,468 487.410,953	19.719	179	478.405,468 487.410,953	180	478.421,658 487.378,597	36.18	180	478.421,658 487.378,597	181	478.416,086 487.366,878	12.976
181	478.416,086 487.366,878	182	478.411,758 487.354,986	12.655	182	478.411,758 487.354,986	183	478.409,696 487.346,933	8.313	183	478.409,696 487.346,933	184	478.418,058 487.332,927	16.312
184	478.418,058 487.332,927	185	478.424,726 487.331,617	6.795	185	478.424,726 487.331,617	186	478.461,922 487.338,736	37.871	186	478.461,922 487.338,736	187	478.472,695 487.337,613	10.831
187	478.472,695 487.337,613	188	478.478,564 487.330,771	9.014	188	478.478,564 487.330,771	189	478.478,036 487.323,558	7.232	189	478.478,036 487.323,558	190	478.475,977 487.319,764	4.317
190	478.475,977 487.319,764	191	478.478,237 487.312,628	7.485	191	478.478,237 487.312,628	192	478.484,688 487.294,613	19.135	192	478.484,688 487.294,613	193	478.472,768 487.281,113	18.009
193	478.472,768 487.281,113	194	478.471,766 487.240,012	41.113	194	478.471,766 487.240,012	195	478.467,713 487.233,133	7.984	195	478.467,713 487.233,133	196	478.455,733 487.229,843	12.424
196	478.455,733 487.229,843	197	478.437,653 487.229,249	18.09	197	478.437,653 487.229,249	198	478.414,267 487.232,826	23.658	198	478.414,267 487.232,826	199	478.395,753 487.250,729	25.754
199	478.395,753 487.250,729	200	478.359,958 487.301,578	62.184	200	478.359,958 487.301,578	201	478.355,399 487.306,65	6.82	201	478.355,399 487.306,65	202	478.337,605 487.316,865	20.518
202	478.337,605 487.316,865	203	478.302,199 487.317,492	35.412	203	478.302,199 487.317,492	204	478.276,177 487.316,312	26.049	204	478.276,177 487.316,312	205	478.269,528 487.319,113	7.215
205	478.269,528 487.319,113	206	478.265,598 487.323,795	6.113	206	478.265,598 487.323,795	207	478.264,54 487.350,264	26.49	207	478.264,54 487.350,264	208	478.266,818 487.366,216	16.114
208	478.266,818 487.366,216	209	478.262,717 487.380,131	14.507	209	478.262,717 487.380,131	210	478.258,246 487.386,898	8.111	210	478.258,246 487.386,898	211	478.250,074 487.394,927	11.456
211	478.250,074 487.394,927	212	478.240,231 487.401,495	11.833	212	478.240,231 487.401,495	213	478.230,144 487.406,94	11.463	213	478.230,144 487.406,94	214	478.208,203 487.419,076	25.074
214	478.208,203 487.419,076	215	478.185,721 487.436,006	28.144	215	478.185,721 487.436,006	216	478.173,293 487.447,499	16.928	216	478.173,293 487.447,499	217	478.159,612 487.456,437	16.342

Punct început	X / Y	Punct sfârșit	X / Y	Lungime segment	Punct început	X / Y	Punct sfârșit	X / Y	Lungime segment	Punct început	X / Y	Punct sfârșit	X / Y	Lungime segment
217	478.159,612 487.456,437	218	478.143,67 487.469,165	20.4	218	478.143,67 487.469,165	219	478.133,23 487.477,153	13.14 5	219	478.133,23 487.477,153	220	478.121,819 487.477,918	11.43 7
220	478.121,819 487.477,918	221	478.088,112 487.470,179	34.58 4	221	478.088,112 487.470,179	222	478.063,491 487.463,324	25.55 7	222	478.063,491 487.463,324	223	478.052,902 487.459,089	11.40 4
223	478.052,902 487.459,089	224	478.041,806 487.451,957	13.19	224	478.041,806 487.451,957	225	478.036,539 487.443,543	9.927	225	478.036,539 487.443,543	226	478.033,28 487.429,113	14.79 3
226	478.033,28 487.429,113	227	478.030,549 487.412,247	17.08 6	227	478.030,549 487.412,247	228	478.024,572 487.406,587	8.232	228	478.024,572 487.406,587	229	478.016,636 487.407,073	7.951
229	478.016,636 487.407,073	230	478.009,946 487.409,731	7.199	230	478.009,946 487.409,731	231	477.966,612 487.440,69	53.25 7	231	477.966,612 487.440,69	232	477.946,966 487.456,054	24.94
232	477.946,966 487.456,054	233	477.944,939 487.453,771	3.053	233	477.944,939 487.453,771	234	477.920,131 487.387,782	70.49 8	234	477.920,131 487.387,782	235	477.915,526 487.384,911	5.427
235	477.915,526 487.384,911	236	477.895,493 487.398,073	23.97	236	477.895,493 487.398,073	237	477.895,482 487.398,08	0.013	237	477.895,482 487.398,08	238	477.875,491 487.417,462	27.84 4
238	477.875,491 487.417,462	239	477.868,056 487.421,745	8.58	239	477.868,056 487.421,745	240	477.835,526 487.400,997	38.58 3	240	477.835,526 487.400,997	241	477.813,988 487.385,155	26.73 7
241	477.813,988 487.385,155	242	477.807,531 487.379,058	8.881	242	477.807,531 487.379,058	243	477.802,675 487.377,181	5.206	243	477.802,675 487.377,181	244	477.783,69 487.387,639	21.67 5
244	477.783,69 487.387,639	245	477.783,641 487.387,666	0.056	245	477.783,641 487.387,666	246	477.743,309 487.330,747	69.76	246	477.743,309 487.330,747	247	477.726,111 487.283,651	50.13 8
247	477.726,111 487.283,651	248	477.655,337 487.230,284	88.64	248	477.655,337 487.230,284	249	477.661,09 487.199,79	31.03 2	249	477.661,09 487.199,79	250	477.703,637 487.188,241	44.08 7
250	477.703,637 487.188,241	251	477.784,068 487.191,343	80.49 1	251	477.784,068 487.191,343	252	477.826,02 487.180,875	43.23 8	252	477.826,02 487.180,875	253	477.864,126 487.186,85	38.57 2
253	477.864,126 487.186,85	254	477.876,935 487.132,932	55.41 9	254	477.876,935 487.132,932	255	477.890,411 487.112,28	24.66	255	477.890,411 487.112,28	256	477.923,348 487.107,242	33.32
256	477.923,348 487.107,242	257	477.953,164 487.097,401	31.39 8	257	477.953,164 487.097,401	258	477.959,487 487.070,176	27.95	258	477.959,487 487.070,176	259	477.983,017 487.043,635	35.47
259	477.983,017 487.043,635	260	477.998,288 487.015,079	32.38 3	260	477.998,288 487.015,079	261	478.000,796 486.987,612	27.58 1	261	478.000,796 486.987,612	262	478.006,297 486.964,139	24.10 9
262	478.006,297 486.964,139	263	478.013,814 486.957,291	10.16 9	263	478.013,814 486.957,291	264	478.052,282 486.951,869	38.84 8	264	478.052,282 486.951,869	265	478.093,246 486.934,338	44.55 8
265	478.093,246 486.934,338	266	478.096,939 486.925,934	9.18	266	478.096,939 486.925,934	267	478.093,938 486.893,079	32.99 2	267	478.093,938 486.893,079	268	478.095,775 486.814,968	78.13 3
268	478.095,775 486.814,968	269	478.119,006 486.784,692	38.16 2	269	478.119,006 486.784,692	270	478.151,268 486.772,329	34.55	270	478.151,268 486.772,329	271	478.172,845 486.769,581	21.75 1
271	478.172,845 486.769,581	272	478.182,747 486.749,488	22.4	272	478.182,747 486.749,488	273	478.202,687 486.730,847	27.29 6	273	478.202,687 486.730,847	274	478.202,809 486.710,861	19.98 6
274	478.202,809 486.710,861	275	478.239,093 486.694,491	39.80 6	275	478.239,093 486.694,491	276	478.275,386 486.685,618	37.36 2	276	478.275,386 486.685,618	277	478.333,401 486.684,322	58.02 9
277	478.333,401 486.684,322	278	478.353,174 486.681,966	19.91 3	278	478.353,174 486.681,966	279	478.372,34 486.671,404	21.88 4	279	478.372,34 486.671,404	280	478.390,414 486.651,087	27.19 3
280	478.390,414 486.651,087	281	478.410,977 486.648,743	20.69 6	281	478.410,977 486.648,743	282	478.438,799 486.666,991	33.27 2	282	478.438,799 486.666,991	283	478.464,475 486.674,601	26.78
283	478.464,475 486.674,601	284	478.490,847 486.692,927	32.11 4	284	478.490,847 486.692,927	285	478.490,57 486.705,786	12.86 2	285	478.490,57 486.705,786	286	478.465,17 486.736,055	39.51 4
286	478.465,17 486.736,055	287	478.467,554 486.756,549	20.63 2	287	478.467,554 486.756,549	288	478.440,672 486.792,744	45.08 6	288	478.440,672 486.792,744	289	478.412,732 486.839,523	54.48 8
289	478.412,732 486.839,523	290	478.419,537 486.976,627	137.2 73	290	478.419,537 486.976,627	291	478.476,793 486.992,925	59.53	291	478.476,793 486.992,925	292	478.496,362 487.010,308	26.17 5
292	478.496,362 487.010,308	293	478.504,229 487.038,904	29.65 8	293	478.504,229 487.038,904	294	478.516,929 487.047,238	15.19	294	478.516,929 487.047,238	295	478.601,222 487.040,628	84.55 2
295	478.601,222 487.040,628	296	478.620,117 487.045,387	19.48 5	296	478.620,117 487.045,387	297	478.656,979 487.046,949	36.89 5	297	478.656,979 487.046,949	298	478.684,227 487.037,871	28.72
298	478.684,227 487.037,871	299	478.697,876 487.038,053	13.65	299	478.697,876 487.038,053	300	478.695,772 487.048,253	10.41 5	300	478.695,772 487.048,253	301	478.675,503 487.083,302	40.48 8
301	478.675,503 487.083,302	302	478.667,477 487.094,918	14.11 9	302	478.667,477 487.094,918	303	478.657,533 487.108,036	16.46 1	303	478.657,533 487.108,036	304	478.650,558 487.117,547	11.79 4
304	478.650,558 487.117,547	305	478.639,755 487.129,833	16.36	305	478.639,755 487.129,833	306	478.626,797 487.149,589	23.62 6	306	478.626,797 487.149,589	307	478.620,195 487.165,987	17.67 7
307	478.620,195 487.165,987	308	478.617,869 487.181,21	15.4	308	478.617,869 487.181,21	309	478.612,209 487.192,949	13.03 2	309	478.612,209 487.192,949	310	478.595,952 487.214,063	26.64 8
310	478.595,952 487.214,063	311	478.575,217 487.237,76	31.48 8	311	478.575,217 487.237,76	312	478.562,087 487.253,998	20.88 2	312	478.562,087 487.253,998	313	478.575,973 487.238,414	20.87 3
313	478.575,973 487.238,414	314	478.596,725 487.214,698	31.51 3	314	478.596,725 487.214,698	315	478.613,065 487.193,477	26.78 3	315	478.613,065 487.193,477	316	478.618,835 487.181,51	13.28 5

Punct început	X / Y	Punct sfârșit	X / Y	Lungime segment	Punct început	X / Y	Punct sfârșit	X / Y	Lungime segment	Punct început	X / Y	Punct sfârșit	X / Y	Lungime segment
316	478.618,835 487.181,51	317	478.621,166 487.166,253	15.43 4	317	478.621,166 487.166,253	318	478.627,687 487.150,054	17.46 2	318	478.627,687 487.150,054	319	478.640,552 487.130,44	23.45 7
319	478.640,552 487.130,44	320	478.651,339 487.118,174	16.33 4	320	478.651,339 487.118,174	321	478.658,334 487.108,634	11.83	321	478.658,334 487.108,634	322	478.668,287 487.095,505	16.47 5
322	478.668,287 487.095,505	323	478.676,348 487.083,837	14.18 2	323	478.676,348 487.083,837	1	478.696,719 487.048,613	40.69					

** Lungimile segmentelor sunt determinate în planul de proiecție Stereo 70 și sunt rotunjite la 1 milimetru.

*** Distanța dintre puncte este formată din segmente cumulate ce sunt mai mici decât valoarea 1 milimetru.

**DATE DESPRE IMOBILUL NR. 1112**

Oficiul de Cadastru și Publicitate Imobiliară SIBIU
Biroul de Cadastru și Publicitate Imobiliară Agnita

A. Partea I. Descrierea imobilului

TEREN Extravilan

Adresa: Jud. Sibiu

Nr. Crt	Nr cadastral Nr. topografic	Suprafața* (mp)	Observații / Referințe
A1		248	Sector cadastral:83 Teren neimprejmuit;

B. Partea II. Proprietari și acte

Inscrieri privitoare la dreptul de proprietate și alte drepturi reale		Referințe
/		
Act Normativ nr. Legea 7, din 13/03/1997 emis de PARLAMENTUL ROMANIEI (CONFORM ART. 13 ALIN. 15);		
B1	Inscrierea provizorie, drept de PROPRIETATE, dobandit prin Lege, cota actuala 1/1 1) COMUNA BRUIU, CIF:4480270, Proprietar neidentificat	A1

C. Partea III. SARCINI .

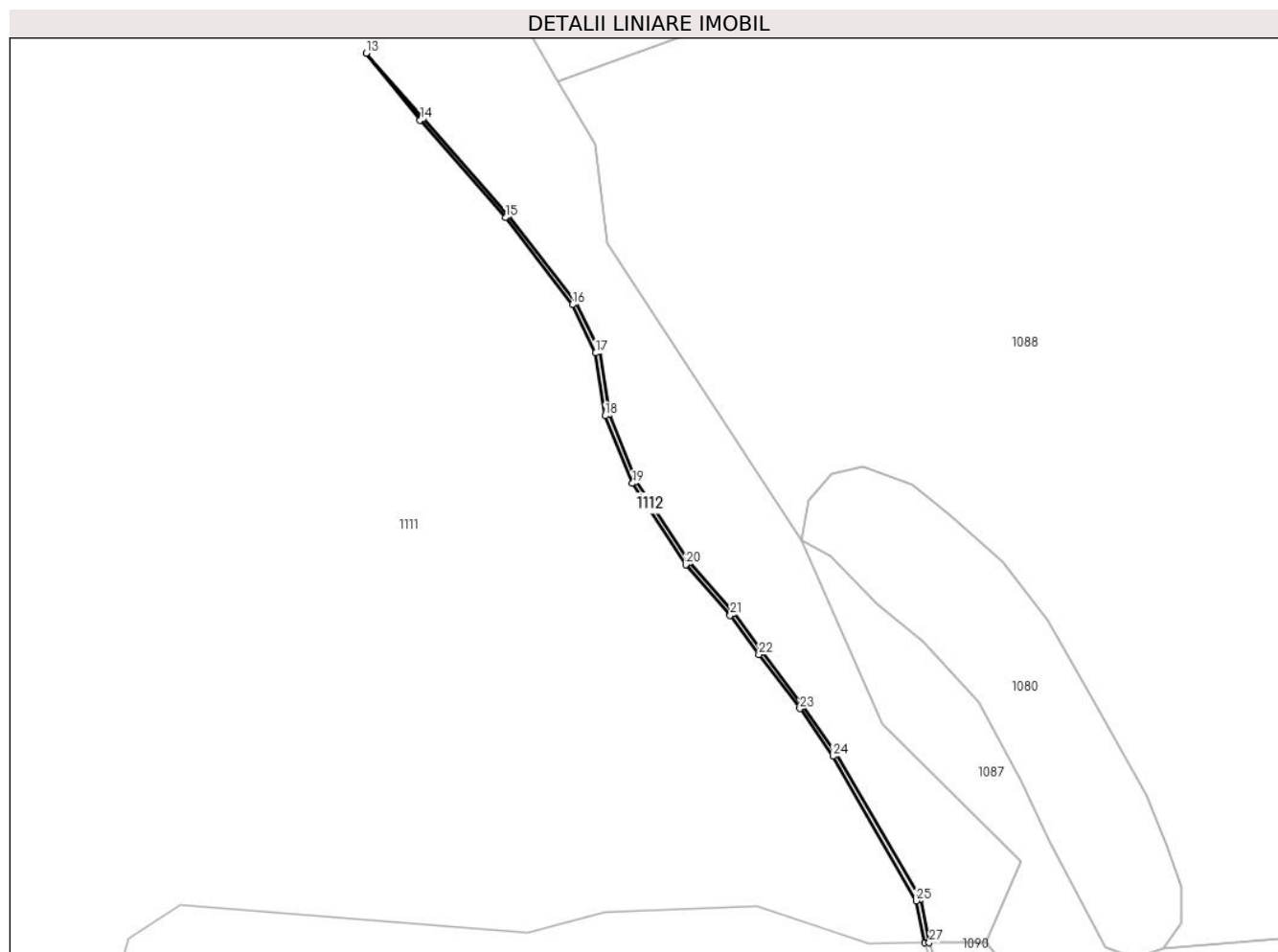
Inscrieri privind dezmembramintele dreptului de proprietate, drepturi reale de garanție și sarcini	Referințe
NU SUNT	

Anexa Nr. 1 La Partea I

Teren

Nr cadastral	Suprafața (mp)*	Observații / Referințe
	248	

* Suprafața este determinată în planul de proiecție Stereo 70.



Date referitoare la teren

Crt	Categorie folosință	Intravilan	Suprafața (mp)	Tarla	Parcelă	Nr. topo	Observații / Referințe
1	ape curgătoare	NU	248	85	2485	-	

Lungime Segmente

1) Valorile lungimilor segmentelor sunt obținute din proiecție în plan.

Punct început	X / Y	Punct sfârșit	X / Y	Lungime segment (** (m)
1	478.696,719 487.048,613	2	478.676,348 487.083,837	40.69
3	478.668,287 487.095,505	4	478.658,334 487.108,634	16.475
5	478.651,339 487.118,174	6	478.640,552 487.130,44	16.334
7	478.627,687 487.150,054	8	478.621,166 487.166,253	17.462
9	478.618,835 487.181,51	10	478.613,065 487.193,477	13.285

Punct început	X / Y	Punct sfârșit	X / Y	Lungime segment (** (m)
2	478.676,348 487.083,837	3	478.668,287 487.095,505	14.182
4	478.658,334 487.108,634	5	478.651,339 487.118,174	11.83
6	478.640,552 487.130,44	7	478.627,687 487.150,054	23.457
8	478.621,166 487.166,253	9	478.618,835 487.181,51	15.434
10	478.613,065 487.193,477	11	478.596,725 487.214,698	26.783

Punct început	X / Y	Punct sfârșit	X / Y	Lungime segment (** (m))
11	478.596,725 487.214,698	12	478.575,973 487.238,414	31.513
13	478.562,087 487.253,998	14	478.575,217 487.237,76	20.882
15	478.595,952 487.214,063	16	478.612,209 487.192,949	26.648
17	478.617,869 487.181,21	18	478.620,195 487.165,987	15.4
19	478.626,797 487.149,589	20	478.639,755 487.129,833	23.626
21	478.650,558 487.117,547	22	478.657,533 487.108,036	11.794
23	478.667,477 487.094,918	24	478.675,503 487.083,302	14.119
25	478.695,772 487.048,253	26	478.697,876 487.038,053	10.415
27	478.698,896 487.038,067	1	478.696,719 487.048,613	10.768

Punct început	X / Y	Punct sfârșit	X / Y	Lungime segment (** (m))
12	478.575,973 487.238,414	13	478.562,087 487.253,998	20.873
14	478.575,217 487.237,76	15	478.595,952 487.214,063	31.488
16	478.612,209 487.192,949	17	478.617,869 487.181,21	13.032
18	478.620,195 487.165,987	19	478.626,797 487.149,589	17.677
20	478.639,755 487.129,833	21	478.650,558 487.117,547	16.36
22	478.657,533 487.108,036	23	478.667,477 487.094,918	16.461
24	478.675,503 487.083,302	25	478.695,772 487.048,253	40.488
26	478.697,876 487.038,053	27	478.698,896 487.038,067	1.02

** Lungimile segmentelor sunt determinate în planul de proiecție Stereo 70 și sunt rotunjite la 1 milimetru.

*** Distanța dintre puncte este formată din segmente cumulate ce sunt mai mici decât valoarea 1 milimetru.

**DATE DESPRE IMOBILUL NR. 1113**

Oficiul de Cadastru și Publicitate Imobiliară SIBIU
Biroul de Cadastru și Publicitate Imobiliară Agnita

A. Partea I. Descrierea imobilului

TEREN Extravilan

Adresa: Jud. Sibiu

Nr. Crt	Nr cadastral Nr. topografic	Suprafața* (mp)	Observații / Referințe
A1		100	Sector cadastral:83 Teren neimprejmuit;

B. Partea II. Proprietari și acte

Inscrieri privitoare la dreptul de proprietate și alte drepturi reale		Referințe
/		
Act Normativ nr. 318, din 31/07/2020 emis de GUVERNUL ROMANIEI (Decizie);		
B1	Intabulare, drept de PROPRIETATE, dobandit prin Lege, cota actuala 1/1 1) STATUL ROMAN - DOMENIUL PRIVAT, CIF:9999999999999, CNP neidentificat	A1
B2	Intabulare, drept de ADMINISTRARE, dobandit prin Lege, cota actuala 1/1 1) AGENTIA DOMENIILOR STATULUI, CIF:14818116	A1

C. Partea III. SARCINI .

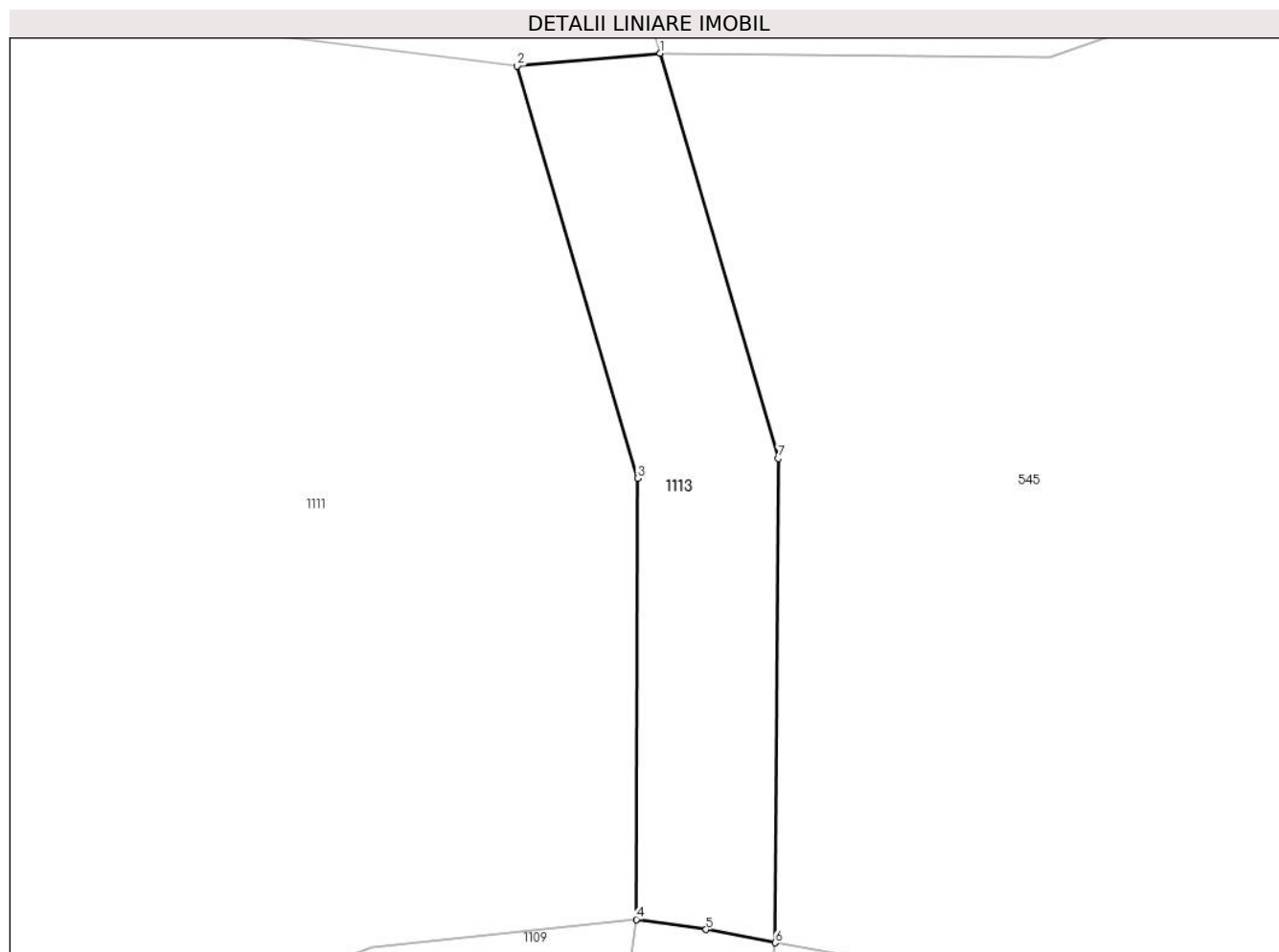
Inscrieri privind dezmembramintele dreptului de proprietate, drepturi reale de garanție și sarcini	Referințe
NU SUNT	

Anexa Nr. 1 La Partea I

Teren

Nr cadastral	Suprafața (mp)*	Observații / Referințe
	100	

* Suprafața este determinată în planul de proiecție Stereo 70.



Date referitoare la teren

Crt	Categorie folosință	Intra vilan	Suprafața (mp)	Tarla	Parcelă	Nr. topo	Observații / Referințe
1	drum	NU	100	85	2487	-	

Lungime Segmente

1) Valorile lungimilor segmentelor sunt obținute din proiecție în plan.

Punct început	X / Y	Punct sfârșit	X / Y	Lungime segment (** (m)
1	478.656,38 487.932,208	2	478.652,319 487.931,845	4.077
2	478.652,319 487.931,845	3	478.655,741 487.920,14	12.195
3	478.655,741 487.920,14	4	478.655,706 487.907,62	12.52
4	478.655,706 487.907,62	5	478.657,687 487.907,335	2.002
5	478.657,687 487.907,335	6	478.659,652 487.906,959	2.001

Punct început	X / Y	Punct sfârșit	X / Y	Lungime segment (** (m)
6	478.659,652 487.906,959	7	478.659,743 487.920,707	13.749
7	478.659,743 487.920,707	1	478.656,38 487.932,208	11.983

** Lungimile segmentelor sunt determinate în planul de proiecție Stereo 70 și sunt rotunjite la 1 milimetru.

*** Distanța dintre puncte este formată din segmente cumulate ce sunt mai mici decât valoarea 1 milimetru.

