

**DATE DESPRE IMOBILUL NR. 1518**

Oficiul de Cadastru și Publicitate Imobiliară SIBIU
Biroul de Cadastru și Publicitate Imobiliară Agnita

A. Partea I. Descrierea imobilului

TEREN Extravilan

Adresa: Jud. Sibiu

Nr. Crt	Nr cadastral Nr. topografic	Suprafața* (mp)	Observații / Referințe
A1		2.296	Sector cadastral:74 Teren neimprejmuit;

B. Partea II. Proprietari și acte

Inscrieri privitoare la dreptul de proprietate și alte drepturi reale	Referințe
/	
Act Normativ nr. Legea 7, din 13/03/1997 emis de PARLAMENTUL ROMANIEI (CONFORM ART. 13 ALIN. 15);	
B1	Inscrierea provizorie, drept de PROPRIETATE, dobandit prin Lege, cota actuala 1/1
	1) COMUNA BRUIU , CIF:4480270, Proprietar neidentificat

C. Partea III. SARCINI .

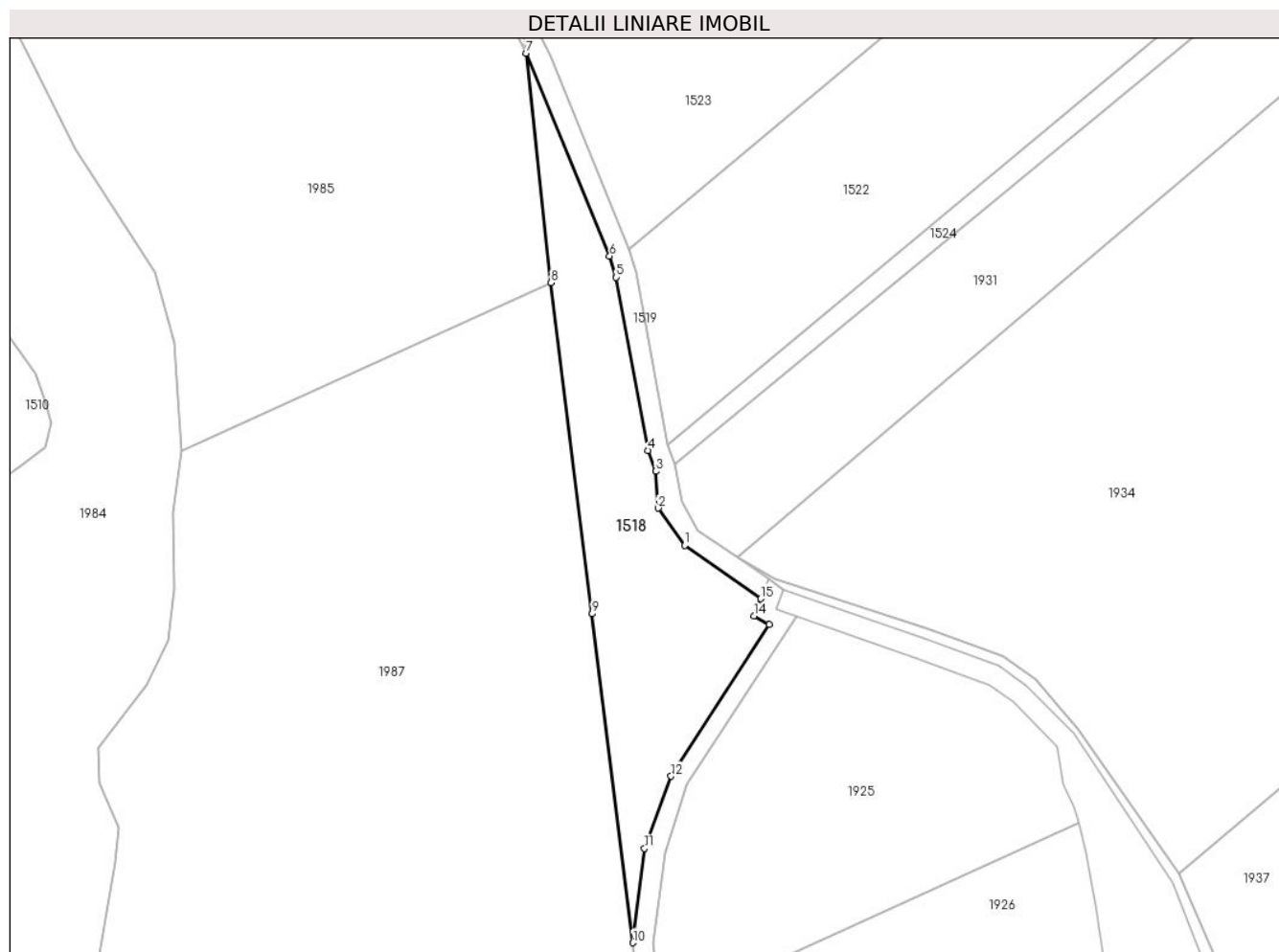
Inscrieri privind dezmembramintele dreptului de proprietate, drepturi reale de garanție și sarcini	Referințe
NU SUNT	

Anexa Nr. 1 La Partea I

Teren

Nr cadastral	Suprafața (mp)*	Observații / Referințe
	2.296	

* Suprafața este determinată în planul de proiecție Stereo 70.



Date referitoare la teren

Crt	Categorie folosință	Intra vilan	Suprafața (mp)	Tarla	Parcelă	Nr. topo	Observații / Referințe
1	faneata	NU	2.296	111	3381	-	

Lungime Segmente

1) Valorile lungimilor segmentelor sunt obținute din proiecție în plan.

Punct început	X / Y	Punct sfârșit	X / Y	Lungime segment (** (m)
1	477.409,706 483.381,576	2	477.404,553 483.388,774	8.852
2	477.404,553 483.388,774	3	477.404,083 483.395,905	7.146
3	477.404,083 483.395,905	4	477.402,578 483.399,953	4.319
4	477.402,578 483.399,953	5	477.396,446 483.433,438	34.042
5	477.396,446 483.433,438	6	477.395,157 483.437,558	4.317

Punct început	X / Y	Punct sfârșit	X / Y	Lungime segment (** (m)
6	477.395,157 483.437,558	7	477.378,947 483.476,783	42.442
7	477.378,947 483.476,783	8	477.383,812 483.432,382	44.667
8	477.383,812 483.432,382	9	477.391,75 483.368,336	64.535
9	477.391,75 483.368,336	10	477.399,641 483.304,714	64.109
10	477.399,641 483.304,714	11	477.401,902 483.322,945	18.371
11	477.401,902 483.322,945	12	477.407,07 483.336,942	14.921
12	477.407,07 483.336,942	13	477.426,091 483.366,281	34.965
13	477.426,091 483.366,281	14	477.423,093 483.367,969	3.441
14	477.423,093 483.367,969	15	477.424,386 483.371,262	3.538
15	477.424,386 483.371,262	1	477.409,706 483.381,576	17.941

** Lungimile segmentelor sunt determinate în planul de proiecție Stereo 70 și sunt rotunjite la 1 milimetru.

*** Distanța dintre puncte este formată din segmente cumulate ce sunt mai mici decât valoarea 1 milimetru.

**DATE DESPRE IMOBILUL NR. 1519**

Oficiul de Cadastru și Publicitate Imobiliară SIBIU
Biroul de Cadastru și Publicitate Imobiliară Agnita

A. Partea I. Descrierea imobilului

TEREN Extravilan

Adresa: Jud. Sibiu

Nr. Crt	Nr cadastral Nr. topografic	Suprafața* (mp)	Observații / Referințe
A1		500	Sector cadastral:74 Teren neimprejmuit;

B. Partea II. Proprietari și acte

Inscrieri privitoare la dreptul de proprietate și alte drepturi reale		Referințe
/		
Act Normativ nr. HG 978, din 19/09/2002 emis de GUVERNUL ROMANIEI (HOTARARE);		
B1	Intabulare, drept de PROPRIETATE, dobandit prin Lege, cota actuala 1/1 1) COMUNA BRUIU, CIF:4480270, Domeniu public	A1

C. Partea III. SARCINI .

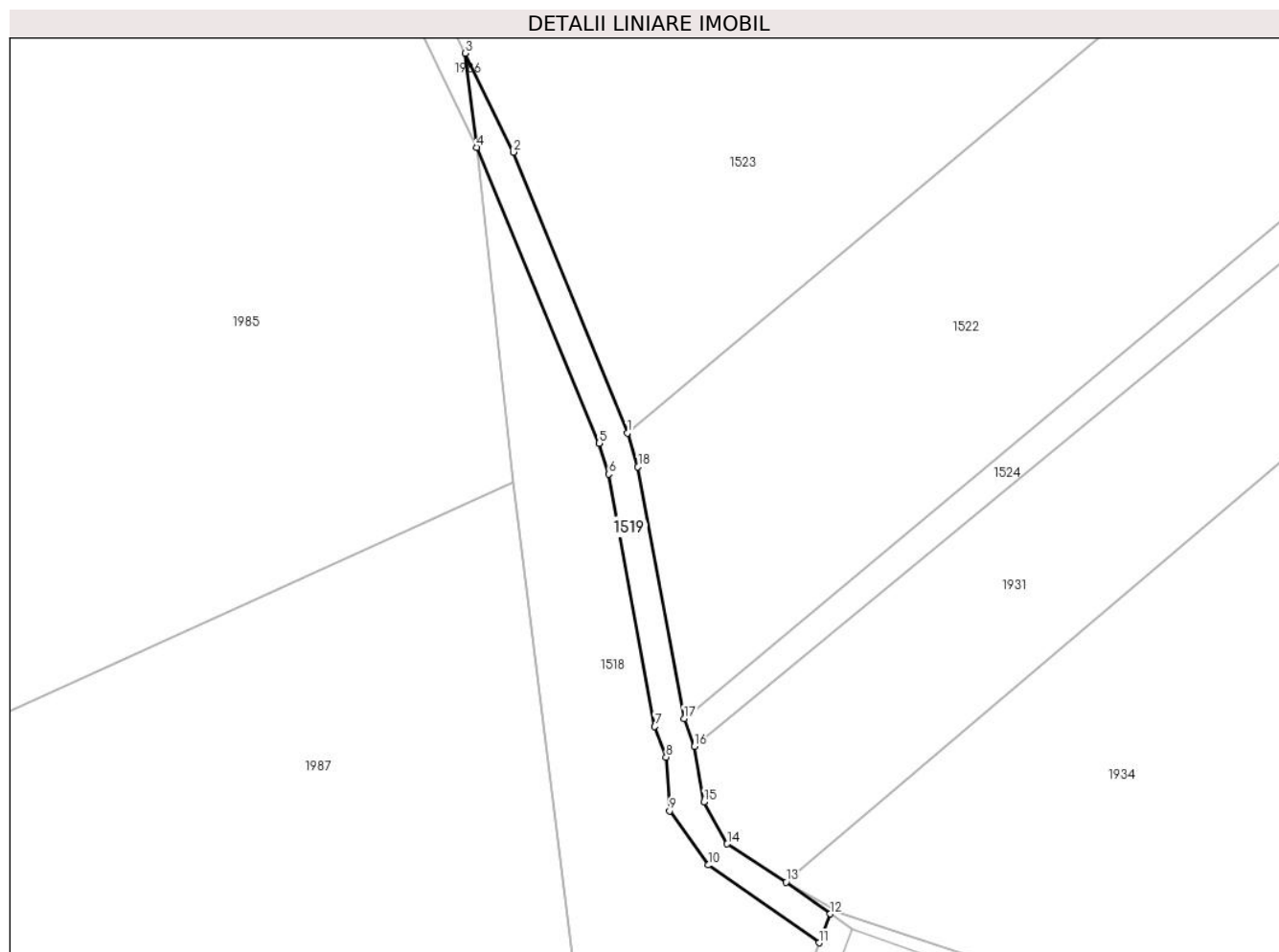
Inscrieri privind dezmembramintele dreptului de proprietate, drepturi reale de garanție și sarcini	Referințe
NU SUNT	

Anexa Nr. 1 La Partea I

Teren

Nr cadastral	Suprafața (mp)*	Observații / Referințe
	500	

* Suprafața este determinată în planul de proiecție Stereo 70.



Date referitoare la teren

Crt	Categorie folosință	Intravilan	Suprafața (mp)	Tarla	Parcelă	Nr. topo	Observații / Referințe
1	drum	NU	500	111	3380	-	

Lungime Segmente

1) Valorile lungimilor segmentelor sunt obținute din proiecție în plan.

Punct început	X / Y	Punct sfârșit	X / Y	Lungime segment (** (m)
1	477.398,925 483.438,911	2	477.383,775 483.476,164	40.216
2	477.383,775 483.476,164	3	477.377,369 483.489,288	14.604
3	477.377,369 483.489,288	4	477.378,947 483.476,783	12.604
4	477.378,947 483.476,783	5	477.395,157 483.437,558	42.442
5	477.395,157 483.437,558	6	477.396,446 483.433,438	4.317

Punct început	X / Y	Punct sfârșit	X / Y	Lungime segment (** (m)
6	477.396,446 483.433,438	7	477.402,578 483.399,953	34.042
7	477.402,578 483.399,953	8	477.404,083 483.395,905	4.319
8	477.404,083 483.395,905	9	477.404,553 483.388,774	7.146
9	477.404,553 483.388,774	10	477.409,706 483.381,576	8.852
10	477.409,706 483.381,576	11	477.424,386 483.371,262	17.941
11	477.424,386 483.371,262	12	477.425,89 483.375,091	4.114
12	477.425,89 483.375,091	13	477.420,008 483.379,301	7.233
13	477.420,008 483.379,301	14	477.412,192 483.384,38	9.322
14	477.412,192 483.384,38	15	477.409,106 483.389,968	6.384
15	477.409,106 483.389,968	16	477.407,832 483.397,299	7.44
16	477.407,832 483.397,299	17	477.406,449 483.401,018	3.968
17	477.406,449 483.401,018	18	477.400,336 483.434,399	33.936
18	477.400,336 483.434,399	1	477.398,925 483.438,911	4.727

** Lungimile segmentelor sunt determinate în planul de proiecție Stereo 70 și sunt rotunjite la 1 milimetru.

*** Distanța dintre puncte este formată din segmente cumulate ce sunt mai mici decât valoarea 1 milimetru.

**DATE DESPRE IMOBILUL NR. 1520**

Oficiul de Cadastru și Publicitate Imobiliară SIBIU
Biroul de Cadastru și Publicitate Imobiliară Agnita

A. Partea I. Descrierea imobilului

TEREN Extravilan

Adresa: Jud. Sibiu

Nr. Crt	Nr cadastral Nr. topografic	Suprafața* (mp)	Observații / Referințe
A1	102043	14.400	Sector cadastral:74 Teren neimprejmuit;

B. Partea II. Proprietari și acte

Inscrieri privitoare la dreptul de proprietate și alte drepturi reale	Referințe
/	
Act Administrativ nr. 318/25, din 08/11/1994 emis de CJPSDPAT SIBIU (titlu de proprietate);	
B1	A1
Intabulare, drept de PROPRIETATE, dobandit prin Reconstituire, cota actuala 1/1 1) GHEORGHINCA MARIA	

C. Partea III. SARCINI .

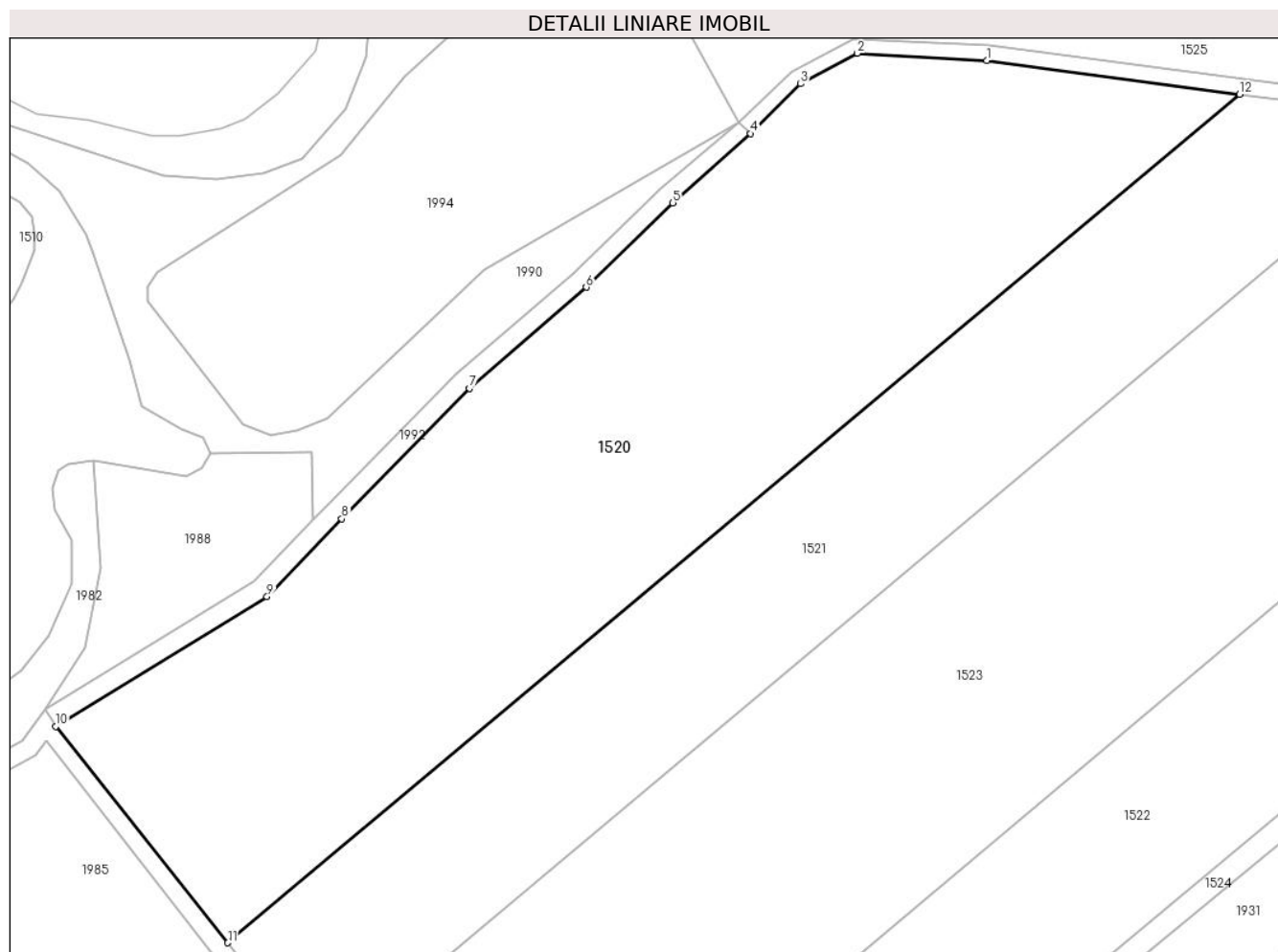
Inscrieri privind dezmembramintele dreptului de proprietate, drepturi reale de garanție și sarcini	Referințe
NU SUNT	

Anexa Nr. 1 La Partea I

Teren

Nr cadastral	Suprafața (mp)*	Observații / Referințe
102043	14.400	

* Suprafața este determinată în planul de proiecție Stereo 70.



Date referitoare la teren

Crt	Categorie folosință	Intravilan	Suprafața (mp)	Tarla	Parcelă	Nr. topo	Observații / Referințe
1	faneata	NU	14.400	111	3379/1	-	

Lungime Segmente

1) Valorile lungimilor segmentelor sunt obținute din proiecție în plan.

Punct început	X / Y	Punct sfârșit	X / Y	Lungime segment (** (m)
1	477.519,541 483.707,016	2	477.492,03 483.708,576	27.555
2	477.492,03 483.708,576	3	477.479,981 483.702,079	13.689
3	477.479,981 483.702,079	4	477.469,378 483.691,497	14.98
4	477.469,378 483.691,497	5	477.452,828 483.676,797	22.136
5	477.452,828 483.676,797	6	477.434,4 483.658,865	25.713

Punct început	X / Y	Punct sfârșit	X / Y	Lungime segment (** (m)
6	477.434,4 483.658,865	7	477.409,611 483.637,429	32.772
7	477.409,611 483.637,429	8	477.382,443 483.609,688	38.829
8	477.382,443 483.609,688	9	477.366,548 483.593,17	22.924
9	477.366,548 483.593,17	10	477.321,617 483.565,574	52.729
10	477.321,617 483.565,574	11	477.358,229 483.519,638	58.741
11	477.358,229 483.519,638	12	477.573,311 483.699,852	280.602
12	477.573,311 483.699,852	1	477.519,541 483.707,016	54.245

** Lungimile segmentelor sunt determinate în planul de proiecție Stereo 70 și sunt rotunjite la 1 milimetru.

*** Distanța dintre puncte este formată din segmente cumulate ce sunt mai mici decât valoarea 1 milimetru.

**DATE DESPRE IMOBILUL NR. 1521**

Oficiul de Cadastru și Publicitate Imobiliară SIBIU
Biroul de Cadastru și Publicitate Imobiliară Agnita

A. Partea I. Descrierea imobilului

TEREN Extravilan

Adresa: Jud. Sibiu

Nr. Crt	Nr cadastral Nr. topografic	Suprafața* (mp)	Observații / Referințe
A1	102044	9.500	Sector cadastral:74 Teren neimprejmuit;

B. Partea II. Proprietari și acte

Inscrieri privitoare la dreptul de proprietate și alte drepturi reale	Referințe
/	
Act Administrativ nr. 307/25, din 07/11/1994 emis de CJPSDPAT SIBIU (titlu de proprietate);	
B1	A1
Intabulare, drept de PROPRIETATE, dobandit prin Reconstituire, cota actuala 1/1 1) CHIRU ELENA	

C. Partea III. SARCINI .

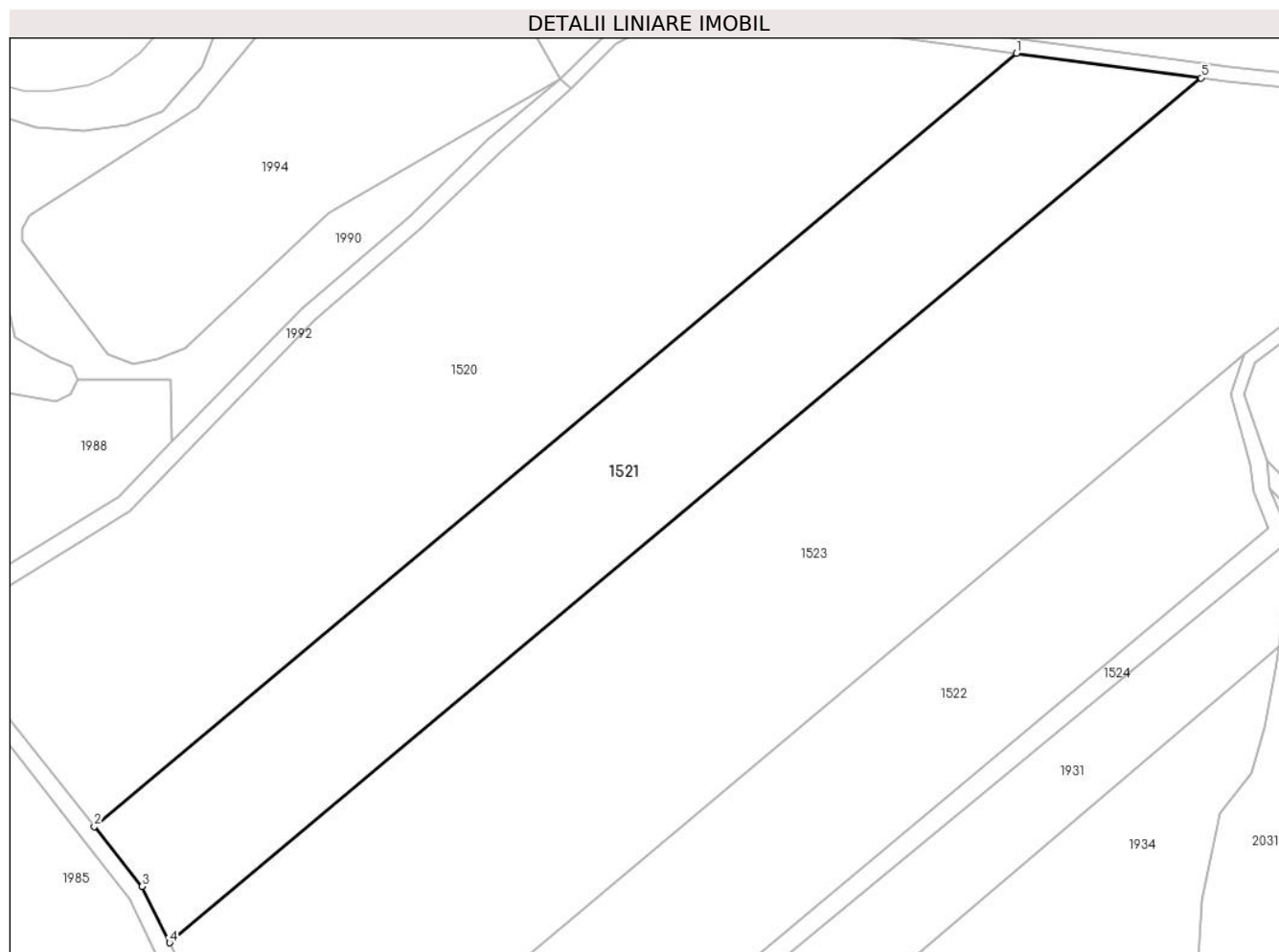
Inscrieri privind dezmembramintele dreptului de proprietate, drepturi reale de garanție și sarcini	Referințe
NU SUNT	

Anexa Nr. 1 La Partea I

Teren

Nr cadastral	Suprafața (mp)*	Observații / Referințe
102044	9.500	

* Suprafața este determinată în planul de proiecție Stereo 70.



Date referitoare la teren

Crt	Categorie folosință	Intravilan	Suprafața (mp)	Tarla	Parcelă	Nr. topo	Observații / Referințe
1	faneata	NU	9.500	111	3379/2	-	

Lungime Segmente

1) Valorile lungimilor segmentelor sunt obținute din proiecție în plan.

Punct început	X / Y	Punct sfârșit	X / Y	Lungime segment (** (m)
1	477.573,311 483.699,852	2	477.358,229 483.519,638	280.602
2	477.358,229 483.519,638	3	477.369,39 483.505,635	17.907
3	477.369,39 483.505,635	4	477.375,79 483.492,524	14.59
4	477.375,79 483.492,524	5	477.616,369 483.694,114	313.874
5	477.616,369 483.694,114	1	477.573,311 483.699,852	43.439

**** Lungimile segmentelor sunt determinate în planul de proiecție Stereo 70 și sunt rotunjite la 1 milimetru.**

***** Distanța dintre puncte este formată din segmente cumulate ce sunt mai mici decât valoarea 1 milimetru.**

**DATE DESPRE IMOBILUL NR. 1522**

Oficiul de Cadastru și Publicitate Imobiliară SIBIU
Biroul de Cadastru și Publicitate Imobiliară Agnita

A. Partea I. Descrierea imobilului

TEREN Extravilan

Adresa: Jud. Sibiu

Nr. Crt	Nr cadastral Nr. topografic	Suprafața* (mp)	Observații / Referințe
A1	102046	10.000	Sector cadastral:74 Teren neimpregmuit;

B. Partea II. Proprietari și acte

Inscrieri privitoare la dreptul de proprietate și alte drepturi reale	Referințe
20353 / 26/10/2021	
Act Notarial nr. 3286, din 30/11/2008 emis de NP Boamfa Adrian (contract de vanzare-cumparare);	
B1	A1
Intabulare, drept de PROPRIETATE, dobandit prin Conventie, cota actuala 1/1	
1) SC SOBIS SOLUTIONS SRL, CIF:12018818	

C. Partea III. SARCINI .

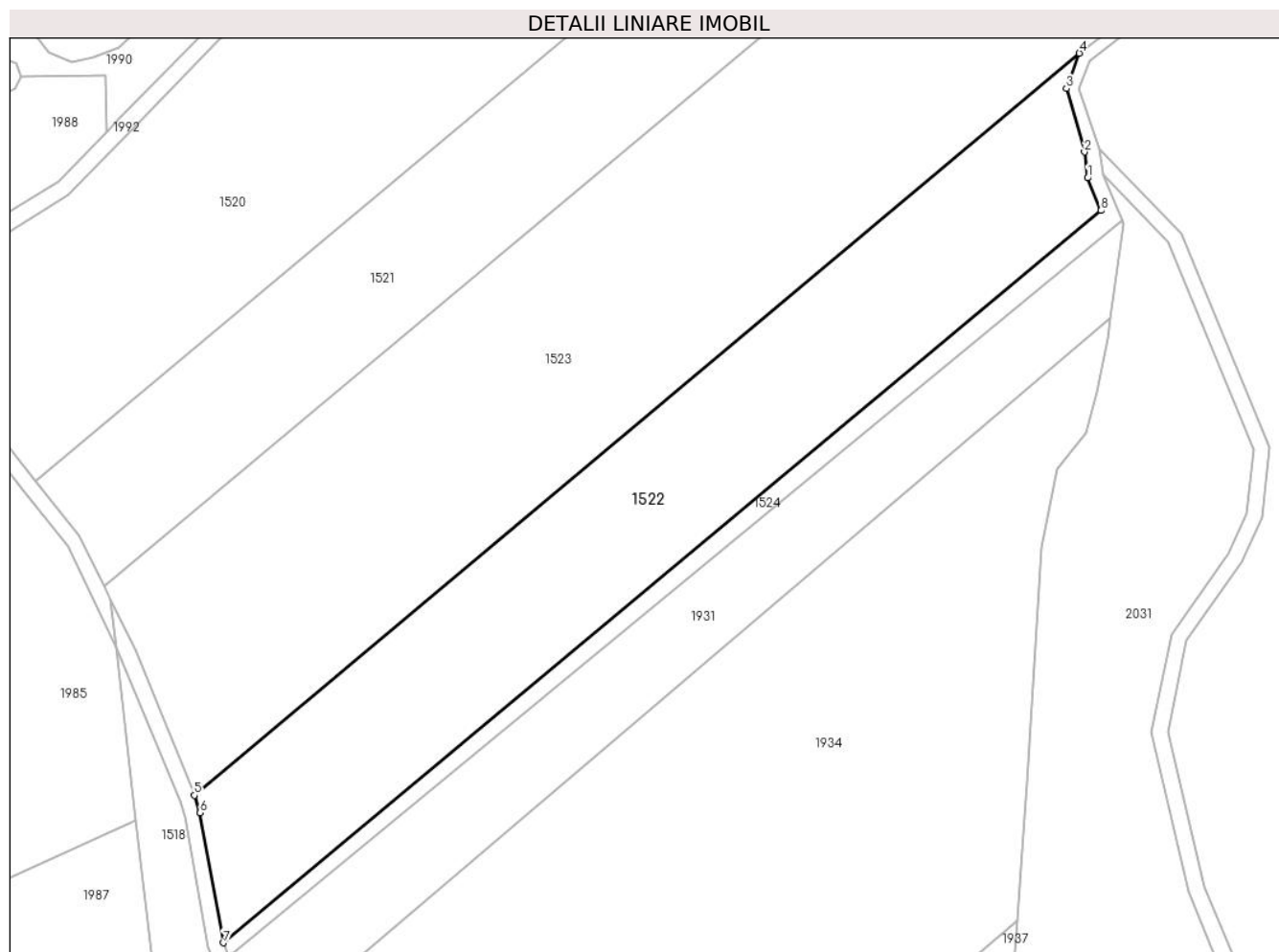
Inscrieri privind dezmembramintele dreptului de proprietate, drepturi reale de garanție și sarcini	Referințe
NU SUNT	

Anexa Nr. 1 La Partea I

Teren

Nr cadastral	Suprafața (mp)*	Observații / Referințe
102046	10.000	

* Suprafața este determinată în planul de proiecție Stereo 70.



Date referitoare la teren

Crt	Categorie folosință	Intravilan	Suprafața (mp)	Tarla	Parcelă	Nr. topo	Observații / Referințe
1	faneata	NU	10.000	111	3379/4	-	

Lungime Segmente

1) Valorile lungimilor segmentelor sunt obținute din proiecție în plan.

Punct început	X / Y	Punct sfârșit	X / Y	Lungime segment (** (m)
1	477.628,559 483.597,489	2	477.627,772 483.604,174	6.731
2	477.627,772 483.604,174	3	477.623,208 483.620,45	16.904
3	477.623,208 483.620,45	4	477.626,426 483.629,546	9.648
4	477.626,426 483.629,546	5	477.398,925 483.438,911	296.814
5	477.398,925 483.438,911	6	477.400,336 483.434,399	4.727

Punct început	X / Y	Punct sfârșit	X / Y	Lungime segment (** (m)
6	477.400,336 483.434,399	7	477.406,449 483.401,018	33.936
7	477.406,449 483.401,018	8	477.632,017 483.589,157	293.73
8	477.632,017 483.589,157	1	477.628,559 483.597,489	9.021

** Lungimile segmentelor sunt determinate în planul de proiecție Stereo 70 și sunt rotunjite la 1 milimetru.

*** Distanța dintre puncte este formată din segmente cumulate ce sunt mai mici decât valoarea 1 milimetru.

**DATE DESPRE IMOBILUL NR. 1523**

Oficiul de Cadastru și Publicitate Imobiliară SIBIU
Biroul de Cadastru și Publicitate Imobiliară Agnita

A. Partea I. Descrierea imobilului

TEREN Extravilan

Adresa: Jud. Sibiu

Nr. Crt	Nr cadastral Nr. topografic	Suprafața* (mp)	Observații / Referințe
A1	102045	20.000	Sector cadastral:74 Teren neimprejmuit;

B. Partea II. Proprietari și acte

Inscrieri privitoare la dreptul de proprietate și alte drepturi reale	Referințe
/	
Act Administrativ nr. 308/25, din 07/11/1994 emis de CJPSDPAT SIBIU (titlu de proprietate);	
B1	A1
Intabulare, drept de PROPRIETATE, dobandit prin Reconstituire, cota actuala 1/1 1) GABOR VICHENTE	

C. Partea III. SARCINI .

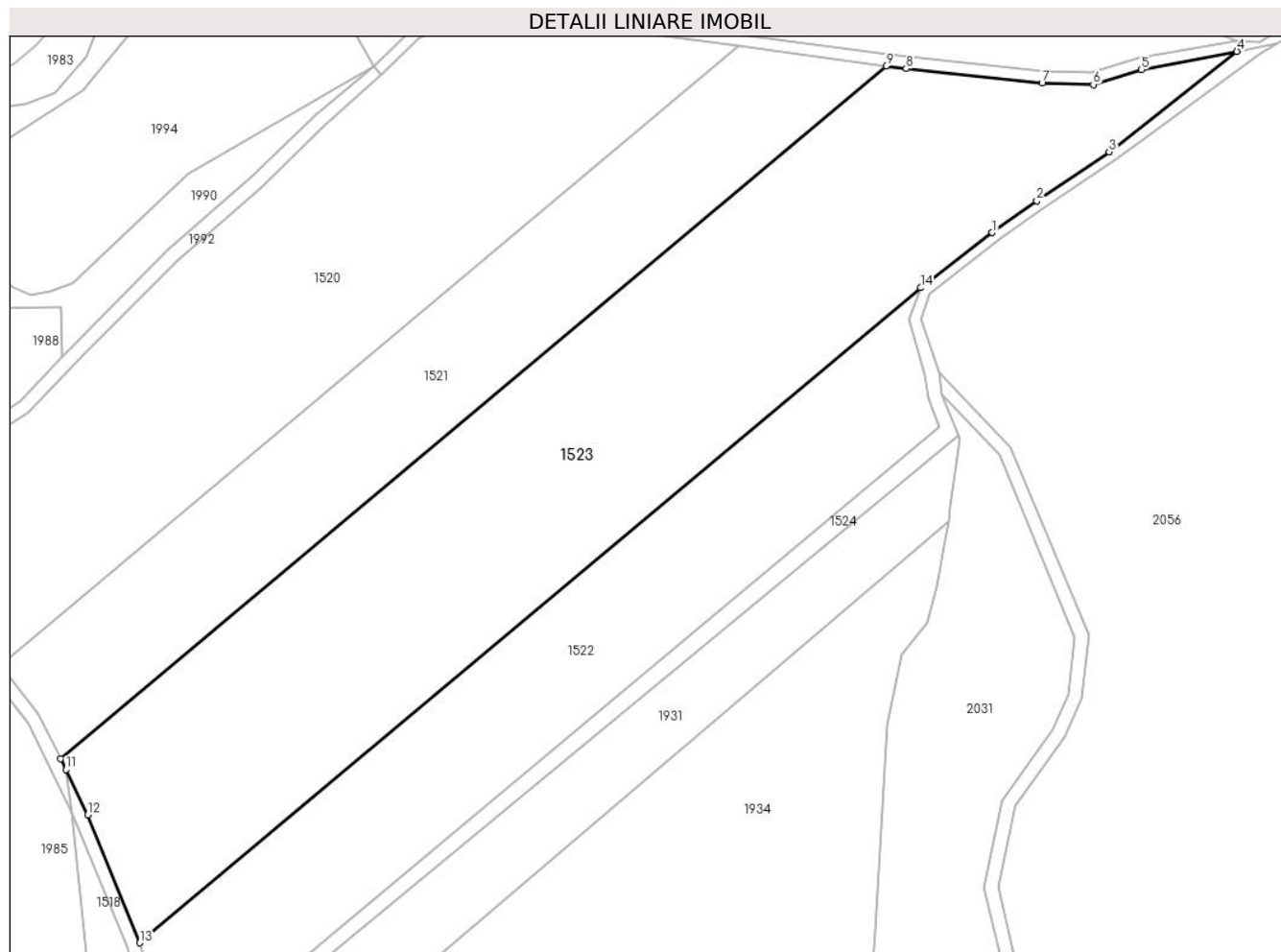
Inscrieri privind dezmembramintele dreptului de proprietate, drepturi reale de garanție și sarcini	Referințe
NU SUNT	

Anexa Nr. 1 La Partea I

Teren

Nr cadastral	Suprafața (mp)*	Observații / Referințe
102045	20.000	

* Suprafața este determinată în planul de proiecție Stereo 70.



Date referitoare la teren

Crt	Categorie folosință	Intravilan	Suprafața (mp)	Tarla	Parcelă	Nr. topo	Observații / Referințe
1	faneata	NU	20.000	111	3379/3	-	

Lungime Segmente

1) Valorile lungimilor segmentelor sunt obținute din proiecție în plan.

Punct început	X / Y	Punct sfârșit	X / Y	Lungime segment (** (m)
1	477.647,269 483.645,565	2	477.660,253 483.654,872	15.975
2	477.660,253 483.654,872	3	477.681,344 483.669,107	25.445
3	477.681,344 483.669,107	4	477.718,593 483.698,32	47.338
4	477.718,593 483.698,32	5	477.690,76 483.693,035	28.33
5	477.690,76 483.693,035	6	477.676,741 483.688,681	14.68

Punct început	X / Y	Punct sfârșit	X / Y	Lungime segment (** (m)
6	477.676,741 483.688,681	7	477.661,822 483.689,077	14.924
7	477.661,822 483.689,077	8	477.622,203 483.693,337	39.847
8	477.622,203 483.693,337	9	477.616,369 483.694,114	5.886
9	477.616,369 483.694,114	10	477.375,79 483.492,524	313.874
10	477.375,79 483.492,524	11	477.377,369 483.489,288	3.601
11	477.377,369 483.489,288	12	477.383,775 483.476,164	14.604
12	477.383,775 483.476,164	13	477.398,925 483.438,911	40.216
13	477.398,925 483.438,911	14	477.626,426 483.629,546	296.814
14	477.626,426 483.629,546	1	477.647,269 483.645,565	26.288

** Lungimile segmentelor sunt determinate în planul de proiecție Stereo 70 și sunt rotunjite la 1 milimetru.

*** Distanța dintre puncte este formată din segmente cumulate ce sunt mai mici decât valoarea 1 milimetru.

**DATE DESPRE IMOBILUL NR. 1524**

Oficiul de Cadastru și Publicitate Imobiliară SIBIU
Biroul de Cadastru și Publicitate Imobiliară Agnita

A. Partea I. Descrierea imobilului

TEREN Extravilan

Adresa: Jud. Sibiu

Nr. Crt	Nr cadastral Nr. topografic	Suprafața* (mp)	Observații / Referințe
A1		1.900	Sector cadastral:74 Teren neimprejmuit;

B. Partea II. Proprietari și acte

Inscrieri privitoare la dreptul de proprietate și alte drepturi reale		Referințe
/		
Act Normativ nr. HG 978, din 19/09/2002 emis de GUVERNUL ROMANIEI (HOTARARE);		
B1	Intabulare, drept de PROPRIETATE, dobandit prin Lege, cota actuala 1/1 1) COMUNA BRUIU, CIF:4480270, Domeniu public	A1

C. Partea III. SARCINI .

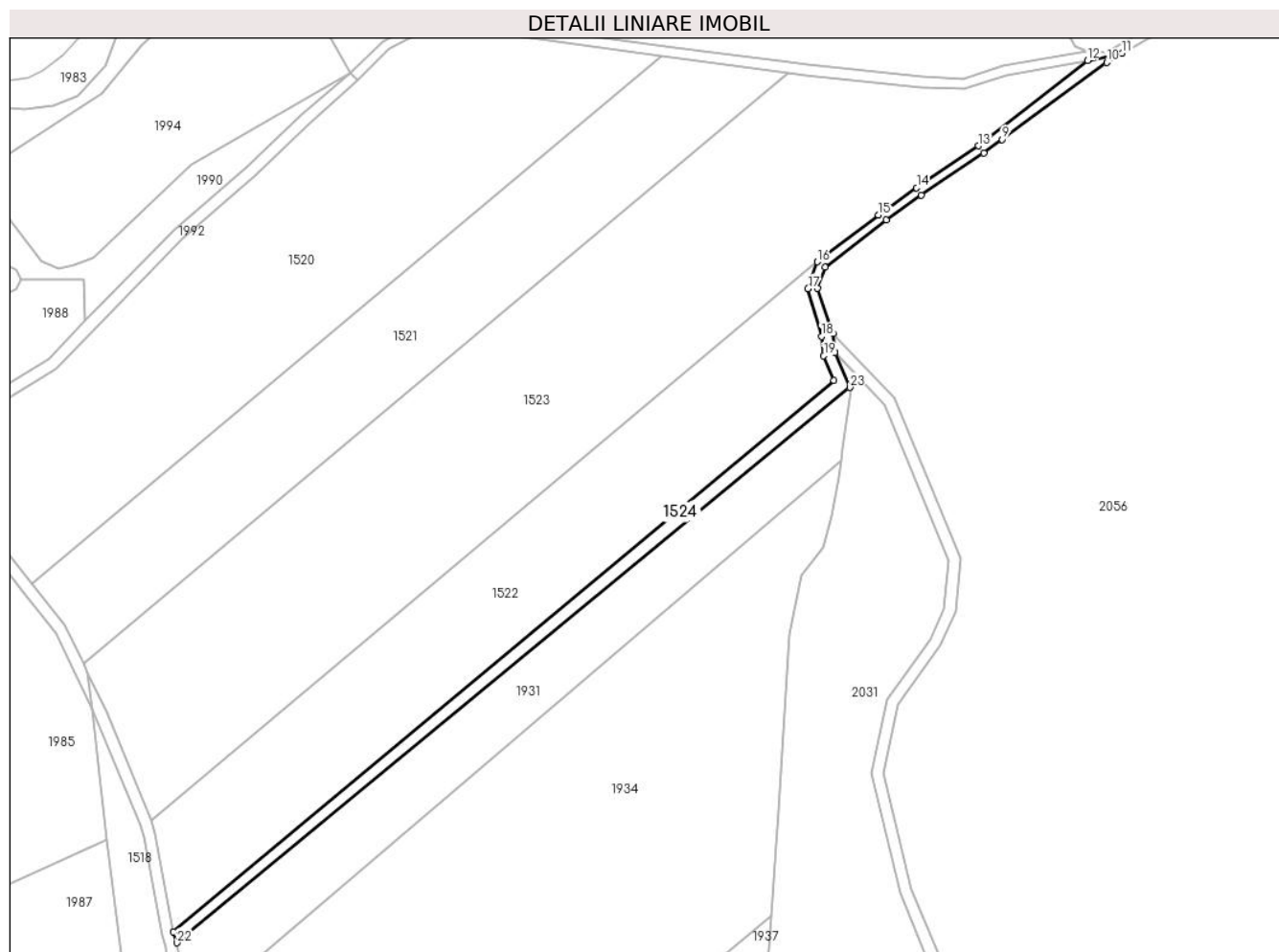
Inscrieri privind dezmembramintele dreptului de proprietate, drepturi reale de garanție și sarcini	Referințe
NU SUNT	

Anexa Nr. 1 La Partea I

Teren

Nr cadastral	Suprafața (mp)*	Observații / Referințe
	1.900	

* Suprafața este determinată în planul de proiecție Stereo 70.



Date referitoare la teren

Crt	Categorie folosință	Intravilan	Suprafața (mp)	Tarla	Parcelă	Nr. topo	Observații / Referințe
1	drum	NU	1.900	111	3382	-	

Lungime Segmente

1) Valorile lungimilor segmentelor sunt obținute din proiecție în plan.

Punct început	X / Y	Punct sfârșit	X / Y	Lungime segment (** (m)
1	477.632,427 483.598,506	2	477.632,391 483.598,833	0.329
3	477.631,699 483.605,049	4	477.626,447 483.620,514	16.332
5	477.629,006 483.627,704	6	477.649,969 483.643,841	26.455
7	477.661,9 483.652,359	8	477.683,204 483.666,732	25.699
9	477.689,472 483.671,345	10	477.725,141 483.697,593	44.286

Punct început	X / Y	Punct sfârșit	X / Y	Lungime segment (** (m)
2	477.632,391 483.598,833	3	477.631,699 483.605,049	6.254
4	477.626,447 483.620,514	5	477.629,006 483.627,704	7.632
6	477.649,969 483.643,841	7	477.661,9 483.652,359	14.66
8	477.683,204 483.666,732	9	477.689,472 483.671,345	7.783
10	477.725,141 483.697,593	11	477.730,485 483.700,737	6.2

Punct început	X / Y	Punct sfârșit	X / Y	Lungime segment (** (m)
11	477.730,485 483.700,737	12	477.718,593 483.698,32	12.135
13	477.681,344 483.669,107	14	477.660,253 483.654,872	25.445
15	477.647,269 483.645,565	16	477.626,426 483.629,546	26.288
17	477.623,208 483.620,45	18	477.627,772 483.604,174	16.904
19	477.628,559 483.597,489	20	477.632,017 483.589,157	9.021
21	477.406,449 483.401,018	22	477.407,832 483.397,299	3.968
23	477.637,448 483.586,736	1	477.632,427 483.598,506	12.796

Punct început	X / Y	Punct sfârșit	X / Y	Lungime segment (** (m)
12	477.718,593 483.698,32	13	477.681,344 483.669,107	47.338
14	477.660,253 483.654,872	15	477.647,269 483.645,565	15.975
16	477.626,426 483.629,546	17	477.623,208 483.620,45	9.648
18	477.627,772 483.604,174	19	477.628,559 483.597,489	6.731
20	477.632,017 483.589,157	21	477.406,449 483.401,018	293.73
22	477.407,832 483.397,299	23	477.637,448 483.586,736	297.674

** Lungimile segmentelor sunt determinate în planul de proiecție Stereo 70 și sunt rotunjite la 1 milimetru.

*** Distanța dintre puncte este formată din segmente cumulate ce sunt mai mici decât valoarea 1 milimetru.

**DATE DESPRE IMOBILUL NR. 1525**

Oficiul de Cadastru și Publicitate Imobiliară SIBIU
Biroul de Cadastru și Publicitate Imobiliară Agnita

A. Partea I. Descrierea imobilului

TEREN Extravilan

Adresa: Jud. Sibiu

Nr. Crt	Nr cadastral Nr. topografic	Suprafața* (mp)	Observații / Referințe
A1		15.200	Sector cadastral:74 Teren neimprejmuit;

B. Partea II. Proprietari și acte

Inscrieri privitoare la dreptul de proprietate și alte drepturi reale		Referințe
/		
Act Normativ nr. Legea 7, din 13/03/1997 emis de PARLAMENTUL ROMANIEI (CONFORM ART. 13 ALIN. 15);		
B1	Inscrierea provizorie, drept de PROPRIETATE, dobandit prin Lege, cota actuala 1/1 1) COMUNA BRUIU , CIF:4480270, Proprietar neidentificat	A1

C. Partea III. SARCINI .

Inscrieri privind dezmembramintele dreptului de proprietate, drepturi reale de garanție și sarcini	Referințe
NU SUNT	

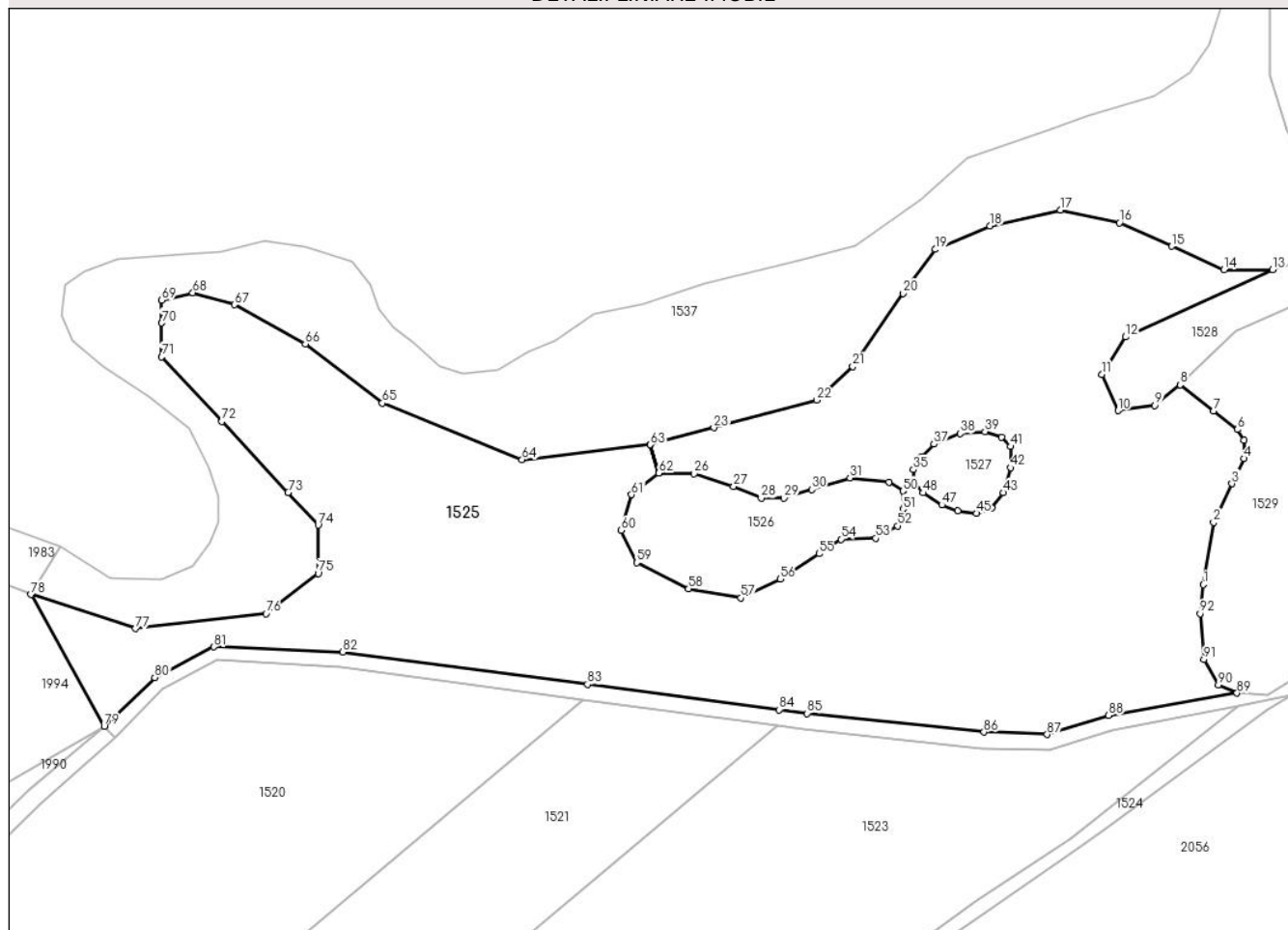
Anexa Nr. 1 La Partea I

Teren

Nr cadastral	Suprafața (mp)*	Observații / Referințe
	15.200	

* Suprafața este determinată în planul de proiecție Stereo 70.

DETALII LINIARE IMOBIL



Date referitoare la teren

Crt	Categorie folosință	Intravilan	Suprafața (mp)	Tarla	Parcelă	Nr. topo	Observații / Referințe
1	faneata	NU	15.200	111	3373	-	

Lungime Segmente

1) Valorile lungimilor segmentelor sunt obținute din proiecție în plan.

Punct început	X / Y	Punct sfârșit	X / Y	Lungime segment
1	477.710,932 483.725,313	2	477.713,229 483.739,095	13.972
4	477.719,916 483.753,25	5	477.719,916 483.757,346	4.096
7	477.713,191 483.763,837	8	477.705,768 483.769,596	9.395
10	477.691,987 483.763,888	11	477.688,449 483.771,911	8.768
13	477.726,32 483.795,097	14	477.715,54 483.795,097	10.78
16	477.692,343 483.805,516	17	477.679,223 483.808,374	13.428
2	477.717,288 483.747,687	3	477.717,288 483.747,687	9.503
5	477.719,916 483.757,346	6	477.718,531 483.759,693	2.725
8	477.705,768 483.769,596	9	477.700,21 483.765,03	7.193
11	477.688,449 483.771,911	12	477.693,67 483.780,224	9.817
14	477.715,54 483.795,097	15	477.703,949 483.800,303	12.706
17	477.679,223 483.808,374	18	477.663,58 483.804,843	16.037
3	477.717,288 483.747,687	4	477.719,916 483.753,25	6.153
6	477.718,531 483.759,693	7	477.713,191 483.763,837	6.759
9	477.700,21 483.765,03	10	477.691,987 483.763,888	8.302
12	477.693,67 483.780,224	13	477.726,32 483.795,097	35.878
15	477.703,949 483.800,303	16	477.692,343 483.805,516	12.723
18	477.663,58 483.804,843	19	477.651,47 483.799,631	13.184

Punct început	X / Y	Punct sfârșit	X / Y	Lungime segment	Punct început	X / Y	Punct sfârșit	X / Y	Lungime segment	Punct început	X / Y	Punct sfârșit	X / Y	Lungime segment
19	477.651,47 483.799,631	20	477.644,237 483.789,879	12.14 2	20	477.644,237 483.789,879	21	477.633,136 483.773,676	19.64 1	21	477.633,136 483.773,676	22	477.625,067 483.766,22	10.98 6
22	477.625,067 483.766,22	23	477.602,307 483.760,108	23.56 6	23	477.602,307 483.760,108	24	477.588,21 483.756,322	14.59 7	24	477.588,21 483.756,322	25	477.590,061 483.750,015	6.573
25	477.590,061 483.750,015	26	477.597,934 483.749,927	7.873	26	477.597,934 483.749,927	27	477.606,678 483.747,098	9.19	27	477.606,678 483.747,098	28	477.612,808 483.744,498	6.659
28	477.612,808 483.744,498	29	477.617,864 483.744,498	5.056	29	477.617,864 483.744,498	30	477.624,018 483.746,373	6.433	30	477.624,018 483.746,373	31	477.632,487 483.748,953	8.853
31	477.632,487 483.748,953	32	477.641,197 483.748,066	8.755	32	477.641,197 483.748,066	33	477.644,262 483.746,05	3.669	33	477.644,262 483.746,05	34	477.646,712 483.747,981	3.119
34	477.646,712 483.747,981	35	477.646,56 483.750,814	2.837	35	477.646,56 483.750,814	36	477.648,18 483.753,546	3.176	36	477.648,18 483.753,546	37	477.651,115 483.756,48	4.15
37	477.651,115 483.756,48	38	477.656,934 483.758,807	6.267	38	477.656,934 483.758,807	39	477.662,45 483.759,262	5.535	39	477.662,45 483.759,262	40	477.666,195 483.758,048	3.937
40	477.666,195 483.758,048	41	477.668,169 483.755,923	2.9	41	477.668,169 483.755,923	42	477.668,169 483.751,219	4.704	42	477.668,169 483.751,219	43	477.666,549 483.745,705	5.747
43	477.666,549 483.745,705	44	477.664,019 483.742,315	4.23	44	477.664,019 483.742,315	45	477.660,578 483.741,101	3.649	45	477.660,578 483.741,101	46	477.656,378 483.741,658	4.237
46	477.656,378 483.741,658	47	477.652,886 483.742,973	3.731	47	477.652,886 483.742,973	48	477.648,736 483.745,654	4.941	48	477.648,736 483.745,654	49	477.646,713 483.747,98	3.083
49	477.646,713 483.747,98	50	477.644,262 483.746,048	3.121	50	477.644,262 483.746,048	51	477.644,262 483.742,019	4.029	51	477.644,262 483.742,019	52	477.643,133 483.738,31	3.877
52	477.643,133 483.738,31	53	477.638,213 483.735,569	5.632	53	477.638,213 483.735,569	54	477.630,505 483.735,37	7.711	54	477.630,505 483.735,37	55	477.625,631 483.732,183	5.823
55	477.625,631 483.732,183	56	477.617,002 483.726,539	10.31 1	56	477.617,002 483.726,539	57	477.608,291 483.722,347	9.667	57	477.608,291 483.722,347	58	477.596,677 483.724,362	11.78 8
58	477.596,677 483.724,362	59	477.585,144 483.730,167	12.91 2	59	477.585,144 483.730,167	60	477.581,751 483.737,357	7.95	60	477.581,751 483.737,357	61	477.584,01 483.745,258	8.218
61	477.584,01 483.745,258	62	477.590,058 483.750,015	7.695	62	477.590,058 483.750,015	63	477.588,208 483.756,321	6.572	63	477.588,208 483.756,321	64	477.559,73 483.752,994	28.67 2
64	477.559,73 483.752,994	65	477.528,707 483.765,566	33.47 4	65	477.528,707 483.765,566	66	477.511,603 483.778,642	21.53	66	477.511,603 483.778,642	67	477.495,839 483.787,359	18.01 4
67	477.495,839 483.787,359	68	477.486,616 483.790,041	9.605	68	477.486,616 483.790,041	69	477.479,741 483.788,365	7.076	69	477.479,741 483.788,365	70	477.479,741 483.783,336	5.029
70	477.479,741 483.783,336	71	477.479,741 483.775,792	7.544	71	477.479,741 483.775,792	72	477.493,1 483.761,484	19.57 5	72	477.493,1 483.761,484	73	477.507,758 483.745,732	21.51 7
73	477.507,758 483.745,732	74	477.514,466 483.738,524	9.846	74	477.514,466 483.738,524	75	477.514,466 483.727,796	10.72 8	75	477.514,466 483.727,796	76	477.502,895 483.718,911	14.58 9
76	477.502,895 483.718,911	77	477.473,884 483.715,558	29.20 4	77	477.473,884 483.715,558	78	477.450,677 483.723,117	24.40 7	78	477.450,677 483.723,117	79	477.466,947 483.693,933	33.41 3
79	477.466,947 483.693,933	80	477.478,157 483.704,698	15.54 2	80	477.478,157 483.704,698	81	477.491,25 483.711,53	14.76 8	81	477.491,25 483.711,53	82	477.519,948 483.710,347	28.72 2
82	477.519,948 483.710,347	83	477.574,239 483.703,225	54.75 6	83	477.574,239 483.703,225	84	477.616,756 483.697,566	42.89 2	84	477.616,756 483.697,566	85	477.622,997 483.696,775	6.291
85	477.622,997 483.696,775	86	477.662,264 483.692,637	39.48 4	86	477.662,264 483.692,637	87	477.676,261 483.692,086	14.00 8	87	477.676,261 483.692,086	88	477.689,894 483.696,317	14.27 4
88	477.689,894 483.696,317	89	477.718,413 483.701,245	28.94 2	89	477.718,413 483.701,245	90	477.714,268 483.703,11	4.545	90	477.714,268 483.703,11	91	477.711,08 483.708,785	6.509
91	477.711,08 483.708,785	92	477.710,224 483.718,891	10.14 2	92	477.710,224 483.718,891	1	477.710,932 483.725,313	6.461					

** Lungimile segmentelor sunt determinate în planul de proiecție Stereo 70 și sunt rotunjite la 1 milimetru.

*** Distanța dintre puncte este formată din segmente cumulate ce sunt mai mici decât valoarea 1 milimetru.

**DATE DESPRE IMOBILUL NR. 1526**

Oficiul de Cadastru și Publicitate Imobiliară SIBIU
Biroul de Cadastru și Publicitate Imobiliară Agnita

A. Partea I. Descrierea imobilului

TEREN Extravilan

Adresa: Jud. Sibiu

Nr. Crt	Nr cadastral Nr. topografic	Suprafața* (mp)	Observații / Referințe
A1		1.123	Sector cadastral:74 Teren neimprejmuit;

B. Partea II. Proprietari și acte

Inscrieri privitoare la dreptul de proprietate și alte drepturi reale	Referințe
/	
Act Normativ nr. Legea 7, din 13/03/1997 emis de PARLAMENTUL ROMANIEI (CONFORM ART. 13 ALIN. 15);	
B1	Inscrierea provizorie, drept de PROPRIETATE, dobandit prin Lege, cota actuala 1/1
	1) COMUNA BRUIU , CIF:4480270, Proprietar neidentificat

C. Partea III. SARCINI .

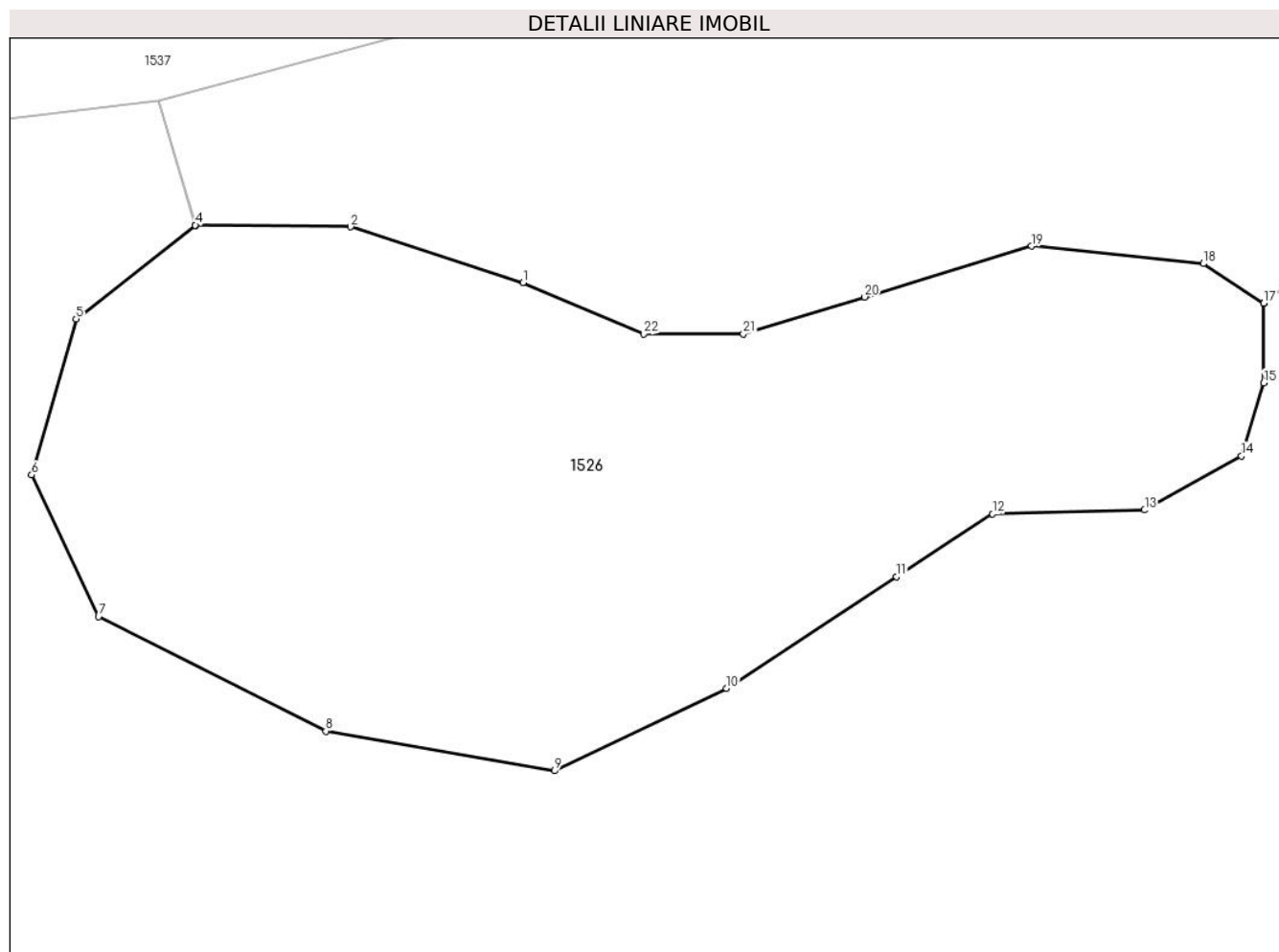
Inscrieri privind dezmembramintele dreptului de proprietate, drepturi reale de garanție și sarcini	Referințe
NU SUNT	

Anexa Nr. 1 La Partea I

Teren

Nr cadastral	Suprafața (mp)*	Observații / Referințe
	1.123	

* Suprafața este determinată în planul de proiecție Stereo 70.



Date referitoare la teren

Crt	Categorie folosință	Intravilan	Suprafața (mp)	Tarla	Parcelă	Nr. topo	Observații / Referințe
1	padure	NU	1.123	111	3371	-	Tufaris

Lungime Segmente

1) Valorile lungimilor segmentelor sunt obținute din proiecție în plan.

Punct început	X / Y	Punct sfârșit	X / Y	Lungime segment (** (m)
1	477.606,678 483.747,098	2	477.597,934 483.749,927	9.19
3	477.590,061 483.750,015	4	477.590,058 483.750,015	0.003
5	477.584,01 483.745,258	6	477.581,751 483.737,357	8.218
7	477.585,144 483.730,167	8	477.596,677 483.724,362	12.912
9	477.608,291 483.722,347	10	477.617,002 483.726,539	9.667

Punct început	X / Y	Punct sfârșit	X / Y	Lungime segment (** (m)
2	477.597,934 483.749,927	3	477.590,061 483.750,015	7.873
4	477.590,058 483.750,015	5	477.584,01 483.745,258	7.695
6	477.581,751 483.737,357	7	477.585,144 483.730,167	7.95
8	477.596,677 483.724,362	9	477.608,291 483.722,347	11.788
10	477.617,002 483.726,539	11	477.625,631 483.732,183	10.311

Punct început	X / Y	Punct sfârșit	X / Y	Lungime segment (** (m)
11	477.625,631 483.732,183	12	477.630,505 483.735,37	5.823
13	477.638,213 483.735,569	14	477.643,133 483.738,31	5.632
15	477.644,262 483.742,019	16	477.644,262 483.746,048	4.029
17	477.644,262 483.746,05	18	477.641,197 483.748,066	3.669
19	477.632,487 483.748,953	20	477.624,018 483.746,373	8.853
21	477.617,864 483.744,498	22	477.612,808 483.744,498	5.056

Punct început	X / Y	Punct sfârșit	X / Y	Lungime segment (** (m)
12	477.630,505 483.735,37	13	477.638,213 483.735,569	7.711
14	477.643,133 483.738,31	15	477.644,262 483.742,019	3.877
16	477.644,262 483.746,048	17	477.644,262 483.746,05	0.002
18	477.641,197 483.748,066	19	477.632,487 483.748,953	8.755
20	477.624,018 483.746,373	21	477.617,864 483.744,498	6.433
22	477.612,808 483.744,498	1	477.606,678 483.747,098	6.659

** Lungimile segmentelor sunt determinate în planul de proiecție Stereo 70 și sunt rotunjite la 1 milimetru.

*** Distanța dintre puncte este formată din segmente cumulate ce sunt mai mici decât valoarea 1 milimetru.

**DATE DESPRE IMOBILUL NR. 1527**

Oficiul de Cadastru și Publicitate Imobiliară SIBIU
Biroul de Cadastru și Publicitate Imobiliară Agnita

A. Partea I. Descrierea imobilului

TEREN Extravilan

Adresa: Jud. Sibiu

Nr. Crt	Nr cadastral Nr. topografic	Suprafața* (mp)	Observații / Referințe
A1		298	Sector cadastral:74 Teren neimprejmuit;

B. Partea II. Proprietari și acte

Inscrieri privitoare la dreptul de proprietate și alte drepturi reale	Referințe
/	
Act Normativ nr. Legea 7, din 13/03/1997 emis de PARLAMENTUL ROMANIEI (CONFORM ART. 13 ALIN. 15);	
B1	Inscrierea provizorie, drept de PROPRIETATE, dobandit prin Lege, cota actuala 1/1
	1) COMUNA BRUIU , CIF:4480270, Proprietar neidentificat

C. Partea III. SARCINI .

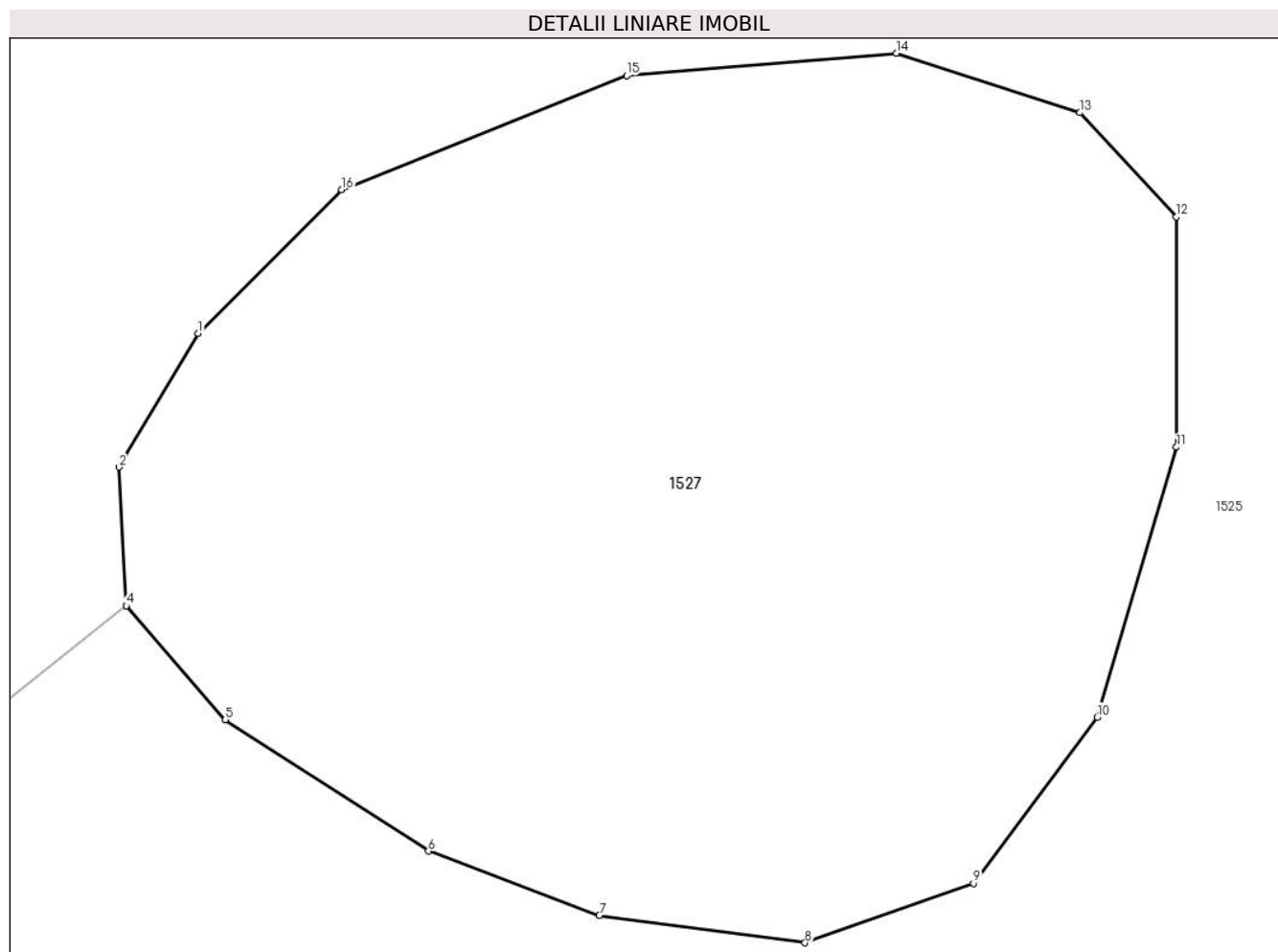
Inscrieri privind dezmembramintele dreptului de proprietate, drepturi reale de garanție și sarcini	Referințe
NU SUNT	

Anexa Nr. 1 La Partea I

Teren

Nr cadastral	Suprafața (mp)*	Observații / Referințe
	298	

* Suprafața este determinată în planul de proiecție Stereo 70.



Date referitoare la teren

Crt	Categorie folosință	Intravilan	Suprafața (mp)	Tarla	Parcelă	Nr. topo	Observații / Referințe
1	padure	NU	298	111	3372	-	Tufaris

Lungime Segmente

1) Valorile lungimilor segmentelor sunt obținute din proiecție în plan.

Punct început	X / Y	Punct sfârșit	X / Y	Lungime segment (** (m)
1	477.648,18 483.753,546	2	477.646,56 483.750,814	3.176
2	477.646,56 483.750,814	3	477.646,712 483.747,981	2.837
3	477.646,712 483.747,981	4	477.646,713 483.747,98	0.001
4	477.646,713 483.747,98	5	477.648,736 483.745,654	3.083
5	477.648,736 483.745,654	6	477.652,886 483.742,973	4.941

Punct început	X / Y	Punct sfârșit	X / Y	Lungime segment (** (m)
6	477.652,886 483.742,973	7	477.656,378 483.741,658	3.731
7	477.656,378 483.741,658	8	477.660,578 483.741,101	4.237
8	477.660,578 483.741,101	9	477.664,019 483.742,315	3.649
9	477.664,019 483.742,315	10	477.666,549 483.745,705	4.23
10	477.666,549 483.745,705	11	477.668,169 483.751,219	5.747
11	477.668,169 483.751,219	12	477.668,169 483.755,923	4.704
12	477.668,169 483.755,923	13	477.666,195 483.758,048	2.9
13	477.666,195 483.758,048	14	477.662,45 483.759,262	3.937
14	477.662,45 483.759,262	15	477.656,934 483.758,807	5.535
15	477.656,934 483.758,807	16	477.651,115 483.756,48	6.267
16	477.651,115 483.756,48	1	477.648,18 483.753,546	4.15

** Lungimile segmentelor sunt determinate în planul de proiecție Stereo 70 și sunt rotunjite la 1 milimetru.

*** Distanța dintre puncte este formată din segmente cumulate ce sunt mai mici decât valoarea 1 milimetru.

**DATE DESPRE IMOBILUL NR. 1528**

Oficiul de Cadastru și Publicitate Imobiliară SIBIU
Biroul de Cadastru și Publicitate Imobiliară Agnita

A. Partea I. Descrierea imobilului

TEREN Extravilan

Adresa: Jud. Sibiu

Nr. Crt	Nr cadastral Nr. topografic	Suprafața* (mp)	Observații / Referințe
A1		1.198	Sector cadastral:74 Teren neimprejmuit;

B. Partea II. Proprietari și acte

Inscrieri privitoare la dreptul de proprietate și alte drepturi reale		Referințe
/		
Act Normativ nr. Legea 7, din 13/03/1997 emis de PARLAMENTUL ROMANIEI (CONFORM ART. 13 ALIN. 15);		
B1	Inscrierea provizorie, drept de PROPRIETATE, dobandit prin Lege, cota actuala 1/1 1) COMUNA BRUIU , CIF:4480270, Proprietar neidentificat	A1

C. Partea III. SARCINI .

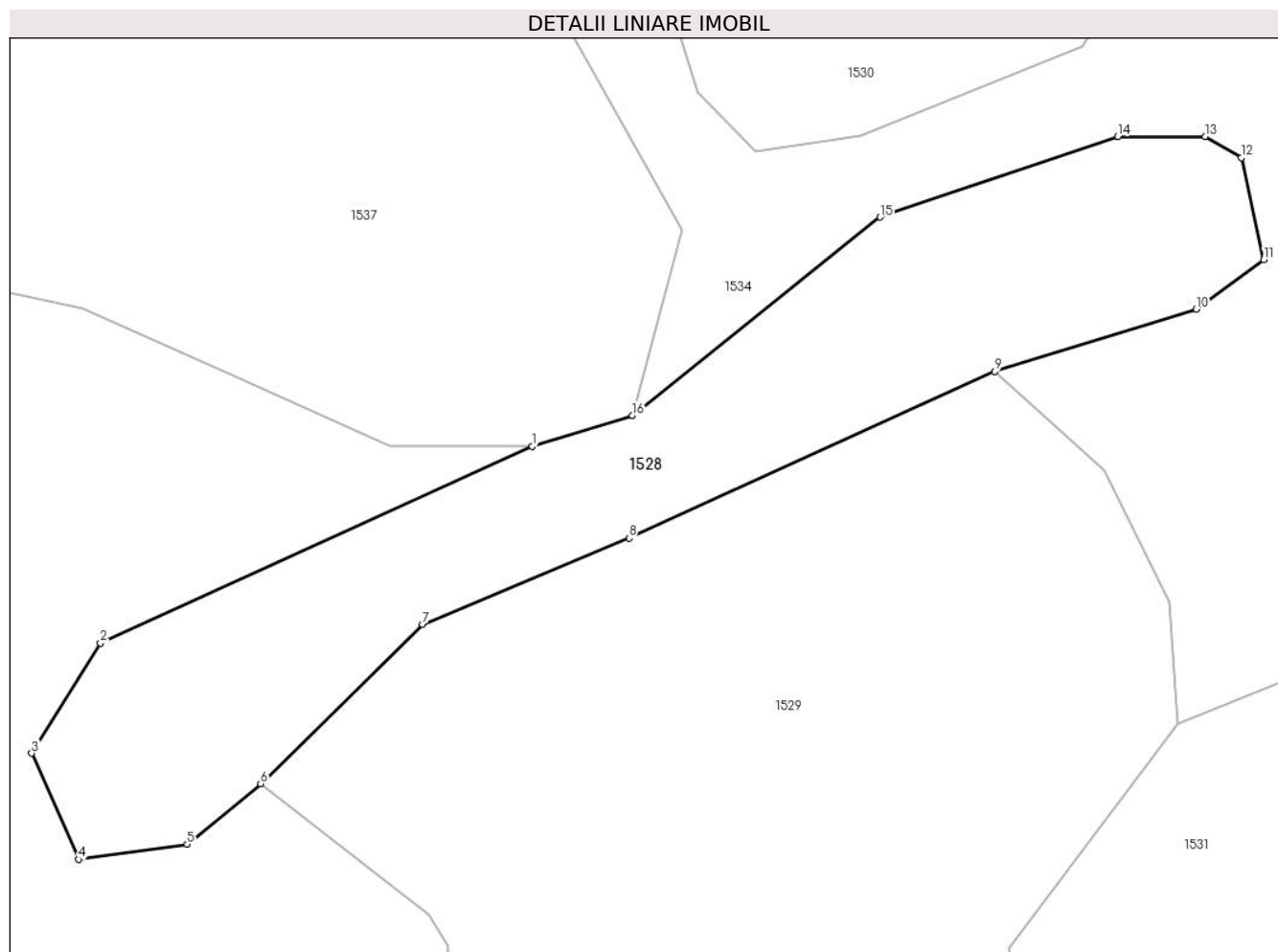
Inscrieri privind dezmembramintele dreptului de proprietate, drepturi reale de garanție și sarcini	Referințe
NU SUNT	

Anexa Nr. 1 La Partea I

Teren

Nr cadastral	Suprafața (mp)*	Observații / Referințe
	1.198	

* Suprafața este determinată în planul de proiecție Stereo 70.



Date referitoare la teren

Crt	Categorie folosință	Intravilan	Suprafața (mp)	Tarla	Parcelă	Nr. topo	Observații / Referințe
1	arabil	NU	1.198	111	3369	-	

Lungime Segmente

1) Valorile lungimilor segmentelor sunt obținute din proiecție în plan.

Punct început	X / Y	Punct sfârșit	X / Y	Lungime segment (** (m)
1	477.726,32 483.795,097	2	477.693,67 483.780,224	35.878
2	477.693,67 483.780,224	3	477.688,449 483.771,911	9.817
3	477.688,449 483.771,911	4	477.691,987 483.763,888	8.768
4	477.691,987 483.763,888	5	477.700,21 483.765,03	8.302
5	477.700,21 483.765,03	6	477.705,768 483.769,596	7.193

Punct început	X / Y	Punct sfârșit	X / Y	Lungime segment (** (m)
6	477.705,768 483.769,596	7	477.718,026 483.781,622	17.172
7	477.718,026 483.781,622	8	477.733,633 483.788,167	16.924
8	477.733,633 483.788,167	9	477.761,312 483.800,756	30.407
9	477.761,312 483.800,756	10	477.776,539 483.805,475	15.941
10	477.776,539 483.805,475	11	477.781,64 483.809,204	6.319
11	477.781,64 483.809,204	12	477.779,967 483.816,91	7.886
12	477.779,967 483.816,91	13	477.777,226 483.818,508	3.173
13	477.777,226 483.818,508	14	477.770,602 483.818,508	6.624
14	477.770,602 483.818,508	15	477.752,634 483.812,419	18.972
15	477.752,634 483.812,419	16	477.733,889 483.797,445	23.992
16	477.733,889 483.797,445	1	477.726,32 483.795,097	7.925

** Lungimile segmentelor sunt determinate în planul de proiecție Stereo 70 și sunt rotunjite la 1 milimetru.

*** Distanța dintre puncte este formată din segmente cumulate ce sunt mai mici decât valoarea 1 milimetru.

**DATE DESPRE IMOBILUL NR. 1529**

Oficiul de Cadastru și Publicitate Imobiliară SIBIU
Biroul de Cadastru și Publicitate Imobiliară Agnita

A. Partea I. Descrierea imobilului

TEREN Extravilan

Adresa: Jud. Sibiu

Nr. Crt	Nr cadastral Nr. topografic	Suprafața* (mp)	Observații / Referințe
A1		4.380	Sector cadastral:74 Teren neimprejmuit;

B. Partea II. Proprietari și acte

Inscrieri privitoare la dreptul de proprietate și alte drepturi reale		Referințe
/		
Act Normativ nr. Legea 7, din 13/03/1997 emis de PARLAMENTUL ROMANIEI (CONFORM ART. 13 ALIN. 15);		
B1	Inscrierea provizorie, drept de PROPRIETATE, dobandit prin Lege, cota actuala 1/1 1) COMUNA BRUIU , CIF:4480270, Proprietar neidentificat	A1

C. Partea III. SARCINI .

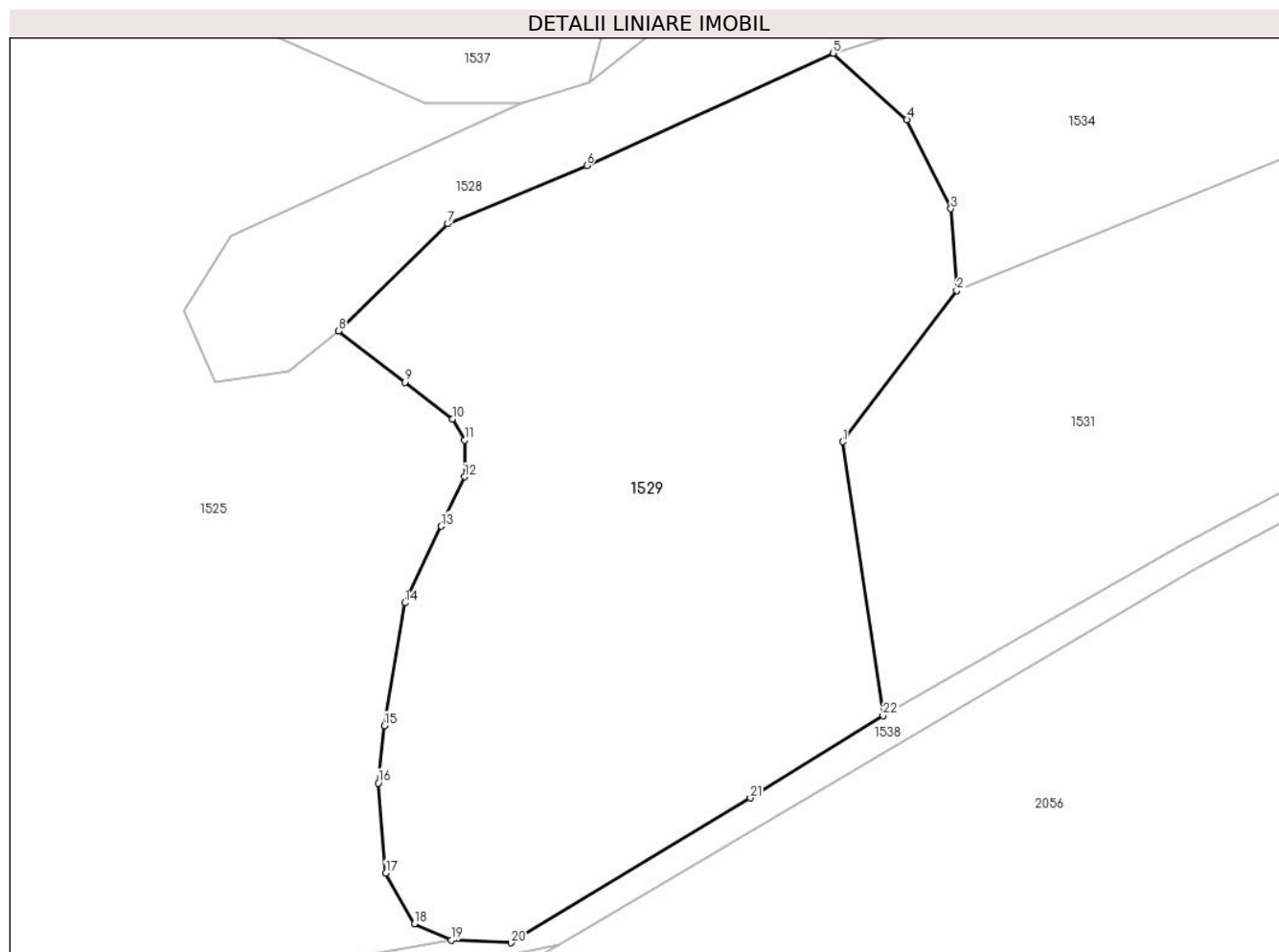
Inscrieri privind dezmembramintele dreptului de proprietate, drepturi reale de garanție și sarcini	Referințe
NU SUNT	

Anexa Nr. 1 La Partea I

Teren

Nr cadastral	Suprafața (mp)*	Observații / Referințe
	4.380	

* Suprafața este determinată în planul de proiecție Stereo 70.



Date referitoare la teren

Crt	Categorie folosință	Intravilan	Suprafața (mp)	Tarla	Parcelă	Nr. topo	Observații / Referințe
1	padure	NU	4.380	111	3370	-	Tufaris

Lungime Segmente

1) Valorile lungimilor segmentelor sunt obținute din proiecție în plan.

Punct început	X / Y	Punct sfârșit	X / Y	Lungime segment (** (m)
1	477.762,387 483.757,182	2	477.775,166 483.774,116	21.215
3	477.774,512 483.783,322	4	477.769,565 483.793,29	11.128
5	477.761,312 483.800,756	6	477.733,633 483.788,167	30.407
7	477.718,026 483.781,622	8	477.705,768 483.769,596	17.172
9	477.713,191 483.763,837	10	477.718,531 483.759,693	6.759

Punct început	X / Y	Punct sfârșit	X / Y	Lungime segment (** (m)
2	477.775,166 483.774,116	3	477.774,512 483.783,322	9.229
4	477.769,565 483.793,29	5	477.761,312 483.800,756	11.129
6	477.733,633 483.788,167	7	477.718,026 483.781,622	16.924
8	477.705,768 483.769,596	9	477.713,191 483.763,837	9.395
10	477.718,531 483.759,693	11	477.719,916 483.757,346	2.725

Punct început	X / Y	Punct sfârșit	X / Y	Lungime segment (** (m)
11	477.719,916 483.757,346	12	477.719,916 483.753,25	4.096
13	477.717,288 483.747,687	14	477.713,229 483.739,095	9.503
15	477.710,932 483.725,313	16	477.710,224 483.718,891	6.461
17	477.711,08 483.708,785	18	477.714,268 483.703,11	6.509
19	477.718,413 483.701,245	20	477.725,117 483.700,967	6.71
21	477.751,98 483.717,22	22	477.766,882 483.726,434	17.521

Punct început	X / Y	Punct sfârșit	X / Y	Lungime segment (** (m)
12	477.719,916 483.753,25	13	477.717,288 483.747,687	6.153
14	477.713,229 483.739,095	15	477.710,932 483.725,313	13.972
16	477.710,224 483.718,891	17	477.711,08 483.708,785	10.142
18	477.714,268 483.703,11	19	477.718,413 483.701,245	4.545
20	477.725,117 483.700,967	21	477.751,98 483.717,22	31.397
22	477.766,882 483.726,434	1	477.762,387 483.757,182	31.075

** Lungimile segmentelor sunt determinate în planul de proiecție Stereo 70 și sunt rotunjite la 1 milimetru.

*** Distanța dintre puncte este formată din segmente cumulate ce sunt mai mici decât valoarea 1 milimetru.

**DATE DESPRE IMOBILUL NR. 1530**

Oficiul de Cadastru și Publicitate Imobiliară SIBIU
Biroul de Cadastru și Publicitate Imobiliară Agnita

A. Partea I. Descrierea imobilului

TEREN Extravilan

Adresa: Jud. Sibiu

Nr. Crt	Nr cadastral Nr. topografic	Suprafața* (mp)	Observații / Referințe
A1		1.498	Sector cadastral:74 Teren neimprejmuit;

B. Partea II. Proprietari și acte

Inscrieri privitoare la dreptul de proprietate și alte drepturi reale		Referințe
/		
Act Normativ nr. Legea 7, din 13/03/1997 emis de PARLAMENTUL ROMANIEI (CONFORM ART. 13 ALIN. 15);		
B1	Inscrierea provizorie, drept de PROPRIETATE, dobandit prin Lege, cota actuala 1/1 1) COMUNA BRUIU, CIF:4480270, Proprietar neidentificat	A1

C. Partea III. SARCINI .

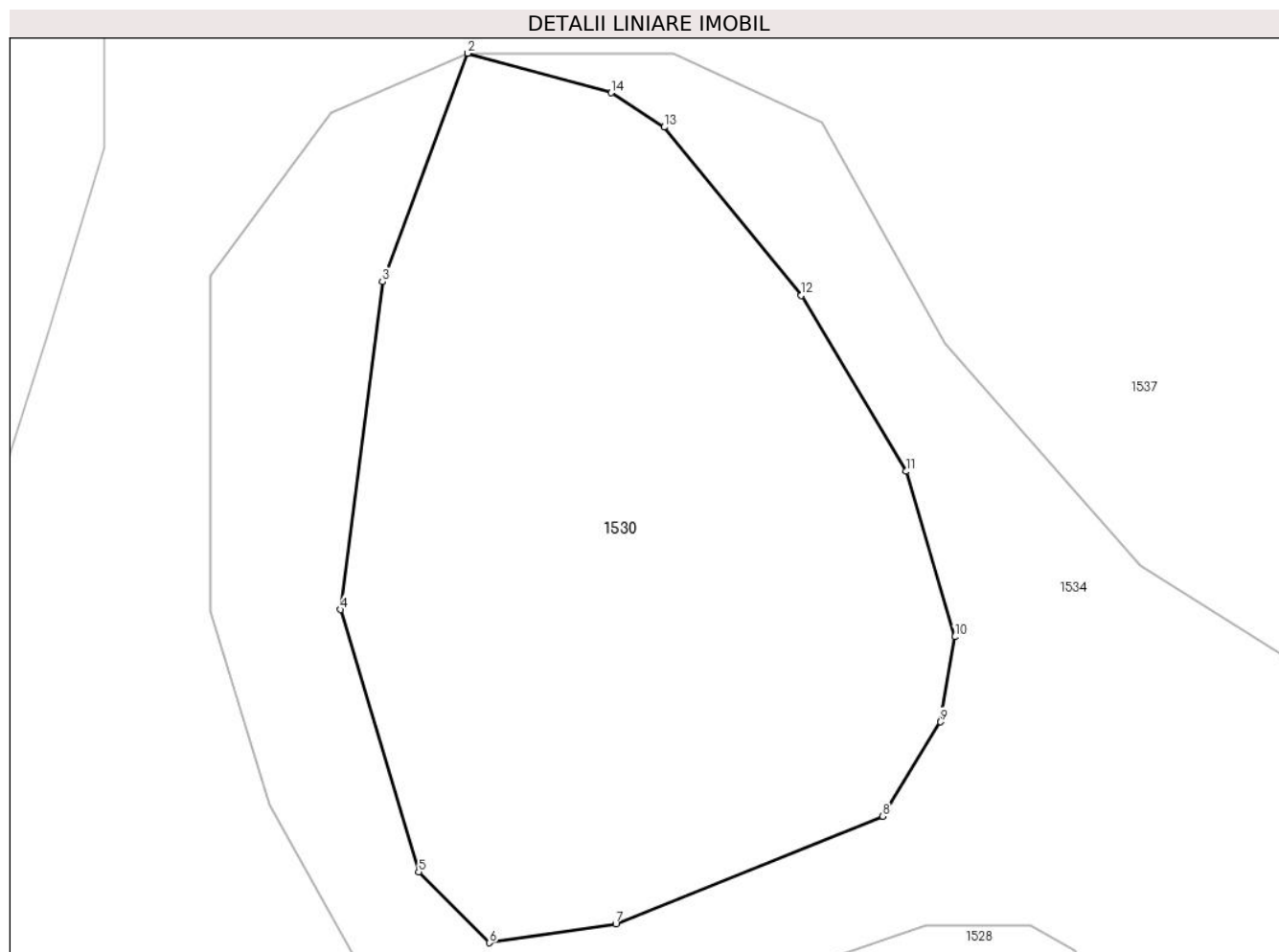
Inscrieri privind dezmembramintele dreptului de proprietate, drepturi reale de garanție și sarcini	Referințe
NU SUNT	

Anexa Nr. 1 La Partea I

Teren

Nr cadastral	Suprafața (mp)*	Observații / Referințe
	1.498	

* Suprafața este determinată în planul de proiecție Stereo 70.



Date referitoare la teren

Crt	Categorie folosință	Intravilan	Suprafața (mp)	Tarla	Parcelă	Nr. topo	Observații / Referințe
1	arabil	NU	1.498	111	3367	-	

Lungime Segmente

1) Valorile lungimilor segmentelor sunt obținute din proiecție în plan.

Punct început	X / Y	Punct sfârșit	X / Y	Lungime segment (** (m)
1	477.741,876 483.873,203	2	477.741,875 483.873,201	0.002
2	477.741,875 483.873,201	3	477.736,532 483.858,87	15.295
3	477.736,532 483.858,87	4	477.733,904 483.838,319	20.718
4	477.733,904 483.838,319	5	477.738,794 483.821,878	17.153
5	477.738,794 483.821,878	6	477.743,239 483.817,434	6.285

Punct început	X / Y	Punct sfârșit	X / Y	Lungime segment (** (m)
6	477.743,239 483.817,434	7	477.751,166 483.818,619	8.015
7	477.751,166 483.818,619	8	477.767,909 483.825,358	18.048
8	477.767,909 483.825,358	9	477.771,539 483.831,283	6.949
9	477.771,539 483.831,283	10	477.772,428 483.836,615	5.406
10	477.772,428 483.836,615	11	477.769,391 483.846,984	10.805
11	477.769,391 483.846,984	12	477.762,797 483.858,019	12.855
12	477.762,797 483.858,019	13	477.754,2 483.868,57	13.61
13	477.754,2 483.868,57	14	477.750,866 483.870,717	3.965
14	477.750,866 483.870,717	1	477.741,876 483.873,203	9.327

** Lungimile segmentelor sunt determinate în planul de proiecție Stereo 70 și sunt rotunjite la 1 milimetru.

*** Distanța dintre puncte este formată din segmente cumulate ce sunt mai mici decât valoarea 1 milimetru.

**DATE DESPRE IMOBILUL NR. 1531**

Oficiul de Cadastru și Publicitate Imobiliară SIBIU
Biroul de Cadastru și Publicitate Imobiliară Agnita

A. Partea I. Descrierea imobilului

TEREN Extravilan

Adresa: Jud. Sibiu

Nr. Crt	Nr cadastral Nr. topografic	Suprafața* (mp)	Observații / Referințe
A1		5.605	Sector cadastral:74 Teren neimprejmuit;

B. Partea II. Proprietari și acte

Inscrieri privitoare la dreptul de proprietate și alte drepturi reale	Referințe
/	
Act Normativ nr. Legea 7, din 13/03/1997 emis de PARLAMENTUL ROMANIEI (CONFORM ART. 13 ALIN. 15);	
B1	Inscrierea provizorie, drept de PROPRIETATE, dobandit prin Lege, cota actuala 1/1
	1) COMUNA BRUIU , CIF:4480270, Proprietar neidentificat

C. Partea III. SARCINI .

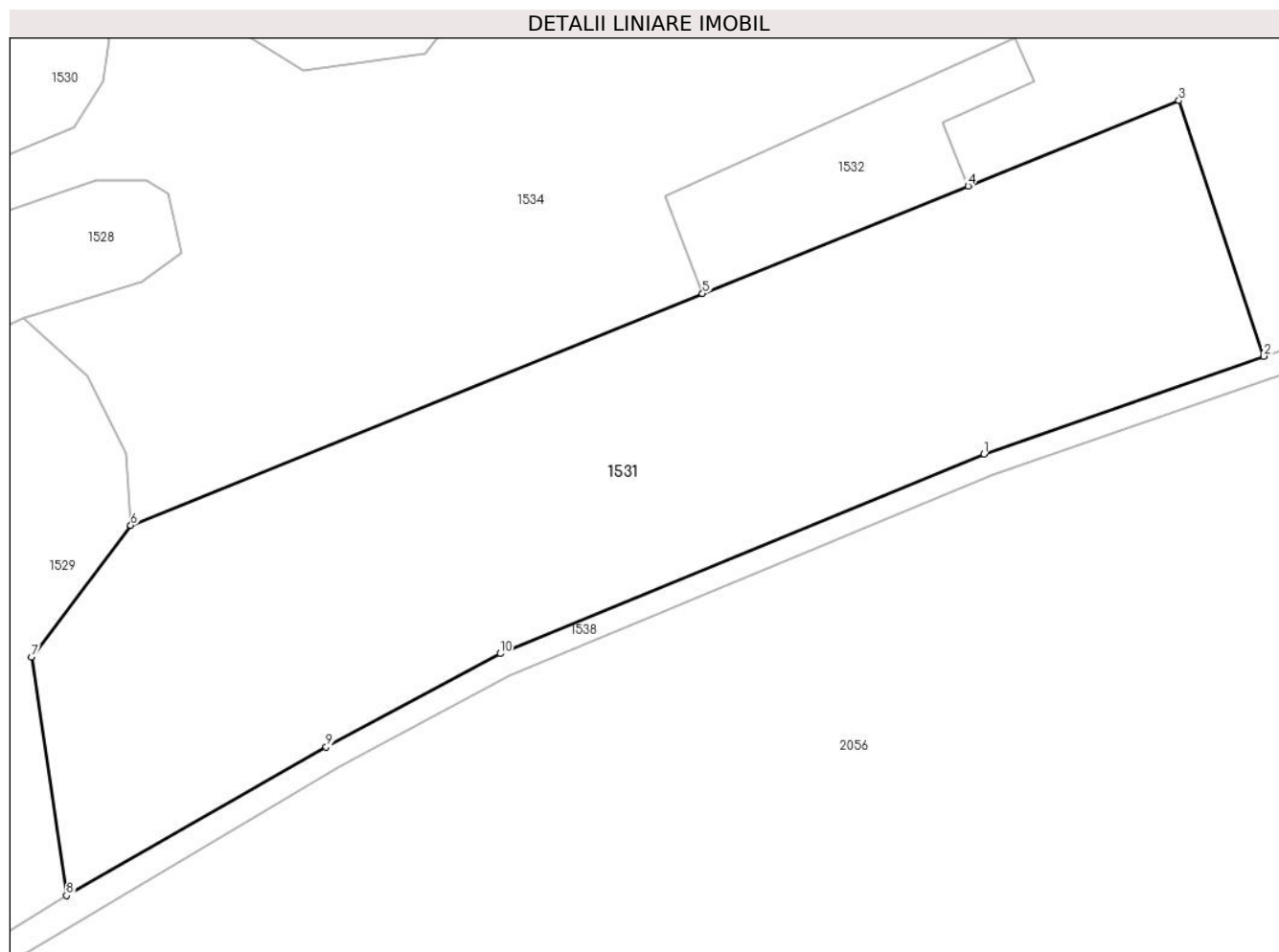
Inscrieri privind dezmembramintele dreptului de proprietate, drepturi reale de garanție și sarcini	Referințe
NU SUNT	

Anexa Nr. 1 La Partea I

Teren

Nr cadastral	Suprafața (mp)*	Observații / Referințe
	5.605	

* Suprafața este determinată în planul de proiecție Stereo 70.



Date referitoare la teren

Crt	Categorie folosință	Intravilan	Suprafața (mp)	Tarla	Parcelă	Nr. topo	Observații / Referințe
1	arabil	NU	5.605	111	3368	-	

Lungime Segmente

1) Valorile lungimilor segmentelor sunt obținute din proiecție în plan.

Punct început	X / Y	Punct sfârșit	X / Y	Lungime segment (** (m)
1	477.885,157 483.783,313	2	477.921,237 483.795,917	38.218
2	477.921,237 483.795,917	3	477.910,289 483.828,847	34.702
3	477.910,289 483.828,847	4	477.883,122 483.817,843	29.311
4	477.883,122 483.817,843	5	477.848,864 483.803,967	36.962
5	477.848,864 483.803,967	6	477.775,166 483.774,116	79.514

Punct început	X / Y	Punct sfârșit	X / Y	Lungime segment (** (m)
6	477.775,166 483.774,116	7	477.762,387 483.757,182	21.215
7	477.762,387 483.757,182	8	477.766,882 483.726,434	31.075
8	477.766,882 483.726,434	9	477.800,364 483.745,549	38.554
9	477.800,364 483.745,549	10	477.822,792 483.757,587	25.454
10	477.822,792 483.757,587	1	477.885,157 483.783,313	67.463

** Lungimile segmentelor sunt determinate în planul de proiecție Stereo 70 și sunt rotunjite la 1 milimetru.

*** Distanța dintre puncte este formată din segmente cumulate ce sunt mai mici decât valoarea 1 milimetru.

**DATE DESPRE IMOBILUL NR. 1532**

Oficiul de Cadastru și Publicitate Imobiliară SIBIU
Biroul de Cadastru și Publicitate Imobiliară Agnita

A. Partea I. Descrierea imobilului

TEREN Extravilan

Adresa: Jud. Sibiu

Nr. Crt	Nr cadastral Nr. topografic	Suprafața* (mp)	Observații / Referințe
A1		601	Sector cadastral:74 Teren neimprejmuit;

B. Partea II. Proprietari și acte

Inscrieri privitoare la dreptul de proprietate și alte drepturi reale		Referințe
/		
Act Normativ nr. Legea 7, din 13/03/1997 emis de PARLAMENTUL ROMANIEI (CONFORM ART. 13 ALIN. 15);		
B1	Inscrierea provizorie, drept de PROPRIETATE, dobandit prin Lege, cota actuala 1/1 1) COMUNA BRUIU , CIF:4480270, Proprietar neidentificat	A1

C. Partea III. SARCINI .

Inscrieri privind dezmembramintele dreptului de proprietate, drepturi reale de garanție și sarcini	Referințe
NU SUNT	

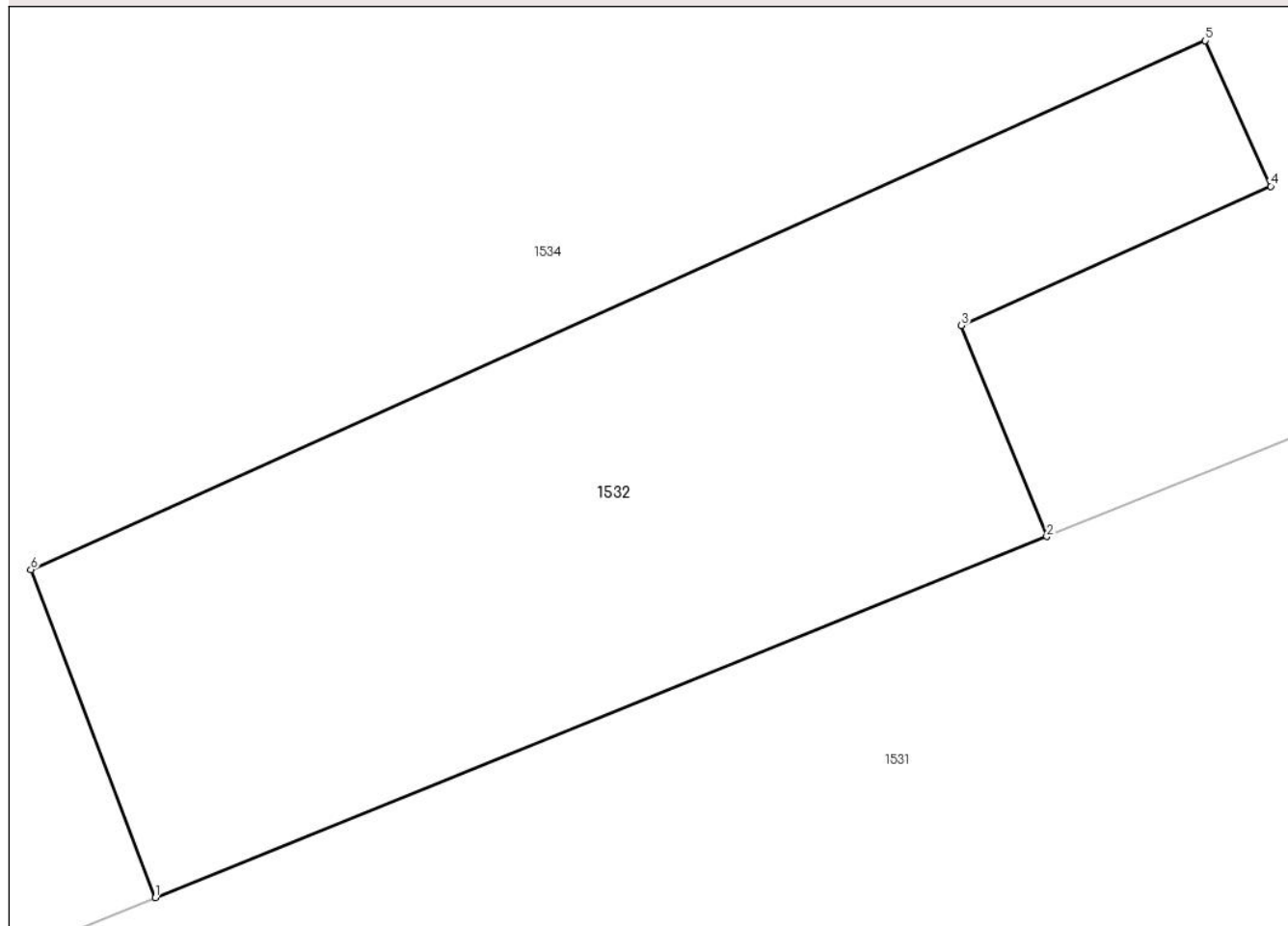
Anexa Nr. 1 La Partea I

Teren

Nr cadastral	Suprafața (mp)*	Observații / Referințe
	601	

* Suprafața este determinată în planul de proiecție Stereo 70.

DETALII LINIARE IMOBIL



Date referitoare la teren

Crt	Categorie folosință	Intra vilan	Suprafața (mp)	Tarla	Parcelă	Nr. topo	Observații / Referințe
1	padure	NU	601	111	3365	-	Tufaris

Lungime Segmente

1) Valorile lungimilor segmentelor sunt obținute din proiecție în plan.

Punct început	X / Y	Punct sfârșit	X / Y	Lungime segment (** (m)
1	477.848,864 483.803,967	2	477.883,122 483.817,843	36.962
2	477.883,122 483.817,843	3	477.879,841 483.825,944	8.74
3	477.879,841 483.825,944	4	477.891,726 483.831,295	13.034
4	477.891,726 483.831,295	5	477.889,21 483.836,883	6.128
5	477.889,21 483.836,883	6	477.844,083 483.816,564	49.49

Punct început	X / Y	Punct sfârșit	X / Y	Lungime segment (** (m)
6	477.844,083 483.816,564	1	477.848,864 483.803,967	13.474

** Lungimile segmentelor sunt determinate în planul de proiecție Stereo 70 și sunt rotunjite la 1 milimetru.

*** Distanța dintre puncte este formată din segmente cumulate ce sunt mai mici decât valoarea 1 milimetru.

**DATE DESPRE IMOBILUL NR. 1533**

Oficiul de Cadastru și Publicitate Imobiliară SIBIU
Biroul de Cadastru și Publicitate Imobiliară Agnita

A. Partea I. Descrierea imobilului

TEREN Extravilan

Adresa: Jud. Sibiu

Nr. Crt	Nr cadastral Nr. topografic	Suprafața* (mp)	Observații / Referințe
A1		2.391	Sector cadastral:74 Teren neimprejmuit;

B. Partea II. Proprietari și acte

Inscrieri privitoare la dreptul de proprietate și alte drepturi reale		Referințe
/		
Act Normativ nr. Legea 7, din 13/03/1997 emis de PARLAMENTUL ROMANIEI (CONFORM ART. 13 ALIN. 15);		
B1	Inscrierea provizorie, drept de PROPRIETATE, dobandit prin Lege, cota actuala 1/1 1) COMUNA BRUIU, CIF:4480270, Proprietar neidentificat	A1

C. Partea III. SARCINI .

Inscrieri privind dezmembramintele dreptului de proprietate, drepturi reale de garanție și sarcini	Referințe
NU SUNT	

Anexa Nr. 1 La Partea I

Teren

Nr cadastral	Suprafața (mp)*	Observații / Referințe
	2.391	

* Suprafața este determinată în planul de proiecție Stereo 70.

DETALII LINIARE IMOBIL



Date referitoare la teren

Crt	Categorie folosință	Intravilan	Suprafața (mp)	Tarla	Parcelă	Nr. topo	Observații / Referințe
1	arabil	NU	2.391	111	3364	-	

Lungime Segmente

1) Valorile lungimilor segmentelor sunt obținute din proiecție în plan.

Punct început	X / Y	Punct sfârșit	X / Y	Lungime segment (** (m)
1	477.926,401 483.894,711	2	477.980,408 483.899,145	54.189
2	477.980,408 483.899,145	3	477.979,414 483.911,252	12.148
3	477.979,414 483.911,252	4	477.931,555 483.911,44	47.859
4	477.931,555 483.911,44	5	477.906,156 483.900,175	27.785
5	477.906,156 483.900,175	6	477.873,693 483.885,883	35.47

Punct început	X / Y	Punct sfârşit	X / Y	Lungime segment (** (m)
6	477.873,693 483.885,883	7	477.823,987 483.863,999	54.31
7	477.823,987 483.863,999	8	477.820,944 483.859,564	5.379
8	477.820,944 483.859,564	9	477.825,105 483.847,547	12.717
9	477.825,105 483.847,547	1	477.926,401 483.894,711	111.738

** Lungimile segmentelor sunt determinate în planul de proiecție Stereo 70 și sunt rotunjite la 1 milimetru.

*** Distanța dintre puncte este formată din segmente cumulate ce sunt mai mici decât valoarea 1 milimetru.

**DATE DESPRE IMOBILUL NR. 1534**

Oficiul de Cadastru și Publicitate Imobiliară SIBIU
Biroul de Cadastru și Publicitate Imobiliară Agnita

A. Partea I. Descrierea imobilului

TEREN Extravilan

Adresa: Jud. Sibiu

Nr. Crt	Nr cadastral Nr. topografic	Suprafața* (mp)	Observații / Referințe
A1		18.919	Sector cadastral:74 Teren neimprejmuit;

B. Partea II. Proprietari și acte

Inscrieri privitoare la dreptul de proprietate și alte drepturi reale	Referințe
/	
Act Normativ nr. Legea 7, din 13/03/1997 emis de PARLAMENTUL ROMANIEI (CONFORM ART. 13 ALIN. 15);	
B1	Inscrierea provizorie, drept de PROPRIETATE, dobandit prin Lege, cota actuala 1/1
	1) COMUNA BRUIU , CIF:4480270, Proprietar neidentificat

C. Partea III. SARCINI .

Inscrieri privind dezmembramintele dreptului de proprietate, drepturi reale de garanție și sarcini	Referințe
NU SUNT	

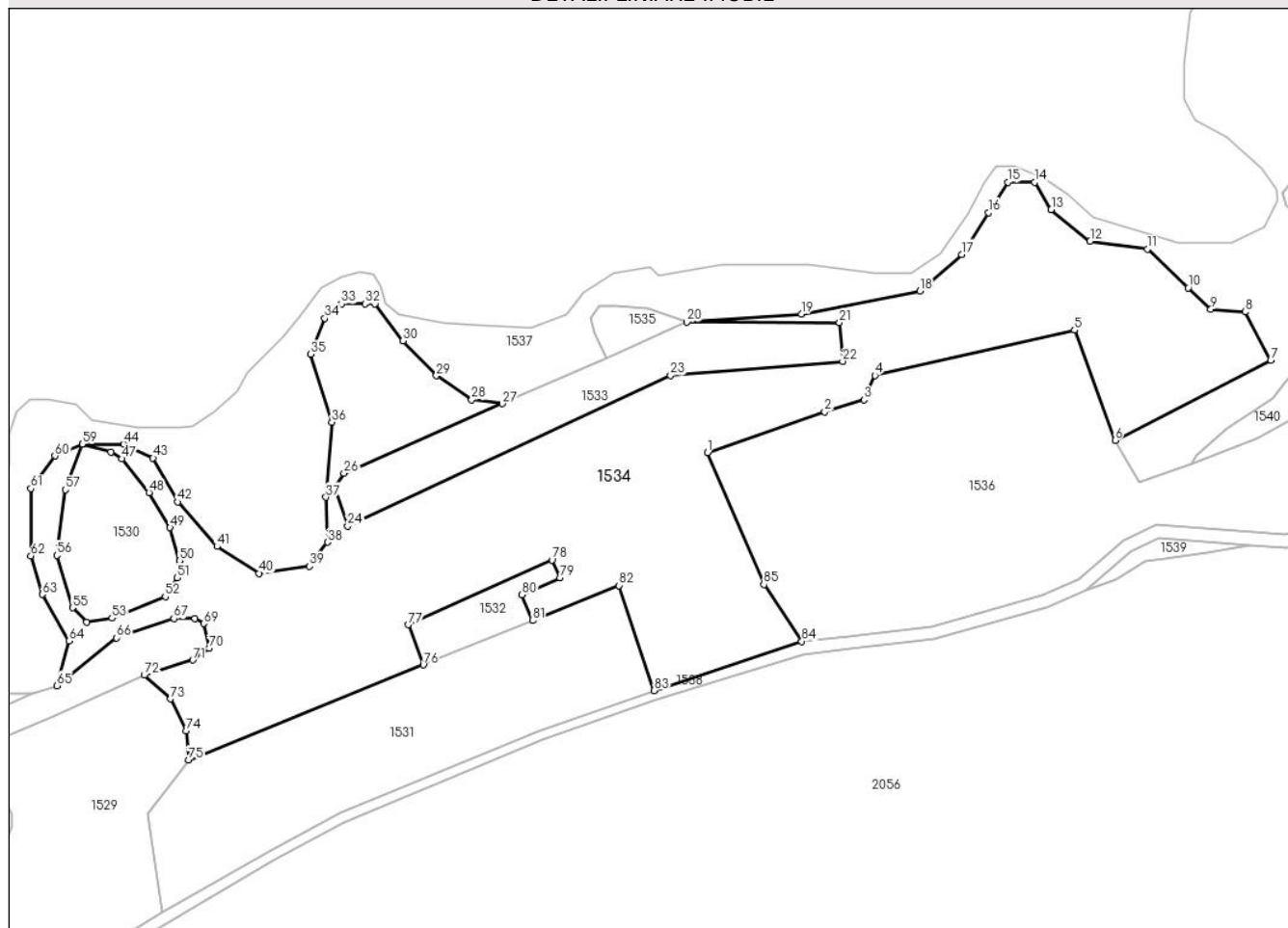
Anexa Nr. 1 La Partea I

Teren

Nr cadastral	Suprafața (mp)*	Observații / Referințe
	18.919	

* Suprafața este determinată în planul de proiecție Stereo 70.

DETALII LINIARE IMOBIL



Date referitoare la teren

Crt	Categorie folosință	Intravilan	Suprafața (mp)	Tarla	Parcelă	Nr. topo	Observații / Referințe
1	faneata	NU	18.919	111	3366	-	

Lungime Segmente

1) Valorile lungimilor segmentelor sunt obținute din proiecție în plan.

Punct început	X / Y	Punct sfârșit	X / Y	Lungime segment	Punct început	X / Y	Punct sfârșit	X / Y	Lungime segment	Punct început	X / Y	Punct sfârșit	X / Y	Lungime segment
1	477.938,058 483.870,56	2	477.974,756 483.883,295	38.845	2	477.974,756 483.883,295	3	477.987,105 483.887,06	12.91	3	477.987,105 483.887,06	4	477.990,475 483.894,723	8.371
4	477.990,475 483.894,723	5	478.053,145 483.908,888	64.251	5	478.053,145 483.908,888	6	478.065,884 483.874,361	36.802	6	478.065,884 483.874,361	7	478.114,697 483.899,502	54.907
7	478.114,697 483.899,502	8	478.106,623 483.914,635	17.152	8	478.106,623 483.914,635	9	478.095,909 483.915,463	10.746	9	478.095,909 483.915,463	10	478.088,794 483.922,202	9.8
10	478.088,794 483.922,202	11	478.076,011 483.934,308	17.606	11	478.076,011 483.934,308	12	478.058,013 483.936,83	18.174	12	478.058,013 483.936,83	13	478.045,837 483.946,755	15.709
13	478.045,837 483.946,755	14	478.040,622 483.955,271	9.986	14	478.040,622 483.955,271	15	478.032,265 483.955,271	8.357	15	478.032,265 483.955,271	16	478.026,157 483.945,746	11.315
16	478.026,157 483.945,746	17	478.017,747 483.932,631	15.58	17	478.017,747 483.932,631	18	478.004,627 483.921,197	17.403	18	478.004,627 483.921,197	19	477.967,455 483.913,967	37.869

Punct început	X / Y	Punct sfârșit	X / Y	Lungime segment	Punct început	X / Y	Punct sfârșit	X / Y	Lungime segment	Punct început	X / Y	Punct sfârșit	X / Y	Lungime segment
19	477.967,455 483.913,967	20	477.931,555 483.911,44	35.989	20	477.931,555 483.911,44	21	477.979,414 483.911,252	47.859	21	477.979,414 483.911,252	22	477.980,408 483.899,145	12.148
22	477.980,408 483.899,145	23	477.926,401 483.894,711	54.189	23	477.926,401 483.894,711	24	477.825,105 483.847,547	111.738	24	477.825,105 483.847,547	25	477.820,944 483.859,564	12.717
25	477.820,944 483.859,564	26	477.823,987 483.863,999	5.379	26	477.823,987 483.863,999	27	477.873,693 483.885,883	54.31	27	477.873,693 483.885,883	28	477.864,035 483.887,066	9.73
28	477.864,035 483.887,066	29	477.852,934 483.894,633	13.435	29	477.852,934 483.894,633	30	477.842,506 483.905,562	15.106	30	477.842,506 483.905,562	31	477.833,759 483.917,164	14.53
31	477.833,759 483.917,164	32	477.830,563 483.917,164	3.196	32	477.830,563 483.917,164	33	477.823,162 483.917,164	7.401	33	477.823,162 483.917,164	34	477.817,948 483.912,624	6.914
34	477.817,948 483.912,624	35	477.813,575 483.901,359	12.084	35	477.813,575 483.901,359	36	477.820,128 483.880,094	22.252	36	477.820,128 483.880,094	37	477.818,277 483.856,554	23.613
37	477.818,277 483.856,554	38	477.818,782 483.842,43	14.133	38	477.818,782 483.842,43	39	477.813,194 483.834,866	9.404	39	477.813,194 483.834,866	40	477.797,383 483.832,68	15.961
40	477.797,383 483.832,68	41	477.784,095 483.841,087	15.724	41	477.784,095 483.841,087	42	477.771,816 483.855,043	18.589	42	477.771,816 483.855,043	43	477.764,079 483.868,831	15.81
43	477.764,079 483.868,831	44	477.754,828 483.873,203	10.232	44	477.754,828 483.873,203	45	477.741,876 483.873,203	12.952	45	477.741,876 483.873,203	46	477.750,866 483.870,717	9.327
46	477.750,866 483.870,717	47	477.754,2 483.868,57	3.965	47	477.754,2 483.868,57	48	477.762,797 483.858,019	13.61	48	477.762,797 483.858,019	49	477.769,391 483.846,984	12.855
49	477.769,391 483.846,984	50	477.772,428 483.836,615	10.805	50	477.772,428 483.836,615	51	477.771,539 483.831,283	5.406	51	477.771,539 483.831,283	52	477.767,909 483.825,358	6.949
52	477.767,909 483.825,358	53	477.751,166 483.818,619	18.048	53	477.751,166 483.818,619	54	477.743,239 483.817,434	8.015	54	477.743,239 483.817,434	55	477.738,794 483.821,878	6.285
55	477.738,794 483.821,878	56	477.733,904 483.838,319	17.153	56	477.733,904 483.838,319	57	477.736,532 483.858,87	20.718	57	477.736,532 483.858,87	58	477.741,875 483.873,201	15.295
58	477.741,875 483.873,201	59	477.741,874 483.873,202	0.002	59	477.741,874 483.873,202	60	477.733,298 483.869,503	9.34	60	477.733,298 483.869,503	61	477.725,732 483.859,247	12.745
61	477.725,732 483.859,247	62	477.725,732 483.838,17	21.077	62	477.725,732 483.838,17	63	477.729,432 483.826,063	12.66	63	477.729,432 483.826,063	64	477.737,674 483.811,435	16.79
64	477.737,674 483.811,435	65	477.733,889 483.797,445	14.493	65	477.733,889 483.797,445	66	477.752,634 483.812,419	23.992	66	477.752,634 483.812,419	67	477.770,602 483.818,508	18.972
67	477.770,602 483.818,508	68	477.777,226 483.818,508	6.624	68	477.777,226 483.818,508	69	477.779,967 483.816,91	3.173	69	477.779,967 483.816,91	70	477.781,64 483.809,204	7.886
70	477.781,64 483.809,204	71	477.776,539 483.805,475	6.319	71	477.776,539 483.805,475	72	477.761,312 483.800,756	15.941	72	477.761,312 483.800,756	73	477.769,565 483.793,29	11.129
73	477.769,565 483.793,29	74	477.774,512 483.783,322	11.128	74	477.774,512 483.783,322	75	477.775,166 483.774,116	9.229	75	477.775,166 483.774,116	76	477.848,864 483.803,967	79.514
76	477.848,864 483.803,967	77	477.844,083 483.816,564	13.474	77	477.844,083 483.816,564	78	477.889,21 483.836,883	49.49	78	477.889,21 483.836,883	79	477.891,726 483.831,295	6.128
79	477.891,726 483.831,295	80	477.879,841 483.825,944	13.034	80	477.879,841 483.825,944	81	477.883,122 483.817,843	8.74	81	477.883,122 483.817,843	82	477.910,289 483.828,847	29.311
82	477.910,289 483.828,847	83	477.921,237 483.795,917	34.702	83	477.921,237 483.795,917	84	477.967,605 483.811,333	48.864	84	477.967,605 483.811,333	85	477.955,707 483.829,145	21.42
85	477.955,707 483.829,145	1	477.938,058 483.870,56	45.019										

** Lungimile segmentelor sunt determinate în planul de proiecție Stereo 70 și sunt rotunjite la 1 milimetru.

*** Distanța dintre puncte este formată din segmente cumulate ce sunt mai mici decât valoarea 1 milimetru.

**DATE DESPRE IMOBILUL NR. 1535**

Oficiul de Cadastru și Publicitate Imobiliară SIBIU
Biroul de Cadastru și Publicitate Imobiliară Agnita

A. Partea I. Descrierea imobilului

TEREN Extravilan

Adresa: Jud. Sibiu

Nr. Crt	Nr cadastral Nr. topografic	Suprafața* (mp)	Observații / Referințe
A1		276	Sector cadastral:74 Teren neimprejmuit;

B. Partea II. Proprietari și acte

Inscrieri privitoare la dreptul de proprietate și alte drepturi reale		Referințe
/		
Act Normativ nr. Legea 7, din 13/03/1997 emis de PARLAMENTUL ROMANIEI (CONFORM ART. 13 ALIN. 15);		
B1	Inscrierea provizorie, drept de PROPRIETATE, dobandit prin Lege, cota actuala 1/1 1) COMUNA BRUIU , CIF:4480270, Proprietar neidentificat	A1

C. Partea III. SARCINI .

Inscrieri privind dezmembramintele dreptului de proprietate, drepturi reale de garanție și sarcini	Referințe
NU SUNT	

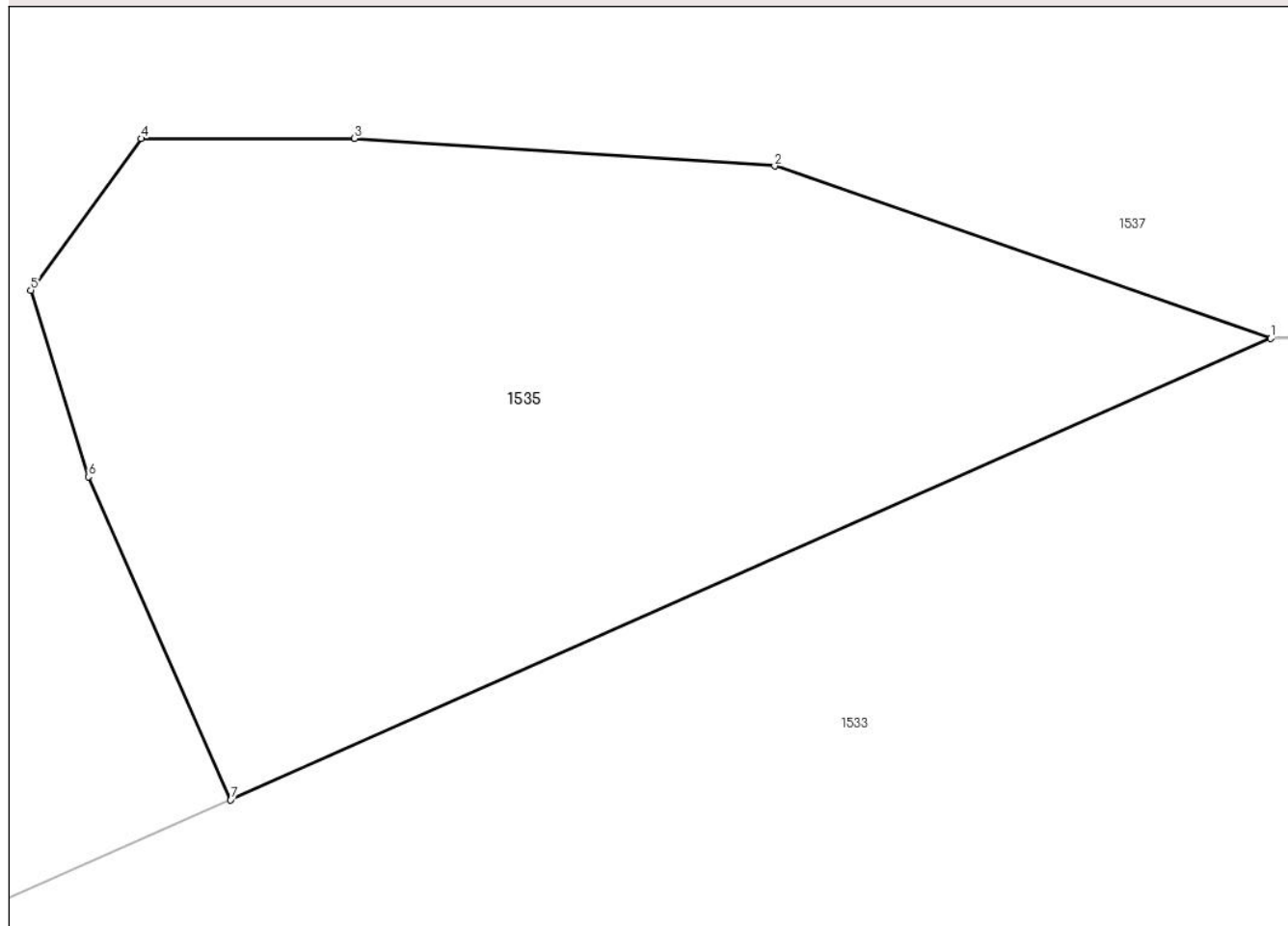
Anexa Nr. 1 La Partea I

Teren

Nr cadastral	Suprafața (mp)*	Observații / Referințe
	276	

* Suprafața este determinată în planul de proiecție Stereo 70.

DETALII LINIARE IMOBIL



Date referitoare la teren

Crt	Categorie folosință	Intra vilan	Suprafața (mp)	Tarla	Parcelă	Nr. topo	Observații / Referințe
1	faneata	NU	276	111	3363	-	

Lungime Segmente

1) Valorile lungimilor segmentelor sunt obținute din proiecție în plan.

Punct început	X / Y	Punct sfârșit	X / Y	Lungime segment (** (m)
1	477.931,555 483.911,44	2	477.919,444 483.915,644	12.82
2	477.919,444 483.915,644	3	477.909,184 483.916,317	10.282
3	477.909,184 483.916,317	4	477.903,97 483.916,317	5.214
4	477.903,97 483.916,317	5	477.901,279 483.912,617	4.575
5	477.901,279 483.912,617	6	477.902,683 483.908,063	4.766

Punct început	X / Y	Punct sfârșit	X / Y	Lungime segment (** (m)
6	477.902,683 483.908,063	7	477.906,156 483.900,175	8.619
7	477.906,156 483.900,175	1	477.931,555 483.911,44	27.785

** Lungimile segmentelor sunt determinate în planul de proiecție Stereo 70 și sunt rotunjite la 1 milimetru.

*** Distanța dintre puncte este formată din segmente cumulate ce sunt mai mici decât valoarea 1 milimetru.

**DATE DESPRE IMOBILUL NR. 1536**

Oficiul de Cadastru și Publicitate Imobiliară SIBIU
Biroul de Cadastru și Publicitate Imobiliară Agnita

A. Partea I. Descrierea imobilului

TEREN Extravilan

Adresa: Jud. Sibiu

Nr. Crt	Nr cadastral Nr. topografic	Suprafața* (mp)	Observații / Referințe
A1	100083	11.301	Sector cadastral:74 Teren neimprejmuit;

B. Partea II. Proprietari și acte

Inscrieri privitoare la dreptul de proprietate și alte drepturi reale		Referințe
5616 / 22/10/2009		
Act Notarial nr. 744, din 19/07/2001 emis de BNP MOLDOVAN LENUTA;		
B1	Intabulare, drept de PROPRIETATE donatie cu titlu gratuit si cu scutire de raport, dobandit prin Conventie, cota actuala 1/1 1) BUDAC IOAN, si sotia 2) BUDAC ABIGAILA	A1

C. Partea III. SARCINI .

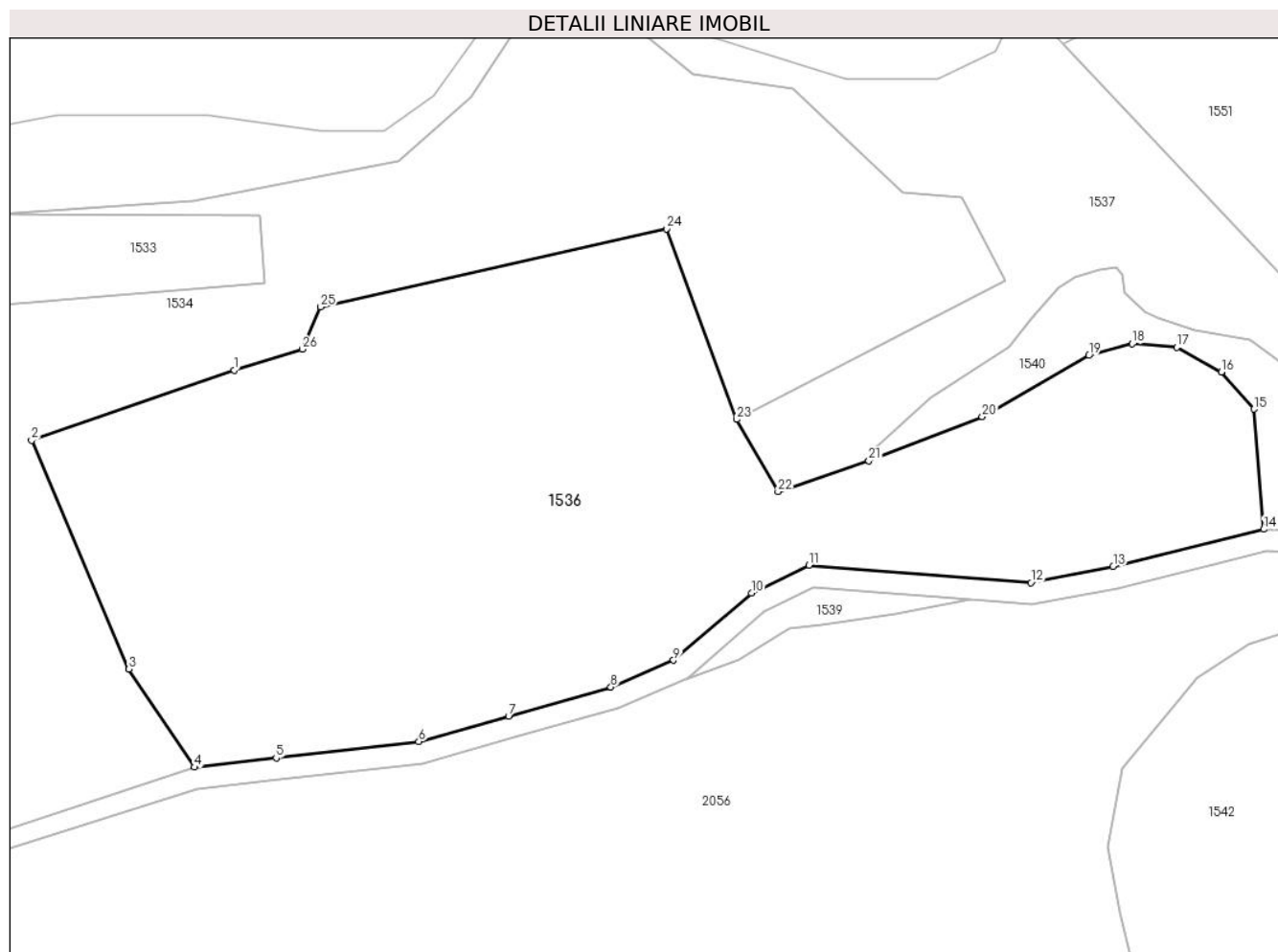
Inscrieri privind dezmembramintele dreptului de proprietate, drepturi reale de garanție și sarcini	Referințe
NU SUNT	

Anexa Nr. 1 La Partea I

Teren

Nr cadastral	Suprafața (mp)*	Observații / Referințe
100083	11.301	

* Suprafața este determinată în planul de proiecție Stereo 70.



Date referitoare la teren

Crt	Categorie folosință	Intravilan	Suprafața (mp)	Tarla	Parcelă	Nr. topo	Observații / Referințe
1	arabil	NU	11.301	111	3362	-	

Lungime Segmente

1) Valorile lungimilor segmentelor sunt obținute din proiecție în plan.

Punct început	X / Y	Punct sfârșit	X / Y	Lungime segment (** (m)
1	477.974,756 483.883,295	2	477.938,058 483.870,56	38.845
3	477.955,707 483.829,145	4	477.967,605 483.811,333	21.42
5	477.982,399 483.813,025	6	478.008,249 483.815,98	26.018
7	478.024,533 483.820,602	8	478.043,072 483.825,864	19.271
9	478.054,448 483.830,704	10	478.068,563 483.842,887	18.646

Punct început	X / Y	Punct sfârșit	X / Y	Lungime segment (** (m)
2	477.938,058 483.870,56	3	477.955,707 483.829,145	45.019
4	477.967,605 483.811,333	5	477.982,399 483.813,025	14.89
6	478.008,249 483.815,98	7	478.024,533 483.820,602	16.927
8	478.043,072 483.825,864	9	478.054,448 483.830,704	12.363
10	478.068,563 483.842,887	11	478.078,981 483.847,904	11.563

Punct început	X / Y	Punct sfârșit	X / Y	Lungime segment (** (m)	Punct început	X / Y	Punct sfârșit	X / Y	Lungime segment (** (m)
11	478.078,981 483.847,904	12	478.119,221 483.844,793	40.36	12	478.119,221 483.844,793	13	478.134,152 483.847,696	15.211
13	478.134,152 483.847,696	14	478.161,443 483.854,458	28.116	14	478.161,443 483.854,458	15	478.159,677 483.876,21	21.824
15	478.159,677 483.876,21	16	478.153,749 483.882,955	8.98	16	478.153,749 483.882,955	17	478.145,68 483.887,397	9.211
17	478.145,68 483.887,397	18	478.137,611 483.888,055	8.096	18	478.137,611 483.888,055	19	478.129,746 483.885,927	8.148
19	478.129,746 483.885,927	20	478.110,413 483.874,831	22.291	20	478.110,413 483.874,831	21	478.089,847 483.866,818	22.072
21	478.089,847 483.866,818	22	478.073,393 483.861,27	17.364	22	478.073,393 483.861,27	23	478.065,884 483.874,361	15.092
23	478.065,884 483.874,361	24	478.053,145 483.908,888	36.802	24	478.053,145 483.908,888	25	477.990,475 483.894,723	64.251
25	477.990,475 483.894,723	26	477.987,105 483.887,06	8.371	26	477.987,105 483.887,06	1	477.974,756 483.883,295	12.91

** Lungimile segmentelor sunt determinate în planul de proiecție Stereo 70 și sunt rotunjite la 1 milimetru.

*** Distanța dintre puncte este formată din segmente cumulate ce sunt mai mici decât valoarea 1 milimetru.

**DATE DESPRE IMOBILUL NR. 1537**

Oficiul de Cadastru și Publicitate Imobiliară SIBIU
Biroul de Cadastru și Publicitate Imobiliară Agnita

A. Partea I. Descrierea imobilului

TEREN Extravilan

Adresa: Jud. Sibiu

Nr. Crt	Nr cadastral Nr. topografic	Suprafața* (mp)	Observații / Referințe
A1		31.858	Sector cadastral:74 Teren neimprejmuit;

B. Partea II. Proprietari și acte

Inscrieri privitoare la dreptul de proprietate și alte drepturi reale		Referințe
/		
Act Normativ nr. Legea 7, din 13/03/1997 emis de PARLAMENTUL ROMANIEI (CONFORM ART. 13 ALIN. 15);		
B1	Inscrierea provizorie, drept de PROPRIETATE, dobandit prin Lege, cota actuala 1/1 1) COMUNA BRUIU , CIF:4480270, Proprietar neidentificat	A1

C. Partea III. SARCINI .

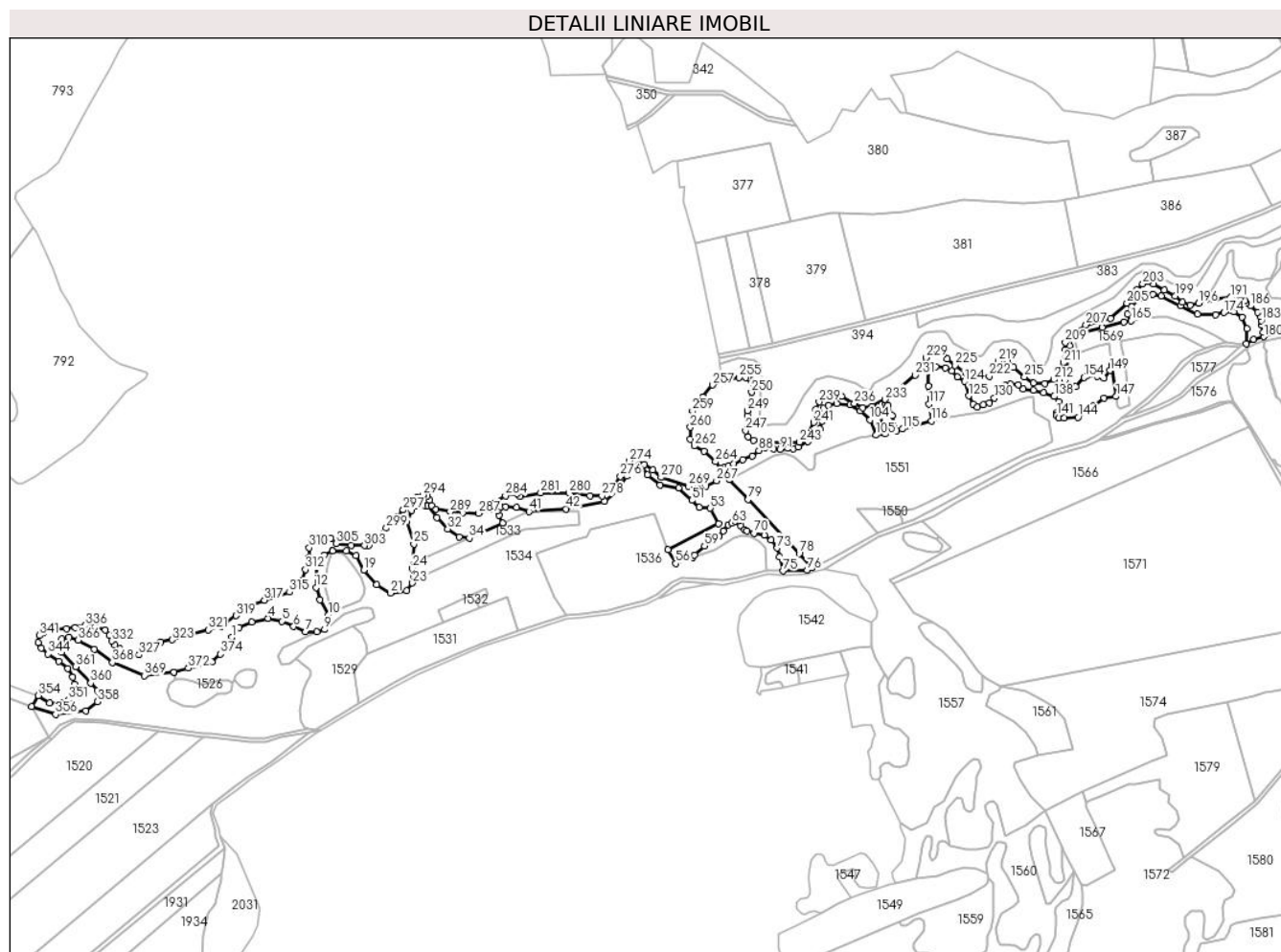
Inscrieri privind dezmembramintele dreptului de proprietate, drepturi reale de garanție și sarcini	Referințe
NU SUNT	

Anexa Nr. 1 La Partea I

Teren

Nr cadastral	Suprafața (mp)*	Observații / Referințe
	31.858	

* Suprafața este determinată în planul de proiecție Stereo 70.



Date referitoare la teren

Crt	Categorie folosință	Intravilan	Suprafața (mp)	Tarla	Parcelă	Nr. topo	Observații / Referințe
1	padure	NU	31.858	111	3346	-	Tufaris

Lungime Segmente

1) Valorile lungimilor segmentelor sunt obținute din proiecție în plan.

Punct început	X / Y	Punct sfârșit	X / Y	Lungime segment	Punct început	X / Y	Punct sfârșit	X / Y	Lungime segment	Punct început	X / Y	Punct sfârșit	X / Y	Lungime segment
1	477.644,237 483.789,879	2	477.651,47 483.799,631	12.14 2	2	477.651,47 483.799,631	3	477.663,58 483.804,843	13.18 4	3	477.663,58 483.804,843	4	477.679,223 483.808,374	16.03 7
4	477.679,223 483.808,374	5	477.692,343 483.805,516	13.42 8	5	477.692,343 483.805,516	6	477.703,949 483.800,303	12.72 3	6	477.703,949 483.800,303	7	477.715,54 483.795,097	12.70 6
7	477.715,54 483.795,097	8	477.726,32 483.795,097	10.78	8	477.726,32 483.795,097	9	477.733,889 483.797,445	7.925	9	477.733,889 483.797,445	10	477.737,674 483.811,435	14.49 3
10	477.737,674 483.811,435	11	477.729,432 483.826,063	16.79	11	477.729,432 483.826,063	12	477.725,732 483.838,17	12.66	12	477.725,732 483.838,17	13	477.725,732 483.859,247	21.07 7
13	477.725,732 483.859,247	14	477.733,298 483.869,503	12.74 5	14	477.733,298 483.869,503	15	477.741,874 483.873,202	9.34	15	477.741,874 483.873,202	16	477.741,876 483.873,203	0.002
16	477.741,876 483.873,203	17	477.754,828 483.873,203	12.95 2	17	477.754,828 483.873,203	18	477.764,079 483.868,831	10.23 2	18	477.764,079 483.868,831	19	477.771,816 483.855,043	15.81

Punct început	X / Y	Punct sfârșit	X / Y	Lungime segment	Punct început	X / Y	Punct sfârșit	X / Y	Lungime segment	Punct început	X / Y	Punct sfârșit	X / Y	Lungime segment
19	477.771,816 483.855,043	20	477.784,095 483.841,087	18.58 9	20	477.784,095 483.841,087	21	477.797,383 483.832,68	15.72 4	21	477.797,383 483.832,68	22	477.813,194 483.834,866	15.96 1
22	477.813,194 483.834,866	23	477.818,782 483.842,43	9.404	23	477.818,782 483.842,43	24	477.818,277 483.856,554	14.13 3	24	477.818,277 483.856,554	25	477.820,128 483.880,094	23.61 3
25	477.820,128 483.880,094	26	477.813,575 483.901,359	22.25 2	26	477.813,575 483.901,359	27	477.817,948 483.912,624	12.08 4	27	477.817,948 483.912,624	28	477.823,162 483.917,164	6.914
28	477.823,162 483.917,164	29	477.830,563 483.917,164	7.401	29	477.830,563 483.917,164	30	477.833,759 483.917,164	3.196	30	477.833,759 483.917,164	31	477.842,506 483.905,562	14.53
31	477.842,506 483.905,562	32	477.852,934 483.894,633	15.10 6	32	477.852,934 483.894,633	33	477.864,035 483.887,066	13.43 5	33	477.864,035 483.887,066	34	477.873,693 483.885,883	9.73
34	477.873,693 483.885,883	35	477.906,156 483.900,175	35.47	35	477.906,156 483.900,175	36	477.902,683 483.908,063	8.619	36	477.902,683 483.908,063	37	477.901,279 483.912,617	4.766
37	477.901,279 483.912,617	38	477.903,97 483.916,317	4.575	38	477.903,97 483.916,317	39	477.909,184 483.916,317	5.214	39	477.909,184 483.916,317	40	477.919,444 483.915,644	10.28 2
40	477.919,444 483.915,644	41	477.931,555 483.911,44	12.82	41	477.931,555 483.911,44	42	477.967,455 483.913,967	35.98 9	42	477.967,455 483.913,967	43	478.004,627 483.921,197	37.86 9
43	478.004,627 483.921,197	44	478.017,747 483.932,631	17.40 3	44	478.017,747 483.932,631	45	478.026,157 483.945,746	15.58	45	478.026,157 483.945,746	46	478.032,265 483.955,271	11.31 5
46	478.032,265 483.955,271	47	478.040,622 483.955,271	8.357	47	478.040,622 483.955,271	48	478.045,837 483.946,755	9.986	48	478.045,837 483.946,755	49	478.058,013 483.936,83	15.70 9
49	478.058,013 483.936,83	50	478.076,011 483.934,308	18.17 4	50	478.076,011 483.934,308	51	478.088,794 483.922,202	17.60 6	51	478.088,794 483.922,202	52	478.095,909 483.915,463	9.8
52	478.095,909 483.915,463	53	478.106,623 483.914,635	10.74 6	53	478.106,623 483.914,635	54	478.114,697 483.899,502	17.15 2	54	478.114,697 483.899,502	55	478.065,884 483.874,361	54.90 7
55	478.065,884 483.874,361	56	478.073,393 483.861,27	15.09 2	56	478.073,393 483.861,27	57	478.089,847 483.866,818	17.36 4	57	478.089,847 483.866,818	58	478.091,419 483.869,513	3.12
58	478.091,419 483.869,513	59	478.101,045 483.878,213	12.97 5	59	478.101,045 483.878,213	60	478.115,18 483.887,469	16.89 6	60	478.115,18 483.887,469	61	478.119,32 483.892,638	6.623
61	478.119,32 483.892,638	62	478.124,305 483.898,276	7.526	62	478.124,305 483.898,276	63	478.127,237 483.900,078	3.441	63	478.127,237 483.900,078	64	478.131,635 483.901,43	4.601
64	478.131,635 483.901,43	65	478.134,614 483.901,881	3.013	65	478.134,614 483.901,881	66	478.135,714 483.900,666	1.639	66	478.135,714 483.900,666	67	478.136,292 483.897,312	3.403
67	478.136,292 483.897,312	68	478.140,007 483.893,805	5.109	68	478.140,007 483.893,805	69	478.142,349 483.892,757	2.566	69	478.142,349 483.892,757	70	478.148,86 483.890,625	6.851
70	478.148,86 483.890,625	71	478.158,961 483.888,816	10.26 2	71	478.158,961 483.888,816	72	478.165,64 483.883,987	8.242	72	478.165,64 483.883,987	73	478.171,485 483.876,132	9.791
73	478.171,485 483.876,132	74	478.173,851 483.867,748	8.711	74	478.173,851 483.867,748	75	478.176,846 483.854,019	14.05 2	75	478.176,846 483.854,019	76	478.200,479 483.854,817	23.64 6
76	478.200,479 483.854,817	77	478.204,884 483.857,011	4.921	77	478.204,884 483.857,011	78	478.192,648 483.870,804	18.43 8	78	478.192,648 483.870,804	79	478.143,22 483.923,058	71.92 8
79	478.143,22 483.923,058	80	478.125,104 483.942,287	26.41 9	80	478.125,104 483.942,287	81	478.119,715 483.948,045	7.886	81	478.119,715 483.948,045	82	478.118,389 483.951,853	4.032
82	478.118,389 483.951,853	83	478.120,556 483.954,422	3.361	83	478.120,556 483.954,422	84	478.124,381 483.955,662	4.021	84	478.124,381 483.955,662	85	478.129,175 483.957,603	5.172
85	478.129,175 483.957,603	86	478.138,215 483.961,685	9.919	86	478.138,215 483.961,685	87	478.147,158 483.964,781	9.464	87	478.147,158 483.964,781	88	478.153,624 483.970,436	8.59
88	478.153,624 483.970,436	89	478.159,384 483.973,308	6.436	89	478.159,384 483.973,308	90	478.167,869 483.971,813	8.616	90	478.167,869 483.971,813	91	478.174,092 483.971,738	6.223
91	478.174,092 483.971,738	92	478.181,695 483.972,507	7.642	92	478.181,695 483.972,507	93	478.187,032 483.971,985	5.362	93	478.187,032 483.971,985	94	478.191,899 483.974,043	5.284
94	478.191,899 483.974,043	95	478.201,258 483.979,222	10.69 6	95	478.201,258 483.979,222	96	478.212,454 483.991,418	16.55 6	96	478.212,454 483.991,418	97	478.214,954 483.998,683	7.683
97	478.214,954 483.998,683	98	478.213,891 484.006,581	7.969	98	478.213,891 484.006,581	99	478.216,394 484.011,057	5.128	99	478.216,394 484.011,057	100	478.220,795 484.014,039	5.316
100	478.220,795 484.014,039	101	478.229,166 484.015,808	8.556	101	478.229,166 484.015,808	102	478.242,047 484.014,546	12.94 3	102	478.242,047 484.014,546	103	478.251,747 484.008,656	11.34 8
103	478.251,747 484.008,656	104	478.261,296 484.000,099	12.82 2	104	478.261,296 484.000,099	105	478.267,072 483.985,288	15.89 7	105	478.267,072 483.985,288	106	478.275,564 483.986,86	8.636
106	478.275,564 483.986,86	107	478.270,507 484.004,594	18.44 1	107	478.270,507 484.004,594	108	478.268,52 484.011,563	7.247	108	478.268,52 484.011,563	109	478.269,823 484.013,354	2.215
109	478.269,823 484.013,354	110	478.272,734 484.015,237	3.467	110	478.272,734 484.015,237	111	478.276,443 484.015,237	3.709	111	478.276,443 484.015,237	112	478.278,441 484.014,153	2.273
112	478.278,441 484.014,153	113	478.282,493 484.004,225	10.72 3	113	478.282,493 484.004,225	114	478.286,556 483.989,54	15.23 7	114	478.286,556 483.989,54	115	478.292,223 483.991,108	5.88
115	478.292,223 483.991,108	116	478.320,374 483.998,805	29.18 4	116	478.320,374 483.998,805	117	478.318,059 484.015,326	16.68 2	117	478.318,059 484.015,326	118	478.317,426 484.032,71	17.39 6

Punct început	X / Y	Punct sfârșit	X / Y	Lungime segment	Punct început	X / Y	Punct sfârșit	X / Y	Lungime segment	Punct început	X / Y	Punct sfârșit	X / Y	Lungime segment
118	478.317,426 484.032,71	119	478.317,143 484.046,378	13.671	119	478.317,143 484.046,378	120	478.324,758 484.051,5	9.177	120	478.324,758 484.051,5	121	478.333,875 484.049,96	9.246
121	478.333,875 484.049,96	122	478.340,578 484.047,55	7.123	122	478.340,578 484.047,55	123	478.345,704 484.041,622	7.837	123	478.345,704 484.041,622	124	478.352,259 484.037,109	7.958
124	478.352,259 484.037,109	125	478.356,511 484.023,097	14.643	125	478.356,511 484.023,097	126	478.360,659 484.015,298	8.833	126	478.360,659 484.015,298	127	478.364,562 484.012,251	4.952
127	478.364,562 484.012,251	128	478.370,783 484.014,425	6.59	128	478.370,783 484.014,425	129	478.376,395 484.016,363	5.937	129	478.376,395 484.016,363	130	478.381,234 484.020,968	6.68
130	478.381,234 484.020,968	131	478.388,471 484.031,229	12.556	131	478.388,471 484.031,229	132	478.391,847 484.033,352	3.988	132	478.391,847 484.033,352	133	478.397,053 484.034,396	5.31
133	478.397,053 484.034,396	134	478.404,645 484.034,058	7.6	134	478.404,645 484.034,058	135	478.409,196 484.029,694	6.305	135	478.409,196 484.029,694	136	478.418,996 484.028,733	9.847
136	478.418,996 484.028,733	137	478.428,822 484.026,338	10.114	137	478.428,822 484.026,338	138	478.439,075 484.022,564	10.926	138	478.439,075 484.022,564	139	478.443,232 484.017,687	6.408
139	478.443,232 484.017,687	140	478.441,579 484.007,057	10.758	140	478.441,579 484.007,057	141	478.441,308 484.003,878	3.191	141	478.441,308 484.003,878	142	478.443,474 484.001,781	3.015
142	478.443,474 484.001,781	143	478.448,823 484.001,578	5.353	143	478.448,823 484.001,578	144	478.462,258 484.002,592	13.473	144	478.462,258 484.002,592	145	478.476,923 484.013,22	18.111
145	478.476,923 484.013,22	146	478.487,345 484.021,133	13.086	146	478.487,345 484.021,133	147	478.498,935 484.022,539	11.675	147	478.498,935 484.022,539	148	478.494,73 484.053,174	30.922
148	478.494,73 484.053,174	149	478.492,834 484.047,617	5.872	149	478.492,834 484.047,617	150	478.486,952 484.040,243	9.433	150	478.486,952 484.040,243	151	478.480,679 484.041,888	6.485
151	478.480,679 484.041,888	152	478.476,141 484.043,487	4.811	152	478.476,141 484.043,487	153	478.471,276 484.043,374	4.866	153	478.471,276 484.043,374	154	478.468,083 484.040,826	4.085
154	478.468,083 484.040,826	155	478.459,655 484.032,224	12.043	155	478.459,655 484.032,224	156	478.452,249 484.033,854	7.583	156	478.452,249 484.033,854	157	478.449,077 484.038,099	5.299
157	478.449,077 484.038,099	158	478.450,58 484.043,76	5.857	158	478.450,58 484.043,76	159	478.451,035 484.049,93	6.187	159	478.451,035 484.049,93	160	478.452,887 484.059,96	10.2
160	478.452,887 484.059,96	161	478.454,172 484.071,881	11.99	161	478.454,172 484.071,881	162	478.457,621 484.081,556	10.271	162	478.457,621 484.081,556	163	478.485,671 484.089,49	29.15
163	478.485,671 484.089,49	164	478.506,732 484.094,668	21.688	164	478.506,732 484.094,668	165	478.513,214 484.095,565	6.544	165	478.513,214 484.095,565	166	478.510,169 484.101,802	6.941
166	478.510,169 484.101,802	167	478.514,123 484.109,703	8.835	167	478.514,123 484.109,703	168	478.522,161 484.117,738	11.365	168	478.522,161 484.117,738	169	478.534,32 484.121,382	12.693
169	478.534,32 484.121,382	170	478.542,343 484.119,435	8.256	170	478.542,343 484.119,435	171	478.561,011 484.110,083	20.88	171	478.561,011 484.110,083	172	478.577,647 484.102,341	18.349
172	478.577,647 484.102,341	173	478.595,335 484.101,394	17.713	173	478.595,335 484.101,394	174	478.603,268 484.103,714	8.265	174	478.603,268 484.103,714	175	478.612,58 484.104,277	9.329
175	478.612,58 484.104,277	176	478.620,722 484.099,428	9.477	176	478.620,722 484.099,428	177	478.625,333 484.088,07	12.258	177	478.625,333 484.088,07	178	478.624,65 484.073,646	14.44
178	478.624,65 484.073,646	179	478.632,007 484.077,817	8.457	179	478.632,007 484.077,817	180	478.641,704 484.080,25	9.998	180	478.641,704 484.080,25	181	478.641,381 484.084,877	4.638
181	478.641,381 484.084,877	182	478.639,259 484.091,664	7.111	182	478.639,259 484.091,664	183	478.639,358 484.095,891	4.228	183	478.639,358 484.095,891	184	478.638,003 484.099,518	3.872
184	478.638,003 484.099,518	185	478.635,642 484.103,995	5.061	185	478.635,642 484.103,995	186	478.628,674 484.110,068	9.243	186	478.628,674 484.110,068	187	478.624,797 484.112,719	4.697
187	478.624,797 484.112,719	188	478.623,56 484.115,048	2.637	188	478.623,56 484.115,048	189	478.618,938 484.115,524	4.646	189	478.618,938 484.115,524	190	478.614,831 484.116,335	4.186
190	478.614,831 484.116,335	191	478.609,535 484.118,165	5.603	191	478.609,535 484.118,165	192	478.595,489 484.117,325	14.071	192	478.595,489 484.117,325	193	478.592,531 484.116,238	3.151
193	478.592,531 484.116,238	194	478.586,302 484.116,597	6.239	194	478.586,302 484.116,597	195	478.585,089 484.117,116	1.319	195	478.585,089 484.117,116	196	478.578,623 484.112,522	7.931
196	478.578,623 484.112,522	197	478.570,356 484.111,052	8.397	197	478.570,356 484.111,052	198	478.563,28 484.113,573	7.512	198	478.563,28 484.113,573	199	478.556,11 484.119,527	9.32
199	478.556,11 484.119,527	200	478.545,671 484.125,255	11.908	200	478.545,671 484.125,255	201	478.534,952 484.131,138	12.227	201	478.534,952 484.131,138	202	478.529,557 484.133,449	5.869
202	478.529,557 484.133,449	203	478.524,793 484.131,418	5.179	203	478.524,793 484.131,418	204	478.518,488 484.125,326	8.768	204	478.518,488 484.125,326	205	478.509,33 484.112,697	15.599
205	478.509,33 484.112,697	206	478.493,458 484.098,239	21.471	206	478.493,458 484.098,239	207	478.469,79 484.091,806	24.526	207	478.469,79 484.091,806	208	478.456,029 484.082,984	16.346
208	478.456,029 484.082,984	209	478.449,9 484.074,591	10.392	209	478.449,9 484.074,591	210	478.449,281 484.067,04	7.577	210	478.449,281 484.067,04	211	478.448,312 484.055,228	11.852
211	478.448,312 484.055,228	212	478.439,041 484.038,807	18.857	212	478.439,041 484.038,807	213	478.429,975 484.034,787	9.917	213	478.429,975 484.034,787	214	478.419,136 484.035,809	10.887
214	478.419,136 484.035,809	215	478.410,421 484.041,518	10.419	215	478.410,421 484.041,518	216	478.399,812 484.050,504	13.903	216	478.399,812 484.050,504	217	478.394,103 484.057,147	8.759

Punct început	X / Y	Punct sfârșit	X / Y	Lungime segment	Punct început	X / Y	Punct sfârșit	X / Y	Lungime segment	Punct început	X / Y	Punct sfârșit	X / Y	Lungime segment
217	478.394,103 484.057,147	218	478.389,119 484.058,127	5.08	218	478.389,119 484.058,127	219	478.385,201 484.056,632	4.194	219	478.385,201 484.056,632	220	478.384,219 484.051,185	5.534
220	478.384,219 484.051,185	221	478.380,225 484.046,82	5.917	221	478.380,225 484.046,82	222	478.376,315 484.042,301	5.975	222	478.376,315 484.042,301	223	478.366,904 484.042,668	9.418
223	478.366,904 484.042,668	224	478.354,568 484.044,744	12.51	224	478.354,568 484.044,744	225	478.343,084 484.052,559	13.89 2	225	478.343,084 484.052,559	226	478.335,529 484.058,648	9.703
226	478.335,529 484.058,648	227	478.329,712 484.067,842	10.88	227	478.329,712 484.067,842	228	478.323,625 484.068,992	6.195	228	478.323,625 484.068,992	229	478.315,035 484.060,136	12.33 8
229	478.315,035 484.060,136	230	478.311,383 484.050,062	10.71 5	230	478.311,383 484.050,062	231	478.304,717 484.043,123	9.622	231	478.304,717 484.043,123	232	478.286,743 484.028,667	23.06 6
232	478.286,743 484.028,667	233	478.275,627 484.019,726	14.26 5	233	478.275,627 484.019,726	234	478.262,776 484.012,898	14.55 2	234	478.262,776 484.012,898	235	478.254,119 484.011,681	8.742
235	478.254,119 484.011,681	236	478.246,144 484.015,967	9.054	236	478.246,144 484.015,967	237	478.233,546 484.022,566	14.22 2	237	478.233,546 484.022,566	238	478.221,756 484.023,509	11.82 8
238	478.221,756 484.023,509	239	478.211,92 484.017,381	11.58 9	239	478.211,92 484.017,381	240	478.208,618 484.010,176	7.926	240	478.208,618 484.010,176	241	478.206,73 483.997,404	12.91 1
241	478.206,73 483.997,404	242	478.200,301 483.984,667	14.26 7	242	478.200,301 483.984,667	243	478.193,002 483.978,524	9.541	243	478.193,002 483.978,524	244	478.164,279 483.978,524	28.72 2
244	478.164,279 483.978,524	245	478.148,292 483.980,443	16.10 2	245	478.148,292 483.980,443	246	478.143,217 483.983,462	5.905	246	478.143,217 483.983,462	247	478.140,737 483.989,431	6.465
247	478.140,737 483.989,431	248	478.142,582 484.004,105	14.78 9	248	478.142,582 484.004,105	249	478.142,582 484.008,674	4.57	249	478.142,582 484.008,674	250	478.146,48 484.026,665	18.40 8
250	478.146,48 484.026,665	251	478.148,808 484.033,141	6.882	251	478.148,808 484.033,141	252	478.146,092 484.037,776	5.372	252	478.146,092 484.037,776	253	478.143,167 484.040,115	3.745
253	478.143,167 484.040,115	254	478.140,828 484.041,0	2.501	254	478.140,828 484.041,0	255	478.134,405 484.041,0	6.423	255	478.134,405 484.041,0	256	478.119,591 484.037,859	15.14 4
256	478.119,591 484.037,859	257	478.108,877 484.033,721	11.48 5	257	478.108,877 484.033,721	258	478.099,33 484.022,288	14.89 5	258	478.099,33 484.022,288	259	478.089,491 484.008,556	16.89 3
259	478.089,491 484.008,556	260	478.087,412 483.992,775	15.91 7	260	478.087,412 483.992,775	261	478.087,412 483.981,342	11.43 3	261	478.087,412 483.981,342	262	478.091,104 483.974,781	7.528
262	478.091,104 483.974,781	263	478.100,772 483.969,536	10.99 9	263	478.100,772 483.969,536	264	478.111,796 483.959,577	14.85 6	264	478.111,796 483.959,577	265	478.116,689 483.952,917	8.264
265	478.116,689 483.952,917	266	478.116,883 483.949,611	3.312	266	478.116,883 483.949,611	267	478.112,786 483.941,141	9.409	267	478.112,786 483.941,141	268	478.102,451 483.936,115	11.49 2
268	478.102,451 483.936,115	269	478.085,693 483.936,115	16.75 8	269	478.085,693 483.936,115	270	478.059,065 483.944,399	27.88 7	270	478.059,065 483.944,399	271	478.050,899 483.951,469	10.80 1
271	478.050,899 483.951,469	272	478.043,079 483.957,053	9.609	272	478.043,079 483.957,053	273	478.034,327 483.960,125	9.275	273	478.034,327 483.960,125	274	478.028,461 483.960,125	5.866
274	478.028,461 483.960,125	275	478.024,923 483.955,006	6.223	275	478.024,923 483.955,006	276	478.019,803 483.945,419	10.86 9	276	478.019,803 483.945,419	277	478.010,958 483.932,855	15.36 5
277	478.010,958 483.932,855	278	478.002,075 483.926,603	10.86 3	278	478.002,075 483.926,603	279	477.990,436 483.926,603	11.63 9	279	477.990,436 483.926,603	280	477.969,954 483.929,395	20.67 1
280	477.969,954 483.929,395	281	477.942,674 483.929,395	27.28	281	477.942,674 483.929,395	282	477.922,64 483.925,831	20.34 9	282	477.922,64 483.925,831	283	477.919,973 483.928,615	3.855
283	477.919,973 483.928,615	284	477.908,674 483.926,752	11.45 2	284	477.908,674 483.926,752	285	477.899,006 483.920,522	11.50 1	285	477.899,006 483.920,522	286	477.893,677 483.913,689	8.665
286	477.893,677 483.913,689	287	477.882,859 483.909,67	11.54	287	477.882,859 483.909,67	288	477.867,41 483.910,487	15.47 1	288	477.867,41 483.910,487	289	477.855,296 483.911,127	12.13 1
289	477.855,296 483.911,127	290	477.841,378 483.913,968	14.20 5	290	477.841,378 483.913,968	291	477.837,067 483.917,294	5.445	291	477.837,067 483.917,294	292	477.835,646 483.922,466	5.364
292	477.835,646 483.922,466	293	477.833,214 483.926,284	4.527	293	477.833,214 483.926,284	294	477.828,883 483.927,329	4.455	294	477.828,883 483.927,329	295	477.823,477 483.925,453	5.722
295	477.823,477 483.925,453	296	477.816,869 483.922,052	7.432	296	477.816,869 483.922,052	297	477.810,019 483.913,02	11.33 6	297	477.810,019 483.913,02	298	477.804,794 483.906,772	8.145
298	477.804,794 483.906,772	299	477.793,646 483.895,409	15.91 8	299	477.793,646 483.895,409	300	477.790,477 483.889,744	6.491	300	477.790,477 483.889,744	301	477.783,252 483.883,445	9.585
301	477.783,252 483.883,445	302	477.776,402 483.878,82	8.265	302	477.776,402 483.878,82	303	477.772,436 483.878,534	3.976	303	477.772,436 483.878,534	304	477.759,45 483.878,534	12.98 6
304	477.759,45 483.878,534	305	477.744,906 483.880,669	14.7	305	477.744,906 483.880,669	306	477.740,08 483.885,69	6.964	306	477.740,08 483.885,69	307	477.731,134 483.887,133	9.062
307	477.731,134 483.887,133	308	477.725,478 483.887,133	5.656	308	477.725,478 483.887,133	309	477.721,208 483.883,498	5.608	309	477.721,208 483.883,498	310	477.719,07 483.876,344	7.467
310	477.719,07 483.876,344	311	477.719,07 483.867,247	9.097	311	477.719,07 483.867,247	312	477.715,434 483.855,305	12.48 3	312	477.715,434 483.855,305	313	477.712,215 483.845,043	10.75 5
313	477.712,215 483.845,043	314	477.707,993 483.838,748	7.58	314	477.707,993 483.838,748	315	477.699,982 483.833,543	9.553	315	477.699,982 483.833,543	316	477.685,393 483.829,269	15.20 2

Punct început	X / Y	Punct sfârșit	X / Y	Lungime segment	Punct început	X / Y	Punct sfârșit	X / Y	Lungime segment	Punct început	X / Y	Punct sfârșit	X / Y	Lungime segment
316	477.685,393 483.829,269	317	477.675,669 483.825,901	10.291	317	477.675,669 483.825,901	318	477.658,474 483.819,894	18.214	318	477.658,474 483.819,894	319	477.648,361 483.810,785	13.611
319	477.648,361 483.810,785	320	477.633,744 483.800,312	17.982	320	477.633,744 483.800,312	321	477.621,277 483.797,199	12.85	321	477.621,277 483.797,199	322	477.600,236 483.791,945	21.687
322	477.600,236 483.791,945	323	477.586,442 483.787,56	14.474	323	477.586,442 483.787,56	324	477.575,589 483.785,374	11.071	324	477.575,589 483.785,374	325	477.566,996 483.779,419	10.455
325	477.566,996 483.779,419	326	477.560,977 483.777,073	6.46	326	477.560,977 483.777,073	327	477.554,478 483.772,959	7.692	327	477.554,478 483.772,959	328	477.546,499 483.772,056	8.03
328	477.546,499 483.772,056	329	477.541,3 483.773,825	5.492	329	477.541,3 483.773,825	330	477.535,849 483.778,914	7.457	330	477.535,849 483.778,914	331	477.531,243 483.782,393	5.772
331	477.531,243 483.782,393	332	477.528,03 483.786,399	5.135	332	477.528,03 483.786,399	333	477.525,936 483.791,74	5.737	333	477.525,936 483.791,74	334	477.522,073 483.796,829	6.389
334	477.522,073 483.796,829	335	477.511,662 483.800,228	10.952	335	477.511,662 483.800,228	336	477.502,673 483.801,491	9.077	336	477.502,673 483.801,491	337	477.492,893 483.799,144	10.058
337	477.492,893 483.799,144	338	477.484,544 483.798,492	8.374	338	477.484,544 483.798,492	339	477.469,814 483.797,341	14.775	339	477.469,814 483.797,341	340	477.462,564 483.794,695	7.718
340	477.462,564 483.794,695	341	477.458,306 483.791,762	5.17	341	477.458,306 483.791,762	342	477.457,385 483.785,09	6.735	342	477.457,385 483.785,09	343	477.459,859 483.779,338	6.261
343	477.459,859 483.779,338	344	477.466,663 483.773,728	8.819	344	477.466,663 483.773,728	345	477.476,905 483.766,883	12.319	345	477.476,905 483.766,883	346	477.485,824 483.759,865	11.349
346	477.485,824 483.759,865	347	477.490,197 483.751,41	9.519	347	477.490,197 483.751,41	348	477.492,205 483.744,703	7.001	348	477.492,205 483.744,703	349	477.492,205 483.739,124	5.579
349	477.492,205 483.739,124	350	477.490,537 483.734,58	4.84	350	477.490,537 483.734,58	351	477.486,509 483.729,518	6.469	351	477.486,509 483.729,518	352	477.479,547 483.726,527	7.577
352	477.479,547 483.726,527	353	477.468,246 483.726,755	11.303	353	477.468,246 483.726,755	354	477.457,185 483.733,795	13.111	354	477.457,185 483.733,795	355	477.450,677 483.723,117	12.505
355	477.450,677 483.723,117	356	477.473,884 483.715,558	24.407	356	477.473,884 483.715,558	357	477.502,895 483.718,911	29.204	357	477.502,895 483.718,911	358	477.514,466 483.727,796	14.589
358	477.514,466 483.727,796	359	477.514,466 483.738,524	10.728	359	477.514,466 483.738,524	360	477.507,758 483.745,732	9.846	360	477.507,758 483.745,732	361	477.493,1 483.761,484	21.517
361	477.493,1 483.761,484	362	477.479,741 483.775,792	19.575	362	477.479,741 483.775,792	363	477.479,741 483.783,336	7.544	363	477.479,741 483.783,336	364	477.479,741 483.788,365	5.029
364	477.479,741 483.788,365	365	477.486,616 483.790,041	7.076	365	477.486,616 483.790,041	366	477.495,839 483.787,359	9.605	366	477.495,839 483.787,359	367	477.511,603 483.778,642	18.014
367	477.511,603 483.778,642	368	477.528,707 483.765,566	21.53	368	477.528,707 483.765,566	369	477.559,73 483.752,994	33.474	369	477.559,73 483.752,994	370	477.588,208 483.756,321	28.672
370	477.588,208 483.756,321	371	477.588,21 483.756,322	0.002	371	477.588,21 483.756,322	372	477.602,307 483.760,108	14.597	372	477.602,307 483.760,108	373	477.625,067 483.766,22	23.566
373	477.625,067 483.766,22	374	477.633,136 483.773,676	10.986	374	477.633,136 483.773,676	1	477.644,237 483.789,879	19.641					

** Lungimile segmentelor sunt determinate în planul de proiecție Stereo 70 și sunt rotunjite la 1 milimetru.

*** Distanța dintre puncte este formată din segmente cumulate ce sunt mai mici decât valoarea 1 milimetru.

**DATE DESPRE IMOBILUL NR. 1538**

Oficiul de Cadastru și Publicitate Imobiliară SIBIU
Biroul de Cadastru și Publicitate Imobiliară Agnita

A. Partea I. Descrierea imobilului

TEREN Extravilan

Adresa: Jud. Sibiu

Nr. Crt	Nr cadastral Nr. topografic	Suprafața* (mp)	Observații / Referințe
A1		4.900	Sector cadastral:74 Teren neimprejmuit;

B. Partea II. Proprietari și acte

Inscrieri privitoare la dreptul de proprietate și alte drepturi reale		Referințe
/		
Act Normativ nr. HG 978, din 19/09/2002 emis de GUVERNUL ROMANIEI (HOTARARE);		
B1	Intabulare, drept de PROPRIETATE, dobandit prin Lege, cota actuala 1/1 1) COMUNA BRUIU, CIF:4480270, Domeniu public	A1

C. Partea III. SARCINI .

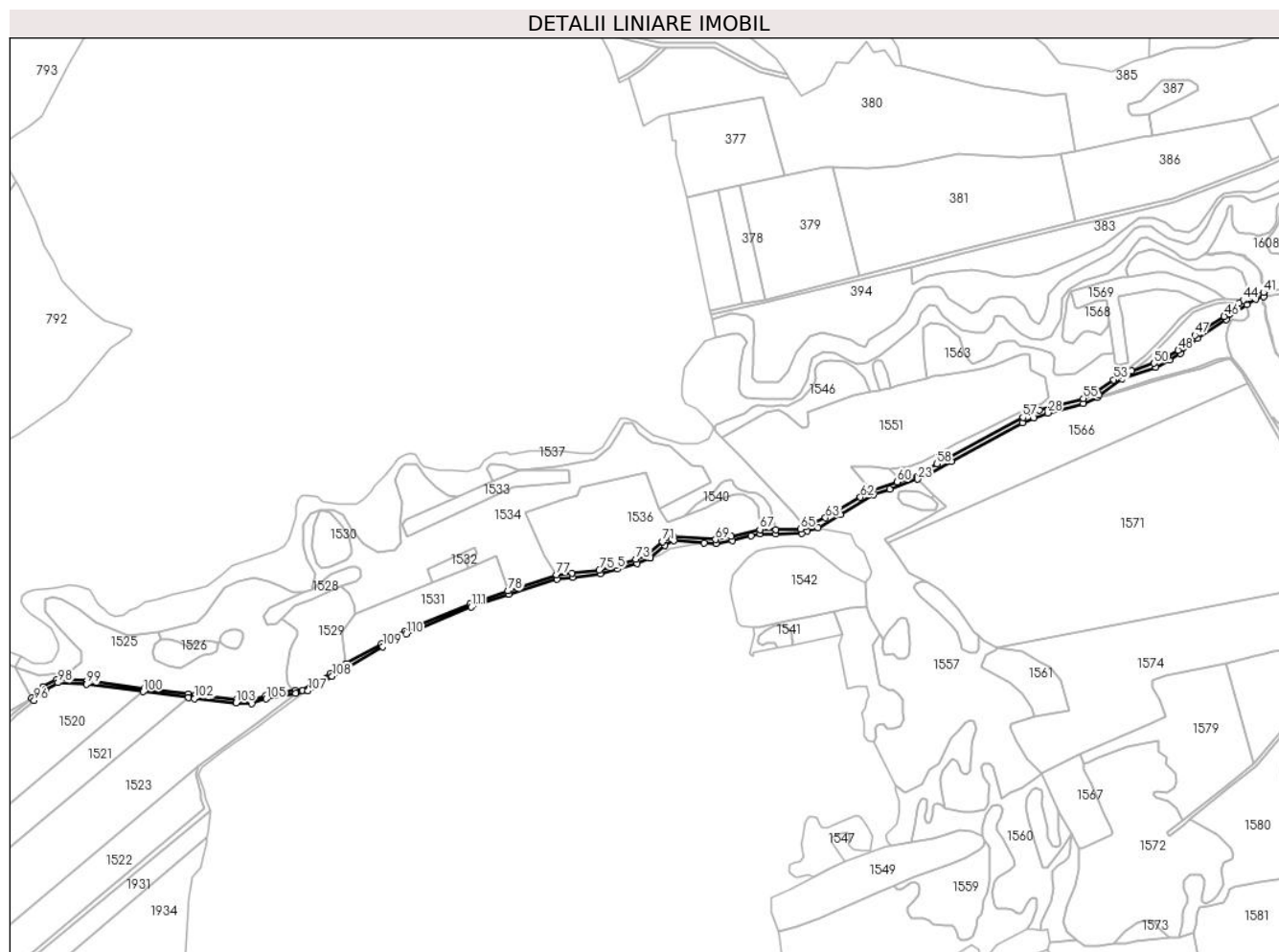
Inscrieri privind dezmembramintele dreptului de proprietate, drepturi reale de garanție și sarcini	Referințe
NU SUNT	

Anexa Nr. 1 La Partea I

Teren

Nr cadastral	Suprafața (mp)*	Observații / Referințe
	4.900	

* Suprafața este determinată în planul de proiecție Stereo 70.



Date referitoare la teren

Crt	Categorie folosință	Intravilan	Suprafața (mp)	Tarla	Parcelă	Nr. topo	Observații / Referințe
1	drum	NU	4.900	111	3360	-	

Lungime Segmente

1) Valorile lungimilor segmentelor sunt obținute din proiecție în plan.

Punct început	X / Y	Punct sfârșit	X / Y	Lungime segment
1	477.922,086 483.792,973	2	477.968,06 483.807,359	48.17 2
4	478.009,028 483.812,043	5	478.025,625 483.816,754	17.25 3
7	478.056,589 483.827,268	8	478.056,854 483.827,368	0.283
10	478.079,746 483.843,833	11	478.108,242 483.841,63	28.58 1
13	478.135,015 483.843,789	14	478.153,268 483.848,312	18.80 5
16	478.176,857 483.850,017	17	478.201,484 483.850,849	24.64 1
2	477.968,06 483.807,359	3	477.982,854 483.809,051	14.89
5	478.025,625 483.816,754	6	478.044,406 483.822,084	19.52 3
8	478.056,854 483.827,368	9	478.070,776 483.839,513	18.47 5
11	478.108,242 483.841,63	12	478.119,453 483.840,763	11.24 4
14	478.153,268 483.848,312	15	478.161,874 483.850,444	8.866
17	478.201,484 483.850,849	18	478.206,595 483.853,394	5.71
3	477.982,854 483.809,051	4	478.009,028 483.812,043	26.34 4
6	478.044,406 483.822,084	7	478.056,589 483.827,268	13.24
9	478.070,776 483.839,513	10	478.079,746 483.843,833	9.956
12	478.119,453 483.840,763	13	478.135,015 483.843,789	15.85 3
15	478.161,874 483.850,444	16	478.176,857 483.850,017	14.98 9
18	478.206,595 483.853,394	19	478.216,941 483.856,241	10.73 1

Punct început	X / Y	Punct sfârșit	X / Y	Lungime segmen t	Punct început	X / Y	Punct sfârșit	X / Y	Lungime segmen t	Punct început	X / Y	Punct sfârșit	X / Y	Lungime segmen t
19	478.216,941 483.856,241	20	478.238,218 483.868,732	24.67 3	20	478.238,218 483.868,732	21	478.269,974 483.887,375	36.82 4	21	478.269,974 483.887,375	22	478.285,345 483.892,977	16.36
22	478.285,345 483.892,977	23	478.311,696 483.902,379	27.97 8	23	478.311,696 483.902,379	24	478.322,884 483.907,279	12.21 4	24	478.322,884 483.907,279	25	478.344,039 483.919,426	24.39 4
25	478.344,039 483.919,426	26	478.411,924 483.955,856	77.04 2	26	478.411,924 483.955,856	27	478.422,748 483.960,895	11.93 9	27	478.422,748 483.960,895	28	478.435,965 483.965,466	13.98 5
28	478.435,965 483.965,466	29	478.469,769 483.974,353	34.95 3	29	478.469,769 483.974,353	30	478.483,344 483.980,282	14.81 3	30	478.483,344 483.980,282	31	478.485,141 483.982,321	2.718
31	478.485,141 483.982,321	32	478.507,06 483.998,056	26.98 2	32	478.507,06 483.998,056	33	478.538,736 484.009,138	33.55 9	33	478.538,736 484.009,138	34	478.551,987 484.015,716	14.79 4
34	478.551,987 484.015,716	35	478.562,753 484.022,055	12.49 4	35	478.562,753 484.022,055	36	478.578,711 484.036,462	21.49 9	36	478.578,711 484.036,462	37	478.606,59 484.054,326	33.11 1
37	478.606,59 484.054,326	38	478.625,624 484.069,117	24.10 5	38	478.625,624 484.069,117	39	478.634,283 484.074,093	9.987	39	478.634,283 484.074,093	40	478.641,975 484.076,375	8.023
40	478.641,975 484.076,375	41	478.641,704 484.080,25	3.884	41	478.641,704 484.080,25	42	478.632,007 484.077,817	9.998	42	478.632,007 484.077,817	43	478.624,65 484.073,646	8.457
43	478.624,65 484.073,646	44	478.622,139 484.072,862	2.631	44	478.622,139 484.072,862	45	478.618,648 484.069,878	4.593	45	478.618,648 484.069,878	46	478.604,279 484.057,596	18.90 3
46	478.604,279 484.057,596	47	478.576,275 484.039,652	33.26	47	478.576,275 484.039,652	48	478.560,374 484.025,296	21.42 3	48	478.560,374 484.025,296	49	478.550,081 484.019,235	11.94 5
49	478.550,081 484.019,235	50	478.537,18 484.012,831	14.40 3	50	478.537,18 484.012,831	51	478.515,829 484.005,362	22.62	51	478.515,829 484.005,362	52	478.504,245 484.001,309	12.27 3
52	478.504,245 484.001,309	53	478.498,996 483.997,163	6.689	53	478.498,996 483.997,163	54	478.480,481 483.984,782	22.27 3	54	478.480,481 483.984,782	55	478.469,862 483.979,281	11.95 9
55	478.469,862 483.979,281	56	478.427,98 483.968,115	43.34 5	56	478.427,98 483.968,115	57	478.412,251 483.961,334	17.12 8	57	478.412,251 483.961,334	58	478.330,219 483.917,06	93.21 7
58	478.330,219 483.917,06	59	478.303,389 483.903,405	30.10 5	59	478.303,389 483.903,405	60	478.292,353 483.899,662	11.65 3	60	478.292,353 483.899,662	61	478.268,02 483.891,086	25.8
61	478.268,02 483.891,086	62	478.257,4 483.885,149	12.16 7	62	478.257,4 483.885,149	63	478.224,097 483.865,626	38.60 4	63	478.224,097 483.865,626	64	478.204,884 483.857,011	21.05 6
64	478.204,884 483.857,011	65	478.200,479 483.854,817	4.921	65	478.200,479 483.854,817	66	478.176,846 483.854,019	23.64 6	66	478.176,846 483.854,019	67	478.161,443 483.854,458	15.40 9
67	478.161,443 483.854,458	68	478.134,152 483.847,696	28.11 6	68	478.134,152 483.847,696	69	478.119,221 483.844,793	15.21 1	69	478.119,221 483.844,793	70	478.078,981 483.847,904	40.36
70	478.078,981 483.847,904	71	478.068,563 483.842,887	11.56 3	71	478.068,563 483.842,887	72	478.054,448 483.830,704	18.64 6	72	478.054,448 483.830,704	73	478.043,072 483.825,864	12.36 3
73	478.043,072 483.825,864	74	478.024,533 483.820,602	19.27 1	74	478.024,533 483.820,602	75	478.008,249 483.815,98	16.92 7	75	478.008,249 483.815,98	76	477.982,399 483.813,025	26.01 8
76	477.982,399 483.813,025	77	477.967,605 483.811,333	14.89	77	477.967,605 483.811,333	78	477.921,237 483.795,917	48.86 4	78	477.921,237 483.795,917	79	477.885,157 483.783,313	38.21 8
79	477.885,157 483.783,313	80	477.822,792 483.757,587	67.46 3	80	477.822,792 483.757,587	81	477.800,364 483.745,549	25.45 4	81	477.800,364 483.745,549	82	477.766,882 483.726,434	38.55 4
82	477.766,882 483.726,434	83	477.751,98 483.717,22	17.52 1	83	477.751,98 483.717,22	84	477.725,117 483.700,967	31.39 7	84	477.725,117 483.700,967	85	477.718,413 483.701,245	6.71
85	477.718,413 483.701,245	86	477.689,894 483.696,317	28.94 2	86	477.689,894 483.696,317	87	477.676,261 483.692,086	14.27 4	87	477.676,261 483.692,086	88	477.662,264 483.692,637	14.00 8
88	477.662,264 483.692,637	89	477.622,997 483.696,775	39.48 4	89	477.622,997 483.696,775	90	477.616,756 483.697,566	6.291	90	477.616,756 483.697,566	91	477.574,239 483.703,225	42.89 2
91	477.574,239 483.703,225	92	477.519,948 483.710,347	54.75 6	92	477.519,948 483.710,347	93	477.491,25 483.711,53	28.72 2	93	477.491,25 483.711,53	94	477.478,157 483.704,698	14.76 8
94	477.478,157 483.704,698	95	477.466,947 483.693,933	15.54 2	95	477.466,947 483.693,933	96	477.469,378 483.691,497	3.441	96	477.469,378 483.691,497	97	477.479,981 483.702,079	14.98
97	477.479,981 483.702,079	98	477.492,03 483.708,576	13.68 9	98	477.492,03 483.708,576	99	477.519,541 483.707,016	27.55 5	99	477.519,541 483.707,016	100	477.573,311 483.699,852	54.24 5
100	477.573,311 483.699,852	101	477.616,369 483.694,114	43.43 9	101	477.616,369 483.694,114	102	477.622,203 483.693,337	5.886	102	477.622,203 483.693,337	103	477.661,822 483.689,077	39.84 7
103	477.661,822 483.689,077	104	477.676,741 483.688,681	14.92 4	104	477.676,741 483.688,681	105	477.690,76 483.693,035	14.68	105	477.690,76 483.693,035	106	477.718,593 483.698,32	28.33
106	477.718,593 483.698,32	107	477.730,485 483.700,737	12.13 5	107	477.730,485 483.700,737	108	477.753,661 483.714,374	26.89 1	108	477.753,661 483.714,374	109	477.801,883 483.742,903	56.02 9
109	477.801,883 483.742,903	110	477.824,057 483.754,752	25.14 1	110	477.824,057 483.754,752	111	477.886,203 483.780,63	67.31 9	111	477.886,203 483.780,63	1	477.922,086 483.792,973	37.94 7

** Lungimile segmentelor sunt determinate în planul de proiecție Stereo 70 și sunt rotunjite la 1 milimetru.

*** Distanța dintre puncte este formată din segmente cumulate ce sunt mai mici decât valoarea 1 milimetru.

**DATE DESPRE IMOBILUL NR. 1539**

Oficiul de Cadastru și Publicitate Imobiliară SIBIU
Biroul de Cadastru și Publicitate Imobiliară Agnita

A. Partea I. Descrierea imobilului

TEREN Extravilan

Adresa: Jud. Sibiu

Nr. Crt	Nr cadastral Nr. topografic	Suprafața* (mp)	Observații / Referințe
A1		199	Sector cadastral:74 Teren neimprejmuit;

B. Partea II. Proprietari și acte

Inscrieri privitoare la dreptul de proprietate și alte drepturi reale		Referințe
/		
Act Normativ nr. Legea 7, din 13/03/1997 emis de PARLAMENTUL ROMANIEI (CONFORM ART. 13 ALIN. 15);		
B1	Inscrierea provizorie, drept de PROPRIETATE, dobandit prin Lege, cota actuala 1/1 1) COMUNA BRUIU, CIF:4480270, Proprietar neidentificat	A1

C. Partea III. SARCINI .

Inscrieri privind dezmembramintele dreptului de proprietate, drepturi reale de garanție și sarcini	Referințe
NU SUNT	


Anexa Nr. 1 La Partea I

Teren

Nr cadastral	Suprafața (mp)*	Observații / Referințe
	199	

* Suprafața este determinată în planul de proiecție Stereo 70.

DETALII LINIARE IMOBIL



Date referitoare la teren

Crt	Categorie folosință	Intravilan	Suprafața (mp)	Tarla	Parcelă	Nr. topo	Observații / Referințe
1	faneata	NU	199	111	3384	-	

Lungime Segmente

1) Valorile lungimilor segmentelor sunt obținute din proiecție în plan.

Punct început	X / Y	Punct sfârșit	X / Y	Lungime segment (** (m)
1	478.108,242 483.841,63	2	478.079,746 483.843,833	28.581
2	478.079,746 483.843,833	3	478.070,776 483.839,513	9.956
3	478.070,776 483.839,513	4	478.056,854 483.827,368	18.475
4	478.056,854 483.827,368	5	478.066,241 483.830,897	10.028
5	478.066,241 483.830,897	6	478.075,462 483.836,376	10.726

Punct început	X / Y	Punct sfârșit	X / Y	Lungime segment (** (m)
6	478.075,462 483.836,376	7	478.081,287 483.837,231	5.887
7	478.081,287 483.837,231	8	478.094,649 483.839,19	13.505
8	478.094,649 483.839,19	1	478.108,242 483.841,63	13.81

** Lungimile segmentelor sunt determinate în planul de proiecție Stereo 70 și sunt rotunjite la 1 milimetru.

*** Distanța dintre puncte este formată din segmente cumulate ce sunt mai mici decât valoarea 1 milimetru.

**DATE DESPRE IMOBILUL NR. 1540**

Oficiul de Cadastru și Publicitate Imobiliară SIBIU
Biroul de Cadastru și Publicitate Imobiliară Agnita

A. Partea I. Descrierea imobilului

TEREN Extravilan

Adresa: Jud. Sibiu

Nr. Crt	Nr cadastral Nr. topografic	Suprafața* (mp)	Observații / Referințe
A1	100086	1.005	Sector cadastral:74 Teren neimprejmuit;

B. Partea II. Proprietari și acte

Inscrieri privitoare la dreptul de proprietate și alte drepturi reale		Referințe
5619 / 22/10/2009		
Act Notarial nr. 744, din 19/07/2001 emis de BNP MOLDOVAN LENUTA;		
B1	Intabulare, drept de PROPRIETATE donatie cu titlu gratuit si cu scutire de raport, dobandit prin Conventie, cota actuala 1/1 1) BUDAC IOAN, si sotia 2) BUDAC ABIGAILA	A1

C. Partea III. SARCINI .

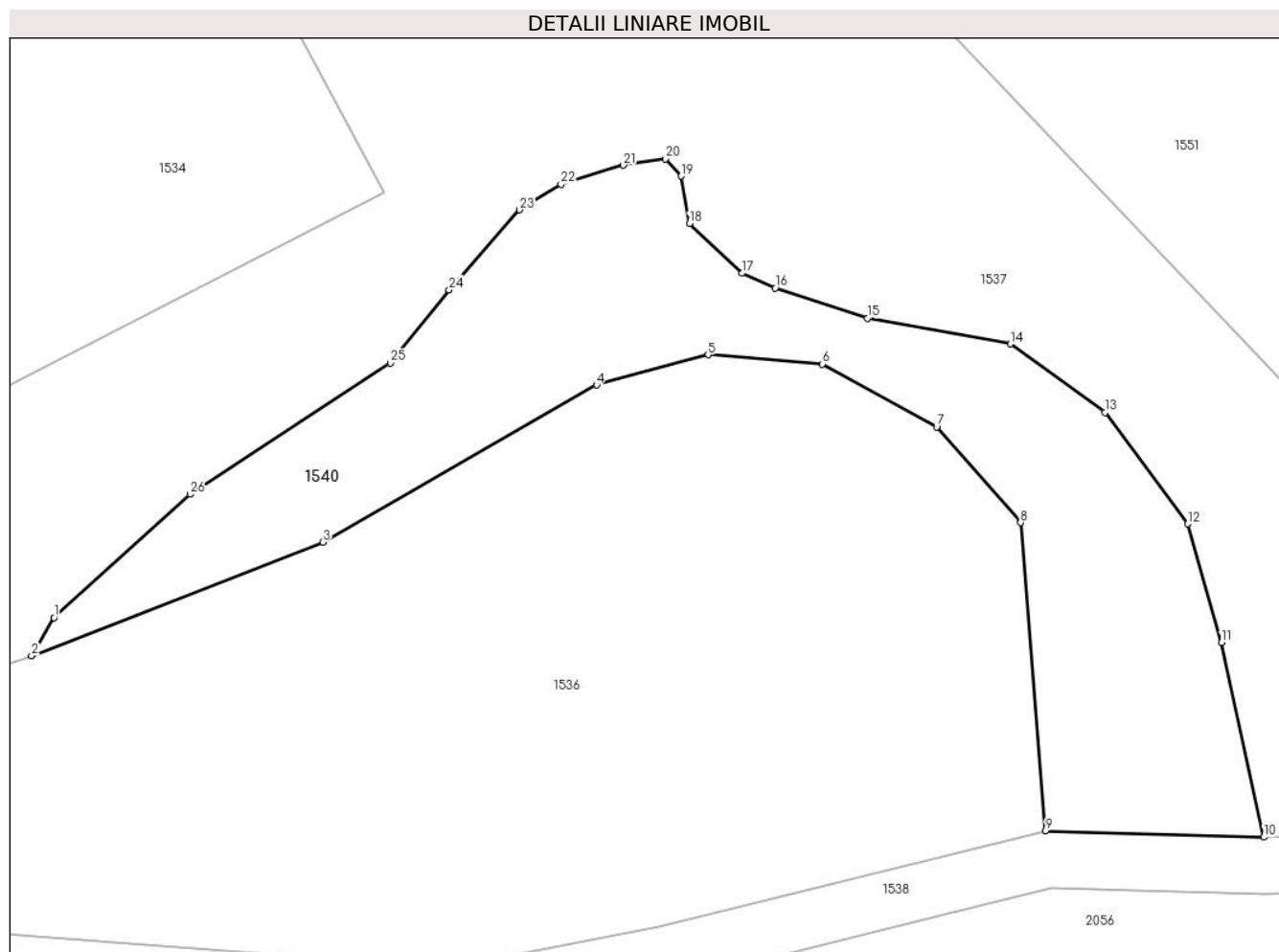
Inscrieri privind dezmembramintele dreptului de proprietate, drepturi reale de garanție și sarcini	Referințe
NU SUNT	

Anexa Nr. 1 La Partea I

Teren

Nr cadastral	Suprafața (mp)*	Observații / Referințe
100086	1.005	

* Suprafața este determinată în planul de proiecție Stereo 70.



Date referitoare la teren

Crt	Categorie folosință	Intravilan	Suprafața (mp)	Tarla	Parcelă	Nr. topo	Observații / Referințe
1	faneata	NU	1.005	111	3361	-	

Lungime Segmente

1) Valorile lungimilor segmentelor sunt obținute din proiecție în plan.

Punct început	X / Y	Punct sfârșit	X / Y	Lungime segment (** (m)
1	478.091,419 483.869,513	2	478.089,847 483.866,818	3.12
3	478.110,413 483.874,831	4	478.129,746 483.885,927	22.291
5	478.137,611 483.888,055	6	478.145,68 483.887,397	8.096
7	478.153,749 483.882,955	8	478.159,677 483.876,21	8.98
9	478.161,443 483.854,458	10	478.176,846 483.854,019	15.409

Punct început	X / Y	Punct sfârșit	X / Y	Lungime segment (** (m)
2	478.089,847 483.866,818	3	478.110,413 483.874,831	22.072
4	478.129,746 483.885,927	5	478.137,611 483.888,055	8.148
6	478.145,68 483.887,397	7	478.153,749 483.882,955	9.211
8	478.159,677 483.876,21	9	478.161,443 483.854,458	21.824
10	478.176,846 483.854,019	11	478.173,851 483.867,748	14.052

Punct început	X / Y	Punct sfârșit	X / Y	Lungime segment (** (m)
11	478.173,851 483.867,748	12	478.171,485 483.876,132	8.711
13	478.165,64 483.883,987	14	478.158,961 483.888,816	8.242
15	478.148,86 483.890,625	16	478.142,349 483.892,757	6.851
17	478.140,007 483.893,805	18	478.136,292 483.897,312	5.109
19	478.135,714 483.900,666	20	478.134,614 483.901,881	1.639
21	478.131,635 483.901,43	22	478.127,237 483.900,078	4.601
23	478.124,305 483.898,276	24	478.119,32 483.892,638	7.526
25	478.115,18 483.887,469	26	478.101,045 483.878,213	16.896

Punct început	X / Y	Punct sfârșit	X / Y	Lungime segment (** (m)
12	478.171,485 483.876,132	13	478.165,64 483.883,987	9.791
14	478.158,961 483.888,816	15	478.148,86 483.890,625	10.262
16	478.142,349 483.892,757	17	478.140,007 483.893,805	2.566
18	478.136,292 483.897,312	19	478.135,714 483.900,666	3.403
20	478.134,614 483.901,881	21	478.131,635 483.901,43	3.013
22	478.127,237 483.900,078	23	478.124,305 483.898,276	3.441
24	478.119,32 483.892,638	25	478.115,18 483.887,469	6.623
26	478.101,045 483.878,213	1	478.091,419 483.869,513	12.975

** Lungimile segmentelor sunt determinate în planul de proiecție Stereo 70 și sunt rotunjite la 1 milimetru.

*** Distanța dintre puncte este formată din segmente cumulate ce sunt mai mici decât valoarea 1 milimetru.

**DATE DESPRE IMOBILUL NR. 1541**

Oficiul de Cadastru și Publicitate Imobiliară SIBIU
Biroul de Cadastru și Publicitate Imobiliară Agnita

A. Partea I. Descrierea imobilului

TEREN Extravilan

Adresa: Jud. Sibiu

Nr. Crt	Nr cadastral Nr. topografic	Suprafața* (mp)	Observații / Referințe
A1		497	Sector cadastral:74 Teren neimprejmuit;

B. Partea II. Proprietari și acte

Inscrieri privitoare la dreptul de proprietate și alte drepturi reale		Referințe
/		
Act Normativ nr. Legea 7, din 13/03/1997 emis de PARLAMENTUL ROMANIEI (CONFORM ART. 13 ALIN. 15);		
B1	Inscrierea provizorie, drept de PROPRIETATE, dobandit prin Lege, cota actuala 1/1 1) COMUNA BRUIU , CIF:4480270, Proprietar neidentificat	A1

C. Partea III. SARCINI .

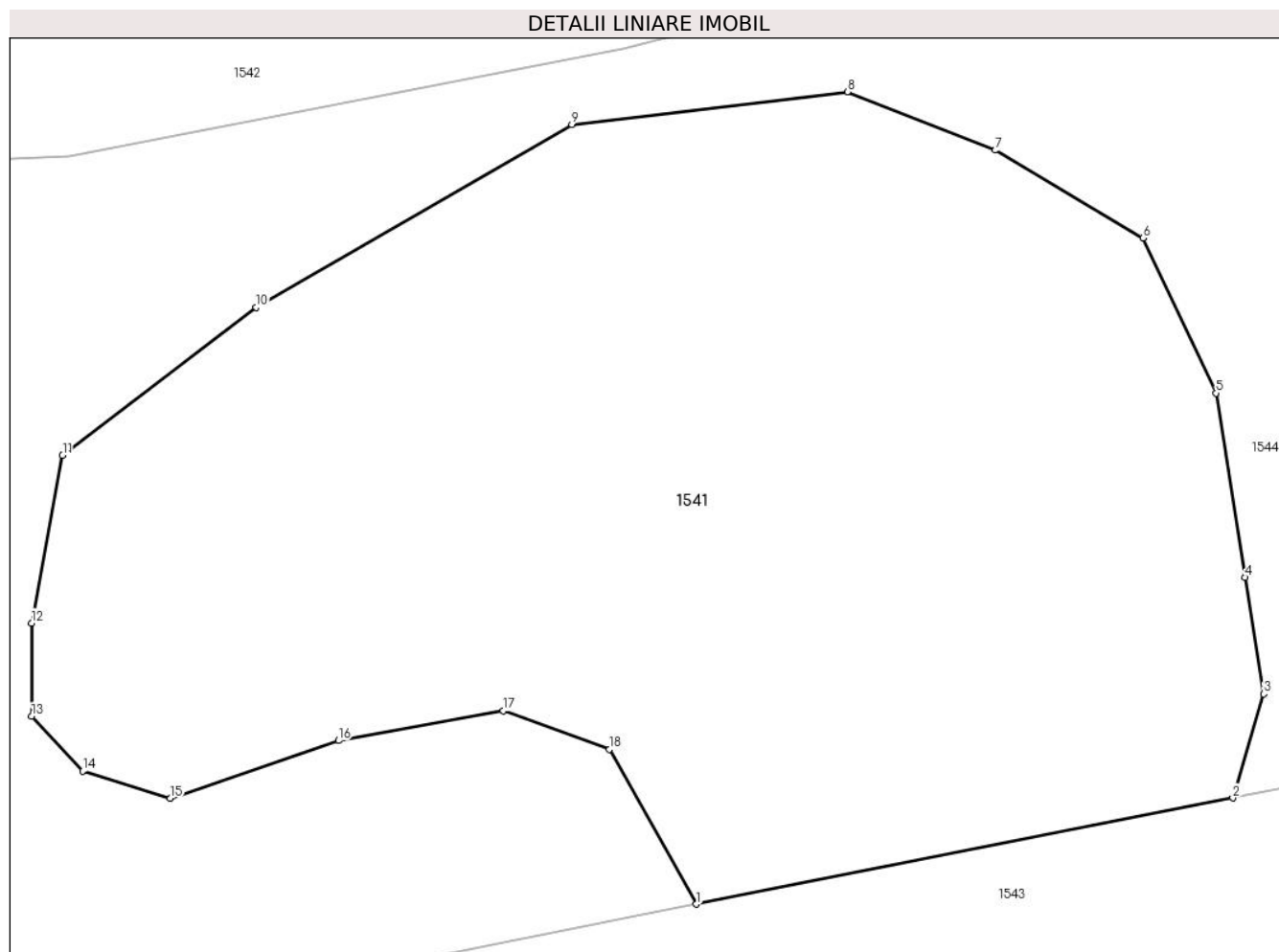
Inscrieri privind dezmembramintele dreptului de proprietate, drepturi reale de garanție și sarcini	Referințe
NU SUNT	

Anexa Nr. 1 La Partea I

Teren

Nr cadastral	Suprafața (mp)*	Observații / Referințe
	497	

* Suprafața este determinată în planul de proiecție Stereo 70.



Date referitoare la teren

Crt	Categorie folosință	Intra vilan	Suprafața (mp)	Tarla	Parcelă	Nr. topo	Observații / Referințe
1	padure	NU	497	111	3355	-	Tufaris

Lungime Segmente

1) Valorile lungimilor segmentelor sunt obținute din proiecție în plan.

Punct început	X / Y	Punct sfârșit	X / Y	Lungime segment (** (m)
1	478.177,81 483.741,793	2	478.192,105 483.744,623	14.572
2	478.192,105 483.744,623	3	478.192,93 483.747,39	2.887
3	478.192,93 483.747,39	4	478.192,439 483.750,493	3.142
4	478.192,439 483.750,493	5	478.191,661 483.755,402	4.97
5	478.191,661 483.755,402	6	478.189,716 483.759,534	4.567

Punct început	X / Y	Punct sfârșit	X / Y	Lungime segment (** (m)
6	478.189,716 483.759,534	7	478.185,777 483.761,867	4.578
7	478.185,777 483.761,867	8	478.181,838 483.763,423	4.235
8	478.181,838 483.763,423	9	478.174,495 483.762,548	7.395
9	478.174,495 483.762,548	10	478.166,083 483.757,687	9.716
10	478.166,083 483.757,687	11	478.160,929 483.753,749	6.486
11	478.160,929 483.753,749	12	478.160,102 483.749,277	4.548
12	478.160,102 483.749,277	13	478.160,102 483.746,798	2.479
13	478.160,102 483.746,798	14	478.161,463 483.745,34	1.995
14	478.161,463 483.745,34	15	478.163,798 483.744,611	2.446
15	478.163,798 483.744,611	16	478.168,281 483.746,15	4.74
16	478.168,281 483.746,15	17	478.172,662 483.746,941	4.452
17	478.172,662 483.746,941	18	478.175,5 483.745,921	3.016
18	478.175,5 483.745,921	1	478.177,81 483.741,793	4.73

** Lungimile segmentelor sunt determinate în planul de proiecție Stereo 70 și sunt rotunjite la 1 milimetru.

*** Distanța dintre puncte este formată din segmente cumulate ce sunt mai mici decât valoarea 1 milimetru.

**DATE DESPRE IMOBILUL NR. 1542**

Oficiul de Cadastru și Publicitate Imobiliară SIBIU
Biroul de Cadastru și Publicitate Imobiliară Agnita

A. Partea I. Descrierea imobilului

TEREN Extravilan

Adresa: Jud. Sibiu

Nr. Crt	Nr cadastral Nr. topografic	Suprafața* (mp)	Observații / Referințe
A1	100081	7.213	Sector cadastral:74 Teren neimprejmuit;

B. Partea II. Proprietari și acte

Inscrieri privitoare la dreptul de proprietate și alte drepturi reale		Referințe
5613 / 22/10/2009		
Act Notarial nr. 744, din 19/07/2001 emis de BNP MOLDOVAN LENUTA;		
B1	Intabulare, drept de PROPRIETATE donatie cu titlu gratuit si cu scutire de raport, dobandit prin Conventie, cota actuala 1/1 1) BUDAC IOAN , si sotia 2) BUDAC ABIGAILA	A1

C. Partea III. SARCINI .

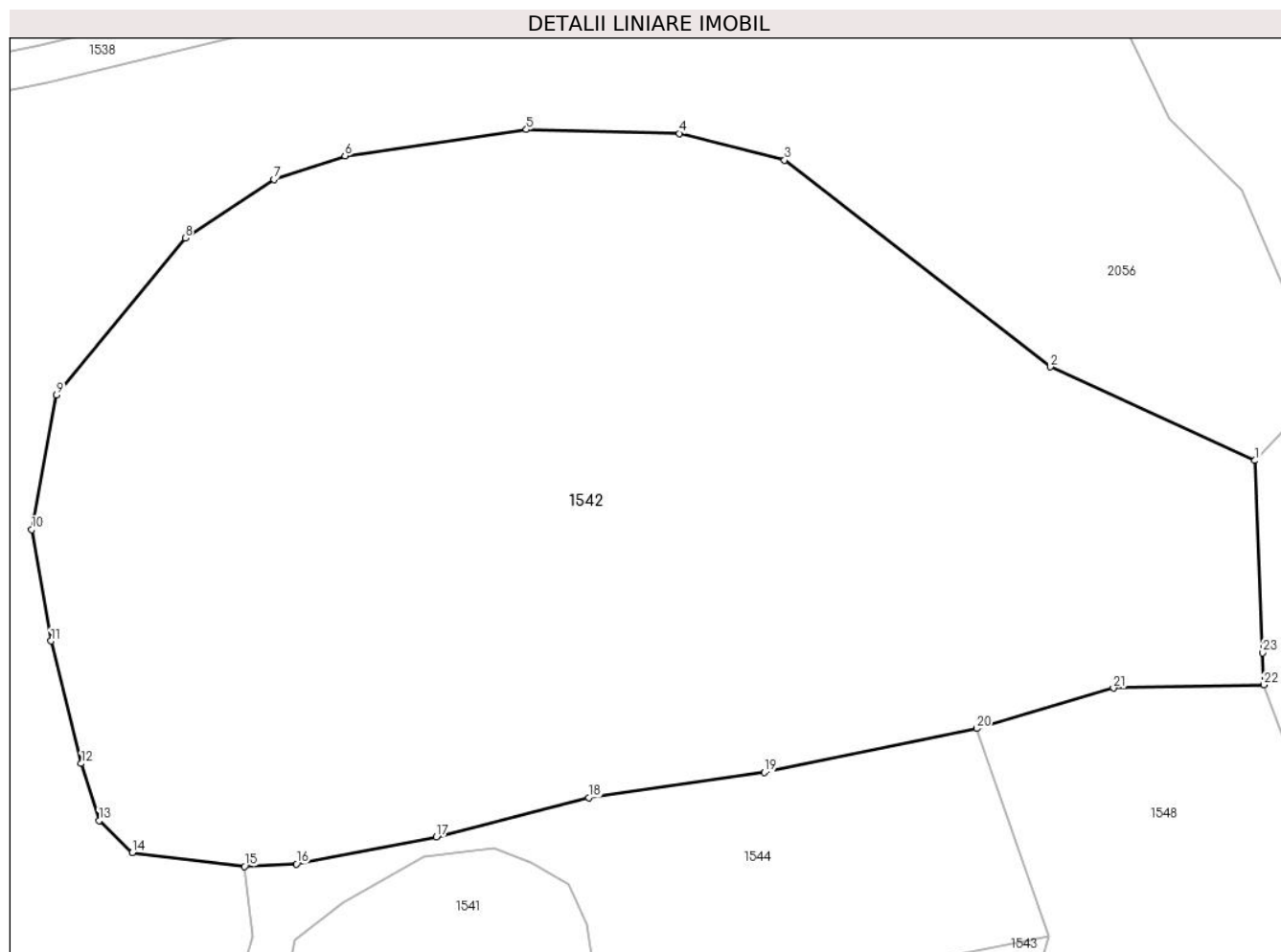
Inscrieri privind dezmembramintele dreptului de proprietate, drepturi reale de garanție și sarcini	Referințe
NU SUNT	

Anexa Nr. 1 La Partea I

Teren

Nr cadastral	Suprafața (mp)*	Observații / Referințe
100081	7.213	

* Suprafața este determinată în planul de proiecție Stereo 70.



Date referitoare la teren

Crt	Categorie folosință	Intravilan	Suprafața (mp)	Tarla	Parcelă	Nr. topo	Observații / Referințe
1	arabil	NU	7.213	111	3357	-	

Lungime Segmente

1) Valorile lungimilor segmentelor sunt obținute din proiecție în plan.

Punct început	X / Y	Punct sfârșit	X / Y	Lungime segment (** (m)
1	478.261,913 483.804,107	2	478.240,372 483.813,938	23.678
3	478.212,442 483.835,663	4	478.201,38 483.838,484	11.416
5	478.185,31 483.838,89	6	478.166,225 483.836,127	19.284
7	478.158,748 483.833,637	8	478.149,429 483.827,478	11.17
9	478.135,9 483.811,004	10	478.133,275 483.796,84	14.405

Punct început	X / Y	Punct sfârșit	X / Y	Lungime segment (** (m)
2	478.240,372 483.813,938	3	478.212,442 483.835,663	35.384
4	478.201,38 483.838,484	5	478.185,31 483.838,89	16.075
6	478.166,225 483.836,127	7	478.158,748 483.833,637	7.881
8	478.149,429 483.827,478	9	478.135,9 483.811,004	21.317
10	478.133,275 483.796,84	11	478.135,305 483.785,14	11.875

Punct început	X / Y	Punct sfârșit	X / Y	Lungime segment (** (m)
11	478.135,305 483.785,14	12	478.138,504 483.772,27	13.262
13	478.140,369 483.766,253	14	478.143,848 483.762,903	4.83
15	478.155,677 483.761,45	16	478.161,116 483.761,713	5.445
17	478.175,848 483.764,575	18	478.191,862 483.768,684	16.533
19	478.210,328 483.771,337	20	478.232,66 483.775,944	22.802
21	478.247,021 483.780,195	22	478.262,845 483.780,529	15.828
23	478.262,711 483.783,915	1	478.261,913 483.804,107	20.208

Punct început	X / Y	Punct sfârșit	X / Y	Lungime segment (** (m)
12	478.138,504 483.772,27	13	478.140,369 483.766,253	6.299
14	478.143,848 483.762,903	15	478.155,677 483.761,45	11.918
16	478.161,116 483.761,713	17	478.175,848 483.764,575	15.007
18	478.191,862 483.768,684	19	478.210,328 483.771,337	18.656
20	478.232,66 483.775,944	21	478.247,021 483.780,195	14.977
22	478.262,845 483.780,529	23	478.262,711 483.783,915	3.389

** Lungimile segmentelor sunt determinate în planul de proiecție Stereo 70 și sunt rotunjite la 1 milimetru.

*** Distanța dintre puncte este formată din segmente cumulate ce sunt mai mici decât valoarea 1 milimetru.

**DATE DESPRE IMOBILUL NR. 1543**

Oficiul de Cadastru și Publicitate Imobiliară SIBIU
Biroul de Cadastru și Publicitate Imobiliară Agnita

A. Partea I. Descrierea imobilului

TEREN Extravilan

Adresa: Jud. Sibiu

Nr. Crt	Nr cadastral Nr. topografic	Suprafața* (mp)	Observații / Referințe
A1	102040	4.200	Sector cadastral:74 Teren neimprejmuit;

B. Partea II. Proprietari și acte

Inscrieri privitoare la dreptul de proprietate și alte drepturi reale		Referințe
/		
Act Administrativ nr. 14/25, din 01/03/1994 emis de CJPSDPAT SIBIU (titlu de proprietate);		
B1	Intabulare, drept de PROPRIETATE, dobandit prin Reconstituire, cota actuala 1/1 1) GHERGHEL AURORA	A1

C. Partea III. SARCINI .

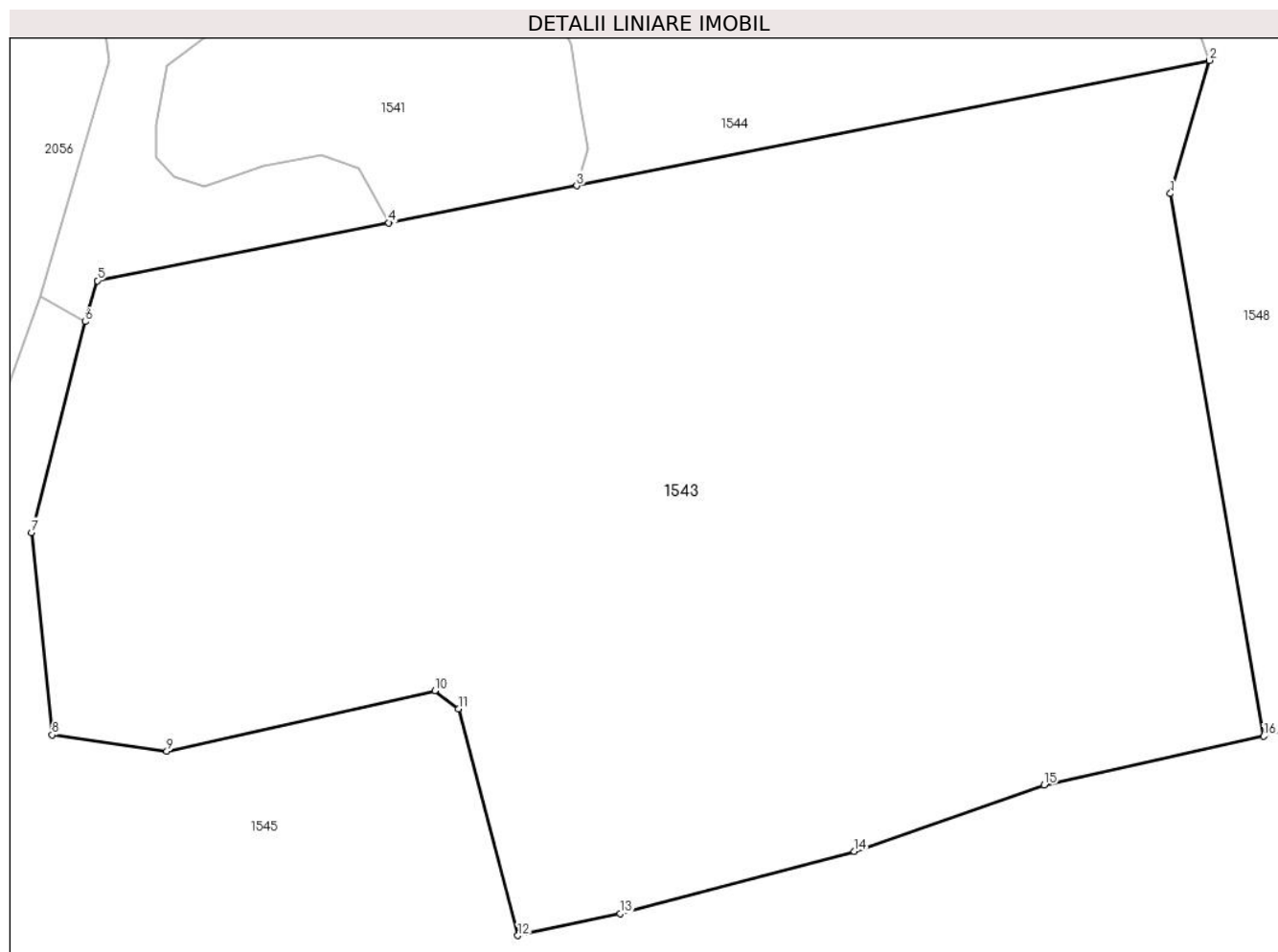
Inscrieri privind dezmembramintele dreptului de proprietate, drepturi reale de garanție și sarcini	Referințe
NU SUNT	

Anexa Nr. 1 La Partea I

Teren

Nr cadastral	Suprafața (mp)*	Observații / Referințe
102040	4.200	

* Suprafața este determinată în planul de proiecție Stereo 70.



Date referitoare la teren

Crt	Categorie folosință	Intravilan	Suprafața (mp)	Tarla	Parcelă	Nr. topo	Observații / Referințe
1	arabil	NU	4.200	111	3354	-	

Lungime Segmente

1) Valorile lungimilor segmentelor sunt obținute din proiecție în plan.

Punct început	X / Y	Punct sfârșit	X / Y	Lungime segment (** (m)
1	478.237,278 483.744,028	2	478.240,255 483.754,155	10.556
2	478.240,255 483.754,155	3	478.192,105 483.744,623	49.084
3	478.192,105 483.744,623	4	478.177,81 483.741,793	14.572
4	478.177,81 483.741,793	5	478.155,618 483.737,4	22.623
5	478.155,618 483.737,4	6	478.154,704 483.734,283	3.248

Punct început	X / Y	Punct sfârșit	X / Y	Lungime segment (** (m)
6	478.154,704 483.734,283	7	478.150,616 483.718,257	16.539
7	478.150,616 483.718,257	8	478.152,188 483.702,859	15.478
8	478.152,188 483.702,859	9	478.160,904 483.701,608	8.805
9	478.160,904 483.701,608	10	478.181,301 483.706,23	20.914
10	478.181,301 483.706,23	11	478.183,092 483.704,847	2.263
11	478.183,092 483.704,847	12	478.187,624 483.687,598	17.834
12	478.187,624 483.687,598	13	478.195,416 483.689,266	7.969
13	478.195,416 483.689,266	14	478.213,225 483.693,992	18.425
14	478.213,225 483.693,992	15	478.227,681 483.699,067	15.321
15	478.227,681 483.699,067	16	478.244,383 483.702,759	17.105
16	478.244,383 483.702,759	1	478.237,278 483.744,028	41.876

** Lungimile segmentelor sunt determinate în planul de proiecție Stereo 70 și sunt rotunjite la 1 milimetru.

*** Distanța dintre puncte este formată din segmente cumulate ce sunt mai mici decât valoarea 1 milimetru.

**DATE DESPRE IMOBILUL NR. 1544**

Oficiul de Cadastru și Publicitate Imobiliară SIBIU
Biroul de Cadastru și Publicitate Imobiliară Agnita

A. Partea I. Descrierea imobilului

TEREN Extravilan

Adresa: Jud. Sibiu

Nr. Crt	Nr cadastral Nr. topografic	Suprafața* (mp)	Observații / Referințe
A1		1.427	Sector cadastral:74 Teren neimprejmuit;

B. Partea II. Proprietari și acte

Inscrieri privitoare la dreptul de proprietate și alte drepturi reale	Referințe
/	
Act Normativ nr. Legea 7, din 13/03/1997 emis de PARLAMENTUL ROMANIEI (CONFORM ART. 13 ALIN. 15);	
B1	Inscrierea provizorie, drept de PROPRIETATE, dobandit prin Lege, cota actuala 1/1
	1) COMUNA BRUIU , CIF:4480270, Proprietar neidentificat

C. Partea III. SARCINI .

Inscrieri privind dezmembramintele dreptului de proprietate, drepturi reale de garanție și sarcini	Referințe
NU SUNT	

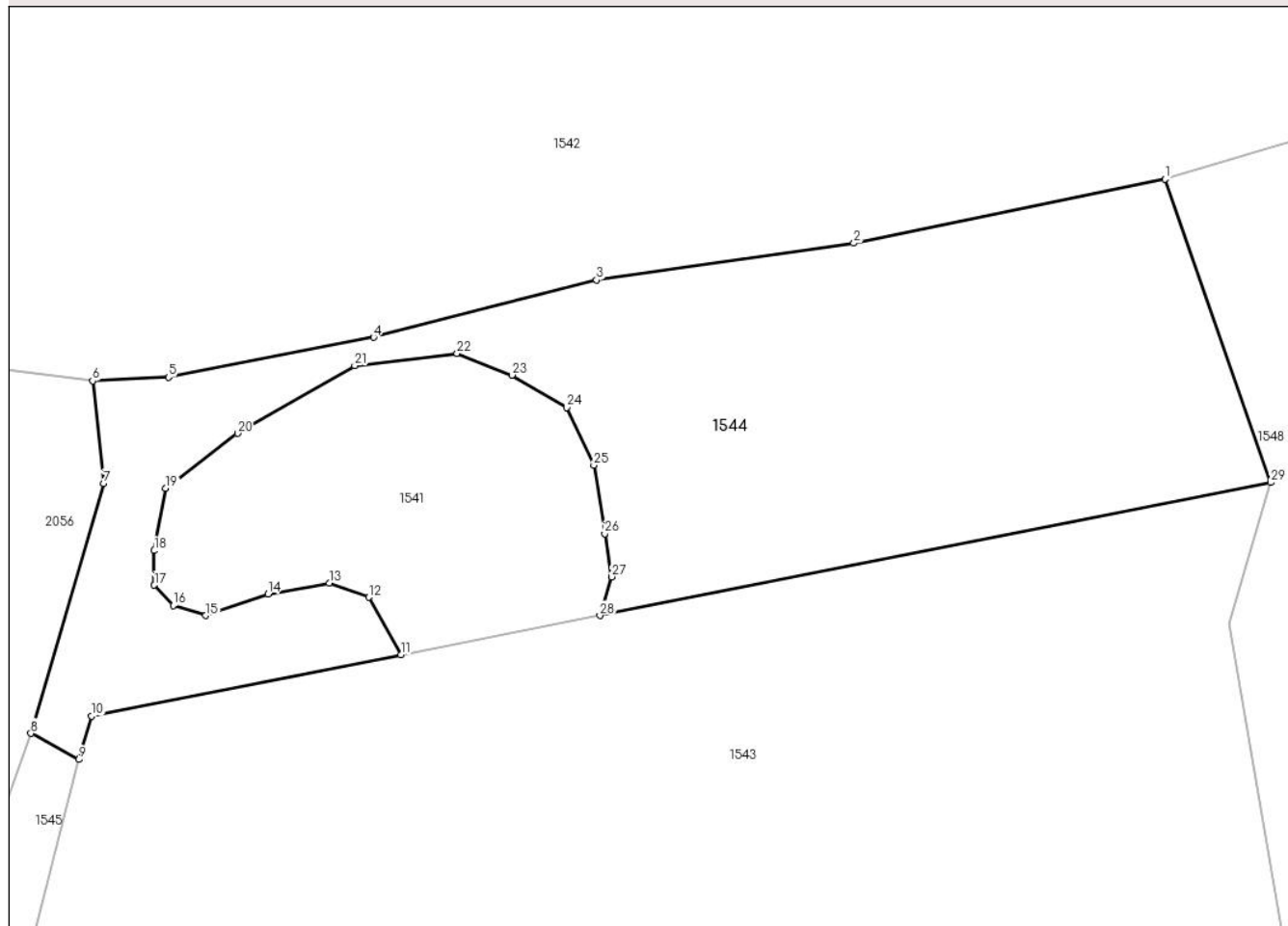
Anexa Nr. 1 La Partea I

Teren

Nr cadastral	Suprafața (mp)*	Observații / Referințe
	1.427	

* Suprafața este determinată în planul de proiecție Stereo 70.

DETALII LINIARE IMOBIL



Date referitoare la teren

Crt	Categorie folosință	Intra vilan	Suprafața (mp)	Tarla	Parcelă	Nr. topo	Observații / Referințe
1	faneata	NU	1.427	111	3356	-	

Lungime Segmente

1) Valorile lungimilor segmentelor sunt obținute din proiecție în plan.

Punct început	X / Y	Punct sfârșit	X / Y	Lungime segment (** (m)
1	478.232,66 483.775,944	2	478.210,328 483.771,337	22.802
3	478.191,862 483.768,684	4	478.175,848 483.764,575	16.533
5	478.161,116 483.761,713	6	478.155,677 483.761,45	5.445
7	478.156,474 483.754,098	8	478.151,245 483.736,168	18.677
9	478.154,704 483.734,283	10	478.155,618 483.737,4	3.248

Punct început	X / Y	Punct sfârșit	X / Y	Lungime segment (** (m)
2	478.210,328 483.771,337	3	478.191,862 483.768,684	18.656
4	478.175,848 483.764,575	5	478.161,116 483.761,713	15.007
6	478.155,677 483.761,45	7	478.156,474 483.754,098	7.395
8	478.151,245 483.736,168	9	478.154,704 483.734,283	3.939
10	478.155,618 483.737,4	11	478.177,81 483.741,793	22.623

Punct început	X / Y	Punct sfârșit	X / Y	Lungime segment (** (m)
11	478.177,81 483.741,793	12	478.175,5 483.745,921	4.73
13	478.172,662 483.746,941	14	478.168,281 483.746,15	4.452
15	478.163,798 483.744,611	16	478.161,463 483.745,34	2.446
17	478.160,102 483.746,798	18	478.160,102 483.749,277	2.479
19	478.160,929 483.753,749	20	478.166,083 483.757,687	6.486
21	478.174,495 483.762,548	22	478.181,838 483.763,423	7.395
23	478.185,777 483.761,867	24	478.189,716 483.759,534	4.578
25	478.191,661 483.755,402	26	478.192,439 483.750,493	4.97
27	478.192,93 483.747,39	28	478.192,105 483.744,623	2.887
29	478.240,255 483.754,155	1	478.232,66 483.775,944	23.075

Punct început	X / Y	Punct sfârșit	X / Y	Lungime segment (** (m)
12	478.175,5 483.745,921	13	478.172,662 483.746,941	3.016
14	478.168,281 483.746,15	15	478.163,798 483.744,611	4.74
16	478.161,463 483.745,34	17	478.160,102 483.746,798	1.995
18	478.160,102 483.749,277	19	478.160,929 483.753,749	4.548
20	478.166,083 483.757,687	21	478.174,495 483.762,548	9.716
22	478.181,838 483.763,423	23	478.185,777 483.761,867	4.235
24	478.189,716 483.759,534	25	478.191,661 483.755,402	4.567
26	478.192,439 483.750,493	27	478.192,93 483.747,39	3.142
28	478.192,105 483.744,623	29	478.240,255 483.754,155	49.084

** Lungimile segmentelor sunt determinate în planul de proiecție Stereo 70 și sunt rotunjite la 1 milimetru.

*** Distanța dintre puncte este formată din segmente cumulate ce sunt mai mici decât valoarea 1 milimetru.

**DATE DESPRE IMOBILUL NR. 1545**

Oficiul de Cadastru și Publicitate Imobiliară SIBIU
Biroul de Cadastru și Publicitate Imobiliară Agnita

A. Partea I. Descrierea imobilului

TEREN Extravilan

Adresa: Jud. Sibiu

Nr. Crt	Nr cadastral Nr. topografic	Suprafața* (mp)	Observații / Referințe
A1	100064	19.981	Sector cadastral:74 Teren neimprejmuit;

B. Partea II. Proprietari și acte

Inscrieri privitoare la dreptul de proprietate și alte drepturi reale		Referințe
5604 / 22/10/2009		
Act Notarial nr. 743, din 19/07/2001 emis de BNP MOLDOVAN LENUTA;		
B1	Intabulare, drept de PROPRIETATE donatie cu titlu gratuit si cu scutire de raport, dobandit prin Conventie, cota actuala 1/1 1) BUDAC IOAN, si sotia 2) BUDAC ABIGAILA	A1

C. Partea III. SARCINI .

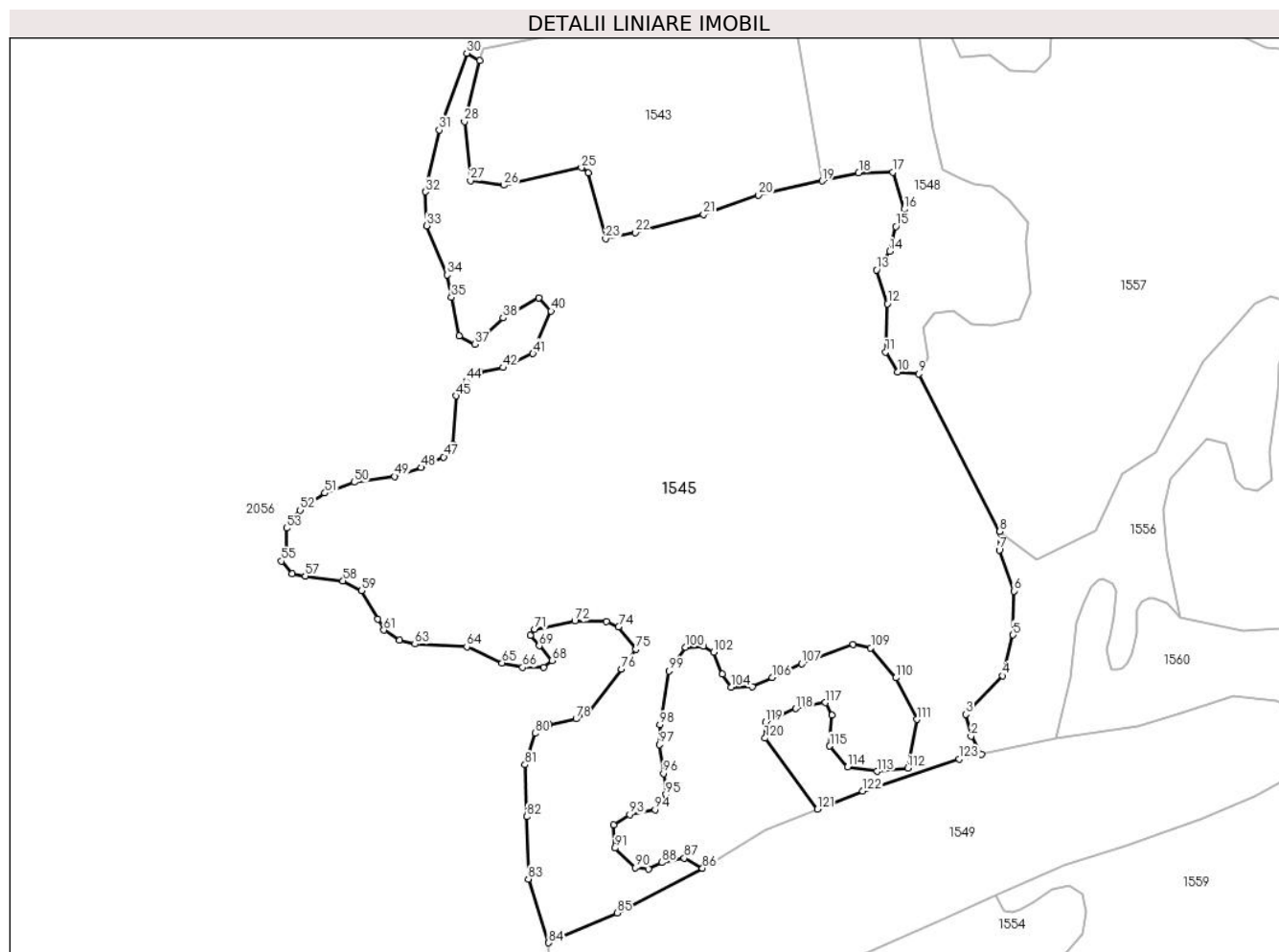
Inscrieri privind dezmembramintele dreptului de proprietate, drepturi reale de garanție și sarcini	Referințe
NU SUNT	

Anexa Nr. 1 La Partea I

Teren

Nr cadastral	Suprafața (mp)*	Observații / Referințe
100064	19.981	

* Suprafața este determinată în planul de proiecție Stereo 70.



Date referitoare la teren

Crt	Categorie folosință	Intravilan	Suprafața (mp)	Tarla	Parcelă	Nr. topo	Observații / Referințe
1	faneata	NU	19.981	111	3358/1	-	

Lungime Segmente

1) Valorile lungimilor segmentelor sunt obținute din proiecție în plan.

Punct început	X / Y	Punct sfârșit	X / Y	Lungime segment	Punct început	X / Y	Punct sfârșit	X / Y	Lungime segment	Punct început	X / Y	Punct sfârșit	X / Y	Lungime segment
1	478.286,026 483.552,641	2	478.283,347 483.557,384	5.447	2	478.283,347 483.557,384	3	478.282,001 483.563,1	5.872	3	478.282,001 483.563,1	4	478.291,558 483.573,226	13.924
4	478.291,558 483.573,226	5	478.294,353 483.583,882	11.016	5	478.294,353 483.583,882	6	478.294,541 483.595,385	11.505	6	478.294,541 483.595,385	7	478.290,767 483.606,134	11.392
7	478.290,767 483.606,134	8	478.290,876 483.611,033	4.9	8	478.290,876 483.611,033	9	478.269,676 483.652,241	46.342	9	478.269,676 483.652,241	10	478.264,135 483.652,701	5.56
10	478.264,135 483.652,701	11	478.260,947 483.657,971	6.159	11	478.260,947 483.657,971	12	478.261,432 483.670,597	12.635	12	478.261,432 483.670,597	13	478.258,57 483.679,461	9.315
13	478.258,57 483.679,461	14	478.262,004 483.684,321	5.951	14	478.262,004 483.684,321	15	478.263,636 483.690,819	6.7	15	478.263,636 483.690,819	16	478.265,894 483.695,33	5.045
16	478.265,894 483.695,33	17	478.262,83 483.704,997	10.141	17	478.262,83 483.704,997	18	478.253,907 483.704,864	8.924	18	478.253,907 483.704,864	19	478.244,383 483.702,759	9.754

Punct început	X / Y	Punct sfârșit	X / Y	Lungime segment	Punct început	X / Y	Punct sfârșit	X / Y	Lungime segment	Punct început	X / Y	Punct sfârșit	X / Y	Lungime segment
19	478.244,383 483.702,759	20	478.227,681 483.699,067	17.105	20	478.227,681 483.699,067	21	478.213,225 483.693,992	15.321	21	478.213,225 483.693,992	22	478.195,416 483.689,266	18.425
22	478.195,416 483.689,266	23	478.187,624 483.687,598	7.969	23	478.187,624 483.687,598	24	478.183,092 483.704,847	17.834	24	478.183,092 483.704,847	25	478.181,301 483.706,23	2.263
25	478.181,301 483.706,23	26	478.160,904 483.701,608	20.914	26	478.160,904 483.701,608	27	478.152,188 483.702,859	8.805	27	478.152,188 483.702,859	28	478.150,616 483.718,257	15.478
28	478.150,616 483.718,257	29	478.154,704 483.734,283	16.539	29	478.154,704 483.734,283	30	478.151,245 483.736,168	3.939	30	478.151,245 483.736,168	31	478.144,011 483.716,057	21.372
31	478.144,011 483.716,057	32	478.140,394 483.699,878	16.578	32	478.140,394 483.699,878	33	478.140,797 483.691,014	8.873	33	478.140,797 483.691,014	34	478.146,04 483.678,122	13.917
34	478.146,04 483.678,122	35	478.147,195 483.672,29	5.945	35	478.147,195 483.672,29	36	478.149,203 483.662,15	10.337	36	478.149,203 483.662,15	37	478.153,334 483.660,023	4.646
37	478.153,334 483.660,023	38	478.160,781 483.666,837	10.094	38	478.160,781 483.666,837	39	478.170,159 483.672,063	10.736	39	478.170,159 483.672,063	40	478.173,342 483.668,655	4.663
40	478.173,342 483.668,655	41	478.168,568 483.657,524	12.112	41	478.168,568 483.657,524	42	478.160,736 483.653,882	8.637	42	478.160,736 483.653,882	43	478.154,704 483.652,744	6.138
43	478.154,704 483.652,744	44	478.151,086 483.650,296	4.368	44	478.151,086 483.650,296	45	478.148,518 483.646,448	4.626	45	478.148,518 483.646,448	46	478.147,747 483.633,685	12.786
46	478.147,747 483.633,685	47	478.145,205 483.630,47	4.099	47	478.145,205 483.630,47	48	478.139,317 483.627,71	6.503	48	478.139,317 483.627,71	49	478.132,367 483.625,386	7.328
49	478.132,367 483.625,386	50	478.121,778 483.623,864	10.698	50	478.121,778 483.623,864	51	478.114,068 483.621,033	8.213	51	478.114,068 483.621,033	52	478.107,609 483.616,531	7.873
52	478.107,609 483.616,531	53	478.103,997 483.611,879	5.89	53	478.103,997 483.611,879	54	478.103,997 483.606,027	5.852	54	478.103,997 483.606,027	55	478.102,713 483.603,207	3.099
55	478.102,713 483.603,207	56	478.105,427 483.599,952	4.238	56	478.105,427 483.599,952	57	478.108,918 483.599,332	3.546	57	478.108,918 483.599,332	58	478.118,83 483.598,082	9.991
58	478.118,83 483.598,082	59	478.123,617 483.595,479	5.449	59	478.123,617 483.595,479	60	478.127,899 483.587,992	8.625	60	478.127,899 483.587,992	61	478.129,509 483.585,158	3.259
61	478.129,509 483.585,158	62	478.133,577 483.582,481	4.87	62	478.133,577 483.582,481	63	478.137,645 483.581,49	4.187	63	478.137,645 483.581,49	64	478.151,238 483.580,796	13.611
64	478.151,238 483.580,796	65	478.160,463 483.576,58	10.143	65	478.160,463 483.576,58	66	478.165,845 483.575,411	5.507	66	478.165,845 483.575,411	67	478.171,31 483.575,411	5.465
67	478.171,31 483.575,411	68	478.173,639 483.577,201	2.937	68	478.173,639 483.577,201	69	478.170,235 483.581,049	5.138	69	478.170,235 483.581,049	70	478.167,854 483.583,741	3.594
70	478.167,854 483.583,741	71	478.169,07 483.585,346	2.014	71	478.169,07 483.585,346	72	478.179,552 483.587,494	10.7	72	478.179,552 483.587,494	73	478.187,883 483.587,404	8.331
73	478.187,883 483.587,404	74	478.191,019 483.586,062	3.411	74	478.191,019 483.586,062	75	478.195,498 483.580,155	7.413	75	478.195,498 483.580,155	76	478.191,736 483.574,963	6.412
76	478.191,736 483.574,963	77	478.183,165 483.563,662	14.184	77	478.183,165 483.563,662	78	478.179,884 483.561,897	3.726	78	478.179,884 483.561,897	79	478.172,818 483.560,384	7.226
79	478.172,818 483.560,384	80	478.169,159 483.558,115	4.305	80	478.169,159 483.558,115	81	478.166,509 483.549,921	8.612	81	478.166,509 483.549,921	82	478.166,978 483.536,313	13.616
82	478.166,978 483.536,313	83	478.167,383 483.519,997	16.321	83	478.167,383 483.519,997	84	478.172,674 483.503,302	17.513	84	478.172,674 483.503,302	85	478.190,626 483.511,1	19.573
85	478.190,626 483.511,1	86	478.212,979 483.522,82	25.239	86	478.212,979 483.522,82	87	478.208,195 483.525,473	5.47	87	478.208,195 483.525,473	88	478.202,36 483.524,307	5.95
88	478.202,36 483.524,307	89	478.198,921 483.522,59	3.844	89	478.198,921 483.522,59	90	478.195,43 483.522,963	3.511	90	478.195,43 483.522,963	91	478.190,068 483.528,071	7.406
91	478.190,068 483.528,071	92	478.189,694 483.534,175	6.115	92	478.189,694 483.534,175	93	478.193,934 483.536,916	5.049	93	478.193,934 483.536,916	94	478.200,542 483.538,162	6.724
94	478.200,542 483.538,162	95	478.203,41 483.542,148	4.911	95	478.203,41 483.542,148	96	478.202,787 483.547,63	5.517	96	478.202,787 483.547,63	97	478.201,65 483.555,177	7.632
97	478.201,65 483.555,177	98	478.201,857 483.560,355	5.182	98	478.201,857 483.560,355	99	478.204,164 483.574,429	14.262	99	478.204,164 483.574,429	100	478.208,575 483.580,637	7.616
100	478.208,575 483.580,637	101	478.213,194 483.580,997	4.633	101	478.213,194 483.580,997	102	478.215,937 483.579,339	3.205	102	478.215,937 483.579,339	103	478.218,174 483.573,642	6.12
103	478.218,174 483.573,642	104	478.220,484 483.570,253	4.101	104	478.220,484 483.570,253	105	478.226,041 483.570,325	5.557	105	478.226,041 483.570,325	106	478.231,262 483.572,749	5.756
106	478.231,262 483.572,749	107	478.238,981 483.576,333	8.51	107	478.238,981 483.576,333	108	478.252,5 483.581,387	14.433	108	478.252,5 483.581,387	109	478.257,082 483.580,529	4.662
109	478.257,082 483.580,529	110	478.263,667 483.572,662	10.259	110	478.263,667 483.572,662	111	478.269,109 483.561,763	12.182	111	478.269,109 483.561,763	112	478.266,723 483.548,992	12.992
112	478.266,723 483.548,992	113	478.258,753 483.548,164	8.013	113	478.258,753 483.548,164	114	478.250,991 483.549,302	7.845	114	478.250,991 483.549,302	115	478.246,333 483.554,782	7.192
115	478.246,333 483.554,782	116	478.246,851 483.562,848	8.083	116	478.246,851 483.562,848	117	478.245,195 483.566,157	3.7	117	478.245,195 483.566,157	118	478.237,432 483.564,606	7.916

Punct început	X / Y	Punct sfârșit	X / Y	Lungime segment	Punct început	X / Y	Punct sfârșit	X / Y	Lungime segment	Punct început	X / Y	Punct sfârșit	X / Y	Lungime segment
118	478.237,432 483.564,606	119	478.229,463 483.561,09	8.71	119	478.229,463 483.561,09	120	478.229,359 483.556,85	4.241	120	478.229,359 483.556,85	121	478.243,098 483.538,253	23.122
121	478.243,098 483.538,253	122	478.255,001 483.543,01	12.818	122	478.255,001 483.543,01	123	478.280,253 483.551,374	26.601	123	478.280,253 483.551,374	1	478.286,026 483.552,641	5.91

** Lungimile segmentelor sunt determinate în planul de proiecție Stereo 70 și sunt rotunjite la 1 milimetru.

*** Distanța dintre puncte este formată din segmente cumulate ce sunt mai mici decât valoarea 1 milimetru.

**DATE DESPRE IMOBILUL NR. 1546**

Oficiul de Cadastru și Publicitate Imobiliară SIBIU
Biroul de Cadastru și Publicitate Imobiliară Agnita

A. Partea I. Descrierea imobilului

TEREN Extravilan

Adresa: Jud. Sibiu

Nr. Crt	Nr cadastral Nr. topografic	Suprafața* (mp)	Observații / Referințe
A1	100068	2.892	Sector cadastral:74 Teren neimprejmuit;

B. Partea II. Proprietari și acte

Inscrieri privitoare la dreptul de proprietate și alte drepturi reale		Referințe
5624 / 22/10/2009		
Act Notarial nr. 743, din 19/07/2001 emis de BNP MOLDOVAN LENUTA;		
B1	Intabulare, drept de PROPRIETATE donatie cu titlu gratuit si cu scuitre de raport, dobandit prin Conventie, cota actuala 1/1 1) BUDAC IOAN , si sotia 2) BUDAC ABIGAILA , bun comun	A1

C. Partea III. SARCINI .

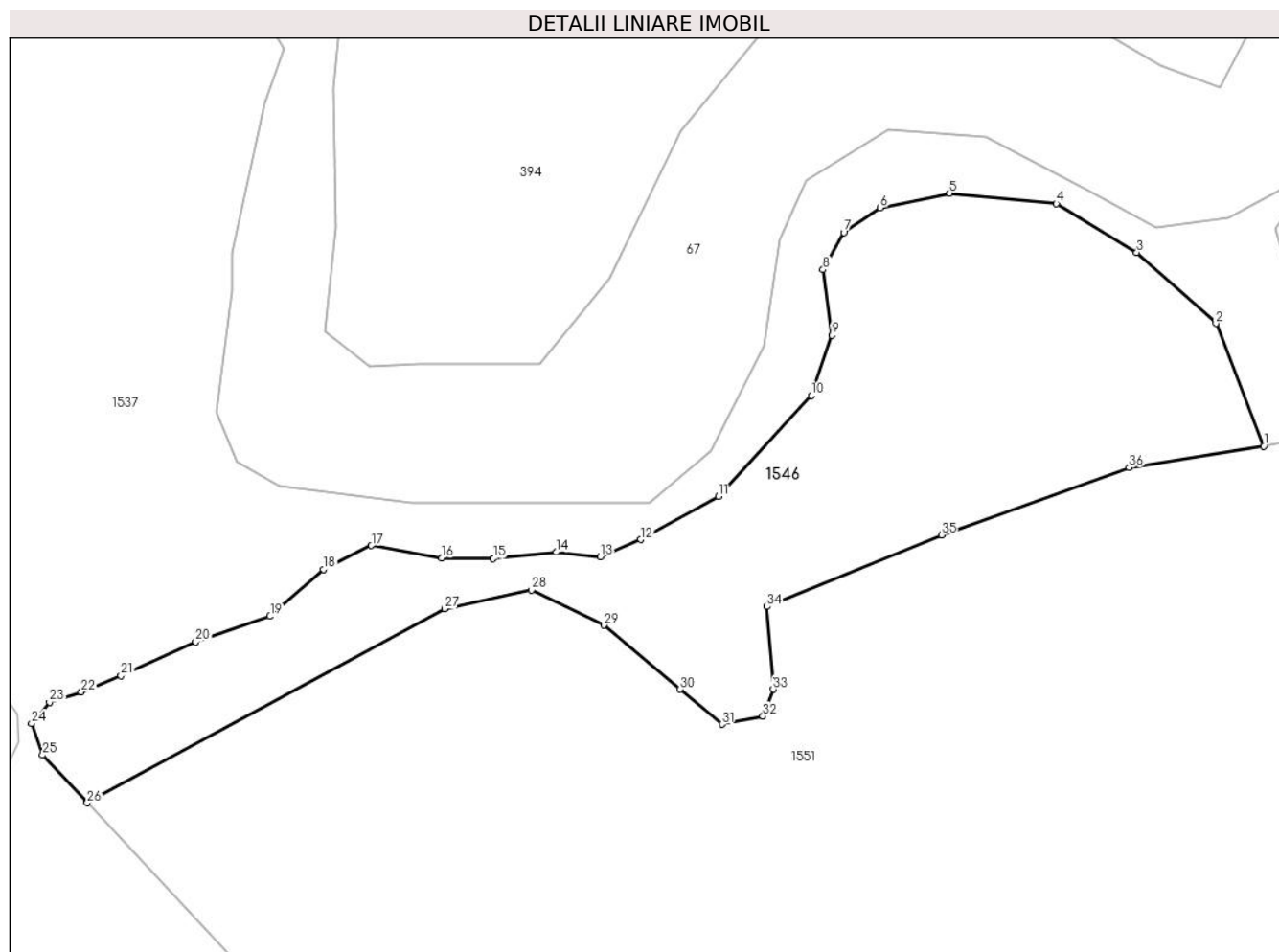
Inscrieri privind dezmembramintele dreptului de proprietate, drepturi reale de garanție și sarcini	Referințe
NU SUNT	

Anexa Nr. 1 La Partea I

Teren

Nr cadastral	Suprafața (mp)*	Observații / Referințe
100068	2.892	

* Suprafața este determinată în planul de proiecție Stereo 70.



Date referitoare la teren

Crt	Categorie folosință	Intravilan	Suprafața (mp)	Tarla	Parcelă	Nr. topo	Observații / Referințe
1	faneata	NU	2.892	111	3345	-	

Lungime Segmente

1) Valorile lungimilor segmentelor sunt obținute din proiecție în plan.

Punct început	X / Y	Punct sfârșit	X / Y	Lungime segment (** (m)
1	478.267,072 483.985,288	2	478.261,296 484.000,099	15.897
3	478.251,747 484.008,656	4	478.242,047 484.014,546	11.348
5	478.229,166 484.015,808	6	478.220,795 484.014,039	8.556
7	478.216,394 484.011,057	8	478.213,891 484.006,581	5.128
9	478.214,954 483.998,683	10	478.212,454 483.991,418	7.683

Punct început	X / Y	Punct sfârșit	X / Y	Lungime segment (** (m)
2	478.261,296 484.000,099	3	478.251,747 484.008,656	12.822
4	478.242,047 484.014,546	5	478.229,166 484.015,808	12.943
6	478.220,795 484.014,039	7	478.216,394 484.011,057	5.316
8	478.213,891 484.006,581	9	478.214,954 483.998,683	7.969
10	478.212,454 483.991,418	11	478.201,258 483.979,222	16.556

Punct început	X / Y	Punct sfârșit	X / Y	Lungime segment (** (m))
11	478.201,258 483.979,222	12	478.191,899 483.974,043	10.696
13	478.187,032 483.971,985	14	478.181,695 483.972,507	5.362
15	478.174,092 483.971,738	16	478.167,869 483.971,813	6.223
17	478.159,384 483.973,308	18	478.153,624 483.970,436	6.436
19	478.147,158 483.964,781	20	478.138,215 483.961,685	9.464
21	478.129,175 483.957,603	22	478.124,381 483.955,662	5.172
23	478.120,556 483.954,422	24	478.118,389 483.951,853	3.361
25	478.119,715 483.948,045	26	478.125,104 483.942,287	7.886
27	478.168,236 483.965,701	28	478.178,707 483.967,943	10.708
29	478.187,433 483.963,709	30	478.196,657 483.955,987	12.03
31	478.201,722 483.951,748	32	478.206,63 483.952,749	5.009
33	478.207,877 483.955,987	34	478.207,129 483.965,95	9.991
35	478.228,179 483.974,593	36	478.250,832 483.982,717	24.066

Punct început	X / Y	Punct sfârșit	X / Y	Lungime segment (** (m))
12	478.191,899 483.974,043	13	478.187,032 483.971,985	5.284
14	478.181,695 483.972,507	15	478.174,092 483.971,738	7.642
16	478.167,869 483.971,813	17	478.159,384 483.973,308	8.616
18	478.153,624 483.970,436	19	478.147,158 483.964,781	8.59
20	478.138,215 483.961,685	21	478.129,175 483.957,603	9.919
22	478.124,381 483.955,662	23	478.120,556 483.954,422	4.021
24	478.118,389 483.951,853	25	478.119,715 483.948,045	4.032
26	478.125,104 483.942,287	27	478.168,236 483.965,701	49.077
28	478.178,707 483.967,943	29	478.187,433 483.963,709	9.699
30	478.196,657 483.955,987	31	478.201,722 483.951,748	6.605
32	478.206,63 483.952,749	33	478.207,877 483.955,987	3.47
34	478.207,129 483.965,95	35	478.228,179 483.974,593	22.755
36	478.250,832 483.982,717	1	478.267,072 483.985,288	16.442

** Lungimile segmentelor sunt determinate în planul de proiecție Stereo 70 și sunt rotunjite la 1 milimetru.

*** Distanța dintre puncte este formată din segmente cumulate ce sunt mai mici decât valoarea 1 milimetru.

**DATE DESPRE IMOBILUL NR. 1547**

Oficiul de Cadastru și Publicitate Imobiliară SIBIU
Biroul de Cadastru și Publicitate Imobiliară Agnita

A. Partea I. Descrierea imobilului

TEREN Extravilan

Adresa: Jud. Sibiu

Nr. Crt	Nr cadastral Nr. topografic	Suprafața* (mp)	Observații / Referințe
A1		2.424	Sector cadastral:74 Teren neimprejmuit;

B. Partea II. Proprietari și acte

Inscrieri privitoare la dreptul de proprietate și alte drepturi reale	Referințe
/	
Act Normativ nr. Legea 7, din 13/03/1997 emis de PARLAMENTUL ROMANIEI (CONFORM ART. 13 ALIN. 15);	
B1	Inscrierea provizorie, drept de PROPRIETATE, dobandit prin Lege, cota actuala 1/1
	1) COMUNA BRUIU , CIF:4480270, Proprietar neidentificat

C. Partea III. SARCINI .

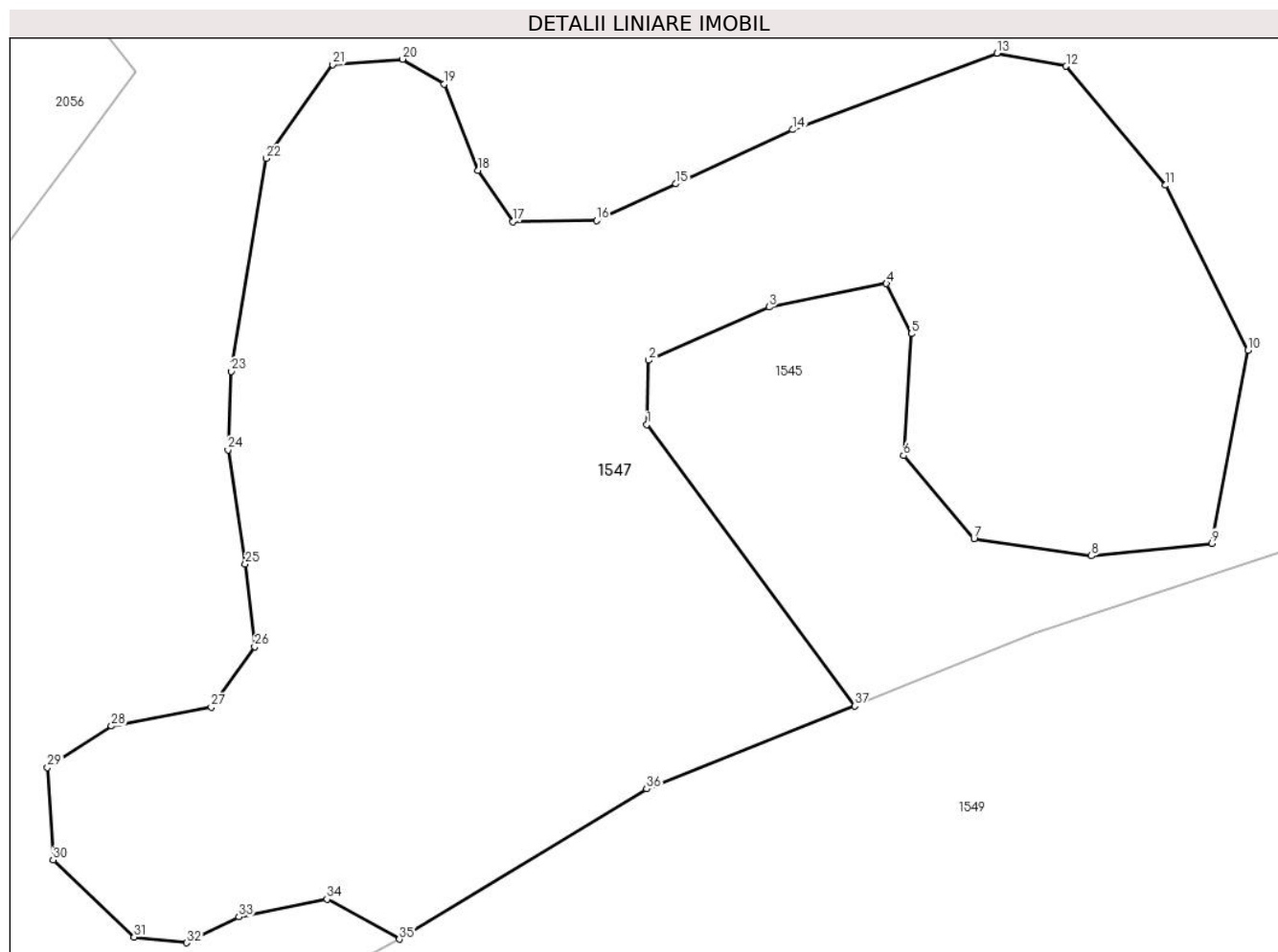
Inscrieri privind dezmembramintele dreptului de proprietate, drepturi reale de garanție și sarcini	Referințe
NU SUNT	

Anexa Nr. 1 La Partea I

Teren

Nr cadastral	Suprafața (mp)*	Observații / Referințe
	2.424	

* Suprafața este determinată în planul de proiecție Stereo 70.



Date referitoare la teren

Crt	Categorie folosință	Intravilan	Suprafața (mp)	Tarla	Parcelă	Nr. topo	Observații / Referințe
1	padure	NU	2.424	111	3293	-	Tufaris

Lungime Segmente

1) Valorile lungimilor segmentelor sunt obținute din proiecție în plan.

Punct început	X / Y	Punct sfârșit	X / Y	Lungime segment (** (m)
1	478.229,359 483.556,85	2	478.229,463 483.561,09	4.241
3	478.237,432 483.564,606	4	478.245,195 483.566,157	7.916
5	478.246,851 483.562,848	6	478.246,333 483.554,782	8.083
7	478.250,991 483.549,302	8	478.258,753 483.548,164	7.845
9	478.266,723 483.548,992	10	478.269,109 483.561,763	12.992

Punct început	X / Y	Punct sfârșit	X / Y	Lungime segment (** (m)
2	478.229,463 483.561,09	3	478.237,432 483.564,606	8.71
4	478.245,195 483.566,157	5	478.246,851 483.562,848	3.7
6	478.246,333 483.554,782	7	478.250,991 483.549,302	7.192
8	478.258,753 483.548,164	9	478.266,723 483.548,992	8.013
10	478.269,109 483.561,763	11	478.263,667 483.572,662	12.182

Punct început	X / Y	Punct sfârșit	X / Y	Lungime segment (** (m))
11	478.263,667 483.572,662	12	478.257,082 483.580,529	10.259
13	478.252,5 483.581,387	14	478.238,981 483.576,333	14.433
15	478.231,262 483.572,749	16	478.226,041 483.570,325	5.756
17	478.220,484 483.570,253	18	478.218,174 483.573,642	4.101
19	478.215,937 483.579,339	20	478.213,194 483.580,997	3.205
21	478.208,575 483.580,637	22	478.204,164 483.574,429	7.616
23	478.201,857 483.560,355	24	478.201,65 483.555,177	5.182
25	478.202,787 483.547,63	26	478.203,41 483.542,148	5.517
27	478.200,542 483.538,162	28	478.193,934 483.536,916	6.724
29	478.189,694 483.534,175	30	478.190,068 483.528,071	6.115
31	478.195,43 483.522,963	32	478.198,921 483.522,59	3.511
33	478.202,36 483.524,307	34	478.208,195 483.525,473	5.95
35	478.212,979 483.522,82	36	478.229,339 483.532,755	19.14
37	478.243,098 483.538,253	1	478.229,359 483.556,85	23.122

Punct început	X / Y	Punct sfârșit	X / Y	Lungime segment (** (m))
12	478.257,082 483.580,529	13	478.252,5 483.581,387	4.662
14	478.238,981 483.576,333	15	478.231,262 483.572,749	8.51
16	478.226,041 483.570,325	17	478.220,484 483.570,253	5.557
18	478.218,174 483.573,642	19	478.215,937 483.579,339	6.12
20	478.213,194 483.580,997	21	478.208,575 483.580,637	4.633
22	478.204,164 483.574,429	23	478.201,857 483.560,355	14.262
24	478.201,65 483.555,177	25	478.202,787 483.547,63	7.632
26	478.203,41 483.542,148	27	478.200,542 483.538,162	4.911
28	478.193,934 483.536,916	29	478.189,694 483.534,175	5.049
30	478.190,068 483.528,071	31	478.195,43 483.522,963	7.406
32	478.198,921 483.522,59	33	478.202,36 483.524,307	3.844
34	478.208,195 483.525,473	35	478.212,979 483.522,82	5.47
36	478.229,339 483.532,755	37	478.243,098 483.538,253	14.817

** Lungimile segmentelor sunt determinate în planul de proiecție Stereo 70 și sunt rotunjite la 1 milimetru.

*** Distanța dintre puncte este formată din segmente cumulate ce sunt mai mici decât valoarea 1 milimetru.

**DATE DESPRE IMOBILUL NR. 1548**

Oficiul de Cadastru și Publicitate Imobiliară SIBIU
Biroul de Cadastru și Publicitate Imobiliară Agnita

A. Partea I. Descrierea imobilului

TEREN Extravilan

Adresa: Jud. Sibiu

Nr. Crt	Nr cadastral Nr. topografic	Suprafața* (mp)	Observații / Referințe
A1		3.831	Sector cadastral:74 Teren neimprejmuit;

B. Partea II. Proprietari și acte

Inscrieri privitoare la dreptul de proprietate și alte drepturi reale	Referințe
/	
Act Normativ nr. Legea 7, din 13/03/1997 emis de PARLAMENTUL ROMANIEI (CONFORM ART. 13 ALIN. 15);	
B1	Inscrierea provizorie, drept de PROPRIETATE, dobandit prin Lege, cota actuala 1/1
	1) COMUNA BRUIU , CIF:4480270, Proprietar neidentificat

C. Partea III. SARCINI .

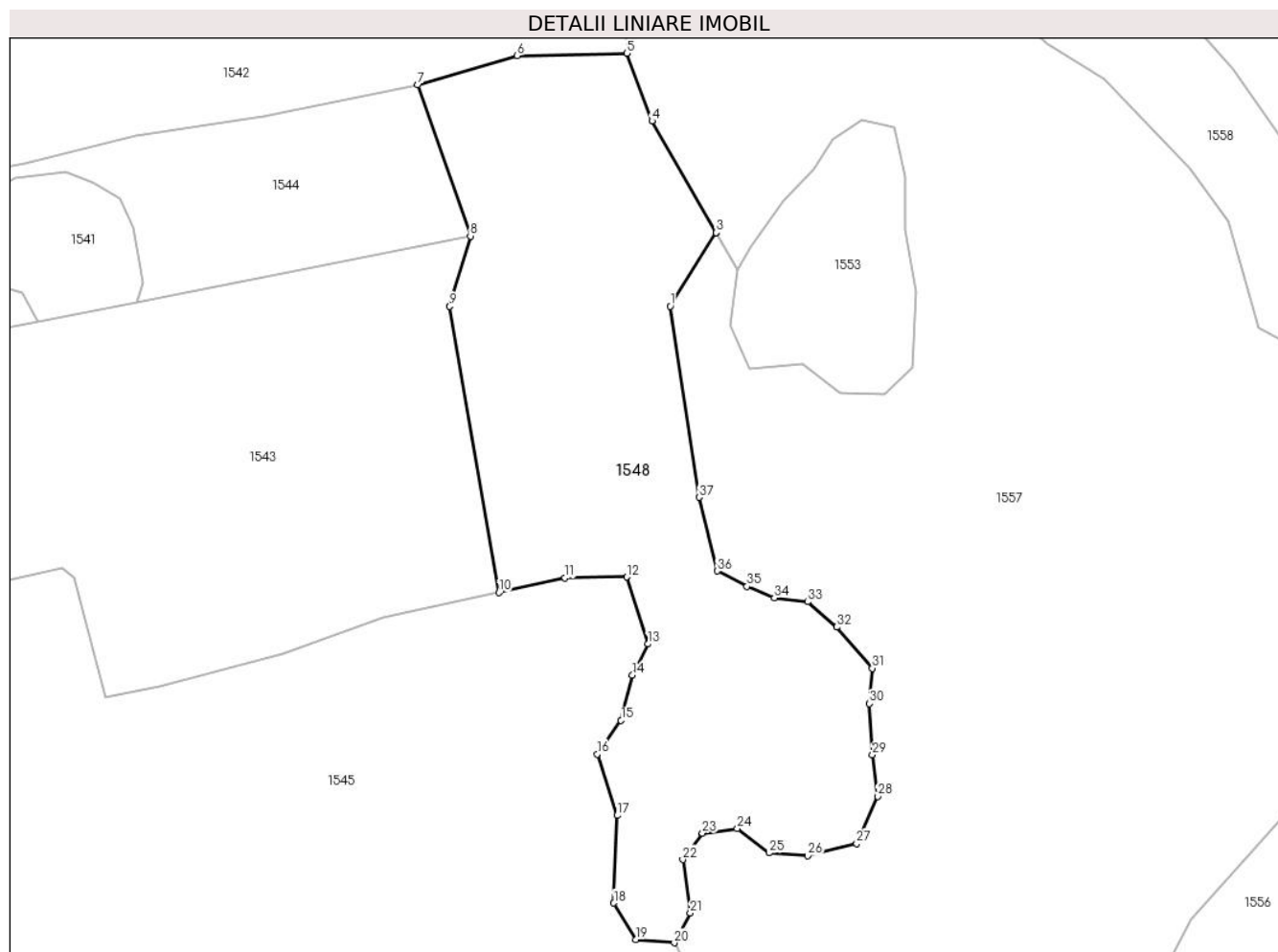
Inscrieri privind dezmembramintele dreptului de proprietate, drepturi reale de garanție și sarcini	Referințe
NU SUNT	

Anexa Nr. 1 La Partea I

Teren

Nr cadastral	Suprafața (mp)*	Observații / Referințe
	3.831	

* Suprafața este determinată în planul de proiecție Stereo 70.



Date referitoare la teren

Crt	Categorie folosință	Intravilan	Suprafața (mp)	Tarla	Parcelă	Nr. topo	Observații / Referințe
1	padure	NU	3.831	111	3353	-	Tufaris

Lungime Segmente

1) Valorile lungimilor segmentelor sunt obținute din proiecție în plan.

Punct început	X / Y	Punct sfârșit	X / Y	Lungime segment (** (m)
1	478.269,104 483.744,035	2	478.275,748 483.754,657	12.529
3	478.275,749 483.754,659	4	478.266,463 483.770,759	18.586
5	478.262,845 483.780,529	6	478.247,021 483.780,195	15.828
7	478.232,66 483.775,944	8	478.240,255 483.754,155	23.075
9	478.237,278 483.744,028	10	478.244,383 483.702,759	41.876

Punct început	X / Y	Punct sfârșit	X / Y	Lungime segment (** (m)
2	478.275,748 483.754,657	3	478.275,749 483.754,659	0.002
4	478.266,463 483.770,759	5	478.262,845 483.780,529	10.418
6	478.247,021 483.780,195	7	478.232,66 483.775,944	14.977
8	478.240,255 483.754,155	9	478.237,278 483.744,028	10.556
10	478.244,383 483.702,759	11	478.253,907 483.704,864	9.754

Punct început	X / Y	Punct sfârșit	X / Y	Lungime segment (** (m)
11	478.253,907 483.704,864	12	478.262,83 483.704,997	8.924
13	478.265,894 483.695,33	14	478.263,636 483.690,819	5.045
15	478.262,004 483.684,321	16	478.258,57 483.679,461	5.951
17	478.261,432 483.670,597	18	478.260,947 483.657,971	12.635
19	478.264,135 483.652,701	20	478.269,676 483.652,241	5.56
21	478.271,991 483.656,524	22	478.270,906 483.664,249	7.801
23	478.273,754 483.668,043	24	478.278,773 483.668,721	5.065
25	478.283,347 483.665,197	26	478.288,947 483.664,791	5.615
27	478.296,001 483.666,553	28	478.299,017 483.673,372	7.456
29	478.298,272 483.679,332	30	478.297,844 483.686,737	7.417
31	478.298,243 483.691,825	32	478.293,121 483.697,78	7.855
33	478.288,907 483.701,416	34	478.284,118 483.701,99	4.823
35	478.280,159 483.703,629	36	478.275,851 483.705,862	4.852
37	478.273,245 483.716,477	1	478.269,104 483.744,035	27.867

Punct început	X / Y	Punct sfârșit	X / Y	Lungime segment (** (m)
12	478.262,83 483.704,997	13	478.265,894 483.695,33	10.141
14	478.263,636 483.690,819	15	478.262,004 483.684,321	6.7
16	478.258,57 483.679,461	17	478.261,432 483.670,597	9.315
18	478.260,947 483.657,971	19	478.264,135 483.652,701	6.159
20	478.269,676 483.652,241	21	478.271,991 483.656,524	4.869
22	478.270,906 483.664,249	23	478.273,754 483.668,043	4.744
24	478.278,773 483.668,721	25	478.283,347 483.665,197	5.774
26	478.288,947 483.664,791	27	478.296,001 483.666,553	7.271
28	478.299,017 483.673,372	29	478.298,272 483.679,332	6.006
30	478.297,844 483.686,737	31	478.298,243 483.691,825	5.104
32	478.293,121 483.697,78	33	478.288,907 483.701,416	5.566
34	478.284,118 483.701,99	35	478.280,159 483.703,629	4.285
36	478.275,851 483.705,862	37	478.273,245 483.716,477	10.93

** Lungimile segmentelor sunt determinate în planul de proiecție Stereo 70 și sunt rotunjite la 1 milimetru.

*** Distanța dintre puncte este formată din segmente cumulate ce sunt mai mici decât valoarea 1 milimetru.

**DATE DESPRE IMOBILUL NR. 1549**

Oficiul de Cadastru și Publicitate Imobiliară SIBIU
Biroul de Cadastru și Publicitate Imobiliară Agnita

A. Partea I. Descrierea imobilului

TEREN Extravilan

Adresa: Jud. Sibiu

Nr. Crt	Nr cadastral Nr. topografic	Suprafața* (mp)	Observații / Referințe
A1	100062	7.130	Sector cadastral:74 Teren neimprejmuit;

B. Partea II. Proprietari și acte

Inscrieri privitoare la dreptul de proprietate și alte drepturi reale		Referințe
5602 / 22/10/2009		
Act Notarial nr. 743, din 19/07/2001 emis de BNP MOLDOVAN LENUTA;		
B1	Intabulare, drept de PROPRIETATE donatie cu titlu gratuit si cu scutire de raport, dobandit prin Conventie, cota actuala 1/1 1) BUDAC IOAN , si sotia 2) BUDAC ABIGAILA	A1

C. Partea III. SARCINI .

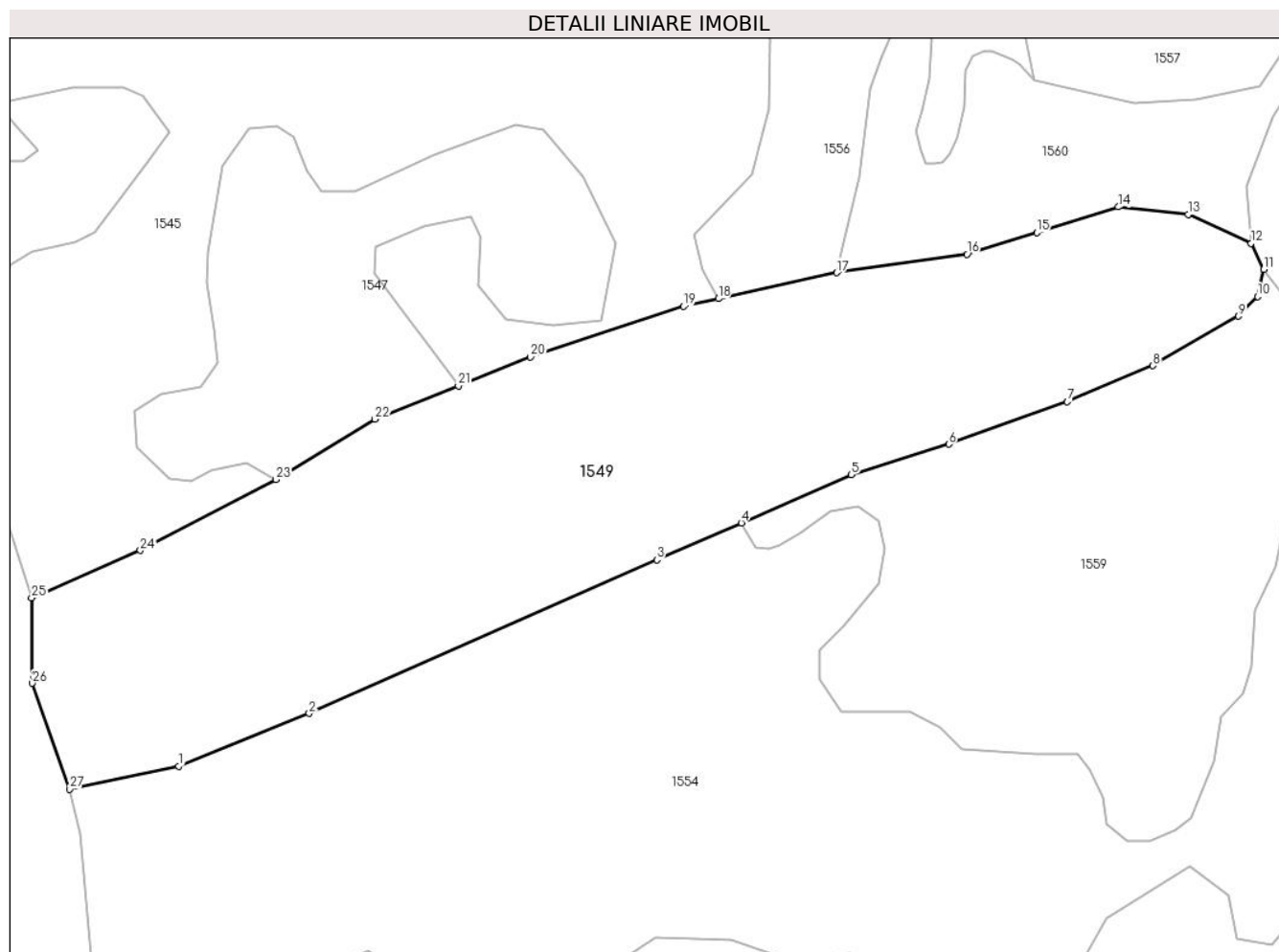
Inscrieri privind dezmembramintele dreptului de proprietate, drepturi reale de garanție și sarcini	Referințe
NU SUNT	

Anexa Nr. 1 La Partea I

Teren

Nr cadastral	Suprafața (mp)*	Observații / Referințe
100062	7.130	

* Suprafața este determinată în planul de proiecție Stereo 70.



Date referitoare la teren

Crt	Categorie folosință	Intravilan	Suprafața (mp)	Tarla	Parcelă	Nr. topo	Observații / Referințe
1	arabil	NU	7.130	111	3292	-	

Lungime Segmente

1) Valorile lungimilor segmentelor sunt obținute din proiecție în plan.

Punct început	X / Y	Punct sfârșit	X / Y	Lungime segment (** (m)
1	478.196,972 483.475,518	2	478.218,497 483.484,234	23.223
3	478.275,844 483.509,551	4	478.289,811 483.515,66	15.245
5	478.307,932 483.523,585	6	478.324,039 483.528,637	16.881
7	478.343,615 483.535,638	8	478.357,738 483.541,578	15.321
9	478.371,861 483.549,747	10	478.374,983 483.553,015	4.52

Punct început	X / Y	Punct sfârșit	X / Y	Lungime segment (** (m)
2	478.218,497 483.484,234	3	478.275,844 483.509,551	62.687
4	478.289,811 483.515,66	5	478.307,932 483.523,585	19.778
6	478.324,039 483.528,637	7	478.343,615 483.535,638	20.79
8	478.357,738 483.541,578	9	478.371,861 483.549,747	16.315
10	478.374,983 483.553,015	11	478.376,023 483.557,47	4.575

Punct început	X / Y	Punct sfârșit	X / Y	Lungime segment (** (m)
11	478.376,023 483.557,47	12	478.373,942 483.561,777	4.783
13	478.363,536 483.566,53	14	478.352,041 483.567,756	11.56
15	478.338,561 483.563,56	16	478.327,027 483.559,969	12.08
17	478.305,546 483.556,922	18	478.286,026 483.552,641	19.984
19	478.280,253 483.551,374	20	478.255,001 483.543,01	26.601
21	478.243,098 483.538,253	22	478.229,339 483.532,755	14.817
23	478.212,979 483.522,82	24	478.190,626 483.511,1	25.239
25	478.172,674 483.503,302	26	478.172,805 483.489,216	14.087
27	478.178,933 483.471,768	1	478.196,972 483.475,518	18.425

Punct început	X / Y	Punct sfârșit	X / Y	Lungime segment (** (m)
12	478.373,942 483.561,777	13	478.363,536 483.566,53	11.44
14	478.352,041 483.567,756	15	478.338,561 483.563,56	14.118
16	478.327,027 483.559,969	17	478.305,546 483.556,922	21.696
18	478.286,026 483.552,641	19	478.280,253 483.551,374	5.91
20	478.255,001 483.543,01	21	478.243,098 483.538,253	12.818
22	478.229,339 483.532,755	23	478.212,979 483.522,82	19.14
24	478.190,626 483.511,1	25	478.172,674 483.503,302	19.573
26	478.172,805 483.489,216	27	478.178,933 483.471,768	18.493

** Lungimile segmentelor sunt determinate în planul de proiecție Stereo 70 și sunt rotunjite la 1 milimetru.

*** Distanța dintre puncte este formată din segmente cumulate ce sunt mai mici decât valoarea 1 milimetru.

**DATE DESPRE IMOBILUL NR. 1550**

Oficiul de Cadastru și Publicitate Imobiliară SIBIU
Biroul de Cadastru și Publicitate Imobiliară Agnita

A. Partea I. Descrierea imobilului

TEREN Extravilan

Adresa: Jud. Sibiu

Nr. Crt	Nr cadastral Nr. topografic	Suprafața* (mp)	Observații / Referințe
A1		622	Sector cadastral:74 Teren neimprejmuit;

B. Partea II. Proprietari și acte

Inscrieri privitoare la dreptul de proprietate și alte drepturi reale	Referințe
/	
Act Normativ nr. Legea 7, din 13/03/1997 emis de PARLAMENTUL ROMANIEI (CONFORM ART. 13 ALIN. 15);	
B1	Inscrierea provizorie, drept de PROPRIETATE, dobandit prin Lege, cota actuala 1/1
	1) COMUNA BRUIU, CIF:4480270, Proprietar neidentificat

C. Partea III. SARCINI .

Inscrieri privind dezmembramintele dreptului de proprietate, drepturi reale de garanție și sarcini	Referințe
NU SUNT	

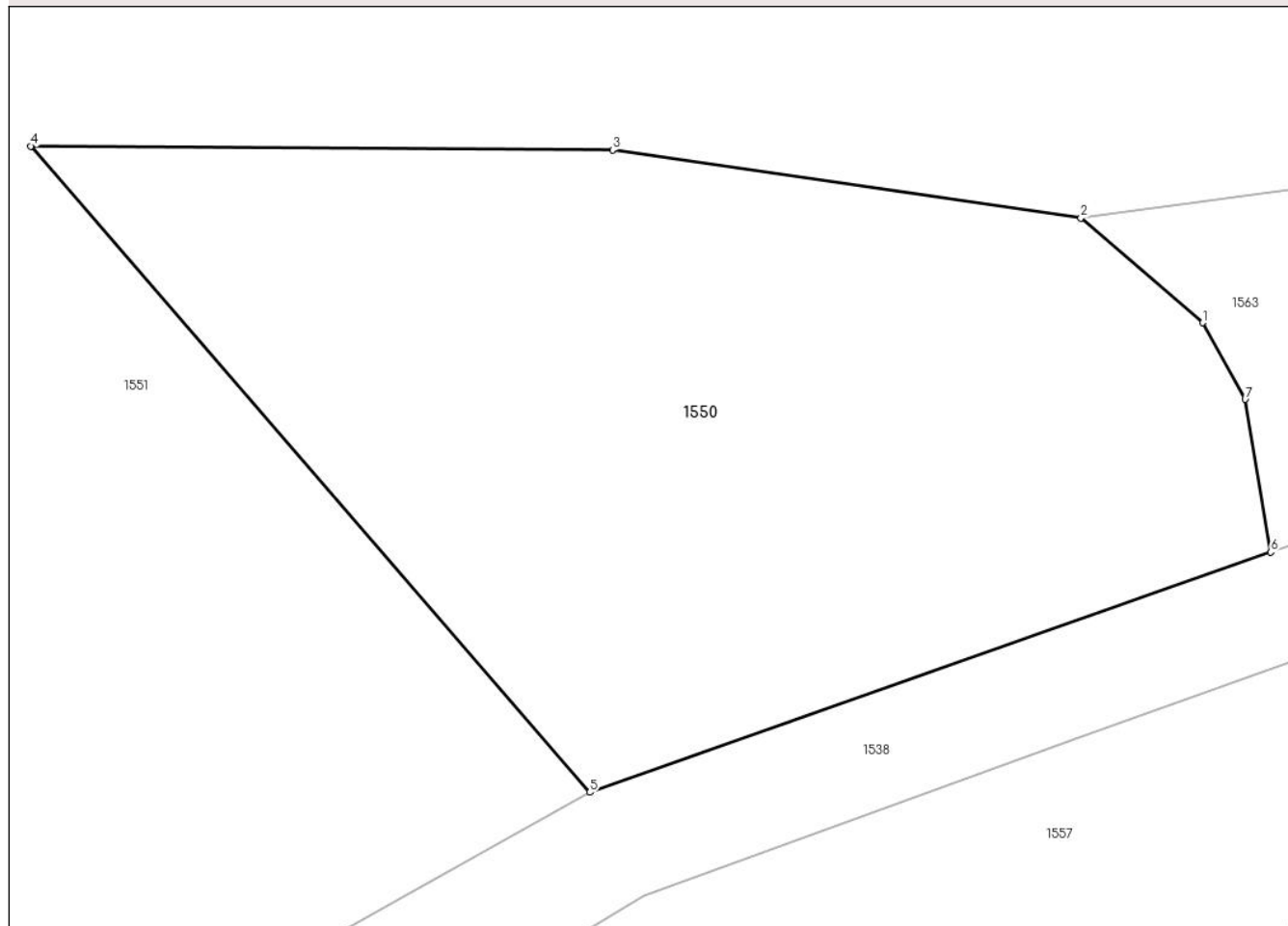
Anexa Nr. 1 La Partea I

Teren

Nr cadastral	Suprafața (mp)*	Observații / Referințe
	622	

* Suprafața este determinată în planul de proiecție Stereo 70.

DETALII LINIARE IMOBIL



Date referitoare la teren

Crt	Categorie folosință	Intravilan	Suprafața (mp)	Tarla	Parcelă	Nr. topo	Observații / Referințe
1	padure	NU	622	111	3342	-	Tufaris

Lungime Segmente

1) Valorile lungimilor segmentelor sunt obținute din proiecție în plan.

Punct început	X / Y	Punct sfârșit	X / Y	Lungime segment (** (m)
1	478.289,923 483.907,856	2	478.285,57 483.911,598	5.74
2	478.285,57 483.911,598	3	478.268,836 483.914,028	16.91
3	478.268,836 483.914,028	4	478.248,047 483.914,164	20.789
4	478.248,047 483.914,164	5	478.268,02 483.891,086	30.521
5	478.268,02 483.891,086	6	478.292,353 483.899,662	25.8

Punct început	X / Y	Punct sfârșit	X / Y	Lungime segment (** (m)
6	478.292,353 483.899,662	7	478.291,442 483.905,125	5.538
7	478.291,442 483.905,125	1	478.289,923 483.907,856	3.125

** Lungimile segmentelor sunt determinate în planul de proiecție Stereo 70 și sunt rotunjite la 1 milimetru.

*** Distanța dintre puncte este formată din segmente cumulate ce sunt mai mici decât valoarea 1 milimetru.

**DATE DESPRE IMOBILUL NR. 1551**

Oficiul de Cadastru și Publicitate Imobiliară SIBIU
Biroul de Cadastru și Publicitate Imobiliară Agnita

A. Partea I. Descrierea imobilului

TEREN Extravilan

Adresa: Jud. Sibiu

Nr. Crt	Nr cadastral Nr. topografic	Suprafața* (mp)	Observații / Referințe
A1	100066	21.576	Sector cadastral:74 Teren neimprejmuit;

B. Partea II. Proprietari și acte

Inscrieri privitoare la dreptul de proprietate și alte drepturi reale		Referințe
5622 / 22/10/2009		
Act Notarial nr. 743, din 19/07/2001 emis de BNP MOLDOVAN LENUTA;		
B1	Intabulare, drept de PROPRIETATE donatie cu titlu gratuit si cu scutire de raport, dobandit prin Conventie, cota actuala 1/1 1) BUDAC IOAN, si sotia 2) BUDAC ABIGAILA	A1

C. Partea III. SARCINI .

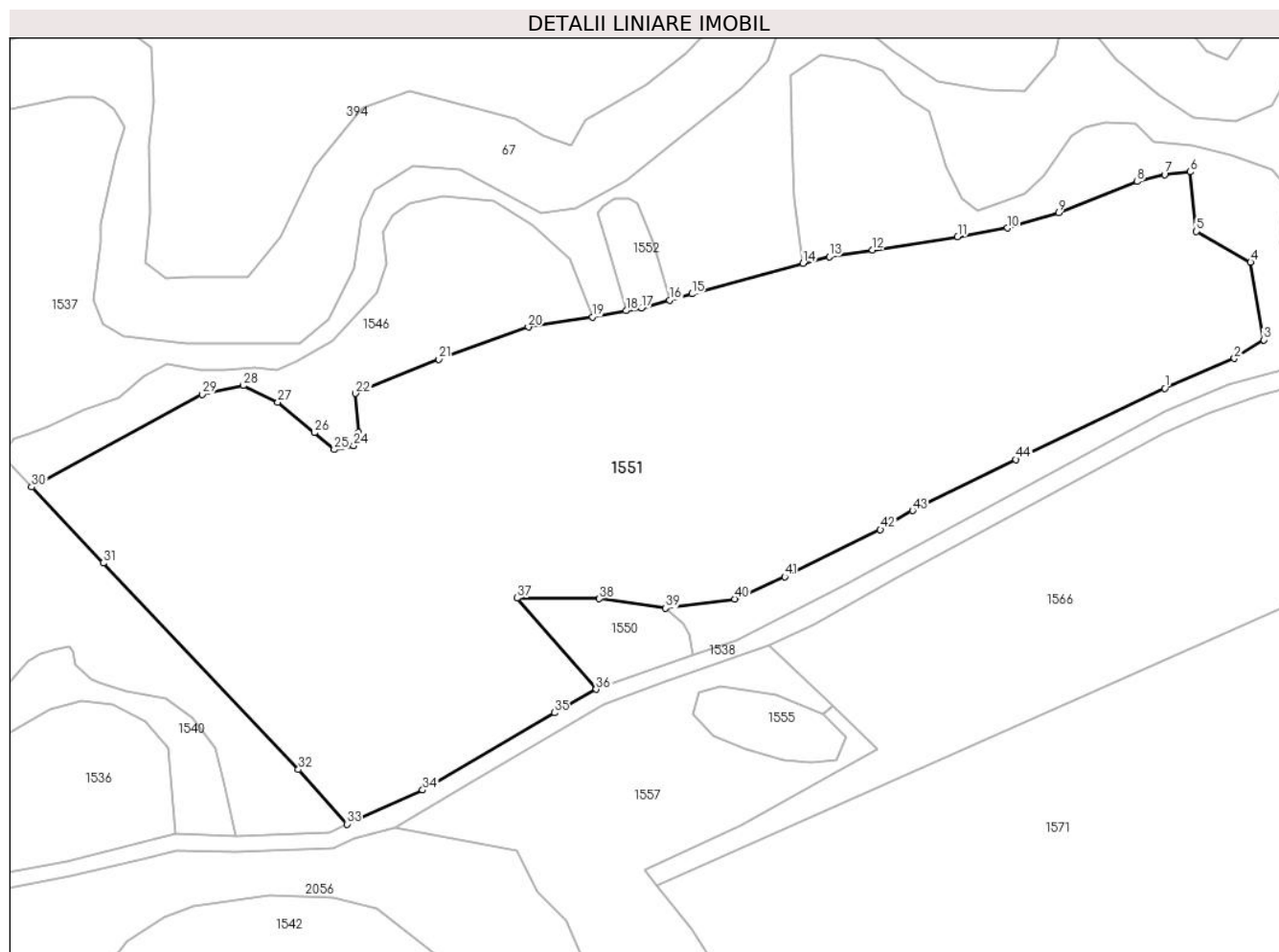
Inscrieri privind dezmembramintele dreptului de proprietate, drepturi reale de garanție și sarcini	Referințe
NU SUNT	

Anexa Nr. 1 La Partea I

Teren

Nr cadastral	Suprafața (mp)*	Observații / Referințe
100066	21.576	

* Suprafața este determinată în planul de proiecție Stereo 70.



Date referitoare la teren

Crt	Categorie folosință	Intravilan	Suprafața (mp)	Tarla	Parcelă	Nr. topo	Observații / Referințe
1	arabil	NU	21.576	111	3344	-	

Lungime Segmente

1) Valorile lungimilor segmentelor sunt obținute din proiecție în plan.

Punct început	X / Y	Punct sfârșit	X / Y	Lungime segment
1	478.411,981 483.967,22	2	478.429,587 483.974,778	19.16
4	478.433,66 483.999,12	5	478.419,945 484.006,897	15.767
7	478.411,926 484.021,327	8	478.404,92 484.019,514	7.237
10	478.372,15 484.007,786	11	478.359,49 484.005,601	12.847
13	478.327,016 484.000,549	14	478.320,374 483.998,805	6.867
16	478.286,556 483.989,54	17	478.279,509 483.987,591	7.312
2	478.436,997 483.979,491	3	478.436,997 483.979,491	8.782
5	478.419,945 484.006,897	6	478.418,425 484.021,967	15.146
8	478.404,92 484.019,514	9	478.385,021 484.011,596	21.416
11	478.359,49 484.005,601	12	478.337,941 484.002,248	21.808
14	478.320,374 483.998,805	15	478.292,223 483.991,108	29.184
17	478.279,509 483.987,591	18	478.275,564 483.986,86	4.012
3	478.436,997 483.979,491	4	478.433,66 483.999,12	19.911
6	478.418,425 484.021,967	7	478.411,926 484.021,327	6.53
9	478.385,021 484.011,596	10	478.372,15 484.007,786	13.423
12	478.337,941 484.002,248	13	478.327,016 484.000,549	11.056
15	478.292,223 483.991,108	16	478.286,556 483.989,54	5.88
18	478.275,564 483.986,86	19	478.267,072 483.985,288	8.636

Punct început	X / Y	Punct sfârșit	X / Y	Lungime segment	Punct început	X / Y	Punct sfârșit	X / Y	Lungime segment	Punct început	X / Y	Punct sfârșit	X / Y	Lungime segment
19	478.267,072 483.985,288	20	478.250,832 483.982,717	16.44 2	20	478.250,832 483.982,717	21	478.228,179 483.974,593	24.06 6	21	478.228,179 483.974,593	22	478.207,129 483.965,95	22.75 5
22	478.207,129 483.965,95	23	478.207,877 483.955,987	9.991	23	478.207,877 483.955,987	24	478.206,63 483.952,749	3.47	24	478.206,63 483.952,749	25	478.201,722 483.951,748	5.009
25	478.201,722 483.951,748	26	478.196,657 483.955,987	6.605	26	478.196,657 483.955,987	27	478.187,433 483.963,709	12.03	27	478.187,433 483.963,709	28	478.178,707 483.967,943	9.699
28	478.178,707 483.967,943	29	478.168,236 483.965,701	10.70 8	29	478.168,236 483.965,701	30	478.125,104 483.942,287	49.07 7	30	478.125,104 483.942,287	31	478.143,22 483.923,058	26.41 9
31	478.143,22 483.923,058	32	478.192,648 483.870,804	71.92 8	32	478.192,648 483.870,804	33	478.204,884 483.857,011	18.43 8	33	478.204,884 483.857,011	34	478.224,097 483.865,626	21.05 6
34	478.224,097 483.865,626	35	478.257,4 483.885,149	38.60 4	35	478.257,4 483.885,149	36	478.268,02 483.891,086	12.16 7	36	478.268,02 483.891,086	37	478.248,047 483.914,164	30.52 1
37	478.248,047 483.914,164	38	478.268,836 483.914,028	20.78 9	38	478.268,836 483.914,028	39	478.285,57 483.911,598	16.91	39	478.285,57 483.911,598	40	478.303,108 483.913,963	17.69 7
40	478.303,108 483.913,963	41	478.315,75 483.919,548	13.82 1	41	478.315,75 483.919,548	42	478.339,948 483.931,485	26.98 2	42	478.339,948 483.931,485	43	478.348,119 483.936,298	9.483
43	478.348,119 483.936,298	44	478.374,292 483.949,218	29.18 8	44	478.374,292 483.949,218	1	478.411,981 483.967,22	41.76 8					

** Lungimile segmentelor sunt determinate în planul de proiecție Stereo 70 și sunt rotunjite la 1 milimetru.

*** Distanța dintre puncte este formată din segmente cumulate ce sunt mai mici decât valoarea 1 milimetru.

**DATE DESPRE IMOBILUL NR. 1552**

Oficiul de Cadastru și Publicitate Imobiliară SIBIU
Biroul de Cadastru și Publicitate Imobiliară Agnita

A. Partea I. Descrierea imobilului

TEREN Extravilan

Adresa: Jud. Sibiu

Nr. Crt	Nr cadastral Nr. topografic	Suprafața* (mp)	Observații / Referințe
A1		305	Sector cadastral:74 Teren neimprejmuit;

B. Partea II. Proprietari și acte

Inscrieri privitoare la dreptul de proprietate și alte drepturi reale		Referințe
/		
Act Normativ nr. Legea 7, din 13/03/1997 emis de PARLAMENTUL ROMANIEI (CONFORM ART. 13 ALIN. 15);		
B1	Inscrierea provizorie, drept de PROPRIETATE, dobandit prin Lege, cota actuala 1/1 1) COMUNA BRUIU, CIF:4480270, Proprietar neidentificat	A1

C. Partea III. SARCINI .

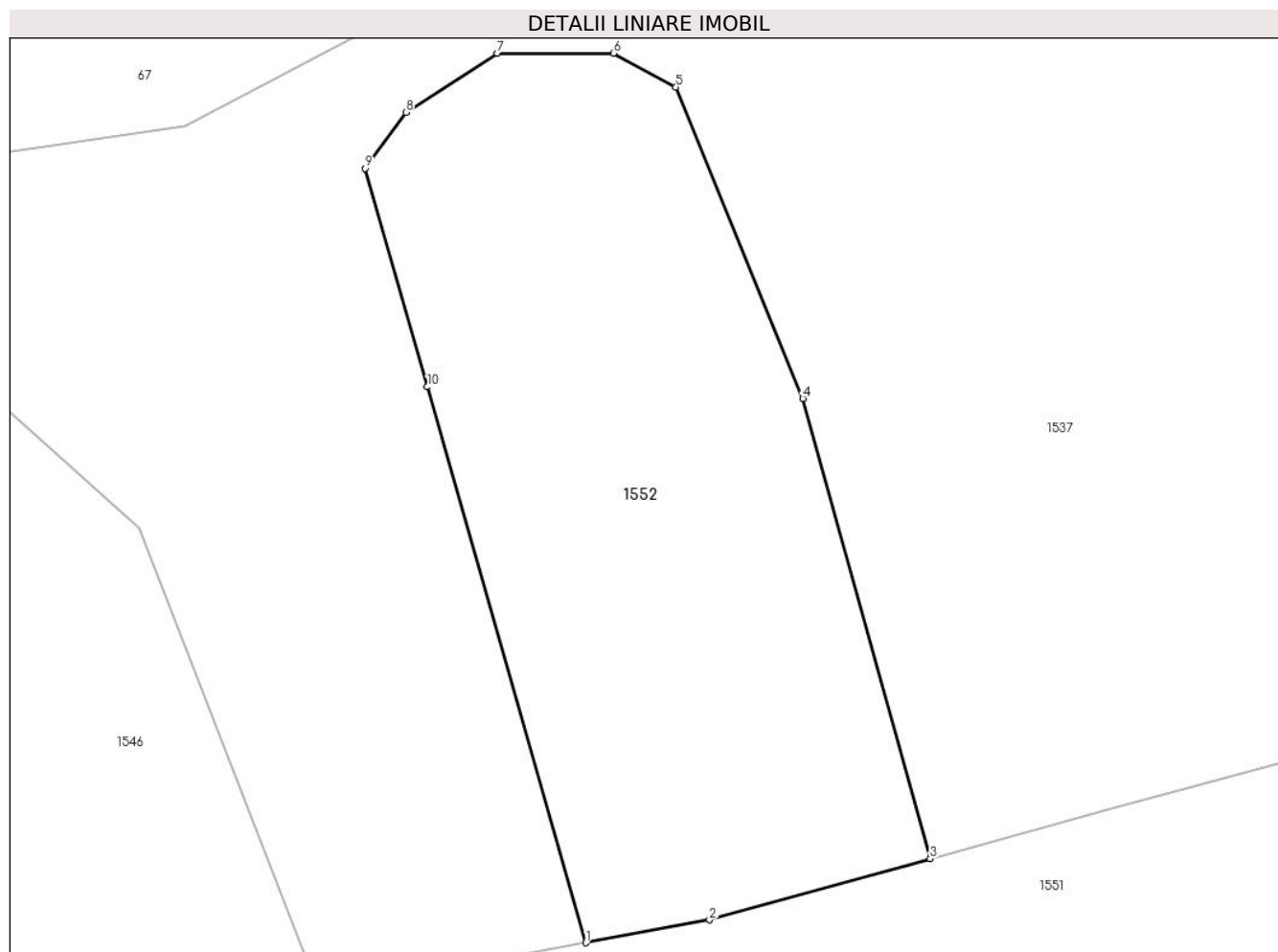
Inscrieri privind dezmembramintele dreptului de proprietate, drepturi reale de garanție și sarcini	Referințe
NU SUNT	

Anexa Nr. 1 La Partea I

Teren

Nr cadastral	Suprafața (mp)*	Observații / Referințe
	305	

* Suprafața este determinată în planul de proiecție Stereo 70.



Date referitoare la teren

Crt	Categorie folosință	Intra vilan	Suprafața (mp)	Tarla	Parcelă	Nr. topo	Observații / Referințe
1	faneata	NU	305	111	3343	-	

Lungime Segmente

1) Valorile lungimilor segmentelor sunt obținute din proiecție în plan.

Punct început	X / Y	Punct sfârșit	X / Y	Lungime segment (** (m)
1	478.275,564 483.986,86	2	478.279,509 483.987,591	4.012
2	478.279,509 483.987,591	3	478.286,556 483.989,54	7.312
3	478.286,556 483.989,54	4	478.282,493 484.004,225	15.237
4	478.282,493 484.004,225	5	478.278,441 484.014,153	10.723
5	478.278,441 484.014,153	6	478.276,443 484.015,237	2.273

Punct început	X / Y	Punct sfârșit	X / Y	Lungime segment (** (m)
6	478.276,443 484.015,237	7	478.272,734 484.015,237	3.709
7	478.272,734 484.015,237	8	478.269,823 484.013,354	3.467
8	478.269,823 484.013,354	9	478.268,52 484.011,563	2.215
9	478.268,52 484.011,563	10	478.270,507 484.004,594	7.247
10	478.270,507 484.004,594	1	478.275,564 483.986,86	18.441

** Lungimile segmentelor sunt determinate în planul de proiecție Stereo 70 și sunt rotunjite la 1 milimetru.

*** Distanța dintre puncte este formată din segmente cumulate ce sunt mai mici decât valoarea 1 milimetru.

**DATE DESPRE IMOBILUL NR. 1553**

Oficiul de Cadastru și Publicitate Imobiliară SIBIU
Biroul de Cadastru și Publicitate Imobiliară Agnita

A. Partea I. Descrierea imobilului

TEREN Extravilan

Adresa: Jud. Sibiu

Nr. Crt	Nr cadastral Nr. topografic	Suprafața* (mp)	Observații / Referințe
A1		748	Sector cadastral:74 Teren neimprejmuit;

B. Partea II. Proprietari și acte

Inscrieri privitoare la dreptul de proprietate și alte drepturi reale		Referințe
/		
Act Normativ nr. Legea 7, din 13/03/1997 emis de PARLAMENTUL ROMANIEI (CONFORM ART. 13 ALIN. 15);		
B1	Inscrierea provizorie, drept de PROPRIETATE, dobandit prin Lege, cota actuala 1/1 1) COMUNA BRUIU , CIF:4480270, Proprietar neidentificat	A1

C. Partea III. SARCINI .

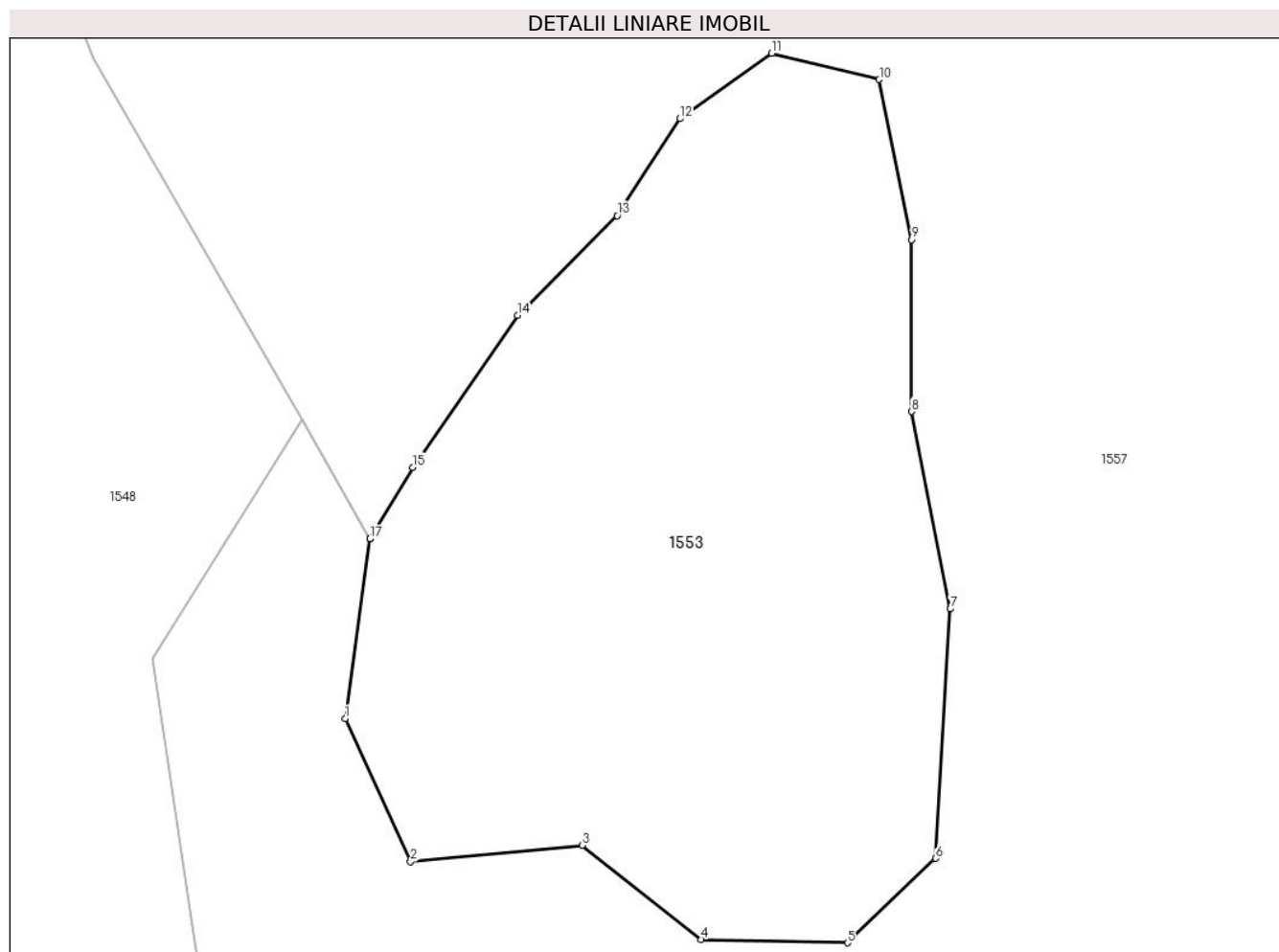
Inscrieri privind dezmembramintele dreptului de proprietate, drepturi reale de garanție și sarcini	Referințe
NU SUNT	

Anexa Nr. 1 La Partea I

Teren

Nr cadastral	Suprafața (mp)*	Observații / Referințe
	748	

* Suprafața este determinată în planul de proiecție Stereo 70.



Date referitoare la teren

Crt	Categorie folosință	Intravilan	Suprafața (mp)	Tarla	Parcelă	Nr. topo	Observații / Referințe
1	padure	NU	748	111	3352	-	Tufaris

Lungime Segmente

1) Valorile lungimilor segmentelor sunt obținute din proiecție în plan.

Punct început	X / Y	Punct sfârșit	X / Y	Lungime segment (** (m)
1	478.277,693 483.741,347	2	478.280,606 483.734,981	7.001
2	478.280,606 483.734,981	3	478.288,253 483.735,708	7.681
3	478.288,253 483.735,708	4	478.293,534 483.731,524	6.738
4	478.293,534 483.731,524	5	478.300,061 483.731,378	6.529
5	478.300,061 483.731,378	6	478.303,983 483.735,133	5.43

Punct început	X / Y	Punct sfârșit	X / Y	Lungime segment (** (m)
6	478.303,983 483.735,133	7	478.304,636 483.746,234	11.12
7	478.304,636 483.746,234	8	478.302,923 483.755,02	8.951
8	478.302,923 483.755,02	9	478.302,923 483.762,672	7.652
9	478.302,923 483.762,672	10	478.301,474 483.769,801	7.275
10	478.301,474 483.769,801	11	478.296,688 483.770,967	4.926
11	478.296,688 483.770,967	12	478.292,603 483.768,052	5.018
12	478.292,603 483.768,052	13	478.289,801 483.763,737	5.145
13	478.289,801 483.763,737	14	478.285,366 483.759,305	6.27
14	478.285,366 483.759,305	15	478.280,697 483.752,542	8.218
15	478.280,697 483.752,542	16	478.278,785 483.749,352	3.719
16	478.278,785 483.749,352	17	478.278,785 483.749,349	0.003
17	478.278,785 483.749,349	1	478.277,693 483.741,347	8.076

** Lungimile segmentelor sunt determinate în planul de proiecție Stereo 70 și sunt rotunjite la 1 milimetru.

*** Distanța dintre puncte este formată din segmente cumulate ce sunt mai mici decât valoarea 1 milimetru.

**DATE DESPRE IMOBILUL NR. 1554**

Oficiul de Cadastru și Publicitate Imobiliară SIBIU
Biroul de Cadastru și Publicitate Imobiliară Agnita

A. Partea I. Descrierea imobilului

TEREN Extravilan

Adresa: Jud. Sibiu

Nr. Crt	Nr cadastral Nr. topografic	Suprafața* (mp)	Observații / Referințe
A1		12.618	Sector cadastral:74 Teren neimprejmuit;

B. Partea II. Proprietari și acte

Inscrieri privitoare la dreptul de proprietate și alte drepturi reale		Referințe
/		
Act Normativ nr. Legea 7, din 13/03/1997 emis de PARLAMENTUL ROMANIEI (CONFORM ART. 13 ALIN. 15);		
B1	Inscrierea provizorie, drept de PROPRIETATE, dobandit prin Lege, cota actuala 1/1 1) COMUNA BRUIU , CIF:4480270, Proprietar neidentificat	A1

C. Partea III. SARCINI .

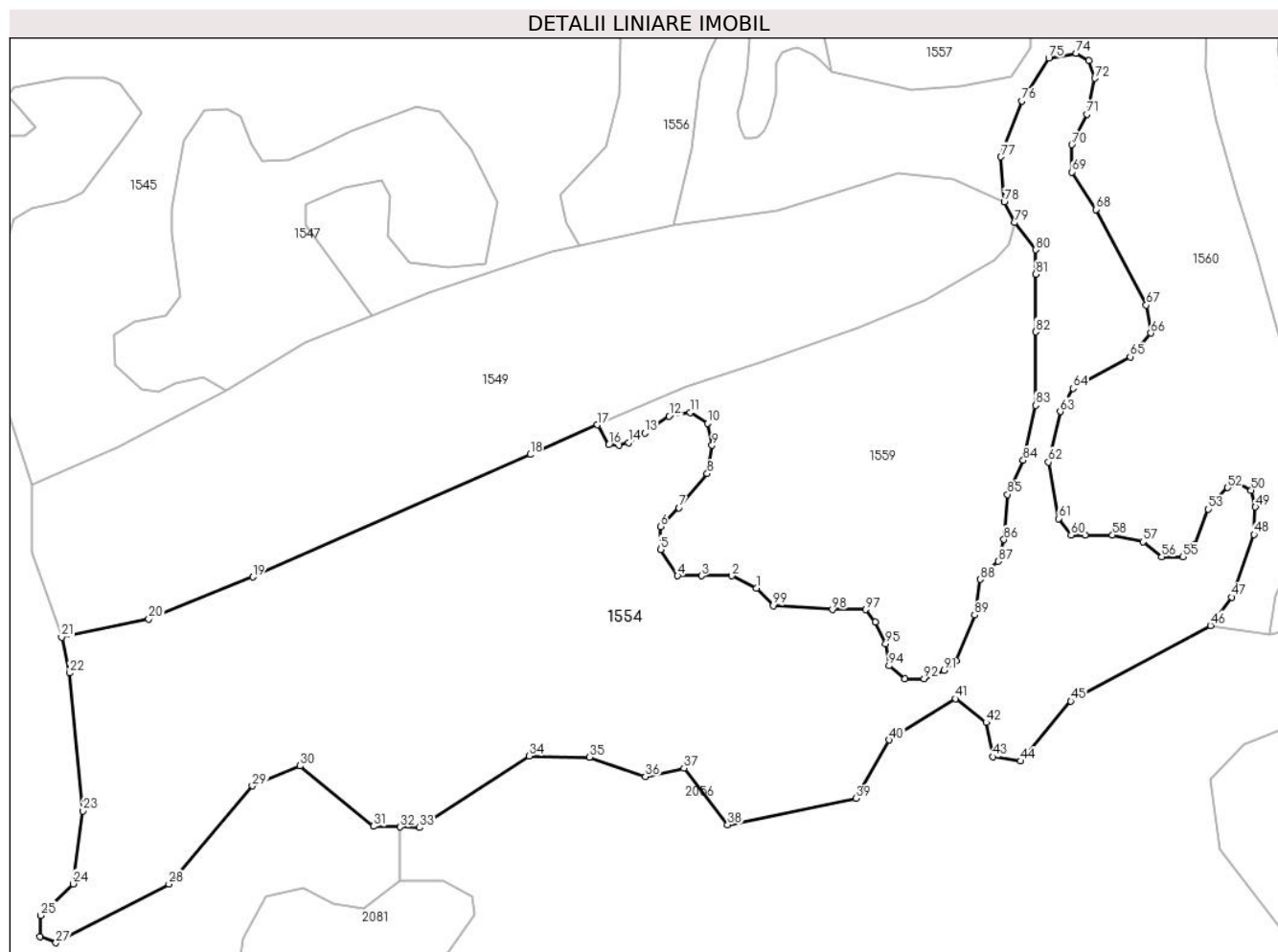
Inscrieri privind dezmembramintele dreptului de proprietate, drepturi reale de garanție și sarcini	Referințe
NU SUNT	

Anexa Nr. 1 La Partea I

Teren

Nr cadastral	Suprafața (mp)*	Observații / Referințe
	12.618	

* Suprafața este determinată în planul de proiecție Stereo 70.



Date referitoare la teren

Crt	Categorie folosință	Intravilan	Suprafața (mp)	Tarla	Parcelă	Nr. topo	Observații / Referințe
1	faneata	NU	12.618	111	3290	-	

Lungime Segmente

1) Valorile lungimilor segmentelor sunt obținute din proiecție în plan.

Punct început	X / Y	Punct sfârșit	X / Y	Lungime segment
1	478.322,658 483.481,877	2	478.317,583 483.484,477	5.702
4	478.306,356 483.484,477	5	478.302,803 483.489,93	6.508
7	478.306,628 483.498,555	8	478.312,501 483.505,615	9.183
10	478.312,54 483.516,008	11	478.309,009 483.518,269	4.193
13	478.299,625 483.513,965	14	478.296,186 483.511,988	3.967
16	478.292,134 483.511,547	17	478.289,811 483.515,66	4.724
2	478.317,583 483.484,477	3	478.311,303 483.484,477	6.28
5	478.302,803 483.489,93	6	478.302,803 483.494,686	4.756
8	478.312,501 483.505,615	9	478.313,493 483.511,446	5.915
11	478.309,009 483.518,269	12	478.304,604 483.517,476	4.476
14	478.296,186 483.511,988	15	478.294,292 483.511,445	1.97
17	478.289,811 483.515,66	18	478.275,844 483.509,551	15.24 5
3	478.311,303 483.484,477	4	478.306,356 483.484,477	4.947
6	478.302,803 483.494,686	7	478.306,628 483.498,555	5.441
9	478.313,493 483.511,446	10	478.312,54 483.516,008	4.66
12	478.304,604 483.517,476	13	478.299,625 483.513,965	6.092
15	478.294,292 483.511,445	16	478.292,134 483.511,547	2.16
18	478.275,844 483.509,551	19	478.218,497 483.484,234	62.68 7

Punct început	X / Y	Punct sfârșit	X / Y	Lungime segment	Punct început	X / Y	Punct sfârșit	X / Y	Lungime segment	Punct început	X / Y	Punct sfârșit	X / Y	Lungime segment
19	478.218,497 483.484,234	20	478.196,972 483.475,518	23.223	20	478.196,972 483.475,518	21	478.178,933 483.471,768	18.425	21	478.178,933 483.471,768	22	478.180,639 483.464,403	7.56
22	478.180,639 483.464,403	23	478.183,359 483.435,854	28.678	23	478.183,359 483.435,854	24	478.181,355 483.420,795	15.192	24	478.181,355 483.420,795	25	478.174,602 483.414,287	9.379
25	478.174,602 483.414,287	26	478.174,422 483.409,902	4.389	26	478.174,422 483.409,902	27	478.177,773 483.408,616	3.589	27	478.177,773 483.408,616	28	478.201,15 483.420,744	26.336
28	478.201,15 483.420,744	29	478.218,376 483.441,054	26.631	29	478.218,376 483.441,054	30	478.228,265 483.445,163	10.709	30	478.228,265 483.445,163	31	478.243,459 483.432,685	19.661
31	478.243,459 483.432,685	32	478.248,942 483.432,557	5.484	32	478.248,942 483.432,557	33	478.252,964 483.432,463	4.023	33	478.252,964 483.432,463	34	478.275,649 483.447,22	27.062
34	478.275,649 483.447,22	35	478.288,18 483.446,967	12.534	35	478.288,18 483.446,967	36	478.299,694 483.442,956	12.193	36	478.299,694 483.442,956	37	478.307,659 483.444,705	8.155
37	478.307,659 483.444,705	38	478.316,736 483.433,032	14.787	38	478.316,736 483.433,032	39	478.343,216 483.438,46	27.031	39	478.343,216 483.438,46	40	478.350,134 483.450,546	13.926
40	478.350,134 483.450,546	41	478.363,872 483.459,055	16.16	41	478.363,872 483.459,055	42	478.370,21 483.454,153	8.012	42	478.370,21 483.454,153	43	478.371,609 483.447,061	7.229
43	478.371,609 483.447,061	44	478.377,341 483.446,177	5.8	44	478.377,341 483.446,177	45	478.387,718 483.458,564	16.159	45	478.387,718 483.458,564	46	478.416,58 483.474,19	32.821
46	478.416,58 483.474,19	47	478.421,043 483.480,059	7.373	47	478.421,043 483.480,059	48	478.425,613 483.493,016	13.739	48	478.425,613 483.493,016	49	478.425,912 483.498,707	5.699
49	478.425,912 483.498,707	50	478.425,014 483.502,152	3.56	50	478.425,014 483.502,152	51	478.422,541 483.503,575	2.853	51	478.422,541 483.503,575	52	478.420,144 483.502,677	2.56
52	478.420,144 483.502,677	53	478.416,173 483.498,258	5.941	53	478.416,173 483.498,258	54	478.413,251 483.490,844	7.969	54	478.413,251 483.490,844	55	478.410,929 483.488,372	3.392
55	478.410,929 483.488,372	56	478.406,509 483.488,372	4.42	56	478.406,509 483.488,372	57	478.402,613 483.491,518	5.008	57	478.402,613 483.491,518	58	478.396,319 483.492,866	6.437
58	478.396,319 483.492,866	59	478.390,701 483.492,866	5.618	59	478.390,701 483.492,866	60	478.387,779 483.492,866	2.922	60	478.387,779 483.492,866	61	478.385,156 483.496,311	4.33
61	478.385,156 483.496,311	62	478.383,059 483.507,994	11.87	62	478.383,059 483.507,994	63	478.385,531 483.518,404	10.699	63	478.385,531 483.518,404	64	478.388,228 483.523,198	5.501
64	478.388,228 483.523,198	65	478.399,986 483.529,754	13.462	65	478.399,986 483.529,754	66	478.404,283 483.534,651	6.515	66	478.404,283 483.534,651	67	478.403,303 483.540,453	5.884
67	478.403,303 483.540,453	68	478.392,901 483.560,195	22.315	68	478.392,901 483.560,195	69	478.387,915 483.567,93	9.203	69	478.387,915 483.567,93	70	478.387,915 483.573,581	5.651
70	478.387,915 483.573,581	71	478.391,005 483.579,91	7.043	71	478.391,005 483.579,91	72	478.392,663 483.587,295	7.569	72	478.392,663 483.587,295	73	478.391,457 483.590,987	3.884
73	478.391,457 483.590,987	74	478.388,819 483.592,494	3.038	74	478.388,819 483.592,494	75	478.383,166 483.591,514	5.737	75	478.383,166 483.591,514	76	478.377,588 483.582,623	10.496
76	478.377,588 483.582,623	77	478.373,216 483.571,094	12.33	77	478.373,216 483.571,094	78	478.373,942 483.561,777	9.345	78	478.373,942 483.561,777	79	478.376,023 483.557,47	4.783
79	478.376,023 483.557,47	80	478.380,421 483.551,884	7.11	80	478.380,421 483.551,884	81	478.380,421 483.546,816	5.068	81	478.380,421 483.546,816	82	478.380,421 483.534,903	11.913
82	478.380,421 483.534,903	83	478.380,421 483.519,698	15.205	83	478.380,421 483.519,698	84	478.377,886 483.508,345	11.633	84	478.377,886 483.508,345	85	478.374,589 483.501,28	7.796
85	478.374,589 483.501,28	86	478.373,892 483.491,958	9.348	86	478.373,892 483.491,958	87	478.372,686 483.487,456	4.661	87	478.372,686 483.487,456	88	478.368,944 483.483,715	5.291
88	478.368,944 483.483,715	89	478.367,802 483.476,359	7.444	89	478.367,802 483.476,359	90	478.363,933 483.466,974	10.151	90	478.363,933 483.466,974	91	478.361,522 483.464,945	3.151
91	478.361,522 483.464,945	92	478.357,336 483.463,169	4.547	92	478.357,336 483.463,169	93	478.353,403 483.463,169	3.933	93	478.353,403 483.463,169	94	478.350,104 483.465,896	4.28
94	478.350,104 483.465,896	95	478.349,406 483.470,462	4.619	95	478.349,406 483.470,462	96	478.347,313 483.474,964	4.965	96	478.347,313 483.474,964	97	478.345,22 483.477,5	3.288
97	478.345,22 483.477,5	98	478.338,369 483.477,5	6.851	98	478.338,369 483.477,5	99	478.326,147 483.478,326	12.25	99	478.326,147 483.478,326	1	478.322,658 483.481,877	4.978

** Lungimile segmentelor sunt determinate în planul de proiecție Stereo 70 și sunt rotunjite la 1 milimetru.

*** Distanța dintre puncte este formată din segmente cumulate ce sunt mai mici decât valoarea 1 milimetru.

**DATE DESPRE IMOBILUL NR. 1555**

Oficiul de Cadastru și Publicitate Imobiliară SIBIU
Biroul de Cadastru și Publicitate Imobiliară Agnita

A. Partea I. Descrierea imobilului

TEREN Extravilan

Adresa: Jud. Sibiu

Nr. Crt	Nr cadastral Nr. topografic	Suprafața* (mp)	Observații / Referințe
A1		487	Sector cadastral:74 Teren neimprejmuit;

B. Partea II. Proprietari și acte

Inscrieri privitoare la dreptul de proprietate și alte drepturi reale		Referințe
/		
Act Normativ nr. Legea 7, din 13/03/1997 emis de PARLAMENTUL ROMANIEI (CONFORM ART. 13 ALIN. 15);		
B1	Inscrierea provizorie, drept de PROPRIETATE, dobandit prin Lege, cota actuala 1/1 1) COMUNA BRUIU , CIF:4480270, Proprietar neidentificat	A1

C. Partea III. SARCINI .

Inscrieri privind dezmembramintele dreptului de proprietate, drepturi reale de garanție și sarcini	Referințe
NU SUNT	

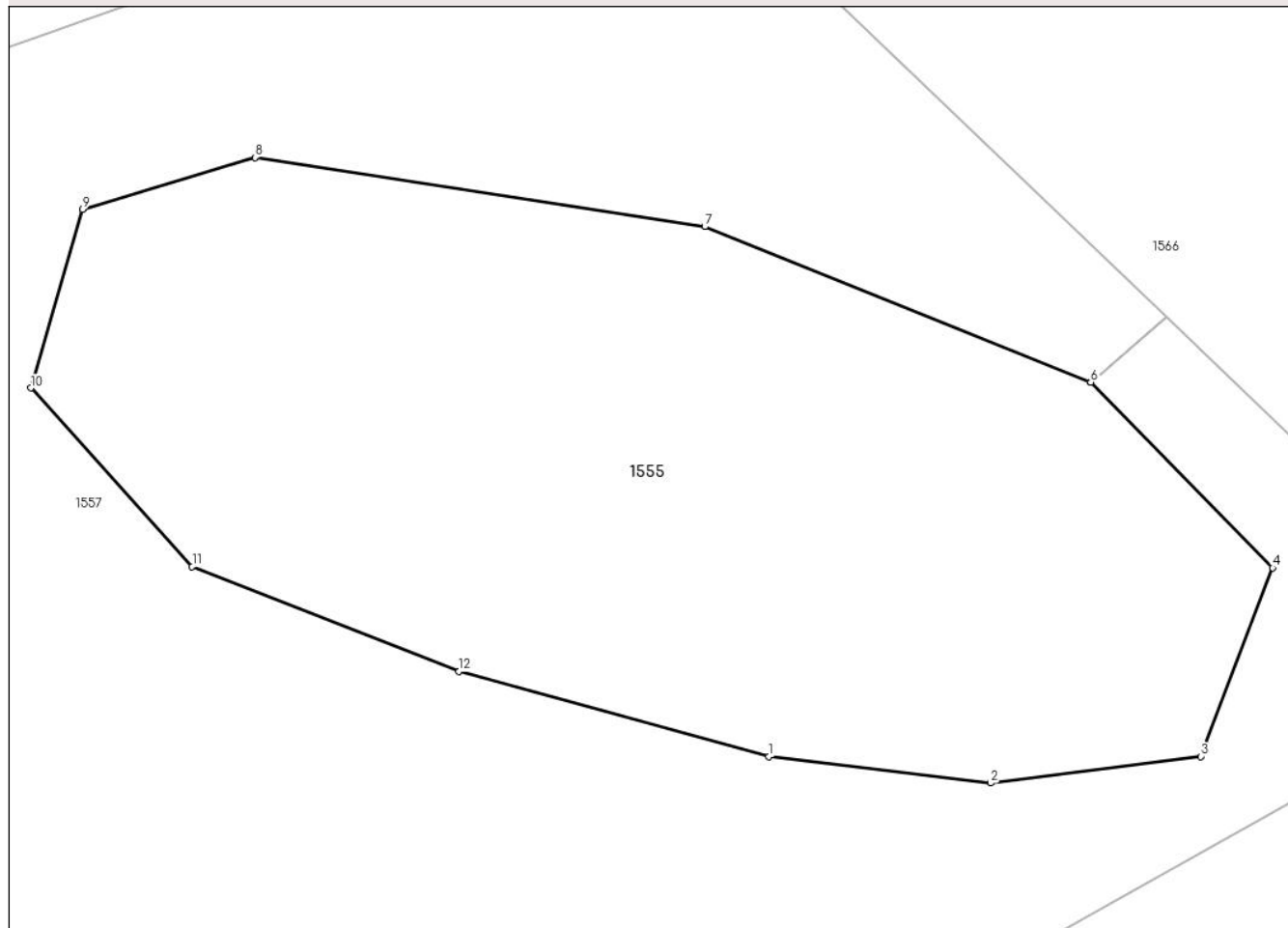
Anexa Nr. 1 La Partea I

Teren

Nr cadastral	Suprafața (mp)*	Observații / Referințe
	487	

* Suprafața este determinată în planul de proiecție Stereo 70.

DETALII LINIARE IMOBIL



Date referitoare la teren

Crt	Categorie folosință	Intra vilan	Suprafața (mp)	Tarla	Parcelă	Nr. topo	Observații / Referințe
1	padure	NU	487	111	3359	-	Tufaris

Lungime Segmente

1) Valorile lungimilor segmentelor sunt obținute din proiecție în plan.

Punct început	X / Y	Punct sfârșit	X / Y	Lungime segment (** (m)
1	478.315,491 483.873,312	2	478.322,376 483.872,487	6.934
2	478.322,376 483.872,487	3	478.328,894 483.873,312	6.57
3	478.328,894 483.873,312	4	478.331,129 483.879,162	6.262
4	478.331,129 483.879,162	5	478.325,479 483.884,92	8.067
5	478.325,479 483.884,92	6	478.325,478 483.884,921	0.001

Punct început	X / Y	Punct sfârșit	X / Y	Lungime segment (** (m)
6	478.325,478 483.884,921	7	478.313,495 483.889,746	12.918
7	478.313,495 483.889,746	8	478.299,526 483.891,89	14.133
8	478.299,526 483.891,89	9	478.294,178 483.890,282	5.585
9	478.294,178 483.890,282	10	478.292,569 483.884,742	5.769
10	478.292,569 483.884,742	11	478.297,577 483.879,203	7.467
11	478.297,577 483.879,203	12	478.305,864 483.875,946	8.904
12	478.305,864 483.875,946	1	478.315,491 483.873,312	9.981

** Lungimile segmentelor sunt determinate în planul de proiecție Stereo 70 și sunt rotunjite la 1 milimetru.

*** Distanța dintre puncte este formată din segmente cumulate ce sunt mai mici decât valoarea 1 milimetru.

**DATE DESPRE IMOBILUL NR. 1556**

Oficiul de Cadastru și Publicitate Imobiliară SIBIU
Biroul de Cadastru și Publicitate Imobiliară Agnita

A. Partea I. Descrierea imobilului

TEREN Extravilan

Adresa: Jud. Sibiu

Nr. Crt	Nr cadastral Nr. topografic	Suprafața* (mp)	Observații / Referințe
A1		2.721	Sector cadastral:74 Teren neimprejmuit;

B. Partea II. Proprietari și acte

Inscrieri privitoare la dreptul de proprietate și alte drepturi reale		Referințe
/		
Act Normativ nr. Legea 7, din 13/03/1997 emis de PARLAMENTUL ROMANIEI (CONFORM ART. 13 ALIN. 15);		
B1	Inscrierea provizorie, drept de PROPRIETATE, dobandit prin Lege, cota actuala 1/1 1) COMUNA BRUIU, CIF:4480270, Proprietar neidentificat	A1

C. Partea III. SARCINI .

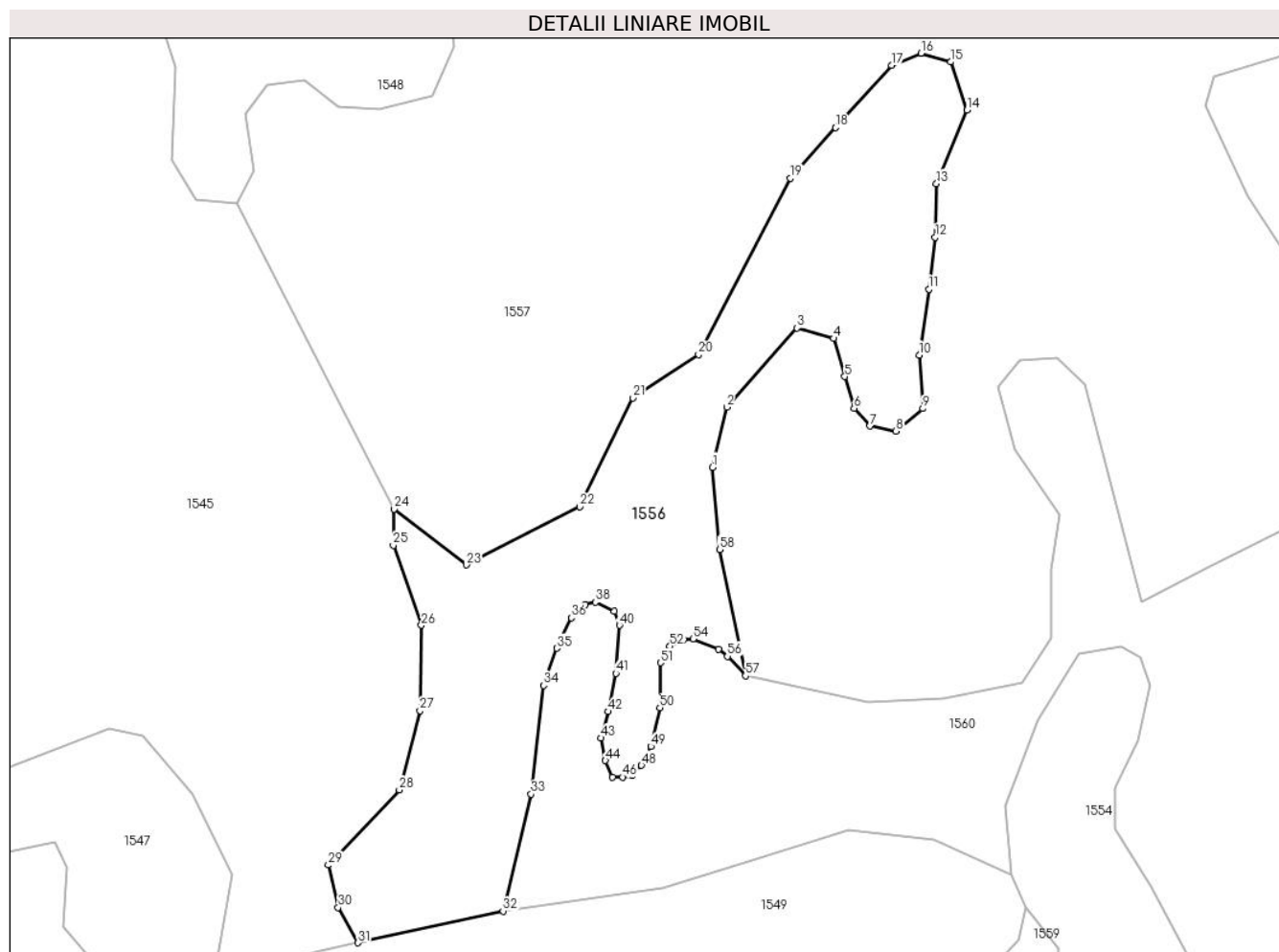
Inscrieri privind dezmembramintele dreptului de proprietate, drepturi reale de garanție și sarcini	Referințe
NU SUNT	

Anexa Nr. 1 La Partea I

Teren

Nr cadastral	Suprafața (mp)*	Observații / Referințe
	2.721	

* Suprafața este determinată în planul de proiecție Stereo 70.



Date referitoare la teren

Crt	Categorie folosință	Intravilan	Suprafața (mp)	Tarla	Parcelă	Nr. topo	Observații / Referințe
1	padure	NU	2.721	111	3294	-	Tufaris

Lungime Segmente

1) Valorile lungimilor segmentelor sunt obținute din proiecție în plan.

Punct început	X / Y	Punct sfârșit	X / Y	Lungime segment
1	478.333,74 483.616,63	2	478.335,673 483.624,744	8.341
4	478.350,048 483.633,981	5	478.351,565 483.628,85	5.351
7	478.354,95 483.622,202	8	478.358,452 483.621,502	3.571
10	478.361,603 483.631,757	11	478.362,9 483.640,615	8.952
13	478.363,917 483.654,831	14	478.368,049 483.664,708	10.706
16	478.361,852 483.672,374	17	478.357,868 483.670,752	4.302
2	478.335,673 483.624,744	3	478.345,145 483.635,381	14.243
5	478.351,565 483.628,85	6	478.352,827 483.624,584	4.449
8	478.358,452 483.621,502	9	478.362,071 483.624,535	4.722
11	478.362,9 483.640,615	12	478.363,77 483.647,607	7.046
14	478.368,049 483.664,708	15	478.365,836 483.671,195	6.854
17	478.357,868 483.670,752	18	478.350,342 483.662,349	11.281
3	478.345,145 483.635,381	4	478.350,048 483.633,981	5.099
6	478.352,827 483.624,584	7	478.354,95 483.622,202	3.191
9	478.362,071 483.624,535	10	478.361,603 483.631,757	7.237
12	478.363,77 483.647,607	13	478.363,917 483.654,831	7.225
15	478.365,836 483.671,195	16	478.361,852 483.672,374	4.155
18	478.350,342 483.662,349	19	478.344,264 483.655,563	9.11

Punct început	X / Y	Punct sfârșit	X / Y	Lungime segment	Punct început	X / Y	Punct sfârșit	X / Y	Lungime segment	Punct început	X / Y	Punct sfârșit	X / Y	Lungime segment
19	478.344,264 483.655,563	20	478.331,887 483.631,805	26.789	20	478.331,887 483.631,805	21	478.323,071 483.625,951	10.583	21	478.323,071 483.625,951	22	478.315,889 483.611,322	16.297
22	478.315,889 483.611,322	23	478.300,616 483.603,507	17.156	23	478.300,616 483.603,507	24	478.290,876 483.611,033	12.309	24	478.290,876 483.611,033	25	478.290,767 483.606,134	4.9
25	478.290,767 483.606,134	26	478.294,541 483.595,385	11.392	26	478.294,541 483.595,385	27	478.294,353 483.583,882	11.505	27	478.294,353 483.583,882	28	478.291,558 483.573,226	11.016
28	478.291,558 483.573,226	29	478.282,001 483.563,1	13.924	29	478.282,001 483.563,1	30	478.283,347 483.557,384	5.872	30	478.283,347 483.557,384	31	478.286,026 483.552,641	5.447
31	478.286,026 483.552,641	32	478.305,546 483.556,922	19.984	32	478.305,546 483.556,922	33	478.309,311 483.572,643	16.166	33	478.309,311 483.572,643	34	478.311,021 483.587,289	14.745
34	478.311,021 483.587,289	35	478.312,781 483.592,292	5.304	35	478.312,781 483.592,292	36	478.314,714 483.596,397	4.537	36	478.314,714 483.596,397	37	478.316,578 483.598,192	2.588
37	478.316,578 483.598,192	38	478.317,993 483.598,502	1.449	38	478.317,993 483.598,502	39	478.320,547 483.597,26	2.84	39	478.320,547 483.597,26	40	478.321,237 483.595,362	2.02
40	478.321,237 483.595,362	41	478.320,754 483.588,91	6.47	41	478.320,754 483.588,91	42	478.319,729 483.583,75	5.261	42	478.319,729 483.583,75	43	478.318,73 483.580,204	3.684
43	478.318,73 483.580,204	44	478.319,338 483.577,164	3.1	44	478.319,338 483.577,164	45	478.320,273 483.574,946	2.407	45	478.320,273 483.574,946	46	478.321,685 483.574,946	1.412
46	478.321,685 483.574,946	47	478.322,923 483.575,184	1.261	47	478.322,923 483.575,184	48	478.324,183 483.576,531	1.844	48	478.324,183 483.576,531	49	478.325,443 483.579,071	2.835
49	478.325,443 483.579,071	50	478.326,681 483.584,261	5.336	50	478.326,681 483.584,261	51	478.326,746 483.590,333	6.072	51	478.326,746 483.590,333	52	478.328,024 483.592,572	2.578
52	478.328,024 483.592,572	53	478.329,887 483.593,471	2.069	53	478.329,887 483.593,471	54	478.331,136 483.593,536	1.251	54	478.331,136 483.593,536	55	478.334,578 483.592,112	3.725
55	478.334,578 483.592,112	56	478.335,761 483.591,192	1.499	56	478.335,761 483.591,192	57	478.338,195 483.588,573	3.575	57	478.338,195 483.588,573	58	478.334,694 483.605,579	17.363
58	478.334,694 483.605,579	1	478.333,74 483.616,63	11.092										

** Lungimile segmentelor sunt determinate în planul de proiecție Stereo 70 și sunt rotunjite la 1 milimetru.

*** Distanța dintre puncte este formată din segmente cumulate ce sunt mai mici decât valoarea 1 milimetru.

**DATE DESPRE IMOBILUL NR. 1557**

Oficiul de Cadastru și Publicitate Imobiliară SIBIU
Biroul de Cadastru și Publicitate Imobiliară Agnita

A. Partea I. Descrierea imobilului

TEREN Extravilan

Adresa: Jud. Sibiu

Nr. Crt	Nr cadastral Nr. topografic	Suprafața* (mp)	Observații / Referințe
A1	100097	24.074	Sector cadastral:74 Teren neimprejmuit;

B. Partea II. Proprietari și acte

Inscrieri privitoare la dreptul de proprietate și alte drepturi reale		Referințe
5609 / 22/10/2009		
Act Notarial nr. 728, din 16/07/2001 emis de BNP MOLDOVAN LENUTA;		
B1	Intabulare, drept de PROPRIETATE donatie cu titlu gratuit si cu scutire de raport, dobandit prin Conventie, cota actuala 1/1 1) BUDAC IOAN , si sotia 2) BUDAC ABIGAILA	A1

C. Partea III. SARCINI .

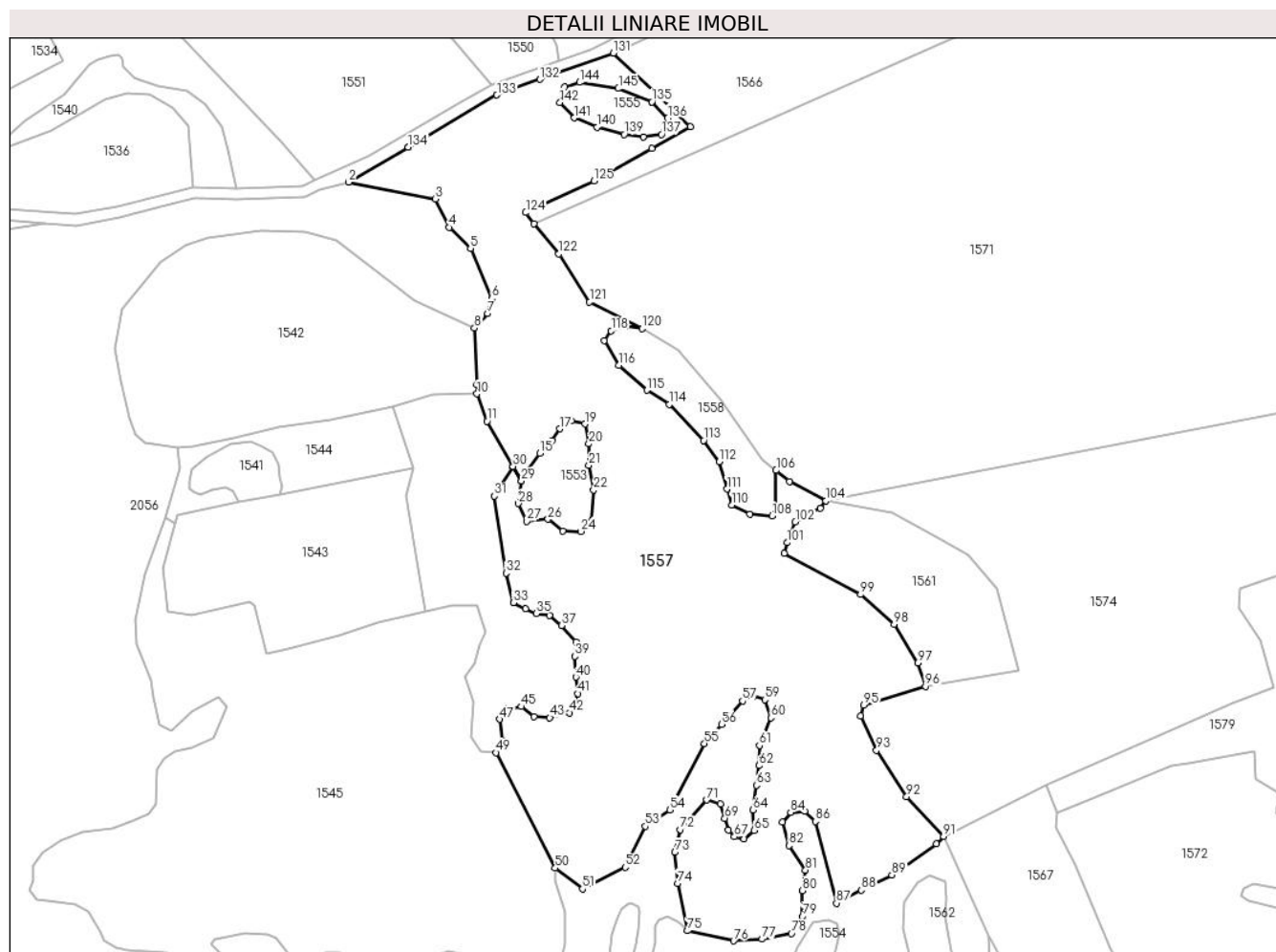
Inscrieri privind dezmembramintele dreptului de proprietate, drepturi reale de garanție și sarcini	Referințe
NU SUNT	

Anexa Nr. 1 La Partea I

Teren

Nr cadastral	Suprafața (mp)*	Observații / Referințe
100097	24.074	

* Suprafața este determinată în planul de proiecție Stereo 70.



Date referitoare la teren

Crt	Categorie folosință	Intravilan	Suprafața (mp)	Tarla	Parcelă	Nr. topo	Observații / Referințe
1	faneata	NU	24.074	111	3358/2	-	

Lungime Segmente

1) Valorile lungimilor segmentelor sunt obținute din proiecție în plan.

Punct început	X / Y	Punct sfârșit	X / Y	Lungime segment	Punct început	X / Y	Punct sfârșit	X / Y	Lungime segment	Punct început	X / Y	Punct sfârșit	X / Y	Lungime segment
1	478.238,218 483.868,732	2	478.216,941 483.856,241	24.673	2	478.216,941 483.856,241	3	478.248,013 483.850,241	31.646	3	478.248,013 483.850,241	4	478.252,974 483.840,067	11.319
4	478.252,974 483.840,067	5	478.260,525 483.832,585	10.63	5	478.260,525 483.832,585	6	478.268,124 483.814,677	19.454	6	478.268,124 483.814,677	7	478.266,725 483.809,209	5.644
7	478.266,725 483.809,209	8	478.261,913 483.804,107	7.013	8	478.261,913 483.804,107	9	478.262,711 483.783,915	20.208	9	478.262,711 483.783,915	10	478.262,845 483.780,529	3.389
10	478.262,845 483.780,529	11	478.266,463 483.770,759	10.418	11	478.266,463 483.770,759	12	478.275,749 483.754,659	18.586	12	478.275,749 483.754,659	13	478.278,785 483.749,352	6.114
13	478.278,785 483.749,352	14	478.280,697 483.752,542	3.719	14	478.280,697 483.752,542	15	478.285,366 483.759,305	8.218	15	478.285,366 483.759,305	16	478.289,801 483.763,737	6.27
16	478.289,801 483.763,737	17	478.292,603 483.768,052	5.145	17	478.292,603 483.768,052	18	478.296,688 483.770,967	5.018	18	478.296,688 483.770,967	19	478.301,474 483.769,801	4.926

Punct început	X / Y	Punct sfârșit	X / Y	Lungime segment	Punct început	X / Y	Punct sfârșit	X / Y	Lungime segment	Punct început	X / Y	Punct sfârșit	X / Y	Lungime segment
19	478.301,474 483.769,801	20	478.302,923 483.762,672	7.275	20	478.302,923 483.762,672	21	478.302,923 483.755,02	7.652	21	478.302,923 483.755,02	22	478.304,636 483.746,234	8.951
22	478.304,636 483.746,234	23	478.303,983 483.735,133	11.12	23	478.303,983 483.735,133	24	478.300,061 483.731,378	5.43	24	478.300,061 483.731,378	25	478.293,534 483.731,524	6.529
25	478.293,534 483.731,524	26	478.288,253 483.735,708	6.738	26	478.288,253 483.735,708	27	478.280,606 483.734,981	7.681	27	478.280,606 483.734,981	28	478.277,693 483.741,347	7.001
28	478.277,693 483.741,347	29	478.278,785 483.749,349	8.076	29	478.278,785 483.749,349	30	478.275,748 483.754,657	6.115	30	478.275,748 483.754,657	31	478.269,104 483.744,035	12.529
31	478.269,104 483.744,035	32	478.273,245 483.716,477	27.867	32	478.273,245 483.716,477	33	478.275,851 483.705,862	10.93	33	478.275,851 483.705,862	34	478.280,159 483.703,629	4.852
34	478.280,159 483.703,629	35	478.284,118 483.701,99	4.285	35	478.284,118 483.701,99	36	478.288,907 483.701,416	4.823	36	478.288,907 483.701,416	37	478.293,121 483.697,78	5.566
37	478.293,121 483.697,78	38	478.298,243 483.691,825	7.855	38	478.298,243 483.691,825	39	478.297,844 483.686,737	5.104	39	478.297,844 483.686,737	40	478.298,272 483.679,332	7.417
40	478.298,272 483.679,332	41	478.299,017 483.673,372	6.006	41	478.299,017 483.673,372	42	478.296,001 483.666,553	7.456	42	478.296,001 483.666,553	43	478.288,947 483.664,791	7.271
43	478.288,947 483.664,791	44	478.283,347 483.665,197	5.615	44	478.283,347 483.665,197	45	478.278,773 483.668,721	5.774	45	478.278,773 483.668,721	46	478.273,754 483.668,043	5.065
46	478.273,754 483.668,043	47	478.270,906 483.664,249	4.744	47	478.270,906 483.664,249	48	478.271,991 483.656,524	7.801	48	478.271,991 483.656,524	49	478.269,676 483.652,241	4.869
49	478.269,676 483.652,241	50	478.290,876 483.611,033	46.342	50	478.290,876 483.611,033	51	478.300,616 483.603,507	12.309	51	478.300,616 483.603,507	52	478.315,889 483.611,322	17.156
52	478.315,889 483.611,322	53	478.323,071 483.625,951	16.297	53	478.323,071 483.625,951	54	478.331,887 483.631,805	10.583	54	478.331,887 483.631,805	55	478.344,264 483.655,563	26.789
55	478.344,264 483.655,563	56	478.350,342 483.662,349	9.11	56	478.350,342 483.662,349	57	478.357,868 483.670,752	11.281	57	478.357,868 483.670,752	58	478.361,852 483.672,374	4.302
58	478.361,852 483.672,374	59	478.365,836 483.671,195	4.155	59	478.365,836 483.671,195	60	478.368,049 483.664,708	6.854	60	478.368,049 483.664,708	61	478.363,917 483.654,831	10.706
61	478.363,917 483.654,831	62	478.363,77 483.647,607	7.225	62	478.363,77 483.647,607	63	478.362,9 483.640,615	7.046	63	478.362,9 483.640,615	64	478.361,603 483.631,757	8.952
64	478.361,603 483.631,757	65	478.362,071 483.624,535	7.237	65	478.362,071 483.624,535	66	478.358,452 483.621,502	4.722	66	478.358,452 483.621,502	67	478.354,95 483.622,202	3.571
67	478.354,95 483.622,202	68	478.352,827 483.624,584	3.191	68	478.352,827 483.624,584	69	478.351,565 483.628,85	4.449	69	478.351,565 483.628,85	70	478.350,048 483.633,981	5.351
70	478.350,048 483.633,981	71	478.345,145 483.635,381	5.099	71	478.345,145 483.635,381	72	478.335,673 483.624,744	14.243	72	478.335,673 483.624,744	73	478.333,74 483.616,63	8.341
73	478.333,74 483.616,63	74	478.334,694 483.605,579	11.092	74	478.334,694 483.605,579	75	478.338,195 483.588,573	17.363	75	478.338,195 483.588,573	76	478.354,7 483.584,975	16.893
76	478.354,7 483.584,975	77	478.364,904 483.585,574	10.222	77	478.364,904 483.585,574	78	478.375,407 483.587,673	10.711	78	478.375,407 483.587,673	79	478.379,309 483.593,67	7.155
79	478.379,309 483.593,67	80	478.379,369 483.602,94	9.27	80	478.379,369 483.602,94	81	478.380,461 483.610,303	7.444	81	478.380,461 483.610,303	82	478.374,555 483.619,04	10.546
82	478.374,555 483.619,04	83	478.372,202 483.627,54	8.82	83	478.372,202 483.627,54	84	478.375,099 483.630,976	4.494	84	478.375,099 483.630,976	85	478.380,167 483.631,337	5.081
85	478.380,167 483.631,337	86	478.383,968 483.627,72	5.247	86	478.383,968 483.627,72	87	478.391,5 483.598,464	30.21	87	478.391,5 483.598,464	88	478.400,41 483.603,143	10.064
88	478.400,41 483.603,143	89	478.411,33 483.608,529	12.176	89	478.411,33 483.608,529	90	478.427,227 483.619,764	19.466	90	478.427,227 483.619,764	91	478.429,866 483.622,382	3.717
91	478.429,866 483.622,382	92	478.416,599 483.636,491	19.367	92	478.416,599 483.636,491	93	478.405,875 483.653,132	19.797	93	478.405,875 483.653,132	94	478.400,15 483.665,39	13.529
94	478.400,15 483.665,39	95	478.401,24 483.669,203	3.966	95	478.401,24 483.669,203	96	478.423,338 483.675,937	23.101	96	478.423,338 483.675,937	97	478.420,574 483.684,313	8.82
97	478.420,574 483.684,313	98	478.412,151 483.698,201	16.243	98	478.412,151 483.698,201	99	478.400,14 483.708,816	16.029	99	478.400,14 483.708,816	100	478.372,749 483.723,634	31.142
100	478.372,749 483.723,634	101	478.373,861 483.727,339	3.868	101	478.373,861 483.727,339	102	478.376,796 483.734,741	7.963	102	478.376,796 483.734,741	103	478.385,791 483.739,587	10.217
103	478.385,791 483.739,587	104	478.387,749 483.742,274	3.325	104	478.387,749 483.742,274	105	478.374,731 483.749,224	14.757	105	478.374,731 483.749,224	106	478.369,892 483.753,188	6.255
106	478.369,892 483.753,188	107	478.369,819 483.740,373	12.815	107	478.369,819 483.740,373	108	478.368,466 483.736,92	3.709	108	478.368,466 483.736,92	109	478.360,503 483.737,521	7.986
109	478.360,503 483.737,521	110	478.354,029 483.740,863	7.286	110	478.354,029 483.740,863	111	478.352,39 483.746,527	5.896	111	478.352,39 483.746,527	112	478.349,572 483.756,267	10.139
112	478.349,572 483.756,267	113	478.344,016 483.763,904	9.444	113	478.344,016 483.763,904	114	478.331,666 483.776,799	17.855	114	478.331,666 483.776,799	115	478.323,631 483.781,875	9.504
115	478.323,631 483.781,875	116	478.313,588 483.790,728	13.388	116	478.313,588 483.790,728	117	478.308,389 483.799,581	10.267	117	478.308,389 483.799,581	118	478.310,871 483.803,123	4.325

Punct început	X / Y	Punct sfârșit	X / Y	Lungime segment	Punct început	X / Y	Punct sfârșit	X / Y	Lungime segment	Punct început	X / Y	Punct sfârșit	X / Y	Lungime segment
118	478.310,871 483.803,123	119	478.316,069 483.804,775	5.454	119	478.316,069 483.804,775	120	478.321,924 483.803,988	5.908	120	478.321,924 483.803,988	121	478.303,138 483.813,39	21.007
121	478.303,138 483.813,39	122	478.292,145 483.830,59	20.413	122	478.292,145 483.830,59	123	478.283,347 483.841,412	13.947	123	478.283,347 483.841,412	124	478.280,329 483.845,376	4.982
124	478.280,329 483.845,376	125	478.304,686 483.856,718	26.868	125	478.304,686 483.856,718	126	478.325,349 483.868,344	23.709	126	478.325,349 483.868,344	127	478.339,139 483.876,103	15.823
127	478.339,139 483.876,103	128	478.327,819 483.886,942	15.672	128	478.327,819 483.886,942	129	478.325,479 483.884,92	3.093	129	478.325,479 483.884,92	130	478.327,817 483.886,943	3.092
130	478.327,817 483.886,943	131	478.311,696 483.902,379	22.319	131	478.311,696 483.902,379	132	478.285,345 483.892,977	27.978	132	478.285,345 483.892,977	133	478.269,974 483.887,375	16.36
133	478.269,974 483.887,375	134	478.238,218 483.868,732	36.824	134	478.238,218 483.868,732	135	478.325,479 483.884,92	88.75	135	478.325,479 483.884,92	136	478.331,129 483.879,162	8.067
136	478.331,129 483.879,162	137	478.328,894 483.873,312	6.262	137	478.328,894 483.873,312	138	478.322,376 483.872,487	6.57	138	478.322,376 483.872,487	139	478.315,491 483.873,312	6.934
139	478.315,491 483.873,312	140	478.305,864 483.875,946	9.981	140	478.305,864 483.875,946	141	478.297,577 483.879,203	8.904	141	478.297,577 483.879,203	142	478.292,569 483.884,742	7.467
142	478.292,569 483.884,742	143	478.294,178 483.890,282	5.769	143	478.294,178 483.890,282	144	478.299,526 483.891,89	5.585	144	478.299,526 483.891,89	145	478.313,495 483.889,746	14.133
145	478.313,495 483.889,746	1	478.325,479 483.884,92	12.919										

** Lungimile segmentelor sunt determinate în planul de proiecție Stereo 70 și sunt rotunjite la 1 milimetru.

*** Distanța dintre puncte este formată din segmente cumulate ce sunt mai mici decât valoarea 1 milimetru.

**DATE DESPRE IMOBILUL NR. 1558**

Oficiul de Cadastru și Publicitate Imobiliară SIBIU
Biroul de Cadastru și Publicitate Imobiliară Agnita

A. Partea I. Descrierea imobilului

TEREN Extravilan

Adresa: Jud. Sibiu

Nr. Crt	Nr cadastral Nr. topografic	Suprafața* (mp)	Observații / Referințe
A1		1.284	Sector cadastral:74 Teren neimprejmuit;

B. Partea II. Proprietari și acte

Inscrieri privitoare la dreptul de proprietate și alte drepturi reale		Referințe
/		
Act Normativ nr. Legea 7, din 13/03/1997 emis de PARLAMENTUL ROMANIEI (CONFORM ART. 13 ALIN. 15);		
B1	Inscrierea provizorie, drept de PROPRIETATE, dobandit prin Lege, cota actuala 1/1 1) COMUNA BRUIU, CIF:4480270, Proprietar neidentificat	A1

C. Partea III. SARCINI .

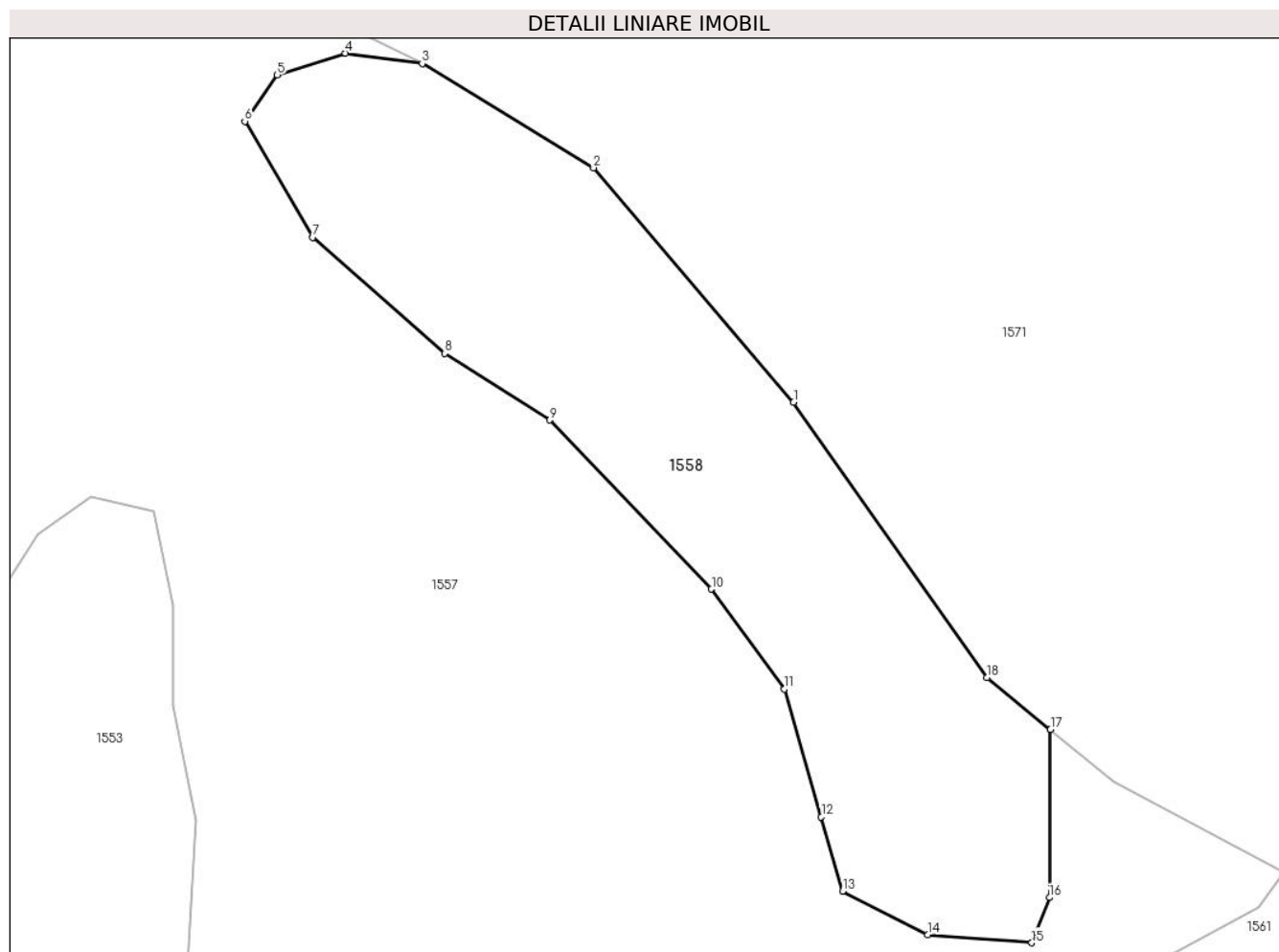
Inscrieri privind dezmembramintele dreptului de proprietate, drepturi reale de garanție și sarcini	Referințe
NU SUNT	

Anexa Nr. 1 La Partea I

Teren

Nr cadastral	Suprafața (mp)*	Observații / Referințe
	1.284	

* Suprafața este determinată în planul de proiecție Stereo 70.



Date referitoare la teren

Crt	Categorie folosință	Intravilan	Suprafața (mp)	Tarla	Parcelă	Nr. topo	Observații / Referințe
1	padure	NU	1.284	111	3351	-	Tufaris

Lungime Segmente

1) Valorile lungimilor segmentelor sunt obținute din proiecție în plan.

Punct început	X / Y	Punct sfârșit	X / Y	Lungime segment (** (m)
1	478.350,281 483.778,154	2	478.335,012 483.796,037	23.515
2	478.335,012 483.796,037	3	478.321,924 483.803,988	15.314
3	478.321,924 483.803,988	4	478.316,069 483.804,775	5.908
4	478.316,069 483.804,775	5	478.310,871 483.803,123	5.454
5	478.310,871 483.803,123	6	478.308,389 483.799,581	4.325

Punct început	X / Y	Punct sfârșit	X / Y	Lungime segment (** (m)
6	478.308,389 483.799,581	7	478.313,588 483.790,728	10.267
7	478.313,588 483.790,728	8	478.323,631 483.781,875	13.388
8	478.323,631 483.781,875	9	478.331,666 483.776,799	9.504
9	478.331,666 483.776,799	10	478.344,016 483.763,904	17.855
10	478.344,016 483.763,904	11	478.349,572 483.756,267	9.444
11	478.349,572 483.756,267	12	478.352,39 483.746,527	10.139
12	478.352,39 483.746,527	13	478.354,029 483.740,863	5.896
13	478.354,029 483.740,863	14	478.360,503 483.737,521	7.286
14	478.360,503 483.737,521	15	478.368,466 483.736,92	7.986
15	478.368,466 483.736,92	16	478.369,819 483.740,373	3.709
16	478.369,819 483.740,373	17	478.369,892 483.753,188	12.815
17	478.369,892 483.753,188	18	478.365,053 483.757,152	6.255
18	478.365,053 483.757,152	1	478.350,281 483.778,154	25.677

** Lungimile segmentelor sunt determinate în planul de proiecție Stereo 70 și sunt rotunjite la 1 milimetru.

*** Distanța dintre puncte este formată din segmente cumulate ce sunt mai mici decât valoarea 1 milimetru.

**DATE DESPRE IMOBILUL NR. 1559**

Oficiul de Cadastru și Publicitate Imobiliară SIBIU
Biroul de Cadastru și Publicitate Imobiliară Agnita

A. Partea I. Descrierea imobilului

TEREN Extravilan

Adresa: Jud. Sibiu

Nr. Crt	Nr cadastral Nr. topografic	Suprafața* (mp)	Observații / Referințe
A1		4.280	Sector cadastral:74 Teren neimprejmuit;

B. Partea II. Proprietari și acte

Inscrieri privitoare la dreptul de proprietate și alte drepturi reale		Referințe
/		
Act Normativ nr. Legea 7, din 13/03/1997 emis de PARLAMENTUL ROMANIEI (CONFORM ART. 13 ALIN. 15);		
B1	Inscrierea provizorie, drept de PROPRIETATE, dobandit prin Lege, cota actuala 1/1 1) COMUNA BRUIU, CIF:4480270, Proprietar neidentificat	A1

C. Partea III. SARCINI .

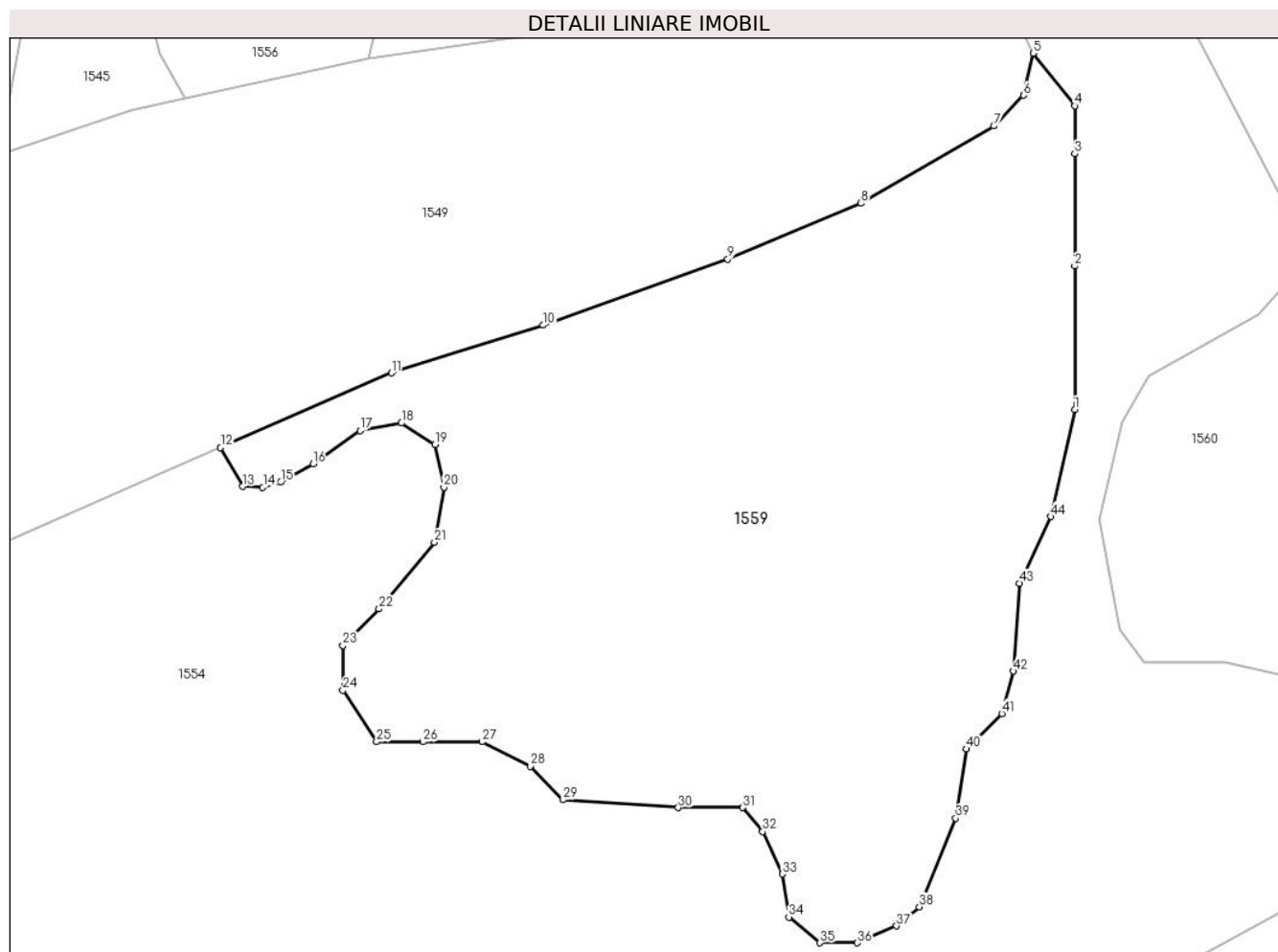
Inscrieri privind dezmembramintele dreptului de proprietate, drepturi reale de garanție și sarcini	Referințe
NU SUNT	

Anexa Nr. 1 La Partea I

Teren

Nr cadastral	Suprafața (mp)*	Observații / Referințe
	4.280	

* Suprafața este determinată în planul de proiecție Stereo 70.



Date referitoare la teren

Crt	Categorie folosință	Intravilan	Suprafața (mp)	Tarla	Parcelă	Nr. topo	Observații / Referințe
1	padure	NU	4.280	111	3291	-	Tufaris

Lungime Segmente

1) Valorile lungimilor segmentelor sunt obținute din proiecție în plan.

Punct început	X / Y	Punct sfârșit	X / Y	Lungime segment
1	478.380,421 483.519,698	2	478.380,421 483.534,903	15.205
4	478.380,421 483.551,884	5	478.376,023 483.557,47	7.11
7	478.371,861 483.549,747	8	478.357,738 483.541,578	16.315
10	478.324,039 483.528,637	11	478.307,932 483.523,585	16.881
13	478.292,134 483.511,547	14	478.294,292 483.511,445	2.16
16	478.299,625 483.513,965	17	478.304,604 483.517,476	6.092
2	478.380,421 483.534,903	3	478.380,421 483.546,816	11.913
5	478.376,023 483.557,47	6	478.374,983 483.553,015	4.575
8	478.357,738 483.541,578	9	478.343,615 483.535,638	15.321
11	478.307,932 483.523,585	12	478.289,811 483.515,66	19.778
14	478.294,292 483.511,445	15	478.296,186 483.511,988	1.97
17	478.304,604 483.517,476	18	478.309,009 483.518,269	4.476
3	478.380,421 483.546,816	4	478.380,421 483.551,884	5.068
6	478.374,983 483.553,015	7	478.371,861 483.549,747	4.52
9	478.343,615 483.535,638	10	478.324,039 483.528,637	20.79
12	478.289,811 483.515,66	13	478.292,134 483.511,547	4.724
15	478.296,186 483.511,988	16	478.299,625 483.513,965	3.967
18	478.309,009 483.518,269	19	478.312,54 483.516,008	4.193

Punct început	X / Y	Punct sfârșit	X / Y	Lungime segment	Punct început	X / Y	Punct sfârșit	X / Y	Lungime segment	Punct început	X / Y	Punct sfârșit	X / Y	Lungime segment
19	478.312,54 483.516,008	20	478.313,493 483.511,446	4.66	20	478.313,493 483.511,446	21	478.312,501 483.505,615	5.915	21	478.312,501 483.505,615	22	478.306,628 483.498,555	9.183
22	478.306,628 483.498,555	23	478.302,803 483.494,686	5.441	23	478.302,803 483.494,686	24	478.302,803 483.489,93	4.756	24	478.302,803 483.489,93	25	478.306,356 483.484,477	6.508
25	478.306,356 483.484,477	26	478.311,303 483.484,477	4.947	26	478.311,303 483.484,477	27	478.317,583 483.484,477	6.28	27	478.317,583 483.484,477	28	478.322,658 483.481,877	5.702
28	478.322,658 483.481,877	29	478.326,147 483.478,326	4.978	29	478.326,147 483.478,326	30	478.338,369 483.477,5	12.25	30	478.338,369 483.477,5	31	478.345,22 483.477,5	6.851
31	478.345,22 483.477,5	32	478.347,313 483.474,964	3.288	32	478.347,313 483.474,964	33	478.349,406 483.470,462	4.965	33	478.349,406 483.470,462	34	478.350,104 483.465,896	4.619
34	478.350,104 483.465,896	35	478.353,403 483.463,169	4.28	35	478.353,403 483.463,169	36	478.357,336 483.463,169	3.933	36	478.357,336 483.463,169	37	478.361,522 483.464,945	4.547
37	478.361,522 483.464,945	38	478.363,933 483.466,974	3.151	38	478.363,933 483.466,974	39	478.367,802 483.476,359	10.15 1	39	478.367,802 483.476,359	40	478.368,944 483.483,715	7.444
40	478.368,944 483.483,715	41	478.372,686 483.487,456	5.291	41	478.372,686 483.487,456	42	478.373,892 483.491,958	4.661	42	478.373,892 483.491,958	43	478.374,589 483.501,28	9.348
43	478.374,589 483.501,28	44	478.377,886 483.508,345	7.796	44	478.377,886 483.508,345	1	478.380,421 483.519,698	11.63 3					

** Lungimile segmentelor sunt determinate în planul de proiecție Stereo 70 și sunt rotunjite la 1 milimetru.

*** Distanța dintre puncte este formată din segmente cumulate ce sunt mai mici decât valoarea 1 milimetru.

**DATE DESPRE IMOBILUL NR. 1560**

Oficiul de Cadastru și Publicitate Imobiliară SIBIU
Biroul de Cadastru și Publicitate Imobiliară Agnita

A. Partea I. Descrierea imobilului

TEREN Extravilan

Adresa: Jud. Sibiu

Nr. Crt	Nr cadastral Nr. topografic	Suprafața* (mp)	Observații / Referințe
A1		7.373	Sector cadastral:74 Teren neimprejmuit;

B. Partea II. Proprietari și acte

Inscrieri privitoare la dreptul de proprietate și alte drepturi reale	Referințe
/	
Act Normativ nr. Legea 7, din 13/03/1997 emis de PARLAMENTUL ROMANIEI (CONFORM ART. 13 ALIN. 15);	
B1	Inscrierea provizorie, drept de PROPRIETATE, dobandit prin Lege, cota actuala 1/1
	1) COMUNA BRUIU , CIF:4480270, Proprietar neidentificat

C. Partea III. SARCINI .

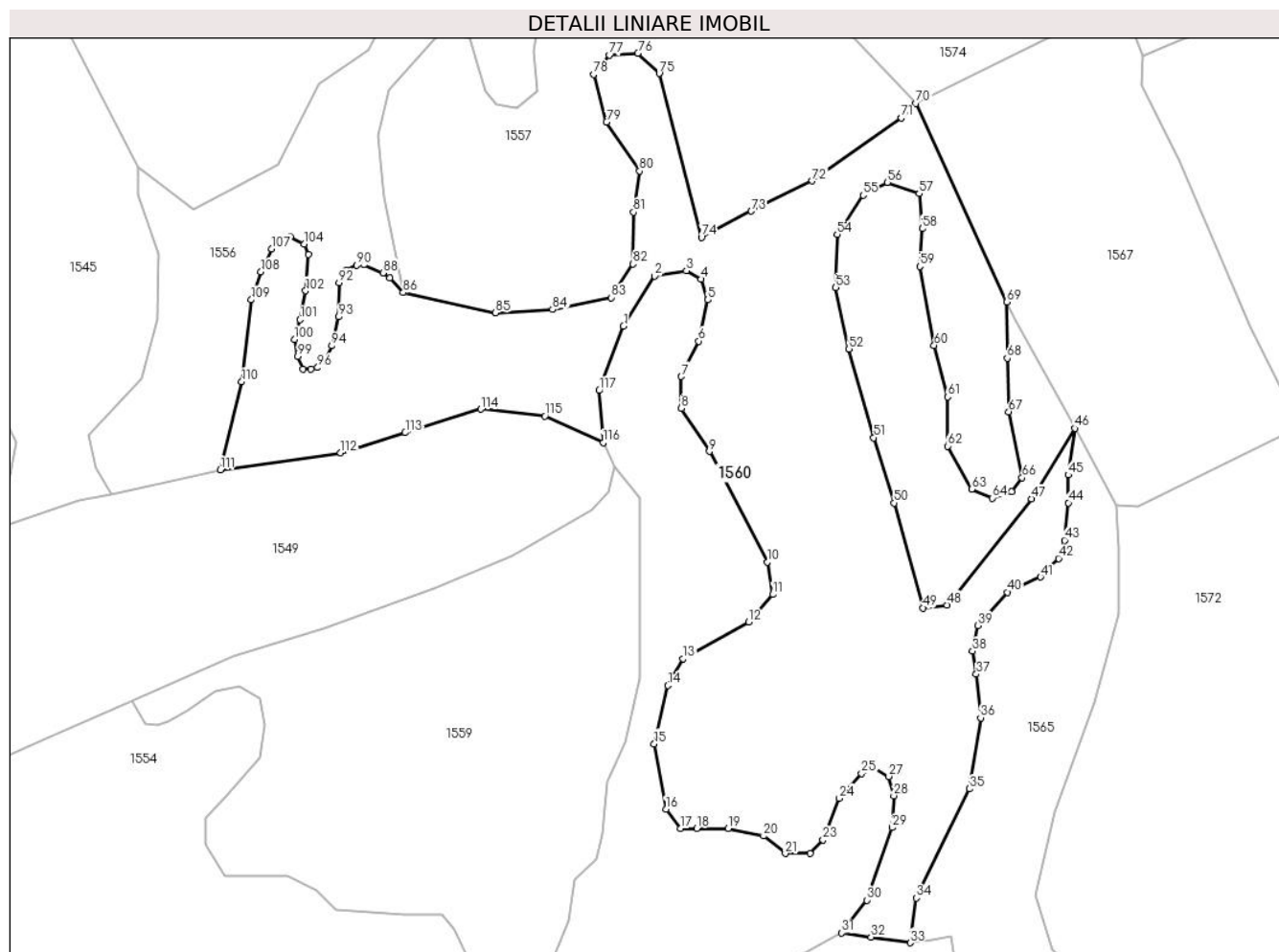
Inscrieri privind dezmembramintele dreptului de proprietate, drepturi reale de garanție și sarcini	Referințe
NU SUNT	

Anexa Nr. 1 La Partea I

Teren

Nr cadastral	Suprafața (mp)*	Observații / Referințe
	7.373	

* Suprafața este determinată în planul de proiecție Stereo 70.



Date referitoare la teren

Crt	Categorie folosință	Intravilan	Suprafața (mp)	Tarla	Parcelă	Nr. topo	Observații / Referințe
1	padure	NU	7.373	111	3295	-	Tufaris

Lungime Segmente

1) Valorile lungimilor segmentelor sunt obținute din proiecție în plan.

Punct început	X / Y	Punct sfârșit	X / Y	Lungime segment
1	478.377,588 483.582,623	2	478.383,166 483.591,514	10.496
4	478.391,457 483.590,987	5	478.392,663 483.587,295	3.884
7	478.387,915 483.573,581	8	478.387,915 483.567,93	5.651
10	478.403,303 483.540,453	11	478.404,283 483.534,651	5.884
13	478.388,228 483.523,198	14	478.385,531 483.518,404	5.501
16	478.385,156 483.496,311	17	478.387,779 483.492,866	4.33
2	478.383,166 483.591,514	3	478.388,819 483.592,494	5.737
5	478.392,663 483.587,295	6	478.391,005 483.579,91	7.569
8	478.387,915 483.567,93	9	478.392,901 483.560,195	9.203
11	478.404,283 483.534,651	12	478.399,986 483.529,754	6.515
14	478.385,531 483.518,404	15	478.383,059 483.507,994	10.699
17	478.387,779 483.492,866	18	478.390,701 483.492,866	2.922
3	478.388,819 483.592,494	4	478.391,457 483.590,987	3.038
6	478.391,005 483.579,91	7	478.387,915 483.573,581	7.043
9	478.392,901 483.560,195	10	478.403,303 483.540,453	22.315
12	478.399,986 483.529,754	13	478.388,228 483.523,198	13.462
15	478.383,059 483.507,994	16	478.385,156 483.496,311	11.87
18	478.390,701 483.492,866	19	478.396,319 483.492,866	5.618

Punct început	X / Y	Punct sfârșit	X / Y	Lungime segment	Punct început	X / Y	Punct sfârșit	X / Y	Lungime segment	Punct început	X / Y	Punct sfârșit	X / Y	Lungime segment
19	478.396,319 483.492,866	20	478.402,613 483.491,518	6.437	20	478.402,613 483.491,518	21	478.406,509 483.488,372	5.008	21	478.406,509 483.488,372	22	478.410,929 483.488,372	4.42
22	478.410,929 483.488,372	23	478.413,251 483.490,844	3.392	23	478.413,251 483.490,844	24	478.416,173 483.498,258	7.969	24	478.416,173 483.498,258	25	478.420,144 483.502,677	5.941
25	478.420,144 483.502,677	26	478.422,541 483.503,575	2.56	26	478.422,541 483.503,575	27	478.425,014 483.502,152	2.853	27	478.425,014 483.502,152	28	478.425,912 483.498,707	3.56
28	478.425,912 483.498,707	29	478.425,613 483.493,016	5.699	29	478.425,613 483.493,016	30	478.421,043 483.480,059	13.73 9	30	478.421,043 483.480,059	31	478.416,58 483.474,19	7.373
31	478.416,58 483.474,19	32	478.421,81 483.473,443	5.283	32	478.421,81 483.473,443	33	478.428,819 483.472,44	7.08	33	478.428,819 483.472,44	34	478.429,96 483.480,424	8.065
34	478.429,96 483.480,424	35	478.439,429 483.499,931	21.68 4	35	478.439,429 483.499,931	36	478.441,428 483.512,628	12.85 3	36	478.441,428 483.512,628	37	478.440,652 483.520,424	7.835
37	478.440,652 483.520,424	38	478.439,958 483.524,543	4.177	38	478.439,958 483.524,543	39	478.440,884 483.529,125	4.675	39	478.440,884 483.529,125	40	478.446,262 483.535,034	7.99
40	478.446,262 483.535,034	41	478.452,143 483.537,765	6.484	41	478.452,143 483.537,765	42	478.455,337 483.541,097	4.616	42	478.455,337 483.541,097	43	478.456,448 483.544,337	3.425
43	478.456,448 483.544,337	44	478.457,098 483.551,016	6.711	44	478.457,098 483.551,016	45	478.457,098 483.556,015	4.999	45	478.457,098 483.556,015	46	478.458,258 483.564,331	8.397
46	478.458,258 483.564,331	47	478.450,51 483.551,738	14.78 6	47	478.450,51 483.551,738	48	478.435,409 483.532,773	24.24 3	48	478.435,409 483.532,773	49	478.431,169 483.532,221	4.276
49	478.431,169 483.532,221	50	478.425,957 483.551,007	19.49 6	50	478.425,957 483.551,007	51	478.422,31 483.562,658	12.20 8	51	478.422,31 483.562,658	52	478.417,887 483.578,508	16.45 6
52	478.417,887 483.578,508	53	478.415,522 483.589,472	11.21 6	53	478.415,522 483.589,472	54	478.415,776 483.598,947	9.478	54	478.415,776 483.598,947	55	478.420,44 483.605,984	8.442
55	478.420,44 483.605,984	56	478.424,723 483.608,266	4.853	56	478.424,723 483.608,266	57	478.430,434 483.606,269	6.05	57	478.430,434 483.606,269	58	478.431,005 483.599,993	6.302
58	478.431,005 483.599,993	59	478.430,529 483.593,242	6.768	59	478.430,529 483.593,242	60	478.433,099 483.579,169	14.30 6	60	478.433,099 483.579,169	61	478.435,496 483.569,948	9.527
61	478.435,496 483.569,948	62	478.435,496 483.561,136	8.812	62	478.435,496 483.561,136	63	478.439,812 483.553,448	8.817	63	478.439,812 483.553,448	64	478.443,472 483.551,859	3.99
64	478.443,472 483.551,859	65	478.446,93 483.553,031	3.651	65	478.446,93 483.553,031	66	478.448,845 483.555,499	3.124	66	478.448,845 483.555,499	67	478.446,442 483.567,308	12.05 1
67	478.446,442 483.567,308	68	478.446,181 483.576,867	9.563	68	478.446,181 483.576,867	69	478.446,12 483.586,931	10.06 4	69	478.446,12 483.586,931	70	478.429,866 483.622,382	39.0
70	478.429,866 483.622,382	71	478.427,227 483.619,764	3.717	71	478.427,227 483.619,764	72	478.411,33 483.608,529	19.46 6	72	478.411,33 483.608,529	73	478.400,41 483.603,143	12.17 6
73	478.400,41 483.603,143	74	478.391,5 483.598,464	10.06 4	74	478.391,5 483.598,464	75	478.383,968 483.627,72	30.21	75	478.383,968 483.627,72	76	478.380,167 483.631,337	5.247
76	478.380,167 483.631,337	77	478.375,099 483.630,976	5.081	77	478.375,099 483.630,976	78	478.372,202 483.627,54	4.494	78	478.372,202 483.627,54	79	478.374,555 483.619,04	8.82
79	478.374,555 483.619,04	80	478.380,461 483.610,303	10.54 6	80	478.380,461 483.610,303	81	478.379,369 483.602,94	7.444	81	478.379,369 483.602,94	82	478.379,309 483.593,67	9.27
82	478.379,309 483.593,67	83	478.375,407 483.587,673	7.155	83	478.375,407 483.587,673	84	478.364,904 483.585,574	10.71 1	84	478.364,904 483.585,574	85	478.354,7 483.584,975	10.22 2
85	478.354,7 483.584,975	86	478.338,195 483.588,573	16.89 3	86	478.338,195 483.588,573	87	478.335,761 483.591,192	3.575	87	478.335,761 483.591,192	88	478.334,578 483.592,112	1.499
88	478.334,578 483.592,112	89	478.331,136 483.593,536	3.725	89	478.331,136 483.593,536	90	478.329,887 483.593,471	1.251	90	478.329,887 483.593,471	91	478.328,024 483.592,572	2.069
91	478.328,024 483.592,572	92	478.326,746 483.590,333	2.578	92	478.326,746 483.590,333	93	478.326,681 483.584,261	6.072	93	478.326,681 483.584,261	94	478.325,443 483.579,071	5.336
94	478.325,443 483.579,071	95	478.324,183 483.576,531	2.835	95	478.324,183 483.576,531	96	478.322,923 483.575,184	1.844	96	478.322,923 483.575,184	97	478.321,685 483.574,946	1.261
97	478.321,685 483.574,946	98	478.320,273 483.574,946	1.412	98	478.320,273 483.574,946	99	478.319,338 483.577,164	2.407	99	478.319,338 483.577,164	100	478.318,73 483.580,204	3.1
100	478.318,73 483.580,204	101	478.319,729 483.583,75	3.684	101	478.319,729 483.583,75	102	478.320,754 483.588,91	5.261	102	478.320,754 483.588,91	103	478.321,237 483.595,362	6.47
103	478.321,237 483.595,362	104	478.320,547 483.597,26	2.02	104	478.320,547 483.597,26	105	478.317,993 483.598,502	2.84	105	478.317,993 483.598,502	106	478.316,578 483.598,192	1.449
106	478.316,578 483.598,192	107	478.314,714 483.596,397	2.588	107	478.314,714 483.596,397	108	478.312,781 483.592,292	4.537	108	478.312,781 483.592,292	109	478.311,021 483.587,289	5.304
109	478.311,021 483.587,289	110	478.309,311 483.572,643	14.74 5	110	478.309,311 483.572,643	111	478.305,546 483.556,922	16.16 6	111	478.305,546 483.556,922	112	478.327,027 483.559,969	21.69 6
112	478.327,027 483.559,969	113	478.338,561 483.563,56	12.08	113	478.338,561 483.563,56	114	478.352,041 483.567,756	14.11 8	114	478.352,041 483.567,756	115	478.363,536 483.566,53	11.56
115	478.363,536 483.566,53	116	478.373,942 483.561,777	11.44	116	478.373,942 483.561,777	117	478.373,216 483.571,094	9.345	117	478.373,216 483.571,094	1	478.377,588 483.582,623	12.33

**** Lungimile segmentelor sunt determinate în planul de proiecție Stereo 70 și sunt rotunjite la 1 milimetru.**

***** Distanța dintre puncte este formată din segmente cumulate ce sunt mai mici decât valoarea 1 milimetru.**

**DATE DESPRE IMOBILUL NR. 1561**

Oficiul de Cadastru și Publicitate Imobiliară SIBIU
Biroul de Cadastru și Publicitate Imobiliară Agnita

A. Partea I. Descrierea imobilului

TEREN Extravilan

Adresa: Jud. Sibiu

Nr. Crt	Nr cadastral Nr. topografic	Suprafața* (mp)	Observații / Referințe
A1		2.808	Sector cadastral:74 Teren neimprejmuit;

B. Partea II. Proprietari și acte

Inscrieri privitoare la dreptul de proprietate și alte drepturi reale	Referințe
/	
Act Normativ nr. Legea 7, din 13/03/1997 emis de PARLAMENTUL ROMANIEI (CONFORM ART. 13 ALIN. 15);	
B1	Inscrierea provizorie, drept de PROPRIETATE, dobandit prin Lege, cota actuala 1/1
	1) COMUNA BRUIU , CIF:4480270, Proprietar neidentificat

C. Partea III. SARCINI .

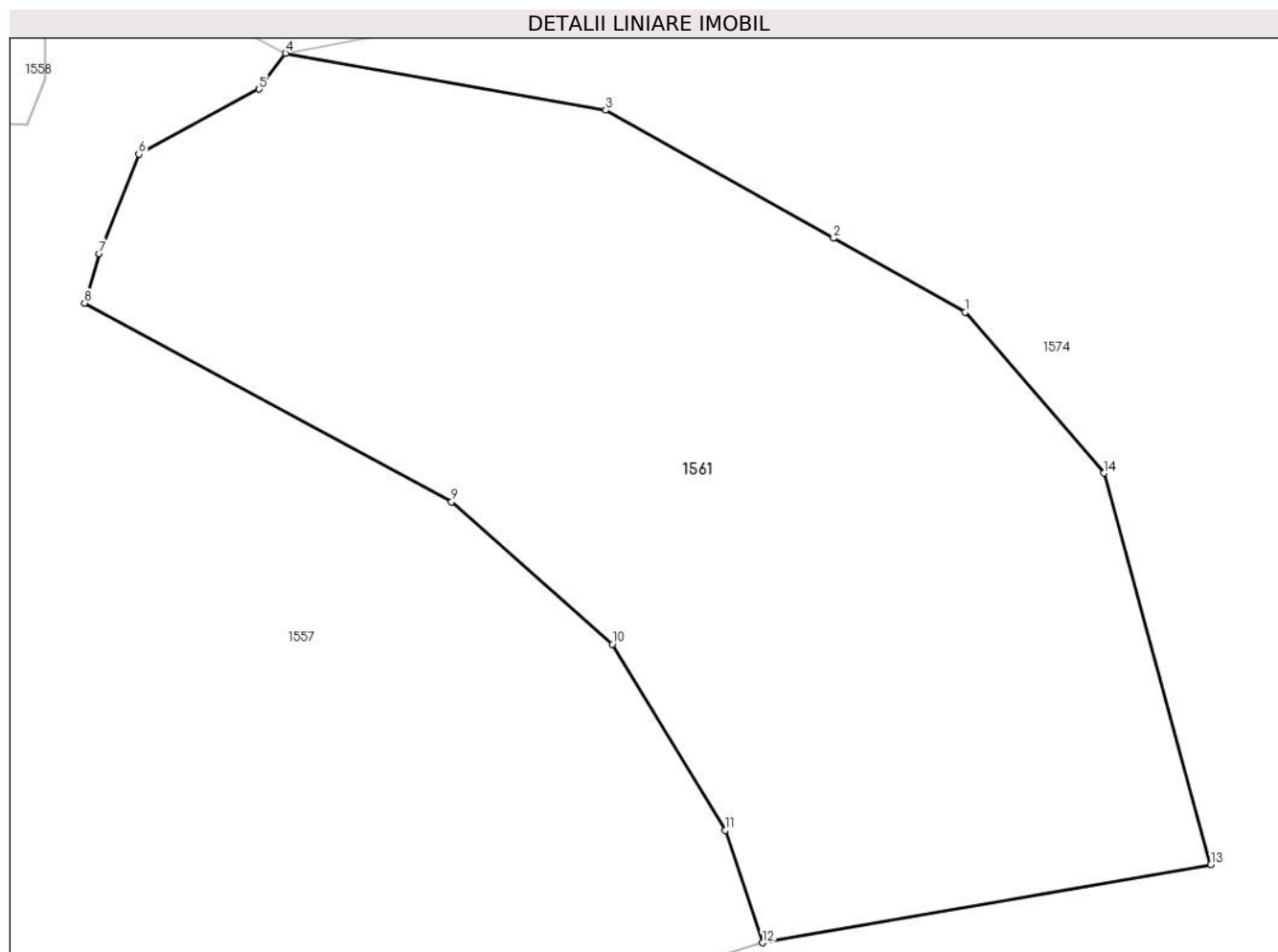
Inscrieri privind dezmembramintele dreptului de proprietate, drepturi reale de garanție și sarcini	Referințe
NU SUNT	

Anexa Nr. 1 La Partea I

Teren

Nr cadastral	Suprafața (mp)*	Observații / Referințe
	2.808	

* Suprafața este determinată în planul de proiecție Stereo 70.



Date referitoare la teren

Crt	Categorie folosință	Intravilan	Suprafața (mp)	Tarla	Parcelă	Nr. topo	Observații / Referințe
1	padure	NU	2.808	111	3350	-	Tufaris

Lungime Segmente

1) Valorile lungimilor segmentelor sunt obținute din proiecție în plan.

Punct început	X / Y	Punct sfârșit	X / Y	Lungime segment (** (m)
1	478.438,459 483.722,963	2	478.428,65 483.728,476	11.252
2	478.428,65 483.728,476	3	478.411,652 483.738,028	19.498
3	478.411,652 483.738,028	4	478.387,749 483.742,274	24.277
4	478.387,749 483.742,274	5	478.385,791 483.739,587	3.325
5	478.385,791 483.739,587	6	478.376,796 483.734,741	10.217

Punct început	X / Y	Punct sfârșit	X / Y	Lungime segment (** (m)
6	478.376,796 483.734,741	7	478.373,861 483.727,339	7.963
7	478.373,861 483.727,339	8	478.372,749 483.723,634	3.868
8	478.372,749 483.723,634	9	478.400,14 483.708,816	31.142
9	478.400,14 483.708,816	10	478.412,151 483.698,201	16.029
10	478.412,151 483.698,201	11	478.420,574 483.684,313	16.243
11	478.420,574 483.684,313	12	478.423,338 483.675,937	8.82
12	478.423,338 483.675,937	13	478.456,803 483.681,775	33.97
13	478.456,803 483.681,775	14	478.448,835 483.710,963	30.256
14	478.448,835 483.710,963	1	478.438,459 483.722,963	15.864

** Lungimile segmentelor sunt determinate în planul de proiecție Stereo 70 și sunt rotunjite la 1 milimetru.

*** Distanța dintre puncte este formată din segmente cumulate ce sunt mai mici decât valoarea 1 milimetru.

**DATE DESPRE IMOBILUL NR. 1562**

Oficiul de Cadastru și Publicitate Imobiliară SIBIU
Biroul de Cadastru și Publicitate Imobiliară Agnita

A. Partea I. Descrierea imobilului

TEREN Extravilan

Adresa: Jud. Sibiu

Nr. Crt	Nr cadastral Nr. topografic	Suprafața* (mp)	Observații / Referințe
A1	100072	1.295	Sector cadastral:74 Teren neimprejmuit;

B. Partea II. Proprietari și acte

Inscrieri privitoare la dreptul de proprietate și alte drepturi reale		Referințe
5628 / 22/10/2009		
Act Notarial nr. 743, din 19/07/2001 emis de BNP MOLDOVAN LENUTA;		
B1	Intabulare, drept de PROPRIETATE donatie cu titlu gratuit si cu scutire de raport, dobandit prin Conventie, cota actuala 1/1 1) BUDAC IOAN, si sotia 2) BUDAC ABIGAILA	A1

C. Partea III. SARCINI .

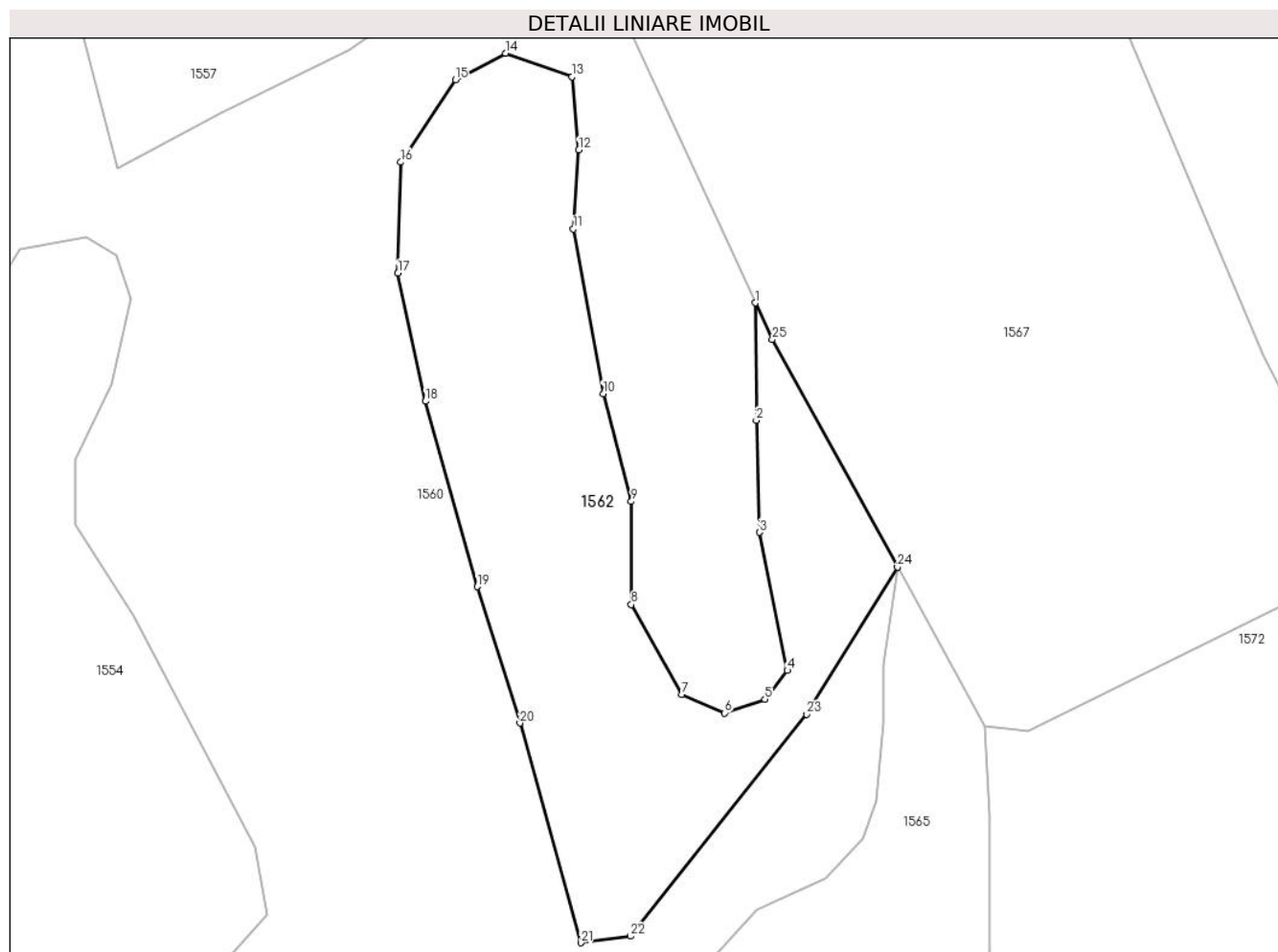
Inscrieri privind dezmembramintele dreptului de proprietate, drepturi reale de garanție și sarcini	Referințe
NU SUNT	

Anexa Nr. 1 La Partea I

Teren

Nr cadastral	Suprafața (mp)*	Observații / Referințe
100072	1.295	

* Suprafața este determinată în planul de proiecție Stereo 70.



Date referitoare la teren

Crt	Categorie folosință	Intra vilan	Suprafața (mp)	Tarla	Parcelă	Nr. topo	Observații / Referințe
1	faneata	NU	1.295	111	3289	-	

Lungime Segmente

1) Valorile lungimilor segmentelor sunt obținute din proiecție în plan.

Punct început	X / Y	Punct sfârșit	X / Y	Lungime segment (** (m)
1	478.446,12 483.586,931	2	478.446,181 483.576,867	10.064
3	478.446,442 483.567,308	4	478.448,845 483.555,499	12.051
5	478.446,93 483.553,031	6	478.443,472 483.551,859	3.651
7	478.439,812 483.553,448	8	478.435,496 483.561,136	8.817
9	478.435,496 483.569,948	10	478.433,099 483.579,169	9.527

Punct început	X / Y	Punct sfârșit	X / Y	Lungime segment (** (m)
2	478.446,181 483.576,867	3	478.446,442 483.567,308	9.563
4	478.448,845 483.555,499	5	478.446,93 483.553,031	3.124
6	478.443,472 483.551,859	7	478.439,812 483.553,448	3.99
8	478.435,496 483.561,136	9	478.435,496 483.569,948	8.812
10	478.433,099 483.579,169	11	478.430,529 483.593,242	14.306

Punct început	X / Y	Punct sfârșit	X / Y	Lungime segment (** (m)
11	478.430,529 483.593,242	12	478.431,005 483.599,993	6.768
13	478.430,434 483.606,269	14	478.424,723 483.608,266	6.05
15	478.420,44 483.605,984	16	478.415,776 483.598,947	8.442
17	478.415,522 483.589,472	18	478.417,887 483.578,508	11.216
19	478.422,31 483.562,658	20	478.425,957 483.551,007	12.208
21	478.431,169 483.532,221	22	478.435,409 483.532,773	4.276
23	478.450,51 483.551,738	24	478.458,258 483.564,331	14.786
25	478.447,556 483.583,798	1	478.446,12 483.586,931	3.446

Punct început	X / Y	Punct sfârșit	X / Y	Lungime segment (** (m)
12	478.431,005 483.599,993	13	478.430,434 483.606,269	6.302
14	478.424,723 483.608,266	15	478.420,44 483.605,984	4.853
16	478.415,776 483.598,947	17	478.415,522 483.589,472	9.478
18	478.417,887 483.578,508	19	478.422,31 483.562,658	16.456
20	478.425,957 483.551,007	21	478.431,169 483.532,221	19.496
22	478.435,409 483.532,773	23	478.450,51 483.551,738	24.243
24	478.458,258 483.564,331	25	478.447,556 483.583,798	22.215

** Lungimile segmentelor sunt determinate în planul de proiecție Stereo 70 și sunt rotunjite la 1 milimetru.

*** Distanța dintre puncte este formată din segmente cumulate ce sunt mai mici decât valoarea 1 milimetru.

**DATE DESPRE IMOBILUL NR. 1563**

Oficiul de Cadastru și Publicitate Imobiliară SIBIU
Biroul de Cadastru și Publicitate Imobiliară Agnita

A. Partea I. Descrierea imobilului

TEREN Extravilan

Adresa: Jud. Sibiu

Nr. Crt	Nr cadastral Nr. topografic	Suprafața* (mp)	Observații / Referințe
A1	100070	9.238	Sector cadastral:74 Teren neimprejmuit;

B. Partea II. Proprietari și acte

Inscrieri privitoare la dreptul de proprietate și alte drepturi reale		Referințe
5626 / 22/10/2009		
Act Notarial nr. 743, din 19/07/2001 emis de BNP MOLDOVAN LENUTA;		
B2	Intabulare, drept de PROPRIETATE donatie cu titlu gratuit si cu scutire de raport, dobandit prin Conventie, cota actuala 1/1 1) BUDAC IOAN , si sotia 2) BUDAC ABIGAILA	A1

C. Partea III. SARCINI .

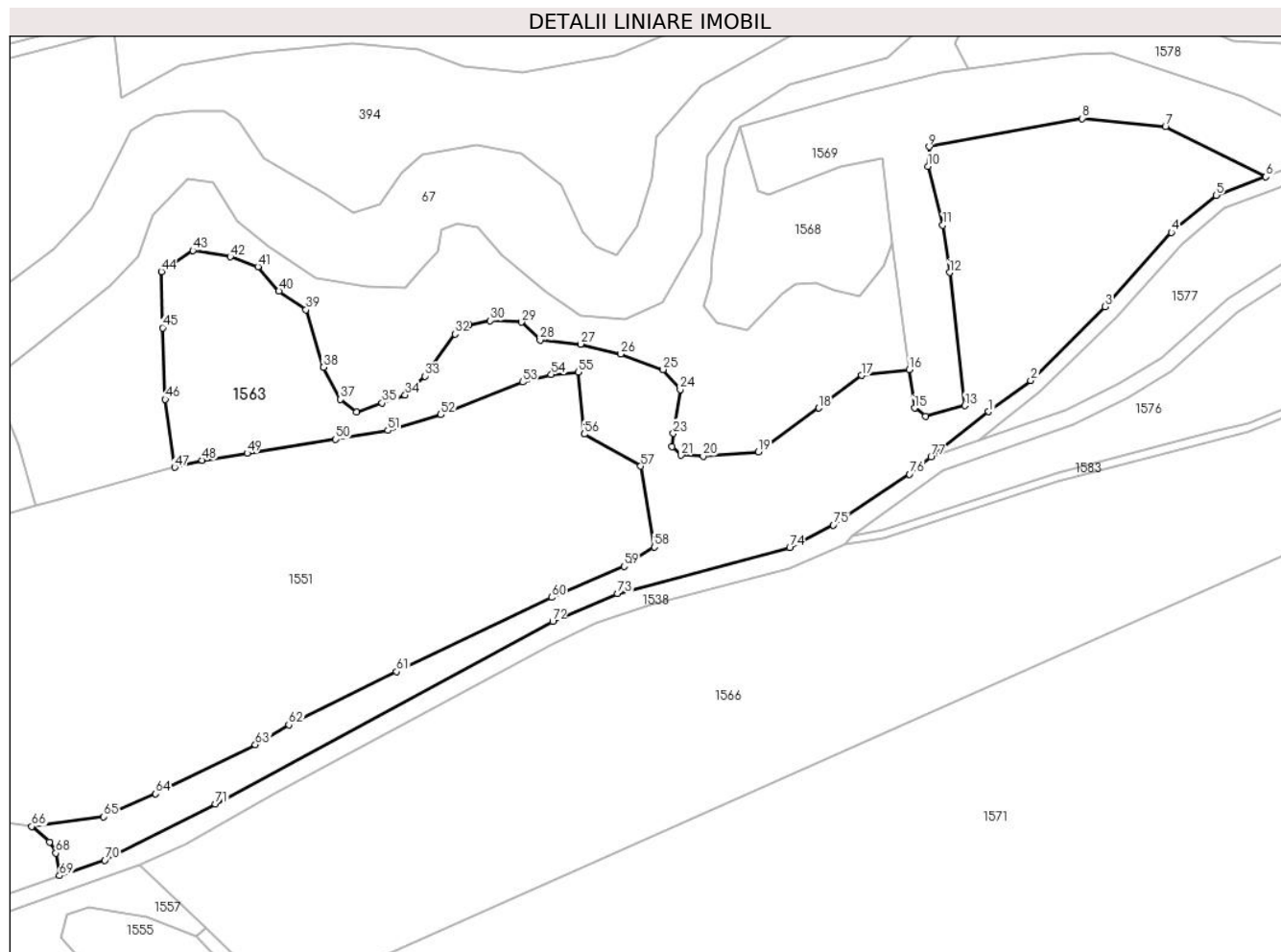
Inscrieri privind dezmembramintele dreptului de proprietate, drepturi reale de garanție și sarcini	Referințe
NU SUNT	

Anexa Nr. 1 La Partea I

Teren

Nr cadastral	Suprafața (mp)*	Observații / Referințe
100070	9.238	

* Suprafața este determinată în planul de proiecție Stereo 70.



Date referitoare la teren

Crt	Categorie folosință	Intravilan	Suprafața (mp)	Tarla	Parcelă	Nr. topo	Observații / Referințe
1	faneata	NU	9.238	111	3340	-	

Lungime Segmente

1) Valorile lungimilor segmentelor sunt obținute din proiecție în plan.

Punct început	X / Y	Punct sfârșit	X / Y	Lungime segment
1	478.518,213 484.012,342	2	478.528,456 484.019,927	12.746
4	478.562,644 484.055,887	5	478.573,499 484.064,904	14.112
7	478.561,207 484.081,52	8	478.541,008 484.083,532	20.299
10	478.503,44 484.071,94	11	478.507,096 484.057,649	14.751
13	478.512,449 484.013,783	14	478.502,943 484.011,269	9.833
16	478.498,935 484.022,539	17	478.487,345 484.021,133	11.675
2	478.528,456 484.019,927	3	478.546,533 484.037,867	25.468
5	478.573,499 484.064,904	6	478.585,602 484.069,377	12.903
8	478.541,008 484.083,532	9	478.503,758 484.076,703	37.871
11	478.507,096 484.057,649	12	478.508,729 484.046,141	11.623
14	478.502,943 484.011,269	15	478.500,212 484.013,232	3.363
17	478.487,345 484.021,133	18	478.476,923 484.013,22	13.086
3	478.546,533 484.037,867	4	478.562,644 484.055,887	24.172
6	478.585,602 484.069,377	7	478.561,207 484.081,52	27.25
9	478.503,758 484.076,703	10	478.503,44 484.071,94	4.774
12	478.508,729 484.046,141	13	478.512,449 484.013,783	32.571
15	478.500,212 484.013,232	16	478.498,935 484.022,539	9.394
18	478.476,923 484.013,22	19	478.462,258 484.002,592	18.111

Punct început	X / Y	Punct sfârșit	X / Y	Lungime segment	Punct început	X / Y	Punct sfârșit	X / Y	Lungime segment	Punct început	X / Y	Punct sfârșit	X / Y	Lungime segment
19	478.462,258 484.002,592	20	478.448,823 484.001,578	13.473	20	478.448,823 484.001,578	21	478.443,474 484.001,781	5.353	21	478.443,474 484.001,781	22	478.441,308 484.003,878	3.015
22	478.441,308 484.003,878	23	478.441,579 484.007,057	3.191	23	478.441,579 484.007,057	24	478.443,232 484.017,687	10.758	24	478.443,232 484.017,687	25	478.439,075 484.022,564	6.408
25	478.439,075 484.022,564	26	478.428,822 484.026,338	10.926	26	478.428,822 484.026,338	27	478.418,996 484.028,733	10.114	27	478.418,996 484.028,733	28	478.409,196 484.029,694	9.847
28	478.409,196 484.029,694	29	478.404,645 484.034,058	6.305	29	478.404,645 484.034,058	30	478.397,053 484.034,396	7.6	30	478.397,053 484.034,396	31	478.391,847 484.033,352	5.31
31	478.391,847 484.033,352	32	478.388,471 484.031,229	3.988	32	478.388,471 484.031,229	33	478.381,234 484.020,968	12.556	33	478.381,234 484.020,968	34	478.376,395 484.016,363	6.68
34	478.376,395 484.016,363	35	478.370,783 484.014,425	5.937	35	478.370,783 484.014,425	36	478.364,562 484.012,251	6.59	36	478.364,562 484.012,251	37	478.360,659 484.015,298	4.952
37	478.360,659 484.015,298	38	478.356,511 484.023,097	8.833	38	478.356,511 484.023,097	39	478.352,259 484.037,109	14.643	39	478.352,259 484.037,109	40	478.345,704 484.041,622	7.958
40	478.345,704 484.041,622	41	478.340,578 484.047,55	7.837	41	478.340,578 484.047,55	42	478.333,875 484.049,96	7.123	42	478.333,875 484.049,96	43	478.324,758 484.051,5	9.246
43	478.324,758 484.051,5	44	478.317,143 484.046,378	9.177	44	478.317,143 484.046,378	45	478.317,426 484.032,71	13.671	45	478.317,426 484.032,71	46	478.318,059 484.015,326	17.396
46	478.318,059 484.015,326	47	478.320,374 483.998,805	16.682	47	478.320,374 483.998,805	48	478.327,016 484.000,549	6.867	48	478.327,016 484.000,549	49	478.337,941 484.002,248	11.056
49	478.337,941 484.002,248	50	478.359,49 484.005,601	21.808	50	478.359,49 484.005,601	51	478.372,15 484.007,786	12.847	51	478.372,15 484.007,786	52	478.385,021 484.011,596	13.423
52	478.385,021 484.011,596	53	478.404,92 484.019,514	21.416	53	478.404,92 484.019,514	54	478.411,926 484.021,327	7.237	54	478.411,926 484.021,327	55	478.418,425 484.021,967	6.53
55	478.418,425 484.021,967	56	478.419,945 484.006,897	15.146	56	478.419,945 484.006,897	57	478.433,66 483.999,12	15.767	57	478.433,66 483.999,12	58	478.436,997 483.979,491	19.911
58	478.436,997 483.979,491	59	478.429,587 483.974,778	8.782	59	478.429,587 483.974,778	60	478.411,981 483.967,22	19.16	60	478.411,981 483.967,22	61	478.374,292 483.949,218	41.768
61	478.374,292 483.949,218	62	478.348,119 483.936,298	29.188	62	478.348,119 483.936,298	63	478.339,948 483.931,485	9.483	63	478.339,948 483.931,485	64	478.315,75 483.919,548	26.982
64	478.315,75 483.919,548	65	478.303,108 483.913,963	13.821	65	478.303,108 483.913,963	66	478.285,57 483.911,598	17.697	66	478.285,57 483.911,598	67	478.289,923 483.907,856	5.74
67	478.289,923 483.907,856	68	478.291,442 483.905,125	3.125	68	478.291,442 483.905,125	69	478.292,353 483.899,662	5.538	69	478.292,353 483.899,662	70	478.303,389 483.903,405	11.653
70	478.303,389 483.903,405	71	478.330,219 483.917,06	30.105	71	478.330,219 483.917,06	72	478.412,251 483.961,334	93.217	72	478.412,251 483.961,334	73	478.427,98 483.968,115	17.128
73	478.427,98 483.968,115	74	478.469,862 483.979,281	43.345	74	478.469,862 483.979,281	75	478.480,481 483.984,782	11.959	75	478.480,481 483.984,782	76	478.498,996 483.997,163	22.273
76	478.498,996 483.997,163	77	478.504,245 484.001,309	6.689	77	478.504,245 484.001,309	1	478.518,213 484.012,342	17.8					

** Lungimile segmentelor sunt determinate în planul de proiecție Stereo 70 și sunt rotunjite la 1 milimetru.

*** Distanța dintre puncte este formată din segmente cumulate ce sunt mai mici decât valoarea 1 milimetru.

**DATE DESPRE IMOBILUL NR. 1564**

Oficiul de Cadastru și Publicitate Imobiliară SIBIU
Biroul de Cadastru și Publicitate Imobiliară Agnita

A. Partea I. Descrierea imobilului

TEREN Extravilan

Adresa: Jud. Sibiu

Nr. Crt	Nr cadastral Nr. topografic	Suprafața* (mp)	Observații / Referințe
A1		1.943	Sector cadastral:74 Teren neimprejmuit;

B. Partea II. Proprietari și acte

Inscrieri privitoare la dreptul de proprietate și alte drepturi reale	Referințe
/	
Act Normativ nr. Legea 7, din 13/03/1997 emis de PARLAMENTUL ROMANIEI (CONFORM ART. 13 ALIN. 15);	
B1	Inscrierea provizorie, drept de PROPRIETATE, dobandit prin Lege, cota actuala 1/1
	1) COMUNA BRUIU , CIF:4480270, Proprietar neidentificat

C. Partea III. SARCINI .

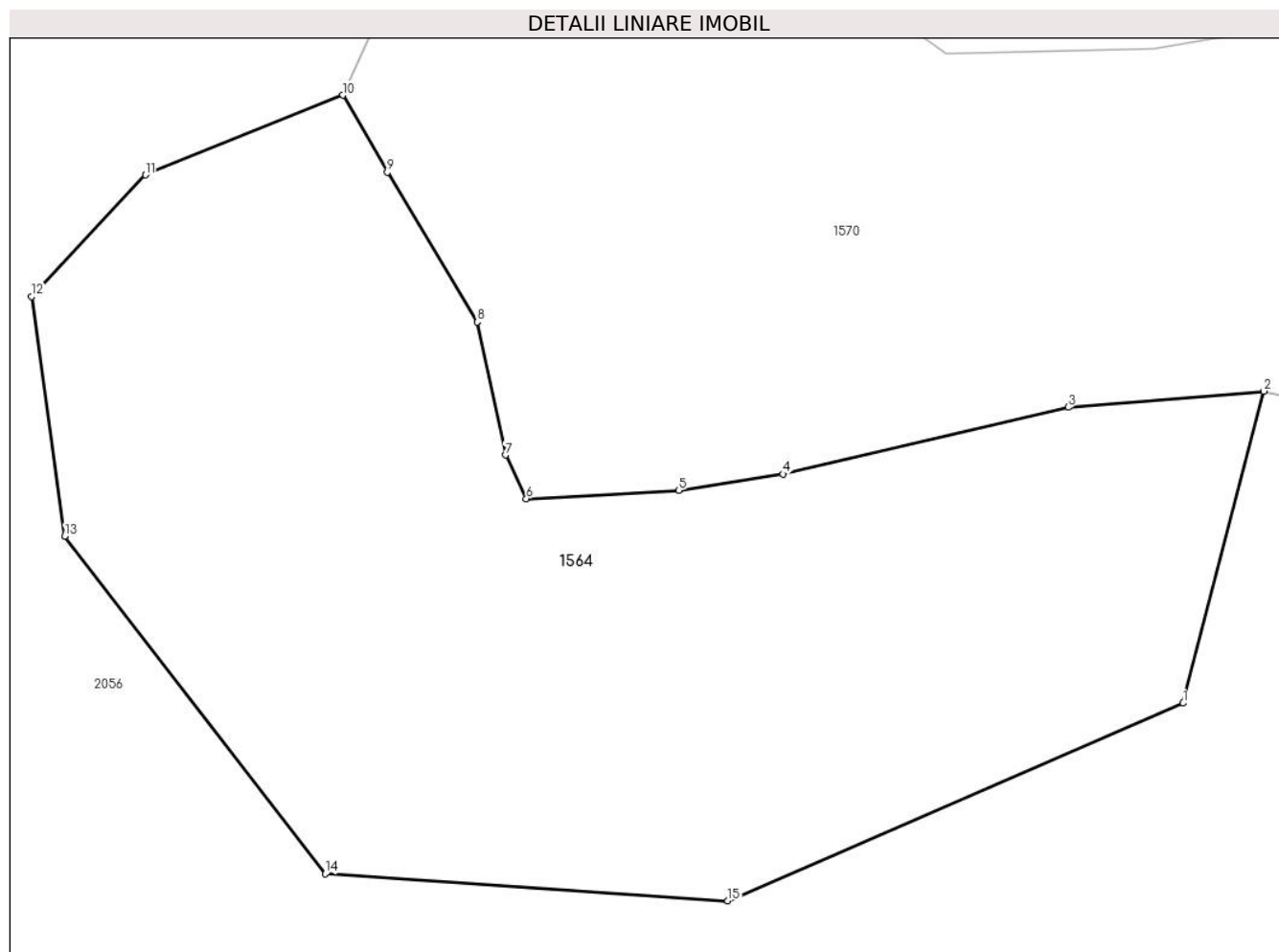
Inscrieri privind dezmembramintele dreptului de proprietate, drepturi reale de garanție și sarcini	Referințe
NU SUNT	

Anexa Nr. 1 La Partea I

Teren

Nr cadastral	Suprafața (mp)*	Observații / Referințe
	1.943	

* Suprafața este determinată în planul de proiecție Stereo 70.



Date referitoare la teren

Crt	Categorie folosință	Intravilan	Suprafața (mp)	Tarla	Parcelă	Nr. topo	Observații / Referințe
1	faneata	NU	1.943	111	3287	-	

Lungime Segmente

1) Valorile lungimilor segmentelor sunt obținute din proiecție în plan.

Punct început	X / Y	Punct sfârșit	X / Y	Lungime segment (** (m)
1	478.486,225 483.417,726	2	478.491,096 483.436,575	19.468
2	478.491,096 483.436,575	3	478.479,269 483.435,602	11.867
3	478.479,269 483.435,602	4	478.462,017 483.431,571	17.717
4	478.462,017 483.431,571	5	478.455,724 483.430,583	6.37
5	478.455,724 483.430,583	6	478.446,511 483.430,083	9.227

Punct început	X / Y	Punct sfârșit	X / Y	Lungime segment (** (m)
6	478.446,511 483.430,083	7	478.445,249 483.432,715	2.919
7	478.445,249 483.432,715	8	478.443,54 483.440,754	8.219
8	478.443,54 483.440,754	9	478.438,108 483.449,798	10.55
9	478.438,108 483.449,798	10	478.435,426 483.454,456	5.375
10	478.435,426 483.454,456	11	478.423,478 483.449,641	12.882
11	478.423,478 483.449,641	12	478.416,603 483.442,29	10.065
12	478.416,603 483.442,29	13	478.418,606 483.427,813	14.615
13	478.418,606 483.427,813	14	478.434,364 483.407,41	25.78
14	478.434,364 483.407,41	15	478.458,698 483.405,786	24.388
15	478.458,698 483.405,786	1	478.486,225 483.417,726	30.005

** Lungimile segmentelor sunt determinate în planul de proiecție Stereo 70 și sunt rotunjite la 1 milimetru.

*** Distanța dintre puncte este formată din segmente cumulate ce sunt mai mici decât valoarea 1 milimetru.

**DATE DESPRE IMOBILUL NR. 1565**

Oficiul de Cadastru și Publicitate Imobiliară SIBIU
Biroul de Cadastru și Publicitate Imobiliară Agnita

A. Partea I. Descrierea imobilului

TEREN Extravilan

Adresa: Jud. Sibiu

Nr. Crt	Nr cadastral Nr. topografic	Suprafața* (mp)	Observații / Referințe
A1		1.752	Sector cadastral:74 Teren neimprejmuit;

B. Partea II. Proprietari și acte

Inscrieri privitoare la dreptul de proprietate și alte drepturi reale		Referințe
/		
Act Normativ nr. Legea 7, din 13/03/1997 emis de PARLAMENTUL ROMANIEI (CONFORM ART. 13 ALIN. 15);		
B1	Inscrierea provizorie, drept de PROPRIETATE, dobandit prin Lege, cota actuala 1/1 1) COMUNA BRUIU , CIF:4480270, Proprietar neidentificat	A1

C. Partea III. SARCINI .

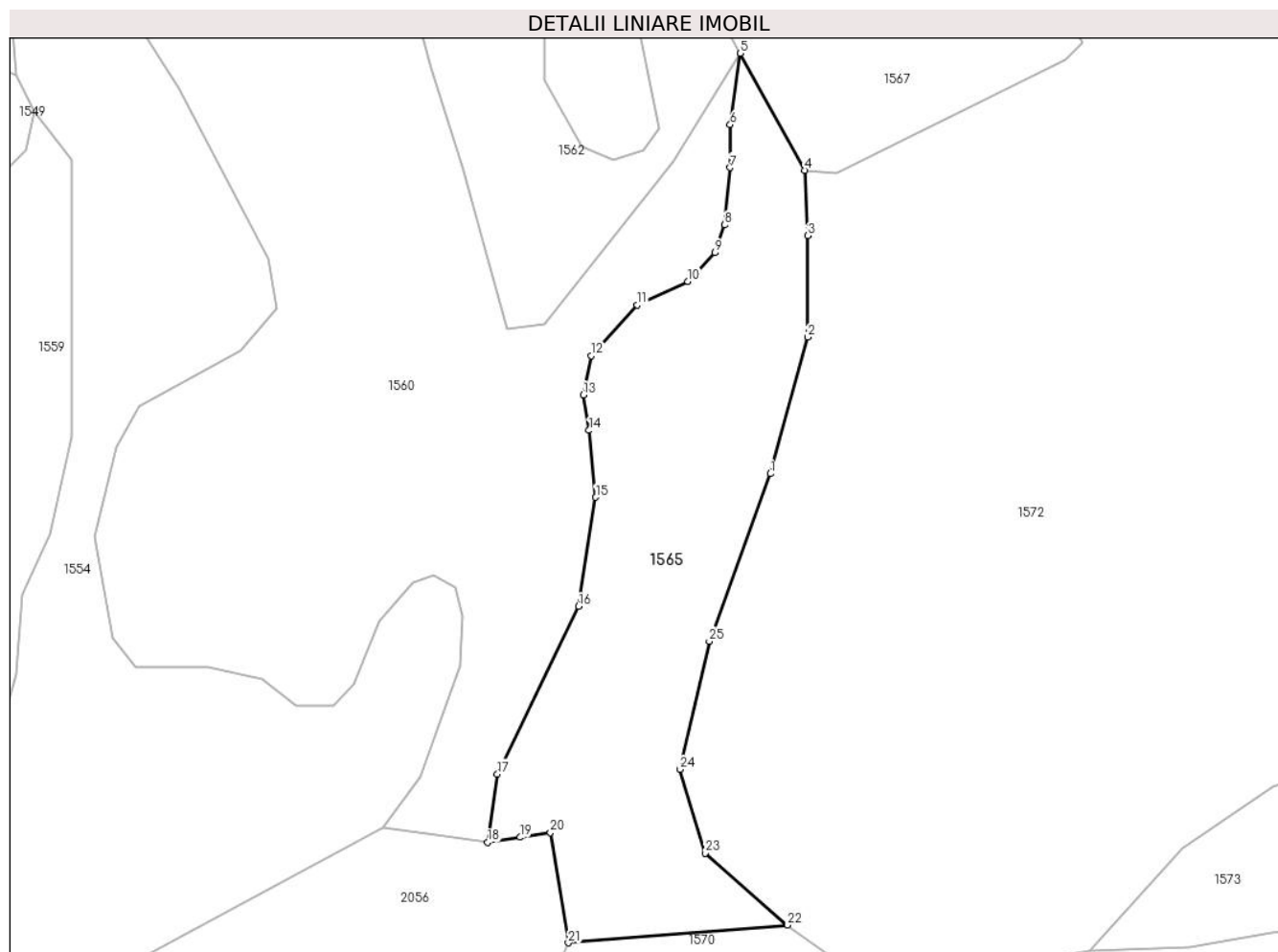
Inscrieri privind dezmembramintele dreptului de proprietate, drepturi reale de garanție și sarcini	Referințe
NU SUNT	

Anexa Nr. 1 La Partea I

Teren

Nr cadastral	Suprafața (mp)*	Observații / Referințe
	1.752	

* Suprafața este determinată în planul de proiecție Stereo 70.



Date referitoare la teren

Crt	Categorie folosință	Intravilan	Suprafața (mp)	Tarla	Parcelă	Nr. topo	Observații / Referințe
1	padure	NU	1.752	111	3288	-	Tufaris

Lungime Segmente

1) Valorile lungimilor segmentelor sunt obținute din proiecție în plan.

Punct început	X / Y	Punct sfârșit	X / Y	Lungime segment (** (m)
1	478.461,778 483.515,378	2	478.466,127 483.531,279	16.485
3	478.466,127 483.543,087	4	478.465,755 483.550,695	7.617
5	478.458,258 483.564,331	6	478.457,098 483.556,015	8.397
7	478.457,098 483.551,016	8	478.456,448 483.544,337	6.711
9	478.455,337 483.541,097	10	478.452,143 483.537,765	4.616

Punct început	X / Y	Punct sfârșit	X / Y	Lungime segment (** (m)
2	478.466,127 483.531,279	3	478.466,127 483.543,087	11.808
4	478.465,755 483.550,695	5	478.458,258 483.564,331	15.561
6	478.457,098 483.556,015	7	478.457,098 483.551,016	4.999
8	478.456,448 483.544,337	9	478.455,337 483.541,097	3.425
10	478.452,143 483.537,765	11	478.446,262 483.535,034	6.484

Punct început	X / Y	Punct sfârșit	X / Y	Lungime segment (** (m)
11	478.446,262 483.535,034	12	478.440,884 483.529,125	7.99
13	478.439,958 483.524,543	14	478.440,652 483.520,424	4.177
15	478.441,428 483.512,628	16	478.439,429 483.499,931	12.853
17	478.429,96 483.480,424	18	478.428,819 483.472,44	8.065
19	478.432,638 483.473,046	20	478.436,145 483.473,603	3.551
21	478.438,234 483.460,767	22	478.463,762 483.462,815	25.61
23	478.454,202 483.471,201	24	478.451,218 483.480,954	10.199
25	478.454,661 483.495,872	1	478.461,778 483.515,378	20.764

Punct început	X / Y	Punct sfârșit	X / Y	Lungime segment (** (m)
12	478.440,884 483.529,125	13	478.439,958 483.524,543	4.675
14	478.440,652 483.520,424	15	478.441,428 483.512,628	7.835
16	478.439,429 483.499,931	17	478.429,96 483.480,424	21.684
18	478.428,819 483.472,44	19	478.432,638 483.473,046	3.867
20	478.436,145 483.473,603	21	478.438,234 483.460,767	13.005
22	478.463,762 483.462,815	23	478.454,202 483.471,201	12.717
24	478.451,218 483.480,954	25	478.454,661 483.495,872	15.31

** Lungimile segmentelor sunt determinate în planul de proiecție Stereo 70 și sunt rotunjite la 1 milimetru.

*** Distanța dintre puncte este formată din segmente cumulate ce sunt mai mici decât valoarea 1 milimetru.

**DATE DESPRE IMOBILUL NR. 1566**

Oficiul de Cadastru și Publicitate Imobiliară SIBIU
Biroul de Cadastru și Publicitate Imobiliară Agnita

A. Partea I. Descrierea imobilului

TEREN Extravilan

Adresa: Jud. Sibiu

Nr. Crt	Nr cadastral Nr. topografic	Suprafața* (mp)	Observații / Referințe
A1	100080	14.077	Sector cadastral:74 Teren neimprejmuit;

B. Partea II. Proprietari și acte

Inscrieri privitoare la dreptul de proprietate și alte drepturi reale		Referințe
5612 / 22/10/2009		
Act Notarial nr. 744, din 19/07/2001 emis de BNP MOLDOVAN LENUTA;		
B1	Intabulare, drept de PROPRIETATE donatie cu titlu gratuit si cu scutire de raport, dobandit prin Conventie, cota actuala 1/1 1) BUDAC IOAN, si sotia 2) BUDAC ABIGAILA	A1

C. Partea III. SARCINI .

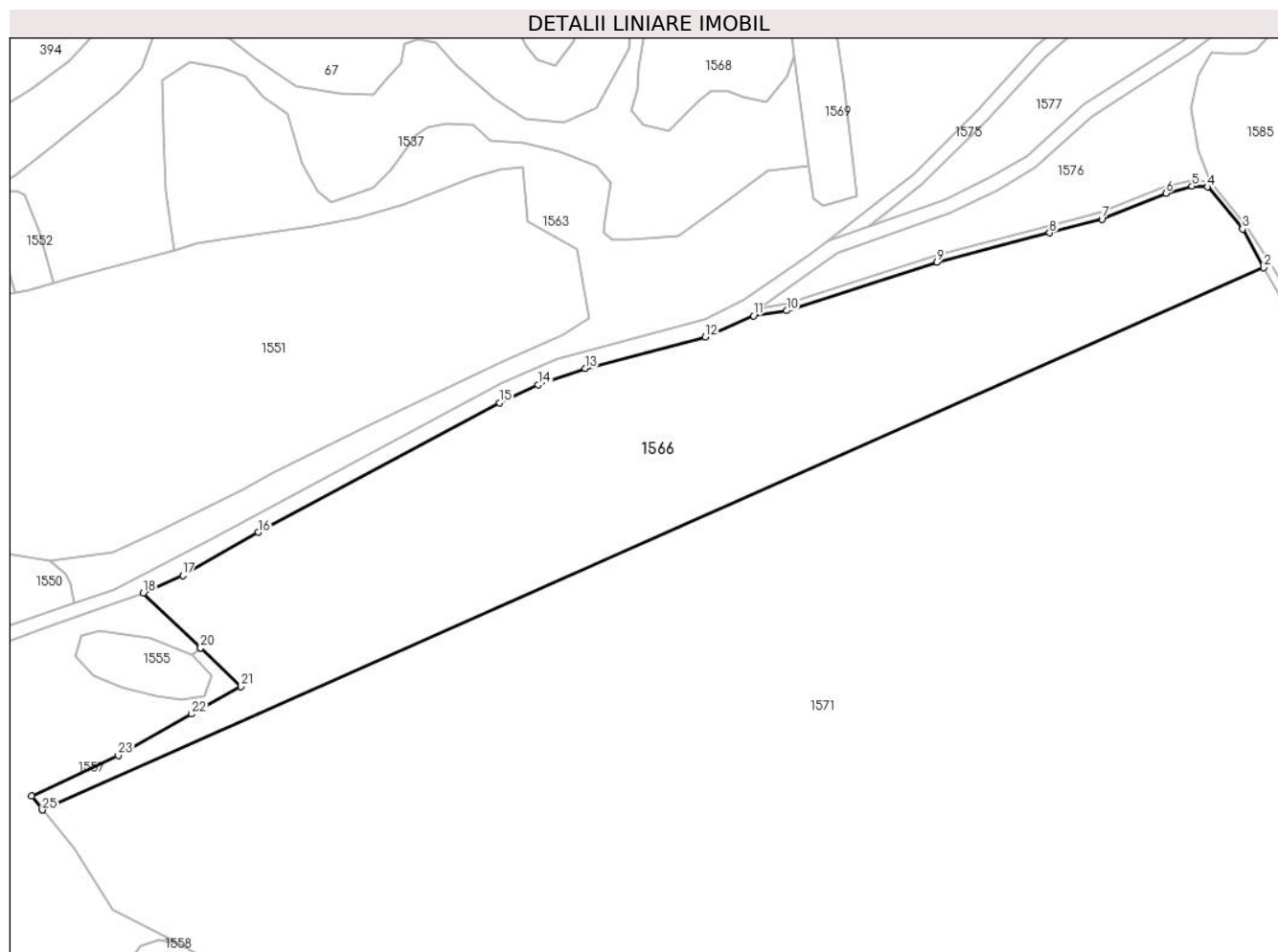
Inscrieri privind dezmembramintele dreptului de proprietate, drepturi reale de garanție și sarcini	Referințe
NU SUNT	

Anexa Nr. 1 La Partea I

Teren

Nr cadastral	Suprafața (mp)*	Observații / Referințe
100080	14.077	

* Suprafața este determinată în planul de proiecție Stereo 70.



Date referitoare la teren

Crt	Categorie folosință	Intra vilan	Suprafața (mp)	Tarla	Parcelă	Nr. topo	Observații / Referințe
1	arabil	NU	14.077	111	3349/1/3	-	

Lungime Segmente

1) Valorile lungimilor segmentelor sunt obținute din proiecție în plan.

Punct început	X / Y	Punct sfârșit	X / Y	Lungime segment (** (m)
1	478.283,458 483.841,461	2	478.626,869 483.993,826	375.694
3	478.620,911 484.004,69	4	478.611,049 484.016,522	15.403
5	478.606,668 484.016,763	6	478.599,354 484.014,75	7.586
7	478.581,335 484.007,411	8	478.566,677 484.003,588	15.148
9	478.534,897 483.995,298	10	478.492,717 483.981,735	44.307

Punct început	X / Y	Punct sfârșit	X / Y	Lungime segment (** (m)
2	478.626,869 483.993,826	3	478.620,911 484.004,69	12.39
4	478.611,049 484.016,522	5	478.606,668 484.016,763	4.388
6	478.599,354 484.014,75	7	478.581,335 484.007,411	19.456
8	478.566,677 484.003,588	9	478.534,897 483.995,298	32.843
10	478.492,717 483.981,735	11	478.483,344 483.980,282	9.485

Punct început	X / Y	Punct sfârșit	X / Y	Lungime segment (** (m)
11	478.483,344 483.980,282	12	478.469,769 483.974,353	14.813
13	478.435,965 483.965,466	14	478.422,748 483.960,895	13.985
15	478.411,924 483.955,856	16	478.344,039 483.919,426	77.042
17	478.322,884 483.907,279	18	478.311,696 483.902,379	12.214
19	478.327,817 483.886,943	20	478.327,819 483.886,942	0.002
21	478.339,139 483.876,103	22	478.325,349 483.868,344	15.823
23	478.304,686 483.856,718	24	478.280,329 483.845,376	26.868
25	478.283,347 483.841,412	1	478.283,458 483.841,461	0.121

Punct început	X / Y	Punct sfârșit	X / Y	Lungime segment (** (m)
12	478.469,769 483.974,353	13	478.435,965 483.965,466	34.953
14	478.422,748 483.960,895	15	478.411,924 483.955,856	11.939
16	478.344,039 483.919,426	17	478.322,884 483.907,279	24.394
18	478.311,696 483.902,379	19	478.327,817 483.886,943	22.319
20	478.327,819 483.886,942	21	478.339,139 483.876,103	15.672
22	478.325,349 483.868,344	23	478.304,686 483.856,718	23.709
24	478.280,329 483.845,376	25	478.283,347 483.841,412	4.982

** Lungimile segmentelor sunt determinate în planul de proiecție Stereo 70 și sunt rotunjite la 1 milimetru.

*** Distanța dintre puncte este formată din segmente cumulate ce sunt mai mici decât valoarea 1 milimetru.

**DATE DESPRE IMOBILUL NR. 1567**

Oficiul de Cadastru și Publicitate Imobiliară SIBIU
Biroul de Cadastru și Publicitate Imobiliară Agnita

A. Partea I. Descrierea imobilului

TEREN Extravilan

Adresa: Jud. Sibiu

Nr. Crt	Nr cadastral Nr. topografic	Suprafața* (mp)	Observații / Referințe
A1	100067	3.106	Sector cadastral:74 Teren neimprejmuit;

B. Partea II. Proprietari și acte

Inscrieri privitoare la dreptul de proprietate și alte drepturi reale		Referințe
5623 / 22/10/2009		
Act Notarial nr. 743, din 19/07/2001 emis de BNP MOLDOVAN LENUTA;		
B1	Intabulare, drept de PROPRIETATE donatie cu titlu gratuit si cu scutire de raport, dobandit prin Conventie, cota actuala 1/1 1) BUDAC IOAN , si sotia 2) BUDAC ABIGAILA	A1

C. Partea III. SARCINI .

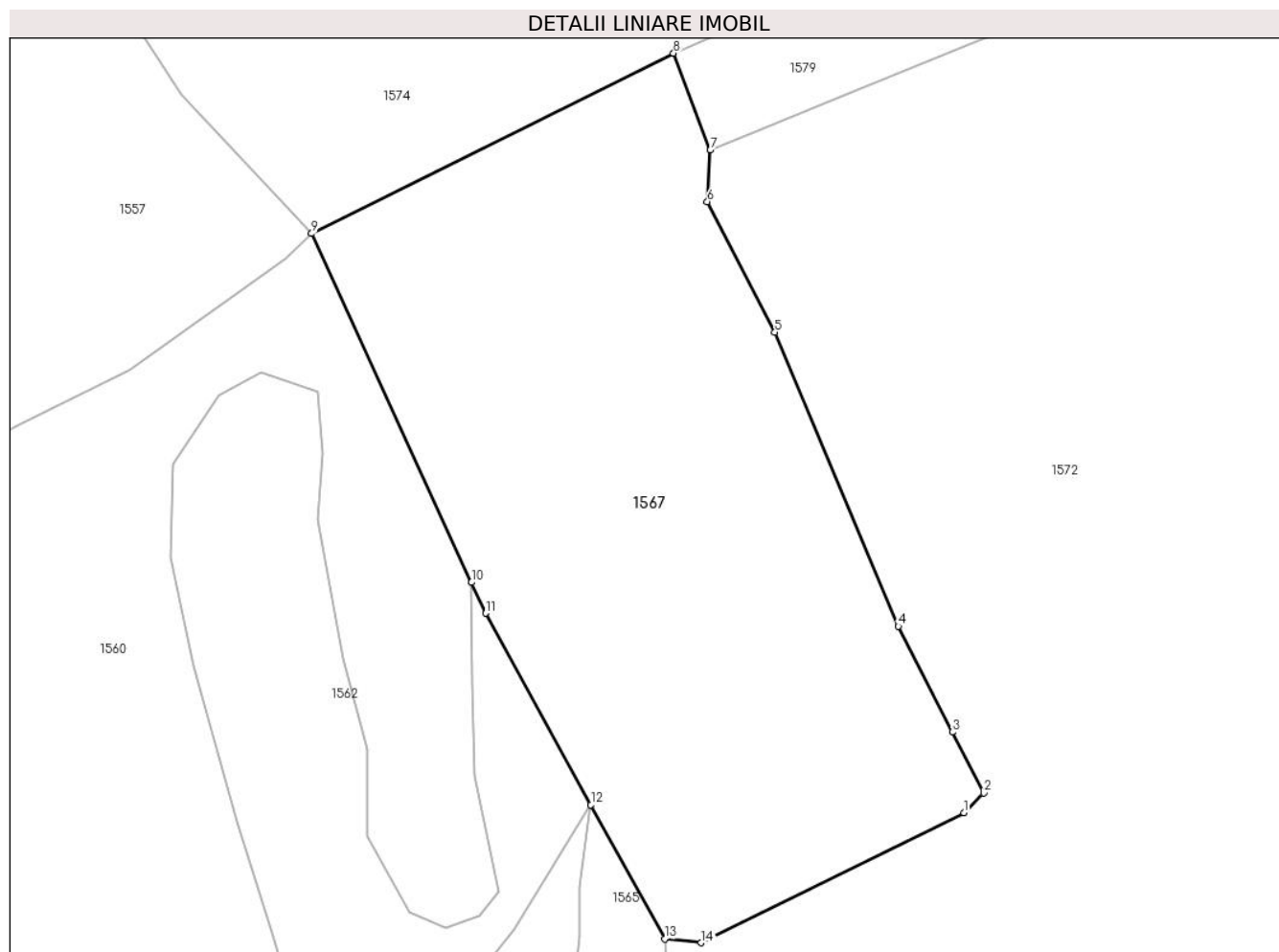
Inscrieri privind dezmembramintele dreptului de proprietate, drepturi reale de garanție și sarcini	Referințe
NU SUNT	

Anexa Nr. 1 La Partea I

Teren

Nr cadastral	Suprafața (mp)*	Observații / Referințe
100067	3.106	

* Suprafața este determinată în planul de proiecție Stereo 70.



Date referitoare la teren

Crt	Categorie folosință	Intra vilan	Suprafața (mp)	Tarla	Parcelă	Nr. topo	Observații / Referințe
1	faneata	NU	3.106	111	3349/2	-	

Lungime Segmente

1) Valorile lungimilor segmentelor sunt obținute din proiecție în plan.

Punct început	X / Y	Punct sfârșit	X / Y	Lungime segment (** (m)
1	478.496,191 483.563,524	2	478.498,196 483.565,527	2.834
2	478.498,196 483.565,527	3	478.495,023 483.571,723	6.961
3	478.495,023 483.571,723	4	478.489,526 483.582,458	12.061
4	478.489,526 483.582,458	5	478.476,958 483.612,34	32.417
5	478.476,958 483.612,34	6	478.470,103 483.625,627	14.951

Punct început	X / Y	Punct sfârșit	X / Y	Lungime segment (** (m)
6	478.470,103 483.625,627	7	478.470,404 483.630,866	5.248
7	478.470,404 483.630,866	8	478.466,658 483.640,706	10.529
8	478.466,658 483.640,706	9	478.429,866 483.622,382	41.103
9	478.429,866 483.622,382	10	478.446,12 483.586,931	39.0
10	478.446,12 483.586,931	11	478.447,556 483.583,798	3.446
11	478.447,556 483.583,798	12	478.458,258 483.564,331	22.215
12	478.458,258 483.564,331	13	478.465,755 483.550,695	15.561
13	478.465,755 483.550,695	14	478.469,472 483.550,304	3.738
14	478.469,472 483.550,304	1	478.496,191 483.563,524	29.811

** Lungimile segmentelor sunt determinate în planul de proiecție Stereo 70 și sunt rotunjite la 1 milimetru.

*** Distanța dintre puncte este formată din segmente cumulate ce sunt mai mici decât valoarea 1 milimetru.

**DATE DESPRE IMOBILUL NR. 1568**

Oficiul de Cadastru și Publicitate Imobiliară SIBIU
Biroul de Cadastru și Publicitate Imobiliară Agnita

A. Partea I. Descrierea imobilului

TEREN Extravilan

Adresa: Jud. Sibiu

Nr. Crt	Nr cadastral Nr. topografic	Suprafața* (mp)	Observații / Referințe
A1	100069	1.304	Sector cadastral:74 Teren neimprejmuit;

B. Partea II. Proprietari și acte

Inscrieri privitoare la dreptul de proprietate și alte drepturi reale		Referințe
5625 / 22/10/2009		
Act Notarial nr. 743, din 19/07/2001 emis de BNP MOLDOVAN LENUTA;		
B1	Intabulare, drept de PROPRIETATE donatie cu titlu gratuit si cu scutire de raport, dobandit prin Conventie, cota actuala 1/1 1) BUDAC IOAN, si sotia 2) BUDAC ABIGAILA	A1

C. Partea III. SARCINI .

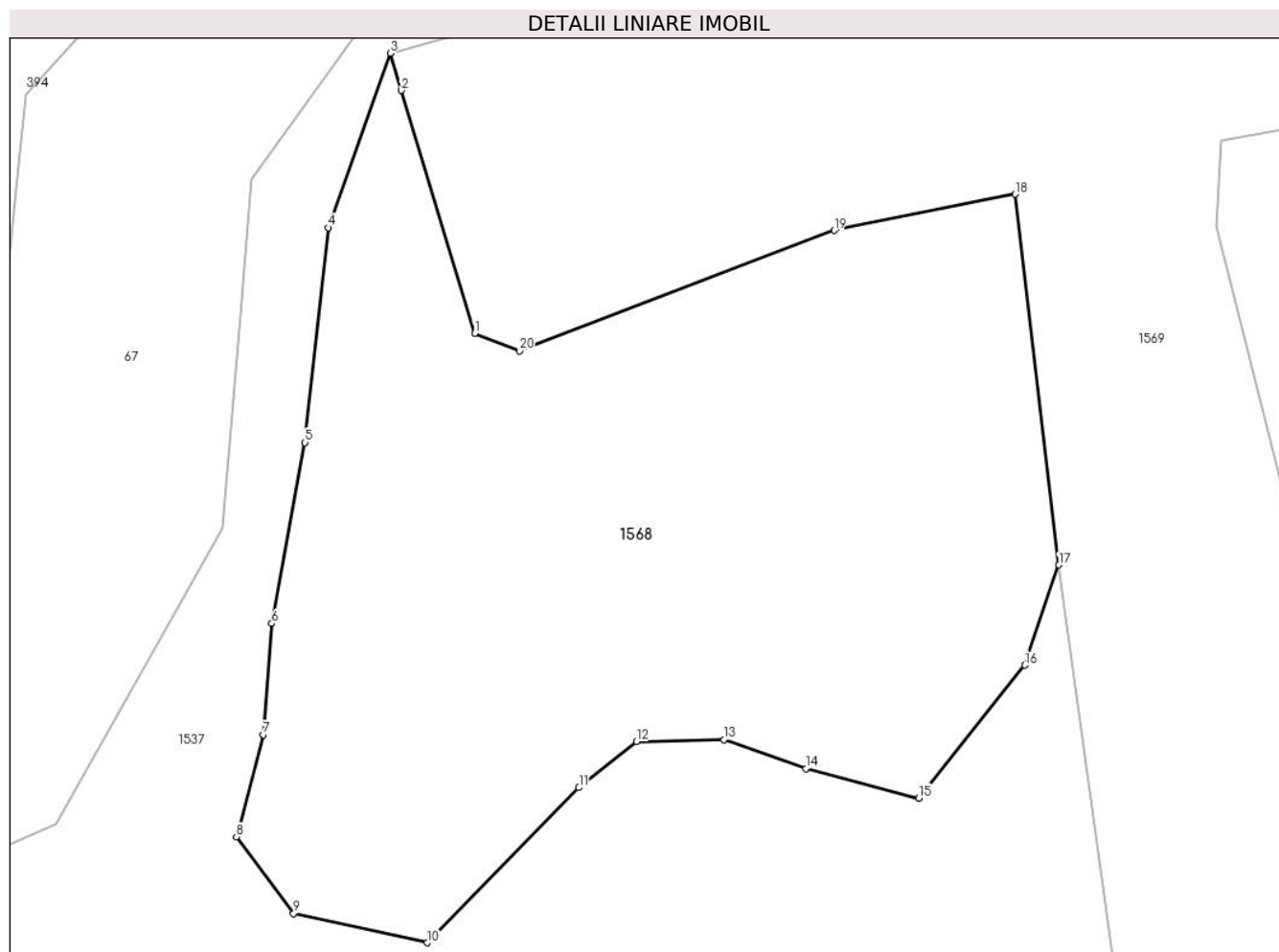
Inscrieri privind dezmembramintele dreptului de proprietate, drepturi reale de garanție și sarcini	Referințe
NU SUNT	

Anexa Nr. 1 La Partea I

Teren

Nr cadastral	Suprafața (mp)*	Observații / Referințe
100069	1.304	

* Suprafața este determinată în planul de proiecție Stereo 70.



Date referitoare la teren

Crt	Categorie folosință	Intravilan	Suprafața (mp)	Tarla	Parcelă	Nr. topo	Observații / Referințe
1	faneata	NU	1.304	111	3341	-	

Lungime Segmente

1) Valorile lungimilor segmentelor sunt obținute din proiecție în plan.

Punct început	X / Y	Punct sfârșit	X / Y	Lungime segment (** (m)
1	478.462,299 484.066,021	2	478.458,24 484.079,501	14.078
2	478.458,24 484.079,501	3	478.457,621 484.081,556	2.146
3	478.457,621 484.081,556	4	478.454,172 484.071,881	10.271
4	478.454,172 484.071,881	5	478.452,887 484.059,96	11.99
5	478.452,887 484.059,96	6	478.451,035 484.049,93	10.2

Punct început	X / Y	Punct sfârșit	X / Y	Lungime segment (** (m)
6	478.451,035 484.049,93	7	478.450,58 484.043,76	6.187
7	478.450,58 484.043,76	8	478.449,077 484.038,099	5.857
8	478.449,077 484.038,099	9	478.452,249 484.033,854	5.299
9	478.452,249 484.033,854	10	478.459,655 484.032,224	7.583
10	478.459,655 484.032,224	11	478.468,083 484.040,826	12.043
11	478.468,083 484.040,826	12	478.471,276 484.043,374	4.085
12	478.471,276 484.043,374	13	478.476,141 484.043,487	4.866
13	478.476,141 484.043,487	14	478.480,679 484.041,888	4.811
14	478.480,679 484.041,888	15	478.486,952 484.040,243	6.485
15	478.486,952 484.040,243	16	478.492,834 484.047,617	9.433
16	478.492,834 484.047,617	17	478.494,73 484.053,174	5.872
17	478.494,73 484.053,174	18	478.492,292 484.073,733	20.703
18	478.492,292 484.073,733	19	478.482,247 484.071,726	10.244
19	478.482,247 484.071,726	20	478.464,776 484.065,059	18.7
20	478.464,776 484.065,059	1	478.462,299 484.066,021	2.657

** Lungimile segmentelor sunt determinate în planul de proiecție Stereo 70 și sunt rotunjite la 1 milimetru.

*** Distanța dintre puncte este formată din segmente cumulate ce sunt mai mici decât valoarea 1 milimetru.

**DATE DESPRE IMOBILUL NR. 1569**

Oficiul de Cadastru și Publicitate Imobiliară SIBIU
Biroul de Cadastru și Publicitate Imobiliară Agnita

A. Partea I. Descrierea imobilului

TEREN Extravilan

Adresa: Jud. Sibiu

Nr. Crt	Nr cadastral Nr. topografic	Suprafața* (mp)	Observații / Referințe
A1	100091	3.025	Sector cadastral:74 Teren neimprejmuit;

B. Partea II. Proprietari și acte

Inscrieri privitoare la dreptul de proprietate și alte drepturi reale		Referințe
5615 / 22/10/2009		
Act Notarial nr. 744, din 19/07/2001 emis de BNP MOLDOVAN LENUTA;		
B1	Intabulare, drept de PROPRIETATE donatie cu titlu gratuit si cu scutire de raport, dobandit prin Conventie, cota actuala 1/1 1) BUDAC IOAN , si sotia 2) BUDAC ABIGAILA	A1

C. Partea III. SARCINI .

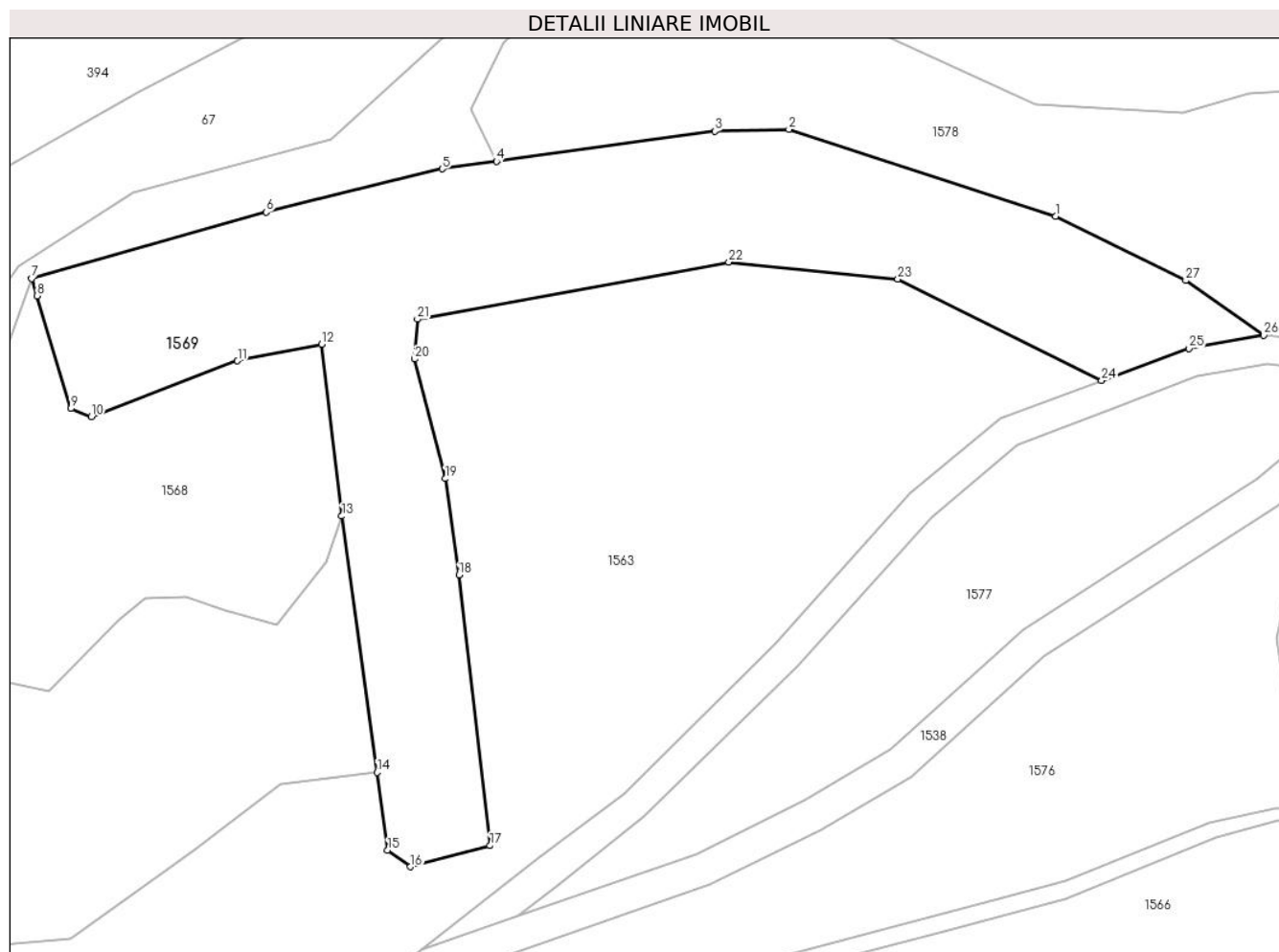
Inscrieri privind dezmembramintele dreptului de proprietate, drepturi reale de garanție și sarcini	Referințe
NU SUNT	

Anexa Nr. 1 La Partea I

Teren

Nr cadastral	Suprafața (mp)*	Observații / Referințe
100091	3.025	

* Suprafața este determinată în planul de proiecție Stereo 70.



Date referitoare la teren

Crt	Categorie folosință	Intravilan	Suprafața (mp)	Tarla	Parcelă	Nr. topo	Observații / Referințe
1	arabil	NU	3.025	111	3337	-	

Lungime Segmente

1) Valorile lungimilor segmentelor sunt obținute din proiecție în plan.

Punct început	X / Y	Punct sfârșit	X / Y	Lungime segment (** (m)
1	478.580,067 484.088,987	2	478.548,191 484.099,404	33.535
3	478.539,339 484.099,182	4	478.513,214 484.095,565	26.374
5	478.506,732 484.094,668	6	478.485,671 484.089,49	21.688
7	478.457,621 484.081,556	8	478.458,24 484.079,501	2.146
9	478.462,299 484.066,021	10	478.464,776 484.065,059	2.657

Punct început	X / Y	Punct sfârșit	X / Y	Lungime segment (** (m)
2	478.548,191 484.099,404	3	478.539,339 484.099,182	8.855
4	478.513,214 484.095,565	5	478.506,732 484.094,668	6.544
6	478.485,671 484.089,49	7	478.457,621 484.081,556	29.15
8	478.458,24 484.079,501	9	478.462,299 484.066,021	14.078
10	478.464,776 484.065,059	11	478.482,247 484.071,726	18.7

Punct început	X / Y	Punct sfârșit	X / Y	Lungime segment (** (m)
11	478.482,247 484.071,726	12	478.492,292 484.073,733	10.244
13	478.494,73 484.053,174	14	478.498,935 484.022,539	30.922
15	478.500,212 484.013,232	16	478.502,943 484.011,269	3.363
17	478.512,449 484.013,783	18	478.508,729 484.046,141	32.571
19	478.507,096 484.057,649	20	478.503,44 484.071,94	14.751
21	478.503,758 484.076,703	22	478.541,008 484.083,532	37.871
23	478.561,207 484.081,52	24	478.585,602 484.069,377	27.25
25	478.596,022 484.073,199	26	478.604,982 484.074,808	9.103
27	478.595,648 484.081,334	1	478.580,067 484.088,987	17.359

Punct început	X / Y	Punct sfârșit	X / Y	Lungime segment (** (m)
12	478.492,292 484.073,733	13	478.494,73 484.053,174	20.703
14	478.498,935 484.022,539	15	478.500,212 484.013,232	9.394
16	478.502,943 484.011,269	17	478.512,449 484.013,783	9.833
18	478.508,729 484.046,141	19	478.507,096 484.057,649	11.623
20	478.503,44 484.071,94	21	478.503,758 484.076,703	4.774
22	478.541,008 484.083,532	23	478.561,207 484.081,52	20.299
24	478.585,602 484.069,377	25	478.596,022 484.073,199	11.099
26	478.604,982 484.074,808	27	478.595,648 484.081,334	11.389

** Lungimile segmentelor sunt determinate în planul de proiecție Stereo 70 și sunt rotunjite la 1 milimetru.

*** Distanța dintre puncte este formată din segmente cumulate ce sunt mai mici decât valoarea 1 milimetru.

**DATE DESPRE IMOBILUL NR. 1570**

Oficiul de Cadastru și Publicitate Imobiliară SIBIU
Biroul de Cadastru și Publicitate Imobiliară Agnita

A. Partea I. Descrierea imobilului

TEREN Extravilan

Adresa: Jud. Sibiu

Nr. Crt	Nr cadastral Nr. topografic	Suprafața* (mp)	Observații / Referințe
A1	100084	4.237	Sector cadastral:74 Teren neimprejmuit;

B. Partea II. Proprietari și acte

Inscrieri privitoare la dreptul de proprietate și alte drepturi reale		Referințe
5617 / 22/10/2009		
Act Notarial nr. 744, din 19/07/2001 emis de BNP MOLDOVAN LENUTA;		
B1	Intabulare, drept de PROPRIETATE donatie cu titlu gratuit si cu scutire de raport, dobandit prin Conventie, cota actuala 1/1 1) BUDAC IOAN, si sotia 2) BUDAC ABIGAILA	A1

C. Partea III. SARCINI .

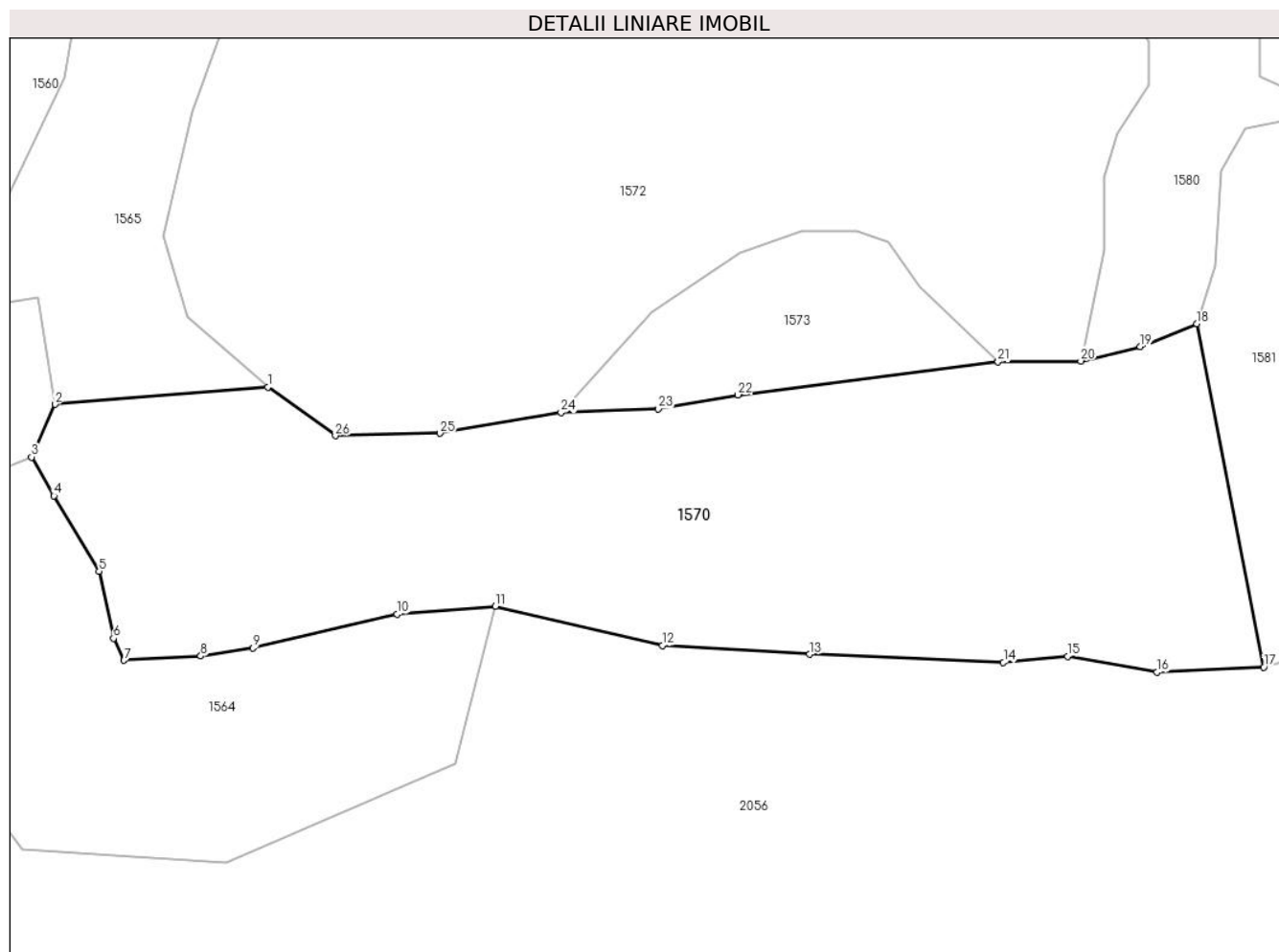
Inscrieri privind dezmembramintele dreptului de proprietate, drepturi reale de garanție și sarcini	Referințe
NU SUNT	

Anexa Nr. 1 La Partea I

Teren

Nr cadastral	Suprafața (mp)*	Observații / Referințe
100084	4.237	

* Suprafața este determinată în planul de proiecție Stereo 70.



Date referitoare la teren

Crt	Categorie folosință	Intra vilan	Suprafața (mp)	Tarla	Parcelă	Nr. topo	Observații / Referințe
1	faneata	NU	4.237	111	3284/1	-	

Lungime Segmente

1) Valorile lungimilor segmentelor sunt obținute din proiecție în plan.

Punct început	X / Y	Punct sfârșit	X / Y	Lungime segment (** (m)
1	478.463,762 483.462,815	2	478.438,234 483.460,767	25.61
3	478.435,426 483.454,456	4	478.438,108 483.449,798	5.375
5	478.443,54 483.440,754	6	478.445,249 483.432,715	8.219
7	478.446,511 483.430,083	8	478.455,724 483.430,583	9.227
9	478.462,017 483.431,571	10	478.479,269 483.435,602	17.717

Punct început	X / Y	Punct sfârșit	X / Y	Lungime segment (** (m)
2	478.438,234 483.460,767	3	478.435,426 483.454,456	6.908
4	478.438,108 483.449,798	5	478.443,54 483.440,754	10.55
6	478.445,249 483.432,715	7	478.446,511 483.430,083	2.919
8	478.455,724 483.430,583	9	478.462,017 483.431,571	6.37
10	478.479,269 483.435,602	11	478.491,096 483.436,575	11.867

Punct început	X / Y	Punct sfârșit	X / Y	Lungime segment (** (m))	Punct început	X / Y	Punct sfârșit	X / Y	Lungime segment (** (m))
11	478.491,096 483.436,575	12	478.511,131 483.431,849	20.585	12	478.511,131 483.431,849	13	478.528,789 483.430,788	17.69
13	478.528,789 483.430,788	14	478.552,04 483.429,835	23.271	14	478.552,04 483.429,835	15	478.559,744 483.430,547	7.737
15	478.559,744 483.430,547	16	478.570,483 483.428,659	10.904	16	478.570,483 483.428,659	17	478.583,275 483.429,24	12.805
17	478.583,275 483.429,24	18	478.575,266 483.470,412	41.944	18	478.575,266 483.470,412	19	478.568,464 483.467,68	7.33
19	478.568,464 483.467,68	20	478.561,329 483.465,952	7.341	20	478.561,329 483.465,952	21	478.551,388 483.465,863	9.941
21	478.551,388 483.465,863	22	478.520,191 483.461,908	31.447	22	478.520,191 483.461,908	23	478.510,624 483.460,22	9.715
23	478.510,624 483.460,22	24	478.498,959 483.459,772	11.674	24	478.498,959 483.459,772	25	478.484,409 483.457,293	14.76
25	478.484,409 483.457,293	26	478.471,881 483.457,002	12.531	26	478.471,881 483.457,002	1	478.463,762 483.462,815	9.985

** Lungimile segmentelor sunt determinate în planul de proiecție Stereo 70 și sunt rotunjite la 1 milimetru.

*** Distanța dintre puncte este formată din segmente cumulate ce sunt mai mici decât valoarea 1 milimetru.

**DATE DESPRE IMOBILUL NR. 1571**

Oficiul de Cadastru și Publicitate Imobiliară SIBIU
Biroul de Cadastru și Publicitate Imobiliară Agnita

A. Partea I. Descrierea imobilului

TEREN Extravilan

Adresa: Jud. Sibiu

Nr. Crt	Nr cadastral Nr. topografic	Suprafața* (mp)	Observații / Referințe
A1	100098	59.550	Sector cadastral:74 Teren neimprejmuit;

B. Partea II. Proprietari și acte

Inscrieri privitoare la dreptul de proprietate și alte drepturi reale		Referințe
5610 / 22/10/2009		
Act Notarial nr. 728, din 16/07/2001 emis de BNP MOLDOVAN LENUTA;		
B1	Intabulare, drept de PROPRIETATE donatie cu titlu gratuit si cu scutire de raport, dobandit prin Conventie, cota actuala 1/1 1) BUDAC IOAN, si sotia 2) BUDAC ABIGAILA	A1

C. Partea III. SARCINI .

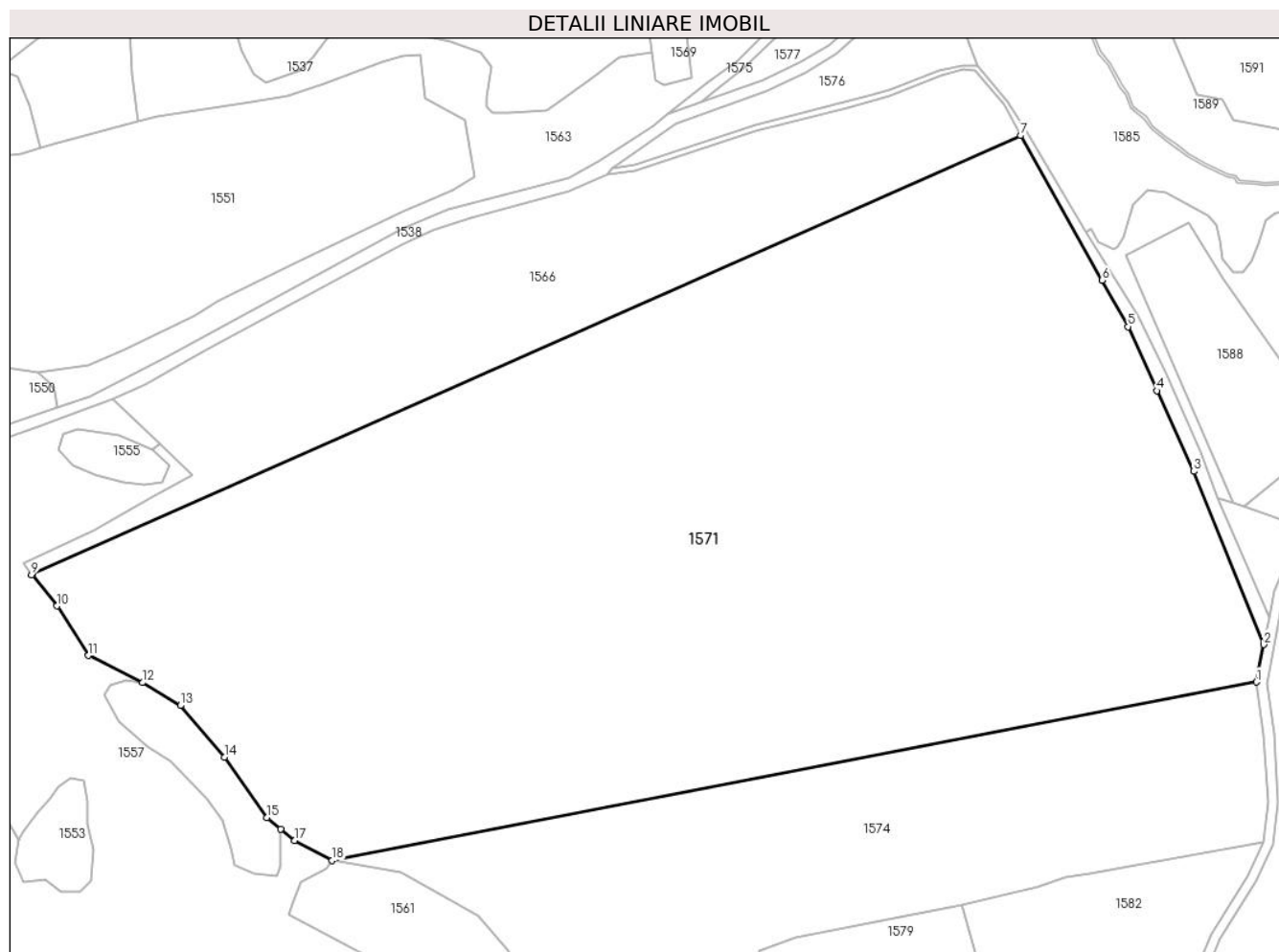
Inscrieri privind dezmembramintele dreptului de proprietate, drepturi reale de garanție și sarcini	Referințe
NU SUNT	

Anexa Nr. 1 La Partea I

Teren

Nr cadastral	Suprafața (mp)*	Observații / Referințe
100098	59.550	

* Suprafața este determinată în planul de proiecție Stereo 70.



Date referitoare la teren

Crt	Categorie folosință	Intravilan	Suprafața (mp)	Tarla	Parcelă	Nr. topo	Observații / Referințe
1	arabil	NU	59.550	111	3349/1/2	-	

Lungime Segmente

1) Valorile lungimilor segmentelor sunt obținute din proiecție în plan.

Punct început	X / Y	Punct sfârșit	X / Y	Lungime segment (** (m)
1	478.708,661 483.804,195	2	478.711,253 483.817,149	13.211
2	478.711,253 483.817,149	3	478.686,983 483.877,279	64.843
3	478.686,983 483.877,279	4	478.674,076 483.905,283	30.835
4	478.674,076 483.905,283	5	478.664,138 483.927,493	24.332
5	478.664,138 483.927,493	6	478.655,142 483.943,649	18.492

Punct început	X / Y	Punct sfârșit	X / Y	Lungime segment (** (m)
6	478.655,142 483.943,649	7	478.626,869 483.993,826	57.594
7	478.626,869 483.993,826	8	478.283,458 483.841,461	375.694
8	478.283,458 483.841,461	9	478.283,347 483.841,412	0.121
9	478.283,347 483.841,412	10	478.292,145 483.830,59	13.947
10	478.292,145 483.830,59	11	478.303,138 483.813,39	20.413
11	478.303,138 483.813,39	12	478.321,924 483.803,988	21.007
12	478.321,924 483.803,988	13	478.335,012 483.796,037	15.314
13	478.335,012 483.796,037	14	478.350,281 483.778,154	23.515
14	478.350,281 483.778,154	15	478.365,053 483.757,152	25.677
15	478.365,053 483.757,152	16	478.369,892 483.753,188	6.255
16	478.369,892 483.753,188	17	478.374,731 483.749,224	6.255
17	478.374,731 483.749,224	18	478.387,749 483.742,274	14.757
18	478.387,749 483.742,274	1	478.708,661 483.804,195	326.831

** Lungimile segmentelor sunt determinate în planul de proiecție Stereo 70 și sunt rotunjite la 1 milimetru.

*** Distanța dintre puncte este formată din segmente cumulate ce sunt mai mici decât valoarea 1 milimetru.

**DATE DESPRE IMOBILUL NR. 1572**

Oficiul de Cadastru și Publicitate Imobiliară SIBIU
Biroul de Cadastru și Publicitate Imobiliară Agnita

A. Partea I. Descrierea imobilului

TEREN Extravilan

Adresa: Jud. Sibiu

Nr. Crt	Nr cadastral Nr. topografic	Suprafața* (mp)	Observații / Referințe
A1		17.989	Sector cadastral:74 Teren neimprejmuit;

B. Partea II. Proprietari și acte

Inscrieri privitoare la dreptul de proprietate și alte drepturi reale	Referințe
/	
Act Normativ nr. Legea 7, din 13/03/1997 emis de PARLAMENTUL ROMANIEI (CONFORM ART. 13 ALIN. 15);	
B1	Inscrierea provizorie, drept de PROPRIETATE, dobandit prin Lege, cota actuala 1/1
	1) COMUNA BRUIU , CIF:4480270, Proprietar neidentificat

C. Partea III. SARCINI .

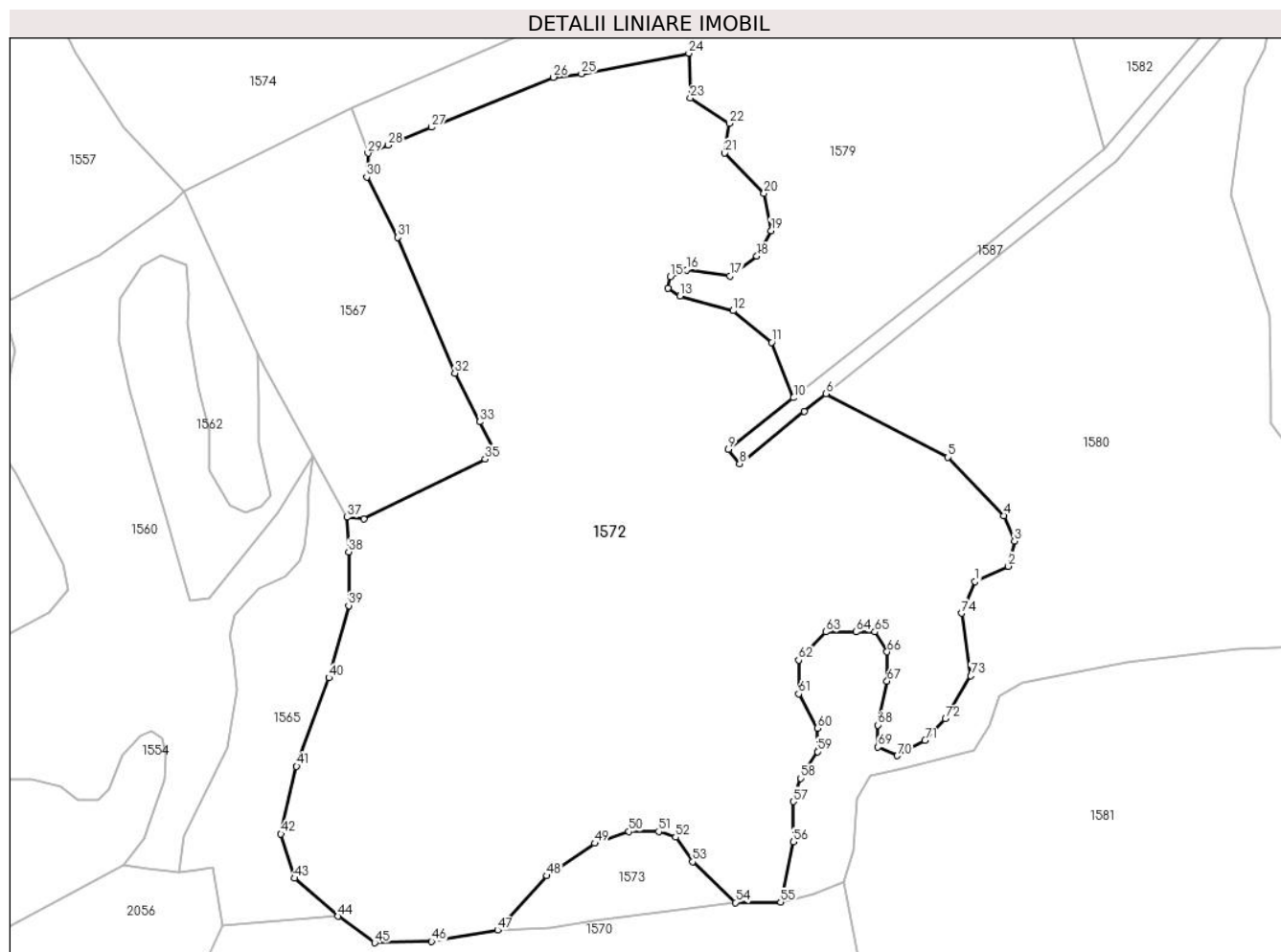
Inscrieri privind dezmembramintele dreptului de proprietate, drepturi reale de garanție și sarcini	Referințe
NU SUNT	

Anexa Nr. 1 La Partea I

Teren

Nr cadastral	Suprafața (mp)*	Observații / Referințe
	17.989	

* Suprafața este determinată în planul de proiecție Stereo 70.



Date referitoare la teren

Crt	Categorie folosință	Intravilan	Suprafața (mp)	Tarla	Parcelă	Nr. topo	Observații / Referințe
1	padure	NU	17.989	111	3286	-	Tufaris

Lungime Segmente

1) Valorile lungimilor segmentelor sunt obținute din proiecție în plan.

Punct început	X / Y	Punct sfârșit	X / Y	Lungime segment	Punct început	X / Y	Punct sfârșit	X / Y	Lungime segment	Punct început	X / Y	Punct sfârșit	X / Y	Lungime segment
1	478.604,174 483.536,541	2	478.611,501 483.539,921	8.069	2	478.611,501 483.539,921	3	478.612,853 483.545,442	5.684	3	478.612,853 483.545,442	4	478.610,486 483.551,076	6.111
4	478.610,486 483.551,076	5	478.598,219 483.563,904	17.749	5	478.598,219 483.563,904	6	478.571,339 483.577,92	30.315	6	478.571,339 483.577,92	7	478.566,508 483.574,072	6.176
7	478.566,508 483.574,072	8	478.552,276 483.562,5	18.343	8	478.552,276 483.562,5	9	478.549,794 483.565,637	4.0	9	478.549,794 483.565,637	10	478.564,182 483.577,024	18.349
10	478.564,182 483.577,024	11	478.559,324 483.589,227	13.134	11	478.559,324 483.589,227	12	478.550,852 483.596,197	10.971	12	478.550,852 483.596,197	13	478.539,14 483.599,434	12.151
13	478.539,14 483.599,434	14	478.536,531 483.601,199	3.15	14	478.536,531 483.601,199	15	478.537,043 483.603,654	2.508	15	478.537,043 483.603,654	16	478.540,628 483.605,189	3.9
16	478.540,628 483.605,189	17	478.550,151 483.603,859	9.615	17	478.550,151 483.603,859	18	478.556,09 483.608,194	7.353	18	478.556,09 483.608,194	19	478.559,234 483.613,828	6.452

Punct început	X / Y	Punct sfârșit	X / Y	Lungime segment	Punct început	X / Y	Punct sfârșit	X / Y	Lungime segment	Punct început	X / Y	Punct sfârșit	X / Y	Lungime segment
19	478.559,234 483.613,828	20	478.557,662 483.622,05	8.371	20	478.557,662 483.622,05	21	478.548,975 483.630,931	12.423	21	478.548,975 483.630,931	22	478.549,983 483.637,476	6.622
22	478.549,983 483.637,476	23	478.541,416 483.643,014	10.201	23	478.541,416 483.643,014	24	478.541,117 483.652,895	9.886	24	478.541,117 483.652,895	25	478.517,443 483.648,345	24.107
25	478.517,443 483.648,345	26	478.511,258 483.647,608	6.229	26	478.511,258 483.647,608	27	478.484,398 483.636,6	29.028	27	478.484,398 483.636,6	28	478.474,866 483.632,694	10.301
28	478.474,866 483.632,694	29	478.470,404 483.630,866	4.822	29	478.470,404 483.630,866	30	478.470,103 483.625,627	5.248	30	478.470,103 483.625,627	31	478.476,958 483.612,34	14.951
31	478.476,958 483.612,34	32	478.489,526 483.582,458	32.417	32	478.489,526 483.582,458	33	478.495,023 483.571,723	12.061	33	478.495,023 483.571,723	34	478.498,196 483.565,527	6.961
34	478.498,196 483.565,527	35	478.496,191 483.563,524	2.834	35	478.496,191 483.563,524	36	478.469,472 483.550,304	29.811	36	478.469,472 483.550,304	37	478.465,755 483.550,695	3.738
37	478.465,755 483.550,695	38	478.466,127 483.543,087	7.617	38	478.466,127 483.543,087	39	478.466,127 483.531,279	11.808	39	478.466,127 483.531,279	40	478.461,778 483.515,378	16.485
40	478.461,778 483.515,378	41	478.454,661 483.495,872	20.764	41	478.454,661 483.495,872	42	478.451,218 483.480,954	15.31	42	478.451,218 483.480,954	43	478.454,202 483.471,201	10.199
43	478.454,202 483.471,201	44	478.463,762 483.462,815	12.717	44	478.463,762 483.462,815	45	478.471,881 483.457,002	9.985	45	478.471,881 483.457,002	46	478.484,409 483.457,293	12.531
46	478.484,409 483.457,293	47	478.498,959 483.459,772	14.76	47	478.498,959 483.459,772	48	478.509,827 483.471,762	16.183	48	478.509,827 483.471,762	49	478.520,373 483.478,904	12.737
49	478.520,373 483.478,904	50	478.527,858 483.481,512	7.926	50	478.527,858 483.481,512	51	478.534,435 483.481,512	6.577	51	478.534,435 483.481,512	52	478.538,178 483.480,265	3.945
52	478.538,178 483.480,265	53	478.541,92 483.474,823	6.604	53	478.541,92 483.474,823	54	478.551,388 483.465,863	13.036	54	478.551,388 483.465,863	55	478.561,329 483.465,952	9.941
55	478.561,329 483.465,952	56	478.564,14 483.479,211	13.554	56	478.564,14 483.479,211	57	478.564,14 483.488,112	8.901	57	478.564,14 483.488,112	58	478.565,733 483.493,235	5.365
58	478.565,733 483.493,235	59	478.569,453 483.499,094	6.94	59	478.569,453 483.499,094	60	478.569,453 483.504,277	5.183	60	478.569,453 483.504,277	61	478.565,282 483.511,827	8.626
61	478.565,282 483.511,827	62	478.565,282 483.519,263	7.436	62	478.565,282 483.519,263	63	478.571,256 483.525,461	8.608	63	478.571,256 483.525,461	64	478.577,906 483.525,461	6.65
64	478.577,906 483.525,461	65	478.582,077 483.525,461	4.171	65	478.582,077 483.525,461	66	478.584,782 483.521,066	5.161	66	478.584,782 483.521,066	67	478.584,782 483.514,644	6.422
67	478.584,782 483.514,644	68	478.582,753 483.504,953	9.901	68	478.582,753 483.504,953	69	478.582,753 483.500,108	4.845	69	478.582,753 483.500,108	70	478.587,037 483.498,193	4.693
70	478.587,037 483.498,193	71	478.593,123 483.501,573	6.962	71	478.593,123 483.501,573	72	478.597,632 483.506,306	6.537	72	478.597,632 483.506,306	73	478.603,268 483.515,77	11.015
73	478.603,268 483.515,77	74	478.601,244 483.529,555	13.933	74	478.601,244 483.529,555	1	478.604,174 483.536,541	7.576					

** Lungimile segmentelor sunt determinate în planul de proiecție Stereo 70 și sunt rotunjite la 1 milimetru.

*** Distanța dintre puncte este formată din segmente cumulate ce sunt mai mici decât valoarea 1 milimetru.

**DATE DESPRE IMOBILUL NR. 1573**

Oficiul de Cadastru și Publicitate Imobiliară SIBIU
Biroul de Cadastru și Publicitate Imobiliară Agnita

A. Partea I. Descrierea imobilului

TEREN Extravilan

Adresa: Jud. Sibiu

Nr. Crt	Nr cadastral Nr. topografic	Suprafața* (mp)	Observații / Referințe
A1		628	Sector cadastral:74 Teren neimprejmuit;

B. Partea II. Proprietari și acte

Inscrieri privitoare la dreptul de proprietate și alte drepturi reale		Referințe
/		
Act Normativ nr. Legea 7, din 13/03/1997 emis de PARLAMENTUL ROMANIEI (CONFORM ART. 13 ALIN. 15);		
B1	Inscrierea provizorie, drept de PROPRIETATE, dobandit prin Lege, cota actuala 1/1 1) COMUNA BRUIU , CIF:4480270, Proprietar neidentificat	A1

C. Partea III. SARCINI .

Inscrieri privind dezmembramintele dreptului de proprietate, drepturi reale de garanție și sarcini	Referințe
NU SUNT	

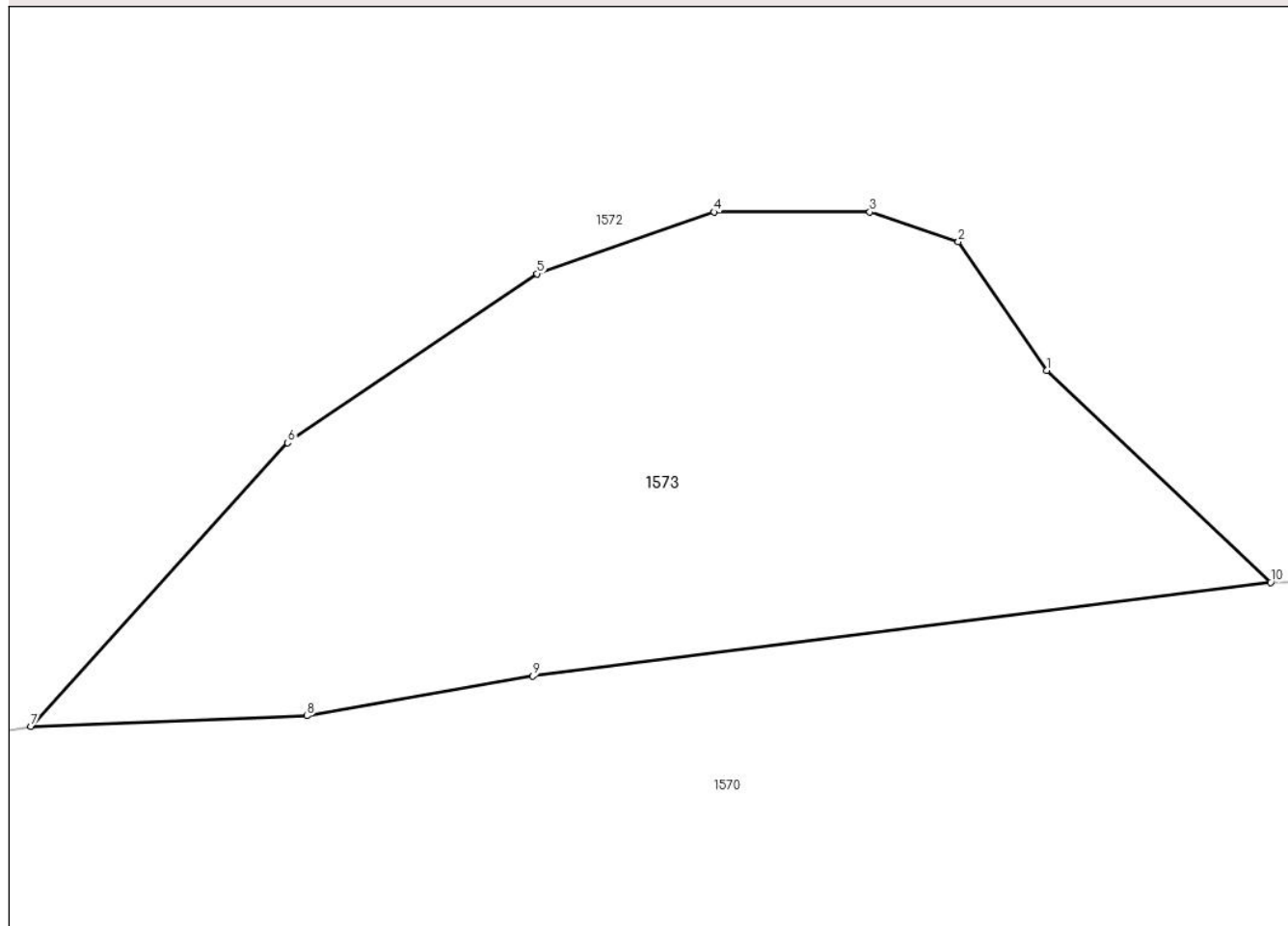
Anexa Nr. 1 La Partea I

Teren

Nr cadastral	Suprafața (mp)*	Observații / Referințe
	628	

* Suprafața este determinată în planul de proiecție Stereo 70.

DETALII LINIARE IMOBIL



Date referitoare la teren

Crt	Categorie folosință	Intravilan	Suprafața (mp)	Tarla	Parcelă	Nr. topo	Observații / Referințe
1	faneata	NU	628	111	3285	-	

Lungime Segmente

1) Valorile lungimilor segmentelor sunt obținute din proiecție în plan.

Punct început	X / Y	Punct sfârșit	X / Y	Lungime segment (** (m)
1	478.541,92 483.474,823	2	478.538,178 483.480,265	6.604
2	478.538,178 483.480,265	3	478.534,435 483.481,512	3.945
3	478.534,435 483.481,512	4	478.527,858 483.481,512	6.577
4	478.527,858 483.481,512	5	478.520,373 483.478,904	7.926
5	478.520,373 483.478,904	6	478.509,827 483.471,762	12.737

Punct început	X / Y	Punct sfârșit	X / Y	Lungime segment (** (m)
6	478.509,827 483.471,762	7	478.498,959 483.459,772	16.183
7	478.498,959 483.459,772	8	478.510,624 483.460,22	11.674
8	478.510,624 483.460,22	9	478.520,191 483.461,908	9.715
9	478.520,191 483.461,908	10	478.551,388 483.465,863	31.447
10	478.551,388 483.465,863	1	478.541,92 483.474,823	13.036

** Lungimile segmentelor sunt determinate în planul de proiecție Stereo 70 și sunt rotunjite la 1 milimetru.

*** Distanța dintre puncte este formată din segmente cumulate ce sunt mai mici decât valoarea 1 milimetru.

**DATE DESPRE IMOBILUL NR. 1574**

Oficiul de Cadastru și Publicitate Imobiliară SIBIU
Biroul de Cadastru și Publicitate Imobiliară Agnita

A. Partea I. Descrierea imobilului

TEREN Extravilan

Adresa: Jud. Sibiu

Nr. Crt	Nr cadastral Nr. topografic	Suprafața* (mp)	Observații / Referințe
A1	100063	22.616	Sector cadastral:74 Teren neimprejmuit;

B. Partea II. Proprietari și acte

Inscrieri privitoare la dreptul de proprietate și alte drepturi reale		Referințe
5603 / 22/10/2009		
Act Notarial nr. 743, din 19/07/2001 emis de BNP MOLDOVAN LENUTA;		
B1	Intabulare, drept de PROPRIETATE donatie cu titlu gratuit si cu scutire de raport, dobandit prin Conventie, cota actuala 1/1 1) BUDAC IOAN , si sotia 2) BUDAC ABIGAILA	A1

C. Partea III. SARCINI .

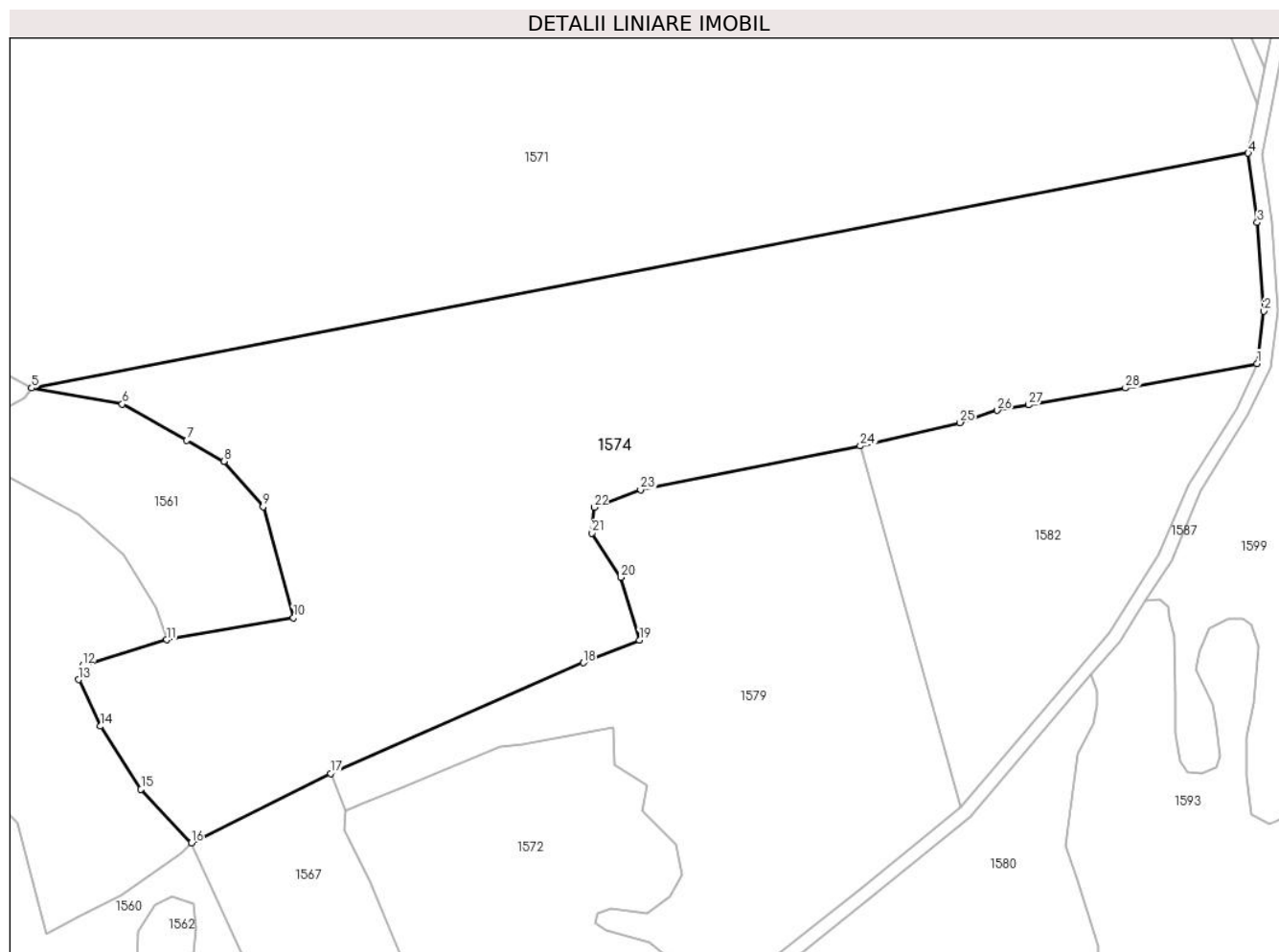
Inscrieri privind dezmembramintele dreptului de proprietate, drepturi reale de garanție și sarcini	Referințe
NU SUNT	

Anexa Nr. 1 La Partea I

Teren

Nr cadastral	Suprafața (mp)*	Observații / Referințe
100063	22.616	

* Suprafața este determinată în planul de proiecție Stereo 70.



Date referitoare la teren

Crt	Categorie folosință	Intra vilan	Suprafața (mp)	Tarla	Parcelă	Nr. topo	Observații / Referințe
1	arabil	NU	22.616	111	3349/1/1	-	

Lungime Segmente

1) Valorile lungimilor segmentelor sunt obținute din proiecție în plan.

Punct început	X / Y	Punct sfârșit	X / Y	Lungime segment (** (m)
1	478.711,025 483.748,713	2	478.712,771 483.762,539	13.936
3	478.711,077 483.785,913	4	478.708,661 483.804,195	18.441
5	478.387,749 483.742,274	6	478.411,652 483.738,028	24.277
7	478.428,65 483.728,476	8	478.438,459 483.722,963	11.252
9	478.448,835 483.710,963	10	478.456,803 483.681,775	30.256

Punct început	X / Y	Punct sfârșit	X / Y	Lungime segment (** (m)
2	478.712,771 483.762,539	3	478.711,077 483.785,913	23.435
4	478.708,661 483.804,195	5	478.387,749 483.742,274	326.831
6	478.411,652 483.738,028	7	478.428,65 483.728,476	19.498
8	478.438,459 483.722,963	9	478.448,835 483.710,963	15.864
10	478.456,803 483.681,775	11	478.423,338 483.675,937	33.97

Punct început	X / Y	Punct sfârșit	X / Y	Lungime segment (** (m))
11	478.423,338 483.675,937	12	478.401,24 483.669,203	23.101
13	478.400,15 483.665,39	14	478.405,875 483.653,132	13.529
15	478.416,599 483.636,491	16	478.429,866 483.622,382	19.367
17	478.466,658 483.640,706	18	478.533,252 483.669,861	72.696
19	478.548,099 483.675,784	20	478.543,179 483.692,373	17.303
21	478.535,492 483.704,048	22	478.536,107 483.710,806	6.786
23	478.548,407 483.715,415	24	478.606,347 483.727,023	59.091
25	478.632,656 483.733,162	26	478.642,467 483.736,393	10.329
27	478.650,75 483.737,837	28	478.676,29 483.742,287	25.925

Punct început	X / Y	Punct sfârșit	X / Y	Lungime segment (** (m))
12	478.401,24 483.669,203	13	478.400,15 483.665,39	3.966
14	478.405,875 483.653,132	15	478.416,599 483.636,491	19.797
16	478.429,866 483.622,382	17	478.466,658 483.640,706	41.103
18	478.533,252 483.669,861	19	478.548,099 483.675,784	15.985
20	478.543,179 483.692,373	21	478.535,492 483.704,048	13.978
22	478.536,107 483.710,806	23	478.548,407 483.715,415	13.135
24	478.606,347 483.727,023	25	478.632,656 483.733,162	27.016
26	478.642,467 483.736,393	27	478.650,75 483.737,837	8.408
28	478.676,29 483.742,287	1	478.711,025 483.748,713	35.324

** Lungimile segmentelor sunt determinate în planul de proiecție Stereo 70 și sunt rotunjite la 1 milimetru.

*** Distanța dintre puncte este formată din segmente cumulate ce sunt mai mici decât valoarea 1 milimetru.

**DATE DESPRE IMOBILUL NR. 1575**

Oficiul de Cadastru și Publicitate Imobiliară SIBIU
Biroul de Cadastru și Publicitate Imobiliară Agnita

A. Partea I. Descrierea imobilului

TEREN Extravilan

Adresa: Jud. Sibiu

Nr. Crt	Nr cadastral Nr. topografic	Suprafața* (mp)	Observații / Referințe
A1		500	Sector cadastral:74 Teren neimprejmuit;

B. Partea II. Proprietari și acte

Inscrieri privitoare la dreptul de proprietate și alte drepturi reale	Referințe
/	
Act Normativ nr. HG 978, din 19/09/2002 emis de GUVERNUL ROMANIEI (HOTARARE);	
B1	A1
Intabulare, drept de PROPRIETATE, dobandit prin Lege, cota actuala 1/1	
1) COMUNA BRUIU, CIF:4480270, Domeniu public	

C. Partea III. SARCINI .


Inscrieri privind dezmembramintele dreptului de proprietate, drepturi reale de garanție și sarcini	Referințe
NU SUNT	

Anexa Nr. 1 La Partea I

Teren

Nr cadastral	Suprafața (mp)*	Observații / Referințe
	500	

* Suprafața este determinată în planul de proiecție Stereo 70.



Date referitoare la teren

Crt	Categorie folosință	Intravilan	Suprafața (mp)	Tarla	Parcelă	Nr. topo	Observații / Referințe
1	drum	NU	500	111	3338	-	

Lungime Segmente

1) Valorile lungimilor segmentelor sunt obținute din proiecție în plan.

Punct început	X / Y	Punct sfârșit	X / Y	Lungime segment (** (m)
1	478.549,259 484.035,289	2	478.565,254 484.053,0	23.865
2	478.565,254 484.053,0	3	478.575,528 484.061,68	13.45
3	478.575,528 484.061,68	4	478.586,847 484.066,021	12.123
4	478.586,847 484.066,021	5	478.597,072 484.069,966	10.96
5	478.597,072 484.069,966	6	478.605,357 484.071,33	8.397

Punct început	X / Y	Punct sfârșit	X / Y	Lungime segment (** (m)
6	478.605,357 484.071,33	7	478.618,648 484.069,878	13.37
7	478.618,648 484.069,878	8	478.622,139 484.072,862	4.593
8	478.622,139 484.072,862	9	478.604,982 484.074,808	17.267
9	478.604,982 484.074,808	10	478.596,022 484.073,199	9.103
10	478.596,022 484.073,199	11	478.585,602 484.069,377	11.099
11	478.585,602 484.069,377	12	478.573,499 484.064,904	12.903
12	478.573,499 484.064,904	13	478.562,644 484.055,887	14.112
13	478.562,644 484.055,887	14	478.546,533 484.037,867	24.172
14	478.546,533 484.037,867	15	478.528,456 484.019,927	25.468
15	478.528,456 484.019,927	16	478.518,213 484.012,342	12.746
16	478.518,213 484.012,342	17	478.504,245 484.001,309	17.8
17	478.504,245 484.001,309	18	478.515,829 484.005,362	12.273
18	478.515,829 484.005,362	19	478.520,643 484.009,164	6.134
19	478.520,643 484.009,164	20	478.530,739 484.017,198	12.902
20	478.530,739 484.017,198	1	478.549,259 484.035,289	25.89

** Lungimile segmentelor sunt determinate în planul de proiecție Stereo 70 și sunt rotunjite la 1 milimetru.

*** Distanța dintre puncte este formată din segmente cumulate ce sunt mai mici decât valoarea 1 milimetru.

**DATE DESPRE IMOBILUL NR. 1576**

Oficiul de Cadastru și Publicitate Imobiliară SIBIU
Biroul de Cadastru și Publicitate Imobiliară Agnita

A. Partea I. Descrierea imobilului

TEREN Extravilan

Adresa: Jud. Sibiu

Nr. Crt	Nr cadastral Nr. topografic	Suprafața* (mp)	Observații / Referințe
A1	100071	2.236	Sector cadastral:74 Teren neimprejmuit;

B. Partea II. Proprietari și acte

Inscrieri privitoare la dreptul de proprietate și alte drepturi reale		Referințe
5627 / 22/10/2009		
Act Notarial nr. 743, din 19/07/2001 emis de BNP MOLDOVAN LENUTA;		
B1	Intabulare, drept de PROPRIETATE donatie cu titlu gratuit si cu scutire de raport, dobandit prin Conventie, cota actuala 1/1 1) BUDAC IOAN , si sotia 2) BUDAC ABIGAILA	A1

C. Partea III. SARCINI .

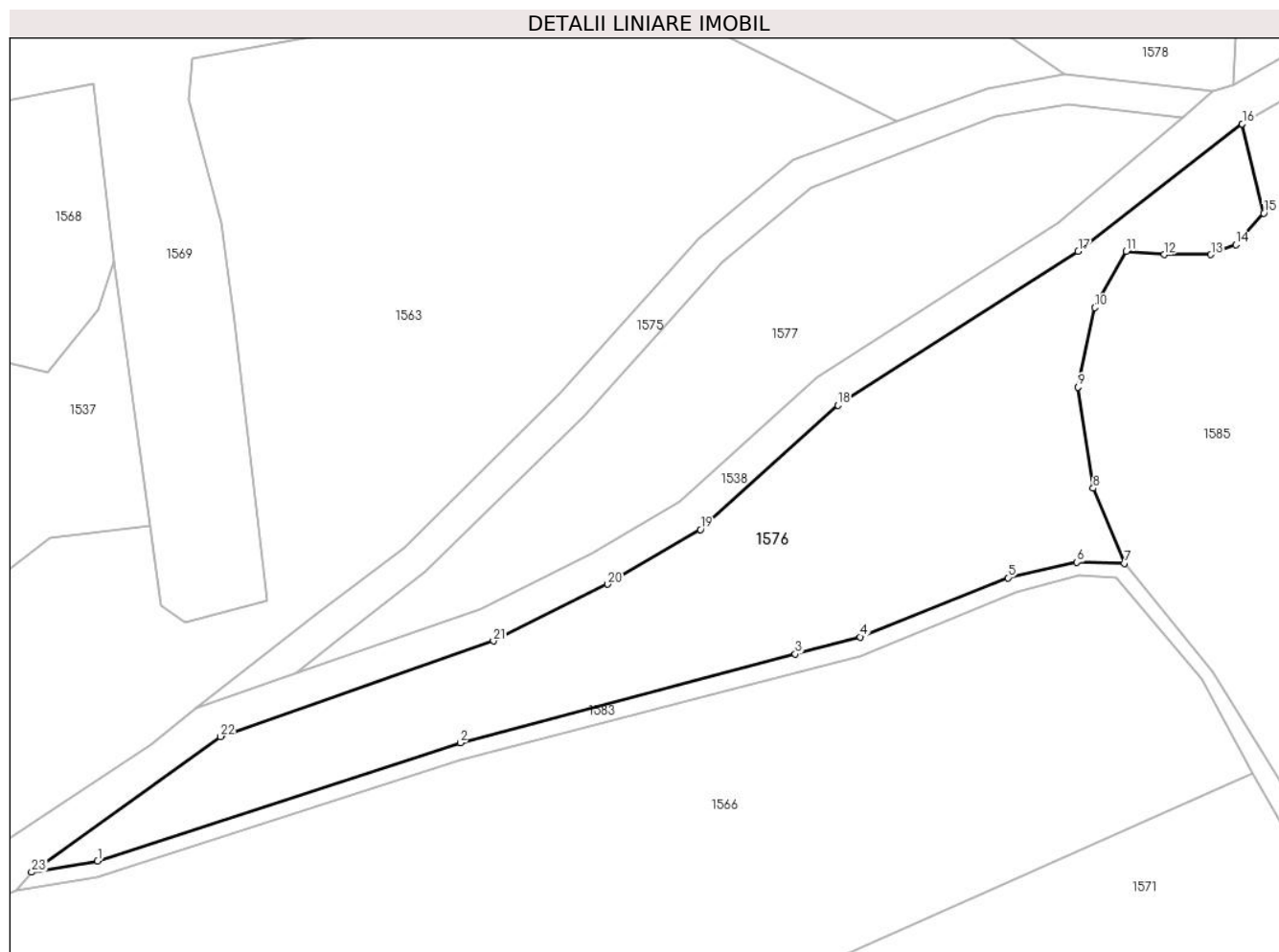
Inscrieri privind dezmembramintele dreptului de proprietate, drepturi reale de garanție și sarcini	Referințe
NU SUNT	

Anexa Nr. 1 La Partea I

Teren

Nr cadastral	Suprafața (mp)*	Observații / Referințe
100071	2.236	

* Suprafața este determinată în planul de proiecție Stereo 70.



Date referitoare la teren

Crt	Categorie folosință	Intravilan	Suprafața (mp)	Tarla	Parcelă	Nr. topo	Observații / Referințe
1	faneata	NU	2.236	111	3296/3	-	

Lungime Segmente

1) Valorile lungimilor segmentelor sunt obținute din proiecție în plan.

Punct început	X / Y	Punct sfârșit	X / Y	Lungime segment (** (m)	Punct început	X / Y	Punct sfârșit	X / Y	Lungime segment (** (m)
1	478.492,792 483.983,62	2	478.534,887 483.997,342	44.275	2	478.534,887 483.997,342	3	478.573,75 484.007,617	40.198
3	478.573,75 484.007,617	4	478.581,275 484.009,606	7.783	4	478.581,275 484.009,606	5	478.598,429 484.016,468	18.476
5	478.598,429 484.016,468	6	478.606,444 484.018,259	8.213	6	478.606,444 484.018,259	7	478.611,929 484.018,154	5.486
7	478.611,929 484.018,154	8	478.608,32 484.026,857	9.422	8	478.608,32 484.026,857	9	478.606,59 484.038,575	11.845
9	478.606,59 484.038,575	10	478.608,512 484.047,795	9.418	10	478.608,512 484.047,795	11	478.612,165 484.054,326	7.483

Punct început	X / Y	Punct sfârșit	X / Y	Lungime segment (** (m)
11	478.612,165 484.054,326	12	478.616,588 484.053,942	4.44
13	478.621,995 484.053,954	14	478.624,872 484.055,104	3.098
15	478.628,123 484.058,744	16	478.625,624 484.069,117	10.67
17	478.606,59 484.054,326	18	478.578,711 484.036,462	33.111
19	478.562,753 484.022,055	20	478.551,987 484.015,716	12.494
21	478.538,736 484.009,138	22	478.507,06 483.998,056	33.559
23	478.485,141 483.982,321	1	478.492,792 483.983,62	7.76

Punct început	X / Y	Punct sfârșit	X / Y	Lungime segment (** (m)
12	478.616,588 484.053,942	13	478.621,995 484.053,954	5.407
14	478.624,872 484.055,104	15	478.628,123 484.058,744	4.88
16	478.625,624 484.069,117	17	478.606,59 484.054,326	24.105
18	478.578,711 484.036,462	19	478.562,753 484.022,055	21.499
20	478.551,987 484.015,716	21	478.538,736 484.009,138	14.794
22	478.507,06 483.998,056	23	478.485,141 483.982,321	26.982

** Lungimile segmentelor sunt determinate în planul de proiecție Stereo 70 și sunt rotunjite la 1 milimetru.

*** Distanța dintre puncte este formată din segmente cumulate ce sunt mai mici decât valoarea 1 milimetru.

**DATE DESPRE IMOBILUL NR. 1577**

Oficiul de Cadastru și Publicitate Imobiliară SIBIU
Biroul de Cadastru și Publicitate Imobiliară Agnita

A. Partea I. Descrierea imobilului

TEREN Extravilan

Adresa: Jud. Sibiu

Nr. Crt	Nr cadastral Nr. topografic	Suprafața* (mp)	Observații / Referințe
A1		1.467	Sector cadastral:74 Teren neimprejmuit;

B. Partea II. Proprietari și acte

Inscrieri privitoare la dreptul de proprietate și alte drepturi reale		Referințe
/		
Act Normativ nr. Legea 7, din 13/03/1997 emis de PARLAMENTUL ROMANIEI (CONFORM ART. 13 ALIN. 15);		
B1	Inscrierea provizorie, drept de PROPRIETATE, dobandit prin Lege, cota actuala 1/1 1) COMUNA BRUIU, CIF:4480270, Proprietar neidentificat	A1

C. Partea III. SARCINI .

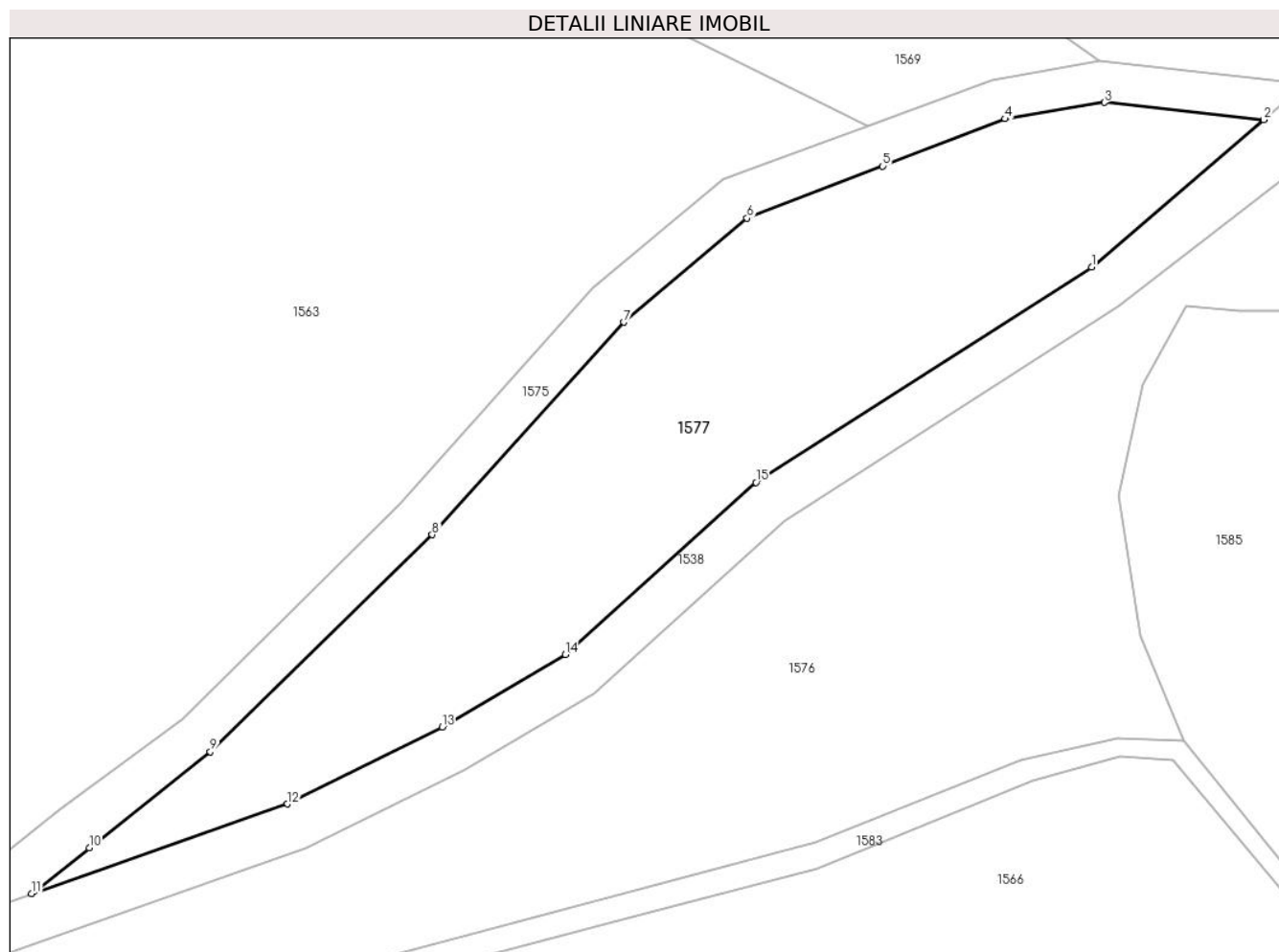
Inscrieri privind dezmembramintele dreptului de proprietate, drepturi reale de garanție și sarcini	Referințe
NU SUNT	

Anexa Nr. 1 La Partea I

Teren

Nr cadastral	Suprafața (mp)*	Observații / Referințe
	1.467	

* Suprafața este determinată în planul de proiecție Stereo 70.



Date referitoare la teren

Crt	Categorie folosință	Intra vilan	Suprafața (mp)	Tarla	Parcelă	Nr. topo	Observații / Referințe
1	arabil	NU	1.467	111	3339	-	

Lungime Segmente

1) Valorile lungimilor segmentelor sunt obținute din proiecție în plan.

Punct început	X / Y	Punct sfârșit	X / Y	Lungime segment (** (m)
1	478.604,279 484.057,596	2	478.618,648 484.069,878	18.903
2	478.618,648 484.069,878	3	478.605,357 484.071,33	13.37
3	478.605,357 484.071,33	4	478.597,072 484.069,966	8.397
4	478.597,072 484.069,966	5	478.586,847 484.066,021	10.96
5	478.586,847 484.066,021	6	478.575,528 484.061,68	12.123

Punct început	X / Y	Punct sfârșit	X / Y	Lungime segment (** (m)
6	478.575,528 484.061,68	7	478.565,254 484.053,0	13.45
7	478.565,254 484.053,0	8	478.549,259 484.035,289	23.865
8	478.549,259 484.035,289	9	478.530,739 484.017,198	25.89
9	478.530,739 484.017,198	10	478.520,643 484.009,164	12.902
10	478.520,643 484.009,164	11	478.515,829 484.005,362	6.134
11	478.515,829 484.005,362	12	478.537,18 484.012,831	22.62
12	478.537,18 484.012,831	13	478.550,081 484.019,235	14.403
13	478.550,081 484.019,235	14	478.560,374 484.025,296	11.945
14	478.560,374 484.025,296	15	478.576,275 484.039,652	21.423
15	478.576,275 484.039,652	1	478.604,279 484.057,596	33.26

** Lungimile segmentelor sunt determinate în planul de proiecție Stereo 70 și sunt rotunjite la 1 milimetru.

*** Distanța dintre puncte este formată din segmente cumulate ce sunt mai mici decât valoarea 1 milimetru.

**DATE DESPRE IMOBILUL NR. 1578**

Oficiul de Cadastru și Publicitate Imobiliară SIBIU
Biroul de Cadastru și Publicitate Imobiliară Agnita

A. Partea I. Descrierea imobilului

TEREN Extravilan

Adresa: Jud. Sibiu

Nr. Crt	Nr cadastral Nr. topografic	Suprafața* (mp)	Observații / Referințe
A1	100087	2.219	Sector cadastral:74 Teren neimprejmuit;

B. Partea II. Proprietari și acte

Inscrieri privitoare la dreptul de proprietate și alte drepturi reale		Referințe
5620 / 22/10/2009		
Act Notarial nr. 744, din 19/07/2001 emis de BNP MOLDOVAN LENUTA;		
B1	Intabulare, drept de PROPRIETATE donatie cu titlu gratuit si cu scutire de raport, dobandit prin Conventie, cota actuala 1/1 1) BUDAC IOAN , si sotia 2) BUDAC ABIGAILA	A1

C. Partea III. SARCINI .

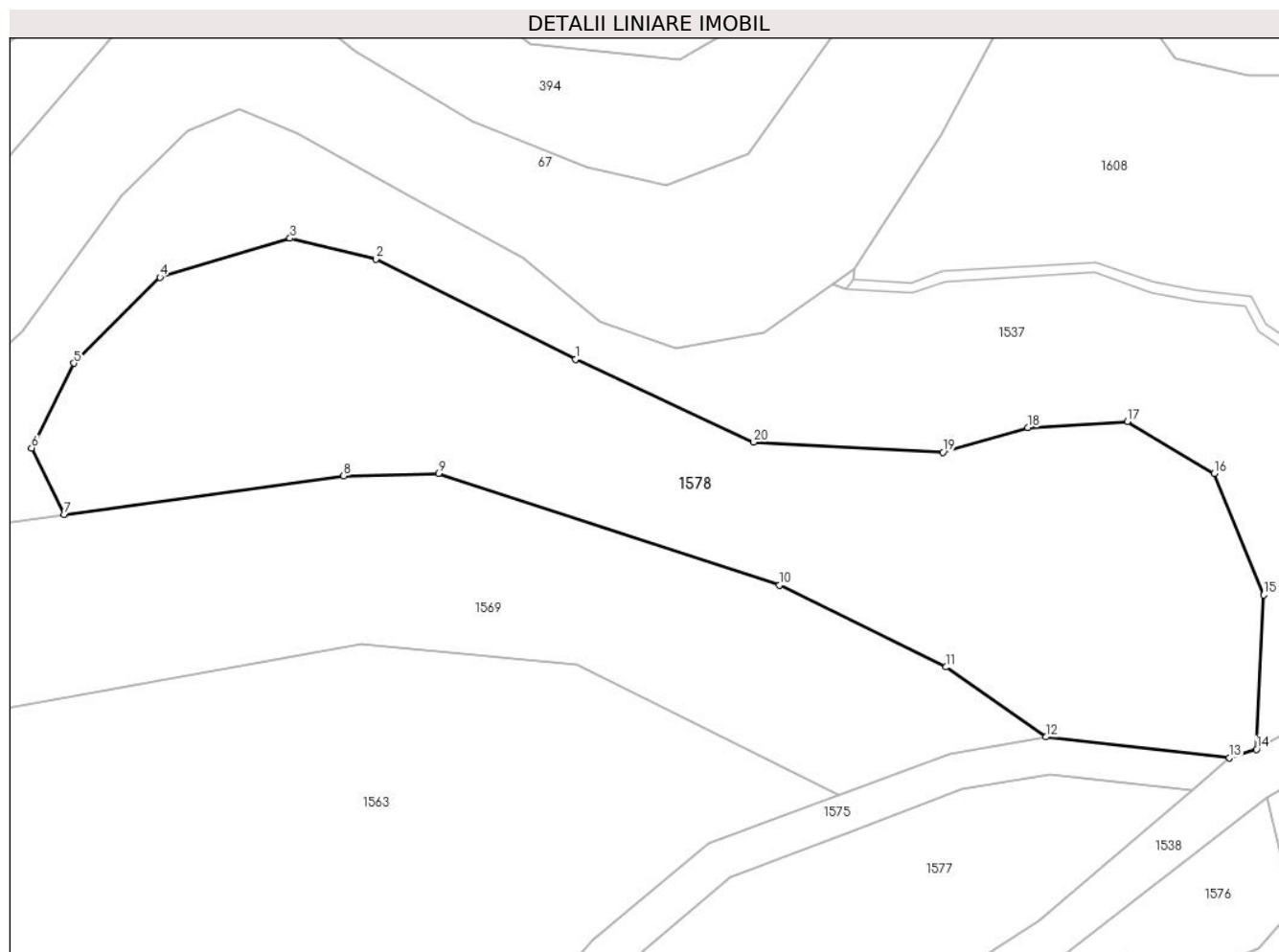
Inscrieri privind dezmembramintele dreptului de proprietate, drepturi reale de garanție și sarcini	Referințe
NU SUNT	

Anexa Nr. 1 La Partea I

Teren

Nr cadastral	Suprafața (mp)*	Observații / Referințe
100087	2.219	

* Suprafața este determinată în planul de proiecție Stereo 70.



Date referitoare la teren

Crt	Categorie folosință	Intra vilan	Suprafața (mp)	Tarla	Parcelă	Nr. topo	Observații / Referințe
1	faneata	NU	2.219	111	3336	-	

Lungime Segmente

1) Valorile lungimilor segmentelor sunt obținute din proiecție în plan.

Punct început	X / Y	Punct sfârșit	X / Y	Lungime segment (** (m)
1	478.561,011 484.110,083	2	478.542,343 484.119,435	20.88
2	478.542,343 484.119,435	3	478.534,32 484.121,382	8.256
3	478.534,32 484.121,382	4	478.522,161 484.117,738	12.693
4	478.522,161 484.117,738	5	478.514,123 484.109,703	11.365
5	478.514,123 484.109,703	6	478.510,169 484.101,802	8.835

Punct început	X / Y	Punct sfârșit	X / Y	Lungime segment (** (m)
6	478.510,169 484.101,802	7	478.513,214 484.095,565	6.941
7	478.513,214 484.095,565	8	478.539,339 484.099,182	26.374
8	478.539,339 484.099,182	9	478.548,191 484.099,404	8.855
9	478.548,191 484.099,404	10	478.580,067 484.088,987	33.535
10	478.580,067 484.088,987	11	478.595,648 484.081,334	17.359
11	478.595,648 484.081,334	12	478.604,982 484.074,808	11.389
12	478.604,982 484.074,808	13	478.622,139 484.072,862	17.267
13	478.622,139 484.072,862	14	478.624,65 484.073,646	2.631
14	478.624,65 484.073,646	15	478.625,333 484.088,07	14.44
15	478.625,333 484.088,07	16	478.620,722 484.099,428	12.258
16	478.620,722 484.099,428	17	478.612,58 484.104,277	9.477
17	478.612,58 484.104,277	18	478.603,268 484.103,714	9.329
18	478.603,268 484.103,714	19	478.595,335 484.101,394	8.265
19	478.595,335 484.101,394	20	478.577,647 484.102,341	17.713
20	478.577,647 484.102,341	1	478.561,011 484.110,083	18.349

** Lungimile segmentelor sunt determinate în planul de proiecție Stereo 70 și sunt rotunjite la 1 milimetru.

*** Distanța dintre puncte este formată din segmente cumulate ce sunt mai mici decât valoarea 1 milimetru.

**DATE DESPRE IMOBILUL NR. 1579**

Oficiul de Cadastru și Publicitate Imobiliară SIBIU
Biroul de Cadastru și Publicitate Imobiliară Agnita

A. Partea I. Descrierea imobilului

TEREN Extravilan

Adresa: Jud. Sibiu

Nr. Crt	Nr cadastral Nr. topografic	Suprafața* (mp)	Observații / Referințe
A1	100079	10.364	Sector cadastral:74 Teren neimprejmuit;

B. Partea II. Proprietari și acte

Inscrieri privitoare la dreptul de proprietate și alte drepturi reale		Referințe
5611 / 22/10/2009		
Act Notarial nr. 744, din 19/07/2001 emis de BNP MOLDOVAN LENUTA;		
B1	Intabulare, drept de PROPRIETATE donatie cu titlu gratuit si cu scutire de raport, dobandit prin Conventie, cota actuala 1/1 1) BUDAC IOAN, si sotia 2) BUDAC ABIGAILA	A1

C. Partea III. SARCINI .

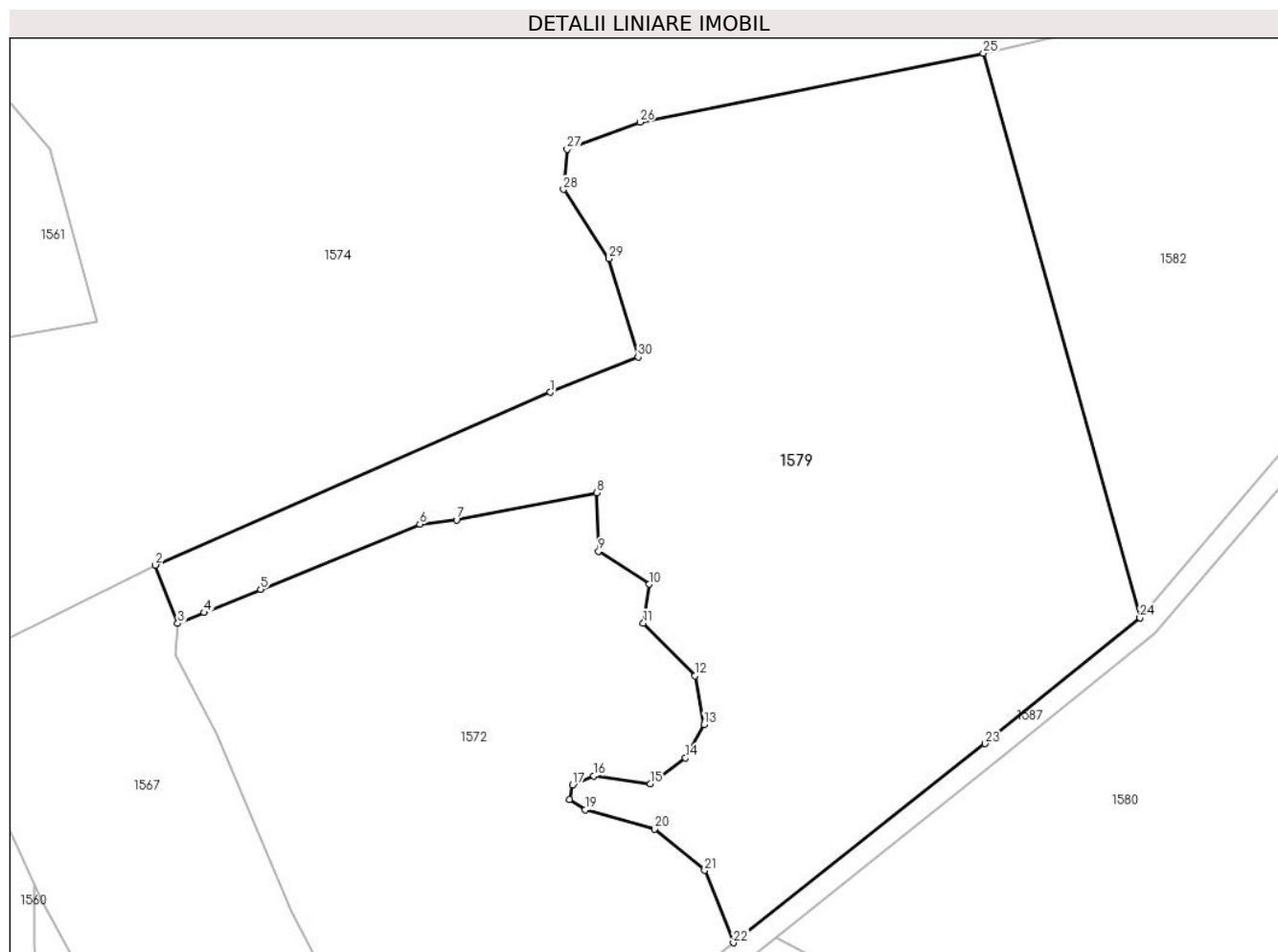
Inscrieri privind dezmembramintele dreptului de proprietate, drepturi reale de garanție și sarcini	Referințe
NU SUNT	

Anexa Nr. 1 La Partea I

Teren

Nr cadastral	Suprafața (mp)*	Observații / Referințe
100079	10.364	

* Suprafața este determinată în planul de proiecție Stereo 70.



Date referitoare la teren

Crt	Categorie folosință	Intravilan	Suprafața (mp)	Tarla	Parcelă	Nr. topo	Observații / Referințe
1	faneata	NU	10.364	111	3296/1/1	-	

Lungime Segmente

1) Valorile lungimilor segmentelor sunt obținute din proiecție în plan.

Punct început	X / Y	Punct sfârșit	X / Y	Lungime segment (** (m)
1	478.533,252 483.669,861	2	478.466,658 483.640,706	72.696
3	478.470,404 483.630,866	4	478.474,866 483.632,694	4.822
5	478.484,398 483.636,6	6	478.511,258 483.647,608	29.028
7	478.517,443 483.648,345	8	478.541,117 483.652,895	24.107
9	478.541,416 483.643,014	10	478.549,983 483.637,476	10.201

Punct început	X / Y	Punct sfârșit	X / Y	Lungime segment (** (m)
2	478.466,658 483.640,706	3	478.470,404 483.630,866	10.529
4	478.474,866 483.632,694	5	478.484,398 483.636,6	10.301
6	478.511,258 483.647,608	7	478.517,443 483.648,345	6.229
8	478.541,117 483.652,895	9	478.541,416 483.643,014	9.886
10	478.549,983 483.637,476	11	478.548,975 483.630,931	6.622

Punct început	X / Y	Punct sfârșit	X / Y	Lungime segment (** (m)
11	478.548,975 483.630,931	12	478.557,662 483.622,05	12.423
13	478.559,234 483.613,828	14	478.556,09 483.608,194	6.452
15	478.550,151 483.603,859	16	478.540,628 483.605,189	9.615
17	478.537,043 483.603,654	18	478.536,531 483.601,199	2.508
19	478.539,14 483.599,434	20	478.550,852 483.596,197	12.151
21	478.559,324 483.589,227	22	478.564,182 483.577,024	13.134
23	478.606,602 483.610,597	24	478.632,748 483.631,806	33.667
25	478.606,347 483.727,023	26	478.548,407 483.715,415	59.091
27	478.536,107 483.710,806	28	478.535,492 483.704,048	6.786
29	478.543,179 483.692,373	30	478.548,099 483.675,784	17.303

Punct început	X / Y	Punct sfârșit	X / Y	Lungime segment (** (m)
12	478.557,662 483.622,05	13	478.559,234 483.613,828	8.371
14	478.556,09 483.608,194	15	478.550,151 483.603,859	7.353
16	478.540,628 483.605,189	17	478.537,043 483.603,654	3.9
18	478.536,531 483.601,199	19	478.539,14 483.599,434	3.15
20	478.550,852 483.596,197	21	478.559,324 483.589,227	10.971
22	478.564,182 483.577,024	23	478.606,602 483.610,597	54.098
24	478.632,748 483.631,806	25	478.606,347 483.727,023	98.809
26	478.548,407 483.715,415	27	478.536,107 483.710,806	13.135
28	478.535,492 483.704,048	29	478.543,179 483.692,373	13.978
30	478.548,099 483.675,784	1	478.533,252 483.669,861	15.985

** Lungimile segmentelor sunt determinate în planul de proiecție Stereo 70 și sunt rotunjite la 1 milimetru.

*** Distanța dintre puncte este formată din segmente cumulate ce sunt mai mici decât valoarea 1 milimetru.

**DATE DESPRE IMOBILUL NR. 1580**

Oficiul de Cadastru și Publicitate Imobiliară SIBIU
Biroul de Cadastru și Publicitate Imobiliară Agnita

A. Partea I. Descrierea imobilului

TEREN Extravilan

Adresa: Jud. Sibiu

Nr. Crt	Nr cadastral Nr. topografic	Suprafața* (mp)	Observații / Referințe
A1		11.038	Sector cadastral:74 Teren neimprejmuit;

B. Partea II. Proprietari și acte

Inscrieri privitoare la dreptul de proprietate și alte drepturi reale		Referințe
/		
Act Normativ nr. Legea 7, din 13/03/1997 emis de PARLAMENTUL ROMANIEI (CONFORM ART. 13 ALIN. 15);		
B1	Inscrierea provizorie, drept de PROPRIETATE, dobandit prin Lege, cota actuala 1/1 1) COMUNA BRUIU , CIF:4480270, Proprietar neidentificat	A1

C. Partea III. SARCINI .

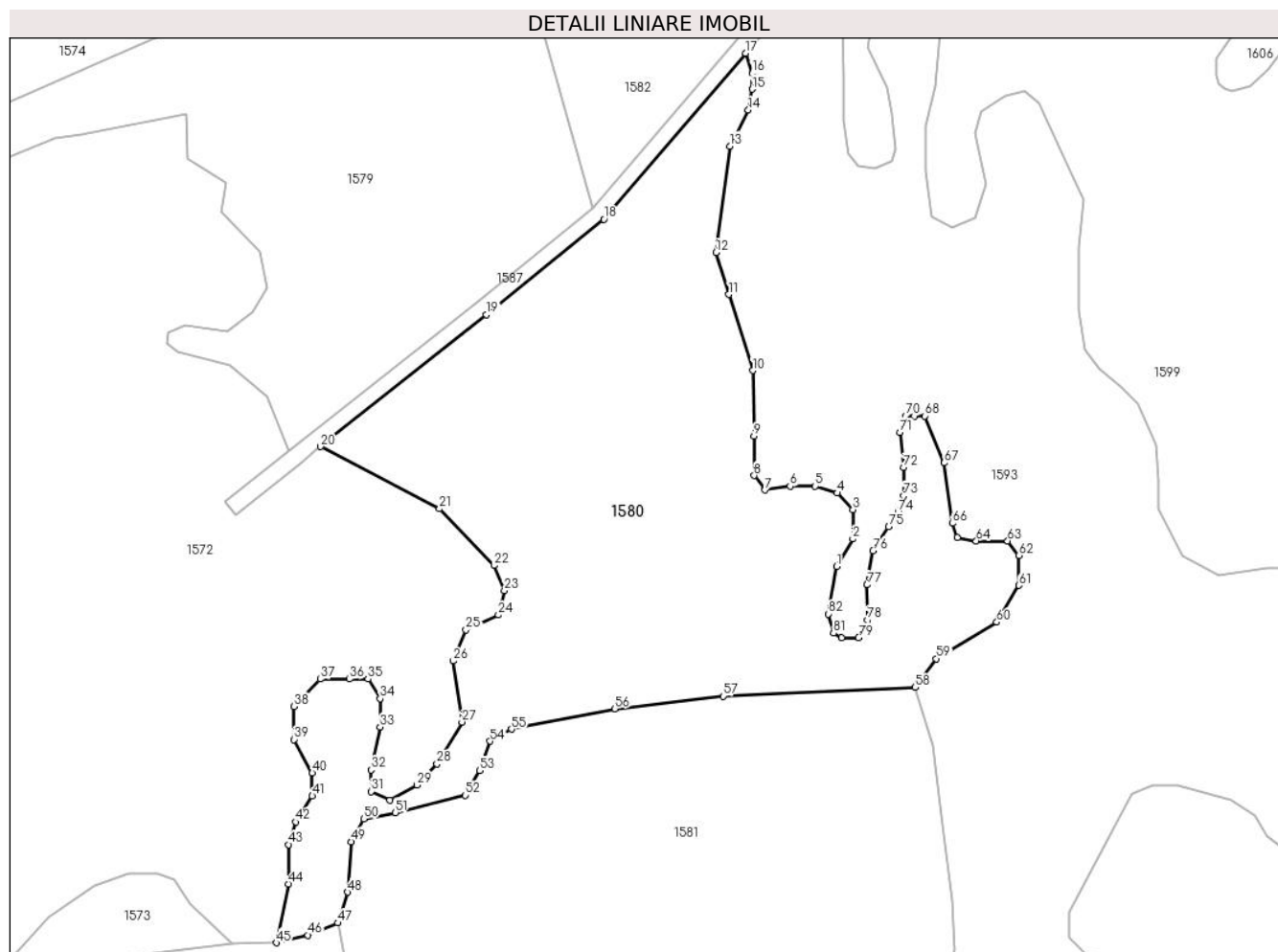
Inscrieri privind dezmembramintele dreptului de proprietate, drepturi reale de garanție și sarcini	Referințe
NU SUNT	

Anexa Nr. 1 La Partea I

Teren

Nr cadastral	Suprafața (mp)*	Observații / Referințe
	11.038	

* Suprafața este determinată în planul de proiecție Stereo 70.



Date referitoare la teren

Crt	Categorie folosință	Intra vilan	Suprafața (mp)	Tarla	Parcelă	Nr. topo	Observații / Referințe
1	faneata	NU	11.038	111	3281	-	

Lungime Segmente

1) Valorile lungimilor segmentelor sunt obținute din proiecție în plan.

Punct început	X / Y	Punct sfârșit	X / Y	Lungime segment
1	478.687,914 483.550,876	2	478.691,566 483.557,114	7.228
4	478.687,99 483.567,459	5	478.683,044 483.568,981	5.175
7	478.671,693 483.568,114	8	478.669,258 483.571,385	4.078
10	478.668,953 483.595,118	11	478.663,579 483.612,3	18.003
13	478.663,822 483.645,741	14	478.667,946 483.653,888	9.131
16	478.668,786 483.662,205	17	478.667,307 483.666,72	4.751
2	478.691,566 483.557,114	3	478.691,566 483.563,732	6.618
5	478.683,044 483.568,981	6	478.677,413 483.568,981	5.631
8	478.669,258 483.571,385	9	478.669,258 483.580,285	8.9
11	478.663,579 483.612,3	12	478.660,623 483.621,751	9.902
14	478.667,946 483.653,888	15	478.668,786 483.658,619	4.805
17	478.667,307 483.666,72	18	478.635,308 483.629,232	49.288
3	478.691,566 483.563,732	4	478.687,99 483.567,459	5.165
6	478.677,413 483.568,981	7	478.671,693 483.568,114	5.785
9	478.669,258 483.580,285	10	478.668,953 483.595,118	14.836
12	478.660,623 483.621,751	13	478.663,822 483.645,741	24.202
15	478.668,786 483.658,619	16	478.668,786 483.662,205	3.586
18	478.635,308 483.629,232	19	478.608,773 483.607,743	34.145

Punct început	X / Y	Punct sfârșit	X / Y	Lungime segment	Punct început	X / Y	Punct sfârșit	X / Y	Lungime segment	Punct început	X / Y	Punct sfârșit	X / Y	Lungime segment
19	478.608,773 483.607,743	20	478.571,339 483.577,92	47.861	20	478.571,339 483.577,92	21	478.598,219 483.563,904	30.315	21	478.598,219 483.563,904	22	478.610,486 483.551,076	17.749
22	478.610,486 483.551,076	23	478.612,853 483.545,442	6.111	23	478.612,853 483.545,442	24	478.611,501 483.539,921	5.684	24	478.611,501 483.539,921	25	478.604,174 483.536,541	8.069
25	478.604,174 483.536,541	26	478.601,244 483.529,555	7.576	26	478.601,244 483.529,555	27	478.603,268 483.515,77	13.933	27	478.603,268 483.515,77	28	478.597,632 483.506,306	11.015
28	478.597,632 483.506,306	29	478.593,123 483.501,573	6.537	29	478.593,123 483.501,573	30	478.587,037 483.498,193	6.962	30	478.587,037 483.498,193	31	478.582,753 483.500,108	4.693
31	478.582,753 483.500,108	32	478.582,753 483.504,953	4.845	32	478.582,753 483.504,953	33	478.584,782 483.514,644	9.901	33	478.584,782 483.514,644	34	478.584,782 483.521,066	6.422
34	478.584,782 483.521,066	35	478.582,077 483.525,461	5.161	35	478.582,077 483.525,461	36	478.577,906 483.525,461	4.171	36	478.577,906 483.525,461	37	478.571,256 483.525,461	6.65
37	478.571,256 483.525,461	38	478.565,282 483.519,263	8.608	38	478.565,282 483.519,263	39	478.565,282 483.511,827	7.436	39	478.565,282 483.511,827	40	478.569,453 483.504,277	8.626
40	478.569,453 483.504,277	41	478.569,453 483.499,094	5.183	41	478.569,453 483.499,094	42	478.565,733 483.493,235	6.94	42	478.565,733 483.493,235	43	478.564,14 483.488,112	5.365
43	478.564,14 483.488,112	44	478.564,14 483.479,211	8.901	44	478.564,14 483.479,211	45	478.561,329 483.465,952	13.554	45	478.561,329 483.465,952	46	478.568,464 483.467,68	7.341
46	478.568,464 483.467,68	47	478.575,266 483.470,412	7.33	47	478.575,266 483.470,412	48	478.577,4 483.477,367	7.275	48	478.577,4 483.477,367	49	478.578,217 483.488,802	11.464
49	478.578,217 483.488,802	50	478.581,078 483.493,907	5.852	50	478.581,078 483.493,907	51	478.588,232 483.495,336	7.295	51	478.588,232 483.495,336	52	478.603,996 483.499,257	16.244
52	478.603,996 483.499,257	53	478.607,289 483.504,837	6.479	53	478.607,289 483.504,837	54	478.609,586 483.511,455	7.005	54	478.609,586 483.511,455	55	478.614,439 483.514,183	5.567
55	478.614,439 483.514,183	56	478.637,758 483.518,771	23.766	56	478.637,758 483.518,771	57	478.662,281 483.521,609	24.687	57	478.662,281 483.521,609	58	478.705,644 483.523,551	43.406
58	478.705,644 483.523,551	59	478.710,369 483.530,077	8.057	59	478.710,369 483.530,077	60	478.724,077 483.538,325	15.998	60	478.724,077 483.538,325	61	478.729,099 483.546,617	9.694
61	478.729,099 483.546,617	62	478.729,099 483.553,387	6.77	62	478.729,099 483.553,387	63	478.726,512 483.556,658	4.17	63	478.726,512 483.556,658	64	478.719,435 483.556,658	7.077
64	478.719,435 483.556,658	65	478.715,173 483.557,418	4.329	65	478.715,173 483.557,418	66	478.714,032 483.560,613	3.393	66	478.714,032 483.560,613	67	478.712,195 483.574,263	13.773
67	478.712,195 483.574,263	68	478.707,857 483.584,837	11.429	68	478.707,857 483.584,837	69	478.705,498 483.584,837	2.359	69	478.705,498 483.584,837	70	478.703,444 483.584,837	2.054
70	478.703,444 483.584,837	71	478.702,226 483.581,185	3.85	71	478.702,226 483.581,185	72	478.703,063 483.573,274	7.955	72	478.703,063 483.573,274	73	478.703,063 483.566,808	6.466
73	478.703,063 483.566,808	74	478.701,77 483.563,081	3.945	74	478.701,77 483.563,081	75	478.699,639 483.559,81	3.904	75	478.699,639 483.559,81	76	478.696,116 483.554,401	6.455
76	478.696,116 483.554,401	77	478.694,769 483.546,726	7.792	77	478.694,769 483.546,726	78	478.694,914 483.538,781	7.946	78	478.694,914 483.538,781	79	478.692,86 483.534,826	4.457
79	478.692,86 483.534,826	80	478.689,055 483.534,826	3.805	80	478.689,055 483.534,826	81	478.687,229 483.535,815	2.077	81	478.687,229 483.535,815	82	478.686,011 483.540,151	4.504
82	478.686,011 483.540,151	1	478.687,914 483.550,876	10.893										

** Lungimile segmentelor sunt determinate în planul de proiecție Stereo 70 și sunt rotunjite la 1 milimetru.

*** Distanța dintre puncte este formată din segmente cumulate ce sunt mai mici decât valoarea 1 milimetru.

**DATE DESPRE IMOBILUL NR. 1581**

Oficiul de Cadastru și Publicitate Imobiliară SIBIU
Biroul de Cadastru și Publicitate Imobiliară Agnita

A. Partea I. Descrierea imobilului

TEREN Extravilan

Adresa: Jud. Sibiu

Nr. Crt	Nr cadastral Nr. topografic	Suprafața* (mp)	Observații / Referințe
A1	100096	9.965	Sector cadastral:74 Teren neimprejmuit;

B. Partea II. Proprietari și acte

Inscrieri privitoare la dreptul de proprietate și alte drepturi reale		Referințe
5608 / 22/10/2009		
Act Notarial nr. 728, din 16/07/2001 emis de BNP MOLDOVAN LENUTA;		
B1	Intabulare, drept de PROPRIETATE donatie cu titlu gratuit si cu scutire de raport, dobandit prin Conventie, cota actuala 1/1 1) BUDAC IOAN, si sotia 2) BUDAC ABIGAILA	A1

C. Partea III. SARCINI .

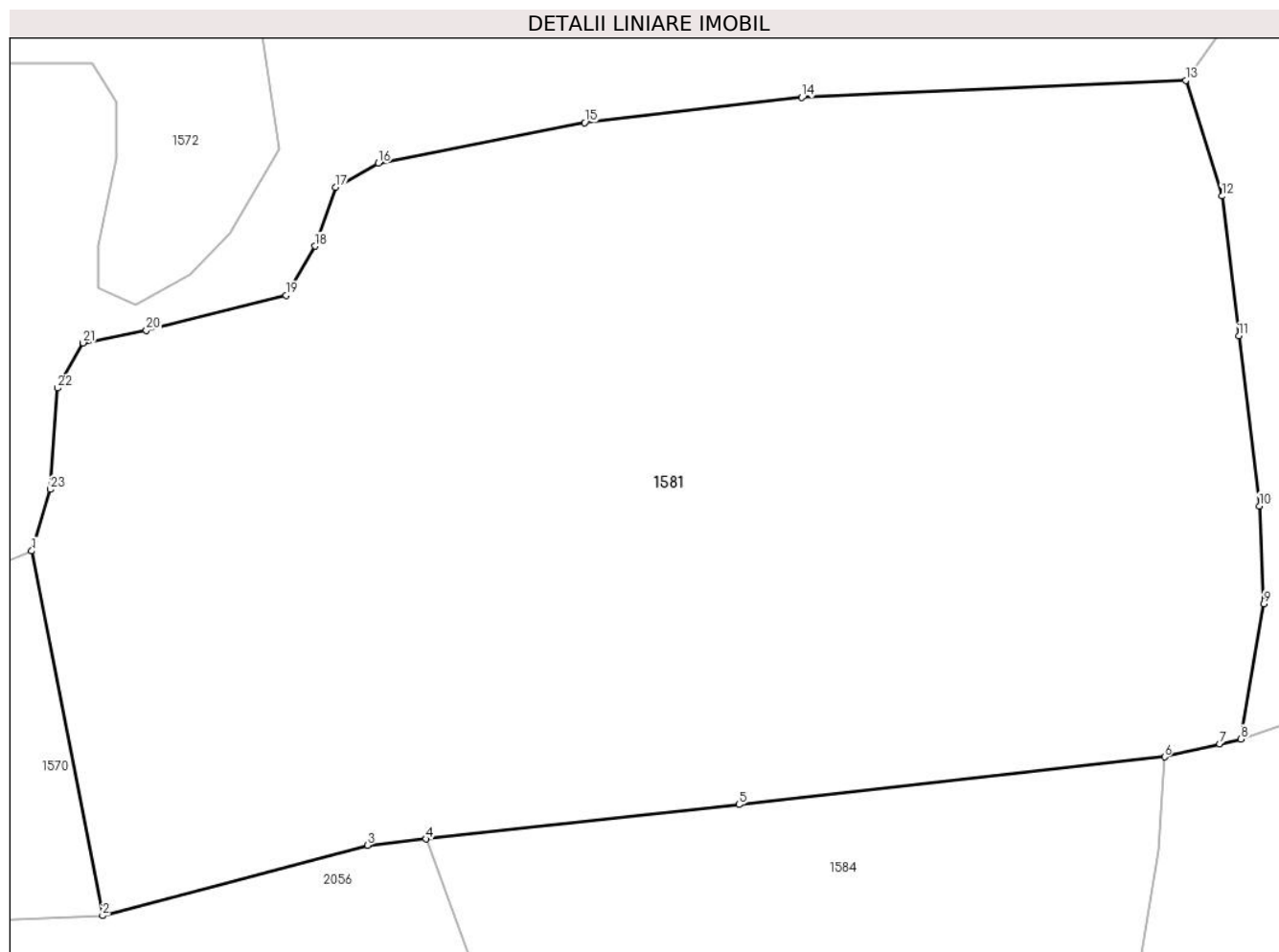
Inscrieri privind dezmembramintele dreptului de proprietate, drepturi reale de garanție și sarcini	Referințe
NU SUNT	

Anexa Nr. 1 La Partea I

Teren

Nr cadastral	Suprafața (mp)*	Observații / Referințe
100096	9.965	

* Suprafața este determinată în planul de proiecție Stereo 70.



Date referitoare la teren

Crt	Categorie folosință	Intra vilan	Suprafața (mp)	Tarla	Parcelă	Nr. topo	Observații / Referințe
1	faneata	NU	9.965	111	3284/2	-	

Lungime Segmente

1) Valorile lungimilor segmentelor sunt obținute din proiecție în plan.

Punct început	X / Y	Punct sfârșit	X / Y	Lungime segment (** (m)
1	478.575,266 483.470,412	2	478.583,275 483.429,24	41.944
3	478.613,219 483.437,183	4	478.619,803 483.437,904	6.623
5	478.655,197 483.441,78	6	478.703,261 483.447,175	48.366
7	478.709,468 483.448,629	8	478.711,901 483.449,199	2.499
9	478.714,467 483.464,441	10	478.713,959 483.475,496	11.067

Punct început	X / Y	Punct sfârșit	X / Y	Lungime segment (** (m)
2	478.583,275 483.429,24	3	478.613,219 483.437,183	30.98
4	478.619,803 483.437,904	5	478.655,197 483.441,78	35.606
6	478.703,261 483.447,175	7	478.709,468 483.448,629	6.375
8	478.711,901 483.449,199	9	478.714,467 483.464,441	15.456
10	478.713,959 483.475,496	11	478.711,653 483.494,695	19.337

Punct început	X / Y	Punct sfârșit	X / Y	Lungime segment (** (m)
11	478.711,653 483.494,695	12	478.709,757 483.510,475	15.893
13	478.705,644 483.523,551	14	478.662,281 483.521,609	43.406
15	478.637,758 483.518,771	16	478.614,439 483.514,183	23.766
17	478.609,586 483.511,455	18	478.607,289 483.504,837	7.005
19	478.603,996 483.499,257	20	478.588,232 483.495,336	16.244
21	478.581,078 483.493,907	22	478.578,217 483.488,802	5.852
23	478.577,4 483.477,367	1	478.575,266 483.470,412	7.275

Punct început	X / Y	Punct sfârșit	X / Y	Lungime segment (** (m)
12	478.709,757 483.510,475	13	478.705,644 483.523,551	13.708
14	478.662,281 483.521,609	15	478.637,758 483.518,771	24.687
16	478.614,439 483.514,183	17	478.609,586 483.511,455	5.567
18	478.607,289 483.504,837	19	478.603,996 483.499,257	6.479
20	478.588,232 483.495,336	21	478.581,078 483.493,907	7.295
22	478.578,217 483.488,802	23	478.577,4 483.477,367	11.464

** Lungimile segmentelor sunt determinate în planul de proiecție Stereo 70 și sunt rotunjite la 1 milimetru.

*** Distanța dintre puncte este formată din segmente cumulate ce sunt mai mici decât valoarea 1 milimetru.

**DATE DESPRE IMOBILUL NR. 1582**

Oficiul de Cadastru și Publicitate Imobiliară SIBIU
Biroul de Cadastru și Publicitate Imobiliară Agnita

A. Partea I. Descrierea imobilului

TEREN Extravilan

Adresa: Jud. Sibiu

Nr. Crt	Nr cadastral Nr. topografic	Suprafața* (mp)	Observații / Referințe
A1	100101	5.887	Sector cadastral:74 Teren neimprejmuit;

B. Partea II. Proprietari și acte

Inscrieri privitoare la dreptul de proprietate și alte drepturi reale		Referințe
5607 / 22/10/2009		
Act Notarial nr. 728, din 16/07/2001 emis de BNP MOLDOVAN LENUTA;		
B1	Intabulare, drept de PROPRIETATE donatie cu titlu gratuit si cu scutire de raport, dobandit prin Conventie, cota actuala 1/1	A1
	1) BUDAC IOAN , si sotia 2) BUDAC ABIGAILA , bun comun	

C. Partea III. SARCINI .

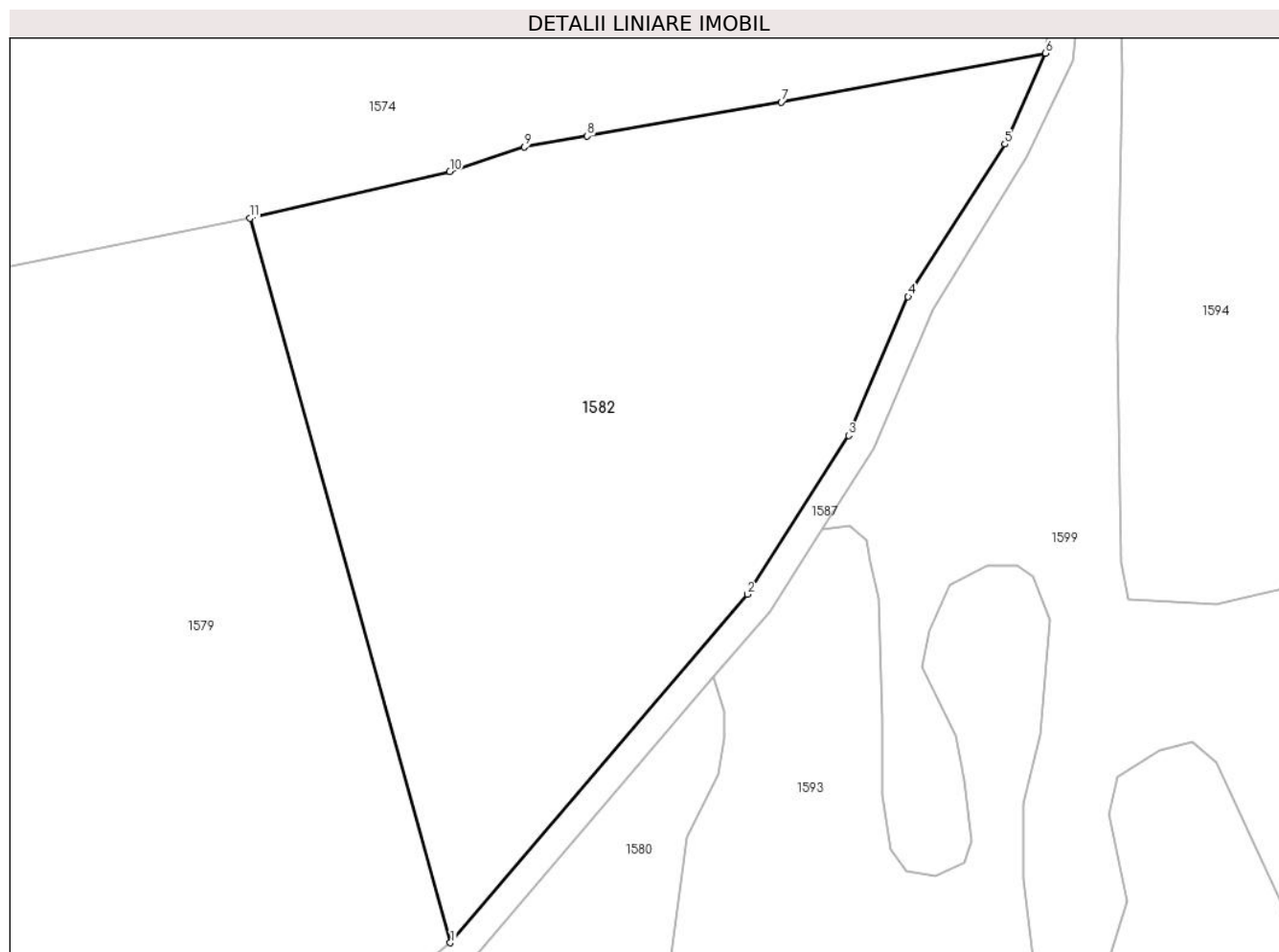
Inscrieri privind dezmembramintele dreptului de proprietate, drepturi reale de garanție și sarcini	Referințe
NU SUNT	

Anexa Nr. 1 La Partea I

Teren

Nr cadastral	Suprafața (mp)*	Observații / Referințe
100101	5.887	

* Suprafața este determinată în planul de proiecție Stereo 70.



Date referitoare la teren

Crt	Categorie folosință	Intra vilan	Suprafața (mp)	Tarla	Parcelă	Nr. topo	Observații / Referințe
1	faneata	NU	5.887	111	3296/1/2	-	

Lungime Segmente

1) Valorile lungimilor segmentelor sunt obținute din proiecție în plan.

Punct început	X / Y	Punct sfârșit	X / Y	Lungime segment (** (m)
1	478.632,748 483.631,806	2	478.671,804 483.677,591	60.18
2	478.671,804 483.677,591	3	478.685,101 483.698,467	24.751
3	478.685,101 483.698,467	4	478.692,945 483.716,71	19.858
4	478.692,945 483.716,71	5	478.705,655 483.736,759	23.738
5	478.705,655 483.736,759	6	478.711,025 483.748,713	13.105

Punct început	X / Y	Punct sfârșit	X / Y	Lungime segment (** (m)
6	478.711,025 483.748,713	7	478.676,29 483.742,287	35.324
7	478.676,29 483.742,287	8	478.650,75 483.737,837	25.925
8	478.650,75 483.737,837	9	478.642,467 483.736,393	8.408
9	478.642,467 483.736,393	10	478.632,656 483.733,162	10.329
10	478.632,656 483.733,162	11	478.606,347 483.727,023	27.016
11	478.606,347 483.727,023	1	478.632,748 483.631,806	98.809

** Lungimile segmentelor sunt determinate în planul de proiecție Stereo 70 și sunt rotunjite la 1 milimetru.

*** Distanța dintre puncte este formată din segmente cumulate ce sunt mai mici decât valoarea 1 milimetru.

**DATE DESPRE IMOBILUL NR. 1583**

Oficiul de Cadastru și Publicitate Imobiliară SIBIU
Biroul de Cadastru și Publicitate Imobiliară Agnita

A. Partea I. Descrierea imobilului

TEREN Extravilan

Adresa: Jud. Sibiu

Nr. Crt	Nr cadastral Nr. topografic	Suprafața* (mp)	Observații / Referințe
A1		1.131	Sector cadastral:74 Teren neimprejmuit;

B. Partea II. Proprietari și acte

Inscrieri privitoare la dreptul de proprietate și alte drepturi reale		Referințe
/		
Act Normativ nr. Legea 7, din 13/03/1997 emis de PARLAMENTUL ROMANIEI (CONFORM ART. 13 ALIN. 15);		
B1	Inscrierea provizorie, drept de PROPRIETATE, dobandit prin Lege, cota actuala 1/1 1) COMUNA BRUIU , CIF:4480270, Proprietar neidentificat	A1

C. Partea III. SARCINI .

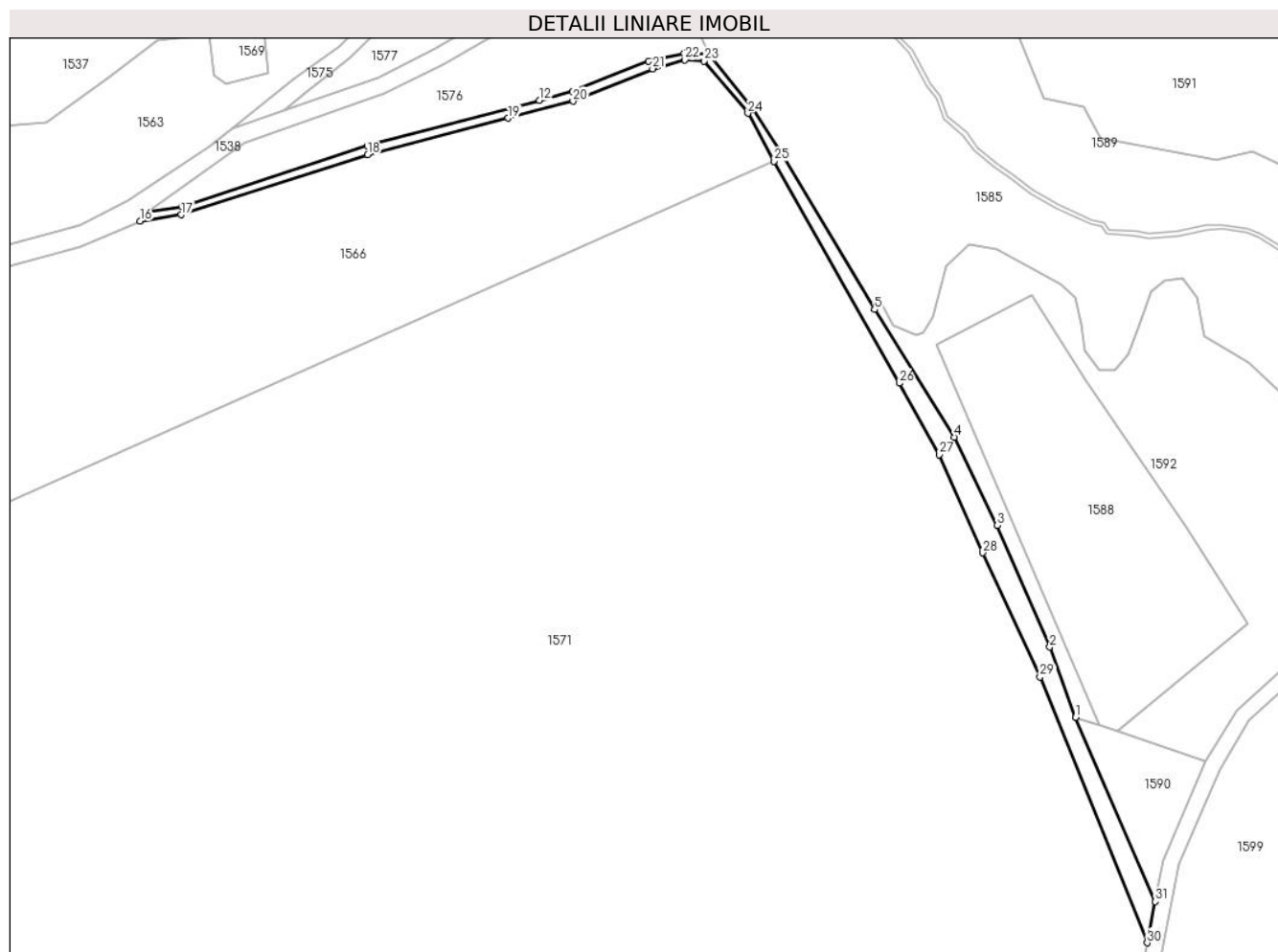
Inscrieri privind dezmembramintele dreptului de proprietate, drepturi reale de garanție și sarcini	Referințe
NU SUNT	

Anexa Nr. 1 La Partea I

Teren

Nr cadastral	Suprafața (mp)*	Observații / Referințe
	1.131	

* Suprafața este determinată în planul de proiecție Stereo 70.



Date referitoare la teren

Crt	Categorie folosință	Intravilan	Suprafața (mp)	Tarla	Parcelă	Nr. topo	Observații / Referințe
1	drum	NU	1.131	111	3296/2	-	

Lungime Segmente

1) Valorile lungimilor segmentelor sunt obținute din proiecție în plan.

Punct început	X / Y	Punct sfârșit	X / Y	Lungime segment (** (m)
1	478.695,058 483.868,153	2	478.689,189 483.884,031	16.928
3	478.677,327 483.911,523	4	478.667,656 483.931,466	22.164
5	478.649,542 483.960,317	6	478.628,834 483.994,913	40.32
7	478.622,156 484.005,539	8	478.611,929 484.018,154	16.24
9	478.606,444 484.018,259	10	478.598,429 484.016,468	8.213

Punct început	X / Y	Punct sfârșit	X / Y	Lungime segment (** (m)
2	478.689,189 483.884,031	3	478.677,327 483.911,523	29.942
4	478.667,656 483.931,466	5	478.649,542 483.960,317	34.066
6	478.628,834 483.994,913	7	478.622,156 484.005,539	12.55
8	478.611,929 484.018,154	9	478.606,444 484.018,259	5.486
10	478.598,429 484.016,468	11	478.581,275 484.009,606	18.476

Punct început	X / Y	Punct sfârșit	X / Y	Lungime segment (** (m)
11	478.581,275 484.009,606	12	478.573,75 484.007,617	7.783
13	478.534,887 483.997,342	14	478.492,792 483.983,62	44.275
15	478.485,141 483.982,321	16	478.483,344 483.980,282	2.718
17	478.492,717 483.981,735	18	478.534,897 483.995,298	44.307
19	478.566,677 484.003,588	20	478.581,335 484.007,411	15.148
21	478.599,354 484.014,75	22	478.606,668 484.016,763	7.586
23	478.611,049 484.016,522	24	478.620,911 484.004,69	15.403
25	478.626,869 483.993,826	26	478.655,142 483.943,649	57.594
27	478.664,138 483.927,493	28	478.674,076 483.905,283	24.332
29	478.686,983 483.877,279	30	478.711,253 483.817,149	64.843
31	478.713,113 483.826,446	1	478.695,058 483.868,153	45.447

Punct început	X / Y	Punct sfârșit	X / Y	Lungime segment (** (m)
12	478.573,75 484.007,617	13	478.534,887 483.997,342	40.198
14	478.492,792 483.983,62	15	478.485,141 483.982,321	7.76
16	478.483,344 483.980,282	17	478.492,717 483.981,735	9.485
18	478.534,897 483.995,298	19	478.566,677 484.003,588	32.843
20	478.581,335 484.007,411	21	478.599,354 484.014,75	19.456
22	478.606,668 484.016,763	23	478.611,049 484.016,522	4.388
24	478.620,911 484.004,69	25	478.626,869 483.993,826	12.39
26	478.655,142 483.943,649	27	478.664,138 483.927,493	18.492
28	478.674,076 483.905,283	29	478.686,983 483.877,279	30.835
30	478.711,253 483.817,149	31	478.713,113 483.826,446	9.481

** Lungimile segmentelor sunt determinate în planul de proiecție Stereo 70 și sunt rotunjite la 1 milimetru.

*** Distanța dintre puncte este formată din segmente cumulate ce sunt mai mici decât valoarea 1 milimetru.

**DATE DESPRE IMOBILUL NR. 1584**

Oficiul de Cadastru și Publicitate Imobiliară SIBIU
Biroul de Cadastru și Publicitate Imobiliară Agnita

A. Partea I. Descrierea imobilului

TEREN Extravilan

Adresa: Jud. Sibiu

Nr. Crt	Nr cadastral Nr. topografic	Suprafața* (mp)	Observații / Referințe
A1		2.377	Sector cadastral:74 Teren neimprejmuit;

B. Partea II. Proprietari și acte

Inscrieri privitoare la dreptul de proprietate și alte drepturi reale	Referințe
/	
Act Normativ nr. Legea 7, din 13/03/1997 emis de PARLAMENTUL ROMANIEI (CONFORM ART. 13 ALIN. 15);	
B1	Inscrierea provizorie, drept de PROPRIETATE, dobandit prin Lege, cota actuala 1/1
	1) COMUNA BRUIU , CIF:4480270, Proprietar neidentificat

C. Partea III. SARCINI .

Inscrieri privind dezmembramintele dreptului de proprietate, drepturi reale de garanție și sarcini	Referințe
NU SUNT	

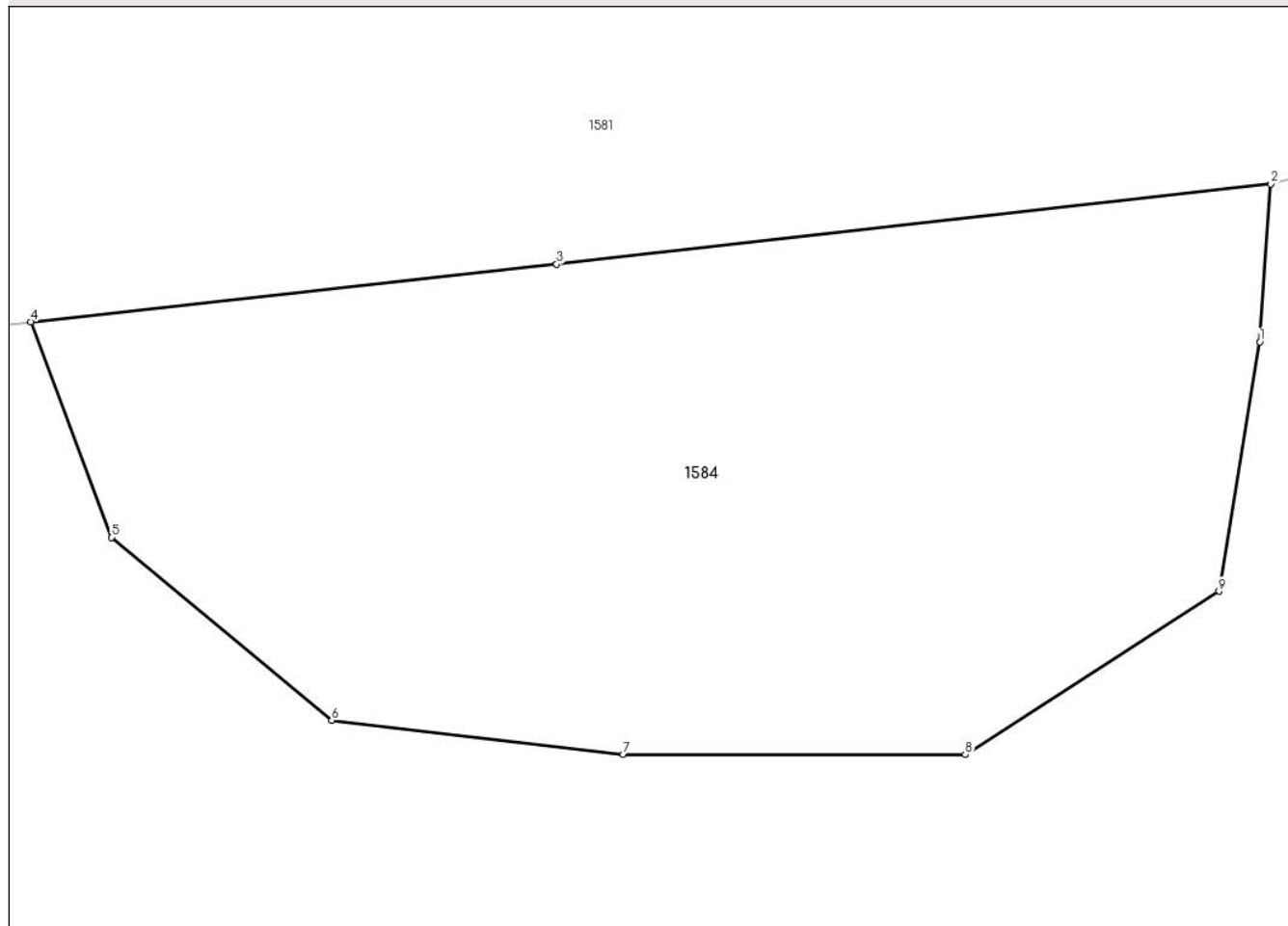
Anexa Nr. 1 La Partea I

Teren

Nr cadastral	Suprafața (mp)*	Observații / Referințe
	2.377	

* Suprafața este determinată în planul de proiecție Stereo 70.

DETALII LINIARE IMOBIL



Date referitoare la teren

Crt	Categorie folosință	Intravilan	Suprafața (mp)	Tarla	Parcelă	Nr. topo	Observații / Referințe
1	faneata	NU	2.377	111	3282	-	

Lungime Segmente

1) Valorile lungimilor segmentelor sunt obținute din proiecție în plan.

Punct început	X / Y	Punct sfârșit	X / Y	Lungime segment (** (m)
1	478.702,524 483.436,546	2	478.703,261 483.447,175	10.655
2	478.703,261 483.447,175	3	478.655,197 483.441,78	48.366
3	478.655,197 483.441,78	4	478.619,803 483.437,904	35.606
4	478.619,803 483.437,904	5	478.625,219 483.423,395	15.487
5	478.625,219 483.423,395	6	478.640,059 483.411,078	19.286

Punct început	X / Y	Punct sfârșit	X / Y	Lungime segment (** (m)
6	478.640,059 483.411,078	7	478.659,678 483.408,789	19.752
7	478.659,678 483.408,789	8	478.682,696 483.408,777	23.018
8	478.682,696 483.408,777	9	478.699,784 483.419,765	20.317
9	478.699,784 483.419,765	1	478.702,524 483.436,546	17.004

** Lungimile segmentelor sunt determinate în planul de proiecție Stereo 70 și sunt rotunjite la 1 milimetru.

*** Distanța dintre puncte este formată din segmente cumulate ce sunt mai mici decât valoarea 1 milimetru.

**DATE DESPRE IMOBILUL NR. 1585**

Oficiul de Cadastru și Publicitate Imobiliară SIBIU
Biroul de Cadastru și Publicitate Imobiliară Agnita

A. Partea I. Descrierea imobilului

TEREN Extravilan

Adresa: Jud. Sibiu

Nr. Crt	Nr cadastral Nr. topografic	Suprafața* (mp)	Observații / Referințe
A1		6.033	Sector cadastral:74 Teren neimprejmuit;

B. Partea II. Proprietari și acte

Inscrieri privitoare la dreptul de proprietate și alte drepturi reale	Referințe
/	
Act Normativ nr. Legea 7, din 13/03/1997 emis de PARLAMENTUL ROMANIEI (CONFORM ART. 13 ALIN. 15);	
B1	Inscrierea provizorie, drept de PROPRIETATE, dobandit prin Lege, cota actuala 1/1
	1) COMUNA BRUIU , CIF:4480270, Proprietar neidentificat

C. Partea III. SARCINI .

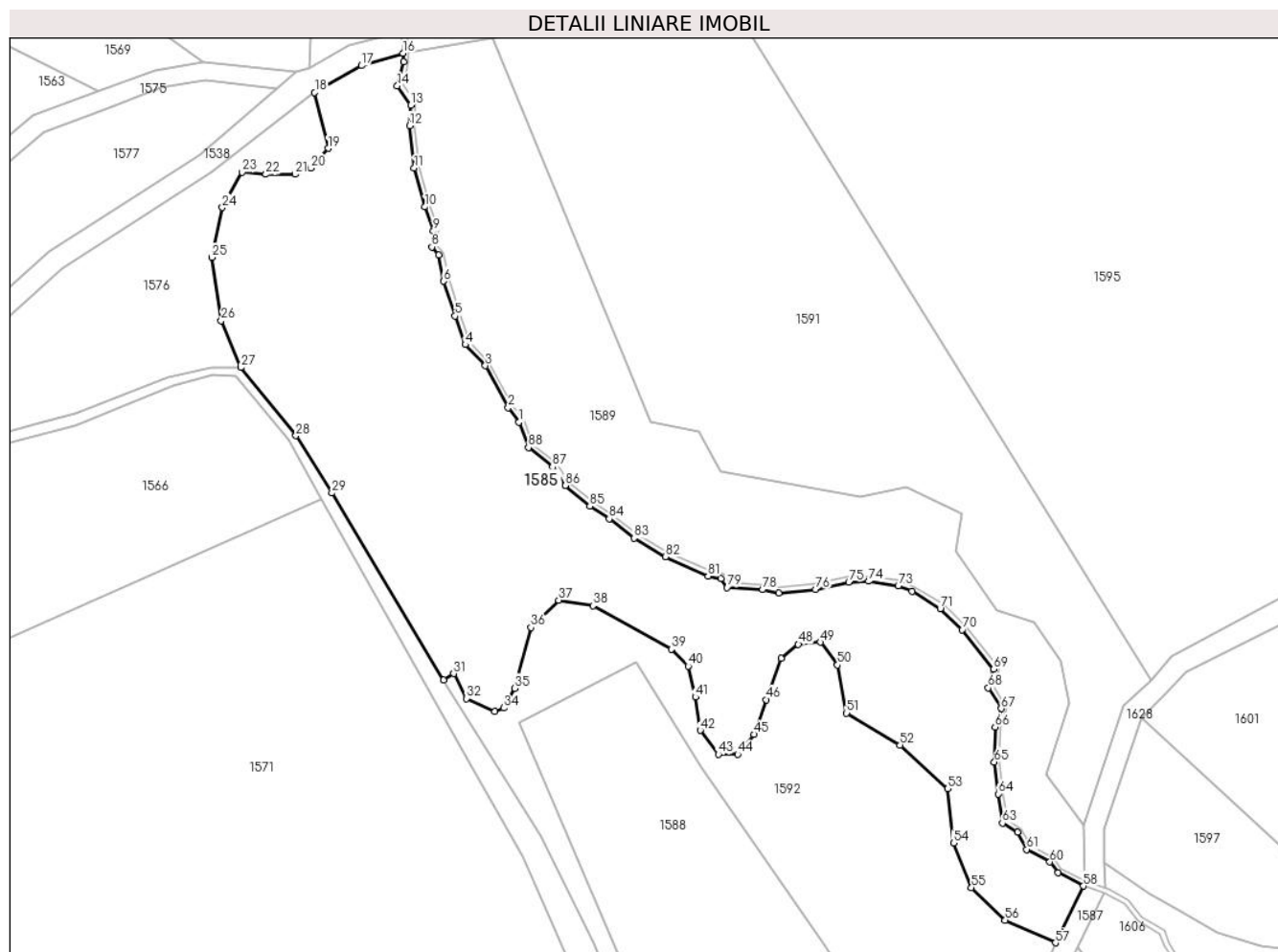
Inscrieri privind dezmembramintele dreptului de proprietate, drepturi reale de garanție și sarcini	Referințe
NU SUNT	

Anexa Nr. 1 La Partea I

Teren

Nr cadastral	Suprafața (mp)*	Observații / Referințe
	6.033	

* Suprafața este determinată în planul de proiecție Stereo 70.



Date referitoare la teren

Crt	Categorie folosință	Intravilan	Suprafața (mp)	Tarla	Parcelă	Nr. topo	Observații / Referințe
1	padure	NU	6.033	111	3298	-	Tufaris

Lungime Segmente

1) Valorile lungimilor segmentelor sunt obținute din proiecție în plan.

Punct început	X / Y	Punct sfârșit	X / Y	Lungime segment
1	478.663,518 484.008,058	2	478.661,499 484.010,72	3.341
4	478.653,554 484.022,4	5	478.651,692 484.027,696	5.614
7	478.648,617 484.039,008	8	478.647,373 484.040,504	1.946
10	478.646,075 484.047,93	11	478.644,069 484.055,088	7.434
13	478.643,438 484.066,752	14	478.640,937 484.070,3	4.341
16	478.641,975 484.076,375	17	478.634,283 484.074,093	8.023
2	478.661,499 484.010,72	3	478.657,276 484.018,502	8.854
5	478.651,692 484.027,696	6	478.649,561 484.034,172	6.818
8	478.647,373 484.040,504	9	478.647,63 484.043,422	2.929
11	478.644,069 484.055,088	12	478.643,215 484.062,974	7.932
14	478.640,937 484.070,3	15	478.642,089 484.074,739	4.586
17	478.634,283 484.074,093	18	478.625,624 484.069,117	9.987
3	478.657,276 484.018,502	4	478.653,554 484.022,4	5.39
6	478.649,561 484.034,172	7	478.648,617 484.039,008	4.927
9	478.647,63 484.043,422	10	478.646,075 484.047,93	4.769
12	478.643,215 484.062,974	13	478.643,438 484.066,752	3.785
15	478.642,089 484.074,739	16	478.641,975 484.076,375	1.64
18	478.625,624 484.069,117	19	478.628,123 484.058,744	10.67

Punct început	X / Y	Punct sfârșit	X / Y	Lungime segment	Punct început	X / Y	Punct sfârșit	X / Y	Lungime segment	Punct început	X / Y	Punct sfârșit	X / Y	Lungime segment
19	478.628,123 484.058,744	20	478.624,872 484.055,104	4.88	20	478.624,872 484.055,104	21	478.621,995 484.053,954	3.098	21	478.621,995 484.053,954	22	478.616,588 484.053,942	5.407
22	478.616,588 484.053,942	23	478.612,165 484.054,326	4.44	23	478.612,165 484.054,326	24	478.608,512 484.047,795	7.483	24	478.608,512 484.047,795	25	478.606,59 484.038,575	9.418
25	478.606,59 484.038,575	26	478.608,32 484.026,857	11.84 5	26	478.608,32 484.026,857	27	478.611,929 484.018,154	9.422	27	478.611,929 484.018,154	28	478.622,156 484.005,539	16.24
28	478.622,156 484.005,539	29	478.628,834 483.994,913	12.55	29	478.628,834 483.994,913	30	478.649,542 483.960,317	40.32	30	478.649,542 483.960,317	31	478.651,401 483.961,485	2.195
31	478.651,401 483.961,485	32	478.653,758 483.956,855	5.195	32	478.653,758 483.956,855	33	478.659,02 483.954,422	5.797	33	478.659,02 483.954,422	34	478.660,65 483.955,112	1.77
34	478.660,65 483.955,112	35	478.662,654 483.958,769	4.17	35	478.662,654 483.958,769	36	478.665,748 483.969,992	11.64 2	36	478.665,748 483.969,992	37	478.670,856 483.975,079	7.209
37	478.670,856 483.975,079	38	478.677,241 483.974,068	6.465	38	478.677,241 483.974,068	39	478.691,74 483.966,008	16.58 9	39	478.691,74 483.966,008	40	478.694,865 483.962,886	4.417
40	478.694,865 483.962,886	41	478.696,221 483.957,114	5.929	41	478.696,221 483.957,114	42	478.697,09 483.950,946	6.229	42	478.697,09 483.950,946	43	478.700,464 483.946,522	5.564
43	478.700,464 483.946,522	44	478.704,049 483.946,522	3.585	44	478.704,049 483.946,522	45	478.707,032 483.950,213	4.746	45	478.707,032 483.950,213	46	478.709,321 483.956,635	6.818
46	478.709,321 483.956,635	47	478.712,062 483.964,325	8.164	47	478.712,062 483.964,325	48	478.715,275 483.966,893	4.113	48	478.715,275 483.966,893	49	478.719,362 483.967,294	4.107
49	478.719,362 483.967,294	50	478.722,546 483.963,082	5.28	50	478.722,546 483.963,082	51	478.724,241 483.954,155	9.086	51	478.724,241 483.954,155	52	478.734,141 483.948,259	11.52 3
52	478.734,141 483.948,259	53	478.742,961 483.940,167	11.97	53	478.742,961 483.940,167	54	478.744,041 483.930,097	10.12 8	54	478.744,041 483.930,097	55	478.747,349 483.921,831	8.903
55	478.747,349 483.921,831	56	478.753,611 483.915,83	8.673	56	478.753,611 483.915,83	57	478.762,94 483.911,617	10.23 6	57	478.762,94 483.911,617	58	478.768,116 483.922,111	11.70 1
58	478.768,116 483.922,111	59	478.763,385 483.924,559	5.327	59	478.763,385 483.924,559	60	478.761,91 483.926,576	2.499	60	478.761,91 483.926,576	61	478.757,62 483.928,914	4.886
61	478.757,62 483.928,914	62	478.755,911 483.932,096	3.612	62	478.755,911 483.932,096	63	478.753,12 483.933,77	3.255	63	478.753,12 483.933,77	64	478.752,311 483.939,186	5.476
64	478.752,311 483.939,186	65	478.751,609 483.945,108	5.963	65	478.751,609 483.945,108	66	478.751,766 483.951,558	6.452	66	478.751,766 483.951,558	67	478.752,881 483.954,973	3.592
67	478.752,881 483.954,973	68	478.750,485 483.958,834	4.544	68	478.750,485 483.958,834	69	478.751,482 483.962,283	3.59	69	478.751,482 483.962,283	70	478.745,652 483.969,613	9.366
70	478.745,652 483.969,613	71	478.741,589 483.973,529	5.643	71	478.741,589 483.973,529	72	478.736,327 483.976,684	6.135	72	478.736,327 483.976,684	73	478.733,793 483.977,763	2.754
73	478.733,793 483.977,763	74	478.728,318 483.978,571	5.534	74	478.728,318 483.978,571	75	478.724,62 483.978,429	3.701	75	478.724,62 483.978,429	76	478.718,446 483.977,071	6.322
76	478.718,446 483.977,071	77	478.711,617 483.976,391	6.863	77	478.711,617 483.976,391	78	478.708,687 483.977,008	2.994	78	478.708,687 483.977,008	79	478.702,107 483.977,414	6.593
79	478.702,107 483.977,414	80	478.700,957 483.979,09	2.033	80	478.700,957 483.979,09	81	478.698,532 483.979,551	2.468	81	478.698,532 483.979,551	82	478.690,678 483.983,122	8.628
82	478.690,678 483.983,122	83	478.684,83 483.986,564	6.786	83	478.684,83 483.986,564	84	478.680,219 483.990,142	5.836	84	478.680,219 483.990,142	85	478.676,624 483.992,485	4.291
85	478.676,624 483.992,485	86	478.672,074 483.996,321	5.951	86	478.672,074 483.996,321	87	478.669,712 483.999,736	4.152	87	478.669,712 483.999,736	88	478.665,269 484.003,346	5.725
88	478.665,269 484.003,346	1	478.663,518 484.008,058	5.027										

** Lungimile segmentelor sunt determinate în planul de proiecție Stereo 70 și sunt rotunjite la 1 milimetru.

*** Distanța dintre puncte este formată din segmente cumulate ce sunt mai mici decât valoarea 1 milimetru.

**DATE DESPRE IMOBILUL NR. 1586**

Oficiul de Cadastru și Publicitate Imobiliară SIBIU
Biroul de Cadastru și Publicitate Imobiliară Agnita

A. Partea I. Descrierea imobilului

TEREN Extravilan

Adresa: Jud. Sibiu

Nr. Crt	Nr cadastral Nr. topografic	Suprafața* (mp)	Observații / Referințe
A1	102039	2.600	Sector cadastral:74 Teren neimprejmuit;

B. Partea II. Proprietari și acte

Inscrieri privitoare la dreptul de proprietate și alte drepturi reale		Referințe
3670 / 17/03/2022		
Act Notarial nr. 775, din 20/03/2009 emis de NP Schneider-Chelemen Eleonora-Sonia (contract de vânzare-cumpărare);		
B1	Intabulare, drept de PROPRIETATE, dobandit prin Conventie, cota actuala 1/1 1) SC AGRORA SRL, CIF:14641510	A1

C. Partea III. SARCINI .

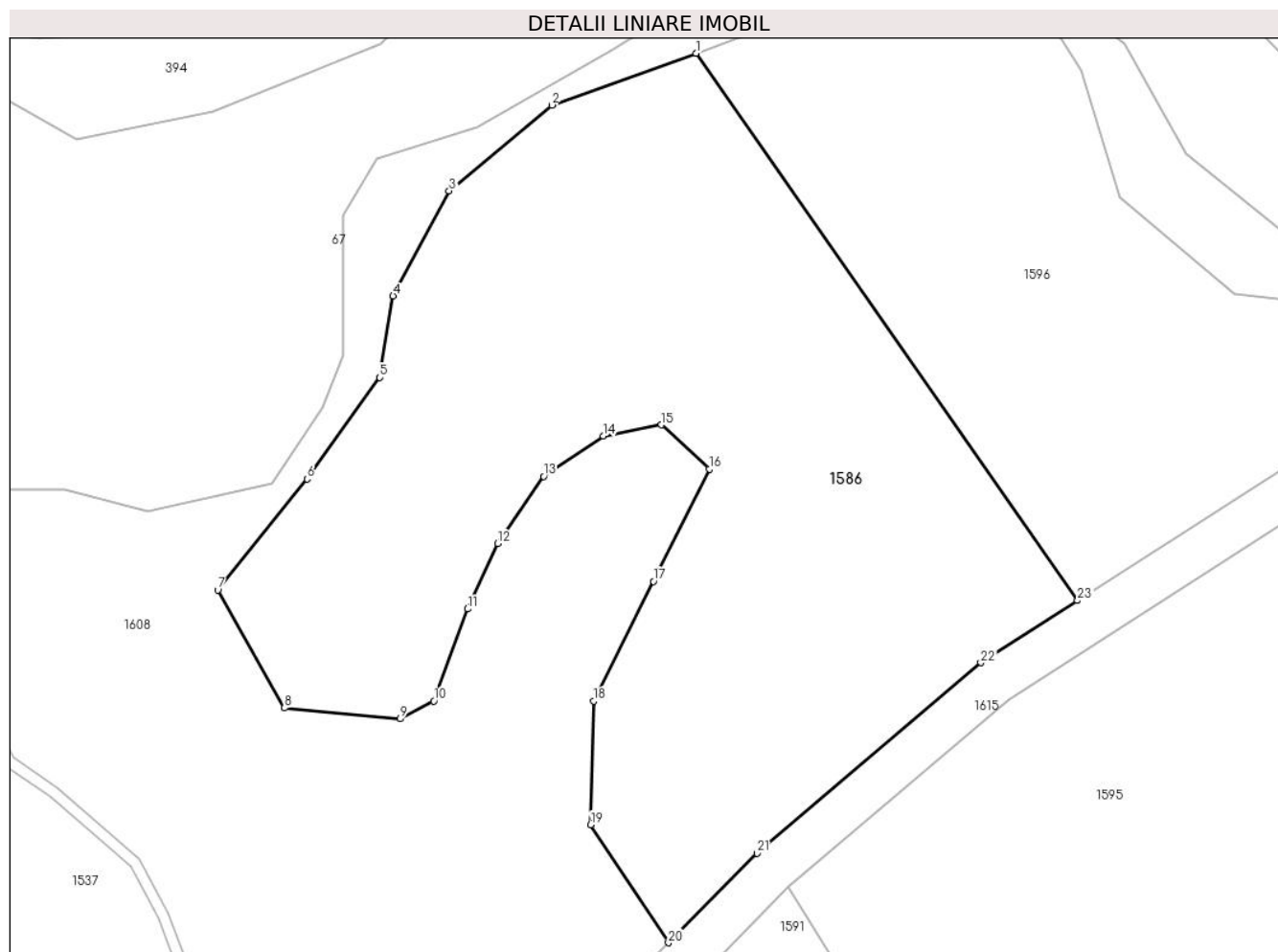
Inscrieri privind dezmembramintele dreptului de proprietate, drepturi reale de garanție și sarcini	Referințe
NU SUNT	

Anexa Nr. 1 La Partea I

Teren

Nr cadastral	Suprafața (mp)*	Observații / Referințe
102039	2.600	

* Suprafața este determinată în planul de proiecție Stereo 70.



Date referitoare la teren

Crt	Categorie folosință	Intravilan	Suprafața (mp)	Tarla	Parcelă	Nr. topo	Observații / Referințe
1	pasune	NU	2.600	111	3334/1	-	

Lungime Segmente

1) Valorile lungimilor segmentelor sunt obținute din proiecție în plan.

Punct început	X / Y	Punct sfârșit	X / Y	Lungime segment (** (m)
1	478.684,581 484.174,363	2	478.672,104 484.169,879	13.258
3	478.663,208 484.162,457	4	478.658,356 484.153,376	10.296
5	478.657,203 484.146,296	6	478.650,909 484.137,513	10.805
7	478.643,168 484.127,901	8	478.648,946 484.117,701	11.723
9	478.658,972 484.116,768	10	478.661,885 484.118,301	3.292

Punct început	X / Y	Punct sfârșit	X / Y	Lungime segment (** (m)
2	478.672,104 484.169,879	3	478.663,208 484.162,457	11.586
4	478.658,356 484.153,376	5	478.657,203 484.146,296	7.173
6	478.650,909 484.137,513	7	478.643,168 484.127,901	12.342
8	478.648,946 484.117,701	9	478.658,972 484.116,768	10.069
10	478.661,885 484.118,301	11	478.664,801 484.126,269	8.485

Punct început	X / Y	Punct sfârșit	X / Y	Lungime segment (** (m))
11	478.664,801 484.126,269	12	478.667,41 484.131,94	6.242
13	478.671,399 484.137,743	14	478.676,562 484.141,245	6.239
15	478.681,598 484.142,2	16	478.685,741 484.138,38	5.635
17	478.680,901 484.128,665	18	478.675,744 484.118,314	11.565
19	478.675,472 484.107,606	20	478.682,194 484.097,387	12.232
21	478.689,876 484.105,131	22	478.709,249 484.121,615	25.437
23	478.717,628 484.126,999	1	478.684,581 484.174,363	57.753

Punct început	X / Y	Punct sfârșit	X / Y	Lungime segment (** (m))
12	478.667,41 484.131,94	13	478.671,399 484.137,743	7.042
14	478.676,562 484.141,245	15	478.681,598 484.142,2	5.126
16	478.685,741 484.138,38	17	478.680,901 484.128,665	10.854
18	478.675,744 484.118,314	19	478.675,472 484.107,606	10.711
20	478.682,194 484.097,387	21	478.689,876 484.105,131	10.908
22	478.709,249 484.121,615	23	478.717,628 484.126,999	9.96

** Lungimile segmentelor sunt determinate în planul de proiecție Stereo 70 și sunt rotunjite la 1 milimetru.

*** Distanța dintre puncte este formată din segmente cumulate ce sunt mai mici decât valoarea 1 milimetru.

**DATE DESPRE IMOBILUL NR. 1587**

Oficiul de Cadastru și Publicitate Imobiliară SIBIU
Biroul de Cadastru și Publicitate Imobiliară Agnita

A. Partea I. Descrierea imobilului

TEREN Extravilan

Adresa: Jud. Sibiu

Nr. Crt	Nr cadastral Nr. topografic	Suprafața* (mp)	Observații / Referințe
A1		1.600	Sector cadastral:74 Teren neimprejmuit;

B. Partea II. Proprietari și acte

Inscrieri privitoare la dreptul de proprietate și alte drepturi reale		Referințe
/		
Act Normativ nr. HG 978, din 19/09/2002 emis de GUVERNUL ROMANIEI (HOTARARE);		
B1	Intabulare, drept de PROPRIETATE, dobandit prin Lege, cota actuala 1/1 1) COMUNA BRUIU, CIF:4480270, Domeniu public	A1

C. Partea III. SARCINI .

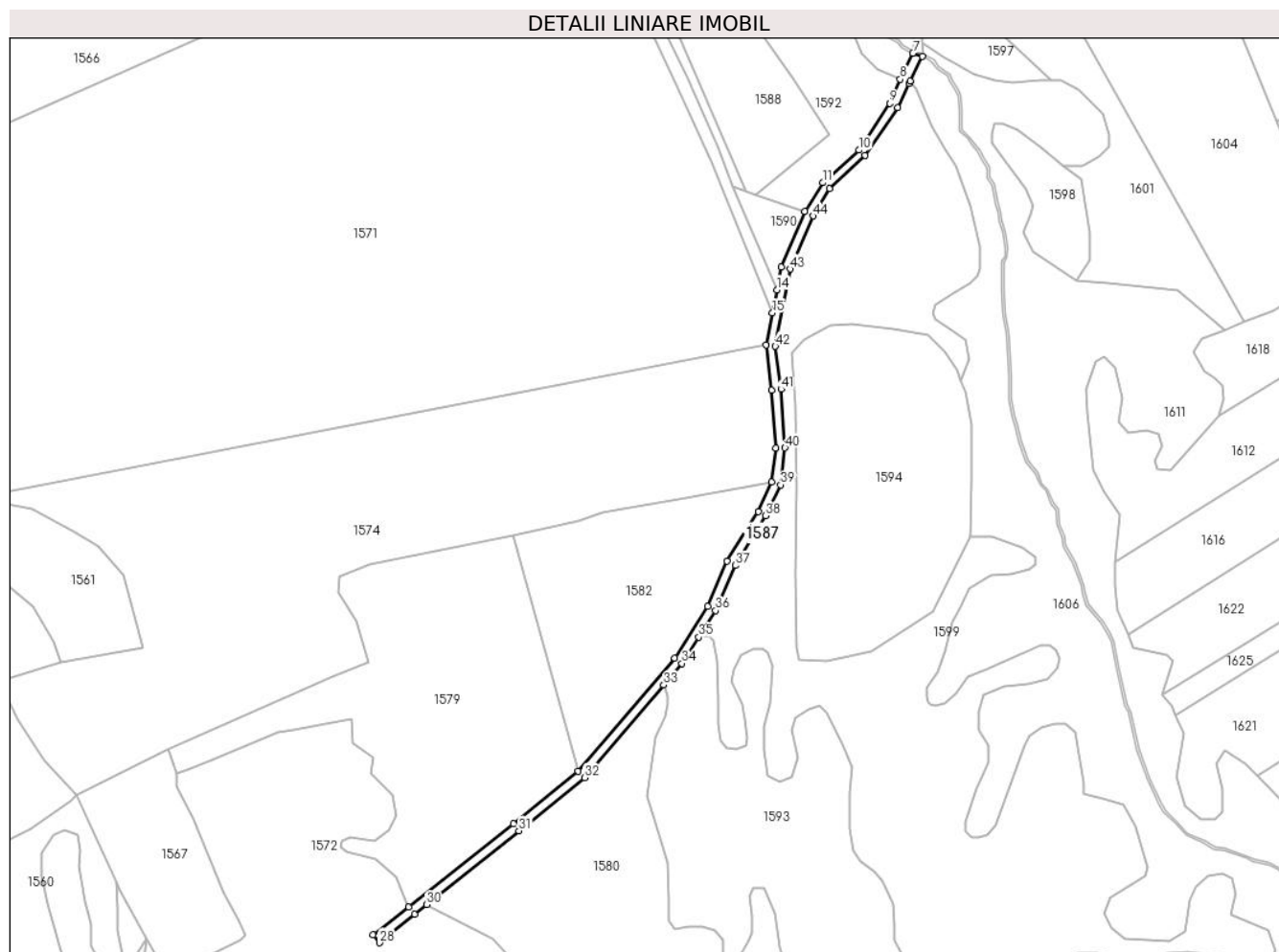
Inscrieri privind dezmembramintele dreptului de proprietate, drepturi reale de garanție și sarcini	Referințe
NU SUNT	

Anexa Nr. 1 La Partea I

Teren

Nr cadastral	Suprafața (mp)*	Observații / Referințe
	1.600	

* Suprafața este determinată în planul de proiecție Stereo 70.



Date referitoare la teren

Crt	Categorie folosință	Intravilan	Suprafața (mp)	Tarla	Parcelă	Nr. topo	Observații / Referințe
1	drum	NU	1.600	111	3297	-	

Lungime Segmente

1) Valorile lungimilor segmentelor sunt obținute din proiecție în plan.

Punct început	X / Y	Punct sfârșit	X / Y	Lungime segment
1	478.734,281 483.867,496	2	478.748,742 483.880,699	19.582
4	478.766,576 483.909,946	5	478.766,972 483.910,768	0.912
7	478.768,116 483.922,111	8	478.762,94 483.911,617	11.701
10	478.746,313 483.882,928	11	478.731,623 483.869,745	19.738
13	478.714,973 483.835,744	14	478.713,113 483.826,446	9.482
16	478.708,661 483.804,195	17	478.711,077 483.785,913	18.441
2	478.748,742 483.880,699	3	478.762,015 483.900,024	23.444
5	478.766,972 483.910,768	6	478.771,865 483.920,932	11.28
8	478.762,94 483.911,617	9	478.758,762 483.901,834	10.638
11	478.731,623 483.869,745	12	478.724,43 483.858,152	13.643
14	478.713,113 483.826,446	15	478.711,253 483.817,149	9.481
17	478.711,077 483.785,913	18	478.712,771 483.762,539	23.435
3	478.762,015 483.900,024	4	478.766,576 483.909,946	10.92
6	478.771,865 483.920,932	7	478.768,116 483.922,111	3.93
9	478.758,762 483.901,834	10	478.746,313 483.882,928	22.637
12	478.724,43 483.858,152	13	478.714,973 483.835,744	24.322
15	478.711,253 483.817,149	16	478.708,661 483.804,195	13.211
18	478.712,771 483.762,539	19	478.711,025 483.748,713	13.936

Punct început	X / Y	Punct sfârșit	X / Y	Lungime segment	Punct început	X / Y	Punct sfârșit	X / Y	Lungime segment	Punct început	X / Y	Punct sfârșit	X / Y	Lungime segment
19	478.711,025 483.748,713	20	478.705,655 483.736,759	13.105	20	478.705,655 483.736,759	21	478.692,945 483.716,71	23.738	21	478.692,945 483.716,71	22	478.685,101 483.698,467	19.858
22	478.685,101 483.698,467	23	478.671,804 483.677,591	24.751	23	478.671,804 483.677,591	24	478.632,748 483.631,806	60.18	24	478.632,748 483.631,806	25	478.606,602 483.610,597	33.667
25	478.606,602 483.610,597	26	478.564,182 483.577,024	54.098	26	478.564,182 483.577,024	27	478.549,794 483.565,637	18.349	27	478.549,794 483.565,637	28	478.552,276 483.562,5	4.0
28	478.552,276 483.562,5	29	478.566,508 483.574,072	18.343	29	478.566,508 483.574,072	30	478.571,339 483.577,92	6.176	30	478.571,339 483.577,92	31	478.608,773 483.607,743	47.861
31	478.608,773 483.607,743	32	478.635,308 483.629,232	34.145	32	478.635,308 483.629,232	33	478.667,307 483.666,72	49.288	33	478.667,307 483.666,72	34	478.674,726 483.675,412	11.428
34	478.674,726 483.675,412	35	478.681,545 483.686,091	12.67	35	478.681,545 483.686,091	36	478.688,364 483.696,771	12.671	36	478.688,364 483.696,771	37	478.696,258 483.715,064	19.924
37	478.696,258 483.715,064	38	478.708,586 483.735,131	23.551	38	478.708,586 483.735,131	39	478.714,573 483.747,664	13.89	39	478.714,573 483.747,664	40	478.716,362 483.762,565	15.008
40	478.716,362 483.762,565	41	478.714,813 483.786,302	23.787	41	478.714,813 483.786,302	42	478.712,453 483.803,602	17.46	42	478.712,453 483.803,602	43	478.718,446 483.834,865	31.832
43	478.718,446 483.834,865	44	478.727,732 483.856,309	23.368	44	478.727,732 483.856,309	1	478.734,281 483.867,496	12.963					

** Lungimile segmentelor sunt determinate în planul de proiecție Stereo 70 și sunt rotunjite la 1 milimetru.

*** Distanța dintre puncte este formată din segmente cumulate ce sunt mai mici decât valoarea 1 milimetru.

**DATE DESPRE IMOBILUL NR. 1588**

Oficiul de Cadastru și Publicitate Imobiliară SIBIU
Biroul de Cadastru și Publicitate Imobiliară Agnita

A. Partea I. Descrierea imobilului

TEREN Extravilan

Adresa: Jud. Sibiu

Nr. Crt	Nr cadastral Nr. topografic	Suprafața* (mp)	Observații / Referințe
A1	100082	3.012	Sector cadastral:74 Teren neimprejmuit;

B. Partea II. Proprietari și acte

Inscrieri privitoare la dreptul de proprietate și alte drepturi reale		Referințe
5614 / 22/10/2009		
Act Notarial nr. 744, din 19/07/2001 emis de BNP MOLDOVAN LENUTA;		
B1	Intabulare, drept de PROPRIETATE donatie cu titlu gratuit si cu scutire de raport, dobandit prin Conventie, cota actuala 1/1 1) BUDAC IOAN , si sotia 2) BUDAC ABIGAILA	A1

C. Partea III. SARCINI .

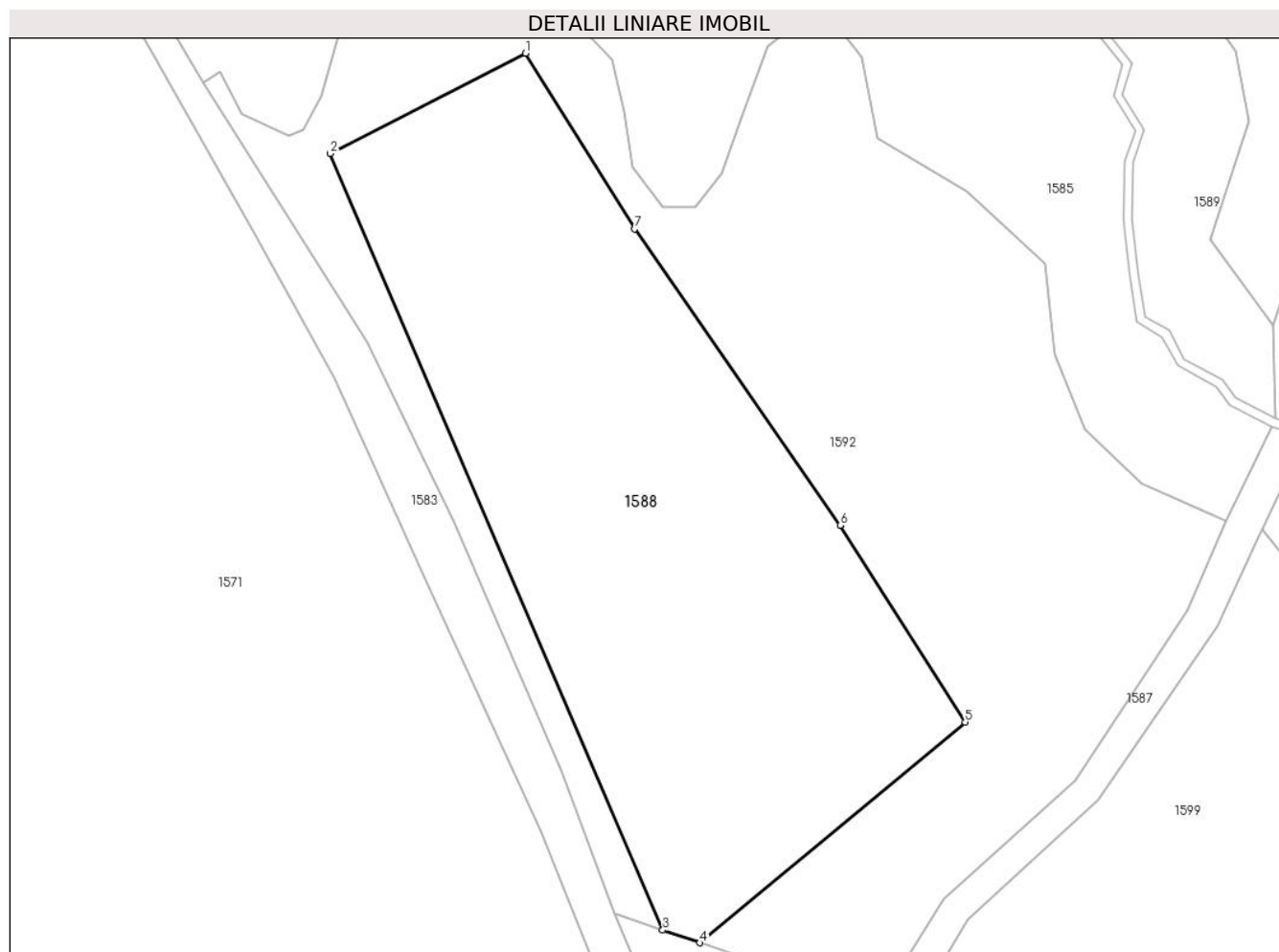
Inscrieri privind dezmembramintele dreptului de proprietate, drepturi reale de garanție și sarcini	Referințe
NU SUNT	

Anexa Nr. 1 La Partea I

Teren

Nr cadastral	Suprafața (mp)*	Observații / Referințe
100082	3.012	

* Suprafața este determinată în planul de proiecție Stereo 70.



Date referitoare la teren

Crt	Categorie folosință	Intravilan	Suprafața (mp)	Tarla	Parcelă	Nr. topo	Observații / Referințe
1	arabil	NU	3.012	111	3296/4	-	

Lungime Segmente

1) Valorile lungimilor segmentelor sunt obținute din proiecție în plan.

Punct început	X / Y	Punct sfârșit	X / Y	Lungime segment (** (m)
1	478.685,244 483.963,545	2	478.663,56 483.952,422	24.37
2	478.663,56 483.952,422	3	478.700,477 483.866,308	93.694
3	478.700,477 483.866,308	4	478.704,586 483.864,909	4.341
4	478.704,586 483.864,909	5	478.734,05 483.889,377	38.299
5	478.734,05 483.889,377	6	478.720,159 483.911,192	25.862

Punct început	X / Y	Punct sfârșit	X / Y	Lungime segment (** (m)
6	478.720,159 483.911,192	7	478.697,355 483.944,081	40.021
7	478.697,355 483.944,081	1	478.685,244 483.963,545	22.924

** Lungimile segmentelor sunt determinate în planul de proiecție Stereo 70 și sunt rotunjite la 1 milimetru.

*** Distanța dintre puncte este formată din segmente cumulate ce sunt mai mici decât valoarea 1 milimetru.

**DATE DESPRE IMOBILUL NR. 1589**

Oficiul de Cadastru și Publicitate Imobiliară SIBIU
Biroul de Cadastru și Publicitate Imobiliară Agnita

A. Partea I. Descrierea imobilului

TEREN Extravilan

Adresa: Jud. Sibiu

Nr. Crt	Nr cadastral Nr. topografic	Suprafața* (mp)	Observații / Referințe
A1		3.620	Sector cadastral:74 Teren neimprejmuit;

B. Partea II. Proprietari și acte

Inscrieri privitoare la dreptul de proprietate și alte drepturi reale		Referințe
/		
Act Normativ nr. Legea 7, din 13/03/1997 emis de PARLAMENTUL ROMANIEI (CONFORM ART. 13 ALIN. 15);		
B1	Inscrierea provizorie, drept de PROPRIETATE, dobandit prin Lege, cota actuala 1/1 1) COMUNA BRUIU , CIF:4480270, Proprietar neidentificat	A1

C. Partea III. SARCINI .

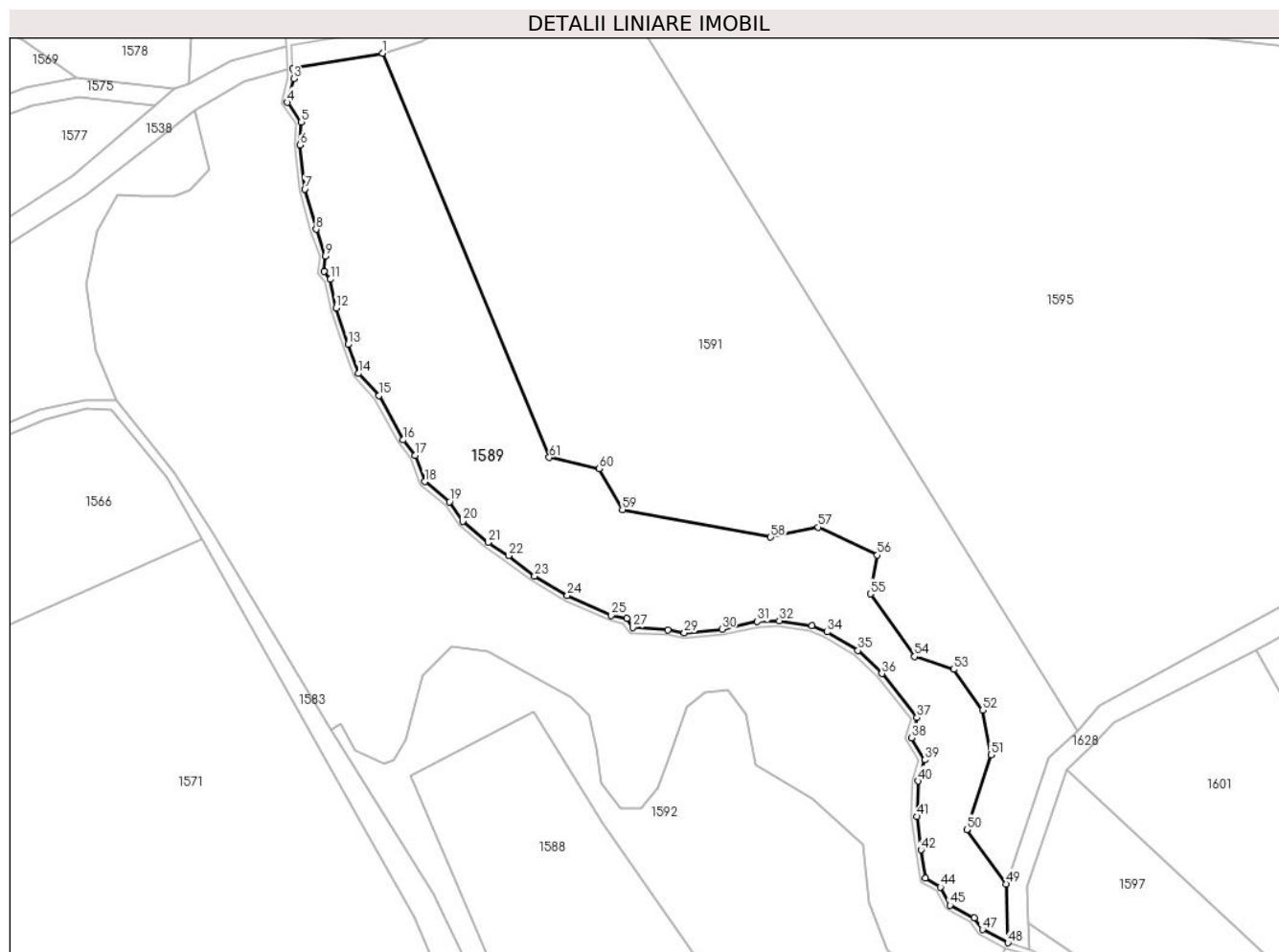
Inscrieri privind dezmembramintele dreptului de proprietate, drepturi reale de garanție și sarcini	Referințe
NU SUNT	

Anexa Nr. 1 La Partea I

Teren

Nr cadastral	Suprafața (mp)*	Observații / Referințe
	3.620	

* Suprafața este determinată în planul de proiecție Stereo 70.



Date referitoare la teren

Crt	Categorie folosință	Intravilan	Suprafața (mp)	Tarla	Parcelă	Nr. topo	Observații / Referințe
1	padure	NU	3.620	111	3299	-	Tufaris

Lungime Segmente

1) Valorile lungimilor segmentelor sunt obținute din proiecție în plan.

Punct început	X / Y	Punct sfârșit	X / Y	Lungime segment
1	478.658,66 484.079,119	2	478.642,927 484.076,478	15.953
4	478.641,976 484.070,489	5	478.644,415 484.067,03	4.232
7	478.645,013 484.055,27	8	478.646,99 484.048,216	7.326
10	478.648,362 484.040,813	11	478.649,51 484.039,432	1.796
13	478.652,599 484.028,005	14	478.654,389 484.022,912	5.398
16	478.662,306 484.011,241	17	478.664,367 484.008,524	3.41
2	478.642,927 484.076,478	3	478.643,055 484.074,65	1.832
5	478.644,415 484.067,03	6	478.644,176 484.062,998	4.039
8	478.646,99 484.048,216	9	478.648,602 484.043,541	4.945
11	478.649,51 484.039,432	12	478.650,49 484.034,414	5.113
14	478.654,389 484.022,912	15	478.658,057 484.019,072	5.31
17	478.664,367 484.008,524	18	478.666,076 484.003,925	4.906
3	478.643,055 484.074,65	4	478.641,976 484.070,489	4.299
6	478.644,176 484.062,998	7	478.645,013 484.055,27	7.773
9	478.648,602 484.043,541	10	478.648,362 484.040,813	2.739
12	478.650,49 484.034,414	13	478.652,599 484.028,005	6.747
15	478.658,057 484.019,072	16	478.662,306 484.011,241	8.909
18	478.666,076 484.003,925	19	478.670,423 484.000,393	5.601

Punct început	X / Y	Punct sfârșit	X / Y	Lungime segment	Punct început	X / Y	Punct sfârșit	X / Y	Lungime segment	Punct început	X / Y	Punct sfârșit	X / Y	Lungime segment
19	478.670,423 484.000,393	20	478.672,789 483.996,971	4.16	20	478.672,789 483.996,971	21	478.677,197 483.993,256	5.765	21	478.677,197 483.993,256	22	478.680,775 483.990,923	4.271
22	478.680,775 483.990,923	23	478.685,369 483.987,358	5.815	23	478.685,369 483.987,358	24	478.691,12 483.983,973	6.673	24	478.691,12 483.983,973	25	478.698,824 483.980,471	8.463
25	478.698,824 483.980,471	26	478.701,524 483.979,957	2.748	26	478.701,524 483.979,957	27	478.702,632 483.978,341	1.959	27	478.702,632 483.978,341	28	478.708,816 483.977,96	6.196
28	478.708,816 483.977,96	29	478.711,67 483.977,359	2.917	29	478.711,67 483.977,359	30	478.718,295 483.978,018	6.658	30	478.718,295 483.978,018	31	478.724,497 483.979,383	6.35
31	478.724,497 483.979,383	32	478.728,37 483.979,532	3.876	32	478.728,37 483.979,532	33	478.734,055 483.978,692	5.747	33	478.734,055 483.978,692	34	478.736,762 483.977,54	2.942
34	478.736,762 483.977,54	35	478.742,175 483.974,295	6.311	35	478.742,175 483.974,295	36	478.746,362 483.970,259	5.816	36	478.746,362 483.970,259	37	478.752,54 483.962,492	9.924
37	478.752,54 483.962,492	38	478.751,524 483.958,977	3.659	38	478.751,524 483.958,977	39	478.753,929 483.955,099	4.563	39	478.753,929 483.955,099	40	478.752,72 483.951,394	3.897
40	478.752,72 483.951,394	41	478.752,568 483.945,153	6.243	41	478.752,568 483.945,153	42	478.753,26 483.939,313	5.881	42	478.753,26 483.939,313	43	478.754,0 483.934,359	5.009
43	478.754,0 483.934,359	44	478.756,63 483.932,782	3.067	44	478.756,63 483.932,782	45	478.758,329 483.929,619	3.59	45	478.758,329 483.929,619	46	478.762,557 483.927,314	4.815
46	478.762,557 483.927,314	47	478.764,025 483.925,307	2.487	47	478.764,025 483.925,307	48	478.768,483 483.923,0	5.02	48	478.768,483 483.923,0	49	478.768,245 483.933,348	10.35 1
49	478.768,245 483.933,348	50	478.761,271 483.942,882	11.81 2	50	478.761,271 483.942,882	51	478.765,513 483.955,992	13.77 9	51	478.765,513 483.955,992	52	478.764,036 483.963,81	7.956
52	478.764,036 483.963,81	53	478.758,99 483.970,987	8.773	53	478.758,99 483.970,987	54	478.752,079 483.973,233	7.267	54	478.752,079 483.973,233	55	478.744,363 483.984,228	13.43 2
55	478.744,363 483.984,228	56	478.745,585 483.991,045	6.926	56	478.745,585 483.991,045	57	478.735,204 483.995,951	11.48 2	57	478.735,204 483.995,951	58	478.726,799 483.994,178	8.59
58	478.726,799 483.994,178	59	478.700,783 483.999,027	26.46 4	59	478.700,783 483.999,027	60	478.696,753 484.006,216	8.242	60	478.696,753 484.006,216	61	478.687,953 484.008,17	9.014
61	478.687,953 484.008,17	1	478.658,66 484.079,119	76.75 8										

** Lungimile segmentelor sunt determinate în planul de proiecție Stereo 70 și sunt rotunjite la 1 milimetru.

*** Distanța dintre puncte este formată din segmente cumulate ce sunt mai mici decât valoarea 1 milimetru.

**DATE DESPRE IMOBILUL NR. 1590**

Oficiul de Cadastru și Publicitate Imobiliară SIBIU
Biroul de Cadastru și Publicitate Imobiliară Agnita

A. Partea I. Descrierea imobilului

TEREN Extravilan

Adresa: Jud. Sibiu

Nr. Crt	Nr cadastral Nr. topografic	Suprafața* (mp)	Observații / Referințe
A1		499	Sector cadastral:74 Teren neimprejmuit;

B. Partea II. Proprietari și acte

Inscrieri privitoare la dreptul de proprietate și alte drepturi reale		Referințe
/		
Act Normativ nr. Legea 7, din 13/03/1997 emis de PARLAMENTUL ROMANIEI (CONFORM ART. 13 ALIN. 15);		
B1	Inscrierea provizorie, drept de PROPRIETATE, dobandit prin Lege, cota actuala 1/1 1) COMUNA BRUIU , CIF:4480270, Proprietar neidentificat	A1

C. Partea III. SARCINI .

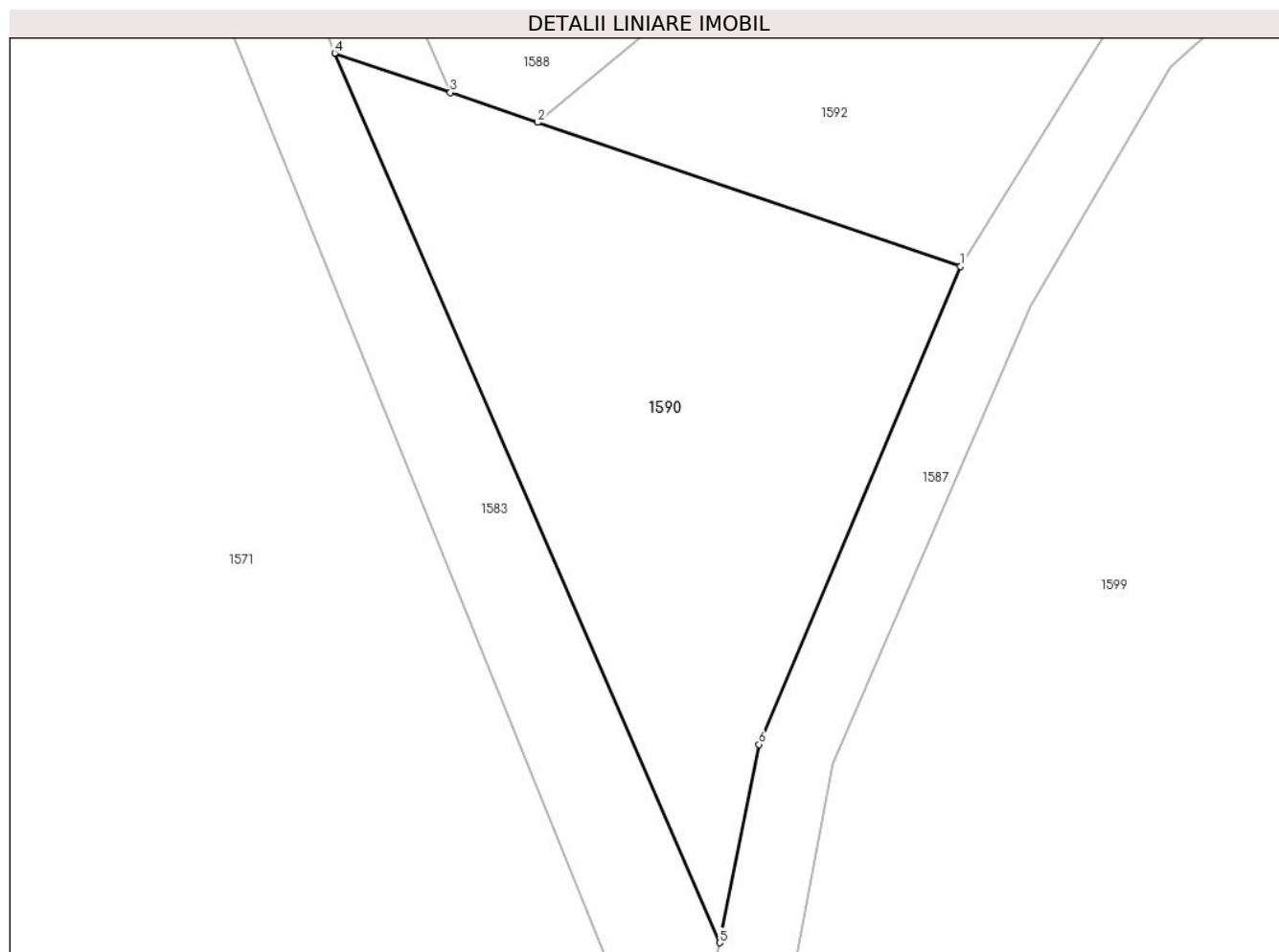
Inscrieri privind dezmembramintele dreptului de proprietate, drepturi reale de garanție și sarcini	Referințe
NU SUNT	

Anexa Nr. 1 La Partea I

Teren

Nr cadastral	Suprafața (mp)*	Observații / Referințe
	499	

* Suprafața este determinată în planul de proiecție Stereo 70.



Date referitoare la teren

Crt	Categorie folosință	Intravilan	Suprafața (mp)	Tarla	Parcelă	Nr. topo	Observații / Referințe
1	faneata	NU	499	111	3296/6	-	

Lungime Segmente

1) Valorile lungimilor segmentelor sunt obținute din proiecție în plan.

Punct început	X / Y	Punct sfârșit	X / Y	Lungime segment (** (m)
1	478.724,43 483.858,152	2	478.704,586 483.864,909	20.963
2	478.704,586 483.864,909	3	478.700,477 483.866,308	4.341
3	478.700,477 483.866,308	4	478.695,058 483.868,153	5.724
4	478.695,058 483.868,153	5	478.713,113 483.826,446	45.447
5	478.713,113 483.826,446	6	478.714,973 483.835,744	9.482

Punct început	X / Y	Punct sfârşit	X / Y	Lungime segment (** (m)
6	478.714,973 483.835,744	1	478.724,43 483.858,152	24.322

** Lungimile segmentelor sunt determinate în planul de proiecţie Stereo 70 şi sunt rotunjite la 1 milimetru.

*** Distanţa dintre puncte este formată din segmente cumulate ce sunt mai mici decât valoarea 1 milimetru.

**DATE DESPRE IMOBILUL NR. 1591**

Oficiul de Cadastru și Publicitate Imobiliară SIBIU
Biroul de Cadastru și Publicitate Imobiliară Agnita

A. Partea I. Descrierea imobilului

TEREN Extravilan

Adresa: Jud. Sibiu

Nr. Crt	Nr cadastral Nr. topografic	Suprafața* (mp)	Observații / Referințe
A1	102035	6.000	Sector cadastral:74 Teren neimprejmuit;

B. Partea II. Proprietari și acte

Inscrieri privitoare la dreptul de proprietate și alte drepturi reale		Referințe
3673 / 17/03/2022		
Act Notarial nr. 775, din 20/03/2009 emis de NP Schneider-Chelemen Eleonora-Sonia (contract de vanzare-cumparare);		
B1	Intabulare, drept de PROPRIETATE, dobandit prin Conventie, cota actuala 1/1 1) SC AGRORA SRL, CIF:14641510	A1

C. Partea III. SARCINI .

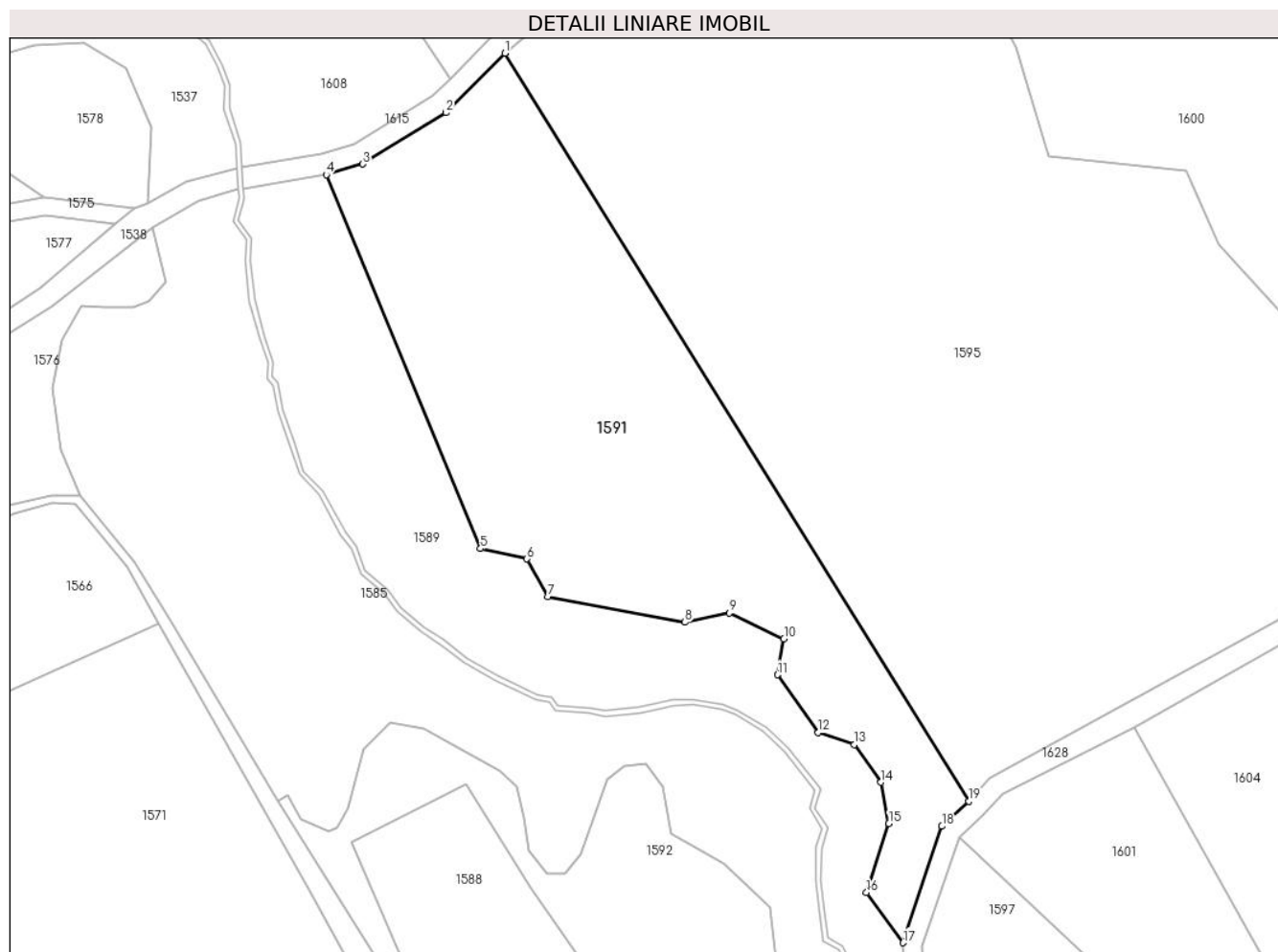
Inscrieri privind dezmembramintele dreptului de proprietate, drepturi reale de garanție și sarcini	Referințe
NU SUNT	

Anexa Nr. 1 La Partea I

Teren

Nr cadastral	Suprafața (mp)*	Observații / Referințe
102035	6.000	

* Suprafața este determinată în planul de proiecție Stereo 70.



Date referitoare la teren

Crt	Categorie folosință	Intra vilan	Suprafața (mp)	Tarla	Parcelă	Nr. topo	Observații / Referințe
1	faneata	NU	6.000	111	3300	-	

Lungime Segmente

1) Valorile lungimilor segmentelor sunt obținute din proiecție în plan.

Punct început	X / Y	Punct sfârșit	X / Y	Lungime segment (** (m)
1	478.692,597 484.102,194	2	478.681,394 484.090,901	15.907
2	478.681,394 484.090,901	3	478.665,605 484.081,148	18.558
3	478.665,605 484.081,148	4	478.658,66 484.079,119	7.235
4	478.658,66 484.079,119	5	478.687,953 484.008,17	76.758
5	478.687,953 484.008,17	6	478.696,753 484.006,216	9.014

Punct început	X / Y	Punct sfârșit	X / Y	Lungime segment (** (m)
6	478.696,753 484.006,216	7	478.700,783 483.999,027	8.242
7	478.700,783 483.999,027	8	478.726,799 483.994,178	26.464
8	478.726,799 483.994,178	9	478.735,204 483.995,951	8.59
9	478.735,204 483.995,951	10	478.745,585 483.991,045	11.482
10	478.745,585 483.991,045	11	478.744,363 483.984,228	6.926
11	478.744,363 483.984,228	12	478.752,079 483.973,233	13.432
12	478.752,079 483.973,233	13	478.758,99 483.970,987	7.267
13	478.758,99 483.970,987	14	478.764,036 483.963,81	8.773
14	478.764,036 483.963,81	15	478.765,513 483.955,992	7.956
15	478.765,513 483.955,992	16	478.761,271 483.942,882	13.779
16	478.761,271 483.942,882	17	478.768,245 483.933,348	11.812
17	478.768,245 483.933,348	18	478.775,586 483.955,461	23.3
18	478.775,586 483.955,461	19	478.780,745 483.960,209	7.011
19	478.780,745 483.960,209	1	478.692,597 484.102,194	167.122

** Lungimile segmentelor sunt determinate în planul de proiecție Stereo 70 și sunt rotunjite la 1 milimetru.

*** Distanța dintre puncte este formată din segmente cumulate ce sunt mai mici decât valoarea 1 milimetru.

**DATE DESPRE IMOBILUL NR. 1592**

Oficiul de Cadastru și Publicitate Imobiliară SIBIU
Biroul de Cadastru și Publicitate Imobiliară Agnita

A. Partea I. Descrierea imobilului

TEREN Extravilan

Adresa: Jud. Sibiu

Nr. Crt	Nr cadastral Nr. topografic	Suprafața* (mp)	Observații / Referințe
A1	100085	3.833	Sector cadastral:74 Teren neimprejmuit;

B. Partea II. Proprietari și acte

Inscrieri privitoare la dreptul de proprietate și alte drepturi reale		Referințe
5618 / 22/10/2009		
Act Notarial nr. 744, din 19/07/2001 emis de BNP MOLDOVAN LENUTA;		
B1	Intabulare, drept de PROPRIETATE donatie cu titlu gratuit si cu scutire de raport, dobandit prin Conventie, cota actuala 1/1 1) BUDAC IOAN, si sotia 2) BUDAC ABIGAILA	A1

C. Partea III. SARCINI .

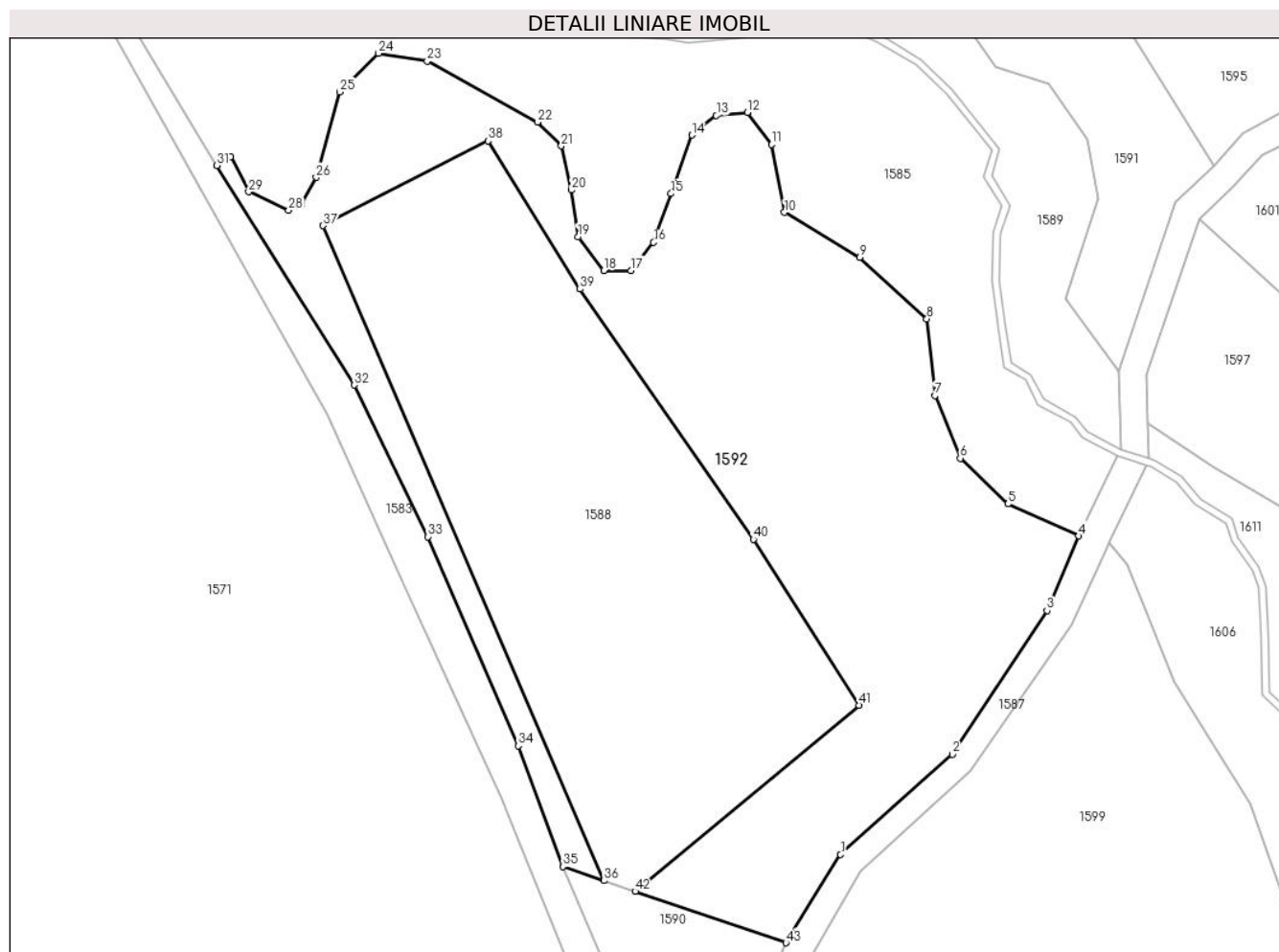
Inscrieri privind dezmembramintele dreptului de proprietate, drepturi reale de garanție și sarcini	Referințe
NU SUNT	

Anexa Nr. 1 La Partea I

Teren

Nr cadastral	Suprafața (mp)*	Observații / Referințe
100085	3.833	

* Suprafața este determinată în planul de proiecție Stereo 70.



Date referitoare la teren

Crt	Categorie folosință	Intravilan	Suprafața (mp)	Tarla	Parcelă	Nr. topo	Observații / Referințe
1	faneata	NU	3.833	111	3296/5	-	

Lungime Segmente

1) Valorile lungimilor segmentelor sunt obținute din proiecție în plan.

Punct început	X / Y	Punct sfârșit	X / Y	Lungime segment	Punct început	X / Y	Punct sfârșit	X / Y	Lungime segment	Punct început	X / Y	Punct sfârșit	X / Y	Lungime segment
1	478.731,623 483.869,745	2	478.746,313 483.882,928	19.738	2	478.746,313 483.882,928	3	478.758,762 483.901,834	22.637	3	478.758,762 483.901,834	4	478.762,94 483.911,617	10.638
4	478.762,94 483.911,617	5	478.753,611 483.915,83	10.236	5	478.753,611 483.915,83	6	478.747,349 483.921,831	8.673	6	478.747,349 483.921,831	7	478.744,041 483.930,097	8.903
7	478.744,041 483.930,097	8	478.742,961 483.940,167	10.128	8	478.742,961 483.940,167	9	478.734,141 483.948,259	11.97	9	478.734,141 483.948,259	10	478.724,241 483.954,155	11.523
10	478.724,241 483.954,155	11	478.722,546 483.963,082	9.086	11	478.722,546 483.963,082	12	478.719,362 483.967,294	5.28	12	478.719,362 483.967,294	13	478.715,275 483.966,893	4.107
13	478.715,275 483.966,893	14	478.712,062 483.964,325	4.113	14	478.712,062 483.964,325	15	478.709,321 483.956,635	8.164	15	478.709,321 483.956,635	16	478.707,032 483.950,213	6.818
16	478.707,032 483.950,213	17	478.704,049 483.946,522	4.746	17	478.704,049 483.946,522	18	478.700,464 483.946,522	3.585	18	478.700,464 483.946,522	19	478.697,09 483.950,946	5.564

Punct început	X / Y	Punct sfârșit	X / Y	Lungime segment	Punct început	X / Y	Punct sfârșit	X / Y	Lungime segment	Punct început	X / Y	Punct sfârșit	X / Y	Lungime segment
19	478.697,09 483.950,946	20	478.696,221 483.957,114	6.229	20	478.696,221 483.957,114	21	478.694,865 483.962,886	5.929	21	478.694,865 483.962,886	22	478.691,74 483.966,008	4.417
22	478.691,74 483.966,008	23	478.677,241 483.974,068	16.589	23	478.677,241 483.974,068	24	478.670,856 483.975,079	6.465	24	478.670,856 483.975,079	25	478.665,748 483.969,992	7.209
25	478.665,748 483.969,992	26	478.662,654 483.958,769	11.642	26	478.662,654 483.958,769	27	478.660,65 483.955,112	4.17	27	478.660,65 483.955,112	28	478.659,02 483.954,422	1.77
28	478.659,02 483.954,422	29	478.653,758 483.956,855	5.797	29	478.653,758 483.956,855	30	478.651,401 483.961,485	5.195	30	478.651,401 483.961,485	31	478.649,542 483.960,317	2.195
31	478.649,542 483.960,317	32	478.667,656 483.931,466	34.066	32	478.667,656 483.931,466	33	478.677,327 483.911,523	22.164	33	478.677,327 483.911,523	34	478.689,189 483.884,031	29.942
34	478.689,189 483.884,031	35	478.695,058 483.868,153	16.928	35	478.695,058 483.868,153	36	478.700,477 483.866,308	5.724	36	478.700,477 483.866,308	37	478.663,56 483.952,422	93.694
37	478.663,56 483.952,422	38	478.685,244 483.963,545	24.37	38	478.685,244 483.963,545	39	478.697,355 483.944,081	22.924	39	478.697,355 483.944,081	40	478.720,159 483.911,192	40.021
40	478.720,159 483.911,192	41	478.734,05 483.889,377	25.862	41	478.734,05 483.889,377	42	478.704,586 483.864,909	38.299	42	478.704,586 483.864,909	43	478.724,43 483.858,152	20.963
43	478.724,43 483.858,152	1	478.731,623 483.869,745	13.643										

** Lungimile segmentelor sunt determinate în planul de proiecție Stereo 70 și sunt rotunjite la 1 milimetru.

*** Distanța dintre puncte este formată din segmente cumulate ce sunt mai mici decât valoarea 1 milimetru.

**DATE DESPRE IMOBILUL NR. 1593**

Oficiul de Cadastru și Publicitate Imobiliară SIBIU
Biroul de Cadastru și Publicitate Imobiliară Agnita

A. Partea I. Descrierea imobilului

TEREN Extravilan

Adresa: Jud. Sibiu

Nr. Crt	Nr cadastral Nr. topografic	Suprafața* (mp)	Observații / Referințe
A1		18.522	Sector cadastral:74 Teren neimprejmuit;

B. Partea II. Proprietari și acte

Inscrieri privitoare la dreptul de proprietate și alte drepturi reale		Referințe
/		
Act Normativ nr. Legea 7, din 13/03/1997 emis de PARLAMENTUL ROMANIEI (CONFORM ART. 13 ALIN. 15);		
B1	Inscrierea provizorie, drept de PROPRIETATE, dobandit prin Lege, cota actuala 1/1 1) COMUNA BRUIU, CIF:4480270, Proprietar neidentificat	A1

C. Partea III. SARCINI .

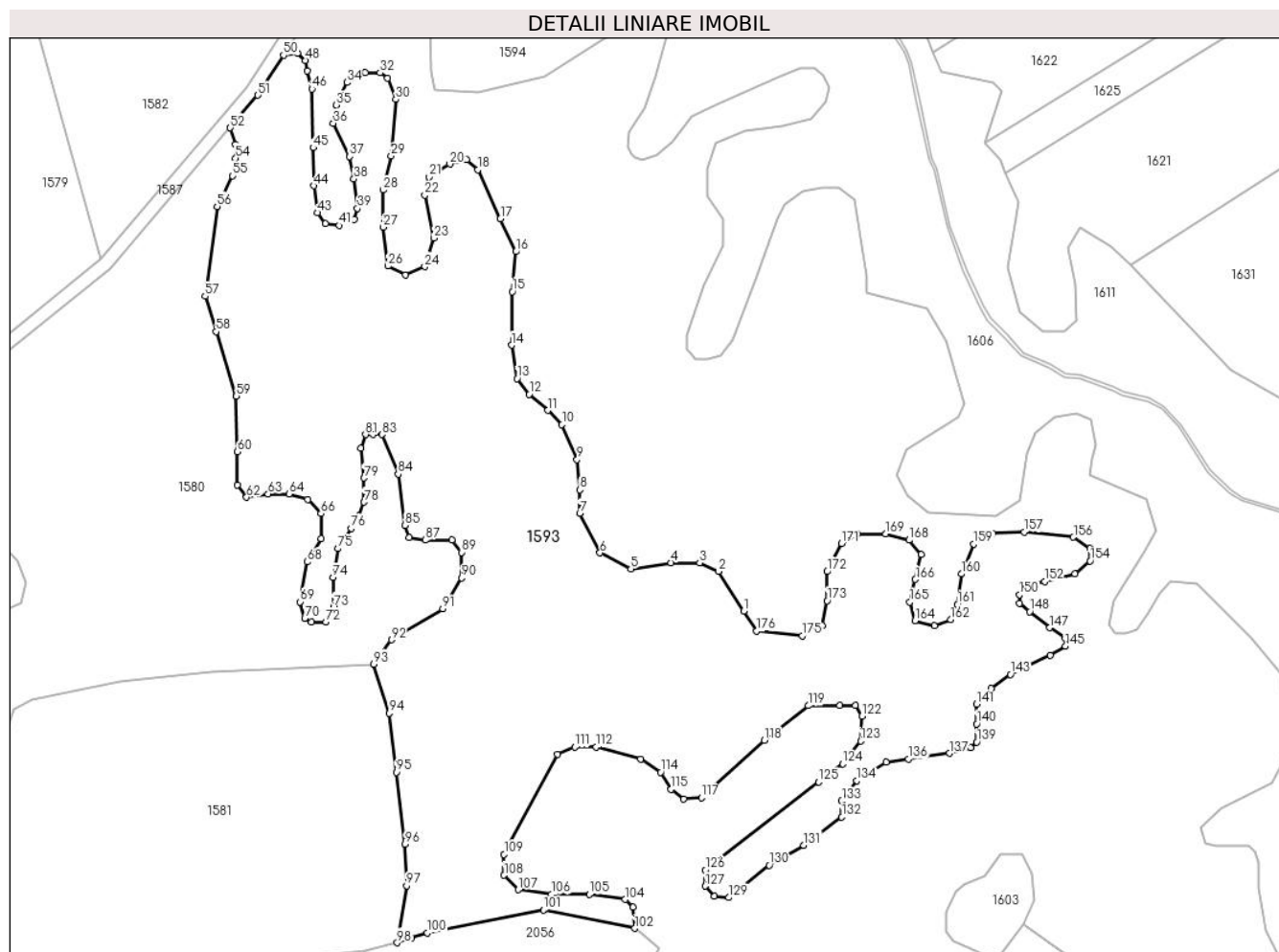
Inscrieri privind dezmembramintele dreptului de proprietate, drepturi reale de garanție și sarcini	Referințe
NU SUNT	

Anexa Nr. 1 La Partea I

Teren

Nr cadastral	Suprafața (mp)*	Observații / Referințe
	18.522	

* Suprafața este determinată în planul de proiecție Stereo 70.



Date referitoare la teren

Crt	Categorie folosință	Intravilan	Suprafața (mp)	Tarla	Parcelă	Nr. topo	Observații / Referințe
1	padure	NU	18.522	111	3279	-	Tufaris

Lungime Segmente

1) Valorile lungimilor segmentelor sunt obținute din proiecție în plan.

Punct început	X / Y	Punct sfârșit	X / Y	Lungime segment	Punct început	X / Y	Punct sfârșit	X / Y	Lungime segment	Punct început	X / Y	Punct sfârșit	X / Y	Lungime segment
1	478.804,477 483.537,712	2	478.797,711 483.548,33	12.59	2	478.797,711 483.548,33	3	478.792,676 483.550,61	5.527	3	478.792,676 483.550,61	4	478.785,044 483.550,61	7.632
4	478.785,044 483.550,61	5	478.774,344 483.548,959	10.827	5	478.774,344 483.548,959	6	478.766,083 483.553,285	9.325	6	478.766,083 483.553,285	7	478.760,7 483.563,836	11.845
7	478.760,7 483.563,836	8	478.760,7 483.570,085	6.249	8	478.760,7 483.570,085	9	478.759,962 483.578,202	8.15	9	478.759,962 483.578,202	10	478.755,917 483.587,488	10.129
10	478.755,917 483.587,488	11	478.752,127 483.591,277	5.359	11	478.752,127 483.591,277	12	478.747,156 483.595,557	6.56	12	478.747,156 483.595,557	13	478.743,908 483.599,788	5.334
13	478.743,908 483.599,788	14	478.742,481 483.608,693	9.019	14	478.742,481 483.608,693	15	478.742,625 483.622,978	14.286	15	478.742,625 483.622,978	16	478.743,58 483.633,67	10.735
16	478.743,58 483.633,67	17	478.739,516 483.642,483	9.705	17	478.739,516 483.642,483	18	478.733,494 483.655,538	14.377	18	478.733,494 483.655,538	19	478.730,366 483.658,196	4.105

Punct început	X / Y	Punct sfârșit	X / Y	Lungime segment	Punct început	X / Y	Punct sfârșit	X / Y	Lungime segment	Punct început	X / Y	Punct sfârșit	X / Y	Lungime segment
19	478.730,366 483.658,196	20	478.725,987 483.657,023	4.533	20	478.725,987 483.657,023	21	478.720,466 483.653,581	6.506	21	478.720,466 483.653,581	22	478.719,293 483.648,734	4.987
22	478.719,293 483.648,734	23	478.721,718 483.637,321	11.668	23	478.721,718 483.637,321	24	478.719,293 483.629,66	8.036	24	478.719,293 483.629,66	25	478.714,132 483.627,393	5.637
25	478.714,132 483.627,393	26	478.709,44 483.629,816	5.281	26	478.709,44 483.629,816	27	478.708,111 483.640,213	10.482	27	478.708,111 483.640,213	28	478.708,111 483.650,141	9.928
28	478.708,111 483.650,141	29	478.710,3 483.659,21	9.329	29	478.710,3 483.659,21	30	478.711,551 483.674,297	15.139	30	478.711,551 483.674,297	31	478.709,362 483.679,926	6.04
31	478.709,362 483.679,926	32	478.707,329 483.681,411	2.518	32	478.707,329 483.681,411	33	478.703,419 483.681,411	3.91	33	478.703,419 483.681,411	34	478.698,492 483.678,831	5.562
34	478.698,492 483.678,831	35	478.695,677 483.672,812	6.645	35	478.695,677 483.672,812	36	478.694,816 483.667,965	4.923	36	478.694,816 483.667,965	37	478.699,24 483.659,02	9.979
37	478.699,24 483.659,02	38	478.700,341 483.653,069	6.052	38	478.700,341 483.653,069	39	478.701,29 483.645,207	7.919	39	478.701,29 483.645,207	40	478.700,402 483.642,271	3.067
40	478.700,402 483.642,271	41	478.696,485 483.640,649	4.24	41	478.696,485 483.640,649	42	478.692,722 483.641,169	3.799	42	478.692,722 483.641,169	43	478.690,579 483.644,045	3.587
43	478.690,579 483.644,045	44	478.689,596 483.651,243	7.265	44	478.689,596 483.651,243	45	478.689,505 483.661,402	10.159	45	478.689,505 483.661,402	46	478.689,13 483.677,096	15.698
46	478.689,13 483.677,096	47	478.687,942 483.681,85	4.9	47	478.687,942 483.681,85	48	478.687,425 483.684,708	2.904	48	478.687,425 483.684,708	49	478.685,235 483.686,623	2.909
49	478.685,235 483.686,623	50	478.681,545 483.686,091	3.728	50	478.681,545 483.686,091	51	478.674,726 483.675,412	12.67	51	478.674,726 483.675,412	52	478.667,307 483.666,72	11.428
52	478.667,307 483.666,72	53	478.668,786 483.662,205	4.751	53	478.668,786 483.662,205	54	478.668,786 483.658,619	3.586	54	478.668,786 483.658,619	55	478.667,946 483.653,888	4.805
55	478.667,946 483.653,888	56	478.663,822 483.645,741	9.131	56	478.663,822 483.645,741	57	478.660,623 483.621,751	24.202	57	478.660,623 483.621,751	58	478.663,579 483.612,3	9.902
58	478.663,579 483.612,3	59	478.668,953 483.595,118	18.003	59	478.668,953 483.595,118	60	478.669,258 483.580,285	14.836	60	478.669,258 483.580,285	61	478.669,258 483.571,385	8.9
61	478.669,258 483.571,385	62	478.671,693 483.568,114	4.078	62	478.671,693 483.568,114	63	478.677,413 483.568,981	5.785	63	478.677,413 483.568,981	64	478.683,044 483.568,981	5.631
64	478.683,044 483.568,981	65	478.687,99 483.567,459	5.175	65	478.687,99 483.567,459	66	478.691,566 483.563,732	5.165	66	478.691,566 483.563,732	67	478.691,566 483.557,114	6.618
67	478.691,566 483.557,114	68	478.687,914 483.550,876	7.228	68	478.687,914 483.550,876	69	478.686,011 483.540,151	10.893	69	478.686,011 483.540,151	70	478.687,229 483.535,815	4.504
70	478.687,229 483.535,815	71	478.689,055 483.534,826	2.077	71	478.689,055 483.534,826	72	478.692,86 483.534,826	3.805	72	478.692,86 483.534,826	73	478.694,914 483.538,781	4.457
73	478.694,914 483.538,781	74	478.694,769 483.546,726	7.946	74	478.694,769 483.546,726	75	478.696,116 483.554,401	7.792	75	478.696,116 483.554,401	76	478.699,639 483.559,81	6.455
76	478.699,639 483.559,81	77	478.701,77 483.563,081	3.904	77	478.701,77 483.563,081	78	478.703,063 483.566,808	3.945	78	478.703,063 483.566,808	79	478.703,063 483.573,274	6.466
79	478.703,063 483.573,274	80	478.702,226 483.581,185	7.955	80	478.702,226 483.581,185	81	478.703,444 483.584,837	3.85	81	478.703,444 483.584,837	82	478.705,498 483.584,837	2.054
82	478.705,498 483.584,837	83	478.707,857 483.584,837	2.359	83	478.707,857 483.584,837	84	478.712,195 483.574,263	11.429	84	478.712,195 483.574,263	85	478.714,032 483.560,613	13.773
85	478.714,032 483.560,613	86	478.715,173 483.557,418	3.393	86	478.715,173 483.557,418	87	478.719,435 483.556,658	4.329	87	478.719,435 483.556,658	88	478.726,512 483.556,658	7.077
88	478.726,512 483.556,658	89	478.729,099 483.553,387	4.17	89	478.729,099 483.553,387	90	478.729,099 483.546,617	6.77	90	478.729,099 483.546,617	91	478.724,077 483.538,325	9.694
91	478.724,077 483.538,325	92	478.710,369 483.530,077	15.998	92	478.710,369 483.530,077	93	478.705,644 483.523,551	8.057	93	478.705,644 483.523,551	94	478.709,757 483.510,475	13.708
94	478.709,757 483.510,475	95	478.711,653 483.494,695	15.893	95	478.711,653 483.494,695	96	478.713,959 483.475,496	19.337	96	478.713,959 483.475,496	97	478.714,467 483.464,441	11.067
97	478.714,467 483.464,441	98	478.711,901 483.449,199	15.456	98	478.711,901 483.449,199	99	478.715,763 483.450,453	4.06	99	478.715,763 483.450,453	100	478.719,97 483.451,82	4.424
100	478.719,97 483.451,82	101	478.750,974 483.457,971	31.608	101	478.750,974 483.457,971	102	478.775,37 483.453,059	24.886	102	478.775,37 483.453,059	103	478.774,869 483.458,669	5.632
103	478.774,869 483.458,669	104	478.772,833 483.460,754	2.914	104	478.772,833 483.460,754	105	478.763,196 483.462,096	9.73	105	478.763,196 483.462,096	106	478.753,143 483.462,096	10.053
106	478.753,143 483.462,096	107	478.744,278 483.463,362	8.955	107	478.744,278 483.463,362	108	478.740,479 483.467,239	5.428	108	478.740,479 483.467,239	109	478.740,479 483.472,778	5.539
109	478.740,479 483.472,778	110	478.754,689 483.499,545	30.305	110	478.754,689 483.499,545	111	478.759,343 483.501,426	5.02	111	478.759,343 483.501,426	112	478.765,038 483.501,426	5.695
112	478.765,038 483.501,426	113	478.776,971 483.498,208	12.359	113	478.776,971 483.498,208	114	478.782,269 483.494,694	6.357	114	478.782,269 483.494,694	115	478.785,092 483.490,14	5.358
115	478.785,092 483.490,14	116	478.788,459 483.487,566	4.238	116	478.788,459 483.487,566	117	478.793,159 483.487,923	4.714	117	478.793,159 483.487,923	118	478.809,97 483.503,285	22.773

Punct început	X / Y	Punct sfârșit	X / Y	Lungime segment	Punct început	X / Y	Punct sfârșit	X / Y	Lungime segment	Punct început	X / Y	Punct sfârșit	X / Y	Lungime segment
118	478.809,97 483.503,285	119	478.821,693 483.512,487	14.903	119	478.821,693 483.512,487	120	478.830,111 483.512,487	8.418	120	478.830,111 483.512,487	121	478.834,281 483.512,487	4.17
121	478.834,281 483.512,487	122	478.836,012 483.509,656	3.318	122	478.836,012 483.509,656	123	478.835,697 483.503,049	6.615	123	478.835,697 483.503,049	124	478.830,867 483.496,991	7.748
124	478.830,867 483.496,991	125	478.824,519 483.492,08	8.026	125	478.824,519 483.492,08	126	478.794,229 483.468,642	38.299	126	478.794,229 483.468,642	127	478.794,229 483.464,316	4.326
127	478.794,229 483.464,316	128	478.796,589 483.461,564	3.625	128	478.796,589 483.461,564	129	478.800,523 483.461,249	3.947	129	478.800,523 483.461,249	130	478.811,301 483.469,901	13.821
130	478.811,301 483.469,901	131	478.820,507 483.475,249	10.647	131	478.820,507 483.475,249	132	478.830,69 483.482,72	12.63	132	478.830,69 483.482,72	133	478.830,69 483.487,019	4.299
133	478.830,69 483.487,019	134	478.834,703 483.492,445	6.749	134	478.834,703 483.492,445	135	478.842,468 483.497,445	9.236	135	478.842,468 483.497,445	136	478.848,471 483.498,265	6.059
136	478.848,471 483.498,265	137	478.859,407 483.499,76	11.038	137	478.859,407 483.499,76	138	478.865,072 483.501,254	5.859	138	478.865,072 483.501,254	139	478.866,724 483.502,748	2.227
139	478.866,724 483.502,748	140	478.866,724 483.507,625	4.877	140	478.866,724 483.507,625	141	478.866,724 483.512,894	5.269	141	478.866,724 483.512,894	142	478.870,501 483.517,063	5.626
142	478.870,501 483.517,063	143	478.875,693 483.520,838	6.419	143	478.875,693 483.520,838	144	478.886,319 483.525,997	11.812	144	478.886,319 483.525,997	145	478.890,41 483.528,357	4.723
145	478.890,41 483.528,357	146	478.890,41 483.530,402	2.045	146	478.890,41 483.530,402	147	478.886,234 483.533,285	5.075	147	478.886,234 483.533,285	148	478.880,89 483.537,559	6.843
148	478.880,89 483.537,559	149	478.878,136 483.539,761	3.526	149	478.878,136 483.539,761	150	478.878,136 483.542,121	2.36	150	478.878,136 483.542,121	151	478.879,911 483.544,479	2.951
151	478.879,911 483.544,479	152	478.884,824 483.545,66	5.053	152	478.884,824 483.545,66	153	478.893,006 483.547,626	8.415	153	478.893,006 483.547,626	154	478.897,019 483.551,087	5.299
154	478.897,019 483.551,087	155	478.897,019 483.554,469	3.382	155	478.897,019 483.554,469	156	478.892,534 483.557,457	5.389	156	478.892,534 483.557,457	157	478.879,395 483.558,873	13.215
157	478.879,395 483.558,873	158	478.870,898 483.558,48	8.506	158	478.870,898 483.558,48	159	478.865,941 483.555,648	5.709	159	478.865,941 483.555,648	160	478.862,637 483.547,626	8.676
160	478.862,637 483.547,626	161	478.861,536 483.539,525	8.175	161	478.861,536 483.539,525	162	478.859,755 483.535,432	4.464	162	478.859,755 483.535,432	163	478.855,428 483.533,859	4.604
163	478.855,428 483.533,859	164	478.850,235 483.535,196	5.362	164	478.850,235 483.535,196	165	478.848,888 483.540,149	5.133	165	478.848,888 483.540,149	166	478.850,314 483.546,207	6.224
166	478.850,314 483.546,207	167	478.851,887 483.552,892	6.868	167	478.851,887 483.552,892	168	478.848,662 483.556,667	4.965	168	478.848,662 483.556,667	169	478.842,446 483.558,319	6.432
169	478.842,446 483.558,319	170	478.834,736 483.558,319	7.71	170	478.834,736 483.558,319	171	478.830,645 483.555,802	4.803	171	478.830,645 483.555,802	172	478.826,782 483.548,252	8.481
172	478.826,782 483.548,252	173	478.826,782 483.540,505	7.747	173	478.826,782 483.540,505	174	478.825,445 483.533,82	6.817	174	478.825,445 483.533,82	175	478.820,095 483.531,146	5.981
175	478.820,095 483.531,146	176	478.807,877 483.532,376	12.28	176	478.807,877 483.532,376	1	478.804,477 483.537,712	6.327					

** Lungimile segmentelor sunt determinate în planul de proiecție Stereo 70 și sunt rotunjite la 1 milimetru.

*** Distanța dintre puncte este formată din segmente cumulate ce sunt mai mici decât valoarea 1 milimetru.

**DATE DESPRE IMOBILUL NR. 1594**

Oficiul de Cadastru și Publicitate Imobiliară SIBIU
Biroul de Cadastru și Publicitate Imobiliară Agnita

A. Partea I. Descrierea imobilului

TEREN Extravilan

Adresa: Jud. Sibiu

Nr. Crt	Nr cadastral Nr. topografic	Suprafața* (mp)	Observații / Referințe
A1	100073	8.388	Sector cadastral:74 Teren neimprejmuit;

B. Partea II. Proprietari și acte

Inscrieri privitoare la dreptul de proprietate și alte drepturi reale		Referințe
5662 / 26/10/2009		
Act Notarial nr. 743, din 19/07/2001 emis de BNP MOLDOVAN LENUTA (contract de donatie);		
B1	Intabulare, drept de PROPRIETATEca bun comun, dobandit prin Conventie, cota actuala 1/1 1) BUDAC IOAN, si sotia 2) BUDAC ABIGAILA	A1

C. Partea III. SARCINI .

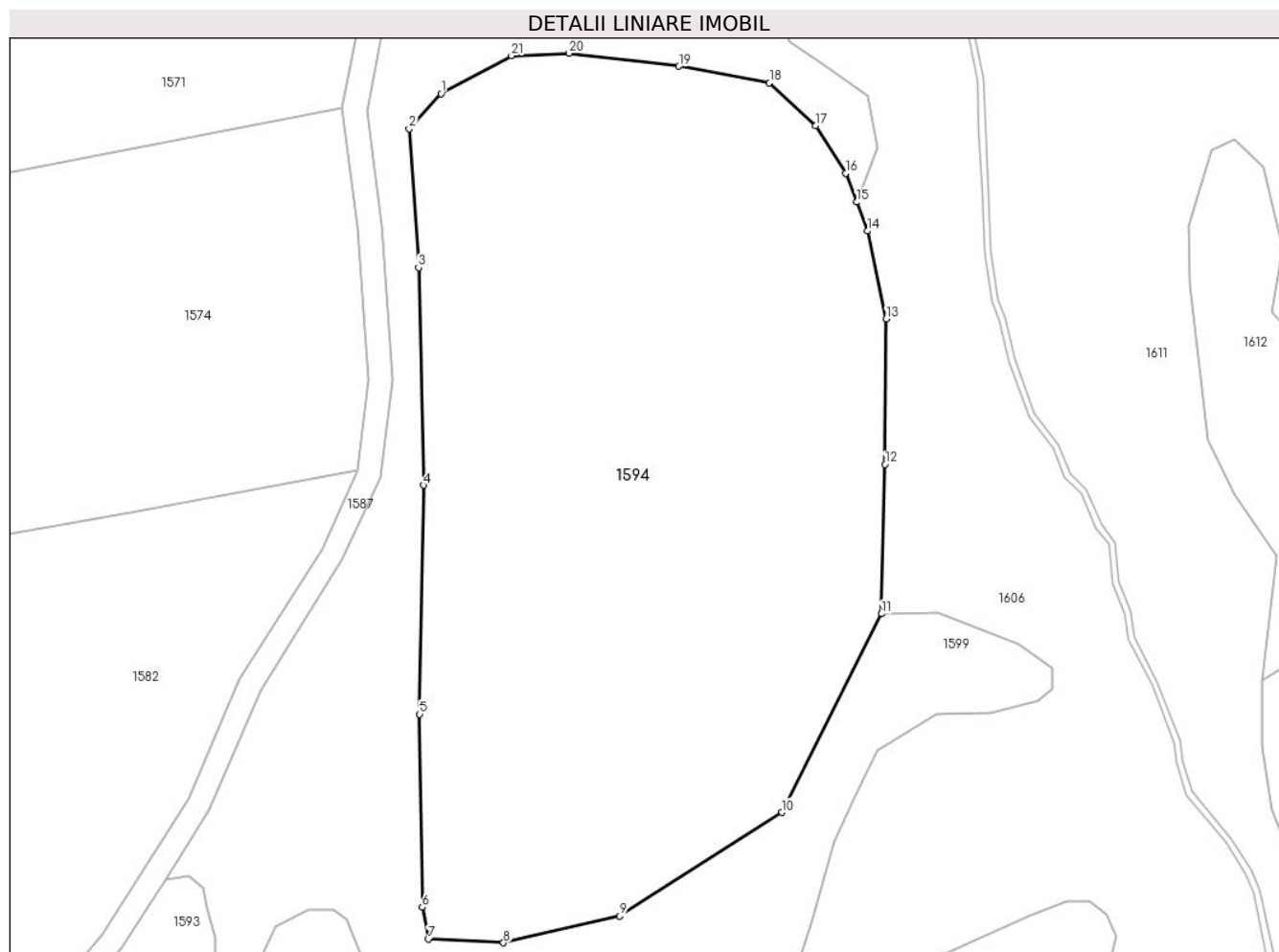
Inscrieri privind dezmembramintele dreptului de proprietate, drepturi reale de garanție și sarcini	Referințe
NU SUNT	

Anexa Nr. 1 La Partea I

Teren

Nr cadastral	Suprafața (mp)*	Observații / Referințe
100073	8.388	

* Suprafața este determinată în planul de proiecție Stereo 70.



Date referitoare la teren

Crt	Categorie folosință	Intravilan	Suprafața (mp)	Tarla	Parcelă	Nr. topo	Observații / Referințe
1	arabil	NU	8.388	111	3280	-	

Lungime Segmente

1) Valorile lungimilor segmentelor sunt obținute din proiecție în plan.

Punct început	X / Y	Punct sfârșit	X / Y	Lungime segment (** (m)
1	478.723,825 483.806,406	2	478.718,943 483.801,041	7.254
3	478.720,388 483.779,762	4	478.721,155 483.746,434	33.337
5	478.720,551 483.711,347	6	478.720,954 483.681,801	29.549
7	478.721,912 483.676,92	8	478.733,409 483.676,345	11.511
9	478.751,229 483.680,461	10	478.776,092 483.696,312	29.486

Punct început	X / Y	Punct sfârșit	X / Y	Lungime segment (** (m)
2	478.718,943 483.801,041	3	478.720,388 483.779,762	21.328
4	478.721,155 483.746,434	5	478.720,551 483.711,347	35.092
6	478.720,954 483.681,801	7	478.721,912 483.676,92	4.974
8	478.733,409 483.676,345	9	478.751,229 483.680,461	18.289
10	478.776,092 483.696,312	11	478.791,312 483.726,731	34.014

Punct început	X / Y	Punct sfârșit	X / Y	Lungime segment (** (m)
11	478.791,312 483.726,731	12	478.791,869 483.749,623	22.899
13	478.792,073 483.771,903	14	478.789,21 483.785,383	13.781
15	478.787,526 483.789,802	16	478.785,842 483.794,221	4.729
17	478.781,258 483.801,498	18	478.774,184 483.808,051	9.643
19	478.760,299 483.810,612	20	478.743,447 483.812,616	16.971
21	478.734,62 483.812,215	1	478.723,825 483.806,406	12.259

Punct început	X / Y	Punct sfârșit	X / Y	Lungime segment (** (m)
12	478.791,869 483.749,623	13	478.792,073 483.771,903	22.281
14	478.789,21 483.785,383	15	478.787,526 483.789,802	4.729
16	478.785,842 483.794,221	17	478.781,258 483.801,498	8.6
18	478.774,184 483.808,051	19	478.760,299 483.810,612	14.119
20	478.743,447 483.812,616	21	478.734,62 483.812,215	8.836

** Lungimile segmentelor sunt determinate în planul de proiecție Stereo 70 și sunt rotunjite la 1 milimetru.

*** Distanța dintre puncte este formată din segmente cumulate ce sunt mai mici decât valoarea 1 milimetru.

**DATE DESPRE IMOBILUL NR. 1595**

Oficiul de Cadastru și Publicitate Imobiliară SIBIU
Biroul de Cadastru și Publicitate Imobiliară Agnita

A. Partea I. Descrierea imobilului

TEREN Extravilan

Adresa: Jud. Sibiu

Nr. Crt	Nr cadastral Nr. topografic	Suprafața* (mp)	Observații / Referințe
A1	101921	15.000	Sector cadastral:74 Teren neimprejmuit;

B. Partea II. Proprietari și acte

Inscrieri privitoare la dreptul de proprietate și alte drepturi reale		Referințe
4685 / 30/06/2020		
Act Notarial nr. 415, din 29/06/2020 emis de N.P.Barbu Lenuta (contract de vanzare-cumparare);		
B1	Intabulare, drept de PROPRIETATEcu titlul de drept cumparare ca bun comun, dobandit prin Conventie, cota actuala 1/1 1) CRESTINCOV CRISTIAN, casatorit cu 2) CRESTINCOV SULTANA-OANA	A1

C. Partea III. SARCINI .

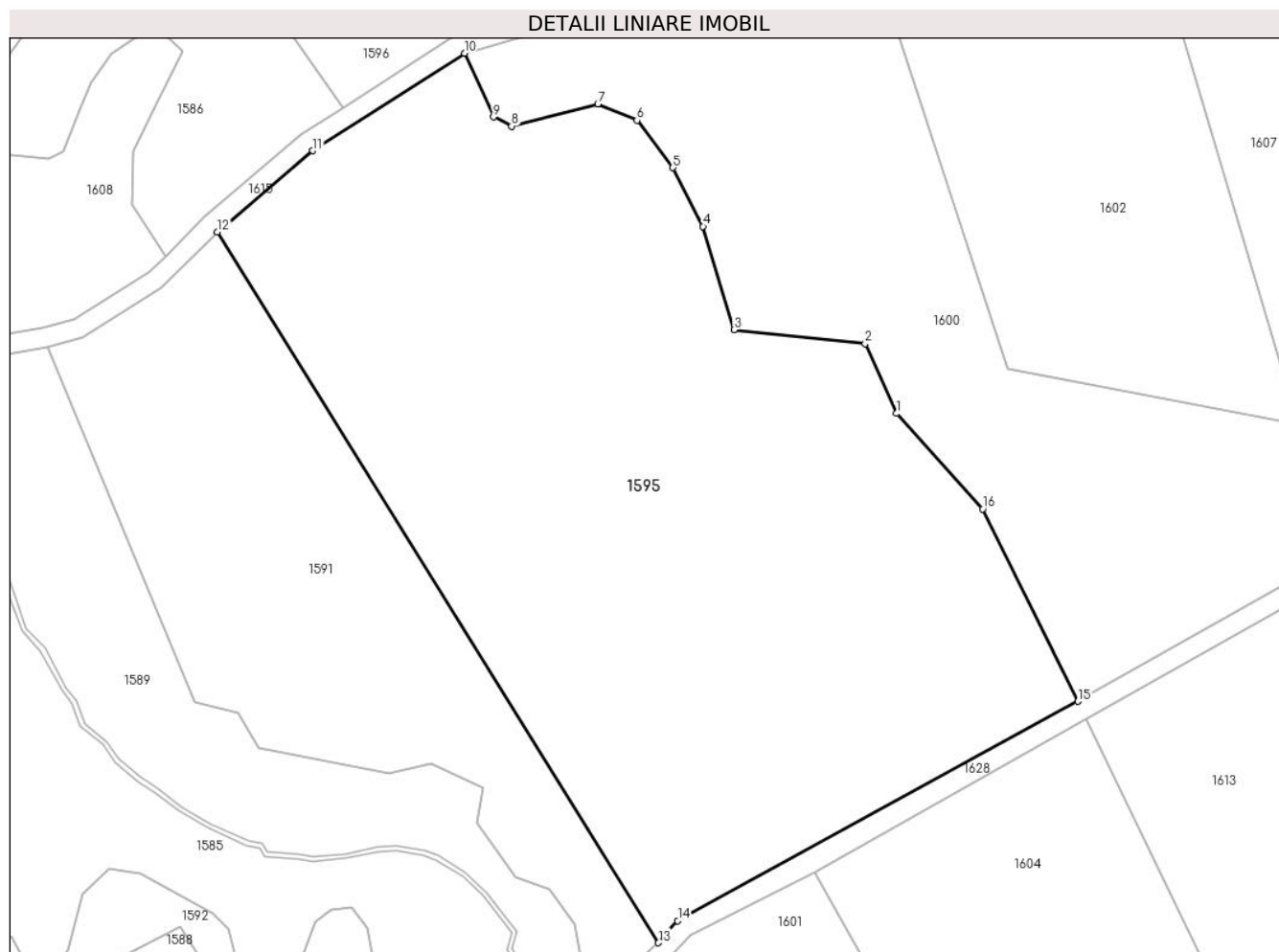
Inscrieri privind dezmembramintele dreptului de proprietate, drepturi reale de garanție și sarcini	Referințe
NU SUNT	

Anexa Nr. 1 La Partea I

Teren

Nr cadastral	Suprafața (mp)*	Observații / Referințe
101921	15.000	

* Suprafața este determinată în planul de proiecție Stereo 70.



Date referitoare la teren

Crt	Categorie folosință	Intravilan	Suprafața (mp)	Tarla	Parcelă	Nr. topo	Observații / Referințe
1	arabil	NU	15.000	111	3301	-	

Lungime Segmente

1) Valorile lungimilor segmentelor sunt obținute din proiecție în plan.

Punct început	X / Y	Punct sfârșit	X / Y	Lungime segment (** (m)
1	478.828,283 484.065,937	2	478.822,061 484.079,868	15.257
2	478.822,061 484.079,868	3	478.795,84 484.082,635	26.367
3	478.795,84 484.082,635	4	478.789,652 484.103,308	21.579
4	478.789,652 484.103,308	5	478.783,626 484.115,028	13.178
5	478.783,626 484.115,028	6	478.776,46 484.124,469	11.853

Punct început	X / Y	Punct sfârșit	X / Y	Lungime segment (** (m)
6	478.776,46 484.124,469	7	478.768,642 484.127,725	8.469
7	478.768,642 484.127,725	8	478.751,379 484.123,33	17.814
8	478.751,379 484.123,33	9	478.747,785 484.125,18	4.042
9	478.747,785 484.125,18	10	478.741,977 484.137,89	13.974
10	478.741,977 484.137,89	11	478.711,637 484.118,395	36.063
11	478.711,637 484.118,395	12	478.692,597 484.102,194	25.0
12	478.692,597 484.102,194	13	478.780,745 483.960,209	167.122
13	478.780,745 483.960,209	14	478.784,599 483.964,607	5.848
14	478.784,599 483.964,607	15	478.864,585 484.008,433	91.206
15	478.864,585 484.008,433	16	478.845,569 484.046,867	42.881
16	478.845,569 484.046,867	1	478.828,283 484.065,937	25.739

** Lungimile segmentelor sunt determinate în planul de proiecție Stereo 70 și sunt rotunjite la 1 milimetru.

*** Distanța dintre puncte este formată din segmente cumulate ce sunt mai mici decât valoarea 1 milimetru.

**DATE DESPRE IMOBILUL NR. 1596**

Oficiul de Cadastru și Publicitate Imobiliară SIBIU
Biroul de Cadastru și Publicitate Imobiliară Agnita

A. Partea I. Descrierea imobilului

TEREN Extravilan

Adresa: Jud. Sibiu

Nr. Crt	Nr cadastral Nr. topografic	Suprafața* (mp)	Observații / Referințe
A1	102041	5.600	Sector cadastral:74 Teren neimprejmuit;

B. Partea II. Proprietari și acte

Inscrieri privitoare la dreptul de proprietate și alte drepturi reale	Referințe
/	
Act Administrativ nr. 44/25, din 09/03/1994 emis de CJPSDPAT SIBIU (titlu de proprietate);	
B1	A1
Intabulare, drept de PROPRIETATE, dobandit prin Reconstituire, cota actuala 1/1 1) ONGHERTH GHEORGHE	

C. Partea III. SARCINI .

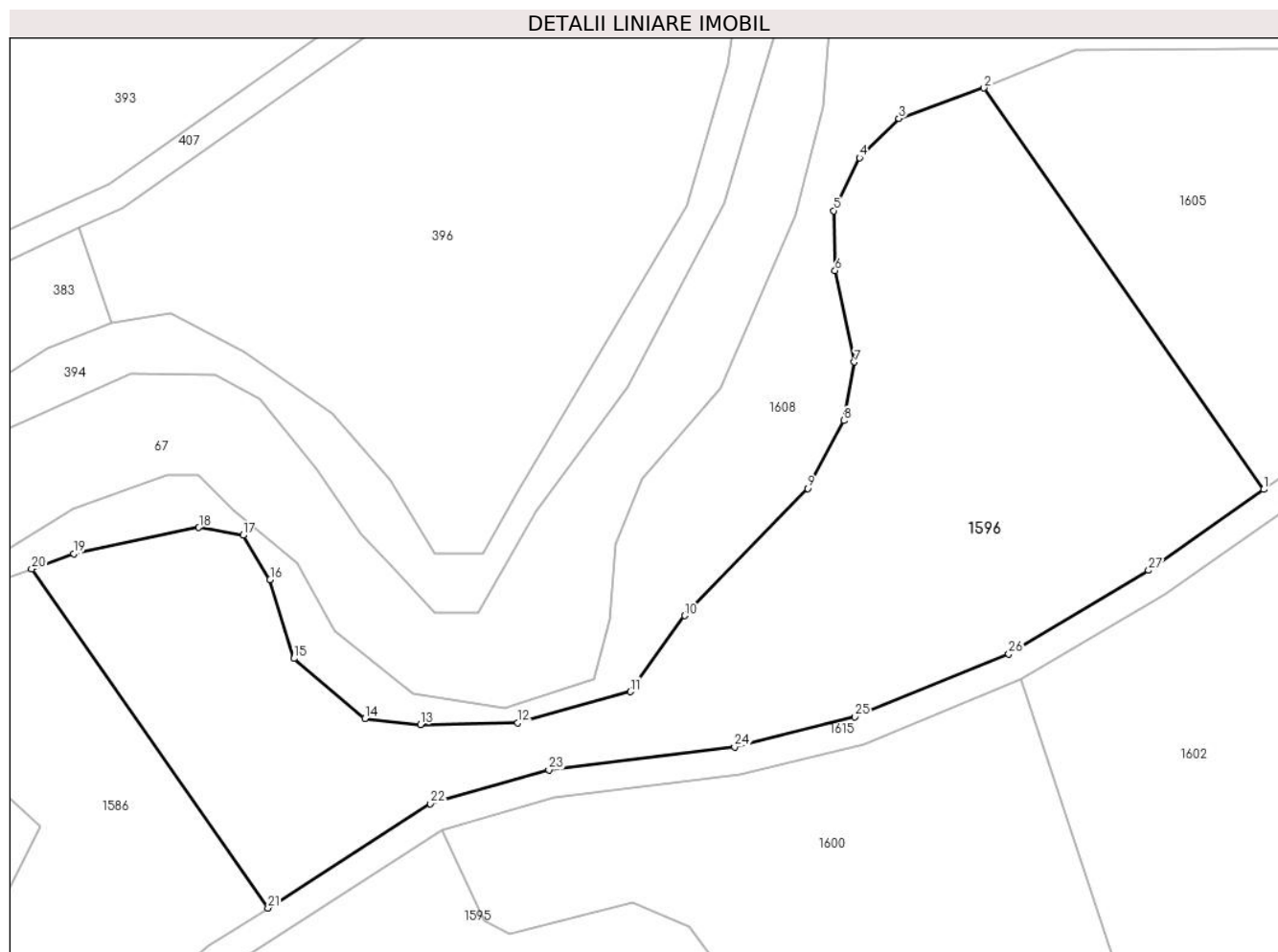
Inscrieri privind dezmembramintele dreptului de proprietate, drepturi reale de garanție și sarcini	Referințe
NU SUNT	

Anexa Nr. 1 La Partea I

Teren

Nr cadastral	Suprafața (mp)*	Observații / Referințe
102041	5.600	

* Suprafața este determinată în planul de proiecție Stereo 70.



Date referitoare la teren

Crt	Categorie folosință	Intravilan	Suprafața (mp)	Tarla	Parcelă	Nr. topo	Observații / Referințe
1	faneata	NU	5.600	111	3334/2	-	

Lungime Segmente

1) Valorile lungimilor segmentelor sunt obținute din proiecție în plan.

Punct început	X / Y	Punct sfârșit	X / Y	Lungime segment (** (m)
1	478.856,841 484.185,482	2	478.817,709 484.241,551	68.374
3	478.805,844 484.237,28	4	478.800,326 484.231,81	7.77
5	478.796,749 484.224,411	6	478.796,916 484.216,03	8.383
7	478.799,622 484.203,28	8	478.798,123 484.195,078	8.338
9	478.793,073 484.185,594	10	478.775,894 484.167,836	24.708

Punct început	X / Y	Punct sfârșit	X / Y	Lungime segment (** (m)
2	478.817,709 484.241,551	3	478.805,844 484.237,28	12.61
4	478.800,326 484.231,81	5	478.796,749 484.224,411	8.218
6	478.796,916 484.216,03	7	478.799,622 484.203,28	13.034
8	478.798,123 484.195,078	9	478.793,073 484.185,594	10.745
10	478.775,894 484.167,836	11	478.768,271 484.157,216	13.073

Punct început	X / Y	Punct sfârșit	X / Y	Lungime segment (** (m))
11	478.768,271 484.157,216	12	478.752,535 484.152,857	16.329
13	478.738,955 484.152,643	14	478.731,176 484.153,488	7.825
15	478.721,26 484.161,847	16	478.717,916 484.172,877	11.526
17	478.714,151 484.179,06	18	478.707,962 484.180,146	6.284
19	478.690,448 484.176,472	20	478.684,581 484.174,363	6.235
21	478.717,628 484.126,999	22	478.740,313 484.141,575	26.964
23	478.756,886 484.146,292	24	478.782,858 484.149,524	26.172
25	478.799,714 484.153,709	26	478.821,192 484.162,481	23.2
27	478.840,729 484.174,178	1	478.856,841 484.185,482	19.682

Punct început	X / Y	Punct sfârșit	X / Y	Lungime segment (** (m))
12	478.752,535 484.152,857	13	478.738,955 484.152,643	13.582
14	478.731,176 484.153,488	15	478.721,26 484.161,847	12.969
16	478.717,916 484.172,877	17	478.714,151 484.179,06	7.239
18	478.707,962 484.180,146	19	478.690,448 484.176,472	17.895
20	478.684,581 484.174,363	21	478.717,628 484.126,999	57.753
22	478.740,313 484.141,575	23	478.756,886 484.146,292	17.231
24	478.782,858 484.149,524	25	478.799,714 484.153,709	17.368
26	478.821,192 484.162,481	27	478.840,729 484.174,178	22.771

** Lungimile segmentelor sunt determinate în planul de proiecție Stereo 70 și sunt rotunjite la 1 milimetru.

*** Distanța dintre puncte este formată din segmente cumulate ce sunt mai mici decât valoarea 1 milimetru.

**DATE DESPRE IMOBILUL NR. 1597**

Oficiul de Cadastru și Publicitate Imobiliară SIBIU
Biroul de Cadastru și Publicitate Imobiliară Agnita

A. Partea I. Descrierea imobilului

TEREN Extravilan

Adresa: Jud. Sibiu

Nr. Crt	Nr cadastral Nr. topografic	Suprafața* (mp)	Observații / Referințe
A1		1.000	Sector cadastral:74 Teren neimprejmuit;

B. Partea II. Proprietari și acte

Inscrieri privitoare la dreptul de proprietate și alte drepturi reale	Referințe
/	
Act Normativ nr. Legea 7, din 13/03/1997 emis de PARLAMENTUL ROMANIEI (CONFORM ART. 13 ALIN. 15);	
B1	Inscrierea provizorie, drept de PROPRIETATE, dobandit prin Lege, cota actuala 1/1
	1) COMUNA BRUIU , CIF:4480270, Proprietar neidentificat

C. Partea III. SARCINI .

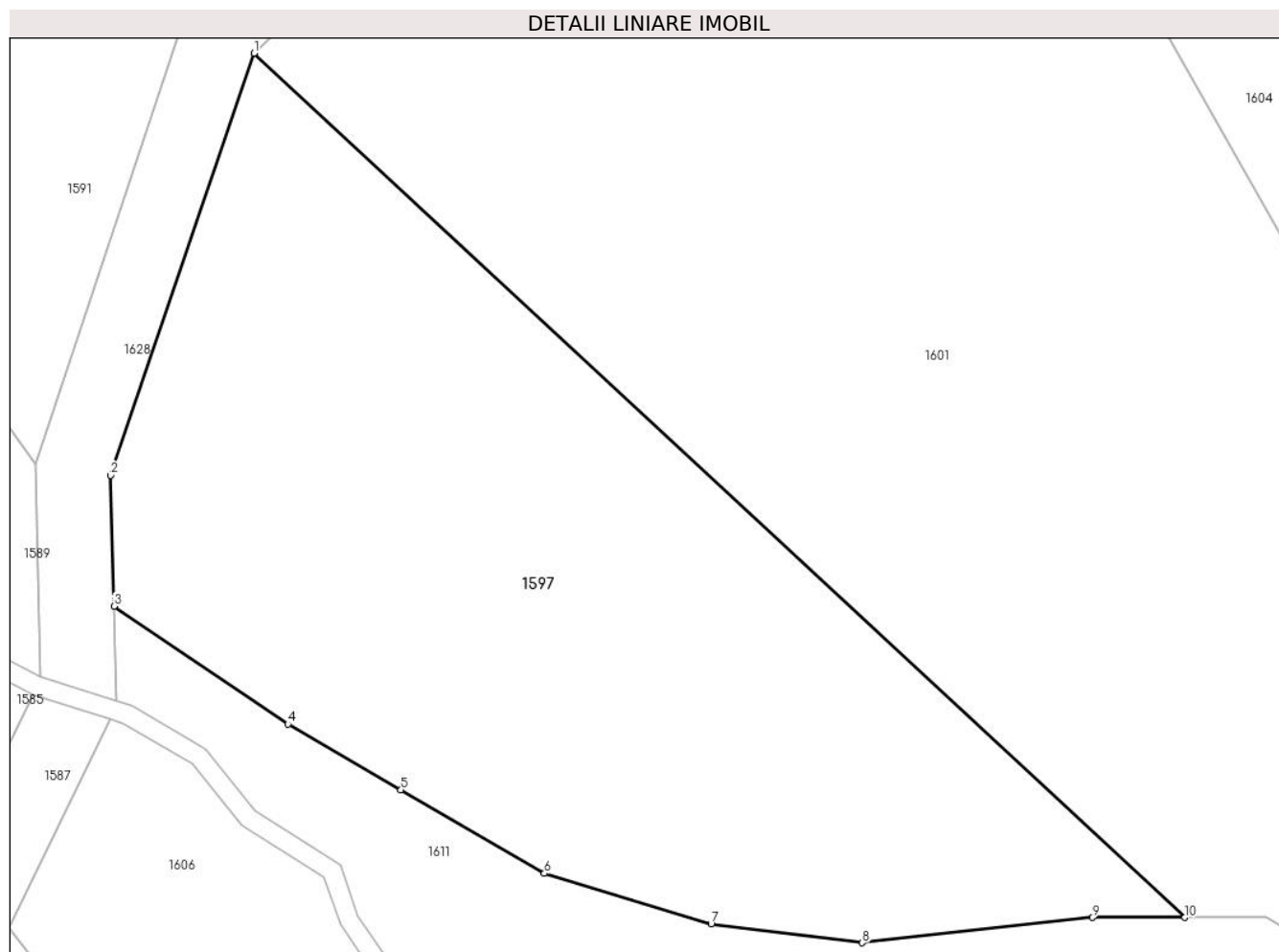
Inscrieri privind dezmembramintele dreptului de proprietate, drepturi reale de garanție și sarcini	Referințe
NU SUNT	

Anexa Nr. 1 La Partea I

Teren

Nr cadastral	Suprafața (mp)*	Observații / Referințe
	1.000	

* Suprafața este determinată în planul de proiecție Stereo 70.



Date referitoare la teren

Crt	Categorie folosință	Intravilan	Suprafața (mp)	Tarla	Parcelă	Nr. topo	Observații / Referințe
1	faneata	NU	1.000	111	3270	-	

Lungime Segmente

1) Valorile lungimilor segmentelor sunt obținute din proiecție în plan.

Punct început	X / Y	Punct sfârșit	X / Y	Lungime segment (** (m)
1	478.778,871 483.953,329	2	478.771,879 483.932,798	21.689
2	478.771,879 483.932,798	3	478.772,054 483.926,433	6.367
3	478.772,054 483.926,433	4	478.780,52 483.920,701	10.224
4	478.780,52 483.920,701	5	478.786,022 483.917,497	6.367
5	478.786,022 483.917,497	6	478.792,997 483.913,436	8.071

Punct început	X / Y	Punct sfârșit	X / Y	Lungime segment (** (m)
6	478.792,997 483.913,436	7	478.801,122 483.910,984	8.487
7	478.801,122 483.910,984	8	478.808,48 483.910,065	7.415
8	478.808,48 483.910,065	9	478.819,671 483.911,291	11.258
9	478.819,671 483.911,291	10	478.824,184 483.911,291	4.513
10	478.824,184 483.911,291	1	478.778,871 483.953,329	61.81

** Lungimile segmentelor sunt determinate în planul de proiecție Stereo 70 și sunt rotunjite la 1 milimetru.

*** Distanța dintre puncte este formată din segmente cumulate ce sunt mai mici decât valoarea 1 milimetru.

**DATE DESPRE IMOBILUL NR. 1598**

Oficiul de Cadastru și Publicitate Imobiliară SIBIU
Biroul de Cadastru și Publicitate Imobiliară Agnita

A. Partea I. Descrierea imobilului

TEREN Extravilan

Adresa: Jud. Sibiu

Nr. Crt	Nr cadastral Nr. topografic	Suprafața* (mp)	Observații / Referințe
A1		1.251	Sector cadastral:74 Teren neimprejmuit;

B. Partea II. Proprietari și acte

Inscrieri privitoare la dreptul de proprietate și alte drepturi reale	Referințe
/	
Act Normativ nr. Legea 7, din 13/03/1997 emis de PARLAMENTUL ROMANIEI (CONFORM ART. 13 ALIN. 15);	
B1	Inscrierea provizorie, drept de PROPRIETATE, dobandit prin Lege, cota actuala 1/1
	1) COMUNA BRUIU , CIF:4480270, Proprietar neidentificat

C. Partea III. SARCINI .

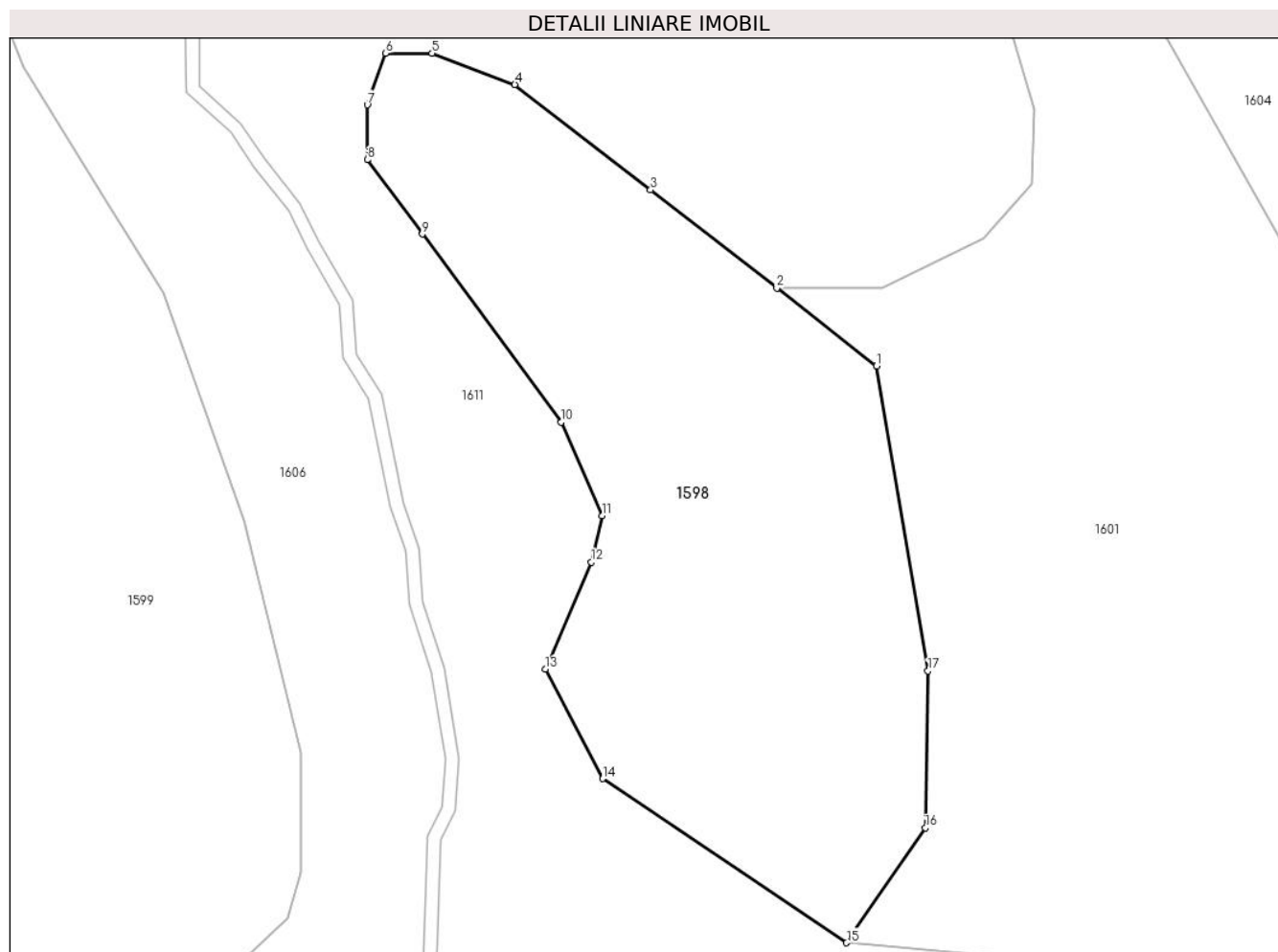
Inscrieri privind dezmembramintele dreptului de proprietate, drepturi reale de garanție și sarcini	Referințe
NU SUNT	

Anexa Nr. 1 La Partea I

Teren

Nr cadastral	Suprafața (mp)*	Observații / Referințe
	1.251	

* Suprafața este determinată în planul de proiecție Stereo 70.



Date referitoare la teren

Crt	Categorie folosință	Intra vilan	Suprafața (mp)	Tarla	Parcelă	Nr. topo	Observații / Referințe
1	faneata	NU	1.251	111	3271	-	

Lungime Segmente

1) Valorile lungimilor segmentelor sunt obținute din proiecție în plan.

Punct început	X / Y	Punct sfârșit	X / Y	Lungime segment (** (m)
1	478.836,227 483.871,192	2	478.829,119 483.876,718	9.003
2	478.829,119 483.876,718	3	478.820,13 483.883,707	11.386
3	478.820,13 483.883,707	4	478.810,473 483.891,216	12.233
4	478.810,473 483.891,216	5	478.804,571 483.893,438	6.306
5	478.804,571 483.893,438	6	478.801,275 483.893,438	3.296

Punct început	X / Y	Punct sfârșit	X / Y	Lungime segment (** (m)
6	478.801,275 483.893,438	7	478.799,962 483.889,76	3.905
7	478.799,962 483.889,76	8	478.799,962 483.885,865	3.895
8	478.799,962 483.885,865	9	478.803,881 483.880,566	6.591
9	478.803,881 483.880,566	10	478.813,777 483.867,186	16.642
10	478.813,777 483.867,186	11	478.816,689 483.860,52	7.274
11	478.816,689 483.860,52	12	478.815,923 483.857,225	3.383
12	478.815,923 483.857,225	13	478.812,64 483.849,613	8.29
13	478.812,64 483.849,613	14	478.816,729 483.841,828	8.794
14	478.816,729 483.841,828	15	478.834,094 483.830,149	20.927
15	478.834,094 483.830,149	16	478.839,701 483.838,331	9.919
16	478.839,701 483.838,331	17	478.839,892 483.849,484	11.155
17	478.839,892 483.849,484	1	478.836,227 483.871,192	22.015

** Lungimile segmentelor sunt determinate în planul de proiecție Stereo 70 și sunt rotunjite la 1 milimetru.

*** Distanța dintre puncte este formată din segmente cumulate ce sunt mai mici decât valoarea 1 milimetru.

**DATE DESPRE IMOBILUL NR. 1599**

Oficiul de Cadastru și Publicitate Imobiliară SIBIU
Biroul de Cadastru și Publicitate Imobiliară Agnita

A. Partea I. Descrierea imobilului

TEREN Extravilan

Adresa: Jud. Sibiu

Nr. Crt	Nr cadastral Nr. topografic	Suprafața* (mp)	Observații / Referințe
A1		44.668	Sector cadastral:74 Teren neimprejmuit;

B. Partea II. Proprietari și acte

Inscrieri privitoare la dreptul de proprietate și alte drepturi reale	Referințe
/	
Act Normativ nr. Legea 7, din 13/03/1997 emis de PARLAMENTUL ROMANIEI (CONFORM ART. 13 ALIN. 15);	
B1	Inscrierea provizorie, drept de PROPRIETATE, dobandit prin Lege, cota actuala 1/1
	1) COMUNA BRUIU , CIF:4480270, Proprietar neidentificat

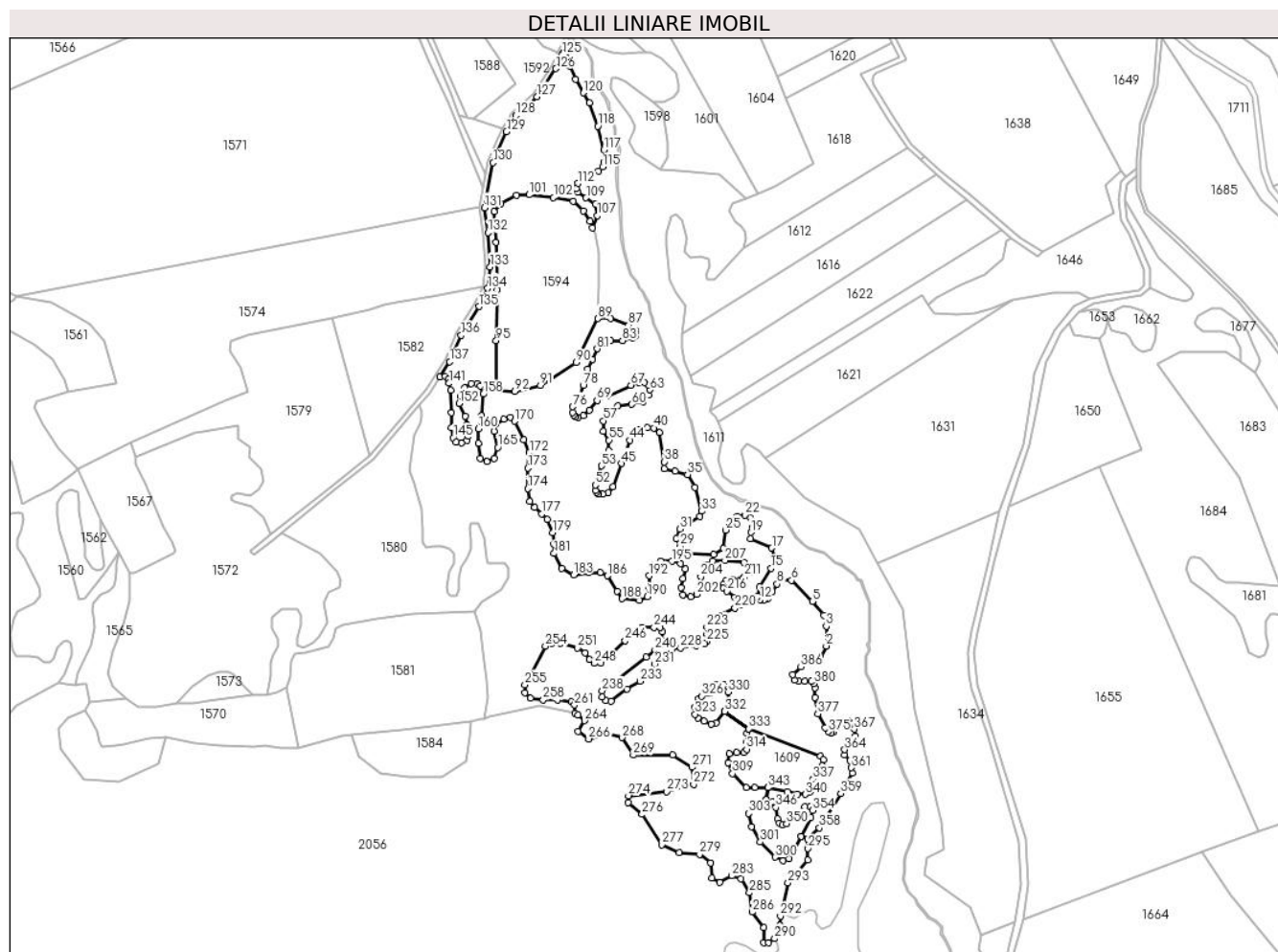
C. Partea III. SARCINI .

Inscrieri privind dezmembramintele dreptului de proprietate, drepturi reale de garanție și sarcini	Referințe
NU SUNT	

Anexa Nr. 1 La Partea I**Teren**

Nr cadastral	Suprafața (mp)*	Observații / Referințe
	44.668	

* Suprafața este determinată în planul de proiecție Stereo 70.

**Date referitoare la teren**

Crt	Categorie folosință	Intravilan	Suprafața (mp)	Tarla	Parcelă	Nr. topo	Observații / Referințe
1	faneata	NU	44.668	111	3281	-	

Lungime Segmente

1) Valorile lungimilor segmentelor sunt obținute din proiecție în plan.

Punct început	X / Y	Punct sfârșit	X / Y	Lungime segment	Punct început	X / Y	Punct sfârșit	X / Y	Lungime segment	Punct început	X / Y	Punct sfârșit	X / Y	Lungime segment
1	478.945,633 483.491,728	2	478.949,739 483.499,614	8.891	2	478.949,739 483.499,614	3	478.949,631 483.513,335	13.72 1	3	478.949,631 483.513,335	4	478.948,01 483.520,898	7.735
4	478.948,01 483.520,898	5	478.940,013 483.530,513	12.50 6	5	478.940,013 483.530,513	6	478.925,526 483.545,155	20.59 8	6	478.925,526 483.545,155	7	478.918,548 483.545,666	6.997
7	478.918,548 483.545,666	8	478.915,57 483.542,561	4.302	8	478.915,57 483.542,561	9	478.912,294 483.536,947	6.5	9	478.912,294 483.536,947	10	478.909,401 483.532,693	5.145
10	478.909,401 483.532,693	11	478.906,55 483.531,843	2.975	11	478.906,55 483.531,843	12	478.903,784 483.531,843	2.766	12	478.903,784 483.531,843	13	478.902,125 483.534,182	2.868
13	478.902,125 483.534,182	14	478.903,401 483.540,647	6.59	14	478.903,401 483.540,647	15	478.911,358 483.553,492	15.11	15	478.911,358 483.553,492	16	478.914,737 483.559,053	6.507
16	478.914,737 483.559,053	17	478.911,88 483.567,62	9.031	17	478.911,88 483.567,62	18	478.896,917 483.574,012	16.27 1	18	478.896,917 483.574,012	19	478.897,503 483.578,397	4.424

Punct început	X / Y	Punct sfârșit	X / Y	Lungime segment	Punct început	X / Y	Punct sfârșit	X / Y	Lungime segment	Punct început	X / Y	Punct sfârșit	X / Y	Lungime segment
19	478.897,503 483.578,397	20	478.898,601 483.581,984	3.751	20	478.898,601 483.581,984	21	478.897,208 483.588,728	6.886	21	478.897,208 483.588,728	22	478.893,227 483.590,525	4.368
22	478.893,227 483.590,525	23	478.887,705 483.589,456	5.625	23	478.887,705 483.589,456	24	478.882,482 483.585,219	6.725	24	478.882,482 483.585,219	25	478.880,008 483.579,96	5.812
25	478.880,008 483.579,96	26	478.878,36 483.567,129	12.936	26	478.878,36 483.567,129	27	478.871,702 483.563,012	7.828	27	478.871,702 483.563,012	28	478.853,81 483.564,093	17.925
28	478.853,81 483.564,093	29	478.848,324 483.568,59	7.094	29	478.848,324 483.568,59	30	478.845,471 483.574,184	6.28	30	478.845,471 483.574,184	31	478.847,995 483.580,656	6.947
31	478.847,995 483.580,656	32	478.861,93 483.589,54	16.526	32	478.861,93 483.589,54	33	478.863,246 483.593,05	3.749	33	478.863,246 483.593,05	34	478.858,418 483.609,723	17.358
34	478.858,418 483.609,723	35	478.853,371 483.618,498	10.123	35	478.853,371 483.618,498	36	478.844,813 483.620,692	8.835	36	478.844,813 483.620,692	37	478.837,313 483.622,614	7.742
37	478.837,313 483.622,614	38	478.837,313 483.627,335	4.721	38	478.837,313 483.627,335	39	478.834,015 483.647,627	20.558	39	478.834,015 483.647,627	40	478.829,976 483.650,825	5.152
40	478.829,976 483.650,825	41	478.825,311 483.650,868	4.665	41	478.825,311 483.650,868	42	478.820,084 483.649,788	5.337	42	478.820,084 483.649,788	43	478.815,246 483.646,204	6.021
43	478.815,246 483.646,204	44	478.813,518 483.642,317	4.254	44	478.813,518 483.642,317	45	478.807,555 483.626,189	17.195	45	478.807,555 483.626,189	46	478.801,612 483.610,114	17.138
46	478.801,612 483.610,114	47	478.798,364 483.606,019	5.227	47	478.798,364 483.606,019	48	478.794,635 483.604,983	3.87	48	478.794,635 483.604,983	49	478.791,665 483.604,983	2.97
49	478.791,665 483.604,983	50	478.790,353 483.606,433	1.955	50	478.790,353 483.606,433	51	478.789,3 483.607,597	1.57	51	478.789,3 483.607,597	52	478.789,3 483.611,265	3.668
52	478.789,3 483.611,265	53	478.793,668 483.624,52	13.956	53	478.793,668 483.624,52	54	478.798,847 483.635,22	11.887	54	478.798,847 483.635,22	55	478.798,847 483.642,399	7.179
55	478.798,847 483.642,399	56	478.794,838 483.648,382	7.202	56	478.794,838 483.648,382	57	478.794,908 483.655,836	7.454	57	478.794,908 483.655,836	58	478.796,925 483.662,796	7.246
58	478.796,925 483.662,796	59	478.804,865 483.665,984	8.556	59	478.804,865 483.665,984	60	478.814,733 483.667,212	9.944	60	478.814,733 483.667,212	61	478.822,628 483.669,185	8.138
61	478.822,628 483.669,185	62	478.826,356 483.673,701	5.856	62	478.826,356 483.673,701	63	478.827,277 483.677,34	3.754	63	478.827,277 483.677,34	64	478.825,786 483.680,584	3.57
64	478.825,786 483.680,584	65	478.823,33 483.682,645	3.206	65	478.823,33 483.682,645	66	478.819,689 483.682,645	3.641	66	478.819,689 483.682,645	67	478.814,119 483.680,54	5.954
67	478.814,119 483.680,54	68	478.797,497 483.672,999	18.253	68	478.797,497 483.672,999	69	478.790,606 483.669,873	7.567	69	478.790,606 483.669,873	70	478.785,304 483.663,003	8.678
70	478.785,304 483.663,003	71	478.781,314 483.659,332	5.422	71	478.781,314 483.659,332	72	478.777,256 483.658,311	4.184	72	478.777,256 483.658,311	73	478.775,462 483.658,78	1.854
73	478.775,462 483.658,78	74	478.774,33 483.659,884	1.581	74	478.774,33 483.659,884	75	478.773,585 483.661,705	1.968	75	478.773,585 483.661,705	76	478.773,668 483.665,624	3.92
76	478.773,668 483.665,624	77	478.778,082 483.671,873	7.651	77	478.778,082 483.671,873	78	478.780,995 483.680,43	9.039	78	478.780,995 483.680,43	79	478.784,043 483.691,843	11.813
79	478.784,043 483.691,843	80	478.787,226 483.698,562	7.435	80	478.787,226 483.698,562	81	478.790,648 483.705,783	7.991	81	478.790,648 483.705,783	82	478.799,75 483.711,293	10.64
82	478.799,75 483.711,293	83	478.808,169 483.711,506	8.422	83	478.808,169 483.711,506	84	478.815,315 483.713,415	7.397	84	478.815,315 483.713,415	85	478.817,488 483.715,259	2.85
85	478.817,488 483.715,259	86	478.817,488 483.718,474	3.215	86	478.817,488 483.718,474	87	478.812,397 483.722,18	6.297	87	478.812,397 483.722,18	88	478.799,98 483.726,913	13.288
88	478.799,98 483.726,913	89	478.791,312 483.726,731	8.67	89	478.791,312 483.726,731	90	478.776,092 483.696,312	34.014	90	478.776,092 483.696,312	91	478.751,229 483.680,461	29.486
91	478.751,229 483.680,461	92	478.733,409 483.676,345	18.289	92	478.733,409 483.676,345	93	478.721,912 483.676,92	11.511	93	478.721,912 483.676,92	94	478.720,954 483.681,801	4.974
94	478.720,954 483.681,801	95	478.720,551 483.711,347	29.549	95	478.720,551 483.711,347	96	478.721,155 483.746,434	35.092	96	478.721,155 483.746,434	97	478.720,388 483.779,762	33.337
97	478.720,388 483.779,762	98	478.718,943 483.801,041	21.328	98	478.718,943 483.801,041	99	478.723,825 483.806,406	7.254	99	478.723,825 483.806,406	100	478.734,62 483.812,215	12.259
100	478.734,62 483.812,215	101	478.743,447 483.812,616	8.836	101	478.743,447 483.812,616	102	478.760,299 483.810,612	16.971	102	478.760,299 483.810,612	103	478.774,184 483.808,051	14.119
103	478.774,184 483.808,051	104	478.781,258 483.801,498	9.643	104	478.781,258 483.801,498	105	478.785,842 483.794,221	8.6	105	478.785,842 483.794,221	106	478.787,526 483.789,802	4.729
106	478.787,526 483.789,802	107	478.790,711 483.798,213	8.994	107	478.790,711 483.798,213	108	478.789,333 483.806,019	7.927	108	478.789,333 483.806,019	109	478.782,902 483.810,496	7.836
109	478.782,902 483.810,496	110	478.777,239 483.814,439	6.9	110	478.777,239 483.814,439	111	478.776,274 483.816,943	2.684	111	478.776,274 483.816,943	112	478.777,211 483.820,545	3.722
112	478.777,211 483.820,545	113	478.784,128 483.824,722	8.08	113	478.784,128 483.824,722	114	478.791,396 483.829,112	8.491	114	478.791,396 483.829,112	115	478.794,296 483.831,889	4.015
115	478.794,296 483.831,889	116	478.795,233 483.835,13	3.374	116	478.795,233 483.835,13	117	478.795,233 483.843,629	8.499	117	478.795,233 483.843,629	118	478.791,198 483.860,196	17.051

Punct început	X / Y	Punct sfârșit	X / Y	Lungime segment	Punct început	X / Y	Punct sfârșit	X / Y	Lungime segment	Punct început	X / Y	Punct sfârșit	X / Y	Lungime segment
118	478.791,198 483.860,196	119	478.785,422 483.876,381	17.185	119	478.785,422 483.876,381	120	478.781,171 483.883,296	8.117	120	478.781,171 483.883,296	121	478.775,522 483.892,483	10.785
121	478.775,522 483.892,483	122	478.771,653 483.901,982	10.257	122	478.771,653 483.901,982	123	478.769,236 483.907,915	6.406	123	478.769,236 483.907,915	124	478.766,972 483.910,768	3.642
124	478.766,972 483.910,768	125	478.766,576 483.909,946	0.912	125	478.766,576 483.909,946	126	478.762,015 483.900,024	10.92	126	478.762,015 483.900,024	127	478.748,742 483.880,699	23.444
127	478.748,742 483.880,699	128	478.734,281 483.867,496	19.582	128	478.734,281 483.867,496	129	478.727,732 483.856,309	12.963	129	478.727,732 483.856,309	130	478.718,446 483.834,865	23.368
130	478.718,446 483.834,865	131	478.712,453 483.803,602	31.832	131	478.712,453 483.803,602	132	478.714,813 483.786,302	17.46	132	478.714,813 483.786,302	133	478.716,362 483.762,565	23.787
133	478.716,362 483.762,565	134	478.714,573 483.747,664	15.008	134	478.714,573 483.747,664	135	478.708,586 483.735,131	13.89	135	478.708,586 483.735,131	136	478.696,258 483.715,064	23.551
136	478.696,258 483.715,064	137	478.688,364 483.696,771	19.924	137	478.688,364 483.696,771	138	478.681,545 483.686,091	12.671	138	478.681,545 483.686,091	139	478.685,235 483.686,623	3.728
139	478.685,235 483.686,623	140	478.687,425 483.684,708	2.909	140	478.687,425 483.684,708	141	478.687,942 483.681,85	2.904	141	478.687,942 483.681,85	142	478.689,13 483.677,096	4.9
142	478.689,13 483.677,096	143	478.689,505 483.661,402	15.698	143	478.689,505 483.661,402	144	478.689,596 483.651,243	10.159	144	478.689,596 483.651,243	145	478.690,579 483.644,045	7.265
145	478.690,579 483.644,045	146	478.692,722 483.641,169	3.587	146	478.692,722 483.641,169	147	478.696,485 483.640,649	3.799	147	478.696,485 483.640,649	148	478.700,402 483.642,271	4.24
148	478.700,402 483.642,271	149	478.701,29 483.645,207	3.067	149	478.701,29 483.645,207	150	478.700,341 483.653,069	7.919	150	478.700,341 483.653,069	151	478.699,24 483.659,02	6.052
151	478.699,24 483.659,02	152	478.694,816 483.667,965	9.979	152	478.694,816 483.667,965	153	478.695,677 483.672,812	4.923	153	478.695,677 483.672,812	154	478.698,492 483.678,831	6.645
154	478.698,492 483.678,831	155	478.703,419 483.681,411	5.562	155	478.703,419 483.681,411	156	478.707,329 483.681,411	3.91	156	478.707,329 483.681,411	157	478.709,362 483.679,926	2.518
157	478.709,362 483.679,926	158	478.711,551 483.674,297	6.04	158	478.711,551 483.674,297	159	478.710,3 483.659,21	15.139	159	478.710,3 483.659,21	160	478.708,111 483.650,141	9.329
160	478.708,111 483.650,141	161	478.708,111 483.640,213	9.928	161	478.708,111 483.640,213	162	478.709,44 483.629,816	10.482	162	478.709,44 483.629,816	163	478.714,132 483.627,393	5.281
163	478.714,132 483.627,393	164	478.719,293 483.629,66	5.637	164	478.719,293 483.629,66	165	478.721,718 483.637,321	8.036	165	478.721,718 483.637,321	166	478.719,293 483.648,734	11.668
166	478.719,293 483.648,734	167	478.720,466 483.653,581	4.987	167	478.720,466 483.653,581	168	478.725,987 483.657,023	6.506	168	478.725,987 483.657,023	169	478.730,366 483.658,196	4.533
169	478.730,366 483.658,196	170	478.733,494 483.655,538	4.105	170	478.733,494 483.655,538	171	478.739,516 483.642,483	14.377	171	478.739,516 483.642,483	172	478.743,58 483.633,67	9.705
172	478.743,58 483.633,67	173	478.742,625 483.622,978	10.735	173	478.742,625 483.622,978	174	478.742,481 483.608,693	14.286	174	478.742,481 483.608,693	175	478.743,908 483.599,788	9.019
175	478.743,908 483.599,788	176	478.747,156 483.595,557	5.334	176	478.747,156 483.595,557	177	478.752,127 483.591,277	6.56	177	478.752,127 483.591,277	178	478.755,917 483.587,488	5.359
178	478.755,917 483.587,488	179	478.759,962 483.578,202	10.129	179	478.759,962 483.578,202	180	478.760,7 483.570,085	8.15	180	478.760,7 483.570,085	181	478.760,7 483.563,836	6.249
181	478.760,7 483.563,836	182	478.766,083 483.553,285	11.845	182	478.766,083 483.553,285	183	478.774,344 483.548,959	9.325	183	478.774,344 483.548,959	184	478.785,044 483.550,61	10.827
184	478.785,044 483.550,61	185	478.792,676 483.550,61	7.632	185	478.792,676 483.550,61	186	478.797,711 483.548,33	5.527	186	478.797,711 483.548,33	187	478.804,477 483.537,712	12.59
187	478.804,477 483.537,712	188	478.807,877 483.532,376	6.327	188	478.807,877 483.532,376	189	478.820,095 483.531,146	12.28	189	478.820,095 483.531,146	190	478.825,445 483.533,82	5.981
190	478.825,445 483.533,82	191	478.826,782 483.540,505	6.817	191	478.826,782 483.540,505	192	478.826,782 483.548,252	7.747	192	478.826,782 483.548,252	193	478.830,645 483.555,802	8.481
193	478.830,645 483.555,802	194	478.834,736 483.558,319	4.803	194	478.834,736 483.558,319	195	478.842,446 483.558,319	7.71	195	478.842,446 483.558,319	196	478.848,662 483.556,667	6.432
196	478.848,662 483.556,667	197	478.851,887 483.552,892	4.965	197	478.851,887 483.552,892	198	478.850,314 483.546,207	6.868	198	478.850,314 483.546,207	199	478.848,888 483.540,149	6.224
199	478.848,888 483.540,149	200	478.850,235 483.535,196	5.133	200	478.850,235 483.535,196	201	478.855,428 483.533,859	5.362	201	478.855,428 483.533,859	202	478.859,755 483.535,432	4.604
202	478.859,755 483.535,432	203	478.861,536 483.539,525	4.464	203	478.861,536 483.539,525	204	478.862,637 483.547,626	8.175	204	478.862,637 483.547,626	205	478.865,941 483.555,648	8.676
205	478.865,941 483.555,648	206	478.870,898 483.558,48	5.709	206	478.870,898 483.558,48	207	478.879,395 483.558,873	8.506	207	478.879,395 483.558,873	208	478.892,534 483.557,457	13.215
208	478.892,534 483.557,457	209	478.897,019 483.554,469	5.389	209	478.897,019 483.554,469	210	478.897,019 483.551,087	3.382	210	478.897,019 483.551,087	211	478.893,006 483.547,626	5.299
211	478.893,006 483.547,626	212	478.884,824 483.545,66	8.415	212	478.884,824 483.545,66	213	478.879,911 483.544,479	5.053	213	478.879,911 483.544,479	214	478.878,136 483.542,121	2.951
214	478.878,136 483.542,121	215	478.878,136 483.539,761	2.36	215	478.878,136 483.539,761	216	478.880,89 483.537,559	3.526	216	478.880,89 483.537,559	217	478.886,234 483.533,285	6.843

Punct început	X / Y	Punct sfârșit	X / Y	Lungime segment	Punct început	X / Y	Punct sfârșit	X / Y	Lungime segment	Punct început	X / Y	Punct sfârșit	X / Y	Lungime segment
217	478.886,234 483.533,285	218	478.890,41 483.530,402	5.075	218	478.890,41 483.530,402	219	478.890,41 483.528,357	2.045	219	478.890,41 483.528,357	220	478.886,319 483.525,997	4.723
220	478.886,319 483.525,997	221	478.875,693 483.520,838	11.812	221	478.875,693 483.520,838	222	478.870,501 483.517,063	6.419	222	478.870,501 483.517,063	223	478.866,724 483.512,894	5.626
223	478.866,724 483.512,894	224	478.866,724 483.507,625	5.269	224	478.866,724 483.507,625	225	478.866,724 483.502,748	4.877	225	478.866,724 483.502,748	226	478.865,072 483.501,254	2.227
226	478.865,072 483.501,254	227	478.859,407 483.499,76	5.859	227	478.859,407 483.499,76	228	478.848,471 483.498,265	11.038	228	478.848,471 483.498,265	229	478.842,468 483.497,445	6.059
229	478.842,468 483.497,445	230	478.834,703 483.492,445	9.236	230	478.834,703 483.492,445	231	478.830,69 483.487,019	6.749	231	478.830,69 483.487,019	232	478.830,69 483.482,72	4.299
232	478.830,69 483.482,72	233	478.820,507 483.475,249	12.63	233	478.820,507 483.475,249	234	478.811,301 483.469,901	10.647	234	478.811,301 483.469,901	235	478.800,523 483.461,249	13.821
235	478.800,523 483.461,249	236	478.796,589 483.461,564	3.947	236	478.796,589 483.461,564	237	478.794,229 483.464,316	3.625	237	478.794,229 483.464,316	238	478.794,229 483.468,642	4.326
238	478.794,229 483.468,642	239	478.824,519 483.492,08	38.299	239	478.824,519 483.492,08	240	478.830,867 483.496,991	8.026	240	478.830,867 483.496,991	241	478.835,697 483.503,049	7.748
241	478.835,697 483.503,049	242	478.836,012 483.509,656	6.615	242	478.836,012 483.509,656	243	478.834,281 483.512,487	3.318	243	478.834,281 483.512,487	244	478.830,111 483.512,487	4.17
244	478.830,111 483.512,487	245	478.821,693 483.512,487	8.418	245	478.821,693 483.512,487	246	478.809,97 483.503,285	14.903	246	478.809,97 483.503,285	247	478.793,159 483.487,923	22.773
247	478.793,159 483.487,923	248	478.788,459 483.487,566	4.714	248	478.788,459 483.487,566	249	478.785,092 483.490,14	4.238	249	478.785,092 483.490,14	250	478.782,269 483.494,694	5.358
250	478.782,269 483.494,694	251	478.776,971 483.498,208	6.357	251	478.776,971 483.498,208	252	478.765,038 483.501,426	12.359	252	478.765,038 483.501,426	253	478.759,343 483.501,426	5.695
253	478.759,343 483.501,426	254	478.754,689 483.499,545	5.02	254	478.754,689 483.499,545	255	478.740,479 483.472,778	30.305	255	478.740,479 483.472,778	256	478.740,479 483.467,239	5.539
256	478.740,479 483.467,239	257	478.744,278 483.463,362	5.428	257	478.744,278 483.463,362	258	478.753,143 483.462,096	8.955	258	478.753,143 483.462,096	259	478.763,196 483.462,096	10.053
259	478.763,196 483.462,096	260	478.772,833 483.460,754	9.73	260	478.772,833 483.460,754	261	478.774,869 483.458,669	2.914	261	478.774,869 483.458,669	262	478.775,37 483.453,059	5.632
262	478.775,37 483.453,059	263	478.777,233 483.451,55	2.397	263	478.777,233 483.451,55	264	478.781,939 483.447,739	6.056	264	478.781,939 483.447,739	265	478.777,501 483.440,333	8.634
265	478.777,501 483.440,333	266	478.784,752 483.435,105	8.939	266	478.784,752 483.435,105	267	478.796,444 483.438,657	12.22	267	478.796,444 483.438,657	268	478.808,054 483.436,102	11.888
268	478.808,054 483.436,102	269	478.815,73 483.423,97	14.356	269	478.815,73 483.423,97	270	478.842,929 483.423,899	27.199	270	478.842,929 483.423,899	271	478.856,425 483.415,52	15.886
271	478.856,425 483.415,52	272	478.857,647 483.403,706	11.877	272	478.857,647 483.403,706	273	478.838,799 483.398,588	19.531	273	478.838,799 483.398,588	274	478.812,298 483.395,73	26.655
274	478.812,298 483.395,73	275	478.812,286 483.391,054	4.676	275	478.812,286 483.391,054	276	478.821,868 483.382,82	12.634	276	478.821,868 483.382,82	277	478.835,382 483.361,802	24.988
277	478.835,382 483.361,802	278	478.847,644 483.356,399	13.4	278	478.847,644 483.356,399	279	478.861,739 483.355,081	14.156	279	478.861,739 483.355,081	280	478.869,284 483.349,219	9.555
280	478.869,284 483.349,219	281	478.870,202 483.338,824	10.435	281	478.870,202 483.338,824	282	478.875,91 483.335,543	6.584	282	478.875,91 483.335,543	283	478.884,069 483.340,222	9.405
283	478.884,069 483.340,222	284	478.890,551 483.338,043	6.838	284	478.890,551 483.338,043	285	478.896,382 483.328,491	11.191	285	478.896,382 483.328,491	286	478.898,245 483.315,041	13.578
286	478.898,245 483.315,041	287	478.906,364 483.304,157	13.579	287	478.906,364 483.304,157	288	478.906,188 483.293,97	10.189	288	478.906,188 483.293,97	289	478.909,539 483.293,738	3.359
289	478.909,539 483.293,738	290	478.913,777 483.296,647	5.14	290	478.913,777 483.296,647	291	478.917,434 483.305,791	9.848	291	478.917,434 483.305,791	292	478.917,908 483.312,303	6.529
292	478.917,908 483.312,303	293	478.923,126 483.335,443	23.721	293	478.923,126 483.335,443	294	478.937,049 483.351,288	21.093	294	478.937,049 483.351,288	295	478.937,049 483.359,103	7.815
295	478.937,049 483.359,103	296	478.937,049 483.365,847	6.744	296	478.937,049 483.365,847	297	478.932,104 483.367,577	5.239	297	478.932,104 483.367,577	298	478.923,751 483.352,102	17.585
298	478.923,751 483.352,102	299	478.919,584 483.350,603	4.428	299	478.919,584 483.350,603	300	478.914,25 483.353,102	5.89	300	478.914,25 483.353,102	301	478.903,901 483.363,62	14.756
301	478.903,901 483.363,62	302	478.897,817 483.374,368	12.35	302	478.897,817 483.374,368	303	478.895,817 483.383,532	9.38	303	478.895,817 483.383,532	304	478.899,067 483.388,864	6.244
304	478.899,067 483.388,864	305	478.907,818 483.393,197	9.765	305	478.907,818 483.393,197	306	478.909,25 483.401,357	8.285	306	478.909,25 483.401,357	307	478.900,044 483.401,357	9.206
307	478.900,044 483.401,357	308	478.894,136 483.401,357	5.908	308	478.894,136 483.401,357	309	478.884,653 483.411,041	13.554	309	478.884,653 483.411,041	310	478.881,544 483.418,501	8.082
310	478.881,544 483.418,501	311	478.882,269 483.424,852	6.392	311	478.882,269 483.424,852	312	478.887,607 483.425,629	5.394	312	478.887,607 483.425,629	313	478.892,478 483.425,629	4.871
313	478.892,478 483.425,629	314	478.894,395 483.427,96	3.018	314	478.894,395 483.427,96	315	478.894,395 483.433,14	5.18	315	478.894,395 483.433,14	316	478.894,395 483.438,994	5.854

Punct început	X / Y	Punct sfârșit	X / Y	Lungime segment	Punct început	X / Y	Punct sfârșit	X / Y	Lungime segment	Punct început	X / Y	Punct sfârșit	X / Y	Lungime segment
316	478.894,395 483.438,994	317	478.895,987 483.442,105	3.495	317	478.895,987 483.442,105	318	478.879,269 483.454,212	20.641	318	478.879,269 483.454,212	319	478.873,251 483.446,441	9.829
319	478.873,251 483.446,441	320	478.869,824 483.445,355	3.595	320	478.869,824 483.445,355	321	478.864,975 483.447,611	5.348	321	478.864,975 483.447,611	322	478.860,529 483.449,68	4.904
322	478.860,529 483.449,68	323	478.858,622 483.452,291	3.233	323	478.858,622 483.452,291	324	478.858,622 483.457,305	5.014	324	478.858,622 483.457,305	325	478.861,046 483.462,821	6.025
325	478.861,046 483.462,821	326	478.863,303 483.464,826	3.019	326	478.863,303 483.464,826	327	478.868,904 483.466,916	5.978	327	478.868,904 483.466,916	328	478.873,001 483.472,765	7.141
328	478.873,001 483.472,765	329	478.878,852 483.472,765	5.851	329	478.878,852 483.472,765	330	478.881,444 483.467,751	5.644	330	478.881,444 483.467,751	331	478.882,113 483.460,564	7.218
331	478.882,113 483.460,564	332	478.879,27 483.454,213	6.958	332	478.879,27 483.454,213	333	478.895,988 483.442,107	20.641	333	478.895,988 483.442,107	334	478.945,53 483.423,226	53.018
334	478.945,53 483.423,226	335	478.947,753 483.420,839	3.262	335	478.947,753 483.420,839	336	478.946,765 483.416,642	4.312	336	478.946,765 483.416,642	337	478.940,507 483.407,258	11.279
337	478.940,507 483.407,258	338	478.939,601 483.403,307	4.054	338	478.939,601 483.403,307	339	478.938,467 483.398,358	5.077	339	478.938,467 483.398,358	340	478.935,106 483.396,736	3.732
340	478.935,106 483.396,736	341	478.929,725 483.397,027	5.389	341	478.929,725 483.397,027	342	478.922,658 483.398,712	7.265	342	478.922,658 483.398,712	343	478.909,252 483.401,356	13.664
343	478.909,252 483.401,356	344	478.907,82 483.393,196	8.285	344	478.907,82 483.393,196	345	478.912,0 483.391,344	4.572	345	478.912,0 483.391,344	346	478.914,667 483.387,595	4.601
346	478.914,667 483.387,595	347	478.915,917 483.379,763	7.931	347	478.915,917 483.379,763	348	478.917,084 483.376,764	3.218	348	478.917,084 483.376,764	349	478.919,167 483.375,431	2.473
349	478.919,167 483.375,431	350	478.922,251 483.376,43	3.242	350	478.922,251 483.376,43	351	478.926,835 483.381,846	7.095	351	478.926,835 483.381,846	352	478.934,836 483.388,095	10.152
352	478.934,836 483.388,095	353	478.938,503 483.388,095	3.667	353	478.938,503 483.388,095	354	478.940,254 483.385,512	3.121	354	478.940,254 483.385,512	355	478.939,087 483.380,513	5.133
355	478.939,087 483.380,513	356	478.932,105 483.367,579	14.698	356	478.932,105 483.367,579	357	478.937,05 483.365,849	5.239	357	478.937,05 483.365,849	358	478.944,974 483.373,341	10.905
358	478.944,974 483.373,341	359	478.959,662 483.397,352	28.147	359	478.959,662 483.397,352	360	478.967,88 483.411,386	16.263	360	478.967,88 483.411,386	361	478.967,116 483.415,14	3.831
361	478.967,116 483.415,14	362	478.966,028 483.420,489	5.459	362	478.966,028 483.420,489	363	478.962,398 483.424,236	5.217	363	478.962,398 483.424,236	364	478.962,398 483.427,74	3.504
364	478.962,398 483.427,74	365	478.967,474 483.432,701	7.098	365	478.967,474 483.432,701	366	478.969,842 483.436,971	4.883	366	478.969,842 483.436,971	367	478.969,165 483.441,875	4.951
367	478.969,165 483.441,875	368	478.966,713 483.446,229	4.997	368	478.966,713 483.446,229	369	478.964,429 483.448,005	2.893	369	478.964,429 483.448,005	370	478.961,976 483.448,005	2.453
370	478.961,976 483.448,005	371	478.959,143 483.447,244	2.933	371	478.959,143 483.447,244	372	478.956,563 483.443,312	4.703	372	478.956,563 483.443,312	373	478.955,04 483.439,846	3.786
373	478.955,04 483.439,846	374	478.953,137 483.439,211	2.006	374	478.953,137 483.439,211	375	478.950,896 483.440,184	2.443	375	478.950,896 483.440,184	376	478.948,908 483.442,932	3.392
376	478.948,908 483.442,932	377	478.943,853 483.452,51	10.83	377	478.943,853 483.452,51	378	478.941,96 483.463,932	11.578	378	478.941,96 483.463,932	379	478.941,96 483.470,622	6.69
379	478.941,96 483.470,622	380	478.941,081 483.473,596	3.101	380	478.941,081 483.473,596	381	478.939,391 483.475,15	2.296	381	478.939,391 483.475,15	382	478.934,861 483.475,15	4.53
382	478.934,861 483.475,15	383	478.930,399 483.475,15	4.462	383	478.930,399 483.475,15	384	478.927,695 483.475,894	2.804	384	478.927,695 483.475,894	385	478.926,478 483.479,814	4.105
385	478.926,478 483.479,814	386	478.932,123 483.485,03	7.686	386	478.932,123 483.485,03	1	478.945,633 483.491,728	15.079					

** Lungimile segmentelor sunt determinate în planul de proiecție Stereo 70 și sunt rotunjite la 1 milimetru.

*** Distanța dintre puncte este formată din segmente cumulate ce sunt mai mici decât valoarea 1 milimetru.

**DATE DESPRE IMOBILUL NR. 1600**

Oficiul de Cadastru și Publicitate Imobiliară SIBIU
Biroul de Cadastru și Publicitate Imobiliară Agnita

A. Partea I. Descrierea imobilului

TEREN Extravilan

Adresa: Jud. Sibiu

Nr. Crt	Nr cadastral Nr. topografic	Suprafața* (mp)	Observații / Referințe
A1	100921	7.802	Sector cadastral:74 Teren neimprejmuit;

B. Partea II. Proprietari și acte

Inscrieri privitoare la dreptul de proprietate și alte drepturi reale		Referințe
8652 / 15/09/2015		
Act Notarial nr. 775, din 20/03/2009 emis de NP Schneider-Chelemen Eleonora-Sonia (contract de vanzare-cumparare);		
B1	Intabulare, drept de PROPRIETATE, dobandit prin Conventie, cota actuala 1/1 1) SC AGRORA SRL, CIF:14641510	A1

C. Partea III. SARCINI .

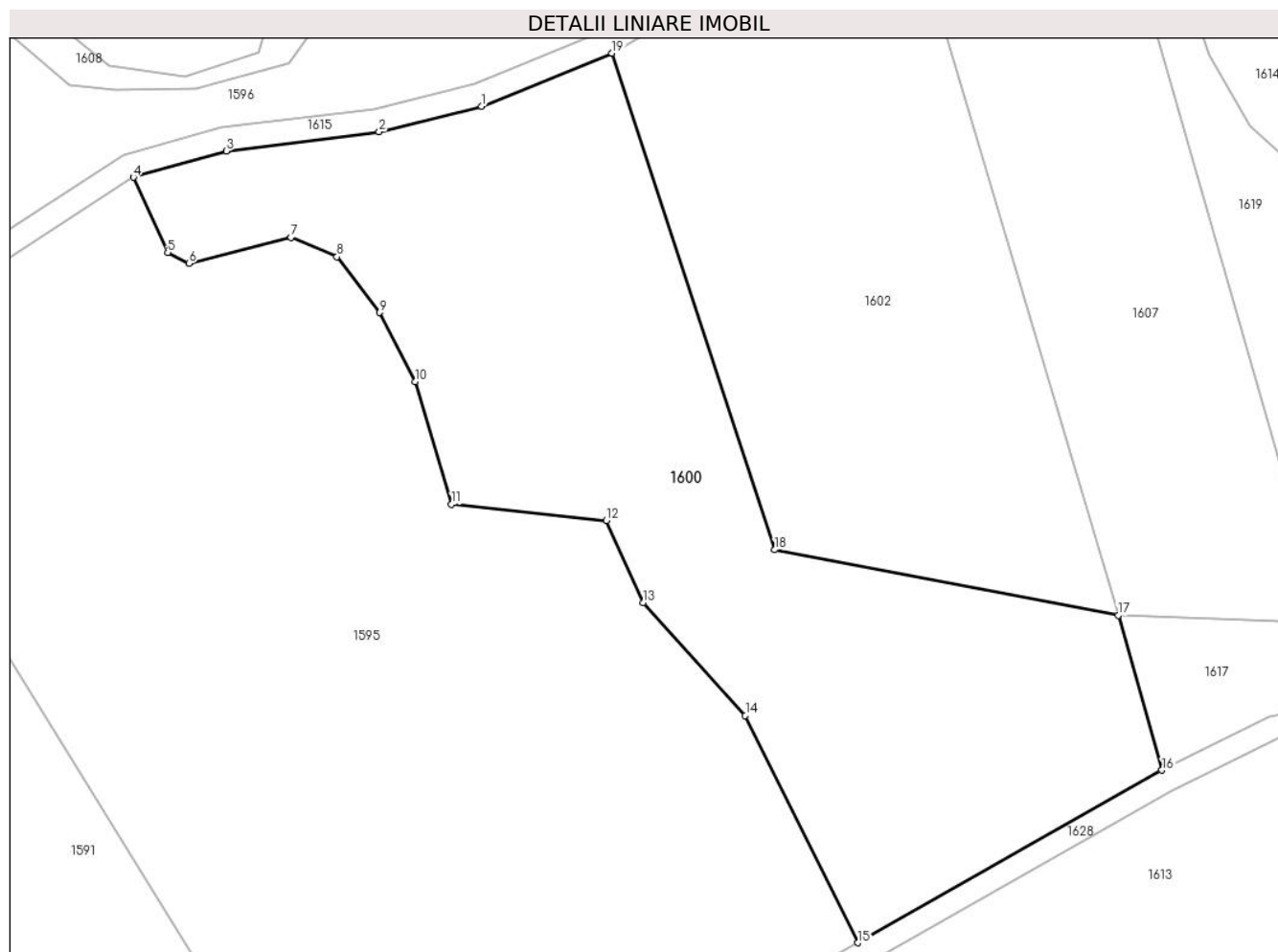
Inscrieri privind dezmembramintele dreptului de proprietate, drepturi reale de garanție și sarcini	Referințe
NU SUNT	

Anexa Nr. 1 La Partea I

Teren

Nr cadastral	Suprafața (mp)*	Observații / Referințe
100921	7.802	

* Suprafața este determinată în planul de proiecție Stereo 70.



Date referitoare la teren

Crt	Categorie folosință	Intra vilan	Suprafața (mp)	Tarla	Parcelă	Nr. topo	Observații / Referințe
1	faneata	NU	7.802	111	3309/5	-	

Lungime Segmente

1) Valorile lungimilor segmentelor sunt obținute din proiecție în plan.

Punct început	X / Y	Punct sfârșit	X / Y	Lungime segment (** (m)
1	478.800,959 484.149,897	2	478.783,589 484.145,584	17.897
2	478.783,589 484.145,584	3	478.757,685 484.142,361	26.104
3	478.757,685 484.142,361	4	478.741,977 484.137,89	16.332
4	478.741,977 484.137,89	5	478.747,785 484.125,18	13.974
5	478.747,785 484.125,18	6	478.751,379 484.123,33	4.042

Punct început	X / Y	Punct sfârșit	X / Y	Lungime segment (** (m)
6	478.751,379 484.123,33	7	478.768,642 484.127,725	17.814
7	478.768,642 484.127,725	8	478.776,46 484.124,469	8.469
8	478.776,46 484.124,469	9	478.783,626 484.115,028	11.853
9	478.783,626 484.115,028	10	478.789,652 484.103,308	13.178
10	478.789,652 484.103,308	11	478.795,84 484.082,635	21.579
11	478.795,84 484.082,635	12	478.822,061 484.079,868	26.367
12	478.822,061 484.079,868	13	478.828,283 484.065,937	15.257
13	478.828,283 484.065,937	14	478.845,569 484.046,867	25.739
14	478.845,569 484.046,867	15	478.864,585 484.008,433	42.881
15	478.864,585 484.008,433	16	478.916,096 484.037,63	59.21
16	478.916,096 484.037,63	17	478.908,678 484.063,822	27.222
17	478.908,678 484.063,822	18	478.850,552 484.074,891	59.171
18	478.850,552 484.074,891	19	478.822,986 484.158,893	88.409
19	478.822,986 484.158,893	1	478.800,959 484.149,897	23.793

** Lungimile segmentelor sunt determinate în planul de proiecție Stereo 70 și sunt rotunjite la 1 milimetru.

*** Distanța dintre puncte este formată din segmente cumulate ce sunt mai mici decât valoarea 1 milimetru.

**DATE DESPRE IMOBILUL NR. 1601**

Oficiul de Cadastru și Publicitate Imobiliară SIBIU
Biroul de Cadastru și Publicitate Imobiliară Agnita

A. Partea I. Descrierea imobilului

TEREN Extravilan

Adresa: Jud. Sibiu

Nr. Crt	Nr cadastral Nr. topografic	Suprafața* (mp)	Observații / Referințe
A1		4.814	Sector cadastral:74 Teren neimprejmuit;

B. Partea II. Proprietari și acte

Inscrieri privitoare la dreptul de proprietate și alte drepturi reale	Referințe
/	
Act Normativ nr. Legea 7, din 13/03/1997 emis de PARLAMENTUL ROMANIEI (CONFORM ART. 13 ALIN. 15);	
B1	Inscrierea provizorie, drept de PROPRIETATE, dobandit prin Lege, cota actuala 1/1
	1) COMUNA BRUIU , CIF:4480270, Proprietar neidentificat

C. Partea III. SARCINI .

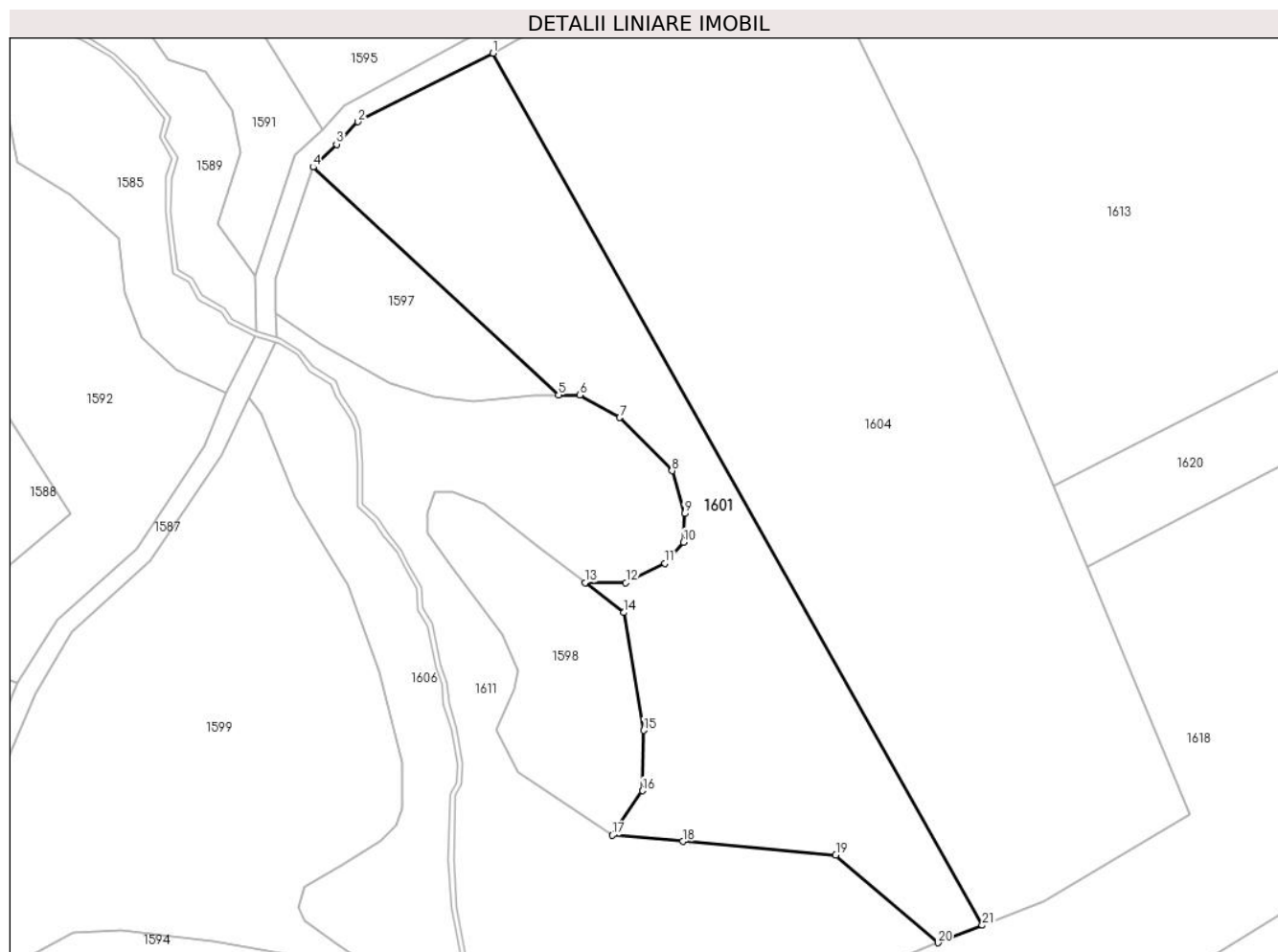
Inscrieri privind dezmembramintele dreptului de proprietate, drepturi reale de garanție și sarcini	Referințe
NU SUNT	

Anexa Nr. 1 La Partea I

Teren

Nr cadastral	Suprafața (mp)*	Observații / Referințe
	4.814	

* Suprafața este determinată în planul de proiecție Stereo 70.



Date referitoare la teren

Crt	Categorie folosință	Intra vilan	Suprafața (mp)	Tarla	Parcelă	Nr. topo	Observații / Referințe
1	arabil	NU	4.814	111	3269/2	-	

Lungime Segmente

1) Valorile lungimilor segmentelor sunt obținute din proiecție în plan.

Punct început	X / Y	Punct sfârșit	X / Y	Lungime segment (** (m)	Punct început	X / Y	Punct sfârșit	X / Y	Lungime segment (** (m)
1	478.812,068 483.974,333	2	478.787,141 483.961,708	27.942	2	478.787,141 483.961,708	3	478.783,206 483.957,553	5.723
3	478.783,206 483.957,553	4	478.778,871 483.953,329	6.053	4	478.778,871 483.953,329	5	478.824,184 483.911,291	61.81
5	478.824,184 483.911,291	6	478.828,102 483.911,291	3.918	6	478.828,102 483.911,291	7	478.835,46 483.907,153	8.442
7	478.835,46 483.907,153	8	478.845,118 483.897,346	13.764	8	478.845,118 483.897,346	9	478.847,417 483.889,454	8.22
9	478.847,417 483.889,454	10	478.847,264 483.884,167	5.289	10	478.847,264 483.884,167	11	478.843,815 483.880,259	5.212

Punct început	X / Y	Punct sfârșit	X / Y	Lungime segment (** (m)
11	478.843,815 483.880,259	12	478.836,61 483.876,718	8.028
13	478.829,119 483.876,718	14	478.836,227 483.871,192	9.003
15	478.839,892 483.849,484	16	478.839,701 483.838,331	11.155
17	478.834,094 483.830,149	18	478.847,1 483.828,983	13.058
19	478.875,33 483.826,453	20	478.894,207 483.810,309	24.839
21	478.902,373 483.813,524	1	478.812,068 483.974,333	184.43

Punct început	X / Y	Punct sfârșit	X / Y	Lungime segment (** (m)
12	478.836,61 483.876,718	13	478.829,119 483.876,718	7.491
14	478.836,227 483.871,192	15	478.839,892 483.849,484	22.015
16	478.839,701 483.838,331	17	478.834,094 483.830,149	9.919
18	478.847,1 483.828,983	19	478.875,33 483.826,453	28.343
20	478.894,207 483.810,309	21	478.902,373 483.813,524	8.776

** Lungimile segmentelor sunt determinate în planul de proiecție Stereo 70 și sunt rotunjite la 1 milimetru.

*** Distanța dintre puncte este formată din segmente cumulate ce sunt mai mici decât valoarea 1 milimetru.

**DATE DESPRE IMOBILUL NR. 1602**

Oficiul de Cadastru și Publicitate Imobiliară SIBIU
Biroul de Cadastru și Publicitate Imobiliară Agnita

A. Partea I. Descrierea imobilului

TEREN Extravilan

Adresa: Jud. Sibiu

Nr. Crt	Nr cadastral Nr. topografic	Suprafața* (mp)	Observații / Referințe
A1	100934	5.898	Sector cadastral:74 Teren neimprejmuit;

B. Partea II. Proprietari și acte

Inscrieri privitoare la dreptul de proprietate și alte drepturi reale	Referințe
/	
Act Notarial nr. 81, din 04/05/2012 emis de NP MARIANA SABADUS (contract de vanzare-cumparare);	
B1	A1
Intabulare, drept de PROPRIETATE, dobandit prin Conventie, cota actuala 1/1	
1) RUSU DUMITRU	

C. Partea III. SARCINI .

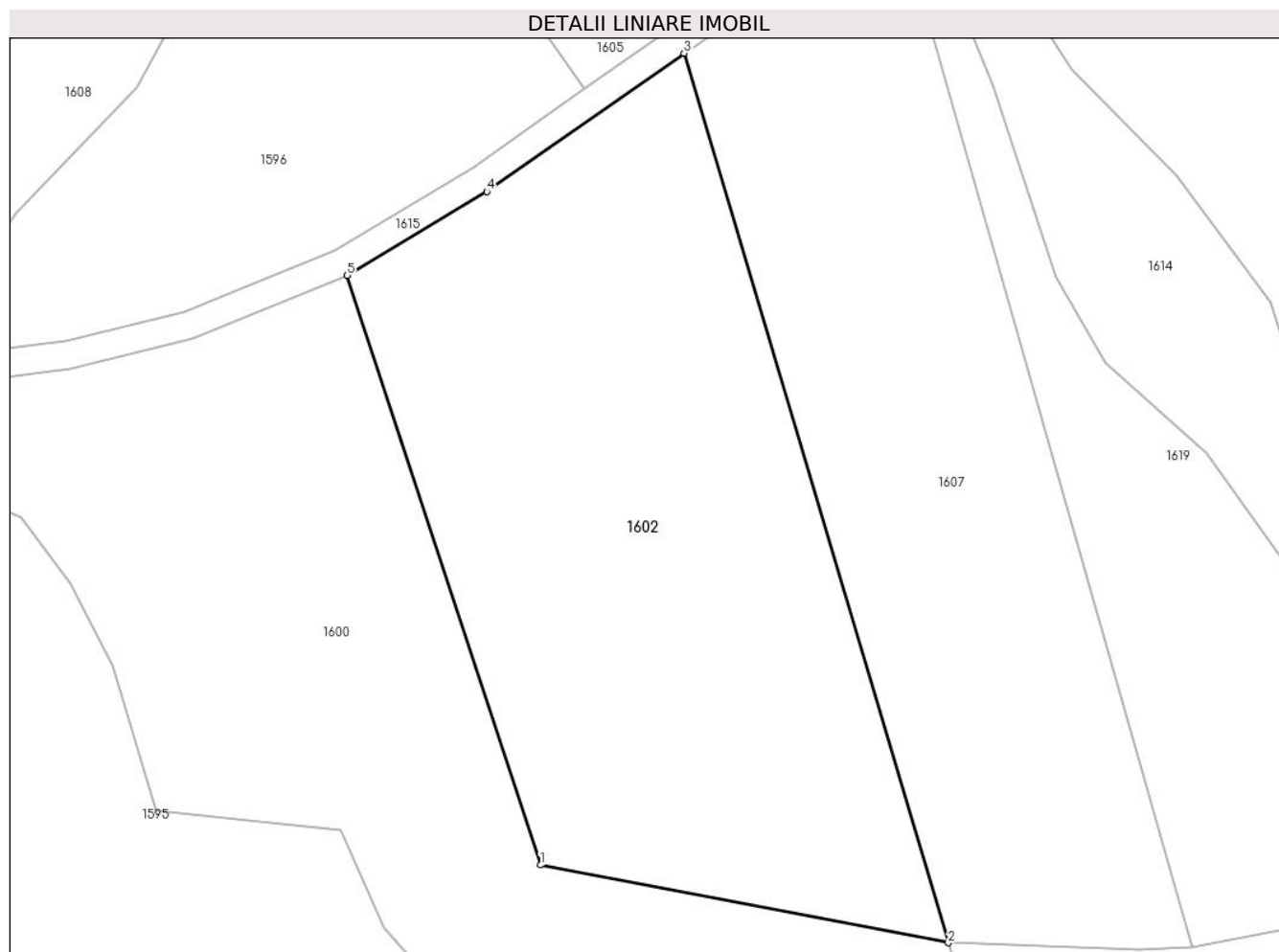
Inscrieri privind dezmembramintele dreptului de proprietate, drepturi reale de garanție și sarcini	Referințe
NU SUNT	

Anexa Nr. 1 La Partea I

Teren

Nr cadastral	Suprafața (mp)*	Observații / Referințe
100934	5.898	

* Suprafața este determinată în planul de proiecție Stereo 70.



Date referitoare la teren

Crt	Categorie folosință	Intravilan	Suprafața (mp)	Tarla	Parcelă	Nr. topo	Observații / Referințe
1	arabil	NU	5.898	111	3310/1/13	-	Nr. tarla gresit in TP

Lungime Segmente

1) Valorile lungimilor segmentelor sunt obținute din proiecție în plan.

Punct început	X / Y	Punct sfârșit	X / Y	Lungime segment (** (m)
1	478.850,552 484.074,891	2	478.908,678 484.063,822	59.171
2	478.908,678 484.063,822	3	478.871,006 484.190,534	132.193
3	478.871,006 484.190,534	4	478.842,908 484.170,82	34.324
4	478.842,908 484.170,82	5	478.822,986 484.158,893	23.219
5	478.822,986 484.158,893	1	478.850,552 484.074,891	88.409

**** Lungimile segmentelor sunt determinate în planul de proiecție Stereo 70 și sunt rotunjite la 1 milimetru.**

***** Distanța dintre puncte este formată din segmente cumulate ce sunt mai mici decât valoarea 1 milimetru.**

**DATE DESPRE IMOBILUL NR. 1603**

Oficiul de Cadastru și Publicitate Imobiliară SIBIU
Biroul de Cadastru și Publicitate Imobiliară Agnita

A. Partea I. Descrierea imobilului

TEREN Extravilan

Adresa: Jud. Sibiu

Nr. Crt	Nr cadastral Nr. topografic	Suprafața* (mp)	Observații / Referințe
A1		433	Sector cadastral:74 Teren neimprejmuit;

B. Partea II. Proprietari și acte

Inscrieri privitoare la dreptul de proprietate și alte drepturi reale		Referințe
/		
Act Normativ nr. Legea 7, din 13/03/1997 emis de PARLAMENTUL ROMANIEI (CONFORM ART. 13 ALIN. 15);		
B1	Inscrierea provizorie, drept de PROPRIETATE, dobandit prin Lege, cota actuala 1/1 1) COMUNA BRUIU , CIF:4480270, Proprietar neidentificat	A1

C. Partea III. SARCINI .

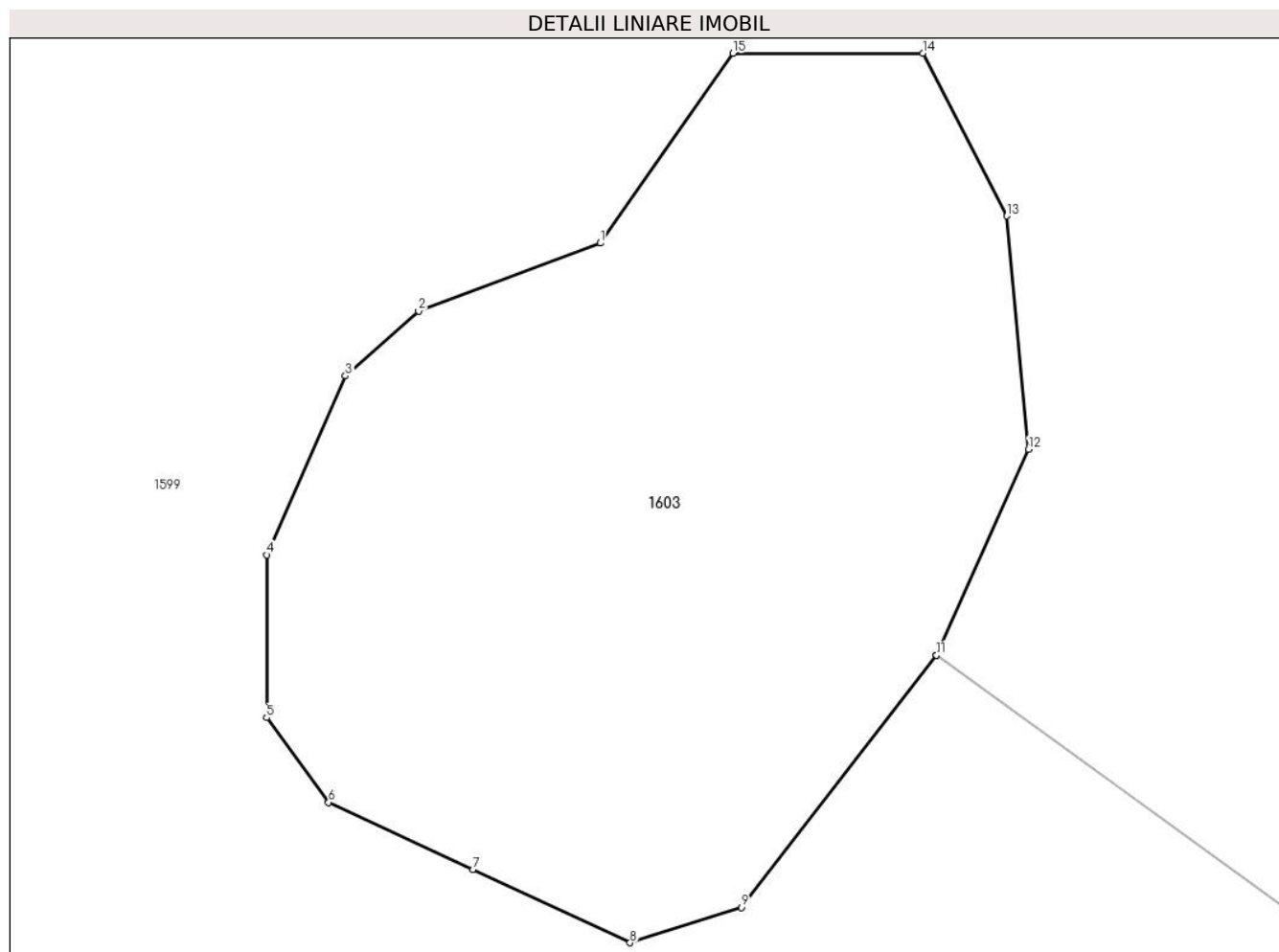
Inscrieri privind dezmembramintele dreptului de proprietate, drepturi reale de garanție și sarcini	Referințe
NU SUNT	

Anexa Nr. 1 La Partea I

Teren

Nr cadastral	Suprafața (mp)*	Observații / Referințe
	433	

* Suprafața este determinată în planul de proiecție Stereo 70.



Date referitoare la teren

Crt	Categorie folosință	Intra vilan	Suprafața (mp)	Tarla	Parcelă	Nr. topo	Observații / Referințe
1	padure	NU	433	111	3278	-	Tufaris

Lungime Segmente

1) Valorile lungimilor segmentelor sunt obținute din proiecție în plan.

Punct început	X / Y	Punct sfârșit	X / Y	Lungime segment (** (m)
1	478.868,904 483.466,916	2	478.863,303 483.464,826	5.978
2	478.863,303 483.464,826	3	478.861,046 483.462,821	3.019
3	478.861,046 483.462,821	4	478.858,622 483.457,305	6.025
4	478.858,622 483.457,305	5	478.858,622 483.452,291	5.014
5	478.858,622 483.452,291	6	478.860,529 483.449,68	3.233

Punct început	X / Y	Punct sfârșit	X / Y	Lungime segment (** (m)
6	478.860,529 483.449,68	7	478.864,975 483.447,611	4.904
7	478.864,975 483.447,611	8	478.869,824 483.445,355	5.348
8	478.869,824 483.445,355	9	478.873,251 483.446,441	3.595
9	478.873,251 483.446,441	10	478.879,269 483.454,212	9.829
10	478.879,269 483.454,212	11	478.879,27 483.454,213	0.001
11	478.879,27 483.454,213	12	478.882,113 483.460,564	6.958
12	478.882,113 483.460,564	13	478.881,444 483.467,751	7.218
13	478.881,444 483.467,751	14	478.878,852 483.472,765	5.644
14	478.878,852 483.472,765	15	478.873,001 483.472,765	5.851
15	478.873,001 483.472,765	1	478.868,904 483.466,916	7.141

** Lungimile segmentelor sunt determinate în planul de proiecție Stereo 70 și sunt rotunjite la 1 milimetru.

*** Distanța dintre puncte este formată din segmente cumulate ce sunt mai mici decât valoarea 1 milimetru.

**DATE DESPRE IMOBILUL NR. 1604**

Oficiul de Cadastru și Publicitate Imobiliară SIBIU
Biroul de Cadastru și Publicitate Imobiliară Agnita

A. Partea I. Descrierea imobilului

TEREN Extravilan

Adresa: Jud. Sibiu

Nr. Crt	Nr cadastral Nr. topografic	Suprafața* (mp)	Observații / Referințe
A1	101919	10.000	Sector cadastral:74 Teren neimprejmuit;

B. Partea II. Proprietari și acte

Inscrieri privitoare la dreptul de proprietate și alte drepturi reale		Referințe
4687 / 30/06/2020		
Act Notarial nr. 415, din 29/06/2020 emis de N.P.Barbu Lenuta;		
B1	Intabulare, drept de PROPRIETATEcu titlul de drept cumparare ca bun comun, dobandit prin Conventie, cota actuala 1/1 1) CRESTINCOV CRISTIAN, casatorit cu 2) CRESTINCOV SULTANA-OANA	A1

C. Partea III. SARCINI .

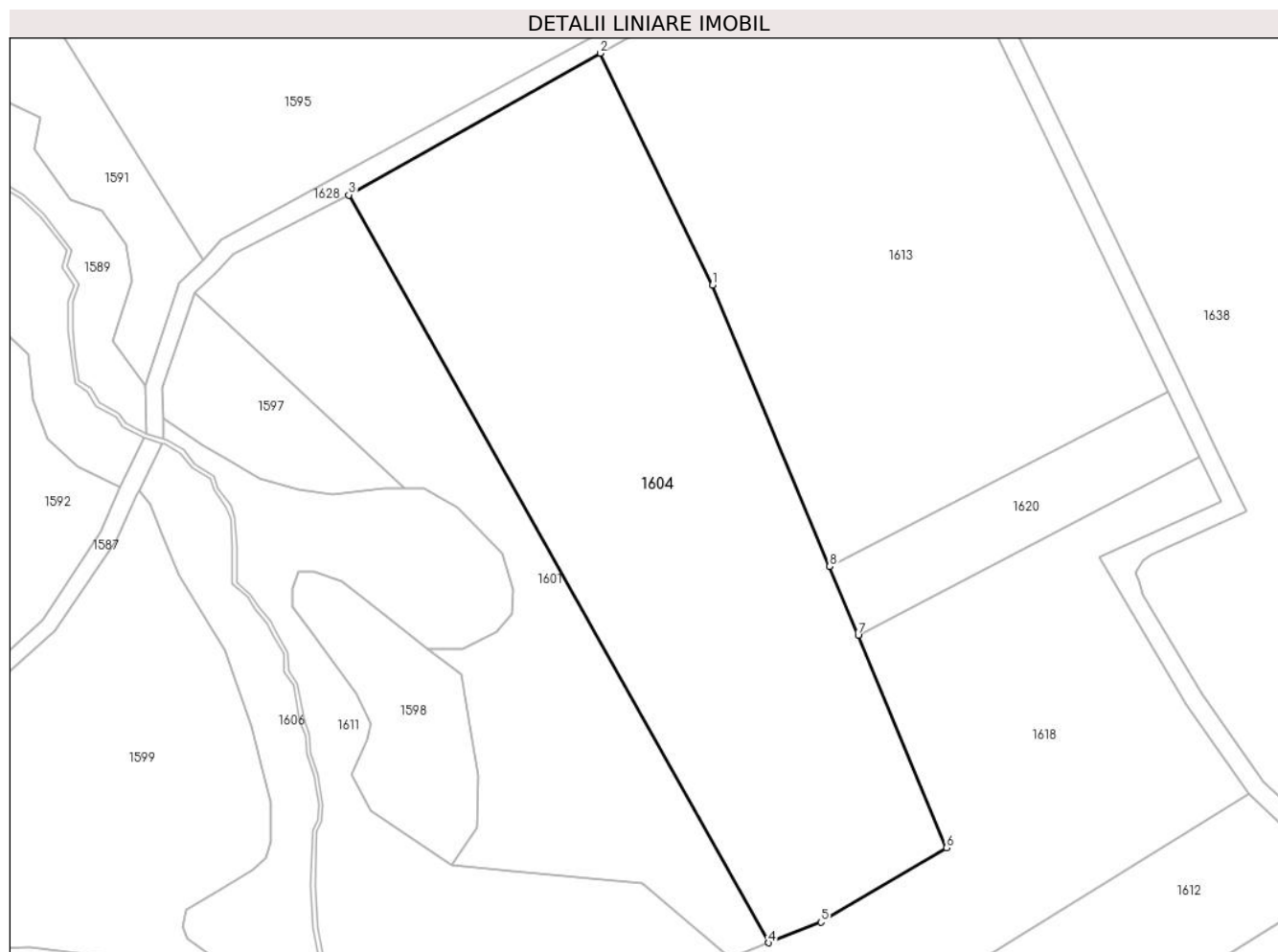
Inscrieri privind dezmembramintele dreptului de proprietate, drepturi reale de garanție și sarcini	Referințe
NU SUNT	

Anexa Nr. 1 La Partea I

Teren

Nr cadastral	Suprafața (mp)*	Observații / Referințe
101919	10.000	

* Suprafața este determinată în planul de proiecție Stereo 70.



Date referitoare la teren

Crt	Categorie folosință	Intravilan	Suprafața (mp)	Tarla	Parcelă	Nr. topo	Observații / Referințe
1	arabil	NU	10.000	111	3269	-	

Lungime Segmente

1) Valorile lungimilor segmentelor sunt obținute din proiecție în plan.

Punct început	X / Y	Punct sfârșit	X / Y	Lungime segment (** (m)
1	478.890,351 483.954,995	2	478.866,162 484.004,811	55.378
2	478.866,162 484.004,811	3	478.812,068 483.974,333	62.089
3	478.812,068 483.974,333	4	478.902,373 483.813,524	184.43
4	478.902,373 483.813,524	5	478.913,653 483.817,965	12.122
5	478.913,653 483.817,965	6	478.940,686 483.833,939	31.4

Punct început	X / Y	Punct sfârșit	X / Y	Lungime segment (** (m)
6	478.940,686 483.833,939	7	478.921,676 483.879,658	49.514
7	478.921,676 483.879,658	8	478.915,527 483.894,447	16.016
8	478.915,527 483.894,447	1	478.890,351 483.954,995	65.574

** Lungimile segmentelor sunt determinate în planul de proiecție Stereo 70 și sunt rotunjite la 1 milimetru.

*** Distanța dintre puncte este formată din segmente cumulate ce sunt mai mici decât valoarea 1 milimetru.

**DATE DESPRE IMOBILUL NR. 1605**

Oficiul de Cadastru și Publicitate Imobiliară SIBIU
Biroul de Cadastru și Publicitate Imobiliară Agnita

A. Partea I. Descrierea imobilului

TEREN Extravilan

Adresa: Jud. Sibiu

Nr. Crt	Nr cadastral Nr. topografic	Suprafața* (mp)	Observații / Referințe
A1	102042	6.300	Sector cadastral:74 Teren neimprejmuit;

B. Partea II. Proprietari și acte

Inscrieri privitoare la dreptul de proprietate și alte drepturi reale	Referințe
/	
Act Notarial nr. 81, din 04/05/2012 emis de NP MARIANA SABADUS (contract de vanzare-cumparare);	
B1	A1
Intabulare, drept de PROPRIETATE, dobandit prin Conventie, cota actuala 1/1	
1) RUSU DUMITRU	

C. Partea III. SARCINI .

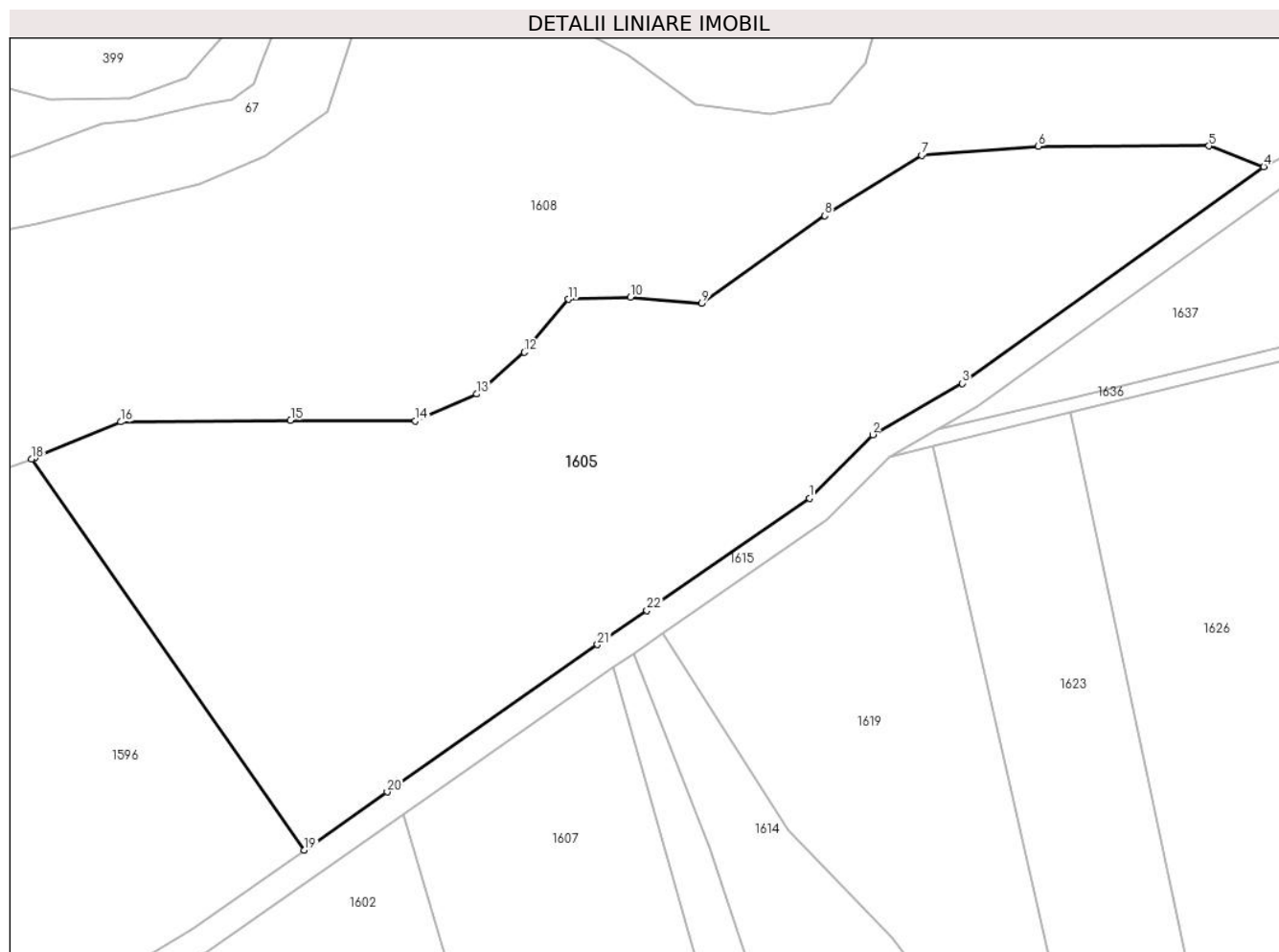
Inscrieri privind dezmembramintele dreptului de proprietate, drepturi reale de garanție și sarcini	Referințe
NU SUNT	

Anexa Nr. 1 La Partea I

Teren

Nr cadastral	Suprafața (mp)*	Observații / Referințe
102042	6.300	

* Suprafața este determinată în planul de proiecție Stereo 70.



Date referitoare la teren

Crt	Categorie folosință	Intravilan	Suprafața (mp)	Tarla	Parcelă	Nr. topo	Observații / Referințe
1	faneata	NU	6.300	111	3334/3	-	

Lungime Segmente

1) Valorile lungimilor segmentelor sunt obținute din proiecție în plan.

Punct început	X / Y	Punct sfârșit	X / Y	Lungime segment (** (m)
1	478.929,256 484.235,893	2	478.938,344 484.245,019	12.879
3	478.951,167 484.252,377	4	478.994,428 484.283,409	53.24
5	478.986,566 484.286,399	6	478.962,089 484.286,34	24.477
7	478.945,35 484.285,067	8	478.931,458 484.276,411	16.368
9	478.913,84 484.263,839	10	478.903,58 484.264,741	10.3

Punct început	X / Y	Punct sfârșit	X / Y	Lungime segment (** (m)
2	478.938,344 484.245,019	3	478.951,167 484.252,377	14.784
4	478.994,428 484.283,409	5	478.986,566 484.286,399	8.411
6	478.962,089 484.286,34	7	478.945,35 484.285,067	16.787
8	478.931,458 484.276,411	9	478.913,84 484.263,839	21.644
10	478.903,58 484.264,741	11	478.894,737 484.264,435	8.848

Punct început	X / Y	Punct sfârșit	X / Y	Lungime segment (** (m)
11	478.894,737 484.264,435	12	478.888,384 484.256,836	9.905
13	478.881,542 484.250,851	14	478.872,761 484.247,013	9.583
15	478.854,847 484.247,096	16	478.830,499 484.246,844	24.349
17	478.818,244 484.241,744	18	478.817,709 484.241,551	0.569
19	478.856,841 484.185,482	20	478.868,71 484.193,81	14.499
21	478.898,882 484.214,931	22	478.905,969 484.219,823	8.611

Punct început	X / Y	Punct sfârșit	X / Y	Lungime segment (** (m)
12	478.888,384 484.256,836	13	478.881,542 484.250,851	9.09
14	478.872,761 484.247,013	15	478.854,847 484.247,096	17.914
16	478.830,499 484.246,844	17	478.818,244 484.241,744	13.274
18	478.817,709 484.241,551	19	478.856,841 484.185,482	68.374
20	478.868,71 484.193,81	21	478.898,882 484.214,931	36.83
22	478.905,969 484.219,823	1	478.929,256 484.235,893	28.294

** Lungimile segmentelor sunt determinate în planul de proiecție Stereo 70 și sunt rotunjite la 1 milimetru.

*** Distanța dintre puncte este formată din segmente cumulate ce sunt mai mici decât valoarea 1 milimetru.

**DATE DESPRE IMOBILUL NR. 1606**

Oficiul de Cadastru și Publicitate Imobiliară SIBIU
Biroul de Cadastru și Publicitate Imobiliară Agnita

A. Partea I. Descrierea imobilului

TEREN Extravilan

Adresa: Jud. Sibiu

Nr. Crt	Nr cadastral Nr. topografic	Suprafața* (mp)	Observații / Referințe
A1		26.678	Sector cadastral:74 Teren neimprejmuit;

B. Partea II. Proprietari și acte

Inscrieri privitoare la dreptul de proprietate și alte drepturi reale		Referințe
/		
Act Normativ nr. Legea 7, din 13/03/1997 emis de PARLAMENTUL ROMANIEI (CONFORM ART. 13 ALIN. 15);		
B1	Inscrierea provizorie, drept de PROPRIETATE, dobandit prin Lege, cota actuala 1/1 1) COMUNA BRUIU , CIF:4480270, Proprietar neidentificat	A1

C. Partea III. SARCINI .

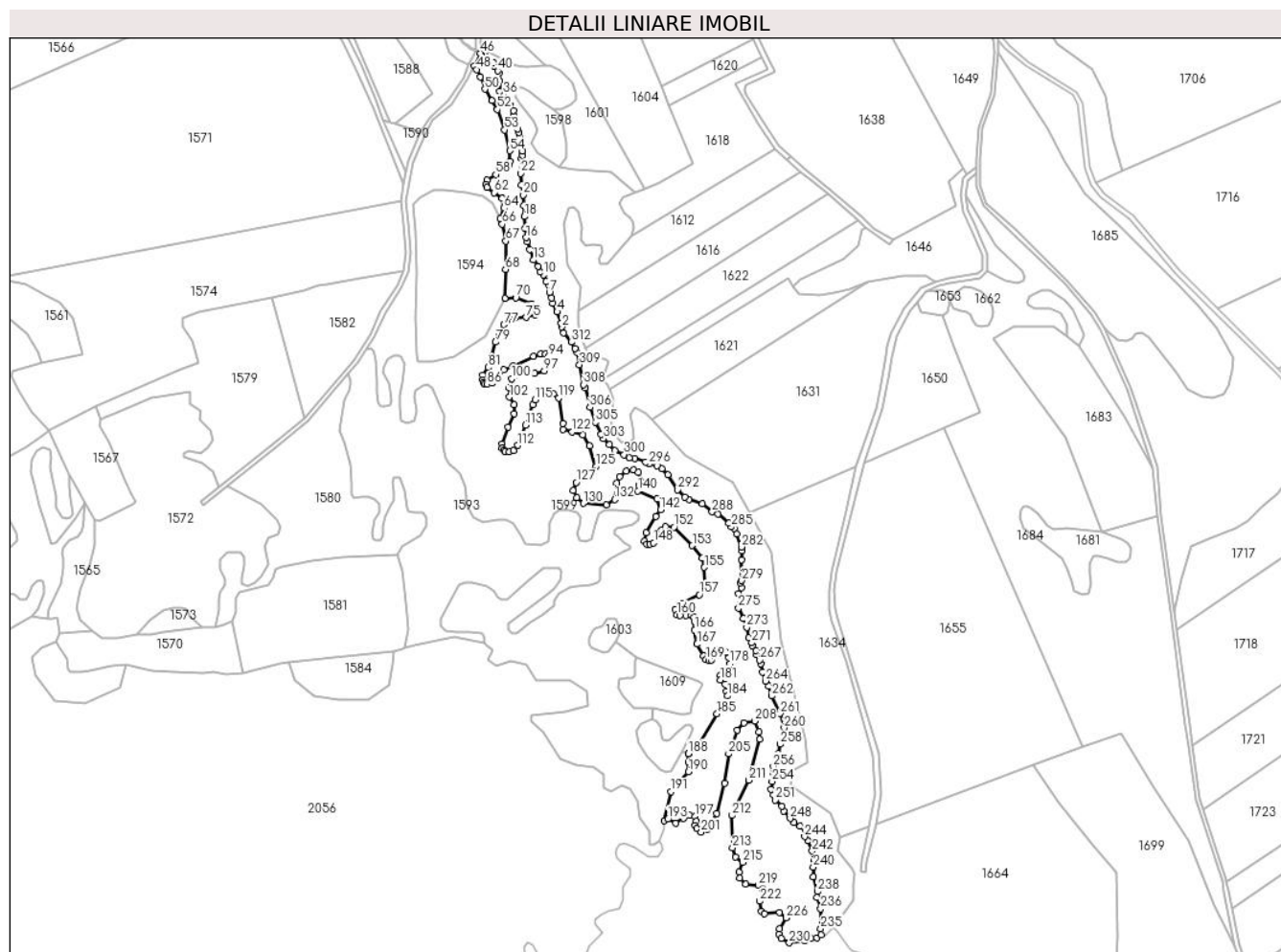
Inscrieri privind dezmembramintele dreptului de proprietate, drepturi reale de garanție și sarcini	Referințe
NU SUNT	

Anexa Nr. 1 La Partea I

Teren

Nr cadastral	Suprafața (mp)*	Observații / Referințe
	26.678	

* Suprafața este determinată în planul de proiecție Stereo 70.



Date referitoare la teren

Crt	Categorie folosință	Intra vilan	Suprafața (mp)	Tarla	Parcelă	Nr. topo	Observații / Referințe
1	padure	NU	26.678	111	3273	-	Tufaris

Lungime Segmente

1) Valorile lungimilor segmentelor sunt obținute din proiecție în plan.

Punct început	X / Y	Punct sfârșit	X / Y	Lungime segment	Punct început	X / Y	Punct sfârșit	X / Y	Lungime segment	Punct început	X / Y	Punct sfârșit	X / Y	Lungime segment
1	478.838,088 483.699,064	2	478.836,575 483.703,898	5.065	2	478.836,575 483.706,995	3	478.836,23 483.706,995	3.116	3	478.836,23 483.706,995	4	478.832,83 483.715,827	9.464
4	478.832,83 483.715,827	5	478.829,108 483.722,845	7.944	5	478.829,108 483.722,845	6	478.828,573 483.726,802	3.993	6	478.828,573 483.726,802	7	478.826,713 483.731,401	4.961
7	478.826,713 483.731,401	8	478.826,163 483.737,359	5.983	8	478.826,163 483.737,359	9	478.824,263 483.739,846	3.13	9	478.824,263 483.739,846	10	478.821,956 483.745,146	5.78
10	478.821,956 483.745,146	11	478.819,445 483.747,656	3.55	11	478.819,445 483.747,656	12	478.817,708 483.752,099	4.77	12	478.817,708 483.752,099	13	478.813,946 483.756,965	6.151
13	478.813,946 483.756,965	14	478.810,933 483.765,398	8.955	14	478.810,933 483.765,398	15	478.809,396 483.771,698	6.485	15	478.809,396 483.771,698	16	478.808,242 483.774,656	3.175
16	478.808,242 483.774,656	17	478.807,177 483.782,08	7.5	17	478.807,177 483.782,08	18	478.806,766 483.791,498	9.427	18	478.806,766 483.791,498	19	478.806,341 483.800,083	8.596

Punct început	X / Y	Punct sfârșit	X / Y	Lungime segment	Punct început	X / Y	Punct sfârșit	X / Y	Lungime segment	Punct început	X / Y	Punct sfârșit	X / Y	Lungime segment
19	478.806,341 483.800,083	20	478.806,031 483.808,571	8.494	20	478.806,031 483.808,571	21	478.804,414 483.816,615	8.205	21	478.804,414 483.816,615	22	478.803,876 483.825,692	9.093
22	478.803,876 483.825,692	23	478.804,245 483.837,75	12.064	23	478.804,245 483.837,75	24	478.805,29 483.839,792	2.294	24	478.805,29 483.839,792	25	478.805,562 483.843,226	3.445
25	478.805,562 483.843,226	26	478.804,491 483.849,462	6.327	26	478.804,491 483.849,462	27	478.802,953 483.854,235	5.015	27	478.802,953 483.854,235	28	478.802,716 483.858,018	3.79
28	478.802,716 483.858,018	29	478.801,589 483.861,162	3.34	29	478.801,589 483.861,162	30	478.800,082 483.868,83	7.815	30	478.800,082 483.868,83	31	478.798,209 483.871,718	3.442
31	478.798,209 483.871,718	32	478.798,018 483.875,577	3.864	32	478.798,018 483.875,577	33	478.795,692 483.879,574	4.625	33	478.795,692 483.879,574	34	478.794,377 483.882,249	2.981
34	478.794,377 483.882,249	35	478.791,879 483.885,357	3.987	35	478.791,879 483.885,357	36	478.790,236 483.887,797	2.942	36	478.790,236 483.887,797	37	478.787,085 483.890,693	4.28
37	478.787,085 483.890,693	38	478.786,994 483.898,811	8.119	38	478.786,994 483.898,811	39	478.786,62 483.904,812	6.013	39	478.786,62 483.904,812	40	478.785,741 483.907,05	2.404
40	478.785,741 483.907,05	41	478.783,076 483.910,94	4.715	41	478.783,076 483.910,94	42	478.782,295 483.913,241	2.43	42	478.782,295 483.913,241	43	478.778,267 483.915,759	4.75
43	478.778,267 483.915,759	44	478.775,857 483.918,755	3.845	44	478.775,857 483.918,755	45	478.772,522 483.920,725	3.873	45	478.772,522 483.920,725	46	478.771,865 483.920,932	0.689
46	478.771,865 483.920,932	47	478.766,972 483.910,768	11.28	47	478.766,972 483.910,768	48	478.769,236 483.907,915	3.642	48	478.769,236 483.907,915	49	478.771,653 483.901,982	6.406
49	478.771,653 483.901,982	50	478.775,522 483.892,483	10.257	50	478.775,522 483.892,483	51	478.781,171 483.883,296	10.785	51	478.781,171 483.883,296	52	478.785,422 483.876,381	8.117
52	478.785,422 483.876,381	53	478.791,198 483.860,196	17.185	53	478.791,198 483.860,196	54	478.795,233 483.843,629	17.051	54	478.795,233 483.843,629	55	478.795,233 483.835,13	8.499
55	478.795,233 483.835,13	56	478.794,296 483.831,889	3.374	56	478.794,296 483.831,889	57	478.791,396 483.829,112	4.015	57	478.791,396 483.829,112	58	478.784,128 483.824,722	8.491
58	478.784,128 483.824,722	59	478.777,211 483.820,545	8.08	59	478.777,211 483.820,545	60	478.776,274 483.816,943	3.722	60	478.776,274 483.816,943	61	478.777,239 483.814,439	2.684
61	478.777,239 483.814,439	62	478.782,902 483.810,496	6.9	62	478.782,902 483.810,496	63	478.789,333 483.806,019	7.836	63	478.789,333 483.806,019	64	478.790,711 483.798,213	7.927
64	478.790,711 483.798,213	65	478.787,526 483.789,802	8.994	65	478.787,526 483.789,802	66	478.789,21 483.785,383	4.729	66	478.789,21 483.785,383	67	478.792,073 483.771,903	13.781
67	478.792,073 483.771,903	68	478.791,869 483.749,623	22.281	68	478.791,869 483.749,623	69	478.791,312 483.726,731	22.899	69	478.791,312 483.726,731	70	478.799,98 483.726,913	8.67
70	478.799,98 483.726,913	71	478.812,397 483.722,18	13.288	71	478.812,397 483.722,18	72	478.817,488 483.718,474	6.297	72	478.817,488 483.718,474	73	478.817,488 483.715,259	3.215
73	478.817,488 483.715,259	74	478.815,315 483.713,415	2.85	74	478.815,315 483.713,415	75	478.808,169 483.711,506	7.397	75	478.808,169 483.711,506	76	478.799,75 483.711,293	8.422
76	478.799,75 483.711,293	77	478.790,648 483.705,783	10.64	77	478.790,648 483.705,783	78	478.787,226 483.698,562	7.991	78	478.787,226 483.698,562	79	478.784,043 483.691,843	7.435
79	478.784,043 483.691,843	80	478.780,995 483.680,43	11.813	80	478.780,995 483.680,43	81	478.778,082 483.671,873	9.039	81	478.778,082 483.671,873	82	478.773,668 483.665,624	7.651
82	478.773,668 483.665,624	83	478.773,585 483.661,705	3.92	83	478.773,585 483.661,705	84	478.774,33 483.659,884	1.968	84	478.774,33 483.659,884	85	478.775,462 483.658,78	1.581
85	478.775,462 483.658,78	86	478.777,256 483.658,311	1.854	86	478.777,256 483.658,311	87	478.781,314 483.659,332	4.184	87	478.781,314 483.659,332	88	478.785,304 483.663,003	5.422
88	478.785,304 483.663,003	89	478.790,606 483.669,873	8.678	89	478.790,606 483.669,873	90	478.797,497 483.672,999	7.567	90	478.797,497 483.672,999	91	478.814,119 483.680,54	18.253
91	478.814,119 483.680,54	92	478.819,689 483.682,645	5.954	92	478.819,689 483.682,645	93	478.823,33 483.682,645	3.641	93	478.823,33 483.682,645	94	478.825,786 483.680,584	3.206
94	478.825,786 483.680,584	95	478.827,277 483.677,34	3.57	95	478.827,277 483.677,34	96	478.826,356 483.673,701	3.754	96	478.826,356 483.673,701	97	478.822,628 483.669,185	5.856
97	478.822,628 483.669,185	98	478.814,733 483.667,212	8.138	98	478.814,733 483.667,212	99	478.804,865 483.665,984	9.944	99	478.804,865 483.665,984	100	478.796,925 483.662,796	8.556
100	478.796,925 483.662,796	101	478.794,908 483.655,836	7.246	101	478.794,908 483.655,836	102	478.794,838 483.648,382	7.454	102	478.794,838 483.648,382	103	478.798,847 483.642,399	7.202
103	478.798,847 483.642,399	104	478.798,847 483.635,22	7.179	104	478.798,847 483.635,22	105	478.793,668 483.624,52	11.887	105	478.793,668 483.624,52	106	478.789,3 483.611,265	13.956
106	478.789,3 483.611,265	107	478.789,3 483.607,597	3.668	107	478.789,3 483.607,597	108	478.790,353 483.606,433	1.57	108	478.790,353 483.606,433	109	478.791,665 483.604,983	1.955
109	478.791,665 483.604,983	110	478.794,635 483.604,983	2.97	110	478.794,635 483.604,983	111	478.798,364 483.606,019	3.87	111	478.798,364 483.606,019	112	478.801,612 483.610,114	5.227
112	478.801,612 483.610,114	113	478.807,555 483.626,189	17.138	113	478.807,555 483.626,189	114	478.813,518 483.642,317	17.195	114	478.813,518 483.642,317	115	478.815,246 483.646,204	4.254
115	478.815,246 483.646,204	116	478.820,084 483.649,788	6.021	116	478.820,084 483.649,788	117	478.825,311 483.650,868	5.337	117	478.825,311 483.650,868	118	478.829,976 483.650,825	4.665

Punct început	X / Y	Punct sfârșit	X / Y	Lungime segment	Punct început	X / Y	Punct sfârșit	X / Y	Lungime segment	Punct început	X / Y	Punct sfârșit	X / Y	Lungime segment
118	478.829,976 483.650,825	119	478.834,015 483.647,627	5.152	119	478.834,015 483.647,627	120	478.837,313 483.627,335	20.558	120	478.837,313 483.622,614	121	478.837,313 483.622,614	4.721
121	478.837,313 483.622,614	122	478.844,813 483.620,692	7.742	122	478.844,813 483.620,692	123	478.853,371 483.618,498	8.835	123	478.853,371 483.618,498	124	478.858,418 483.609,723	10.123
124	478.858,418 483.609,723	125	478.863,246 483.593,05	17.358	125	478.863,246 483.593,05	126	478.861,93 483.589,54	3.749	126	478.861,93 483.589,54	127	478.847,995 483.580,656	16.526
127	478.847,995 483.580,656	128	478.845,471 483.574,184	6.947	128	478.845,471 483.574,184	129	478.848,324 483.568,59	6.28	129	478.848,324 483.568,59	130	478.853,81 483.564,093	7.094
130	478.853,81 483.564,093	131	478.871,702 483.563,012	17.925	131	478.871,702 483.563,012	132	478.878,36 483.567,129	7.828	132	478.878,36 483.567,129	133	478.880,008 483.579,96	12.936
133	478.880,008 483.579,96	134	478.882,482 483.585,219	5.812	134	478.882,482 483.585,219	135	478.887,705 483.589,456	6.725	135	478.887,705 483.589,456	136	478.893,227 483.590,525	5.625
136	478.893,227 483.590,525	137	478.897,208 483.588,728	4.368	137	478.897,208 483.588,728	138	478.898,601 483.581,984	6.886	138	478.898,601 483.581,984	139	478.897,503 483.578,397	3.751
139	478.897,503 483.578,397	140	478.896,917 483.574,012	4.424	140	478.896,917 483.574,012	141	478.911,88 483.567,62	16.271	141	478.911,88 483.567,62	142	478.914,737 483.559,053	9.031
142	478.914,737 483.559,053	143	478.911,358 483.553,492	6.507	143	478.911,358 483.553,492	144	478.903,401 483.540,647	15.11	144	478.903,401 483.540,647	145	478.902,125 483.534,182	6.59
145	478.902,125 483.534,182	146	478.903,784 483.531,843	2.868	146	478.903,784 483.531,843	147	478.906,55 483.531,843	2.766	147	478.906,55 483.531,843	148	478.909,401 483.532,693	2.975
148	478.909,401 483.532,693	149	478.912,294 483.536,947	5.145	149	478.912,294 483.536,947	150	478.915,57 483.542,561	6.5	150	478.915,57 483.542,561	151	478.918,548 483.545,666	4.302
151	478.918,548 483.545,666	152	478.925,526 483.545,155	6.997	152	478.925,526 483.545,155	153	478.940,013 483.530,513	20.598	153	478.940,013 483.530,513	154	478.948,01 483.520,898	12.506
154	478.948,01 483.520,898	155	478.949,631 483.513,335	7.735	155	478.949,631 483.513,335	156	478.949,739 483.499,614	13.721	156	478.949,739 483.499,614	157	478.945,633 483.491,728	8.891
157	478.945,633 483.491,728	158	478.932,123 483.485,03	15.079	158	478.932,123 483.485,03	159	478.926,478 483.479,814	7.686	159	478.926,478 483.479,814	160	478.927,695 483.475,894	4.105
160	478.927,695 483.475,894	161	478.930,399 483.475,15	2.804	161	478.930,399 483.475,15	162	478.934,861 483.475,15	4.462	162	478.934,861 483.475,15	163	478.939,391 483.475,15	4.53
163	478.939,391 483.475,15	164	478.941,081 483.473,596	2.296	164	478.941,081 483.473,596	165	478.941,96 483.470,622	3.101	165	478.941,96 483.470,622	166	478.941,96 483.463,932	6.69
166	478.941,96 483.463,932	167	478.943,853 483.452,51	11.578	167	478.943,853 483.452,51	168	478.948,908 483.442,932	10.83	168	478.948,908 483.442,932	169	478.950,896 483.440,184	3.392
169	478.950,896 483.440,184	170	478.953,137 483.439,211	2.443	170	478.953,137 483.439,211	171	478.955,04 483.439,846	2.006	171	478.955,04 483.439,846	172	478.956,563 483.443,312	3.786
172	478.956,563 483.443,312	173	478.959,143 483.447,244	4.703	173	478.959,143 483.447,244	174	478.961,976 483.448,005	2.933	174	478.961,976 483.448,005	175	478.964,429 483.448,005	2.453
175	478.964,429 483.448,005	176	478.966,713 483.446,229	2.893	176	478.966,713 483.446,229	177	478.969,165 483.441,875	4.997	177	478.969,165 483.441,875	178	478.969,842 483.436,971	4.951
178	478.969,842 483.436,971	179	478.967,474 483.432,701	4.883	179	478.967,474 483.432,701	180	478.962,398 483.427,74	7.098	180	478.962,398 483.427,74	181	478.962,398 483.424,236	3.504
181	478.962,398 483.424,236	182	478.966,028 483.420,489	5.217	182	478.966,028 483.420,489	183	478.967,116 483.415,14	5.459	183	478.967,116 483.415,14	184	478.967,88 483.411,386	3.831
184	478.967,88 483.411,386	185	478.959,662 483.397,352	16.263	185	478.959,662 483.397,352	186	478.944,974 483.373,341	28.147	186	478.944,974 483.373,341	187	478.937,05 483.365,849	10.905
187	478.937,05 483.365,849	188	478.937,049 483.365,847	0.002	188	478.937,049 483.365,847	189	478.937,049 483.359,103	6.744	189	478.937,049 483.359,103	190	478.937,049 483.351,288	7.815
190	478.937,049 483.351,288	191	478.923,126 483.335,443	21.093	191	478.923,126 483.335,443	192	478.917,908 483.312,303	23.721	192	478.917,908 483.312,303	193	478.920,675 483.313,698	3.099
193	478.920,675 483.313,698	194	478.927,077 483.310,511	7.151	194	478.927,077 483.310,511	195	478.932,935 483.314,175	6.909	195	478.932,935 483.314,175	196	478.937,934 483.316,558	5.538
196	478.937,934 483.316,558	197	478.942,069 483.316,036	4.168	197	478.942,069 483.316,036	198	478.943,068 483.312,048	4.111	198	478.943,068 483.312,048	199	478.942,377 483.308,529	3.586
199	478.942,377 483.308,529	200	478.943,656 483.306,193	2.663	200	478.943,656 483.306,193	201	478.947,062 483.303,4	4.405	201	478.947,062 483.303,4	202	478.952,261 483.305,708	5.688
202	478.952,261 483.305,708	203	478.959,671 483.318,251	14.568	203	478.959,671 483.318,251	204	478.965,465 483.342,342	24.778	204	478.965,465 483.342,342	205	478.968,937 483.365,425	23.343
205	478.968,937 483.365,425	206	478.975,517 483.384,046	19.749	206	478.975,517 483.384,046	207	478.980,999 483.389,934	8.045	207	478.980,999 483.389,934	208	478.989,635 483.391,44	8.766
208	478.989,635 483.391,44	209	478.992,869 483.383,028	9.012	209	478.992,869 483.383,028	210	478.993,504 483.376,996	6.065	210	478.993,504 483.376,996	211	478.984,931 483.344,611	33.501
211	478.984,931 483.344,611	212	478.971,596 483.316,671	30.959	212	478.971,596 483.316,671	213	478.971,914 483.290,953	25.72	213	478.971,914 483.290,953	214	478.974,454 483.283,651	7.731
214	478.974,454 483.283,651	215	478.979,851 483.279,523	6.795	215	478.979,851 483.279,523	216	478.976,994 483.271,586	8.436	216	478.976,994 483.271,586	217	478.977,629 483.267,141	4.49

Punct început	X / Y	Punct sfârșit	X / Y	Lungime segment	Punct început	X / Y	Punct sfârșit	X / Y	Lungime segment	Punct început	X / Y	Punct sfârșit	X / Y	Lungime segment
217	478.977,629 483.267,141	218	478.982,307 483.262,414	6.65	218	478.982,307 483.262,414	219	478.992,234 483.261,108	10.013	219	478.992,234 483.261,108	220	478.996,044 483.258,568	4.579
220	478.996,044 483.258,568	221	478.996,361 483.252,218	6.358	221	478.996,361 483.252,218	222	478.993,504 483.248,726	4.512	222	478.993,504 483.248,726	223	478.995,091 483.240,471	8.406
223	478.995,091 483.240,471	224	478.997,314 483.238,566	2.928	224	478.997,314 483.238,566	225	479.009,327 483.239,788	12.075	225	479.009,327 483.239,788	226	479.014,61 483.235,42	6.855
226	479.014,61 483.235,42	227	479.009,379 483.226,818	10.068	227	479.009,379 483.226,818	228	479.008,744 483.222,691	4.176	228	479.008,744 483.222,691	229	479.010,649 483.219,198	3.979
229	479.010,649 483.219,198	230	479.016,999 483.215,706	7.247	230	479.016,999 483.215,706	231	479.029,089 483.217,188	12.18	231	479.029,089 483.217,188	232	479.033,929 483.218,944	5.149
232	479.033,929 483.218,944	233	479.038,699 483.219,553	4.809	233	479.038,699 483.219,553	234	479.042,353 483.221,866	4.325	234	479.042,353 483.221,866	235	479.041,908 483.226,932	5.086
235	479.041,908 483.226,932	236	479.041,823 483.242,668	15.736	236	479.041,823 483.242,668	237	479.038,776 483.251,607	9.444	237	479.038,776 483.251,607	238	479.039,272 483.256,285	4.704
238	479.039,272 483.256,285	239	479.036,04 483.267,838	11.997	239	479.036,04 483.267,838	240	479.035,947 483.275,828	7.991	240	479.035,947 483.275,828	241	479.036,508 483.281,189	5.39
241	479.036,508 483.281,189	242	479.035,197 483.288,331	7.261	242	479.035,197 483.288,331	243	479.031,562 483.296,894	9.303	243	479.031,562 483.296,894	244	479.029,098 483.299,853	3.851
244	479.029,098 483.299,853	245	479.029,567 483.304,419	4.59	245	479.029,567 483.304,419	246	479.025,51 483.308,228	5.565	246	479.025,51 483.308,228	247	479.020,609 483.310,872	5.569
247	479.020,609 483.310,872	248	479.017,66 483.314,214	4.457	248	479.017,66 483.314,214	249	479.012,462 483.320,019	7.792	249	479.012,462 483.320,019	250	479.010,961 483.323,948	4.206
250	479.010,961 483.323,948	251	479.005,833 483.328,964	7.173	251	479.005,833 483.328,964	252	479.004,415 483.333,217	4.483	252	479.004,415 483.333,217	253	479.002,52 483.337,404	4.596
253	479.002,52 483.337,404	254	479.003,251 483.343,584	6.223	254	479.003,251 483.343,584	255	479.003,896 483.350,733	7.178	255	479.003,896 483.350,733	256	479.004,25 483.355,327	4.608
256	479.004,25 483.355,327	257	479.008,436 483.365,505	11.005	257	479.008,436 483.365,505	258	479.009,763 483.373,039	7.65	258	479.009,763 483.373,039	259	479.012,341 483.381,325	8.678
259	479.012,341 483.381,325	260	479.012,951 483.385,995	4.71	260	479.012,951 483.385,995	261	479.009,571 483.397,503	11.994	261	479.009,571 483.397,503	262	479.003,085 483.411,424	15.358
262	479.003,085 483.411,424	263	479.000,605 483.419,02	7.991	263	479.000,605 483.419,02	264	478.998,089 483.423,279	4.947	264	478.998,089 483.423,279	265	478.995,684 483.430,413	7.528
265	478.995,684 483.430,413	266	478.994,423 483.436,714	6.426	266	478.994,423 483.436,714	267	478.993,607 483.439,799	3.191	267	478.993,607 483.439,799	268	478.991,083 483.444,243	5.111
268	478.991,083 483.444,243	269	478.990,359 483.447,432	3.27	269	478.990,359 483.447,432	270	478.987,855 483.451,134	4.469	270	478.987,855 483.451,134	271	478.987,225 483.453,543	2.49
271	478.987,225 483.453,543	272	478.984,859 483.457,495	4.606	272	478.984,859 483.457,495	273	478.983,188 483.465,759	8.431	273	478.983,188 483.465,759	274	478.980,626 483.472,664	7.365
274	478.980,626 483.472,664	275	478.976,643 483.481,004	9.242	275	478.976,643 483.481,004	276	478.976,834 483.492,498	11.496	276	478.976,834 483.492,498	277	478.978,998 483.497,124	5.107
277	478.978,998 483.497,124	278	478.978,059 483.501,011	3.999	278	478.978,059 483.501,011	279	478.979,262 483.502,785	2.143	279	478.979,262 483.502,785	280	478.979,22 483.519,474	16.689
280	478.979,22 483.519,474	281	478.979,588 483.526,23	6.766	281	478.979,588 483.526,23	282	478.978,925 483.529,438	3.276	282	478.978,925 483.529,438	283	478.975,225 483.539,65	10.862
283	478.975,225 483.539,65	284	478.973,208 483.544,275	5.046	284	478.973,208 483.544,275	285	478.970,912 483.545,422	2.567	285	478.970,912 483.545,422	286	478.968,949 483.548,477	3.631
286	478.968,949 483.548,477	287	478.960,455 483.555,683	11.139	287	478.960,455 483.555,683	288	478.955,704 483.557,323	5.026	288	478.955,704 483.557,323	289	478.948,028 483.563,961	10.148
289	478.948,028 483.563,961	290	478.937,37 483.567,183	11.134	290	478.937,37 483.567,183	291	478.934,17 483.569,176	3.77	291	478.934,17 483.569,176	292	478.928,514 483.574,796	7.973
292	478.928,514 483.574,796	293	478.920,748 483.586,8	14.297	293	478.920,748 483.586,8	294	478.916,077 483.591,75	6.806	294	478.916,077 483.591,75	295	478.912,259 483.593,797	4.332
295	478.912,259 483.593,797	296	478.905,622 483.595,236	6.791	296	478.905,622 483.595,236	297	478.902,993 483.596,635	2.978	297	478.902,993 483.596,635	298	478.894,249 483.599,861	9.32
298	478.894,249 483.599,861	299	478.890,121 483.600,09	4.134	299	478.890,121 483.600,09	300	478.885,942 483.602,711	4.933	300	478.885,942 483.602,711	301	478.878,613 483.605,92	8.001
301	478.878,613 483.605,92	302	478.874,16 483.610,765	6.581	302	478.874,16 483.610,765	303	478.869,615 483.615,315	6.431	303	478.869,615 483.615,315	304	478.867,696 483.618,715	3.904
304	478.867,696 483.618,715	305	478.863,12 483.628,403	10.714	305	478.863,12 483.628,403	306	478.858,755 483.640,288	12.661	306	478.858,755 483.640,288	307	478.855,224 483.655,68	15.792
307	478.855,224 483.655,68	308	478.853,906 483.658,286	2.92	308	478.853,906 483.658,286	309	478.850,55 483.673,911	15.981	309	478.850,55 483.673,911	310	478.848,458 483.684,065	10.367
310	478.848,458 483.684,065	311	478.847,175 483.687,001	3.204	311	478.847,175 483.687,001	312	478.844,19 483.691,83	5.677	312	478.844,19 483.691,83	1	478.838,088 483.699,064	9.464

**** Lungimile segmentelor sunt determinate în planul de proiecție Stereo 70 și sunt rotunjite la 1 milimetru.**

***** Distanța dintre puncte este formată din segmente cumulate ce sunt mai mici decât valoarea 1 milimetru.**

**DATE DESPRE IMOBILUL NR. 1607**

Oficiul de Cadastru și Publicitate Imobiliară SIBIU
Biroul de Cadastru și Publicitate Imobiliară Agnita

A. Partea I. Descrierea imobilului

TEREN Extravilan

Adresa: Jud. Sibiu

Nr. Crt	Nr cadastral Nr. topografic	Suprafața* (mp)	Observații / Referințe
A1	100933	4.891	Sector cadastral:74 Teren neimprejmuit;

B. Partea II. Proprietari și acte

Inscrieri privitoare la dreptul de proprietate și alte drepturi reale	Referințe
8658 / 15/09/2015	
Act Notarial nr. 352, din 29/04/2010 emis de NP Sabadus Mariana (contract de vanzare-cumparare);	
B1	A1
Intabulare, drept de PROPRIETATE, dobandit prin Conventie, cota actuala 1/1 1) SC AGRORA SRL, CIF:14641510	

C. Partea III. SARCINI .

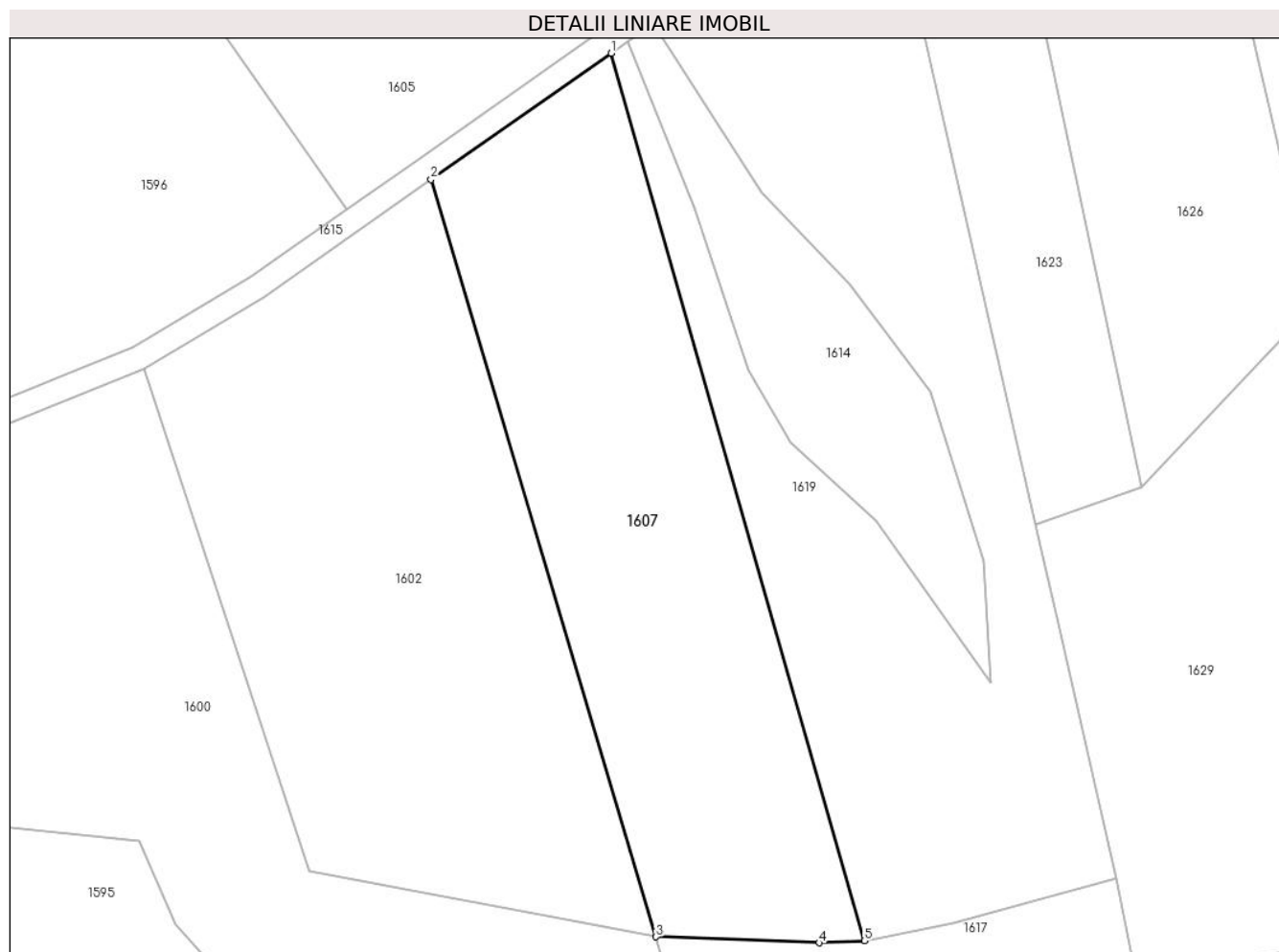
Inscrieri privind dezmembramintele dreptului de proprietate, drepturi reale de garanție și sarcini	Referințe
NU SUNT	

Anexa Nr. 1 La Partea I

Teren

Nr cadastral	Suprafața (mp)*	Observații / Referințe
100933	4.891	

* Suprafața este determinată în planul de proiecție Stereo 70.



Date referitoare la teren

Crt	Categorie folosință	Intravilan	Suprafața (mp)	Tarla	Parcelă	Nr. topo	Observații / Referințe
1	arabil	NU	4.891	111	3310/1/12	-	

Lungime Segmente

1) Valorile lungimilor segmentelor sunt obținute din proiecție în plan.

Punct început	X / Y	Punct sfârșit	X / Y	Lungime segment (** (m)
1	478.901,165 484.211,647	2	478.871,006 484.190,534	36.815
2	478.871,006 484.190,534	3	478.908,678 484.063,822	132.193
3	478.908,678 484.063,822	4	478.935,959 484.062,828	27.299
4	478.935,959 484.062,828	5	478.943,537 484.063,153	7.585
5	478.943,537 484.063,153	1	478.901,165 484.211,647	154.421

**** Lungimile segmentelor sunt determinate în planul de proiecție Stereo 70 și sunt rotunjite la 1 milimetru.**

***** Distanța dintre puncte este formată din segmente cumulate ce sunt mai mici decât valoarea 1 milimetru.**

**DATE DESPRE IMOBILUL NR. 1608**

Oficiul de Cadastru și Publicitate Imobiliară SIBIU
Biroul de Cadastru și Publicitate Imobiliară Agnita

A. Partea I. Descrierea imobilului

TEREN Extravilan

Adresa: Jud. Sibiu

Nr. Crt	Nr cadastral Nr. topografic	Suprafața* (mp)	Observații / Referințe
A1		20.168	Sector cadastral:74 Teren neimprejmuit;

B. Partea II. Proprietari și acte

Inscrieri privitoare la dreptul de proprietate și alte drepturi reale		Referințe
/		
Act Normativ nr. Legea 7, din 13/03/1997 emis de PARLAMENTUL ROMANIEI (CONFORM ART. 13 ALIN. 15);		
B1	Inscrierea provizorie, drept de PROPRIETATE, dobandit prin Lege, cota actuala 1/1 1) COMUNA BRUIU , CIF:4480270, Proprietar neidentificat	A1

C. Partea III. SARCINI .

Inscrieri privind dezmembramintele dreptului de proprietate, drepturi reale de garanție și sarcini	Referințe
NU SUNT	

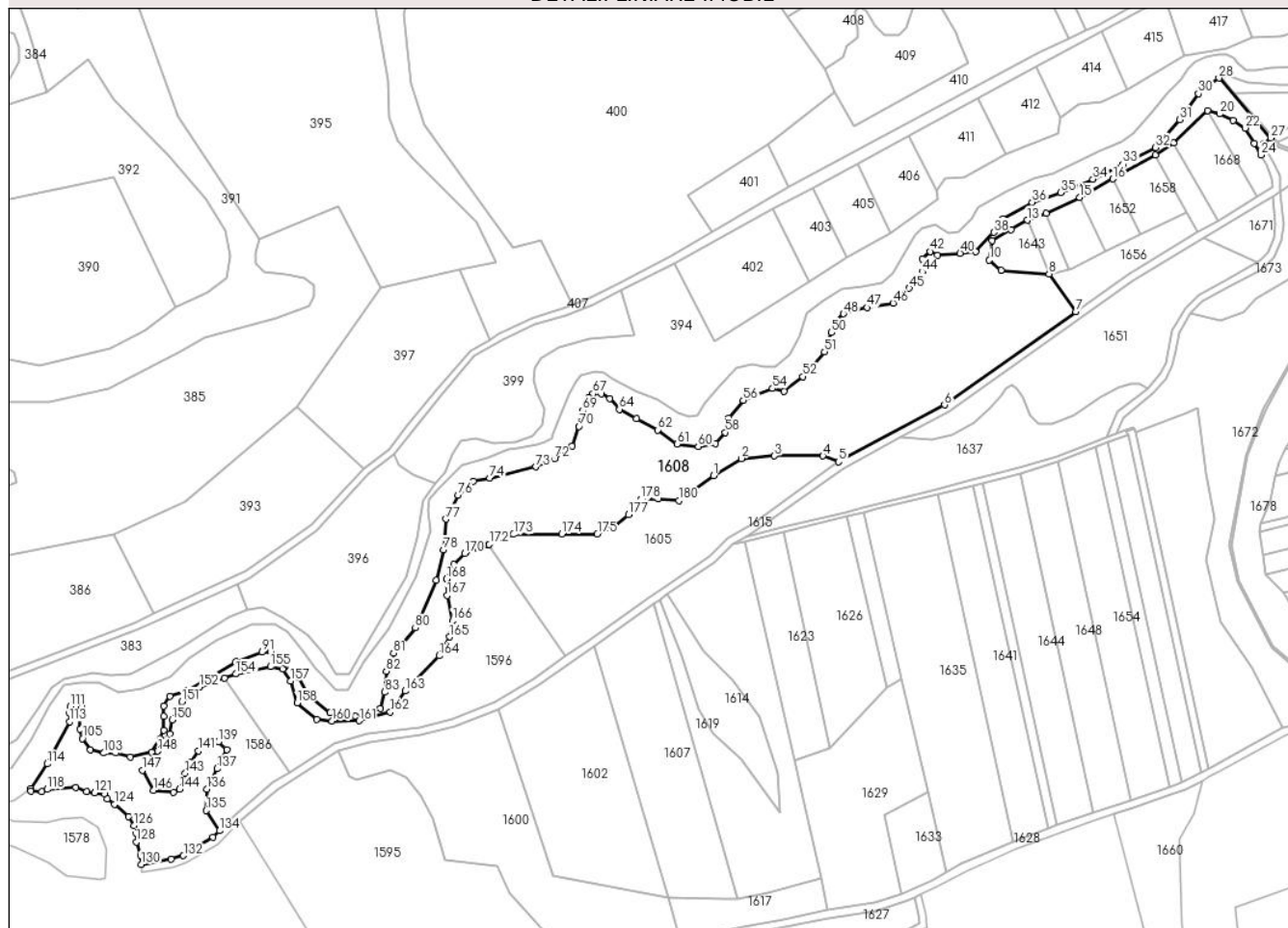
Anexa Nr. 1 La Partea I

Teren

Nr cadastral	Suprafața (mp)*	Observații / Referințe
	20.168	

* Suprafața este determinată în planul de proiecție Stereo 70.

DETALII LINIARE IMOBIL



Date referitoare la teren

Crt	Categorie folosință	Intra vilan	Suprafața (mp)	Tarla	Parcelă	Nr. topo	Observații / Referințe
1	padure	NU	20.168	111	3333	-	Tufaris

Lungime Segmente

1) Valorile lungimilor segmentelor sunt obținute din proiecție în plan.

Punct început	X / Y	Punct sfârșit	X / Y	Lungime segment	Punct început	X / Y	Punct sfârșit	X / Y	Lungime segment	Punct început	X / Y	Punct sfârșit	X / Y	Lungime segment
1	478.931,458 484.276,411	2	478.945,35 484.285,067	16.368	2	478.945,35 484.285,067	3	478.962,089 484.286,34	16.787	3	478.962,089 484.286,34	4	478.986,566 484.286,399	24.477
4	478.986,566 484.286,399	5	478.994,428 484.283,409	8.411	5	478.994,428 484.283,409	6	479.047,915 484.312,058	60.676	6	479.047,915 484.312,058	7	479.114,135 484.359,089	81.222
7	479.114,135 484.359,089	8	479.100,624 484.378,113	23.334	8	479.100,624 484.378,113	9	479.076,439 484.380,041	24.262	9	479.076,439 484.380,041	10	479.070,528 484.385,085	7.771
10	479.070,528 484.385,085	11	479.072,049 484.394,91	9.942	11	479.072,049 484.394,91	12	479.081,557 484.400,439	10.999	12	479.081,557 484.400,439	13	479.089,764 484.405,211	9.494
13	479.089,764 484.405,211	14	479.099,113 484.408,786	10.009	14	479.099,113 484.408,786	15	479.116,131 484.416,7	18.768	15	479.116,131 484.416,7	16	479.132,891 484.426,076	19.204
16	479.132,891 484.426,076	17	479.154,361 484.437,944	24.532	17	479.154,361 484.437,944	18	479.163,333 484.444,173	10.922	18	479.163,333 484.444,173	19	479.180,487 484.460,517	23.694

Punct început	X / Y	Punct sfârșit	X / Y	Lungime segment	Punct început	X / Y	Punct sfârșit	X / Y	Lungime segment	Punct început	X / Y	Punct sfârșit	X / Y	Lungime segment
19	479.180,487 484.460,517	20	479.186,71 484.458,801	6.455	20	479.186,71 484.458,801	21	479.193,612 484.455,462	7.667	21	479.193,612 484.455,462	22	479.199,666 484.451,694	7.131
22	479.199,666 484.451,694	23	479.204,065 484.443,905	8.945	23	479.204,065 484.443,905	24	479.207,47 484.438,03	6.79	24	479.207,47 484.440,795	25	479.207,47 484.440,795	2.765
25	479.207,47 484.440,795	26	479.209,062 484.443,776	3.379	26	479.209,062 484.443,776	27	479.212,46 484.446,722	4.497	27	479.212,46 484.446,722	28	479.186,335 484.476,854	39.88
28	479.186,335 484.476,854	29	479.180,12 484.472,063	7.848	29	479.180,12 484.472,063	30	479.176,107 484.468,969	5.067	30	479.176,107 484.468,969	31	479.166,604 484.455,901	16.158
31	479.166,604 484.455,901	32	479.154,423 484.441,846	18.599	32	479.154,423 484.441,846	33	479.137,938 484.433,524	18.466	33	479.137,938 484.433,524	34	479.122,759 484.425,861	17.004
34	479.122,759 484.425,861	35	479.106,398 484.419,077	17.712	35	479.106,398 484.419,077	36	479.092,082 484.414,268	15.103	36	479.092,082 484.414,268	37	479.077,292 484.405,913	16.986
37	479.077,292 484.405,913	38	479.072,72 484.399,057	8.24	38	479.072,72 484.399,057	39	479.063,564 484.389,27	13.402	39	479.063,564 484.389,27	40	479.055,762 484.388,539	7.836
40	479.055,762 484.388,539	41	479.044,331 484.387,468	11.481	41	479.044,331 484.387,468	42	479.040,616 484.389,467	4.219	42	479.040,616 484.389,467	43	479.036,615 484.385,754	5.458
43	479.036,615 484.385,754	44	479.036,615 484.379,184	6.57	44	479.036,615 484.379,184	45	479.030,093 484.370,878	10.561	45	479.030,093 484.370,878	46	479.022,02 484.363,38	11.018
46	479.022,02 484.363,38	47	479.008,874 484.361,166	13.331	47	479.008,874 484.361,166	48	478.996,919 484.358,062	12.352	48	478.996,919 484.358,062	49	478.992,671 484.353,626	6.142
49	478.992,671 484.353,626	50	478.990,846 484.348,564	5.381	50	478.990,846 484.348,564	51	478.987,345 484.338,852	10.324	51	478.987,345 484.338,852	52	478.976,343 484.326,354	16.65
52	478.976,343 484.326,354	53	478.966,969 484.318,976	11.929	53	478.966,969 484.318,976	54	478.961,11 484.320,404	6.03	54	478.961,11 484.320,404	55	478.951,537 484.316,905	10.193
55	478.951,537 484.316,905	56	478.946,321 484.314,406	5.784	56	478.946,321 484.314,406	57	478.939,139 484.305,327	11.576	57	478.939,139 484.305,327	58	478.937,281 484.298,257	7.31
58	478.937,281 484.298,257	59	478.932,28 484.292,544	7.593	59	478.932,28 484.292,544	60	478.923,707 484.291,045	8.703	60	478.923,707 484.291,045	61	478.912,919 484.292,401	10.873
61	478.912,919 484.292,401	62	478.903,166 484.299,437	12.025	62	478.903,166 484.299,437	63	478.892,461 484.305,185	12.15	63	478.892,461 484.305,185	64	478.883,817 484.309,827	9.812
64	478.883,817 484.309,827	65	478.879,03 484.315,325	7.29	65	478.879,03 484.315,325	66	478.874,743 484.317,753	4.927	66	478.874,743 484.317,753	67	478.870,528 484.317,753	4.215
67	478.870,528 484.317,753	68	478.868,313 484.315,825	2.937	68	478.868,313 484.315,825	69	478.865,17 484.309,255	7.283	69	478.865,17 484.309,255	70	478.863,447 484.301,303	8.136
70	478.863,447 484.301,303	71	478.860,16 484.291,234	10.592	71	478.860,16 484.291,234	72	478.851,087 484.284,95	11.037	72	478.851,087 484.284,95	73	478.841,769 484.280,859	10.176
73	478.841,769 484.280,859	74	478.818,407 484.275,289	24.017	74	478.818,407 484.275,289	75	478.810,229 484.273,565	8.358	75	478.810,229 484.273,565	76	478.802,486 484.266,622	10.399
76	478.802,486 484.266,622	77	478.796,451 484.254,558	13.489	77	478.796,451 484.254,558	78	478.795,199 484.238,966	15.643	78	478.795,199 484.238,966	79	478.791,426 484.223,784	15.644
79	478.791,426 484.223,784	80	478.780,95 484.199,655	26.304	80	478.780,95 484.199,655	81	478.769,937 484.186,949	16.815	81	478.769,937 484.186,949	82	478.766,303 484.177,854	9.794
82	478.766,303 484.177,854	83	478.765,452 484.167,297	10.592	83	478.765,452 484.167,297	84	478.763,184 484.158,936	8.663	84	478.763,184 484.158,936	85	478.750,696 484.154,968	13.103
85	478.750,696 484.154,968	86	478.737,866 484.156,882	12.972	86	478.737,866 484.156,882	87	478.727,02 484.165,668	13.958	87	478.727,02 484.165,668	88	478.721,672 484.175,111	10.852
88	478.721,672 484.175,111	89	478.712,811 484.182,622	11.616	89	478.712,811 484.182,622	90	478.707,849 484.187,44	6.916	90	478.707,849 484.187,44	91	478.703,525 484.187,44	4.324
91	478.703,525 484.187,44	92	478.690,411 484.182,763	13.923	92	478.690,411 484.182,763	93	478.677,271 484.174,687	15.424	93	478.677,271 484.174,687	94	478.665,62 484.167,912	13.478
94	478.665,62 484.167,912	95	478.656,996 484.165,278	9.017	95	478.656,996 484.165,278	96	478.654,031 484.160,337	5.762	96	478.654,031 484.160,337	97	478.654,031 484.155,185	5.152
97	478.654,031 484.155,185	98	478.654,031 484.148,198	6.987	98	478.654,031 484.148,198	99	478.652,265 484.143,68	4.85	99	478.652,265 484.143,68	100	478.647,817 484.137,117	7.929
100	478.647,817 484.137,117	101	478.637,155 484.134,717	10.929	101	478.637,155 484.134,717	102	478.629,939 484.136,564	7.449	102	478.629,939 484.136,564	103	478.623,848 484.136,564	6.09
103	478.623,848 484.136,564	104	478.617,052 484.138,152	6.979	104	478.617,052 484.138,152	105	478.612,948 484.143,887	7.052	105	478.612,948 484.143,887	106	478.611,798 484.148,622	4.872
106	478.611,798 484.148,622	107	478.611,798 484.154,974	6.352	107	478.611,798 484.154,974	108	478.612,328 484.159,694	4.75	108	478.612,328 484.159,694	109	478.612,328 484.163,179	3.485
109	478.612,328 484.163,179	110	478.609,416 484.163,179	2.913	110	478.609,416 484.163,179	111	478.606,814 484.160,019	4.092	111	478.606,814 484.160,019	112	478.606,679 484.156,474	3.548
112	478.606,679 484.156,474	113	478.606,524 484.152,388	4.089	113	478.606,524 484.152,388	114	478.595,244 484.131,099	24.092	114	478.595,244 484.131,099	115	478.587,1 484.118,545	14.964
115	478.587,1 484.118,545	116	478.586,962 484.117,519	1.035	116	478.586,962 484.117,519	117	478.592,388 484.117,206	5.435	117	478.592,388 484.117,206	118	478.595,291 484.118,272	3.093

Punct început	X / Y	Punct sfârșit	X / Y	Lungime segment	Punct început	X / Y	Punct sfârșit	X / Y	Lungime segment	Punct început	X / Y	Punct sfârșit	X / Y	Lungime segment
118	478.595,291 484.118,272	119	478.609,668 484.119,132	14.403	119	478.609,668 484.119,132	120	478.615,081 484.117,262	5.727	120	478.615,081 484.117,262	121	478.619,08 484.116,473	4.076
121	478.619,08 484.116,473	122	478.624,167 484.115,949	5.114	122	478.624,167 484.115,949	123	478.625,532 484.113,377	2.912	123	478.625,532 484.113,377	124	478.629,261 484.110,827	4.518
124	478.629,261 484.110,827	125	478.636,406 484.104,6	9.478	125	478.636,406 484.104,6	126	478.638,879 484.099,911	5.301	126	478.638,879 484.099,911	127	478.640,32 484.096,053	4.118
127	478.640,32 484.096,053	128	478.640,22 484.091,799	4.255	128	478.640,22 484.091,799	129	478.642,329 484.085,056	7.065	129	478.642,329 484.085,056	130	478.642,648 484.080,487	4.58
130	478.642,648 484.080,487	131	478.657,765 484.083,025	15.329	131	478.657,765 484.083,025	132	478.663,963 484.084,835	6.457	132	478.663,963 484.084,835	133	478.678,888 484.094,055	17.543
133	478.678,888 484.094,055	134	478.682,194 484.097,387	4.694	134	478.682,194 484.097,387	135	478.675,472 484.107,606	12.232	135	478.675,472 484.107,606	136	478.675,744 484.118,314	10.711
136	478.675,744 484.118,314	137	478.680,901 484.128,665	11.565	137	478.680,901 484.128,665	138	478.685,741 484.138,38	10.854	138	478.685,741 484.138,38	139	478.681,598 484.142,2	5.635
139	478.681,598 484.142,2	140	478.676,562 484.141,245	5.126	140	478.676,562 484.141,245	141	478.671,399 484.137,743	6.239	141	478.671,399 484.137,743	142	478.667,41 484.131,94	7.042
142	478.667,41 484.131,94	143	478.664,801 484.126,269	6.242	143	478.664,801 484.126,269	144	478.661,885 484.118,301	8.485	144	478.661,885 484.118,301	145	478.658,972 484.116,768	3.292
145	478.658,972 484.116,768	146	478.648,946 484.117,701	10.069	146	478.648,946 484.117,701	147	478.643,168 484.127,901	11.723	147	478.643,168 484.127,901	148	478.650,909 484.137,513	12.342
148	478.650,909 484.137,513	149	478.657,203 484.146,296	10.805	149	478.657,203 484.146,296	150	478.658,356 484.153,376	7.173	150	478.658,356 484.153,376	151	478.663,208 484.162,457	10.296
151	478.663,208 484.162,457	152	478.672,104 484.169,879	11.586	152	478.672,104 484.169,879	153	478.684,581 484.174,363	13.258	153	478.684,581 484.174,363	154	478.690,448 484.176,472	6.235
154	478.690,448 484.176,472	155	478.707,962 484.180,146	17.895	155	478.707,962 484.180,146	156	478.714,151 484.179,06	6.284	156	478.714,151 484.179,06	157	478.717,916 484.172,877	7.239
157	478.717,916 484.172,877	158	478.721,26 484.161,847	11.526	158	478.721,26 484.161,847	159	478.731,176 484.153,488	12.969	159	478.731,176 484.153,488	160	478.738,955 484.152,643	7.825
160	478.738,955 484.152,643	161	478.752,535 484.152,857	13.582	161	478.752,535 484.152,857	162	478.768,271 484.157,216	16.329	162	478.768,271 484.157,216	163	478.775,894 484.167,836	13.073
163	478.775,894 484.167,836	164	478.793,073 484.185,594	24.708	164	478.793,073 484.185,594	165	478.798,123 484.195,078	10.745	165	478.798,123 484.195,078	166	478.799,622 484.203,28	8.338
166	478.799,622 484.203,28	167	478.796,916 484.216,03	13.034	167	478.796,916 484.216,03	168	478.796,749 484.224,411	8.383	168	478.796,749 484.224,411	169	478.800,326 484.231,81	8.218
169	478.800,326 484.231,81	170	478.805,844 484.237,28	7.77	170	478.805,844 484.237,28	171	478.817,709 484.241,551	12.61	171	478.817,709 484.241,551	172	478.818,244 484.241,744	0.569
172	478.818,244 484.241,744	173	478.830,499 484.246,844	13.274	173	478.830,499 484.246,844	174	478.854,847 484.247,096	24.349	174	478.854,847 484.247,096	175	478.872,761 484.247,013	17.914
175	478.872,761 484.247,013	176	478.881,542 484.250,851	9.583	176	478.881,542 484.250,851	177	478.888,384 484.256,836	9.09	177	478.888,384 484.256,836	178	478.894,737 484.264,435	9.905
178	478.894,737 484.264,435	179	478.903,58 484.264,741	8.848	179	478.903,58 484.264,741	180	478.913,84 484.263,839	10.3	180	478.913,84 484.263,839	1	478.931,458 484.276,411	21.644

** Lungimile segmentelor sunt determinate în planul de proiecție Stereo 70 și sunt rotunjite la 1 milimetru.

*** Distanța dintre puncte este formată din segmente cumulate ce sunt mai mici decât valoarea 1 milimetru.

**DATE DESPRE IMOBILUL NR. 1609**

Oficiul de Cadastru și Publicitate Imobiliară SIBIU
Biroul de Cadastru și Publicitate Imobiliară Agnita

A. Partea I. Descrierea imobilului

TEREN Extravilan

Adresa: Jud. Sibiu

Nr. Crt	Nr cadastral Nr. topografic	Suprafața* (mp)	Observații / Referințe
A1		1.874	Sector cadastral:74 Teren neimprejmuit;

B. Partea II. Proprietari și acte

Inscrieri privitoare la dreptul de proprietate și alte drepturi reale		Referințe
/		
Act Normativ nr. Legea 7, din 13/03/1997 emis de PARLAMENTUL ROMANIEI (CONFORM ART. 13 ALIN. 15);		
B1	Inscrierea provizorie, drept de PROPRIETATE, dobandit prin Lege, cota actuala 1/1 1) COMUNA BRUIU, CIF:4480270, Proprietar neidentificat	A1

C. Partea III. SARCINI .

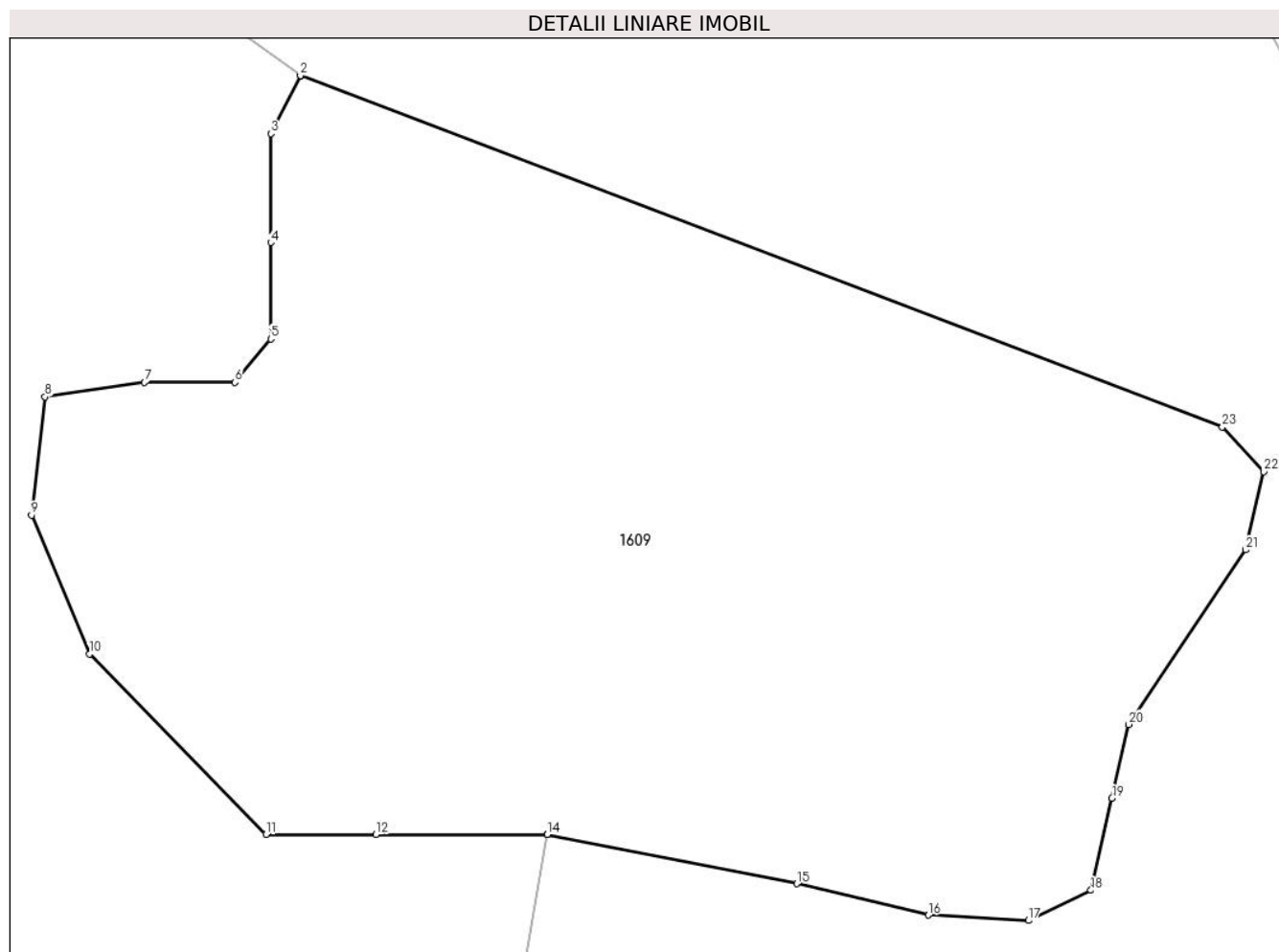
Inscrieri privind dezmembramintele dreptului de proprietate, drepturi reale de garanție și sarcini	Referințe
NU SUNT	

Anexa Nr. 1 La Partea I

Teren

Nr cadastral	Suprafața (mp)*	Observații / Referințe
	1.874	

* Suprafața este determinată în planul de proiecție Stereo 70.



Date referitoare la teren

Crt	Categorie folosință	Intravilan	Suprafața (mp)	Tarla	Parcelă	Nr. topo	Observații / Referințe
1	padure	NU	1.874	111	3277	-	Tufaris

Lungime Segmente

1) Valorile lungimilor segmentelor sunt obținute din proiecție în plan.

Punct început	X / Y	Punct sfârșit	X / Y	Lungime segment (** (m)
1	478.895,988 483.442,107	2	478.895,987 483.442,105	0.002
3	478.894,395 483.438,994	4	478.894,395 483.433,14	5.854
5	478.894,395 483.427,96	6	478.892,478 483.425,629	3.018
7	478.887,607 483.425,629	8	478.882,269 483.424,852	5.394
9	478.881,544 483.418,501	10	478.884,653 483.411,041	8.082

Punct început	X / Y	Punct sfârșit	X / Y	Lungime segment (** (m)
2	478.895,987 483.442,105	3	478.894,395 483.438,994	3.495
4	478.894,395 483.433,14	5	478.894,395 483.427,96	5.18
6	478.892,478 483.425,629	7	478.887,607 483.425,629	4.871
8	478.882,269 483.424,852	9	478.881,544 483.418,501	6.392
10	478.884,653 483.411,041	11	478.894,136 483.401,357	13.554

Punct început	X / Y	Punct sfârșit	X / Y	Lungime segment (** (m)
11	478.894,136 483.401,357	12	478.900,044 483.401,357	5.908
13	478.909,25 483.401,357	14	478.909,252 483.401,356	0.002
15	478.922,658 483.398,712	16	478.929,725 483.397,027	7.265
17	478.935,106 483.396,736	18	478.938,467 483.398,358	3.732
19	478.939,601 483.403,307	20	478.940,507 483.407,258	4.054
21	478.946,765 483.416,642	22	478.947,753 483.420,839	4.312
23	478.945,53 483.423,226	1	478.895,988 483.442,107	53.018

Punct început	X / Y	Punct sfârșit	X / Y	Lungime segment (** (m)
12	478.900,044 483.401,357	13	478.909,25 483.401,357	9.206
14	478.909,252 483.401,356	15	478.922,658 483.398,712	13.664
16	478.929,725 483.397,027	17	478.935,106 483.396,736	5.389
18	478.938,467 483.398,358	19	478.939,601 483.403,307	5.077
20	478.940,507 483.407,258	21	478.946,765 483.416,642	11.279
22	478.947,753 483.420,839	23	478.945,53 483.423,226	3.262

** Lungimile segmentelor sunt determinate în planul de proiecție Stereo 70 și sunt rotunjite la 1 milimetru.

*** Distanța dintre puncte este formată din segmente cumulate ce sunt mai mici decât valoarea 1 milimetru.

**DATE DESPRE IMOBILUL NR. 1610**

Oficiul de Cadastru și Publicitate Imobiliară SIBIU
Biroul de Cadastru și Publicitate Imobiliară Agnita

A. Partea I. Descrierea imobilului

TEREN Extravilan

Adresa: Jud. Sibiu

Nr. Crt	Nr cadastral Nr. topografic	Suprafața* (mp)	Observații / Referințe
A1		1.022	Sector cadastral:74 Teren neimprejmuit;

B. Partea II. Proprietari și acte

Inscrieri privitoare la dreptul de proprietate și alte drepturi reale		Referințe
/		
Act Normativ nr. Legea 7, din 13/03/1997 emis de PARLAMENTUL ROMANIEI (CONFORM ART. 13 ALIN. 15);		
B1	Inscrierea provizorie, drept de PROPRIETATE, dobandit prin Lege, cota actuala 1/1 1) COMUNA BRUIU , CIF:4480270, Proprietar neidentificat	A1

C. Partea III. SARCINI .

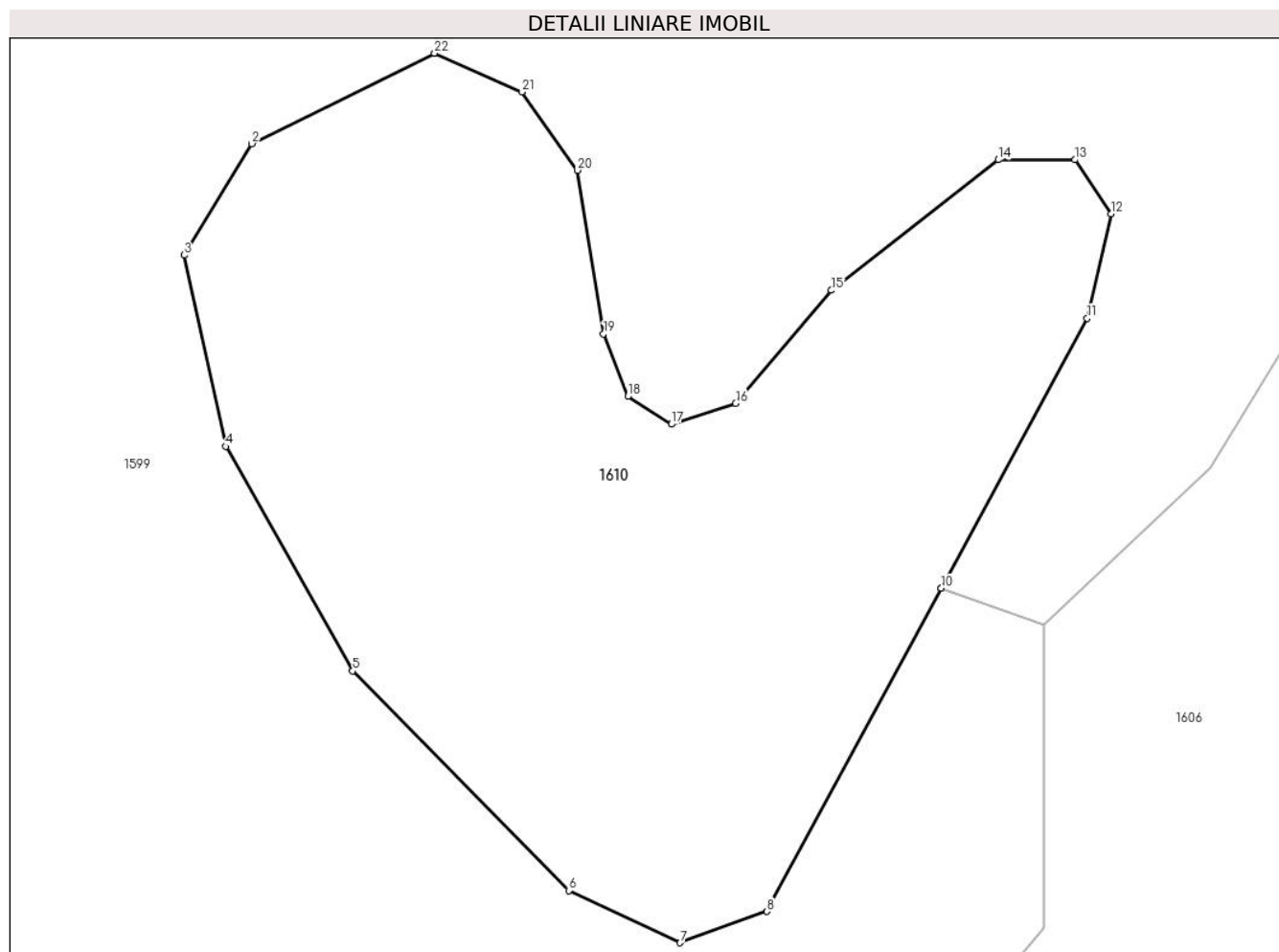
Inscrieri privind dezmembramintele dreptului de proprietate, drepturi reale de garanție și sarcini	Referințe
NU SUNT	

Anexa Nr. 1 La Partea I

Teren

Nr cadastral	Suprafața (mp)*	Observații / Referințe
	1.022	

* Suprafața este determinată în planul de proiecție Stereo 70.



Date referitoare la teren

Crt	Categorie folosință	Intravilan	Suprafața (mp)	Tarla	Parcelă	Nr. topo	Observații / Referințe
1	padure	NU	1.022	111	3276	-	Tufaris

Lungime Segmente

1) Valorile lungimilor segmentelor sunt obținute din proiecție în plan.

Punct început	X / Y	Punct sfârșit	X / Y	Lungime segment (** (m)
1	478.907,818 483.393,197	2	478.899,067 483.388,864	9.765
3	478.895,817 483.383,532	4	478.897,817 483.374,368	9.38
5	478.903,901 483.363,62	6	478.914,25 483.353,102	14.756
7	478.919,584 483.350,603	8	478.923,751 483.352,102	4.428
9	478.932,104 483.367,577	10	478.932,105 483.367,579	0.002

Punct început	X / Y	Punct sfârșit	X / Y	Lungime segment (** (m)
2	478.899,067 483.388,864	3	478.895,817 483.383,532	6.244
4	478.897,817 483.374,368	5	478.903,901 483.363,62	12.35
6	478.914,25 483.353,102	7	478.919,584 483.350,603	5.89
8	478.923,751 483.352,102	9	478.932,104 483.367,577	17.585
10	478.932,105 483.367,579	11	478.939,087 483.380,513	14.698

Punct început	X / Y	Punct sfârșit	X / Y	Lungime segment (** (m)
11	478.939,087 483.380,513	12	478.940,254 483.385,512	5.133
13	478.938,503 483.388,095	14	478.934,836 483.388,095	3.667
15	478.926,835 483.381,846	16	478.922,251 483.376,43	7.095
17	478.919,167 483.375,431	18	478.917,084 483.376,764	2.473
19	478.915,917 483.379,763	20	478.914,667 483.387,595	7.931
21	478.912,0 483.391,344	22	478.907,82 483.393,196	4.572

Punct început	X / Y	Punct sfârșit	X / Y	Lungime segment (** (m)
12	478.940,254 483.385,512	13	478.938,503 483.388,095	3.121
14	478.934,836 483.388,095	15	478.926,835 483.381,846	10.152
16	478.922,251 483.376,43	17	478.919,167 483.375,431	3.242
18	478.917,084 483.376,764	19	478.915,917 483.379,763	3.218
20	478.914,667 483.387,595	21	478.912,0 483.391,344	4.601
22	478.907,82 483.393,196	1	478.907,818 483.393,197	0.002

** Lungimile segmentelor sunt determinate în planul de proiecție Stereo 70 și sunt rotunjite la 1 milimetru.

*** Distanța dintre puncte este formată din segmente cumulate ce sunt mai mici decât valoarea 1 milimetru.

**DATE DESPRE IMOBILUL NR. 1611**

Oficiul de Cadastru și Publicitate Imobiliară SIBIU
Biroul de Cadastru și Publicitate Imobiliară Agnita

A. Partea I. Descrierea imobilului

TEREN Extravilan

Adresa: Jud. Sibiu

Nr. Crt	Nr cadastral Nr. topografic	Suprafața* (mp)	Observații / Referințe
A1		19.770	Sector cadastral:74 Teren neimprejmuit;

B. Partea II. Proprietari și acte

Inscrieri privitoare la dreptul de proprietate și alte drepturi reale		Referințe
/		
Act Normativ nr. Legea 7, din 13/03/1997 emis de PARLAMENTUL ROMANIEI (CONFORM ART. 13 ALIN. 15);		
B1	Inscrierea provizorie, drept de PROPRIETATE, dobandit prin Lege, cota actuala 1/1 1) COMUNA BRUIU, CIF:4480270, Proprietar neidentificat	A1

C. Partea III. SARCINI .

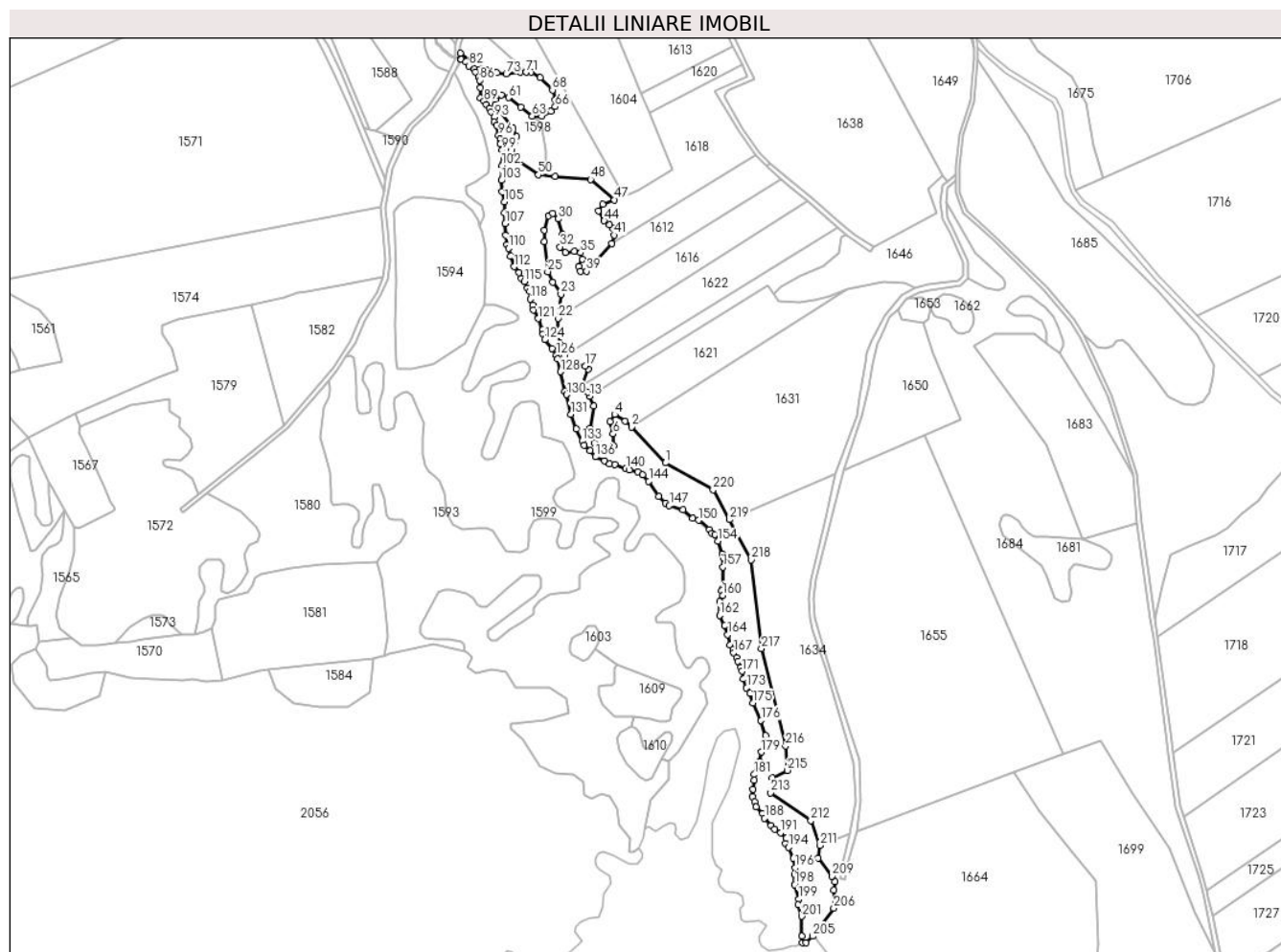
Inscrieri privind dezmembramintele dreptului de proprietate, drepturi reale de garanție și sarcini	Referințe
NU SUNT	

Anexa Nr. 1 La Partea I

Teren

Nr cadastral	Suprafața (mp)*	Observații / Referințe
	19.770	

* Suprafața este determinată în planul de proiecție Stereo 70.



Date referitoare la teren

Crt	Categorie folosință	Intravilan	Suprafața (mp)	Tarla	Parcelă	Nr. topo	Observații / Referințe
1	padure	NU	19.770	111	3272	-	Tufaris

Lungime Segmente

1) Valorile lungimilor segmentelor sunt obținute din proiecție în plan.

Punct început	X / Y	Punct sfârșit	X / Y	Lungime segment	Punct început	X / Y	Punct sfârșit	X / Y	Lungime segment	Punct început	X / Y	Punct sfârșit	X / Y	Lungime segment
1	478.934,655 483.601,965	2	478.907,734 483.630,235	39.038	2	478.907,734 483.630,235	3	478.902,806 483.635,022	6.87	3	478.902,806 483.635,022	4	478.894,409 483.640,19	9.86
4	478.894,409 483.640,19	5	478.890,967 483.634,718	6.465	5	478.890,967 483.634,718	6	478.893,157 483.624,868	10.091	6	478.893,157 483.624,868	7	478.893,47 483.615,332	9.541
7	478.893,47 483.615,332	8	478.890,185 483.612,518	4.325	8	478.890,185 483.612,518	9	478.884,398 483.612,361	5.789	9	478.884,398 483.612,361	10	478.878,141 483.617,677	8.21
10	478.878,141 483.617,677	11	478.875,013 483.629,402	12.135	11	478.875,013 483.629,402	12	478.877,828 483.646,912	17.735	12	478.877,828 483.646,912	13	478.874,446 483.654,682	8.474
13	478.874,446 483.654,682	14	478.872,956 483.658,106	3.734	14	478.872,956 483.658,106	15	478.868,941 483.662,608	6.032	15	478.868,941 483.662,608	16	478.873,412 483.676,436	14.533
16	478.873,412 483.676,436	17	478.871,059 483.678,787	3.326	17	478.871,059 483.678,787	18	478.857,245 483.681,705	14.119	18	478.857,245 483.681,705	19	478.855,095 483.686,985	5.701

Punct început	X / Y	Punct sfârșit	X / Y	Lungime segment	Punct început	X / Y	Punct sfârșit	X / Y	Lungime segment	Punct început	X / Y	Punct sfârșit	X / Y	Lungime segment
19	478.855,095 483.686,985	20	478.851,122 483.696,739	10.532	20	478.851,122 483.696,739	21	478.849,754 483.706,434	9.791	21	478.849,754 483.706,434	22	478.849,742 483.716,499	10.065
22	478.849,742 483.716,499	23	478.851,905 483.735,576	19.199	23	478.851,905 483.735,576	24	478.845,5 483.744,985	11.382	24	478.845,5 483.744,985	25	478.841,361 483.753,358	9.34
25	478.841,361 483.753,358	26	478.838,645 483.777,198	23.994	26	478.838,645 483.777,198	27	478.838,43 483.786,075	8.88	27	478.838,43 483.786,075	28	478.841,981 483.797,671	12.128
28	478.841,981 483.797,671	29	478.845,454 483.799,406	3.882	29	478.845,454 483.799,406	30	478.849,874 483.795,147	6.138	30	478.849,874 483.795,147	31	478.852,794 483.782,683	12.801
31	478.852,794 483.782,683	32	478.851,256 483.773,023	9.782	32	478.851,256 483.773,023	33	478.855,355 483.768,612	6.022	33	478.855,355 483.768,612	34	478.862,528 483.769,399	7.216
34	478.862,528 483.769,399	35	478.867,572 483.768,296	5.163	35	478.867,572 483.768,296	36	478.869,006 483.763,307	5.191	36	478.869,006 483.763,307	37	478.866,049 483.757,495	6.521
37	478.866,049 483.757,495	38	478.867,216 483.753,813	3.863	38	478.867,216 483.753,813	39	478.872,302 483.753,629	5.089	39	478.872,302 483.753,629	40	478.892,124 483.775,588	29.582
40	478.892,124 483.775,588	41	478.894,01 483.782,333	7.004	41	478.894,01 483.782,333	42	478.893,123 483.787,532	5.274	42	478.893,123 483.787,532	43	478.890,494 483.790,75	4.156
43	478.890,494 483.790,75	44	478.886,099 483.793,774	5.335	44	478.886,099 483.793,774	45	478.881,848 483.801,59	8.898	45	478.881,848 483.801,59	46	478.884,935 483.806,659	5.935
46	478.884,935 483.806,659	47	478.894,207 483.810,309	9.965	47	478.894,207 483.810,309	48	478.875,33 483.826,453	24.839	48	478.875,33 483.826,453	49	478.847,1 483.828,983	28.343
49	478.847,1 483.828,983	50	478.834,094 483.830,149	13.058	50	478.834,094 483.830,149	51	478.816,729 483.841,828	20.927	51	478.816,729 483.841,828	52	478.812,64 483.849,613	8.794
52	478.812,64 483.849,613	53	478.815,923 483.857,225	8.29	53	478.815,923 483.857,225	54	478.816,689 483.860,52	3.383	54	478.816,689 483.860,52	55	478.813,777 483.867,186	7.274
55	478.813,777 483.867,186	56	478.803,881 483.880,566	16.642	56	478.803,881 483.880,566	57	478.799,962 483.885,865	6.591	57	478.799,962 483.885,865	58	478.799,962 483.889,76	3.895
58	478.799,962 483.889,76	59	478.801,275 483.893,438	3.905	59	478.801,275 483.893,438	60	478.804,571 483.893,438	3.296	60	478.804,571 483.893,438	61	478.810,473 483.891,216	6.306
61	478.810,473 483.891,216	62	478.820,13 483.883,707	12.233	62	478.820,13 483.883,707	63	478.829,119 483.876,718	11.386	63	478.829,119 483.876,718	64	478.836,61 483.876,718	7.491
64	478.836,61 483.876,718	65	478.843,815 483.880,259	8.028	65	478.843,815 483.880,259	66	478.847,264 483.884,167	5.212	66	478.847,264 483.884,167	67	478.847,417 483.889,454	5.289
67	478.847,417 483.889,454	68	478.845,118 483.897,346	8.22	68	478.845,118 483.897,346	69	478.835,46 483.907,153	13.764	69	478.835,46 483.907,153	70	478.828,102 483.911,291	8.442
70	478.828,102 483.911,291	71	478.824,184 483.911,291	3.918	71	478.824,184 483.911,291	72	478.819,671 483.911,291	4.513	72	478.819,671 483.911,291	73	478.808,48 483.910,065	11.258
73	478.808,48 483.910,065	74	478.801,122 483.910,984	7.415	74	478.801,122 483.910,984	75	478.792,997 483.913,436	8.487	75	478.792,997 483.913,436	76	478.786,022 483.917,497	8.071
76	478.786,022 483.917,497	77	478.780,52 483.920,701	6.367	77	478.780,52 483.920,701	78	478.772,054 483.926,433	10.224	78	478.772,054 483.926,433	79	478.772,181 483.921,837	4.598
79	478.772,181 483.921,837	80	478.772,914 483.921,606	0.769	80	478.772,914 483.921,606	81	478.776,494 483.919,492	4.158	81	478.776,494 483.919,492	82	478.778,912 483.916,485	3.859
82	478.778,912 483.916,485	83	478.783,092 483.913,872	4.93	83	478.783,092 483.913,872	84	478.783,941 483.911,373	2.639	84	478.783,941 483.911,373	85	478.786,593 483.907,501	4.693
85	478.786,593 483.907,501	86	478.787,567 483.905,022	2.663	86	478.787,567 483.905,022	87	478.787,951 483.898,846	6.188	87	478.787,951 483.898,846	88	478.788,039 483.891,118	7.729
88	478.788,039 483.891,118	89	478.790,968 483.888,425	3.979	89	478.790,968 483.888,425	90	478.792,651 483.885,926	3.013	90	478.792,651 483.885,926	91	478.795,19 483.882,766	4.054
91	478.795,19 483.882,766	92	478.796,537 483.880,027	3.052	92	478.796,537 483.880,027	93	478.798,963 483.875,857	4.824	93	478.798,963 483.875,857	94	478.799,153 483.872,023	3.839
94	478.799,153 483.872,023	95	478.800,987 483.869,196	3.37	95	478.800,987 483.869,196	96	478.802,515 483.861,418	7.927	96	478.802,515 483.861,418	97	478.803,664 483.858,213	3.405
97	478.803,664 483.858,213	98	478.803,901 483.854,415	3.805	98	478.803,901 483.854,415	99	478.805,423 483.849,691	4.963	99	478.805,423 483.849,691	100	478.806,526 483.843,27	6.515
100	478.806,526 483.843,27	101	478.806,23 483.839,525	3.757	101	478.806,23 483.839,525	102	478.805,196 483.837,505	2.269	102	478.805,196 483.837,505	103	478.804,835 483.825,706	11.805
103	478.804,835 483.825,706	104	478.805,366 483.816,739	8.983	104	478.805,366 483.816,739	105	478.806,985 483.808,684	8.216	105	478.806,985 483.808,684	106	478.807,298 483.800,124	8.566
106	478.807,298 483.800,124	107	478.807,723 483.791,542	8.593	107	478.807,723 483.791,542	108	478.808,132 483.782,17	9.381	108	478.808,132 483.782,17	109	478.809,175 483.774,901	7.343
109	478.809,175 483.774,901	110	478.810,311 483.771,986	3.129	110	478.810,311 483.771,986	111	478.811,852 483.765,674	6.497	111	478.811,852 483.765,674	112	478.814,797 483.757,431	8.753
112	478.814,797 483.757,431	113	478.818,55 483.752,576	6.136	113	478.818,55 483.752,576	114	478.820,264 483.748,192	4.707	114	478.820,264 483.748,192	115	478.822,762 483.745,695	3.532
115	478.822,762 483.745,695	116	478.825,095 483.740,335	5.846	116	478.825,095 483.740,335	117	478.827,091 483.737,722	3.288	117	478.827,091 483.737,722	118	478.827,654 483.731,629	6.119

Punct început	X / Y	Punct sfârșit	X / Y	Lungime segment	Punct început	X / Y	Punct sfârșit	X / Y	Lungime segment	Punct început	X / Y	Punct sfârșit	X / Y	Lungime segment
118	478.827,654 483.731,629	119	478.829,506 483.727,05	4.939	119	478.829,506 483.727,05	120	478.830,035 483.723,143	3.943	120	478.830,035 483.723,143	121	478.833,703 483.716,225	7.83
121	478.833,703 483.716,225	122	478.837,169 483.707,224	9.645	122	478.837,169 483.707,224	123	478.837,517 483.704,096	3.147	123	478.837,517 483.704,096	124	478.838,945 483.699,534	4.78
124	478.838,945 483.699,534	125	478.844,967 483.692,394	9.34	125	478.844,967 483.692,394	126	478.848,026 483.687,446	5.817	126	478.848,026 483.687,446	127	478.849,376 483.684,356	3.372
127	478.849,376 483.684,356	128	478.851,488 483.674,108	10.46 3	128	478.851,488 483.674,108	129	478.854,817 483.658,608	15.85 3	129	478.854,817 483.658,608	130	478.856,132 483.656,009	2.913
130	478.856,132 483.656,009	131	478.859,675 483.640,561	15.84 9	131	478.859,675 483.640,561	132	478.864,004 483.628,773	12.55 8	132	478.864,004 483.628,773	133	478.868,547 483.619,155	10.63 7
133	478.868,547 483.619,155	134	478.870,385 483.615,9	3.738	134	478.870,385 483.615,9	135	478.874,852 483.611,428	6.321	135	478.874,852 483.611,428	136	478.879,182 483.606,717	6.399
136	478.879,182 483.606,717	137	478.886,391 483.603,56	7.87	137	478.886,391 483.603,56	138	478.890,421 483.601,033	4.757	138	478.890,421 483.601,033	139	478.894,446 483.600,81	4.031
139	478.894,446 483.600,81	140	478.903,386 483.597,511	9.529	140	478.903,386 483.597,511	141	478.905,955 483.596,144	2.91	141	478.905,955 483.596,144	142	478.912,594 483.594,705	6.793
142	478.912,594 483.594,705	143	478.916,667 483.592,521	4.622	143	478.916,667 483.592,521	144	478.921,493 483.587,406	7.032	144	478.921,493 483.587,406	145	478.929,268 483.575,397	14.30 6
145	478.929,268 483.575,397	146	478.934,768 483.569,932	7.753	146	478.934,768 483.569,932	147	478.937,769 483.568,063	3.535	147	478.937,769 483.568,063	148	478.948,5 483.564,819	11.21 1
148	478.948,5 483.564,819	149	478.956,191 483.558,168	10.16 8	149	478.956,191 483.558,168	150	478.960,937 483.556,53	5.021	150	478.960,937 483.556,53	151	478.969,678 483.549,115	11.46 2
151	478.969,678 483.549,115	152	478.971,576 483.546,161	3.511	152	478.971,576 483.546,161	153	478.973,947 483.544,976	2.651	153	478.973,947 483.544,976	154	478.976,116 483.540,005	5.424
154	478.976,116 483.540,005	155	478.979,849 483.529,7	10.96	155	478.979,849 483.529,7	156	478.980,551 483.526,302	3.47	156	478.980,551 483.526,302	157	478.980,178 483.519,449	6.863
157	478.980,178 483.519,449	158	478.980,22 483.502,492	16.95 7	158	478.980,22 483.502,492	159	478.979,089 483.500,824	2.015	159	478.979,089 483.500,824	160	478.980,008 483.497,023	3.911
160	478.980,008 483.497,023	161	478.977,792 483.492,285	5.231	161	478.977,792 483.492,285	162	478.977,606 483.481,211	11.07 6	162	478.977,606 483.481,211	163	478.981,509 483.473,038	9.057
163	478.981,509 483.473,038	164	478.984,112 483.466,022	7.483	164	478.984,112 483.466,022	165	478.985,765 483.457,846	8.341	165	478.985,765 483.457,846	166	478.988,117 483.453,918	4.578
166	478.988,117 483.453,918	167	478.988,74 483.451,535	2.463	167	478.988,74 483.451,535	168	478.991,253 483.447,819	4.486	168	478.991,253 483.447,819	169	478.991,985 483.444,594	3.307
169	478.991,985 483.444,594	170	478.994,501 483.440,164	5.095	170	478.994,501 483.440,164	171	478.995,357 483.436,931	3.344	171	478.995,357 483.436,931	172	478.996,613 483.430,656	6.399
172	478.996,613 483.430,656	173	478.998,968 483.423,676	7.367	173	478.998,968 483.423,676	174	479.001,512 483.419,427	4.952	174	479.001,512 483.419,427	175	479.003,979 483.411,776	8.039
175	479.003,979 483.411,776	176	479.010,469 483.397,847	15.36 7	176	479.010,469 483.397,847	177	479.013,927 483.386,071	12.27 3	177	479.013,927 483.386,071	178	479.013,281 483.381,119	4.994
178	479.013,281 483.381,119	179	479.010,696 483.372,813	8.699	179	479.010,696 483.372,813	180	479.009,361 483.365,236	7.694	180	479.009,361 483.365,236	181	479.005,193 483.355,102	10.95 8
181	479.005,193 483.355,102	182	479.004,851 483.350,653	4.462	182	479.004,851 483.350,653	183	479.004,204 483.343,485	7.197	183	479.004,204 483.343,485	184	479.003,502 483.337,556	5.97
184	479.003,502 483.337,556	185	479.005,308 483.333,567	4.379	185	479.005,308 483.333,567	186	479.006,668 483.329,487	4.301	186	479.006,668 483.329,487	187	479.011,781 483.324,486	7.152
187	479.011,781 483.324,486	188	479.013,294 483.320,526	4.239	188	479.013,294 483.320,526	189	479.018,376 483.314,851	7.618	189	479.018,376 483.314,851	190	479.021,214 483.311,634	4.29
190	479.021,214 483.311,634	191	479.026,075 483.309,012	5.523	191	479.026,075 483.309,012	192	479.030,569 483.304,793	6.164	192	479.030,569 483.304,793	193	479.030,089 483.300,124	4.694
193	479.030,089 483.300,124	194	479.032,386 483.297,392	3.569	194	479.032,386 483.297,392	195	479.036,116 483.288,632	9.521	195	479.036,116 483.288,632	196	479.037,473 483.281,235	7.52
196	479.037,473 483.281,235	197	479.036,998 483.275,777	5.479	197	479.036,998 483.275,777	198	479.036,998 483.267,963	7.814	198	479.036,998 483.267,963	199	479.040,213 483.256,471	11.93 3
199	479.040,213 483.256,471	200	479.039,709 483.251,859	4.639	200	479.039,709 483.251,859	201	479.042,78 483.242,862	9.507	201	479.042,78 483.242,862	202	479.042,866 483.226,977	15.88 5
202	479.042,866 483.226,977	203	479.043,313 483.221,889	5.108	203	479.043,313 483.221,889	204	479.046,132 483.221,815	2.82	204	479.046,132 483.221,815	205	479.051,23 483.227,073	7.324
205	479.051,23 483.227,073	206	479.068,153 483.249,161	27.82 6	206	479.068,153 483.249,161	207	479.068,153 483.263,39	14.22 9	207	479.068,153 483.263,39	208	479.069,228 483.270,37	7.062
208	479.069,228 483.270,37	209	479.066,809 483.274,666	4.93	209	479.066,809 483.274,666	210	479.055,521 483.288,895	18.16 3	210	479.055,521 483.288,895	211	479.056,989 483.298,967	10.17 8
211	479.056,989 483.298,967	212	479.049,989 483.318,685	20.92 4	212	479.049,989 483.318,685	213	479.018,121 483.340,651	38.70 5	213	479.018,121 483.340,651	214	479.019,466 483.352,38	11.80 6
214	479.019,466 483.352,38	215	479.031,421 483.358,354	13.36 5	215	479.031,421 483.358,354	216	479.029,927 483.377,771	19.47 4	216	479.029,927 483.377,771	217	479.010,749 483.454,94	79.51 6

Punct început	X / Y	Punct sfârșit	X / Y	Lungime segment
217	479.010,749 483.454,94	218	479.002,484 483.525,127	70.67 2
220	478.972,459 483.580,574	1	478.934,655 483.601,965	43.43 6

Punct început	X / Y	Punct sfârșit	X / Y	Lungime segment
218	479.002,484 483.525,127	219	478.985,483 483.557,0	36.12 4

Punct început	X / Y	Punct sfârșit	X / Y	Lungime segment
219	478.985,483 483.557,0	220	478.972,459 483.580,574	26.93 2

** Lungimile segmentelor sunt determinate în planul de proiecție Stereo 70 și sunt rotunjite la 1 milimetru.

*** Distanța dintre puncte este formată din segmente cumulate ce sunt mai mici decât valoarea 1 milimetru.

**DATE DESPRE IMOBILUL NR. 1612**

Oficiul de Cadastru și Publicitate Imobiliară SIBIU
Biroul de Cadastru și Publicitate Imobiliară Agnita

A. Partea I. Descrierea imobilului

TEREN Extravilan

Adresa: Jud. Sibiu

Nr. Crt	Nr cadastral Nr. topografic	Suprafața* (mp)	Observații / Referințe
A1	100695	6.006	Sector cadastral:74 Teren neimprejmuit;

B. Partea II. Proprietari și acte

Inscrieri privitoare la dreptul de proprietate și alte drepturi reale	Referințe
/	
Act Notarial nr. 81, din 04/05/2012 emis de NP MARIANA SABADUS (contract de vanzare-cumparare);	
B1	A1
Intabulare, drept de PROPRIETATE, dobandit prin Conventie, cota actuala 1/1	
1) RUSU DUMITRU	

C. Partea III. SARCINI .

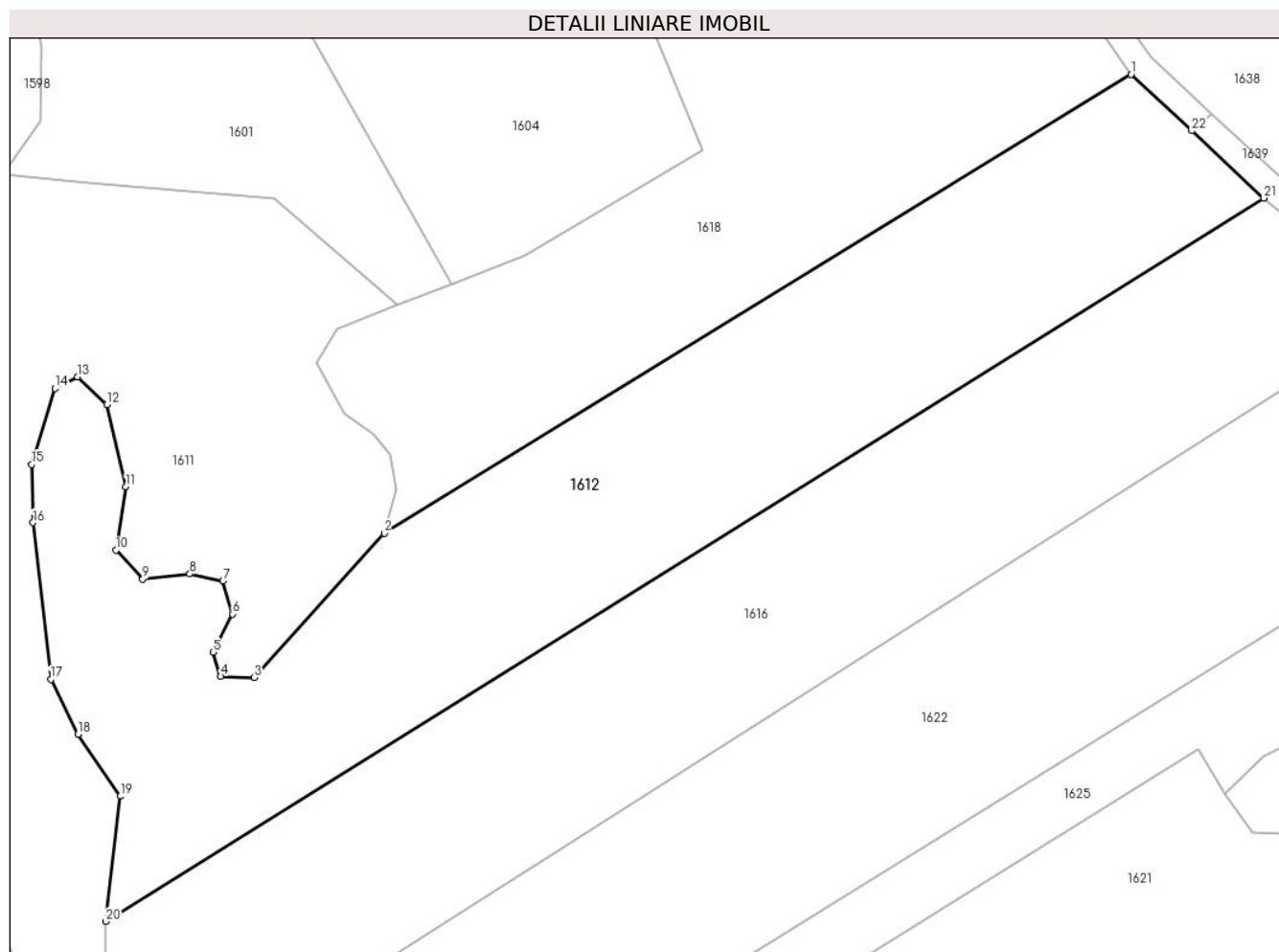
Inscrieri privind dezmembramintele dreptului de proprietate, drepturi reale de garanție și sarcini	Referințe
NU SUNT	

Anexa Nr. 1 La Partea I

Teren

Nr cadastral	Suprafața (mp)*	Observații / Referințe
100695	6.006	

* Suprafața este determinată în planul de proiecție Stereo 70.



Date referitoare la teren

Crt	Categorie folosință	Intravilan	Suprafața (mp)	Tarla	Parcelă	Nr. topo	Observații / Referințe
1	faneata	NU	6.006	111	3268/4	-	

Lungime Segmente

1) Valorile lungimilor segmentelor sunt obținute din proiecție în plan.

Punct început	X / Y	Punct sfârșit	X / Y	Lungime segment (** (m)
1	479.005,872 483.845,43	2	478.892,124 483.775,588	133.479
3	478.872,302 483.753,629	4	478.867,216 483.753,813	5.089
5	478.866,049 483.757,495	6	478.869,006 483.763,307	6.521
7	478.867,572 483.768,296	8	478.862,528 483.769,399	5.163
9	478.855,355 483.768,612	10	478.851,256 483.773,023	6.022

Punct început	X / Y	Punct sfârșit	X / Y	Lungime segment (** (m)
2	478.892,124 483.775,588	3	478.872,302 483.753,629	29.582
4	478.867,216 483.753,813	5	478.866,049 483.757,495	3.863
6	478.869,006 483.763,307	7	478.867,572 483.768,296	5.191
8	478.862,528 483.769,399	9	478.855,355 483.768,612	7.216
10	478.851,256 483.773,023	11	478.852,794 483.782,683	9.782

Punct început	X / Y	Punct sfârșit	X / Y	Lungime segment (** (m)
11	478.852,794 483.782,683	12	478.849,874 483.795,147	12.801
13	478.845,454 483.799,406	14	478.841,981 483.797,671	3.882
15	478.838,43 483.786,075	16	478.838,645 483.777,198	8.88
17	478.841,361 483.753,358	18	478.845,5 483.744,985	9.34
19	478.851,905 483.735,576	20	478.849,742 483.716,499	19.199
21	479.026,088 483.826,628	22	479.015,118 483.836,831	14.981

Punct început	X / Y	Punct sfârșit	X / Y	Lungime segment (** (m)
12	478.849,874 483.795,147	13	478.845,454 483.799,406	6.138
14	478.841,981 483.797,671	15	478.838,43 483.786,075	12.128
16	478.838,645 483.777,198	17	478.841,361 483.753,358	23.994
18	478.845,5 483.744,985	19	478.851,905 483.735,576	11.382
20	478.849,742 483.716,499	21	479.026,088 483.826,628	207.909
22	479.015,118 483.836,831	1	479.005,872 483.845,43	12.627

** Lungimile segmentelor sunt determinate în planul de proiecție Stereo 70 și sunt rotunjite la 1 milimetru.

*** Distanța dintre puncte este formată din segmente cumulate ce sunt mai mici decât valoarea 1 milimetru.

**DATE DESPRE IMOBILUL NR. 1613**

Oficiul de Cadastru și Publicitate Imobiliară SIBIU
Biroul de Cadastru și Publicitate Imobiliară Agnita

A. Partea I. Descrierea imobilului

TEREN Extravilan

Adresa: Jud. Sibiu

Nr. Crt	Nr cadastral Nr. topografic	Suprafața* (mp)	Observații / Referințe
A1	100692	10.403	Sector cadastral:74 Teren neimprejmuit;

B. Partea II. Proprietari și acte

Inscrieri privitoare la dreptul de proprietate și alte drepturi reale	Referințe
/	
Act Administrativ nr. 44/25, din 09/03/1994 emis de CJPSDPAT SIBIU (titlu de proprietate);	
B1	A1
Intabulare, drept de PROPRIETATE, dobandit prin Reconstituire, cota actuala 1/1 1) ONGHERTH GHEORGHE	

C. Partea III. SARCINI .

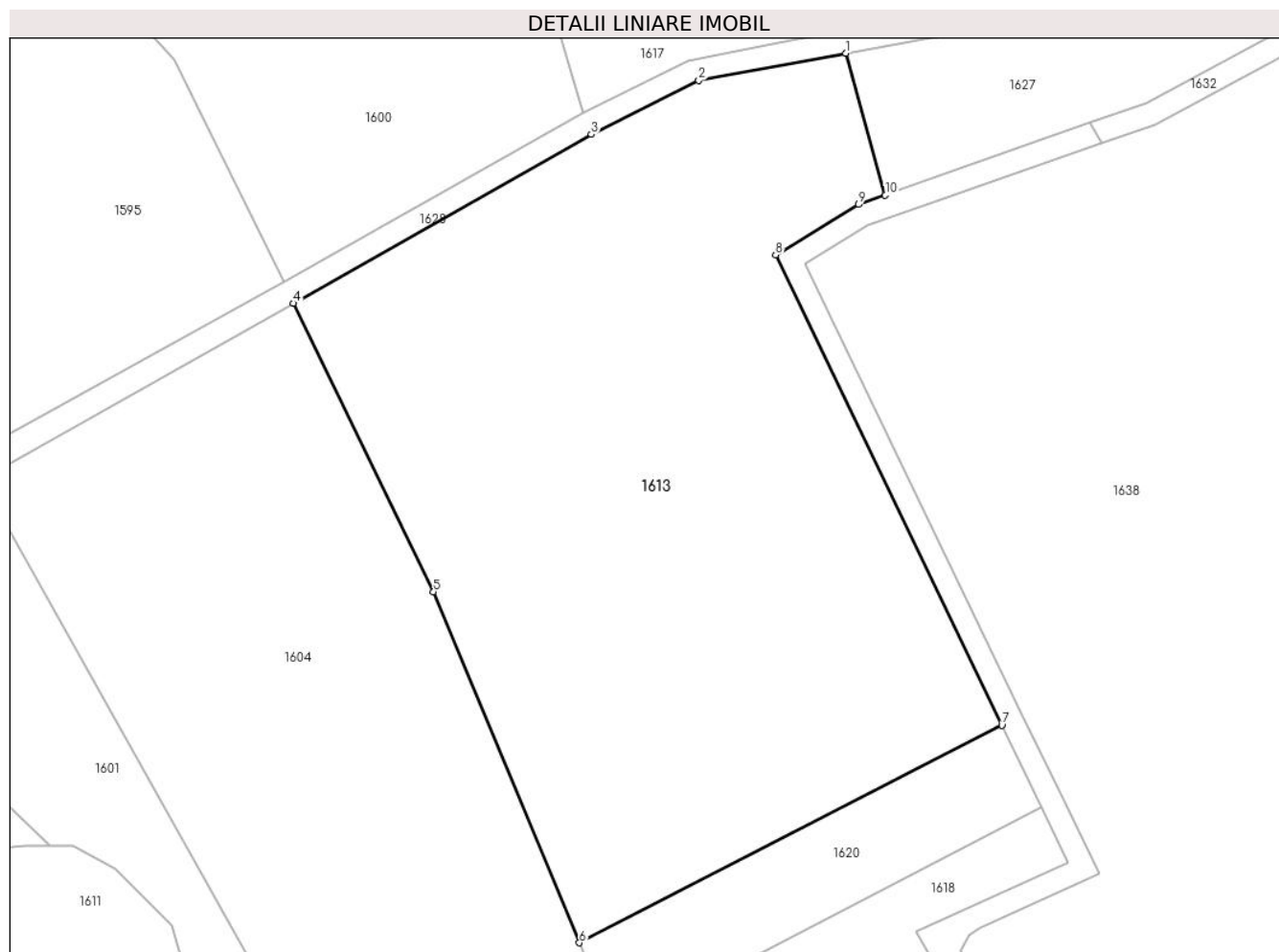
Inscrieri privind dezmembramintele dreptului de proprietate, drepturi reale de garanție și sarcini	Referințe
NU SUNT	

Anexa Nr. 1 La Partea I

Teren

Nr cadastral	Suprafața (mp)*	Observații / Referințe
100692	10.403	

* Suprafața este determinată în planul de proiecție Stereo 70.



Date referitoare la teren

Crt	Categorie folosință	Intra vilan	Suprafața (mp)	Tarla	Parcelă	Nr. topo	Observații / Referințe
1	faneata	NU	10.403	111	3268/1	-	

Lungime Segmente

1) Valorile lungimilor segmentelor sunt obținute din proiecție în plan.

Punct început	X / Y	Punct sfârșit	X / Y	Lungime segment (** (m)
1	478.961,511 484.047,962	2	478.936,151 484.043,288	25.787
2	478.936,151 484.043,288	3	478.917,569 484.033,971	20.787
3	478.917,569 484.033,971	4	478.866,162 484.004,811	59.101
4	478.866,162 484.004,811	5	478.890,351 483.954,995	55.378
5	478.890,351 483.954,995	6	478.915,527 483.894,447	65.574

Punct început	X / Y	Punct sfârșit	X / Y	Lungime segment (** (m)
6	478.915,527 483.894,447	7	478.988,494 483.931,972	82.051
7	478.988,494 483.931,972	8	478.949,41 484.013,167	90.112
8	478.949,41 484.013,167	9	478.963,726 484.021,843	16.74
9	478.963,726 484.021,843	10	478.968,36 484.023,477	4.914
10	478.968,36 484.023,477	1	478.961,511 484.047,962	25.425

** Lungimile segmentelor sunt determinate în planul de proiecție Stereo 70 și sunt rotunjite la 1 milimetru.

*** Distanța dintre puncte este formată din segmente cumulate ce sunt mai mici decât valoarea 1 milimetru.

**DATE DESPRE IMOBILUL NR. 1614**

Oficiul de Cadastru și Publicitate Imobiliară SIBIU
Biroul de Cadastru și Publicitate Imobiliară Agnita

A. Partea I. Descrierea imobilului

TEREN Extravilan

Adresa: Jud. Sibiu

Nr. Crt	Nr cadastral Nr. topografic	Suprafața* (mp)	Observații / Referințe
A1		1.698	Sector cadastral:74 Teren neimprejmuit;

B. Partea II. Proprietari și acte

Inscrieri privitoare la dreptul de proprietate și alte drepturi reale	Referințe
/	
Act Normativ nr. Legea 7, din 13/03/1997 emis de PARLAMENTUL ROMANIEI (CONFORM ART. 13 ALIN. 15);	
B1	Inscrierea provizorie, drept de PROPRIETATE, dobandit prin Lege, cota actuala 1/1
	1) COMUNA BRUIU , CIF:4480270, Proprietar neidentificat

C. Partea III. SARCINI .

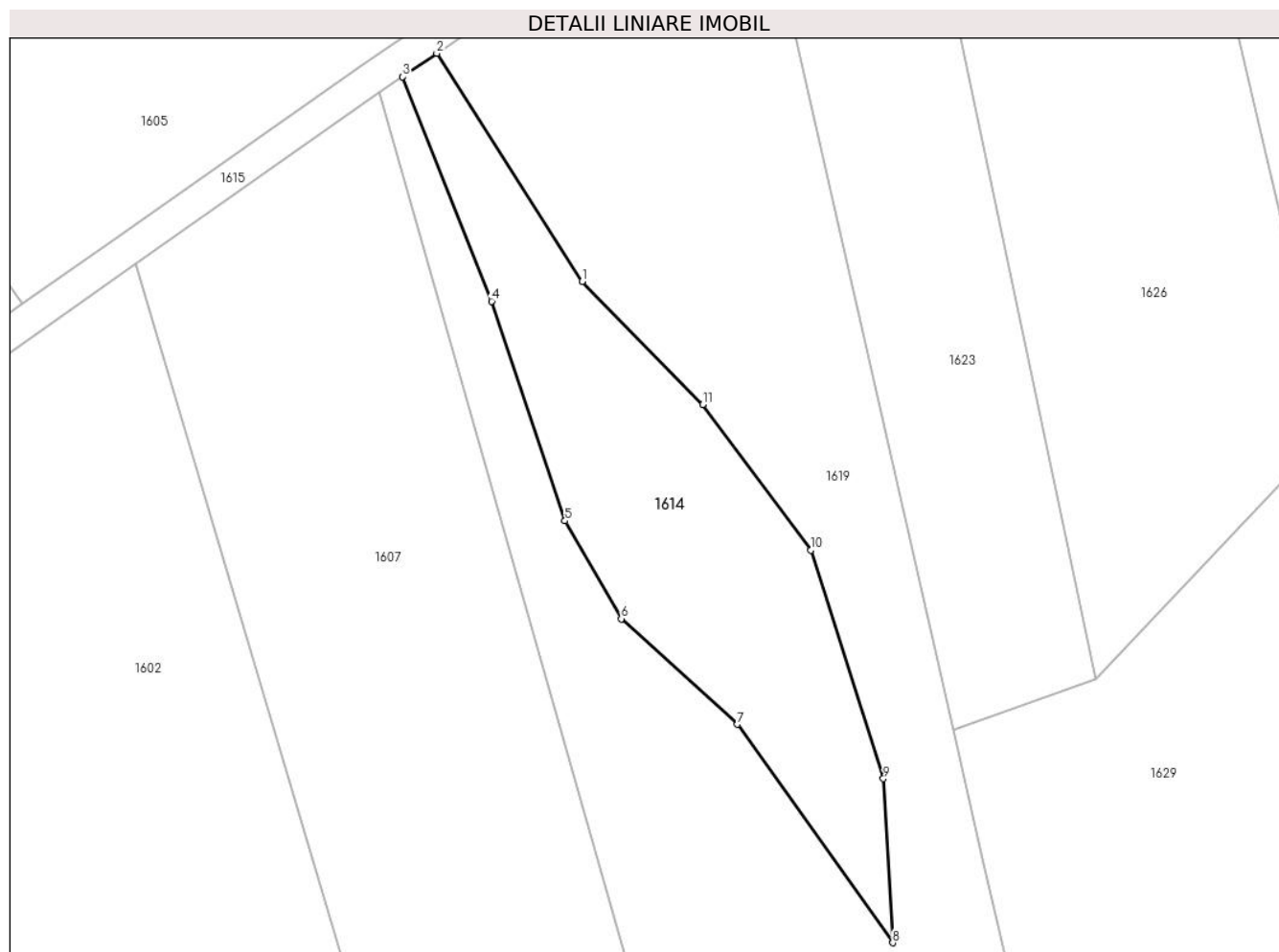
Inscrieri privind dezmembramintele dreptului de proprietate, drepturi reale de garanție și sarcini	Referințe
NU SUNT	

Anexa Nr. 1 La Partea I

Teren

Nr cadastral	Suprafața (mp)*	Observații / Referințe
	1.698	

* Suprafața este determinată în planul de proiecție Stereo 70.



Date referitoare la teren

Crt	Categorie folosință	Intravilan	Suprafața (mp)	Tarla	Parcelă	Nr. topo	Observații / Referințe
1	curți constructii	NU	1.698	111	3310/2	-	Taluz

Lungime Segmente

1) Valorile lungimilor segmentelor sunt obținute din proiecție în plan.

Punct început	X / Y	Punct sfârșit	X / Y	Lungime segment (** (m)
1	478.926,271 484.188,285	2	478.908,241 484.216,531	33.51
2	478.908,241 484.216,531	3	478.904,003 484.213,606	5.149
3	478.904,003 484.213,606	4	478.915,029 484.185,826	29.888
4	478.915,029 484.185,826	5	478.924,11 484.158,638	28.664
5	478.924,11 484.158,638	6	478.931,101 484.146,512	13.997

Punct început	X / Y	Punct sfârșit	X / Y	Lungime segment (** (m)
6	478.931,101 484.146,512	7	478.945,497 484.133,465	19.429
7	478.945,497 484.133,465	8	478.964,729 484.106,422	33.184
8	478.964,729 484.106,422	9	478.963,564 484.126,735	20.346
9	478.963,564 484.126,735	10	478.954,561 484.155,012	29.676
10	478.954,561 484.155,012	11	478.941,178 484.173,029	22.444
11	478.941,178 484.173,029	1	478.926,271 484.188,285	21.33

** Lungimile segmentelor sunt determinate în planul de proiecție Stereo 70 și sunt rotunjite la 1 milimetru.

*** Distanța dintre puncte este formată din segmente cumulate ce sunt mai mici decât valoarea 1 milimetru.

**DATE DESPRE IMOBILUL NR. 1615**

Oficiul de Cadastru și Publicitate Imobiliară SIBIU
 Biroul de Cadastru și Publicitate Imobiliară Agnita

A. Partea I. Descrierea imobilului

TEREN Extravilan

Adresa: Jud. Sibiu

Nr. Crt	Nr cadastral Nr. topografic	Suprafața* (mp)	Observații / Referințe
A1		2.800	Sector cadastral:74 Teren neimprejmuit;

B. Partea II. Proprietari și acte

Inscrieri privitoare la dreptul de proprietate și alte drepturi reale	Referințe
/	
Act Normativ nr. HG 978, din 19/09/2002 emis de GUVERNUL ROMANIEI (HOTARARE);	
B1	A1
Intabulare, drept de PROPRIETATE, dobandit prin Lege, cota actuala 1/1 1) COMUNA BRUIU, CIF:4480270, Domeniu public	

C. Partea III. SARCINI .

Inscrieri privind dezmembramintele dreptului de proprietate, drepturi reale de garanție și sarcini	Referințe
NU SUNT	

Anexa Nr. 1 La Partea I

Teren

Nr cadastral	Suprafața (mp)*	Observații / Referințe
	2.800	

* Suprafața este determinată în planul de proiecție Stereo 70.

DETALII LINIARE IMOBIL



Date referitoare la teren

Crt	Categorie folosință	Intravilan	Suprafața (mp)	Tarla	Parcelă	Nr. topo	Observații / Referințe
1	drum	NU	2.800	111	3335	-	

Lungime Segmente

1) Valorile lungimilor segmentelor sunt obținute din proiecție în plan.

Punct început	X / Y	Punct sfârșit	X / Y	Lungime segment
1	478.658,66 484.079,119	2	478.665,605 484.081,148	7.235
4	478.692,597 484.102,194	5	478.711,637 484.118,395	25.0
7	478.757,685 484.142,361	8	478.783,589 484.145,584	26.104
10	478.822,986 484.158,893	11	478.842,908 484.170,82	23.219
13	478.901,165 484.211,647	14	478.904,003 484.213,606	3.448
16	478.931,831 484.232,81	17	478.940,8 484.241,816	12.71
2	478.665,605 484.081,148	3	478.681,394 484.090,901	18.558
5	478.711,637 484.118,395	6	478.741,977 484.137,89	36.063
8	478.783,589 484.145,584	9	478.800,959 484.149,897	17.897
11	478.842,908 484.170,82	12	478.871,006 484.190,534	34.324
14	478.904,003 484.213,606	15	478.908,241 484.216,531	5.149
17	478.940,8 484.241,816	18	478.947,659 484.245,752	7.908
3	478.681,394 484.090,901	4	478.692,597 484.102,194	15.907
6	478.741,977 484.137,89	7	478.757,685 484.142,361	16.332
9	478.800,959 484.149,897	10	478.822,986 484.158,893	23.793
12	478.871,006 484.190,534	13	478.901,165 484.211,647	36.815
15	478.908,241 484.216,531	16	478.931,831 484.232,81	28.662
18	478.947,659 484.245,752	19	478.953,334 484.249,008	6.543

Punct început	X / Y	Punct sfârșit	X / Y	Lungime segment	Punct început	X / Y	Punct sfârșit	X / Y	Lungime segment	Punct început	X / Y	Punct sfârșit	X / Y	Lungime segment
19	478.953,334 484.249,008	20	478.996,76 484.280,159	53.44 3	20	478.996,76 484.280,159	21	479.025,371 484.295,53	32.47 8	21	479.025,371 484.295,53	22	479.049,974 484.308,748	27.92 9
22	479.049,974 484.308,748	23	479.119,851 484.358,242	85.63	23	479.119,851 484.358,242	24	479.142,914 484.374,622	28.28 8	24	479.142,914 484.374,622	25	479.178,667 484.396,56	41.94 7
25	479.178,667 484.396,56	26	479.187,866 484.401,6	10.48 9	26	479.187,866 484.401,6	27	479.209,508 484.414,659	25.27 7	27	479.209,508 484.414,659	28	479.213,352 484.417,178	4.596
28	479.213,352 484.417,178	29	479.217,133 484.419,657	4.521	29	479.217,133 484.419,657	30	479.217,26 484.422,456	2.802	30	479.217,26 484.422,456	31	479.216,909 484.427,327	4.884
31	479.216,909 484.427,327	32	479.213,808 484.435,071	8.342	32	479.213,808 484.435,071	33	479.211,279 484.439,436	5.045	33	479.211,279 484.439,436	34	479.212,242 484.441,239	2.044
34	479.212,242 484.441,239	35	479.215,081 484.443,7	3.757	35	479.215,081 484.443,7	36	479.212,46 484.446,722	4.0	36	479.212,46 484.446,722	37	479.209,062 484.443,776	4.497
37	479.209,062 484.443,776	38	479.207,47 484.440,795	3.379	38	479.207,47 484.440,795	39	479.207,47 484.438,03	2.765	39	479.207,47 484.438,03	40	479.210,203 484.433,316	5.449
40	479.210,203 484.433,316	41	479.212,964 484.426,418	7.43	41	479.212,964 484.426,418	42	479.213,286 484.421,943	4.487	42	479.213,286 484.421,943	43	479.205,717 484.417,122	8.974
43	479.205,717 484.417,122	44	479.185,871 484.405,068	23.22	44	479.185,871 484.405,068	45	479.175,646 484.399,466	11.65 9	45	479.175,646 484.399,466	46	479.140,705 484.377,959	41.03
46	479.140,705 484.377,959	47	479.117,535 484.361,503	28.41 9	47	479.117,535 484.361,503	48	479.114,135 484.359,089	4.17	48	479.114,135 484.359,089	49	479.047,915 484.312,058	81.22 2
49	479.047,915 484.312,058	50	478.994,428 484.283,409	60.67 6	50	478.994,428 484.283,409	51	478.951,167 484.252,377	53.24	51	478.951,167 484.252,377	52	478.938,344 484.245,019	14.78 4
52	478.938,344 484.245,019	53	478.929,256 484.235,893	12.87 9	53	478.929,256 484.235,893	54	478.905,969 484.219,823	28.29 4	54	478.905,969 484.219,823	55	478.898,882 484.214,931	8.611
55	478.898,882 484.214,931	56	478.868,71 484.193,81	36.83	56	478.868,71 484.193,81	57	478.856,841 484.185,482	14.49 9	57	478.856,841 484.185,482	58	478.840,729 484.174,178	19.68 2
58	478.840,729 484.174,178	59	478.821,192 484.162,481	22.77 1	59	478.821,192 484.162,481	60	478.799,714 484.153,709	23.2	60	478.799,714 484.153,709	61	478.782,858 484.149,524	17.36 8
61	478.782,858 484.149,524	62	478.756,886 484.146,292	26.17 2	62	478.756,886 484.146,292	63	478.740,313 484.141,575	17.23 1	63	478.740,313 484.141,575	64	478.717,628 484.126,999	26.96 4
64	478.717,628 484.126,999	65	478.709,249 484.121,615	9.96	65	478.709,249 484.121,615	66	478.689,876 484.105,131	25.43 7	66	478.689,876 484.105,131	67	478.682,194 484.097,387	10.90 8
67	478.682,194 484.097,387	68	478.678,888 484.094,055	4.694	68	478.678,888 484.094,055	69	478.663,963 484.084,835	17.54 3	69	478.663,963 484.084,835	70	478.657,765 484.083,025	6.457
70	478.657,765 484.083,025	71	478.642,648 484.080,487	15.32 9	71	478.642,648 484.080,487	72	478.642,927 484.076,478	4.019	72	478.642,927 484.076,478	1	478.658,66 484.079,119	15.95 3

** Lungimile segmentelor sunt determinate în planul de proiecție Stereo 70 și sunt rotunjite la 1 milimetru.

*** Distanța dintre puncte este formată din segmente cumulate ce sunt mai mici decât valoarea 1 milimetru.

**DATE DESPRE IMOBILUL NR. 1616**

Oficiul de Cadastru și Publicitate Imobiliară SIBIU
Biroul de Cadastru și Publicitate Imobiliară Agnita

A. Partea I. Descrierea imobilului

TEREN Extravilan

Adresa: Jud. Sibiu

Nr. Crt	Nr cadastral Nr. topografic	Suprafața* (mp)	Observații / Referințe
A1	100696	5.908	Sector cadastral:74 Teren neimprejmuit;

B. Partea II. Proprietari și acte

Inscrieri privitoare la dreptul de proprietate și alte drepturi reale	Referințe
2107 / 11/03/2015	
Act Notarial nr. 344, din 10/03/2015 emis de NP BARBU LENUTA (contract de vanzare-cumparare);	
B1	A1
Intabulare, drept de PROPRIETATE, dobandit prin Conventie, cota actuala 1/1 1) SC AGRORA SRL, CIF:14641510	

C. Partea III. SARCINI .

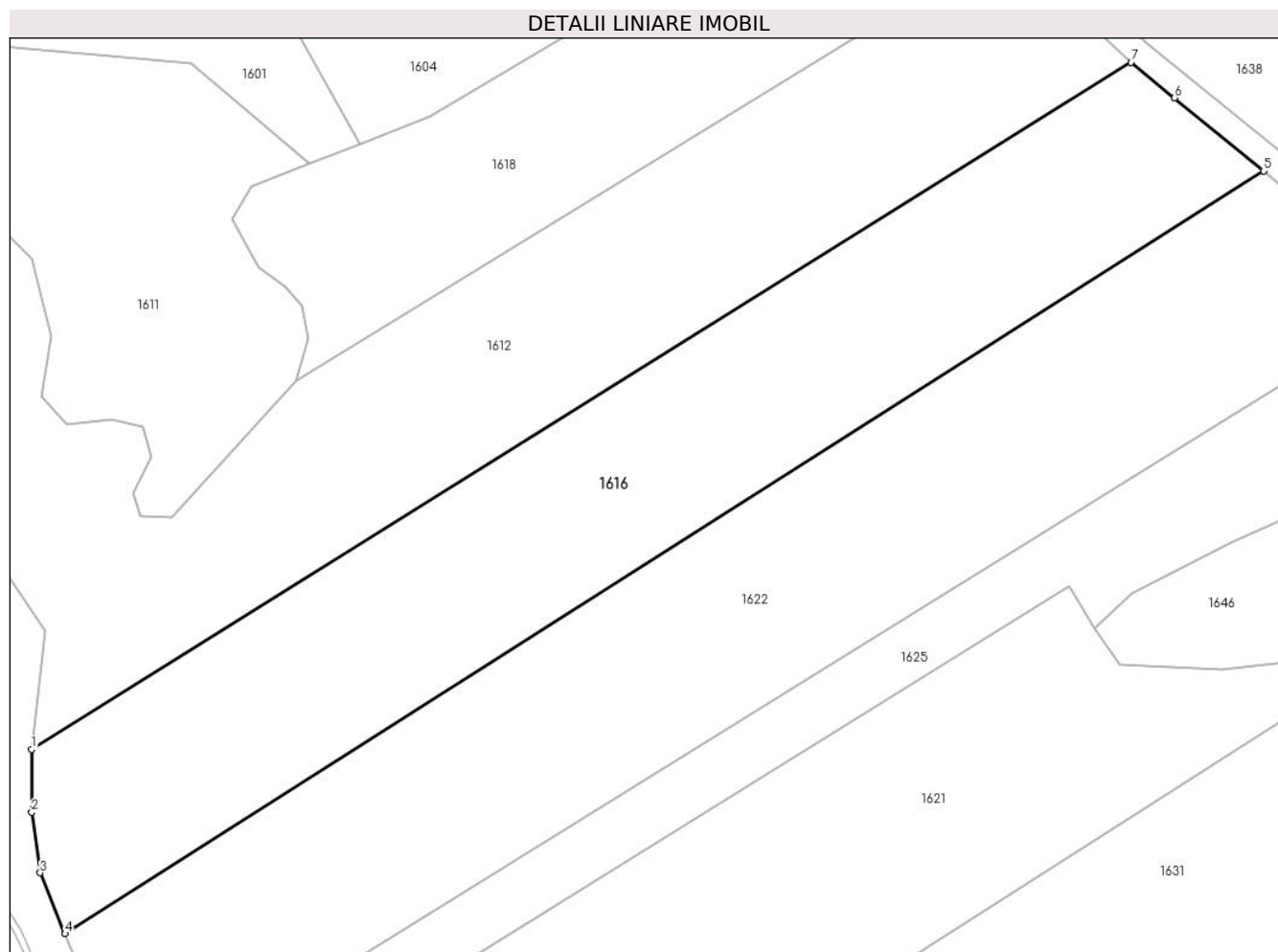
Inscrieri privind dezmembramintele dreptului de proprietate, drepturi reale de garanție și sarcini	Referințe
NU SUNT	

Anexa Nr. 1 La Partea I

Teren

Nr cadastral	Suprafața (mp)*	Observații / Referințe
100696	5.908	

* Suprafața este determinată în planul de proiecție Stereo 70.



Date referitoare la teren

Crt	Categorie folosință	Intravilan	Suprafața (mp)	Tarla	Parcelă	Nr. topo	Observații / Referințe
1	faneata	NU	5.908	108	3268/5	-	

Lungime Segmente

1) Valorile lungimilor segmentelor sunt obținute din proiecție în plan.

Punct început	X / Y	Punct sfârșit	X / Y	Lungime segment (** (m)
1	478.849,742 483.716,499	2	478.849,754 483.706,434	10.065
2	478.849,754 483.706,434	3	478.851,122 483.696,739	9.791
3	478.851,122 483.696,739	4	478.855,095 483.686,985	10.532
4	478.855,095 483.686,985	5	479.047,333 483.809,224	227.811
5	479.047,333 483.809,224	6	479.033,038 483.820,946	18.487

Punct început	X / Y	Punct sfârșit	X / Y	Lungime segment (** (m)
6	479.033,038 483.820,946	7	479.026,088 483.826,628	8.977
7	479.026,088 483.826,628	1	478.849,742 483.716,499	207.909

** Lungimile segmentelor sunt determinate în planul de proiecție Stereo 70 și sunt rotunjite la 1 milimetru.

*** Distanța dintre puncte este formată din segmente cumulate ce sunt mai mici decât valoarea 1 milimetru.

**DATE DESPRE IMOBILUL NR. 1617**

Oficiul de Cadastru și Publicitate Imobiliară SIBIU
Biroul de Cadastru și Publicitate Imobiliară Agnita

A. Partea I. Descrierea imobilului

TEREN Extravilan

Adresa: Jud. Sibiu

Nr. Crt	Nr cadastral Nr. topografic	Suprafața* (mp)	Observații / Referințe
A1	100920	1.300	Sector cadastral:74 Teren neimprejmuit;

B. Partea II. Proprietari și acte

Inscrieri privitoare la dreptul de proprietate și alte drepturi reale		Referințe
/		
Act Notarial nr. 108, din 24/08/2016 emis de NP BARBU LENUTA (certificat de mostenitor);		
B1	Intabulare, drept de PROPRIETATE, dobandit prin Succesiune, cota actuala 1/2 1) ROTARU MARIA TALIA	A1
B2	Intabulare, drept de PROPRIETATE, dobandit prin Succesiune, cota actuala 1/2 1) VARGA GHEORGHE ION	A1

C. Partea III. SARCINI .

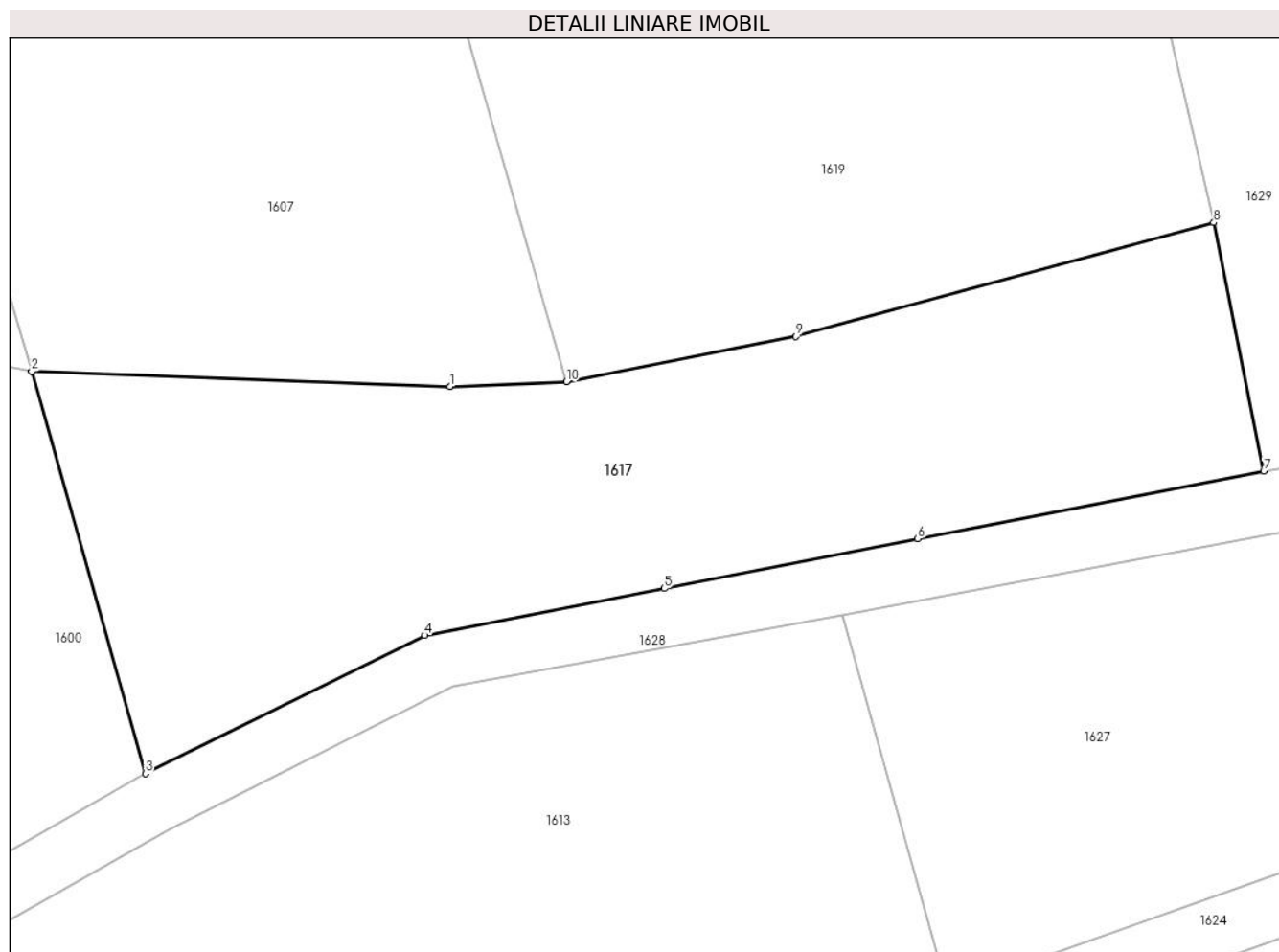
Inscrieri privind dezmembramintele dreptului de proprietate, drepturi reale de garanție și sarcini	Referințe
NU SUNT	

Anexa Nr. 1 La Partea I

Teren

Nr cadastral	Suprafața (mp)*	Observații / Referințe
100920	1.300	

* Suprafața este determinată în planul de proiecție Stereo 70.



Date referitoare la teren

Crt	Categorie folosință	Intravilan	Suprafața (mp)	Tarla	Parcelă	Nr. topo	Observații / Referințe
1	faneata	NU	1.300	111	3309/4	-	

Lungime Segmente

1) Valorile lungimilor segmentelor sunt obținute din proiecție în plan.

Punct început	X / Y	Punct sfârșit	X / Y	Lungime segment (** (m)
1	478.935,959 484.062,828	2	478.908,678 484.063,822	27.299
2	478.908,678 484.063,822	3	478.916,096 484.037,63	27.222
3	478.916,096 484.037,63	4	478.934,316 484.046,625	20.319
4	478.934,316 484.046,625	5	478.949,914 484.049,682	15.895
5	478.949,914 484.049,682	6	478.966,458 484.052,924	16.859

Punct început	X / Y	Punct sfârșit	X / Y	Lungime segment (** (m)
6	478.966,458 484.052,924	7	478.989,009 484.057,344	22.98
7	478.989,009 484.057,344	8	478.985,743 484.073,52	16.502
8	478.985,743 484.073,52	9	478.958,514 484.066,09	28.225
9	478.958,514 484.066,09	10	478.943,537 484.063,153	15.262
10	478.943,537 484.063,153	1	478.935,959 484.062,828	7.585

** Lungimile segmentelor sunt determinate în planul de proiecție Stereo 70 și sunt rotunjite la 1 milimetru.

*** Distanța dintre puncte este formată din segmente cumulate ce sunt mai mici decât valoarea 1 milimetru.

**DATE DESPRE IMOBILUL NR. 1618**

Oficiul de Cadastru și Publicitate Imobiliară SIBIU
Biroul de Cadastru și Publicitate Imobiliară Agnita

A. Partea I. Descrierea imobilului

TEREN Extravilan

Adresa: Jud. Sibiu

Nr. Crt	Nr cadastral Nr. topografic	Suprafața* (mp)	Observații / Referințe
A1	102314	6.200	Sector cadastral:74 Teren neimprejmuit;

B. Partea II. Proprietari și acte

Inscrieri privitoare la dreptul de proprietate și alte drepturi reale	Referințe
582 / 29/01/2024	
Act Notarial nr. 274, din 02/04/2009 emis de NP SALOMIE IOAN CRISTIAN (contract de vanzare-cumparare);	
B1	A1
Intabulare, drept de PROPRIETATE, cumparare, dobandit prin Conventie, cota actuala 1/1 1) SOBIS SOLUTIONS SRL, CIF:12018818	

C. Partea III. SARCINI .

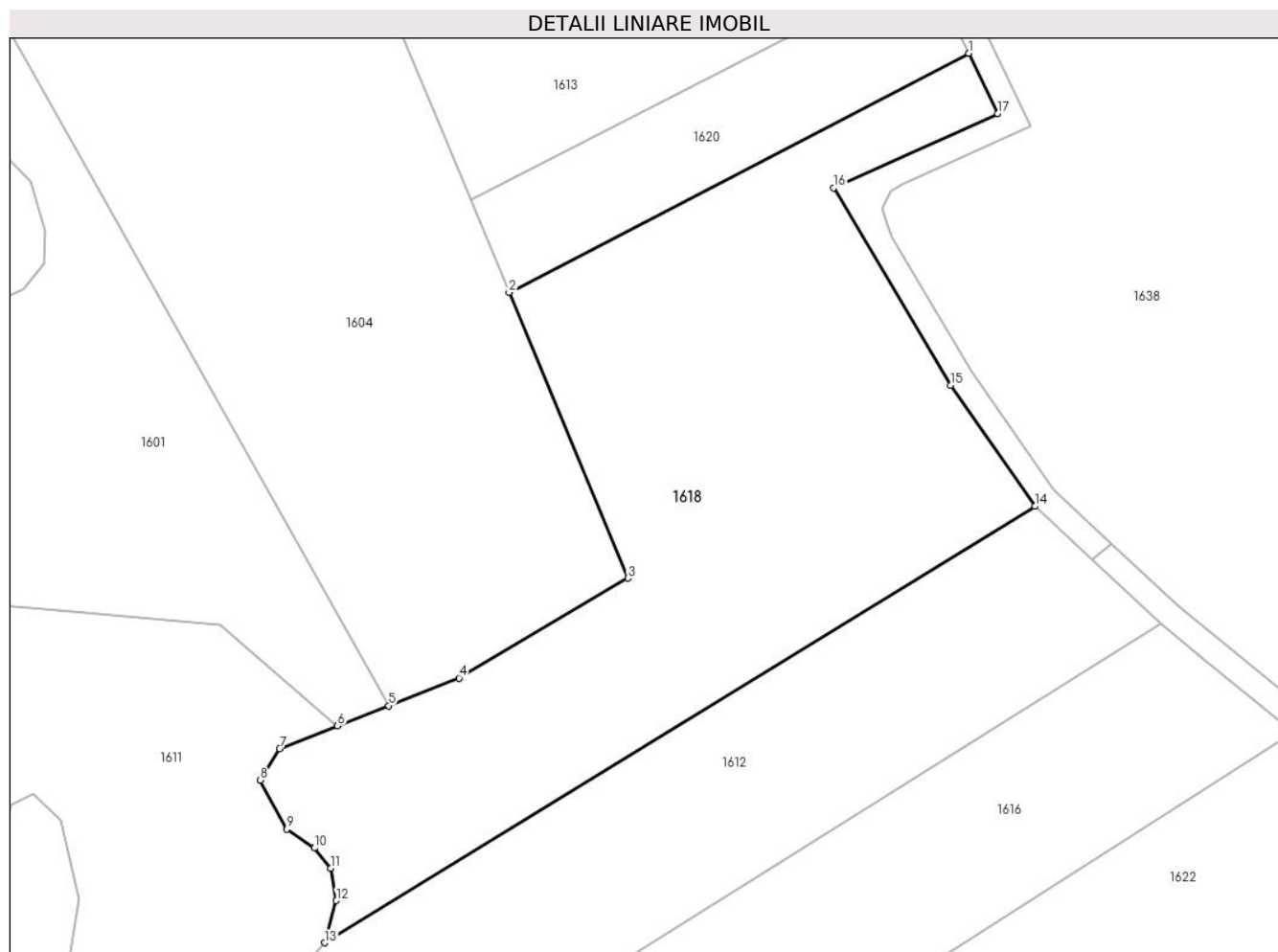
Inscrieri privind dezmembramintele dreptului de proprietate, drepturi reale de garanție și sarcini	Referințe
NU SUNT	

Anexa Nr. 1 La Partea I

Teren

Nr cadastral	Suprafața (mp)*	Observații / Referințe
102314	6.200	

* Suprafața este determinată în planul de proiecție Stereo 70.



Date referitoare la teren

Crt	Categorie folosință	Intravilan	Suprafața (mp)	Tarla	Parcelă	Nr. topo	Observații / Referințe
1	faneata	NU	6.200	111	3268/3	-	

Lungime Segmente

1) Valorile lungimilor segmentelor sunt obținute din proiecție în plan.

Punct început	X / Y	Punct sfârșit	X / Y	Lungime segment (** (m)
1	478.995,245 483.917,948	2	478.921,676 483.879,658	82.937
2	478.921,676 483.879,658	3	478.940,686 483.833,939	49.514
3	478.940,686 483.833,939	4	478.913,653 483.817,965	31.4
4	478.913,653 483.817,965	5	478.902,373 483.813,524	12.122
5	478.902,373 483.813,524	6	478.894,207 483.810,309	8.776

Punct început	X / Y	Punct sfârșit	X / Y	Lungime segment (** (m)
6	478.894,207 483.810,309	7	478.884,935 483.806,659	9.965
7	478.884,935 483.806,659	8	478.881,848 483.801,59	5.935
8	478.881,848 483.801,59	9	478.886,099 483.793,774	8.898
9	478.886,099 483.793,774	10	478.890,494 483.790,75	5.335
10	478.890,494 483.790,75	11	478.893,123 483.787,532	4.156
11	478.893,123 483.787,532	12	478.894,01 483.782,333	5.274
12	478.894,01 483.782,333	13	478.892,124 483.775,588	7.004
13	478.892,124 483.775,588	14	479.005,872 483.845,43	133.479
14	479.005,872 483.845,43	15	478.992,355 483.864,827	23.642
15	478.992,355 483.864,827	16	478.973,616 483.896,376	36.695
16	478.973,616 483.896,376	17	478.999,893 483.908,291	28.852
17	478.999,893 483.908,291	1	478.995,245 483.917,948	10.717

** Lungimile segmentelor sunt determinate în planul de proiecție Stereo 70 și sunt rotunjite la 1 milimetru.

*** Distanța dintre puncte este formată din segmente cumulate ce sunt mai mici decât valoarea 1 milimetru.

**DATE DESPRE IMOBILUL NR. 1619**

Oficiul de Cadastru și Publicitate Imobiliară SIBIU
Biroul de Cadastru și Publicitate Imobiliară Agnita

A. Partea I. Descrierea imobilului

TEREN Extravilan

Adresa: Jud. Sibiu

Nr. Crt	Nr cadastral Nr. topografic	Suprafața* (mp)	Observații / Referințe
A1	100932	6.200	Sector cadastral:74 Teren neimprejmuit;

B. Partea II. Proprietari și acte

Inscrieri privitoare la dreptul de proprietate și alte drepturi reale	Referințe
/	
Act Administrativ nr. 11/25, din 25/02/1994 emis de CJPSDPAT SIBIU (titlu de proprietate);	
B1	A1
Intabulare, drept de PROPRIETATE, dobandit prin Constituire, cota actuala 1/1 1) ENESCU CONSTANTIN	

C. Partea III. SARCINI .

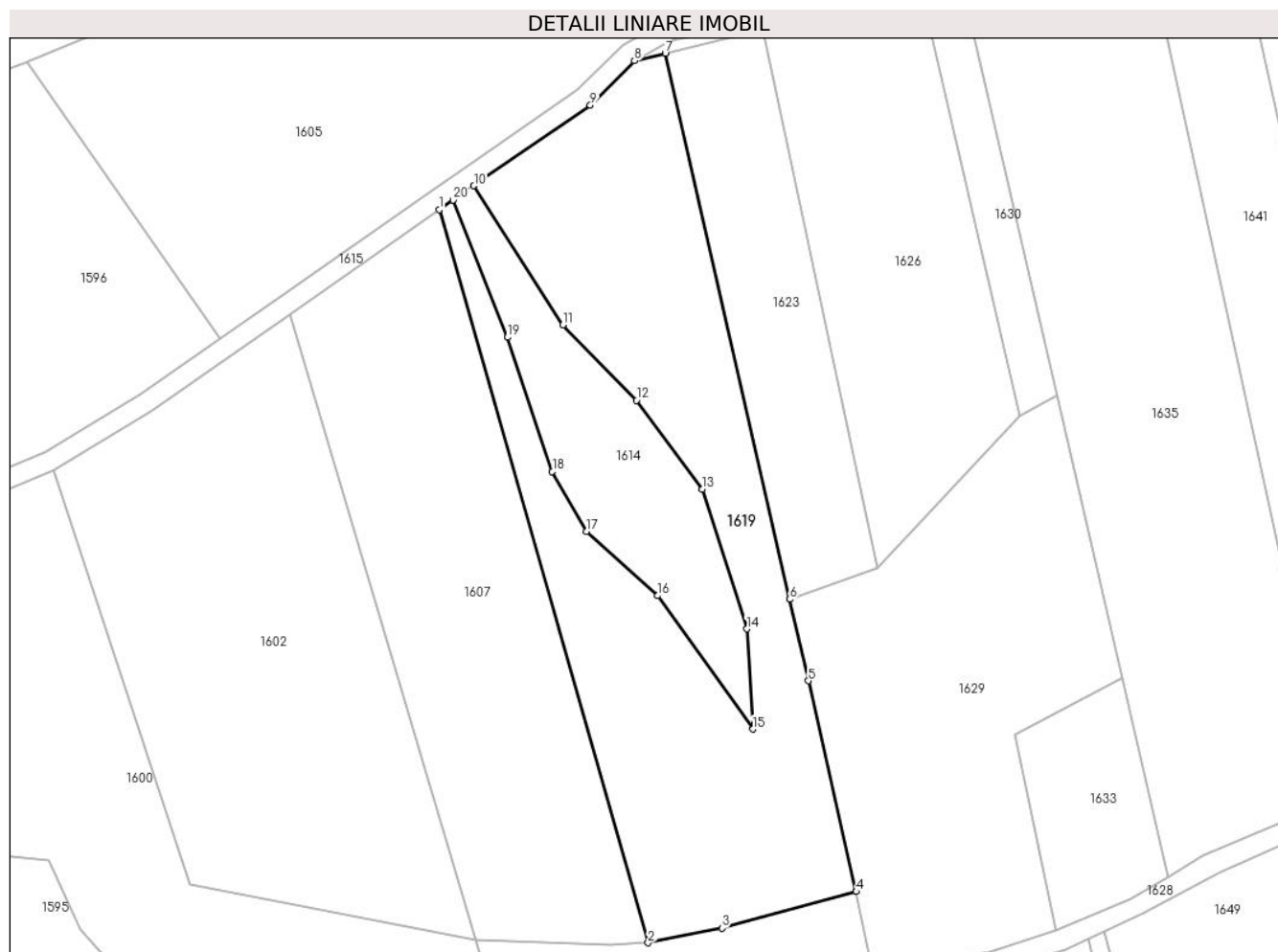
Inscrieri privind dezmembramintele dreptului de proprietate, drepturi reale de garanție și sarcini	Referințe
NU SUNT	

Anexa Nr. 1 La Partea I

Teren

Nr cadastral	Suprafața (mp)*	Observații / Referințe
100932	6.200	

* Suprafața este determinată în planul de proiecție Stereo 70.



Date referitoare la teren

Crt	Categorie folosință	Intravilan	Suprafața (mp)	Tarla	Parcelă	Nr. topo	Observații / Referințe
1	arabil	NU	6.200	111	3310/1/11	-	

Lungime Segmente

1) Valorile lungimilor segmentelor sunt obținute din proiecție în plan.

Punct început	X / Y	Punct sfârșit	X / Y	Lungime segment (** (m)
1	478.901,165 484.211,647	2	478.943,537 484.063,153	154.421
2	478.943,537 484.063,153	3	478.958,514 484.066,09	15.262
3	478.958,514 484.066,09	4	478.985,743 484.073,52	28.225
4	478.985,743 484.073,52	5	478.976,014 484.116,211	43.786
5	478.976,014 484.116,211	6	478.972,245 484.132,749	16.962

Punct început	X / Y	Punct sfârșit	X / Y	Lungime segment (** (m)
6	478.972,245 484.132,749	7	478.947,036 484.243,363	113.45
7	478.947,036 484.243,363	8	478.940,8 484.241,816	6.425
8	478.940,8 484.241,816	9	478.931,831 484.232,81	12.71
9	478.931,831 484.232,81	10	478.908,241 484.216,531	28.662
10	478.908,241 484.216,531	11	478.926,271 484.188,285	33.51
11	478.926,271 484.188,285	12	478.941,178 484.173,029	21.33
12	478.941,178 484.173,029	13	478.954,561 484.155,012	22.444
13	478.954,561 484.155,012	14	478.963,564 484.126,735	29.676
14	478.963,564 484.126,735	15	478.964,729 484.106,422	20.346
15	478.964,729 484.106,422	16	478.945,497 484.133,465	33.184
16	478.945,497 484.133,465	17	478.931,101 484.146,512	19.429
17	478.931,101 484.146,512	18	478.924,11 484.158,638	13.997
18	478.924,11 484.158,638	19	478.915,029 484.185,826	28.664
19	478.915,029 484.185,826	20	478.904,003 484.213,606	29.888
20	478.904,003 484.213,606	1	478.901,165 484.211,647	3.448

** Lungimile segmentelor sunt determinate în planul de proiecție Stereo 70 și sunt rotunjite la 1 milimetru.

*** Distanța dintre puncte este formată din segmente cumulate ce sunt mai mici decât valoarea 1 milimetru.

**DATE DESPRE IMOBILUL NR. 1620**

Oficiul de Cadastru și Publicitate Imobiliară SIBIU
 Biroul de Cadastru și Publicitate Imobiliară Agnita

A. Partea I. Descrierea imobilului

TEREN Extravilan

Adresa: Jud. Sibiu

Nr. Crt	Nr cadastral Nr. topografic	Suprafața* (mp)	Observații / Referințe
A1	102185	1.300	Sector cadastral:74 Teren neimprejmuit;

B. Partea II. Proprietari și acte

Inscrieri privitoare la dreptul de proprietate și alte drepturi reale	Referințe
10897 / 16/09/2022	
Act Notarial nr. 1441, din 15/09/2022 emis de N.P.Barbu Lenuta;	
B1	A1
Intabulare, drept de PROPRIETATE, donatie cu titlu gratuit, dobandit prin Conventie, cota actuala 1/1	
1) HILKER KLAUS GEORG , nasc. Schuster - bun propriu	

C. Partea III. SARCINI .

Inscrieri privind dezmembramintele dreptului de proprietate, drepturi reale de garanție și sarcini	Referințe
NU SUNT	

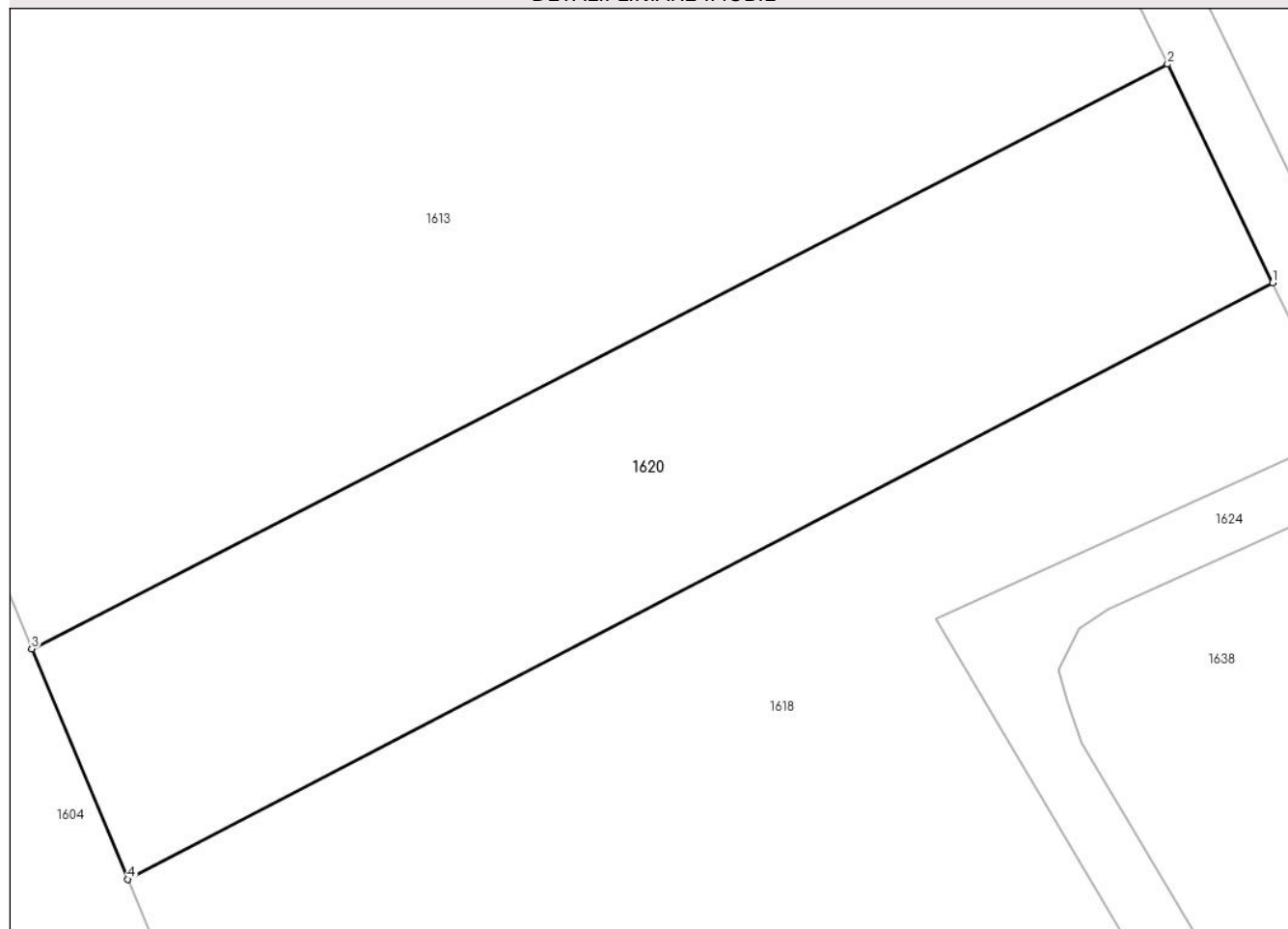
Anexa Nr. 1 La Partea I

Teren

Nr cadastral	Suprafața (mp)*	Observații / Referințe
102185	1.300	

* Suprafața este determinată în planul de proiecție Stereo 70.

DETALII LINIARE IMOBIL



Date referitoare la teren

Crt	Categorie folosință	Intravilan	Suprafața (mp)	Tarla	Parcelă	Nr. topo	Observații / Referințe
1	faneata	NU	1.300	111	3268/2	-	

Lungime Segmente

1) Valorile lungimilor segmentelor sunt obținute din proiecție în plan.

Punct început	X / Y	Punct sfârșit	X / Y	Lungime segment (** (m)
1	478.995,245 483.917,948	2	478.988,494 483.931,972	15.564
2	478.988,494 483.931,972	3	478.915,527 483.894,447	82.051
3	478.915,527 483.894,447	4	478.921,676 483.879,658	16.016
4	478.921,676 483.879,658	1	478.995,245 483.917,948	82.937

** Lungimile segmentelor sunt determinate în planul de proiecție Stereo 70 și sunt rotunjite la 1 milimetru.

***** Distanţa dintre puncte este formată din segmente cumulate ce sunt mai mici decât valoarea 1 milimetru.**

**DATE DESPRE IMOBILUL NR. 1621**

Oficiul de Cadastru și Publicitate Imobiliară SIBIU
 Biroul de Cadastru și Publicitate Imobiliară Agnita

A. Partea I. Descrierea imobilului

TEREN Extravilan

Adresa: Jud. Sibiu

Nr. Crt	Nr cadastral Nr. topografic	Suprafața* (mp)	Observații / Referințe
A1	100699	6.904	Sector cadastral:74 Teren neimprejmuit;

B. Partea II. Proprietari și acte

Inscrieri privitoare la dreptul de proprietate și alte drepturi reale		Referințe
4459 / 04/04/2016		
Act Notarial nr. 421, din 04/04/2016 emis de NP Radu Vasile Eugen (contract de vanzare-cumparare);		
B1	Intabulare, drept de PROPRIETATE, dobandit prin Conventie, cota actuala 1/1 1) SC AGRORA SRL, CIF:14641510	A1

C. Partea III. SARCINI .

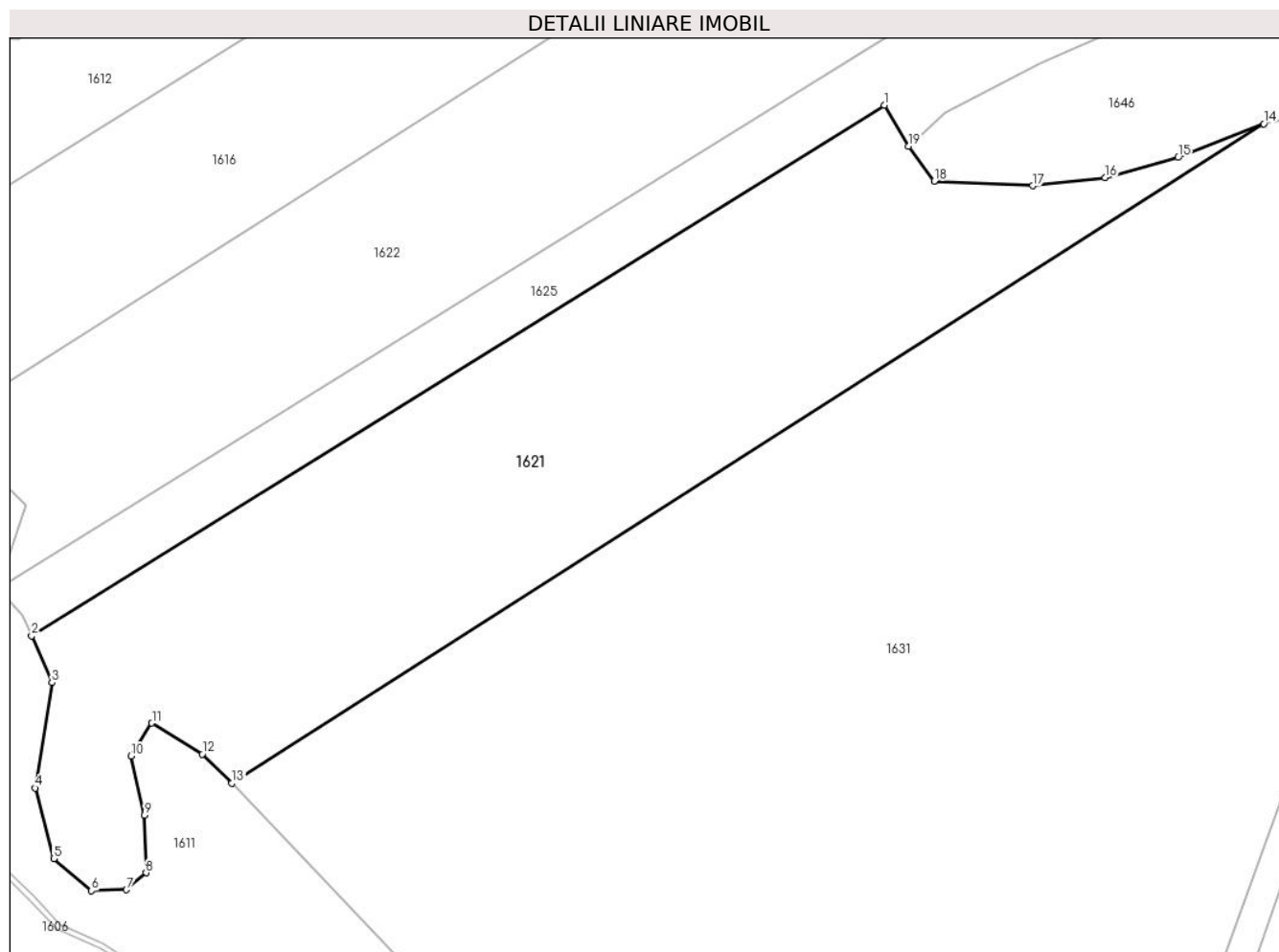
Inscrieri privind dezmembramintele dreptului de proprietate, drepturi reale de garanție și sarcini	Referințe
NU SUNT	

Anexa Nr. 1 La Partea I

Teren

Nr cadastral	Suprafața (mp)*	Observații / Referințe
100699	6.904	

* Suprafața este determinată în planul de proiecție Stereo 70.



Date referitoare la teren

Crt	Categorie folosință	Intravilan	Suprafața (mp)	Tarla	Parcelă	Nr. topo	Observații / Referințe
1	faneata	NU	6.904	111	3268/8	-	

Lungime Segmente

1) Valorile lungimilor segmentelor sunt obținute din proiecție în plan.

Punct început	X / Y	Punct sfârșit	X / Y	Lungime segment (** (m)
1	479.016,076 483.742,726	2	478.874,446 483.654,682	166.766
2	478.874,446 483.654,682	3	478.877,828 483.646,912	8.474
3	478.877,828 483.646,912	4	478.875,013 483.629,402	17.735
4	478.875,013 483.629,402	5	478.878,141 483.617,677	12.135
5	478.878,141 483.617,677	6	478.884,398 483.612,361	8.21

Punct început	X / Y	Punct sfârșit	X / Y	Lungime segment (** (m)
6	478.884,398 483.612,361	7	478.890,185 483.612,518	5.789
7	478.890,185 483.612,518	8	478.893,47 483.615,332	4.325
8	478.893,47 483.615,332	9	478.893,157 483.624,868	9.541
9	478.893,157 483.624,868	10	478.890,967 483.634,718	10.091
10	478.890,967 483.634,718	11	478.894,409 483.640,19	6.465
11	478.894,409 483.640,19	12	478.902,806 483.635,022	9.86
12	478.902,806 483.635,022	13	478.907,734 483.630,235	6.87
13	478.907,734 483.630,235	14	479.079,091 483.739,666	203.318
14	479.079,091 483.739,666	15	479.064,868 483.734,06	15.288
15	479.064,868 483.734,06	16	479.052,746 483.730,695	12.58
16	479.052,746 483.730,695	17	479.040,688 483.729,377	12.13
17	479.040,688 483.729,377	18	479.024,353 483.730,146	16.353
18	479.024,353 483.730,146	19	479.020,125 483.735,908	7.147
19	479.020,125 483.735,908	1	479.016,076 483.742,726	7.93

** Lungimile segmentelor sunt determinate în planul de proiecție Stereo 70 și sunt rotunjite la 1 milimetru.

*** Distanța dintre puncte este formată din segmente cumulate ce sunt mai mici decât valoarea 1 milimetru.

**DATE DESPRE IMOBILUL NR. 1622**

Oficiul de Cadastru și Publicitate Imobiliară SIBIU
Biroul de Cadastru și Publicitate Imobiliară Agnita

A. Partea I. Descrierea imobilului

TEREN Extravilan

Adresa: Jud. Sibiu

Nr. Crt	Nr cadastral Nr. topografic	Suprafața* (mp)	Observații / Referințe
A1	100697	6.705	Sector cadastral:74 Teren neimprejmuit;

B. Partea II. Proprietari și acte

Inscrieri privitoare la dreptul de proprietate și alte drepturi reale	Referințe
7278 / 24/05/2022	
Act Notarial nr. 1028, din 20/05/2022 emis de NP Popa Cornelia;	
B1	A1
Intabulare, drept de PROPRIETATE, schimb fara sulta, dobandit prin Conventie, cota actuala 1/1 1) SC SOBIS SOLUTIONS SRL, CIF:12018818	

C. Partea III. SARCINI .

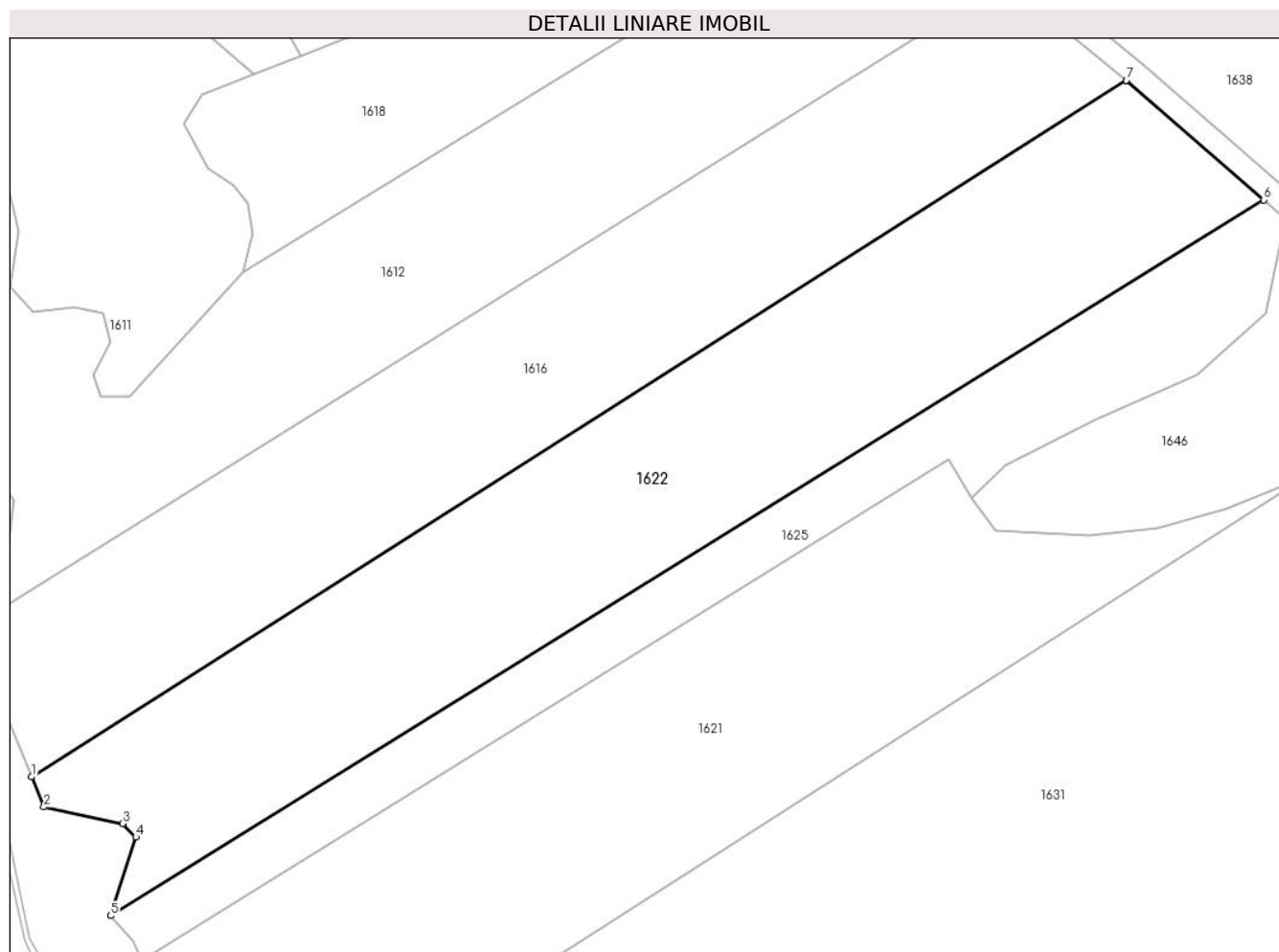
Inscrieri privind dezmembramintele dreptului de proprietate, drepturi reale de garanție și sarcini	Referințe
NU SUNT	

Anexa Nr. 1 La Partea I

Teren

Nr cadastral	Suprafața (mp)*	Observații / Referințe
100697	6.705	

* Suprafața este determinată în planul de proiecție Stereo 70.



Date referitoare la teren

Crt	Categorie folosință	Intravilan	Suprafața (mp)	Tarla	Parcelă	Nr. topo	Observații / Referințe
1	faneata	NU	6.705	108	3268/6	-	

Lungime Segmente

1) Valorile lungimilor segmentelor sunt obținute din proiecție în plan.

Punct început	X / Y	Punct sfârșit	X / Y	Lungime segment (** (m)
1	478.855,095 483.686,985	2	478.857,245 483.681,705	5.701
2	478.857,245 483.681,705	3	478.871,059 483.678,787	14.119
3	478.871,059 483.678,787	4	478.873,412 483.676,436	3.326
4	478.873,412 483.676,436	5	478.868,941 483.662,608	14.533
5	478.868,941 483.662,608	6	479.071,462 483.788,228	238.317

Punct început	X / Y	Punct sfârșit	X / Y	Lungime segment (** (m)
6	479.071,462 483.788,228	7	479.047,333 483.809,224	31.985
7	479.047,333 483.809,224	1	478.855,095 483.686,985	227.811

** Lungimile segmentelor sunt determinate în planul de proiecție Stereo 70 și sunt rotunjite la 1 milimetru.

*** Distanța dintre puncte este formată din segmente cumulate ce sunt mai mici decât valoarea 1 milimetru.

**DATE DESPRE IMOBILUL NR. 1623**

Oficiul de Cadastru și Publicitate Imobiliară SIBIU
Biroul de Cadastru și Publicitate Imobiliară Agnita

A. Partea I. Descrierea imobilului

TEREN Extravilan

Adresa: Jud. Sibiu

Nr. Crt	Nr cadastral Nr. topografic	Suprafața* (mp)	Observații / Referințe
A1	100931	2.191	Sector cadastral:74 Teren neimprejmuit;

B. Partea II. Proprietari și acte

Inscrieri privitoare la dreptul de proprietate și alte drepturi reale	Referințe
/	
Act Notarial nr. 1427, din 29/08/2008 emis de NP BARBU LENUTA (act de sistare indiviziune si partaj);	
B1	A1
Intabulare, drept de PROPRIETATE, dobandit prin lesire Din Indiviziune, cota actuala 1/1 1) CRISAN LIDIA	

C. Partea III. SARCINI .

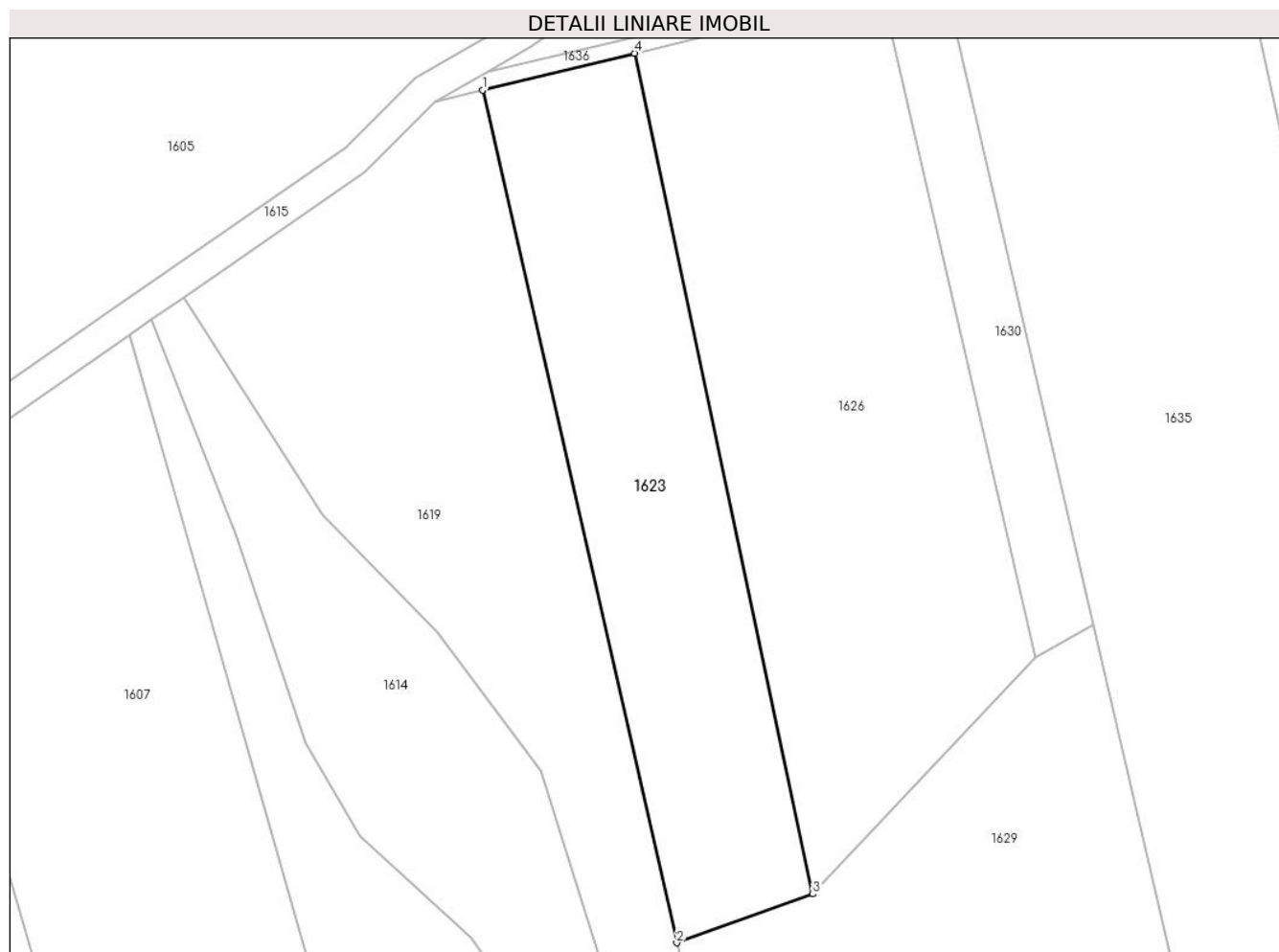
Inscrieri privind dezmembramintele dreptului de proprietate, drepturi reale de garanție și sarcini	Referințe
NU SUNT	

Anexa Nr. 1 La Partea I

Teren

Nr cadastral	Suprafața (mp)*	Observații / Referințe
100931	2.191	

* Suprafața este determinată în planul de proiecție Stereo 70.



Date referitoare la teren

Crt	Categorie folosință	Intravilan	Suprafața (mp)	Tarla	Parcelă	Nr. topo	Observații / Referințe
1	arabil	NU	2.191	111	3310/1/10	-	Nr. tarla gresit in TP

Lungime Segmente

1) Valorile lungimilor segmentelor sunt obținute din proiecție în plan.

Punct început	X / Y	Punct sfârșit	X / Y	Lungime segment (** (m)
1	478.947,036 484.243,363	2	478.972,245 484.132,749	113.45
2	478.972,245 484.132,749	3	478.989,932 484.139,079	18.786
3	478.989,932 484.139,079	4	478.966,788 484.248,159	111.508
4	478.966,788 484.248,159	1	478.947,036 484.243,363	20.326

** Lungimile segmentelor sunt determinate în planul de proiecție Stereo 70 și sunt rotunjite la 1 milimetru.

***** Distanţa dintre puncte este formată din segmente cumulate ce sunt mai mici decât valoarea 1 milimetru.**

**DATE DESPRE IMOBILUL NR. 1624**

Oficiul de Cadastru și Publicitate Imobiliară SIBIU
Biroul de Cadastru și Publicitate Imobiliară Agnita

A. Partea I. Descrierea imobilului

TEREN Extravilan

Adresa: Jud. Sibiu

Nr. Crt	Nr cadastral Nr. topografic	Suprafața* (mp)	Observații / Referințe
A1		1.100	Sector cadastral:74 Teren neimprejmuit;

B. Partea II. Proprietari și acte

Inscrieri privitoare la dreptul de proprietate și alte drepturi reale	Referințe
/	
Act Normativ nr. HG 978, din 19/09/2002 emis de GUVERNUL ROMANIEI (HOTARARE);	
B1	A1
Intabulare, drept de PROPRIETATE, dobandit prin Lege, cota actuala 1/1	
1) COMUNA BRUIU, CIF:4480270, Domeniu public	

C. Partea III. SARCINI .

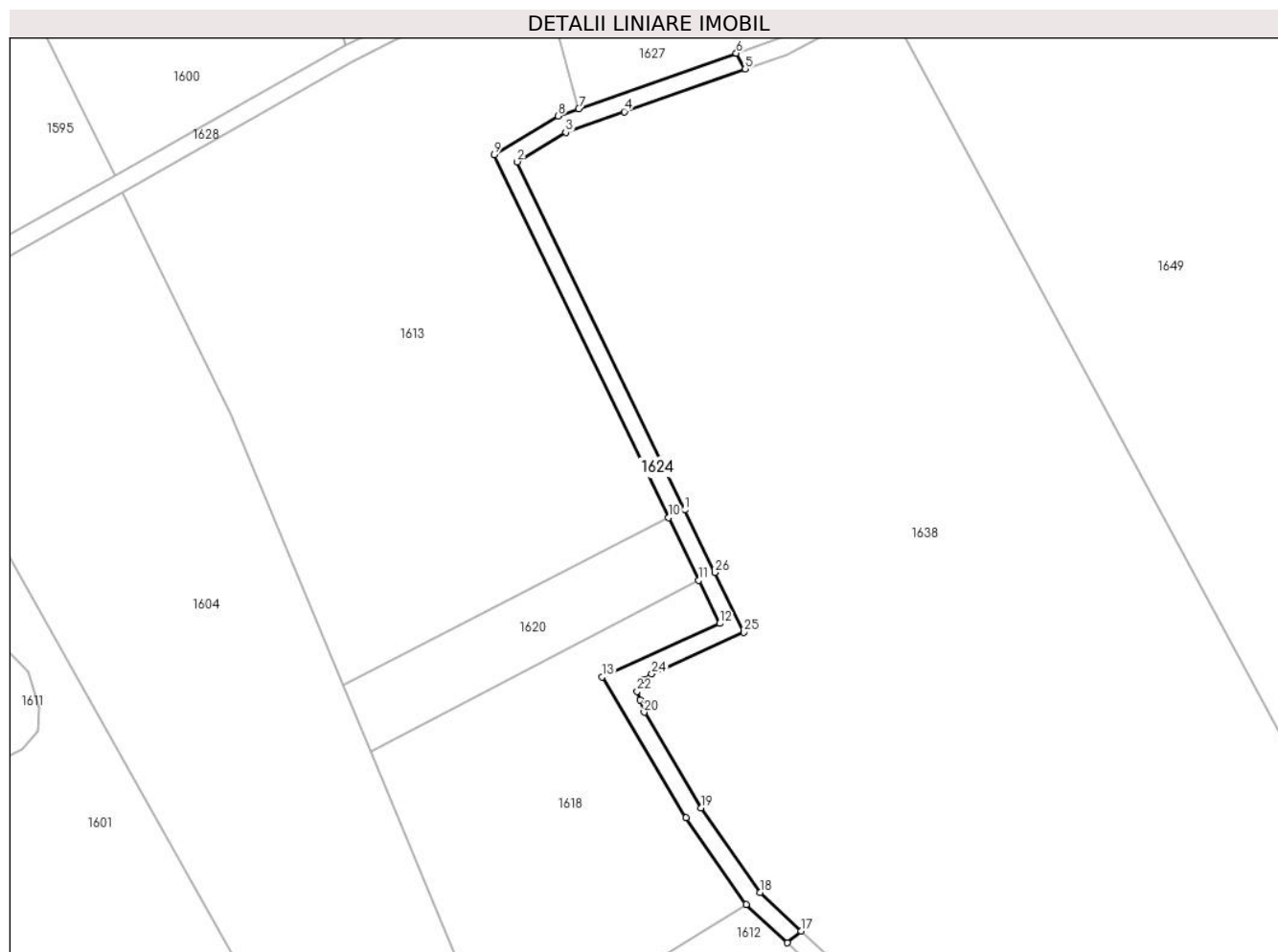
Inscrieri privind dezmembramintele dreptului de proprietate, drepturi reale de garanție și sarcini	Referințe
NU SUNT	

Anexa Nr. 1 La Partea I

Teren

Nr cadastral	Suprafața (mp)*	Observații / Referințe
	1.100	

* Suprafața este determinată în planul de proiecție Stereo 70.



Date referitoare la teren

Crt	Categorie folosință	Intravilan	Suprafața (mp)	Tarla	Parcelă	Nr. topo	Observații / Referințe
1	drum	NU	1.100	111	3303	-	

Lungime Segmente

1) Valorile lungimilor segmentelor sunt obținute din proiecție în plan.

Punct început	X / Y	Punct sfârșit	X / Y	Lungime segment (** (m)
1	478.992,098 483.933,707	2	478.954,59 484.011,629	86.479
3	478.965,446 484.018,208	4	478.978,557 484.022,831	13.902
5	479.005,657 484.032,386	6	479.003,628 484.035,912	4.068
7	478.968,36 484.023,477	8	478.963,726 484.021,843	4.914
9	478.949,41 484.013,167	10	478.988,494 483.931,972	90.112

Punct început	X / Y	Punct sfârșit	X / Y	Lungime segment (** (m)
2	478.954,59 484.011,629	3	478.965,446 484.018,208	12.694
4	478.978,557 484.022,831	5	479.005,657 484.032,386	28.735
6	479.003,628 484.035,912	7	478.968,36 484.023,477	37.396
8	478.963,726 484.021,843	9	478.949,41 484.013,167	16.74
10	478.988,494 483.931,972	11	478.995,245 483.917,948	15.564

Punct început	X / Y	Punct sfârșit	X / Y	Lungime segment (** (m)	Punct început	X / Y	Punct sfârșit	X / Y	Lungime segment (** (m)
11	478.995,245 483.917,948	12	478.999,893 483.908,291	10.717	12	478.999,893 483.908,291	13	478.973,616 483.896,376	28.852
13	478.973,616 483.896,376	14	478.992,355 483.864,827	36.695	14	478.992,355 483.864,827	15	479.005,872 483.845,43	23.642
15	479.005,872 483.845,43	16	479.015,118 483.836,831	12.627	16	479.015,118 483.836,831	17	479.018,155 483.839,468	4.022
17	479.018,155 483.839,468	18	479.008,909 483.848,068	12.627	18	479.008,909 483.848,068	19	478.995,72 483.866,995	23.069
19	478.995,72 483.866,995	20	478.982,998 483.888,413	24.911	20	478.982,998 483.888,413	21	478.982,055 483.891,146	2.891
21	478.982,055 483.891,146	22	478.981,454 483.893,101	2.045	22	478.981,454 483.893,101	23	478.982,802 483.895,758	2.979
23	478.982,802 483.895,758	24	478.984,714 483.897,016	2.289	24	478.984,714 483.897,016	25	479.005,272 483.906,338	22.573
25	479.005,272 483.906,338	26	478.998,849 483.919,683	14.81	26	478.998,849 483.919,683	1	478.992,098 483.933,707	15.564

** Lungimile segmentelor sunt determinate în planul de proiecție Stereo 70 și sunt rotunjite la 1 milimetru.

*** Distanța dintre puncte este formată din segmente cumulate ce sunt mai mici decât valoarea 1 milimetru.

**DATE DESPRE IMOBILUL NR. 1625**

Oficiul de Cadastru și Publicitate Imobiliară SIBIU
Biroul de Cadastru și Publicitate Imobiliară Agnita

A. Partea I. Descrierea imobilului

TEREN Extravilan

Adresa: Jud. Sibiu

Nr. Crt	Nr cadastral Nr. topografic	Suprafața* (mp)	Observații / Referințe
A1	100698	2.801	Sector cadastral:74 Teren neimprejmuit;

B. Partea II. Proprietari și acte

Inscrieri privitoare la dreptul de proprietate și alte drepturi reale	Referințe
/	
Act Administrativ nr. 5/25, din 24/02/1994 emis de CJPSDPAT SIBIU (titlu de proprietate);	
B1	A1
Intabulare, drept de PROPRIETATE, dobandit prin Constituire, cota actuala 1/1 1) FUDULU MARIN	

C. Partea III. SARCINI .

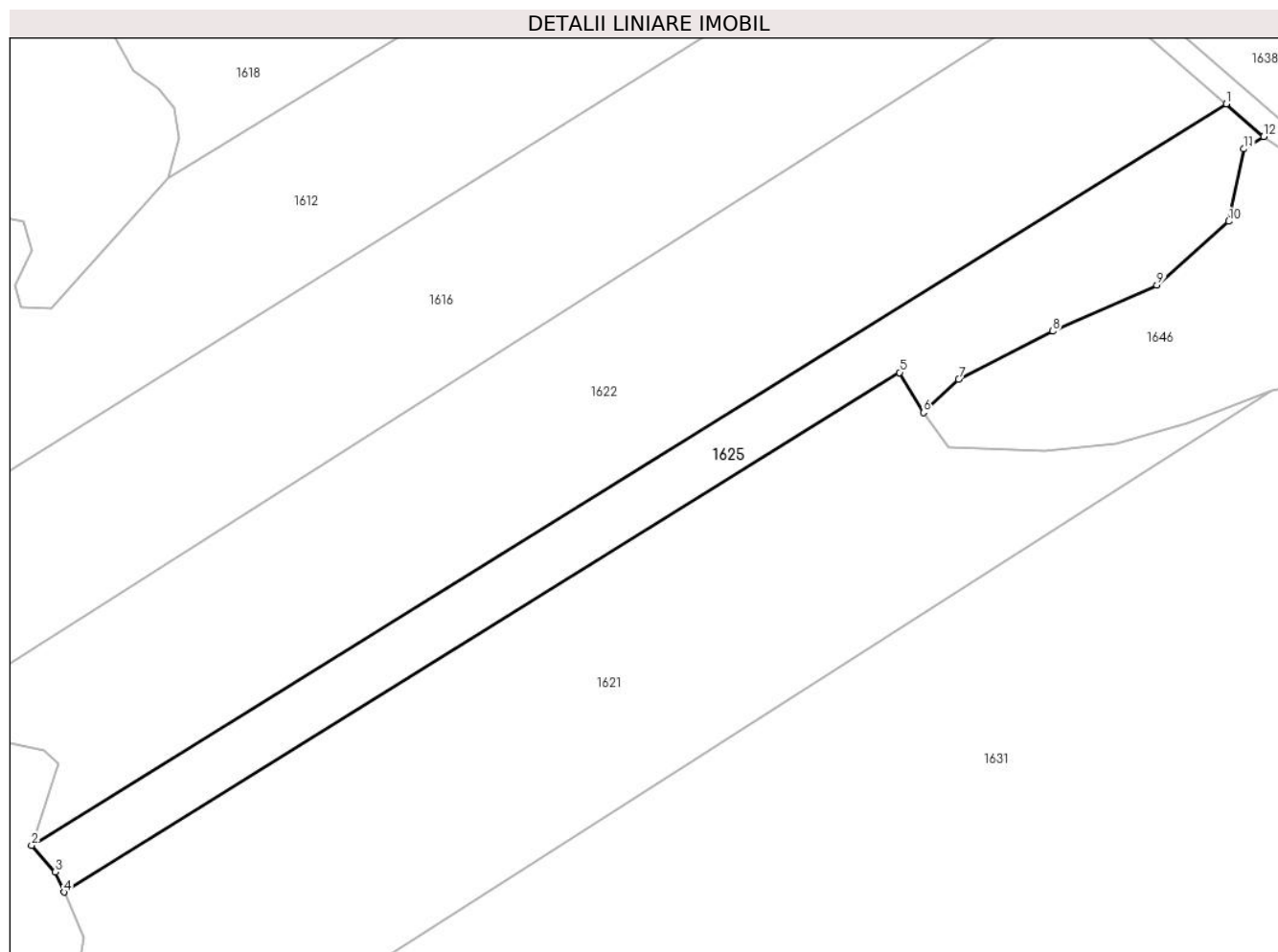
Inscrieri privind dezmembramintele dreptului de proprietate, drepturi reale de garanție și sarcini	Referințe
NU SUNT	

Anexa Nr. 1 La Partea I

Teren

Nr cadastral	Suprafața (mp)*	Observații / Referințe
100698	2.801	

* Suprafața este determinată în planul de proiecție Stereo 70.



Date referitoare la teren

Crt	Categorie folosință	Intra vilan	Suprafața (mp)	Tarla	Parcelă	Nr. topo	Observații / Referințe
1	faneata	NU	2.801	111	3268/7	-	

Lungime Segmente

1) Valorile lungimilor segmentelor sunt obținute din proiecție în plan.

Punct început	X / Y	Punct sfârșit	X / Y	Lungime segment (** (m)
1	479.071,462 483.788,228	2	478.868,941 483.662,608	238.317
2	478.868,941 483.662,608	3	478.872,956 483.658,106	6.032
3	478.872,956 483.658,106	4	478.874,446 483.654,682	3.734
4	478.874,446 483.654,682	5	479.016,076 483.742,726	166.766
5	479.016,076 483.742,726	6	479.020,125 483.735,908	7.93

Punct început	X / Y	Punct sfârșit	X / Y	Lungime segment (** (m)
6	479.020,125 483.735,908	7	479.026,107 483.741,557	8.228
7	479.026,107 483.741,557	8	479.042,047 483.749,715	17.906
8	479.042,047 483.749,715	9	479.059,716 483.757,489	19.304
9	479.059,716 483.757,489	10	479.071,859 483.768,32	16.272
10	479.071,859 483.768,32	11	479.074,448 483.780,589	12.539
11	479.074,448 483.780,589	12	479.077,801 483.782,712	3.969
12	479.077,801 483.782,712	1	479.071,462 483.788,228	8.403

** Lungimile segmentelor sunt determinate în planul de proiecție Stereo 70 și sunt rotunjite la 1 milimetru.

*** Distanța dintre puncte este formată din segmente cumulate ce sunt mai mici decât valoarea 1 milimetru.

**DATE DESPRE IMOBILUL NR. 1626**

Oficiul de Cadastru și Publicitate Imobiliară SIBIU
Biroul de Cadastru și Publicitate Imobiliară Agnita

A. Partea I. Descrierea imobilului

TEREN Extravilan

Adresa: Jud. Sibiu

Nr. Crt	Nr cadastral Nr. topografic	Suprafața* (mp)	Observații / Referințe
A1	100930	3.394	Sector cadastral:74 Teren neimprejmuit;

B. Partea II. Proprietari și acte

Inscrieri privitoare la dreptul de proprietate și alte drepturi reale	Referințe
/	
Act Administrativ nr. 5/25, din 24/02/1994 emis de CJPSDPAT SIBIU (titlu de proprietate);	
B1	A1
Intabulare, drept de PROPRIETATE, dobandit prin Constituire, cota actuala 1/1	
1) FUDULU MARIN	

C. Partea III. SARCINI .

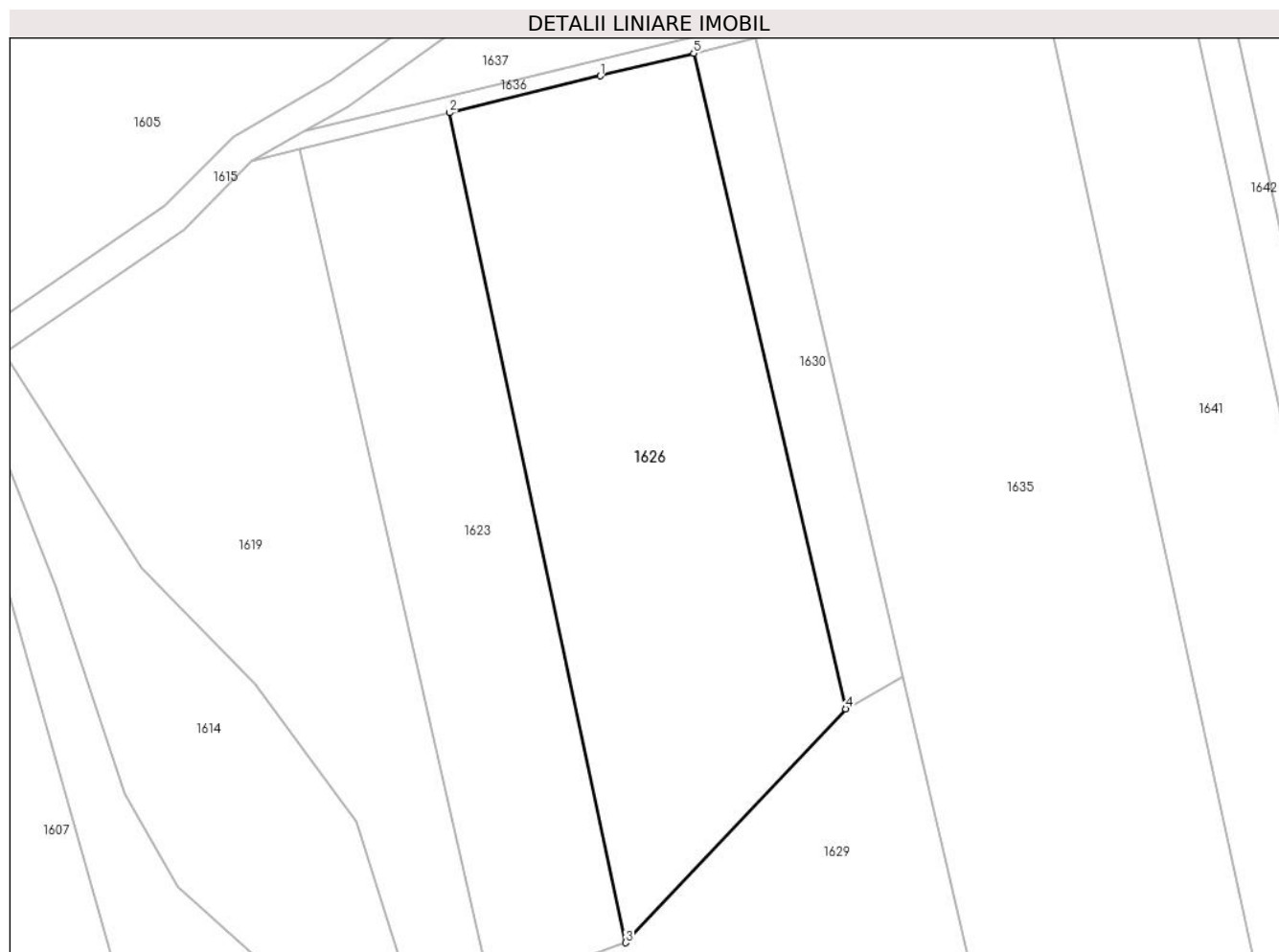
Inscrieri privind dezmembramintele dreptului de proprietate, drepturi reale de garanție și sarcini	Referințe
NU SUNT	

Anexa Nr. 1 La Partea I

Teren

Nr cadastral	Suprafața (mp)*	Observații / Referințe
100930	3.394	

* Suprafața este determinată în planul de proiecție Stereo 70.



Date referitoare la teren

Crt	Categorie folosință	Intra vilan	Suprafața (mp)	Tarla	Parcelă	Nr. topo	Observații / Referințe
1	arabil	NU	3.394	111	3310/1/9	-	Nr. parcela gresit in TP

Lungime Segmente

1) Valorile lungimilor segmentelor sunt obținute din proiecție în plan.

Punct început	X / Y	Punct sfârșit	X / Y	Lungime segment (** (m)
1	478.986,618 484.253,006	2	478.966,788 484.248,159	20.414
2	478.966,788 484.248,159	3	478.989,932 484.139,079	111.508
3	478.989,932 484.139,079	4	479.018,87 484.169,831	42.227
4	479.018,87 484.169,831	5	478.998,861 484.255,974	88.436
5	478.998,861 484.255,974	1	478.986,618 484.253,006	12.598

**** Lungimile segmentelor sunt determinate în planul de proiecție Stereo 70 și sunt rotunjite la 1 milimetru.**

***** Distanța dintre puncte este formată din segmente cumulate ce sunt mai mici decât valoarea 1 milimetru.**

**DATE DESPRE IMOBILUL NR. 1627**

Oficiul de Cadastru și Publicitate Imobiliară SIBIU
Biroul de Cadastru și Publicitate Imobiliară Agnita

A. Partea I. Descrierea imobilului

TEREN Extravilan

Adresa: Jud. Sibiu

Nr. Crt	Nr cadastral Nr. topografic	Suprafața* (mp)	Observații / Referințe
A1	100691	1.401	Sector cadastral:74 Teren neimprejmut;

B. Partea II. Proprietari și acte

Inscrieri privitoare la dreptul de proprietate și alte drepturi reale		Referințe
/		
Act Notarial nr. 108, din 24/08/2016 emis de NP BARBU LENUTA (certificat de mostenitor);		
B1	Intabulare, drept de PROPRIETATE, dobandit prin Succesiune, cota actuala 1/2 1) ROTARU MARIA TALIA	A1
B2	Intabulare, drept de PROPRIETATE, dobandit prin Succesiune, cota actuala 1/2 1) VARGA GHEORGHE ION	A1

C. Partea III. SARCINI .

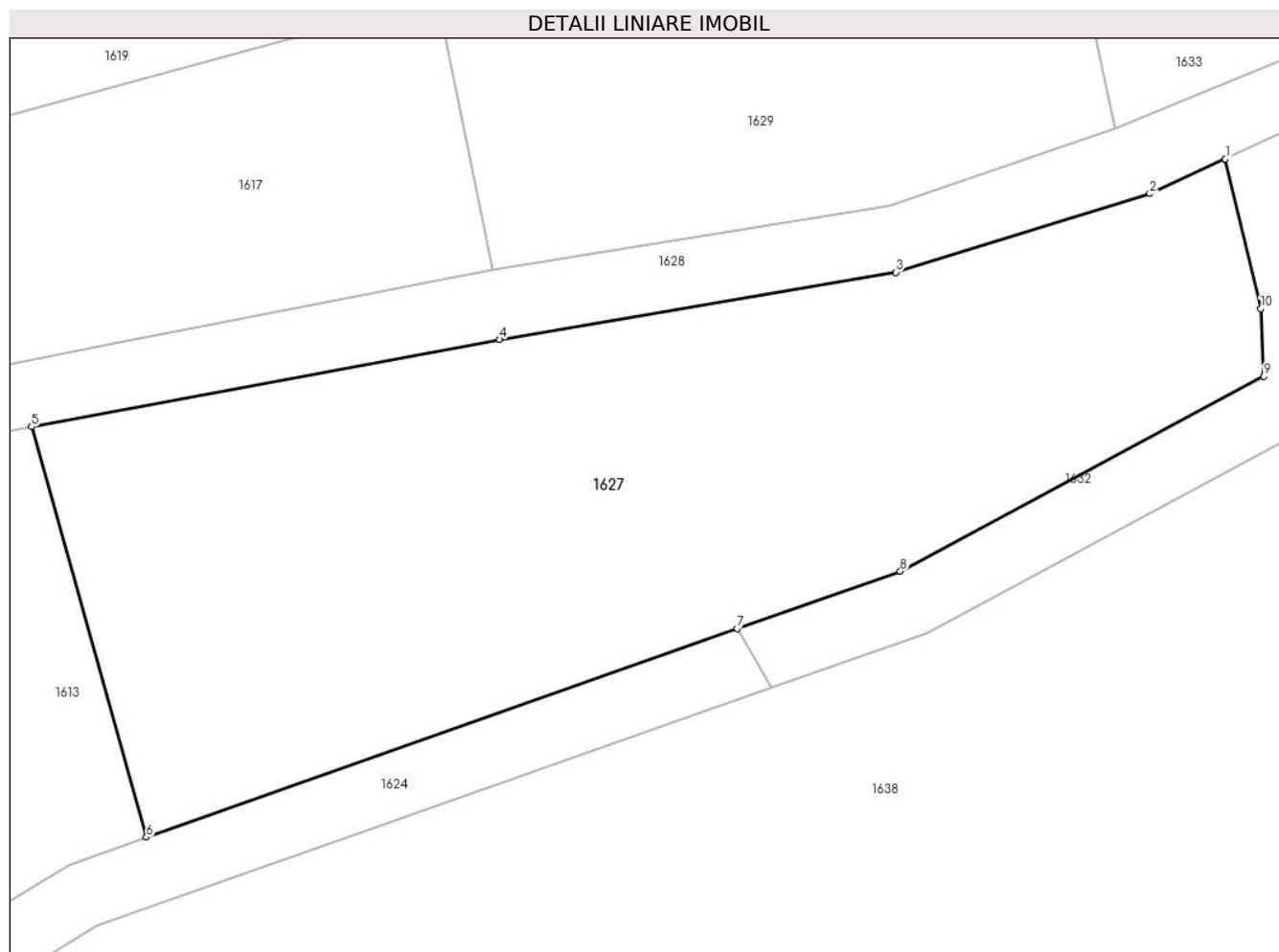
Inscrieri privind dezmembramintele dreptului de proprietate, drepturi reale de garanție și sarcini	Referințe
NU SUNT	

Anexa Nr. 1 La Partea I

Teren

Nr cadastral	Suprafața (mp)*	Observații / Referințe
100691	1.401	

* Suprafața este determinată în planul de proiecție Stereo 70.



Date referitoare la teren

Crt	Categorie folosință	Intravilan	Suprafața (mp)	Tarla	Parcelă	Nr. topo	Observații / Referințe
1	faneata	NU	1.401	111	3268/0	-	

Lungime Segmente

1) Valorile lungimilor segmentelor sunt obținute din proiecție în plan.

Punct început	X / Y	Punct sfârșit	X / Y	Lungime segment (** (m)
1	479.032,784 484.063,946	2	479.028,268 484.061,865	4.972
2	479.028,268 484.061,865	3	479.013,108 484.057,182	15.867
3	479.013,108 484.057,182	4	478.989,463 484.053,177	23.982
4	478.989,463 484.053,177	5	478.961,511 484.047,962	28.434
5	478.961,511 484.047,962	6	478.968,36 484.023,477	25.425

Punct început	X / Y	Punct sfârșit	X / Y	Lungime segment (** (m)
6	478.968,36 484.023,477	7	479.003,628 484.035,912	37.396
7	479.003,628 484.035,912	8	479.013,376 484.039,349	10.336
8	479.013,376 484.039,349	9	479.035,071 484.050,977	24.615
9	479.035,071 484.050,977	10	479.034,894 484.055,007	4.034
10	479.034,894 484.055,007	1	479.032,784 484.063,946	9.185

** Lungimile segmentelor sunt determinate în planul de proiecție Stereo 70 și sunt rotunjite la 1 milimetru.

*** Distanța dintre puncte este formată din segmente cumulate ce sunt mai mici decât valoarea 1 milimetru.

**DATE DESPRE IMOBILUL NR. 1628**

Oficiul de Cadastru și Publicitate Imobiliară SIBIU
Biroul de Cadastru și Publicitate Imobiliară Agnita

A. Partea I. Descrierea imobilului

TEREN Extravilan

Adresa: Jud. Sibiu

Nr. Crt	Nr cadastral Nr. topografic	Suprafața* (mp)	Observații / Referințe
A1		2.300	Sector cadastral:74 Teren neimprejmuit;

B. Partea II. Proprietari și acte

Inscrieri privitoare la dreptul de proprietate și alte drepturi reale	Referințe
/	
Act Normativ nr. HG 978, din 19/09/2002 emis de GUVERNUL ROMANIEI (HOTARARE);	
B1	A1
Intabulare, drept de PROPRIETATE, dobandit prin Lege, cota actuala 1/1	
1) COMUNA BRUIU, CIF:4480270, Domeniu public	

C. Partea III. SARCINI .

Inscrieri privind dezmembramintele dreptului de proprietate, drepturi reale de garanție și sarcini	Referințe
NU SUNT	

Anexa Nr. 1 La Partea I

Teren

Nr cadastral	Suprafața (mp)*	Observații / Referințe
	2.300	

* Suprafața este determinată în planul de proiecție Stereo 70.

DETALII LINIARE IMOBIL



Date referitoare la teren

Crt	Categorie folosință	Intravilan	Suprafața (mp)	Tarla	Parcelă	Nr. topo	Observații / Referințe
1	drum	NU	2.300	111	3307	-	

Lungime Segmente

1) Valorile lungimilor segmentelor sunt obținute din proiecție în plan.

Punct început	X / Y	Punct sfârșit	X / Y	Lungime segment
1	478.989,463 484.053,177	2	479.013,108 484.057,182	23.982
4	479.032,784 484.063,946	5	479.036,06 484.065,456	3.607
7	479.059,475 484.077,371	8	479.070,455 484.082,334	12.058
10	479.124,097 484.102,871	11	479.133,374 484.105,881	9.753
13	479.162,25 484.115,976	14	479.169,322 484.118,276	7.437
16	479.181,66 484.124,697	17	479.186,456 484.127,324	5.468
2	479.013,108 484.057,182	3	479.028,268 484.061,865	15.867
5	479.036,06 484.065,456	6	479.043,852 484.069,047	8.58
8	479.070,455 484.082,334	9	479.083,97 484.088,262	14.758
11	479.133,374 484.105,881	12	479.143,365 484.109,122	10.504
14	479.169,322 484.118,276	15	479.177,792 484.122,579	9.5
17	479.186,456 484.127,324	18	479.220,366 484.145,898	38.664
3	479.028,268 484.061,865	4	479.032,784 484.063,946	4.972
6	479.043,852 484.069,047	7	479.059,475 484.077,371	17.702
9	479.083,97 484.088,262	10	479.124,097 484.102,871	42.704
12	479.143,365 484.109,122	13	479.162,25 484.115,976	20.09
15	479.177,792 484.122,579	16	479.181,66 484.124,697	4.41
18	479.220,366 484.145,898	19	479.225,708 484.146,944	5.443

Punct început	X / Y	Punct sfârșit	X / Y	Lungime segment	Punct început	X / Y	Punct sfârșit	X / Y	Lungime segment	Punct început	X / Y	Punct sfârșit	X / Y	Lungime segment
19	479.225,708 484.146,944	20	479.234,698 484.144,345	9.358	20	479.234,698 484.144,345	21	479.245,501 484.140,503	11.466	21	479.245,501 484.140,503	22	479.254,967 484.139,773	9.494
22	479.254,967 484.139,773	23	479.260,471 484.141,334	5.721	23	479.260,471 484.141,334	24	479.264,66 484.142,521	4.354	24	479.264,66 484.142,521	25	479.270,834 484.147,136	7.708
25	479.270,834 484.147,136	26	479.270,094 484.148,088	1.206	26	479.270,094 484.148,088	27	479.270,044 484.149,704	1.617	27	479.270,044 484.149,704	28	479.272,215 484.152,886	3.852
28	479.272,215 484.152,886	29	479.270,334 484.151,536	2.315	29	479.270,334 484.151,536	30	479.269,456 484.150,905	1.081	30	479.269,456 484.150,905	31	479.262,858 484.146,168	8.122
31	479.262,858 484.146,168	32	479.254,563 484.143,816	8.622	32	479.254,563 484.143,816	33	479.246,34 484.144,451	8.247	33	479.246,34 484.144,451	34	479.235,924 484.148,155	11.055
34	479.235,924 484.148,155	35	479.225,889 484.151,055	10.446	35	479.225,889 484.151,055	36	479.218,988 484.149,704	7.032	36	479.218,988 484.149,704	37	479.218,444 484.149,406	0.62
37	479.218,444 484.149,406	38	479.180,888 484.128,835	42.821	38	479.180,888 484.128,835	39	479.177,227 484.126,83	4.174	39	479.177,227 484.126,83	40	479.167,88 484.121,711	10.657
40	479.167,88 484.121,711	41	479.161,366 484.119,489	6.883	41	479.161,366 484.119,489	42	479.142,074 484.112,908	20.384	42	479.142,074 484.112,908	43	479.122,912 484.106,371	20.246
43	479.122,912 484.106,371	44	479.104,737 484.100,171	19.203	44	479.104,737 484.100,171	45	479.099,959 484.098,542	5.048	45	479.099,959 484.098,542	46	479.095,269 484.096,941	4.956
46	479.095,269 484.096,941	47	479.082,378 484.091,938	13.828	47	479.082,378 484.091,938	48	479.056,088 484.080,788	28.557	48	479.056,088 484.080,788	49	479.048,988 484.076,533	8.277
49	479.048,988 484.076,533	50	479.041,4 484.071,984	8.847	50	479.041,4 484.071,984	51	479.026,213 484.065,742	16.42	51	479.026,213 484.065,742	52	479.012,72 484.061,161	14.249
52	479.012,72 484.061,161	53	478.989,009 484.057,344	24.016	53	478.989,009 484.057,344	54	478.966,458 484.052,924	22.98	54	478.966,458 484.052,924	55	478.949,914 484.049,682	16.859
55	478.949,914 484.049,682	56	478.934,316 484.046,625	15.895	56	478.934,316 484.046,625	57	478.916,096 484.037,63	20.319	57	478.916,096 484.037,63	58	478.864,585 484.008,433	59.21
58	478.864,585 484.008,433	59	478.784,599 483.964,607	91.206	59	478.784,599 483.964,607	60	478.780,745 483.960,209	5.848	60	478.780,745 483.960,209	61	478.775,586 483.955,461	7.011
61	478.775,586 483.955,461	62	478.768,245 483.933,348	23.3	62	478.768,245 483.933,348	63	478.768,483 483.923,0	10.351	63	478.768,483 483.923,0	64	478.772,181 483.921,837	3.877
64	478.772,181 483.921,837	65	478.772,054 483.926,433	4.598	65	478.772,054 483.926,433	66	478.771,879 483.932,798	6.367	66	478.771,879 483.932,798	67	478.778,871 483.953,329	21.689
67	478.778,871 483.953,329	68	478.783,206 483.957,553	6.053	68	478.783,206 483.957,553	69	478.787,141 483.961,708	5.723	69	478.787,141 483.961,708	70	478.812,068 483.974,333	27.942
70	478.812,068 483.974,333	71	478.866,162 484.004,811	62.089	71	478.866,162 484.004,811	72	478.917,569 484.033,971	59.101	72	478.917,569 484.033,971	73	478.936,151 484.043,288	20.787
73	478.936,151 484.043,288	74	478.961,511 484.047,962	25.787	74	478.961,511 484.047,962	1	478.989,463 484.053,177	28.434					

** Lungimile segmentelor sunt determinate în planul de proiecție Stereo 70 și sunt rotunjite la 1 milimetru.

*** Distanța dintre puncte este formată din segmente cumulate ce sunt mai mici decât valoarea 1 milimetru.

**DATE DESPRE IMOBILUL NR. 1629**

Oficiul de Cadastru și Publicitate Imobiliară SIBIU
Biroul de Cadastru și Publicitate Imobiliară Agnita

A. Partea I. Descrierea imobilului

TEREN Extravilan

Adresa: Jud. Sibiu

Nr. Crt	Nr cadastral Nr. topografic	Suprafața* (mp)	Observații / Referințe
A1	100919	4.523	Sector cadastral:74 Teren neimprejmuit;

B. Partea II. Proprietari și acte

Inscrieri privitoare la dreptul de proprietate și alte drepturi reale		Referințe
/		
Act Notarial nr. 108, din 24/08/2016 emis de NP BARBU LENUTA (certificat de mostenitor);		
B1	Intabulare, drept de PROPRIETATE, dobandit prin Succesiune, cota actuala 1/2 1) ROTARU MARIA TALIA	A1
B2	Intabulare, drept de PROPRIETATE, dobandit prin Succesiune, cota actuala 1/2 1) VARGA GHEORGHE ION	A1

C. Partea III. SARCINI .

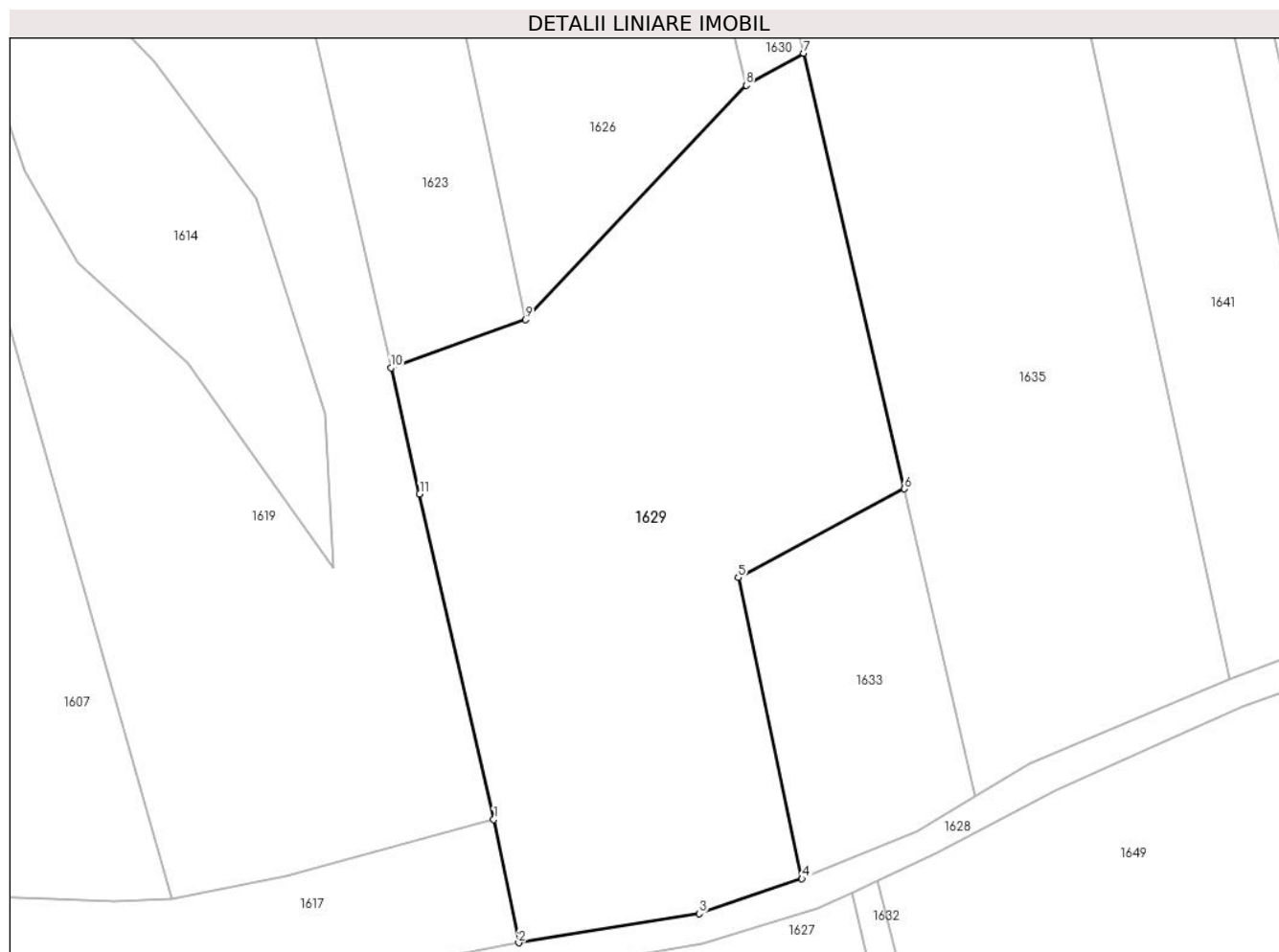
Inscrieri privind dezmembramintele dreptului de proprietate, drepturi reale de garanție și sarcini	Referințe
NU SUNT	

Anexa Nr. 1 La Partea I

Teren

Nr cadastral	Suprafața (mp)*	Observații / Referințe
100919	4.523	

* Suprafața este determinată în planul de proiecție Stereo 70.



Date referitoare la teren

Crt	Categorie folosință	Intra vilan	Suprafața (mp)	Tarla	Parcelă	Nr. topo	Observații / Referințe
1	arabil	NU	4.523	111	3309/2	-	

Lungime Segmente

1) Valorile lungimilor segmentelor sunt obținute din proiecție în plan.

Punct început	X / Y	Punct sfârșit	X / Y	Lungime segment (** (m)
1	478.985,743 484.073,52	2	478.989,009 484.057,344	16.502
2	478.989,009 484.057,344	3	479.012,72 484.061,161	24.016
3	479.012,72 484.061,161	4	479.026,213 484.065,742	14.249
4	479.026,213 484.065,742	5	479.017,836 484.105,236	40.373
5	479.017,836 484.105,236	6	479.039,65 484.116,876	24.725

Punct început	X / Y	Punct sfârșit	X / Y	Lungime segment (** (m)
6	479.039,65 484.116,876	7	479.026,422 484.174,027	58.662
7	479.026,422 484.174,027	8	479.018,87 484.169,831	8.639
8	479.018,87 484.169,831	9	478.989,932 484.139,079	42.227
9	478.989,932 484.139,079	10	478.972,245 484.132,749	18.786
10	478.972,245 484.132,749	11	478.976,014 484.116,211	16.962
11	478.976,014 484.116,211	1	478.985,743 484.073,52	43.786

** Lungimile segmentelor sunt determinate în planul de proiecție Stereo 70 și sunt rotunjite la 1 milimetru.

*** Distanța dintre puncte este formată din segmente cumulate ce sunt mai mici decât valoarea 1 milimetru.

**DATE DESPRE IMOBILUL NR. 1630**

Oficiul de Cadastru și Publicitate Imobiliară SIBIU
Biroul de Cadastru și Publicitate Imobiliară Agnita

A. Partea I. Descrierea imobilului

TEREN Extravilan

Adresa: Jud. Sibiu

Nr. Crt	Nr cadastral Nr. topografic	Suprafața* (mp)	Observații / Referințe
A1		728	Sector cadastral:74 Teren neimprejmuit;

B. Partea II. Proprietari și acte

Inscrieri privitoare la dreptul de proprietate și alte drepturi reale	Referințe
/	
Act Normativ nr. Legea 7, din 13/03/1997 emis de PARLAMENTUL ROMANIEI (CONFORM ART. 13 ALIN. 15);	
B1	Inscrierea provizorie, drept de PROPRIETATE, dobandit prin Lege, cota actuala 1/1
	1) COMUNA BRUIU , CIF:4480270, Proprietar neidentificat

C. Partea III. SARCINI .

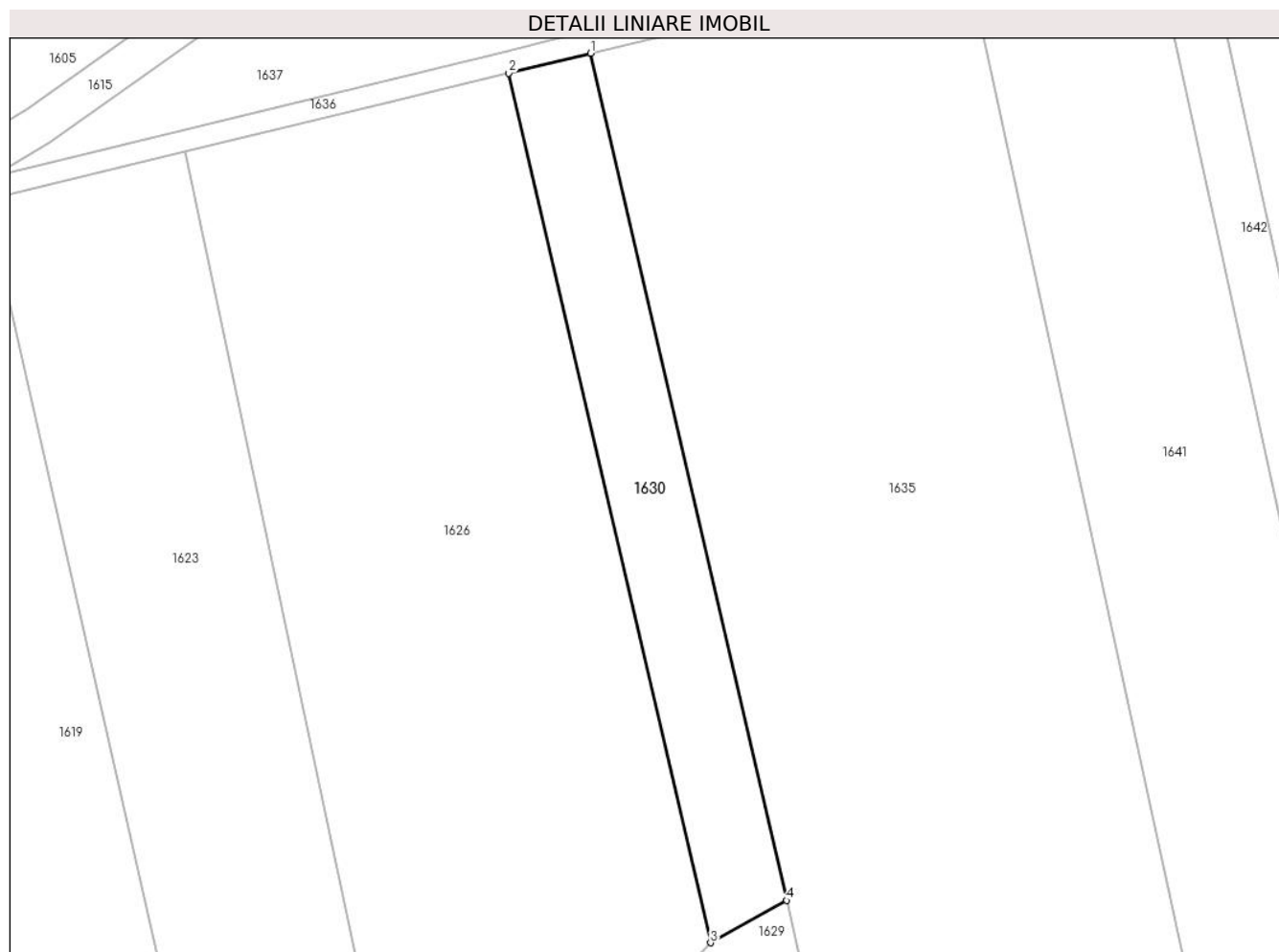
Inscrieri privind dezmembramintele dreptului de proprietate, drepturi reale de garanție și sarcini	Referințe
NU SUNT	

Anexa Nr. 1 La Partea I

Teren

Nr cadastral	Suprafața (mp)*	Observații / Referințe
	728	

* Suprafața este determinată în planul de proiecție Stereo 70.



Date referitoare la teren

Crt	Categorie folosință	Intravilan	Suprafața (mp)	Tarla	Parcelă	Nr. topo	Observații / Referințe
1	arabil	NU	728	111	3309/3	-	

Lungime Segmente

1) Valorile lungimilor segmentelor sunt obținute din proiecție în plan.

Punct început	X / Y	Punct sfârșit	X / Y	Lungime segment (** (m)
1	479.006,998 484.257,947	2	478.998,861 484.255,974	8.373
2	478.998,861 484.255,974	3	479.018,87 484.169,831	88.436
3	479.018,87 484.169,831	4	479.026,422 484.174,027	8.639
4	479.026,422 484.174,027	1	479.006,998 484.257,947	86.139

** Lungimile segmentelor sunt determinate în planul de proiecție Stereo 70 și sunt rotunjite la 1 milimetru.

***** Distanţa dintre puncte este formată din segmente cumulate ce sunt mai mici decât valoarea 1 milimetru.**

**DATE DESPRE IMOBILUL NR. 1631**

Oficiul de Cadastru și Publicitate Imobiliară SIBIU
Biroul de Cadastru și Publicitate Imobiliară Agnita

A. Partea I. Descrierea imobilului

TEREN Extravilan

Adresa: Jud. Sibiu

Nr. Crt	Nr cadastral Nr. topografic	Suprafața* (mp)	Observații / Referințe
A1	100700	19.151	Sector cadastral:74 Teren neimprejmuit;

B. Partea II. Proprietari și acte

Inscrieri privitoare la dreptul de proprietate și alte drepturi reale	Referințe
/	
Act Administrativ nr. 197/25, din 15/07/1994 emis de CJPSDPAT SIBIU (titlu de proprietate);	
B1	A1
Intabulare, drept de PROPRIETATE, dobandit prin Reconstituire, cota actuala 1/1	
1) PAROHIA ORTODOXA ROMANA GHERDEAL, CIF:23532678	

C. Partea III. SARCINI .

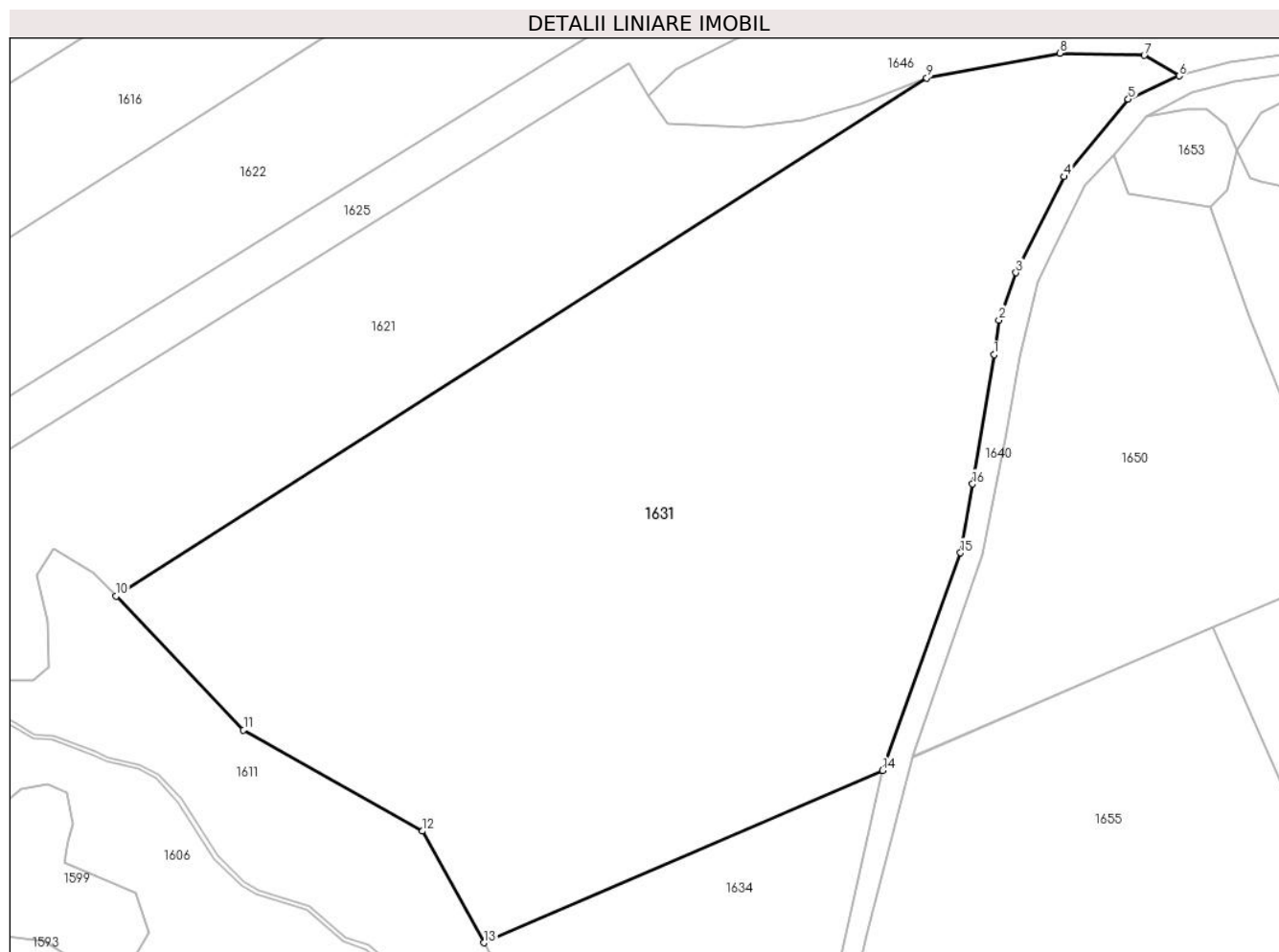
Inscrieri privind dezmembramintele dreptului de proprietate, drepturi reale de garanție și sarcini	Referințe
NU SUNT	

Anexa Nr. 1 La Partea I

Teren

Nr cadastral	Suprafața (mp)*	Observații / Referințe
100700	19.151	

* Suprafața este determinată în planul de proiecție Stereo 70.



Date referitoare la teren

Crt	Categorie folosință	Intra vilan	Suprafața (mp)	Tarla	Parcelă	Nr. topo	Observații / Referințe
1	faneata	NU	19.151	111	3268/9	-	Diferenta de suprafata se afla la ID 1650

Lungime Segmente

1) Valorile lungimilor segmentelor sunt obținute din proiecție în plan.

Punct început	X / Y	Punct sfârșit	X / Y	Lungime segment (** (m)
1	479.093,294 483.681,242	2	479.094,353 483.688,565	7.399
2	479.094,353 483.688,565	3	479.097,935 483.698,559	10.617
3	479.097,935 483.698,559	4	479.108,102 483.718,822	22.671
4	479.108,102 483.718,822	5	479.121,666 483.735,211	21.274
5	479.121,666 483.735,211	6	479.132,446 483.740,136	11.852

Punct început	X / Y	Punct sfârșit	X / Y	Lungime segment (** (m)
6	479.132,446 483.740,136	7	479.125,054 483.744,446	8.557
7	479.125,054 483.744,446	8	479.107,191 483.744,908	17.869
8	479.107,191 483.744,908	9	479.079,091 483.739,666	28.585
9	479.079,091 483.739,666	10	478.907,734 483.630,235	203.318
10	478.907,734 483.630,235	11	478.934,655 483.601,965	39.038
11	478.934,655 483.601,965	12	478.972,459 483.580,574	43.436
12	478.972,459 483.580,574	13	478.985,483 483.557,0	26.932
13	478.985,483 483.557,0	14	479.069,733 483.593,427	91.788
14	479.069,733 483.593,427	15	479.086,221 483.639,357	48.8
15	479.086,221 483.639,357	16	479.088,797 483.653,899	14.768
16	479.088,797 483.653,899	1	479.093,294 483.681,242	27.71

** Lungimile segmentelor sunt determinate în planul de proiecție Stereo 70 și sunt rotunjite la 1 milimetru.

*** Distanța dintre puncte este formată din segmente cumulate ce sunt mai mici decât valoarea 1 milimetru.

**DATE DESPRE IMOBILUL NR. 1632**

Oficiul de Cadastru și Publicitate Imobiliară SIBIU
Biroul de Cadastru și Publicitate Imobiliară Agnita

A. Partea I. Descrierea imobilului

TEREN Extravilan

Adresa: Jud. Sibiu

Nr. Crt	Nr cadastral Nr. topografic	Suprafața* (mp)	Observații / Referințe
A1		200	Sector cadastral:74 Teren neimprejmuit;

B. Partea II. Proprietari și acte

Inscrieri privitoare la dreptul de proprietate și alte drepturi reale	Referințe
/	
Act Normativ nr. HG 978, din 19/09/2002 emis de GUVERNUL ROMANIEI (HOTARARE);	
B1	A1
Intabulare, drept de PROPRIETATE, dobandit prin Lege, cota actuala 1/1	
1) COMUNA BRUIU, CIF:4480270, Domeniu public	

C. Partea III. SARCINI .

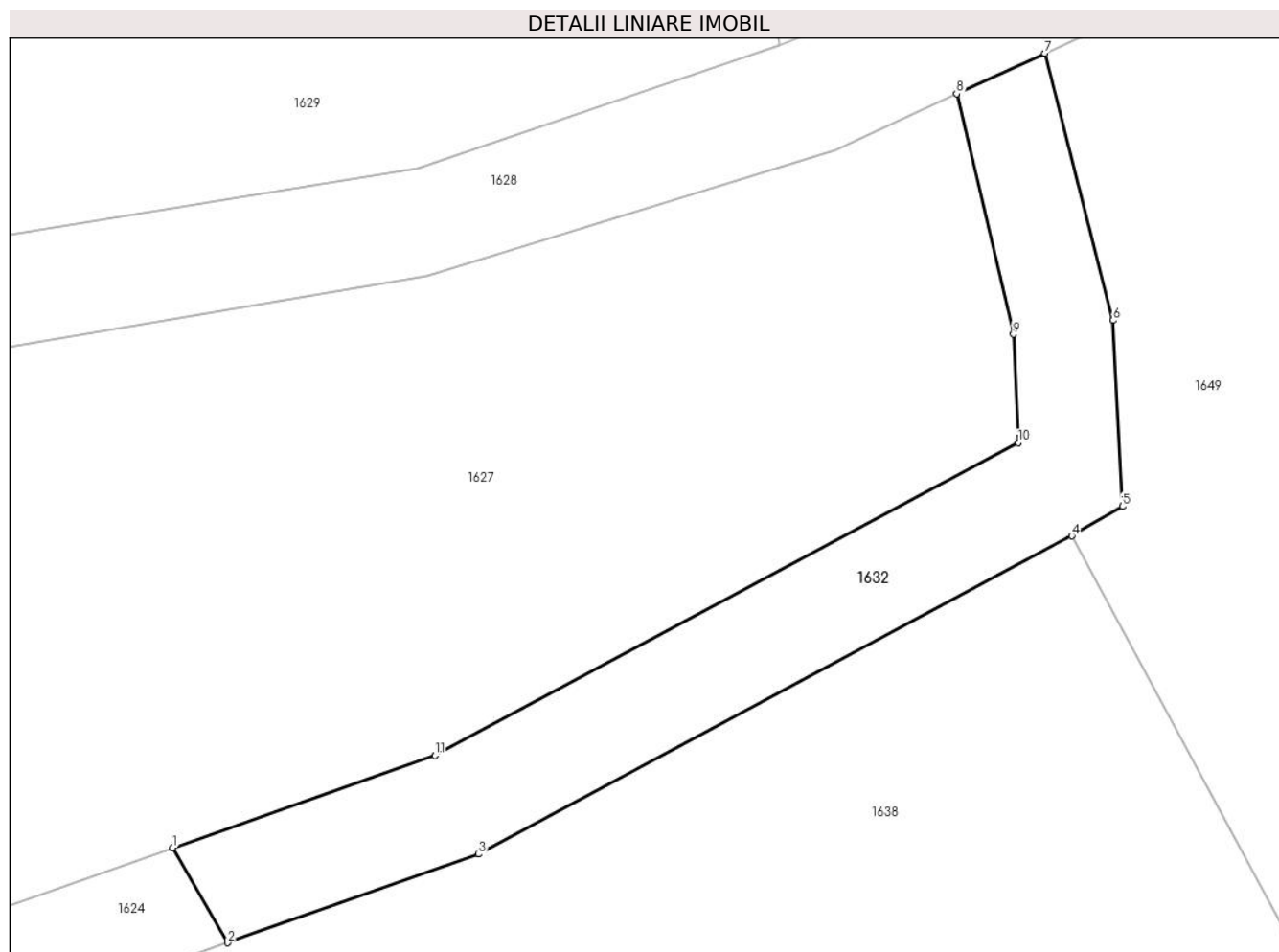
Inscrieri privind dezmembramintele dreptului de proprietate, drepturi reale de garanție și sarcini	Referințe
NU SUNT	

Anexa Nr. 1 La Partea I

Teren

Nr cadastral	Suprafața (mp)*	Observații / Referințe
	200	

* Suprafața este determinată în planul de proiecție Stereo 70.



Date referitoare la teren

Crt	Categorie folosință	Intravilan	Suprafața (mp)	Tarla	Parcelă	Nr. topo	Observații / Referințe
1	drum	NU	200	111	3304	-	

Lungime Segmente

1) Valorile lungimilor segmentelor sunt obținute din proiecție în plan.

Punct început	X / Y	Punct sfârșit	X / Y	Lungime segment (** (m)
1	479.003,628 484.035,912	2	479.005,657 484.032,386	4.068
2	479.005,657 484.032,386	3	479.014,995 484.035,679	9.902
3	479.014,995 484.035,679	4	479.037,067 484.047,508	25.042
4	479.037,067 484.047,508	5	479.038,95 484.048,608	2.181
5	479.038,95 484.048,608	6	479.038,605 484.055,524	6.925

Punct început	X / Y	Punct sfârșit	X / Y	Lungime segment (** (m)
6	479.038,605 484.055,524	7	479.036,06 484.065,456	10.253
7	479.036,06 484.065,456	8	479.032,784 484.063,946	3.607
8	479.032,784 484.063,946	9	479.034,894 484.055,007	9.185
9	479.034,894 484.055,007	10	479.035,071 484.050,977	4.034
10	479.035,071 484.050,977	11	479.013,376 484.039,349	24.615
11	479.013,376 484.039,349	1	479.003,628 484.035,912	10.336

** Lungimile segmentelor sunt determinate în planul de proiecție Stereo 70 și sunt rotunjite la 1 milimetru.

*** Distanța dintre puncte este formată din segmente cumulate ce sunt mai mici decât valoarea 1 milimetru.

**DATE DESPRE IMOBILUL NR. 1633**

Oficiul de Cadastru și Publicitate Imobiliară SIBIU
Biroul de Cadastru și Publicitate Imobiliară Agnita

A. Partea I. Descrierea imobilului

TEREN Extravilan

Adresa: Jud. Sibiu

Nr. Crt	Nr cadastral Nr. topografic	Suprafața* (mp)	Observații / Referințe
A1	100918	1.000	Sector cadastral:74 Teren neimprejmuit;

B. Partea II. Proprietari și acte

Inscrieri privitoare la dreptul de proprietate și alte drepturi reale		Referințe
5419 / 04/06/2015		
Act Notarial nr. 874, din 04/06/2015 emis de NP BARBU LENUTA (contract de vanzare-cumparare);		
B1	Intabulare, drept de PROPRIETATE, dobandit prin Conventie, cota actuala 1/1 1) SC AGRORA SRL, CIF:14641510	A1

C. Partea III. SARCINI .

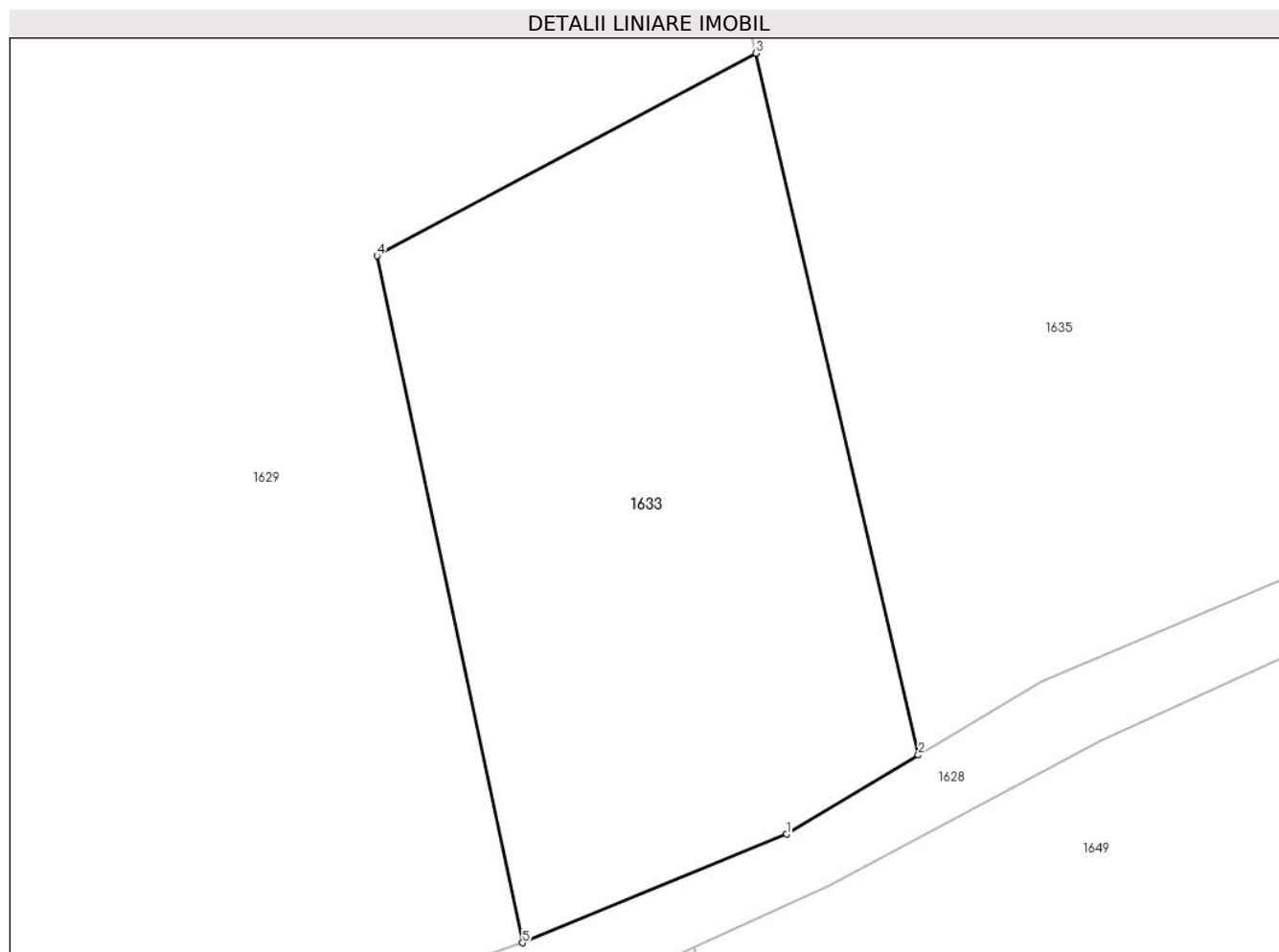
Inscrieri privind dezmembramintele dreptului de proprietate, drepturi reale de garanție și sarcini	Referințe
NU SUNT	

Anexa Nr. 1 La Partea I

Teren

Nr cadastral	Suprafața (mp)*	Observații / Referințe
100918	1.000	

* Suprafața este determinată în planul de proiecție Stereo 70.



Date referitoare la teren

Crt	Categorie folosință	Intra vilan	Suprafața (mp)	Tarla	Parcelă	Nr. topo	Observații / Referințe
1	faneata	NU	1.000	111	3309/1	-	

Lungime Segmente

1) Valorile lungimilor segmentelor sunt obținute din proiecție în plan.

Punct început	X / Y	Punct sfârșit	X / Y	Lungime segment (** (m)
1	479.041,4 484.071,984	2	479.048,988 484.076,533	8.847
2	479.048,988 484.076,533	3	479.039,65 484.116,876	41.41
3	479.039,65 484.116,876	4	479.017,836 484.105,236	24.725
4	479.017,836 484.105,236	5	479.026,213 484.065,742	40.373
5	479.026,213 484.065,742	1	479.041,4 484.071,984	16.42

**** Lungimile segmentelor sunt determinate în planul de proiecție Stereo 70 și sunt rotunjite la 1 milimetru.**

***** Distanța dintre puncte este formată din segmente cumulate ce sunt mai mici decât valoarea 1 milimetru.**

**DATE DESPRE IMOBILUL NR. 1634**

Oficiul de Cadastru și Publicitate Imobiliară SIBIU
Biroul de Cadastru și Publicitate Imobiliară Agnita

A. Partea I. Descrierea imobilului

TEREN Extravilan

Adresa: Jud. Sibiu

Nr. Crt	Nr cadastral Nr. topografic	Suprafața* (mp)	Observații / Referințe
A1	100701	13.864	Sector cadastral:74 Teren neimprejmuit;

B. Partea II. Proprietari și acte

Inscrieri privitoare la dreptul de proprietate și alte drepturi reale		Referințe
8070 / 25/08/2015		
Act Administrativ nr. TP nr. 88/25, din 11/04/1994 emis de CJSIPT Sibiu (documentatie cadastrala receptionata sub nr. 13142/13-11-2014 de OCPI Sibiu;);		
B2	Intabulare, drept de PROPRIETATE, dobandit prin Constituire, cota actuala 1/1 1) RISNOVEANU MARIUS	A1

C. Partea III. SARCINI .

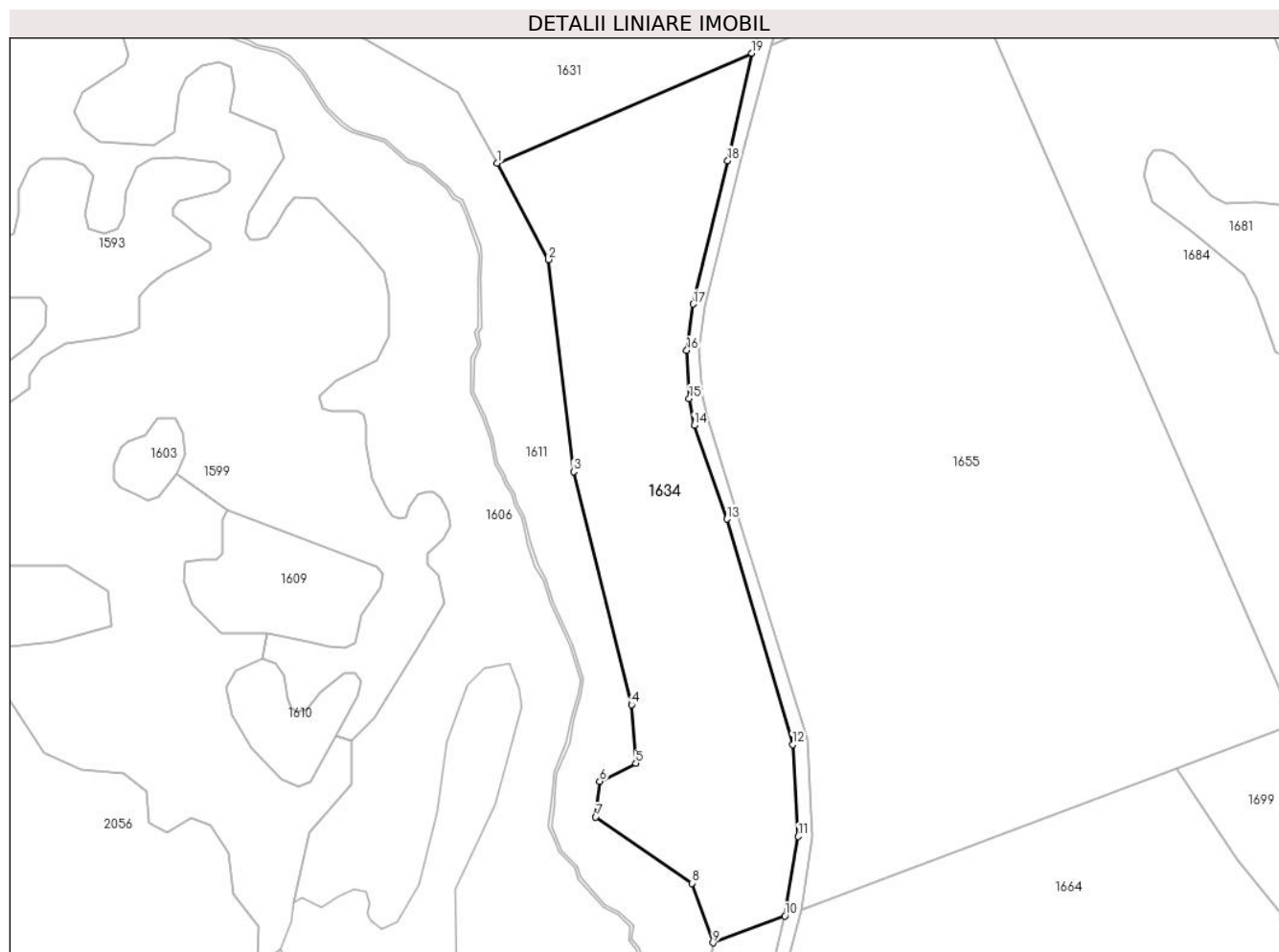
Inscrieri privind dezmembramintele dreptului de proprietate, drepturi reale de garanție și sarcini	Referințe
NU SUNT	

Anexa Nr. 1 La Partea I

Teren

Nr cadastral	Suprafața (mp)*	Observații / Referințe
100701	13.864	

* Suprafața este determinată în planul de proiecție Stereo 70.



Date referitoare la teren

Crt	Categorie folosință	Intra vilan	Suprafața (mp)	Tarla	Parcelă	Nr. topo	Observații / Referințe
1	faneata	NU	13.864	108	3268/10	-	Diferenta de suprafata se afla la ID 1655

Lungime Segmente

1) Valorile lungimilor segmentelor sunt obținute din proiecție în plan.

Punct început	X / Y	Punct sfârșit	X / Y	Lungime segment (** (m)
1	478.985,483 483.557,0	2	479.002,484 483.525,127	36.124
2	479.002,484 483.525,127	3	479.010,749 483.454,94	70.672
3	479.010,749 483.454,94	4	479.029,927 483.377,771	79.516
4	479.029,927 483.377,771	5	479.031,421 483.358,354	19.474
5	479.031,421 483.358,354	6	479.019,466 483.352,38	13.365

Punct început	X / Y	Punct sfârșit	X / Y	Lungime segment (** (m)
6	479.019,466 483.352,38	7	479.018,121 483.340,651	11.806
7	479.018,121 483.340,651	8	479.049,989 483.318,685	38.705
8	479.049,989 483.318,685	9	479.056,989 483.298,967	20.924
9	479.056,989 483.298,967	10	479.080,72 483.307,878	25.349
10	479.080,72 483.307,878	11	479.085,159 483.334,186	26.68
11	479.085,159 483.334,186	12	479.083,29 483.364,547	30.418
12	479.083,29 483.364,547	13	479.061,615 483.439,217	77.752
13	479.061,615 483.439,217	14	479.050,721 483.470,212	32.854
14	479.050,721 483.470,212	15	479.049,083 483.479,165	9.102
15	479.049,083 483.479,165	16	479.048,275 483.495,082	15.937
16	479.048,275 483.495,082	17	479.050,33 483.510,389	15.444
17	479.050,33 483.510,389	18	479.061,85 483.557,856	48.845
18	479.061,85 483.557,856	19	479.069,733 483.593,427	36.434
19	479.069,733 483.593,427	1	478.985,483 483.557,0	91.788

** Lungimile segmentelor sunt determinate în planul de proiecție Stereo 70 și sunt rotunjite la 1 milimetru.

*** Distanța dintre puncte este formată din segmente cumulate ce sunt mai mici decât valoarea 1 milimetru.

**DATE DESPRE IMOBILUL NR. 1635**

Oficiul de Cadastru și Publicitate Imobiliară SIBIU
Biroul de Cadastru și Publicitate Imobiliară Agnita

A. Partea I. Descrierea imobilului

TEREN Extravilan

Adresa: Jud. Sibiu

Nr. Crt	Nr cadastral Nr. topografic	Suprafața* (mp)	Observații / Referințe
A1	100929	6.776	Sector cadastral:74 Teren neimprejmuit;

B. Partea II. Proprietari și acte

Inscrieri privitoare la dreptul de proprietate și alte drepturi reale		Referințe
8653 / 15/09/2015		
Act Notarial nr. 775, din 20/03/2009 emis de NP Schneider-Chelemen Eleonora-Sonia (contract de vanzare-cumparare);		
B1	Intabulare, drept de PROPRIETATE, dobandit prin Conventie, cota actuala 1/1 1) SC AGRORA SRL, CIF:14641510	A1

C. Partea III. SARCINI .

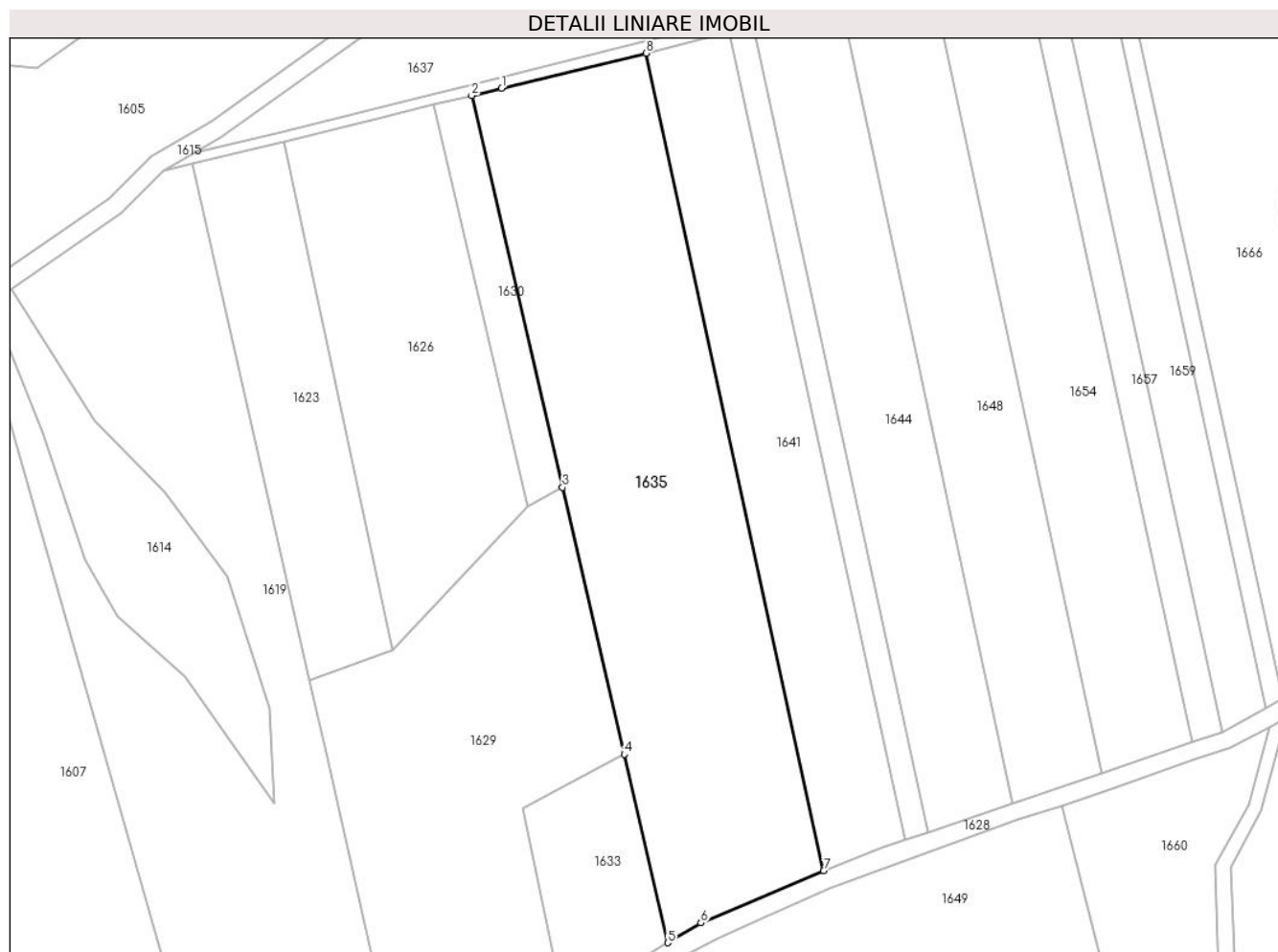
Inscrieri privind dezmembramintele dreptului de proprietate, drepturi reale de garanție și sarcini	Referințe
NU SUNT	

Anexa Nr. 1 La Partea I

Teren

Nr cadastral	Suprafața (mp)*	Observații / Referințe
100929	6.776	

* Suprafața este determinată în planul de proiecție Stereo 70.



Date referitoare la teren

Crt	Categorie folosință	Intravilan	Suprafața (mp)	Tarla	Parcelă	Nr. topo	Observații / Referințe
1	arabil	NU	6.776	111	3310/1/8	-	

Lungime Segmente

1) Valorile lungimilor segmentelor sunt obținute din proiecție în plan.

Punct început	X / Y	Punct sfârșit	X / Y	Lungime segment (** (m)
1	479.013,396 484.259,498	2	479.006,998 484.257,947	6.583
2	479.006,998 484.257,947	3	479.026,422 484.174,027	86.139
3	479.026,422 484.174,027	4	479.039,65 484.116,876	58.662
4	479.039,65 484.116,876	5	479.048,988 484.076,533	41.41
5	479.048,988 484.076,533	6	479.056,088 484.080,788	8.277

Punct început	X / Y	Punct sfârșit	X / Y	Lungime segment (** (m)
6	479.056,088 484.080,788	7	479.082,378 484.091,938	28.557
7	479.082,378 484.091,938	8	479.044,329 484.266,996	179.145
8	479.044,329 484.266,996	1	479.013,396 484.259,498	31.829

** Lungimile segmentelor sunt determinate în planul de proiecție Stereo 70 și sunt rotunjite la 1 milimetru.

*** Distanța dintre puncte este formată din segmente cumulate ce sunt mai mici decât valoarea 1 milimetru.

**DATE DESPRE IMOBILUL NR. 1636**

Oficiul de Cadastru și Publicitate Imobiliară SIBIU
Biroul de Cadastru și Publicitate Imobiliară Agnita

A. Partea I. Descrierea imobilului

TEREN Extravilan

Adresa: Jud. Sibiu

Nr. Crt	Nr cadastral Nr. topografic	Suprafața* (mp)	Observații / Referințe
A1		500	Sector cadastral:74 Teren neimprejmuit;

B. Partea II. Proprietari și acte

Inscrieri privitoare la dreptul de proprietate și alte drepturi reale	Referințe
/	
Act Normativ nr. HG 978, din 19/09/2002 emis de GUVERNUL ROMANIEI (HOTARARE);	
B1	A1
Intabulare, drept de PROPRIETATE, dobandit prin Lege, cota actuala 1/1	
1) COMUNA BRUIU, CIF:4480270, Domeniu public	

C. Partea III. SARCINI .

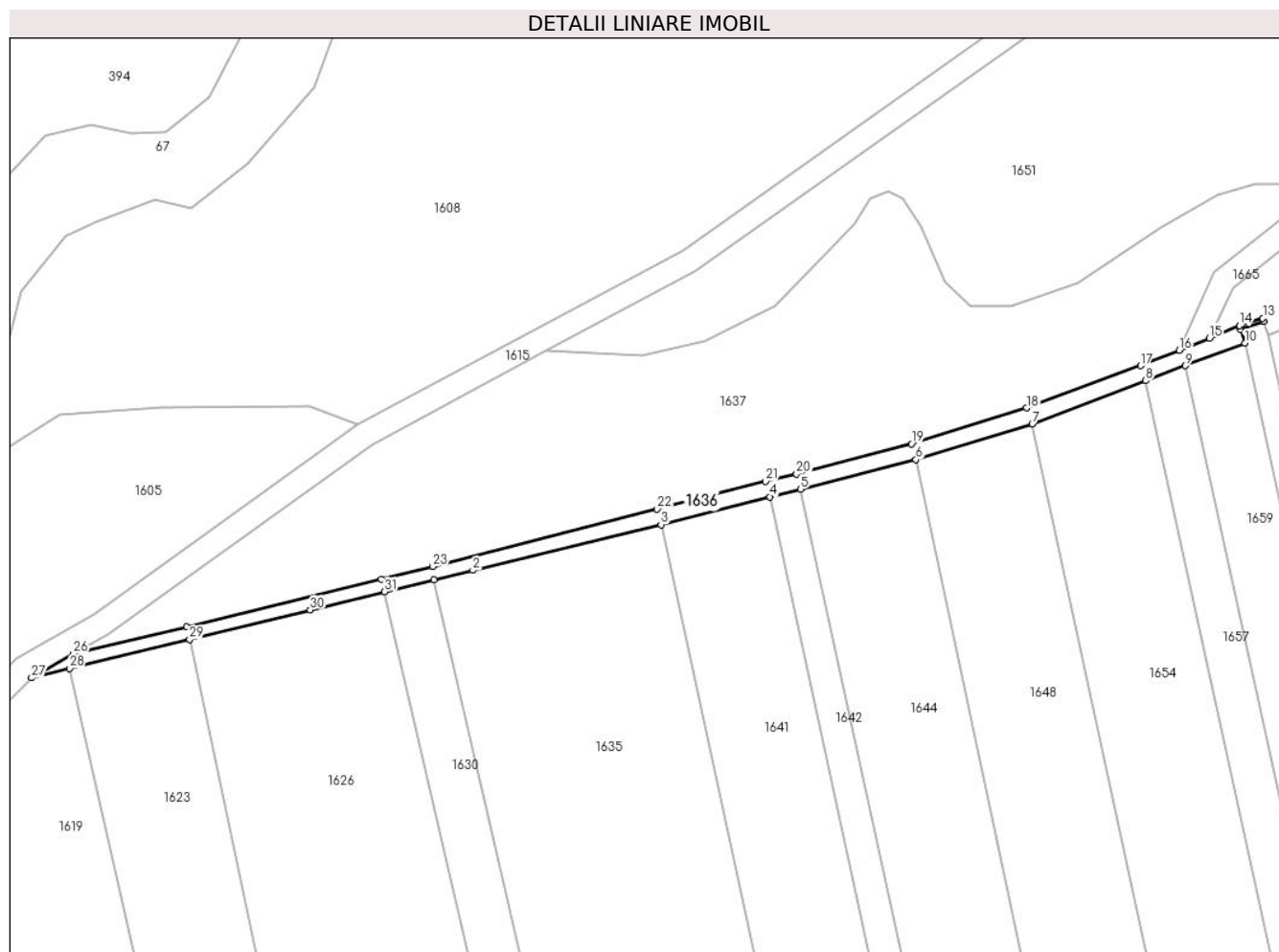
Inscrieri privind dezmembramintele dreptului de proprietate, drepturi reale de garanție și sarcini	Referințe
NU SUNT	

Anexa Nr. 1 La Partea I

Teren

Nr cadastral	Suprafața (mp)*	Observații / Referințe
	500	

* Suprafața este determinată în planul de proiecție Stereo 70.



Date referitoare la teren

Crt	Categorie folosință	Intra vilan	Suprafața (mp)	Tarla	Parcelă	Nr. topo	Observații / Referințe
1	drum	NU	500	111	3326	-	

Lungime Segmente

1) Valorile lungimilor segmentelor sunt obținute din proiecție în plan.

Punct început	X / Y	Punct sfârșit	X / Y	Lungime segment (** (m)
1	479.006,998 484.257,947	2	479.013,396 484.259,498	6.583
3	479.044,329 484.266,996	4	479.062,259 484.271,562	18.502
5	479.067,26 484.272,835	6	479.086,25 484.277,671	19.596
7	479.105,356 484.283,582	8	479.124,062 484.290,662	20.001
9	479.130,542 484.293,115	10	479.140,368 484.296,833	10.506

Punct început	X / Y	Punct sfârșit	X / Y	Lungime segment (** (m)
2	479.013,396 484.259,498	3	479.044,329 484.266,996	31.829
4	479.062,259 484.271,562	5	479.067,26 484.272,835	5.16
6	479.086,25 484.277,671	7	479.105,356 484.283,582	19.999
8	479.124,062 484.290,662	9	479.130,542 484.293,115	6.929
10	479.140,368 484.296,833	11	479.139,627 484.299,128	2.412

Punct început	X / Y	Punct sfârșit	X / Y	Lungime segment (** (m)
11	479.139,627 484.299,128	12	479.143,459 484.300,364	4.026
13	479.143,292 484.300,943	14	479.139,454 484.299,695	4.036
15	479.134,517 484.297,675	16	479.129,58 484.295,655	5.334
17	479.123,217 484.293,138	18	479.104,473 484.286,165	19.999
19	479.085,519 484.280,277	20	479.066,616 484.275,338	19.538
21	479.061,519 484.274,092	22	479.043,681 484.269,536	18.411
23	479.006,781 484.260,119	24	478.998,288 484.257,99	8.756
25	478.966,313 484.250,21	26	478.947,659 484.245,752	19.179
27	478.940,8 484.241,816	28	478.947,036 484.243,363	6.425
29	478.966,788 484.248,159	30	478.986,618 484.253,006	20.414
31	478.998,861 484.255,974	1	479.006,998 484.257,947	8.373

Punct început	X / Y	Punct sfârșit	X / Y	Lungime segment (** (m)
12	479.143,459 484.300,364	13	479.143,292 484.300,943	0.603
14	479.139,454 484.299,695	15	479.134,517 484.297,675	5.334
16	479.129,58 484.295,655	17	479.123,217 484.293,138	6.843
18	479.104,473 484.286,165	19	479.085,519 484.280,277	19.847
20	479.066,616 484.275,338	21	479.061,519 484.274,092	5.247
22	479.043,681 484.269,536	23	479.006,781 484.260,119	38.083
24	478.998,288 484.257,99	25	478.966,313 484.250,21	32.908
26	478.947,659 484.245,752	27	478.940,8 484.241,816	7.908
28	478.947,036 484.243,363	29	478.966,788 484.248,159	20.326
30	478.986,618 484.253,006	31	478.998,861 484.255,974	12.598

** Lungimile segmentelor sunt determinate în planul de proiecție Stereo 70 și sunt rotunjite la 1 milimetru.

*** Distanța dintre puncte este formată din segmente cumulate ce sunt mai mici decât valoarea 1 milimetru.

**DATE DESPRE IMOBILUL NR. 1637**

Oficiul de Cadastru și Publicitate Imobiliară SIBIU
Biroul de Cadastru și Publicitate Imobiliară Agnita

A. Partea I. Descrierea imobilului

TEREN Extravilan

Adresa: Jud. Sibiu

Nr. Crt	Nr cadastral Nr. topografic	Suprafața* (mp)	Observații / Referințe
A1		4.284	Sector cadastral:74 Teren neimprejmuit;

B. Partea II. Proprietari și acte

Inscrieri privitoare la dreptul de proprietate și alte drepturi reale		Referințe
/		
Act Normativ nr. Legea 7, din 13/03/1997 emis de PARLAMENTUL ROMANIEI (CONFORM ART. 13 ALIN. 15);		
B1	Inscrierea provizorie, drept de PROPRIETATE, dobandit prin Lege, cota actuala 1/1 1) COMUNA BRUIU , CIF:4480270, Proprietar neidentificat	A1

C. Partea III. SARCINI .

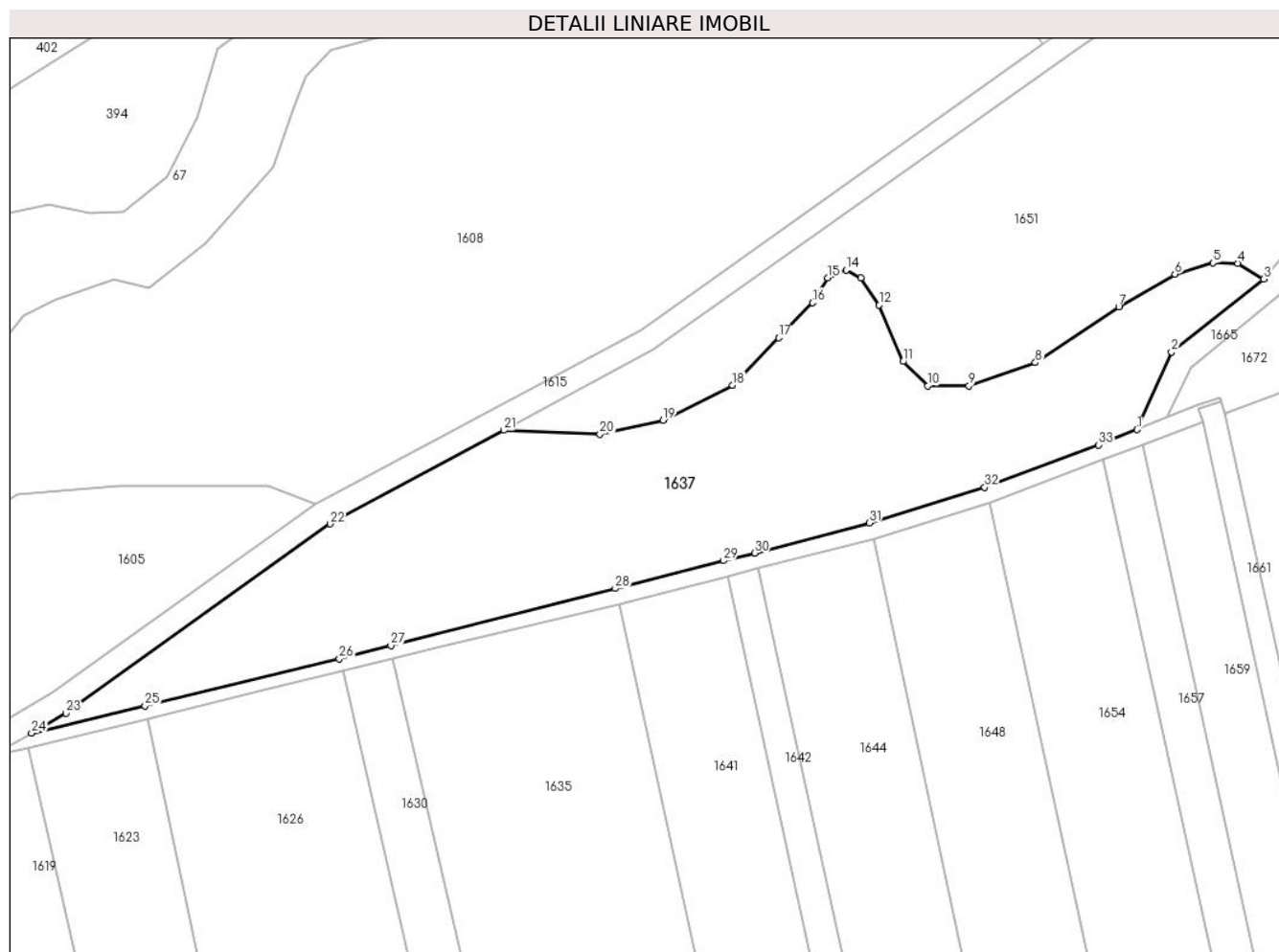
Inscrieri privind dezmembramintele dreptului de proprietate, drepturi reale de garanție și sarcini	Referințe
NU SUNT	

Anexa Nr. 1 La Partea I

Teren

Nr cadastral	Suprafața (mp)*	Observații / Referințe
	4.284	

* Suprafața este determinată în planul de proiecție Stereo 70.



Date referitoare la teren

Crt	Categorie folosință	Intra vilan	Suprafața (mp)	Tarla	Parcelă	Nr. topo	Observații / Referințe
1	faneata	NU	4.284	111	3327	-	

Lungime Segmente

1) Valorile lungimilor segmentelor sunt obținute din proiecție în plan.

Punct început	X / Y	Punct sfârșit	X / Y	Lungime segment (** (m)
1	479.129,58 484.295,655	2	479.135,233 484.308,403	13.945
3	479.150,413 484.320,425	4	479.146,119 484.322,99	5.002
5	479.142,069 484.323,055	6	479.135,796 484.321,227	6.534
7	479.126,562 484.315,859	8	479.112,842 484.306,65	16.524
9	479.101,931 484.302,862	10	479.095,136 484.302,862	6.795

Punct început	X / Y	Punct sfârșit	X / Y	Lungime segment (** (m)
2	479.135,233 484.308,403	3	479.150,413 484.320,425	19.364
4	479.146,119 484.322,99	5	479.142,069 484.323,055	4.051
6	479.135,796 484.321,227	7	479.126,562 484.315,859	10.681
8	479.112,842 484.306,65	9	479.101,931 484.302,862	11.55
10	479.095,136 484.302,862	11	479.091,045 484.306,844	5.709

Punct început	X / Y	Punct sfârșit	X / Y	Lungime segment (** (m))
11	479.091,045 484.306,844	12	479.087,125 484.316,118	10.068
13	479.084,12 484.320,56	14	479.081,703 484.321,866	2.747
15	479.078,697 484.320,625	16	479.076,156 484.316,513	4.834
17	479.070,596 484.310,763	18	479.063,017 484.302,925	10.903
19	479.051,583 484.297,178	20	479.041,195 484.294,892	10.637
21	479.025,371 484.295,53	22	478.996,76 484.280,159	32.478
23	478.953,334 484.249,008	24	478.947,659 484.245,752	6.543
25	478.966,313 484.250,21	26	478.998,288 484.257,99	32.908
27	479.006,781 484.260,119	28	479.043,681 484.269,536	38.083
29	479.061,519 484.274,092	30	479.066,616 484.275,338	5.247
31	479.085,519 484.280,277	32	479.104,473 484.286,165	19.847
33	479.123,217 484.293,138	1	479.129,58 484.295,655	6.843

Punct început	X / Y	Punct sfârșit	X / Y	Lungime segment (** (m))
12	479.087,125 484.316,118	13	479.084,12 484.320,56	5.363
14	479.081,703 484.321,866	15	479.078,697 484.320,625	3.252
16	479.076,156 484.316,513	17	479.070,596 484.310,763	7.999
18	479.063,017 484.302,925	19	479.051,583 484.297,178	12.797
20	479.041,195 484.294,892	21	479.025,371 484.295,53	15.837
22	478.996,76 484.280,159	23	478.953,334 484.249,008	53.443
24	478.947,659 484.245,752	25	478.966,313 484.250,21	19.179
26	478.998,288 484.257,99	27	479.006,781 484.260,119	8.756
28	479.043,681 484.269,536	29	479.061,519 484.274,092	18.411
30	479.066,616 484.275,338	31	479.085,519 484.280,277	19.538
32	479.104,473 484.286,165	33	479.123,217 484.293,138	19.999

** Lungimile segmentelor sunt determinate în planul de proiecție Stereo 70 și sunt rotunjite la 1 milimetru.

*** Distanța dintre puncte este formată din segmente cumulate ce sunt mai mici decât valoarea 1 milimetru.

**DATE DESPRE IMOBILUL NR. 1638**

Oficiul de Cadastru și Publicitate Imobiliară SIBIU
Biroul de Cadastru și Publicitate Imobiliară Agnita

A. Partea I. Descrierea imobilului

TEREN Extravilan

Adresa: Jud. Sibiu

Nr. Crt	Nr cadastral Nr. topografic	Suprafața* (mp)	Observații / Referințe
A1	102036	27.300	Sector cadastral:74 Teren neimprejmuit;

B. Partea II. Proprietari și acte

Inscrieri privitoare la dreptul de proprietate și alte drepturi reale		Referințe
12268 / 21/10/2022		
Act Notarial nr. 2296, din 19/10/2022 emis de NP Popa Cornelia (contract de vanzare-cumparare);		
B1	Intabulare, drept de PROPRIETATE, dobandit prin Conventie, cota actuala 1/2 1) GERTRUDE MANAGEMENT SRL, CIF:24753324	A1
B2	Intabulare, drept de PROPRIETATE, dobandit prin Conventie, cota actuala 1/2 1) GALBENU ANA-MARIA, necasatorita - bun propriu	A1

C. Partea III. SARCINI .

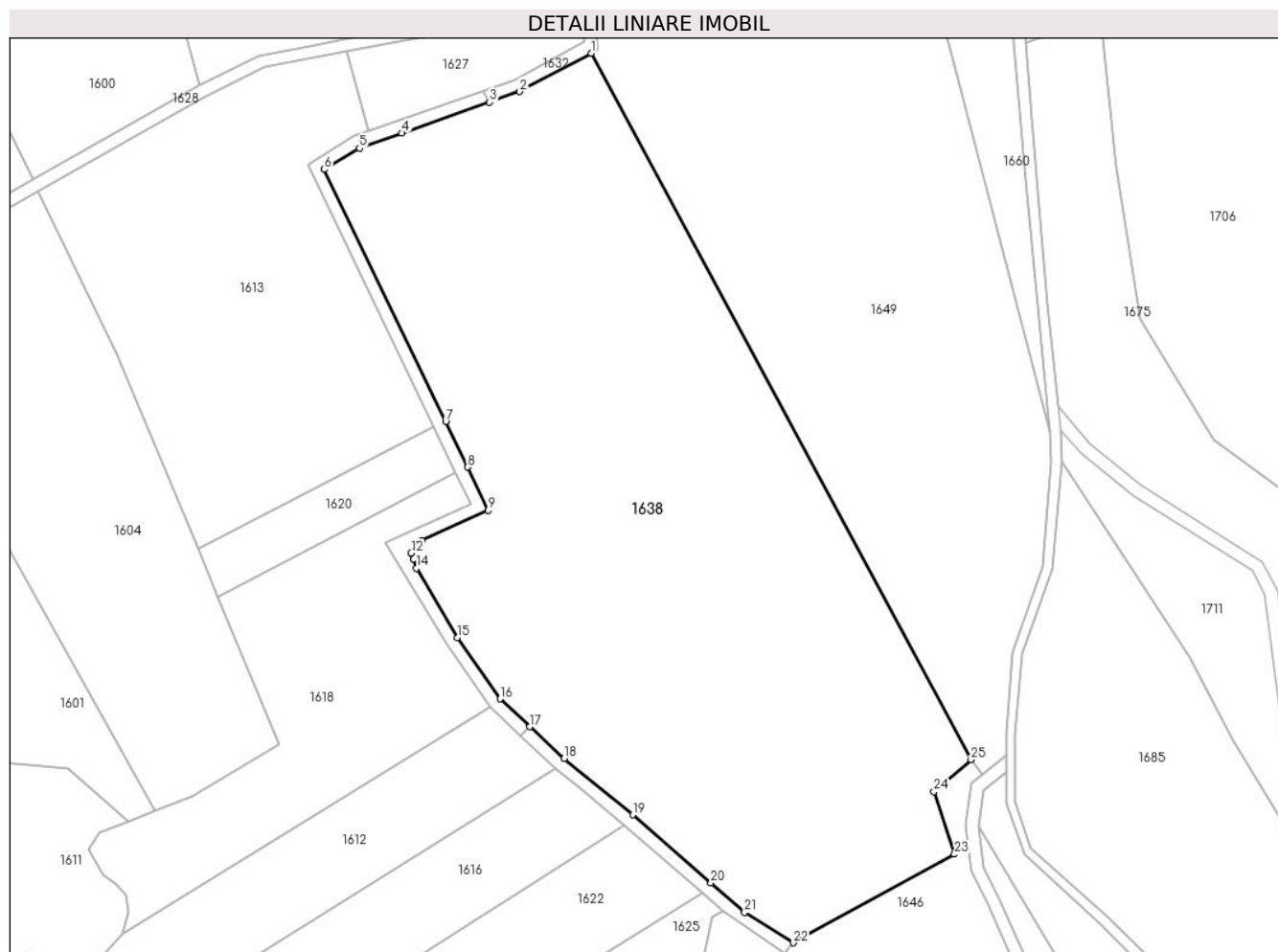
Inscrieri privind dezmembramintele dreptului de proprietate, drepturi reale de garanție și sarcini	Referințe
NU SUNT	

Anexa Nr. 1 La Partea I

Teren

Nr cadastral	Suprafața (mp)*	Observații / Referințe
102036	27.300	

* Suprafața este determinată în planul de proiecție Stereo 70.



Date referitoare la teren

Crt	Categorie folosință	Intravilan	Suprafața (mp)	Tarla	Parcelă	Nr. topo	Observații / Referințe
1	arabil	NU	27.300	11	3266/1	-	

Lungime Segmente

1) Valorile lungimilor segmentelor sunt obținute din proiecție în plan.

Punct început	X / Y	Punct sfârșit	X / Y	Lungime segment (** (m)
1	479.037,067 484.047,508	2	479.014,995 484.035,679	25.042
3	479.005,657 484.032,386	4	478.978,557 484.022,831	28.735
5	478.965,446 484.018,208	6	478.954,59 484.011,629	12.694
7	478.992,098 483.933,707	8	478.998,849 483.919,683	15.564
9	479.005,272 483.906,338	10	478.984,714 483.897,016	22.573

Punct început	X / Y	Punct sfârșit	X / Y	Lungime segment (** (m)
2	479.014,995 484.035,679	3	479.005,657 484.032,386	9.902
4	478.978,557 484.022,831	5	478.965,446 484.018,208	13.902
6	478.954,59 484.011,629	7	478.992,098 483.933,707	86.479
8	478.998,849 483.919,683	9	479.005,272 483.906,338	14.81
10	478.984,714 483.897,016	11	478.982,802 483.895,758	2.289

Punct început	X / Y	Punct sfârșit	X / Y	Lungime segment (** (m)
11	478.982,802 483.895,758	12	478.981,454 483.893,101	2.979
13	478.982,055 483.891,146	14	478.982,998 483.888,413	2.891
15	478.995,72 483.866,995	16	479.008,909 483.848,068	23.069
17	479.018,155 483.839,468	18	479.028,72 483.829,643	14.427
19	479.049,914 483.812,281	20	479.074,088 483.791,245	32.045
21	479.084,477 483.782,205	22	479.099,533 483.772,755	17.776
23	479.149,373 483.800,11	24	479.143,046 483.819,414	20.314
25	479.154,495 483.829,317	1	479.037,067 484.047,508	247.783

Punct început	X / Y	Punct sfârșit	X / Y	Lungime segment (** (m)
12	478.981,454 483.893,101	13	478.982,055 483.891,146	2.045
14	478.982,998 483.888,413	15	478.995,72 483.866,995	24.911
16	479.008,909 483.848,068	17	479.018,155 483.839,468	12.627
18	479.028,72 483.829,643	19	479.049,914 483.812,281	27.398
20	479.074,088 483.791,245	21	479.084,477 483.782,205	13.771
22	479.099,533 483.772,755	23	479.149,373 483.800,11	56.854
24	479.143,046 483.819,414	25	479.154,495 483.829,317	15.138

** Lungimile segmentelor sunt determinate în planul de proiecție Stereo 70 și sunt rotunjite la 1 milimetru.

*** Distanța dintre puncte este formată din segmente cumulate ce sunt mai mici decât valoarea 1 milimetru.

**DATE DESPRE IMOBILUL NR. 1639**

Oficiul de Cadastru și Publicitate Imobiliară SIBIU
Biroul de Cadastru și Publicitate Imobiliară Agnita

A. Partea I. Descrierea imobilului

TEREN Extravilan

Adresa: Jud. Sibiu

Nr. Crt	Nr cadastral Nr. topografic	Suprafața* (mp)	Observații / Referințe
A1		415	Sector cadastral:74 Teren neimprejmuit;

B. Partea II. Proprietari și acte

Inscrieri privitoare la dreptul de proprietate și alte drepturi reale		Referințe
/		
Act Normativ nr. Legea 7, din 13/03/1997 emis de PARLAMENTUL ROMANIEI (CONFORM ART. 13 ALIN. 15);		
B1	Inscrierea provizorie, drept de PROPRIETATE, dobandit prin Lege, cota actuala 1/1 1) COMUNA BRUIU , CIF:4480270, Proprietar neidentificat	A1

C. Partea III. SARCINI .

Inscrieri privind dezmembramintele dreptului de proprietate, drepturi reale de garanție și sarcini	Referințe
NU SUNT	

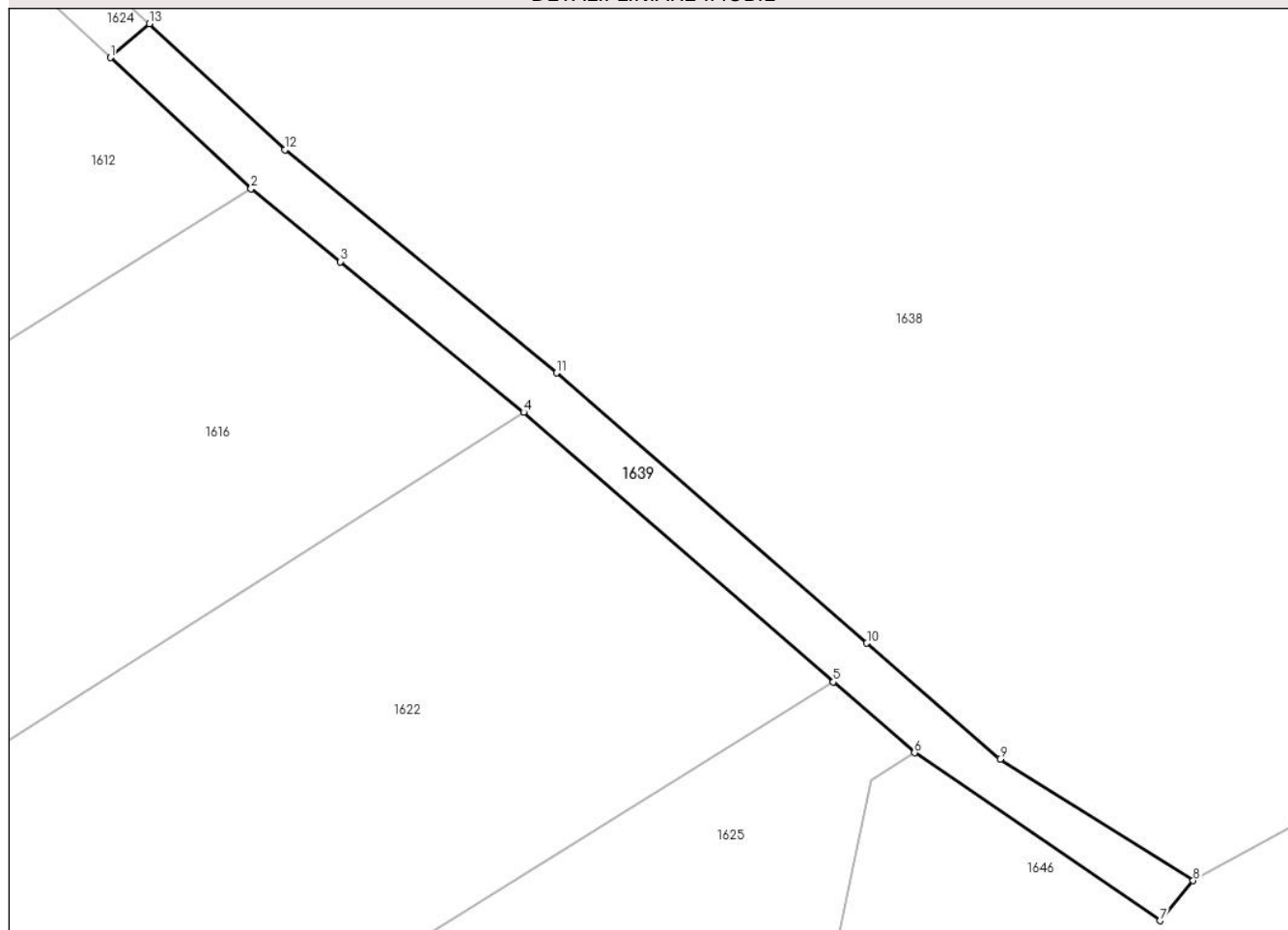
Anexa Nr. 1 La Partea I

Teren

Nr cadastral	Suprafața (mp)*	Observații / Referințe
	415	

* Suprafața este determinată în planul de proiecție Stereo 70.

DETALII LINIARE IMOBIL



Date referitoare la teren

Crt	Categorie folosință	Intravilan	Suprafața (mp)	Tarla	Parcelă	Nr. topo	Observații / Referințe
1	drum	NU	415	111	3266/3	-	

Lungime Segmente

1) Valorile lungimilor segmentelor sunt obținute din proiecție în plan.

Punct început	X / Y	Punct sfârșit	X / Y	Lungime segment (** (m)
1	479.015,118 483.836,831	2	479.026,088 483.826,628	14.981
2	479.026,088 483.826,628	3	479.033,038 483.820,946	8.977
3	479.033,038 483.820,946	4	479.047,333 483.809,224	18.487
4	479.047,333 483.809,224	5	479.071,462 483.788,228	31.985
5	479.071,462 483.788,228	6	479.077,801 483.782,712	8.403

Punct început	X / Y	Punct sfârșit	X / Y	Lungime segment (** (m)
6	479.077,801 483.782,712	7	479.096,948 483.769,641	23.183
7	479.096,948 483.769,641	8	479.099,533 483.772,755	4.047
8	479.099,533 483.772,755	9	479.084,477 483.782,205	17.776
9	479.084,477 483.782,205	10	479.074,088 483.791,245	13.771
10	479.074,088 483.791,245	11	479.049,914 483.812,281	32.045
11	479.049,914 483.812,281	12	479.028,72 483.829,643	27.398
12	479.028,72 483.829,643	13	479.018,155 483.839,468	14.427
13	479.018,155 483.839,468	1	479.015,118 483.836,831	4.022

** Lungimile segmentelor sunt determinate în planul de proiecție Stereo 70 și sunt rotunjite la 1 milimetru.

*** Distanța dintre puncte este formată din segmente cumulate ce sunt mai mici decât valoarea 1 milimetru.

**DATE DESPRE IMOBILUL NR. 1640**

Oficiul de Cadastru și Publicitate Imobiliară SIBIU
Biroul de Cadastru și Publicitate Imobiliară Agnita

A. Partea I. Descrierea imobilului

TEREN Extravilan

Adresa: Jud. Sibiu

Nr. Crt	Nr cadastral Nr. topografic	Suprafața* (mp)	Observații / Referințe
A1		2.800	Sector cadastral:74 Teren neimprejmuit;

B. Partea II. Proprietari și acte

Inscrieri privitoare la dreptul de proprietate și alte drepturi reale	Referințe
/	
Act Normativ nr. HG 978, din 19/09/2002 emis de GUVERNUL ROMANIEI (HOTARARE);	
B1	A1
Intabulare, drept de PROPRIETATE, dobandit prin Lege, cota actuala 1/1	
1) COMUNA BRUIU, CIF:4480270, Domeniu public	

C. Partea III. SARCINI .

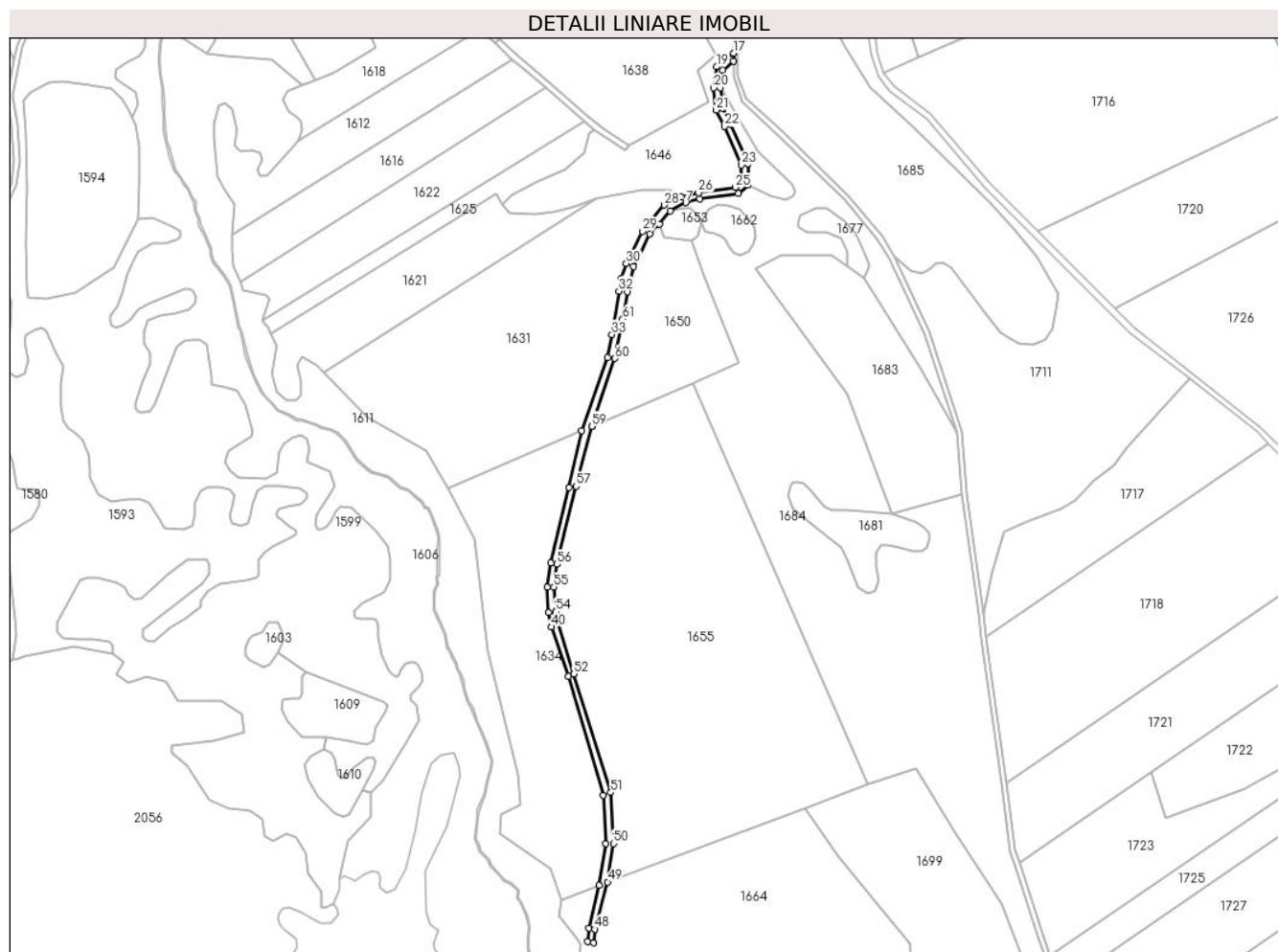
Inscrieri privind dezmembramintele dreptului de proprietate, drepturi reale de garanție și sarcini	Referințe
NU SUNT	

Anexa Nr. 1 La Partea I

Teren

Nr cadastral	Suprafața (mp)*	Observații / Referințe
	2.800	

* Suprafața este determinată în planul de proiecție Stereo 70.



Date referitoare la teren

Crt	Categorie folosință	Intravilan	Suprafața (mp)	Tarla	Parcelă	Nr. topo	Observații / Referințe
1	drum	NU	2.800	111	3264	-	

Lungime Segmente

1) Valorile lungimilor segmentelor sunt obținute din proiecție în plan.

Punct început	X / Y	Punct sfârșit	X / Y	Lungime segment	Punct început	X / Y	Punct sfârșit	X / Y	Lungime segment	Punct început	X / Y	Punct sfârșit	X / Y	Lungime segment
1	479.098,657 483.680,712	2	479.102,595 483.696,563	16.333	2	479.102,595 483.696,563	3	479.105,438 483.702,401	6.493	3	479.105,438 483.702,401	4	479.112,607 483.717,118	16.37
4	479.112,607 483.717,118	5	479.118,703 483.723,369	8.731	5	479.118,703 483.723,369	6	479.125,405 483.731,628	10.636	6	479.125,405 483.731,628	7	479.135,324 483.736,76	11.168
7	479.135,324 483.736,76	8	479.144,012 483.739,061	8.988	8	479.144,012 483.739,061	9	479.168,355 483.742,554	24.592	9	479.168,355 483.742,554	10	479.174,409 483.747,895	8.073
10	479.174,409 483.747,895	11	479.174,409 483.761,282	13.387	11	479.174,409 483.761,282	12	479.163,391 483.786,324	27.359	12	479.163,391 483.786,324	13	479.158,379 483.796,118	11.002
13	479.158,379 483.796,118	14	479.156,938 483.808,871	12.834	14	479.156,938 483.808,871	15	479.158,36 483.819,956	11.176	15	479.158,36 483.819,956	16	479.165,343 483.825,531	8.935
16	479.165,343 483.825,531	17	479.165,313 483.830,626	5.095	17	479.165,313 483.830,626	18	479.158,068 483.824,841	9.271	18	479.158,068 483.824,841	19	479.154,598 483.822,071	4.44

Punct început	X / Y	Punct sfârșit	X / Y	Lungime segment	Punct început	X / Y	Punct sfârșit	X / Y	Lungime segment	Punct început	X / Y	Punct sfârșit	X / Y	Lungime segment
19	479.154,598 483.822,071	20	479.152,91 483.808,902	13.27 7	20	479.152,91 483.808,902	21	479.154,486 483.794,944	14.04 7	21	479.154,486 483.794,944	22	479.159,777 483.784,606	11.61 3
22	479.159,777 483.784,606	23	479.170,409 483.760,441	26.40 1	23	479.170,409 483.760,441	24	479.170,409 483.749,7	10.74 1	24	479.170,409 483.749,7	25	479.166,604 483.746,344	5.074
25	479.166,604 483.746,344	26	479.143,214 483.742,987	23.63	26	479.143,214 483.742,987	27	479.132,446 483.740,136	11.13 9	27	479.132,446 483.740,136	28	479.121,666 483.735,211	11.85 2
28	479.121,666 483.735,211	29	479.108,102 483.718,822	21.27 4	29	479.108,102 483.718,822	30	479.097,935 483.698,559	22.67 1	30	479.097,935 483.698,559	31	479.094,353 483.688,565	10.61 7
31	479.094,353 483.688,565	32	479.093,294 483.681,242	7.399	32	479.093,294 483.681,242	33	479.088,797 483.653,899	27.71	33	479.088,797 483.653,899	34	479.086,221 483.639,357	14.76 8
34	479.086,221 483.639,357	35	479.069,733 483.593,427	48.8	35	479.069,733 483.593,427	36	479.061,85 483.557,856	36.43 4	36	479.061,85 483.557,856	37	479.050,33 483.510,389	48.84 5
37	479.050,33 483.510,389	38	479.048,275 483.495,082	15.44 4	38	479.048,275 483.495,082	39	479.049,083 483.479,165	15.93 7	39	479.049,083 483.479,165	40	479.050,721 483.470,212	9.102
40	479.050,721 483.470,212	41	479.061,615 483.439,217	32.85 4	41	479.061,615 483.439,217	42	479.083,29 483.364,547	77.75 2	42	479.083,29 483.364,547	43	479.085,159 483.334,186	30.41 8
43	479.085,159 483.334,186	44	479.080,72 483.307,878	26.68	44	479.080,72 483.307,878	45	479.074,345 483.280,924	27.69 8	45	479.074,345 483.280,924	46	479.073,488 483.272,438	8.529
46	479.073,488 483.272,438	47	479.077,442 483.271,782	4.008	47	479.077,442 483.271,782	48	479.078,298 483.280,26	8.521	48	479.078,298 483.280,26	49	479.086,206 483.309,937	30.71 3
49	479.086,206 483.309,937	50	479.089,832 483.334,186	24.51 9	50	479.089,832 483.334,186	51	479.088,187 483.366,15	32.00 6	51	479.088,187 483.366,15	52	479.064,995 483.440,615	77.99 3
52	479.064,995 483.440,615	53	479.054,972 483.472,793	33.70 3	53	479.054,972 483.472,793	54	479.053,468 483.479,857	7.222	54	479.053,468 483.479,857	55	479.052,43 483.495,197	15.37 5
55	479.052,43 483.495,197	56	479.054,436 483.509,594	14.53 6	56	479.054,436 483.509,594	57	479.066,44 483.558,59	50.44 5	57	479.066,44 483.558,59	58	479.076,136 483.596,192	38.83 2
58	479.076,136 483.596,192	59	479.076,16 483.596,284	0.095	59	479.076,16 483.596,284	60	479.090,783 483.638,859	45.01 6	60	479.090,783 483.638,859	61	479.095,75 483.663,477	25.11 4
61	479.095,75 483.663,477	1	479.098,657 483.680,712	17.47 8										

** Lungimile segmentelor sunt determinate în planul de proiecție Stereo 70 și sunt rotunjite la 1 milimetru.

*** Distanța dintre puncte este formată din segmente cumulate ce sunt mai mici decât valoarea 1 milimetru.

**DATE DESPRE IMOBILUL NR. 1641**

Oficiul de Cadastru și Publicitate Imobiliară SIBIU
Biroul de Cadastru și Publicitate Imobiliară Agnita

A. Partea I. Descrierea imobilului

TEREN Extravilan

Adresa: Jud. Sibiu

Nr. Crt	Nr cadastral Nr. topografic	Suprafața* (mp)	Observații / Referințe
A1	100928	3.300	Sector cadastral:74 Teren neimprejmuit;

B. Partea II. Proprietari și acte

Inscrieri privitoare la dreptul de proprietate și alte drepturi reale	Referințe
5417 / 04/06/2015	
Act Notarial nr. 874, din 04/06/2015 emis de NP BARBU LENUTA (contract de vanzare-cumparare);	
B1	A1
Intabulare, drept de PROPRIETATE, dobandit prin Conventie, cota actuala 1/1 1) SC AGRORA SRL, CIF:14641510	

C. Partea III. SARCINI .

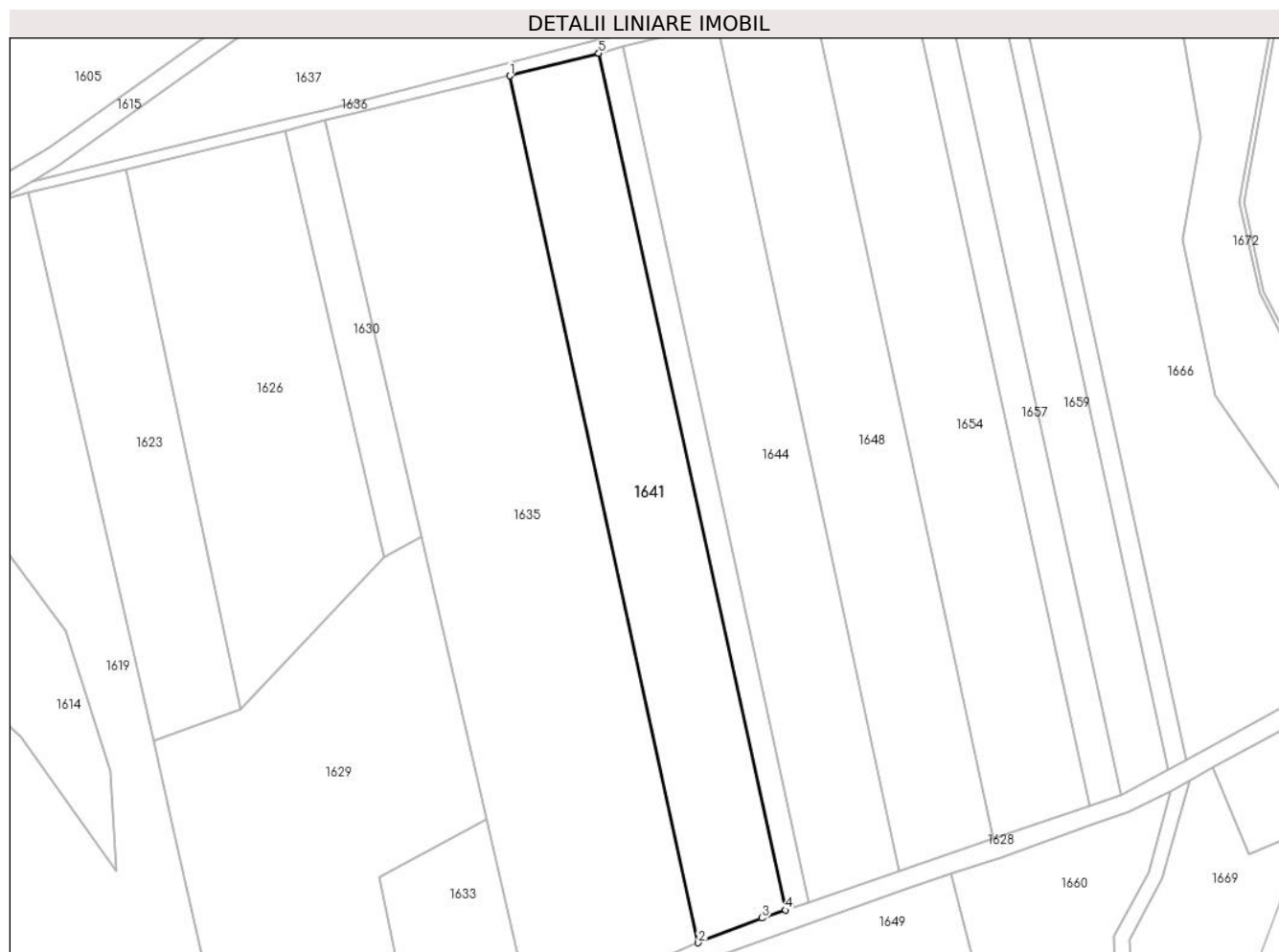
Inscrieri privind dezmembramintele dreptului de proprietate, drepturi reale de garanție și sarcini	Referințe
NU SUNT	

Anexa Nr. 1 La Partea I

Teren

Nr cadastral	Suprafața (mp)*	Observații / Referințe
100928	3.300	

* Suprafața este determinată în planul de proiecție Stereo 70.



Date referitoare la teren

Crt	Categorie folosință	Intravilan	Suprafața (mp)	Tarla	Parcelă	Nr. topo	Observații / Referințe
1	arabil	NU	3.300	111	3310/1/7	-	

Lungime Segmente

1) Valorile lungimilor segmentelor sunt obținute din proiecție în plan.

Punct început	X / Y	Punct sfârșit	X / Y	Lungime segment (** (m)
1	479.044,329 484.266,996	2	479.082,378 484.091,938	179.145
2	479.082,378 484.091,938	3	479.095,269 484.096,941	13.828
3	479.095,269 484.096,941	4	479.099,959 484.098,542	4.956
4	479.099,959 484.098,542	5	479.062,259 484.271,562	177.08
5	479.062,259 484.271,562	1	479.044,329 484.266,996	18.502

**** Lungimile segmentelor sunt determinate în planul de proiecție Stereo 70 și sunt rotunjite la 1 milimetru.**

***** Distanța dintre puncte este formată din segmente cumulate ce sunt mai mici decât valoarea 1 milimetru.**

**DATE DESPRE IMOBILUL NR. 1642**

Oficiul de Cadastru și Publicitate Imobiliară SIBIU
Biroul de Cadastru și Publicitate Imobiliară Agnita

A. Partea I. Descrierea imobilului

TEREN Extravilan

Adresa: Jud. Sibiu

Nr. Crt	Nr cadastral Nr. topografic	Suprafața* (mp)	Observații / Referințe
A1	100927	900	Sector cadastral:74 Teren neimprejmuit;

B. Partea II. Proprietari și acte

Inscrieri privitoare la dreptul de proprietate și alte drepturi reale		Referințe
/		
Act Notarial nr. 1427, din 29/08/2008 emis de NP BARBU LENUTA (act de partaj);		
B1	Intabulare, drept de PROPRIETATE, dobandit prin lesire Din Indiviziune, cota actuala 1/1 1) CRISAN LIDIA	A1

C. Partea III. SARCINI .

Inscrieri privind dezmembramintele dreptului de proprietate, drepturi reale de garanție și sarcini	Referințe
NU SUNT	

Anexa Nr. 1 La Partea I

Teren

Nr cadastral	Suprafața (mp)*	Observații / Referințe
100927	900	

* Suprafața este determinată în planul de proiecție Stereo 70.



Date referitoare la teren

Crt	Categorie folosință	Intra vilan	Suprafața (mp)	Tarla	Parcelă	Nr. topo	Observații / Referințe
1	arabil	NU	900	111	3310/1/6	-	Nr. tarla gresit in TP

Lungime Segmente

1) Valorile lungimilor segmentelor sunt obținute din proiecție în plan.

Punct început	X / Y	Punct sfârșit	X / Y	Lungime segment (** (m)
1	479.062,259 484.271,562	2	479.099,959 484.098,542	177.08
2	479.099,959 484.098,542	3	479.104,737 484.100,171	5.048
3	479.104,737 484.100,171	4	479.067,26 484.272,835	176.684
4	479.067,26 484.272,835	1	479.062,259 484.271,562	5.16

** Lungimile segmentelor sunt determinate în planul de proiecție Stereo 70 și sunt rotunjite la 1 milimetru.

***** Distanţa dintre puncte este formată din segmente cumulate ce sunt mai mici decât valoarea 1 milimetru.**

**DATE DESPRE IMOBILUL NR. 1643**

Oficiul de Cadastru și Publicitate Imobiliară SIBIU
Biroul de Cadastru și Publicitate Imobiliară Agnita

A. Partea I. Descrierea imobilului

TEREN Extravilan

Adresa: Jud. Sibiu

Nr. Crt	Nr cadastral Nr. topografic	Suprafața* (mp)	Observații / Referințe
A1	100669	504	Sector cadastral:74 Teren neimprejmuit;

B. Partea II. Proprietari și acte

Inscrieri privitoare la dreptul de proprietate și alte drepturi reale	Referințe
/	
Act Administrativ nr. 5/25, din 24/02/1994 emis de CJPSDPAT SIBIU (titlu de proprietate);	
B1	A1
Intabulare, drept de PROPRIETATE, dobandit prin Constituire, cota actuala 1/1 1) FUDULU MARIN	

C. Partea III. SARCINI .

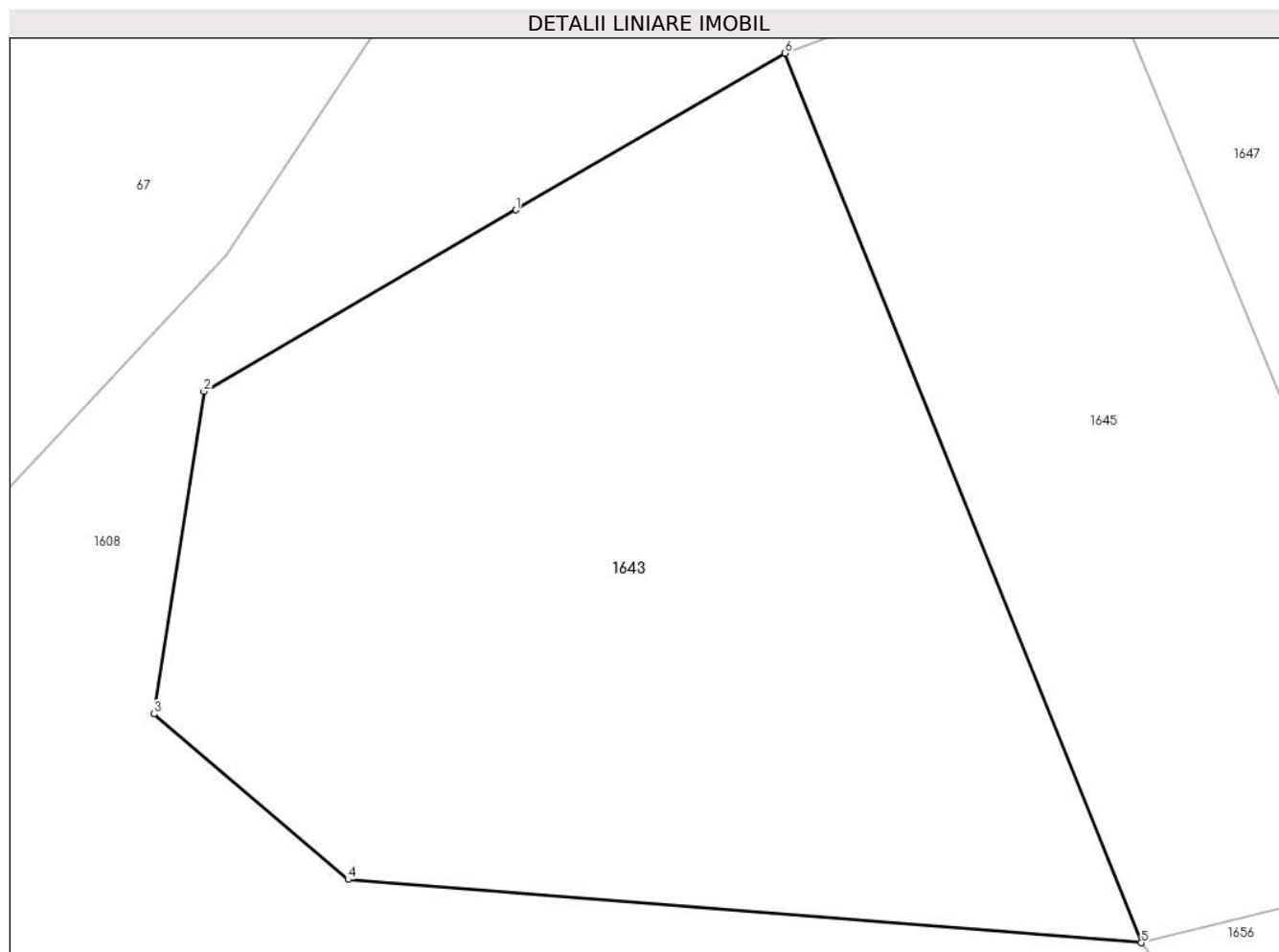
Inscrieri privind dezmembramintele dreptului de proprietate, drepturi reale de garanție și sarcini	Referințe
NU SUNT	

Anexa Nr. 1 La Partea I

Teren

Nr cadastral	Suprafața (mp)*	Observații / Referințe
100669	504	

* Suprafața este determinată în planul de proiecție Stereo 70.



Date referitoare la teren

Crt	Categorie folosință	Intravilan	Suprafața (mp)	Tarla	Parcelă	Nr. topo	Observații / Referințe
1	arabil	NU	504	111	3332/1	-	

Lungime Segmente

1) Valorile lungimilor segmentelor sunt obținute din proiecție în plan.

Punct început	X / Y	Punct sfârșit	X / Y	Lungime segment (** (m)
1	479.081,557 484.400,439	2	479.072,049 484.394,91	10.999
2	479.072,049 484.394,91	3	479.070,528 484.385,085	9.942
3	479.070,528 484.385,085	4	479.076,439 484.380,041	7.771
4	479.076,439 484.380,041	5	479.100,624 484.378,113	24.262
5	479.100,624 484.378,113	6	479.089,764 484.405,211	29.193

Punct început	X / Y	Punct sfârșit	X / Y	Lungime segment (** (m)
6	479.089,764 484.405,211	1	479.081,557 484.400,439	9.494

** Lungimile segmentelor sunt determinate în planul de proiecție Stereo 70 și sunt rotunjite la 1 milimetru.

*** Distanța dintre puncte este formată din segmente cumulate ce sunt mai mici decât valoarea 1 milimetru.

**DATE DESPRE IMOBILUL NR. 1644**

Oficiul de Cadastru și Publicitate Imobiliară SIBIU
Biroul de Cadastru și Publicitate Imobiliară Agnita

A. Partea I. Descrierea imobilului

TEREN Extravilan

Adresa: Jud. Sibiu

Nr. Crt	Nr cadastral Nr. topografic	Suprafața* (mp)	Observații / Referințe
A1	100926	3.400	Sector cadastral:74 Teren neimprejmuit;

B. Partea II. Proprietari și acte

Inscrieri privitoare la dreptul de proprietate și alte drepturi reale	Referințe
/	
Act Administrativ nr. 45/25, din 09/03/1994 emis de CJPSDPAT SIBIU (titlu de proprietate);	
B1	A1
Intabulare, drept de PROPRIETATE, dobandit prin Reconstituire, cota actuala 1/1 1) MANEA GHEORGHE	

C. Partea III. SARCINI .

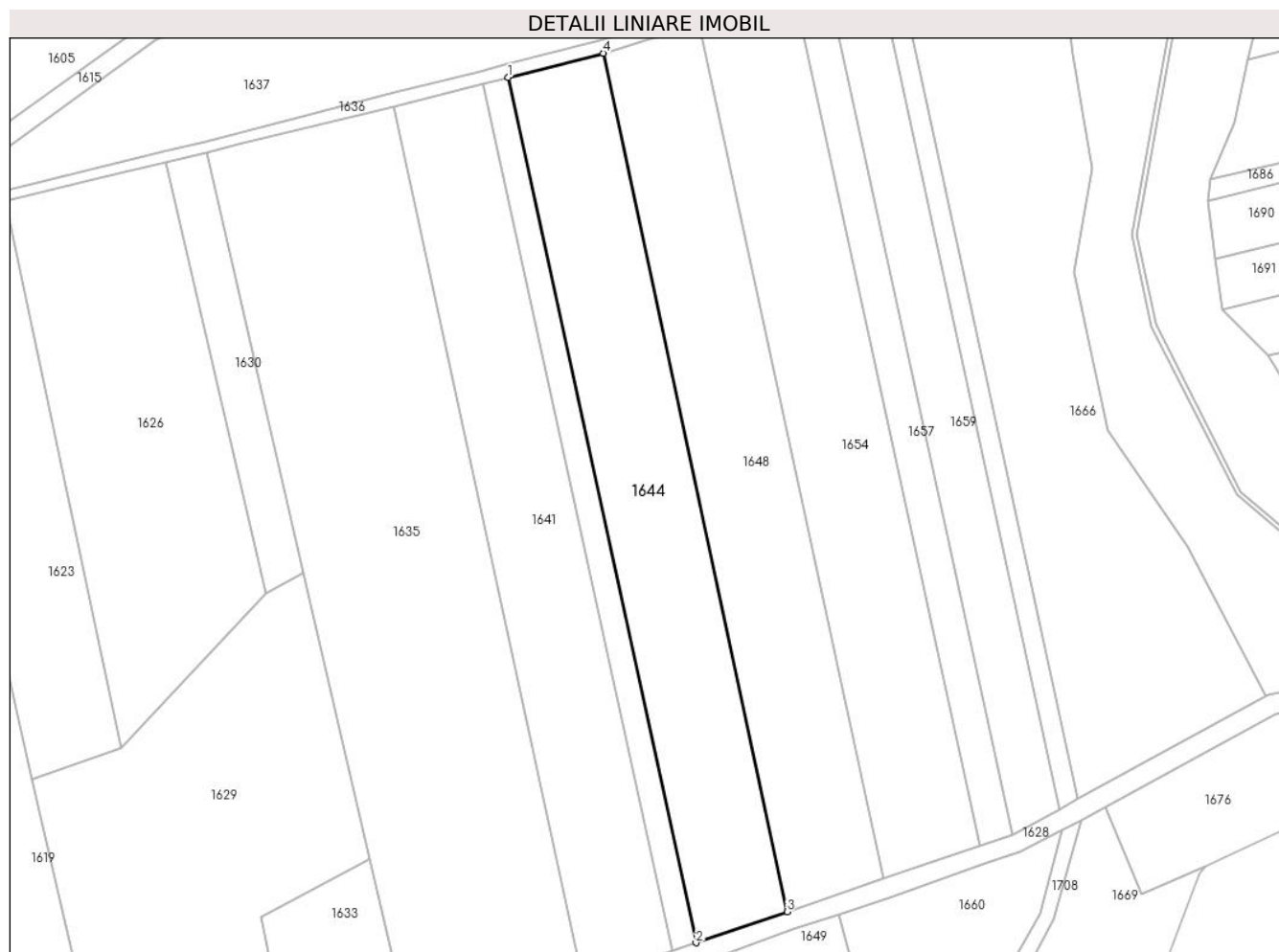
Inscrieri privind dezmembramintele dreptului de proprietate, drepturi reale de garanție și sarcini	Referințe
NU SUNT	

Anexa Nr. 1 La Partea I

Teren

Nr cadastral	Suprafața (mp)*	Observații / Referințe
100926	3.400	

* Suprafața este determinată în planul de proiecție Stereo 70.



Date referitoare la teren

Crt	Categorie folosință	Intravilan	Suprafața (mp)	Tarla	Parcelă	Nr. topo	Observații / Referințe
1	arabil	NU	3.400	111	3310/1/5	-	

Lungime Segmente

1) Valorile lungimilor segmentelor sunt obținute din proiecție în plan.

Punct început	X / Y	Punct sfârșit	X / Y	Lungime segment (** (m)
1	479.067,26 484.272,835	2	479.104,737 484.100,171	176.684
2	479.104,737 484.100,171	3	479.122,912 484.106,371	19.203
3	479.122,912 484.106,371	4	479.086,25 484.277,671	175.179
4	479.086,25 484.277,671	1	479.067,26 484.272,835	19.596

** Lungimile segmentelor sunt determinate în planul de proiecție Stereo 70 și sunt rotunjite la 1 milimetru.

***** Distanţa dintre puncte este formată din segmente cumulate ce sunt mai mici decât valoarea 1 milimetru.**

**DATE DESPRE IMOBILUL NR. 1645**

Oficiul de Cadastru și Publicitate Imobiliară SIBIU
Biroul de Cadastru și Publicitate Imobiliară Agnita

A. Partea I. Descrierea imobilului

TEREN Extravilan

Adresa: Jud. Sibiu

Nr. Crt	Nr cadastral Nr. topografic	Suprafața* (mp)	Observații / Referințe
A1	100670	302	Sector cadastral:74 Teren neimprejmuit;

B. Partea II. Proprietari și acte

Inscrieri privitoare la dreptul de proprietate și alte drepturi reale	Referințe
4468 / 04/04/2016	
Act Notarial nr. 421, din 04/04/2016 emis de NP Radu Vasile Eugen (contract de vanzare-cumparare);	
B1	A1
Intabulare, drept de PROPRIETATE, dobandit prin Conventie, cota actuala 1/1 1) SC AGRORA SRL, CIF:14641510	

C. Partea III. SARCINI .

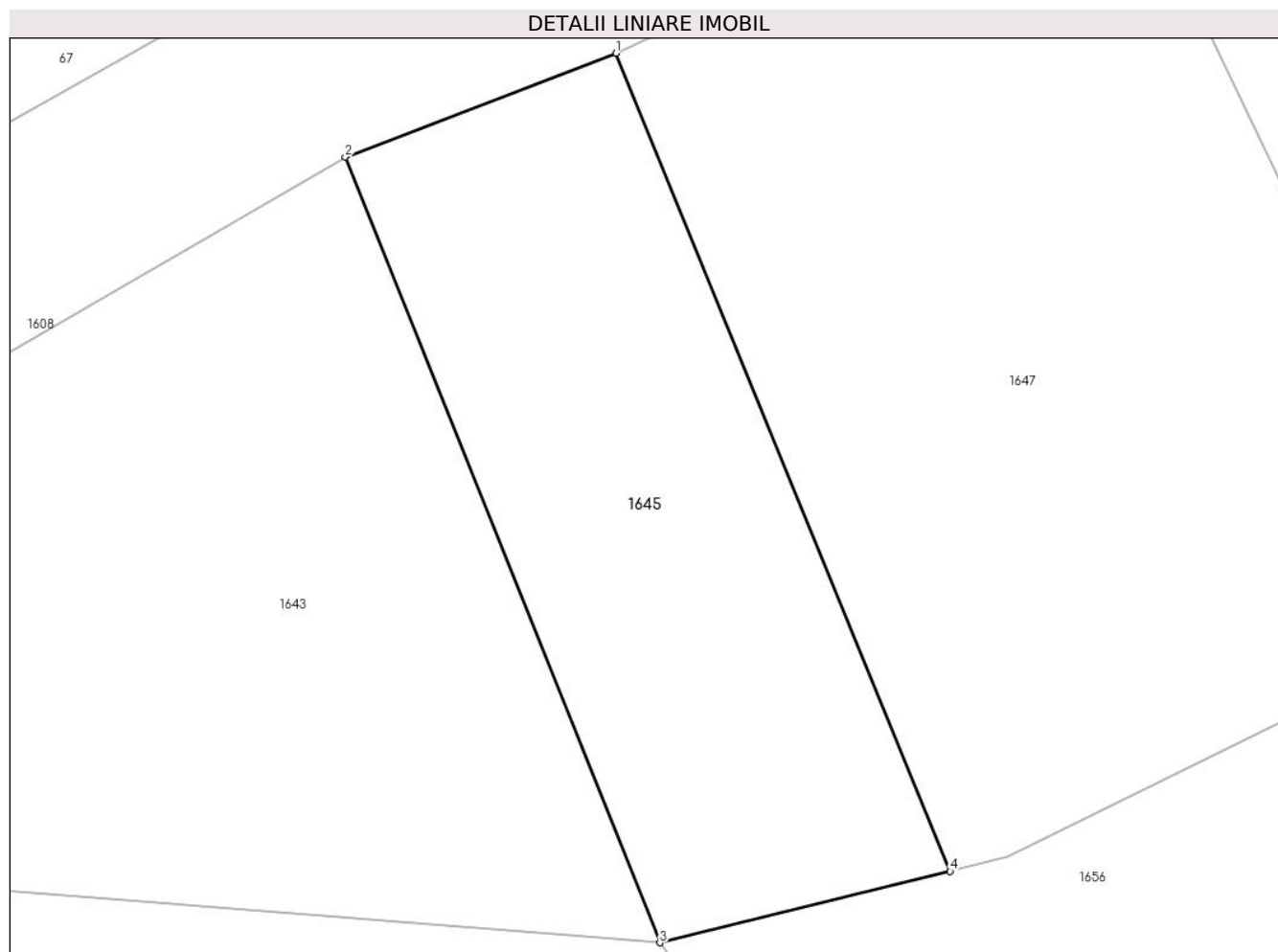
Inscrieri privind dezmembramintele dreptului de proprietate, drepturi reale de garanție și sarcini	Referințe
NU SUNT	

Anexa Nr. 1 La Partea I

Teren

Nr cadastral	Suprafața (mp)*	Observații / Referințe
100670	302	

* Suprafața este determinată în planul de proiecție Stereo 70.



Date referitoare la teren

Crt	Categorie folosință	Intra vilan	Suprafața (mp)	Tarla	Parcelă	Nr. topo	Observații / Referințe
1	arabil	NU	302	111	3332/2	-	

Lungime Segmente

1) Valorile lungimilor segmentelor sunt obținute din proiecție în plan.

Punct început	X / Y	Punct sfârșit	X / Y	Lungime segment (** (m)
1	479.099,113 484.408,786	2	479.089,764 484.405,211	10.009
2	479.089,764 484.405,211	3	479.100,624 484.378,113	29.193
3	479.100,624 484.378,113	4	479.110,642 484.380,579	10.317
4	479.110,642 484.380,579	1	479.099,113 484.408,786	30.472

** Lungimile segmentelor sunt determinate în planul de proiecție Stereo 70 și sunt rotunjite la 1 milimetru.

***** Distanţa dintre puncte este formată din segmente cumulate ce sunt mai mici decât valoarea 1 milimetru.**

**DATE DESPRE IMOBILUL NR. 1646**

Oficiul de Cadastru și Publicitate Imobiliară SIBIU
Biroul de Cadastru și Publicitate Imobiliară Agnita

A. Partea I. Descrierea imobilului

TEREN Extravilan

Adresa: Jud. Sibiu

Nr. Crt	Nr cadastral Nr. topografic	Suprafața* (mp)	Observații / Referințe
A1		5.175	Sector cadastral:74 Teren neimprejmuit;

B. Partea II. Proprietari și acte

Inscrieri privitoare la dreptul de proprietate și alte drepturi reale		Referințe
/		
Act Normativ nr. Legea 7, din 13/03/1997 emis de PARLAMENTUL ROMANIEI (CONFORM ART. 13 ALIN. 15);		
B1	Inscrierea provizorie, drept de PROPRIETATE, dobandit prin Lege, cota actuala 1/1 1) COMUNA BRUIU , CIF:4480270, Proprietar neidentificat	A1

C. Partea III. SARCINI .

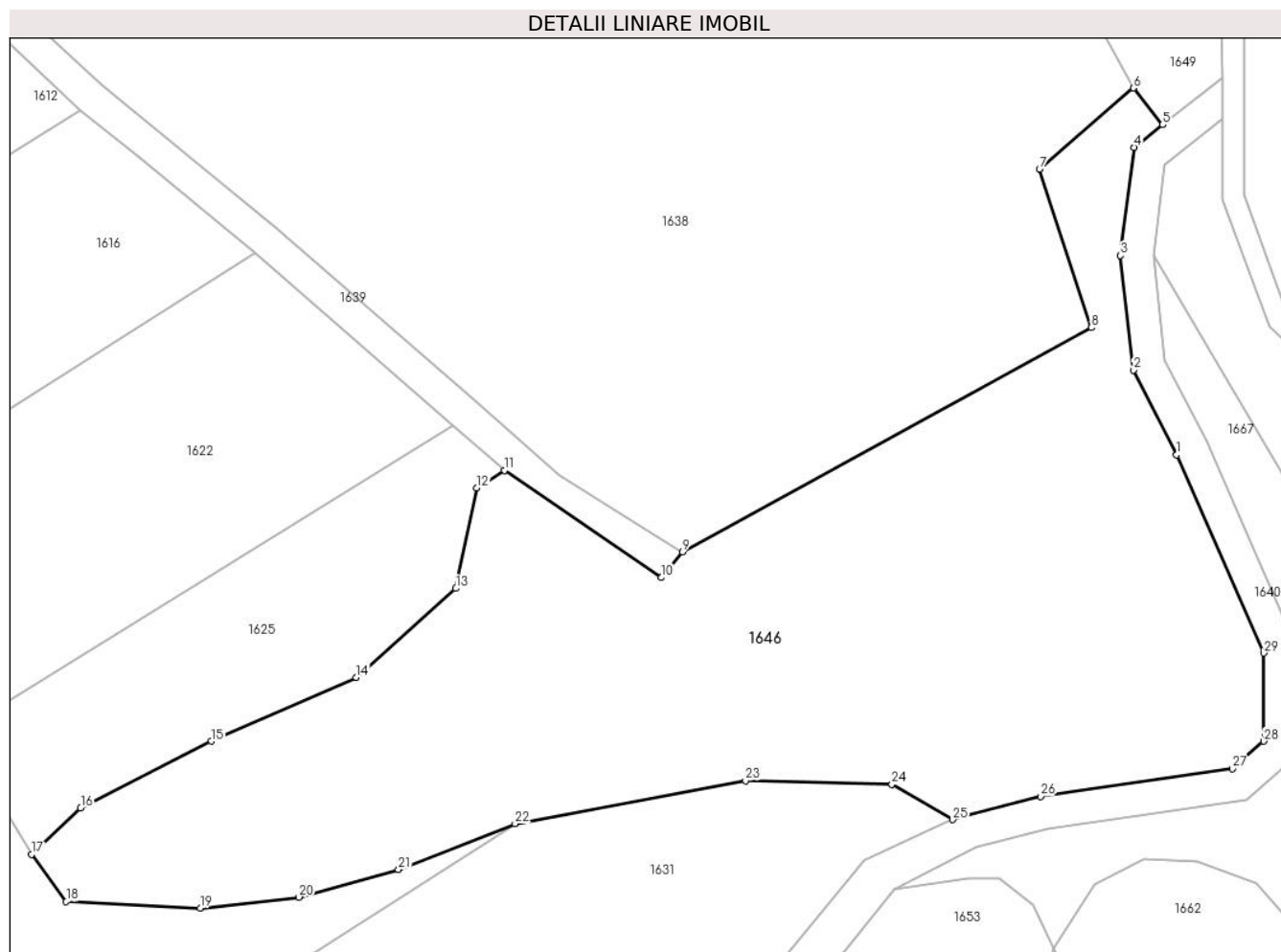
Inscrieri privind dezmembramintele dreptului de proprietate, drepturi reale de garanție și sarcini	Referințe
NU SUNT	

Anexa Nr. 1 La Partea I

Teren

Nr cadastral	Suprafața (mp)*	Observații / Referințe
	5.175	

* Suprafața este determinată în planul de proiecție Stereo 70.



Date referitoare la teren

Crt	Categorie folosință	Intravilan	Suprafața (mp)	Tarla	Parcelă	Nr. topo	Observații / Referințe
1	padure	NU	5.175	111	3265	-	Tufaris

Lungime Segmente

1) Valorile lungimilor segmentelor sunt obținute din proiecție în plan.

Punct început	X / Y	Punct sfârșit	X / Y	Lungime segment (** (m)
1	479.159,777 483.784,606	2	479.154,486 483.794,944	11.613
3	479.152,91 483.808,902	4	479.154,598 483.822,071	13.277
5	479.158,068 483.824,841	6	479.154,495 483.829,317	5.727
7	479.143,046 483.819,414	8	479.149,373 483.800,11	20.314
9	479.099,533 483.772,755	10	479.096,948 483.769,641	4.047

Punct început	X / Y	Punct sfârșit	X / Y	Lungime segment (** (m)
2	479.154,486 483.794,944	3	479.152,91 483.808,902	14.047
4	479.154,598 483.822,071	5	479.158,068 483.824,841	4.44
6	479.154,495 483.829,317	7	479.143,046 483.819,414	15.138
8	479.149,373 483.800,11	9	479.099,533 483.772,755	56.854
10	479.096,948 483.769,641	11	479.077,801 483.782,712	23.183

Punct început	X / Y	Punct sfârșit	X / Y	Lungime segment (** (m)
11	479.077,801 483.782,712	12	479.074,448 483.780,589	3.969
13	479.071,859 483.768,32	14	479.059,716 483.757,489	16.272
15	479.042,047 483.749,715	16	479.026,107 483.741,557	17.906
17	479.020,125 483.735,908	18	479.024,353 483.730,146	7.147
19	479.040,688 483.729,377	20	479.052,746 483.730,695	12.13
21	479.064,868 483.734,06	22	479.079,091 483.739,666	15.288
23	479.107,191 483.744,908	24	479.125,054 483.744,446	17.869
25	479.132,446 483.740,136	26	479.143,214 483.742,987	11.139
27	479.166,604 483.746,344	28	479.170,409 483.749,7	5.074
29	479.170,409 483.760,441	1	479.159,777 483.784,606	26.401

Punct început	X / Y	Punct sfârșit	X / Y	Lungime segment (** (m)
12	479.074,448 483.780,589	13	479.071,859 483.768,32	12.539
14	479.059,716 483.757,489	15	479.042,047 483.749,715	19.304
16	479.026,107 483.741,557	17	479.020,125 483.735,908	8.228
18	479.024,353 483.730,146	19	479.040,688 483.729,377	16.353
20	479.052,746 483.730,695	21	479.064,868 483.734,06	12.58
22	479.079,091 483.739,666	23	479.107,191 483.744,908	28.585
24	479.125,054 483.744,446	25	479.132,446 483.740,136	8.557
26	479.143,214 483.742,987	27	479.166,604 483.746,344	23.63
28	479.170,409 483.749,7	29	479.170,409 483.760,441	10.741

** Lungimile segmentelor sunt determinate în planul de proiecție Stereo 70 și sunt rotunjite la 1 milimetru.

*** Distanța dintre puncte este formată din segmente cumulate ce sunt mai mici decât valoarea 1 milimetru.

**DATE DESPRE IMOBILUL NR. 1647**

Oficiul de Cadastru și Publicitate Imobiliară SIBIU
Biroul de Cadastru și Publicitate Imobiliară Agnita

A. Partea I. Descrierea imobilului

TEREN Extravilan

Adresa: Jud. Sibiu

Nr. Crt	Nr cadastral Nr. topografic	Suprafața* (mp)	Observații / Referințe
A1	100671	601	Sector cadastral:74 Teren neimprejmuit;

B. Partea II. Proprietari și acte

Inscrieri privitoare la dreptul de proprietate și alte drepturi reale	Referințe
2379 / 06/03/2017	
Act Notarial nr. 352, din 29/04/2010 emis de NP Sabadus Mariana (contract de vanzare-cumparare);	
B1	A1
Intabulare, drept de PROPRIETATE, dobandit prin Conventie, cota actuala 1/1 1) SC AGRORA SRL, CIF:14641510	

C. Partea III. SARCINI .

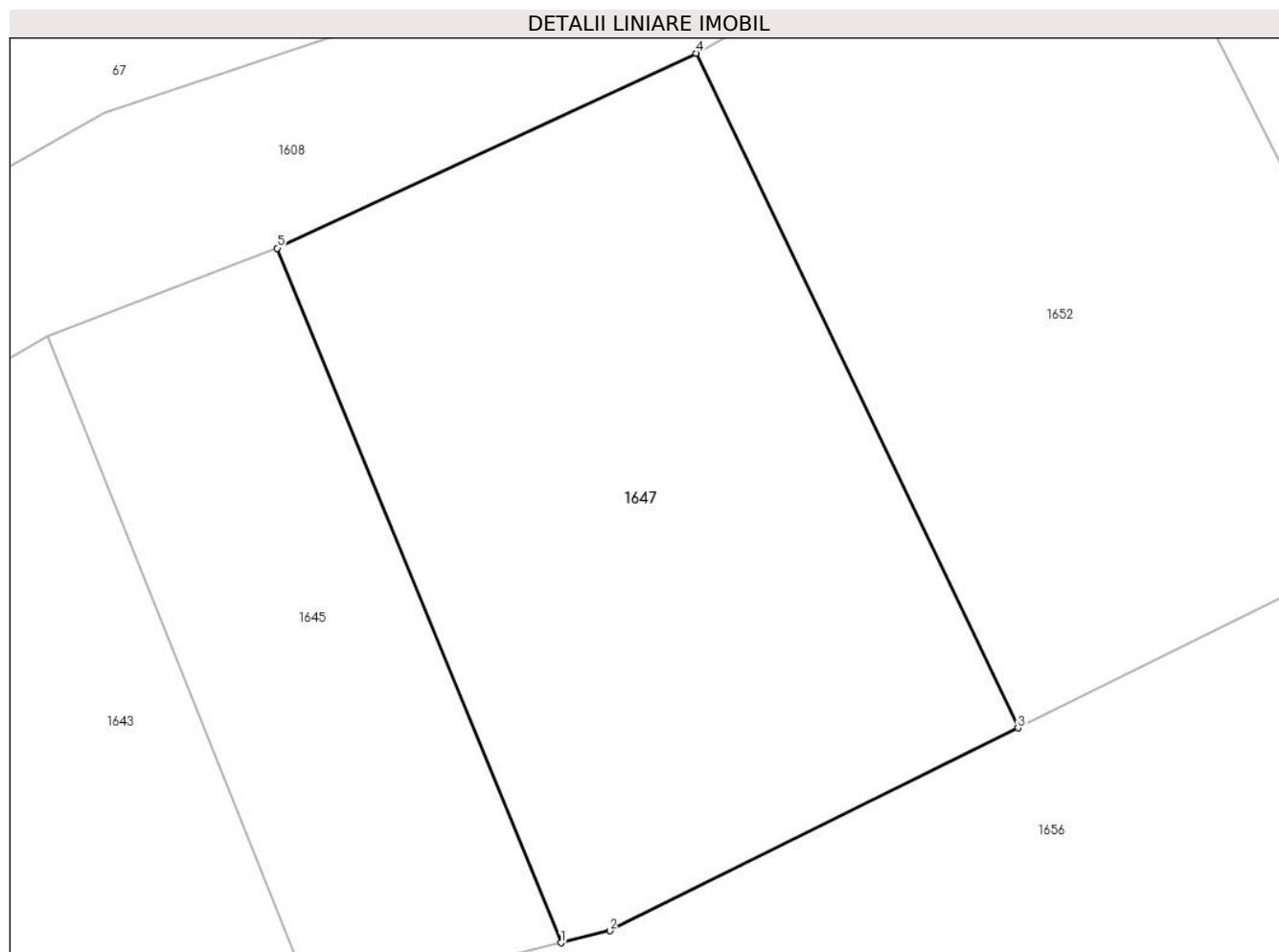
Inscrieri privind dezmembramintele dreptului de proprietate, drepturi reale de garanție și sarcini	Referințe
NU SUNT	

Anexa Nr. 1 La Partea I

Teren

Nr cadastral	Suprafața (mp)*	Observații / Referințe
100671	601	

* Suprafața este determinată în planul de proiecție Stereo 70.



Date referitoare la teren

Crt	Categorie folosință	Intravilan	Suprafața (mp)	Tarla	Parcelă	Nr. topo	Observații / Referințe
1	arabil	NU	601	111	3332/3	-	

Lungime Segmente

1) Valorile lungimilor segmentelor sunt obținute din proiecție în plan.

Punct început	X / Y	Punct sfârșit	X / Y	Lungime segment (** (m)
1	479.110,642 484.380,579	2	479.112,625 484.381,067	2.042
2	479.112,625 484.381,067	3	479.129,213 484.389,303	18.52
3	479.129,213 484.389,303	4	479.116,131 484.416,7	30.36
4	479.116,131 484.416,7	5	479.099,113 484.408,786	18.768
5	479.099,113 484.408,786	1	479.110,642 484.380,579	30.472

**** Lungimile segmentelor sunt determinate în planul de proiecție Stereo 70 și sunt rotunjite la 1 milimetru.**

***** Distanța dintre puncte este formată din segmente cumulate ce sunt mai mici decât valoarea 1 milimetru.**

**DATE DESPRE IMOBILUL NR. 1648**

Oficiul de Cadastru și Publicitate Imobiliară SIBIU
Biroul de Cadastru și Publicitate Imobiliară Agnita

A. Partea I. Descrierea imobilului

TEREN Extravilan

Adresa: Jud. Sibiu

Nr. Crt	Nr cadastral Nr. topografic	Suprafața* (mp)	Observații / Referințe
A1	100925	3.500	Sector cadastral:74 Teren neimprejmuit;

B. Partea II. Proprietari și acte

Inscrieri privitoare la dreptul de proprietate și alte drepturi reale	Referințe
8659 / 15/09/2015	
Act Notarial nr. 352, din 29/04/2010 emis de NP Sabadus Mariana (contract de vanzare-cumparare);	
B1	A1
Intabulare, drept de PROPRIETATE, dobandit prin Conventie, cota actuala 1/1 1) SC AGRORA SRL, CIF:14641510	

C. Partea III. SARCINI .

Inscrieri privind dezmembramintele dreptului de proprietate, drepturi reale de garanție și sarcini	Referințe
NU SUNT	

Anexa Nr. 1 La Partea I

Teren

Nr cadastral	Suprafața (mp)*	Observații / Referințe
100925	3.500	

* Suprafața este determinată în planul de proiecție Stereo 70.



Date referitoare la teren

Crt	Categorie folosință	Intra vilan	Suprafața (mp)	Tarla	Parcelă	Nr. topo	Observații / Referințe
1	arabil	NU	3.500	111	3310/1/4	-	

Lungime Segmente

1) Valorile lungimilor segmentelor sunt obținute din proiecție în plan.

Punct început	X / Y	Punct sfârșit	X / Y	Lungime segment (** (m)
1	479.086,25 484.277,671	2	479.122,912 484.106,371	175.179
2	479.122,912 484.106,371	3	479.142,074 484.112,908	20.246
3	479.142,074 484.112,908	4	479.105,356 484.283,582	174.579
4	479.105,356 484.283,582	1	479.086,25 484.277,671	19.999

** Lungimile segmentelor sunt determinate în planul de proiecție Stereo 70 și sunt rotunjite la 1 milimetru.

***** Distanţa dintre puncte este formată din segmente cumulate ce sunt mai mici decât valoarea 1 milimetru.**

**DATE DESPRE IMOBILUL NR. 1649**

Oficiul de Cadastru și Publicitate Imobiliară SIBIU
Biroul de Cadastru și Publicitate Imobiliară Agnita

A. Partea I. Descrierea imobilului

TEREN Extravilan

Adresa: Jud. Sibiu

Nr. Crt	Nr cadastral Nr. topografic	Suprafața* (mp)	Observații / Referințe
A1		20.028	Sector cadastral:74 Teren neimprejmuit;

B. Partea II. Proprietari și acte

Inscrieri privitoare la dreptul de proprietate și alte drepturi reale	Referințe
/	
Act Normativ nr. Legea 7, din 13/03/1997 emis de PARLAMENTUL ROMANIEI (CONFORM ART. 13 ALIN. 15);	
B1	Inscrierea provizorie, drept de PROPRIETATE, dobandit prin Lege, cota actuala 1/1
	1) COMUNA BRUIU , CIF:4480270, Proprietar neidentificat

C. Partea III. SARCINI .

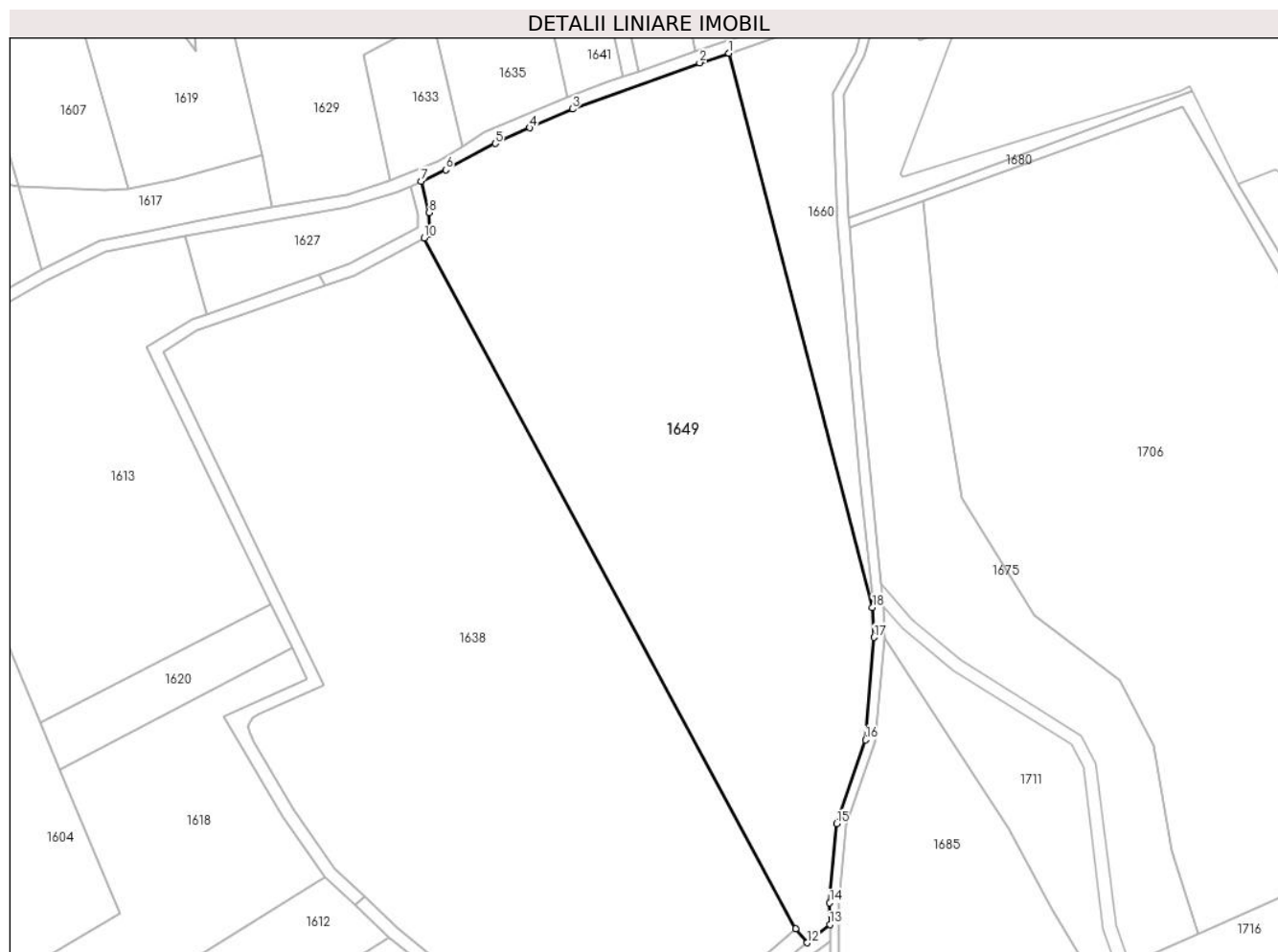
Inscrieri privind dezmembramintele dreptului de proprietate, drepturi reale de garanție și sarcini	Referințe
NU SUNT	

Anexa Nr. 1 La Partea I

Teren

Nr cadastral	Suprafața (mp)*	Observații / Referințe
	20.028	

* Suprafața este determinată în planul de proiecție Stereo 70.



Date referitoare la teren

Crt	Categorie folosință	Intravilan	Suprafața (mp)	Tarla	Parcelă	Nr. topo	Observații / Referințe
1	arabil	NU	20.028	111	3266/2	-	

Lungime Segmente

1) Valorile lungimilor segmentelor sunt obținute din proiecție în plan.

Punct început	X / Y	Punct sfârșit	X / Y	Lungime segment (** (m)
1	479.133,374 484.105,881	2	479.124,097 484.102,871	9.753
2	479.124,097 484.102,871	3	479.083,97 484.088,262	42.704
3	479.083,97 484.088,262	4	479.070,455 484.082,334	14.758
4	479.070,455 484.082,334	5	479.059,475 484.077,371	12.05
5	479.059,475 484.077,371	6	479.043,852 484.069,047	17.702

Punct început	X / Y	Punct sfârșit	X / Y	Lungime segment (** (m)
6	479.043,852 484.069,047	7	479.036,06 484.065,456	8.58
7	479.036,06 484.065,456	8	479.038,605 484.055,524	10.253
8	479.038,605 484.055,524	9	479.038,95 484.048,608	6.925
9	479.038,95 484.048,608	10	479.037,067 484.047,508	2.181
10	479.037,067 484.047,508	11	479.154,495 483.829,317	247.783
11	479.154,495 483.829,317	12	479.158,068 483.824,841	5.727
12	479.158,068 483.824,841	13	479.165,313 483.830,626	9.271
13	479.165,313 483.830,626	14	479.165,273 483.837,453	6.827
14	479.165,273 483.837,453	15	479.167,438 483.862,455	25.096
15	479.167,438 483.862,455	16	479.176,582 483.888,968	28.046
16	479.176,582 483.888,968	17	479.179,337 483.921,324	32.473
17	479.179,337 483.921,324	18	479.178,811 483.930,812	9.503
18	479.178,811 483.930,812	1	479.133,374 484.105,881	180.869

** Lungimile segmentelor sunt determinate în planul de proiecție Stereo 70 și sunt rotunjite la 1 milimetru.

*** Distanța dintre puncte este formată din segmente cumulate ce sunt mai mici decât valoarea 1 milimetru.

**DATE DESPRE IMOBILUL NR. 1650**

Oficiul de Cadastru și Publicitate Imobiliară SIBIU
Biroul de Cadastru și Publicitate Imobiliară Agnita

A. Partea I. Descrierea imobilului

TEREN Extravilan

Adresa: Jud. Sibiu

Nr. Crt	Nr cadastral Nr. topografic	Suprafața* (mp)	Observații / Referințe
A1	100700	5.870	Sector cadastral:74 Teren neimprejmuit;

B. Partea II. Proprietari și acte

Inscrieri privitoare la dreptul de proprietate și alte drepturi reale	Referințe
/	
Act Administrativ nr. 197/25, din 15/07/1994 emis de CJPSDPAT SIBIU (titlu de proprietate);	
B1	A1
Intabulare, drept de PROPRIETATE, dobandit prin Reconstituire, cota actuala 1/1 1) PAROHIA ORTODOXA ROMANA GHERDEAL, CIF:23532678	

C. Partea III. SARCINI .

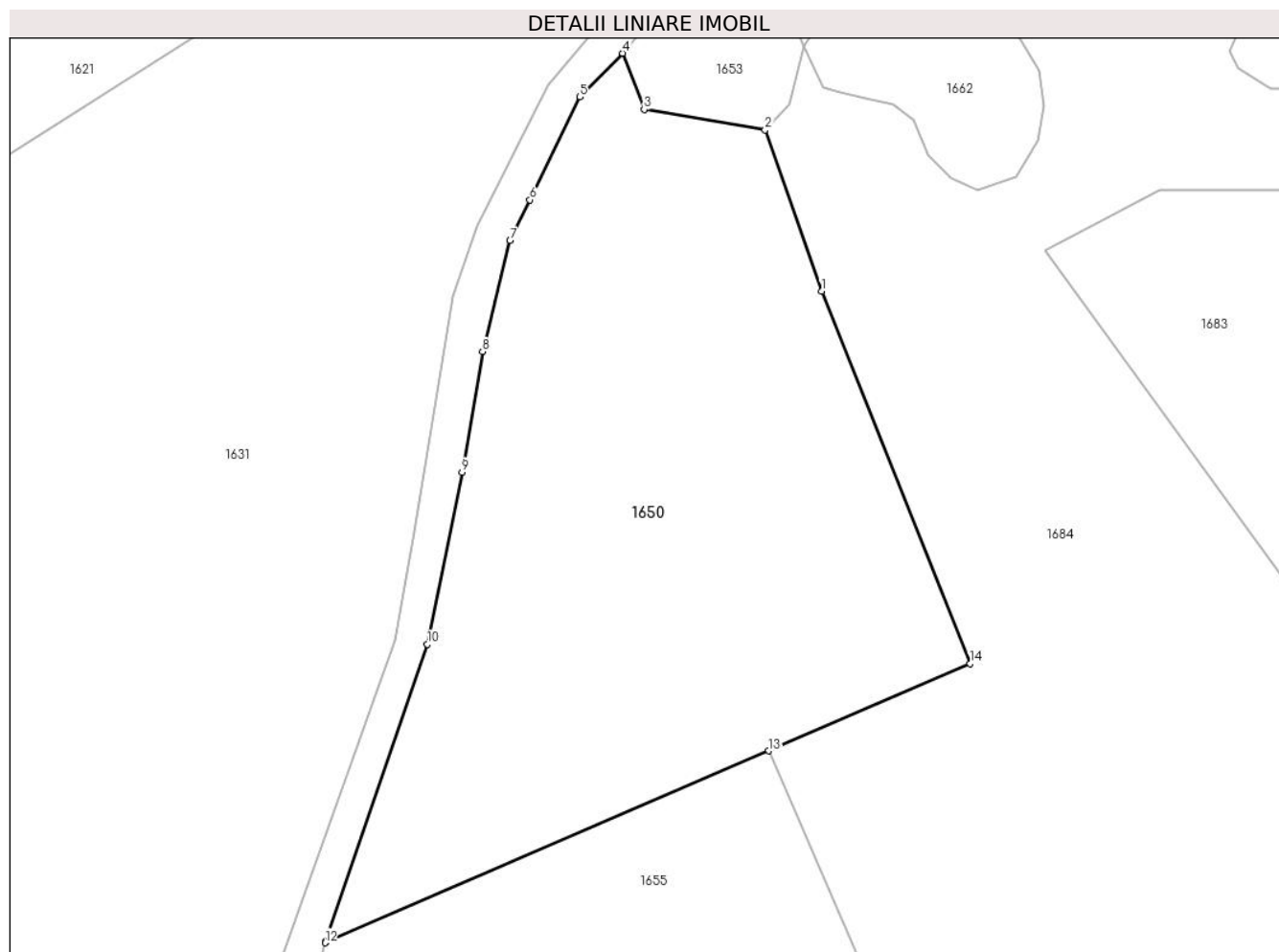
Inscrieri privind dezmembramintele dreptului de proprietate, drepturi reale de garanție și sarcini	Referințe
NU SUNT	

Anexa Nr. 1 La Partea I

Teren

Nr cadastral	Suprafața (mp)*	Observații / Referințe
100700	5.870	

* Suprafața este determinată în planul de proiecție Stereo 70.



Date referitoare la teren

Crt	Categorie folosință	Intra vilan	Suprafața (mp)	Tarla	Parcelă	Nr. topo	Observații / Referințe
1	arabil	NU	5.870	111	3268/9	-	Diferența de suprafața se află la ID 1631

Lungime Segmente

1) Valorile lungimilor segmentelor sunt obținute din proiecție în plan.

Punct început	X / Y	Punct sfârșit	X / Y	Lungime segment (** (m)
1	479.147,168 483.689,353	2	479.139,1 483.712,412	24.43
2	479.139,1 483.712,412	3	479.121,797 483.715,329	17.547
3	479.121,797 483.715,329	4	479.118,703 483.723,369	8.615
4	479.118,703 483.723,369	5	479.112,607 483.717,118	8.731
5	479.112,607 483.717,118	6	479.105,438 483.702,401	16.37

Punct început	X / Y	Punct sfârșit	X / Y	Lungime segment (** (m)
6	479.105,438 483.702,401	7	479.102,595 483.696,563	6.493
7	479.102,595 483.696,563	8	479.098,657 483.680,712	16.333
8	479.098,657 483.680,712	9	479.095,75 483.663,477	17.478
9	479.095,75 483.663,477	10	479.090,783 483.638,859	25.114
10	479.090,783 483.638,859	11	479.076,16 483.596,284	45.016
11	479.076,16 483.596,284	12	479.076,136 483.596,192	0.095
12	479.076,136 483.596,192	13	479.139,609 483.623,633	69.151
13	479.139,609 483.623,633	14	479.168,456 483.636,104	31.427
14	479.168,456 483.636,104	1	479.147,168 483.689,353	57.347

** Lungimile segmentelor sunt determinate în planul de proiecție Stereo 70 și sunt rotunjite la 1 milimetru.

*** Distanța dintre puncte este formată din segmente cumulate ce sunt mai mici decât valoarea 1 milimetru.

**DATE DESPRE IMOBILUL NR. 1651**

Oficiul de Cadastru și Publicitate Imobiliară SIBIU
Biroul de Cadastru și Publicitate Imobiliară Agnita

A. Partea I. Descrierea imobilului

TEREN Extravilan

Adresa: Jud. Sibiu

Nr. Crt	Nr cadastral Nr. topografic	Suprafața* (mp)	Observații / Referințe
A1		5.004	Sector cadastral:74 Teren neimprejmuit;

B. Partea II. Proprietari și acte

Inscrieri privitoare la dreptul de proprietate și alte drepturi reale	Referințe
/	
Act Normativ nr. Legea 7, din 13/03/1997 emis de PARLAMENTUL ROMANIEI (CONFORM ART. 13 ALIN. 15);	
B1	Inscrierea provizorie, drept de PROPRIETATE, dobandit prin Lege, cota actuala 1/1
	1) COMUNA BRUIU , CIF:4480270, Proprietar neidentificat

C. Partea III. SARCINI .

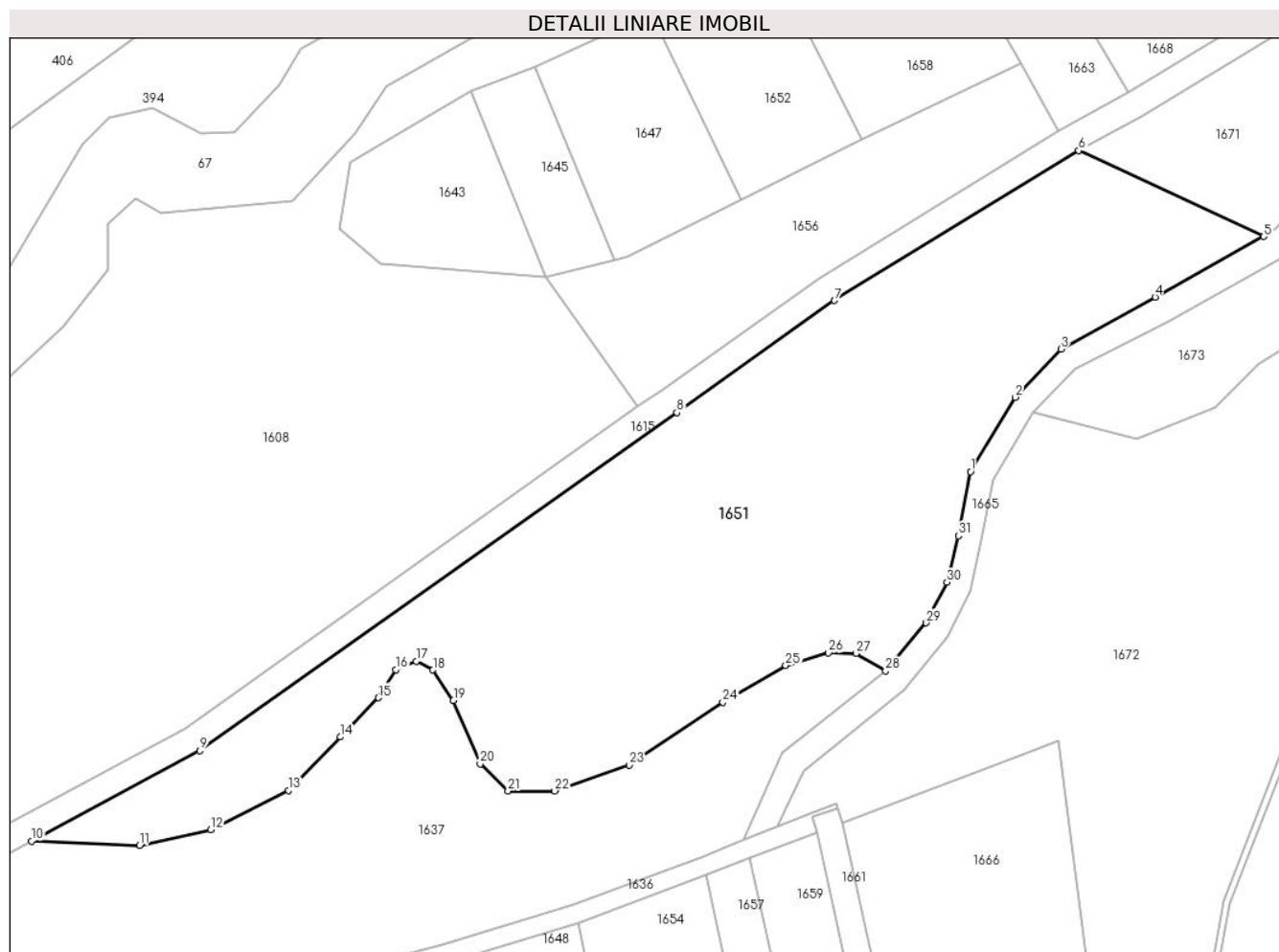
Inscrieri privind dezmembramintele dreptului de proprietate, drepturi reale de garanție și sarcini	Referințe
NU SUNT	

Anexa Nr. 1 La Partea I

Teren

Nr cadastral	Suprafața (mp)*	Observații / Referințe
	5.004	

* Suprafața este determinată în planul de proiecție Stereo 70.



Date referitoare la teren

Crt	Categorie folosință	Intravilan	Suprafața (mp)	Tarla	Parcelă	Nr. topo	Observații / Referințe
1	padure	NU	5.004	111	3328	-	Tufaris

Lungime Segmente

1) Valorile lungimilor segmentelor sunt obținute din proiecție în plan.

Punct început	X / Y	Punct sfârșit	X / Y	Lungime segment (** (m)
1	479.162,854 484.349,582	2	479.169,385 484.360,477	12.703
3	479.176,091 484.367,502	4	479.189,877 484.375,134	15.758
5	479.205,784 484.383,982	6	479.178,667 484.396,56	29.892
7	479.142,914 484.374,622	8	479.119,851 484.358,242	28.288
9	479.049,974 484.308,748	10	479.025,371 484.295,53	27.929

Punct început	X / Y	Punct sfârșit	X / Y	Lungime segment (** (m)
2	479.169,385 484.360,477	3	479.176,091 484.367,502	9.712
4	479.189,877 484.375,134	5	479.205,784 484.383,982	18.202
6	479.178,667 484.396,56	7	479.142,914 484.374,622	41.947
8	479.119,851 484.358,242	9	479.049,974 484.308,748	85.63
10	479.025,371 484.295,53	11	479.041,195 484.294,892	15.837

Punct început	X / Y	Punct sfârșit	X / Y	Lungime segment (** (m)
11	479.041,195 484.294,892	12	479.051,583 484.297,178	10.637
13	479.063,017 484.302,925	14	479.070,596 484.310,763	10.903
15	479.076,156 484.316,513	16	479.078,697 484.320,625	4.834
17	479.081,703 484.321,866	18	479.084,12 484.320,56	2.747
19	479.087,125 484.316,118	20	479.091,045 484.306,844	10.068
21	479.095,136 484.302,862	22	479.101,931 484.302,862	6.795
23	479.112,842 484.306,65	24	479.126,562 484.315,859	16.524
25	479.135,796 484.321,227	26	479.142,069 484.323,055	6.534
27	479.146,119 484.322,99	28	479.150,413 484.320,425	5.002
29	479.156,373 484.327,461	30	479.159,408 484.333,396	6.666
31	479.161,088 484.340,209	1	479.162,854 484.349,582	9.538

Punct început	X / Y	Punct sfârșit	X / Y	Lungime segment (** (m)
12	479.051,583 484.297,178	13	479.063,017 484.302,925	12.797
14	479.070,596 484.310,763	15	479.076,156 484.316,513	7.999
16	479.078,697 484.320,625	17	479.081,703 484.321,866	3.252
18	479.084,12 484.320,56	19	479.087,125 484.316,118	5.363
20	479.091,045 484.306,844	21	479.095,136 484.302,862	5.709
22	479.101,931 484.302,862	23	479.112,842 484.306,65	11.55
24	479.126,562 484.315,859	25	479.135,796 484.321,227	10.681
26	479.142,069 484.323,055	27	479.146,119 484.322,99	4.051
28	479.150,413 484.320,425	29	479.156,373 484.327,461	9.221
30	479.159,408 484.333,396	31	479.161,088 484.340,209	7.017

** Lungimile segmentelor sunt determinate în planul de proiecție Stereo 70 și sunt rotunjite la 1 milimetru.

*** Distanța dintre puncte este formată din segmente cumulate ce sunt mai mici decât valoarea 1 milimetru.

**DATE DESPRE IMOBILUL NR. 1652**

Oficiul de Cadastru și Publicitate Imobiliară SIBIU
Biroul de Cadastru și Publicitate Imobiliară Agnita

A. Partea I. Descrierea imobilului

TEREN Extravilan

Adresa: Jud. Sibiu

Nr. Crt	Nr cadastral Nr. topografic	Suprafața* (mp)	Observații / Referințe
A1	100672	601	Sector cadastral:74 Teren neimprejmuit;

B. Partea II. Proprietari și acte

Inscrieri privitoare la dreptul de proprietate și alte drepturi reale	Referințe
2101 / 11/03/2015	
Act Notarial nr. 344, din 10/03/2015 emis de NP BARBU LENUTA (contract de vanzare-cumparare);	
B1	A1
Intabulare, drept de PROPRIETATE, dobandit prin Conventie, cota actuala 1/1 1) SC AGRORA SRL, CIF:14641510	

C. Partea III. SARCINI .

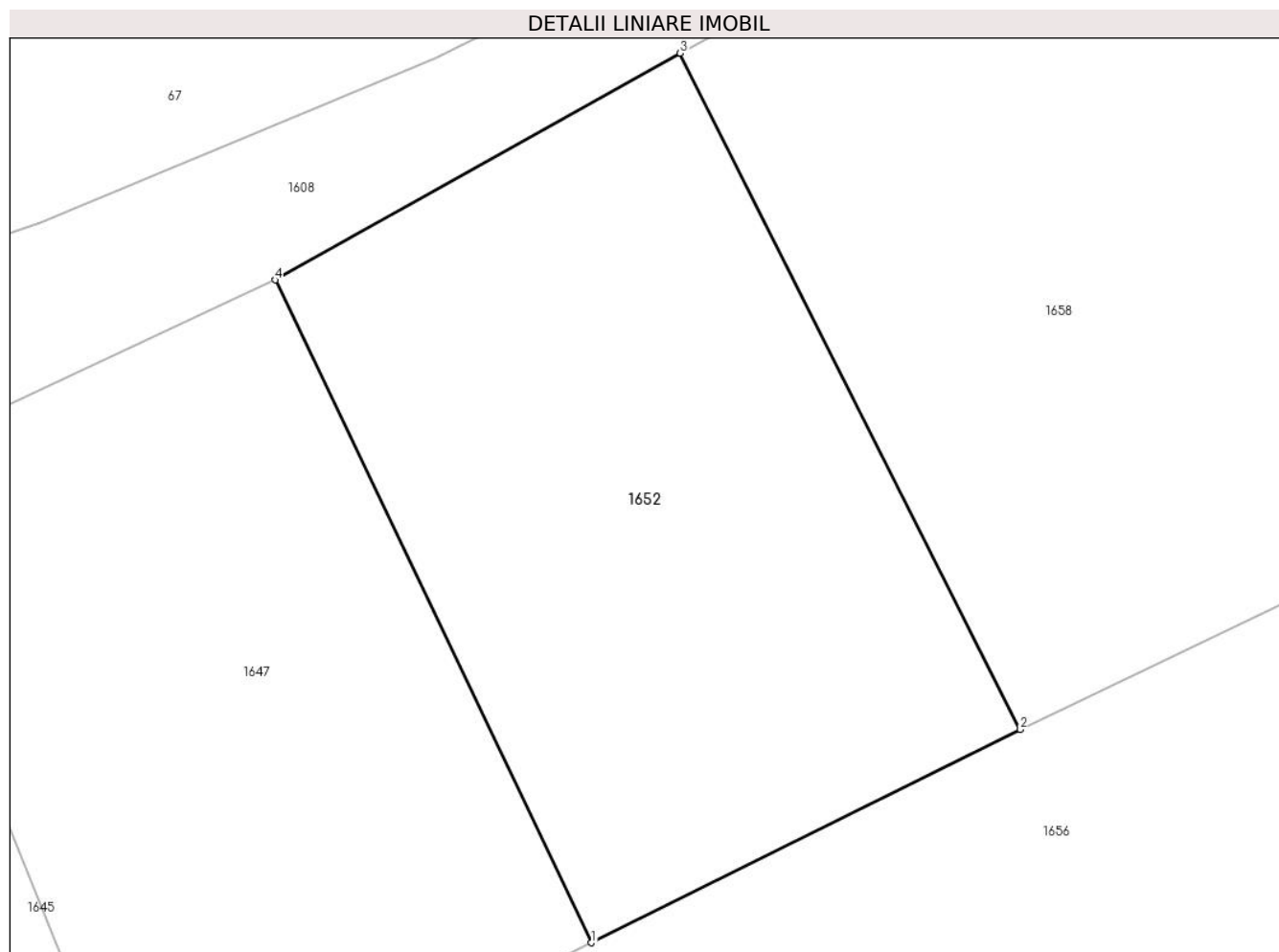
Inscrieri privind dezmembramintele dreptului de proprietate, drepturi reale de garanție și sarcini	Referințe
NU SUNT	

Anexa Nr. 1 La Partea I

Teren

Nr cadastral	Suprafața (mp)*	Observații / Referințe
100672	601	

* Suprafața este determinată în planul de proiecție Stereo 70.



Date referitoare la teren

Crt	Categorie folosință	Intra vilan	Suprafața (mp)	Tarla	Parcelă	Nr. topo	Observații / Referințe
1	arabil	NU	601	111	3332/4	-	

Lungime Segmente

1) Valorile lungimilor segmentelor sunt obținute din proiecție în plan.

Punct început	X / Y	Punct sfârșit	X / Y	Lungime segment (** (m)
1	479.129,213 484.389,303	2	479.146,96 484.398,114	19.814
2	479.146,96 484.398,114	3	479.132,891 484.426,076	31.302
3	479.132,891 484.426,076	4	479.116,131 484.416,7	19.204
4	479.116,131 484.416,7	1	479.129,213 484.389,303	30.36

** Lungimile segmentelor sunt determinate în planul de proiecție Stereo 70 și sunt rotunjite la 1 milimetru.

***** Distanţa dintre puncte este formată din segmente cumulate ce sunt mai mici decât valoarea 1 milimetru.**

**DATE DESPRE IMOBILUL NR. 1653**

Oficiul de Cadastru și Publicitate Imobiliară SIBIU
Biroul de Cadastru și Publicitate Imobiliară Agnita

A. Partea I. Descrierea imobilului

TEREN Extravilan

Adresa: Jud. Sibiu

Nr. Crt	Nr cadastral Nr. topografic	Suprafața* (mp)	Observații / Referințe
A1		402	Sector cadastral:74 Teren neimprejmuit;

B. Partea II. Proprietari și acte

Inscrieri privitoare la dreptul de proprietate și alte drepturi reale		Referințe
/		
Act Normativ nr. Legea 7, din 13/03/1997 emis de PARLAMENTUL ROMANIEI (CONFORM ART. 13 ALIN. 15);		
B1	Inscrierea provizorie, drept de PROPRIETATE, dobandit prin Lege, cota actuala 1/1 1) COMUNA BRUIU, CIF:4480270, Proprietar neidentificat	A1

C. Partea III. SARCINI .

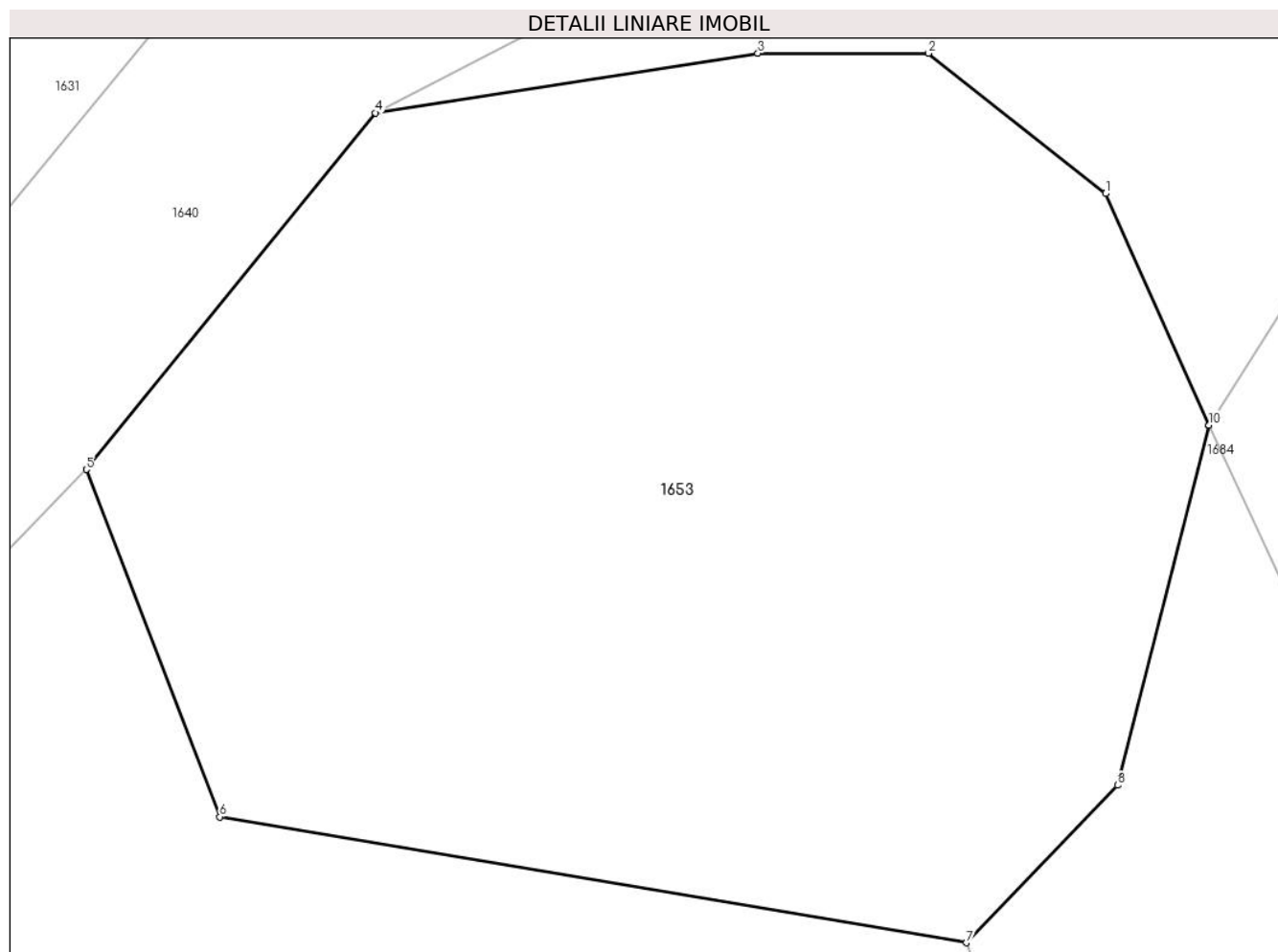
Inscrieri privind dezmembramintele dreptului de proprietate, drepturi reale de garanție și sarcini	Referințe
NU SUNT	

Anexa Nr. 1 La Partea I

Teren

Nr cadastral	Suprafața (mp)*	Observații / Referințe
	402	

* Suprafața este determinată în planul de proiecție Stereo 70.



Date referitoare la teren

Crt	Categorie folosință	Intra vilan	Suprafața (mp)	Tarla	Parcelă	Nr. topo	Observații / Referințe
1	padure	NU	402	111	3262	-	Tufaris

Lungime Segmente

1) Valorile lungimilor segmentelor sunt obținute din proiecție în plan.

Punct început	X / Y	Punct sfârșit	X / Y	Lungime segment (** (m)
1	479.142,32 483.729,759	2	479.138,223 483.733,008	5.229
2	479.138,223 483.733,008	3	479.134,266 483.733,008	3.957
3	479.134,266 483.733,008	4	479.125,405 483.731,628	8.968
4	479.125,405 483.731,628	5	479.118,703 483.723,369	10.636
5	479.118,703 483.723,369	6	479.121,797 483.715,329	8.615

Punct început	X / Y	Punct sfârșit	X / Y	Lungime segment (** (m)
6	479.121,797 483.715,329	7	479.139,1 483.712,412	17.547
7	479.139,1 483.712,412	8	479.142,603 483.716,058	5.056
8	479.142,603 483.716,058	9	479.144,722 483.724,39	8.598
9	479.144,722 483.724,39	10	479.144,722 483.724,392	0.002
10	479.144,722 483.724,392	1	479.142,32 483.729,759	5.88

** Lungimile segmentelor sunt determinate în planul de proiecție Stereo 70 și sunt rotunjite la 1 milimetru.

*** Distanța dintre puncte este formată din segmente cumulate ce sunt mai mici decât valoarea 1 milimetru.

**DATE DESPRE IMOBILUL NR. 1654**

Oficiul de Cadastru și Publicitate Imobiliară SIBIU
Biroul de Cadastru și Publicitate Imobiliară Agnita

A. Partea I. Descrierea imobilului

TEREN Extravilan

Adresa: Jud. Sibiu

Nr. Crt	Nr cadastral Nr. topografic	Suprafața* (mp)	Observații / Referințe
A1	100924	3.500	Sector cadastral:74 Teren neimprejmuit;

B. Partea II. Proprietari și acte

Inscrieri privitoare la dreptul de proprietate și alte drepturi reale		Referințe
/		
Act Notarial nr. 108, din 24/08/2016 emis de NP BARBU LENUTA (certificat de mostenitor);		
B1	Intabulare, drept de PROPRIETATE, dobandit prin Succesiune, cota actuala 1/2 1) ROTARU MARIA TALIA	A1
B2	Intabulare, drept de PROPRIETATE, dobandit prin Succesiune, cota actuala 1/2 1) VARGA GHEORGHE ION	A1

C. Partea III. SARCINI .

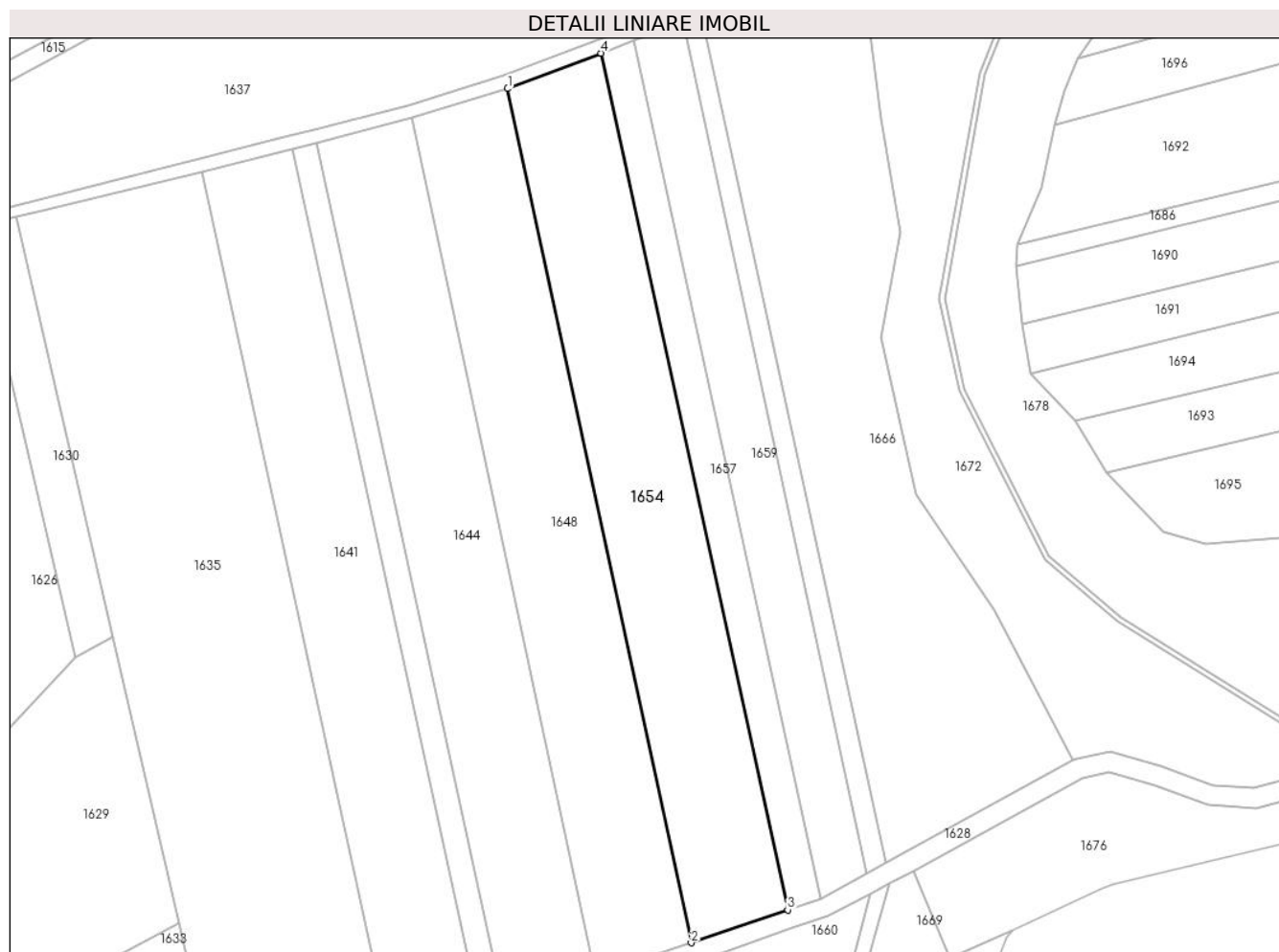
Inscrieri privind dezmembramintele dreptului de proprietate, drepturi reale de garanție și sarcini	Referințe
NU SUNT	

Anexa Nr. 1 La Partea I

Teren

Nr cadastral	Suprafața (mp)*	Observații / Referințe
100924	3.500	

* Suprafața este determinată în planul de proiecție Stereo 70.



Date referitoare la teren

Crt	Categorie folosință	Intra vilan	Suprafața (mp)	Tarla	Parcelă	Nr. topo	Observații / Referințe
1	arabil	NU	3.500	110	3310/1/3	-	

Lungime Segmente

1) Valorile lungimilor segmentelor sunt obținute din proiecție în plan.

Punct început	X / Y	Punct sfârșit	X / Y	Lungime segment (** (m)
1	479.105,356 484.283,582	2	479.142,074 484.112,908	174.579
2	479.142,074 484.112,908	3	479.161,366 484.119,489	20.384
3	479.161,366 484.119,489	4	479.124,062 484.290,662	175.191
4	479.124,062 484.290,662	1	479.105,356 484.283,582	20.001

** Lungimile segmentelor sunt determinate în planul de proiecție Stereo 70 și sunt rotunjite la 1 milimetru.

***** Distanţa dintre puncte este formată din segmente cumulate ce sunt mai mici decât valoarea 1 milimetru.**

**DATE DESPRE IMOBILUL NR. 1655**

Oficiul de Cadastru și Publicitate Imobiliară SIBIU
Biroul de Cadastru și Publicitate Imobiliară Agnita

A. Partea I. Descrierea imobilului

TEREN Extravilan

Adresa: Jud. Sibiu

Nr. Crt	Nr cadastral Nr. topografic	Suprafața* (mp)	Observații / Referințe
A1	100701	36.227	Sector cadastral:74 Teren neimprejmuit;

B. Partea II. Proprietari și acte

Inscrieri privitoare la dreptul de proprietate și alte drepturi reale		Referințe
8070 / 25/08/2015		
Act Administrativ nr. TP nr. 88/25, din 11/04/1994 emis de CJSIPT Sibiu (documentatie cadastrala receptionata sub nr. 13142/13-11-2014 de OCPI Sibiu;);		
B1	Intabulare, drept de PROPRIETATEpotr. L.18/1991, dobandit prin Constituire, cota actuala 1/1 1) RISNOVEANU MARIUS	A1

C. Partea III. SARCINI .

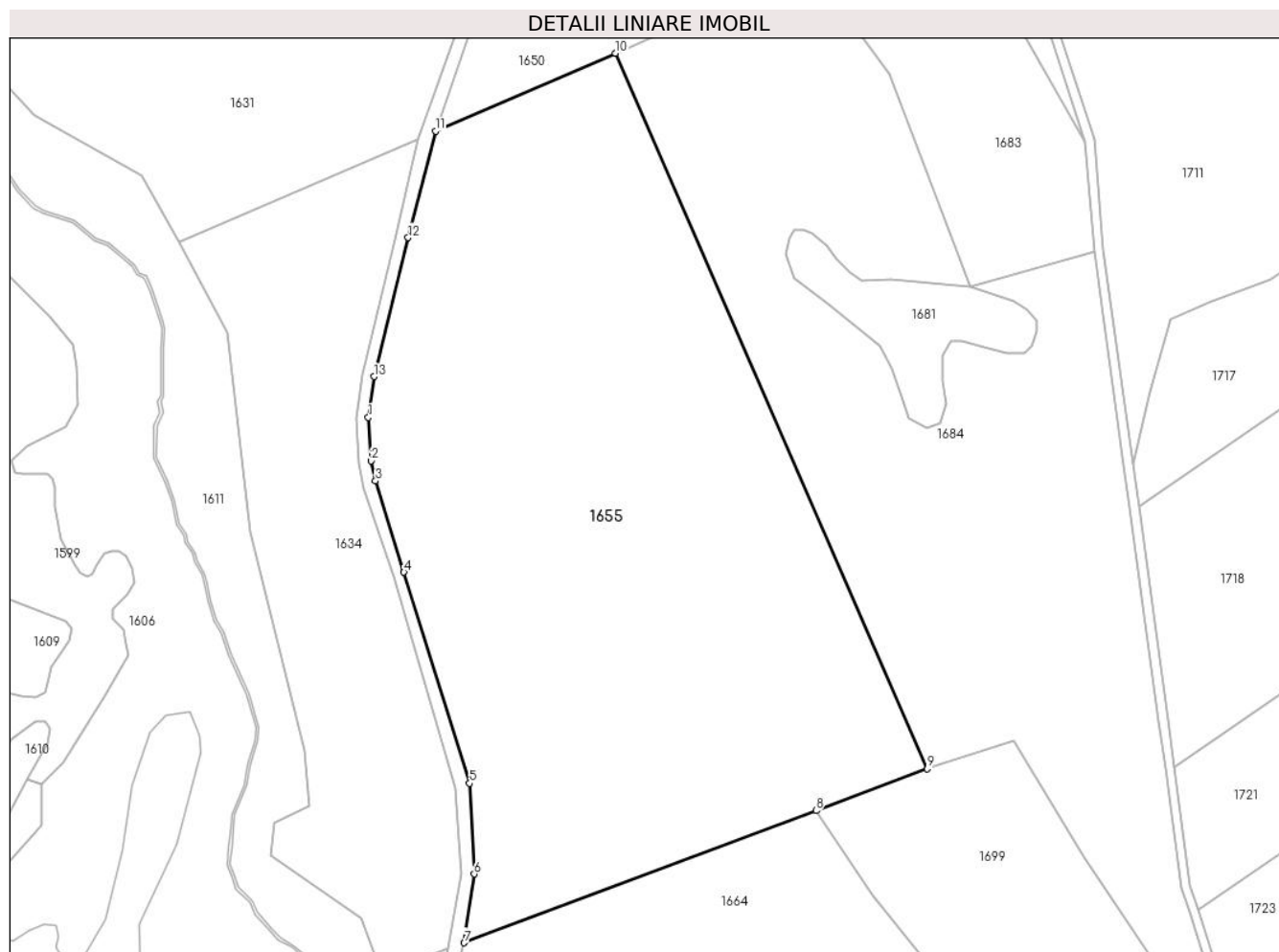
Inscrieri privind dezmembramintele dreptului de proprietate, drepturi reale de garanție și sarcini	Referințe
NU SUNT	

Anexa Nr. 1 La Partea I

Teren

Nr cadastral	Suprafața (mp)*	Observații / Referințe
100701	36.227	

* Suprafața este determinată în planul de proiecție Stereo 70.



Date referitoare la teren

Crt	Categorie folosință	Intravilan	Suprafața (mp)	Tarla	Parcelă	Nr. topo	Observații / Referințe
1	faneata	NU	36.227	108	3268/10	-	Diferenta de suprafata se afla la ID 1634

Lungime Segmente

1) Valorile lungimilor segmentelor sunt obținute din proiecție în plan.

Punct început	X / Y	Punct sfârșit	X / Y	Lungime segment (** (m)
1	479.052,43 483.495,197	2	479.053,468 483.479,857	15.375
2	479.053,468 483.479,857	3	479.054,972 483.472,793	7.222
3	479.054,972 483.472,793	4	479.064,995 483.440,615	33.703
4	479.064,995 483.440,615	5	479.088,187 483.366,15	77.993
5	479.088,187 483.366,15	6	479.089,832 483.334,186	32.006

Punct început	X / Y	Punct sfârșit	X / Y	Lungime segment (** (m)
6	479.089,832 483.334,186	7	479.086,206 483.309,937	24.519
7	479.086,206 483.309,937	8	479.210,419 483.356,57	132.678
8	479.210,419 483.356,57	9	479.249,583 483.371,273	41.833
9	479.249,583 483.371,273	10	479.139,609 483.623,633	275.281
10	479.139,609 483.623,633	11	479.076,136 483.596,192	69.151
11	479.076,136 483.596,192	12	479.066,44 483.558,59	38.832
12	479.066,44 483.558,59	13	479.054,436 483.509,594	50.445
13	479.054,436 483.509,594	1	479.052,43 483.495,197	14.536

** Lungimile segmentelor sunt determinate în planul de proiecție Stereo 70 și sunt rotunjite la 1 milimetru.

*** Distanța dintre puncte este formată din segmente cumulate ce sunt mai mici decât valoarea 1 milimetru.

**DATE DESPRE IMOBILUL NR. 1656**

Oficiul de Cadastru și Publicitate Imobiliară SIBIU
Biroul de Cadastru și Publicitate Imobiliară Agnita

A. Partea I. Descrierea imobilului

TEREN Extravilan

Adresa: Jud. Sibiu

Nr. Crt	Nr cadastral Nr. topografic	Suprafața* (mp)	Observații / Referințe
A1		1.163	Sector cadastral:74 Teren neimprejmuit;

B. Partea II. Proprietari și acte

Inscrieri privitoare la dreptul de proprietate și alte drepturi reale		Referințe
/		
Act Normativ nr. Legea 7, din 13/03/1997 emis de PARLAMENTUL ROMANIEI (CONFORM ART. 13 ALIN. 15);		
B1	Inscrierea provizorie, drept de PROPRIETATE, dobandit prin Lege, cota actuala 1/1 1) COMUNA BRUIU , CIF:4480270, Proprietar neidentificat	A1

C. Partea III. SARCINI .

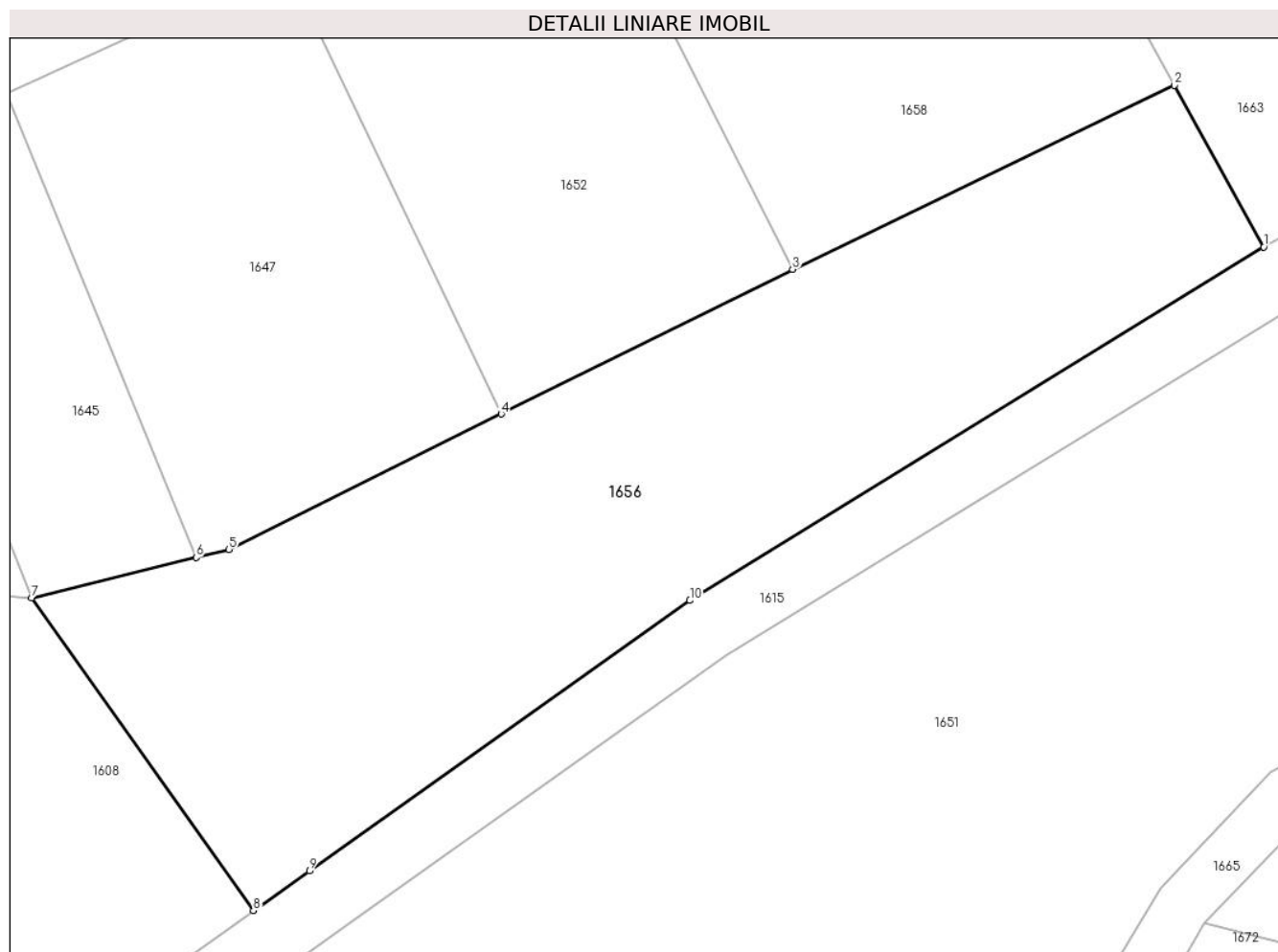
Inscrieri privind dezmembramintele dreptului de proprietate, drepturi reale de garanție și sarcini	Referințe
NU SUNT	

Anexa Nr. 1 La Partea I

Teren

Nr cadastral	Suprafața (mp)*	Observații / Referințe
	1.163	

* Suprafața este determinată în planul de proiecție Stereo 70.



Date referitoare la teren

Crt	Categorie folosință	Intravilan	Suprafața (mp)	Tarla	Parcelă	Nr. topo	Observații / Referințe
1	arabil	NU	1.163	111	3176/9	-	

Lungime Segmente

1) Valorile lungimilor segmentelor sunt obținute din proiecție în plan.

Punct început	X / Y	Punct sfârșit	X / Y	Lungime segment (** (m)
1	479.175,646 484.399,466	2	479.170,206 484.409,302	11.24
2	479.170,206 484.409,302	3	479.146,96 484.398,114	25.798
3	479.146,96 484.398,114	4	479.129,213 484.389,303	19.814
4	479.129,213 484.389,303	5	479.112,625 484.381,067	18.52
5	479.112,625 484.381,067	6	479.110,642 484.380,579	2.042

Punct început	X / Y	Punct sfârșit	X / Y	Lungime segment (** (m)
6	479.110,642 484.380,579	7	479.100,624 484.378,113	10.317
7	479.100,624 484.378,113	8	479.114,135 484.359,089	23.334
8	479.114,135 484.359,089	9	479.117,535 484.361,503	4.17
9	479.117,535 484.361,503	10	479.140,705 484.377,959	28.419
10	479.140,705 484.377,959	1	479.175,646 484.399,466	41.03

** Lungimile segmentelor sunt determinate în planul de proiecție Stereo 70 și sunt rotunjite la 1 milimetru.

*** Distanța dintre puncte este formată din segmente cumulate ce sunt mai mici decât valoarea 1 milimetru.

**DATE DESPRE IMOBILUL NR. 1657**

Oficiul de Cadastru și Publicitate Imobiliară SIBIU
Biroul de Cadastru și Publicitate Imobiliară Agnita

A. Partea I. Descrierea imobilului

TEREN Extravilan

Adresa: Jud. Sibiu

Nr. Crt	Nr cadastral Nr. topografic	Suprafața* (mp)	Observații / Referințe
A1	100923	1.200	Sector cadastral:74 Teren neimprejmuit;

B. Partea II. Proprietari și acte

Inscrieri privitoare la dreptul de proprietate și alte drepturi reale	Referințe
4469 / 04/04/2016	
Act Notarial nr. 421, din 04/04/2016 emis de NP Radu Vasile Eugen (contract de vanzare-cumparare);	
B1	A1
Intabulare, drept de PROPRIETATE, dobandit prin Conventie, cota actuala 1/1 1) SC AGRORA SRL, CIF:14641510	

C. Partea III. SARCINI .

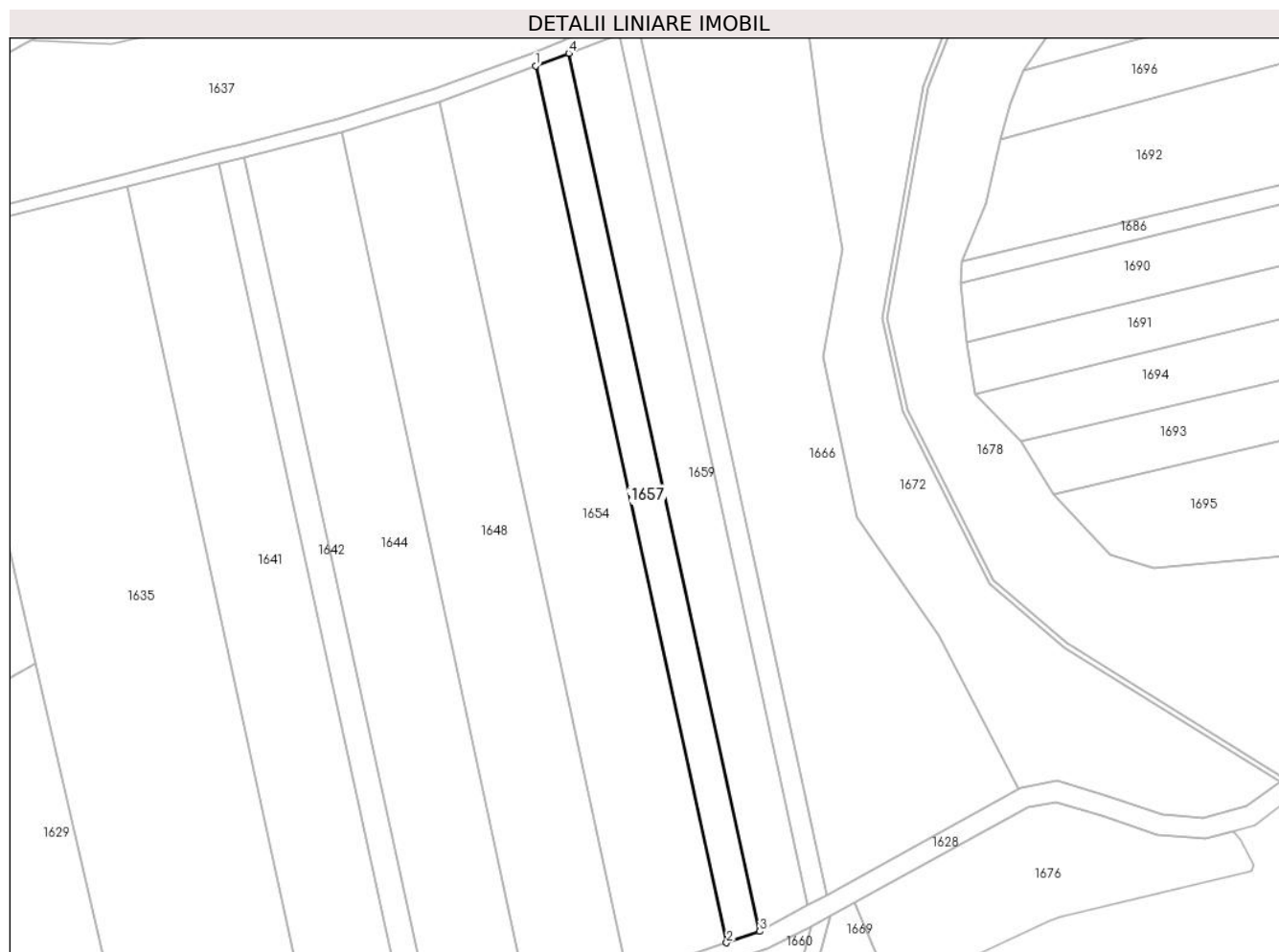
Inscrieri privind dezmembramintele dreptului de proprietate, drepturi reale de garanție și sarcini	Referințe
NU SUNT	

Anexa Nr. 1 La Partea I

Teren

Nr cadastral	Suprafața (mp)*	Observații / Referințe
100923	1.200	

* Suprafața este determinată în planul de proiecție Stereo 70.



Date referitoare la teren

Crt	Categorie folosință	Intra vilan	Suprafața (mp)	Tarla	Parcelă	Nr. topo	Observații / Referințe
1	arabil	NU	1.200	111	3310/1/2	-	

Lungime Segmente

1) Valorile lungimilor segmentelor sunt obținute din proiecție în plan.

Punct început	X / Y	Punct sfârșit	X / Y	Lungime segment (** (m)
1	479.124,062 484.290,662	2	479.161,366 484.119,489	175.191
2	479.161,366 484.119,489	3	479.167,88 484.121,711	6.883
3	479.167,88 484.121,711	4	479.130,542 484.293,115	175.424
4	479.130,542 484.293,115	1	479.124,062 484.290,662	6.929

** Lungimile segmentelor sunt determinate în planul de proiecție Stereo 70 și sunt rotunjite la 1 milimetru.

***** Distanţa dintre puncte este formată din segmente cumulate ce sunt mai mici decât valoarea 1 milimetru.**

**DATE DESPRE IMOBILUL NR. 1658**

Oficiul de Cadastru și Publicitate Imobiliară SIBIU
Biroul de Cadastru și Publicitate Imobiliară Agnita

A. Partea I. Descrierea imobilului

TEREN Extravilan

Adresa: Jud. Sibiu

Nr. Crt	Nr cadastral Nr. topografic	Suprafața* (mp)	Observații / Referințe
A1	100673	805	Sector cadastral:74 Teren neimprejmuit;

B. Partea II. Proprietari și acte

Inscrieri privitoare la dreptul de proprietate și alte drepturi reale		Referințe
/		
Act Notarial nr. 566, din 16/07/2009 emis de NP SALOMIE IOAN CRISTIAN (contract de vanzare-cumparare);		
B1	Intabulare, drept de PROPRIETATE, dobandit prin Conventie, cota actuala 1/1 1) SC SOBIS SOLUTIONS SRL, CIF:12018818	A1

C. Partea III. SARCINI .

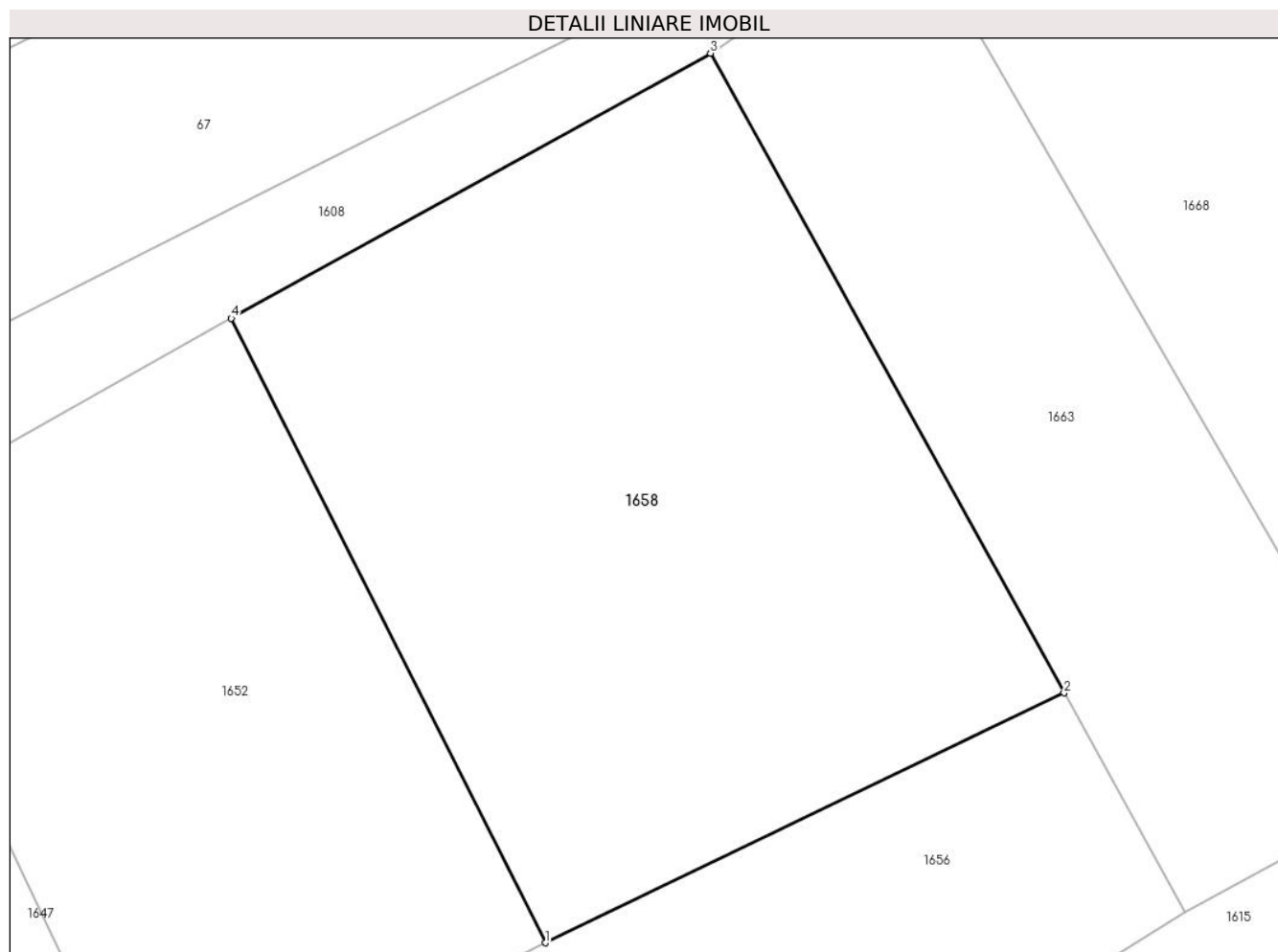
Inscrieri privind dezmembramintele dreptului de proprietate, drepturi reale de garanție și sarcini	Referințe
NU SUNT	

Anexa Nr. 1 La Partea I

Teren

Nr cadastral	Suprafața (mp)*	Observații / Referințe
100673	805	

* Suprafața este determinată în planul de proiecție Stereo 70.



Date referitoare la teren

Crt	Categorie folosință	Intra vilan	Suprafața (mp)	Tarla	Parcelă	Nr. topo	Observații / Referințe
1	arabil	NU	805	111	3332/5	-	Nr. tarla gresit in TP

Lungime Segmente

1) Valorile lungimilor segmentelor sunt obținute din proiecție în plan.

Punct început	X / Y	Punct sfârșit	X / Y	Lungime segment (** (m)
1	479.146,96 484.398,114	2	479.170,206 484.409,302	25.798
2	479.170,206 484.409,302	3	479.154,361 484.437,944	32.733
3	479.154,361 484.437,944	4	479.132,891 484.426,076	24.532
4	479.132,891 484.426,076	1	479.146,96 484.398,114	31.302

** Lungimile segmentelor sunt determinate în planul de proiecție Stereo 70 și sunt rotunjite la 1 milimetru.

***** Distanţa dintre puncte este formată din segmente cumulate ce sunt mai mici decât valoarea 1 milimetru.**

**DATE DESPRE IMOBILUL NR. 1659**

Oficiul de Cadastru și Publicitate Imobiliară SIBIU
Biroul de Cadastru și Publicitate Imobiliară Agnita

A. Partea I. Descrierea imobilului

TEREN Extravilan

Adresa: Jud. Sibiu

Nr. Crt	Nr cadastral Nr. topografic	Suprafața* (mp)	Observații / Referințe
A1	100922	1.800	Sector cadastral:74 Teren neimprejmuit;

B. Partea II. Proprietari și acte

Inscrieri privitoare la dreptul de proprietate și alte drepturi reale		Referințe
8671 / 15/09/2015		
Act Notarial nr. 365, din 20/02/2009 emis de NP Schneider-Chelemen Eleonora-Sonia (incheiere de indreptare a erorii materiale nr. 2827/07.05.2009 NP Schneider-Chelemen Eleonora-Sonia,);		
B1	Intabulare, drept de PROPRIETATEcumparare, dobandit prin Conventie, cota actuala 1/1 1) SC AGRORA SRL, CIF:14641510	A1

C. Partea III. SARCINI .

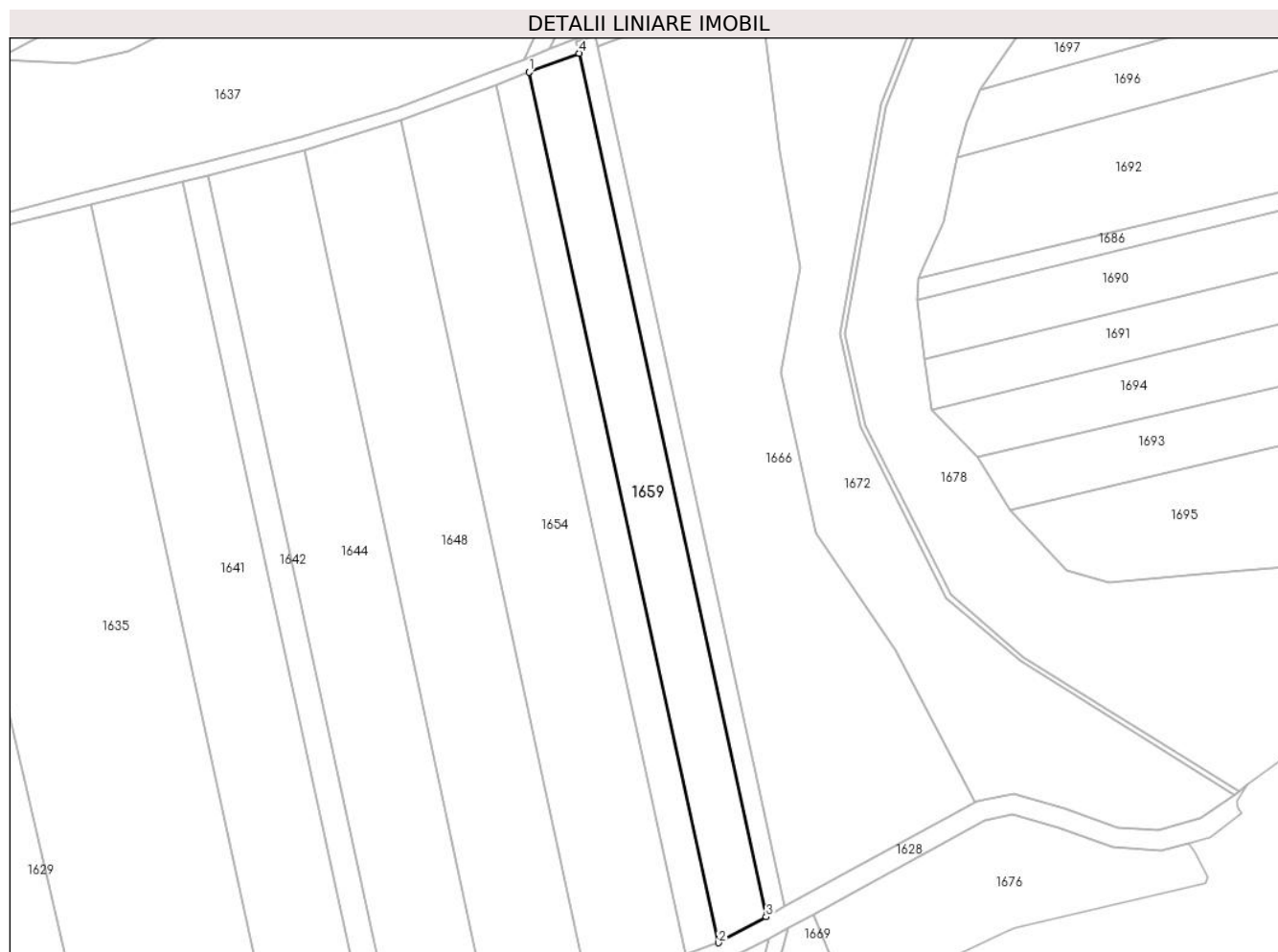
Inscrieri privind dezmembramintele dreptului de proprietate, drepturi reale de garanție și sarcini	Referințe
NU SUNT	

Anexa Nr. 1 La Partea I

Teren

Nr cadastral	Suprafața (mp)*	Observații / Referințe
100922	1.800	

* Suprafața este determinată în planul de proiecție Stereo 70.



Date referitoare la teren

Crt	Categorie folosință	Intravilan	Suprafața (mp)	Tarla	Parcelă	Nr. topo	Observații / Referințe
1	arabil	NU	1.800	111	3310/1/1	-	

Lungime Segmente

1) Valorile lungimilor segmentelor sunt obținute din proiecție în plan.

Punct început	X / Y	Punct sfârșit	X / Y	Lungime segment (** (m)
1	479.130,542 484.293,115	2	479.167,88 484.121,711	175.424
2	479.167,88 484.121,711	3	479.177,227 484.126,83	10.657
3	479.177,227 484.126,83	4	479.140,368 484.296,833	173.953
4	479.140,368 484.296,833	1	479.130,542 484.293,115	10.506

** Lungimile segmentelor sunt determinate în planul de proiecție Stereo 70 și sunt rotunjite la 1 milimetru.

***** Distanţa dintre puncte este formată din segmente cumulate ce sunt mai mici decât valoarea 1 milimetru.**

**DATE DESPRE IMOBILUL NR. 1660**

Oficiul de Cadastru și Publicitate Imobiliară SIBIU
Biroul de Cadastru și Publicitate Imobiliară Agnita

A. Partea I. Descrierea imobilului

TEREN Extravilan

Adresa: Jud. Sibiu

Nr. Crt	Nr cadastral Nr. topografic	Suprafața* (mp)	Observații / Referințe
A1		3.000	Sector cadastral:74 Teren neimprejmuit;

B. Partea II. Proprietari și acte

Inscrieri privitoare la dreptul de proprietate și alte drepturi reale	Referințe
/	
Act Normativ nr. Legea 7, din 13/03/1997 emis de PARLAMENTUL ROMANIEI (CONFORM ART. 13 ALIN. 15);	
B1	Inscrierea provizorie, drept de PROPRIETATE, dobandit prin Lege, cota actuala 1/1
	1) COMUNA BRUIU , CIF:4480270, Proprietar neidentificat

C. Partea III. SARCINI .

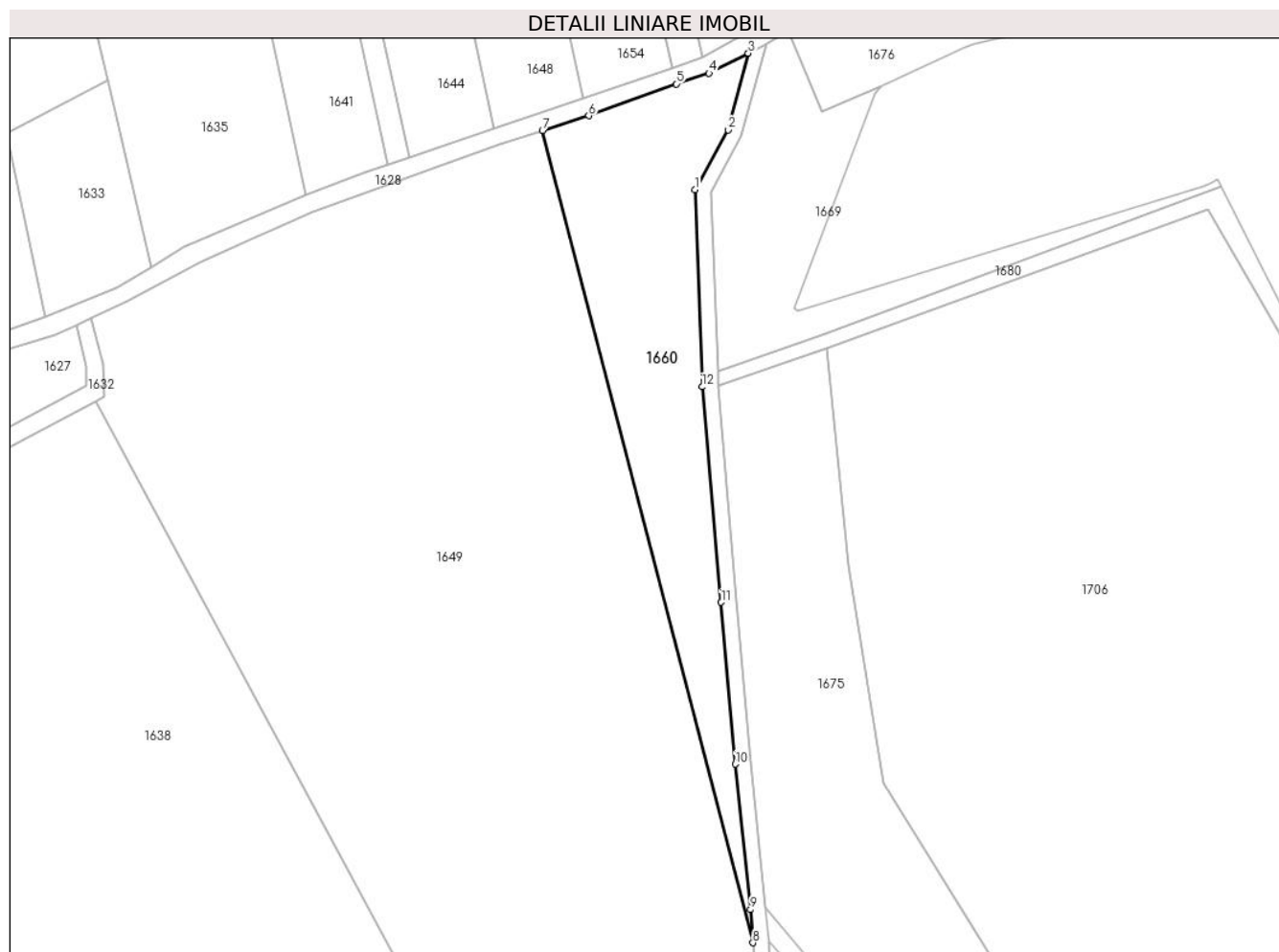
Inscrieri privind dezmembramintele dreptului de proprietate, drepturi reale de garanție și sarcini	Referințe
NU SUNT	

Anexa Nr. 1 La Partea I

Teren

Nr cadastral	Suprafața (mp)*	Observații / Referințe
	3.000	

* Suprafața este determinată în planul de proiecție Stereo 70.



Date referitoare la teren

Crt	Categorie folosință	Intra vilan	Suprafața (mp)	Tarla	Parcelă	Nr. topo	Observații / Referințe
1	faneata	NU	3.000	111	3267	-	

Lungime Segmente

1) Valorile lungimilor segmentelor sunt obținute din proiecție în plan.

Punct început	X / Y	Punct sfârșit	X / Y	Lungime segment (** (m)
1	479.166,262 484.093,175	2	479.173,433 484.106,072	14.757
2	479.173,433 484.106,072	3	479.177,792 484.122,579	17.073
3	479.177,792 484.122,579	4	479.169,322 484.118,276	9.5
4	479.169,322 484.118,276	5	479.162,25 484.115,976	7.437
5	479.162,25 484.115,976	6	479.143,365 484.109,122	20.09

Punct început	X / Y	Punct sfârșit	X / Y	Lungime segment (** (m)
6	479.143,365 484.109,122	7	479.133,374 484.105,881	10.504
7	479.133,374 484.105,881	8	479.178,811 483.930,812	180.869
8	479.178,811 483.930,812	9	479.178,285 483.937,949	7.156
9	479.178,285 483.937,949	10	479.174,983 483.969,315	31.539
10	479.174,983 483.969,315	11	479.171,959 484.004,197	35.013
11	479.171,959 484.004,197	12	479.167,838 484.050,65	46.635
12	479.167,838 484.050,65	1	479.166,262 484.093,175	42.554

** Lungimile segmentelor sunt determinate în planul de proiecție Stereo 70 și sunt rotunjite la 1 milimetru.

*** Distanța dintre puncte este formată din segmente cumulate ce sunt mai mici decât valoarea 1 milimetru.

**DATE DESPRE IMOBILUL NR. 1661**

Oficiul de Cadastru și Publicitate Imobiliară SIBIU
Biroul de Cadastru și Publicitate Imobiliară Agnita

A. Partea I. Descrierea imobilului

TEREN Extravilan

Adresa: Jud. Sibiu

Nr. Crt	Nr cadastral Nr. topografic	Suprafața* (mp)	Observații / Referințe
A1		700	Sector cadastral:74 Teren neimprejmuit;

B. Partea II. Proprietari și acte

Inscrieri privitoare la dreptul de proprietate și alte drepturi reale	Referințe
/	
Act Normativ nr. HG 978, din 19/09/2002 emis de GUVERNUL ROMANIEI (HOTARARE);	
B1	A1
Intabulare, drept de PROPRIETATE, dobandit prin Lege, cota actuala 1/1	
1) COMUNA BRUIU, CIF:4480270, Domeniu public	

C. Partea III. SARCINI .

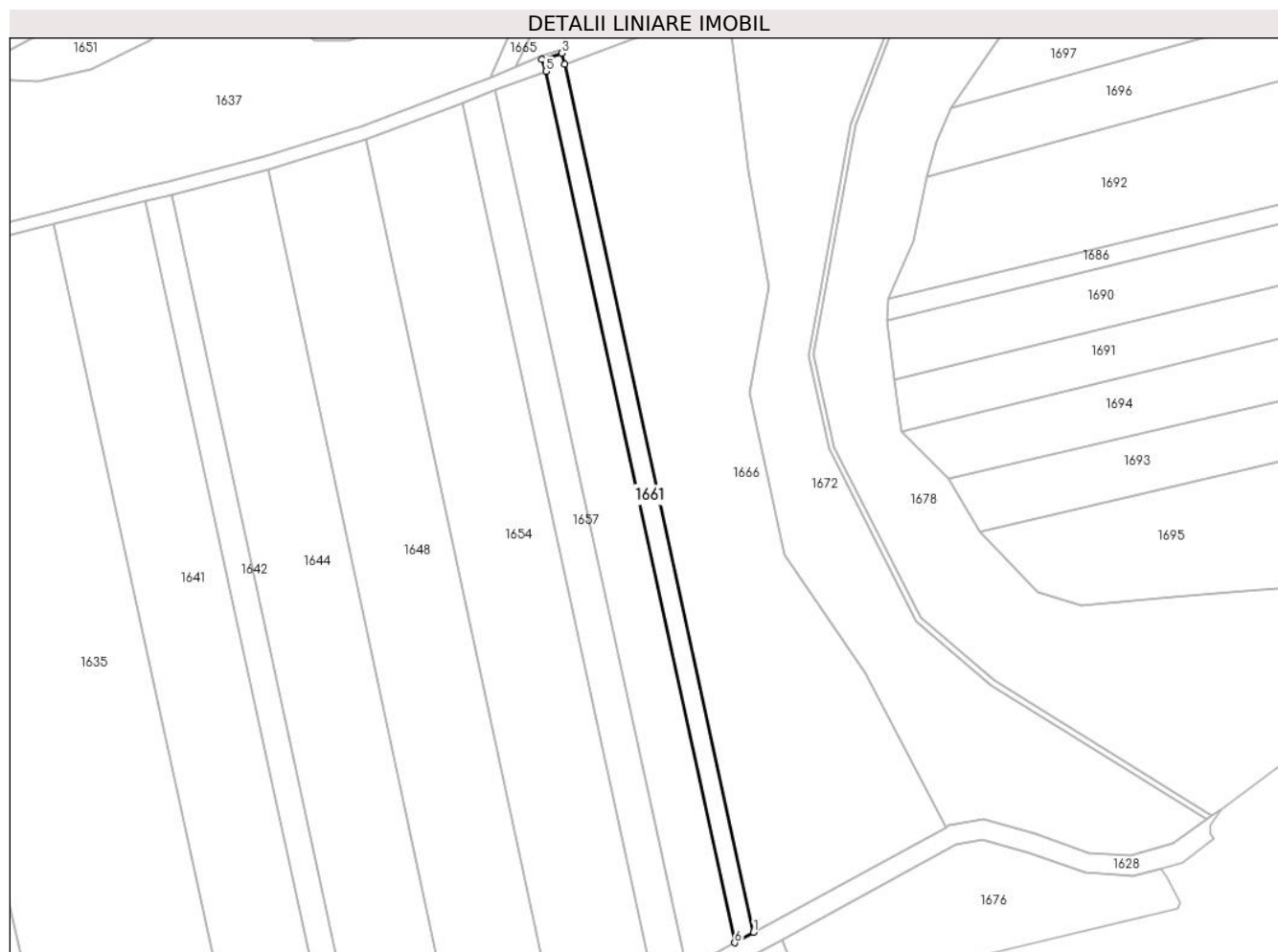
Inscrieri privind dezmembramintele dreptului de proprietate, drepturi reale de garanție și sarcini	Referințe
NU SUNT	

Anexa Nr. 1 La Partea I

Teren

Nr cadastral	Suprafața (mp)*	Observații / Referințe
	700	

* Suprafața este determinată în planul de proiecție Stereo 70.



Date referitoare la teren

Crt	Categorie folosință	Intravilan	Suprafața (mp)	Tarla	Parcelă	Nr. topo	Observații / Referințe
1	drum	NU	700	111	3311	-	

Lungime Segmente

1) Valorile lungimilor segmentelor sunt obținute din proiecție în plan.

Punct început	X / Y	Punct sfârșit	X / Y	Lungime segment (** (m)
1	479.180,888 484.128,835	2	479.144,106 484.298,248	173.36
2	479.144,106 484.298,248	3	479.143,459 484.300,364	2.213
3	479.143,459 484.300,364	4	479.139,627 484.299,128	4.026
4	479.139,627 484.299,128	5	479.140,368 484.296,833	2.412
5	479.140,368 484.296,833	6	479.177,227 484.126,83	173.953

Punct început	X / Y	Punct sfârșit	X / Y	Lungime segment (** (m)
6	479.177,227 484.126,83	1	479.180,888 484.128,835	4.174

** Lungimile segmentelor sunt determinate în planul de proiecție Stereo 70 și sunt rotunjite la 1 milimetru.

*** Distanța dintre puncte este formată din segmente cumulate ce sunt mai mici decât valoarea 1 milimetru.

**DATE DESPRE IMOBILUL NR. 1662**

Oficiul de Cadastru și Publicitate Imobiliară SIBIU
Biroul de Cadastru și Publicitate Imobiliară Agnita

A. Partea I. Descrierea imobilului

TEREN Extravilan

Adresa: Jud. Sibiu

Nr. Crt	Nr cadastral Nr. topografic	Suprafața* (mp)	Observații / Referințe
A1		668	Sector cadastral:74 Teren neimprejmuit;

B. Partea II. Proprietari și acte

Inscrieri privitoare la dreptul de proprietate și alte drepturi reale		Referințe
/		
Act Normativ nr. Legea 7, din 13/03/1997 emis de PARLAMENTUL ROMANIEI (CONFORM ART. 13 ALIN. 15);		
B1	Inscrierea provizorie, drept de PROPRIETATE, dobandit prin Lege, cota actuala 1/1 1) COMUNA BRUIU, CIF:4480270, Proprietar neidentificat	A1

C. Partea III. SARCINI .

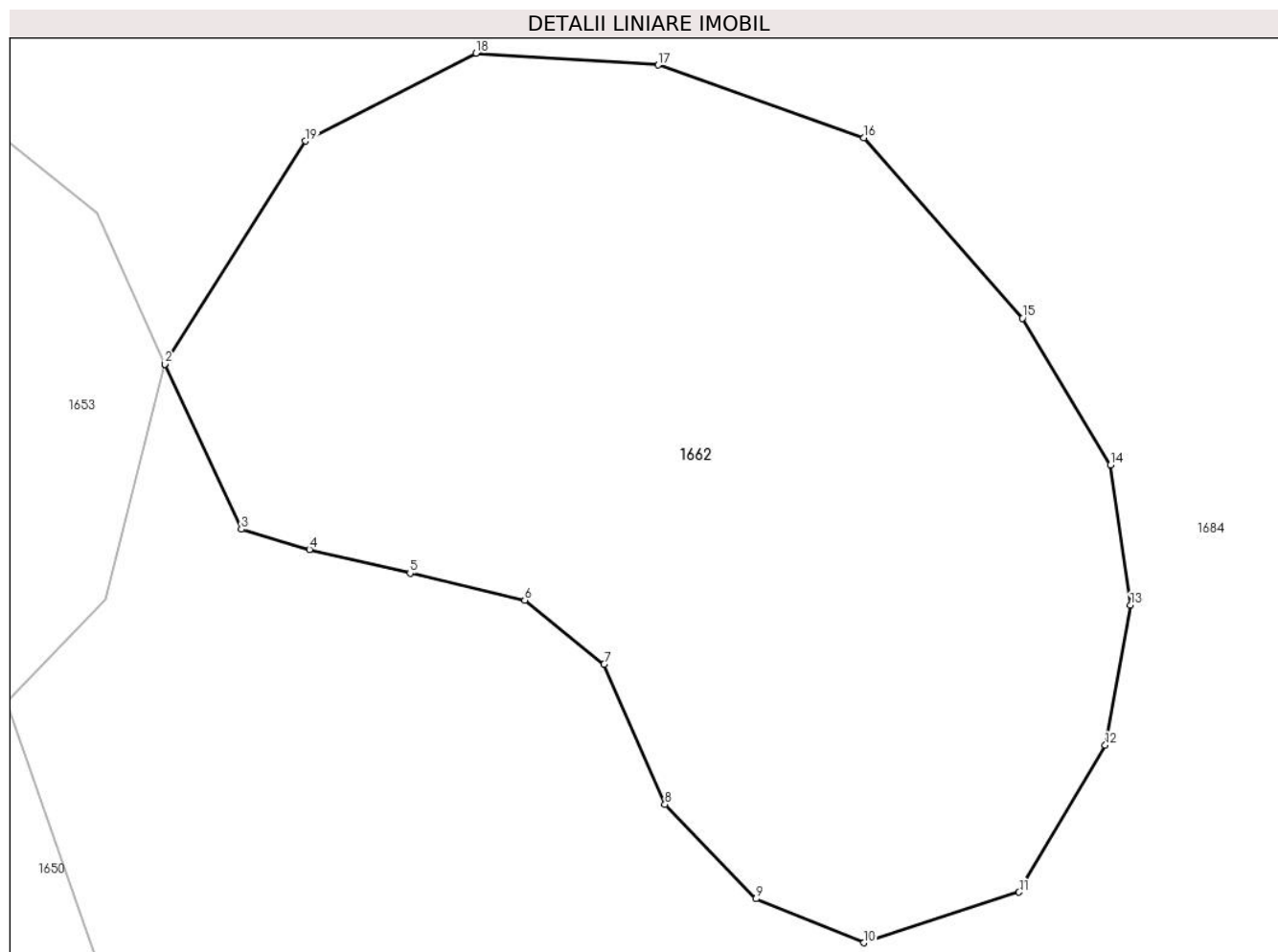
Inscrieri privind dezmembramintele dreptului de proprietate, drepturi reale de garanție și sarcini	Referințe
NU SUNT	

Anexa Nr. 1 La Partea I

Teren

Nr cadastral	Suprafața (mp)*	Observații / Referințe
	668	

* Suprafața este determinată în planul de proiecție Stereo 70.



Date referitoare la teren

Crt	Categorie folosință	Intravilan	Suprafața (mp)	Tarla	Parcelă	Nr. topo	Observații / Referințe
1	padure	NU	668	111	3261	-	Tufaris

Lungime Segmente

1) Valorile lungimilor segmentelor sunt obținute din proiecție în plan.

Punct început	X / Y	Punct sfârșit	X / Y	Lungime segment (** (m)
1	479.144,722 483.724,392	2	479.144,722 483.724,39	0.002
2	479.144,722 483.724,39	3	479.147,434 483.718,54	6.449
3	479.147,434 483.718,54	4	479.149,852 483.717,823	2.522
4	479.149,852 483.717,823	5	479.153,417 483.716,985	3.662
5	479.153,417 483.716,985	6	479.157,485 483.716,028	4.179

Punct început	X / Y	Punct sfârșit	X / Y	Lungime segment (** (m)
6	479.157,485 483.716,028	7	479.160,297 483.713,755	3.616
7	479.160,297 483.713,755	8	479.162,451 483.708,791	5.411
8	479.162,451 483.708,791	9	479.165,681 483.705,442	4.653
9	479.165,681 483.705,442	10	479.169,51 483.703,887	4.133
10	479.169,51 483.703,887	11	479.175,014 483.705,681	5.789
11	479.175,014 483.705,681	12	479.178,066 483.710,884	6.032
12	479.178,066 483.710,884	13	479.178,963 483.715,848	5.044
13	479.178,963 483.715,848	14	479.178,245 483.720,812	5.016
14	479.178,245 483.720,812	15	479.175,134 483.726,015	6.062
15	479.175,134 483.726,015	16	479.169,51 483.732,415	8.52
16	479.169,51 483.732,415	17	479.162,211 483.734,986	7.739
17	479.162,211 483.734,986	18	479.155,75 483.735,405	6.475
18	479.155,75 483.735,405	19	479.149,708 483.732,295	6.795
19	479.149,708 483.732,295	1	479.144,722 483.724,392	9.344

** Lungimile segmentelor sunt determinate în planul de proiecție Stereo 70 și sunt rotunjite la 1 milimetru.

*** Distanța dintre puncte este formată din segmente cumulate ce sunt mai mici decât valoarea 1 milimetru.

**DATE DESPRE IMOBILUL NR. 1663**

Oficiul de Cadastru și Publicitate Imobiliară SIBIU
Biroul de Cadastru și Publicitate Imobiliară Agnita

A. Partea I. Descrierea imobilului

TEREN Extravilan

Adresa: Jud. Sibiu

Nr. Crt	Nr cadastral Nr. topografic	Suprafața* (mp)	Observații / Referințe
A1	100674	502	Sector cadastral:74 Teren neimprejmuit;

B. Partea II. Proprietari și acte

Inscrieri privitoare la dreptul de proprietate și alte drepturi reale	Referințe
/	
Act Notarial nr. 1427, din 29/08/2008 emis de NP BARBU LENUTA (act de partaj);	
B1	A1
Intabulare, drept de PROPRIETATE, dobandit prin lesire Din Indiviziune, cota actuala 1/1 1) CRISAN LIDIA	

C. Partea III. SARCINI .

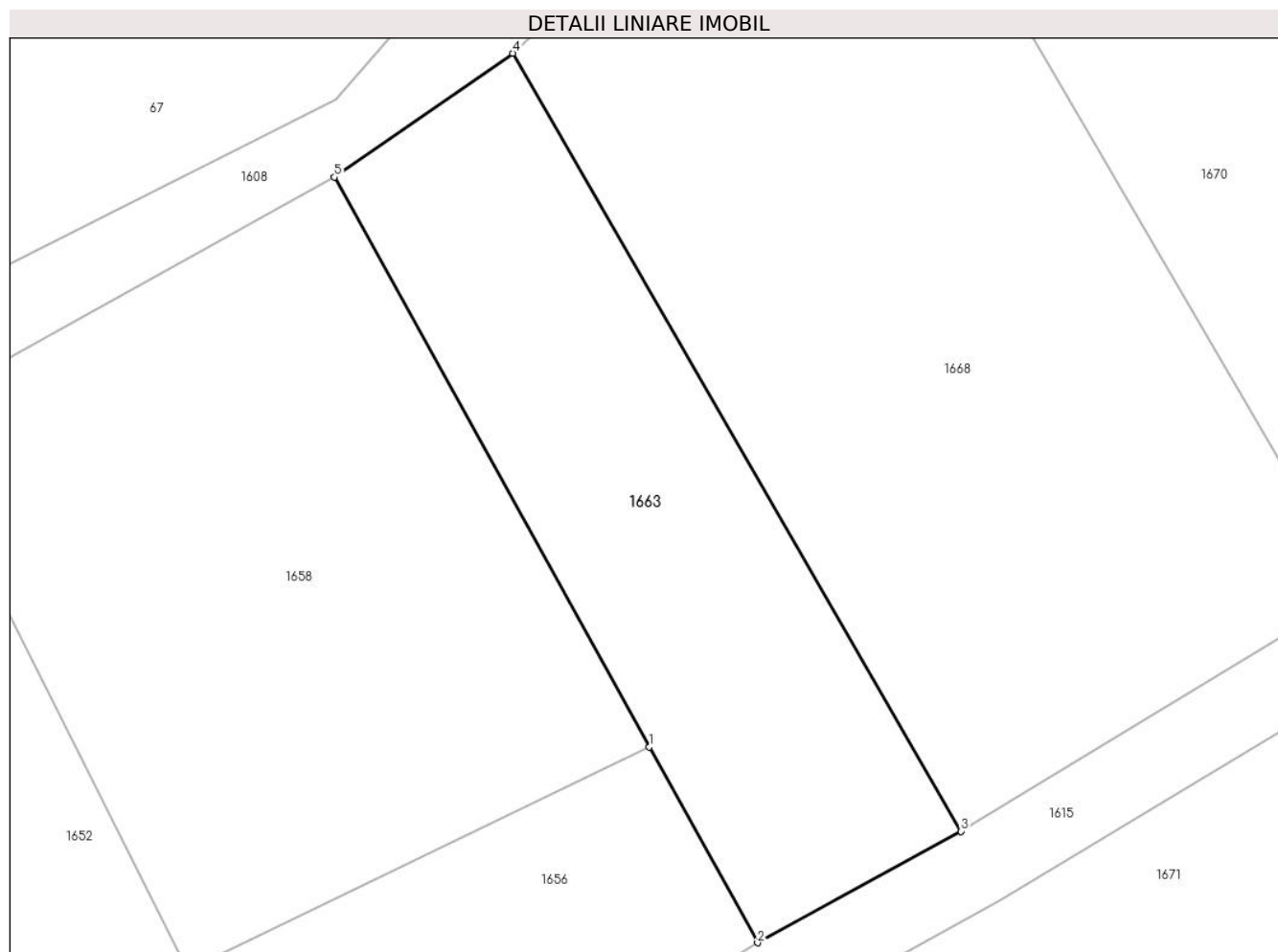
Inscrieri privind dezmembramintele dreptului de proprietate, drepturi reale de garanție și sarcini	Referințe
NU SUNT	

Anexa Nr. 1 La Partea I

Teren

Nr cadastral	Suprafața (mp)*	Observații / Referințe
100674	502	

* Suprafața este determinată în planul de proiecție Stereo 70.



Date referitoare la teren

Crt	Categorie folosință	Intra vilan	Suprafața (mp)	Tarla	Parcelă	Nr. topo	Observații / Referințe
1	arabil	NU	502	111	3332/6	-	

Lungime Segmente

1) Valorile lungimilor segmentelor sunt obținute din proiecție în plan.

Punct început	X / Y	Punct sfârșit	X / Y	Lungime segment (** (m)
1	479.170,206 484.409,302	2	479.175,646 484.399,466	11.24
2	479.175,646 484.399,466	3	479.185,871 484.405,068	11.659
3	479.185,871 484.405,068	4	479.163,333 484.444,173	45.135
4	479.163,333 484.444,173	5	479.154,361 484.437,944	10.922
5	479.154,361 484.437,944	1	479.170,206 484.409,302	32.733

**** Lungimile segmentelor sunt determinate în planul de proiecție Stereo 70 și sunt rotunjite la 1 milimetru.**

***** Distanța dintre puncte este formată din segmente cumulate ce sunt mai mici decât valoarea 1 milimetru.**

**DATE DESPRE IMOBILUL NR. 1664**

Oficiul de Cadastru și Publicitate Imobiliară SIBIU
Biroul de Cadastru și Publicitate Imobiliară Agnita

A. Partea I. Descrierea imobilului

TEREN Extravilan

Adresa: Jud. Sibiu

Nr. Crt	Nr cadastral Nr. topografic	Suprafața* (mp)	Observații / Referințe
A1	102033	33.800	Sector cadastral:74 Teren neimprejmuit;

B. Partea II. Proprietari și acte

Inscrieri privitoare la dreptul de proprietate și alte drepturi reale	Referințe
3168 / 01/03/2022	
Act Notarial nr. 42, din 19/05/2010 emis de NP Iacob Corina Elena (contract de vanzare-cumparare);	
B1	A1
Intabulare, drept de PROPRIETATE, dobandit prin Conventie, cota actuala 1/1 1) SC AGRORA SRL, CIF:14641510	

C. Partea III. SARCINI .

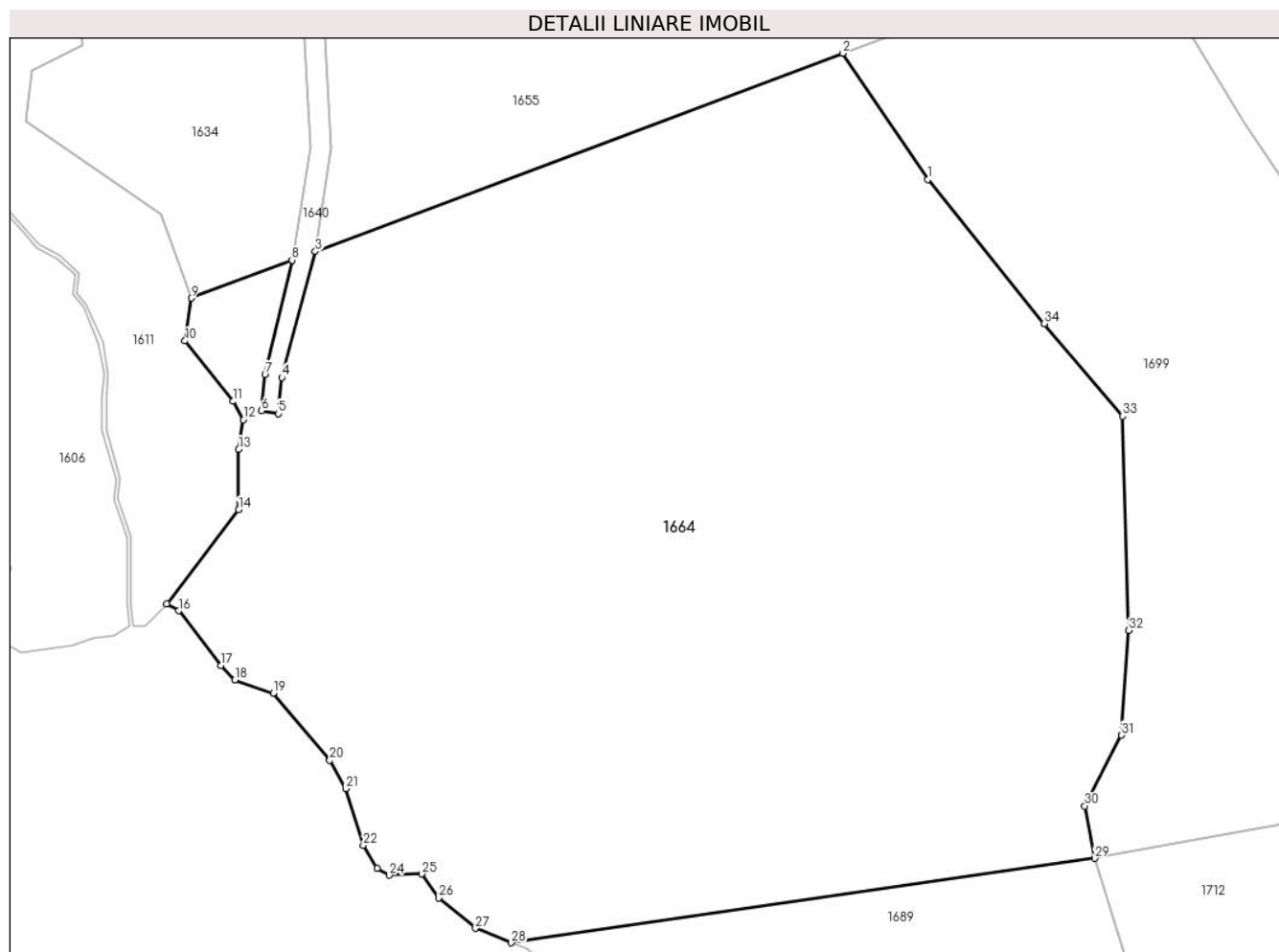
Inscrieri privind dezmembramintele dreptului de proprietate, drepturi reale de garanție și sarcini	Referințe
NU SUNT	

Anexa Nr. 1 La Partea I

Teren

Nr cadastral	Suprafața (mp)*	Observații / Referințe
102033	33.800	

* Suprafața este determinată în planul de proiecție Stereo 70.



Date referitoare la teren

Crt	Categorie folosință	Intravilan	Suprafața (mp)	Tarla	Parcelă	Nr. topo	Observații / Referințe
1	faneata	NU	33.800	111	3263/3	-	

Lungime Segmente

1) Valorile lungimilor segmentelor sunt obținute din proiecție în plan.

Punct început	X / Y	Punct sfârșit	X / Y	Lungime segment (** (m)
1	479.230,451 483.326,869	2	479.210,419 483.356,57	35.825
3	479.086,206 483.309,937	4	479.078,298 483.280,26	30.713
5	479.077,442 483.271,782	6	479.073,488 483.272,438	4.008
7	479.074,345 483.280,924	8	479.080,72 483.307,878	27.698
9	479.056,989 483.298,967	10	479.055,521 483.288,895	10.178

Punct început	X / Y	Punct sfârșit	X / Y	Lungime segment (** (m)
2	479.210,419 483.356,57	3	479.086,206 483.309,937	132.678
4	479.078,298 483.280,26	5	479.077,442 483.271,782	8.521
6	479.073,488 483.272,438	7	479.074,345 483.280,924	8.529
8	479.080,72 483.307,878	9	479.056,989 483.298,967	25.349
10	479.055,521 483.288,895	11	479.066,809 483.274,666	18.163

Punct început	X / Y	Punct sfârșit	X / Y	Lungime segment (** (m)
11	479.066,809 483.274,666	12	479.069,228 483.270,37	4.93
13	479.068,153 483.263,39	14	479.068,153 483.249,161	14.229
15	479.051,23 483.227,073	16	479.054,061 483.225,391	3.293
17	479.063,993 483.212,549	18	479.067,295 483.209,173	4.722
19	479.076,288 483.206,06	20	479.089,59 483.190,225	20.681
21	479.093,386 483.183,582	22	479.097,514 483.170,246	13.96
23	479.100,717 483.164,801	24	479.103,642 483.163,176	3.346
25	479.111,226 483.163,492	26	479.115,32 483.157,824	6.992
27	479.123,895 483.150,711	28	479.132,337 483.147,303	9.104
29	479.269,691 483.167,157	30	479.267,364 483.179,5	12.56
31	479.275,991 483.196,136	32	479.277,666 483.220,754	24.675
33	479.276,299 483.271,209	34	479.257,782 483.292,957	28.563

Punct început	X / Y	Punct sfârșit	X / Y	Lungime segment (** (m)
12	479.069,228 483.270,37	13	479.068,153 483.263,39	7.062
14	479.068,153 483.249,161	15	479.051,23 483.227,073	27.826
16	479.054,061 483.225,391	17	479.063,993 483.212,549	16.235
18	479.067,295 483.209,173	19	479.076,288 483.206,06	9.517
20	479.089,59 483.190,225	21	479.093,386 483.183,582	7.651
22	479.097,514 483.170,246	23	479.100,717 483.164,801	6.317
24	479.103,642 483.163,176	25	479.111,226 483.163,492	7.591
26	479.115,32 483.157,824	27	479.123,895 483.150,711	11.141
28	479.132,337 483.147,303	29	479.269,691 483.167,157	138.781
30	479.267,364 483.179,5	31	479.275,991 483.196,136	18.74
32	479.277,666 483.220,754	33	479.276,299 483.271,209	50.474
34	479.257,782 483.292,957	1	479.230,451 483.326,869	43.555

** Lungimile segmentelor sunt determinate în planul de proiecție Stereo 70 și sunt rotunjite la 1 milimetru.

*** Distanța dintre puncte este formată din segmente cumulate ce sunt mai mici decât valoarea 1 milimetru.

**DATE DESPRE IMOBILUL NR. 1665**

Oficiul de Cadastru și Publicitate Imobiliară SIBIU
Biroul de Cadastru și Publicitate Imobiliară Agnita

A. Partea I. Descrierea imobilului

TEREN Extravilan

Adresa: Jud. Sibiu

Nr. Crt	Nr cadastral Nr. topografic	Suprafața* (mp)	Observații / Referințe
A1		600	Sector cadastral:74 Teren neimprejmuit;

B. Partea II. Proprietari și acte

Inscrieri privitoare la dreptul de proprietate și alte drepturi reale	Referințe
/	
Act Normativ nr. HG 978, din 19/09/2002 emis de GUVERNUL ROMANIEI (HOTARARE);	
B1	A1
Intabulare, drept de PROPRIETATE, dobandit prin Lege, cota actuala 1/1	
1) COMUNA BRUIU, CIF:4480270, Domeniu public	

C. Partea III. SARCINI .

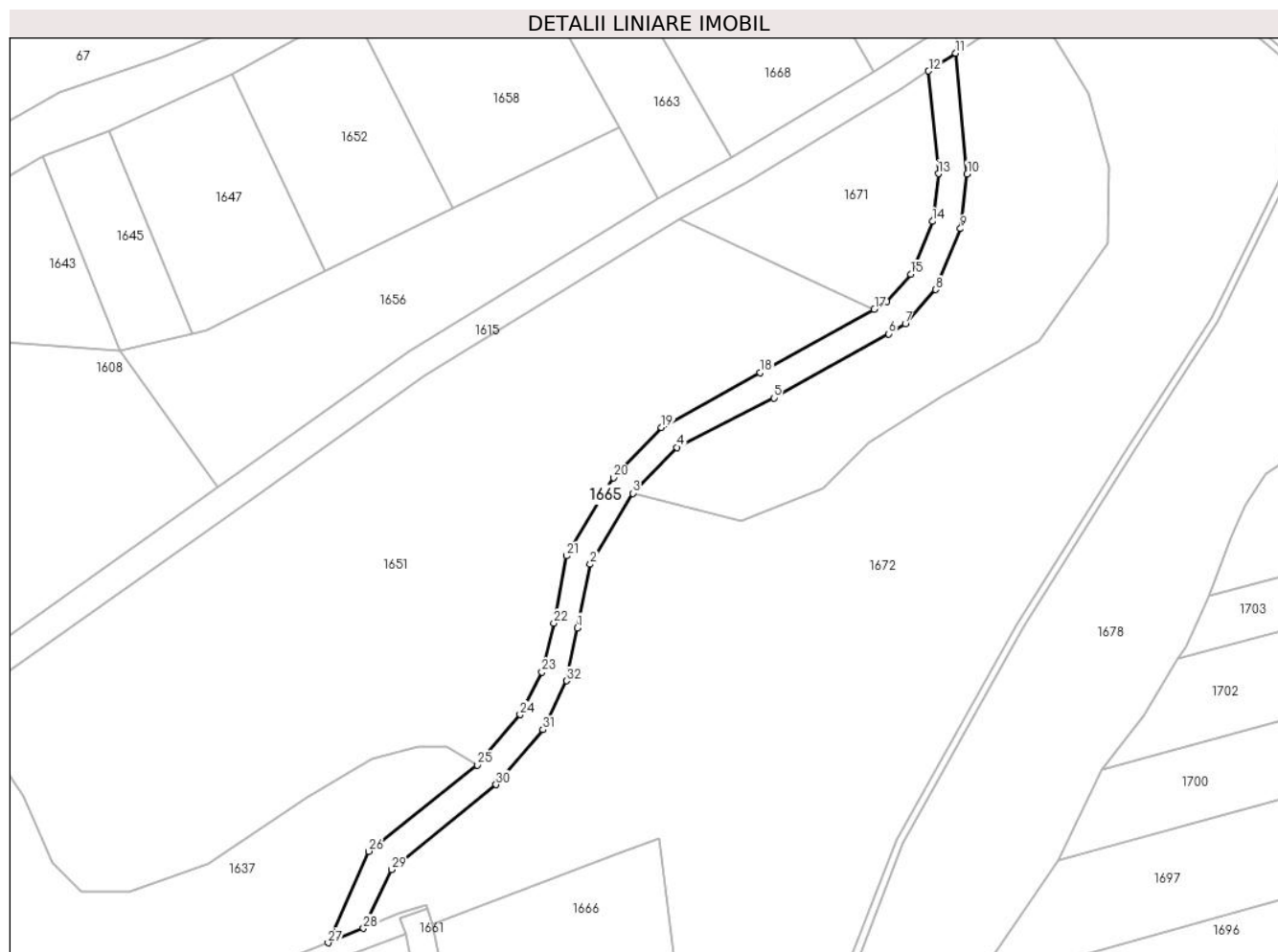
Inscrieri privind dezmembramintele dreptului de proprietate, drepturi reale de garanție și sarcini	Referințe
NU SUNT	

Anexa Nr. 1 La Partea I

Teren

Nr cadastral	Suprafața (mp)*	Observații / Referințe
	600	

* Suprafața este determinată în planul de proiecție Stereo 70.



Date referitoare la teren

Crt	Categorie folosință	Intravilan	Suprafața (mp)	Tarla	Parcelă	Nr. topo	Observații / Referințe
1	drum	NU	600	111	3325	-	

Lungime Segmente

1) Valorile lungimilor segmentelor sunt obținute din proiecție în plan.

Punct început	X / Y	Punct sfârșit	X / Y	Lungime segment (** (m)
1	479.164,368 484.339,553	2	479.166,142 484.348,42	9.043
3	479.172,064 484.358,325	4	479.178,207 484.364,716	8.865
5	479.191,756 484.371,602	6	479.207,798 484.380,526	18.357
7	479.210,118 484.381,941	8	479.214,33 484.386,698	6.354
9	479.217,814 484.395,195	10	479.218,748 484.402,818	7.68

Punct început	X / Y	Punct sfârșit	X / Y	Lungime segment (** (m)
2	479.166,142 484.348,42	3	479.172,064 484.358,325	11.54
4	479.178,207 484.364,716	5	479.191,756 484.371,602	15.198
6	479.207,798 484.380,526	7	479.210,118 484.381,941	2.717
8	479.214,33 484.386,698	9	479.217,814 484.395,195	9.184
10	479.218,748 484.402,818	11	479.217,133 484.419,657	16.916

Punct început	X / Y	Punct sfârșit	X / Y	Lungime segment (** (m))	Punct început	X / Y	Punct sfârșit	X / Y	Lungime segment (** (m))
11	479.217,133 484.419,657	12	479.213,352 484.417,178	4.521	12	479.213,352 484.417,178	13	479.214,724 484.402,871	14.373
13	479.214,724 484.402,871	14	479.213,909 484.396,215	6.706	14	479.213,909 484.396,215	15	479.210,886 484.388,842	7.969
15	479.210,886 484.388,842	16	479.207,521 484.385,042	5.076	16	479.207,521 484.385,042	17	479.205,784 484.383,982	2.035
17	479.205,784 484.383,982	18	479.189,877 484.375,134	18.202	18	479.189,877 484.375,134	19	479.176,091 484.367,502	15.758
19	479.176,091 484.367,502	20	479.169,385 484.360,477	9.712	20	479.169,385 484.360,477	21	479.162,854 484.349,582	12.703
21	479.162,854 484.349,582	22	479.161,088 484.340,209	9.538	22	479.161,088 484.340,209	23	479.159,408 484.333,396	7.017
23	479.159,408 484.333,396	24	479.156,373 484.327,461	6.666	24	479.156,373 484.327,461	25	479.150,413 484.320,425	9.221
25	479.150,413 484.320,425	26	479.135,233 484.308,403	19.364	26	479.135,233 484.308,403	27	479.129,58 484.295,655	13.945
27	479.129,58 484.295,655	28	479.134,517 484.297,675	5.334	28	479.134,517 484.297,675	29	479.138,45 484.305,861	9.082
29	479.138,45 484.305,861	30	479.153,035 484.317,683	18.775	30	479.153,035 484.317,683	31	479.159,539 484.325,367	10.067
31	479.159,539 484.325,367	32	479.162,89 484.332,165	7.579	32	479.162,89 484.332,165	1	479.164,368 484.339,553	7.534

** Lungimile segmentelor sunt determinate în planul de proiecție Stereo 70 și sunt rotunjite la 1 milimetru.

*** Distanța dintre puncte este formată din segmente cumulate ce sunt mai mici decât valoarea 1 milimetru.

**DATE DESPRE IMOBILUL NR. 1666**

Oficiul de Cadastru și Publicitate Imobiliară SIBIU
Biroul de Cadastru și Publicitate Imobiliară Agnita

A. Partea I. Descrierea imobilului

TEREN Extravilan

Adresa: Jud. Sibiu

Nr. Crt	Nr cadastral Nr. topografic	Suprafața* (mp)	Observații / Referințe
A1	100935	5.000	Sector cadastral:74 Teren neimprejmuit;

B. Partea II. Proprietari și acte

Inscrieri privitoare la dreptul de proprietate și alte drepturi reale	Referințe
5418 / 04/06/2015	
Act Notarial nr. 874, din 04/06/2015 emis de NP BARBU LENUTA (contract de vanzare-cumparare);	
B1	A1
Intabulare, drept de PROPRIETATE, dobandit prin Conventie, cota actuala 1/1	
1) SC AGRORA SRL, CIF:14641510	

C. Partea III. SARCINI .

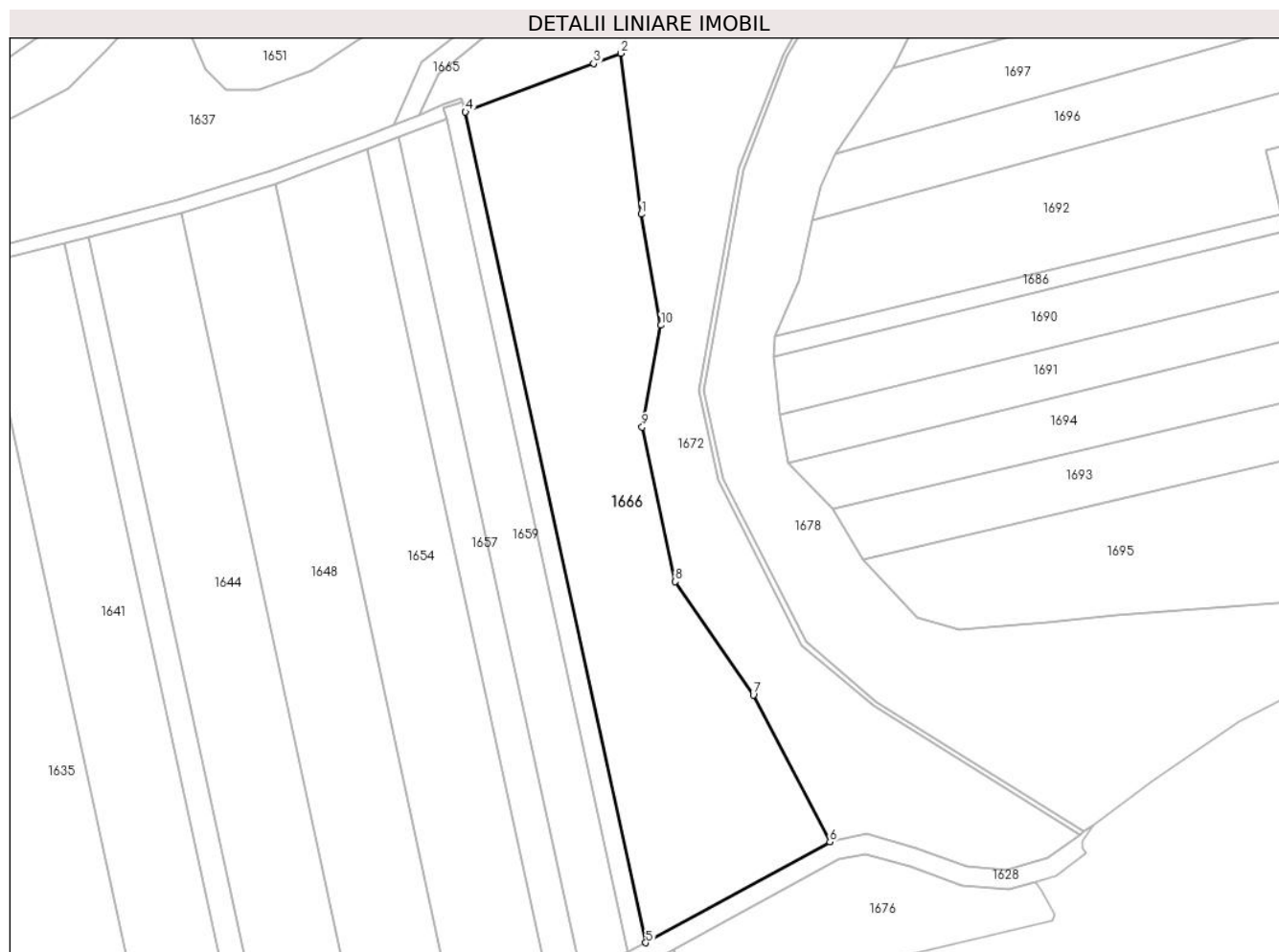
Inscrieri privind dezmembramintele dreptului de proprietate, drepturi reale de garanție și sarcini	Referințe
NU SUNT	

Anexa Nr. 1 La Partea I

Teren

Nr cadastral	Suprafața (mp)*	Observații / Referințe
100935	5.000	

* Suprafața este determinată în planul de proiecție Stereo 70.



Date referitoare la teren

Crt	Categorie folosință	Intra vilan	Suprafața (mp)	Tarla	Parcelă	Nr. topo	Observații / Referințe
1	faneata	NU	5.000	111	3313	-	

Lungime Segmente

1) Valorile lungimilor segmentelor sunt obținute din proiecție în plan.

Punct început	X / Y	Punct sfârșit	X / Y	Lungime segment (** (m)
1	479.179,952 484.277,433	2	479.175,777 484.310,235	33.067
2	479.175,777 484.310,235	3	479.170,234 484.308,137	5.927
3	479.170,234 484.308,137	4	479.144,106 484.298,248	27.937
4	479.144,106 484.298,248	5	479.180,888 484.128,835	173.36
5	479.180,888 484.128,835	6	479.218,444 484.149,406	42.821

Punct început	X / Y	Punct sfârșit	X / Y	Lungime segment (** (m)
6	479.218,444 484.149,406	7	479.202,819 484.179,382	33.804
7	479.202,819 484.179,382	8	479.186,92 484.202,464	28.028
8	479.186,92 484.202,464	9	479.180,153 484.233,993	32.247
9	479.180,153 484.233,993	10	479.183,955 484.254,761	21.113
10	479.183,955 484.254,761	1	479.179,952 484.277,433	23.023

** Lungimile segmentelor sunt determinate în planul de proiecție Stereo 70 și sunt rotunjite la 1 milimetru.

*** Distanța dintre puncte este formată din segmente cumulate ce sunt mai mici decât valoarea 1 milimetru.

**DATE DESPRE IMOBILUL NR. 1667**

Oficiul de Cadastru și Publicitate Imobiliară SIBIU
Biroul de Cadastru și Publicitate Imobiliară Agnita

A. Partea I. Descrierea imobilului

TEREN Extravilan

Adresa: Jud. Sibiu

Nr. Crt	Nr cadastral Nr. topografic	Suprafața* (mp)	Observații / Referințe
A1		777	Sector cadastral:74 Teren neimprejmuit;

B. Partea II. Proprietari și acte

Inscrieri privitoare la dreptul de proprietate și alte drepturi reale	Referințe
/	
Act Normativ nr. Legea 7, din 13/03/1997 emis de PARLAMENTUL ROMANIEI (CONFORM ART. 13 ALIN. 15);	
B1	Inscrierea provizorie, drept de PROPRIETATE, dobandit prin Lege, cota actuala 1/1
	1) COMUNA BRUIU , CIF:4480270, Proprietar neidentificat

C. Partea III. SARCINI .

Inscrieri privind dezmembramintele dreptului de proprietate, drepturi reale de garanție și sarcini	Referințe
NU SUNT	

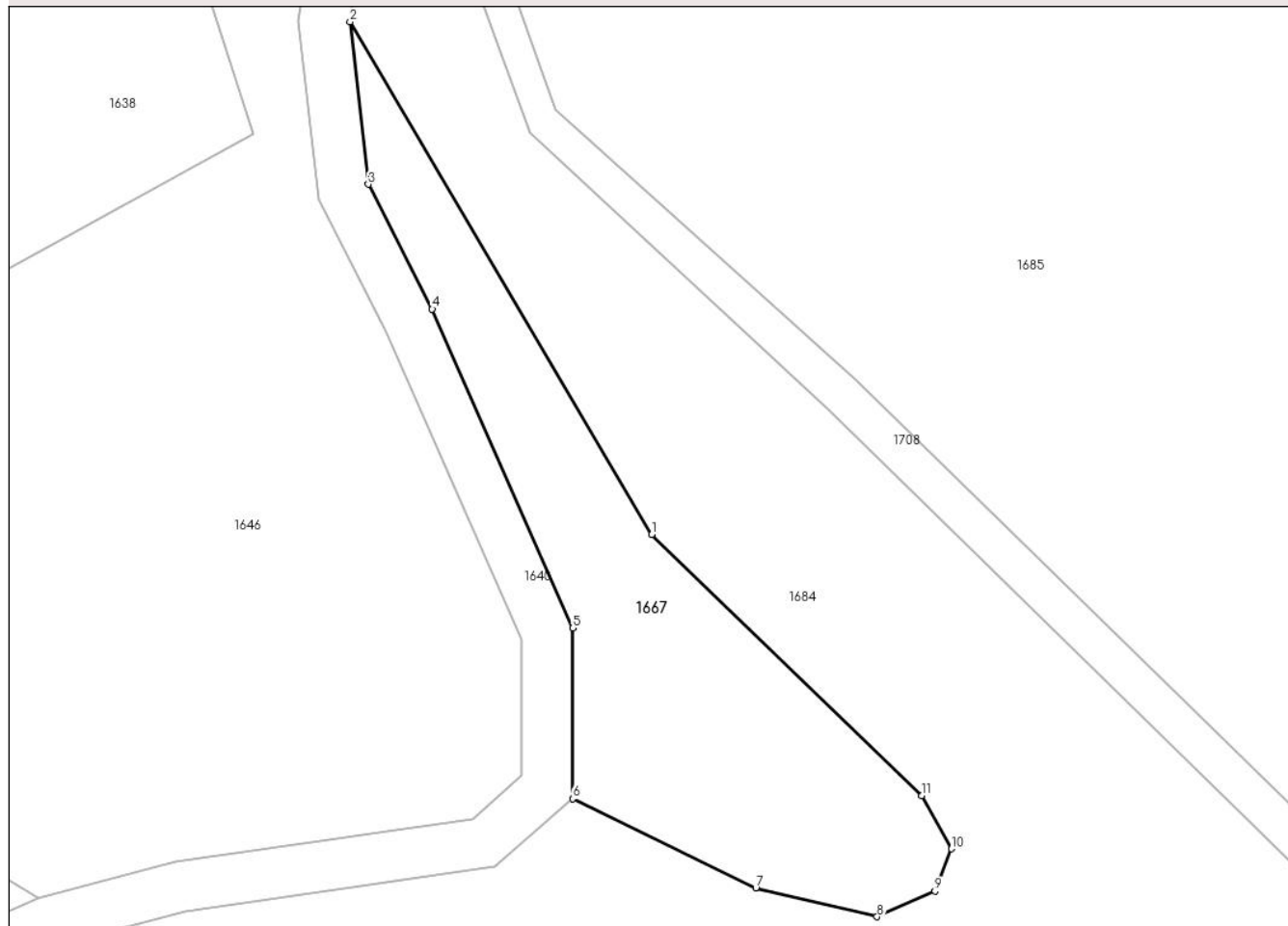
Anexa Nr. 1 La Partea I

Teren

Nr cadastral	Suprafața (mp)*	Observații / Referințe
	777	

* Suprafața este determinată în planul de proiecție Stereo 70.

DETALII LINIARE IMOBIL



Date referitoare la teren

Crt	Categorie folosință	Intravilan	Suprafața (mp)	Tarla	Parcelă	Nr. topo	Observații / Referințe
1	padure	NU	777	111	3260	-	Tufaris

Lungime Segmente

1) Valorile lungimilor segmentelor sunt obținute din proiecție în plan.

Punct început	X / Y	Punct sfârșit	X / Y	Lungime segment (** (m)
1	479.180,634 483.768,628	2	479.156,938 483.808,871	46.701
2	479.156,938 483.808,871	3	479.158,379 483.796,118	12.834
3	479.158,379 483.796,118	4	479.163,391 483.786,324	11.002
4	479.163,391 483.786,324	5	479.174,409 483.761,282	27.359
5	479.174,409 483.761,282	6	479.174,409 483.747,895	13.387

Punct început	X / Y	Punct sfârșit	X / Y	Lungime segment (** (m)
6	479.174,409 483.747,895	7	479.188,804 483.740,908	16.001
7	479.188,804 483.740,908	8	479.198,322 483.738,638	9.785
8	479.198,322 483.738,638	9	479.202,862 483.740,646	4.964
9	479.202,862 483.740,646	10	479.204,172 483.743,963	3.566
10	479.204,172 483.743,963	11	479.201,815 483.748,153	4.807
11	479.201,815 483.748,153	1	479.180,634 483.768,628	29.459

** Lungimile segmentelor sunt determinate în planul de proiecție Stereo 70 și sunt rotunjite la 1 milimetru.

*** Distanța dintre puncte este formată din segmente cumulate ce sunt mai mici decât valoarea 1 milimetru.

**DATE DESPRE IMOBILUL NR. 1668**

Oficiul de Cadastru și Publicitate Imobiliară SIBIU
Biroul de Cadastru și Publicitate Imobiliară Agnita

A. Partea I. Descrierea imobilului

TEREN Extravilan

Adresa: Jud. Sibiu

Nr. Crt	Nr cadastral Nr. topografic	Suprafața* (mp)	Observații / Referințe
A1	100675	1.102	Sector cadastral:74 Teren neimprejmuit;

B. Partea II. Proprietari și acte

Inscrieri privitoare la dreptul de proprietate și alte drepturi reale	Referințe
/	
Act Notarial nr. 81, din 04/05/2012 emis de NP MARIANA SABADUS (contract de vanzare-cumparare);	
B1	A1
Intabulare, drept de PROPRIETATE, dobandit prin Conventie, cota actuala 1/1	
1) RUSU DUMITRU	

C. Partea III. SARCINI .

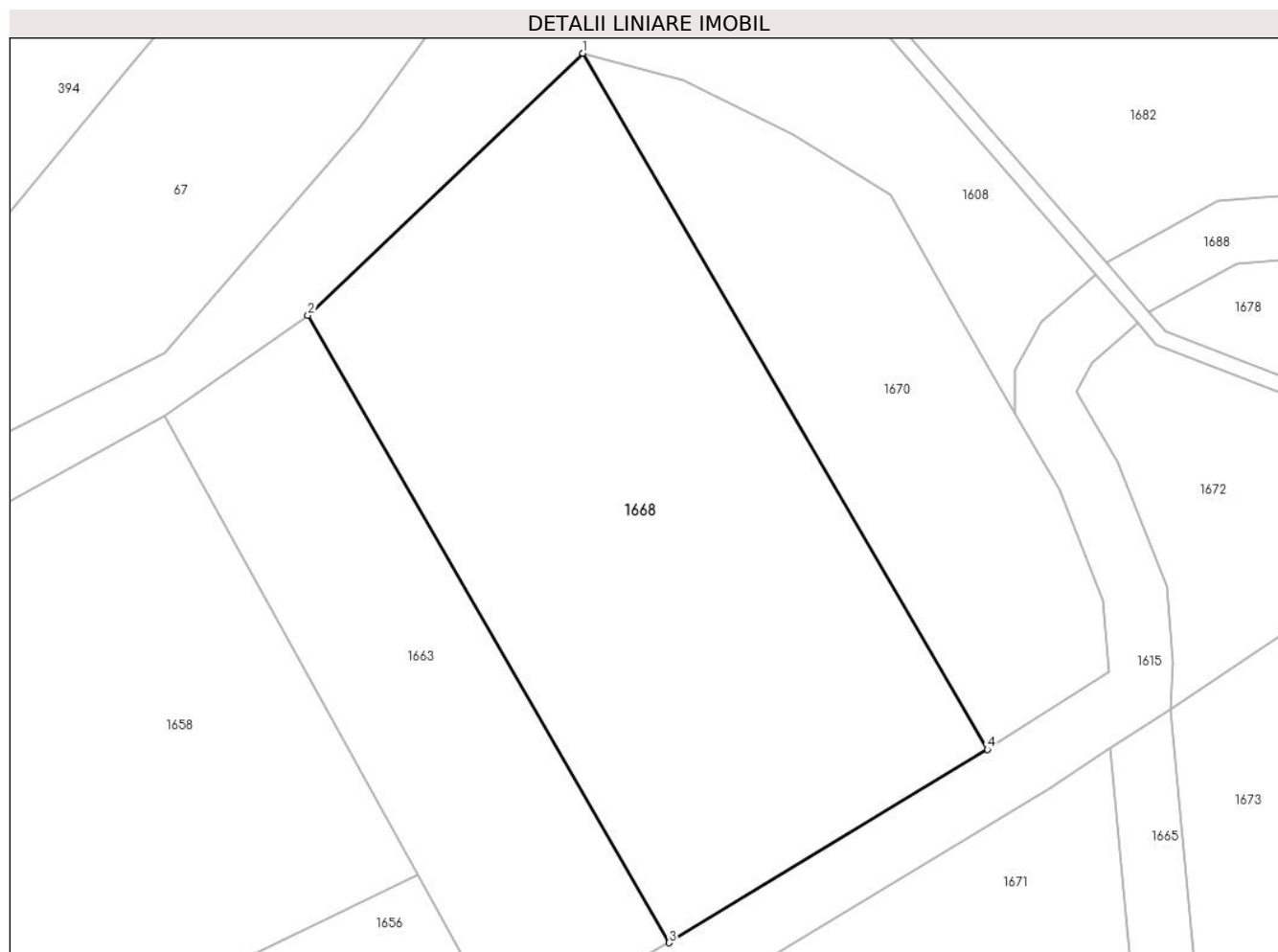
Inscrieri privind dezmembramintele dreptului de proprietate, drepturi reale de garanție și sarcini	Referințe
NU SUNT	

Anexa Nr. 1 La Partea I

Teren

Nr cadastral	Suprafața (mp)*	Observații / Referințe
100675	1.102	

* Suprafața este determinată în planul de proiecție Stereo 70.



Date referitoare la teren

Crt	Categorie folosință	Intra vilan	Suprafața (mp)	Tarla	Parcelă	Nr. topo	Observații / Referințe
1	arabil	NU	1.102	111	3332/7	-	

Lungime Segmente

1) Valorile lungimilor segmentelor sunt obținute din proiecție în plan.

Punct început	X / Y	Punct sfârșit	X / Y	Lungime segment (** (m)
1	479.180,487 484.460,517	2	479.163,333 484.444,173	23.694
2	479.163,333 484.444,173	3	479.185,871 484.405,068	45.135
3	479.185,871 484.405,068	4	479.205,717 484.417,122	23.22
4	479.205,717 484.417,122	1	479.180,487 484.460,517	50.196

** Lungimile segmentelor sunt determinate în planul de proiecție Stereo 70 și sunt rotunjite la 1 milimetru.

***** Distanţa dintre puncte este formată din segmente cumulate ce sunt mai mici decât valoarea 1 milimetru.**

**DATE DESPRE IMOBILUL NR. 1669**

Oficiul de Cadastru și Publicitate Imobiliară SIBIU
Biroul de Cadastru și Publicitate Imobiliară Agnita

A. Partea I. Descrierea imobilului

TEREN Extravilan

Adresa: Jud. Sibiu

Nr. Crt	Nr cadastral Nr. topografic	Suprafața* (mp)	Observații / Referințe
A1		1.773	Sector cadastral:74 Teren neimprejmuit;

B. Partea II. Proprietari și acte

Inscrieri privitoare la dreptul de proprietate și alte drepturi reale		Referințe
/		
Act Normativ nr. Legea 7, din 13/03/1997 emis de PARLAMENTUL ROMANIEI (CONFORM ART. 13 ALIN. 15);		
B1	Inscrierea provizorie, drept de PROPRIETATE, dobandit prin Lege, cota actuala 1/1 1) COMUNA BRUIU , CIF:4480270, Proprietar neidentificat	A1

C. Partea III. SARCINI .

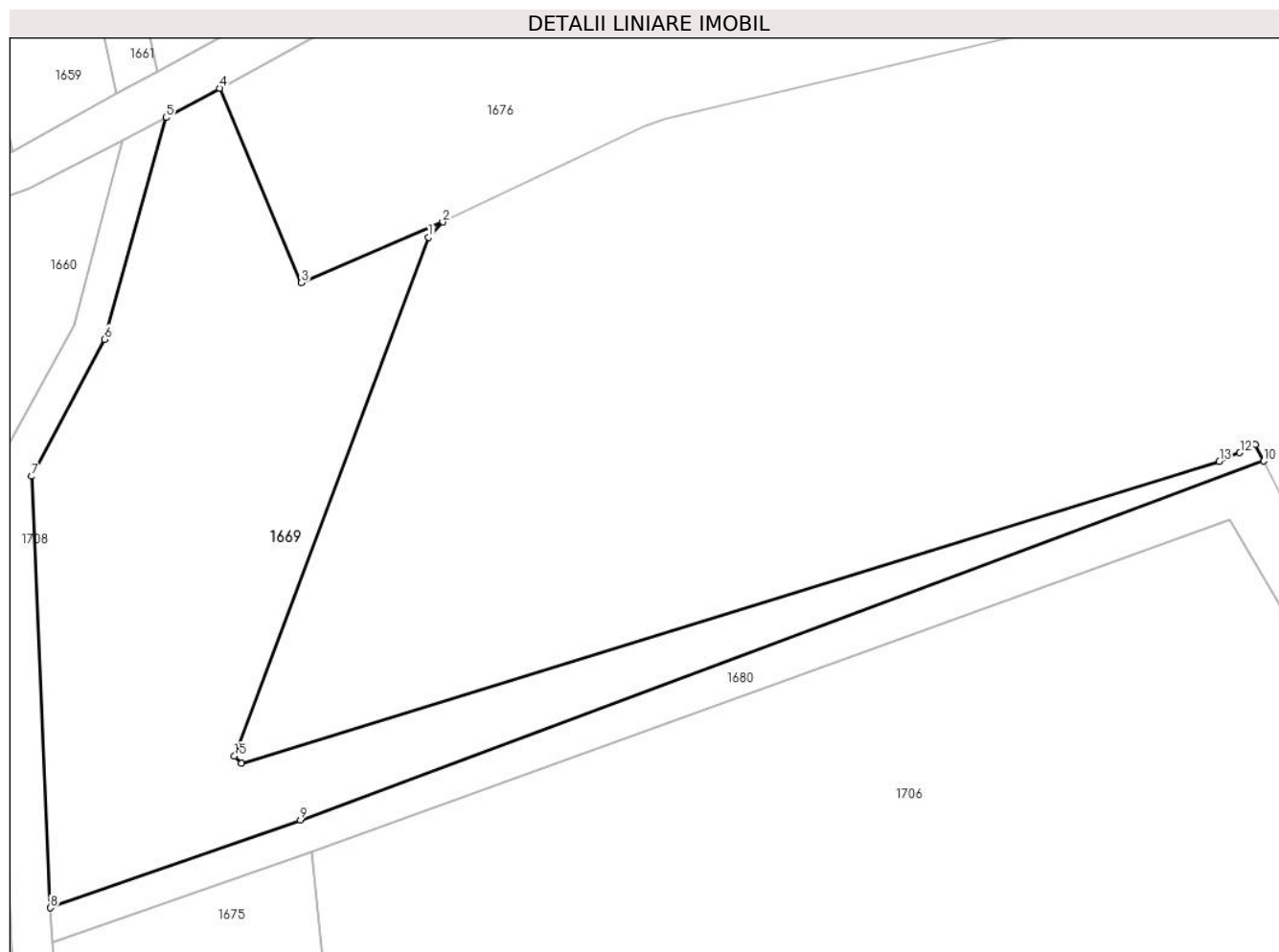
Inscrieri privind dezmembramintele dreptului de proprietate, drepturi reale de garanție și sarcini	Referințe
NU SUNT	

Anexa Nr. 1 La Partea I

Teren

Nr cadastral	Suprafața (mp)*	Observații / Referințe
	1.773	

* Suprafața este determinată în planul de proiecție Stereo 70.



Date referitoare la teren

Crt	Categorie folosință	Intra vilan	Suprafața (mp)	Tarla	Parcelă	Nr. topo	Observații / Referințe
1	faneata	NU	1.773	111	3240	-	

Lungime Segmente

1) Valorile lungimilor segmentelor sunt obținute din proiecție în plan.

Punct început	X / Y	Punct sfârșit	X / Y	Lungime segment (** (m)
1	479.205,159 484.113,987	2	479.206,415 484.115,351	1.854
2	479.206,415 484.115,351	3	479.193,769 484.109,92	13.763
3	479.193,769 484.109,92	4	479.186,456 484.127,324	18.878
4	479.186,456 484.127,324	5	479.181,66 484.124,697	5.468
5	479.181,66 484.124,697	6	479.176,139 484.104,866	20.585

Punct început	X / Y	Punct sfârșit	X / Y	Lungime segment (** (m)
6	479.176,139 484.104,866	7	479.169,627 484.092,62	13.87
7	479.169,627 484.092,62	8	479.171,303 484.054,029	38.627
8	479.171,303 484.054,029	9	479.193,671 484.061,884	23.707
9	479.193,671 484.061,884	10	479.279,869 484.093,977	91.979
10	479.279,869 484.093,977	11	479.279,102 484.095,441	1.653
11	479.279,102 484.095,441	12	479.277,734 484.094,725	1.544
12	479.277,734 484.094,725	13	479.275,893 484.093,966	1.991
13	479.275,893 484.093,966	14	479.188,38 484.066,968	91.583
14	479.188,38 484.066,968	15	479.187,775 484.067,609	0.881
15	479.187,775 484.067,609	1	479.205,159 484.113,987	49.529

** Lungimile segmentelor sunt determinate în planul de proiecție Stereo 70 și sunt rotunjite la 1 milimetru.

*** Distanța dintre puncte este formată din segmente cumulate ce sunt mai mici decât valoarea 1 milimetru.

**DATE DESPRE IMOBILUL NR. 1670**

Oficiul de Cadastru și Publicitate Imobiliară SIBIU
Biroul de Cadastru și Publicitate Imobiliară Agnita

A. Partea I. Descrierea imobilului

TEREN Extravilan

Adresa: Jud. Sibiu

Nr. Crt	Nr cadastral Nr. topografic	Suprafața* (mp)	Observații / Referințe
A1	100676	500	Sector cadastral:74 Teren neimprejmuit;

B. Partea II. Proprietari și acte

Inscrieri privitoare la dreptul de proprietate și alte drepturi reale	Referințe
/	
Act Administrativ nr. 5/25, din 24/02/1994 emis de CJPSDPAT SIBIU (titlu de proprietate);	
B1	A1
Intabulare, drept de PROPRIETATE, dobandit prin Constituire, cota actuala 1/1 1) FUDULU MARIN	

C. Partea III. SARCINI .

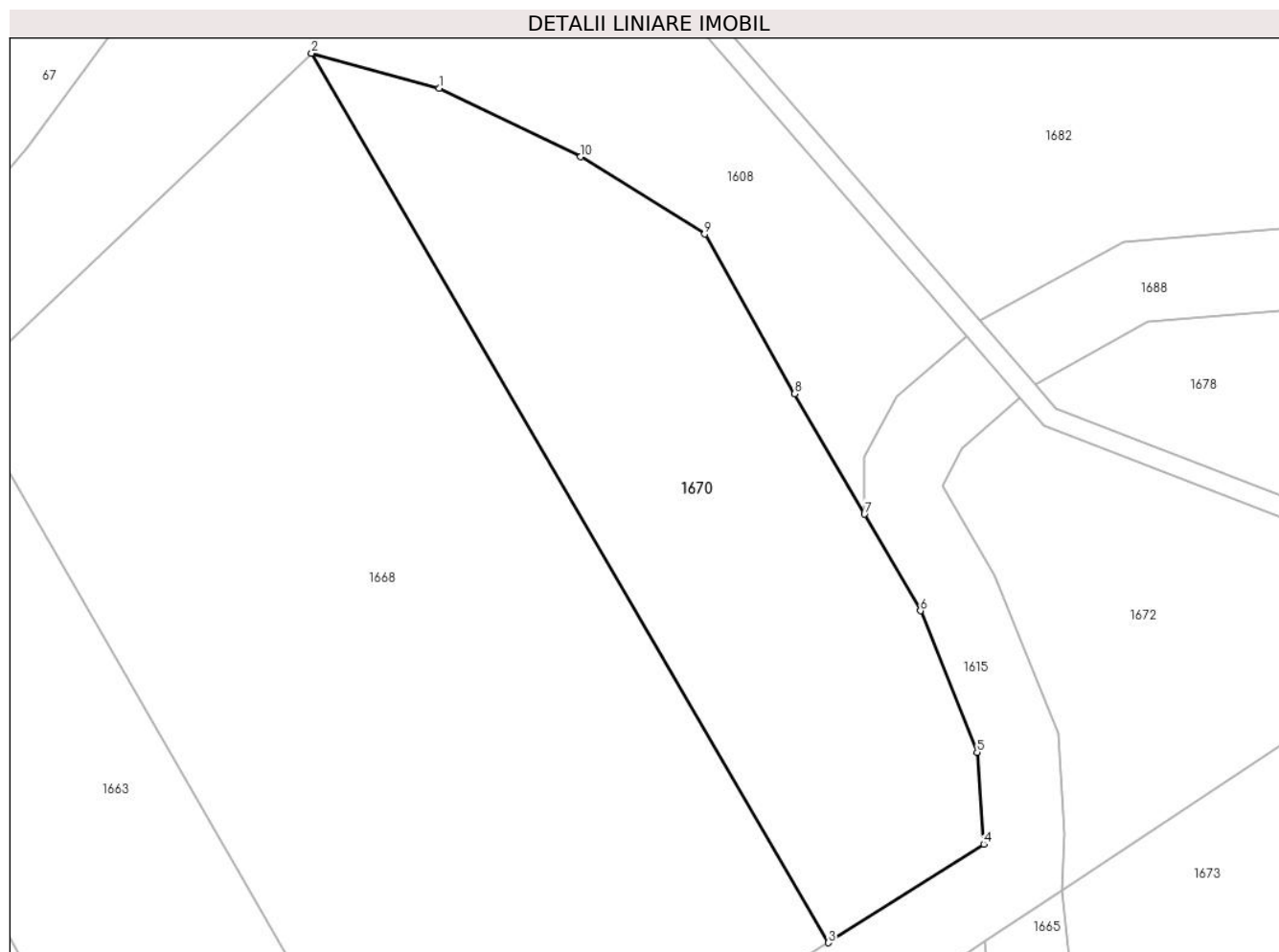
Inscrieri privind dezmembramintele dreptului de proprietate, drepturi reale de garanție și sarcini	Referințe
NU SUNT	

Anexa Nr. 1 La Partea I

Teren

Nr cadastral	Suprafața (mp)*	Observații / Referințe
100676	500	

* Suprafața este determinată în planul de proiecție Stereo 70.



Date referitoare la teren

Crt	Categorie folosință	Intravilan	Suprafața (mp)	Tarla	Parcelă	Nr. topo	Observații / Referințe
1	arabil	NU	500	111	3332/8	-	

Lungime Segmente

1) Valorile lungimilor segmentelor sunt obținute din proiecție în plan.

Punct început	X / Y	Punct sfârșit	X / Y	Lungime segment (** (m)
1	479.186,71 484.458,801	2	479.180,487 484.460,517	6.455
2	479.180,487 484.460,517	3	479.205,717 484.417,122	50.196
3	479.205,717 484.417,122	4	479.213,286 484.421,943	8.974
4	479.213,286 484.421,943	5	479.212,964 484.426,418	4.487
5	479.212,964 484.426,418	6	479.210,203 484.433,316	7.43

Punct început	X / Y	Punct sfârșit	X / Y	Lungime segment (** (m)
6	479.210,203 484.433,316	7	479.207,47 484.438,03	5.449
7	479.207,47 484.438,03	8	479.204,065 484.443,905	6.79
8	479.204,065 484.443,905	9	479.199,666 484.451,694	8.945
9	479.199,666 484.451,694	10	479.193,612 484.455,462	7.131
10	479.193,612 484.455,462	1	479.186,71 484.458,801	7.667

** Lungimile segmentelor sunt determinate în planul de proiecție Stereo 70 și sunt rotunjite la 1 milimetru.

*** Distanța dintre puncte este formată din segmente cumulate ce sunt mai mici decât valoarea 1 milimetru.

**DATE DESPRE IMOBILUL NR. 1671**

Oficiul de Cadastru și Publicitate Imobiliară SIBIU
Biroul de Cadastru și Publicitate Imobiliară Agnita

A. Partea I. Descrierea imobilului

TEREN Extravilan

Adresa: Jud. Sibiu

Nr. Crt	Nr cadastral Nr. topografic	Suprafața* (mp)	Observații / Referințe
A1	102038	600	Sector cadastral:74 Teren neimprejmuit;

B. Partea II. Proprietari și acte

Inscrieri privitoare la dreptul de proprietate și alte drepturi reale	Referințe
/	
Act Notarial nr. 81, din 04/05/2012 emis de NP MARIANA SABADUS (contract de vanzare-cumparare);	
B1	A1
Intabulare, drept de PROPRIETATE, dobandit prin Conventie, cota actuala 1/1	
1) RUSU DUMITRU	

C. Partea III. SARCINI .

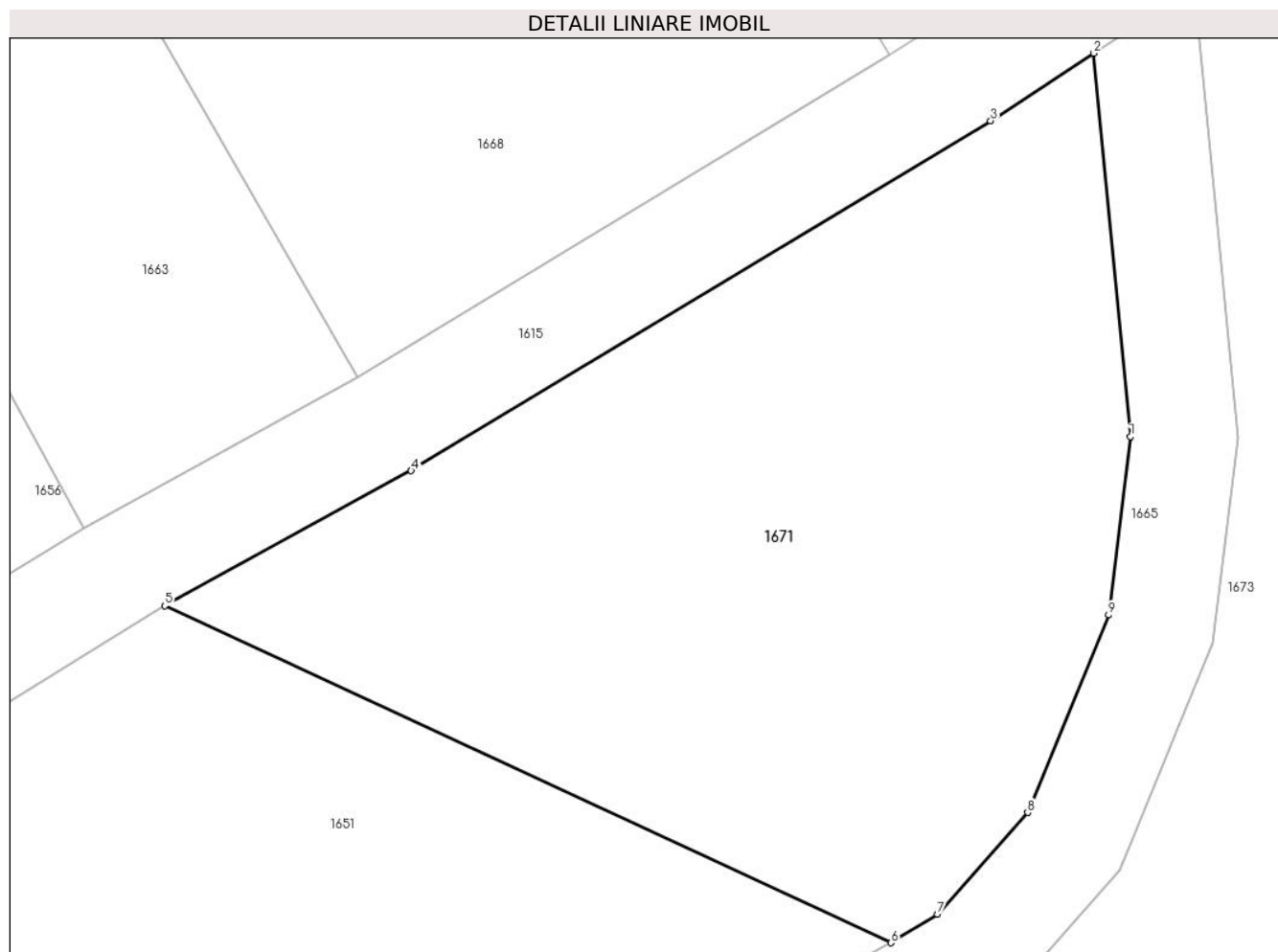
Inscrieri privind dezmembramintele dreptului de proprietate, drepturi reale de garanție și sarcini	Referințe
NU SUNT	

Anexa Nr. 1 La Partea I

Teren

Nr cadastral	Suprafața (mp)*	Observații / Referințe
102038	600	

* Suprafața este determinată în planul de proiecție Stereo 70.



Date referitoare la teren

Crt	Categorie folosință	Intra vilan	Suprafața (mp)	Tarla	Parcelă	Nr. topo	Observații / Referințe
1	faneata	NU	600	111	3324	-	

Lungime Segmente

1) Valorile lungimilor segmentelor sunt obținute din proiecție în plan.

Punct început	X / Y	Punct sfârșit	X / Y	Lungime segment (** (m)
1	479.214,724 484.402,871	2	479.213,352 484.417,178	14.373
2	479.213,352 484.417,178	3	479.209,508 484.414,659	4.596
3	479.209,508 484.414,659	4	479.187,866 484.401,6	25.277
4	479.187,866 484.401,6	5	479.178,667 484.396,56	10.489
5	479.178,667 484.396,56	6	479.205,784 484.383,982	29.892

Punct început	X / Y	Punct sfârşit	X / Y	Lungime segment (** (m)
6	479.205,784 484.383,982	7	479.207,521 484.385,042	2.035
7	479.207,521 484.385,042	8	479.210,886 484.388,842	5.076
8	479.210,886 484.388,842	9	479.213,909 484.396,215	7.969
9	479.213,909 484.396,215	1	479.214,724 484.402,871	6.706

** Lungimile segmentelor sunt determinate în planul de proiecție Stereo 70 și sunt rotunjite la 1 milimetru.

*** Distanța dintre puncte este formată din segmente cumulate ce sunt mai mici decât valoarea 1 milimetru.

**DATE DESPRE IMOBILUL NR. 1672**

Oficiul de Cadastru și Publicitate Imobiliară SIBIU
Biroul de Cadastru și Publicitate Imobiliară Agnita

A. Partea I. Descrierea imobilului

TEREN Extravilan

Adresa: Jud. Sibiu

Nr. Crt	Nr cadastral Nr. topografic	Suprafața* (mp)	Observații / Referințe
A1		8.877	Sector cadastral:74 Teren neimprejmuit;

B. Partea II. Proprietari și acte

Inscrieri privitoare la dreptul de proprietate și alte drepturi reale		Referințe
/		
Act Normativ nr. Legea 7, din 13/03/1997 emis de PARLAMENTUL ROMANIEI (CONFORM ART. 13 ALIN. 15);		
B1	Inscrierea provizorie, drept de PROPRIETATE, dobandit prin Lege, cota actuala 1/1 1) COMUNA BRUIU , CIF:4480270, Proprietar neidentificat	A1

C. Partea III. SARCINI .

Inscrieri privind dezmembramintele dreptului de proprietate, drepturi reale de garanție și sarcini	Referințe
NU SUNT	

Anexa Nr. 1 La Partea I

Teren

Nr cadastral	Suprafața (mp)*	Observații / Referințe
	8.877	

* Suprafața este determinată în planul de proiecție Stereo 70.



Date referitoare la teren

Crt	Categorie folosință	Intravilan	Suprafața (mp)	Tarla	Parcelă	Nr. topo	Observații / Referințe
1	padure	NU	8.877	111	3314	-	Tufaris

Lungime Segmente

1) Valorile lungimilor segmentelor sunt obținute din proiecție în plan.

Punct început	X / Y	Punct sfârșit	X / Y	Lungime segment	Punct început	X / Y	Punct sfârșit	X / Y	Lungime segment	Punct început	X / Y	Punct sfârșit	X / Y	Lungime segment
1	479.225,762 484.340,146	2	479.241,461 484.365,035	29.427	2	479.241,461 484.365,035	3	479.252,761 484.382,655	20.932	3	479.252,761 484.382,655	4	479.262,757 484.402,937	22.611
4	479.262,757 484.402,937	5	479.263,332 484.418,534	15.608	5	479.263,332 484.418,534	6	479.251,229 484.428,808	15.876	6	479.251,229 484.428,808	7	479.216,249 484.442,353	37.511
7	479.216,249 484.442,353	8	479.215,081 484.443,7	1.783	8	479.215,081 484.443,7	9	479.212,242 484.441,239	3.757	9	479.212,242 484.441,239	10	479.211,279 484.439,436	2.044
10	479.211,279 484.439,436	11	479.213,808 484.435,071	5.045	11	479.213,808 484.435,071	12	479.216,909 484.427,327	8.342	12	479.216,909 484.427,327	13	479.217,26 484.422,456	4.884
13	479.217,26 484.422,456	14	479.217,133 484.419,657	2.802	14	479.217,133 484.419,657	15	479.227,927 484.426,85	12.971	15	479.227,927 484.426,85	16	479.235,629 484.413,965	15.011
16	479.235,629 484.413,965	17	479.238,504 484.403,696	10.664	17	479.238,504 484.403,696	18	479.238,376 484.393,113	10.584	18	479.238,376 484.393,113	19	479.228,713 484.379,517	16.68

Punct început	X / Y	Punct sfârșit	X / Y	Lungime segment	Punct început	X / Y	Punct sfârșit	X / Y	Lungime segment	Punct început	X / Y	Punct sfârșit	X / Y	Lungime segment
19	479.228,713 484.379,517	20	479.215,2 484.371,8	15.561	20	479.215,2 484.371,8	21	479.205,02 484.365,386	12.032	21	479.205,02 484.365,386	22	479.198,715 484.359,015	8.963
22	479.198,715 484.359,015	23	479.187,279 484.354,402	12.331	23	479.187,279 484.354,402	24	479.172,064 484.358,325	15.713	24	479.172,064 484.358,325	25	479.166,142 484.348,42	11.54
25	479.166,142 484.348,42	26	479.164,368 484.339,553	9.043	26	479.164,368 484.339,553	27	479.162,89 484.332,165	7.534	27	479.162,89 484.332,165	28	479.159,539 484.325,367	7.579
28	479.159,539 484.325,367	29	479.153,035 484.317,683	10.067	29	479.153,035 484.317,683	30	479.138,45 484.305,861	18.775	30	479.138,45 484.305,861	31	479.134,517 484.297,675	9.082
31	479.134,517 484.297,675	32	479.139,454 484.299,695	5.334	32	479.139,454 484.299,695	33	479.143,292 484.300,943	4.036	33	479.143,292 484.300,943	34	479.143,459 484.300,364	0.603
34	479.143,459 484.300,364	35	479.144,106 484.298,248	2.213	35	479.144,106 484.298,248	36	479.170,234 484.308,137	27.937	36	479.170,234 484.308,137	37	479.175,777 484.310,235	5.927
37	479.175,777 484.310,235	38	479.179,952 484.277,433	33.067	38	479.179,952 484.277,433	39	479.183,955 484.254,761	23.023	39	479.183,955 484.254,761	40	479.180,153 484.233,993	21.113
40	479.180,153 484.233,993	41	479.186,92 484.202,464	32.247	41	479.186,92 484.202,464	42	479.202,819 484.179,382	28.028	42	479.202,819 484.179,382	43	479.218,444 484.149,406	33.804
43	479.218,444 484.149,406	44	479.218,988 484.149,704	0.62	44	479.218,988 484.149,704	45	479.225,889 484.151,055	7.032	45	479.225,889 484.151,055	46	479.235,924 484.148,155	10.446
46	479.235,924 484.148,155	47	479.246,34 484.144,451	11.055	47	479.246,34 484.144,451	48	479.254,563 484.143,816	8.247	48	479.254,563 484.143,816	49	479.262,858 484.146,168	8.622
49	479.262,858 484.146,168	50	479.269,456 484.150,905	8.122	50	479.269,456 484.150,905	51	479.227,336 484.177,106	49.604	51	479.227,336 484.177,106	52	479.212,737 484.189,568	19.195
52	479.212,737 484.189,568	53	479.195,721 484.223,214	37.704	53	479.195,721 484.223,214	54	479.191,704 484.241,5	18.722	54	479.191,704 484.241,5	55	479.199,846 484.286,663	45.891
55	479.199,846 484.286,663	56	479.208,907 484.310,012	25.046	56	479.208,907 484.310,012	1	479.225,762 484.340,146	34.528					

** Lungimile segmentelor sunt determinate în planul de proiecție Stereo 70 și sunt rotunjite la 1 milimetru.

*** Distanța dintre puncte este formată din segmente cumulate ce sunt mai mici decât valoarea 1 milimetru.

**DATE DESPRE IMOBILUL NR. 1673**

Oficiul de Cadastru și Publicitate Imobiliară SIBIU
Biroul de Cadastru și Publicitate Imobiliară Agnita

A. Partea I. Descrierea imobilului

TEREN Extravilan

Adresa: Jud. Sibiu

Nr. Crt	Nr cadastral Nr. topografic	Suprafața* (mp)	Observații / Referințe
A1	102037	1.400	Sector cadastral:74 Teren neimprejmuit;

B. Partea II. Proprietari și acte

Inscrieri privitoare la dreptul de proprietate și alte drepturi reale	Referințe
/	
Act Notarial nr. 81, din 04/05/2012 emis de NP MARIANA SABADUS (contract de vanzare-cumparare);	
B1	A1
Intabulare, drept de PROPRIETATE, dobandit prin Conventie, cota actuala 1/1 1) RUSU DUMITRU	

C. Partea III. SARCINI .

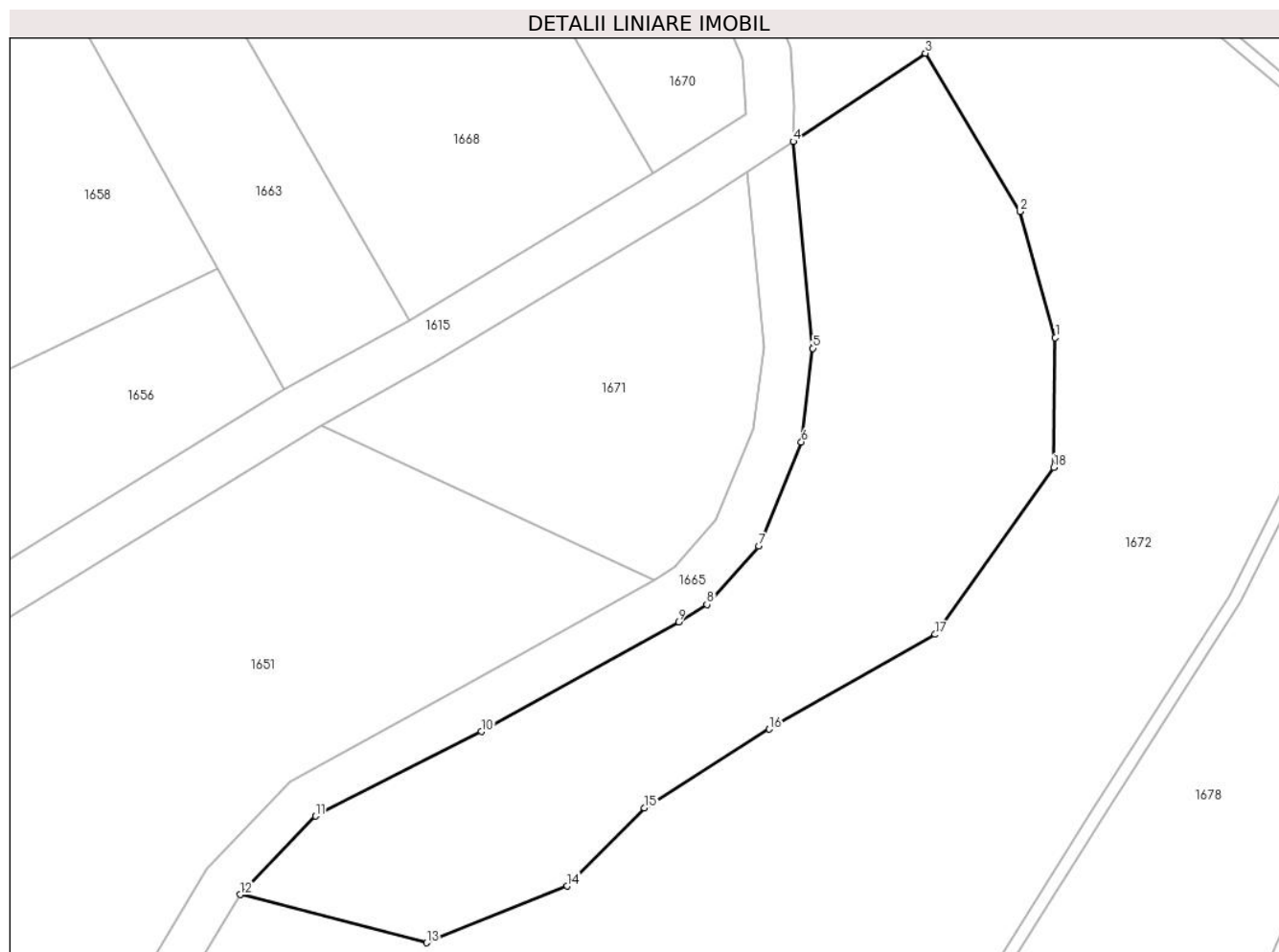
Inscrieri privind dezmembramintele dreptului de proprietate, drepturi reale de garanție și sarcini	Referințe
NU SUNT	

Anexa Nr. 1 La Partea I

Teren

Nr cadastral	Suprafața (mp)*	Observații / Referințe
102037	1.400	

* Suprafața este determinată în planul de proiecție Stereo 70.



Date referitoare la teren

Crt	Categorie folosință	Intravilan	Suprafața (mp)	Tarla	Parcelă	Nr. topo	Observații / Referințe
1	faneata	NU	1.400	111	3323	-	

Lungime Segmente

1) Valorile lungimilor segmentelor sunt obținute din proiecție în plan.

Punct început	X / Y	Punct sfârșit	X / Y	Lungime segment (** (m)
1	479.238,504 484.403,696	2	479.235,629 484.413,965	10.664
2	479.235,629 484.413,965	3	479.227,927 484.426,85	15.011
3	479.227,927 484.426,85	4	479.217,133 484.419,657	12.971
4	479.217,133 484.419,657	5	479.218,748 484.402,818	16.916
5	479.218,748 484.402,818	6	479.217,814 484.395,195	7.68

Punct început	X / Y	Punct sfârșit	X / Y	Lungime segment (** (m)
6	479.217,814 484.395,195	7	479.214,33 484.386,698	9.184
7	479.214,33 484.386,698	8	479.210,118 484.381,941	6.354
8	479.210,118 484.381,941	9	479.207,798 484.380,526	2.717
9	479.207,798 484.380,526	10	479.191,756 484.371,602	18.357
10	479.191,756 484.371,602	11	479.178,207 484.364,716	15.198
11	479.178,207 484.364,716	12	479.172,064 484.358,325	8.865
12	479.172,064 484.358,325	13	479.187,279 484.354,402	15.713
13	479.187,279 484.354,402	14	479.198,715 484.359,015	12.331
14	479.198,715 484.359,015	15	479.205,02 484.365,386	8.963
15	479.205,02 484.365,386	16	479.215,2 484.371,8	12.032
16	479.215,2 484.371,8	17	479.228,713 484.379,517	15.561
17	479.228,713 484.379,517	18	479.238,376 484.393,113	16.68
18	479.238,376 484.393,113	1	479.238,504 484.403,696	10.584

** Lungimile segmentelor sunt determinate în planul de proiecție Stereo 70 și sunt rotunjite la 1 milimetru.

*** Distanța dintre puncte este formată din segmente cumulate ce sunt mai mici decât valoarea 1 milimetru.

**DATE DESPRE IMOBILUL NR. 1674**

Oficiul de Cadastru și Publicitate Imobiliară SIBIU
Biroul de Cadastru și Publicitate Imobiliară Agnita

A. Partea I. Descrierea imobilului

TEREN Extravilan

Adresa: Jud. Sibiu

Nr. Crt	Nr cadastral Nr. topografic	Suprafața* (mp)	Observații / Referințe
A1		418	Sector cadastral:74 Teren neimprejmuit;

B. Partea II. Proprietari și acte

Inscrieri privitoare la dreptul de proprietate și alte drepturi reale	Referințe
/	
Act Normativ nr. Legea 7, din 13/03/1997 emis de PARLAMENTUL ROMANIEI (CONFORM ART. 13 ALIN. 15);	
B1	Inscrierea provizorie, drept de PROPRIETATE, dobandit prin Lege, cota actuala 1/1
	1) COMUNA BRUIU , CIF:4480270, Proprietar neidentificat

C. Partea III. SARCINI .

Inscrieri privind dezmembramintele dreptului de proprietate, drepturi reale de garanție și sarcini	Referințe
NU SUNT	

Anexa Nr. 1 La Partea I

Teren

Nr cadastral	Suprafața (mp)*	Observații / Referințe
	418	

* Suprafața este determinată în planul de proiecție Stereo 70.



Date referitoare la teren

Crt	Categorie folosință	Intravilan	Suprafața (mp)	Tarla	Parcelă	Nr. topo	Observații / Referințe
1	ape curgătoare	NU	418	111	3315	-	

Lungime Segmente

1) Valorile lungimilor segmentelor sunt obținute din proiecție în plan.

Punct început	X / Y	Punct sfârșit	X / Y	Lungime segment (** (m)	Punct început	X / Y	Punct sfârșit	X / Y	Lungime segment (** (m)
1	479.216,842 484.443,196	2	479.215,816 484.444,378	1.565	2	479.215,816 484.444,378	3	479.213,128 484.447,479	4.104
3	479.213,128 484.447,479	4	479.205,41 484.456,378	11.78	4	479.205,41 484.456,378	5	479.199,569 484.463,114	8.916
5	479.199,569 484.463,114	6	479.194,115 484.469,403	8.325	6	479.194,115 484.469,403	7	479.187,126 484.477,463	10.668
7	479.187,126 484.477,463	8	479.186,335 484.476,854	0.998	8	479.186,335 484.476,854	9	479.212,46 484.446,722	39.88
9	479.212,46 484.446,722	10	479.215,081 484.443,7	4.0	10	479.215,081 484.443,7	11	479.216,249 484.442,353	1.783

Punct început	X / Y	Punct sfârșit	X / Y	Lungime segment (** (m)
11	479.216,249 484.442,353	12	479.251,229 484.428,808	37.511
13	479.263,332 484.418,534	14	479.262,757 484.402,937	15.608
15	479.252,761 484.382,655	16	479.241,461 484.365,035	20.932
17	479.225,762 484.340,146	18	479.208,907 484.310,012	34.528
19	479.199,846 484.286,663	20	479.191,704 484.241,5	45.891
21	479.195,721 484.223,214	22	479.212,737 484.189,568	37.704
23	479.227,336 484.177,106	24	479.269,456 484.150,905	49.604
25	479.270,334 484.151,536	26	479.227,928 484.177,916	49.942
27	479.213,539 484.190,199	28	479.196,671 484.223,553	37.377
29	479.192,723 484.241,519	30	479.200,813 484.286,391	45.595
31	479.209,814 484.309,585	32	479.226,622 484.339,635	34.431
33	479.242,305 484.364,498	34	479.253,633 484.382,162	20.984
35	479.263,749 484.402,687	36	479.264,349 484.418,982	16.306
37	479.251,748 484.429,68	1	479.216,842 484.443,196	37.431

Punct început	X / Y	Punct sfârșit	X / Y	Lungime segment (** (m)
12	479.251,229 484.428,808	13	479.263,332 484.418,534	15.876
14	479.262,757 484.402,937	15	479.252,761 484.382,655	22.611
16	479.241,461 484.365,035	17	479.225,762 484.340,146	29.427
18	479.208,907 484.310,012	19	479.199,846 484.286,663	25.046
20	479.191,704 484.241,5	21	479.195,721 484.223,214	18.722
22	479.212,737 484.189,568	23	479.227,336 484.177,106	19.195
24	479.269,456 484.150,905	25	479.270,334 484.151,536	1.081
26	479.227,928 484.177,916	27	479.213,539 484.190,199	18.919
28	479.196,671 484.223,553	29	479.192,723 484.241,519	18.395
30	479.200,813 484.286,391	31	479.209,814 484.309,585	24.879
32	479.226,622 484.339,635	33	479.242,305 484.364,498	29.396
34	479.253,633 484.382,162	35	479.263,749 484.402,687	22.883
36	479.264,349 484.418,982	37	479.251,748 484.429,68	16.53

** Lungimile segmentelor sunt determinate în planul de proiecție Stereo 70 și sunt rotunjite la 1 milimetru.

*** Distanța dintre puncte este formată din segmente cumulate ce sunt mai mici decât valoarea 1 milimetru.

**DATE DESPRE IMOBILUL NR. 1675**

Oficiul de Cadastru și Publicitate Imobiliară SIBIU
Biroul de Cadastru și Publicitate Imobiliară Agnita

A. Partea I. Descrierea imobilului

TEREN Extravilan

Adresa: Jud. Sibiu

Nr. Crt	Nr cadastral Nr. topografic	Suprafața* (mp)	Observații / Referințe
A1	101126	6.497	Sector cadastral:74 Teren neimprejmuit;

B. Partea II. Proprietari și acte

Inscrieri privitoare la dreptul de proprietate și alte drepturi reale		Referințe
10884 / 24/11/2015		
Act Notarial nr. 1729, din 23/11/2015 emis de NP RADU VASILE EUGEN (act administrativ - adresa nr. 1355/10-12-2015 emis de NP RADU VASILE EUGEN;);		
B1	Intabulare, drept de PROPRIETATEcumparare ca bun propriu, dobandit prin Conventie, cota actuala 1/1 1) KAISER SARAH	A1

C. Partea III. SARCINI .

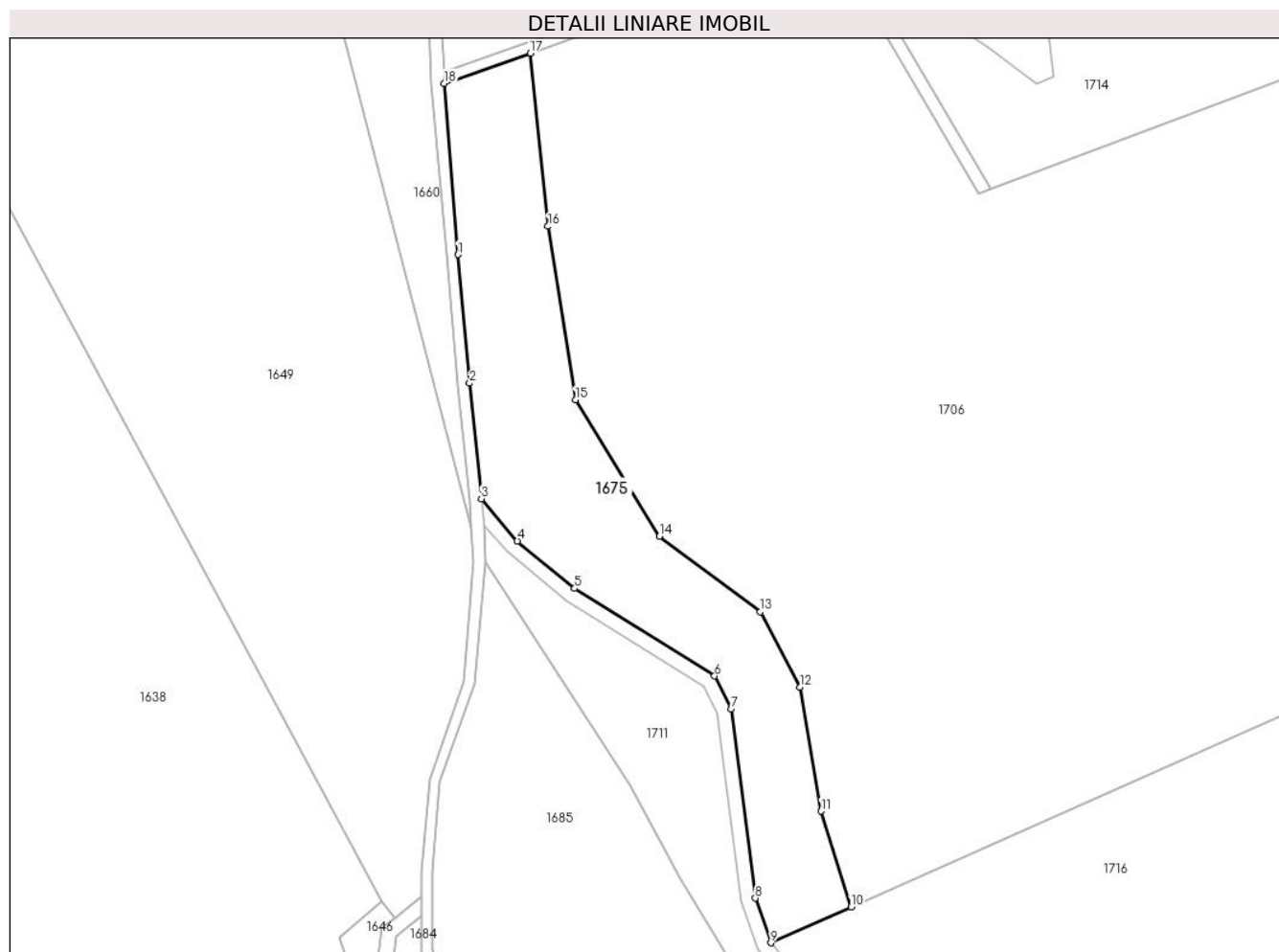
Inscrieri privind dezmembramintele dreptului de proprietate, drepturi reale de garanție și sarcini	Referințe
NU SUNT	

Anexa Nr. 1 La Partea I

Teren

Nr cadastral	Suprafața (mp)*	Observații / Referințe
101126	6.497	

* Suprafața este determinată în planul de proiecție Stereo 70.



Date referitoare la teren

Crt	Categorie folosință	Intra vilan	Suprafața (mp)	Tarla	Parcelă	Nr. topo	Observații / Referințe
1	faneata	NU	6.497	111	3240/2	-	

Lungime Segmente

1) Valorile lungimilor segmentelor sunt obținute din proiecție în plan.

Punct început	X / Y	Punct sfârșit	X / Y	Lungime segment (** (m)
1	479.175,168 484.004,537	2	479.178,313 483.969,701	34.978
2	479.178,313 483.969,701	3	479.181,456 483.938,379	31.479
3	479.181,456 483.938,379	4	479.191,221 483.926,947	15.035
4	479.191,221 483.926,947	5	479.206,764 483.914,108	20.16
5	479.206,764 483.914,108	6	479.244,672 483.890,391	44.716

Punct început	X / Y	Punct sfârșit	X / Y	Lungime segment (** (m)
6	479.244,672 483.890,391	7	479.249,255 483.881,482	10.019
7	479.249,255 483.881,482	8	479.255,728 483.830,244	51.645
8	479.255,728 483.830,244	9	479.259,916 483.818,147	12.801
9	479.259,916 483.818,147	10	479.281,648 483.827,8	23.779
10	479.281,648 483.827,8	11	479.273,496 483.853,782	27.231
11	479.273,496 483.853,782	12	479.267,757 483.887,322	34.027
12	479.267,757 483.887,322	13	479.257,099 483.907,799	23.085
13	479.257,099 483.907,799	14	479.229,743 483.928,211	34.132
14	479.229,743 483.928,211	15	479.206,963 483.965,232	43.468
15	479.206,963 483.965,232	16	479.199,539 484.012,193	47.544
16	479.199,539 484.012,193	17	479.194,678 484.059,058	47.116
17	479.194,678 484.059,058	18	479.171,439 484.050,897	24.63
18	479.171,439 484.050,897	1	479.175,168 484.004,537	46.51

** Lungimile segmentelor sunt determinate în planul de proiecție Stereo 70 și sunt rotunjite la 1 milimetru.

*** Distanța dintre puncte este formată din segmente cumulate ce sunt mai mici decât valoarea 1 milimetru.

**DATE DESPRE IMOBILUL NR. 1676**

Oficiul de Cadastru și Publicitate Imobiliară SIBIU
Biroul de Cadastru și Publicitate Imobiliară Agnita

A. Partea I. Descrierea imobilului

TEREN Extravilan

Adresa: Jud. Sibiu

Nr. Crt	Nr cadastral Nr. topografic	Suprafața* (mp)	Observații / Referințe
A1		1.309	Sector cadastral:74 Teren neimprejmuit;

B. Partea II. Proprietari și acte

Inscrieri privitoare la dreptul de proprietate și alte drepturi reale	Referințe
/	
Act Normativ nr. Legea 7, din 13/03/1997 emis de PARLAMENTUL ROMANIEI (CONFORM ART. 13 ALIN. 15);	
B1	Inscrierea provizorie, drept de PROPRIETATE, dobandit prin Lege, cota actuala 1/1
	1) COMUNA BRUIU , CIF:4480270, Proprietar neidentificat

C. Partea III. SARCINI .

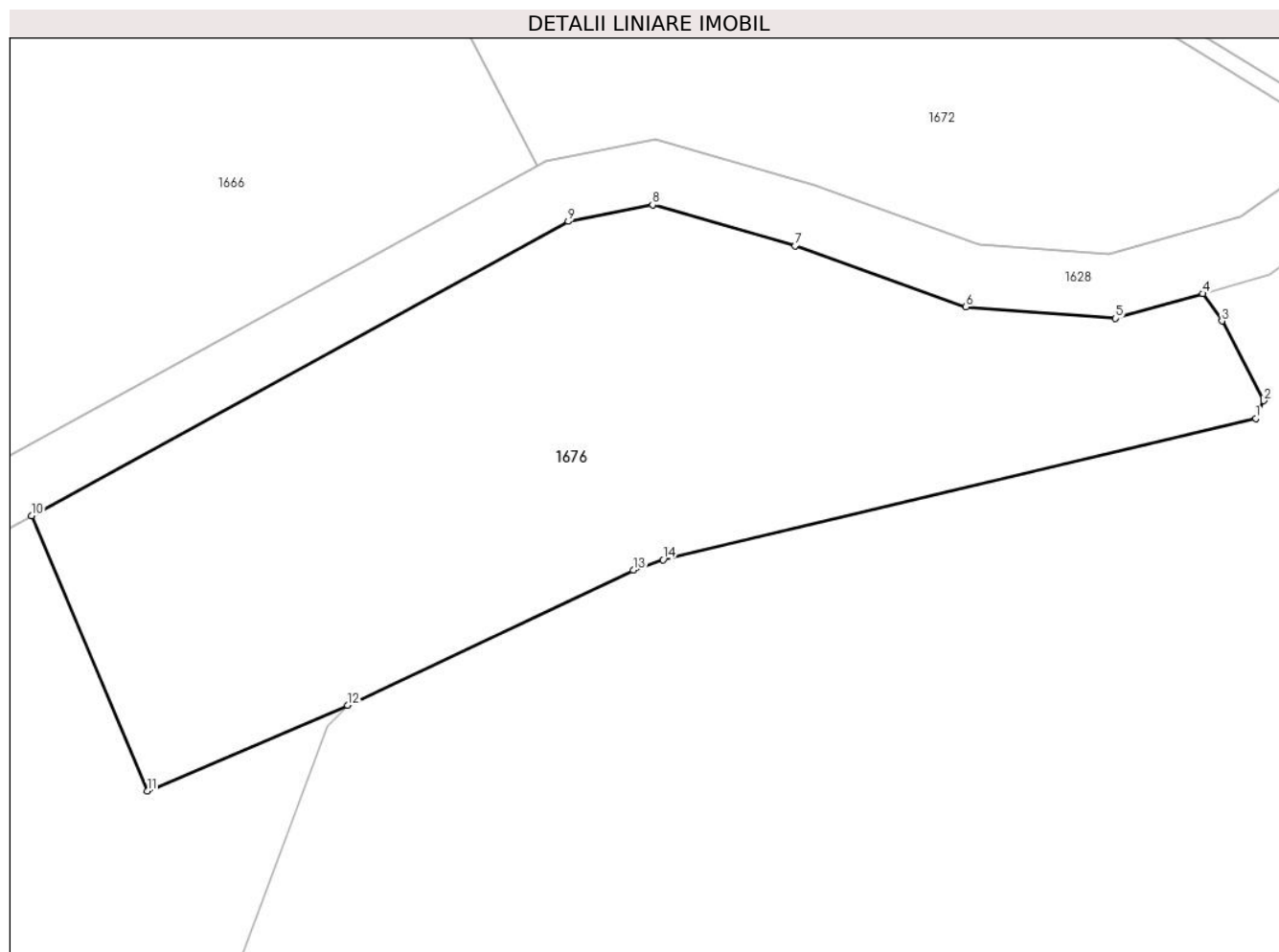
Inscrieri privind dezmembramintele dreptului de proprietate, drepturi reale de garanție și sarcini	Referințe
NU SUNT	

Anexa Nr. 1 La Partea I

Teren

Nr cadastral	Suprafața (mp)*	Observații / Referințe
	1.309	

* Suprafața este determinată în planul de proiecție Stereo 70.



Date referitoare la teren

Crt	Categorie folosință	Intra vilan	Suprafața (mp)	Tarla	Parcelă	Nr. topo	Observații / Referințe
1	arabil	NU	1.309	111	3238	-	

Lungime Segmente

1) Valorile lungimilor segmentelor sunt obținute din proiecție în plan.

Punct început	X / Y	Punct sfârșit	X / Y	Lungime segment (** (m)
1	479.263,818 484.133,456	2	479.264,327 484.134,574	1.228
2	479.264,327 484.134,574	3	479.261,683 484.139,615	5.692
3	479.261,683 484.139,615	4	479.260,471 484.141,334	2.103
4	479.260,471 484.141,334	5	479.254,967 484.139,773	5.721
5	479.254,967 484.139,773	6	479.245,501 484.140,503	9.494

Punct început	X / Y	Punct sfârșit	X / Y	Lungime segment (** (m)
6	479.245,501 484.140,503	7	479.234,698 484.144,345	11.466
7	479.234,698 484.144,345	8	479.225,708 484.146,944	9.358
8	479.225,708 484.146,944	9	479.220,366 484.145,898	5.443
9	479.220,366 484.145,898	10	479.186,456 484.127,324	38.664
10	479.186,456 484.127,324	11	479.193,769 484.109,92	18.878
11	479.193,769 484.109,92	12	479.206,415 484.115,351	13.763
12	479.206,415 484.115,351	13	479.224,478 484.123,879	19.975
13	479.224,478 484.123,879	14	479.226,355 484.124,537	1.989
14	479.226,355 484.124,537	1	479.263,818 484.133,456	38.51

** Lungimile segmentelor sunt determinate în planul de proiecție Stereo 70 și sunt rotunjite la 1 milimetru.

*** Distanța dintre puncte este formată din segmente cumulate ce sunt mai mici decât valoarea 1 milimetru.

**DATE DESPRE IMOBILUL NR. 1677**

Oficiul de Cadastru și Publicitate Imobiliară SIBIU
Biroul de Cadastru și Publicitate Imobiliară Agnita

A. Partea I. Descrierea imobilului

TEREN Extravilan

Adresa: Jud. Sibiu

Nr. Crt	Nr cadastral Nr. topografic	Suprafața* (mp)	Observații / Referințe
A1		682	Sector cadastral:74 Teren neimprejmuit;

B. Partea II. Proprietari și acte

Inscrieri privitoare la dreptul de proprietate și alte drepturi reale		Referințe
/		
Act Normativ nr. Legea 7, din 13/03/1997 emis de PARLAMENTUL ROMANIEI (CONFORM ART. 13 ALIN. 15);		
B1	Inscrierea provizorie, drept de PROPRIETATE, dobandit prin Lege, cota actuala 1/1 1) COMUNA BRUIU , CIF:4480270, Proprietar neidentificat	A1

C. Partea III. SARCINI .

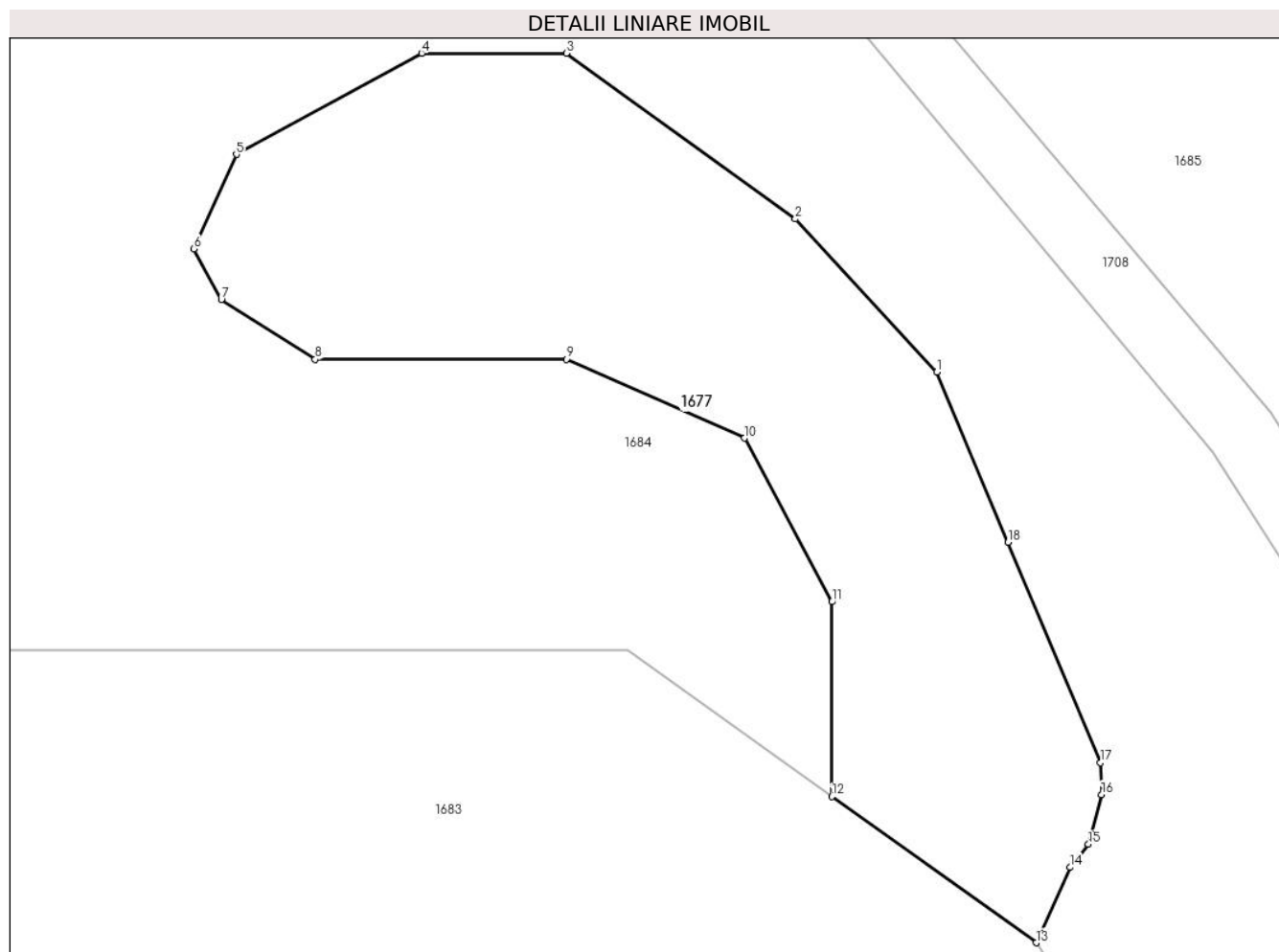
Inscrieri privind dezmembramintele dreptului de proprietate, drepturi reale de garanție și sarcini	Referințe
NU SUNT	

Anexa Nr. 1 La Partea I

Teren

Nr cadastral	Suprafața (mp)*	Observații / Referințe
	682	

* Suprafața este determinată în planul de proiecție Stereo 70.



Date referitoare la teren

Crt	Categorie folosință	Intravilan	Suprafața (mp)	Tarla	Parcelă	Nr. topo	Observații / Referințe
1	padure	NU	682	111	3259	-	Tufaris

Lungime Segmente

1) Valorile lungimilor segmentelor sunt obținute din proiecție în plan.

Punct început	X / Y	Punct sfârșit	X / Y	Lungime segment (** (m)
1	479.242,304 483.717,611	2	479.235,283 483.725,196	10.336
2	479.235,283 483.725,196	3	479.223,942 483.733,401	13.998
3	479.223,942 483.733,401	4	479.216,76 483.733,401	7.182
4	479.216,76 483.733,401	5	479.207,584 483.728,387	10.457
5	479.207,584 483.728,387	6	479.205,476 483.723,715	5.126

Punct început	X / Y	Punct sfârșit	X / Y	Lungime segment (** (m)
6	479.205,476 483.723,715	7	479.206,844 483.721,208	2.856
7	479.206,844 483.721,208	8	479.211,485 483.718,24	5.509
8	479.211,485 483.718,24	9	479.223,935 483.718,24	12.45
9	479.223,935 483.718,24	10	479.232,766 483.714,333	9.657
10	479.232,766 483.714,333	11	479.237,103 483.706,229	9.192
11	479.237,103 483.706,229	12	479.237,103 483.696,586	9.643
12	479.237,103 483.696,586	13	479.247,224 483.689,343	12.446
13	479.247,224 483.689,343	14	479.248,914 483.693,077	4.099
14	479.248,914 483.693,077	15	479.249,812 483.694,221	1.454
15	479.249,812 483.694,221	16	479.250,463 483.696,688	2.551
16	479.250,463 483.696,688	17	479.250,411 483.698,264	1.577
17	479.250,411 483.698,264	18	479.245,837 483.709,179	11.835
18	479.245,837 483.709,179	1	479.242,304 483.717,611	9.142

** Lungimile segmentelor sunt determinate în planul de proiecție Stereo 70 și sunt rotunjite la 1 milimetru.

*** Distanța dintre puncte este formată din segmente cumulate ce sunt mai mici decât valoarea 1 milimetru.

**DATE DESPRE IMOBILUL NR. 1678**

Oficiul de Cadastru și Publicitate Imobiliară SIBIU
Biroul de Cadastru și Publicitate Imobiliară Agnita

A. Partea I. Descrierea imobilului

TEREN Necunoscut

Adresa: Loc. Bruiu, Jud. Sibiu

Nr. Crt	Nr cadastral Nr. topografic	Suprafața* (mp)	Observații / Referințe
A1		7.383	Sector cadastral:74 Teren neimprejmuit;

B. Partea II. Proprietari și acte

Inscrieri privitoare la dreptul de proprietate și alte drepturi reale		Referințe
/		
Act Normativ nr. Legea 7, din 13/03/1997 emis de PARLAMENTUL ROMANIEI (CONFORM ART. 13 ALIN. 15);		
B1	Inscrierea provizorie, drept de PROPRIETATE, dobandit prin Lege, cota actuala 1/1 1) COMUNA BRUIU , CIF:4480270, Proprietar neidentificat	A1

C. Partea III. SARCINI .

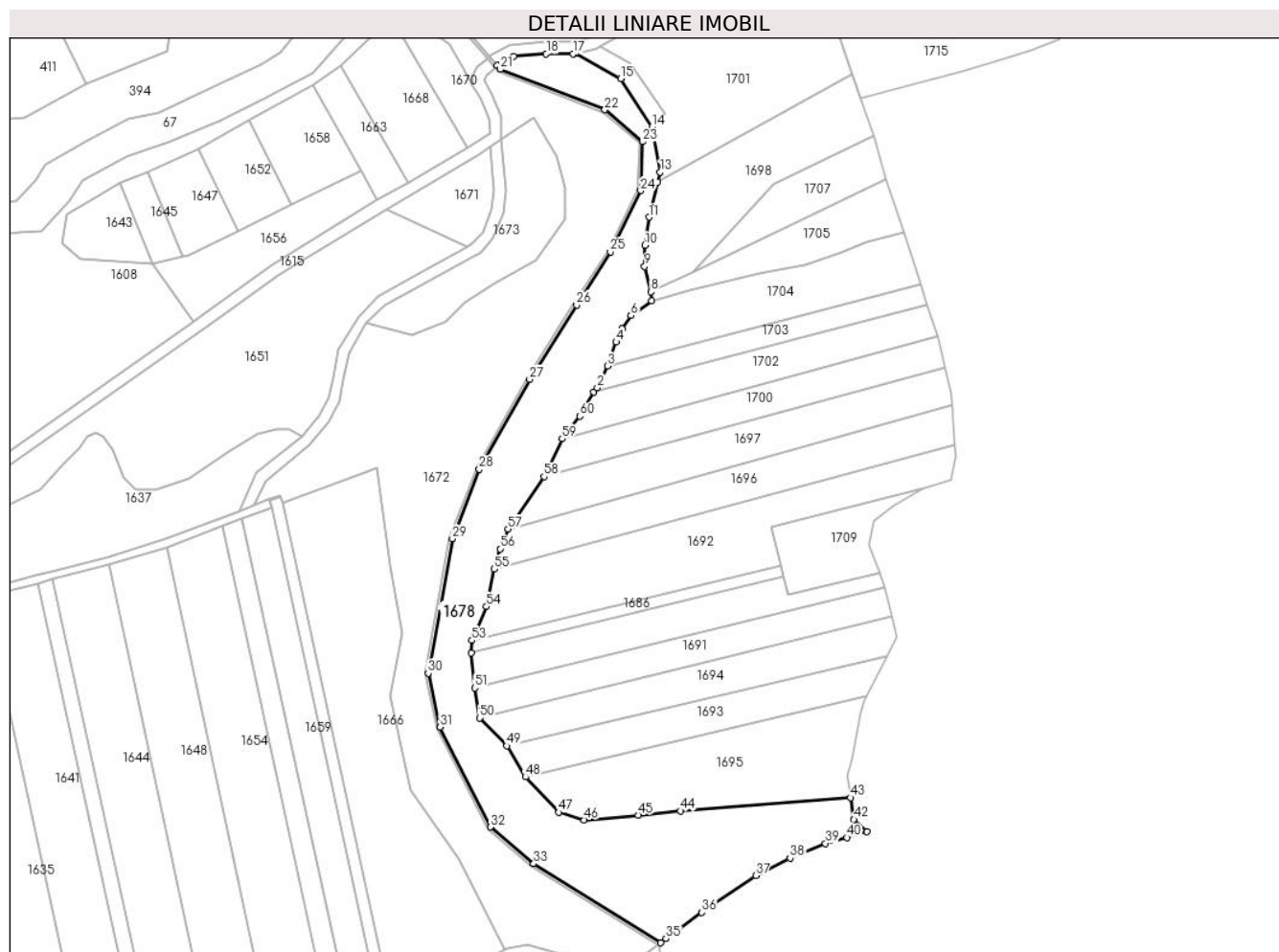
Inscrieri privind dezmembramintele dreptului de proprietate, drepturi reale de garanție și sarcini	Referințe
NU SUNT	

Anexa Nr. 1 La Partea I

Teren

Nr cadastral	Suprafața (mp)*	Observații / Referințe
	7.383	

* Suprafața este determinată în planul de proiecție Stereo 70.



Date referitoare la teren

Crt	Categorie folosință	Intravilan	Suprafața (mp)	Tarla	Parcelă	Nr. topo	Observații / Referințe
1	padure	DA	102	111	3316	-	Tufaris
2	padure	NU	7.281	111	3316	-	Tufaris

Lungime Segmente

1) Valorile lungimilor segmentelor sunt obținute din proiecție în plan.

Punct început	X / Y	Punct sfârșit	X / Y	Lungime segment	Punct început	X / Y	Punct sfârșit	X / Y	Lungime segment	Punct început	X / Y	Punct sfârșit	X / Y	Lungime segment
1	479.248,115 484.335,345	2	479.249,235 484.336,89	1.908	2	479.249,235 484.336,89	3	479.252,571 484.344,08	7.926	3	479.252,571 484.344,08	4	479.255,552 484.352,082	8.539
4	479.255,552 484.352,082	5	479.257,544 484.356,606	4.943	5	479.257,544 484.356,606	6	479.260,457 484.360,963	5.241	6	479.260,457 484.360,963	7	479.267,429 484.365,881	8.532
7	479.267,429 484.365,881	8	479.267,142 484.368,869	3.002	8	479.267,142 484.368,869	9	479.265,028 484.377,362	8.752	9	479.265,028 484.377,362	10	479.265,128 484.384,381	7.02
10	479.265,128 484.384,381	11	479.266,487 484.393,773	9.49	11	479.266,487 484.393,773	12	479.269,433 484.405,618	12.206	12	479.269,433 484.405,618	13	479.270,234 484.408,841	3.321
13	479.270,234 484.408,841	14	479.267,493 484.423,929	15.335	14	479.267,493 484.423,929	15	479.256,995 484.440,013	19.207	15	479.256,995 484.440,013	16	479.241,942 484.448,527	17.294

Punct început	X / Y	Punct sfârșit	X / Y	Lungime segment	Punct început	X / Y	Punct sfârșit	X / Y	Lungime segment	Punct început	X / Y	Punct sfârșit	X / Y	Lungime segment
16	479.241,942 484.448,527	17	479.241,128 484.448,335	0.836	17	479.241,128 484.448,335	18	479.232,199 484.448,335	8.929	18	479.232,199 484.448,335	19	479.221,299 484.447,396	10.94
19	479.221,299 484.447,396	20	479.215,816 484.444,378	6.259	20	479.215,816 484.444,378	21	479.216,842 484.443,196	1.565	21	479.216,842 484.443,196	22	479.251,748 484.429,68	37.431
22	479.251,748 484.429,68	23	479.264,349 484.418,982	16.53	23	479.264,349 484.418,982	24	479.263,749 484.402,687	16.306	24	479.263,749 484.402,687	25	479.253,633 484.382,162	22.883
25	479.253,633 484.382,162	26	479.242,305 484.364,498	20.984	26	479.242,305 484.364,498	27	479.226,622 484.339,635	29.396	27	479.226,622 484.339,635	28	479.209,814 484.309,585	34.431
28	479.209,814 484.309,585	29	479.200,813 484.286,391	24.879	29	479.200,813 484.286,391	30	479.192,723 484.241,519	45.595	30	479.192,723 484.241,519	31	479.196,671 484.223,553	18.395
31	479.196,671 484.223,553	32	479.213,539 484.190,199	37.377	32	479.213,539 484.190,199	33	479.227,928 484.177,916	18.919	33	479.227,928 484.177,916	34	479.270,334 484.151,536	49.942
34	479.270,334 484.151,536	35	479.272,215 484.152,886	2.315	35	479.272,215 484.152,886	36	479.284,162 484.161,667	14.827	36	479.284,162 484.161,667	37	479.302,131 484.173,939	21.76
37	479.302,131 484.173,939	38	479.313,659 484.179,793	12.929	38	479.313,659 484.179,793	39	479.325,458 484.184,73	12.79	39	479.325,458 484.184,73	40	479.332,565 484.186,668	7.366
40	479.332,565 484.186,668	41	479.339,389 484.188,626	7.099	41	479.339,389 484.188,626	42	479.334,949 484.192,686	6.016	42	479.334,949 484.192,686	43	479.333,825 484.199,985	7.385
43	479.333,825 484.199,985	44	479.277,022 484.195,557	56.975	44	479.277,022 484.195,557	45	479.262,9 484.194,182	14.189	45	479.262,9 484.194,182	46	479.244,831 484.192,574	18.14
46	479.244,831 484.192,574	47	479.236,404 484.195,108	8.8	47	479.236,404 484.195,108	48	479.225,236 484.206,913	16.251	48	479.225,236 484.206,913	49	479.218,976 484.217,268	12.1
49	479.218,976 484.217,268	50	479.209,922 484.226,614	13.012	50	479.209,922 484.226,614	51	479.208,329 484.236,606	10.118	51	479.208,329 484.236,606	52	479.207,029 484.248,229	11.695
52	479.207,029 484.248,229	53	479.207,33 484.252,48	4.262	53	479.207,33 484.252,48	54	479.212,164 484.263,783	12.293	54	479.212,164 484.263,783	55	479.214,809 484.276,282	12.776
55	479.214,809 484.276,282	56	479.216,701 484.283,098	7.074	56	479.216,701 484.283,098	57	479.219,432 484.289,69	7.135	57	479.219,432 484.289,69	58	479.231,427 484.307,16	21.192
58	479.231,427 484.307,16	59	479.237,47 484.319,849	14.054	59	479.237,47 484.319,849	60	479.243,419 484.327,319	9.549	60	479.243,419 484.327,319	1	479.248,115 484.335,345	9.299

** Lungimile segmentelor sunt determinate în planul de proiecție Stereo 70 și sunt rotunjite la 1 milimetru.

*** Distanța dintre puncte este formată din segmente cumulate ce sunt mai mici decât valoarea 1 milimetru.

**DATE DESPRE IMOBILUL NR. 1679**

Oficiul de Cadastru și Publicitate Imobiliară SIBIU
Biroul de Cadastru și Publicitate Imobiliară Agnita

A. Partea I. Descrierea imobilului

TEREN Extravilan

Adresa: Jud. Sibiu

Nr. Crt	Nr cadastral Nr. topografic	Suprafața* (mp)	Observații / Referințe
A1		397	Sector cadastral:74 Teren neimprejmuit;

B. Partea II. Proprietari și acte

Inscrieri privitoare la dreptul de proprietate și alte drepturi reale		Referințe
/		
Act Normativ nr. Legea 7, din 13/03/1997 emis de PARLAMENTUL ROMANIEI (CONFORM ART. 13 ALIN. 15);		
B1	Inscrierea provizorie, drept de PROPRIETATE, dobandit prin Lege, cota actuala 1/1 1) COMUNA BRUIU, CIF:4480270, Proprietar neidentificat	A1

C. Partea III. SARCINI .

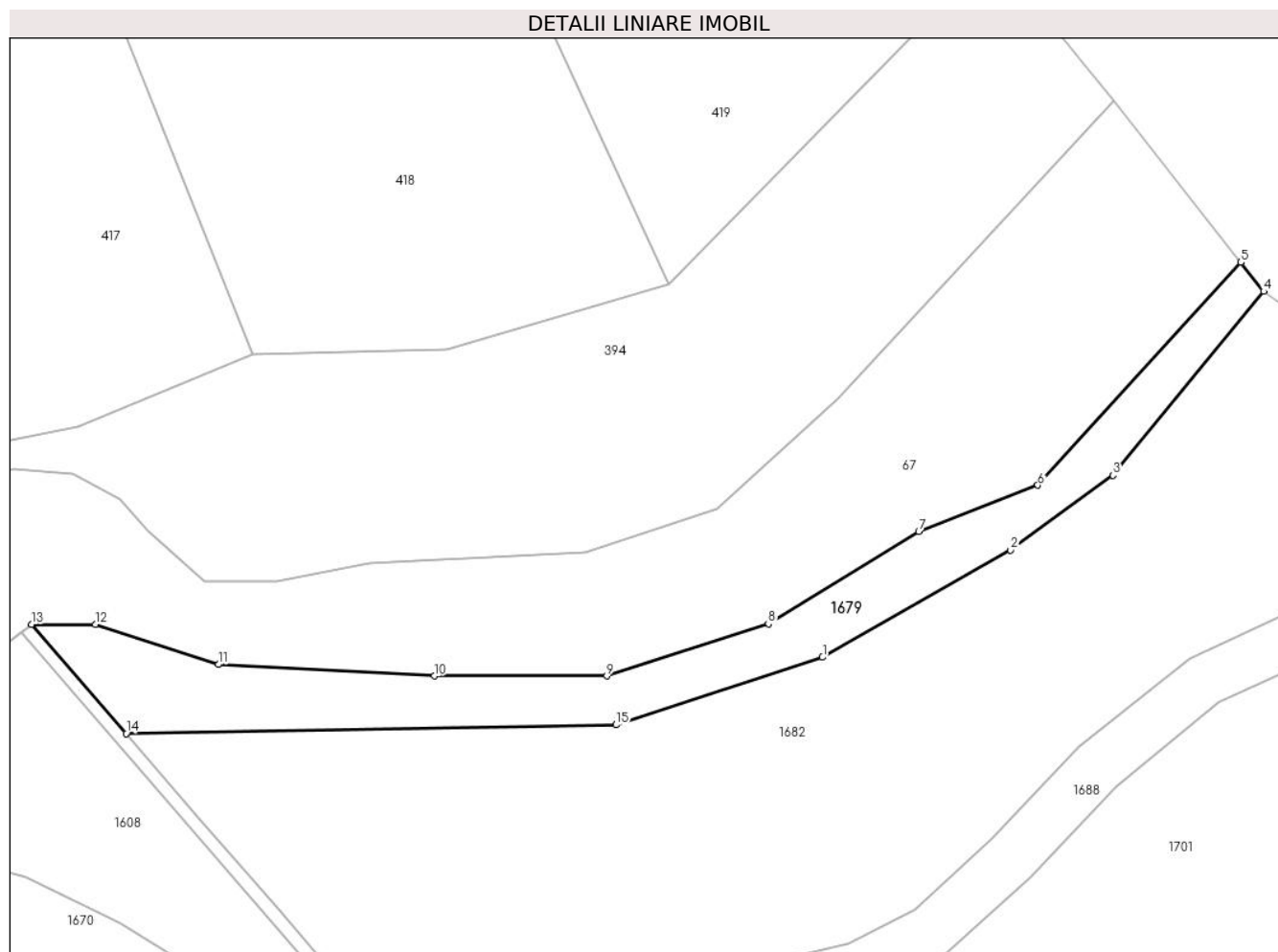
Inscrieri privind dezmembramintele dreptului de proprietate, drepturi reale de garanție și sarcini	Referințe
NU SUNT	

Anexa Nr. 1 La Partea I

Teren

Nr cadastral	Suprafața (mp)*	Observații / Referințe
	397	

* Suprafața este determinată în planul de proiecție Stereo 70.



Date referitoare la teren

Crt	Categorie folosință	Intravilan	Suprafața (mp)	Tarla	Parcelă	Nr. topo	Observații / Referințe
1	padure	NU	397	111	3331	-	Tufaris

Lungime Segmente

1) Valorile lungimilor segmentelor sunt obținute din proiecție în plan.

Punct început	X / Y	Punct sfârșit	X / Y	Lungime segment (** (m)
1	479.245,516 484.475,025	2	479.259,413 484.482,923	15.985
2	479.259,413 484.482,923	3	479.266,954 484.488,449	9.349
3	479.266,954 484.488,449	4	479.278,095 484.502,018	17.557
4	479.278,095 484.502,018	5	479.276,415 484.504,149	2.713
5	479.276,415 484.504,149	6	479.261,412 484.487,724	22.246

Punct început	X / Y	Punct sfârșit	X / Y	Lungime segment (** (m)
6	479.261,412 484.487,724	7	479.252,624 484.484,296	9.433
7	479.252,624 484.484,296	8	479.241,518 484.477,495	13.024
8	479.241,518 484.477,495	9	479.229,587 484.473,638	12.539
9	479.229,587 484.473,638	10	479.216,87 484.473,638	12.717
10	479.216,87 484.473,638	11	479.200,91 484.474,491	15.982
11	479.200,91 484.474,491	12	479.191,837 484.477,463	9.548
12	479.191,837 484.477,463	13	479.187,126 484.477,463	4.711
13	479.187,126 484.477,463	14	479.194,115 484.469,403	10.668
14	479.194,115 484.469,403	15	479.230,273 484.470,039	36.164
15	479.230,273 484.470,039	1	479.245,516 484.475,025	16.038

** Lungimile segmentelor sunt determinate în planul de proiecție Stereo 70 și sunt rotunjite la 1 milimetru.

*** Distanța dintre puncte este formată din segmente cumulate ce sunt mai mici decât valoarea 1 milimetru.

**DATE DESPRE IMOBILUL NR. 1680**

Oficiul de Cadastru și Publicitate Imobiliară SIBIU
Biroul de Cadastru și Publicitate Imobiliară Agnita

A. Partea I. Descrierea imobilului

TEREN Extravilan

Adresa: Jud. Sibiu

Nr. Crt	Nr cadastral Nr. topografic	Suprafața* (mp)	Observații / Referințe
A1		Din acte: 5.277 Masurata: 673	Sector cadastral:74 Teren neimprejmuit;

B. Partea II. Proprietari și acte

Inscrieri privitoare la dreptul de proprietate și alte drepturi reale		Referințe
/		
Act Normativ nr. Legea 7, din 13/03/1997 emis de PARLAMENTUL ROMANIEI (CONFORM ART. 13 ALIN. 15);		
B1	Inscrierea provizorie, drept de PROPRIETATE, dobandit prin Lege, cota actuala 1/1 1) COMUNA BRUIU , CIF:4480270, Proprietar neidentificat	A1

C. Partea III. SARCINI .

Inscrieri privind dezmembramintele dreptului de proprietate, drepturi reale de garanție și sarcini	Referințe
NU SUNT	

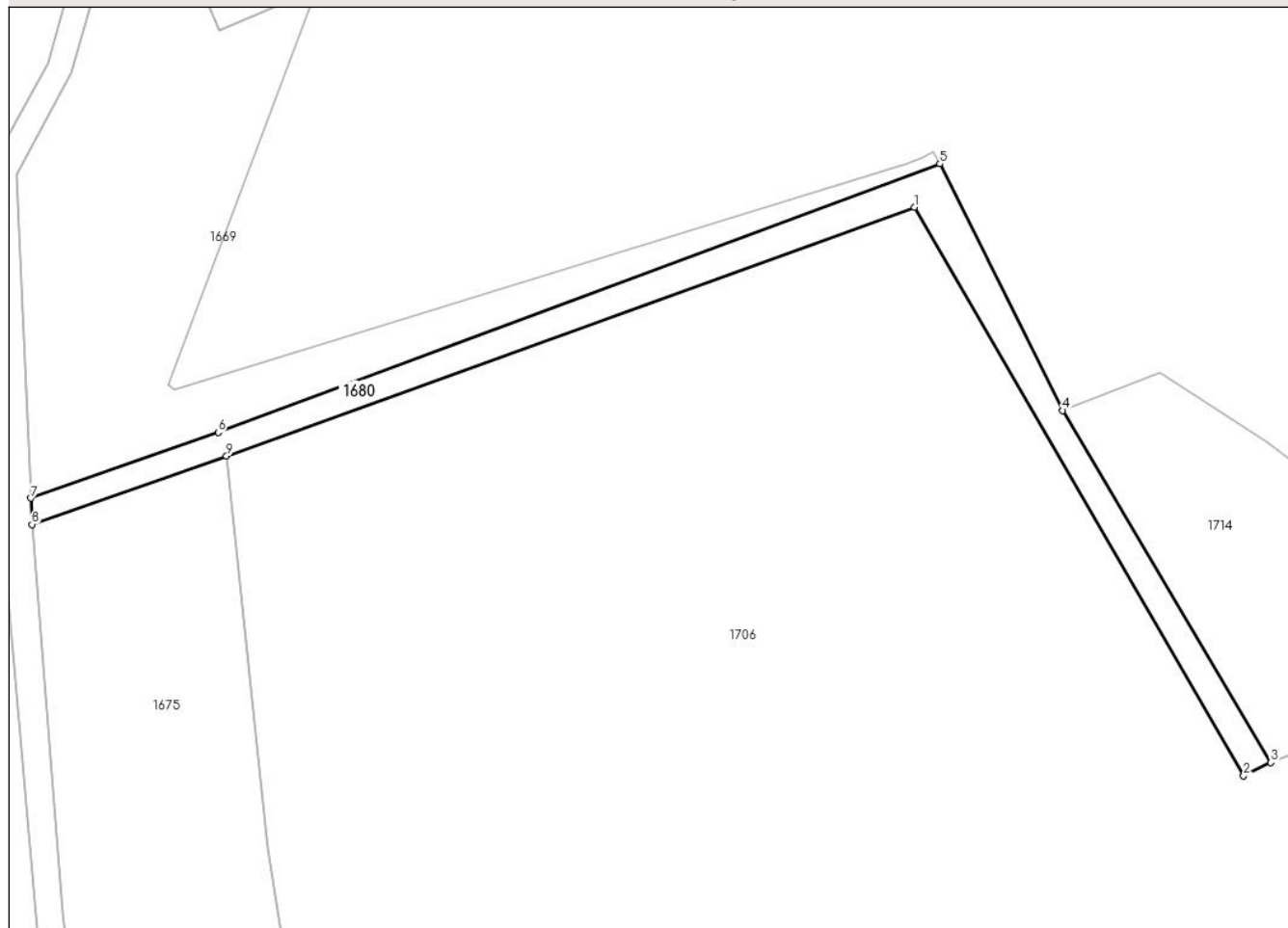
Anexa Nr. 1 La Partea I

Teren

Nr cadastral	Suprafața (mp)*	Observații / Referințe
	Din acte: 5.277 Masurata: 673	

* Suprafața este determinată în planul de proiecție Stereo 70.

DETALII LINIARE IMOBIL



Date referitoare la teren

Crt	Categorie folosință	Intra vilan	Suprafața (mp)	Tarla	Parcelă	Nr. topo	Observații / Referințe
1	drum	NU	673	111	3239/1	-	

Lungime Segmente

1) Valorile lungimilor segmentelor sunt obținute din proiecție în plan.

Punct început	X / Y	Punct sfârșit	X / Y	Lungime segment (** (m)
1	479.276,848 484.088,78	2	479.316,163 484.020,879	78.462
2	479.316,163 484.020,879	3	479.319,395 484.022,456	3.596
3	479.319,395 484.022,456	4	479.294,541 484.064,504	48.844
4	479.294,541 484.064,504	5	479.279,869 484.093,977	32.923
5	479.279,869 484.093,977	6	479.193,671 484.061,884	91.979

Punct început	X / Y	Punct sfârșit	X / Y	Lungime segment (** (m)
6	479.193,671 484.061,884	7	479.171,303 484.054,029	23.707
7	479.171,303 484.054,029	8	479.171,439 484.050,897	3.135
8	479.171,439 484.050,897	9	479.194,678 484.059,058	24.63
9	479.194,678 484.059,058	1	479.276,848 484.088,78	87.38

** Lungimile segmentelor sunt determinate în planul de proiecție Stereo 70 și sunt rotunjite la 1 milimetru.

*** Distanța dintre puncte este formată din segmente cumulate ce sunt mai mici decât valoarea 1 milimetru.

**DATE DESPRE IMOBILUL NR. 1681**

Oficiul de Cadastru și Publicitate Imobiliară SIBIU
Biroul de Cadastru și Publicitate Imobiliară Agnita

A. Partea I. Descrierea imobilului

TEREN Extravilan

Adresa: Jud. Sibiu

Nr. Crt	Nr cadastral Nr. topografic	Suprafața* (mp)	Observații / Referințe
A1		2.186	Sector cadastral:74 Teren neimprejmuit;

B. Partea II. Proprietari și acte

Inscrieri privitoare la dreptul de proprietate și alte drepturi reale	Referințe
/	
Act Normativ nr. Legea 7, din 13/03/1997 emis de PARLAMENTUL ROMANIEI (CONFORM ART. 13 ALIN. 15);	
B1	Inscrierea provizorie, drept de PROPRIETATE, dobandit prin Lege, cota actuala 1/1
	1) COMUNA BRUIU , CIF:4480270, Proprietar neidentificat

C. Partea III. SARCINI .

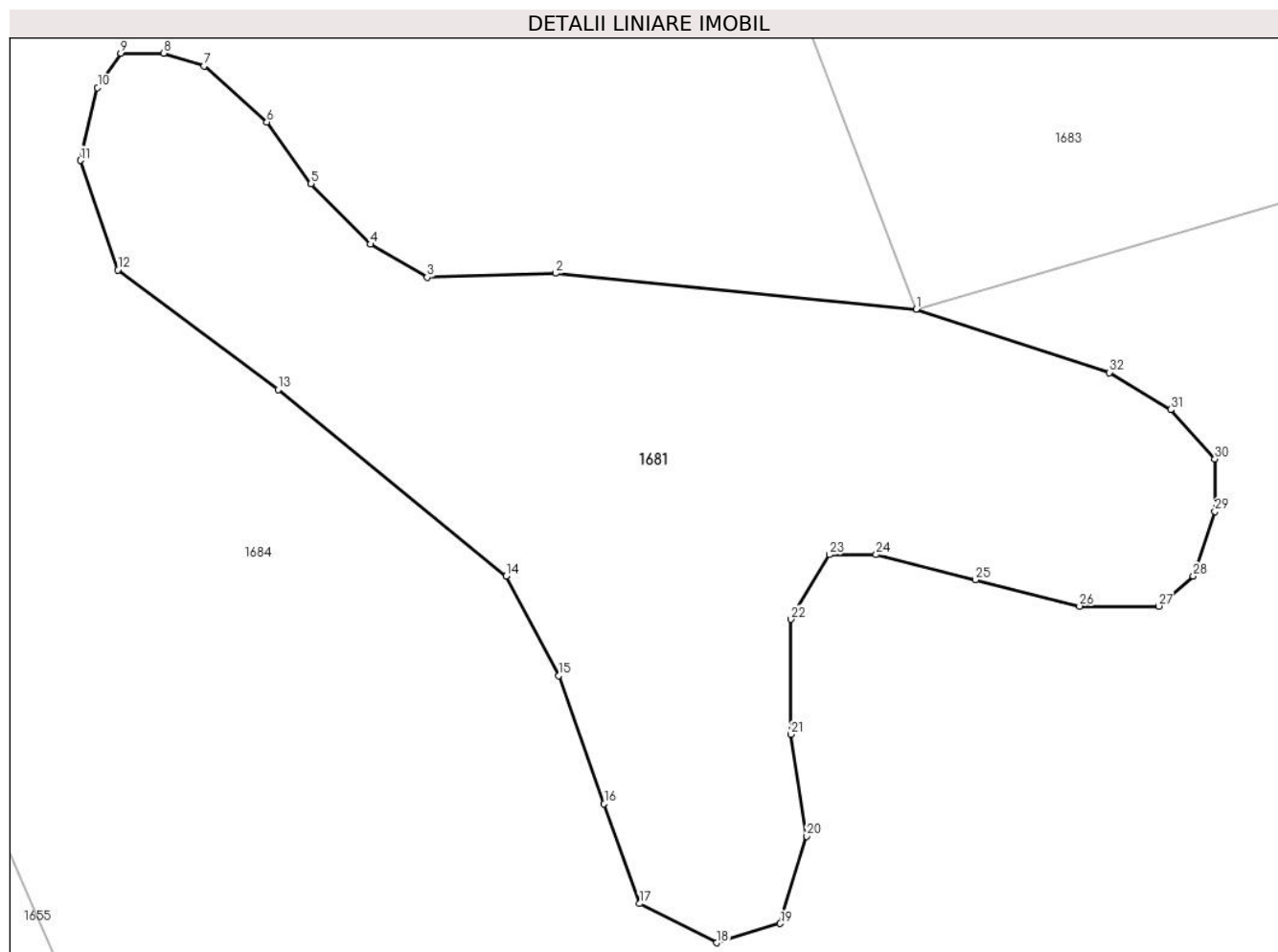
Inscrieri privind dezmembramintele dreptului de proprietate, drepturi reale de garanție și sarcini	Referințe
NU SUNT	

Anexa Nr. 1 La Partea I

Teren

Nr cadastral	Suprafața (mp)*	Observații / Referințe
	2.186	

* Suprafața este determinată în planul de proiecție Stereo 70.



Date referitoare la teren

Crt	Categorie folosință	Intravilan	Suprafața (mp)	Tarla	Parcelă	Nr. topo	Observații / Referințe
1	padure	NU	2.186	111	3257	-	Tufaris

Lungime Segmente

1) Valorile lungimilor segmentelor sunt obținute din proiecție în plan.

Punct început	X / Y	Punct sfârșit	X / Y	Lungime segment (** (m)
1	479.264,986 483.541,146	2	479.236,778 483.543,952	28.347
3	479.226,752 483.543,64	4	479.222,301 483.546,216	5.143
5	479.217,674 483.550,959	6	479.214,218 483.555,76	5.916
7	479.209,298 483.560,151	8	479.206,136 483.561,147	3.315
9	479.202,797 483.561,147	10	479.200,981 483.558,453	3.249

Punct început	X / Y	Punct sfârșit	X / Y	Lungime segment (** (m)
2	479.236,778 483.543,952	3	479.226,752 483.543,64	10.031
4	479.222,301 483.546,216	5	479.217,674 483.550,959	6.626
6	479.214,218 483.555,76	7	479.209,298 483.560,151	6.594
8	479.206,136 483.561,147	9	479.202,797 483.561,147	3.339
10	479.200,981 483.558,453	11	479.199,634 483.552,774	5.837

Punct început	X / Y	Punct sfârșit	X / Y	Lungime segment (** (m)	Punct început	X / Y	Punct sfârșit	X / Y	Lungime segment (** (m)
11	479.199,634 483.552,774	12	479.202,563 483.544,226	9.036	12	479.202,563 483.544,226	13	479.215,097 483.534,858	15.648
13	479.215,097 483.534,858	14	479.232,916 483.520,287	23.018	14	479.232,916 483.520,287	15	479.237,036 483.512,519	8.793
15	479.237,036 483.512,519	16	479.240,594 483.502,504	10.628	16	479.240,594 483.502,504	17	479.243,365 483.494,703	8.279
17	479.243,365 483.494,703	18	479.249,395 483.491,646	6.761	18	479.249,395 483.491,646	19	479.254,358 483.493,144	5.184
19	479.254,358 483.493,144	20	479.256,417 483.499,976	7.136	20	479.256,417 483.499,976	21	479.255,2 483.507,932	8.049
21	479.255,2 483.507,932	22	479.255,2 483.516,918	8.986	22	479.255,2 483.516,918	23	479.258,196 483.521,972	5.875
23	479.258,196 483.521,972	24	479.261,848 483.521,972	3.652	24	479.261,848 483.521,972	25	479.269,619 483.520,006	8.016
25	479.269,619 483.520,006	26	479.277,767 483.517,946	8.404	26	479.277,767 483.517,946	27	479.283,945 483.517,946	6.178
27	479.283,945 483.517,946	28	479.286,66 483.520,287	3.585	28	479.286,66 483.520,287	29	479.288,345 483.525,342	5.328
29	479.288,345 483.525,342	30	479.288,345 483.529,46	4.118	30	479.288,345 483.529,46	31	479.284,881 483.533,297	5.169
31	479.284,881 483.533,297	32	479.280,106 483.536,199	5.588	32	479.280,106 483.536,199	1	479.264,986 483.541,146	15.909

** Lungimile segmentelor sunt determinate în planul de proiecție Stereo 70 și sunt rotunjite la 1 milimetru.

*** Distanța dintre puncte este formată din segmente cumulate ce sunt mai mici decât valoarea 1 milimetru.

**DATE DESPRE IMOBILUL NR. 1682**

Oficiul de Cadastru și Publicitate Imobiliară SIBIU
Biroul de Cadastru și Publicitate Imobiliară Agnita

A. Partea I. Descrierea imobilului

TEREN Extravilan

Adresa: Jud. Sibiu

Nr. Crt	Nr cadastral Nr. topografic	Suprafața* (mp)	Observații / Referințe
A1		1.800	Sector cadastral:74 Teren neimprejmuit;

B. Partea II. Proprietari și acte

Inscrieri privitoare la dreptul de proprietate și alte drepturi reale	Referințe
/	
Act Administrativ nr. 11/25, din 25/02/1994 emis de CJPSDPAT SIBIU (titlu de proprietate);	
B1	A1
Intabulare, drept de PROPRIETATE, dobandit prin Constituire, cota actuala 1/1 1) ENESCU CONSTANTIN	

C. Partea III. SARCINI .

Inscrieri privind dezmembramintele dreptului de proprietate, drepturi reale de garanție și sarcini	Referințe
NU SUNT	

Anexa Nr. 1 La Partea I

Teren

Nr cadastral	Suprafața (mp)*	Observații / Referințe
	1.800	

* Suprafața este determinată în planul de proiecție Stereo 70.



Date referitoare la teren

Crt	Categorie folosință	Intra vilan	Suprafața (mp)	Tarla	Parcelă	Nr. topo	Observații / Referințe
1	faneata	NU	1.800	111	3330	-	

Lungime Segmente

1) Valorile lungimilor segmentelor sunt obținute din proiecție în plan.

Punct început	X / Y	Punct sfârșit	X / Y	Lungime segment (** (m)
1	479.292,805 484.483,27	2	479.298,221 484.486,792	6.46
3	479.300,517 484.489,292	4	479.294,823 484.491,529	6.118
5	479.287,135 484.495,705	6	479.278,095 484.502,018	11.026
7	479.266,954 484.488,449	8	479.259,413 484.482,923	9.349
9	479.245,516 484.475,025	10	479.230,273 484.470,039	16.038

Punct început	X / Y	Punct sfârșit	X / Y	Lungime segment (** (m)
2	479.298,221 484.486,792	3	479.300,517 484.489,292	3.394
4	479.294,823 484.491,529	5	479.287,135 484.495,705	8.749
6	479.278,095 484.502,018	7	479.266,954 484.488,449	17.557
8	479.259,413 484.482,923	9	479.245,516 484.475,025	15.985
10	479.230,273 484.470,039	11	479.194,115 484.469,403	36.164

Punct început	X / Y	Punct sfârșit	X / Y	Lungime segment (** (m))
11	479.194,115 484.469,403	12	479.199,569 484.463,114	8.325
13	479.205,41 484.456,378	14	479.213,128 484.447,479	11.78
15	479.220,111 484.451,309	16	479.232,027 484.452,335	11.96
17	479.240,662 484.452,335	18	479.247,466 484.453,941	6.991
19	479.252,311 484.456,402	20	479.258,079 484.461,636	7.789
21	479.264,448 484.468,397	22	479.272,61 484.474,929	10.454
23	479.283,425 484.479,917	1	479.292,805 484.483,27	9.961

Punct început	X / Y	Punct sfârșit	X / Y	Lungime segment (** (m))
12	479.199,569 484.463,114	13	479.205,41 484.456,378	8.916
14	479.213,128 484.447,479	15	479.220,111 484.451,309	7.964
16	479.232,027 484.452,335	17	479.240,662 484.452,335	8.635
18	479.247,466 484.453,941	19	479.252,311 484.456,402	5.434
20	479.258,079 484.461,636	21	479.264,448 484.468,397	9.288
22	479.272,61 484.474,929	23	479.283,425 484.479,917	11.91

** Lungimile segmentelor sunt determinate în planul de proiecție Stereo 70 și sunt rotunjite la 1 milimetru.

*** Distanța dintre puncte este formată din segmente cumulate ce sunt mai mici decât valoarea 1 milimetru.

**DATE DESPRE IMOBILUL NR. 1683**

Oficiul de Cadastru și Publicitate Imobiliară SIBIU
Biroul de Cadastru și Publicitate Imobiliară Agnita

A. Partea I. Descrierea imobilului

TEREN Extravilan

Adresa: Jud. Sibiu

Nr. Crt	Nr cadastral Nr. topografic	Suprafața* (mp)	Observații / Referințe
A1		8.922	Sector cadastral:74 Teren neimprejmuit;

B. Partea II. Proprietari și acte

Inscrieri privitoare la dreptul de proprietate și alte drepturi reale	Referințe
/	
Act Normativ nr. Legea 7, din 13/03/1997 emis de PARLAMENTUL ROMANIEI (CONFORM ART. 13 ALIN. 15);	
B1	Inscrierea provizorie, drept de PROPRIETATE, dobandit prin Lege, cota actuala 1/1
	1) COMUNA BRUIU , CIF:4480270, Proprietar neidentificat

C. Partea III. SARCINI .

Inscrieri privind dezmembramintele dreptului de proprietate, drepturi reale de garanție și sarcini	Referințe
NU SUNT	

Anexa Nr. 1 La Partea I

Teren

Nr cadastral	Suprafața (mp)*	Observații / Referințe
	8.922	

* Suprafața este determinată în planul de proiecție Stereo 70.



Date referitoare la teren

Crt	Categorie folosință	Intravilan	Suprafața (mp)	Tarla	Parcelă	Nr. topo	Observații / Referințe
1	arabil	NU	8.922	111	3258	-	

Lungime Segmente

1) Valorile lungimilor segmentelor sunt obținute din proiecție în plan.

Punct început	X / Y	Punct sfârșit	X / Y	Lungime segment (** (m)
1	479.282,877 483.632,087	2	479.247,224 483.689,343	67.449
2	479.247,224 483.689,343	3	479.237,103 483.696,586	12.446
3	479.237,103 483.696,586	4	479.226,982 483.703,829	12.446
4	479.226,982 483.703,829	5	479.195,469 483.703,829	31.513
5	479.195,469 483.703,829	6	479.179,137 483.695,091	18.523

Punct început	X / Y	Punct sfârșit	X / Y	Lungime segment (** (m)
6	479.179,137 483.695,091	7	479.236,495 483.616,087	97.63
7	479.236,495 483.616,087	8	479.264,985 483.541,148	80.172
8	479.264,985 483.541,148	9	479.264,986 483.541,146	0.002
9	479.264,986 483.541,146	10	479.308,645 483.553,858	45.472
10	479.308,645 483.553,858	11	479.305,509 483.592,413	38.682
11	479.305,509 483.592,413	1	479.282,877 483.632,087	45.675

** Lungimile segmentelor sunt determinate în planul de proiecție Stereo 70 și sunt rotunjite la 1 milimetru.

*** Distanța dintre puncte este formată din segmente cumulate ce sunt mai mici decât valoarea 1 milimetru.

**DATE DESPRE IMOBILUL NR. 1684**

Oficiul de Cadastru și Publicitate Imobiliară SIBIU
Biroul de Cadastru și Publicitate Imobiliară Agnita

A. Partea I. Descrierea imobilului

TEREN Extravilan

Adresa: Jud. Sibiu

Nr. Crt	Nr cadastral Nr. topografic	Suprafața* (mp)	Observații / Referințe
A1		36.771	Sector cadastral:74 Teren neimprejmuit;

B. Partea II. Proprietari și acte

Inscrieri privitoare la dreptul de proprietate și alte drepturi reale		Referințe
/		
Act Normativ nr. Legea 7, din 13/03/1997 emis de PARLAMENTUL ROMANIEI (CONFORM ART. 13 ALIN. 15);		
B1	Inscrierea provizorie, drept de PROPRIETATE, dobandit prin Lege, cota actuala 1/1 1) COMUNA BRUIU , CIF:4480270, Proprietar neidentificat	A1

C. Partea III. SARCINI .

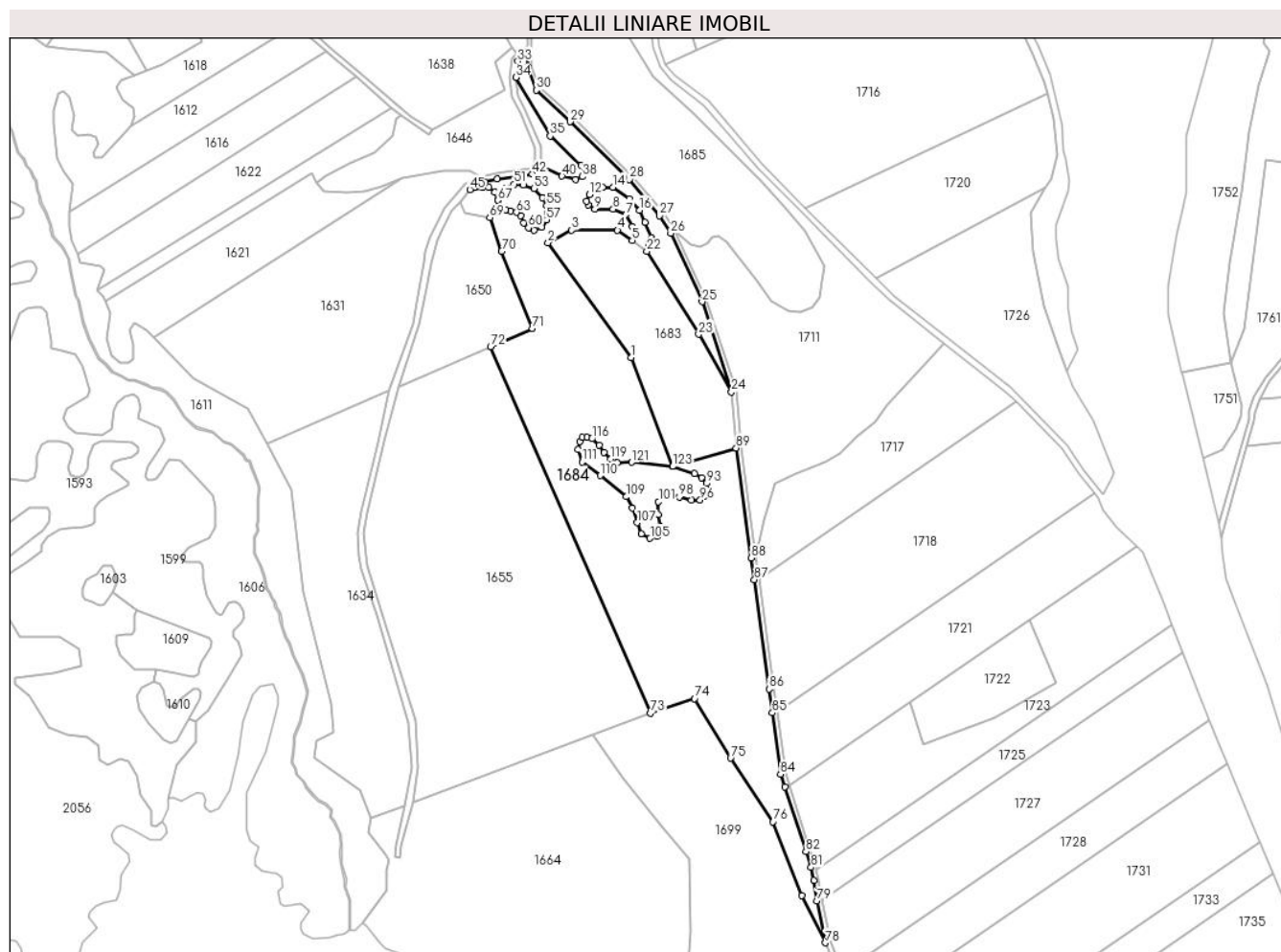
Inscrieri privind dezmembramintele dreptului de proprietate, drepturi reale de garanție și sarcini	Referințe
NU SUNT	

Anexa Nr. 1 La Partea I

Teren

Nr cadastral	Suprafața (mp)*	Observații / Referințe
	36.771	

* Suprafața este determinată în planul de proiecție Stereo 70.



Date referitoare la teren

Crt	Categorie folosință	Intravilan	Suprafața (mp)	Tarla	Parcelă	Nr. topo	Observații / Referințe
1	faneata	NU	36.771	111	3268/11	-	

Lungime Segmente

1) Valorile lungimilor segmentelor sunt obținute din proiecție în plan.

Punct început	X / Y	Punct sfârșit	X / Y	Lungime segment	Punct început	X / Y	Punct sfârșit	X / Y	Lungime segment	Punct început	X / Y	Punct sfârșit	X / Y	Lungime segment
1	479.236,495 483.616,087	2	479.179,137 483.695,091	97.63	2	479.179,137 483.695,091	3	479.195,469 483.703,829	18.52	3	479.195,469 483.703,829	4	479.226,982 483.703,829	31.51
4	479.226,982 483.703,829	5	479.237,103 483.696,586	12.44	5	479.237,103 483.696,586	6	479.237,103 483.706,229	9.643	6	479.237,103 483.706,229	7	479.232,766 483.714,333	9.192
7	479.232,766 483.714,333	8	479.223,935 483.718,24	9.657	8	479.223,935 483.718,24	9	479.211,485 483.718,24	12.45	9	479.211,485 483.718,24	10	479.206,844 483.721,208	5.509
10	479.206,844 483.721,208	11	479.205,476 483.723,715	2.856	11	479.205,476 483.723,715	12	479.207,584 483.728,387	5.126	12	479.207,584 483.728,387	13	479.216,76 483.733,401	10.45
13	479.216,76 483.733,401	14	479.223,942 483.733,401	7.182	14	479.223,942 483.733,401	15	479.235,283 483.725,196	13.99	15	479.235,283 483.725,196	16	479.242,304 483.717,611	10.33
16	479.242,304 483.717,611	17	479.245,837 483.709,179	9.142	17	479.245,837 483.709,179	18	479.250,411 483.698,264	11.83	18	479.250,411 483.698,264	19	479.250,463 483.696,688	1.577

Punct început	X / Y	Punct sfârșit	X / Y	Lungime segment	Punct început	X / Y	Punct sfârșit	X / Y	Lungime segment	Punct început	X / Y	Punct sfârșit	X / Y	Lungime segment
19	479.250,463 483.696,688	20	479.249,812 483.694,221	2.551	20	479.249,812 483.694,221	21	479.248,914 483.693,077	1.454	21	479.248,914 483.693,077	22	479.247,224 483.689,343	4.099
22	479.247,224 483.689,343	23	479.282,877 483.632,087	67.449	23	479.282,877 483.632,087	24	479.305,509 483.592,413	45.675	24	479.305,509 483.592,413	25	479.285,279 483.654,509	65.308
25	479.285,279 483.654,509	26	479.263,641 483.701,562	51.79	26	479.263,641 483.701,562	27	479.255,982 483.713,628	14.292	27	479.255,982 483.713,628	28	479.235,166 483.738,613	32.52
28	479.235,166 483.738,613	29	479.194,491 483.778,394	56.894	29	479.194,491 483.778,394	30	479.171,067 483.800,181	31.99	30	479.171,067 483.800,181	31	479.165,401 483.815,76	16.577
31	479.165,401 483.815,76	32	479.165,343 483.825,531	9.771	32	479.165,343 483.825,531	33	479.158,36 483.819,956	8.935	33	479.158,36 483.819,956	34	479.156,938 483.808,871	11.176
34	479.156,938 483.808,871	35	479.180,634 483.768,628	46.701	35	479.180,634 483.768,628	36	479.201,815 483.748,153	29.459	36	479.201,815 483.748,153	37	479.204,172 483.743,963	4.807
37	479.204,172 483.743,963	38	479.202,862 483.740,646	3.566	38	479.202,862 483.740,646	39	479.198,322 483.738,638	4.964	39	479.198,322 483.738,638	40	479.188,804 483.740,908	9.785
40	479.188,804 483.740,908	41	479.174,409 483.747,895	16.001	41	479.174,409 483.747,895	42	479.168,355 483.742,554	8.073	42	479.168,355 483.742,554	43	479.144,012 483.739,061	24.592
43	479.144,012 483.739,061	44	479.135,324 483.736,76	8.988	44	479.135,324 483.736,76	45	479.125,405 483.731,628	11.168	45	479.125,405 483.731,628	46	479.134,266 483.733,008	8.968
46	479.134,266 483.733,008	47	479.138,223 483.733,008	3.957	47	479.138,223 483.733,008	48	479.142,32 483.729,759	5.229	48	479.142,32 483.729,759	49	479.144,722 483.724,392	5.88
49	479.144,722 483.724,392	50	479.149,708 483.732,295	9.344	50	479.149,708 483.732,295	51	479.155,75 483.735,405	6.795	51	479.155,75 483.735,405	52	479.162,211 483.734,986	6.475
52	479.162,211 483.734,986	53	479.169,51 483.732,415	7.739	53	479.169,51 483.732,415	54	479.175,134 483.726,015	8.52	54	479.175,134 483.726,015	55	479.178,245 483.720,812	6.062
55	479.178,245 483.720,812	56	479.178,963 483.715,848	5.016	56	479.178,963 483.715,848	57	479.178,066 483.710,884	5.044	57	479.178,066 483.710,884	58	479.175,014 483.705,681	6.032
58	479.175,014 483.705,681	59	479.169,51 483.703,887	5.789	59	479.169,51 483.703,887	60	479.165,681 483.705,442	4.133	60	479.165,681 483.705,442	61	479.162,451 483.708,791	4.653
61	479.162,451 483.708,791	62	479.160,297 483.713,755	5.411	62	479.160,297 483.713,755	63	479.157,485 483.716,028	3.616	63	479.157,485 483.716,028	64	479.153,417 483.716,985	4.179
64	479.153,417 483.716,985	65	479.149,852 483.717,823	3.662	65	479.149,852 483.717,823	66	479.147,434 483.718,54	2.522	66	479.147,434 483.718,54	67	479.144,722 483.724,39	6.449
67	479.144,722 483.724,39	68	479.142,603 483.716,058	8.598	68	479.142,603 483.716,058	69	479.139,1 483.712,412	5.056	69	479.139,1 483.712,412	70	479.147,168 483.689,353	24.43
70	479.147,168 483.689,353	71	479.168,456 483.636,104	57.347	71	479.168,456 483.636,104	72	479.139,609 483.623,633	31.427	72	479.139,609 483.623,633	73	479.249,583 483.371,273	275.281
73	479.249,583 483.371,273	74	479.280,052 483.381,404	32.109	74	479.280,052 483.381,404	75	479.304,87 483.340,365	47.96	75	479.304,87 483.340,365	76	479.334,106 483.296,603	52.629
76	479.334,106 483.296,603	77	479.353,767 483.245,76	54.512	77	479.353,767 483.245,76	78	479.370,212 483.213,314	36.376	78	479.370,212 483.213,314	79	479.364,456 483.242,087	29.343
79	479.364,456 483.242,087	80	479.362,05 483.256,25	14.366	80	479.362,05 483.256,25	81	479.360,312 483.265,238	9.154	81	479.360,312 483.265,238	82	479.356,821 483.276,043	11.355
82	479.356,821 483.276,043	83	479.342,232 483.320,66	46.942	83	479.342,232 483.320,66	84	479.339,368 483.329,315	9.117	84	479.339,368 483.329,315	85	479.333,665 483.371,555	42.623
85	479.333,665 483.371,555	86	479.331,318 483.387,923	16.535	86	479.331,318 483.387,923	87	479.321,259 483.463,303	76.048	87	479.321,259 483.463,303	88	479.319,143 483.478,143	14.99
88	479.319,143 483.478,143	89	479.308,645 483.553,858	76.439	89	479.308,645 483.553,858	90	479.264,986 483.541,146	45.472	90	479.264,986 483.541,146	91	479.280,106 483.536,199	15.909
91	479.280,106 483.536,199	92	479.284,881 483.533,297	5.588	92	479.284,881 483.533,297	93	479.288,345 483.529,46	5.169	93	479.288,345 483.529,46	94	479.288,345 483.525,342	4.118
94	479.288,345 483.525,342	95	479.286,66 483.520,287	5.328	95	479.286,66 483.520,287	96	479.283,945 483.517,946	3.585	96	479.283,945 483.517,946	97	479.277,767 483.517,946	6.178
97	479.277,767 483.517,946	98	479.269,619 483.520,006	8.404	98	479.269,619 483.520,006	99	479.261,848 483.521,972	8.016	99	479.261,848 483.521,972	100	479.258,196 483.521,972	3.652
100	479.258,196 483.521,972	101	479.255,2 483.516,918	5.875	101	479.255,2 483.516,918	102	479.255,2 483.507,932	8.986	102	479.255,2 483.507,932	103	479.256,417 483.499,976	8.049
103	479.256,417 483.499,976	104	479.254,358 483.493,144	7.136	104	479.254,358 483.493,144	105	479.249,395 483.491,646	5.184	105	479.249,395 483.491,646	106	479.243,365 483.494,703	6.761
106	479.243,365 483.494,703	107	479.240,594 483.502,504	8.279	107	479.240,594 483.502,504	108	479.237,036 483.512,519	10.628	108	479.237,036 483.512,519	109	479.232,916 483.520,287	8.793
109	479.232,916 483.520,287	110	479.215,097 483.534,858	23.018	110	479.215,097 483.534,858	111	479.202,563 483.544,226	15.648	111	479.202,563 483.544,226	112	479.199,634 483.552,774	9.036
112	479.199,634 483.552,774	113	479.200,981 483.558,453	5.837	113	479.200,981 483.558,453	114	479.202,797 483.561,147	3.249	114	479.202,797 483.561,147	115	479.206,136 483.561,147	3.339
115	479.206,136 483.561,147	116	479.209,298 483.560,151	3.315	116	479.209,298 483.560,151	117	479.214,218 483.555,76	6.594	117	479.214,218 483.555,76	118	479.217,674 483.550,959	5.916

Punct început	X / Y	Punct sfârșit	X / Y	Lungime segment	Punct început	X / Y	Punct sfârșit	X / Y	Lungime segment	Punct început	X / Y	Punct sfârșit	X / Y	Lungime segment
118	479.217,674 483.550,959	119	479.222,301 483.546,216	6.626	119	479.222,301 483.546,216	120	479.226,752 483.543,64	5.143	120	479.226,752 483.543,64	121	479.236,778 483.543,952	10.031
121	479.236,778 483.543,952	122	479.264,985 483.541,146	28.346	122	479.264,985 483.541,146	123	479.264,985 483.541,148	0.002	123	479.264,985 483.541,148	1	479.236,495 483.616,087	80.172

** Lungimile segmentelor sunt determinate în planul de proiecție Stereo 70 și sunt rotunjite la 1 milimetru.

*** Distanța dintre puncte este formată din segmente cumulate ce sunt mai mici decât valoarea 1 milimetru.

**DATE DESPRE IMOBILUL NR. 1685**

Oficiul de Cadastru și Publicitate Imobiliară SIBIU
Biroul de Cadastru și Publicitate Imobiliară Agnita

A. Partea I. Descrierea imobilului

TEREN Extravilan

Adresa: Jud. Sibiu

Nr. Crt	Nr cadastral Nr. topografic	Suprafața* (mp)	Observații / Referințe
A1		16.813	Sector cadastral:74 Teren neimprejmuit;

B. Partea II. Proprietari și acte

Inscrieri privitoare la dreptul de proprietate și alte drepturi reale		Referințe
/		
Act Normativ nr. Legea 7, din 13/03/1997 emis de PARLAMENTUL ROMANIEI (CONFORM ART. 13 ALIN. 15);		
B1	Inscrierea provizorie, drept de PROPRIETATE, dobandit prin Lege, cota actuala 1/1 1) COMUNA BRUIU, CIF:4480270, Proprietar neidentificat	A1

C. Partea III. SARCINI .

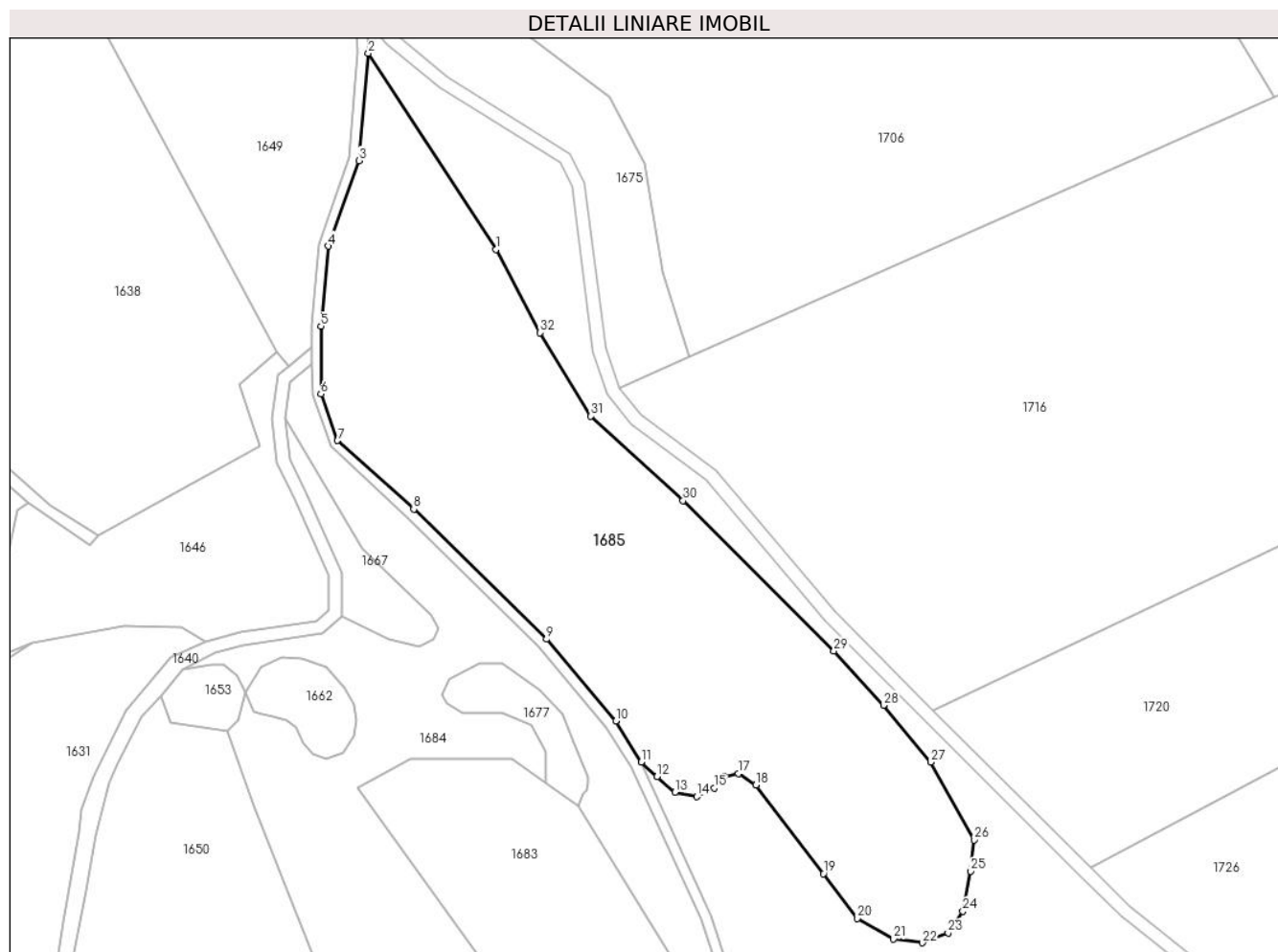
Inscrieri privind dezmembramintele dreptului de proprietate, drepturi reale de garanție și sarcini	Referințe
NU SUNT	

Anexa Nr. 1 La Partea I

Teren

Nr cadastral	Suprafața (mp)*	Observații / Referințe
	16.813	

* Suprafața este determinată în planul de proiecție Stereo 70.



Date referitoare la teren

Crt	Categorie folosință	Intravilan	Suprafața (mp)	Tarla	Parcelă	Nr. topo	Observații / Referințe
1	arabil	NU	16.813	111	3250	-	

Lungime Segmente

1) Valorile lungimilor segmentelor sunt obținute din proiecție în plan.

Punct început	X / Y	Punct sfârșit	X / Y	Lungime segment (** (m)
1	479.221,947 483.860,804	2	479.182,604 483.921,211	72.089
3	479.179,721 483.888,183	4	479.170,254 483.861,841	27.992
5	479.168,045 483.837,156	6	479.168,045 483.816,335	20.821
7	479.173,094 483.801,981	8	479.196,605 483.780,844	31.616
9	479.237,525 483.740,848	10	479.258,827 483.715,611	33.025

Punct început	X / Y	Punct sfârșit	X / Y	Lungime segment (** (m)
2	479.182,604 483.921,211	3	479.179,721 483.888,183	33.154
4	479.170,254 483.861,841	5	479.168,045 483.837,156	24.784
6	479.168,045 483.816,335	7	479.173,094 483.801,981	15.216
8	479.196,605 483.780,844	9	479.237,525 483.740,848	57.22
10	479.258,827 483.715,611	11	479.266,705 483.702,995	14.874

Punct început	X / Y	Punct sfârșit	X / Y	Lungime segment (** (m)	Punct început	X / Y	Punct sfârșit	X / Y	Lungime segment (** (m)
11	479.266,705 483.702,995	12	479.271,547 483.698,54	6.58	12	479.271,547 483.698,54	13	479.277,097 483.693,716	7.353
13	479.277,097 483.693,716	14	479.283,86 483.692,376	6.894	14	479.283,86 483.692,376	15	479.289,177 483.695,003	5.931
15	479.289,177 483.695,003	16	479.292,207 483.698,543	4.66	16	479.292,207 483.698,543	17	479.296,612 483.699,44	4.495
17	479.296,612 483.699,44	18	479.301,983 483.695,916	6.424	18	479.301,983 483.695,916	19	479.322,858 483.668,649	34.34
19	479.322,858 483.668,649	20	479.333,311 483.654,832	17.326	20	479.333,311 483.654,832	21	479.344,443 483.648,49	12.812
21	479.344,443 483.648,49	22	479.353,28 483.647,368	8.908	22	479.353,28 483.647,368	23	479.361,212 483.650,465	8.515
23	479.361,212 483.650,465	24	479.365,786 483.657,052	8.019	24	479.365,786 483.657,052	25	479.368,252 483.669,406	12.598
25	479.368,252 483.669,406	26	479.369,297 483.679,038	9.689	26	479.369,297 483.679,038	27	479.355,819 483.702,971	27.467
27	479.355,819 483.702,971	28	479.341,324 483.720,493	22.74	28	479.341,324 483.720,493	29	479.326,018 483.737,208	22.664
29	479.326,018 483.737,208	30	479.279,593 483.783,493	65.556	30	479.279,593 483.783,493	31	479.251,195 483.809,482	38.495
31	479.251,195 483.809,482	32	479.235,494 483.835,201	30.133	32	479.235,494 483.835,201	1	479.221,947 483.860,804	28.966

** Lungimile segmentelor sunt determinate în planul de proiecție Stereo 70 și sunt rotunjite la 1 milimetru.

*** Distanța dintre puncte este formată din segmente cumulate ce sunt mai mici decât valoarea 1 milimetru.

**DATE DESPRE IMOBILUL NR. 1686**

Oficiul de Cadastru și Publicitate Imobiliară SIBIU
Biroul de Cadastru și Publicitate Imobiliară Agnita

A. Partea I. Descrierea imobilului

TEREN Extravilan

Adresa: Jud. Sibiu

Nr. Crt	Nr cadastral Nr. topografic	Suprafața* (mp)	Observații / Referințe
A1	100684	405	Sector cadastral:74 Teren neimprejmuit;

B. Partea II. Proprietari și acte

Inscrieri privitoare la dreptul de proprietate și alte drepturi reale	Referințe
2100 / 11/03/2015	
Act Notarial nr. 344, din 10/03/2015 emis de NP BARBU LENUTA (contract de vanzare-cumparare);	
B1	A1
Intabulare, drept de PROPRIETATE, dobandit prin Conventie, cota actuala 1/1 1) SC AGRORA SRL, CIF:14641510	

C. Partea III. SARCINI .

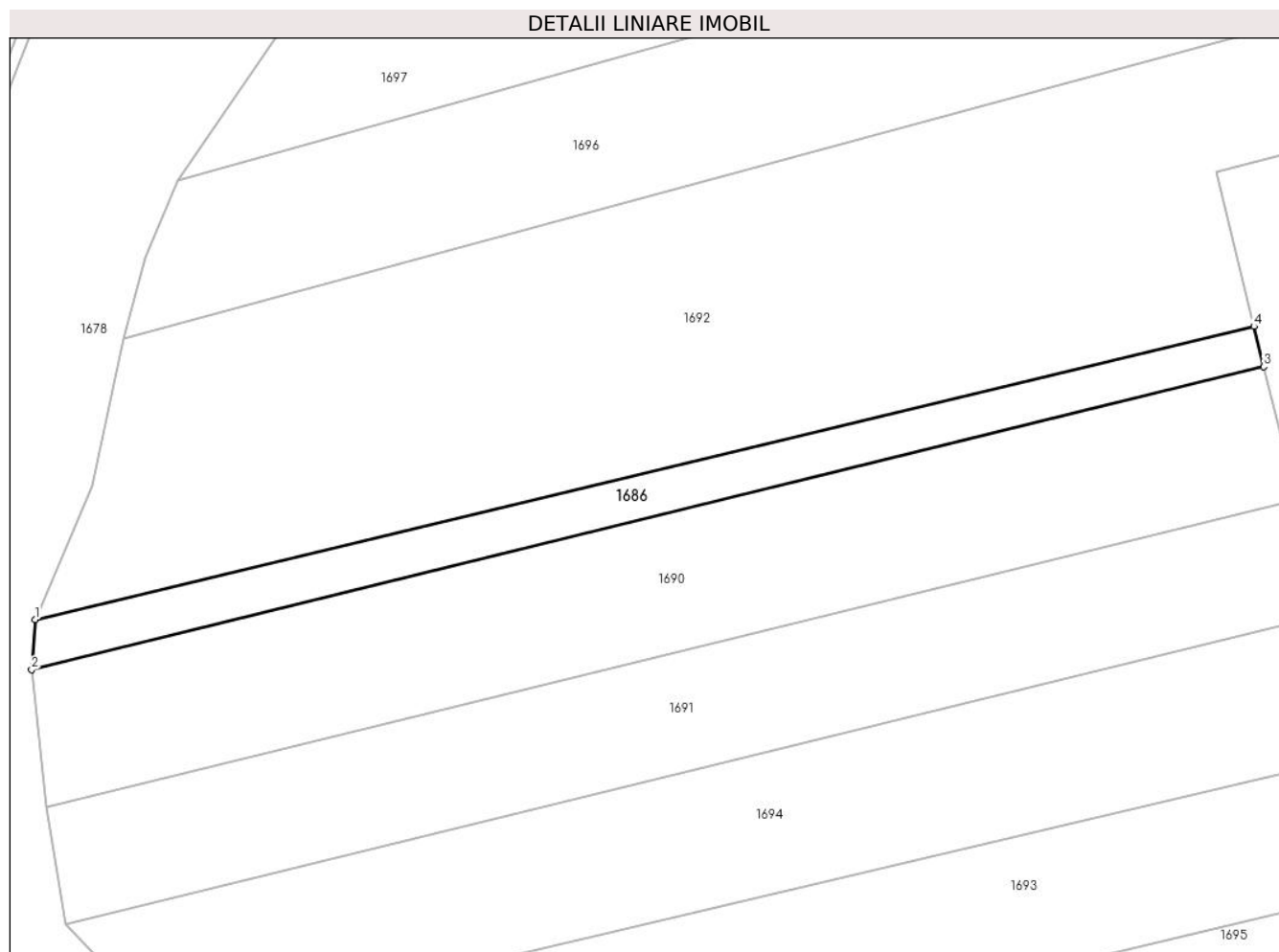
Inscrieri privind dezmembramintele dreptului de proprietate, drepturi reale de garanție și sarcini	Referințe
NU SUNT	

Anexa Nr. 1 La Partea I

Teren

Nr cadastral	Suprafața (mp)*	Observații / Referințe
100684	405	

* Suprafața este determinată în planul de proiecție Stereo 70.



Date referitoare la teren

Crt	Categorie folosință	Intravilan	Suprafața (mp)	Tarla	Parcelă	Nr. topo	Observații / Referințe
1	curți constructii	NU	405	111	3317/8	-	

Lungime Segmente

1) Valorile lungimilor segmentelor sunt obținute din proiecție în plan.

Punct început	X / Y	Punct sfârșit	X / Y	Lungime segment (** (m)
1	479.207,33 484.252,48	2	479.207,029 484.248,229	4.262
2	479.207,029 484.248,229	3	479.311,45 484.273,871	107.523
3	479.311,45 484.273,871	4	479.310,611 484.277,286	3.517
4	479.310,611 484.277,286	1	479.207,33 484.252,48	106.218

**** Lungimile segmentelor sunt determinate în planul de proiecție Stereo 70 și sunt rotunjite la 1 milimetru.**

***** Distanța dintre puncte este formată din segmente cumulate ce sunt mai mici decât valoarea 1 milimetru.**

**DATE DESPRE IMOBILUL NR. 1687**

Oficiul de Cadastru și Publicitate Imobiliară SIBIU
Biroul de Cadastru și Publicitate Imobiliară Agnita

A. Partea I. Descrierea imobilului

TEREN Extravilan

Adresa: Jud. Sibiu

Nr. Crt	Nr cadastral Nr. topografic	Suprafața* (mp)	Observații / Referințe
A1		200	Sector cadastral:74 Teren neimprejmuit;

B. Partea II. Proprietari și acte

Inscrieri privitoare la dreptul de proprietate și alte drepturi reale	Referințe
/	
Act Administrativ nr. 11/25, din 25/02/1994 emis de CJPSDPAT SIBIU (titlu de proprietate);	
B1	A1
Intabulare, drept de PROPRIETATE, dobandit prin Constituire, cota actuala 1/1 1) ENESCU CONSTANTIN	

C. Partea III. SARCINI .

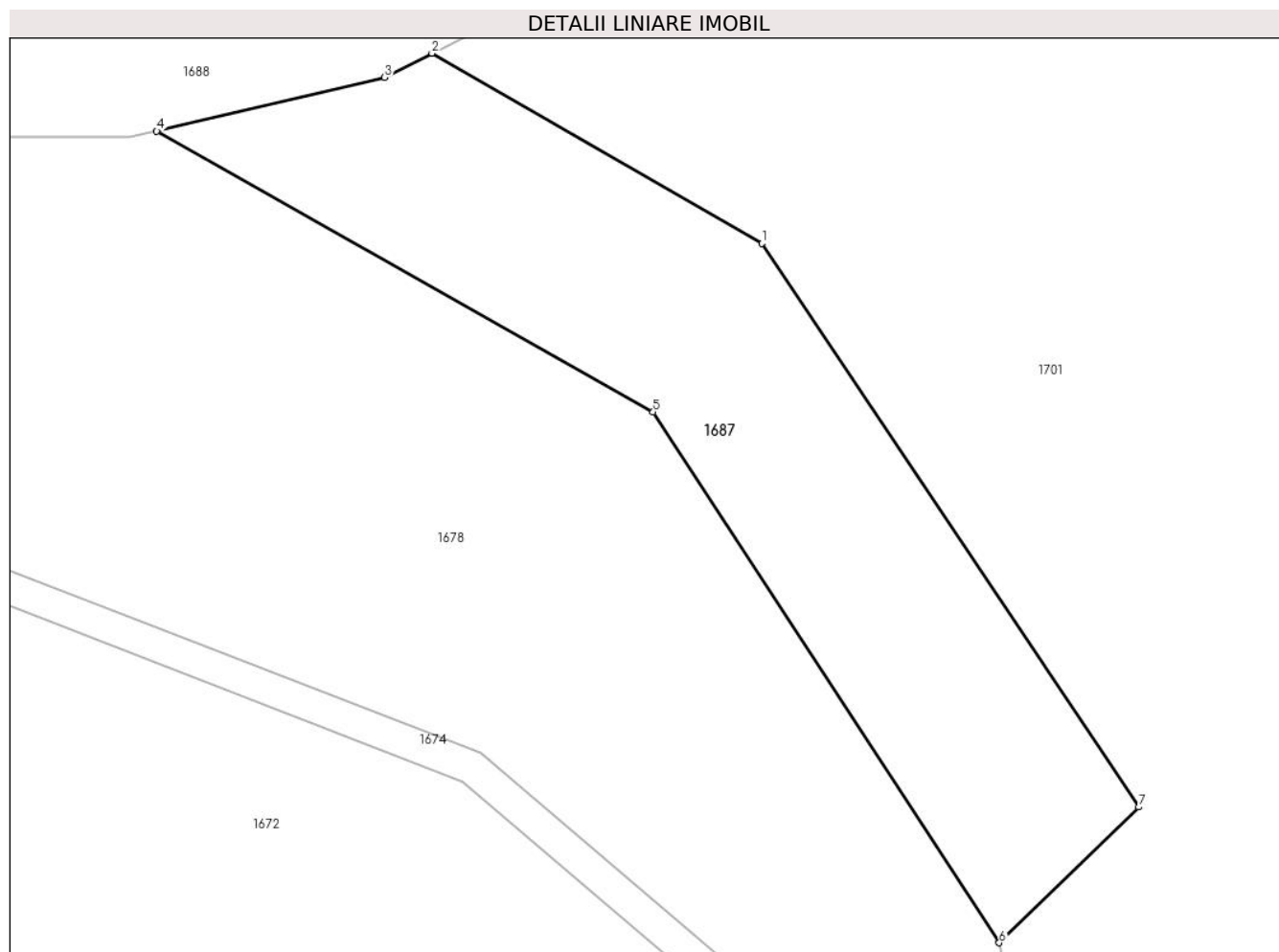
Inscrieri privind dezmembramintele dreptului de proprietate, drepturi reale de garanție și sarcini	Referințe
NU SUNT	

Anexa Nr. 1 La Partea I

Teren

Nr cadastral	Suprafața (mp)*	Observații / Referințe
	200	

* Suprafața este determinată în planul de proiecție Stereo 70.



Date referitoare la teren

Crt	Categorie folosință	Intravilan	Suprafața (mp)	Tarla	Parcelă	Nr. topo	Observații / Referințe
1	faneata	NU	200	111	3321	-	

Lungime Segmente

1) Valorile lungimilor segmentelor sunt obținute din proiecție în plan.

Punct început	X / Y	Punct sfârșit	X / Y	Lungime segment (** (m)
1	479.260,291 484.445,128	2	479.250,288 484.450,888	11.543
2	479.250,288 484.450,888	3	479.248,851 484.450,158	1.612
3	479.248,851 484.450,158	4	479.241,942 484.448,527	7.099
4	479.241,942 484.448,527	5	479.256,995 484.440,013	17.294
5	479.256,995 484.440,013	6	479.267,493 484.423,929	19.207

Punct început	X / Y	Punct sfârșit	X / Y	Lungime segment (** (m)
6	479.267,493 484.423,929	7	479.271,72 484.428,041	5.897
7	479.271,72 484.428,041	1	479.260,291 484.445,128	20.557

** Lungimile segmentelor sunt determinate în planul de proiecție Stereo 70 și sunt rotunjite la 1 milimetru.

*** Distanța dintre puncte este formată din segmente cumulate ce sunt mai mici decât valoarea 1 milimetru.

**DATE DESPRE IMOBILUL NR. 1688**

Oficiul de Cadastru și Publicitate Imobiliară SIBIU
Biroul de Cadastru și Publicitate Imobiliară Agnita

A. Partea I. Descrierea imobilului

TEREN Extravilan

Adresa: Jud. Sibiu

Nr. Crt	Nr cadastral Nr. topografic	Suprafața* (mp)	Observații / Referințe
A1		400	Sector cadastral:74 Teren neimprejmuit;

B. Partea II. Proprietari și acte

Inscrieri privitoare la dreptul de proprietate și alte drepturi reale		Referințe
/		
Act Normativ nr. HG 978, din 19/09/2002 emis de GUVERNUL ROMANIEI (HOTARARE);		
B1	Intabulare, drept de PROPRIETATE, dobandit prin Lege, cota actuala 1/1 1) COMUNA BRUIU, CIF:4480270, Domeniu public	A1

C. Partea III. SARCINI .

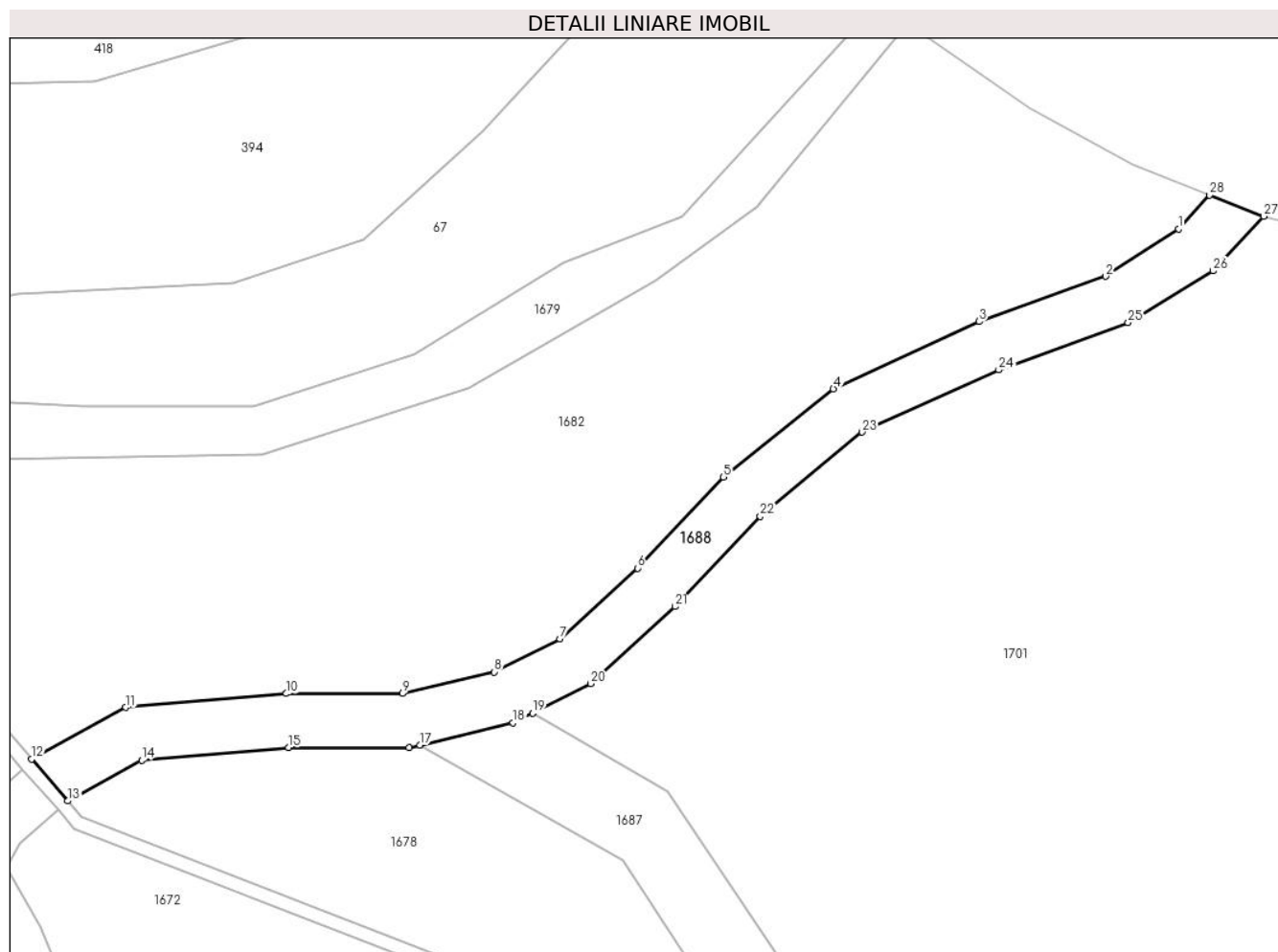
Inscrieri privind dezmembramintele dreptului de proprietate, drepturi reale de garanție și sarcini	Referințe
NU SUNT	

Anexa Nr. 1 La Partea I

Teren

Nr cadastral	Suprafața (mp)*	Observații / Referințe
	400	

* Suprafața este determinată în planul de proiecție Stereo 70.



Date referitoare la teren

Crt	Categorie folosință	Intra vilan	Suprafața (mp)	Tarla	Parcelă	Nr. topo	Observații / Referințe
1	drum	NU	400	111	3329	-	

Lungime Segmente

1) Valorile lungimilor segmentelor sunt obținute din proiecție în plan.

Punct început	X / Y	Punct sfârșit	X / Y	Lungime segment (** (m)
1	479.298,221 484.486,792	2	479.292,805 484.483,27	6.46
3	479.283,425 484.479,917	4	479.272,61 484.474,929	11.91
5	479.264,448 484.468,397	6	479.258,079 484.461,636	9.288
7	479.252,311 484.456,402	8	479.247,466 484.453,941	5.434
9	479.240,662 484.452,335	10	479.232,027 484.452,335	8.635

Punct început	X / Y	Punct sfârșit	X / Y	Lungime segment (** (m)
2	479.292,805 484.483,27	3	479.283,425 484.479,917	9.961
4	479.272,61 484.474,929	5	479.264,448 484.468,397	10.454
6	479.258,079 484.461,636	7	479.252,311 484.456,402	7.789
8	479.247,466 484.453,941	9	479.240,662 484.452,335	6.991
10	479.232,027 484.452,335	11	479.220,111 484.451,309	11.96

Punct început	X / Y	Punct sfârșit	X / Y	Lungime segment (** (m)
11	479.220,111 484.451,309	12	479.213,128 484.447,479	7.964
13	479.215,816 484.444,378	14	479.221,299 484.447,396	6.259
15	479.232,199 484.448,335	16	479.241,128 484.448,335	8.929
17	479.241,942 484.448,527	18	479.248,851 484.450,158	7.099
19	479.250,288 484.450,888	20	479.254,602 484.453,078	4.838
21	479.260,883 484.458,779	22	479.267,188 484.465,472	9.195
23	479.274,749 484.471,716	24	479.284,879 484.476,331	11.132
25	479.294,477 484.479,832	26	479.300,784 484.483,669	7.382
27	479.304,534 484.487,714	28	479.300,517 484.489,292	4.316

Punct început	X / Y	Punct sfârșit	X / Y	Lungime segment (** (m)
12	479.213,128 484.447,479	13	479.215,816 484.444,378	4.104
14	479.221,299 484.447,396	15	479.232,199 484.448,335	10.94
16	479.241,128 484.448,335	17	479.241,942 484.448,527	0.836
18	479.248,851 484.450,158	19	479.250,288 484.450,888	1.612
20	479.254,602 484.453,078	21	479.260,883 484.458,779	8.482
22	479.267,188 484.465,472	23	479.274,749 484.471,716	9.806
24	479.284,879 484.476,331	25	479.294,477 484.479,832	10.217
26	479.300,784 484.483,669	27	479.304,534 484.487,714	5.516
28	479.300,517 484.489,292	1	479.298,221 484.486,792	3.394

** Lungimile segmentelor sunt determinate în planul de proiecție Stereo 70 și sunt rotunjite la 1 milimetru.

*** Distanța dintre puncte este formată din segmente cumulate ce sunt mai mici decât valoarea 1 milimetru.

**DATE DESPRE IMOBILUL NR. 1689**

Oficiul de Cadastru și Publicitate Imobiliară SIBIU
Biroul de Cadastru și Publicitate Imobiliară Agnita

A. Partea I. Descrierea imobilului

TEREN Extravilan

Adresa: Jud. Sibiu

Nr. Crt	Nr cadastral Nr. topografic	Suprafața* (mp)	Observații / Referințe
A1		13.380	Sector cadastral:74 Teren neimprejmuit;

B. Partea II. Proprietari și acte

Inscrieri privitoare la dreptul de proprietate și alte drepturi reale		Referințe
/		
Act Normativ nr. Legea 7, din 13/03/1997 emis de PARLAMENTUL ROMANIEI (CONFORM ART. 13 ALIN. 15);		
B1	Inscrierea provizorie, drept de PROPRIETATE, dobandit prin Lege, cota actuala 1/1 1) COMUNA BRUIU , CIF:4480270, Proprietar neidentificat	A1

C. Partea III. SARCINI .

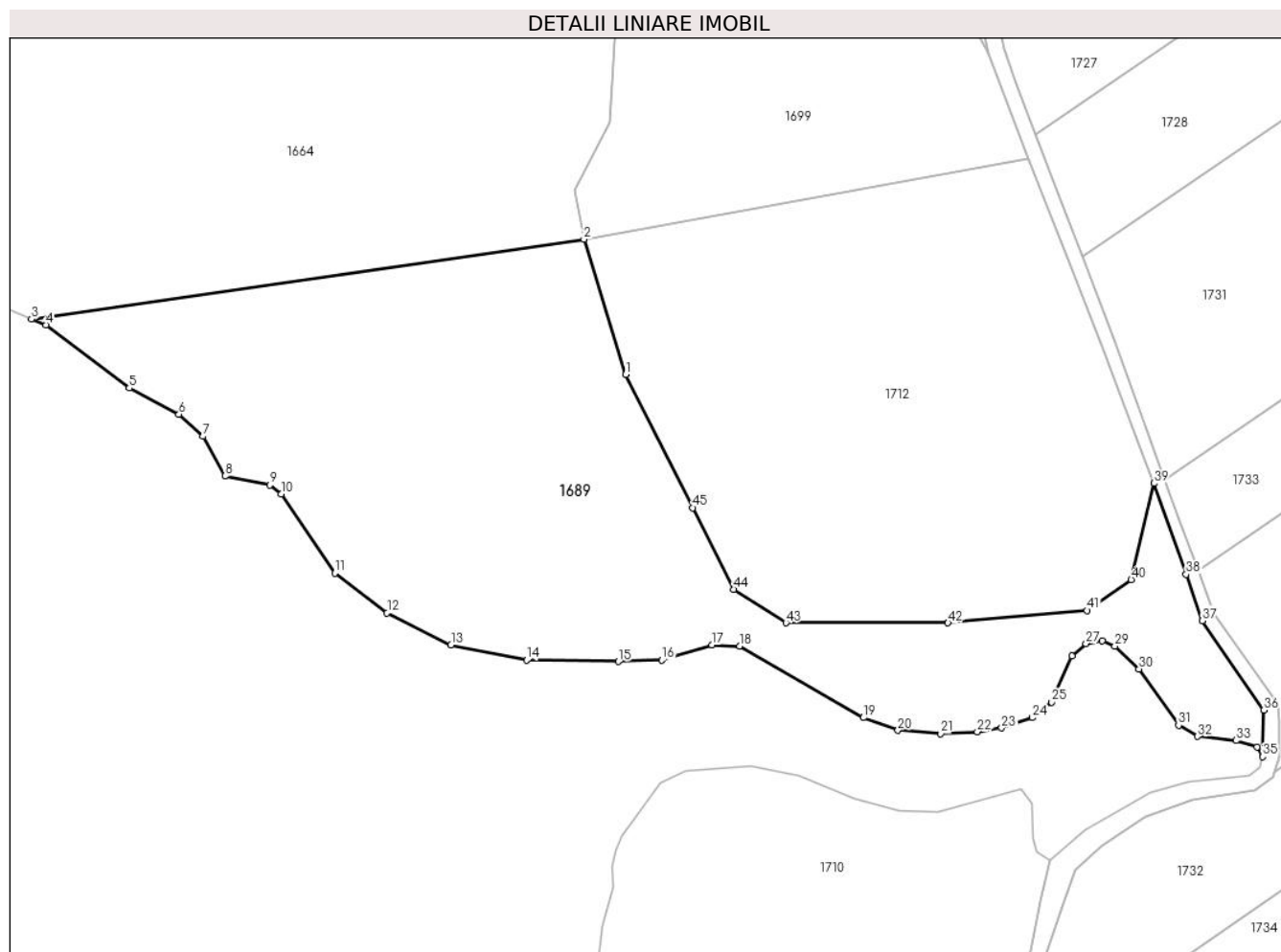
Inscrieri privind dezmembramintele dreptului de proprietate, drepturi reale de garanție și sarcini	Referințe
NU SUNT	

Anexa Nr. 1 La Partea I

Teren

Nr cadastral	Suprafața (mp)*	Observații / Referințe
	13.380	

* Suprafața este determinată în planul de proiecție Stereo 70.



Date referitoare la teren

Crt	Categorie folosință	Intravilan	Suprafața (mp)	Tarla	Parcelă	Nr. topo	Observații / Referințe
1	faneata	NU	13.380	111	3263/4	-	

Lungime Segmente

1) Valorile lungimilor segmentelor sunt obținute din proiecție în plan.

Punct început	X / Y	Punct sfârșit	X / Y	Lungime segment	Punct început	X / Y	Punct sfârșit	X / Y	Lungime segment	Punct început	X / Y	Punct sfârșit	X / Y	Lungime segment
1	479.280,083 483.133,564	2	479.269,691 483.167,157	35.16 4	2	479.269,691 483.167,157	3	479.132,337 483.147,303	138.7 81	3	479.132,337 483.147,303	4	479.135,869 483.145,877	3.809
4	479.135,869 483.145,877	5	479.156,607 483.130,152	26.02 6	5	479.156,607 483.130,152	6	479.168,983 483.123,638	13.98 6	6	479.168,983 483.123,638	7	479.175,001 483.118,145	8.148
7	479.175,001 483.118,145	8	479.180,419 483.108,265	11.26 8	8	479.180,419 483.108,265	9	479.191,563 483.106,037	11.36 5	9	479.191,563 483.106,037	10	479.194,377 483.103,848	3.565
10	479.194,377 483.103,848	11	479.207,713 483.084,162	23.77 8	11	479.207,713 483.084,162	12	479.220,759 483.074,298	16.35 5	12	479.220,759 483.074,298	13	479.236,641 483.066,33	17.76 9
13	479.236,641 483.066,33	14	479.255,426 483.062,53	19.16 5	14	479.255,426 483.062,53	15	479.278,302 483.062,212	22.87 8	15	479.278,302 483.062,212	16	479.289,119 483.062,53	10.82 2
16	479.289,119 483.062,53	17	479.301,497 483.066,339	12.95 1	17	479.301,497 483.066,339	18	479.308,423 483.066,024	6.933	18	479.308,423 483.066,024	19	479.339,201 483.048,255	35.53 9

Punct început	X / Y	Punct sfârșit	X / Y	Lungime segment	Punct început	X / Y	Punct sfârșit	X / Y	Lungime segment	Punct început	X / Y	Punct sfârșit	X / Y	Lungime segment
19	479.339,201 483.048,255	20	479.347,803 483.045,069	9.173	20	479.347,803 483.045,069	21	479.358,411 483.044,261	10.639	21	479.358,411 483.044,261	22	479.367,533 483.044,75	9.135
22	479.367,533 483.044,75	23	479.373,585 483.045,706	6.127	23	479.373,585 483.045,706	24	479.381,24 483.048,258	8.069	24	479.381,24 483.048,258	25	479.386,049 483.052,105	6.158
25	479.386,049 483.052,105	26	479.391,13 483.063,539	12.512	26	479.391,13 483.063,539	27	479.394,57 483.066,665	4.648	27	479.394,57 483.066,665	28	479.398,617 483.067,288	4.095
28	479.398,617 483.067,288	29	479.401,731 483.066,042	3.354	29	479.401,731 483.066,042	30	479.407,734 483.060,356	8.268	30	479.407,734 483.060,356	31	479.417,586 483.046,372	17.106
31	479.417,586 483.046,372	32	479.422,245 483.043,615	5.414	32	479.422,245 483.043,615	33	479.431,9 483.042,558	9.713	33	479.431,9 483.042,558	34	479.437,111 483.040,938	5.457
34	479.437,111 483.040,938	35	479.438,489 483.038,518	2.785	35	479.438,489 483.038,518	36	479.438,784 483.050,093	11.579	36	479.438,784 483.050,093	37	479.423,513 483.072,336	26.981
37	479.423,513 483.072,336	38	479.419,453 483.083,848	12.207	38	479.419,453 483.083,848	39	479.411,433 483.106,461	23.993	39	479.411,433 483.106,461	40	479.405,804 483.082,53	24.584
40	479.405,804 483.082,53	41	479.394,83 483.074,899	13.366	41	479.394,83 483.074,899	42	479.360,239 483.071,799	34.73	42	479.360,239 483.071,799	43	479.319,923 483.071,799	40.316
43	479.319,923 483.071,799	44	479.307,002 483.080,13	15.374	44	479.307,002 483.080,13	45	479.296,782 483.100,416	22.715	45	479.296,782 483.100,416	1	479.280,083 483.133,564	37.117

** Lungimile segmentelor sunt determinate în planul de proiecție Stereo 70 și sunt rotunjite la 1 milimetru.

*** Distanța dintre puncte este formată din segmente cumulate ce sunt mai mici decât valoarea 1 milimetru.

**DATE DESPRE IMOBILUL NR. 1690**

Oficiul de Cadastru și Publicitate Imobiliară SIBIU
Biroul de Cadastru și Publicitate Imobiliară Agnita

A. Partea I. Descrierea imobilului

TEREN Extravilan

Adresa: Jud. Sibiu

Nr. Crt	Nr cadastral Nr. topografic	Suprafața* (mp)	Observații / Referințe
A1	100685	1.426	Sector cadastral:74 Teren neimprejmuit;

B. Partea II. Proprietari și acte

Inscrieri privitoare la dreptul de proprietate și alte drepturi reale	Referințe
/	
Act Notarial nr. 566, din 16/07/2009 emis de NP SALOMIE IOAN CRISTIAN (contract de vanzare-cumparare);	
B1	A1
Intabulare, drept de PROPRIETATE, dobandit prin Conventie, cota actuala 1/1	
1) SC SOBIS SOLUTIONS SRL, CIF:12018818	

C. Partea III. SARCINI .

Inscrieri privind dezmembramintele dreptului de proprietate, drepturi reale de garanție și sarcini	Referințe
NU SUNT	

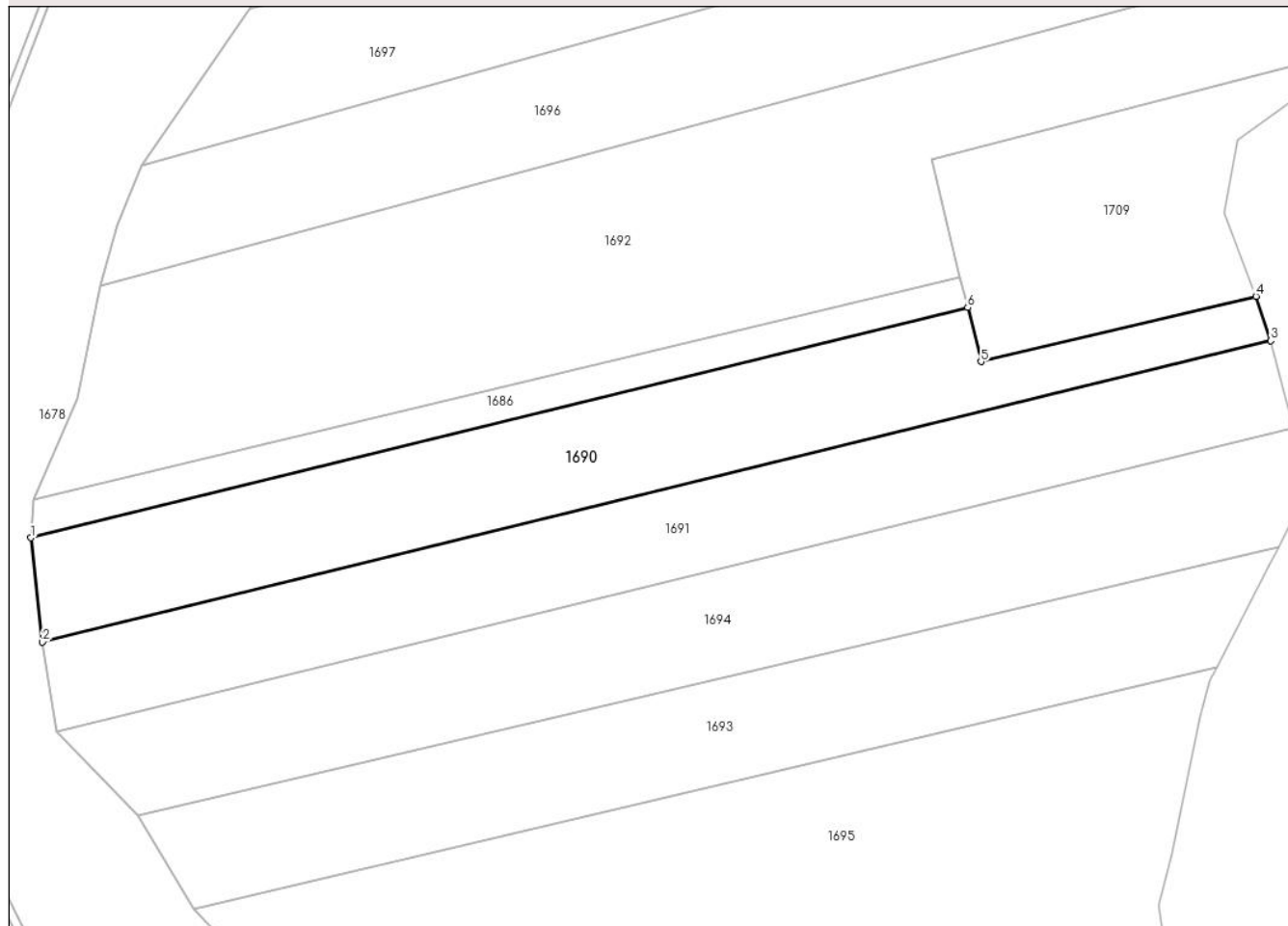
Anexa Nr. 1 La Partea I

Teren

Nr cadastral	Suprafața (mp)*	Observații / Referințe
100685	1.426	

* Suprafața este determinată în planul de proiecție Stereo 70.

DETALII LINIARE IMOBIL



Date referitoare la teren

Crt	Categorie folosință	Intravilan	Suprafața (mp)	Tarla	Parcelă	Nr. topo	Observații / Referințe
1	arabil	NU	1.426	111	3317/9	-	Nr. tarla gresit in TP

Lungime Segmente

1) Valorile lungimilor segmentelor sunt obținute din proiecție în plan.

Punct început	X / Y	Punct sfârșit	X / Y	Lungime segment (** (m)
1	479.207,029 484.248,229	2	479.208,329 484.236,606	11.695
2	479.208,329 484.236,606	3	479.345,232 484.270,178	140.959
3	479.345,232 484.270,178	4	479.343,579 484.275,126	5.217
4	479.343,579 484.275,126	5	479.312,93 484.267,845	31.502
5	479.312,93 484.267,845	6	479.311,45 484.273,871	6.205

Punct început	X / Y	Punct sfârșit	X / Y	Lungime segment (** (m)
6	479.311,45 484.273,871	1	479.207,029 484.248,229	107.523

** Lungimile segmentelor sunt determinate în planul de proiecție Stereo 70 și sunt rotunjite la 1 milimetru.

*** Distanța dintre puncte este formată din segmente cumulate ce sunt mai mici decât valoarea 1 milimetru.

**DATE DESPRE IMOBILUL NR. 1691**

Oficiul de Cadastru și Publicitate Imobiliară SIBIU
Biroul de Cadastru și Publicitate Imobiliară Agnita

A. Partea I. Descrierea imobilului

TEREN Extravilan

Adresa: Jud. Sibiu

Nr. Crt	Nr cadastral Nr. topografic	Suprafața* (mp)	Observații / Referințe
A1	101731	1.421	Sector cadastral:74 Teren neimprejmuit;

B. Partea II. Proprietari și acte

Inscrieri privitoare la dreptul de proprietate și alte drepturi reale	Referințe
658 / 06/02/2020	
Act Notarial nr. 183, din 05/02/2020 emis de NP Gabor Constantin Aurelian (contract de donatie);	
B1	A1
Intabulare, drept de PROPRIETATEca bun propriu, dobandit prin Conventie, cota actuala 1/1 1) GUGONATU ANDRADA, casatorita	

C. Partea III. SARCINI .

Inscrieri privind dezmembramintele dreptului de proprietate, drepturi reale de garanție și sarcini	Referințe
NU SUNT	

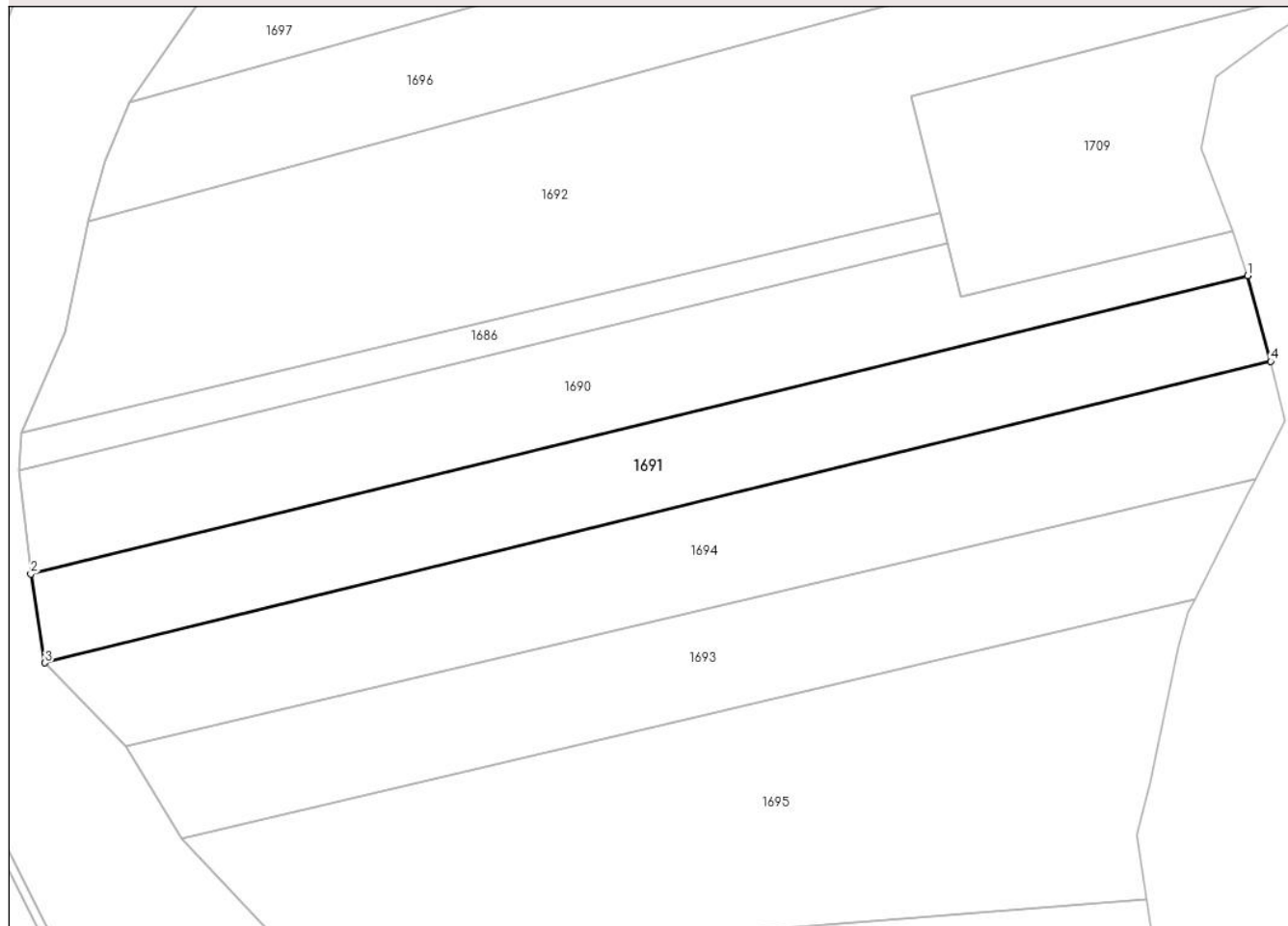
Anexa Nr. 1 La Partea I

Teren

Nr cadastral	Suprafața (mp)*	Observații / Referințe
101731	1.421	

* Suprafața este determinată în planul de proiecție Stereo 70.

DETALII LINIARE IMOBIL



Date referitoare la teren

Crt	Categorie folosință	Intravilan	Suprafața (mp)	Tarla	Parcelă	Nr. topo	Observații / Referințe
1	arabil	NU	1.421	111	3317/10	-	

Lungime Segmente

1) Valorile lungimilor segmentelor sunt obținute din proiecție în plan.

Punct început	X / Y	Punct sfârșit	X / Y	Lungime segment (** (m)
1	479.345,232 484.270,178	2	479.208,329 484.236,606	140.959
2	479.208,329 484.236,606	3	479.209,922 484.226,614	10.118
3	479.209,922 484.226,614	4	479.347,82 484.260,511	142.003
4	479.347,82 484.260,511	1	479.345,232 484.270,178	10.007

** Lungimile segmentelor sunt determinate în planul de proiecție Stereo 70 și sunt rotunjite la 1 milimetru.

***** Distanţa dintre puncte este formată din segmente cumulate ce sunt mai mici decât valoarea 1 milimetru.**

**DATE DESPRE IMOBILUL NR. 1692**

Oficiul de Cadastru și Publicitate Imobiliară SIBIU
Biroul de Cadastru și Publicitate Imobiliară Agnita

A. Partea I. Descrierea imobilului

TEREN Necunoscut

Adresa: Loc. Bruiu, Jud. Sibiu

Nr. Crt	Nr cadastral Nr. topografic	Suprafața* (mp)	Observații / Referințe
A1	100683	2.950	Sector cadastral:74 Teren neimprejmuit;

B. Partea II. Proprietari și acte

Inscrieri privitoare la dreptul de proprietate și alte drepturi reale	Referințe
/	
Act Notarial nr. 81, din 04/05/2012 emis de NP MARIANA SABADUS (contract de vanzare-cumparare);	
B1	A1
Intabulare, drept de PROPRIETATE, dobandit prin Conventie, cota actuala 1/1 1) RUSU DUMITRU	

C. Partea III. SARCINI .

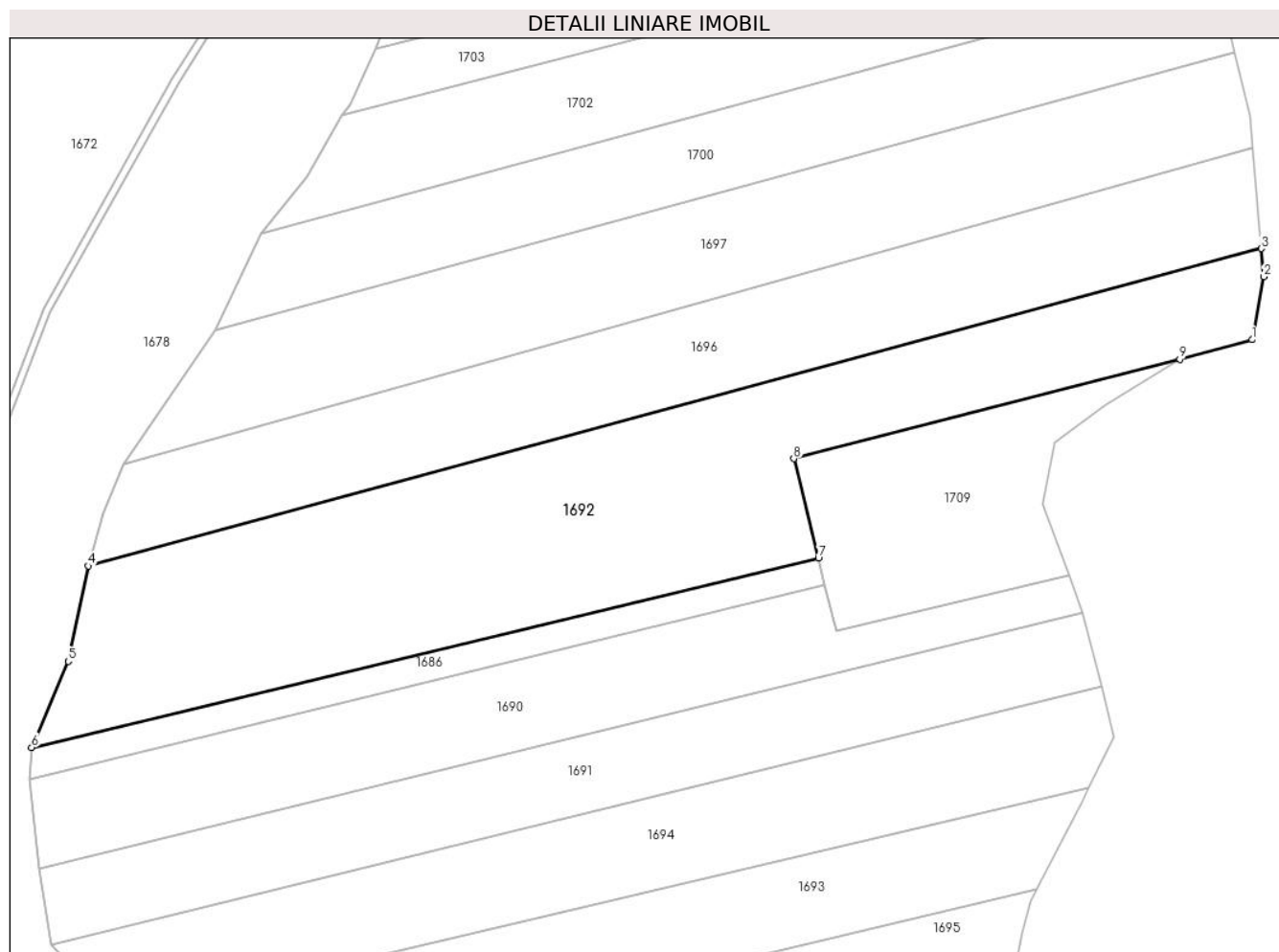
Inscrieri privind dezmembramintele dreptului de proprietate, drepturi reale de garanție și sarcini	Referințe
NU SUNT	

Anexa Nr. 1 La Partea I

Teren

Nr cadastral	Suprafața (mp)*	Observații / Referințe
100683	2.950	

* Suprafața este determinată în planul de proiecție Stereo 70.



Date referitoare la teren

Crt	Categorie folosință	Intravilan	Suprafața (mp)	Tarla	Parcelă	Nr. topo	Observații / Referințe
1	arabil	DA	98	111	3317/7	-	
2	arabil	NU	2.852	111	3317/7	-	

Lungime Segmente

1) Valorile lungimilor segmentelor sunt obținute din proiecție în plan.

Punct început	X / Y	Punct sfârșit	X / Y	Lungime segment (** (m)
1	479.367,547 484.305,976	2	479.369,077 484.314,223	8.388
2	479.369,077 484.314,223	3	479.368,76 484.317,927	3.718
3	479.368,76 484.317,927	4	479.214,809 484.276,282	159.484
4	479.214,809 484.276,282	5	479.212,164 484.263,783	12.776

Punct început	X / Y	Punct sfârșit	X / Y	Lungime segment (** (m)
5	479.212,164 484.263,783	6	479.207,33 484.252,48	12.293
6	479.207,33 484.252,48	7	479.310,611 484.277,286	106.218
7	479.310,611 484.277,286	8	479.307,398 484.290,367	13.47
8	479.307,398 484.290,367	9	479.358,058 484.303,419	52.314
9	479.358,058 484.303,419	1	479.367,547 484.305,976	9.827

** Lungimile segmentelor sunt determinate în planul de proiecție Stereo 70 și sunt rotunjite la 1 milimetru.

*** Distanța dintre puncte este formată din segmente cumulate ce sunt mai mici decât valoarea 1 milimetru.

**DATE DESPRE IMOBILUL NR. 1693**

Oficiul de Cadastru și Publicitate Imobiliară SIBIU
Biroul de Cadastru și Publicitate Imobiliară Agnita

A. Partea I. Descrierea imobilului

TEREN Necunoscut

Adresa: Loc. Bruiu, Jud. Sibiu

Nr. Crt	Nr cadastral Nr. topografic	Suprafața* (mp)	Observații / Referințe
A1	100688	1.425	Sector cadastral:74 Teren neimprejmuit;

B. Partea II. Proprietari și acte

Inscrieri privitoare la dreptul de proprietate și alte drepturi reale	Referințe
/	
Act Notarial nr. 1427, din 29/08/2008 emis de NP BARBU LENUTA (act de sistare indiviziune si partaj);	
B1	A1
Intabulare, drept de PROPRIETATE, dobandit prin lesire Din Indiviziune, cota actuala 1/1 1) FOTESCU ION	

C. Partea III. SARCINI .

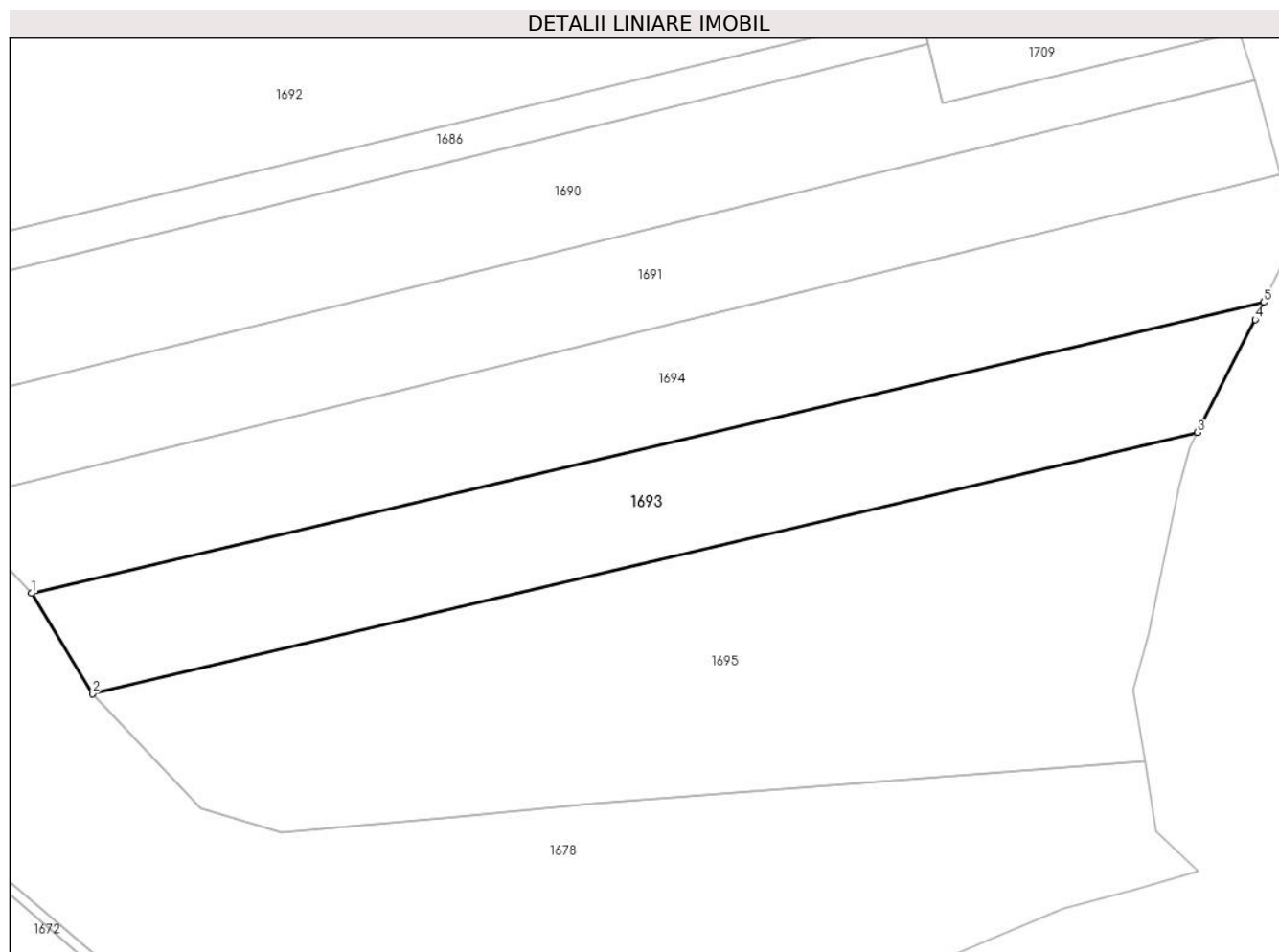
Inscrieri privind dezmembramintele dreptului de proprietate, drepturi reale de garanție și sarcini	Referințe
NU SUNT	

Anexa Nr. 1 La Partea I

Teren

Nr cadastral	Suprafața (mp)*	Observații / Referințe
100688	1.425	

* Suprafața este determinată în planul de proiecție Stereo 70.



Date referitoare la teren

Crt	Categorie folosință	Intravilan	Suprafața (mp)	Tarla	Parcelă	Nr. topo	Observații / Referințe
1	arabil	DA	39	111	3317/12	-	Nr. tarla gresit in TP
2	arabil	NU	1.386	111	3317/12	-	Nr. tarla gresit in TP

Lungime Segmente

1) Valorile lungimilor segmentelor sunt obținute din proiecție în plan.

Punct început	X / Y	Punct sfârșit	X / Y	Lungime segment (** (m)
1	479.218,976 484.217,268	2	479.225,236 484.206,913	12.1
2	479.225,236 484.206,913	3	479.339,265 484.233,84	117.165
3	479.339,265 484.233,84	4	479.345,232 484.245,475	13.076
4	479.345,232 484.245,475	5	479.346,115 484.247,256	1.988

Punct început	X / Y	Punct sfârşit	X / Y	Lungime segment (** (m)
5	479.346,115 484.247,256	1	479.218,976 484.217,268	130.628

** Lungimile segmentelor sunt determinate în planul de proiecţie Stereo 70 şi sunt rotunjite la 1 milimetru.

*** Distanţa dintre puncte este formată din segmente cumulate ce sunt mai mici decât valoarea 1 milimetru.

**DATE DESPRE IMOBILUL NR. 1694**

Oficiul de Cadastru și Publicitate Imobiliară SIBIU
Biroul de Cadastru și Publicitate Imobiliară Agnita

A. Partea I. Descrierea imobilului

TEREN Necunoscut

Adresa: Loc. Bruiu, Jud. Sibiu

Nr. Crt	Nr cadastral Nr. topografic	Suprafața* (mp)	Observații / Referințe
A1	100687	1.631	Sector cadastral:74 Teren neimprejmuit;

B. Partea II. Proprietari și acte

Inscrieri privitoare la dreptul de proprietate și alte drepturi reale	Referințe
/	
Act Notarial nr. 528, din 28/04/2010 emis de NP POPA MARIA CRISTINA (contract de vanzare-cumparare);	
B1	A1
Intabulare, drept de PROPRIETATE, dobandit prin Conventie, cota actuala 1/1 1) BLAJ LUCIAN GRATIAN	

C. Partea III. SARCINI .

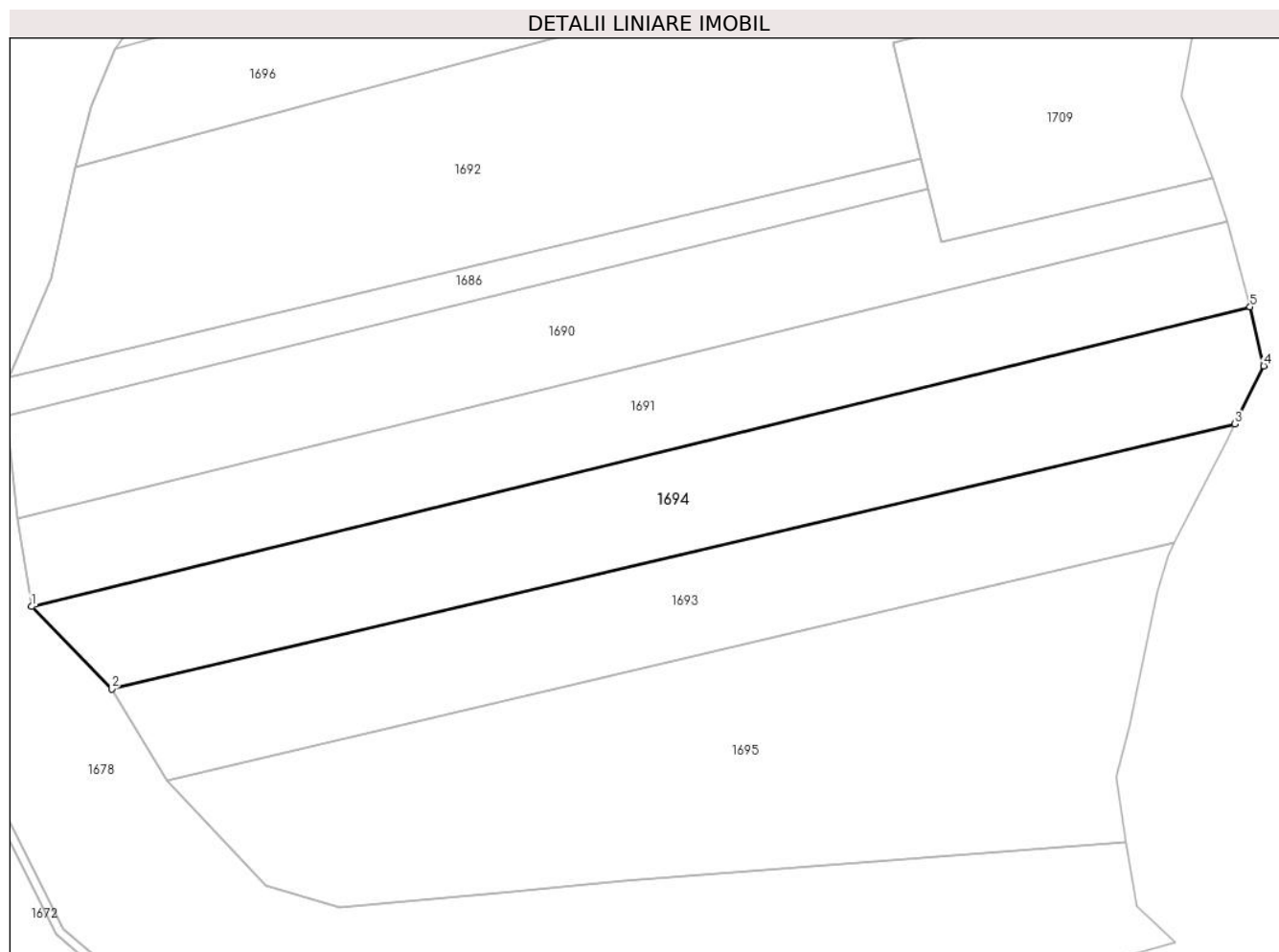
Inscrieri privind dezmembramintele dreptului de proprietate, drepturi reale de garanție și sarcini	Referințe
NU SUNT	

Anexa Nr. 1 La Partea I

Teren

Nr cadastral	Suprafața (mp)*	Observații / Referințe
100687	1.631	

* Suprafața este determinată în planul de proiecție Stereo 70.



Date referitoare la teren

Crt	Categorie folosință	Intravilan	Suprafața (mp)	Tarla	Parcelă	Nr. topo	Observații / Referințe
1	arabil	NU	1.625	111	3317/11	-	
2	arabil	DA	6	111	3317/11	-	

Lungime Segmente

1) Valorile lungimilor segmentelor sunt obținute din proiecție în plan.

Punct început	X / Y	Punct sfârșit	X / Y	Lungime segment (** (m)
1	479.209,922 484.226,614	2	479.218,976 484.217,268	13.012
2	479.218,976 484.217,268	3	479.346,115 484.247,256	130.628
3	479.346,115 484.247,256	4	479.349,372 484.253,826	7.333
4	479.349,372 484.253,826	5	479.347,82 484.260,511	6.863

Punct început	X / Y	Punct sfârșit	X / Y	Lungime segment (** (m)
5	479.347,82 484.260,511	1	479.209,922 484.226,614	142.003

** Lungimile segmentelor sunt determinate în planul de proiecție Stereo 70 și sunt rotunjite la 1 milimetru.

*** Distanța dintre puncte este formată din segmente cumulate ce sunt mai mici decât valoarea 1 milimetru.

**DATE DESPRE IMOBILUL NR. 1695**

Oficiul de Cadastru și Publicitate Imobiliară SIBIU
Biroul de Cadastru și Publicitate Imobiliară Agnita

A. Partea I. Descrierea imobilului

TEREN Necunoscut

Adresa: Loc. Bruiu, Jud. Sibiu

Nr. Crt	Nr cadastral Nr. topografic	Suprafața* (mp)	Observații / Referințe
A1	100689	2.547	Sector cadastral:74 Teren neimprejmuit;

B. Partea II. Proprietari și acte

Inscrieri privitoare la dreptul de proprietate și alte drepturi reale	Referințe
/	
Act Notarial nr. 1427, din 29/08/2008 emis de NP BARBU LENUTA (act de sistare indiviziune si partaj);	
B1	A1
Intabulare, drept de PROPRIETATE, dobandit prin lesire Din Indiviziune, cota actuala 1/1 1) DRAGOTA DOINA	

C. Partea III. SARCINI .

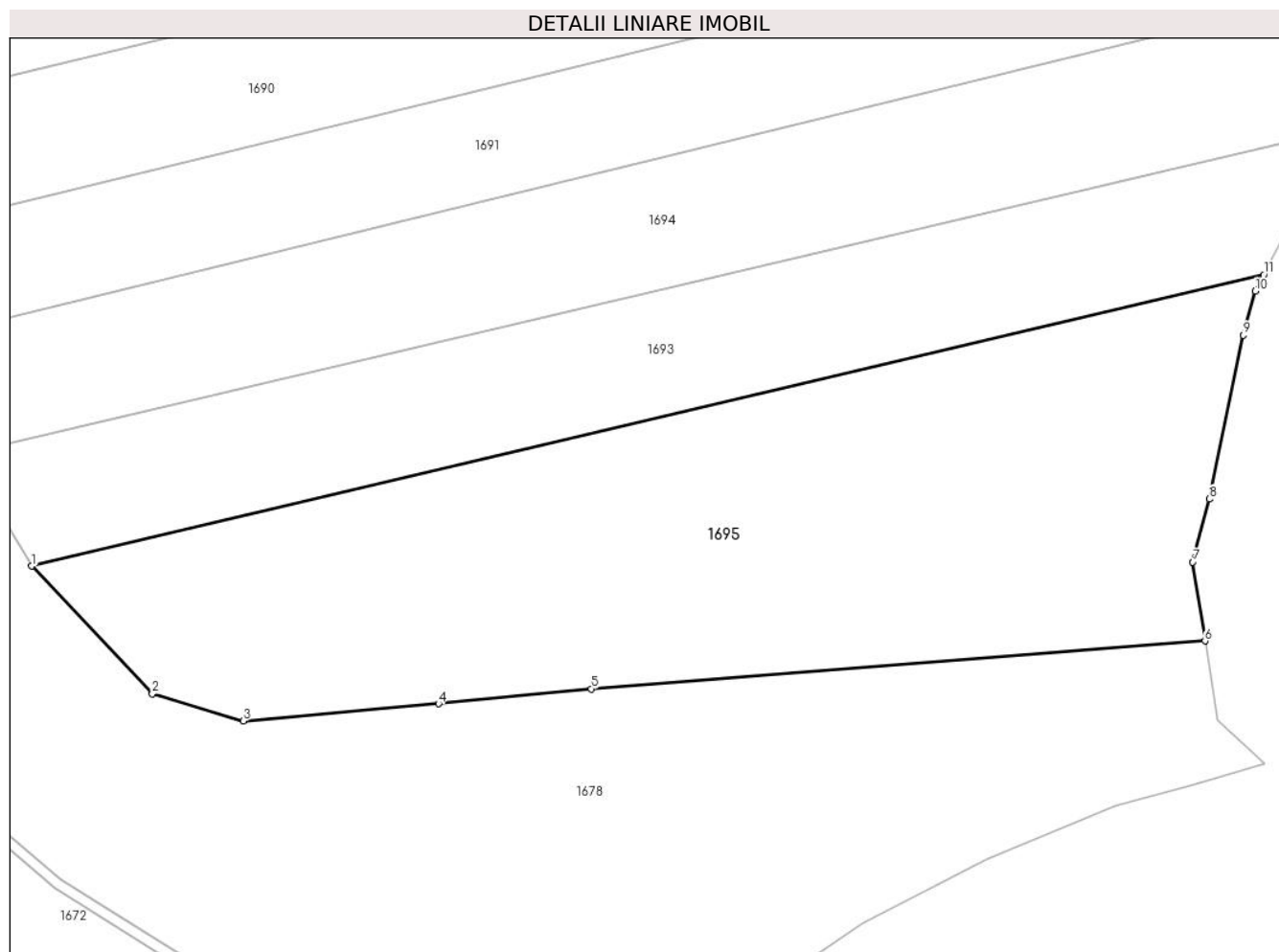
Inscrieri privind dezmembramintele dreptului de proprietate, drepturi reale de garanție și sarcini	Referințe
NU SUNT	

Anexa Nr. 1 La Partea I

Teren

Nr cadastral	Suprafața (mp)*	Observații / Referințe
100689	2.547	

* Suprafața este determinată în planul de proiecție Stereo 70.



Date referitoare la teren

Crt	Categorie folosință	Intravilan	Suprafața (mp)	Tarla	Parcelă	Nr. topo	Observații / Referințe
1	arabil	DA	70	111	3317/13	-	Nr. tarla gresit in TP
2	arabil	NU	2.477	111	3317/13	-	Nr. tarla gresit in TP

Lungime Segmente

1) Valorile lungimilor segmentelor sunt obținute din proiecție în plan.

Punct început	X / Y	Punct sfârșit	X / Y	Lungime segment (** (m)
1	479.225,236 484.206,913	2	479.236,404 484.195,108	16.251
2	479.236,404 484.195,108	3	479.244,831 484.192,574	8.8
3	479.244,831 484.192,574	4	479.262,9 484.194,182	18.14
4	479.262,9 484.194,182	5	479.277,022 484.195,557	14.189

Punct început	X / Y	Punct sfârșit	X / Y	Lungime segment (** (m)
5	479.277,022 484.195,557	6	479.333,825 484.199,985	56.975
6	479.333,825 484.199,985	7	479.332,701 484.207,284	7.385
7	479.332,701 484.207,284	8	479.334,232 484.213,108	6.022
8	479.334,232 484.213,108	9	479.337,384 484.228,258	15.474
9	479.337,384 484.228,258	10	479.338,492 484.232,332	4.222
10	479.338,492 484.232,332	11	479.339,265 484.233,84	1.695
11	479.339,265 484.233,84	1	479.225,236 484.206,913	117.165

** Lungimile segmentelor sunt determinate în planul de proiecție Stereo 70 și sunt rotunjite la 1 milimetru.

*** Distanța dintre puncte este formată din segmente cumulate ce sunt mai mici decât valoarea 1 milimetru.

**DATE DESPRE IMOBILUL NR. 1696**

Oficiul de Cadastru și Publicitate Imobiliară SIBIU
Biroul de Cadastru și Publicitate Imobiliară Agnita

A. Partea I. Descrierea imobilului

TEREN Necunoscut

Adresa: Loc. Bruiu, Jud. Sibiu

Nr. Crt	Nr cadastral Nr. topografic	Suprafața* (mp)	Observații / Referințe
A1	100682	1.937	Sector cadastral:74 Teren neimprejmuit;

B. Partea II. Proprietari și acte

Inscrieri privitoare la dreptul de proprietate și alte drepturi reale	Referințe
2378 / 06/03/2017	
Act Notarial nr. 352, din 29/04/2010 emis de NP Sabadus Mariana (contract de vanzare-cumparare);	
B1	A1
Intabulare, drept de PROPRIETATE, dobandit prin Conventie, cota actuala 1/1	
1) SC AGRORA SRL, CIF:14641510	

C. Partea III. SARCINI .

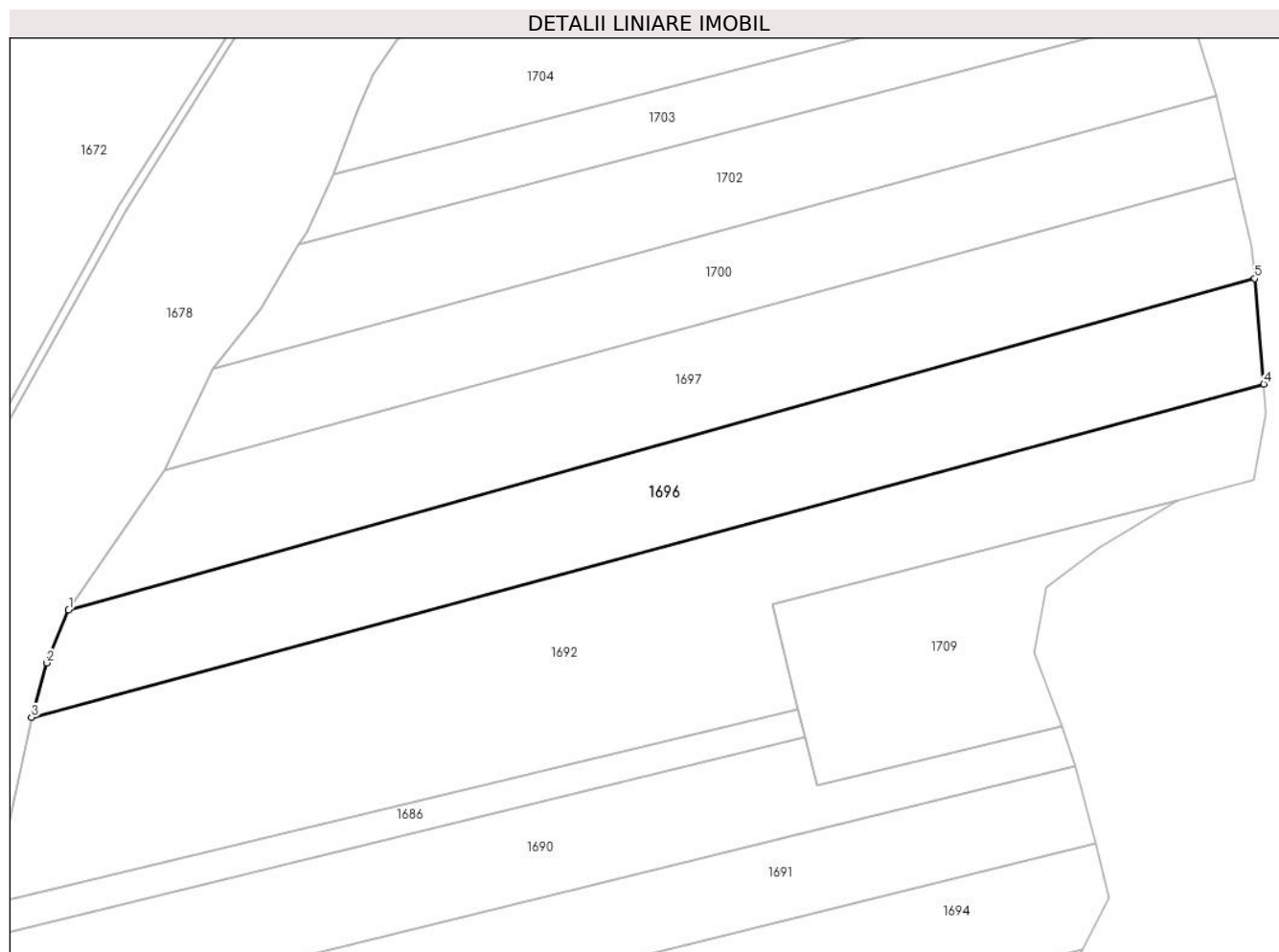
Inscrieri privind dezmembramintele dreptului de proprietate, drepturi reale de garanție și sarcini	Referințe
NU SUNT	

Anexa Nr. 1 La Partea I

Teren

Nr cadastral	Suprafața (mp)*	Observații / Referințe
100682	1.937	

* Suprafața este determinată în planul de proiecție Stereo 70.



Date referitoare la teren

Crt	Categorie folosință	Intravilan	Suprafața (mp)	Tarla	Parcelă	Nr. topo	Observații / Referințe
1	arabil	NU	1.816	111	3317/6	-	
2	arabil	DA	121	111	3317/6	-	

Lungime Segmente

1) Valorile lungimilor segmentelor sunt obținute din proiecție în plan.

Punct început	X / Y	Punct sfârșit	X / Y	Lungime segment (** (m))
1	479.219,432 484.289,69	2	479.216,701 484.283,098	7.135
2	479.216,701 484.283,098	3	479.214,809 484.276,282	7.074
3	479.214,809 484.276,282	4	479.368,76 484.317,927	159.484
4	479.368,76 484.317,927	5	479.367,634 484.331,079	13.2

Punct început	X / Y	Punct sfârşit	X / Y	Lungime segment (** (m)
5	479.367,634 484.331,079	1	479.219,432 484.289,69	153.873

** Lungimile segmentelor sunt determinate în planul de proiecţie Stereo 70 şi sunt rotunjite la 1 milimetru.

*** Distanţa dintre puncte este formată din segmente cumulate ce sunt mai mici decât valoarea 1 milimetru.

**DATE DESPRE IMOBILUL NR. 1697**

Oficiul de Cadastru și Publicitate Imobiliară SIBIU
Biroul de Cadastru și Publicitate Imobiliară Agnita

A. Partea I. Descrierea imobilului

TEREN Necunoscut

Adresa: Loc. Bruiu, Jud. Sibiu

Nr. Crt	Nr cadastral Nr. topografic	Suprafața* (mp)	Observații / Referințe
A1	100681	1.937	Sector cadastral:74 Teren neimprejmut;

B. Partea II. Proprietari și acte

Inscrieri privitoare la dreptul de proprietate și alte drepturi reale		Referințe
/		
Act Notarial nr. 108, din 24/08/2016 emis de NP BARBU LENUTA (certificat de mostenitor);		
B1	Intabulare, drept de PROPRIETATE, dobandit prin Succesiune, cota actuala 1/2 1) ROTARU MARIA TALIA	A1
B2	Intabulare, drept de PROPRIETATE, dobandit prin Succesiune, cota actuala 1/2 1) VARGA GHEORGHE ION	A1

C. Partea III. SARCINI .

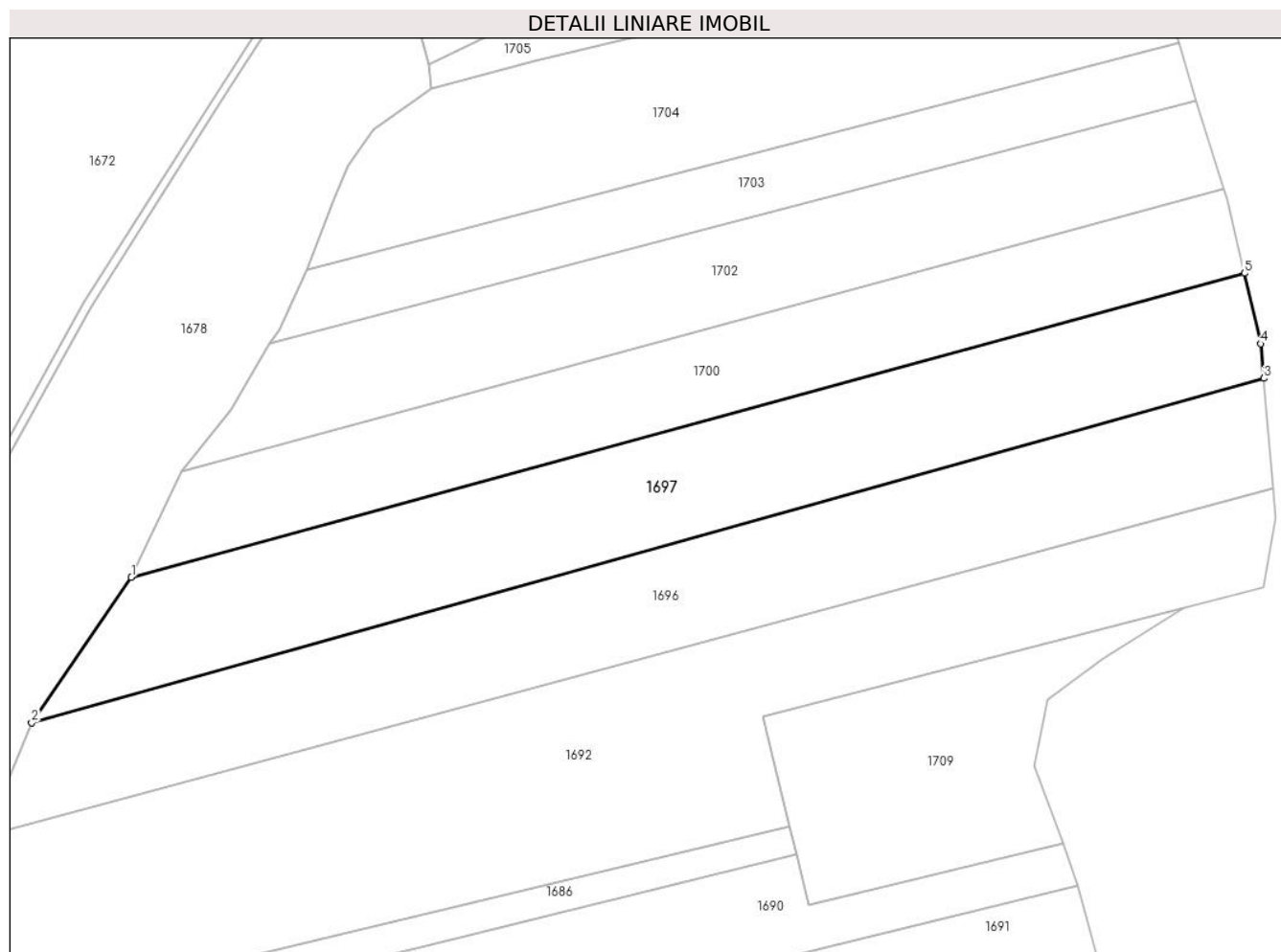
Inscrieri privind dezmembramintele dreptului de proprietate, drepturi reale de garanție și sarcini	Referințe
NU SUNT	

Anexa Nr. 1 La Partea I

Teren

Nr cadastral	Suprafața (mp)*	Observații / Referințe
100681	1.937	

* Suprafața este determinată în planul de proiecție Stereo 70.



Date referitoare la teren

Crt	Categorie folosință	Intra vilan	Suprafața (mp)	Tarla	Parcelă	Nr. topo	Observații / Referințe
1	arabil	DA	113	111	3317/5	-	
2	arabil	NU	1.824	111	3317/5	-	

Lungime Segmente

1) Valorile lungimilor segmentelor sunt obținute din proiecție în plan.

Punct început	X / Y	Punct sfârșit	X / Y	Lungime segment (** (m))
1	479.231,427 484.307,16	2	479.219,432 484.289,69	21.192
2	479.219,432 484.289,69	3	479.367,634 484.331,079	153.873
3	479.367,634 484.331,079	4	479.367,278 484.335,24	4.176
4	479.367,278 484.335,24	5	479.365,301 484.343,707	8.695

Punct început	X / Y	Punct sfârșit	X / Y	Lungime segment (** (m)
5	479.365,301 484.343,707	1	479.231,427 484.307,16	138.773

** Lungimile segmentelor sunt determinate în planul de proiecție Stereo 70 și sunt rotunjite la 1 milimetru.

*** Distanța dintre puncte este formată din segmente cumulate ce sunt mai mici decât valoarea 1 milimetru.

**DATE DESPRE IMOBILUL NR. 1698**

Oficiul de Cadastru și Publicitate Imobiliară SIBIU
Biroul de Cadastru și Publicitate Imobiliară Agnita

A. Partea I. Descrierea imobilului

TEREN Necunoscut

Adresa: Loc. Bruiu, Jud. Sibiu

Nr. Crt	Nr cadastral Nr. topografic	Suprafața* (mp)	Observații / Referințe
A1		2.008	Sector cadastral:74 Teren neimprejmut;

B. Partea II. Proprietari și acte

Inscrieri privitoare la dreptul de proprietate și alte drepturi reale		Referințe
/		
Act Notarial nr. 108, din 24/08/2016 emis de NP BARBU LENUTA (certificat de mostenitor);		
B1	Intabulare, drept de PROPRIETATE, dobandit prin Succesiune, cota actuala 1/2 1) ROTARU MARIA TALIA	A1
B2	Intabulare, drept de PROPRIETATE, dobandit prin Succesiune, cota actuala 1/2 1) VARGA GHEORGHE ION	A1

C. Partea III. SARCINI .

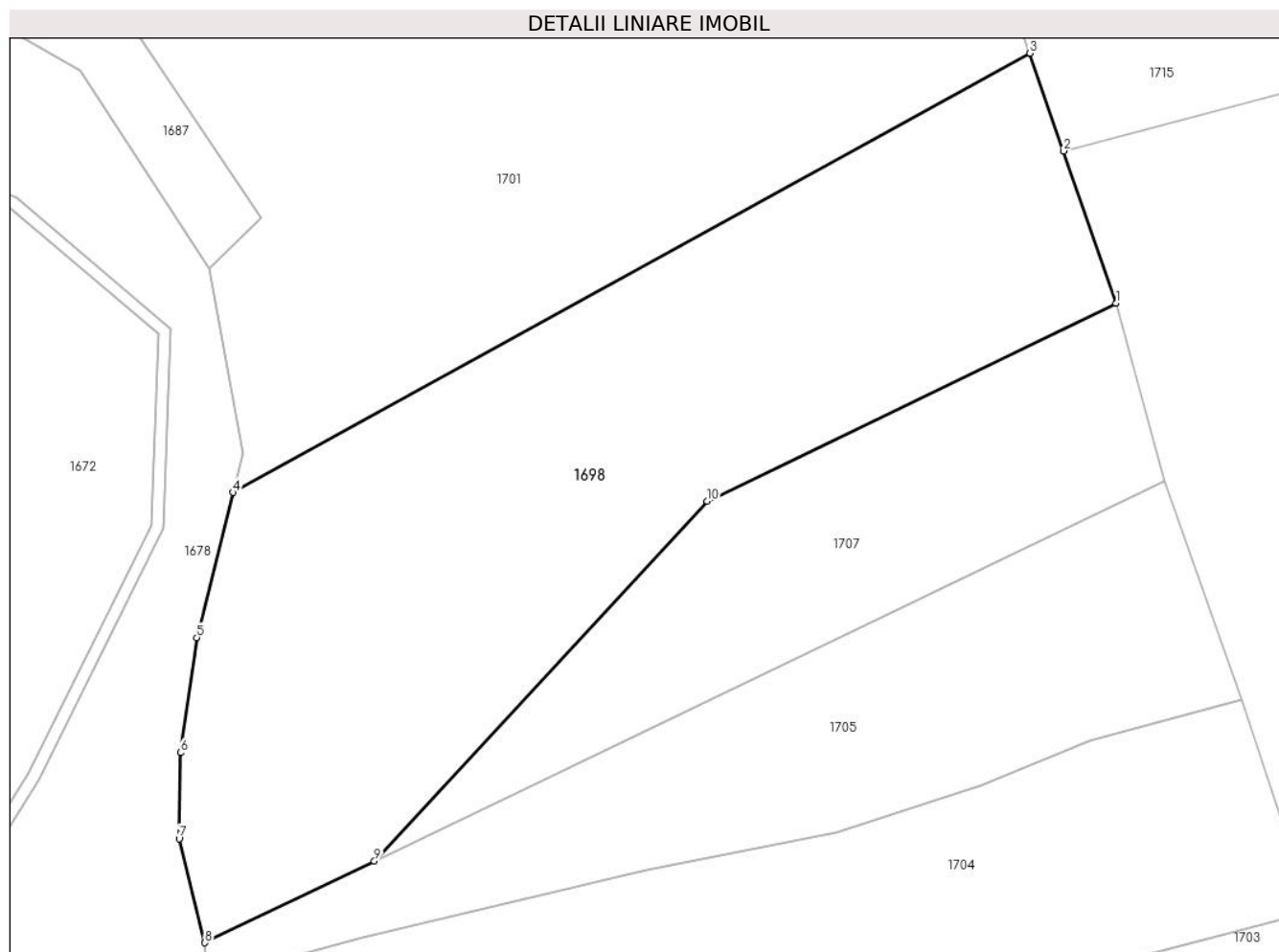
Inscrieri privind dezmembramintele dreptului de proprietate, drepturi reale de garanție și sarcini	Referințe
NU SUNT	

Anexa Nr. 1 La Partea I

Teren

Nr cadastral	Suprafața (mp)*	Observații / Referințe
	2.008	

* Suprafața este determinată în planul de proiecție Stereo 70.



Date referitoare la teren

Crt	Categorie folosință	Intravilan	Suprafața (mp)	Tarla	Parcelă	Nr. topo	Observații / Referințe
1	faneata	NU	2.000	111	3318/2	-	
2	faneata	DA	8	111	3318/2	-	

Lungime Segmente

1) Valorile lungimilor segmentelor sunt obținute din proiecție în plan.

Punct început	X / Y	Punct sfârșit	X / Y	Lungime segment (** (m)
1	479.341,558 484.421,044	2	479.337,271 484.433,483	13.157
2	479.337,271 484.433,483	3	479.334,515 484.441,457	8.437
3	479.334,515 484.441,457	4	479.269,433 484.405,618	74.297
4	479.269,433 484.405,618	5	479.266,487 484.393,773	12.206

Punct început	X / Y	Punct sfârșit	X / Y	Lungime segment (** (m)
5	479.266,487 484.393,773	6	479.265,128 484.384,381	9.49
6	479.265,128 484.384,381	7	479.265,028 484.377,362	7.02
7	479.265,028 484.377,362	8	479.267,142 484.368,869	8.752
8	479.267,142 484.368,869	9	479.280,977 484.375,524	15.352
9	479.280,977 484.375,524	10	479.308,154 484.404,912	40.028
10	479.308,154 484.404,912	1	479.341,558 484.421,044	37.095

** Lungimile segmentelor sunt determinate în planul de proiecție Stereo 70 și sunt rotunjite la 1 milimetru.

*** Distanța dintre puncte este formată din segmente cumulate ce sunt mai mici decât valoarea 1 milimetru.

**DATE DESPRE IMOBILUL NR. 1699**

Oficiul de Cadastru și Publicitate Imobiliară SIBIU
Biroul de Cadastru și Publicitate Imobiliară Agnita

A. Partea I. Descrierea imobilului

TEREN Extravilan

Adresa: Jud. Sibiu

Nr. Crt	Nr cadastral Nr. topografic	Suprafața* (mp)	Observații / Referințe
A1	102032	16.200	Sector cadastral:74 Teren neimprejmuit;

B. Partea II. Proprietari și acte

Inscrieri privitoare la dreptul de proprietate și alte drepturi reale	Referințe
3167 / 01/03/2022	
Act Notarial nr. 42, din 19/05/2010 emis de NP Iacob Corina Elena (contract de vanzare-cumparare);	
B1	A1
Intabulare, drept de PROPRIETATE, dobandit prin Conventie, cota actuala 1/1 1) SC AGRORA SRL, CIF:14641510	

C. Partea III. SARCINI .

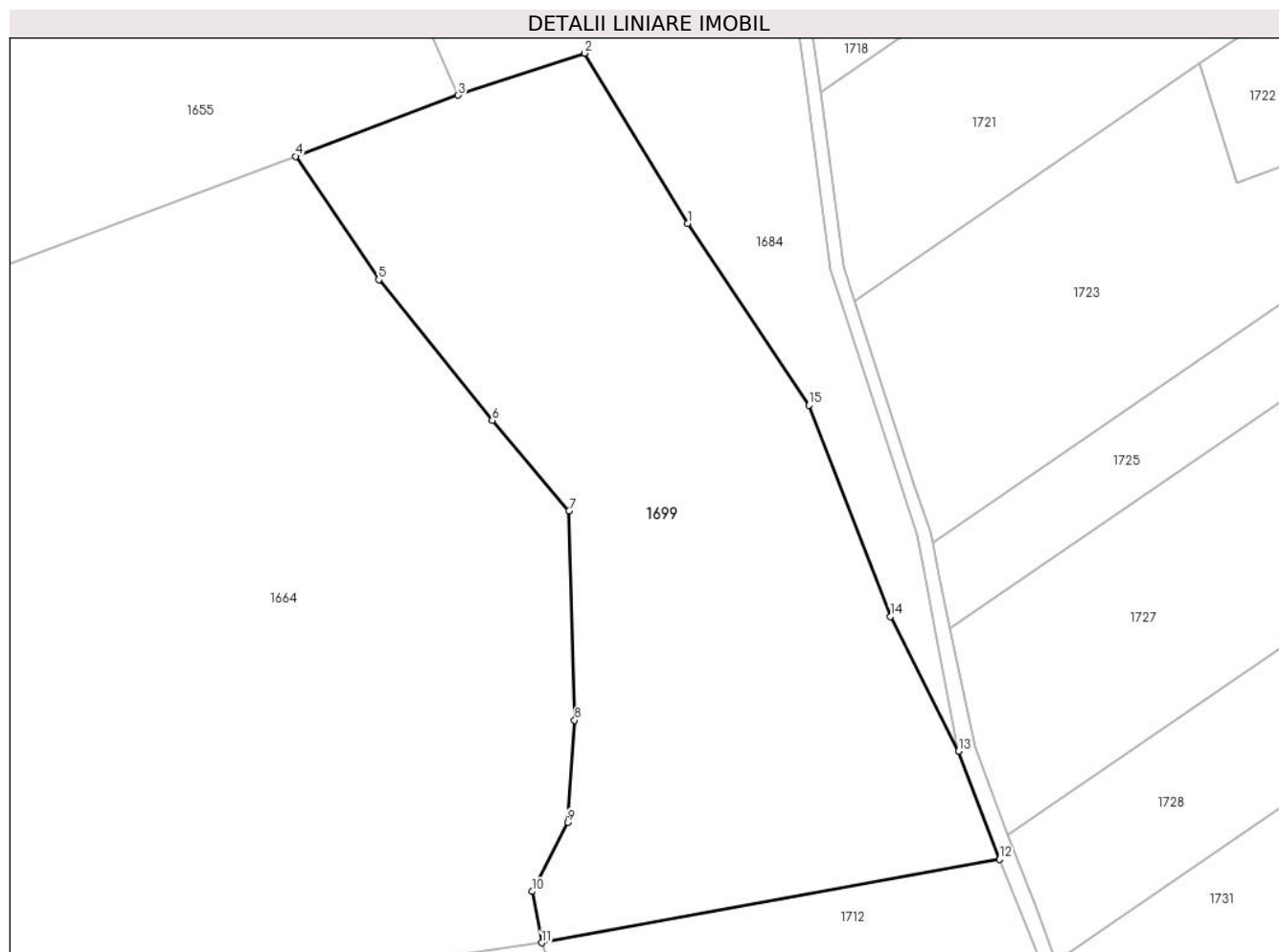
Inscrieri privind dezmembramintele dreptului de proprietate, drepturi reale de garanție și sarcini	Referințe
NU SUNT	

Anexa Nr. 1 La Partea I

Teren

Nr cadastral	Suprafața (mp)*	Observații / Referințe
102032	16.200	

* Suprafața este determinată în planul de proiecție Stereo 70.



Date referitoare la teren

Crt	Categorie folosință	Intravilan	Suprafața (mp)	Tarla	Parcelă	Nr. topo	Observații / Referințe
1	arabil	NU	16.200	111	3255	-	

Lungime Segmente

1) Valorile lungimilor segmentelor sunt obținute din proiecție în plan.

Punct început	X / Y	Punct sfârșit	X / Y	Lungime segment (** (m)
1	479.304,87 483.340,365	2	479.280,052 483.381,404	47.96
2	479.280,052 483.381,404	3	479.249,583 483.371,273	32.109
3	479.249,583 483.371,273	4	479.210,419 483.356,57	41.833
4	479.210,419 483.356,57	5	479.230,451 483.326,869	35.825
5	479.230,451 483.326,869	6	479.257,782 483.292,957	43.555

Punct început	X / Y	Punct sfârșit	X / Y	Lungime segment (** (m)
6	479.257,782 483.292,957	7	479.276,299 483.271,209	28.563
7	479.276,299 483.271,209	8	479.277,666 483.220,754	50.474
8	479.277,666 483.220,754	9	479.275,991 483.196,136	24.675
9	479.275,991 483.196,136	10	479.267,364 483.179,5	18.74
10	479.267,364 483.179,5	11	479.269,691 483.167,157	12.56
11	479.269,691 483.167,157	12	479.380,101 483.187,246	112.223
12	479.380,101 483.187,246	13	479.370,212 483.213,314	27.881
13	479.370,212 483.213,314	14	479.353,767 483.245,76	36.376
14	479.353,767 483.245,76	15	479.334,106 483.296,603	54.512
15	479.334,106 483.296,603	1	479.304,87 483.340,365	52.629

** Lungimile segmentelor sunt determinate în planul de proiecție Stereo 70 și sunt rotunjite la 1 milimetru.

*** Distanța dintre puncte este formată din segmente cumulate ce sunt mai mici decât valoarea 1 milimetru.

**DATE DESPRE IMOBILUL NR. 1700**

Oficiul de Cadastru și Publicitate Imobiliară SIBIU
Biroul de Cadastru și Publicitate Imobiliară Agnita

A. Partea I. Descrierea imobilului

TEREN Necunoscut

Adresa: Loc. Bruiu, Jud. Sibiu

Nr. Crt	Nr cadastral Nr. topografic	Suprafața* (mp)	Observații / Referințe
A1	100680	1.418	Sector cadastral:74 Teren neimprejmuit;

B. Partea II. Proprietari și acte

Inscrieri privitoare la dreptul de proprietate și alte drepturi reale	Referințe
/	
Act Administrativ nr. 11/25, din 25/02/1994 emis de CJPSDPAT SIBIU (titlu de proprietate);	
B1	A1
Intabulare, drept de PROPRIETATE, dobandit prin Constituire, cota actuala 1/1 1) ENESCU CONSTANTIN	

C. Partea III. SARCINI .

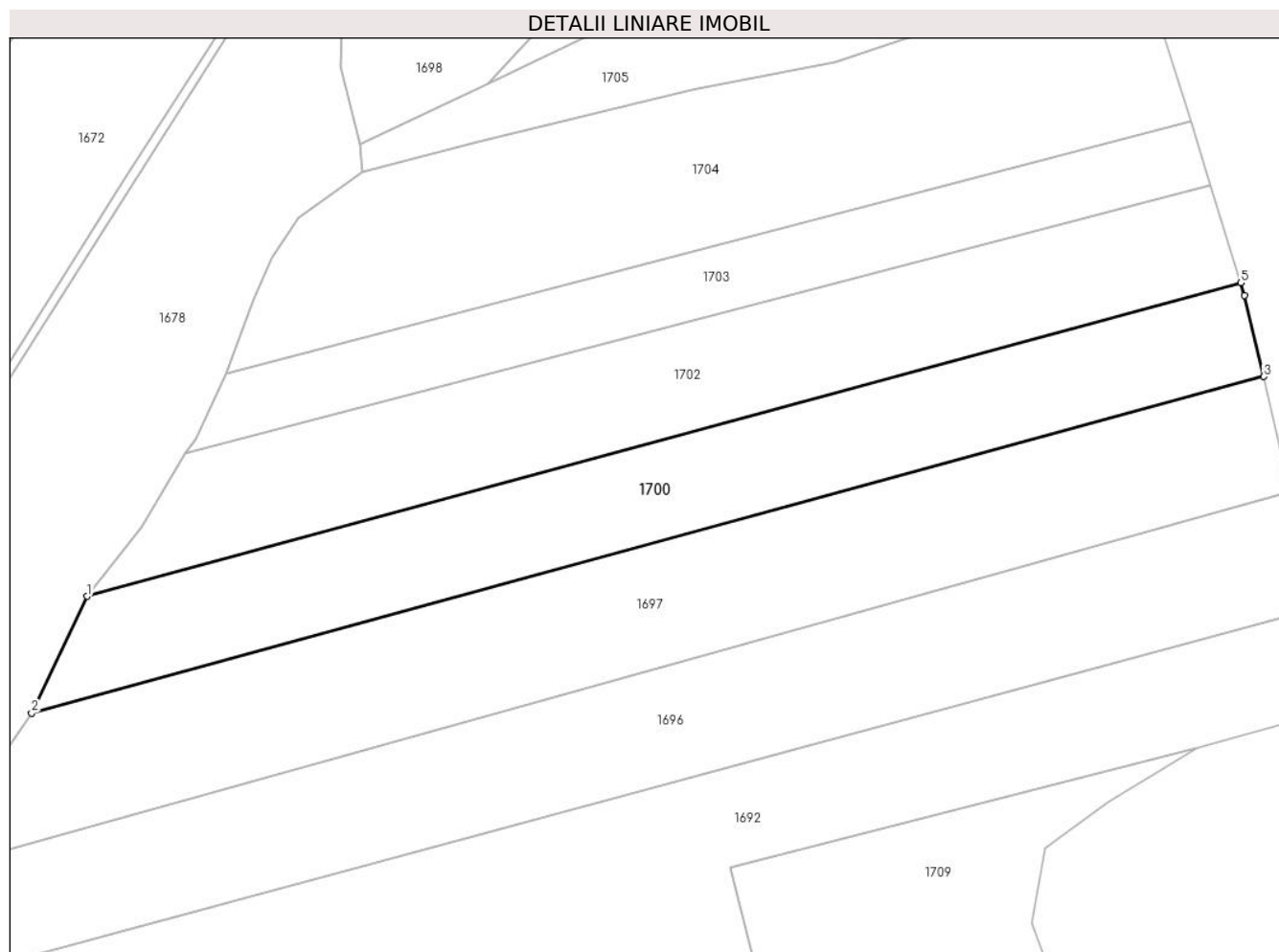
Inscrieri privind dezmembramintele dreptului de proprietate, drepturi reale de garanție și sarcini	Referințe
NU SUNT	

Anexa Nr. 1 La Partea I

Teren

Nr cadastral	Suprafața (mp)*	Observații / Referințe
100680	1.418	

* Suprafața este determinată în planul de proiecție Stereo 70.



Date referitoare la teren

Crt	Categorie folosință	Intravilan	Suprafața (mp)	Tarla	Parcelă	Nr. topo	Observații / Referințe
1	arabil	DA	74	111	3317/4	-	
2	arabil	NU	1.344	111	3317/4	-	

Lungime Segmente

1) Valorile lungimilor segmentelor sunt obținute din proiecție în plan.

Punct început	X / Y	Punct sfârșit	X / Y	Lungime segment (** (m))
1	479.237,47 484.319,849	2	479.231,427 484.307,16	14.054
2	479.231,427 484.307,16	3	479.365,301 484.343,707	138.773
3	479.365,301 484.343,707	4	479.363,206 484.352,495	9.034
4	479.363,206 484.352,495	5	479.362,837 484.353,871	1.425

Punct început	X / Y	Punct sfârşit	X / Y	Lungime segment (** (m)
5	479.362,837 484.353,871	1	479.237,47 484.319,849	129.901

** Lungimile segmentelor sunt determinate în planul de proiecţie Stereo 70 şi sunt rotunjite la 1 milimetru.

*** Distanţa dintre puncte este formată din segmente cumulate ce sunt mai mici decât valoarea 1 milimetru.

**DATE DESPRE IMOBILUL NR. 1701**

Oficiul de Cadastru și Publicitate Imobiliară SIBIU
Biroul de Cadastru și Publicitate Imobiliară Agnita

A. Partea I. Descrierea imobilului

TEREN Extravilan

Adresa: Jud. Sibiu

Nr. Crt	Nr cadastral Nr. topografic	Suprafața* (mp)	Observații / Referințe
A1		4.138	Sector cadastral:74 Teren neimprejmuit;

B. Partea II. Proprietari și acte

Inscrieri privitoare la dreptul de proprietate și alte drepturi reale	Referințe
/	
Act Normativ nr. Legea 7, din 13/03/1997 emis de PARLAMENTUL ROMANIEI (CONFORM ART. 13 ALIN. 15);	
B1	Inscrierea provizorie, drept de PROPRIETATE, dobandit prin Lege, cota actuala 1/1
	1) COMUNA BRUIU , CIF:4480270, Proprietar neidentificat

C. Partea III. SARCINI .

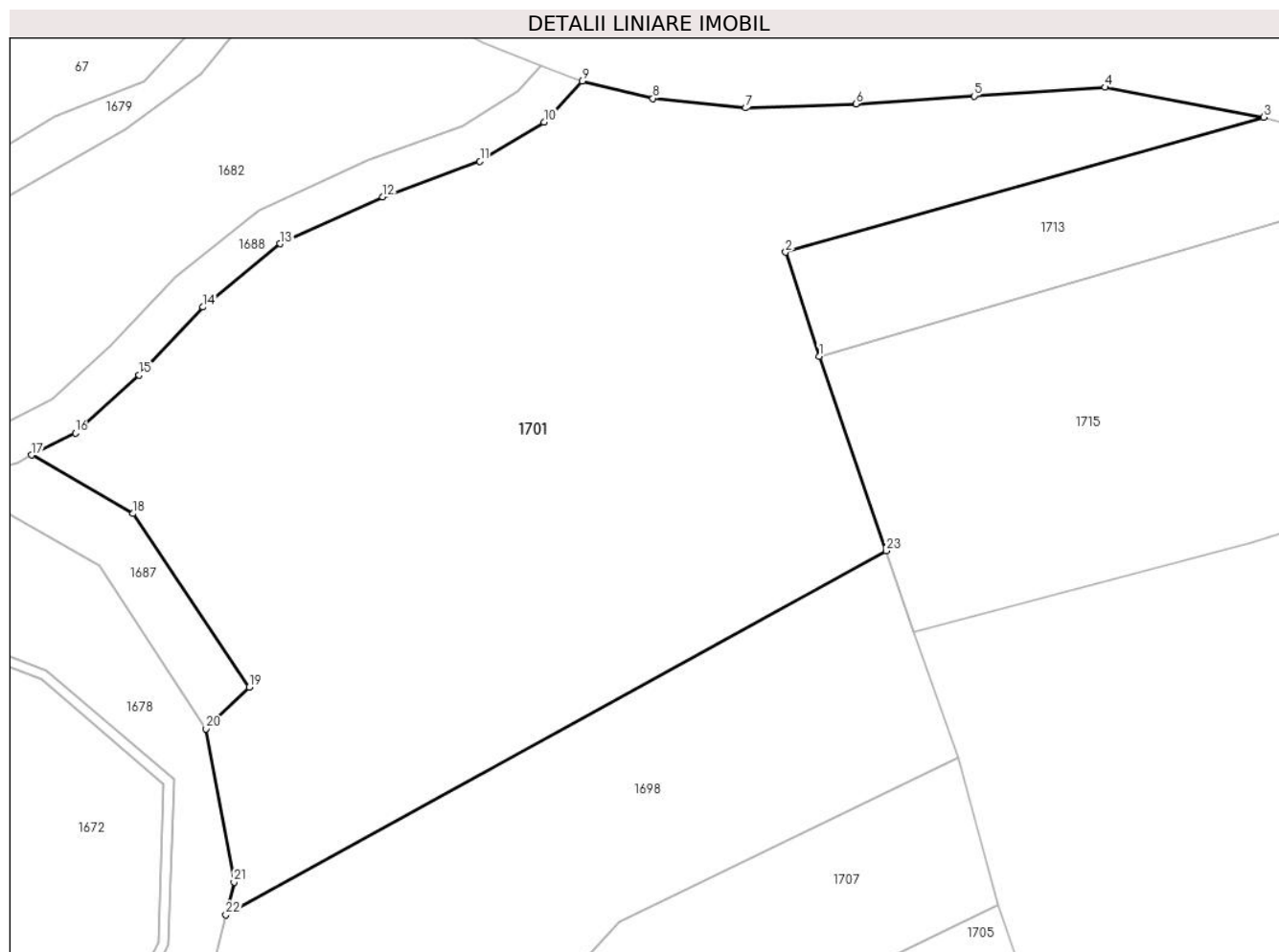
Inscrieri privind dezmembramintele dreptului de proprietate, drepturi reale de garanție și sarcini	Referințe
NU SUNT	

Anexa Nr. 1 La Partea I

Teren

Nr cadastral	Suprafața (mp)*	Observații / Referințe
	4.138	

* Suprafața este determinată în planul de proiecție Stereo 70.



Date referitoare la teren

Crt	Categorie folosință	Intravilan	Suprafața (mp)	Tarla	Parcelă	Nr. topo	Observații / Referințe
1	neproductiv	NU	4.138	111	3320	-	

Lungime Segmente

1) Valorile lungimilor segmentelor sunt obținute din proiecție în plan.

Punct început	X / Y	Punct sfârșit	X / Y	Lungime segment (** (m)
1	479.327,891 484.460,624	2	479.324,607 484.470,882	10.771
3	479.371,719 484.484,166	4	479.356,065 484.487,115	15.929
5	479.343,167 484.486,253	6	479.331,531 484.485,476	11.662
7	479.320,653 484.485,078	8	479.311,532 484.486,026	9.17
9	479.304,534 484.487,714	10	479.300,784 484.483,669	5.516

Punct început	X / Y	Punct sfârșit	X / Y	Lungime segment (** (m)
2	479.324,607 484.470,882	3	479.371,719 484.484,166	48.949
4	479.356,065 484.487,115	5	479.343,167 484.486,253	12.927
6	479.331,531 484.485,476	7	479.320,653 484.485,078	10.885
8	479.311,532 484.486,026	9	479.304,534 484.487,714	7.199
10	479.300,784 484.483,669	11	479.294,477 484.479,832	7.382

Punct început	X / Y	Punct sfârșit	X / Y	Lungime segment (** (m)
11	479.294,477 484.479,832	12	479.284,879 484.476,331	10.217
13	479.274,749 484.471,716	14	479.267,188 484.465,472	9.806
15	479.260,883 484.458,779	16	479.254,602 484.453,078	8.482
17	479.250,288 484.450,888	18	479.260,291 484.445,128	11.543
19	479.271,72 484.428,041	20	479.267,493 484.423,929	5.897
21	479.270,234 484.408,841	22	479.269,433 484.405,618	3.321
23	479.334,515 484.441,457	1	479.327,891 484.460,624	20.279

Punct început	X / Y	Punct sfârșit	X / Y	Lungime segment (** (m)
12	479.284,879 484.476,331	13	479.274,749 484.471,716	11.132
14	479.267,188 484.465,472	15	479.260,883 484.458,779	9.195
16	479.254,602 484.453,078	17	479.250,288 484.450,888	4.838
18	479.260,291 484.445,128	19	479.271,72 484.428,041	20.557
20	479.267,493 484.423,929	21	479.270,234 484.408,841	15.335
22	479.269,433 484.405,618	23	479.334,515 484.441,457	74.297

** Lungimile segmentelor sunt determinate în planul de proiecție Stereo 70 și sunt rotunjite la 1 milimetru.

*** Distanța dintre puncte este formată din segmente cumulate ce sunt mai mici decât valoarea 1 milimetru.

**DATE DESPRE IMOBILUL NR. 1702**

Oficiul de Cadastru și Publicitate Imobiliară SIBIU
 Biroul de Cadastru și Publicitate Imobiliară Agnita

A. Partea I. Descrierea imobilului

TEREN Necunoscut

Adresa: Loc. Bruiu, Jud. Sibiu

Nr. Crt	Nr cadastral Nr. topografic	Suprafața* (mp)	Observații / Referințe
A1	100679	1.424	Sector cadastral:74 Teren neimprejmuit;

B. Partea II. Proprietari și acte

Inscrieri privitoare la dreptul de proprietate și alte drepturi reale	Referințe
3814 / 02/06/2020	
Act Notarial nr. 725, din 29/05/2020 emis de NP Radu Vasile Eugen (contract de vanzare-cumparare);	
B1	A1
Intabulare, drept de PROPRIETATEca bun propriu, dobandit prin Conventie, cota actuala 1/1 1) KAISER SARAH, necasatorita	

C. Partea III. SARCINI .

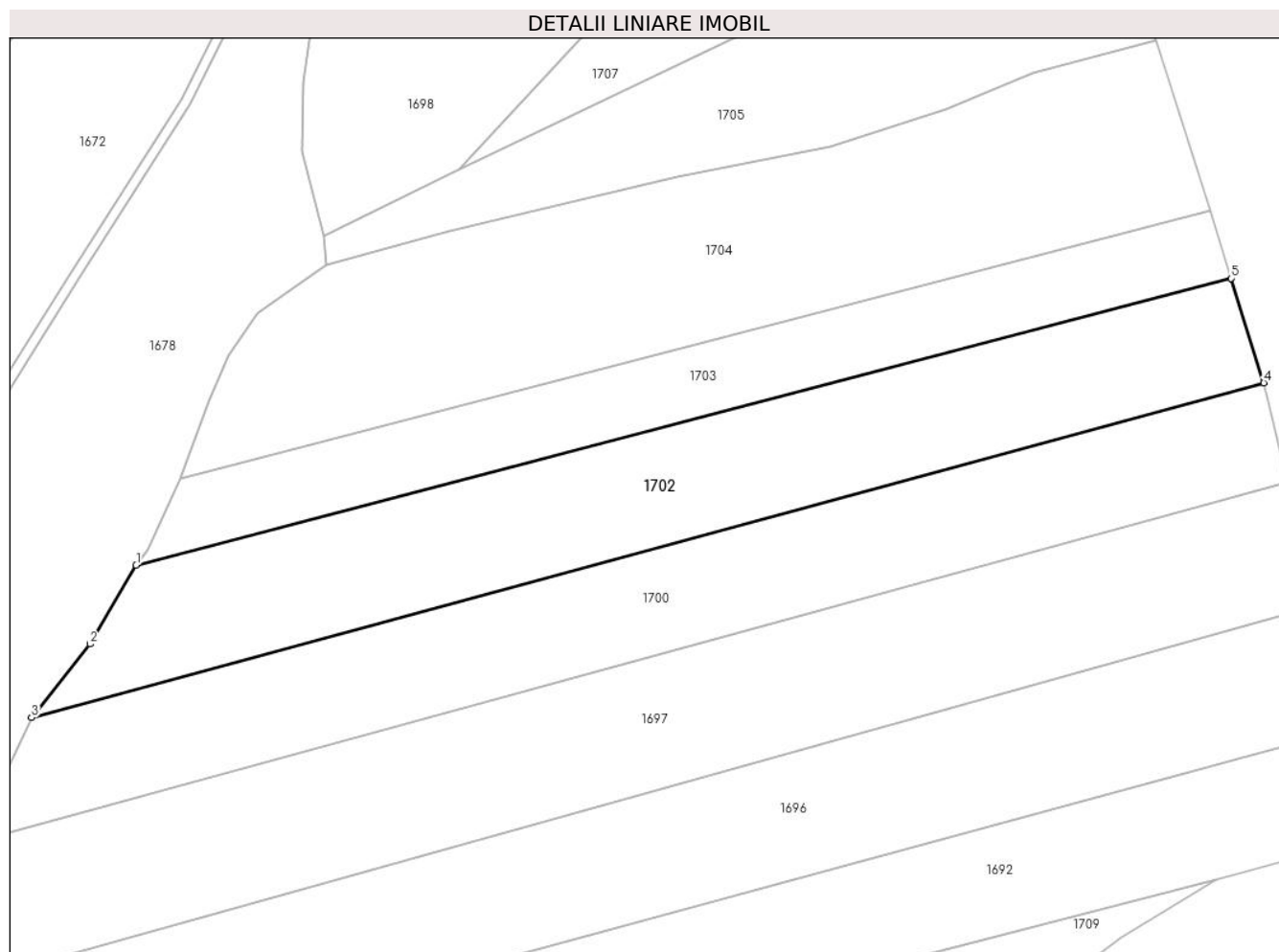
Inscrieri privind dezmembramintele dreptului de proprietate, drepturi reale de garanție și sarcini	Referințe
NU SUNT	

Anexa Nr. 1 La Partea I

Teren

Nr cadastral	Suprafața (mp)*	Observații / Referințe
100679	1.424	

* Suprafața este determinată în planul de proiecție Stereo 70.



Date referitoare la teren

Crt	Categorie folosință	Intra vilan	Suprafața (mp)	Tarla	Parcelă	Nr. topo	Observații / Referințe
1	arabil	NU	1.368	111	3317/3	-	
2	arabil	DA	56	111	3317/3	-	

Lungime Segmente

1) Valorile lungimilor segmentelor sunt obținute din proiecție în plan.

Punct început	X / Y	Punct sfârșit	X / Y	Lungime segment (** (m)
1	479.248,115 484.335,345	2	479.243,419 484.327,319	9.299
2	479.243,419 484.327,319	3	479.237,47 484.319,849	9.549
3	479.237,47 484.319,849	4	479.362,837 484.353,871	129.901
4	479.362,837 484.353,871	5	479.359,535 484.364,493	11.123

Punct început	X / Y	Punct sfârşit	X / Y	Lungime segment (** (m)
5	479.359,535 484.364,493	1	479.248,115 484.335,345	115.17

** Lungimile segmentelor sunt determinate în planul de proiecţie Stereo 70 şi sunt rotunjite la 1 milimetru.

*** Distanţa dintre puncte este formată din segmente cumulate ce sunt mai mici decât valoarea 1 milimetru.

**DATE DESPRE IMOBILUL NR. 1703**

Oficiul de Cadastru și Publicitate Imobiliară SIBIU
 Biroul de Cadastru și Publicitate Imobiliară Agnita

A. Partea I. Descrierea imobilului

TEREN Necunoscut

Adresa: Loc. Bruiu, Jud. Sibiu

Nr. Crt	Nr cadastral Nr. topografic	Suprafața* (mp)	Observații / Referințe
A1	100678	813	Sector cadastral:74 Teren neimprejmuit;

B. Partea II. Proprietari și acte

Inscrieri privitoare la dreptul de proprietate și alte drepturi reale		Referințe
8667 / 15/09/2015		
Act Notarial nr. 365, din 20/02/2009 emis de NP Schneider-Chelemen Eleonora-Sonia (incheiere de indreptare a erorii materiale nr. 2827/07.05.2009 NP Schneider-Chelemen Eleonora-Sonia,);		
B3	Intabulare, drept de PROPRIETATE, dobandit prin Conventie, cota actuala 1/1 1) SC AGRORA SRL, CIF:14641510	A1

C. Partea III. SARCINI .

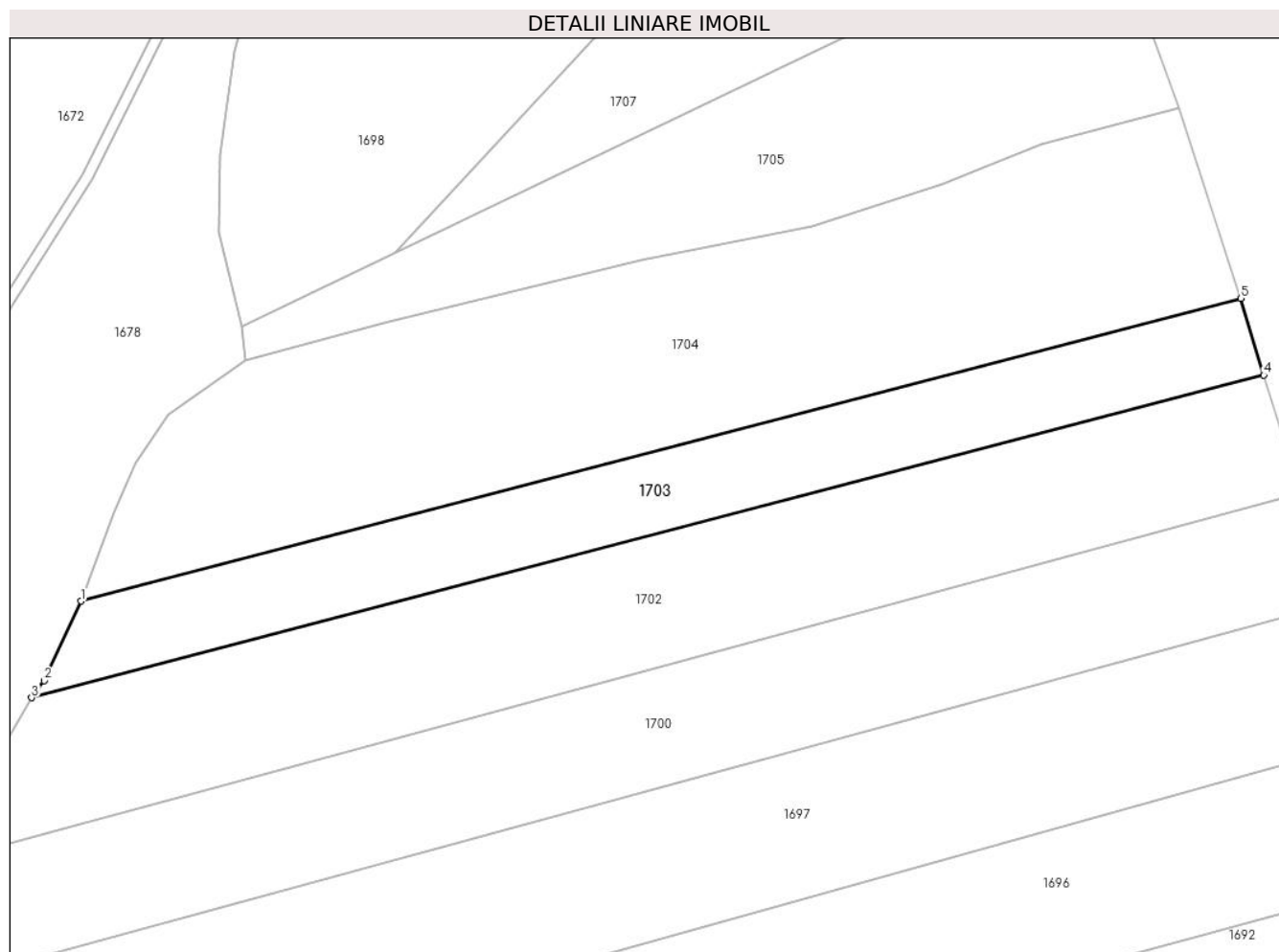
Inscrieri privind dezmembramintele dreptului de proprietate, drepturi reale de garanție și sarcini	Referințe
NU SUNT	

Anexa Nr. 1 La Partea I

Teren

Nr cadastral	Suprafața (mp)*	Observații / Referințe
100678	813	

* Suprafața este determinată în planul de proiecție Stereo 70.



Date referitoare la teren

Crt	Categorie folosință	Intravilan	Suprafața (mp)	Tarla	Parcelă	Nr. topo	Observații / Referințe
1	arabil	DA	29	111	3317/2	-	
2	arabil	NU	784	111	3317/2	-	

Lungime Segmente

1) Valorile lungimilor segmentelor sunt obținute din proiecție în plan.

Punct început	X / Y	Punct sfârșit	X / Y	Lungime segment (** (m)
1	479.252,571 484.344,08	2	479.249,235 484.336,89	7.926
2	479.249,235 484.336,89	3	479.248,115 484.335,345	1.908
3	479.248,115 484.335,345	4	479.359,535 484.364,493	115.17
4	479.359,535 484.364,493	5	479.357,456 484.371,441	7.252

Punct început	X / Y	Punct sfârșit	X / Y	Lungime segment (** (m)
5	479.357,456 484.371,441	1	479.252,571 484.344,08	108.395

** Lungimile segmentelor sunt determinate în planul de proiecție Stereo 70 și sunt rotunjite la 1 milimetru.

*** Distanța dintre puncte este formată din segmente cumulate ce sunt mai mici decât valoarea 1 milimetru.

**DATE DESPRE IMOBILUL NR. 1704**

Oficiul de Cadastru și Publicitate Imobiliară SIBIU
Biroul de Cadastru și Publicitate Imobiliară Agnita

A. Partea I. Descrierea imobilului

TEREN Necunoscut

Adresa: Loc. Bruiu, Jud. Sibiu

Nr. Crt	Nr cadastral Nr. topografic	Suprafața* (mp)	Observații / Referințe
A1	100677	1.729	Sector cadastral:74 Teren neimprejmuit;

B. Partea II. Proprietari și acte

Inscrieri privitoare la dreptul de proprietate și alte drepturi reale		Referințe
2102 / 11/03/2015		
Act Notarial nr. 344, din 10/03/2015 emis de NP BARBU LENUTA (contract de vanzare-cumparare);		
B1	Intabulare, drept de PROPRIETATE, dobandit prin Conventie, cota actuala 1/1 1) SC AGRORA SRL, CIF:14641510	A1

C. Partea III. SARCINI .

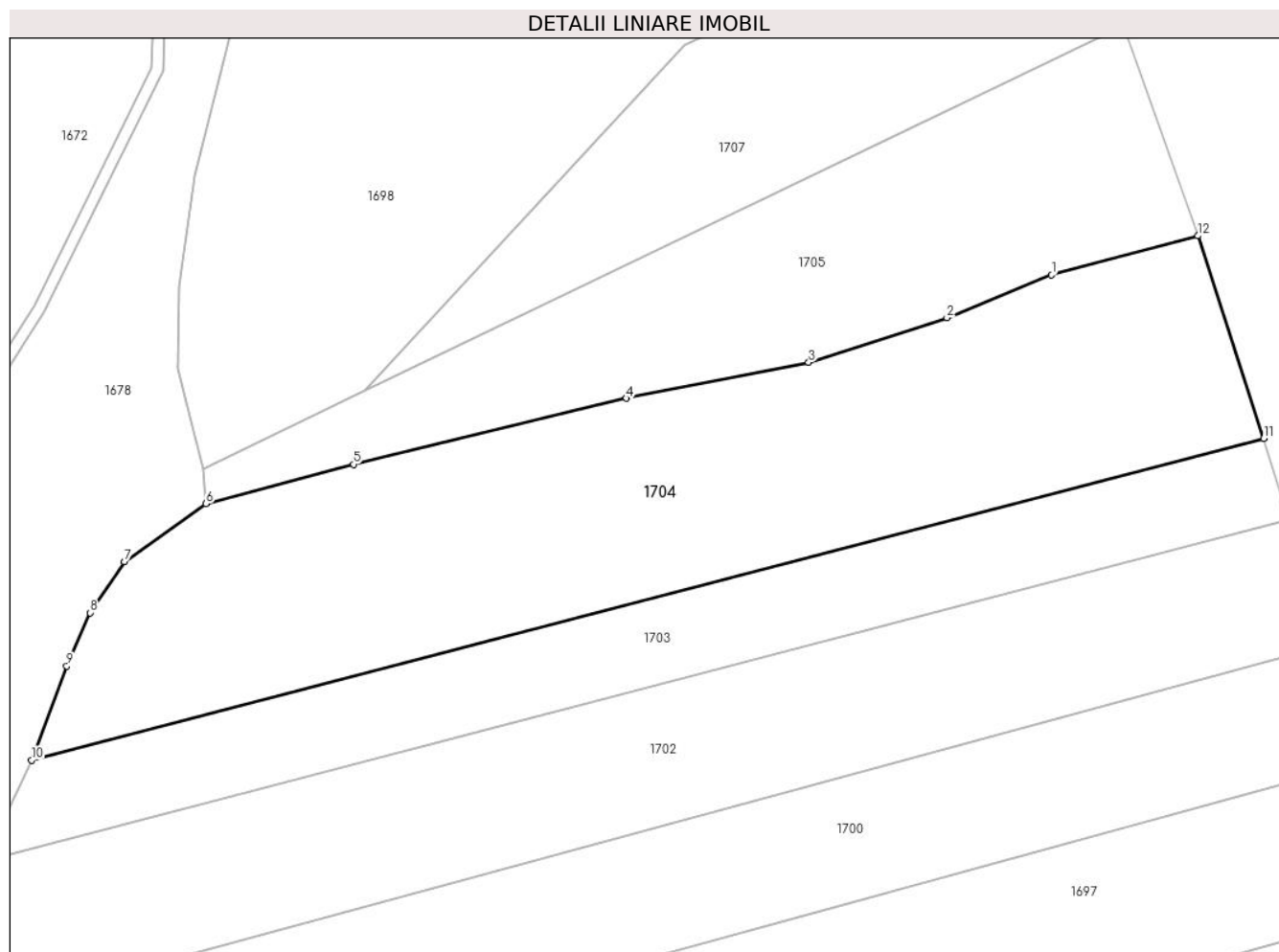
Inscrieri privind dezmembramintele dreptului de proprietate, drepturi reale de garanție și sarcini	Referințe
NU SUNT	

Anexa Nr. 1 La Partea I

Teren

Nr cadastral	Suprafața (mp)*	Observații / Referințe
100677	1.729	

* Suprafața este determinată în planul de proiecție Stereo 70.



Date referitoare la teren

Crt	Categorie folosință	Intravilan	Suprafața (mp)	Tarla	Parcelă	Nr. topo	Observații / Referințe
1	arabil	DA	65	111	3317/1	-	
2	arabil	NU	1.664	111	3317/1	-	

Lungime Segmente

1) Valorile lungimilor segmentelor sunt obținute din proiecție în plan.

Punct început	X / Y	Punct sfârșit	X / Y	Lungime segment (** (m)
1	479.339,4 484.385,344	2	479.330,487 484.381,712	9.625
2	479.330,487 484.381,712	3	479.318,718 484.377,906	12.369
3	479.318,718 484.377,906	4	479.303,209 484.374,864	15.805
4	479.303,209 484.374,864	5	479.279,961 484.369,249	23.916

Punct început	X / Y	Punct sfârșit	X / Y	Lungime segment (** (m)
5	479.279,961 484.369,249	6	479.267,429 484.365,881	12.977
6	479.267,429 484.365,881	7	479.260,457 484.360,963	8.532
7	479.260,457 484.360,963	8	479.257,544 484.356,606	5.241
8	479.257,544 484.356,606	9	479.255,552 484.352,082	4.943
9	479.255,552 484.352,082	10	479.252,571 484.344,08	8.539
10	479.252,571 484.344,08	11	479.357,456 484.371,441	108.395
11	479.357,456 484.371,441	12	479.351,835 484.388,668	18.121
12	479.351,835 484.388,668	1	479.339,4 484.385,344	12.872

** Lungimile segmentelor sunt determinate în planul de proiecție Stereo 70 și sunt rotunjite la 1 milimetru.

*** Distanța dintre puncte este formată din segmente cumulate ce sunt mai mici decât valoarea 1 milimetru.

**DATE DESPRE IMOBILUL NR. 1705**

Oficiul de Cadastru și Publicitate Imobiliară SIBIU
Biroul de Cadastru și Publicitate Imobiliară Agnita

A. Partea I. Descrierea imobilului

TEREN Necunoscut

Adresa: Loc. Bruiu, Jud. Sibiu

Nr. Crt	Nr cadastral Nr. topografic	Suprafața* (mp)	Observații / Referințe
A1	101182	1.000	Sector cadastral:74 Teren neimprejmuit;

B. Partea II. Proprietari și acte

Inscrieri privitoare la dreptul de proprietate și alte drepturi reale	Referințe
4460 / 04/04/2016	
Act Notarial nr. 421, din 04/04/2016 emis de NP Radu Vasile Eugen (contract de vanzare-cumparare);	
B1	A1
Intabulare, drept de PROPRIETATE, dobandit prin Conventie, cota actuala 1/1 1) SC AGRORA SRL, CIF:14641510	

C. Partea III. SARCINI .

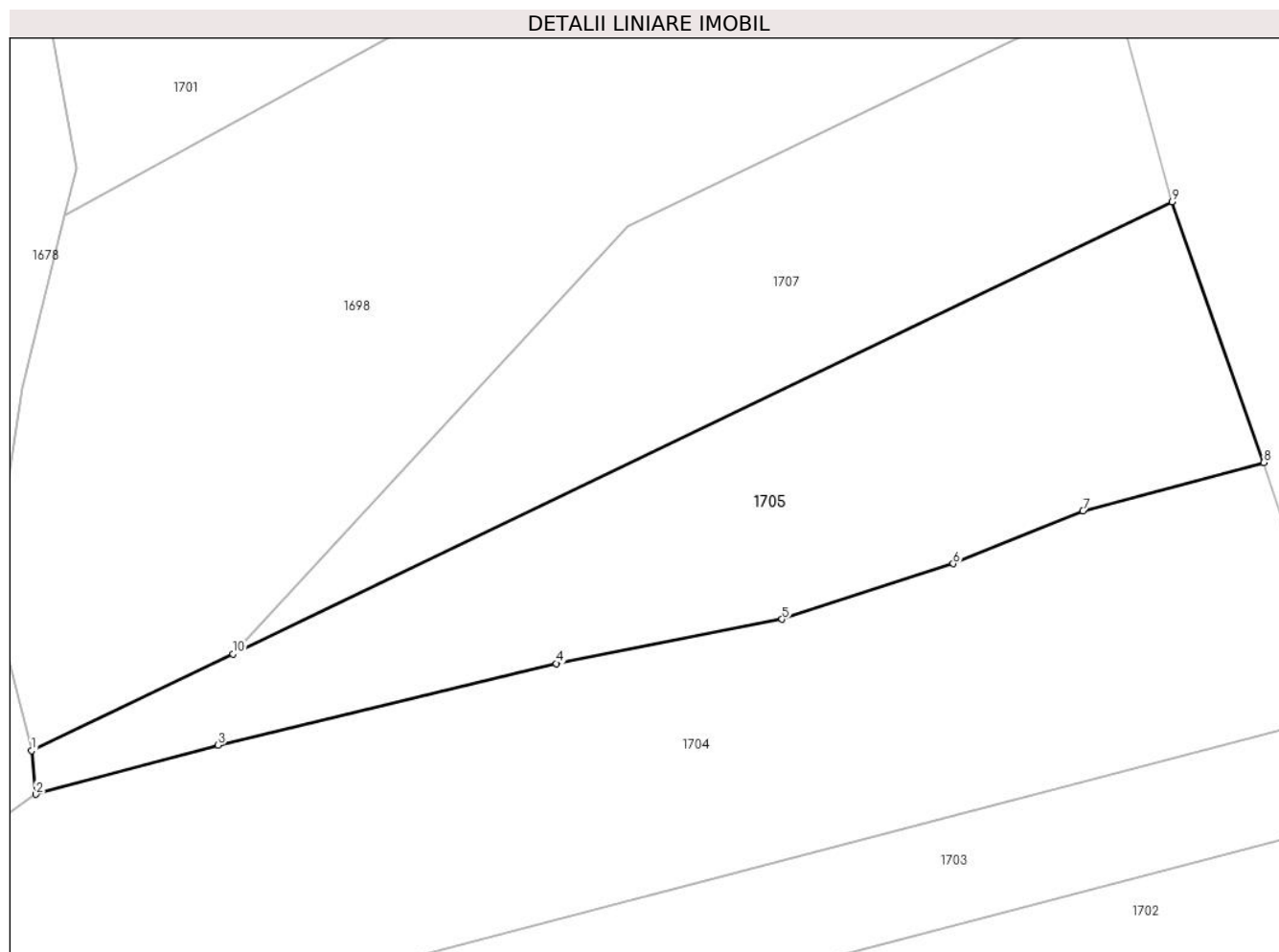
Inscrieri privind dezmembramintele dreptului de proprietate, drepturi reale de garanție și sarcini	Referințe
NU SUNT	

Anexa Nr. 1 La Partea I

Teren

Nr cadastral	Suprafața (mp)*	Observații / Referințe
101182	1.000	

* Suprafața este determinată în planul de proiecție Stereo 70.



Date referitoare la teren

Crt	Categorie folosință	Intra vilan	Suprafața (mp)	Tarla	Parcelă	Nr. topo	Observații / Referințe
1	faneata	DA	45	111	3318	-	
2	faneata	NU	955	111	3318	-	

Lungime Segmente

1) Valorile lungimilor segmentelor sunt obținute din proiecție în plan.

Punct început	X / Y	Punct sfârșit	X / Y	Lungime segment (** (m)
1	479.267,142 484.368,869	2	479.267,429 484.365,881	3.002
2	479.267,429 484.365,881	3	479.279,961 484.369,249	12.977
3	479.279,961 484.369,249	4	479.303,209 484.374,864	23.916
4	479.303,209 484.374,864	5	479.318,718 484.377,906	15.805

Punct început	X / Y	Punct sfârșit	X / Y	Lungime segment (** (m)
5	479.318,718 484.377,906	6	479.330,487 484.381,712	12.369
6	479.330,487 484.381,712	7	479.339,4 484.385,344	9.625
7	479.339,4 484.385,344	8	479.351,835 484.388,668	12.872
8	479.351,835 484.388,668	9	479.345,531 484.406,578	18.987
9	479.345,531 484.406,578	10	479.280,977 484.375,524	71.635
10	479.280,977 484.375,524	1	479.267,142 484.368,869	15.352

** Lungimile segmentelor sunt determinate în planul de proiecție Stereo 70 și sunt rotunjite la 1 milimetru.

*** Distanța dintre puncte este formată din segmente cumulate ce sunt mai mici decât valoarea 1 milimetru.

**DATE DESPRE IMOBILUL NR. 1706**

Oficiul de Cadastru și Publicitate Imobiliară SIBIU
Biroul de Cadastru și Publicitate Imobiliară Agnita

A. Partea I. Descrierea imobilului

TEREN Extravilan

Adresa: Jud. Sibiu

Nr. Crt	Nr cadastral Nr. topografic	Suprafața* (mp)	Observații / Referințe
A1	101122	39.978	Sector cadastral:74 Teren neimprejmuit;

B. Partea II. Proprietari și acte

Inscrieri privitoare la dreptul de proprietate și alte drepturi reale		Referințe
10883 / 24/11/2015		
Act Notarial nr. 1729, din 23/11/2015 emis de NP RADU VASILE EUGEN (act administrativ - adresa nr. 1355/10-12-2015 emis de NP RADU VASILE EUGEN;);		
B1	Intabulare, drept de PROPRIETATEcumparare ca bun propriu, dobandit prin Conventie, cota actuala 1/1 1) KAISER SARAH	A1

C. Partea III. SARCINI .

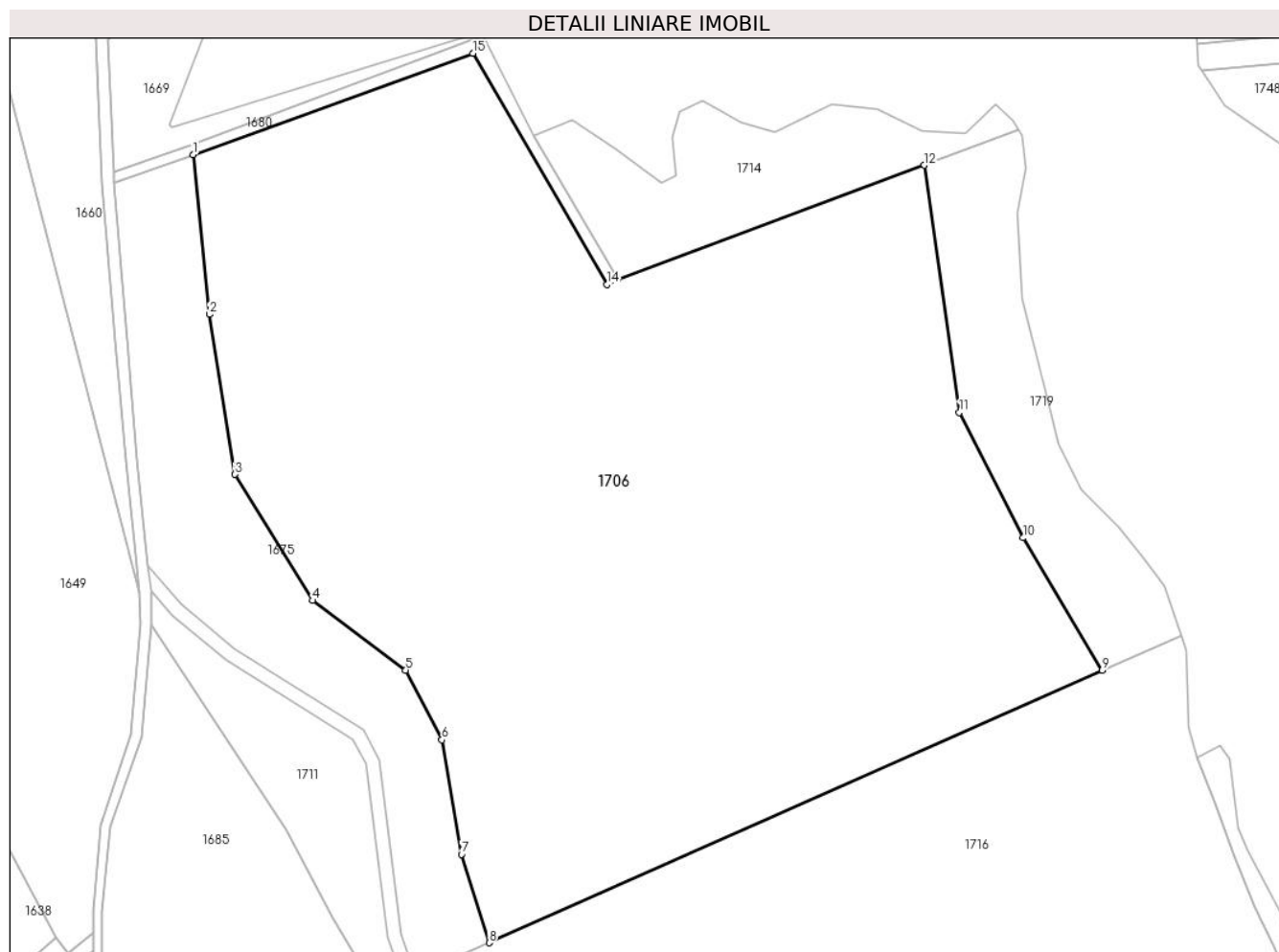
Inscrieri privind dezmembramintele dreptului de proprietate, drepturi reale de garanție și sarcini	Referințe
NU SUNT	

Anexa Nr. 1 La Partea I

Teren

Nr cadastral	Suprafața (mp)*	Observații / Referințe
101122	39.978	

* Suprafața este determinată în planul de proiecție Stereo 70.



Date referitoare la teren

Crt	Categorie folosință	Intra vilan	Suprafața (mp)	Tarla	Parcelă	Nr. topo	Observații / Referințe
1	arabil	NU	39.978	111	3239/1	-	

Lungime Segmente

1) Valorile lungimilor segmentelor sunt obținute din proiecție în plan.

Punct început	X / Y	Punct sfârșit	X / Y	Lungime segment (** (m)
1	479.194,678 484.059,058	2	479.199,539 484.012,193	47.116
2	479.199,539 484.012,193	3	479.206,963 483.965,232	47.544
3	479.206,963 483.965,232	4	479.229,743 483.928,211	43.468
4	479.229,743 483.928,211	5	479.257,099 483.907,799	34.132
5	479.257,099 483.907,799	6	479.267,757 483.887,322	23.085

Punct început	X / Y	Punct sfârșit	X / Y	Lungime segment (** (m)
6	479.267,757 483.887,322	7	479.273,496 483.853,782	34.027
7	479.273,496 483.853,782	8	479.281,648 483.827,8	27.231
8	479.281,648 483.827,8	9	479.461,629 483.907,753	196.941
9	479.461,629 483.907,753	10	479.438,409 483.946,603	45.26
10	479.438,409 483.946,603	11	479.419,667 483.983,402	41.297
11	479.419,667 483.983,402	12	479.409,333 484.055,929	73.26
12	479.409,333 484.055,929	13	479.319,395 484.022,456	95.965
13	479.319,395 484.022,456	14	479.316,163 484.020,879	3.596
14	479.316,163 484.020,879	15	479.276,848 484.088,78	78.462
15	479.276,848 484.088,78	1	479.194,678 484.059,058	87.38

** Lungimile segmentelor sunt determinate în planul de proiecție Stereo 70 și sunt rotunjite la 1 milimetru.

*** Distanța dintre puncte este formată din segmente cumulate ce sunt mai mici decât valoarea 1 milimetru.

**DATE DESPRE IMOBILUL NR. 1707**

Oficiul de Cadastru și Publicitate Imobiliară SIBIU
Biroul de Cadastru și Publicitate Imobiliară Agnita

A. Partea I. Descrierea imobilului

TEREN Necunoscut

Adresa: Loc. Bruiu, Jud. Sibiu

Nr. Crt	Nr cadastral Nr. topografic	Suprafața* (mp)	Observații / Referințe
A1	101183	800	Sector cadastral:74 Teren neimprejmuit;

B. Partea II. Proprietari și acte

Inscrieri privitoare la dreptul de proprietate și alte drepturi reale	Referințe
4457 / 04/04/2016	
Act Notarial nr. 421, din 04/04/2016 emis de NP Radu Vasile Eugen (contract de vanzare-cumparare);	
B1	A1
Intabulare, drept de PROPRIETATE, dobandit prin Conventie, cota actuala 1/1 1) SC AGRORA SRL, CIF:14641510	

C. Partea III. SARCINI .

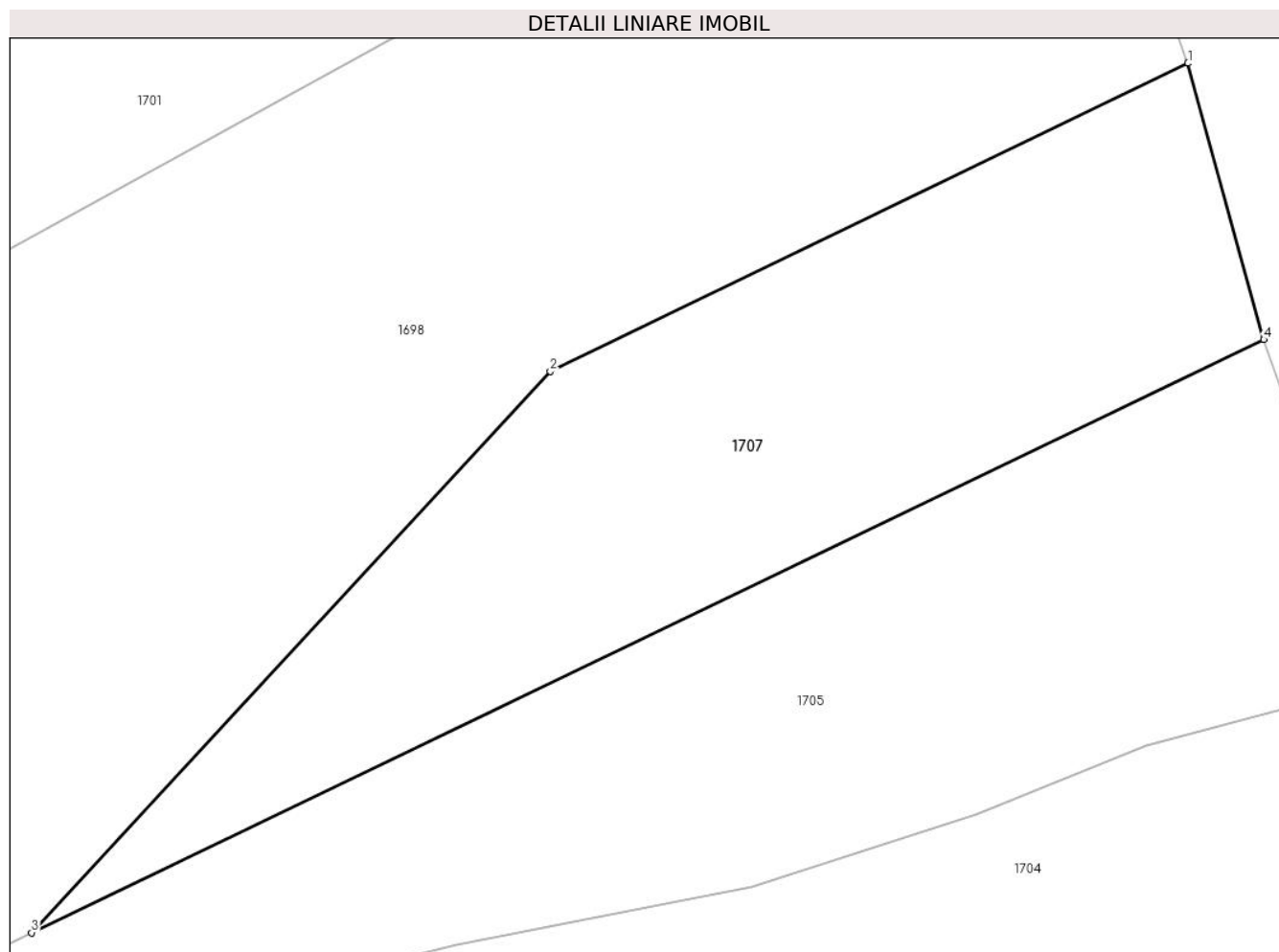
Inscrieri privind dezmembramintele dreptului de proprietate, drepturi reale de garanție și sarcini	Referințe
NU SUNT	

Anexa Nr. 1 La Partea I

Teren

Nr cadastral	Suprafața (mp)*	Observații / Referințe
101183	800	

* Suprafața este determinată în planul de proiecție Stereo 70.



Date referitoare la teren

Crt	Categorie folosință	Intravilan	Suprafața (mp)	Tarla	Parcelă	Nr. topo	Observații / Referințe
1	arabil	DA	20	111	3319/1	-	
2	arabil	NU	780	111	3319/1	-	

Lungime Segmente

1) Valorile lungimilor segmentelor sunt obținute din proiecție în plan.

Punct început	X / Y	Punct sfârșit	X / Y	Lungime segment (** (m))
1	479.341,558 484.421,044	2	479.308,154 484.404,912	37.095
2	479.308,154 484.404,912	3	479.280,977 484.375,524	40.028
3	479.280,977 484.375,524	4	479.345,531 484.406,578	71.635
4	479.345,531 484.406,578	1	479.341,558 484.421,044	15.002

**** Lungimile segmentelor sunt determinate în planul de proiecție Stereo 70 și sunt rotunjite la 1 milimetru.**

***** Distanța dintre puncte este formată din segmente cumulate ce sunt mai mici decât valoarea 1 milimetru.**

**DATE DESPRE IMOBILUL NR. 1708**

Oficiul de Cadastru și Publicitate Imobiliară SIBIU
Biroul de Cadastru și Publicitate Imobiliară Agnita

A. Partea I. Descrierea imobilului

TEREN Extravilan

Adresa: Jud. Sibiu

Nr. Crt	Nr cadastral Nr. topografic	Suprafața* (mp)	Observații / Referințe
A1		4.800	Sector cadastral:74 Teren neimprejmuit;

B. Partea II. Proprietari și acte

Inscrieri privitoare la dreptul de proprietate și alte drepturi reale	Referințe
/	
Act Normativ nr. HG 978, din 19/09/2002 emis de GUVERNUL ROMANIEI (HOTARARE);	
B1	A1
Intabulare, drept de PROPRIETATE, dobandit prin Lege, cota actuala 1/1	
1) COMUNA BRUIU, CIF:4480270, Domeniu public	

C. Partea III. SARCINI .

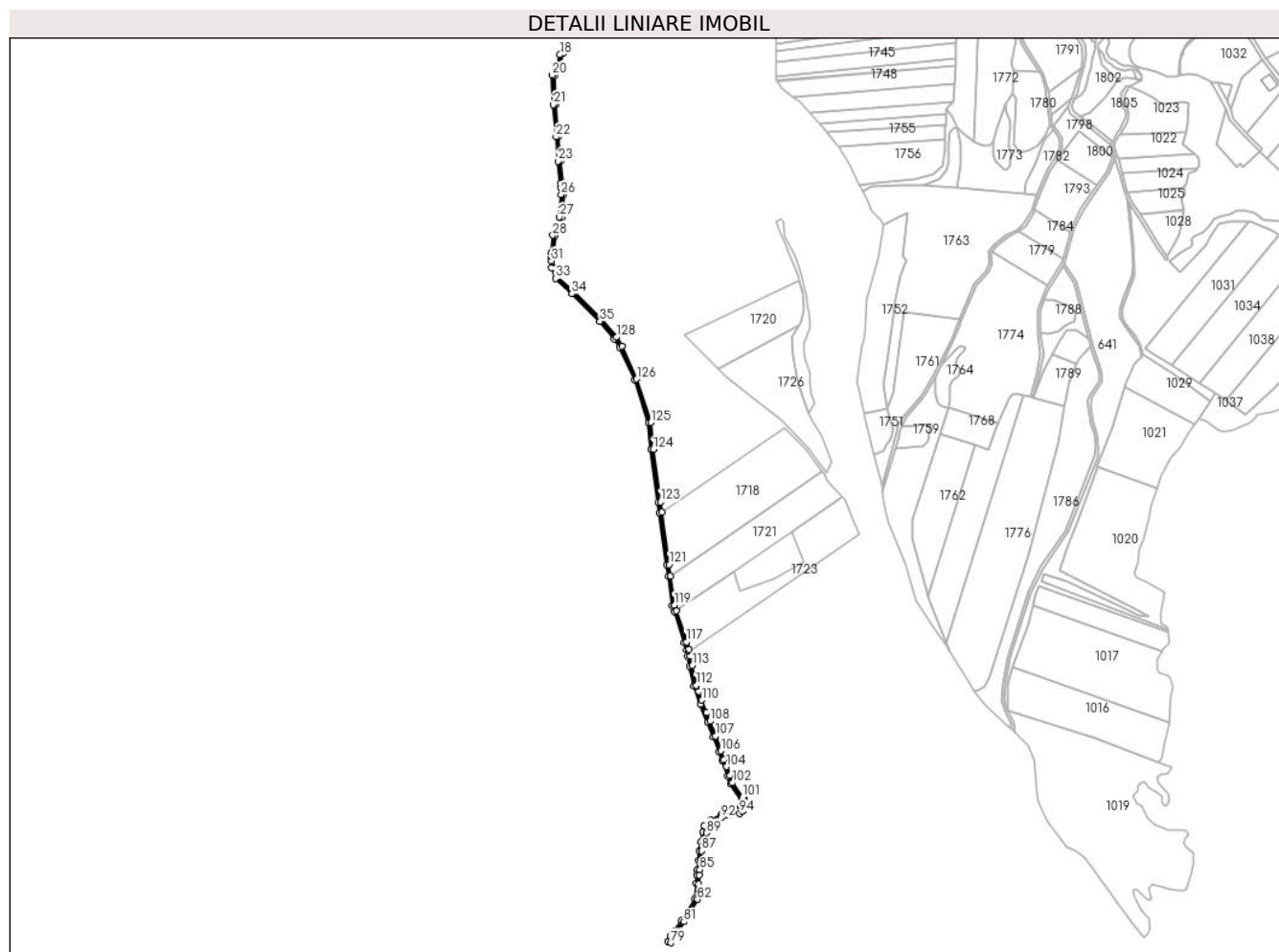
Inscrieri privind dezmembramintele dreptului de proprietate, drepturi reale de garanție și sarcini	Referințe
NU SUNT	

Anexa Nr. 1 La Partea I

Teren

Nr cadastral	Suprafața (mp)*	Observații / Referințe
	4.800	

* Suprafața este determinată în planul de proiecție Stereo 70.



Date referitoare la teren

Crt	Categorie folosință	Intravilan	Suprafața (mp)	Tarla	Parcelă	Nr. topo	Observații / Referințe
1	drum	NU	4.800	111	3251	-	

Lungime Segmente

1) Valorile lungimilor segmentelor sunt obținute din proiecție în plan.

Punct început	X / Y	Punct sfârșit	X / Y	Lungime segment
1	479.237,525 483.740,848	2	479.196,605 483.780,844	57.22
4	479.168,045 483.816,335	5	479.168,045 483.837,156	20.82
7	479.179,721 483.888,183	8	479.182,604 483.921,211	33.15
10	479.181,456 483.938,379	11	479.178,313 483.969,701	31.47
13	479.171,439 484.050,897	14	479.171,303 484.054,029	3.135
16	479.176,139 484.104,866	17	479.181,66 484.124,697	20.58
2	479.196,605 483.780,844	3	479.173,094 483.801,981	31.61
5	479.168,045 483.837,156	6	479.170,254 483.861,841	24.78
8	479.182,604 483.921,211	9	479.182,299 483.931,104	9.898
11	479.178,313 483.969,701	12	479.175,168 484.004,537	34.97
14	479.171,303 484.054,029	15	479.169,627 484.092,62	38.62
17	479.181,66 484.124,697	18	479.177,792 484.122,579	4.41
3	479.173,094 483.801,981	4	479.168,045 483.816,335	15.21
6	479.170,254 483.861,841	7	479.179,721 483.888,183	27.99
9	479.182,299 483.931,104	10	479.181,456 483.938,379	7.324
12	479.175,168 484.004,537	13	479.171,439 484.050,897	46.51
15	479.169,627 484.092,62	16	479.176,139 484.104,866	13.87
18	479.177,792 484.122,579	19	479.173,433 484.106,072	17.07

Punct început	X / Y	Punct sfârșit	X / Y	Lungime segment	Punct început	X / Y	Punct sfârșit	X / Y	Lungime segment	Punct început	X / Y	Punct sfârșit	X / Y	Lungime segment
19	479.173,433 484.106,072	20	479.166,262 484.093,175	14.757	20	479.166,262 484.093,175	21	479.167,838 484.050,65	42.554	21	479.167,838 484.050,65	22	479.171,959 484.004,197	46.635
22	479.171,959 484.004,197	23	479.174,983 483.969,315	35.013	23	479.174,983 483.969,315	24	479.178,285 483.937,949	31.539	24	479.178,285 483.937,949	25	479.178,811 483.930,812	7.156
25	479.178,811 483.930,812	26	479.179,337 483.921,324	9.503	26	479.179,337 483.921,324	27	479.176,582 483.888,968	32.473	27	479.176,582 483.888,968	28	479.167,438 483.862,455	28.046
28	479.167,438 483.862,455	29	479.165,273 483.837,453	25.096	29	479.165,273 483.837,453	30	479.165,313 483.830,626	6.827	30	479.165,313 483.830,626	31	479.165,343 483.825,531	5.095
31	479.165,343 483.825,531	32	479.165,401 483.815,76	9.771	32	479.165,401 483.815,76	33	479.171,067 483.800,181	16.577	33	479.171,067 483.800,181	34	479.194,491 483.778,394	31.99
34	479.194,491 483.778,394	35	479.235,166 483.738,613	56.894	35	479.235,166 483.738,613	36	479.255,982 483.713,628	32.52	36	479.255,982 483.713,628	37	479.263,641 483.701,562	14.292
37	479.263,641 483.701,562	38	479.285,279 483.654,509	51.79	38	479.285,279 483.654,509	39	479.305,509 483.592,413	65.308	39	479.305,509 483.592,413	40	479.308,645 483.553,858	38.682
40	479.308,645 483.553,858	41	479.319,143 483.478,143	76.439	41	479.319,143 483.478,143	42	479.321,259 483.463,303	14.99	42	479.321,259 483.463,303	43	479.331,318 483.387,923	76.048
43	479.331,318 483.387,923	44	479.333,665 483.371,555	16.535	44	479.333,665 483.371,555	45	479.339,368 483.329,315	42.623	45	479.339,368 483.329,315	46	479.342,232 483.320,66	9.117
46	479.342,232 483.320,66	47	479.356,821 483.276,043	46.942	47	479.356,821 483.276,043	48	479.360,312 483.265,238	11.355	48	479.360,312 483.265,238	49	479.362,05 483.256,25	9.154
49	479.362,05 483.256,25	50	479.364,456 483.242,087	14.366	50	479.364,456 483.242,087	51	479.370,212 483.213,314	29.343	51	479.370,212 483.213,314	52	479.380,101 483.187,246	27.881
52	479.380,101 483.187,246	53	479.390,473 483.161,409	27.841	53	479.390,473 483.161,409	54	479.398,602 483.140,504	22.43	54	479.398,602 483.140,504	55	479.406,7 483.119,012	22.967
55	479.406,7 483.119,012	56	479.411,433 483.106,461	13.414	56	479.411,433 483.106,461	57	479.419,453 483.083,848	23.993	57	479.419,453 483.083,848	58	479.423,513 483.072,336	12.207
58	479.423,513 483.072,336	59	479.438,784 483.050,093	26.981	59	479.438,784 483.050,093	60	479.438,489 483.038,518	11.579	60	479.438,489 483.038,518	61	479.437,878 483.035,769	2.816
61	479.437,878 483.035,769	62	479.435,097 483.033,915	3.342	62	479.435,097 483.033,915	63	479.420,196 483.032,33	14.985	63	479.420,196 483.032,33	64	479.410,643 483.029,464	9.974
64	479.410,643 483.029,464	65	479.394,425 483.020,242	18.657	65	479.394,425 483.020,242	66	479.385,6 483.012,798	11.545	66	479.385,6 483.012,798	67	479.383,309 483.002,669	10.385
67	479.383,309 483.002,669	68	479.380,593 482.988,806	14.127	68	479.380,593 482.988,806	69	479.378,371 482.976,472	12.533	69	479.378,371 482.976,472	70	479.377,059 482.962,631	13.903
70	479.377,059 482.962,631	71	479.375,907 482.949,446	13.235	71	479.375,907 482.949,446	72	479.374,983 482.941,66	7.841	72	479.374,983 482.941,66	73	479.373,832 482.928,77	12.941
73	479.373,832 482.928,77	74	479.371,861 482.907,534	21.327	74	479.371,861 482.907,534	75	479.352,801 482.876,437	36.473	75	479.352,801 482.876,437	76	479.341,545 482.860,613	19.419
76	479.341,545 482.860,613	77	479.336,195 482.853,628	8.798	77	479.336,195 482.853,628	78	479.332,898 482.845,627	8.654	78	479.332,898 482.845,627	79	479.336,973 482.843,839	4.45
79	479.336,973 482.843,839	80	479.344,685 482.858,687	16.731	80	479.344,685 482.858,687	81	479.356,122 482.874,201	19.274	81	479.356,122 482.874,201	82	479.375,77 482.906,258	37.599
82	479.375,77 482.906,258	83	479.377,577 482.928,466	22.281	83	479.377,577 482.928,466	84	479.378,622 482.941,321	12.897	84	479.378,622 482.941,321	85	479.379,318 482.949,136	7.846
85	479.379,318 482.949,136	86	479.380,549 482.962,305	13.226	86	479.380,549 482.962,305	87	479.381,83 482.976,014	13.769	87	479.381,83 482.976,014	88	479.384,075 482.987,788	11.986
88	479.384,075 482.987,788	89	479.388,867 483.002,001	14.999	89	479.388,867 483.002,001	90	479.391,984 483.010,339	8.902	90	479.391,984 483.010,339	91	479.398,607 483.016,277	8.895
91	479.398,607 483.016,277	92	479.409,333 483.023,525	12.945	92	479.409,333 483.023,525	93	479.420,924 483.027,767	12.343	93	479.420,924 483.027,767	94	479.436,707 483.030,253	15.978
94	479.436,707 483.030,253	95	479.441,171 483.033,498	5.519	95	479.441,171 483.033,498	96	479.441,529 483.034,808	1.358	96	479.441,529 483.034,808	97	479.442,482 483.038,286	3.606
97	479.442,482 483.038,286	98	479.442,624 483.042,099	3.816	98	479.442,624 483.042,099	99	479.442,57 483.047,431	5.332	99	479.442,57 483.047,431	100	479.442,394 483.051,256	3.829
100	479.442,394 483.051,256	101	479.440,983 483.053,369	2.541	101	479.440,983 483.053,369	102	479.426,293 483.074,117	25.422	102	479.426,293 483.074,117	103	479.422,361 483.084,908	11.485
103	479.422,361 483.084,908	104	479.417,785 483.097,463	13.363	104	479.417,785 483.097,463	105	479.414,147 483.107,443	10.622	105	479.414,147 483.107,443	106	479.409,551 483.120,051	13.42
106	479.409,551 483.120,051	107	479.401,708 483.141,566	22.9	107	479.401,708 483.141,566	108	479.393,676 483.162,739	22.645	108	479.393,676 483.162,739	109	479.388,907 483.175,309	13.444
109	479.388,907 483.175,309	110	479.382,124 483.193,19	19.124	110	479.382,124 483.193,19	111	479.377,348 483.205,778	13.464	111	479.377,348 483.205,778	112	479.374,064 483.214,437	9.261
112	479.374,064 483.214,437	113	479.368,149 483.242,901	29.072	113	479.368,149 483.242,901	114	479.365,203 483.257,082	14.484	114	479.365,203 483.257,082	115	479.363,874 483.263,476	6.531
115	479.363,874 483.263,476	116	479.363,294 483.266,266	2.85	116	479.363,294 483.266,266	117	479.359,798 483.277,028	11.316	117	479.359,798 483.277,028	118	479.345,258 483.321,781	47.056

Punct început	X / Y	Punct sfârșit	X / Y	Lungime segment	Punct început	X / Y	Punct sfârșit	X / Y	Lungime segment	Punct început	X / Y	Punct sfârșit	X / Y	Lungime segment
118	479.345,258 483.321,781	119	479.342,538 483.330,152	8.802	119	479.342,538 483.330,152	120	479.336,902 483.372,027	42.253	120	479.336,902 483.372,027	121	479.334,695 483.388,422	16.543
121	479.334,695 483.388,422	122	479.324,315 483.463,849	76.138	122	479.324,315 483.463,849	123	479.322,29 483.478,569	14.859	123	479.322,29 483.478,569	124	479.311,867 483.554,308	76.453
124	479.311,867 483.554,308	125	479.308,626 483.593,095	38.922	125	479.308,626 483.593,095	126	479.288,284 483.655,63	65.76	126	479.288,284 483.655,63	127	479.266,705 483.702,995	52.049
127	479.266,705 483.702,995	128	479.258,827 483.715,611	14.874	128	479.258,827 483.715,611	1	479.237,525 483.740,848	33.025					

** Lungimile segmentelor sunt determinate în planul de proiecție Stereo 70 și sunt rotunjite la 1 milimetru.

*** Distanța dintre puncte este formată din segmente cumulate ce sunt mai mici decât valoarea 1 milimetru.

**DATE DESPRE IMOBILUL NR. 1709**

Oficiul de Cadastru și Publicitate Imobiliară SIBIU
Biroul de Cadastru și Publicitate Imobiliară Agnita

A. Partea I. Descrierea imobilului

TEREN Extravilan

Adresa: Jud. Sibiu

Nr. Crt	Nr cadastral Nr. topografic	Suprafața* (mp)	Observații / Referințe
A1	100690	808	Sector cadastral:74 Teren neimprejmuit;

B. Partea II. Proprietari și acte

Inscrieri privitoare la dreptul de proprietate și alte drepturi reale		Referințe
/		
Act Administrativ nr. 14/25, din 01/03/1994 emis de CJPSDPAT SIBIU (titlu de proprietate);		
B1	Intabulare, drept de PROPRIETATE, dobandit prin Reconstituire, cota actuala 1/1 1) GHERGHEL AURORA	A1

C. Partea III. SARCINI .

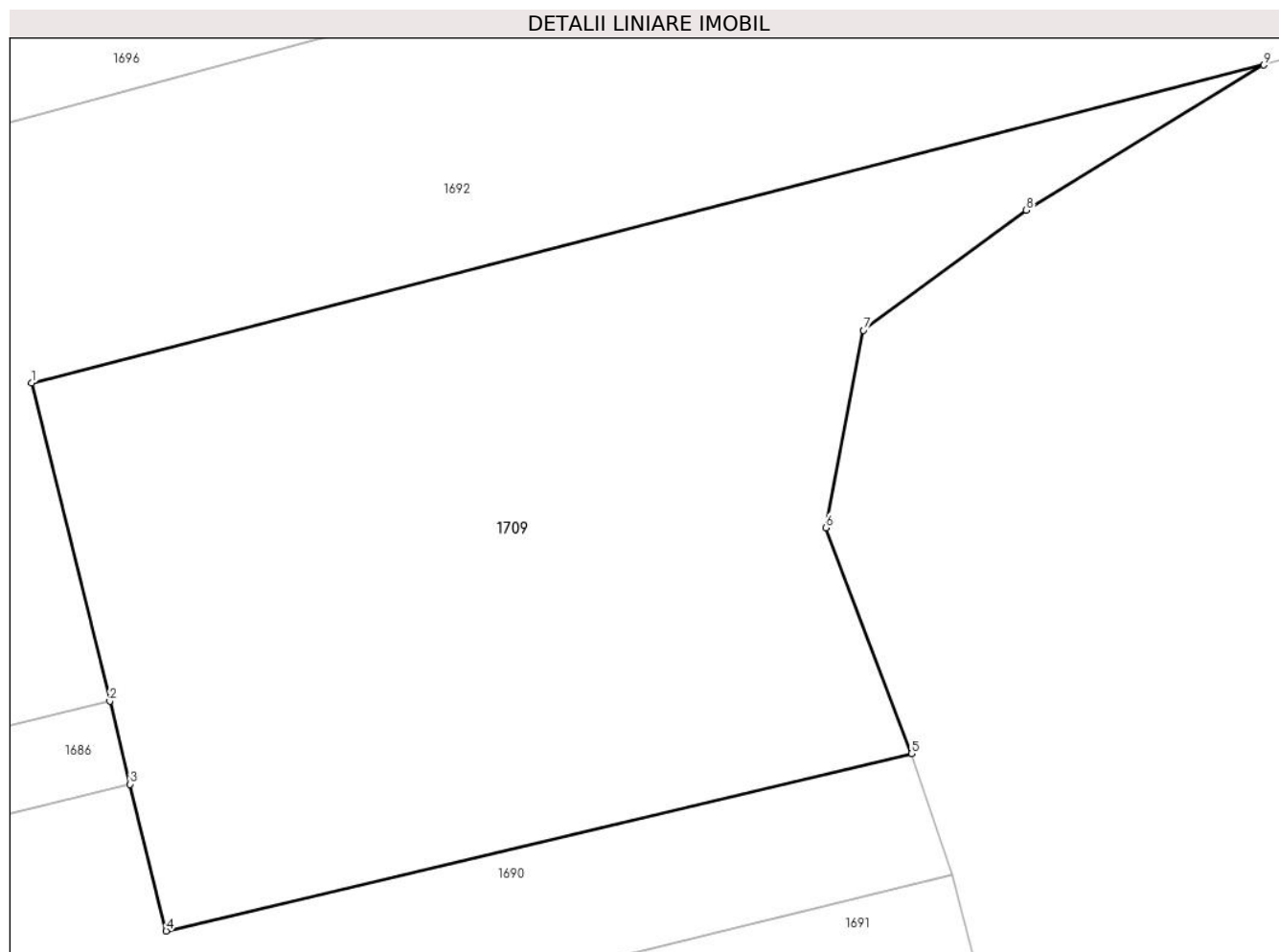
Inscrieri privind dezmembramintele dreptului de proprietate, drepturi reale de garanție și sarcini	Referințe
NU SUNT	

Anexa Nr. 1 La Partea I

Teren

Nr cadastral	Suprafața (mp)*	Observații / Referințe
100690	808	

* Suprafața este determinată în planul de proiecție Stereo 70.



Date referitoare la teren

Crt	Categorie folosință	Intra vilan	Suprafața (mp)	Tarla	Parcelă	Nr. topo	Observații / Referințe
1	arabil	NU	808	111	3317/14	-	

Lungime Segmente

1) Valorile lungimilor segmentelor sunt obținute din proiecție în plan.

Punct început	X / Y	Punct sfârșit	X / Y	Lungime segment (** (m)
1	479.307,398 484.290,367	2	479.310,611 484.277,286	13.47
2	479.310,611 484.277,286	3	479.311,45 484.273,871	3.517
3	479.311,45 484.273,871	4	479.312,93 484.267,845	6.205
4	479.312,93 484.267,845	5	479.343,579 484.275,126	31.502
5	479.343,579 484.275,126	6	479.340,05 484.284,41	9.932

Punct început	X / Y	Punct sfârșit	X / Y	Lungime segment (** (m)
6	479.340,05 484.284,41	7	479.341,599 484.292,522	8.259
7	479.341,599 484.292,522	8	479.348,299 484.297,457	8.321
8	479.348,299 484.297,457	9	479.358,058 484.303,419	11.436
9	479.358,058 484.303,419	1	479.307,398 484.290,367	52.314

** Lungimile segmentelor sunt determinate în planul de proiecție Stereo 70 și sunt rotunjite la 1 milimetru.

*** Distanța dintre puncte este formată din segmente cumulate ce sunt mai mici decât valoarea 1 milimetru.

**DATE DESPRE IMOBILUL NR. 1710**

Oficiul de Cadastru și Publicitate Imobiliară SIBIU
Biroul de Cadastru și Publicitate Imobiliară Agnita

A. Partea I. Descrierea imobilului

TEREN Extravilan

Adresa: Jud. Sibiu

Nr. Crt	Nr cadastral Nr. topografic	Suprafața* (mp)	Observații / Referințe
A1		11.578	Sector cadastral:74 Teren neimprejmuit;

B. Partea II. Proprietari și acte

Inscrieri privitoare la dreptul de proprietate și alte drepturi reale		Referințe
/		
Act Normativ nr. Legea 7, din 13/03/1997 emis de PARLAMENTUL ROMANIEI (CONFORM ART. 13 ALIN. 15);		
B1	Inscrierea provizorie, drept de PROPRIETATE, dobandit prin Lege, cota actuala 1/1 1) COMUNA BRUIU , CIF:4480270, Proprietar neidentificat	A1

C. Partea III. SARCINI .

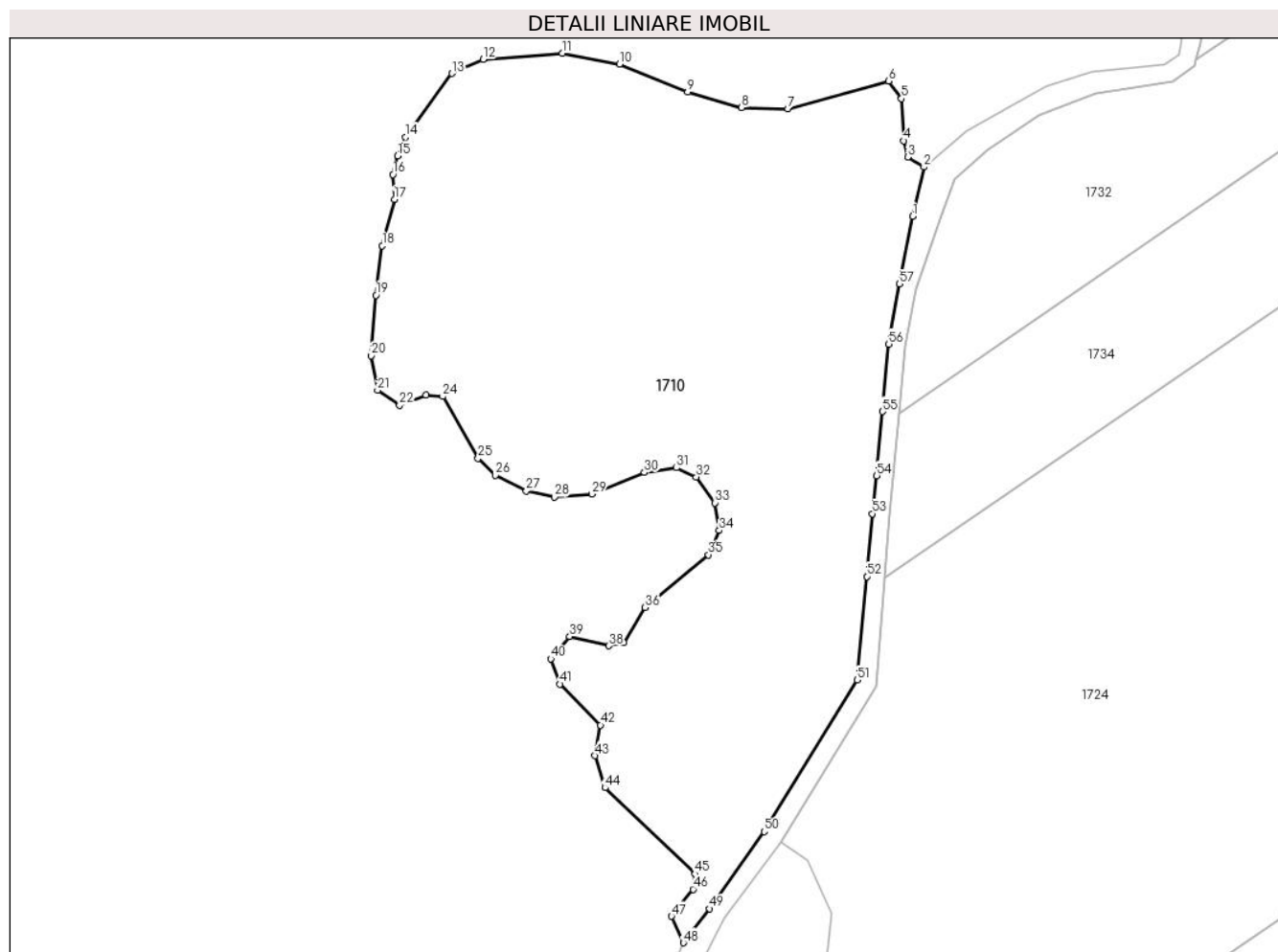
Inscrieri privind dezmembramintele dreptului de proprietate, drepturi reale de garanție și sarcini	Referințe
NU SUNT	

Anexa Nr. 1 La Partea I

Teren

Nr cadastral	Suprafața (mp)*	Observații / Referințe
	11.578	

* Suprafața este determinată în planul de proiecție Stereo 70.



Date referitoare la teren

Crt	Categorie folosință	Intravilan	Suprafața (mp)	Tarla	Parcelă	Nr. topo	Observații / Referințe
1	faneata	NU	11.578	111	3252	-	

Lungime Segmente

1) Valorile lungimilor segmentelor sunt obținute din proiecție în plan.

Punct început	X / Y	Punct sfârșit	X / Y	Lungime segment	Punct început	X / Y	Punct sfârșit	X / Y	Lungime segment	Punct început	X / Y	Punct sfârșit	X / Y	Lungime segment
1	479.383,309 483.002,669	2	479.385,6 483.012,798	10.385	2	479.385,6 483.012,798	3	479.382,247 483.014,819	3.915	3	479.382,247 483.014,819	4	479.381,448 483.018,175	3.45
4	479.381,448 483.018,175	5	479.380,992 483.026,842	8.679	5	479.380,992 483.026,842	6	479.378,37 483.030,448	4.458	6	479.378,37 483.030,448	7	479.357,659 483.024,712	21.491
7	479.357,659 483.024,712	8	479.348,173 483.025,029	9.491	8	479.348,173 483.025,029	9	479.337,085 483.028,197	11.532	9	479.337,085 483.028,197	10	479.323,109 483.033,914	15.1
10	479.323,109 483.033,914	11	479.311,329 483.036,143	11.989	11	479.311,329 483.036,143	12	479.295,093 483.034,87	16.286	12	479.295,093 483.034,87	13	479.288,687 483.031,987	7.025
13	479.288,687 483.031,987	14	479.279,13 483.018,926	16.184	14	479.279,13 483.018,926	15	479.277,532 483.015,09	4.156	15	479.277,532 483.015,09	16	479.276,572 483.011,249	3.959
16	479.276,572 483.011,249	17	479.276,889 483.006,17	5.089	17	479.276,889 483.006,17	18	479.274,352 482.996,658	9.845	18	479.274,352 482.996,658	19	479.273,081 482.986,485	10.252

Punct început	X / Y	Punct sfârșit	X / Y	Lungime segment	Punct început	X / Y	Punct sfârșit	X / Y	Lungime segment	Punct început	X / Y	Punct sfârșit	X / Y	Lungime segment
19	479.273,081 482.986,485	20	479.272,127 482.974,081	12.441	20	479.272,127 482.974,081	21	479.273,41 482.967,021	7.176	21	479.273,41 482.967,021	22	479.277,897 482.963,909	5.461
22	479.277,897 482.963,909	23	479.283,401 482.966,007	5.89	23	479.283,401 482.966,007	24	479.286,788 482.965,7	3.401	24	479.286,788 482.965,7	25	479.294,063 482.953,047	14.595
25	479.294,063 482.953,047	26	479.297,585 482.949,525	4.981	26	479.297,585 482.949,525	27	479.303,971 482.946,332	7.14	27	479.303,971 482.946,332	28	479.309,724 482.945,054	5.893
28	479.309,724 482.945,054	29	479.317,387 482.945,692	7.69	29	479.317,387 482.945,692	30	479.328,186 482.950,139	11.679	30	479.328,186 482.950,139	31	479.334,795 482.951,083	6.676
31	479.334,795 482.951,083	32	479.338,85 482.949,211	4.466	32	479.338,85 482.949,211	33	479.342,62 482.943,871	6.537	33	479.342,62 482.943,871	34	479.343,56 482.938,229	5.72
34	479.343,56 482.938,229	35	479.341,368 482.933,218	5.469	35	479.341,368 482.933,218	36	479.328,358 482.922,429	16.902	36	479.328,358 482.922,429	37	479.323,933 482.915,159	8.511
37	479.323,933 482.915,159	38	479.320,849 482.914,543	3.145	38	479.320,849 482.914,543	39	479.312,858 482.916,461	8.218	39	479.312,858 482.916,461	40	479.308,937 482.911,887	6.025
40	479.308,937 482.911,887	41	479.310,882 482.906,701	5.539	41	479.310,882 482.906,701	42	479.319,171 482.898,291	11.808	42	479.319,171 482.898,291	43	479.318,088 482.892,021	6.363
43	479.318,088 482.892,021	44	479.320,087 482.885,429	6.888	44	479.320,087 482.885,429	45	479.338,616 482.867,756	25.606	45	479.338,616 482.867,756	46	479.338,174 482.864,609	3.178
46	479.338,174 482.864,609	47	479.333,757 482.859,062	7.091	47	479.333,757 482.859,062	48	479.336,195 482.853,628	5.956	48	479.336,195 482.853,628	49	479.341,545 482.860,613	8.798
49	479.341,545 482.860,613	50	479.352,801 482.876,437	19.419	50	479.352,801 482.876,437	51	479.371,861 482.907,534	36.473	51	479.371,861 482.907,534	52	479.373,832 482.928,77	21.327
52	479.373,832 482.928,77	53	479.374,983 482.941,66	12.941	53	479.374,983 482.941,66	54	479.375,907 482.949,446	7.841	54	479.375,907 482.949,446	55	479.377,059 482.962,631	13.235
55	479.377,059 482.962,631	56	479.378,371 482.976,472	13.903	56	479.378,371 482.976,472	57	479.380,593 482.988,806	12.533	57	479.380,593 482.988,806	1	479.383,309 483.002,669	14.127

** Lungimile segmentelor sunt determinate în planul de proiecție Stereo 70 și sunt rotunjite la 1 milimetru.

*** Distanța dintre puncte este formată din segmente cumulate ce sunt mai mici decât valoarea 1 milimetru.

**DATE DESPRE IMOBILUL NR. 1711**

Oficiul de Cadastru și Publicitate Imobiliară SIBIU
Biroul de Cadastru și Publicitate Imobiliară Agnita

A. Partea I. Descrierea imobilului

TEREN Extravilan

Adresa: Jud. Sibiu

Nr. Crt	Nr cadastral Nr. topografic	Suprafața* (mp)	Observații / Referințe
A1	102031	20.000	Sector cadastral:74 Teren neimprejmuit;

B. Partea II. Proprietari și acte

Inscrieri privitoare la dreptul de proprietate și alte drepturi reale	Referințe
12270 / 21/10/2022	
Act Notarial nr. 2295, din 19/10/2022 emis de NP Popa Cornelia (contract de vanzare-cumparare);	
B1	A1
Intabulare, drept de PROPRIETATE, dobandit prin Conventie, cota actuala 1/1	
1) SC DEMENTOR STUDIO SRL, CIF:18867863	

C. Partea III. SARCINI .

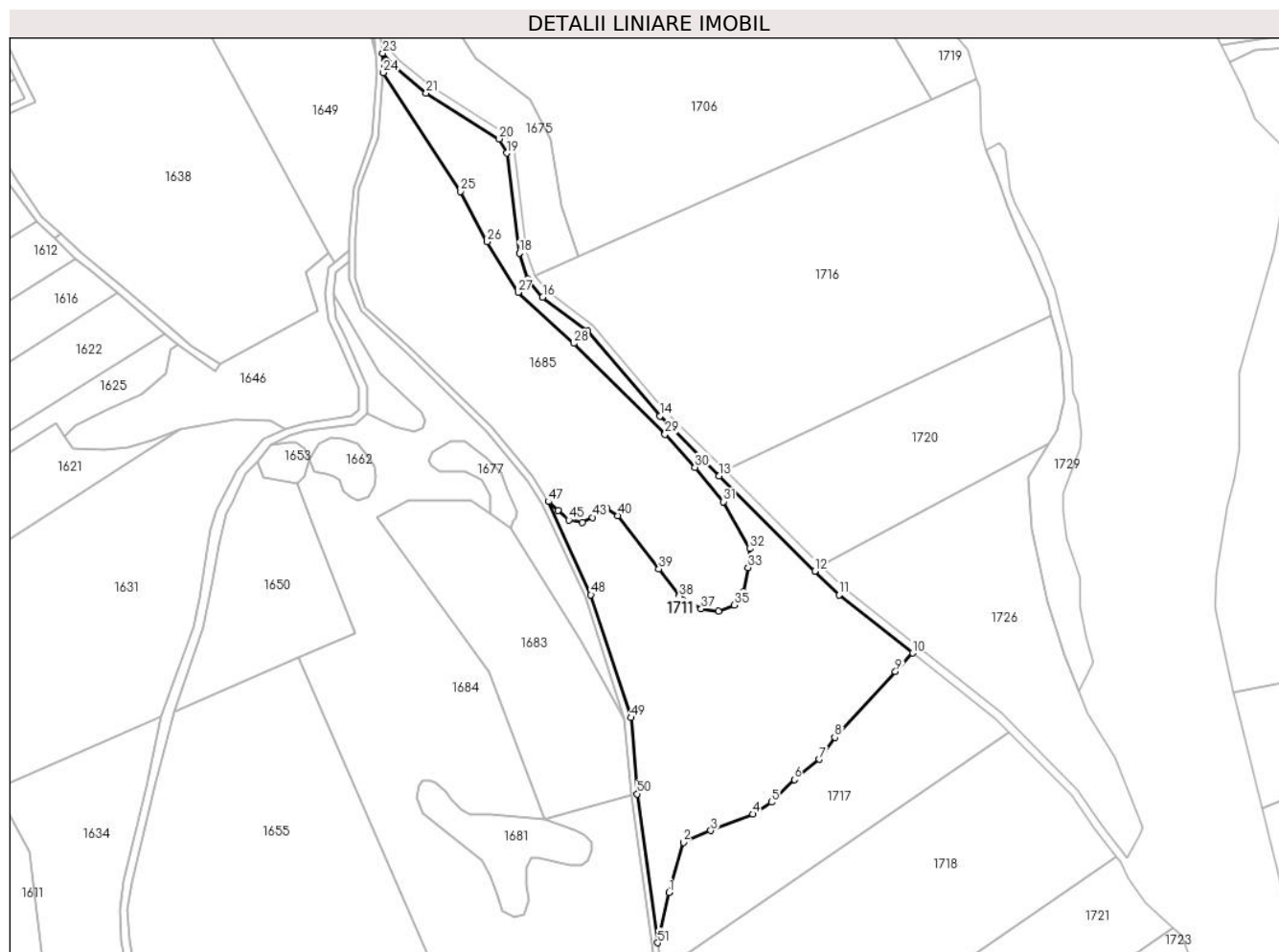
Inscrieri privind dezmembramintele dreptului de proprietate, drepturi reale de garanție și sarcini	Referințe
NU SUNT	

Anexa Nr. 1 La Partea I

Teren

Nr cadastral	Suprafața (mp)*	Observații / Referințe
102031	20.000	

* Suprafața este determinată în planul de proiecție Stereo 70.



Date referitoare la teren

Crt	Categorie folosință	Intravilan	Suprafața (mp)	Tarla	Parcelă	Nr. topo	Observații / Referințe
1	faneata	NU	20.000	111	3249/1	-	

Lungime Segmente

1) Valorile lungimilor segmentelor sunt obținute din proiecție în plan.

Punct început	X / Y	Punct sfârșit	X / Y	Lungime segment
1	479.328,172 483.504,108	2	479.335,351 483.529,603	26.486
4	479.370,7 483.544,04	5	479.380,274 483.550,062	11.31
7	479.404,59 483.571,9	8	479.412,466 483.583,045	13.647
10	479.452,104 483.625,989	11	479.414,649 483.655,495	47.681
13	479.353,737 483.716,104	14	479.323,416 483.746,536	42.959
16	479.263,738 483.806,973	17	479.256,362 483.816,185	11.801

Punct început	X / Y	Punct sfârșit	X / Y	Lungime segment
2	479.335,351 483.529,603	3	479.349,34 483.535,685	15.254
5	479.380,274 483.550,062	6	479.391,857 483.561,514	16.288
8	479.412,466 483.583,045	9	479.443,353 483.616,475	45.515
11	479.414,649 483.655,495	12	479.402,281 483.667,64	17.334
14	479.323,416 483.746,536	15	479.286,777 483.789,761	56.664
17	479.256,362 483.816,185	18	479.251,811 483.829,329	13.91

Punct început	X / Y	Punct sfârșit	X / Y	Lungime segment
3	479.349,34 483.535,685	4	479.370,7 483.544,04	22.936
6	479.391,857 483.561,514	7	479.404,59 483.571,9	16.432
9	479.443,353 483.616,475	10	479.452,104 483.625,989	12.927
12	479.402,281 483.667,64	13	479.353,737 483.716,104	68.595
15	479.286,777 483.789,761	16	479.263,738 483.806,973	28.758
18	479.251,811 483.829,329	19	479.245,375 483.880,28	51.356

Punct început	X / Y	Punct sfârșit	X / Y	Lungime segment	Punct început	X / Y	Punct sfârșit	X / Y	Lungime segment	Punct început	X / Y	Punct sfârșit	X / Y	Lungime segment
19	479.245,375 483.880,28	20	479.241,619 483.887,583	8.212	20	479.241,619 483.887,583	21	479.204,419 483.910,856	43.88	21	479.204,419 483.910,856	22	479.188,406 483.924,084	20.77
22	479.188,406 483.924,084	23	479.182,299 483.931,104	9.305	23	479.182,299 483.931,104	24	479.182,604 483.921,211	9.898	24	479.182,604 483.921,211	25	479.221,947 483.860,804	72.089
25	479.221,947 483.860,804	26	479.235,494 483.835,201	28.966	26	479.235,494 483.835,201	27	479.251,195 483.809,482	30.133	27	479.251,195 483.809,482	28	479.279,593 483.783,493	38.495
28	479.279,593 483.783,493	29	479.326,018 483.737,208	65.556	29	479.326,018 483.737,208	30	479.341,324 483.720,493	22.664	30	479.341,324 483.720,493	31	479.355,819 483.702,971	22.74
31	479.355,819 483.702,971	32	479.369,297 483.679,038	27.467	32	479.369,297 483.679,038	33	479.368,252 483.669,406	9.689	33	479.368,252 483.669,406	34	479.365,786 483.657,052	12.598
34	479.365,786 483.657,052	35	479.361,212 483.650,465	8.019	35	479.361,212 483.650,465	36	479.353,28 483.647,368	8.515	36	479.353,28 483.647,368	37	479.344,443 483.648,49	8.908
37	479.344,443 483.648,49	38	479.333,311 483.654,832	12.812	38	479.333,311 483.654,832	39	479.322,858 483.668,649	17.326	39	479.322,858 483.668,649	40	479.301,983 483.695,916	34.34
40	479.301,983 483.695,916	41	479.296,612 483.699,44	6.424	41	479.296,612 483.699,44	42	479.292,207 483.698,543	4.495	42	479.292,207 483.698,543	43	479.289,177 483.695,003	4.66
43	479.289,177 483.695,003	44	479.283,86 483.692,376	5.931	44	479.283,86 483.692,376	45	479.277,097 483.693,716	6.894	45	479.277,097 483.693,716	46	479.271,547 483.698,54	7.353
46	479.271,547 483.698,54	47	479.266,705 483.702,995	6.58	47	479.266,705 483.702,995	48	479.288,284 483.655,63	52.049	48	479.288,284 483.655,63	49	479.308,626 483.593,095	65.76
49	479.308,626 483.593,095	50	479.311,867 483.554,308	38.922	50	479.311,867 483.554,308	51	479.322,29 483.478,569	76.453	51	479.322,29 483.478,569	1	479.328,172 483.504,108	26.208

** Lungimile segmentelor sunt determinate în planul de proiecție Stereo 70 și sunt rotunjite la 1 milimetru.

*** Distanța dintre puncte este formată din segmente cumulate ce sunt mai mici decât valoarea 1 milimetru.

**DATE DESPRE IMOBILUL NR. 1712**

Oficiul de Cadastru și Publicitate Imobiliară SIBIU
Biroul de Cadastru și Publicitate Imobiliară Agnita

A. Partea I. Descrierea imobilului

TEREN Extravilan

Adresa: Jud. Sibiu

Nr. Crt	Nr cadastral Nr. topografic	Suprafața* (mp)	Observații / Referințe
A1		11.937	Sector cadastral:74 Teren neimprejmuit;

B. Partea II. Proprietari și acte

Inscrieri privitoare la dreptul de proprietate și alte drepturi reale		Referințe
/		
Act Normativ nr. Legea 7, din 13/03/1997 emis de PARLAMENTUL ROMANIEI (CONFORM ART. 13 ALIN. 15);		
B1	Inscrierea provizorie, drept de PROPRIETATE, dobandit prin Lege, cota actuala 1/1 1) COMUNA BRUIU , CIF:4480270, Proprietar neidentificat	A1

C. Partea III. SARCINI .

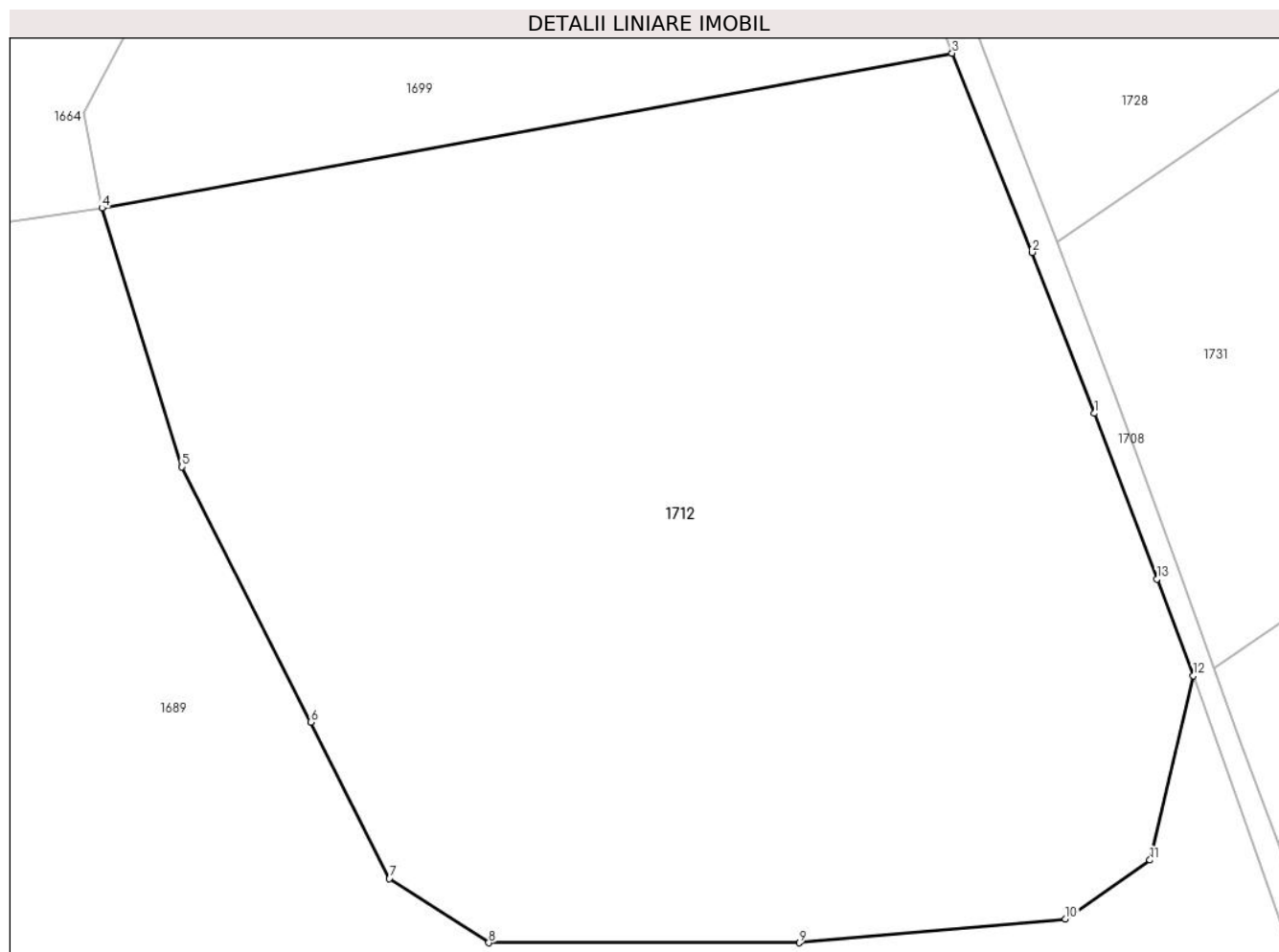
Inscrieri privind dezmembramintele dreptului de proprietate, drepturi reale de garanție și sarcini	Referințe
NU SUNT	

Anexa Nr. 1 La Partea I

Teren

Nr cadastral	Suprafața (mp)*	Observații / Referințe
	11.937	

* Suprafața este determinată în planul de proiecție Stereo 70.



Date referitoare la teren

Crt	Categorie folosință	Intravilan	Suprafața (mp)	Tarla	Parcelă	Nr. topo	Observații / Referințe
1	arabil	NU	11.937	111	3255/2	-	

Lungime Segmente

1) Valorile lungimilor segmentelor sunt obținute din proiecție în plan.

Punct început	X / Y	Punct sfârșit	X / Y	Lungime segment (** (m)
1	479.398,602 483.140,504	2	479.390,473 483.161,409	22.43
2	479.390,473 483.161,409	3	479.380,101 483.187,246	27.841
3	479.380,101 483.187,246	4	479.269,691 483.167,157	112.223
4	479.269,691 483.167,157	5	479.280,083 483.133,564	35.164
5	479.280,083 483.133,564	6	479.296,782 483.100,416	37.117

Punct început	X / Y	Punct sfârșit	X / Y	Lungime segment (** (m)
6	479.296,782 483.100,416	7	479.307,002 483.080,13	22.715
7	479.307,002 483.080,13	8	479.319,923 483.071,799	15.374
8	479.319,923 483.071,799	9	479.360,239 483.071,799	40.316
9	479.360,239 483.071,799	10	479.394,83 483.074,899	34.73
10	479.394,83 483.074,899	11	479.405,804 483.082,53	13.366
11	479.405,804 483.082,53	12	479.411,433 483.106,461	24.584
12	479.411,433 483.106,461	13	479.406,7 483.119,012	13.414
13	479.406,7 483.119,012	1	479.398,602 483.140,504	22.967

** Lungimile segmentelor sunt determinate în planul de proiecție Stereo 70 și sunt rotunjite la 1 milimetru.

*** Distanța dintre puncte este formată din segmente cumulate ce sunt mai mici decât valoarea 1 milimetru.

**DATE DESPRE IMOBILUL NR. 1713**

Oficiul de Cadastru și Publicitate Imobiliară SIBIU
Biroul de Cadastru și Publicitate Imobiliară Agnita

A. Partea I. Descrierea imobilului

TEREN Necunoscut

Adresa: Loc. Bruiu, Jud. Sibiu

Nr. Crt	Nr cadastral Nr. topografic	Suprafața* (mp)	Observații / Referințe
A1		600	Sector cadastral:74 Teren neimprejmuit;

B. Partea II. Proprietari și acte

Inscrieri privitoare la dreptul de proprietate și alte drepturi reale		Referințe
/		
Act Administrativ nr. 11/25, din 25/02/1994 emis de CJPSDPAT SIBIU (titlu de proprietate);		
B1	Intabulare, drept de PROPRIETATE, dobandit prin Constituire, cota actuala 1/1 1) ENESCU CONSTANTIN	A1

C. Partea III. SARCINI .

Inscrieri privind dezmembramintele dreptului de proprietate, drepturi reale de garanție și sarcini	Referințe
NU SUNT	

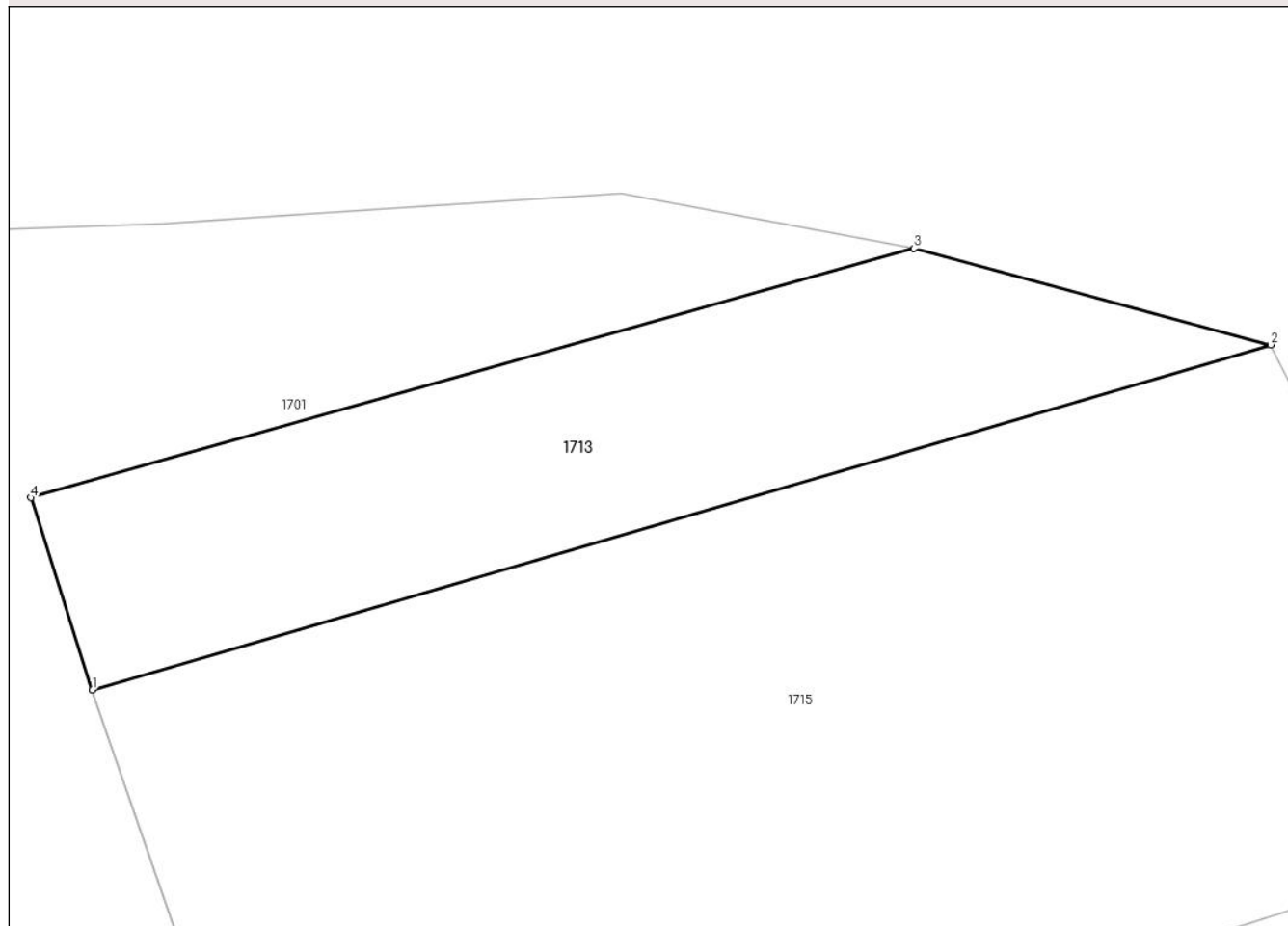
Anexa Nr. 1 La Partea I

Teren

Nr cadastral	Suprafața (mp)*	Observații / Referințe
	600	

* Suprafața este determinată în planul de proiecție Stereo 70.

DETALII LINIARE IMOBIL



Date referitoare la teren

Crt	Categorie folosință	Intravilan	Suprafața (mp)	Tarla	Parcelă	Nr. topo	Observații / Referințe
1	faneata	DA	138	111	3322	-	
2	faneata	NU	462	111	3322	-	

Lungime Segmente

1) Valorile lungimilor segmentelor sunt obținute din proiecție în plan.

Punct început	X / Y	Punct sfârșit	X / Y	Lungime segment (** (m))
1	479.327,891 484.460,624	2	479.390,737 484.479,029	65.486
2	479.390,737 484.479,029	3	479.371,719 484.484,166	19.7
3	479.371,719 484.484,166	4	479.324,607 484.470,882	48.949
4	479.324,607 484.470,882	1	479.327,891 484.460,624	10.771

**** Lungimile segmentelor sunt determinate în planul de proiecție Stereo 70 și sunt rotunjite la 1 milimetru.**

***** Distanța dintre puncte este formată din segmente cumulate ce sunt mai mici decât valoarea 1 milimetru.**

**DATE DESPRE IMOBILUL NR. 1714**

Oficiul de Cadastru și Publicitate Imobiliară SIBIU
Biroul de Cadastru și Publicitate Imobiliară Agnita

A. Partea I. Descrierea imobilului

TEREN Extravilan

Adresa: Jud. Sibiu

Nr. Crt	Nr cadastral Nr. topografic	Suprafața* (mp)	Observații / Referințe
A1	101124	3.299	Sector cadastral:74 Teren neimprejmuit;

B. Partea II. Proprietari și acte

Inscrieri privitoare la dreptul de proprietate și alte drepturi reale	Referințe
/	
Act Notarial nr. 81, din 04/05/2012 emis de NP MARIANA SABADUS (contract de vanzare-cumparare);	
B1	A1
Intabulare, drept de PROPRIETATE, dobandit prin Conventie, cota actuala 1/1 1) RUSU DUMITRU	

C. Partea III. SARCINI .

Inscrieri privind dezmembramintele dreptului de proprietate, drepturi reale de garanție și sarcini	Referințe
NU SUNT	

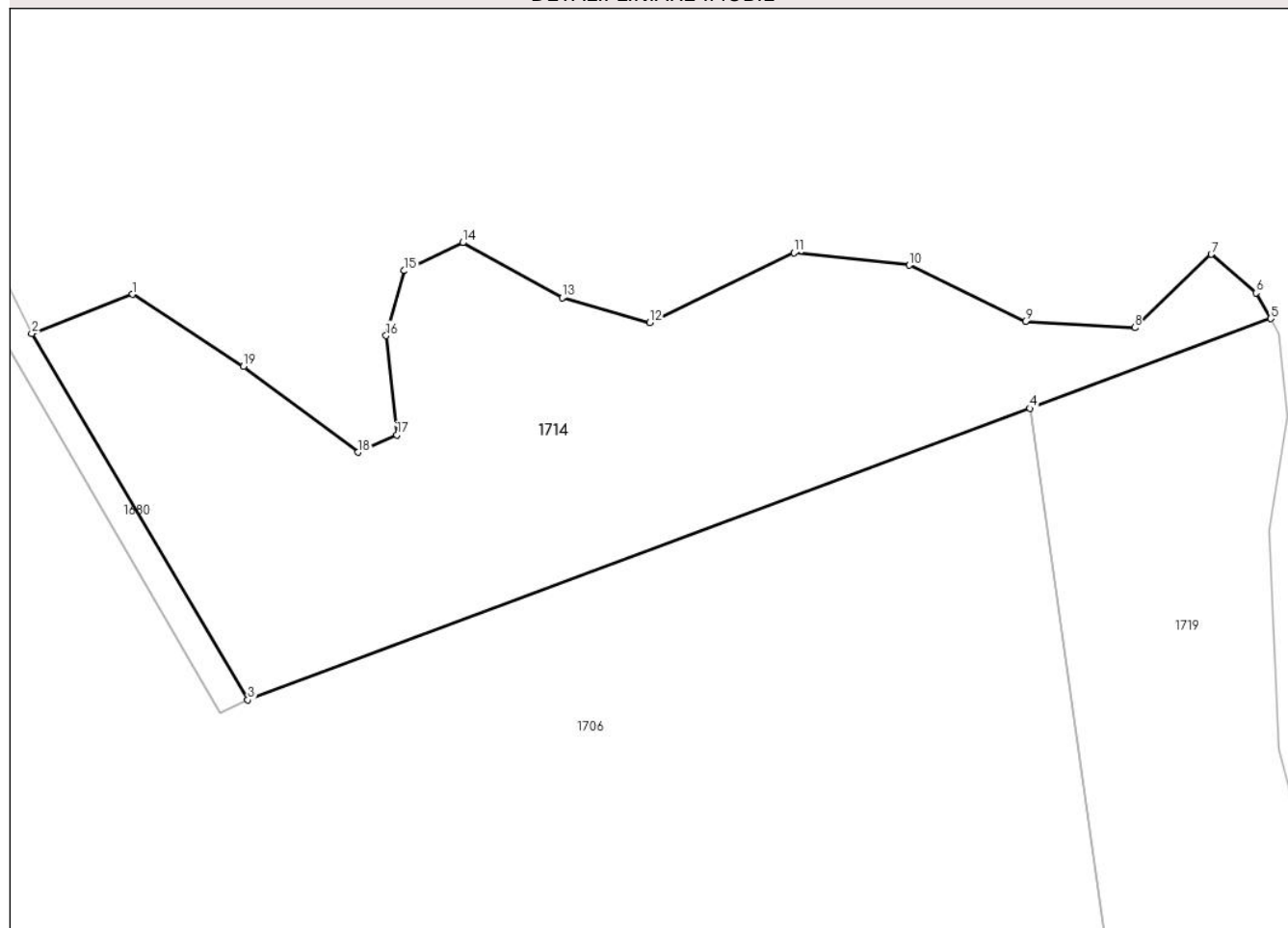
Anexa Nr. 1 La Partea I

Teren

Nr cadastral	Suprafața (mp)*	Observații / Referințe
101124	3.299	

* Suprafața este determinată în planul de proiecție Stereo 70.

DETALII LINIARE IMOBIL



Date referitoare la teren

Crt	Categorie folosință	Intravilan	Suprafața (mp)	Tarla	Parcelă	Nr. topo	Observații / Referințe
1	faneata	NU	3.299	111	3237/1	-	

Lungime Segmente

1) Valorile lungimilor segmentelor sunt obținute din proiecție în plan.

Punct început	X / Y	Punct sfârșit	X / Y	Lungime segment (** (m)
1	479.306,141 484.069,032	2	479.294,541 484.064,504	12.452
2	479.294,541 484.064,504	3	479.319,395 484.022,456	48.844
3	479.319,395 484.022,456	4	479.409,333 484.055,929	95.965
4	479.409,333 484.055,929	5	479.437,026 484.066,236	29.549
5	479.437,026 484.066,236	6	479.435,353 484.069,176	3.383

Punct început	X / Y	Punct sfârșit	X / Y	Lungime segment (** (m)
6	479.435,353 484.069,176	7	479.430,185 484.073,62	6.816
7	479.430,185 484.073,62	8	479.421,371 484.065,197	12.192
8	479.421,371 484.065,197	9	479.408,816 484.065,901	12.575
9	479.408,816 484.065,901	10	479.395,468 484.072,371	14.833
10	479.395,468 484.072,371	11	479.382,199 484.073,792	13.345
11	479.382,199 484.073,792	12	479.365,604 484.065,778	18.429
12	479.365,604 484.065,778	13	479.355,539 484.068,633	10.462
13	479.355,539 484.068,633	14	479.344,107 484.074,965	13.068
14	479.344,107 484.074,965	15	479.337,398 484.071,737	7.445
15	479.337,398 484.071,737	16	479.335,285 484.064,288	7.743
16	479.335,285 484.064,288	17	479.336,528 484.052,867	11.488
17	479.336,528 484.052,867	18	479.332,055 484.050,881	4.894
18	479.332,055 484.050,881	19	479.318,894 484.060,743	16.446
19	479.318,894 484.060,743	1	479.306,141 484.069,032	15.21

** Lungimile segmentelor sunt determinate în planul de proiecție Stereo 70 și sunt rotunjite la 1 milimetru.

*** Distanța dintre puncte este formată din segmente cumulate ce sunt mai mici decât valoarea 1 milimetru.

**DATE DESPRE IMOBILUL NR. 1715**

Oficiul de Cadastru și Publicitate Imobiliară SIBIU
Biroul de Cadastru și Publicitate Imobiliară Agnita

A. Partea I. Descrierea imobilului

TEREN Necunoscut

Nr. CF vechi:592

Adresa: Loc. Gherdeal, Jud. Sibiu

Nr. Crt	Nr cadastral Nr. topografic	Suprafața* (mp)	Observații / Referințe
A1	100379	1.966	Sector cadastral:74 Teren neimprejmuit;

B. Partea II. Proprietari și acte

Inscrieri privitoare la dreptul de proprietate și alte drepturi reale		Referințe
4803 / 06/06/2012		
Act Notarial nr. 85, din 05/06/2012 emis de NP BARBU LENUTA;		
B1	Intabulare, drept de PROPRIETATE, dobandit prin Succesiune, cota actuala 1/2 1) MONTSCH RUDOLF WERNER , fiu	A1
B2	Intabulare, drept de PROPRIETATE, dobandit prin Succesiune, cota actuala 1/2 1) MONTSCH GEORG , fiu	A1

C. Partea III. SARCINI .

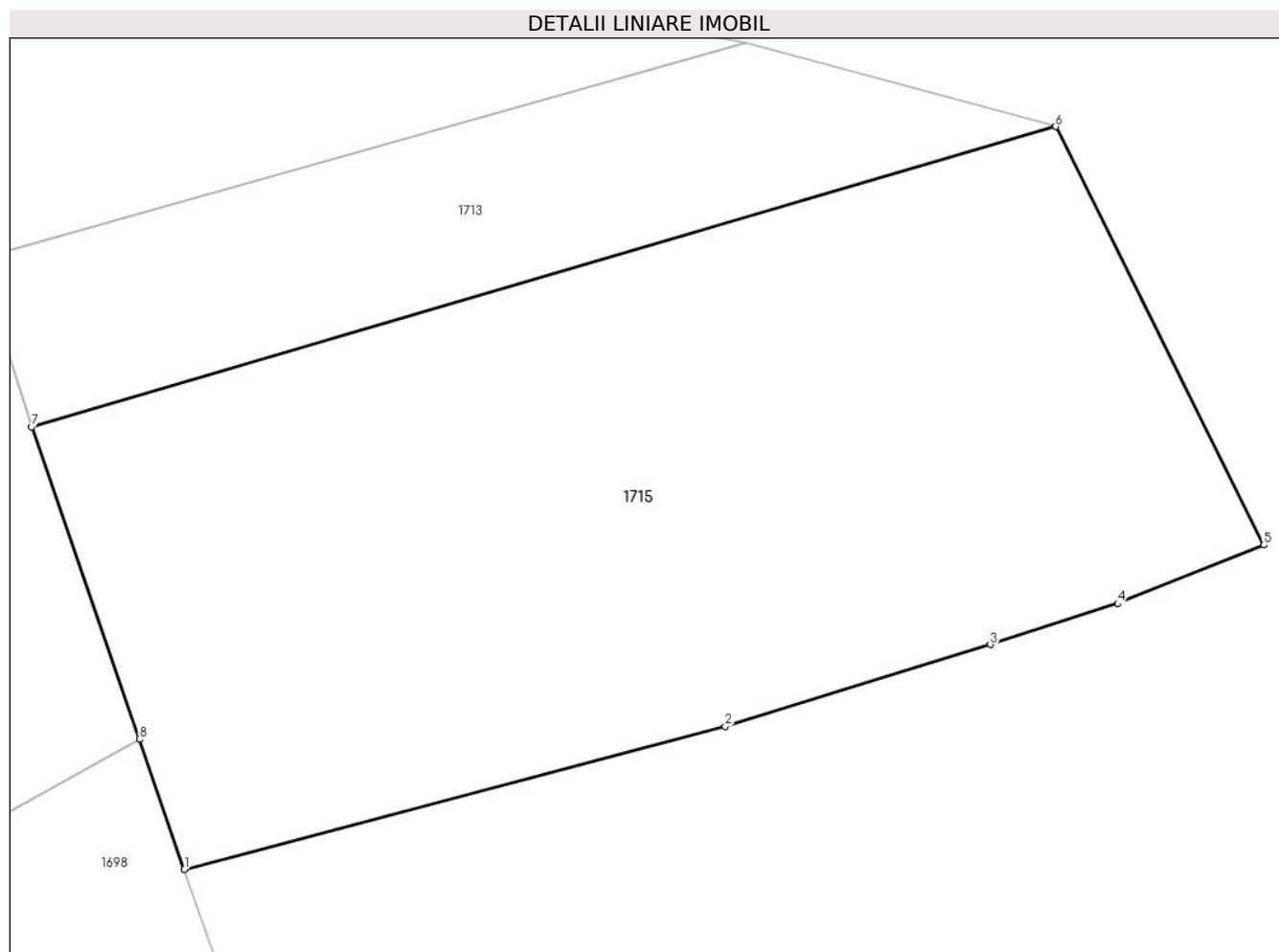
Inscrieri privind dezmembramintele dreptului de proprietate, drepturi reale de garanție și sarcini	Referințe
NU SUNT	

Anexa Nr. 1 La Partea I

Teren

Nr cadastral	Suprafața (mp)*	Observații / Referințe
100379	1.966	

* Suprafața este determinată în planul de proiecție Stereo 70.



Date referitoare la teren

Crt	Categorie folosință	Intravilan	Suprafața (mp)	Tarla	Parcelă	Nr. topo	Observații / Referințe
1	faneata	DA	1.213	-	-	12	Gradina
2	faneata	NU	753	-	-	12	Gradina

Lungime Segmente

1) Valorile lungimilor segmentelor sunt obținute din proiecție în plan.

Punct început	X / Y	Punct sfârșit	X / Y	Lungime segment (** (m)
1	479.337,271 484.433,483	2	479.370,461 484.442,238	34.325
2	479.370,461 484.442,238	3	479.386,719 484.447,264	17.017
3	479.386,719 484.447,264	4	479.394,528 484.449,791	8.207
4	479.394,528 484.449,791	5	479.403,502 484.453,372	9.663

Punct început	X / Y	Punct sfârșit	X / Y	Lungime segment (** (m)
5	479.403,502 484.453,372	6	479.390,737 484.479,029	28.658
6	479.390,737 484.479,029	7	479.327,891 484.460,624	65.486
7	479.327,891 484.460,624	8	479.334,515 484.441,457	20.279
8	479.334,515 484.441,457	1	479.337,271 484.433,483	8.437

** Lungimile segmentelor sunt determinate în planul de proiecție Stereo 70 și sunt rotunjite la 1 milimetru.

*** Distanța dintre puncte este formată din segmente cumulate ce sunt mai mici decât valoarea 1 milimetru.

**DATE DESPRE IMOBILUL NR. 1716**

Oficiul de Cadastru și Publicitate Imobiliară SIBIU
Biroul de Cadastru și Publicitate Imobiliară Agnita

A. Partea I. Descrierea imobilului

TEREN Extravilan

Adresa: Jud. Sibiu

Nr. Crt	Nr cadastral Nr. topografic	Suprafața* (mp)	Observații / Referințe
A1	101123	26.988	Sector cadastral:74 Teren neimprejmuit;

B. Partea II. Proprietari și acte

Inscrieri privitoare la dreptul de proprietate și alte drepturi reale		Referințe
10882 / 24/11/2015		
Act Notarial nr. 1728, din 23/11/2015 emis de NP RADU VASILE EUGEN (act administrativ - adresa nr. 1355/10-12-2015 emis de NP RADU VASILE EUGEN;);		
B1	Intabulare, drept de PROPRIETATEcumparare ca bun propriu, dobandit prin Conventie, cota actuala 1/1 1) KAISER SARAH	A1

C. Partea III. SARCINI .

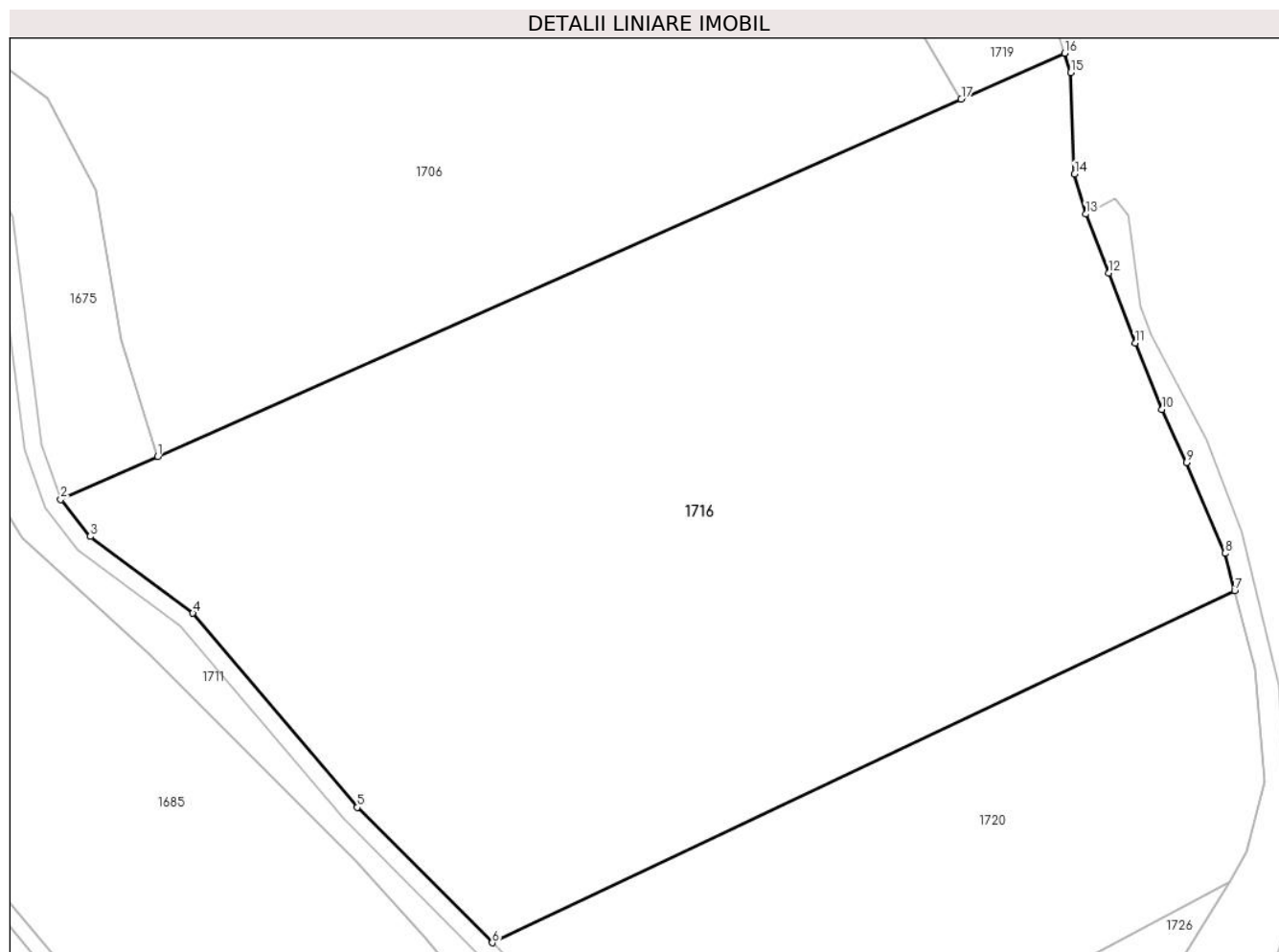
Inscrieri privind dezmembramintele dreptului de proprietate, drepturi reale de garanție și sarcini	Referințe
NU SUNT	

Anexa Nr. 1 La Partea I

Teren

Nr cadastral	Suprafața (mp)*	Observații / Referințe
101123	26.988	

* Suprafața este determinată în planul de proiecție Stereo 70.



Date referitoare la teren

Crt	Categorie folosință	Intra vilan	Suprafața (mp)	Tarla	Parcelă	Nr. topo	Observații / Referințe
1	arabil	NU	26.988	111	3239/2	-	

Lungime Segmente

1) Valorile lungimilor segmentelor sunt obținute din proiecție în plan.

Punct început	X / Y	Punct sfârșit	X / Y	Lungime segment (** (m)
1	479.281,648 483.827,8	2	479.259,916 483.818,147	23.779
2	479.259,916 483.818,147	3	479.266,542 483.809,872	10.601
3	479.266,542 483.809,872	4	479.289,534 483.792,694	28.7
4	479.289,534 483.792,694	5	479.326,363 483.749,245	56.958
5	479.326,363 483.749,245	6	479.356,567 483.718,931	42.793

Punct început	X / Y	Punct sfârșit	X / Y	Lungime segment (** (m)
6	479.356,567 483.718,931	7	479.522,87 483.797,72	184.023
7	479.522,87 483.797,72	8	479.520,713 483.806,101	8.654
8	479.520,713 483.806,101	9	479.512,052 483.826,417	22.085
9	479.512,052 483.826,417	10	479.506,575 483.838,319	13.102
10	479.506,575 483.838,319	11	479.500,539 483.853,142	16.005
11	479.500,539 483.853,142	12	479.494,704 483.868,799	16.709
12	479.494,704 483.868,799	13	479.489,495 483.882,011	14.202
13	479.489,495 483.882,011	14	479.487,01 483.890,977	9.304
14	479.487,01 483.890,977	15	479.486,132 483.913,721	22.761
15	479.486,132 483.913,721	16	479.484,747 483.918,022	4.518
16	479.484,747 483.918,022	17	479.461,629 483.907,753	25.296
17	479.461,629 483.907,753	1	479.281,648 483.827,8	196.941

** Lungimile segmentelor sunt determinate în planul de proiecție Stereo 70 și sunt rotunjite la 1 milimetru.

*** Distanța dintre puncte este formată din segmente cumulate ce sunt mai mici decât valoarea 1 milimetru.

**DATE DESPRE IMOBILUL NR. 1717**

Oficiul de Cadastru și Publicitate Imobiliară SIBIU
Biroul de Cadastru și Publicitate Imobiliară Agnita

A. Partea I. Descrierea imobilului

TEREN Extravilan

Adresa: Jud. Sibiu

Nr. Crt	Nr cadastral Nr. topografic	Suprafața* (mp)	Observații / Referințe
A1	102016	9.000	Sector cadastral:74 Teren neimprejmuit;

B. Partea II. Proprietari și acte

Inscrieri privitoare la dreptul de proprietate și alte drepturi reale	Referințe
9392 / 26/05/2023	
Act Notarial nr. 1081, din 23/05/2023 emis de NP Popa Cornelia (contract de vanzare-cumparare);	
B1	A1
Intabulare, drept de PROPRIETATE, cumparare, dobandit prin Conventie, cota actuala 1/1 1) SC DEMENTOR STUDIO SRL, CIF:18867863	

C. Partea III. SARCINI .

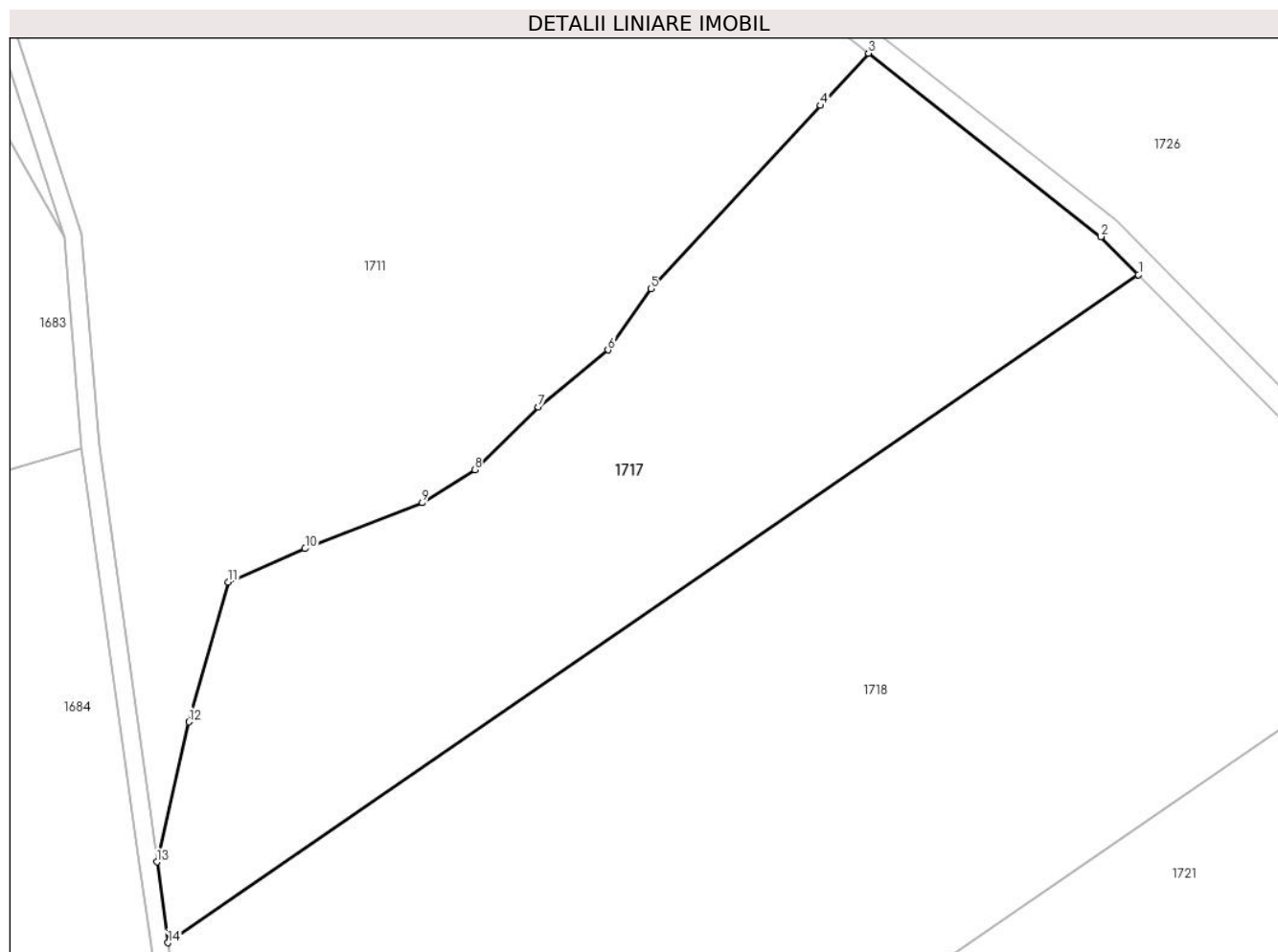
Inscrieri privind dezmembramintele dreptului de proprietate, drepturi reale de garanție și sarcini	Referințe
NU SUNT	

Anexa Nr. 1 La Partea I

Teren

Nr cadastral	Suprafața (mp)*	Observații / Referințe
102016	9.000	

* Suprafața este determinată în planul de proiecție Stereo 70.



Date referitoare la teren

Crt	Categorie folosință	Intravilan	Suprafața (mp)	Tarla	Parcelă	Nr. topo	Observații / Referințe
1	arabil	NU	9.000	111	3245/1	-	

Lungime Segmente

1) Valorile lungimilor segmentelor sunt obținute din proiecție în plan.

Punct început	X / Y	Punct sfârșit	X / Y	Lungime segment (** (m)
1	479.501,374 483.585,636	2	479.494,536 483.592,563	9.734
2	479.494,536 483.592,563	3	479.452,104 483.625,989	54.016
3	479.452,104 483.625,989	4	479.443,353 483.616,475	12.927
4	479.443,353 483.616,475	5	479.412,466 483.583,045	45.515
5	479.412,466 483.583,045	6	479.404,59 483.571,9	13.647

Punct început	X / Y	Punct sfârșit	X / Y	Lungime segment (** (m)
6	479.404,59 483.571,9	7	479.391,857 483.561,514	16.432
7	479.391,857 483.561,514	8	479.380,274 483.550,062	16.288
8	479.380,274 483.550,062	9	479.370,7 483.544,04	11.31
9	479.370,7 483.544,04	10	479.349,34 483.535,685	22.936
10	479.349,34 483.535,685	11	479.335,351 483.529,603	15.254
11	479.335,351 483.529,603	12	479.328,172 483.504,108	26.486
12	479.328,172 483.504,108	13	479.322,29 483.478,569	26.208
13	479.322,29 483.478,569	14	479.324,315 483.463,849	14.859
14	479.324,315 483.463,849	1	479.501,374 483.585,636	214.9

** Lungimile segmentelor sunt determinate în planul de proiecție Stereo 70 și sunt rotunjite la 1 milimetru.

*** Distanța dintre puncte este formată din segmente cumulate ce sunt mai mici decât valoarea 1 milimetru.

**DATE DESPRE IMOBILUL NR. 1718**

Oficiul de Cadastru și Publicitate Imobiliară SIBIU
Biroul de Cadastru și Publicitate Imobiliară Agnita

A. Partea I. Descrierea imobilului

TEREN Extravilan

Adresa: Jud. Sibiu

Nr. Crt	Nr cadastral Nr. topografic	Suprafața* (mp)	Observații / Referințe
A1	102017	20.000	Sector cadastral:74 Teren neimprejmuit;

B. Partea II. Proprietari și acte

Inscrieri privitoare la dreptul de proprietate și alte drepturi reale		Referințe
12168 / 18/10/2022		
Act Notarial nr. 2280, din 17/10/2022 emis de NP Popa Cornelia (contract de vanzare-cumparare);		
B1	Intabulare, drept de PROPRIETATEcu titlul de drept cumparare ca bun comun, dobandit prin Conventie, cota actuala 1/1	A1
	1) AKINOLA-MATEESCU OLUSOLA-IOANA, casatorita cu 2) MATEESCU DAN-ALEXANDRU	

C. Partea III. SARCINI .

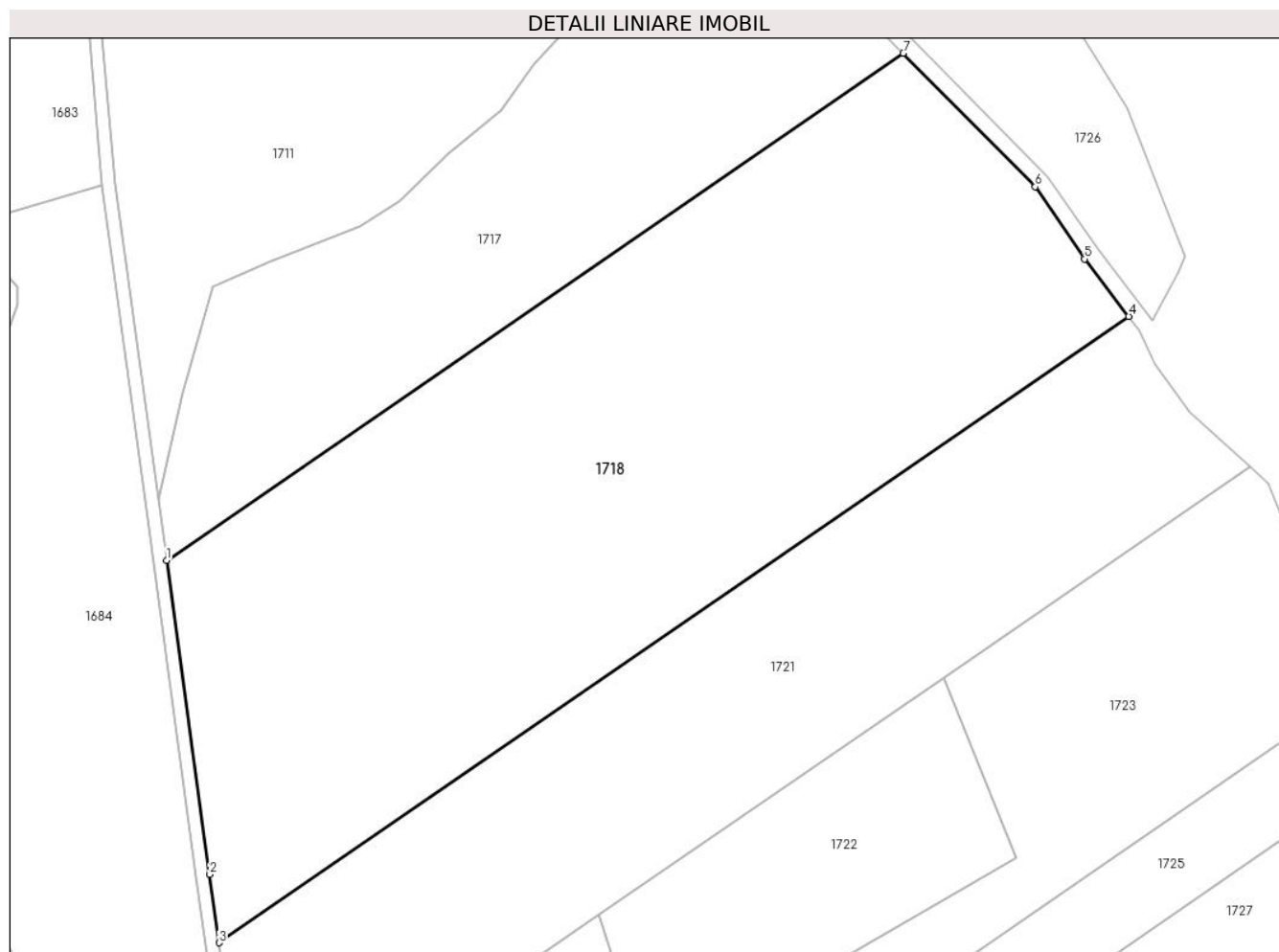
Inscrieri privind dezmembramintele dreptului de proprietate, drepturi reale de garanție și sarcini	Referințe
NU SUNT	

Anexa Nr. 1 La Partea I

Teren

Nr cadastral	Suprafața (mp)*	Observații / Referințe
102017	20.000	

* Suprafața este determinată în planul de proiecție Stereo 70.



Date referitoare la teren

Crt	Categorie folosință	Intravilan	Suprafața (mp)	Tarla	Parcelă	Nr. topo	Observații / Referințe
1	arabil	NU	20.000	111	3245/2	-	

Lungime Segmente

1) Valorile lungimilor segmentelor sunt obținute din proiecție în plan.

Punct început	X / Y	Punct sfârșit	X / Y	Lungime segment (** (m)
1	479.324,315 483.463,849	2	479.334,695 483.388,422	76.138
2	479.334,695 483.388,422	3	479.336,902 483.372,027	16.543
3	479.336,902 483.372,027	4	479.555,556 483.522,42	265.382
4	479.555,556 483.522,42	5	479.544,88 483.536,232	17.457
5	479.544,88 483.536,232	6	479.533,05 483.553,545	20.969

Punct început	X / Y	Punct sfârșit	X / Y	Lungime segment (** (m)
6	479.533,05 483.553,545	7	479.501,374 483.585,636	45.091
7	479.501,374 483.585,636	1	479.324,315 483.463,849	214.9

** Lungimile segmentelor sunt determinate în planul de proiecție Stereo 70 și sunt rotunjite la 1 milimetru.

*** Distanța dintre puncte este formată din segmente cumulate ce sunt mai mici decât valoarea 1 milimetru.

**DATE DESPRE IMOBILUL NR. 1719**

Oficiul de Cadastru și Publicitate Imobiliară SIBIU
Biroul de Cadastru și Publicitate Imobiliară Agnita

A. Partea I. Descrierea imobilului

TEREN Extravilan

Adresa: Jud. Sibiu

Nr. Crt	Nr cadastral Nr. topografic	Suprafața* (mp)	Observații / Referințe
A1	101125	3.998	Sector cadastral:74 Teren neimprejmuit;

B. Partea II. Proprietari și acte

Inscrieri privitoare la dreptul de proprietate și alte drepturi reale		Referințe
10885 / 24/11/2015		
Act Notarial nr. 1729, din 23/11/2015 emis de NP RADU VASILE EUGEN (act administrativ - adresa nr. 1355/10-12-2015 emis de NP RADU VASILE EUGEN;);		
B1	Intabulare, drept de PROPRIETATEcumparare ca bun propriu, dobandit prin Conventie, cota actuala 1/1 1) KAISER SARAH	A1

C. Partea III. SARCINI .

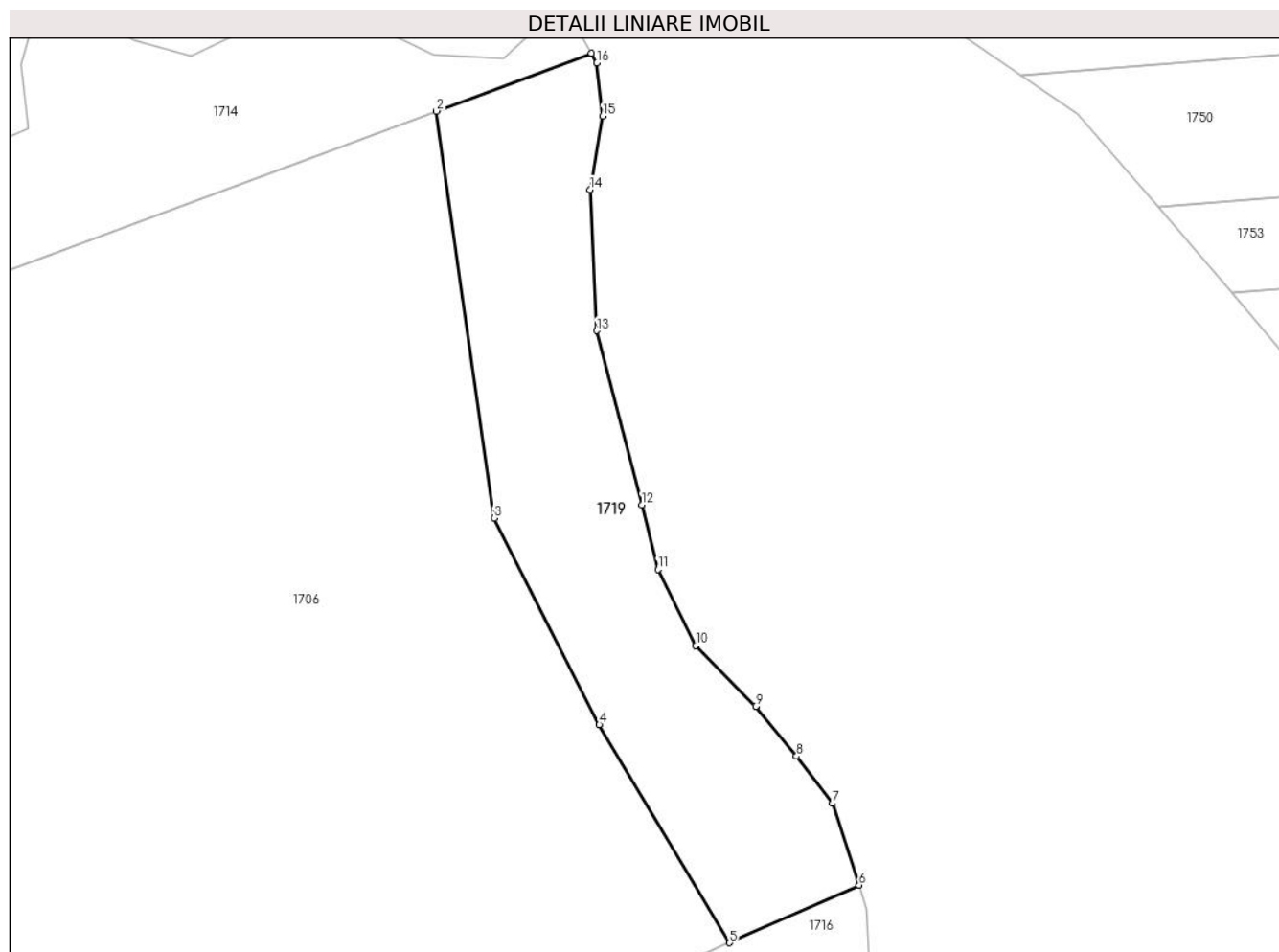
Inscrieri privind dezmembramintele dreptului de proprietate, drepturi reale de garanție și sarcini	Referințe
NU SUNT	

Anexa Nr. 1 La Partea I

Teren

Nr cadastral	Suprafața (mp)*	Observații / Referințe
101125	3.998	

* Suprafața este determinată în planul de proiecție Stereo 70.



Date referitoare la teren

Crt	Categorie folosință	Intravilan	Suprafața (mp)	Tarla	Parcelă	Nr. topo	Observații / Referințe
1	faneata	NU	3.998	111	3240/1	-	

Lungime Segmente

1) Valorile lungimilor segmentelor sunt obținute din proiecție în plan.

Punct început	X / Y	Punct sfârșit	X / Y	Lungime segment (** (m)
1	479.437,026 484.066,236	2	479.409,333 484.055,929	29.549
2	479.409,333 484.055,929	3	479.419,667 483.983,402	73.26
3	479.419,667 483.983,402	4	479.438,409 483.946,603	41.297
4	479.438,409 483.946,603	5	479.461,629 483.907,753	45.26
5	479.461,629 483.907,753	6	479.484,747 483.918,022	25.296

Punct început	X / Y	Punct sfârșit	X / Y	Lungime segment (** (m)
6	479.484,747 483.918,022	7	479.480,05 483.932,6	15.316
7	479.480,05 483.932,6	8	479.473,58 483.940,979	10.586
8	479.473,58 483.940,979	9	479.466,289 483.949,883	11.508
9	479.466,289 483.949,883	10	479.455,622 483.960,676	15.175
10	479.455,622 483.960,676	11	479.448,87 483.974,301	15.206
11	479.448,87 483.974,301	12	479.445,979 483.985,766	11.824
12	479.445,979 483.985,766	13	479.437,972 484.016,799	32.049
13	479.437,972 484.016,799	14	479.436,783 484.041,924	25.153
14	479.436,783 484.041,924	15	479.439,007 484.055,028	13.291
15	479.439,007 484.055,028	16	479.438,002 484.064,521	9.546
16	479.438,002 484.064,521	1	479.437,026 484.066,236	1.973

** Lungimile segmentelor sunt determinate în planul de proiecție Stereo 70 și sunt rotunjite la 1 milimetru.

*** Distanța dintre puncte este formată din segmente cumulate ce sunt mai mici decât valoarea 1 milimetru.

**DATE DESPRE IMOBILUL NR. 1720**

Oficiul de Cadastru și Publicitate Imobiliară SIBIU
Biroul de Cadastru și Publicitate Imobiliară Agnita

A. Partea I. Descrierea imobilului

TEREN Extravilan

Adresa: Jud. Sibiu

Nr. Crt	Nr cadastral Nr. topografic	Suprafața* (mp)	Observații / Referințe
A1	101127	9.996	Sector cadastral:74 Teren neimprejmuit;

B. Partea II. Proprietari și acte

Inscrieri privitoare la dreptul de proprietate și alte drepturi reale		Referințe
10881 / 24/11/2015		
Act Notarial nr. 1728, din 23/11/2015 emis de NP RADU VASILE EUGEN (act administrativ - adresa nr. 1355/10-12-2015 emis de NP RADU VASILE EUGEN;);		
B1	Intabulare, drept de PROPRIETATEcumparare ca bun propriu, dobandit prin Conventie, cota actuala 1/1 1) KAISER SARAH, necasatorita	A1

C. Partea III. SARCINI .

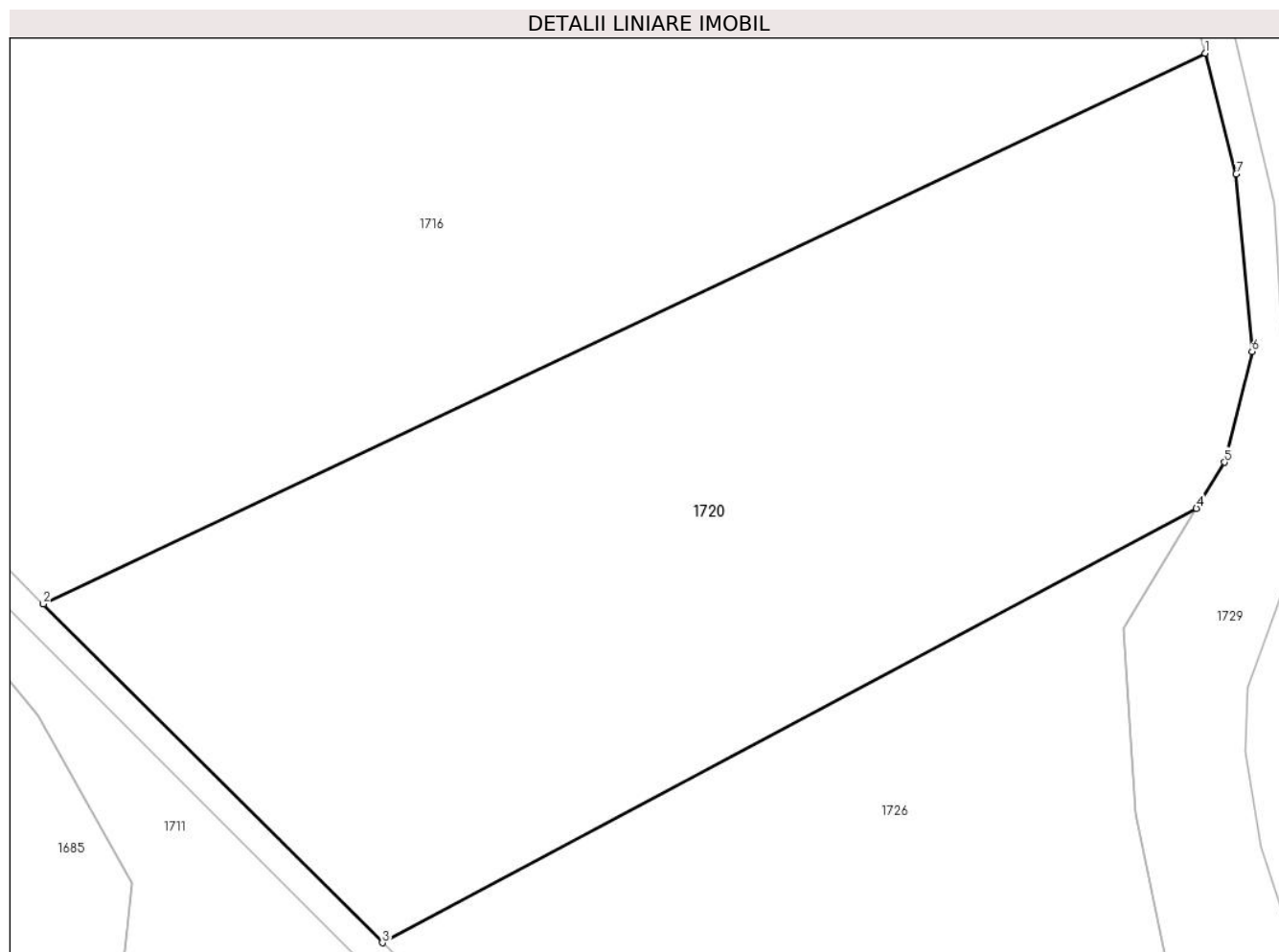
Inscrieri privind dezmembramintele dreptului de proprietate, drepturi reale de garanție și sarcini	Referințe
NU SUNT	

Anexa Nr. 1 La Partea I

Teren

Nr cadastral	Suprafața (mp)*	Observații / Referințe
101127	9.996	

* Suprafața este determinată în planul de proiecție Stereo 70.



Date referitoare la teren

Crt	Categorie folosință	Intravilan	Suprafața (mp)	Tarla	Parcelă	Nr. topo	Observații / Referințe
1	faneata	NU	9.996	111	3240/3	-	

Lungime Segmente

1) Valorile lungimilor segmentelor sunt obținute din proiecție în plan.

Punct început	X / Y	Punct sfârșit	X / Y	Lungime segment (** (m)
1	479.522,87 483.797,72	2	479.356,567 483.718,931	184.023
2	479.356,567 483.718,931	3	479.405,096 483.670,483	68.573
3	479.405,096 483.670,483	4	479.521,626 483.732,61	132.057
4	479.521,626 483.732,61	5	479.525,632 483.739,208	7.719
5	479.525,632 483.739,208	6	479.529,589 483.755,066	16.344

Punct început	X / Y	Punct sfârșit	X / Y	Lungime segment (** (m)
6	479.529,589 483.755,066	7	479.527,317 483.780,442	25.478
7	479.527,317 483.780,442	1	479.522,87 483.797,72	17.841

** Lungimile segmentelor sunt determinate în planul de proiecție Stereo 70 și sunt rotunjite la 1 milimetru.

*** Distanța dintre puncte este formată din segmente cumulate ce sunt mai mici decât valoarea 1 milimetru.

**DATE DESPRE IMOBILUL NR. 1721**

Oficiul de Cadastru și Publicitate Imobiliară SIBIU
Biroul de Cadastru și Publicitate Imobiliară Agnita

A. Partea I. Descrierea imobilului

TEREN Extravilan

Adresa: Jud. Sibiu

Nr. Crt	Nr cadastral Nr. topografic	Suprafața* (mp)	Observații / Referințe
A1		12.800	Sector cadastral:74 Teren neimprejmuit;

B. Partea II. Proprietari și acte

Inscrieri privitoare la dreptul de proprietate și alte drepturi reale		Referințe
/		
Act Administrativ nr. 430/25, din 29/12/1994 emis de CJPSDPAT SIBIU (titlu de proprietate);		
B1	Intabulare, drept de PROPRIETATE, dobandit prin Reconstituire, cota actuala 3/6 1) CRISTIAN GHEORGHE	A1
Act Notarial nr. 772, din 06/08/2010 emis de NP FILIPANITS ALPAR (contract de vanzare-cumparare);		
B2	Intabulare, drept de PROPRIETATE, dobandit prin Conventie, cota actuala 1/6 1) GROVU LIVIEA - LIDIEA	A1
B3	Intabulare, drept de PROPRIETATE, dobandit prin Conventie, cota actuala 1/6 1) BARSAN PARASCHIVA - LUCIA	A1
B4	Intabulare, drept de PROPRIETATE, dobandit prin Conventie, cota actuala 1/6 1) LUNCA LAURICA - ANGELA	A1

C. Partea III. SARCINI .

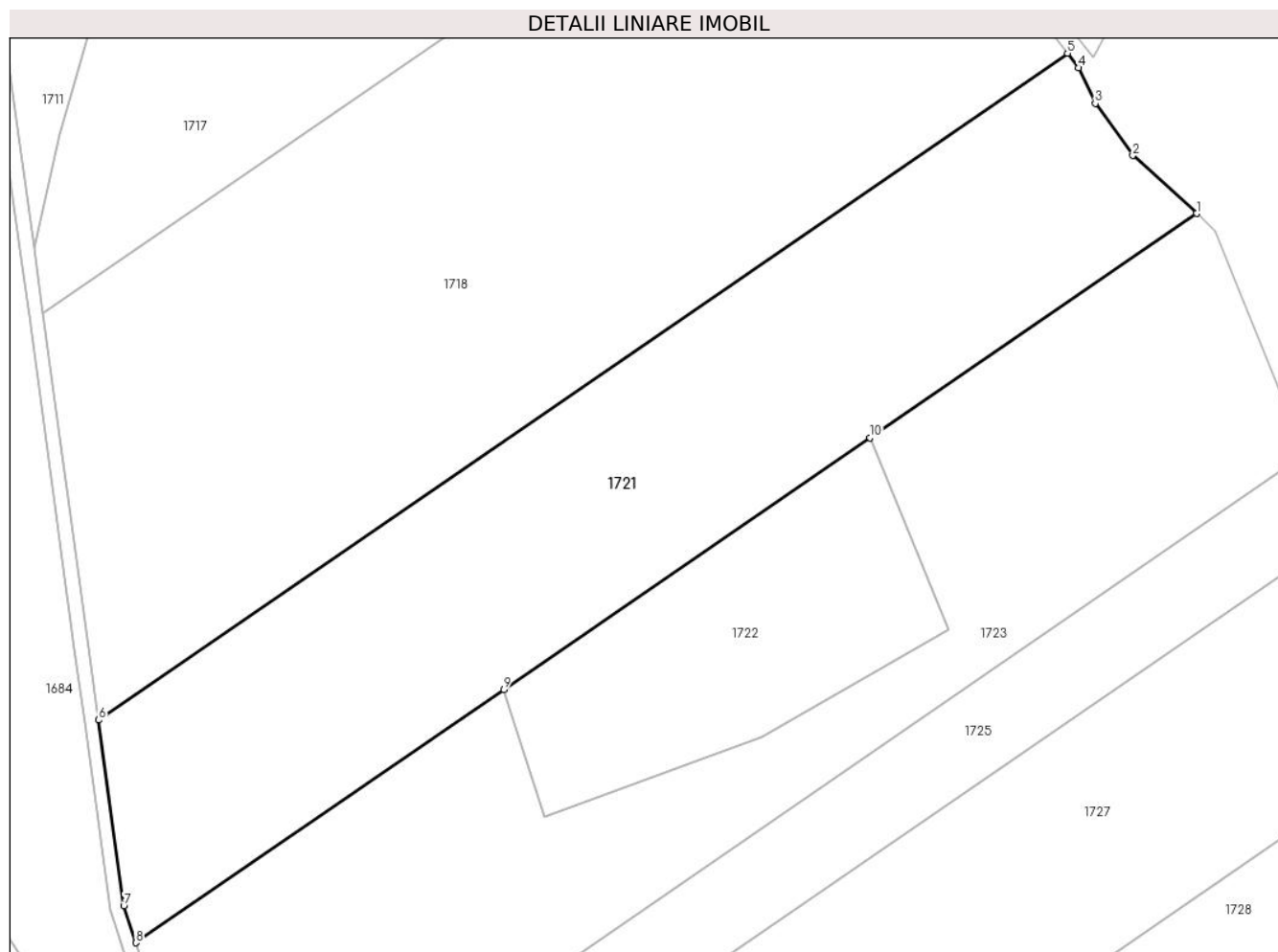
Inscrieri privind dezmembramintele dreptului de proprietate, drepturi reale de garanție și sarcini	Referințe
NU SUNT	

Anexa Nr. 1 La Partea I

Teren

Nr cadastral	Suprafața (mp)*	Observații / Referințe
	12.800	

* Suprafața este determinată în planul de proiecție Stereo 70.



Date referitoare la teren

Crt	Categorie folosință	Intravilan	Suprafața (mp)	Tarla	Parcelă	Nr. topo	Observații / Referințe
1	arabil	NU	12.800	111	3245/3	-	

Lungime Segmente

1) Valorile lungimilor segmentelor sunt obținute din proiecție în plan.

Punct început	X / Y	Punct sfârșit	X / Y	Lungime segment (** (m)
1	479.584,68 483.486,28	2	479.570,301 483.499,336	19.422
2	479.570,301 483.499,336	3	479.561,827 483.511,088	14.489
3	479.561,827 483.511,088	4	479.558,098 483.519,131	8.865
4	479.558,098 483.519,131	5	479.555,556 483.522,42	4.157
5	479.555,556 483.522,42	6	479.336,902 483.372,027	265.382

Punct început	X / Y	Punct sfârșit	X / Y	Lungime segment (** (m)
6	479.336,902 483.372,027	7	479.342,538 483.330,152	42.253
7	479.342,538 483.330,152	8	479.345,258 483.321,781	8.802
8	479.345,258 483.321,781	9	479.428,314 483.378,846	100.771
9	479.428,314 483.378,846	10	479.510,988 483.435,649	100.307
10	479.510,988 483.435,649	1	479.584,68 483.486,28	89.409

** Lungimile segmentelor sunt determinate în planul de proiecție Stereo 70 și sunt rotunjite la 1 milimetru.

*** Distanța dintre puncte este formată din segmente cumulate ce sunt mai mici decât valoarea 1 milimetru.

**DATE DESPRE IMOBILUL NR. 1722**

Oficiul de Cadastru și Publicitate Imobiliară SIBIU
Biroul de Cadastru și Publicitate Imobiliară Agnita

A. Partea I. Descrierea imobilului

TEREN Extravilan

Adresa: Jud. Sibiu

Nr. Crt	Nr cadastral Nr. topografic	Suprafața* (mp)	Observații / Referințe
A1	102015	4.000	Sector cadastral:74 Teren neimprejmuit;

B. Partea II. Proprietari și acte

Inscrieri privitoare la dreptul de proprietate și alte drepturi reale		Referințe
12279 / 21/10/2022		
Act Notarial nr. 2295, din 19/10/2022 emis de NP Popa Cornelia (contract de vanzare-cumparare);		
B1	Intabulare, drept de PROPRIETATE, dobandit prin Conventie, cota actuala 1/1 1) SC DEMENTOR STUDIO SRL, CIF:18867863	A1

C. Partea III. SARCINI .

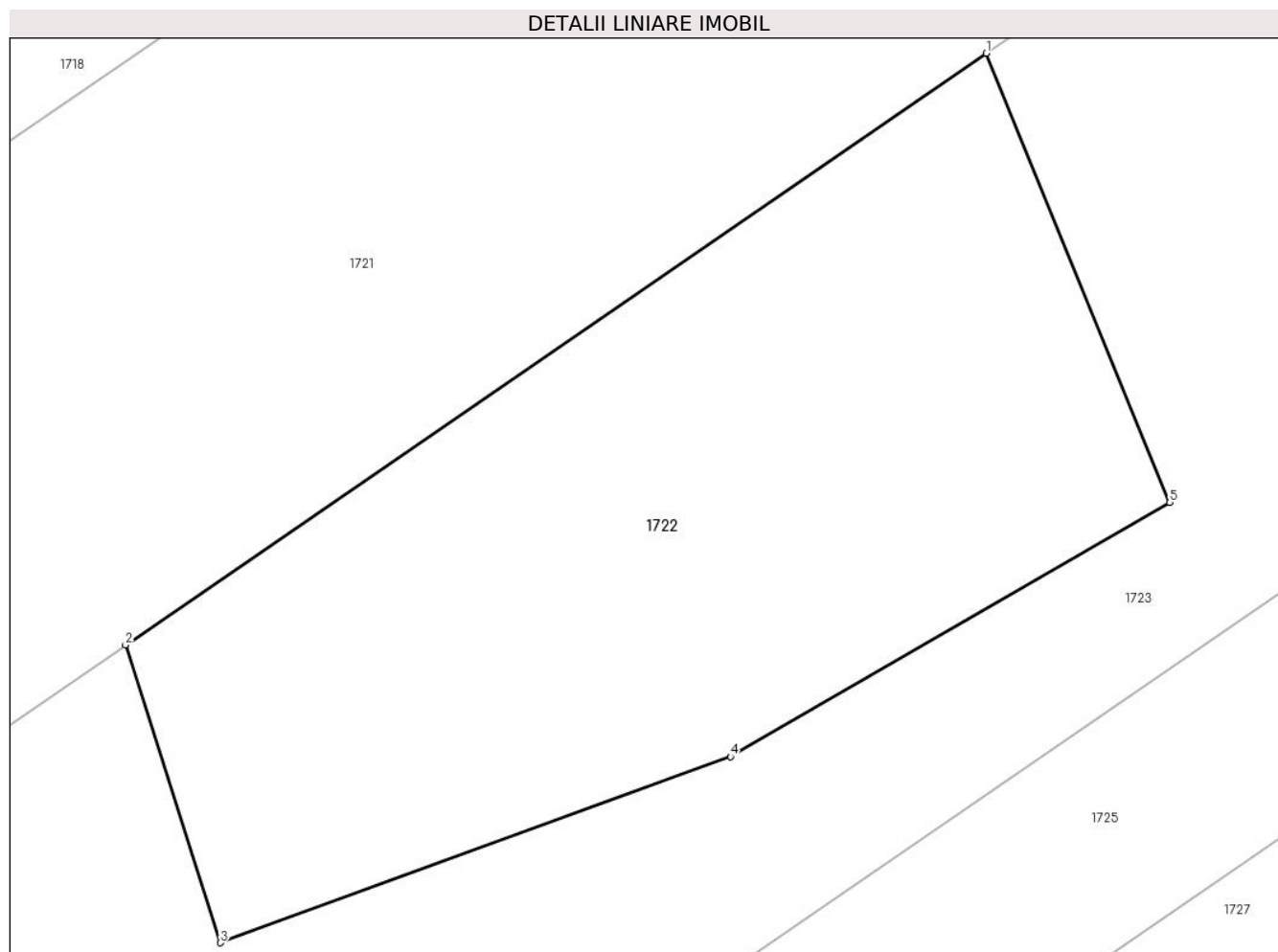
Inscrieri privind dezmembramintele dreptului de proprietate, drepturi reale de garanție și sarcini	Referințe
NU SUNT	

Anexa Nr. 1 La Partea I

Teren

Nr cadastral	Suprafața (mp)*	Observații / Referințe
102015	4.000	

* Suprafața este determinată în planul de proiecție Stereo 70.



Date referitoare la teren

Crt	Categorie folosință	Intravilan	Suprafața (mp)	Tarla	Parcelă	Nr. topo	Observații / Referințe
1	faneata	NU	4.000	111	3243	-	

Lungime Segmente

1) Valorile lungimilor segmentelor sunt obținute din proiecție în plan.

Punct început	X / Y	Punct sfârșit	X / Y	Lungime segment (** (m)
1	479.510,988 483.435,649	2	479.428,314 483.378,846	100.307
2	479.428,314 483.378,846	3	479.437,413 483.350,264	29.995
3	479.437,413 483.350,264	4	479.486,429 483.368,139	52.174
4	479.486,429 483.368,139	5	479.528,627 483.392,514	48.732
5	479.528,627 483.392,514	1	479.510,988 483.435,649	46.602

**** Lungimile segmentelor sunt determinate în planul de proiecție Stereo 70 și sunt rotunjite la 1 milimetru.**

***** Distanța dintre puncte este formată din segmente cumulate ce sunt mai mici decât valoarea 1 milimetru.**

**DATE DESPRE IMOBILUL NR. 1723**

Oficiul de Cadastru și Publicitate Imobiliară SIBIU
Biroul de Cadastru și Publicitate Imobiliară Agnita

A. Partea I. Descrierea imobilului

TEREN Extravilan

Adresa: Jud. Sibiu

Nr. Crt	Nr cadastral Nr. topografic	Suprafața* (mp)	Observații / Referințe
A1	102019	13.300	Sector cadastral:74 Teren neimprejmuit;

B. Partea II. Proprietari și acte

Inscrieri privitoare la dreptul de proprietate și alte drepturi reale		Referințe
12278 / 21/10/2022		
Act Notarial nr. 2295, din 19/10/2022 emis de NP Popa Cornelia (contract de vanzare-cumparare);		
B1	Intabulare, drept de PROPRIETATE, dobandit prin Conventie, cota actuala 1/1 1) SC DEMENTOR STUDIO SRL, CIF:18867863	A1

C. Partea III. SARCINI .

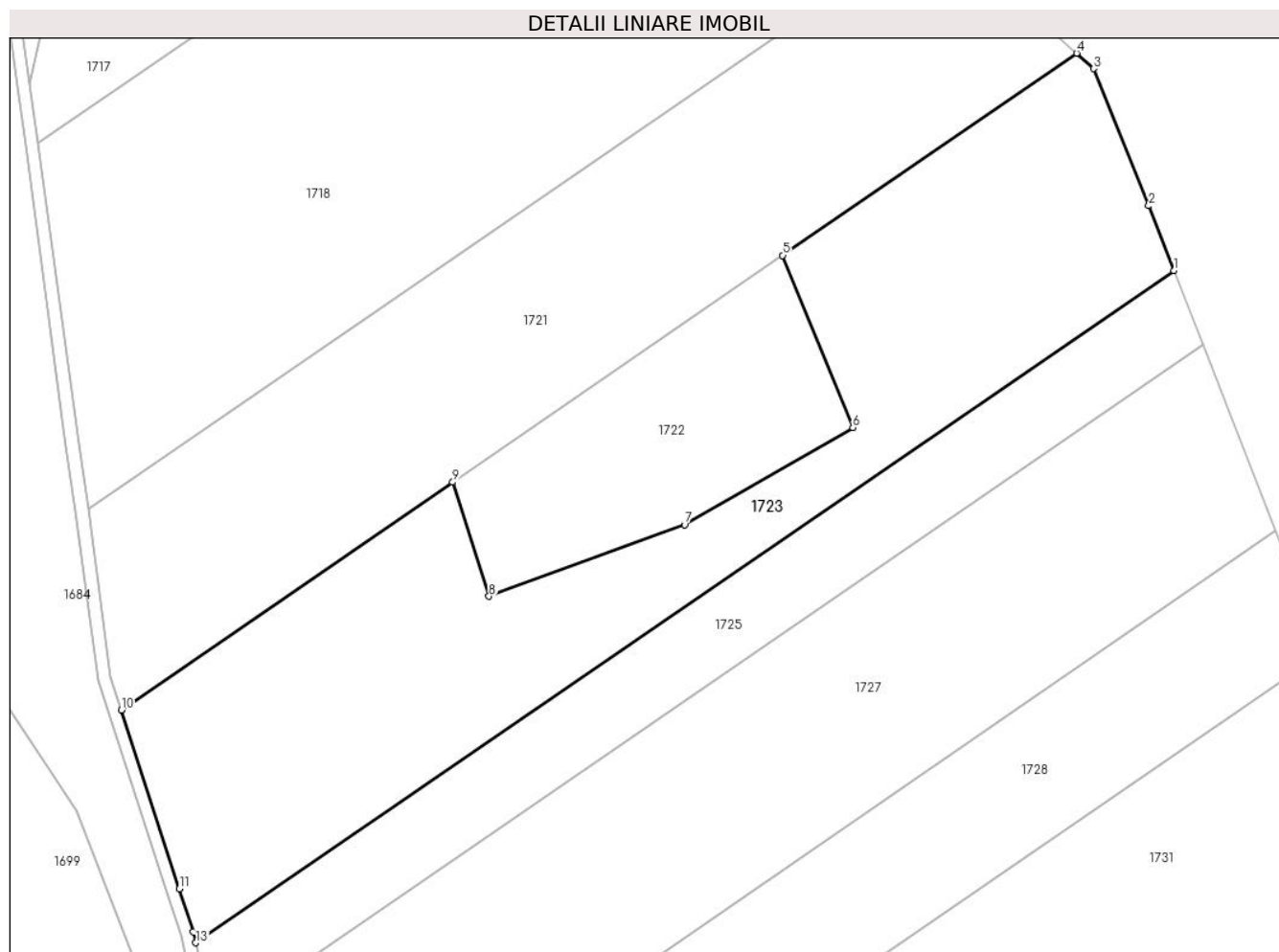
Inscrieri privind dezmembramintele dreptului de proprietate, drepturi reale de garanție și sarcini	Referințe
NU SUNT	

Anexa Nr. 1 La Partea I

Teren

Nr cadastral	Suprafața (mp)*	Observații / Referințe
102019	13.300	

* Suprafața este determinată în planul de proiecție Stereo 70.



Date referitoare la teren

Crt	Categorie folosință	Intravilan	Suprafața (mp)	Tarla	Parcelă	Nr. topo	Observații / Referințe
1	arabil	NU	13.300	111	3245/4	-	

Lungime Segmente

1) Valorile lungimilor segmentelor sunt obținute din proiecție în plan.

Punct început	X / Y	Punct sfârșit	X / Y	Lungime segment (** (m)
1	479.609,089 483.431,868	2	479.602,743 483.448,081	17.411
2	479.602,743 483.448,081	3	479.588,945 483.482,408	36.996
3	479.588,945 483.482,408	4	479.584,68 483.486,28	5.76
4	479.584,68 483.486,28	5	479.510,988 483.435,649	89.409
5	479.510,988 483.435,649	6	479.528,627 483.392,514	46.602

Punct început	X / Y	Punct sfârșit	X / Y	Lungime segment (** (m)
6	479.528,627 483.392,514	7	479.486,429 483.368,139	48.732
7	479.486,429 483.368,139	8	479.437,413 483.350,264	52.174
8	479.437,413 483.350,264	9	479.428,314 483.378,846	29.995
9	479.428,314 483.378,846	10	479.345,258 483.321,781	100.771
10	479.345,258 483.321,781	11	479.359,798 483.277,028	47.056
11	479.359,798 483.277,028	12	479.363,294 483.266,266	11.316
12	479.363,294 483.266,266	13	479.363,874 483.263,476	2.85
13	479.363,874 483.263,476	1	479.609,089 483.431,868	297.466

** Lungimile segmentelor sunt determinate în planul de proiecție Stereo 70 și sunt rotunjite la 1 milimetru.

*** Distanța dintre puncte este formată din segmente cumulate ce sunt mai mici decât valoarea 1 milimetru.

**DATE DESPRE IMOBILUL NR. 1724**

Oficiul de Cadastru și Publicitate Imobiliară SIBIU
Biroul de Cadastru și Publicitate Imobiliară Agnita

A. Partea I. Descrierea imobilului

TEREN Extravilan

Adresa: Jud. Sibiu

Nr. Crt	Nr cadastral Nr. topografic	Suprafața* (mp)	Observații / Referințe
A1	102014	28.000	Sector cadastral:74 Teren neimprejmuit;

B. Partea II. Proprietari și acte

Inscrieri privitoare la dreptul de proprietate și alte drepturi reale		Referințe
995 / 08/02/2022		
Act Notarial nr. 125, din 24/01/2008 emis de NP Paval Doina (contract de vanzare-cumparare);		
B1	Intabulare, drept de PROPRIETATE, dobandit prin Conventie, cota actuala 1/1 1) SC AGRORA SRL, CIF:14641510	A1

C. Partea III. SARCINI .

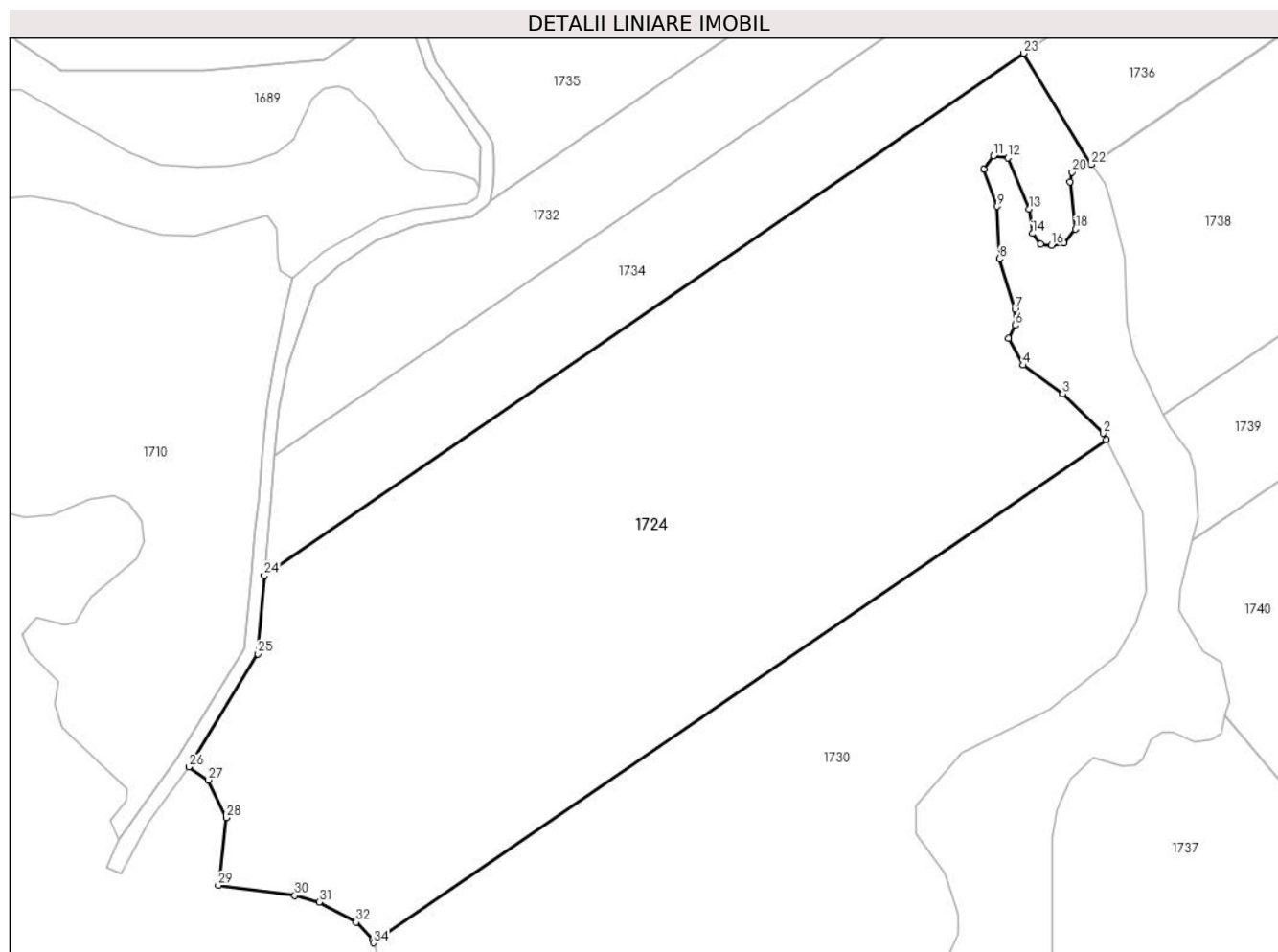
Inscrieri privind dezmembramintele dreptului de proprietate, drepturi reale de garanție și sarcini	Referințe
NU SUNT	

Anexa Nr. 1 La Partea I

Teren

Nr cadastral	Suprafața (mp)*	Observații / Referințe
102014	28.000	

* Suprafața este determinată în planul de proiecție Stereo 70.



Date referitoare la teren

Crt	Categorie folosință	Intra vilan	Suprafața (mp)	Tarla	Parcelă	Nr. topo	Observații / Referințe
1	faneata	NU	28.000	111	3210/2	-	

Lungime Segmente

1) Valorile lungimilor segmentelor sunt obținute din proiecție în plan.

Punct început	X / Y	Punct sfârșit	X / Y	Lungime segment (** (m)
1	479.616,605 482.966,893	2	479.615,658 482.968,815	2.143
3	479.604,189 482.979,965	4	479.592,94 482.988,123	13.896
5	479.588,733 482.995,68	6	479.590,612 482.999,439	4.202
7	479.590,612 483.003,965	8	479.586,166 483.018,257	14.968
9	479.585,531 483.033,184	10	479.581,747 483.043,591	11.074

Punct început	X / Y	Punct sfârșit	X / Y	Lungime segment (** (m)
2	479.615,658 482.968,815	3	479.604,189 482.979,965	15.996
4	479.592,94 482.988,123	5	479.588,733 482.995,68	8.649
6	479.590,612 482.999,439	7	479.590,612 483.003,965	4.526
8	479.586,166 483.018,257	9	479.585,531 483.033,184	14.941
10	479.581,747 483.043,591	11	479.584,469 483.047,523	4.782

Punct început	X / Y	Punct sfârșit	X / Y	Lungime segment (** (m)
11	479.584,469 483.047,523	12	479.588,669 483.046,923	4.243
13	479.594,645 483.032,453	14	479.595,602 483.025,439	7.079
15	479.597,913 483.022,468	16	479.600,888 483.022,137	2.993
17	479.604,486 483.022,791	18	479.607,767 483.026,729	5.126
19	479.606,173 483.040,118	20	479.606,79 483.042,895	2.845
21	479.608,906 483.045,615	22	479.612,191 483.045,018	3.339
23	479.593,003 483.076,577	24	479.377,577 482.928,466	261.429
25	479.375,77 482.906,258	26	479.356,122 482.874,201	37.599
27	479.361,693 482.870,488	28	479.366,739 482.859,765	11.851
29	479.364,505 482.840,617	30	479.386,223 482.837,742	21.907
31	479.393,183 482.835,844	32	479.403,626 482.830,148	11.895
33	479.408,353 482.825,106	34	479.408,629 482.824,319	0.834

Punct început	X / Y	Punct sfârșit	X / Y	Lungime segment (** (m)
12	479.588,669 483.046,923	13	479.594,645 483.032,453	15.655
14	479.595,602 483.025,439	15	479.597,913 483.022,468	3.764
16	479.600,888 483.022,137	17	479.604,486 483.022,791	3.657
18	479.607,767 483.026,729	19	479.606,173 483.040,118	13.484
20	479.606,79 483.042,895	21	479.608,906 483.045,615	3.446
22	479.612,191 483.045,018	23	479.593,003 483.076,577	36.934
24	479.377,577 482.928,466	25	479.375,77 482.906,258	22.281
26	479.356,122 482.874,201	27	479.361,693 482.870,488	6.695
28	479.366,739 482.859,765	29	479.364,505 482.840,617	19.278
30	479.386,223 482.837,742	31	479.393,183 482.835,844	7.214
32	479.403,626 482.830,148	33	479.408,353 482.825,106	6.911
34	479.408,629 482.824,319	1	479.616,605 482.966,893	252.153

** Lungimile segmentelor sunt determinate în planul de proiecție Stereo 70 și sunt rotunjite la 1 milimetru.

*** Distanța dintre puncte este formată din segmente cumulate ce sunt mai mici decât valoarea 1 milimetru.

**DATE DESPRE IMOBILUL NR. 1725**

Oficiul de Cadastru și Publicitate Imobiliară SIBIU
Biroul de Cadastru și Publicitate Imobiliară Agnita

A. Partea I. Descrierea imobilului

TEREN Extravilan

Adresa: Jud. Sibiu

Nr. Crt	Nr cadastral Nr. topografic	Suprafața* (mp)	Observații / Referințe
A1	102020	5.800	Sector cadastral:74 Teren neimprejmuit;

B. Partea II. Proprietari și acte

Inscrieri privitoare la dreptul de proprietate și alte drepturi reale	Referințe
12277 / 21/10/2022	
Act Notarial nr. 2295, din 19/10/2022 emis de NP Popa Cornelia (contract de vanzare-cumparare);	
B1	A1
Intabulare, drept de PROPRIETATE, dobandit prin Conventie, cota actuala 1/1	
1) SC DEMENTOR STUDIO SRL, CIF:18867863	

C. Partea III. SARCINI .

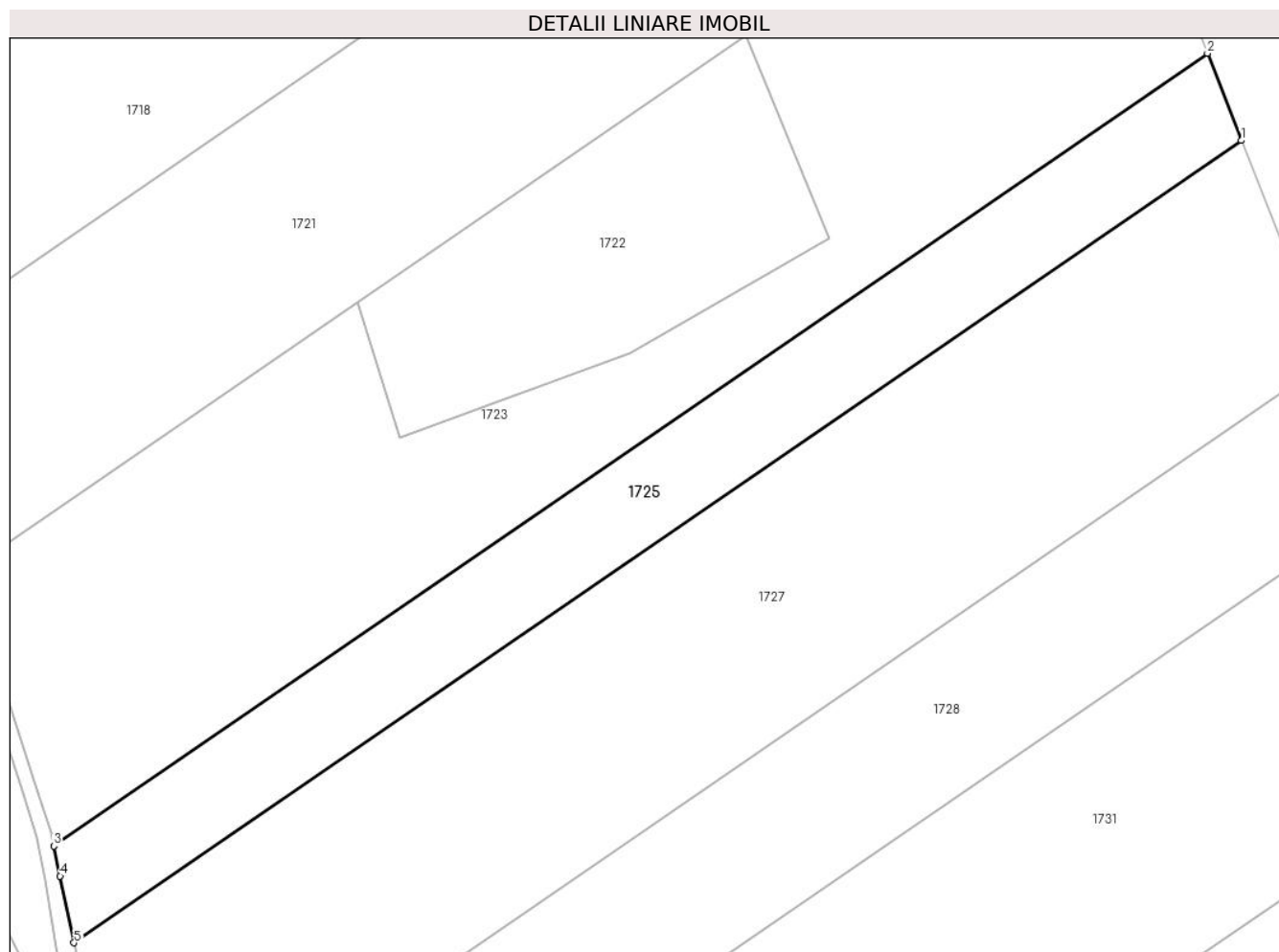
Inscrieri privind dezmembramintele dreptului de proprietate, drepturi reale de garanție și sarcini	Referințe
NU SUNT	

Anexa Nr. 1 La Partea I

Teren

Nr cadastral	Suprafața (mp)*	Observații / Referințe
102020	5.800	

* Suprafața este determinată în planul de proiecție Stereo 70.



Date referitoare la teren

Crt	Categorie folosință	Intravilan	Suprafața (mp)	Tarla	Parcelă	Nr. topo	Observații / Referințe
1	arabil	NU	5.800	111	3245/5	-	

Lungime Segmente

1) Valorile lungimilor segmentelor sunt obținute din proiecție în plan.

Punct început	X / Y	Punct sfârșit	X / Y	Lungime segment (** (m)
1	479.616,341 483.413,339	2	479.609,089 483.431,868	19.898
2	479.609,089 483.431,868	3	479.363,874 483.263,476	297.466
3	479.363,874 483.263,476	4	479.365,203 483.257,082	6.531
4	479.365,203 483.257,082	5	479.368,149 483.242,901	14.484
5	479.368,149 483.242,901	1	479.616,341 483.413,339	301.079

**** Lungimile segmentelor sunt determinate în planul de proiecție Stereo 70 și sunt rotunjite la 1 milimetru.**

***** Distanța dintre puncte este formată din segmente cumulate ce sunt mai mici decât valoarea 1 milimetru.**

**DATE DESPRE IMOBILUL NR. 1726**

Oficiul de Cadastru și Publicitate Imobiliară SIBIU
Biroul de Cadastru și Publicitate Imobiliară Agnita

A. Partea I. Descrierea imobilului

TEREN Extravilan

Adresa: Jud. Sibiu

Nr. Crt	Nr cadastral Nr. topografic	Suprafața* (mp)	Observații / Referințe
A1	101128	10.963	Sector cadastral:74 Teren neimprejmuit;

B. Partea II. Proprietari și acte

Inscrieri privitoare la dreptul de proprietate și alte drepturi reale	Referințe
9391 / 26/05/2023	
Act Notarial nr. 1081, din 23/05/2023 emis de NP Popa Cornelia (contract de vanzare-cumparare);	
B1	A1
Intabulare, drept de PROPRIETATE, cumparare, dobandit prin Conventie, cota actuala 1/1 1) SC DEMENTOR STUDIO SRL, CIF:18867863	

C. Partea III. SARCINI .

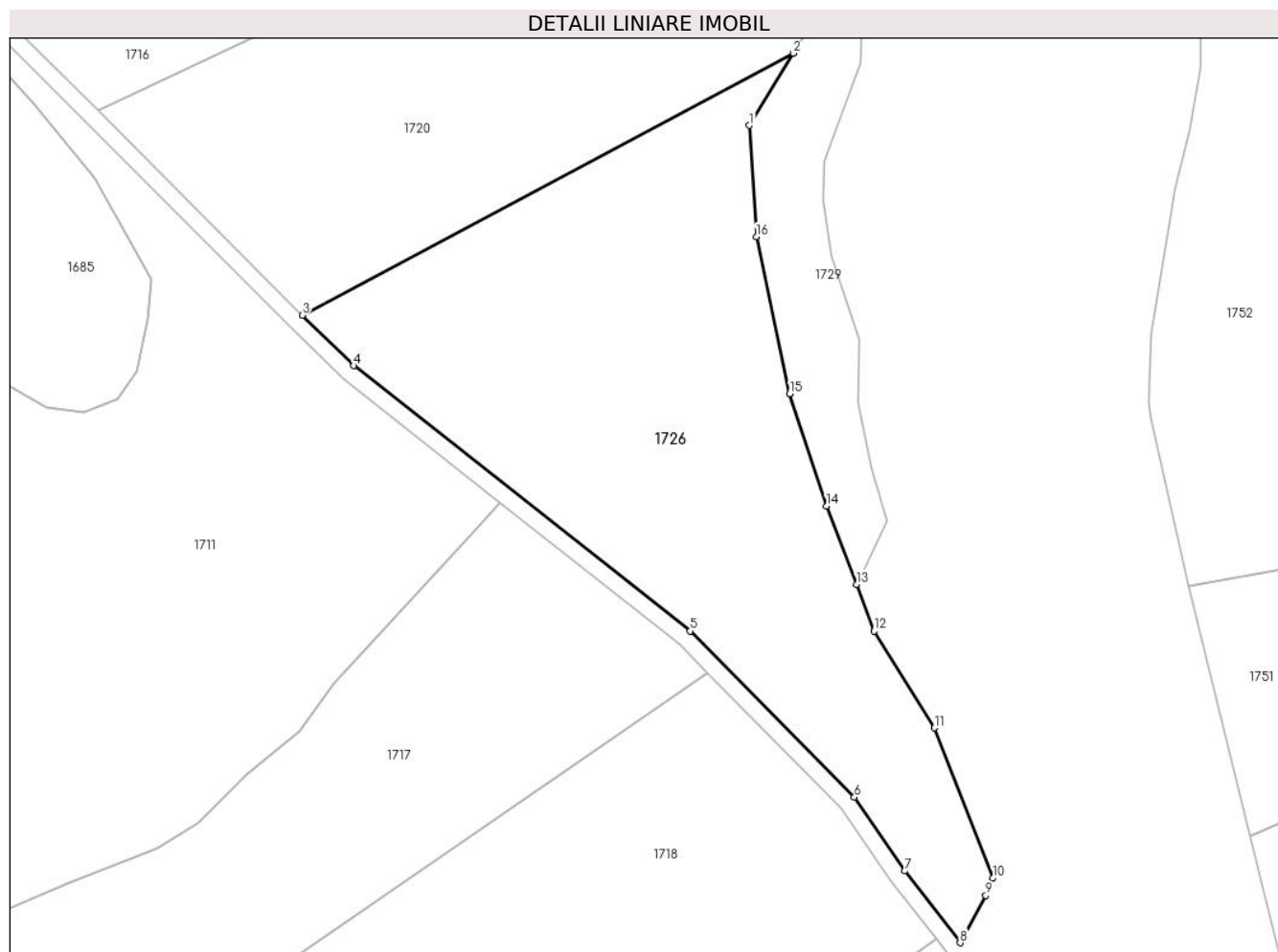
Inscrieri privind dezmembramintele dreptului de proprietate, drepturi reale de garanție și sarcini	Referințe
NU SUNT	

Anexa Nr. 1 La Partea I

Teren

Nr cadastral	Suprafața (mp)*	Observații / Referințe
101128	10.963	

* Suprafața este determinată în planul de proiecție Stereo 70.



Date referitoare la teren

Crt	Categorie folosință	Intravilan	Suprafața (mp)	Tarla	Parcelă	Nr. topo	Observații / Referințe
1	faneata	NU	10.963	111	3240/4	-	

Lungime Segmente

1) Valorile lungimilor segmentelor sunt obținute din proiecție în plan.

Punct început	X / Y	Punct sfârșit	X / Y	Lungime segment (** (m)
1	479.511,219 483.715,474	2	479.521,626 483.732,61	20.049
2	479.521,626 483.732,61	3	479.405,096 483.670,483	132.057
3	479.405,096 483.670,483	4	479.417,296 483.658,502	17.099
4	479.417,296 483.658,502	5	479.497,208 483.595,551	101.729
5	479.497,208 483.595,551	6	479.536,149 483.556,099	55.433

Punct început	X / Y	Punct sfârșit	X / Y	Lungime segment (** (m)
6	479.536,149 483.556,099	7	479.548,116 483.538,585	21.212
7	479.548,116 483.538,585	8	479.561,263 483.521,577	21.497
8	479.561,263 483.521,577	9	479.567,35 483.532,821	12.786
9	479.567,35 483.532,821	10	479.569,056 483.536,883	4.406
10	479.569,056 483.536,883	11	479.555,167 483.572,535	38.262
11	479.555,167 483.572,535	12	479.540,855 483.595,496	27.056
12	479.540,855 483.595,496	13	479.536,622 483.606,604	11.887
13	479.536,622 483.606,604	14	479.529,556 483.625,149	19.846
14	479.529,556 483.625,149	15	479.520,76 483.651,827	28.091
15	479.520,76 483.651,827	16	479.512,867 483.689,095	38.095
16	479.512,867 483.689,095	1	479.511,219 483.715,474	26.43

** Lungimile segmentelor sunt determinate în planul de proiecție Stereo 70 și sunt rotunjite la 1 milimetru.

*** Distanța dintre puncte este formată din segmente cumulate ce sunt mai mici decât valoarea 1 milimetru.

**DATE DESPRE IMOBILUL NR. 1727**

Oficiul de Cadastru și Publicitate Imobiliară SIBIU
Biroul de Cadastru și Publicitate Imobiliară Agnita

A. Partea I. Descrierea imobilului

TEREN Extravilan

Adresa: Jud. Sibiu

Nr. Crt	Nr cadastral Nr. topografic	Suprafața* (mp)	Observații / Referințe
A1	102021	14.900	Sector cadastral:74 Teren neimpregmuit;

B. Partea II. Proprietari și acte

Inscrieri privitoare la dreptul de proprietate și alte drepturi reale		Referințe
/		
Act Notarial nr. 105, din 28/11/2019 emis de NP ELEONORA-SONIA SCHNEUDER-CHELEMEN (certificat de mostenitor);		
B1	Intabulare, drept de PROPRIETATE, dobandit prin Succesiune, cota actuala 1/2 1) BOGDAN IOAN	A1
B2	Intabulare, drept de PROPRIETATE, dobandit prin Succesiune, cota actuala 1/2 1) BOGDAN ELENA	A1

C. Partea III. SARCINI .

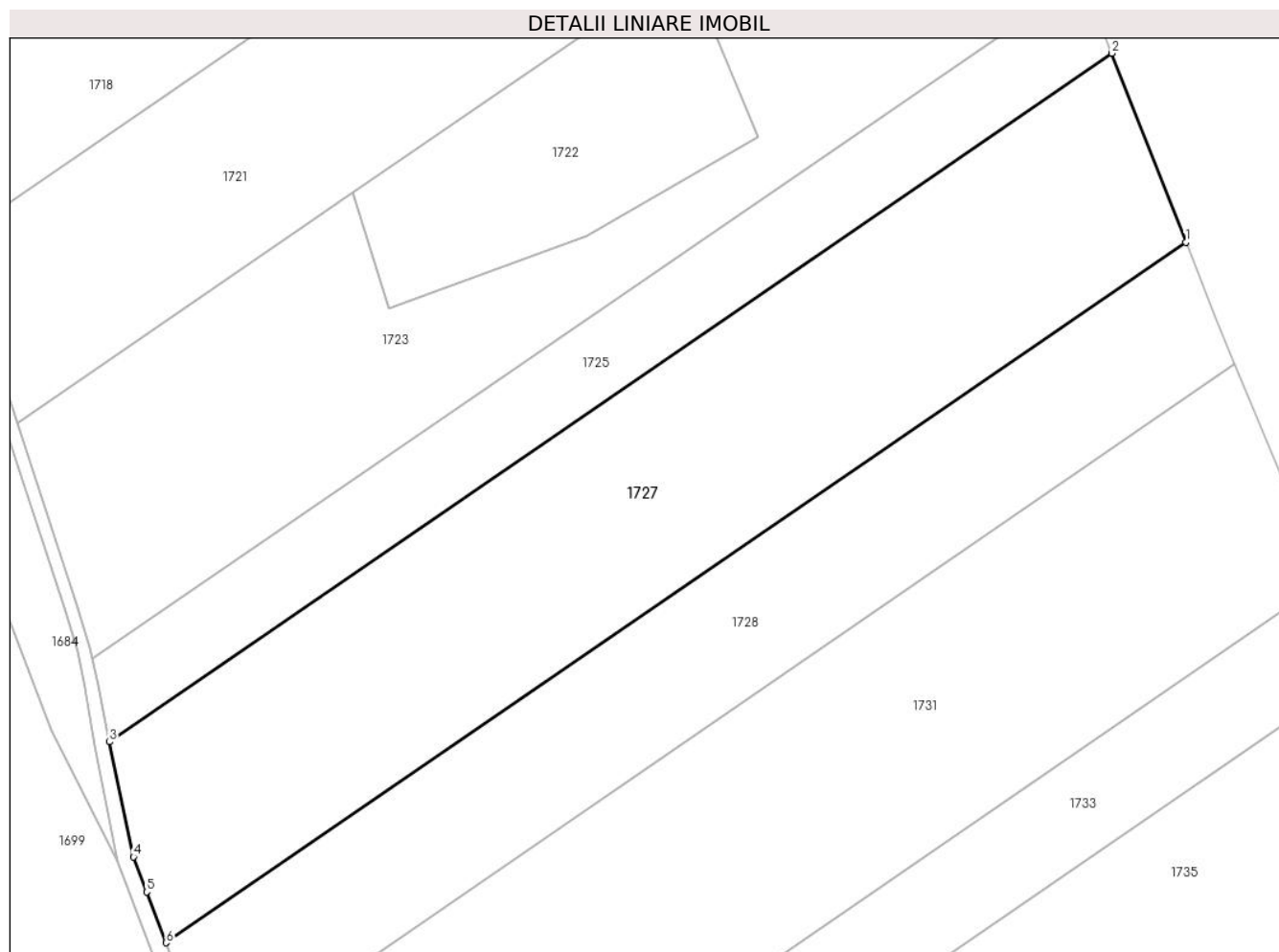
Inscrieri privind dezmembramintele dreptului de proprietate, drepturi reale de garanție și sarcini	Referințe
NU SUNT	

Anexa Nr. 1 La Partea I

Teren

Nr cadastral	Suprafața (mp)*	Observații / Referințe
102021	14.900	

* Suprafața este determinată în planul de proiecție Stereo 70.



Date referitoare la teren

Crt	Categorie folosință	Intravilan	Suprafața (mp)	Tarla	Parcelă	Nr. topo	Observații / Referințe
1	arabil	NU	14.900	111	3245/6	-	

Lungime Segmente

1) Valorile lungimilor segmentelor sunt obținute din proiecție în plan.

Punct început	X / Y	Punct sfârșit	X / Y	Lungime segment (** (m)
1	479.634,638 483.366,594	2	479.616,341 483.413,339	50.198
2	479.616,341 483.413,339	3	479.368,149 483.242,901	301.079
3	479.368,149 483.242,901	4	479.374,064 483.214,437	29.072
4	479.374,064 483.214,437	5	479.377,348 483.205,778	9.261
5	479.377,348 483.205,778	6	479.382,124 483.193,19	13.464

Punct început	X / Y	Punct sfârșit	X / Y	Lungime segment (** (m)
6	479.382,124 483.193,19	1	479.634,638 483.366,594	306.321

** Lungimile segmentelor sunt determinate în planul de proiecție Stereo 70 și sunt rotunjite la 1 milimetru.

*** Distanța dintre puncte este formată din segmente cumulate ce sunt mai mici decât valoarea 1 milimetru.

**DATE DESPRE IMOBILUL NR. 1728**

Oficiul de Cadastru și Publicitate Imobiliară SIBIU
Biroul de Cadastru și Publicitate Imobiliară Agnita

A. Partea I. Descrierea imobilului

TEREN Extravilan

Adresa: Jud. Sibiu

Nr. Crt	Nr cadastral Nr. topografic	Suprafața* (mp)	Observații / Referințe
A1	102022	9.700	Sector cadastral:74 Teren neimprejmuit;

B. Partea II. Proprietari și acte

Inscrieri privitoare la dreptul de proprietate și alte drepturi reale		Referințe
12274 / 21/10/2022		
Act Notarial nr. 2295, din 19/10/2022 emis de NP Popa Cornelia (contract de vanzare-cumparare);		
B1	Intabulare, drept de PROPRIETATE, dobandit prin Conventie, cota actuala 1/1 1) SC DEMENTOR STUDIO SRL, CIF:18867863	A1

C. Partea III. SARCINI .

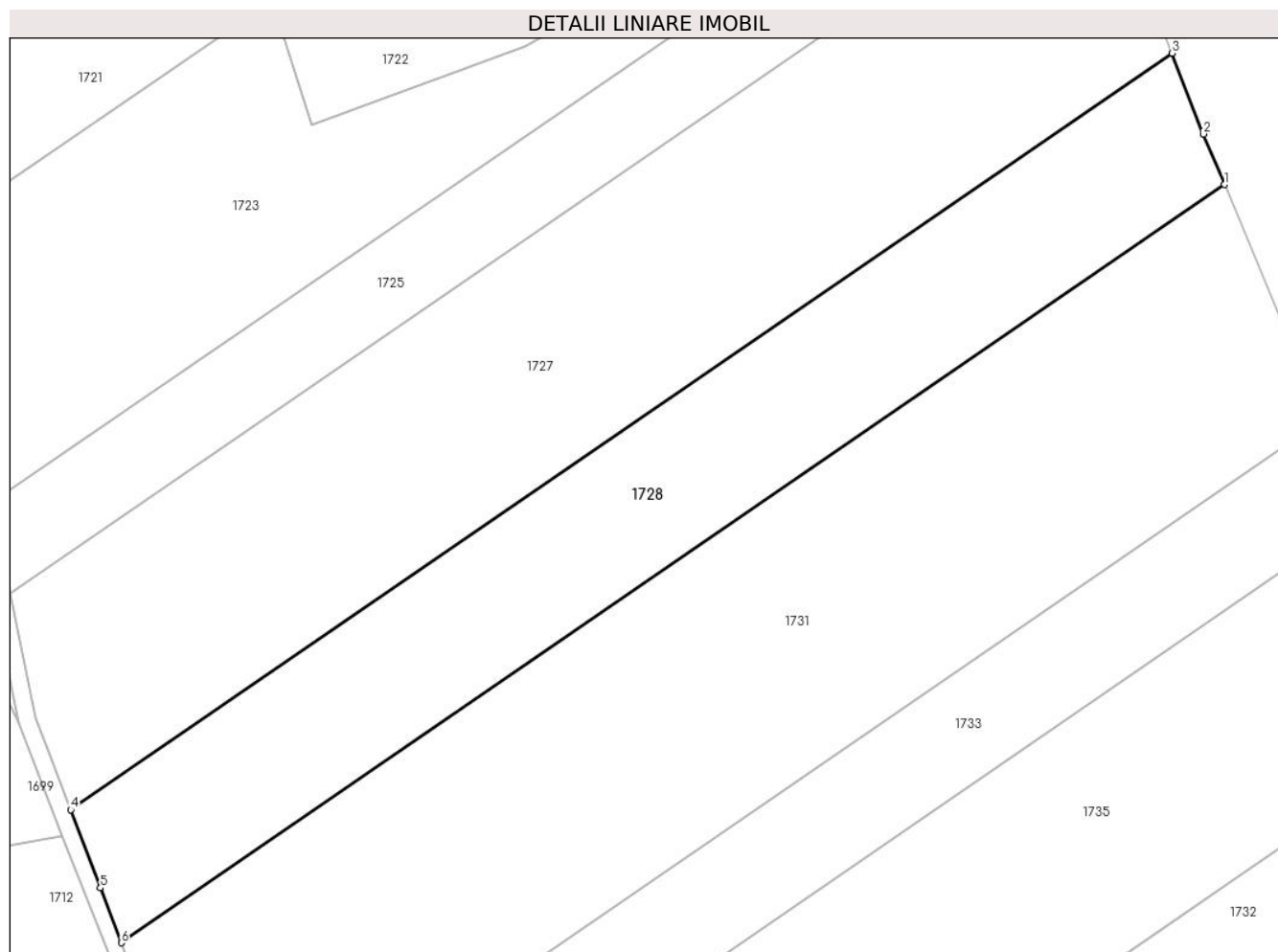
Inscrieri privind dezmembramintele dreptului de proprietate, drepturi reale de garanție și sarcini	Referințe
NU SUNT	

Anexa Nr. 1 La Partea I

Teren

Nr cadastral	Suprafața (mp)*	Observații / Referințe
102022	9.700	

* Suprafața este determinată în planul de proiecție Stereo 70.



Date referitoare la teren

Crt	Categorie folosință	Intra vilan	Suprafața (mp)	Tarla	Parcelă	Nr. topo	Observații / Referințe
1	arabil	NU	9.700	111	3245/7	-	

Lungime Segmente

1) Valorile lungimilor segmentelor sunt obținute din proiecție în plan.

Punct început	X / Y	Punct sfârșit	X / Y	Lungime segment (** (m)
1	479.646,692 483.336,484	2	479.641,89 483.348,066	12.538
2	479.641,89 483.348,066	3	479.634,638 483.366,594	19.897
3	479.634,638 483.366,594	4	479.382,124 483.193,19	306.321
4	479.382,124 483.193,19	5	479.388,907 483.175,309	19.124
5	479.388,907 483.175,309	6	479.393,676 483.162,739	13.444

Punct început	X / Y	Punct sfârșit	X / Y	Lungime segment (** (m)
6	479.393,676 483.162,739	1	479.646,692 483.336,484	306.927

** Lungimile segmentelor sunt determinate în planul de proiecție Stereo 70 și sunt rotunjite la 1 milimetru.

*** Distanța dintre puncte este formată din segmente cumulate ce sunt mai mici decât valoarea 1 milimetru.

**DATE DESPRE IMOBILUL NR. 1729**

Oficiul de Cadastru și Publicitate Imobiliară SIBIU
Biroul de Cadastru și Publicitate Imobiliară Agnita

A. Partea I. Descrierea imobilului

TEREN Extravilan

Adresa: Jud. Sibiu

Nr. Crt	Nr cadastral Nr. topografic	Suprafața* (mp)	Observații / Referințe
A1		2.938	Sector cadastral:74 Teren neimprejmuit;

B. Partea II. Proprietari și acte

Inscrieri privitoare la dreptul de proprietate și alte drepturi reale	Referințe
/	
Act Normativ nr. Legea 7, din 13/03/1997 emis de PARLAMENTUL ROMANIEI (CONFORM ART. 13 ALIN. 15);	
B1	Inscrierea provizorie, drept de PROPRIETATE, dobandit prin Lege, cota actuala 1/1
	1) COMUNA BRUIU , CIF:4480270, Proprietar neidentificat

C. Partea III. SARCINI .

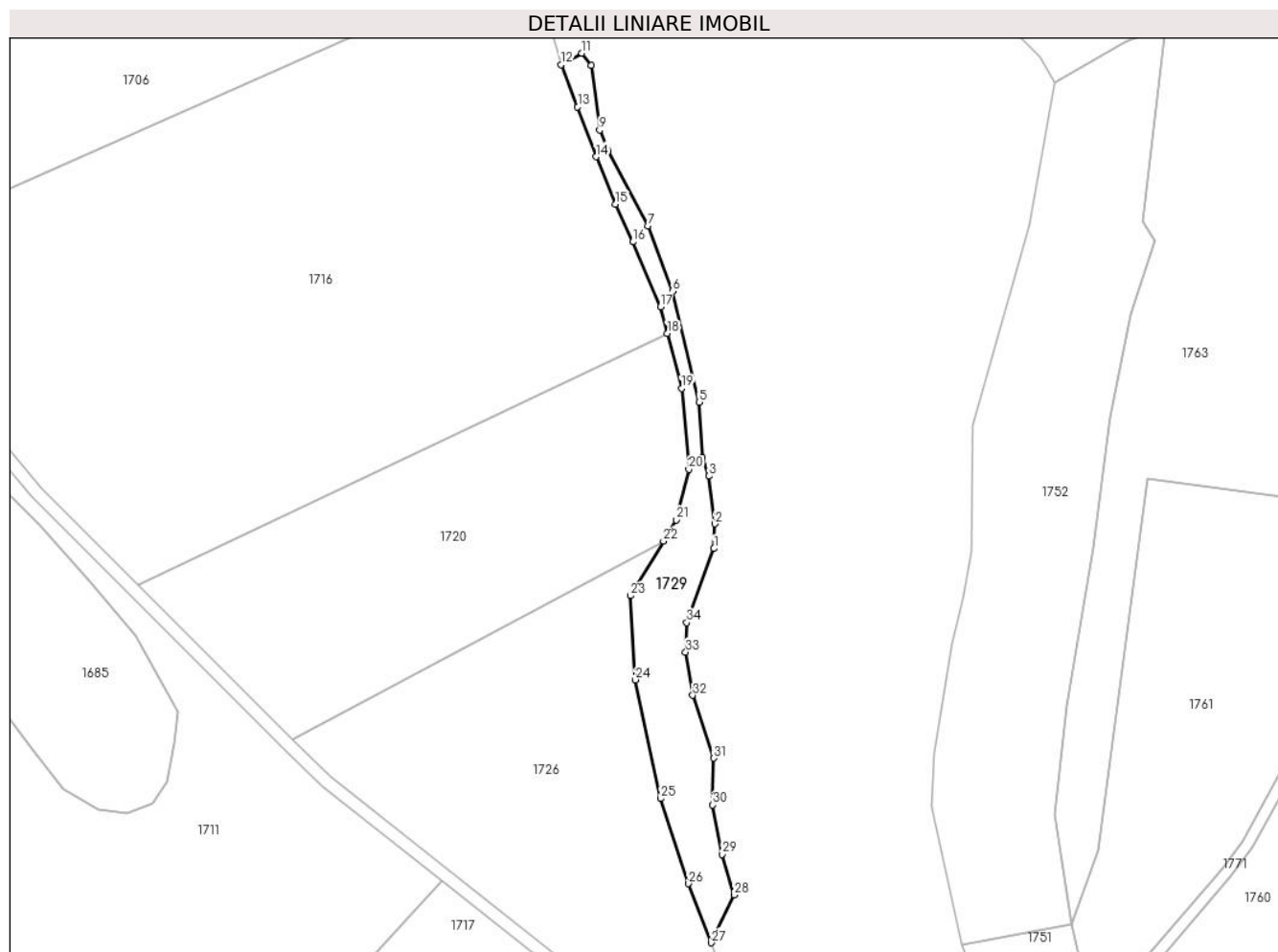
Inscrieri privind dezmembramintele dreptului de proprietate, drepturi reale de garanție și sarcini	Referințe
NU SUNT	

Anexa Nr. 1 La Partea I

Teren

Nr cadastral	Suprafața (mp)*	Observații / Referințe
	2.938	

* Suprafața este determinată în planul de proiecție Stereo 70.



Date referitoare la teren

Crt	Categorie folosință	Intravilan	Suprafața (mp)	Tarla	Parcelă	Nr. topo	Observații / Referințe
1	faneata	NU	2.938	111	3237/2	-	

Lungime Segmente

1) Valorile lungimilor segmentelor sunt obținute din proiecție în plan.

Punct început	X / Y	Punct sfârșit	X / Y	Lungime segment (** (m)
1	479.537,502 483.730,226	2	479.537,853 483.737,983	7.765
3	479.535,95 483.752,991	4	479.533,775 483.758,92	6.315
5	479.532,813 483.776,2	6	479.524,493 483.811,029	35.809
7	479.516,715 483.831,444	8	479.504,299 483.854,929	26.565
9	479.501,651 483.861,492	10	479.499,086 483.881,849	20.518

Punct început	X / Y	Punct sfârșit	X / Y	Lungime segment (** (m)
2	479.537,853 483.737,983	3	479.535,95 483.752,991	15.128
4	479.533,775 483.758,92	5	479.532,813 483.776,2	17.307
6	479.524,493 483.811,029	7	479.516,715 483.831,444	21.846
8	479.504,299 483.854,929	9	479.501,651 483.861,492	7.077
10	479.499,086 483.881,849	11	479.496,049 483.885,6	4.826

Punct început	X / Y	Punct sfârșit	X / Y	Lungime segment (** (m))
11	479.496,049 483.885,6	12	479.489,495 483.882,011	7.472
13	479.494,704 483.868,799	14	479.500,539 483.853,142	16.709
15	479.506,575 483.838,319	16	479.512,052 483.826,417	13.102
17	479.520,713 483.806,101	18	479.522,87 483.797,72	8.654
19	479.527,317 483.780,442	20	479.529,589 483.755,066	25.478
21	479.525,632 483.739,208	22	479.521,626 483.732,61	7.719
23	479.511,219 483.715,474	24	479.512,867 483.689,095	26.43
25	479.520,76 483.651,827	26	479.529,556 483.625,149	28.091
27	479.536,622 483.606,604	28	479.543,913 483.621,574	16.651
29	479.540,16 483.634,308	30	479.537,105 483.649,787	15.778
31	479.537,381 483.664,495	32	479.530,854 483.684,243	20.799
33	479.528,627 483.697,802	34	479.528,968 483.707,002	9.206

Punct început	X / Y	Punct sfârșit	X / Y	Lungime segment (** (m))
12	479.489,495 483.882,011	13	479.494,704 483.868,799	14.202
14	479.500,539 483.853,142	15	479.506,575 483.838,319	16.005
16	479.512,052 483.826,417	17	479.520,713 483.806,101	22.085
18	479.522,87 483.797,72	19	479.527,317 483.780,442	17.841
20	479.529,589 483.755,066	21	479.525,632 483.739,208	16.344
22	479.521,626 483.732,61	23	479.511,219 483.715,474	20.049
24	479.512,867 483.689,095	25	479.520,76 483.651,827	38.095
26	479.529,556 483.625,149	27	479.536,622 483.606,604	19.846
28	479.543,913 483.621,574	29	479.540,16 483.634,308	13.276
30	479.537,105 483.649,787	31	479.537,381 483.664,495	14.711
32	479.530,854 483.684,243	33	479.528,627 483.697,802	13.741
34	479.528,968 483.707,002	1	479.537,502 483.730,226	24.742

** Lungimile segmentelor sunt determinate în planul de proiecție Stereo 70 și sunt rotunjite la 1 milimetru.

*** Distanța dintre puncte este formată din segmente cumulate ce sunt mai mici decât valoarea 1 milimetru.

**DATE DESPRE IMOBILUL NR. 1730**

Oficiul de Cadastru și Publicitate Imobiliară SIBIU
Biroul de Cadastru și Publicitate Imobiliară Agnita

A. Partea I. Descrierea imobilului

TEREN Extravilan

Adresa: Jud. Sibiu

Nr. Crt	Nr cadastral Nr. topografic	Suprafața* (mp)	Observații / Referințe
A1		27.176	Sector cadastral:74 Teren neimprejmuit;

B. Partea II. Proprietari și acte

Inscrieri privitoare la dreptul de proprietate și alte drepturi reale	Referințe
/	
Act Normativ nr. Legea 7, din 13/03/1997 emis de PARLAMENTUL ROMANIEI (CONFORM ART. 13 ALIN. 15);	
B1	Inscrierea provizorie, drept de PROPRIETATE, dobandit prin Lege, cota actuala 1/1
	1) COMUNA BRUIU , CIF:4480270, Proprietar neidentificat

C. Partea III. SARCINI .

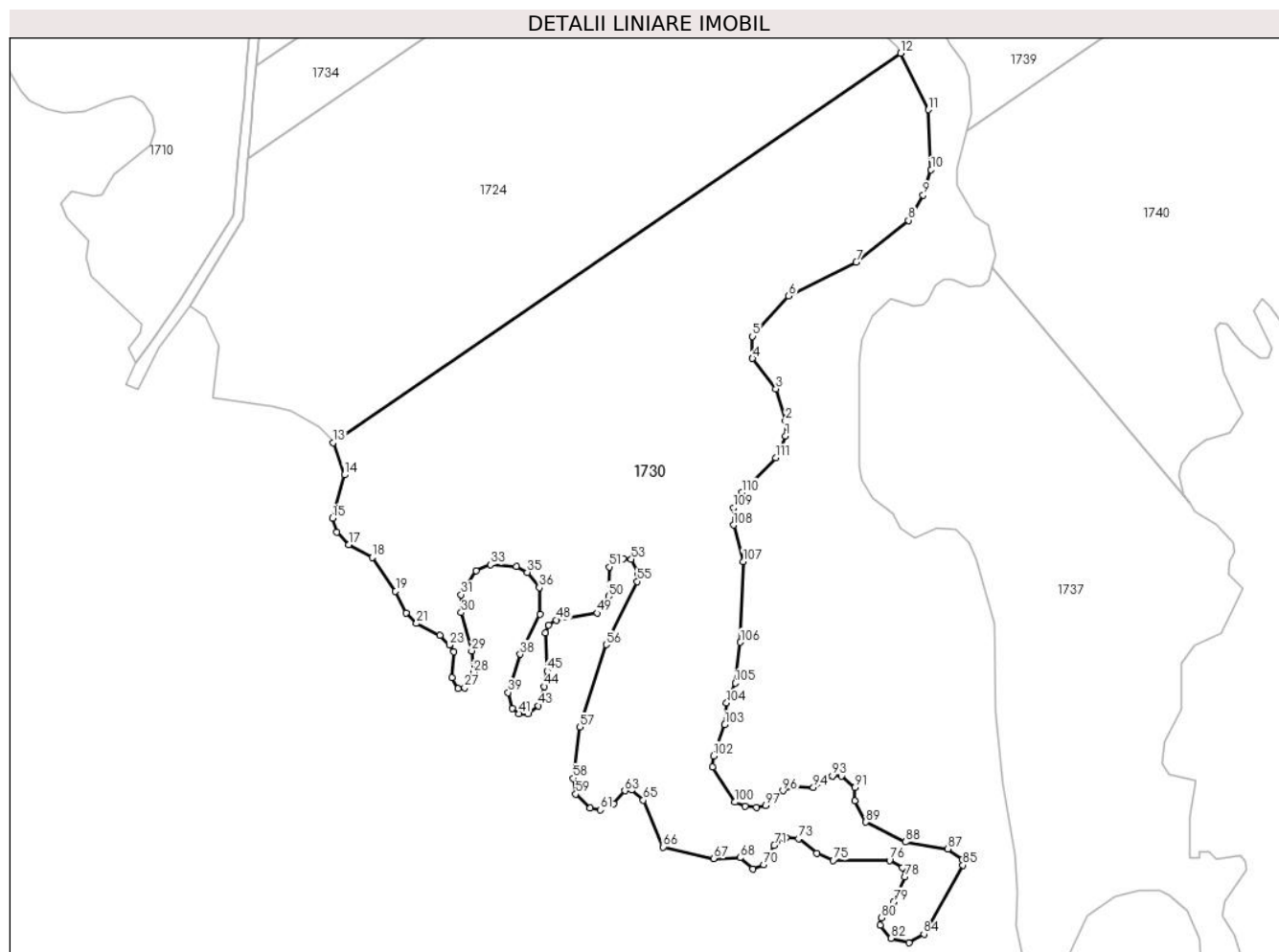
Inscrieri privind dezmembramintele dreptului de proprietate, drepturi reale de garanție și sarcini	Referințe
NU SUNT	

Anexa Nr. 1 La Partea I

Teren

Nr cadastral	Suprafața (mp)*	Observații / Referințe
	27.176	

* Suprafața este determinată în planul de proiecție Stereo 70.



Date referitoare la teren

Crt	Categorie folosință	Intravilan	Suprafața (mp)	Tarla	Parcelă	Nr. topo	Observații / Referințe
1	faneata	NU	27.176	111	3210/1	-	

Lungime Segmente

1) Valorile lungimilor segmentelor sunt obținute din proiecție în plan.

Punct început	X / Y	Punct sfârșit	X / Y	Lungime segment	Punct început	X / Y	Punct sfârșit	X / Y	Lungime segment	Punct început	X / Y	Punct sfârșit	X / Y	Lungime segment
1	479.574,42 482.826,724	2	479.574,42 482.832,196	5.472	2	479.574,42 482.832,196	3	479.570,908 482.844,01	12.325	3	479.570,908 482.844,01	4	479.562,355 482.855,097	14.003
4	479.562,355 482.855,097	5	479.562,355 482.863,201	8.104	5	479.562,355 482.863,201	6	479.575,61 482.878,034	19.893	6	479.575,61 482.878,034	7	479.600,359 482.890,409	27.67
7	479.600,359 482.890,409	8	479.619,457 482.905,687	24.457	8	479.619,457 482.905,687	9	479.624,886 482.914,948	10.735	9	479.624,886 482.914,948	10	479.627,761 482.924,214	9.702
10	479.627,761 482.924,214	11	479.626,805 482.946,201	22.008	11	479.626,805 482.946,201	12	479.616,605 482.966,893	23.069	12	479.616,605 482.966,893	13	479.408,629 482.824,319	252.153
13	479.408,629 482.824,319	14	479.412,773 482.812,476	12.547	14	479.412,773 482.812,476	15	479.408,329 482.796,604	16.482	15	479.408,329 482.796,604	16	479.409,939 482.791,451	5.399
16	479.409,939 482.791,451	17	479.414,423 482.786,967	6.341	17	479.414,423 482.786,967	18	479.422,984 482.782,211	9.793	18	479.422,984 482.782,211	19	479.431,531 482.769,865	15.016

Punct început	X / Y	Punct sfârșit	X / Y	Lungime segment	Punct început	X / Y	Punct sfârșit	X / Y	Lungime segment	Punct început	X / Y	Punct sfârșit	X / Y	Lungime segment
19	479.431,531 482.769,865	20	479.435,347 482.761,916	8.818	20	479.435,347 482.761,916	21	479.439,189 482.758,073	5.434	21	479.439,189 482.758,073	22	479.447,762 482.753,628	9.657
22	479.447,762 482.753,628	23	479.451,228 482.750,163	4.901	23	479.451,228 482.750,163	24	479.452,782 482.747,675	2.933	24	479.452,782 482.747,675	25	479.452,148 482.738,152	9.544
25	479.452,148 482.738,152	26	479.454,44 482.734,223	4.549	26	479.454,44 482.734,223	27	479.456,823 482.734,563	2.407	27	479.456,823 482.734,563	28	479.460,055 482.740,058	6.375
28	479.460,055 482.740,058	29	479.459,416 482.748,053	8.02	29	479.459,416 482.748,053	30	479.455,607 482.762,017	14.47 4	30	479.455,607 482.762,017	31	479.455,607 482.768,626	6.609
31	479.455,607 482.768,626	32	479.460,96 482.777,443	10.31 5	32	479.460,96 482.777,443	33	479.466,285 482.779,635	5.759	33	479.466,285 482.779,635	34	479.475,746 482.779,005	9.482
34	479.475,746 482.779,005	35	479.479,821 482.776,811	4.628	35	479.479,821 482.776,811	36	479.484,219 482.771,155	7.165	36	479.484,219 482.771,155	37	479.484,534 482.761,394	9.766
37	479.484,534 482.761,394	38	479.477,243 482.746,812	16.30 3	38	479.477,243 482.746,812	39	479.472,782 482.732,791	14.71 4	39	479.472,782 482.732,791	40	479.474,392 482.726,994	6.016
40	479.474,392 482.726,994	41	479.476,687 482.725,027	3.023	41	479.476,687 482.725,027	42	479.479,961 482.725,027	3.274	42	479.479,961 482.725,027	43	479.483,844 482.727,94	4.854
43	479.483,844 482.727,94	44	479.486,084 482.734,978	7.386	44	479.486,084 482.734,978	45	479.487,04 482.740,717	5.818	45	479.487,04 482.740,717	46	479.486,406 482.754,669	13.96 6
46	479.486,406 482.754,669	47	479.487,646 482.757,459	3.053	47	479.487,646 482.757,459	48	479.490,444 482.759,324	3.363	48	479.490,444 482.759,324	49	479.505,396 482.761,869	15.16 7
49	479.505,396 482.761,869	50	479.509,581 482.767,985	7.411	50	479.509,581 482.767,985	51	479.509,897 482.778,746	10.76 6	51	479.509,897 482.778,746	52	479.514,873 482.781,856	5.868
52	479.514,873 482.781,856	53	479.517,918 482.781,551	3.06	53	479.517,918 482.781,551	54	479.520,409 482.775,947	6.133	54	479.520,409 482.775,947	55	479.520,099 482.773,469	2.497
55	479.520,099 482.773,469	56	479.508,675 482.750,304	25.82 9	56	479.508,675 482.750,304	57	479.499,143 482.720,119	31.65 4	57	479.499,143 482.720,119	58	479.496,599 482.701,354	18.93 7
58	479.496,599 482.701,354	59	479.497,562 482.695,573	5.861	59	479.497,562 482.695,573	60	479.502,706 482.690,429	7.275	60	479.502,706 482.690,429	61	479.506,604 482.689,78	3.952
61	479.506,604 482.689,78	62	479.511,433 482.692,033	5.329	62	479.511,433 482.692,033	63	479.515,545 482.696,778	6.279	63	479.515,545 482.696,778	64	479.517,969 482.697,081	2.443
64	479.517,969 482.697,081	65	479.522,342 482.693,333	5.759	65	479.522,342 482.693,333	66	479.529,66 482.676,152	18.67 5	66	479.529,66 482.676,152	67	479.548,162 482.672,004	18.96 1
67	479.548,162 482.672,004	68	479.557,744 482.672,242	9.585	68	479.557,744 482.672,242	69	479.562,396 482.668,208	6.157	69	479.562,396 482.668,208	70	479.566,42 482.669,756	4.311
70	479.566,42 482.669,756	71	479.570,241 482.676,762	7.98	71	479.570,241 482.676,762	72	479.574,584 482.679,553	5.162	72	479.574,584 482.679,553	73	479.579,211 482.679,244	4.637
73	479.579,211 482.679,244	74	479.585,85 482.673,87	8.541	74	479.585,85 482.673,87	75	479.591,949 482.671,302	6.618	75	479.591,949 482.671,302	76	479.612,571 482.671,302	20.62 2
76	479.612,571 482.671,302	77	479.617,212 482.668,517	5.412	77	479.617,212 482.668,517	78	479.618,123 482.665,178	3.461	78	479.618,123 482.665,178	79	479.614,036 482.656,062	9.99
79	479.614,036 482.656,062	80	479.609,571 482.650,321	7.273	80	479.609,571 482.650,321	81	479.609,236 482.647,637	2.705	81	479.609,236 482.647,637	82	479.613,145 482.642,75	6.258
82	479.613,145 482.642,75	83	479.619,646 482.641,125	6.701	83	479.619,646 482.641,125	84	479.625,165 482.644,372	6.403	84	479.625,165 482.644,372	85	479.639,517 482.669,567	28.99 6
85	479.639,517 482.669,567	86	479.639,173 482.671,628	2.09	86	479.639,173 482.671,628	87	479.633,985 482.675,519	6.485	87	479.633,985 482.675,519	88	479.618,409 482.678,062	15.78 2
88	479.618,409 482.678,062	89	479.603,893 482.685,32	16.22 9	89	479.603,893 482.685,32	90	479.599,82 482.693,152	8.828	90	479.599,82 482.693,152	91	479.599,82 482.697,959	4.807
91	479.599,82 482.697,959	92	479.594,927 482.702,2	6.475	92	479.594,927 482.702,2	93	479.591,617 482.702,2	3.31	93	479.591,617 482.702,2	94	479.584,636 482.698,075	8.109
94	479.584,636 482.698,075	95	479.577,99 482.698,391	6.654	95	479.577,99 482.698,391	96	479.573,47 482.696,777	4.8	96	479.573,47 482.696,777	97	479.567,134 482.691,391	8.316
97	479.567,134 482.691,391	98	479.563,723 482.690,771	3.467	98	479.563,723 482.690,771	99	479.559,656 482.691,084	4.079	99	479.559,656 482.691,084	100	479.555,937 482.692,633	4.029
100	479.555,937 482.692,633	101	479.547,755 482.705,537	15.27 9	101	479.547,755 482.705,537	102	479.548,065 482.709,567	4.042	102	479.548,065 482.709,567	103	479.552,192 482.720,996	12.15 1
103	479.552,192 482.720,996	104	479.552,827 482.728,927	7.956	104	479.552,827 482.728,927	105	479.556,0 482.736,225	7.958	105	479.556,0 482.736,225	106	479.557,91 482.751,187	15.08 3
106	479.557,91 482.751,187	107	479.558,863 482.780,754	29.58 2	107	479.558,863 482.780,754	108	479.555,37 482.794,093	13.78 9	108	479.555,37 482.794,093	109	479.555,37 482.800,362	6.269
109	479.555,37 482.800,362	110	479.558,505 482.806,005	6.455	110	479.558,505 482.806,005	111	479.570,895 482.818,712	17.74 8	111	479.570,895 482.818,712	1	479.574,42 482.826,724	8.753

** Lungimile segmentelor sunt determinate în planul de proiecție Stereo 70 și sunt rotunjite la 1 milimetru.

*** Distanța dintre puncte este formată din segmente cumulate ce sunt mai mici decât valoarea 1 milimetru.

**DATE DESPRE IMOBILUL NR. 1731**

Oficiul de Cadastru și Publicitate Imobiliară SIBIU
Biroul de Cadastru și Publicitate Imobiliară Agnita

A. Partea I. Descrierea imobilului

TEREN Extravilan

Adresa: Jud. Sibiu

Nr. Crt	Nr cadastral Nr. topografic	Suprafața* (mp)	Observații / Referințe
A1	102023	17.600	Sector cadastral:74 Teren neimprejmuit;

B. Partea II. Proprietari și acte

Inscrieri privitoare la dreptul de proprietate și alte drepturi reale	Referințe
12280 / 21/10/2022	
Act Notarial nr. 2295, din 19/10/2022 emis de NP Popa Cornelia (contract de vanzare-cumparare);	
B1	A1
Intabulare, drept de PROPRIETATE, dobandit prin Conventie, cota actuala 1/1	
1) SC DEMENTOR STUDIO SRL, CIF:18867863	

C. Partea III. SARCINI .

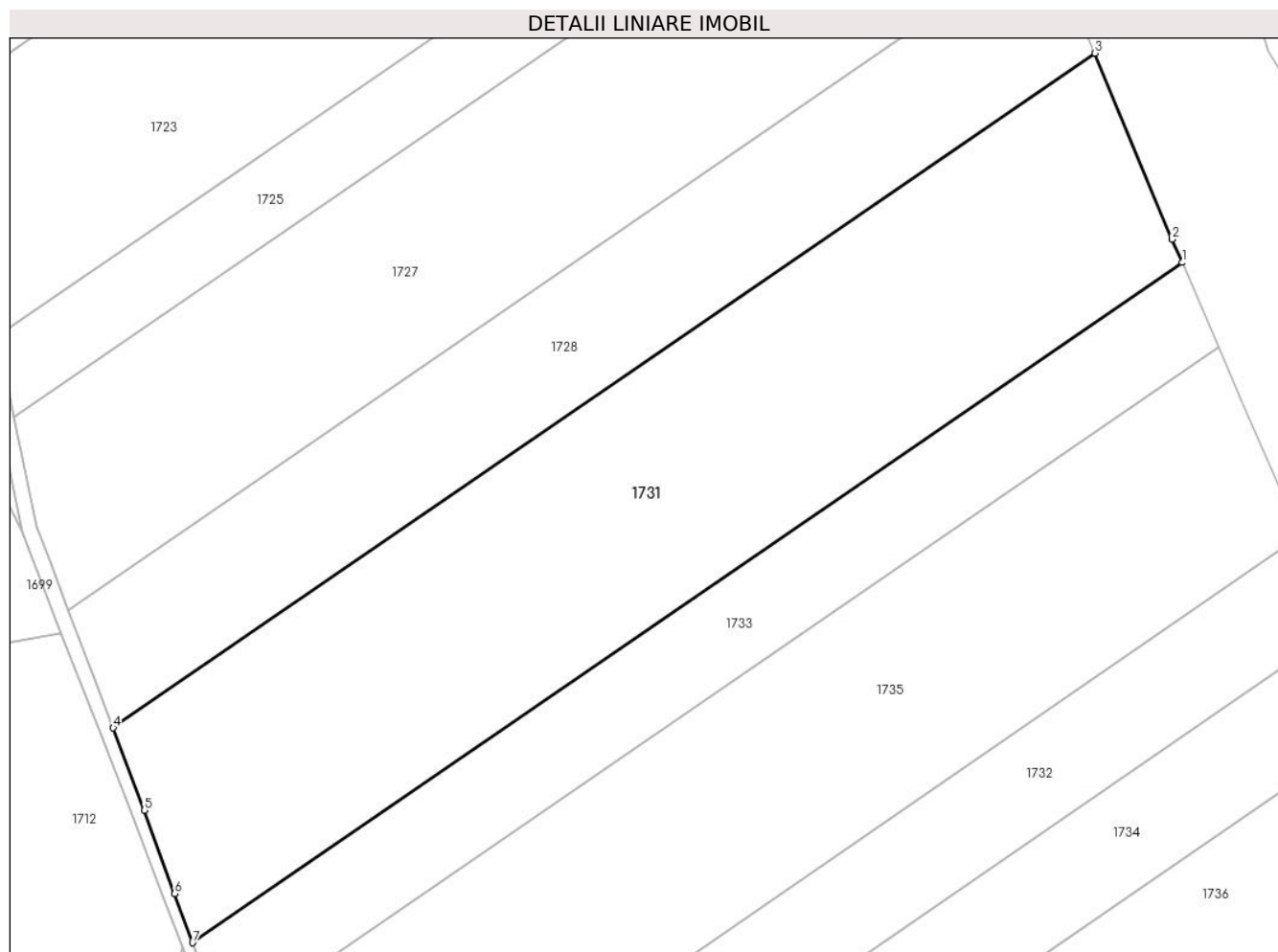
Inscrieri privind dezmembramintele dreptului de proprietate, drepturi reale de garanție și sarcini	Referințe
NU SUNT	

Anexa Nr. 1 La Partea I

Teren

Nr cadastral	Suprafața (mp)*	Observații / Referințe
102023	17.600	

* Suprafața este determinată în planul de proiecție Stereo 70.



Date referitoare la teren

Crt	Categorie folosință	Intravilan	Suprafața (mp)	Tarla	Parcelă	Nr. topo	Observații / Referințe
1	arabil	NU	17.600	111	3245/8	-	

Lungime Segmente

1) Valorile lungimilor segmentelor sunt obținute din proiecție în plan.

Punct început	X / Y	Punct sfârșit	X / Y	Lungime segment (** (m)
1	479.669,11 483.282,593	2	479.666,545 483.288,601	6.533
2	479.666,545 483.288,601	3	479.646,692 483.336,484	51.836
3	479.646,692 483.336,484	4	479.393,676 483.162,739	306.927
4	479.393,676 483.162,739	5	479.401,708 483.141,566	22.645
5	479.401,708 483.141,566	6	479.409,551 483.120,051	22.9

Punct început	X / Y	Punct sfârșit	X / Y	Lungime segment (** (m)
6	479.409,551 483.120,051	7	479.414,147 483.107,443	13.42
7	479.414,147 483.107,443	1	479.669,11 483.282,593	309.328

** Lungimile segmentelor sunt determinate în planul de proiecție Stereo 70 și sunt rotunjite la 1 milimetru.

*** Distanța dintre puncte este formată din segmente cumulate ce sunt mai mici decât valoarea 1 milimetru.

**DATE DESPRE IMOBILUL NR. 1732**

Oficiul de Cadastru și Publicitate Imobiliară SIBIU
Biroul de Cadastru și Publicitate Imobiliară Agnita

A. Partea I. Descrierea imobilului

TEREN Extravilan

Adresa: Jud. Sibiu

Nr. Crt	Nr cadastral Nr. topografic	Suprafața* (mp)	Observații / Referințe
A1	102024	10.200	Sector cadastral:74 Teren neimprejmuit;

B. Partea II. Proprietari și acte

Inscrieri privitoare la dreptul de proprietate și alte drepturi reale		Referințe
12276 / 21/10/2022		
Act Notarial nr. 2295, din 19/10/2022 emis de NP Popa Cornelia (contract de vanzare-cumparare);		
B1	Intabulare, drept de PROPRIETATE, dobandit prin Conventie, cota actuala 1/1 1) SC DEMENTOR STUDIO SRL, CIF:18867863	A1

C. Partea III. SARCINI .

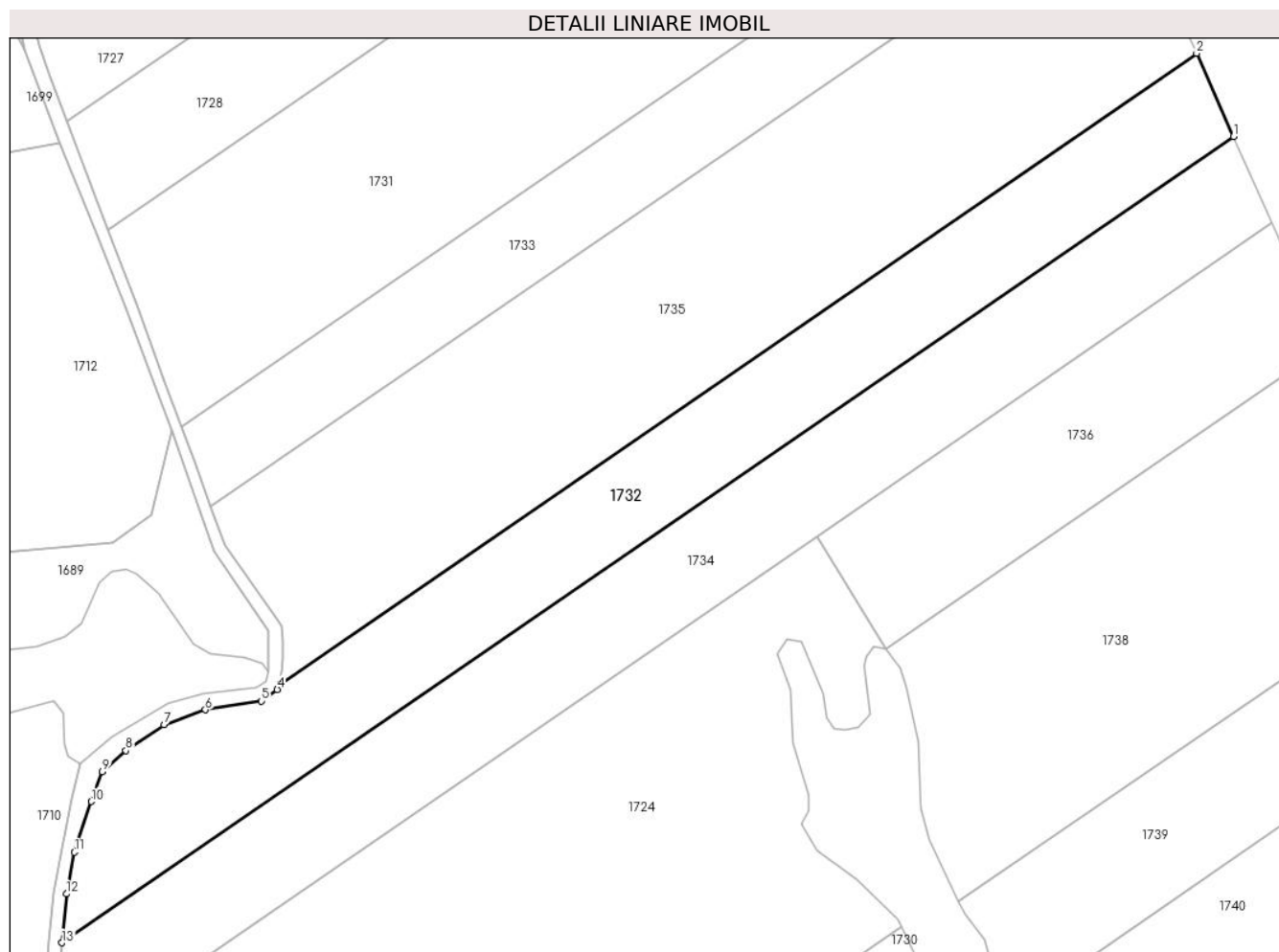
Inscrieri privind dezmembramintele dreptului de proprietate, drepturi reale de garanție și sarcini	Referințe
NU SUNT	

Anexa Nr. 1 La Partea I

Teren

Nr cadastral	Suprafața (mp)*	Observații / Referințe
102024	10.200	

* Suprafața este determinată în planul de proiecție Stereo 70.



Date referitoare la teren

Crt	Categorie folosință	Intra vilan	Suprafața (mp)	Tarla	Parcelă	Nr. topo	Observații / Referințe
1	faneata	NU	10.200	111	3245/11	-	

Lungime Segmente

1) Valorile lungimilor segmentelor sunt obținute din proiecție în plan.

Punct început	X / Y	Punct sfârșit	X / Y	Lungime segment (** (m)
1	479.710,131 483.188,9	2	479.699,721 483.212,319	25.628
2	479.699,721 483.212,319	3	479.441,529 483.034,808	313.326
3	479.441,529 483.034,808	4	479.441,171 483.033,498	1.358
4	479.441,171 483.033,498	5	479.436,707 483.030,253	5.519
5	479.436,707 483.030,253	6	479.420,924 483.027,767	15.978

Punct început	X / Y	Punct sfârșit	X / Y	Lungime segment (** (m)
6	479.420,924 483.027,767	7	479.409,333 483.023,525	12.343
7	479.409,333 483.023,525	8	479.398,607 483.016,277	12.945
8	479.398,607 483.016,277	9	479.391,984 483.010,339	8.895
9	479.391,984 483.010,339	10	479.388,867 483.002,001	8.902
10	479.388,867 483.002,001	11	479.384,075 482.987,788	14.999
11	479.384,075 482.987,788	12	479.381,83 482.976,014	11.986
12	479.381,83 482.976,014	13	479.380,549 482.962,305	13.769
13	479.380,549 482.962,305	1	479.710,131 483.188,9	399.962

** Lungimile segmentelor sunt determinate în planul de proiecție Stereo 70 și sunt rotunjite la 1 milimetru.

*** Distanța dintre puncte este formată din segmente cumulate ce sunt mai mici decât valoarea 1 milimetru.

**DATE DESPRE IMOBILUL NR. 1733**

Oficiul de Cadastru și Publicitate Imobiliară SIBIU
Biroul de Cadastru și Publicitate Imobiliară Agnita

A. Partea I. Descrierea imobilului

TEREN Extravilan

Adresa: Jud. Sibiu

Nr. Crt	Nr cadastral Nr. topografic	Suprafața* (mp)	Observații / Referințe
A1	102026	7.200	Sector cadastral:74 Teren neimprejmuit;

B. Partea II. Proprietari și acte

Inscrieri privitoare la dreptul de proprietate și alte drepturi reale		Referințe
12273 / 21/10/2022		
Act Notarial nr. 2295, din 19/10/2022 emis de NP Popa Cornelia (contract de vanzare-cumparare);		
B1	Intabulare, drept de PROPRIETATE, dobandit prin Conventie, cota actuala 1/1 1) SC DEMENTOR STUDIO SRL, CIF:18867863	A1

C. Partea III. SARCINI .

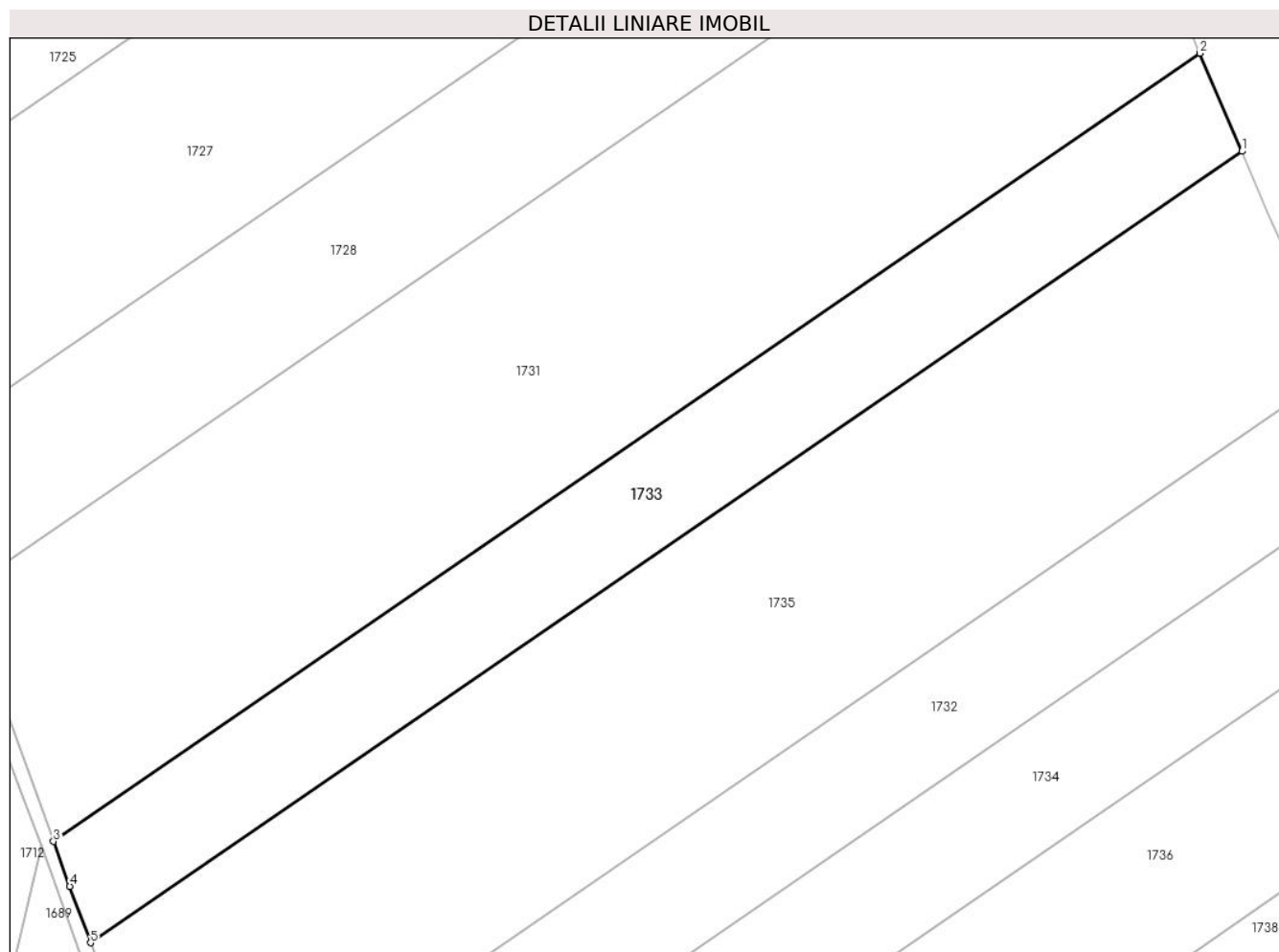
Inscrieri privind dezmembramintele dreptului de proprietate, drepturi reale de garanție și sarcini	Referințe
NU SUNT	

Anexa Nr. 1 La Partea I

Teren

Nr cadastral	Suprafața (mp)*	Observații / Referințe
102026	7.200	

* Suprafața este determinată în planul de proiecție Stereo 70.



Date referitoare la teren

Crt	Categorie folosință	Intravilan	Suprafața (mp)	Tarla	Parcelă	Nr. topo	Observații / Referințe
1	arabil	NU	7.200	111	3245/9	-	

Lungime Segmente

1) Valorile lungimilor segmentelor sunt obținute din proiecție în plan.

Punct început	X / Y	Punct sfârșit	X / Y	Lungime segment (** (m)
1	479.678,414 483.260,803	2	479.669,11 483.282,593	23.693
2	479.669,11 483.282,593	3	479.414,147 483.107,443	309.328
3	479.414,147 483.107,443	4	479.417,785 483.097,463	10.622
4	479.417,785 483.097,463	5	479.422,361 483.084,908	13.363
5	479.422,361 483.084,908	1	479.678,414 483.260,803	310.648

**** Lungimile segmentelor sunt determinate în planul de proiecție Stereo 70 și sunt rotunjite la 1 milimetru.**

***** Distanța dintre puncte este formată din segmente cumulate ce sunt mai mici decât valoarea 1 milimetru.**

**DATE DESPRE IMOBILUL NR. 1734**

Oficiul de Cadastru și Publicitate Imobiliară SIBIU
Biroul de Cadastru și Publicitate Imobiliară Agnita

A. Partea I. Descrierea imobilului

TEREN Extravilan

Adresa: Jud. Sibiu

Nr. Crt	Nr cadastral Nr. topografic	Suprafața* (mp)	Observații / Referințe
A1	102025	10.700	Sector cadastral:74 Teren neimprejmuit;

B. Partea II. Proprietari și acte

Inscrieri privitoare la dreptul de proprietate și alte drepturi reale	Referințe
/	
Act Administrativ nr. 2052/25, din 22/11/2002 emis de CJPSDPAT SIBIU (titlu de proprietate);	
B1	A1
Intabulare, drept de PROPRIETATE, dobandit prin Reconstituire, cota actuala 1/1 1) POPA VIOREL	

C. Partea III. SARCINI .

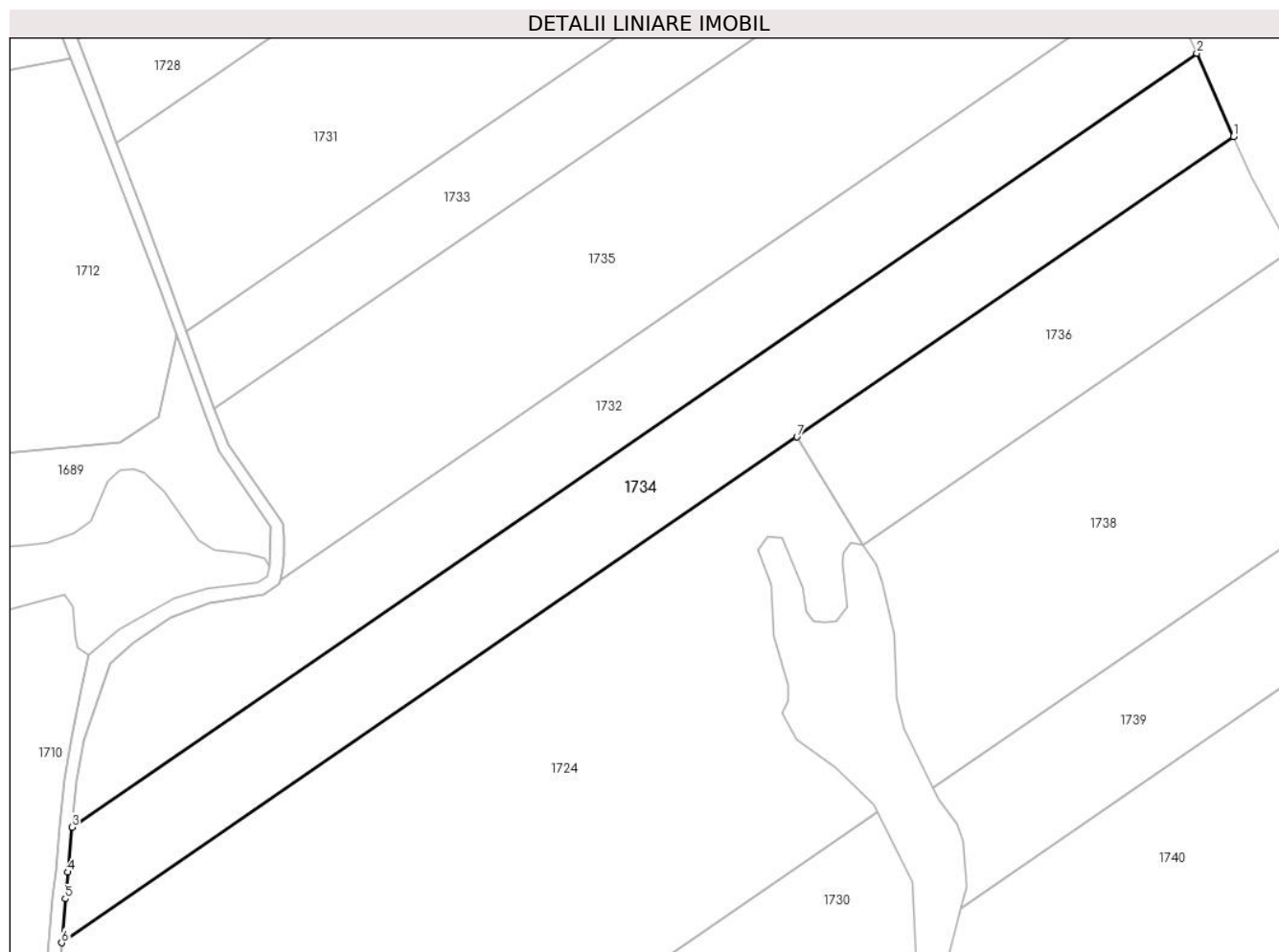
Inscrieri privind dezmembramintele dreptului de proprietate, drepturi reale de garanție și sarcini	Referințe
NU SUNT	

Anexa Nr. 1 La Partea I

Teren

Nr cadastral	Suprafața (mp)*	Observații / Referințe
102025	10.700	

* Suprafața este determinată în planul de proiecție Stereo 70.



Date referitoare la teren

Crt	Categorie folosință	Intravilan	Suprafața (mp)	Tarla	Parcelă	Nr. topo	Observații / Referințe
1	faneata	NU	10.700	111	3245/12	-	

Lungime Segmente

1) Valorile lungimilor segmentelor sunt obținute din proiecție în plan.

Punct început	X / Y	Punct sfârșit	X / Y	Lungime segment (** (m)
1	479.720,955 483.164,548	2	479.710,131 483.188,9	26.649
2	479.710,131 483.188,9	3	479.380,549 482.962,305	399.962
3	479.380,549 482.962,305	4	479.379,318 482.949,136	13.226
4	479.379,318 482.949,136	5	479.378,622 482.941,321	7.846
5	479.378,622 482.941,321	6	479.377,577 482.928,466	12.897

Punct început	X / Y	Punct sfârșit	X / Y	Lungime segment (** (m)
6	479.377,577 482.928,466	7	479.593,003 483.076,577	261.429
7	479.593,003 483.076,577	1	479.720,955 483.164,548	155.276

** Lungimile segmentelor sunt determinate în planul de proiecție Stereo 70 și sunt rotunjite la 1 milimetru.

*** Distanța dintre puncte este formată din segmente cumulate ce sunt mai mici decât valoarea 1 milimetru.

**DATE DESPRE IMOBILUL NR. 1735**

Oficiul de Cadastru și Publicitate Imobiliară SIBIU
Biroul de Cadastru și Publicitate Imobiliară Agnita

A. Partea I. Descrierea imobilului

TEREN Extravilan

Adresa: Jud. Sibiu

Nr. Crt	Nr cadastral Nr. topografic	Suprafața* (mp)	Observații / Referințe
A1	102027	16.100	Sector cadastral:74 Teren neimprejmuit;

B. Partea II. Proprietari și acte

Inscrieri privitoare la dreptul de proprietate și alte drepturi reale		Referințe
12272 / 21/10/2022		
Act Notarial nr. 2295, din 19/10/2022 emis de NP Popa Cornelia (contract de vanzare-cumparare);		
B1	Intabulare, drept de PROPRIETATE, dobandit prin Conventie, cota actuala 1/1 1) SC DEMENTOR STUDIO SRL, CIF:18867863	A1

C. Partea III. SARCINI .

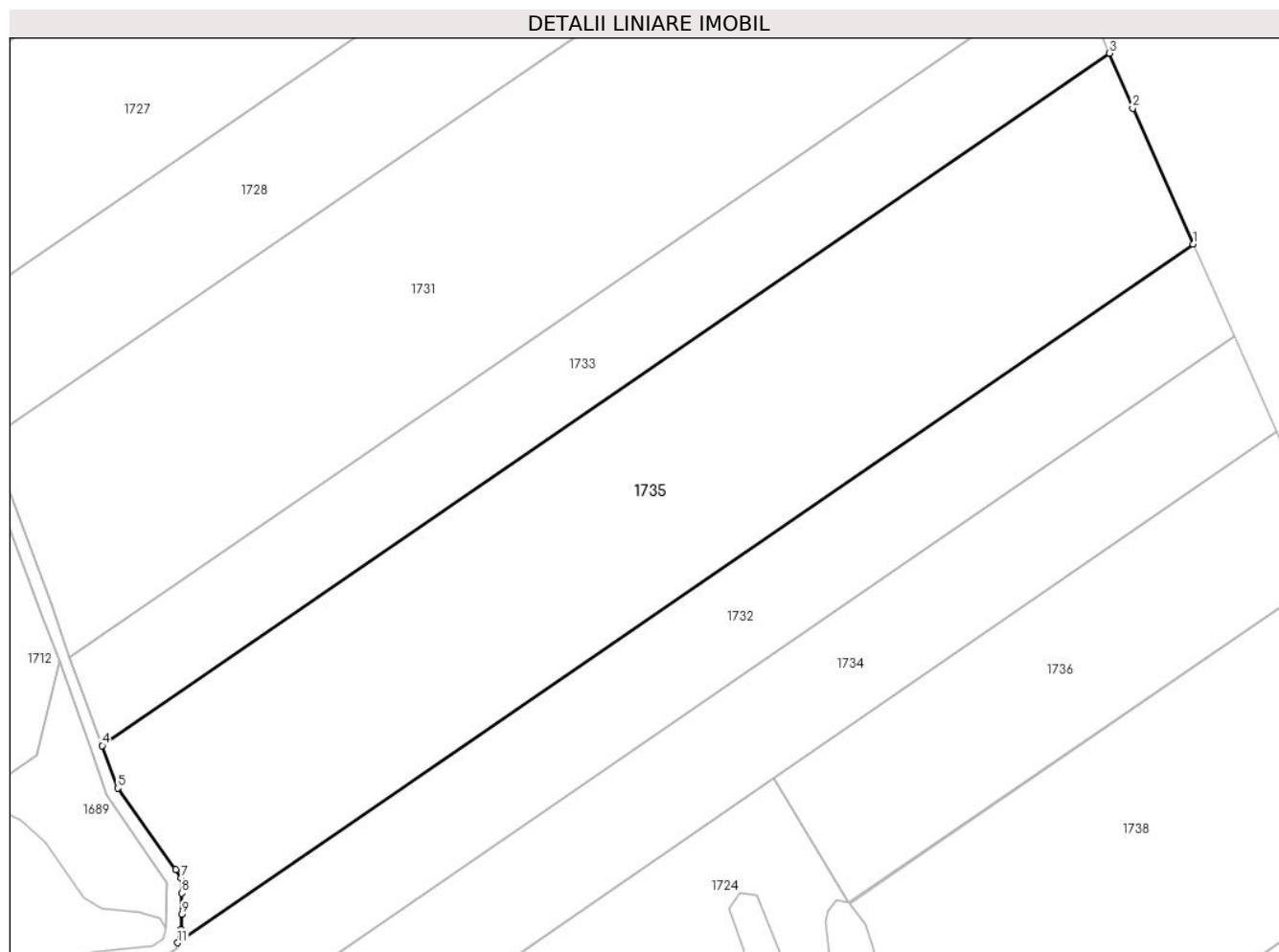
Inscrieri privind dezmembramintele dreptului de proprietate, drepturi reale de garanție și sarcini	Referințe
NU SUNT	

Anexa Nr. 1 La Partea I

Teren

Nr cadastral	Suprafața (mp)*	Observații / Referințe
102027	16.100	

* Suprafața este determinată în planul de proiecție Stereo 70.



Date referitoare la teren

Crt	Categorie folosință	Intravilan	Suprafața (mp)	Tarla	Parcelă	Nr. topo	Observații / Referințe
1	arabil	NU	16.100	111	3245/10	-	

Lungime Segmente

1) Valorile lungimilor segmentelor sunt obținute din proiecție în plan.

Punct început	X / Y	Punct sfârșit	X / Y	Lungime segment (** (m)
1	479.699,721 483.212,319	2	479.684,363 483.246,871	37.811
2	479.684,363 483.246,871	3	479.678,414 483.260,803	15.149
3	479.678,414 483.260,803	4	479.422,361 483.084,908	310.648
4	479.422,361 483.084,908	5	479.426,293 483.074,117	11.485
5	479.426,293 483.074,117	6	479.440,983 483.053,369	25.422

Punct început	X / Y	Punct sfârșit	X / Y	Lungime segment (** (m)
6	479.440,983 483.053,369	7	479.442,394 483.051,256	2.541
7	479.442,394 483.051,256	8	479.442,57 483.047,431	3.829
8	479.442,57 483.047,431	9	479.442,624 483.042,099	5.332
9	479.442,624 483.042,099	10	479.442,482 483.038,286	3.816
10	479.442,482 483.038,286	11	479.441,529 483.034,808	3.606
11	479.441,529 483.034,808	1	479.699,721 483.212,319	313.326

** Lungimile segmentelor sunt determinate în planul de proiecție Stereo 70 și sunt rotunjite la 1 milimetru.

*** Distanța dintre puncte este formată din segmente cumulate ce sunt mai mici decât valoarea 1 milimetru.

**DATE DESPRE IMOBILUL NR. 1736**

Oficiul de Cadastru și Publicitate Imobiliară SIBIU
Biroul de Cadastru și Publicitate Imobiliară Agnita

A. Partea I. Descrierea imobilului

TEREN Extravilan

Adresa: Jud. Sibiu

Nr. Crt	Nr cadastral Nr. topografic	Suprafața* (mp)	Observații / Referințe
A1	102028	5.700	Sector cadastral:74 Teren neimprejmuit;

B. Partea II. Proprietari și acte

Inscrieri privitoare la dreptul de proprietate și alte drepturi reale	Referințe
/	
Act Administrativ nr. 2063/25, din 22/11/2002 emis de CJPSDPAT SIBIU (titlu de proprietate);	
B1	A1
Intabulare, drept de PROPRIETATE, dobandit prin Reconstituire, cota actuala 1/1 1) STAN OCTAVIAN	

C. Partea III. SARCINI .

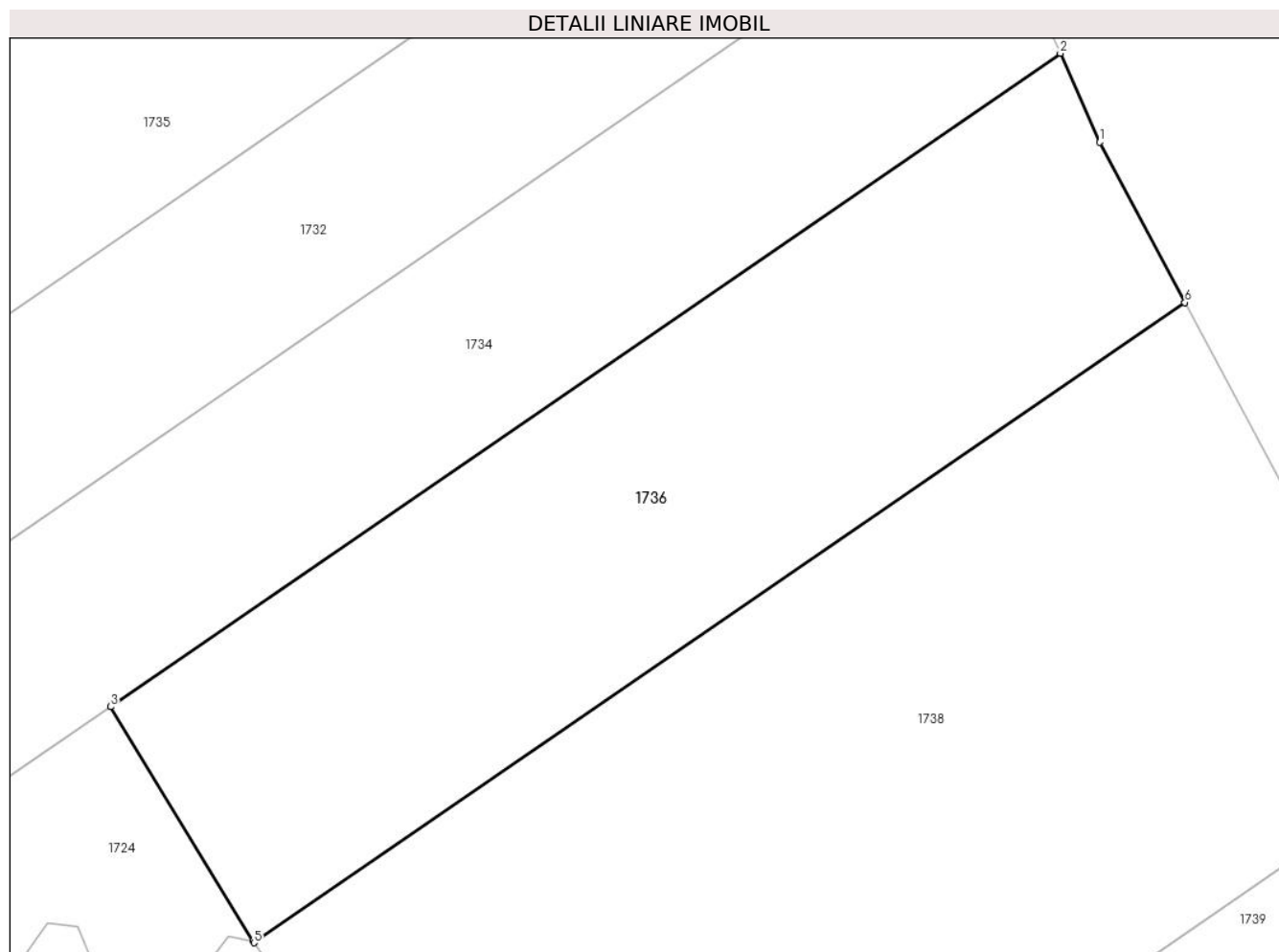
Inscrieri privind dezmembramintele dreptului de proprietate, drepturi reale de garanție și sarcini	Referințe
NU SUNT	

Anexa Nr. 1 La Partea I

Teren

Nr cadastral	Suprafața (mp)*	Observații / Referințe
102028	5.700	

* Suprafața este determinată în planul de proiecție Stereo 70.



Date referitoare la teren

Crt	Categorie folosință	Intravilan	Suprafața (mp)	Tarla	Parcelă	Nr. topo	Observații / Referințe
1	faneata	NU	5.700	111	3245/13	-	

Lungime Segmente

1) Valorile lungimilor segmentelor sunt obținute din proiecție în plan.

Punct început	X / Y	Punct sfârșit	X / Y	Lungime segment (** (m)
1	479.726,278 483.152,573	2	479.720,955 483.164,548	13.105
2	479.720,955 483.164,548	3	479.593,003 483.076,577	155.276
3	479.593,003 483.076,577	4	479.612,191 483.045,018	36.934
4	479.612,191 483.045,018	5	479.612,351 483.044,797	0.273
5	479.612,351 483.044,797	6	479.737,74 483.131,001	152.163

Punct început	X / Y	Punct sfârșit	X / Y	Lungime segment (** (m)
6	479.737,74 483.131,001	1	479.726,278 483.152,573	24.428

** Lungimile segmentelor sunt determinate în planul de proiecție Stereo 70 și sunt rotunjite la 1 milimetru.

*** Distanța dintre puncte este formată din segmente cumulate ce sunt mai mici decât valoarea 1 milimetru.

**DATE DESPRE IMOBILUL NR. 1737**

Oficiul de Cadastru și Publicitate Imobiliară SIBIU
Biroul de Cadastru și Publicitate Imobiliară Agnita

A. Partea I. Descrierea imobilului

TEREN Extravilan

Adresa: Jud. Sibiu

Nr. Crt	Nr cadastral Nr. topografic	Suprafața* (mp)	Observații / Referințe
A1		20.142	Sector cadastral:74 Teren neimprejmuit;

B. Partea II. Proprietari și acte

Inscrieri privitoare la dreptul de proprietate și alte drepturi reale		Referințe
/		
Act Normativ nr. Legea 7, din 13/03/1997 emis de PARLAMENTUL ROMANIEI (CONFORM ART. 13 ALIN. 15);		
B1	Inscrierea provizorie, drept de PROPRIETATE, dobandit prin Lege, cota actuala 1/1 1) COMUNA BRUIU, CIF:4480270, Proprietar neidentificat	A1

C. Partea III. SARCINI .

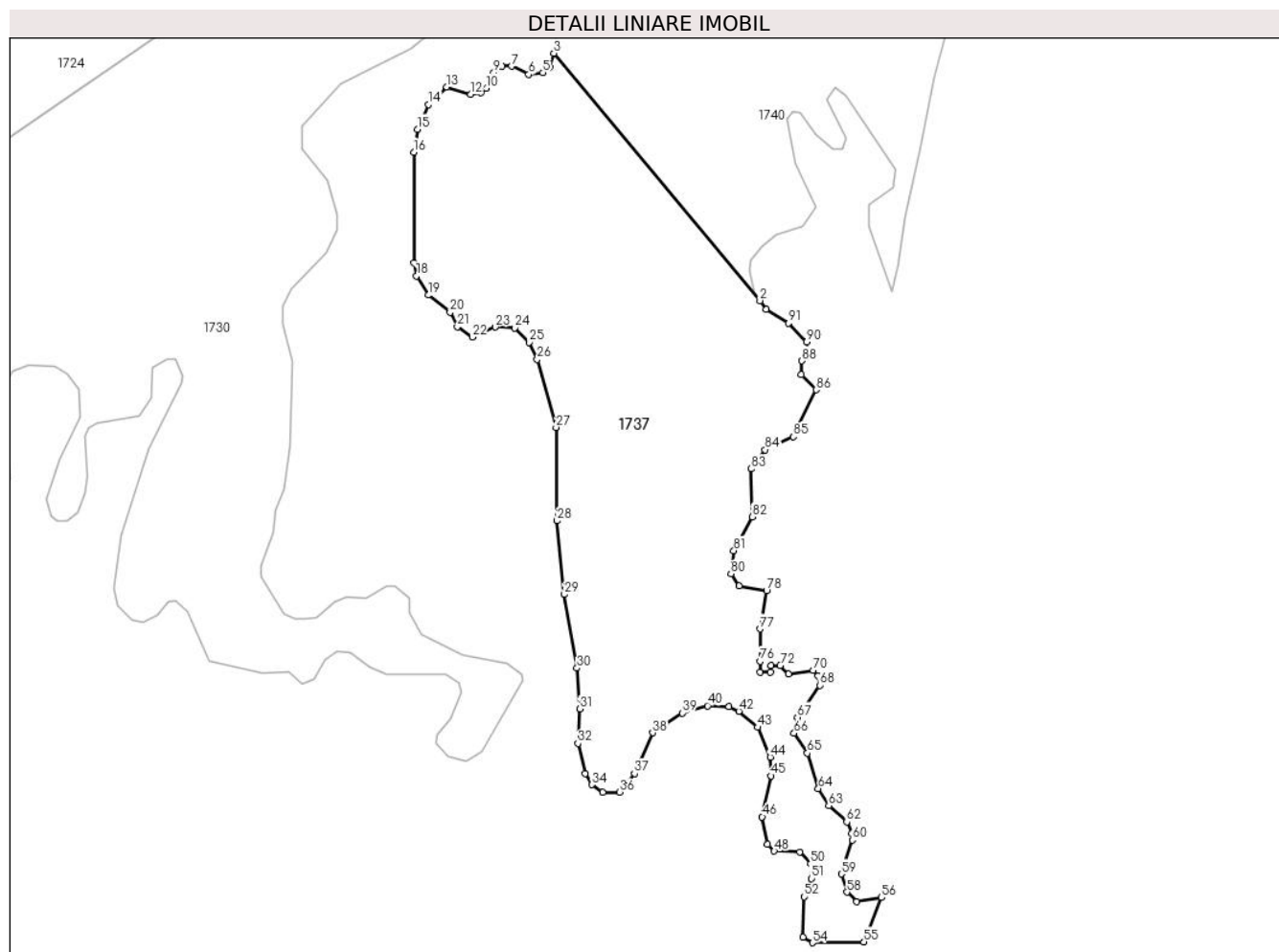
Inscrieri privind dezmembramintele dreptului de proprietate, drepturi reale de garanție și sarcini	Referințe
NU SUNT	

Anexa Nr. 1 La Partea I

Teren

Nr cadastral	Suprafața (mp)*	Observații / Referințe
	20.142	

* Suprafața este determinată în planul de proiecție Stereo 70.



Date referitoare la teren

Crt	Categorie folosință	Intravilan	Suprafața (mp)	Tarla	Parcelă	Nr. topo	Observații / Referințe
1	arabil	NU	20.142	111	3245/17	-	

Lungime Segmente

1) Valorile lungimilor segmentelor sunt obținute din proiecție în plan.

Punct început	X / Y	Punct sfârșit	X / Y	Lungime segment	Punct început	X / Y	Punct sfârșit	X / Y	Lungime segment	Punct început	X / Y	Punct sfârșit	X / Y	Lungime segment
1	479.724,575 482.799,045	2	479.722,441 482.802,164	3.779	2	479.722,441 482.802,164	3	479.650,322 482.888,665	112.6 21	3	479.650,322 482.888,665	4	479.648,959 482.883,725	5.125
4	479.648,959 482.883,725	5	479.646,52 482.881,896	3.049	5	479.646,52 482.881,896	6	479.641,556 482.881,276	5.003	6	479.641,556 482.881,276	7	479.635,536 482.884,127	6.661
7	479.635,536 482.884,127	8	479.632,242 482.884,127	3.294	8	479.632,242 482.884,127	9	479.629,289 482.881,83	3.741	9	479.629,289 482.881,83	10	479.626,747 482.876,429	5.969
10	479.626,747 482.876,429	11	479.624,921 482.874,908	2.376	11	479.624,921 482.874,908	12	479.621,215 482.874,29	3.757	12	479.621,215 482.874,29	13	479.612,891 482.876,851	8.709
13	479.612,891 482.876,851	14	479.606,422 482.870,706	8.922	14	479.606,422 482.870,706	15	479.602,584 482.862,071	9.45	15	479.602,584 482.862,071	16	479.601,307 482.854,09	8.083
16	479.601,307 482.854,09	17	479.601,307 482.815,316	38.77 4	17	479.601,307 482.815,316	18	479.602,272 482.810,814	4.604	18	479.602,272 482.810,814	19	479.606,438 482.804,085	7.914

Punct început	X / Y	Punct sfârșit	X / Y	Lungime segment	Punct început	X / Y	Punct sfârșit	X / Y	Lungime segment	Punct început	X / Y	Punct sfârșit	X / Y	Lungime segment
19	479.606,438 482.804,085	20	479.614,05 482.798,058	9.709	20	479.614,05 482.798,058	21	479.616,593 482.792,972	5.686	21	479.616,593 482.792,972	22	479.621,814 482.789,383	6.336
22	479.621,814 482.789,383	23	479.629,813 482.792,903	8.739	23	479.629,813 482.792,903	24	479.636,668 482.792,591	6.862	24	479.636,668 482.792,591	25	479.641,665 482.787,594	7.067
25	479.641,665 482.787,594	26	479.644,5 482.781,61	6.622	26	479.644,5 482.781,61	27	479.651,155 482.757,841	24.68 3	27	479.651,155 482.757,841	28	479.651,472 482.725,157	32.68 6
28	479.651,472 482.725,157	29	479.654,014 482.699,423	25.85 9	29	479.654,014 482.699,423	30	479.658,459 482.673,709	26.09 5	30	479.658,459 482.673,709	31	479.659,41 482.659,444	14.29 7
31	479.659,41 482.659,444	32	479.658,774 482.647,361	12.1	32	479.658,774 482.647,361	33	479.661,328 482.636,824	10.84 2	33	479.661,328 482.636,824	34	479.663,59 482.632,946	4.489
34	479.663,59 482.632,946	35	479.667,493 482.630,345	4.69	35	479.667,493 482.630,345	36	479.673,372 482.630,345	5.879	36	479.673,372 482.630,345	37	479.678,531 482.636,794	8.259
37	479.678,531 482.636,794	38	479.684,867 482.651,051	15.60 2	38	479.684,867 482.651,051	39	479.695,267 482.657,984	12.49 9	39	479.695,267 482.657,984	40	479.704,094 482.660,506	9.18
40	479.704,094 482.660,506	41	479.711,639 482.660,191	7.552	41	479.711,639 482.660,191	42	479.715,068 482.658,633	3.766	42	479.715,068 482.658,633	43	479.721,676 482.652,969	8.703
43	479.721,676 482.652,969	44	479.726,087 482.642,571	11.29 5	44	479.726,087 482.642,571	45	479.726,401 482.635,969	6.609	45	479.726,401 482.635,969	46	479.723,223 482.621,666	14.65 2
46	479.723,223 482.621,666	47	479.725,149 482.612,035	9.822	47	479.725,149 482.612,035	48	479.727,474 482.609,71	3.288	48	479.727,474 482.609,71	49	479.736,36 482.609,393	8.892
49	479.736,36 482.609,393	50	479.740,201 482.605,272	5.633	50	479.740,201 482.605,272	51	479.740,371 482.600,11	5.165	51	479.740,371 482.600,11	52	479.737,833 482.593,766	6.833
52	479.737,833 482.593,766	53	479.737,512 482.579,637	14.13 3	53	479.737,512 482.579,637	54	479.740,843 482.577,639	3.884	54	479.740,843 482.577,639	55	479.758,838 482.577,954	17.99 8
55	479.758,838 482.577,954	56	479.765,031 482.593,433	16.67 2	56	479.765,031 482.593,433	57	479.756,197 482.591,984	8.952	57	479.756,197 482.591,984	58	479.752,929 482.595,331	4.678
58	479.752,929 482.595,331	59	479.750,933 482.601,667	6.643	59	479.750,933 482.601,667	60	479.754,785 482.613,546	12.48 8	60	479.754,785 482.613,546	61	479.754,521 482.615,923	2.392
61	479.754,521 482.615,923	62	479.752,809 482.619,918	4.346	62	479.752,809 482.619,918	63	479.746,533 482.625,567	8.444	63	479.746,533 482.625,567	64	479.742,852 482.631,59	7.059
64	479.742,852 482.631,59	65	479.739,05 482.643,947	12.92 9	65	479.739,05 482.643,947	66	479.734,407 482.650,912	8.371	66	479.734,407 482.650,912	67	479.735,521 482.656,485	5.683
67	479.735,521 482.656,485	68	479.743,314 482.667,706	13.66 2	68	479.743,314 482.667,706	69	479.742,819 482.670,921	3.253	69	479.742,819 482.670,921	70	479.741,017 482.672,948	2.712
70	479.741,017 482.672,948	71	479.732,494 482.671,685	8.616	71	479.732,494 482.671,685	72	479.729,553 482.674,626	4.159	72	479.729,553 482.674,626	73	479.726,229 482.674,626	3.324
73	479.726,229 482.674,626	74	479.726,112 482.672,218	2.411	74	479.726,112 482.672,218	75	479.722,427 482.672,155	3.686	75	479.722,427 482.672,155	76	479.722,565 482.676,094	3.941
76	479.722,565 482.676,094	77	479.722,445 482.687,36	11.26 7	77	479.722,445 482.687,36	78	479.724,764 482.700,713	13.55 3	78	479.724,764 482.700,713	79	479.715,208 482.702,541	9.729
79	479.715,208 482.702,541	80	479.712,304 482.706,659	5.039	80	479.712,304 482.706,659	81	479.713,336 482.714,785	8.191	81	479.713,336 482.714,785	82	479.719,712 482.726,581	13.40 9
82	479.719,712 482.726,581	83	479.719,396 482.743,356	16.77 8	83	479.719,396 482.743,356	84	479.724,226 482.749,997	8.212	84	479.724,226 482.749,997	85	479.734,094 482.754,629	10.90 1
85	479.734,094 482.754,629	86	479.742,091 482.770,957	18.18 1	86	479.742,091 482.770,957	87	479.736,871 482.776,245	7.43	87	479.736,871 482.776,245	88	479.737,159 482.781,13	4.893
88	479.737,159 482.781,13	89	479.739,098 482.784,039	3.496	89	479.739,098 482.784,039	90	479.738,731 482.787,714	3.693	90	479.738,731 482.787,714	91	479.732,462 482.794,313	9.102
91	479.732,462 482.794,313	1	479.724,575 482.799,045	9.198										

** Lungimile segmentelor sunt determinate în planul de proiecție Stereo 70 și sunt rotunjite la 1 milimetru.

*** Distanța dintre puncte este formată din segmente cumulate ce sunt mai mici decât valoarea 1 milimetru.

**DATE DESPRE IMOBILUL NR. 1738**

Oficiul de Cadastru și Publicitate Imobiliară SIBIU
Biroul de Cadastru și Publicitate Imobiliară Agnita

A. Partea I. Descrierea imobilului

TEREN Extravilan

Adresa: Jud. Sibiu

Nr. Crt	Nr cadastral Nr. topografic	Suprafața* (mp)	Observații / Referințe
A1	102029	11.200	Sector cadastral:74 Teren neimprejmuit;

B. Partea II. Proprietari și acte

Inscrieri privitoare la dreptul de proprietate și alte drepturi reale		Referințe
12275 / 21/10/2022		
Act Notarial nr. 2295, din 19/10/2022 emis de NP Popa Cornelia (contract de vanzare-cumparare);		
B1	Intabulare, drept de PROPRIETATE, dobandit prin Conventie, cota actuala 1/1 1) SC DEMENTOR STUDIO SRL, CIF:18867863	A1

C. Partea III. SARCINI .

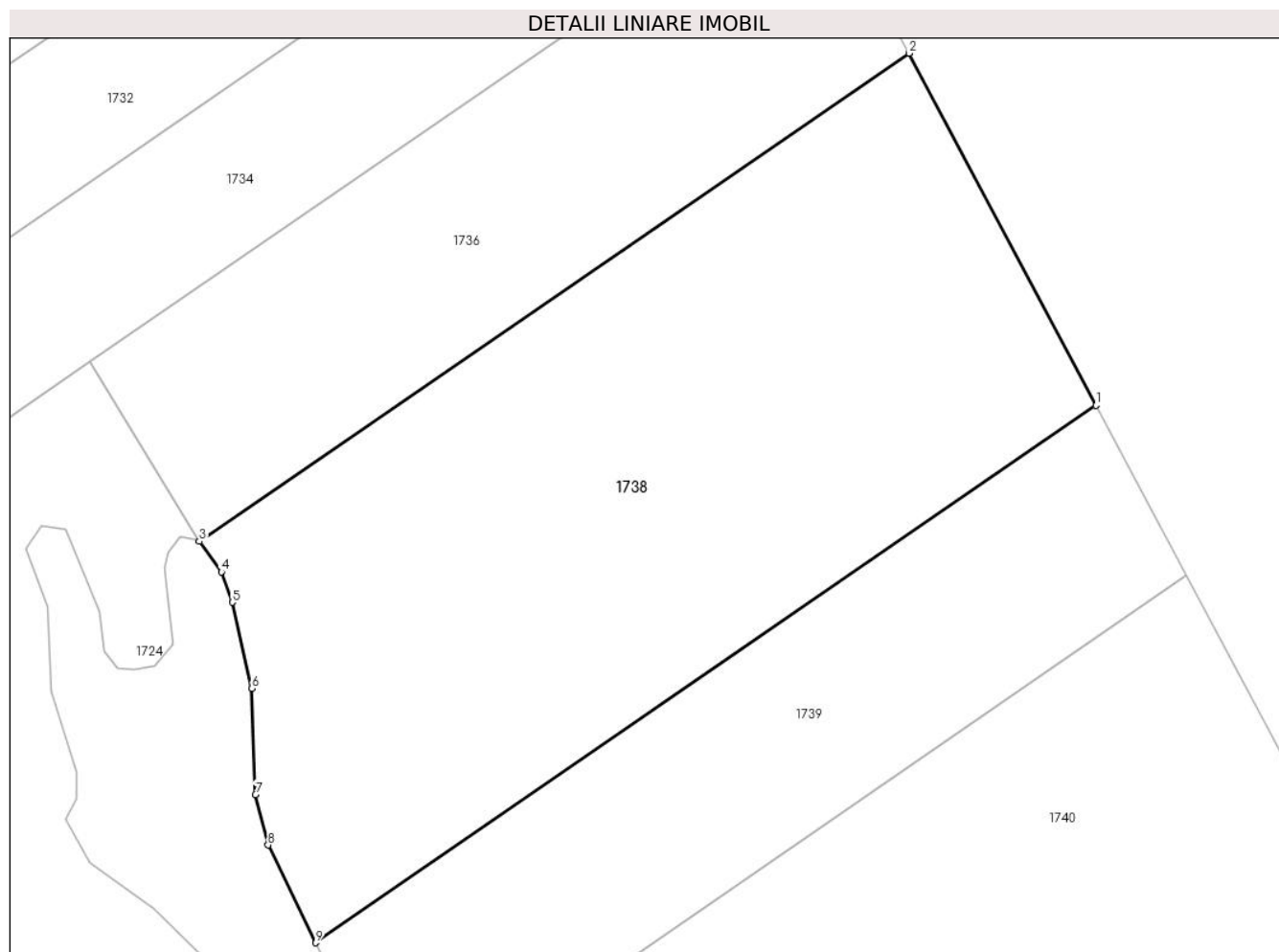
Inscrieri privind dezmembramintele dreptului de proprietate, drepturi reale de garanție și sarcini	Referințe
NU SUNT	

Anexa Nr. 1 La Partea I

Teren

Nr cadastral	Suprafața (mp)*	Observații / Referințe
102029	11.200	

* Suprafața este determinată în planul de proiecție Stereo 70.



Date referitoare la teren

Crt	Categorie folosință	Intra vilan	Suprafața (mp)	Tarla	Parcelă	Nr. topo	Observații / Referințe
1	faneata	NU	11.200	111	3245/14	-	

Lungime Segmente

1) Valorile lungimilor segmentelor sunt obținute din proiecție în plan.

Punct început	X / Y	Punct sfârșit	X / Y	Lungime segment (** (m)
1	479.770,783 483.068,808	2	479.737,74 483.131,001	70.426
2	479.737,74 483.131,001	3	479.612,351 483.044,797	152.163
3	479.612,351 483.044,797	4	479.616,252 483.039,395	6.663
4	479.616,252 483.039,395	5	479.618,143 483.034,038	5.681
5	479.618,143 483.034,038	6	479.621,628 483.018,829	15.603

Punct început	X / Y	Punct sfârșit	X / Y	Lungime segment (** (m)
6	479.621,628 483.018,829	7	479.622,263 483.000,094	18.746
7	479.622,263 483.000,094	8	479.624,496 482.991,162	9.207
8	479.624,496 482.991,162	9	479.632,857 482.973,919	19.163
9	479.632,857 482.973,919	1	479.770,783 483.068,808	167.414

** Lungimile segmentelor sunt determinate în planul de proiecție Stereo 70 și sunt rotunjite la 1 milimetru.

*** Distanța dintre puncte este formată din segmente cumulate ce sunt mai mici decât valoarea 1 milimetru.

**DATE DESPRE IMOBILUL NR. 1739**

Oficiul de Cadastru și Publicitate Imobiliară SIBIU
Biroul de Cadastru și Publicitate Imobiliară Agnita

A. Partea I. Descrierea imobilului

TEREN Extravilan

Adresa: Jud. Sibiu

Nr. Crt	Nr cadastral Nr. topografic	Suprafața* (mp)	Observații / Referințe
A1	102034	5.700	Sector cadastral:74 Teren neimprejmuit;

B. Partea II. Proprietari și acte

Inscrieri privitoare la dreptul de proprietate și alte drepturi reale		Referințe
12271 / 21/10/2022		
Act Notarial nr. 2295, din 19/10/2022 emis de NP Popa Cornelia (contract de vanzare-cumparare);		
B1	Intabulare, drept de PROPRIETATE, dobandit prin Conventie, cota actuala 1/1 1) SC DEMENTOR STUDIO SRL, CIF:18867863	A1

C. Partea III. SARCINI .

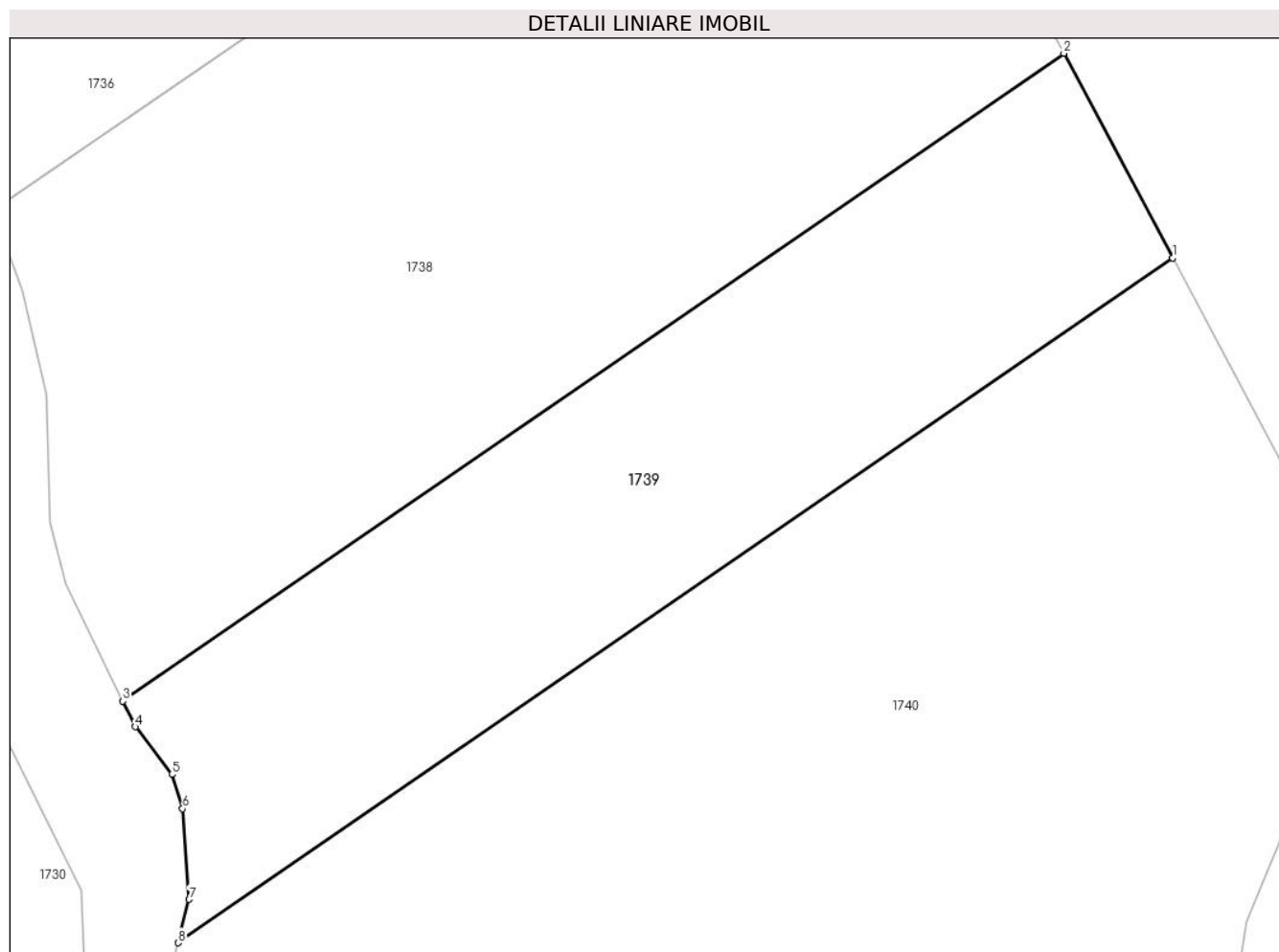
Inscrieri privind dezmembramintele dreptului de proprietate, drepturi reale de garanție și sarcini	Referințe
NU SUNT	

Anexa Nr. 1 La Partea I

Teren

Nr cadastral	Suprafața (mp)*	Observații / Referințe
102034	5.700	

* Suprafața este determinată în planul de proiecție Stereo 70.



Date referitoare la teren

Crt	Categorie folosință	Intravilan	Suprafața (mp)	Tarla	Parcelă	Nr. topo	Observații / Referințe
1	faneata	NU	5.700	111	3245/15	-	

Lungime Segmente

1) Valorile lungimilor segmentelor sunt obținute din proiecție în plan.

Punct început	X / Y	Punct sfârșit	X / Y	Lungime segment (** (m)
1	479.786,719 483.038,813	2	479.770,783 483.068,808	33.966
2	479.770,783 483.068,808	3	479.632,857 482.973,919	167.414
3	479.632,857 482.973,919	4	479.634,675 482.970,168	4.168
4	479.634,675 482.970,168	5	479.640,063 482.963,195	8.812
5	479.640,063 482.963,195	6	479.641,632 482.958,174	5.26

Punct început	X / Y	Punct sfârșit	X / Y	Lungime segment (** (m)
6	479.641,632 482.958,174	7	479.642,581 482.944,897	13.311
7	479.642,581 482.944,897	8	479.640,99 482.938,534	6.559
8	479.640,99 482.938,534	1	479.786,719 483.038,813	176.898

** Lungimile segmentelor sunt determinate în planul de proiecție Stereo 70 și sunt rotunjite la 1 milimetru.

*** Distanța dintre puncte este formată din segmente cumulate ce sunt mai mici decât valoarea 1 milimetru.

**DATE DESPRE IMOBILUL NR. 1740**

Oficiul de Cadastru și Publicitate Imobiliară SIBIU
Biroul de Cadastru și Publicitate Imobiliară Agnita

A. Partea I. Descrierea imobilului

TEREN Extravilan

Adresa: Jud. Sibiu

Nr. Crt	Nr cadastral Nr. topografic	Suprafața* (mp)	Observații / Referințe
A1	102030	22.000	Sector cadastral:74 Teren neimprejmuit;

B. Partea II. Proprietari și acte

Inscrieri privitoare la dreptul de proprietate și alte drepturi reale	Referințe
996 / 08/02/2022	
Act Notarial nr. 125, din 24/01/2008 emis de NP Paval Doina (contract de vanzare-cumparare);	
B1	A1
Intabulare, drept de PROPRIETATE, dobandit prin Conventie, cota actuala 1/1 1) SC AGRORA SRL, CIF:14641510	

C. Partea III. SARCINI .

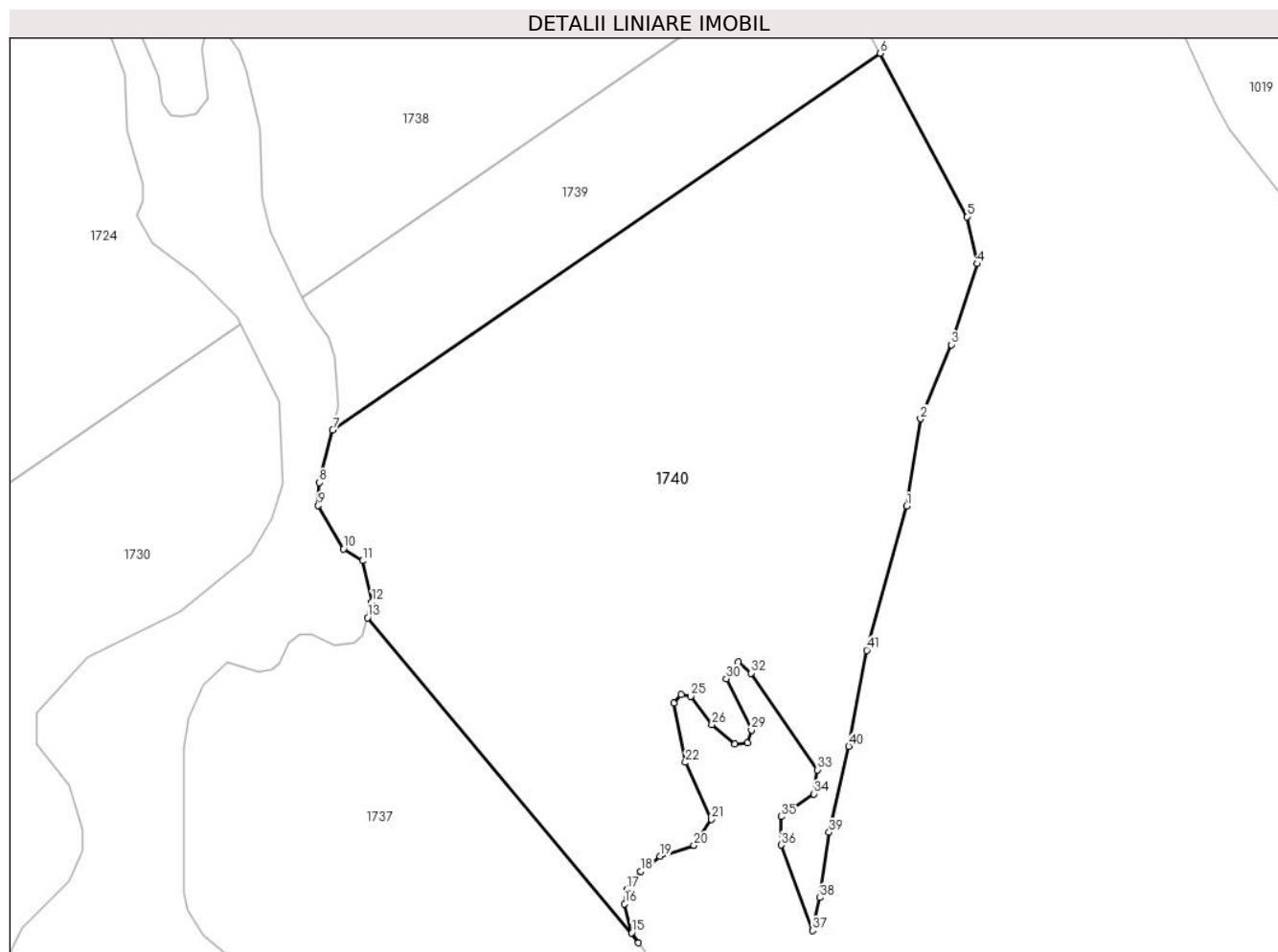
Inscrieri privind dezmembramintele dreptului de proprietate, drepturi reale de garanție și sarcini	Referințe
NU SUNT	

Anexa Nr. 1 La Partea I

Teren

Nr cadastral	Suprafața (mp)*	Observații / Referințe
102030	22.000	

* Suprafața este determinată în planul de proiecție Stereo 70.



Date referitoare la teren

Crt	Categorie folosință	Intravilan	Suprafața (mp)	Tarla	Parcelă	Nr. topo	Observații / Referințe
1	arabil	NU	22.000	111	3245/16	-	

Lungime Segmente

1) Valorile lungimilor segmentelor sunt obținute din proiecție în plan.

Punct început	X / Y	Punct sfârșit	X / Y	Lungime segment	Punct început	X / Y	Punct sfârșit	X / Y	Lungime segment	Punct început	X / Y	Punct sfârșit	X / Y	Lungime segment
1	479.793,801 482.918,327	2	479.797,533 482.941,557	23.528	2	479.797,533 482.941,557	3	479.805,692 482.961,282	21.346	3	479.805,692 482.961,282	4	479.812,559 482.982,808	22.595
4	479.812,559 482.982,808	5	479.809,829 482.995,316	12.802	5	479.809,829 482.995,316	6	479.786,719 483.038,813	49.255	6	479.786,719 483.038,813	7	479.640,99 482.938,534	176.898
7	479.640,99 482.938,534	8	479.637,504 482.924,589	14.374	8	479.637,504 482.924,589	9	479.637,182 482.918,475	6.122	9	479.637,182 482.918,475	10	479.643,907 482.906,946	13.347
10	479.643,907 482.906,946	11	479.648,957 482.903,79	5.955	11	479.648,957 482.903,79	12	479.651,466 482.892,813	11.26	12	479.651,466 482.892,813	13	479.650,322 482.888,665	4.303
13	479.650,322 482.888,665	14	479.722,441 482.802,164	112.621	14	479.722,441 482.802,164	15	479.720,611 482.804,839	3.241	15	479.720,611 482.804,839	16	479.718,769 482.812,511	7.89
16	479.718,769 482.812,511	17	479.719,356 482.816,322	3.856	17	479.719,356 482.816,322	18	479.722,998 482.821,179	6.071	18	479.722,998 482.821,179	19	479.728,219 482.825,171	6.572

Punct început	X / Y	Punct sfârșit	X / Y	Lungime segment	Punct început	X / Y	Punct sfârșit	X / Y	Lungime segment	Punct început	X / Y	Punct sfârșit	X / Y	Lungime segment
19	479.728,219 482.825,171	20	479.737,229 482.828,067	9.464	20	479.737,229 482.828,067	21	479.741,874 482.834,991	8.338	21	479.741,874 482.834,991	22	479.734,922 482.850,152	16.679
22	479.734,922 482.850,152	23	479.731,829 482.865,927	16.075	23	479.731,829 482.865,927	24	479.733,859 482.868,211	3.056	24	479.733,859 482.868,211	25	479.736,362 482.867,711	2.552
25	479.736,362 482.867,711	26	479.741,962 482.860,243	9.334	26	479.741,962 482.860,243	27	479.748,107 482.855,103	8.011	27	479.748,107 482.855,103	28	479.751,517 482.855,28	3.415
28	479.751,517 482.855,28	29	479.752,531 482.858,781	3.645	29	479.752,531 482.858,781	30	479.745,852 482.872,414	15.181	30	479.745,852 482.872,414	31	479.748,971 482.876,832	5.408
31	479.748,971 482.876,832	32	479.752,426 482.873,908	4.526	32	479.752,426 482.873,908	33	479.769,995 482.848,182	31.153	33	479.769,995 482.848,182	34	479.769,122 482.841,78	6.461
34	479.769,122 482.841,78	35	479.760,504 482.835,715	10.538	35	479.760,504 482.835,715	36	479.760,451 482.828,184	7.531	36	479.760,451 482.828,184	37	479.768,769 482.805,453	24.205
37	479.768,769 482.805,453	38	479.770,757 482.814,161	8.932	38	479.770,757 482.814,161	39	479.773,18 482.831,537	17.544	39	479.773,18 482.831,537	40	479.778,42 482.854,418	23.473
40	479.778,42 482.854,418	41	479.783,221 482.879,992	26.021	41	479.783,221 482.879,992	1	479.793,801 482.918,327	39.768					

** Lungimile segmentelor sunt determinate în planul de proiecție Stereo 70 și sunt rotunjite la 1 milimetru.

*** Distanța dintre puncte este formată din segmente cumulate ce sunt mai mici decât valoarea 1 milimetru.

**DATE DESPRE IMOBILUL NR. 2124**

Oficiul de Cadastru și Publicitate Imobiliară SIBIU
Biroul de Cadastru și Publicitate Imobiliară Agnita

A. Partea I. Descrierea imobilului

TEREN Extravilan

Adresa: Jud. Sibiu

Nr. Crt	Nr cadastral Nr. topografic	Suprafața* (mp)	Observații / Referințe
A1		2	Sector cadastral:74 Teren neimprejmuit;

B. Partea II. Proprietari și acte

Inscrieri privitoare la dreptul de proprietate și alte drepturi reale	Referințe
/	
Act Normativ nr. Legea 7, din 13/03/1997 emis de PARLAMENTUL ROMANIEI (CONFORM ART. 13 ALIN. 15);	
B1	A1
Inscrierea provizorie, drept de PROPRIETATE, dobandit prin Lege, cota actuala 1/1	
1) COMUNA BRUIU, CIF:4480270, Proprietar neidentificat	

C. Partea III. SARCINI .

Inscrieri privind dezmembramintele dreptului de proprietate, drepturi reale de garanție și sarcini	Referințe
NU SUNT	

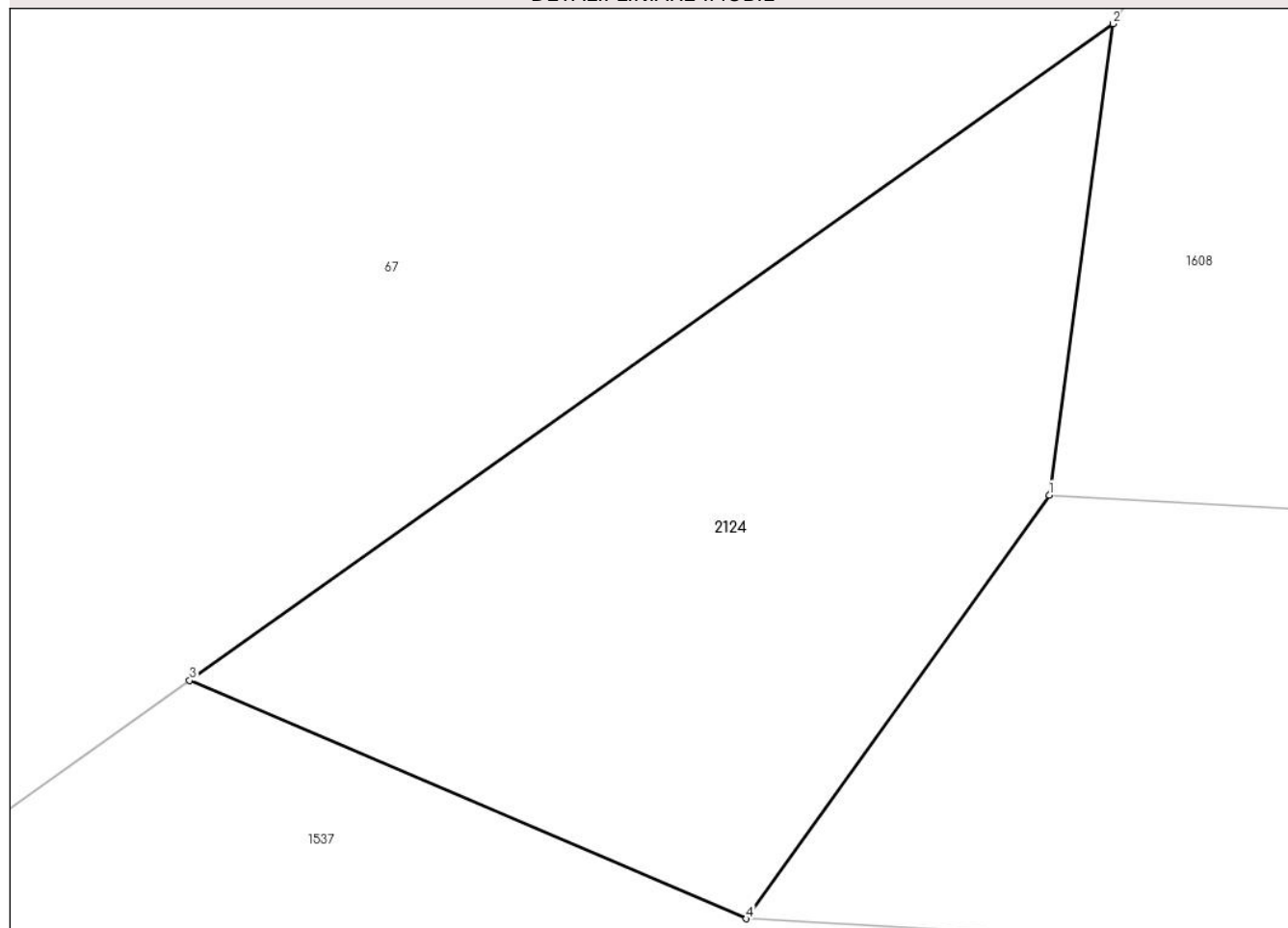
Anexa Nr. 1 La Partea I

Teren

Nr cadastral	Suprafața (mp)*	Observații / Referințe
	2	

* Suprafața este determinată în planul de proiecție Stereo 70.

DETALII LINIARE IMOBIL



Date referitoare la teren

Crt	Categorie folosință	Intravilan	Suprafața (mp)	Tarla	Parcelă	Nr. topo	Observații / Referințe
1	ape curgătoare	NU	2	111	3253/1	-	

Lungime Segmente

1) Valorile lungimilor segmentelor sunt obținute din proiecție în plan.

Punct început	X / Y	Punct sfârșit	X / Y	Lungime segment (** (m)
1	478.586,962 484.117,519	2	478.587,1 484.118,545	1.035
2	478.587,1 484.118,545	3	478.585,089 484.117,116	2.467
3	478.585,089 484.117,116	4	478.586,302 484.116,597	1.319
4	478.586,302 484.116,597	1	478.586,962 484.117,519	1.134

**** Lungimile segmentelor sunt determinate în planul de proiecție Stereo 70 și sunt rotunjite la 1 milimetru.**

***** Distanța dintre puncte este formată din segmente cumulate ce sunt mai mici decât valoarea 1 milimetru.**

