

**DATE DESPRE IMOBILUL NR. 1511**

Oficiul de Cadastru și Publicitate Imobiliară SIBIU  
Biroul de Cadastru și Publicitate Imobiliară Agnita

**A. Partea I. Descrierea imobilului**

TEREN Extravilan

Adresa: Jud. Sibiu

Nr. Crt	Nr cadastral Nr. topografic	Suprafața* (mp)	Observații / Referințe
A1		17.282	Sector cadastral:72 Teren neimprejmuit;

**B. Partea II. Proprietari și acte**

Inscrieri privitoare la dreptul de proprietate și alte drepturi reale		Referințe
/		
Act Normativ nr. HG 1705, din 29/11/2006 emis de GUVERNUL ROMANIEI (lege);		
B1	Intabulare, drept de PROPRIETATE, dobandit prin Lege, cota actuala 1/1 1) STATUL ROMAN - DOMENIUL PUBLIC prin Ministerul Mediului, Apelor si Padurilor, CIF: 9999999999999, CNP neidentificat	A1
Ordonanta nr. 3, din 05/02/2010 emis de GUVERNUL ROMANIEI (ordonanta de urgenta);		
B2	Intabulare, drept de ADMINISTRARE, dobandit prin Lege, cota actuala 1/1 1) ADMINISTRATIA NATIONALA APELE ROMANE prin Administratia Bazinala de Apa Olt, CIF:23730128	A1

**C. Partea III. SARCINI .**

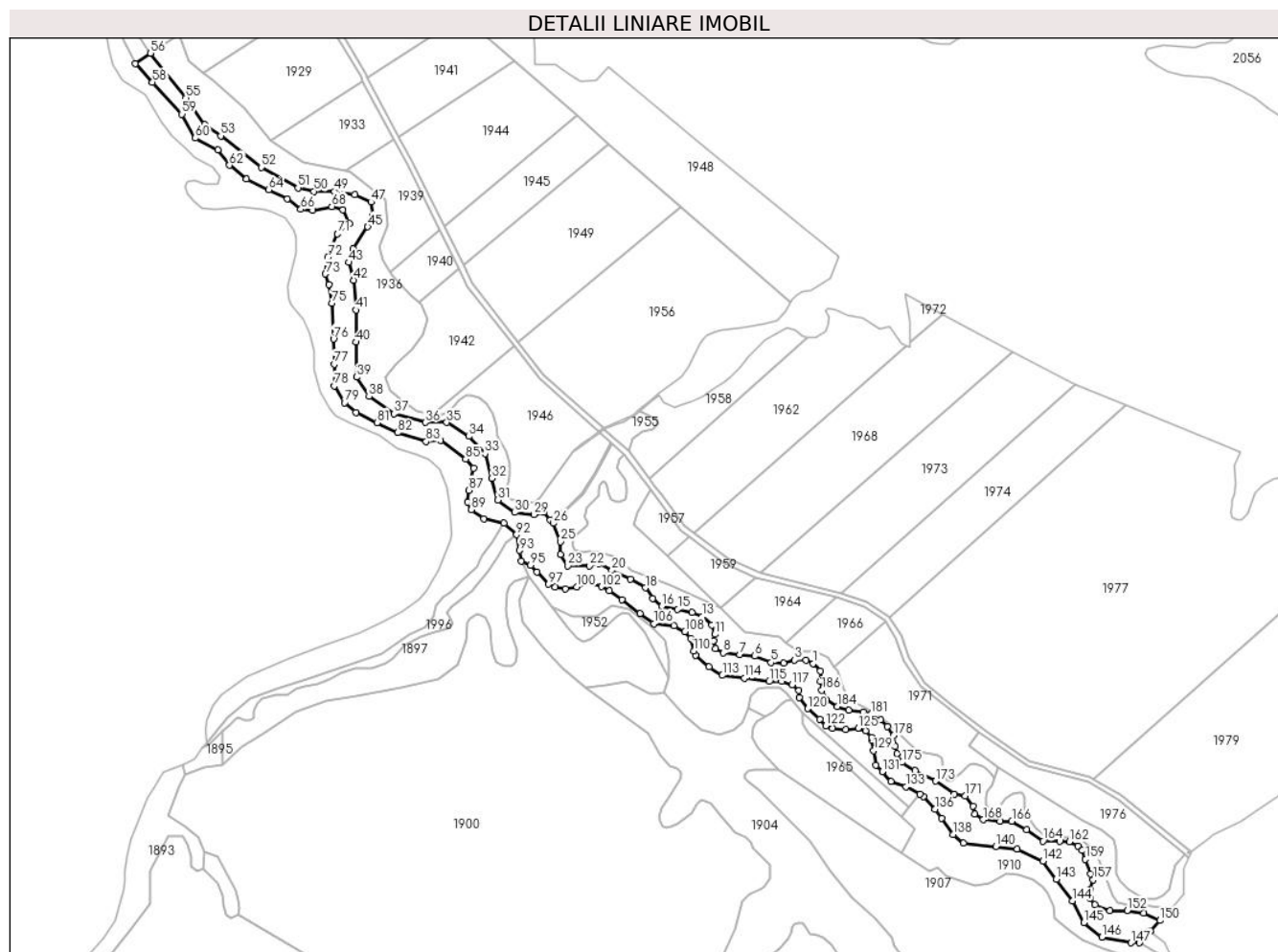
Inscrieri privind dezmembramintele dreptului de proprietate, drepturi reale de garanție și sarcini	Referințe
NU SUNT	

## Anexa Nr. 1 La Partea I

## Teren

Nr cadastral	Suprafața (mp)*	Observații / Referințe
	17.282	

\* Suprafața este determinată în planul de proiecție Stereo 70.



## Date referitoare la teren

Crt	Categorie folosință	Intravilan	Suprafața (mp)	Tarla	Parcelă	Nr. topo	Observații / Referințe
1	ape curgătoare	NU	17.282	113	3406	-	Raul Pandea

## Lungime Segmente

1) Valorile lungimilor segmentelor sunt obținute din proiecție în plan.

Punct început	X / Y	Punct sfârșit	X / Y	Lungime segment	Punct început	X / Y	Punct sfârșit	X / Y	Lungime segment	Punct început	X / Y	Punct sfârșit	X / Y	Lungime segment
1	477.876,963 482.465,602	2	477.871,827 482.468,067	5.697	2	477.871,827 482.468,067	3	477.863,472 482.468,067	8.355	3	477.863,472 482.468,067	4	477.855,597 482.465,671	8.232
4	477.855,597 482.465,671	5	477.846,352 482.466,218	9.261	5	477.846,352 482.466,218	6	477.834,646 482.470,887	12.603	6	477.834,646 482.470,887	7	477.823,924 482.471,996	10.779
7	477.823,924 482.471,996	8	477.812,008 482.473,228	11.979	8	477.812,008 482.473,228	9	477.806,256 482.476,514	6.625	9	477.806,256 482.476,514	10	477.804,818 482.482,127	5.795
10	477.804,818 482.482,127	11	477.805,777 482.486,645	4.619	11	477.805,777 482.486,645	12	477.803,517 482.493,149	6.885	12	477.803,517 482.493,149	13	477.796,647 482.499,613	9.432
13	477.796,647 482.499,613	14	477.789,289 482.502,41	7.872	14	477.789,289 482.502,41	15	477.778,911 482.504,61	10.609	15	477.778,911 482.504,61	16	477.767,514 482.507,027	11.65

Punct început	X / Y	Punct sfârșit	X / Y	Lungime segment	Punct început	X / Y	Punct sfârșit	X / Y	Lungime segment	Punct început	X / Y	Punct sfârșit	X / Y	Lungime segment
16	477.767,514 482.507,027	17	477.760,871 482.512,64	8.697	17	477.760,871 482.512,64	18	477.755,461 482.520,239	9.328	18	477.755,461 482.520,239	19	477.744,778 482.526,606	12.436
19	477.744,778 482.526,606	20	477.731,418 482.532,914	14.774	20	477.731,418 482.532,914	21	477.722,032 482.537,714	10.543	21	477.722,032 482.537,714	22	477.715,265 482.536,296	6.914
22	477.715,265 482.536,296	23	477.699,44 482.536,296	15.825	23	477.699,44 482.536,296	24	477.694,092 482.544,261	9.593	24	477.694,092 482.544,261	25	477.694,092 482.553,644	9.383
25	477.694,092 482.553,644	26	477.689,071 482.566,954	14.226	26	477.689,071 482.566,954	27	477.686,919 482.569,442	3.29	27	477.686,919 482.569,442	28	477.682,086 482.575,028	7.386
28	477.682,086 482.575,028	29	477.674,917 482.573,115	7.42	29	477.674,917 482.573,115	30	477.661,207 482.574,747	13.807	30	477.661,207 482.574,747	31	477.648,933 482.583,747	15.22
31	477.648,933 482.583,747	32	477.644,545 482.599,385	16.242	32	477.644,545 482.599,385	33	477.639,54 482.617,224	18.528	33	477.639,54 482.617,224	34	477.627,789 482.629,732	17.163
34	477.627,789 482.629,732	35	477.611,855 482.639,762	18.828	35	477.611,855 482.639,762	36	477.596,404 482.639,762	15.451	36	477.596,404 482.639,762	37	477.573,771 482.646,18	23.525
37	477.573,771 482.646,18	38	477.555,685 482.658,527	21.899	38	477.555,685 482.658,527	39	477.546,654 482.672,559	16.687	39	477.546,654 482.672,559	40	477.546,226 482.697,903	25.348
40	477.546,226 482.697,903	41	477.546,226 482.721,126	23.223	41	477.546,226 482.721,126	42	477.544,472 482.742,541	21.487	42	477.544,472 482.742,541	43	477.541,109 482.755,446	13.336
43	477.541,109 482.755,446	44	477.544,256 482.765,36	10.401	44	477.544,256 482.765,36	45	477.554,779 482.781,192	19.011	45	477.554,779 482.781,192	46	477.558,575 482.789,326	8.976
46	477.558,575 482.789,326	47	477.557,057 482.799,086	9.877	47	477.557,057 482.799,086	48	477.545,431 482.804,438	12.798	48	477.545,431 482.804,438	49	477.530,677 482.806,823	14.945
49	477.530,677 482.806,823	50	477.515,816 482.806,823	14.862	50	477.515,816 482.806,823	51	477.504,268 482.809,342	11.819	51	477.504,268 482.809,342	52	477.477,69 482.824,198	30.448
52	477.477,69 482.824,198	53	477.448,4 482.846,863	37.035	53	477.448,4 482.846,863	54	477.436,661 482.854,943	14.252	54	477.436,661 482.854,943	55	477.423,101 482.874,463	23.768
55	477.423,101 482.874,463	56	477.397,686 482.906,647	41.009	56	477.397,686 482.906,647	57	477.386,545 482.899,096	13.46	57	477.386,545 482.899,096	58	477.399,033 482.885,626	18.368
58	477.399,033 482.885,626	59	477.420,294 482.862,613	31.331	59	477.420,294 482.862,613	60	477.429,879 482.845,293	19.796	60	477.429,879 482.845,293	61	477.446,276 482.836,749	18.489
61	477.446,276 482.836,749	62	477.454,699 482.825,744	13.858	62	477.454,699 482.825,744	63	477.467,068 482.815,676	15.948	63	477.467,068 482.815,676	64	477.483,096 482.807,945	17.795
64	477.483,096 482.807,945	65	477.496,69 482.801,547	15.025	65	477.496,69 482.801,547	66	477.506,361 482.793,827	12.374	66	477.506,361 482.793,827	67	477.515,072 482.792,965	8.753
67	477.515,072 482.792,965	68	477.528,761 482.795,932	14.006	68	477.528,761 482.795,932	69	477.536,802 482.793,348	8.446	69	477.536,802 482.793,348	70	477.541,683 482.783,683	10.828
70	477.541,683 482.783,683	71	477.532,877 482.776,028	11.669	71	477.532,877 482.776,028	72	477.525,974 482.759,186	18.202	72	477.525,974 482.759,186	73	477.524,17 482.747,188	12.132
73	477.524,17 482.747,188	74	477.526,508 482.739,294	8.233	74	477.526,508 482.739,294	75	477.528,928 482.725,998	13.515	75	477.528,928 482.725,998	76	477.530,056 482.700,008	26.015
76	477.530,056 482.700,008	77	477.530,412 482.681,767	18.244	77	477.530,412 482.681,767	78	477.530,634 482.666,242	15.527	78	477.530,634 482.666,242	79	477.537,945 482.654,118	14.158
79	477.537,945 482.654,118	80	477.546,081 482.646,805	10.939	80	477.546,081 482.646,805	81	477.561,36 482.639,624	16.882	81	477.561,36 482.639,624	82	477.576,263 482.632,33	16.593
82	477.576,263 482.632,33	83	477.597,033 482.626,028	21.705	83	477.597,033 482.626,028	84	477.607,468 482.626,667	10.455	84	477.607,468 482.626,667	85	477.625,615 482.613,325	22.524
85	477.625,615 482.613,325	86	477.631,134 482.606,673	8.644	86	477.631,134 482.606,673	87	477.627,678 482.590,74	16.304	87	477.627,678 482.590,74	88	477.626,814 482.582,294	8.49
88	477.626,814 482.582,294	89	477.629,598 482.576,726	6.225	89	477.629,598 482.576,726	90	477.638,624 482.570,296	11.082	90	477.638,624 482.570,296	91	477.653,333 482.566,927	15.09
91	477.653,333 482.566,927	92	477.662,418 482.558,689	12.263	92	477.662,418 482.558,689	93	477.664,35 482.547,294	11.557	93	477.664,35 482.547,294	94	477.665,637 482.539,651	7.751
94	477.665,637 482.539,651	95	477.672,57 482.536,615	7.569	95	477.672,57 482.536,615	96	477.677,188 482.531,628	6.796	96	477.677,188 482.531,628	97	477.685,372 482.522,789	12.047
97	477.685,372 482.522,789	98	477.690,073 482.520,895	5.068	98	477.690,073 482.520,895	99	477.697,861 482.519,632	7.89	99	477.697,861 482.519,632	100	477.705,93 482.520,895	8.167
100	477.705,93 482.520,895	101	477.713,578 482.524,262	8.356	101	477.713,578 482.524,262	102	477.723,639 482.521,062	10.558	102	477.723,639 482.521,062	103	477.729,389 482.518,342	6.361
103	477.729,389 482.518,342	104	477.738,54 482.511,767	11.268	104	477.738,54 482.511,767	105	477.751,789 482.501,825	16.564	105	477.751,789 482.501,825	106	477.761,711 482.494,379	12.405
106	477.761,711 482.494,379	107	477.776,146 482.492,706	14.532	107	477.776,146 482.492,706	108	477.784,166 482.488,663	8.982	108	477.784,166 482.488,663	109	477.788,211 482.483,783	6.338
109	477.788,211 482.483,783	110	477.790,512 482.474,581	9.486	110	477.790,512 482.474,581	111	477.791,9 482.471,432	3.441	111	477.791,9 482.471,432	112	477.801,68 482.463,21	12.777
112	477.801,68 482.463,21	113	477.811,229 482.456,949	11.418	113	477.811,229 482.456,949	114	477.827,133 482.454,877	16.038	114	477.827,133 482.454,877	115	477.845,076 482.452,539	18.095

Punct început	X / Y	Punct sfârșit	X / Y	Lungime segment	Punct început	X / Y	Punct sfârșit	X / Y	Lungime segment	Punct început	X / Y	Punct sfârșit	X / Y	Lungime segment
115	477.845,076 482.452,539	116	477.854,19 482.452,539	9.114	116	477.854,19 482.452,539	117	477.861,637 482.450,095	7.838	117	477.861,637 482.450,095	118	477.866,639 482.445,984	6.474
118	477.866,639 482.445,984	119	477.866,815 482.440,828	5.159	119	477.866,815 482.440,828	120	477.872,933 482.432,905	10.011	120	477.872,933 482.432,905	121	477.881,833 482.425,329	11.687
121	477.881,833 482.425,329	122	477.886,103 482.420,643	6.34	122	477.886,103 482.420,643	123	477.890,831 482.418,905	5.037	123	477.890,831 482.418,905	124	477.900,356 482.417,863	9.582
124	477.900,356 482.417,863	125	477.909,464 482.418,836	9.16	125	477.909,464 482.418,836	126	477.915,096 482.417,028	5.915	126	477.915,096 482.417,028	127	477.919,082 482.412,195	6.265
127	477.919,082 482.412,195	128	477.919,358 482.410,414	1.802	128	477.919,358 482.410,414	129	477.920,588 482.402,502	8.006	129	477.920,588 482.402,502	130	477.922,188 482.392,216	10.41
130	477.922,188 482.392,216	131	477.926,898 482.387,379	6.752	131	477.926,898 482.387,379	132	477.933,275 482.380,38	9.468	132	477.933,275 482.380,38	133	477.943,998 482.376,558	11.384
133	477.943,998 482.376,558	134	477.954,123 482.371,108	11.499	134	477.954,123 482.371,108	135	477.956,923 482.369,601	3.18	135	477.956,923 482.369,601	136	477.965,052 482.360,317	12.339
136	477.965,052 482.360,317	137	477.969,738 482.353,808	8.02	137	477.969,738 482.353,808	138	477.978,245 482.341,992	14.56	138	477.978,245 482.341,992	139	477.985,62 482.335,905	9.563
139	477.985,62 482.335,905	140	478.009,102 482.333,271	23.629	140	478.009,102 482.333,271	141	478.024,574 482.331,535	15.569	141	478.024,574 482.331,535	142	478.043,003 482.322,731	20.424
142	478.043,003 482.322,731	143	478.052,788 482.309,689	16.305	143	478.052,788 482.309,689	144	478.064,492 482.294,09	19.501	144	478.064,492 482.294,09	145	478.072,685 482.278,387	17.712
145	478.072,685 482.278,387	146	478.085,732 482.267,79	16.808	146	478.085,732 482.267,79	147	478.106,934 482.263,714	21.59	147	478.106,934 482.263,714	148	478.112,968 482.263,714	6.034
148	478.112,968 482.263,714	149	478.120,697 482.272,08	11.39	149	478.120,697 482.272,08	150	478.127,852 482.279,826	10.545	150	478.127,852 482.279,826	151	478.115,876 482.285,041	13.062
151	478.115,876 482.285,041	152	478.104,237 482.287,127	11.825	152	478.104,237 482.287,127	153	478.091,719 482.287,127	12.518	153	478.091,719 482.287,127	154	478.080,629 482.291,188	11.811
154	478.080,629 482.291,188	155	478.077,334 482.296,018	5.846	155	478.077,334 482.296,018	156	478.077,334 482.302,055	6.037	156	478.077,334 482.302,055	157	478.079,421 482.309,19	7.433
157	478.079,421 482.309,19	158	478.077,547 482.313,471	4.673	158	478.077,547 482.313,471	159	478.073,848 482.324,1	11.254	159	478.073,848 482.324,1	160	478.071,65 482.330,417	6.689
160	478.071,65 482.330,417	161	478.068,559 482.333,713	4.519	161	478.068,559 482.333,713	162	478.062,18 482.336,781	7.079	162	478.062,18 482.336,781	163	478.055,234 482.336,94	6.948
163	478.055,234 482.336,94	164	478.043,213 482.337,215	12.024	164	478.043,213 482.337,215	165	478.031,304 482.345,403	14.452	165	478.031,304 482.345,403	166	478.020,589 482.351,463	12.31
166	478.020,589 482.351,463	167	478.012,315 482.351,463	8.274	167	478.012,315 482.351,463	168	477.999,882 482.352,699	12.494	168	477.999,882 482.352,699	169	477.993,632 482.356,819	7.486
169	477.993,632 482.356,819	170	477.992,67 482.362,518	5.78	170	477.992,67 482.362,518	171	477.986,832 482.370,002	9.492	171	477.986,832 482.370,002	172	477.979,173 482.371,332	7.773
172	477.979,173 482.371,332	173	477.965,488 482.380,525	16.485	173	477.965,488 482.380,525	174	477.950,6 482.388,295	16.794	174	477.950,6 482.388,295	175	477.941,186 482.394,095	11.058
175	477.941,186 482.394,095	176	477.937,464 482.400,332	7.264	176	477.937,464 482.400,332	177	477.936,125 482.405,518	5.355	177	477.936,125 482.405,518	178	477.935,166 482.413,459	7.999
178	477.935,166 482.413,459	179	477.930,509 482.420,099	8.11	179	477.930,509 482.420,099	180	477.925,579 482.425,028	6.972	180	477.925,579 482.425,028	181	477.918,868 482.429,204	7.904
181	477.918,868 482.429,204	182	477.913,222 482.430,594	5.814	182	477.913,222 482.430,594	183	477.902,813 482.431,621	10.46	183	477.902,813 482.431,621	184	477.894,322 482.434,565	8.987
184	477.894,322 482.434,565	185	477.886,378 482.439,425	9.313	185	477.886,378 482.439,425	186	477.883,022 482.446,203	7.563	186	477.883,022 482.446,203	187	477.881,962 482.452,664	6.547
187	477.881,962 482.452,664	188	477.881,962 482.460,194	7.53	188	477.881,962 482.460,194	1	477.876,963 482.465,602	7.365					

\*\* Lungimile segmentelor sunt determinate în planul de proiecție Stereo 70 și sunt rotunjite la 1 milimetru.

\*\*\* Distanța dintre puncte este formată din segmente cumulate ce sunt mai mici decât valoarea 1 milimetru.

**DATE DESPRE IMOBILUL NR. 1917**

Oficiul de Cadastru și Publicitate Imobiliară SIBIU  
Biroul de Cadastru și Publicitate Imobiliară Agnita

**A. Partea I. Descrierea imobilului**

TEREN Extravilan

Adresa: Jud. Sibiu

Nr. Crt	Nr cadastral Nr. topografic	Suprafața* (mp)	Observații / Referințe
A1		71	Sector cadastral:72 Teren neimprejmuit;

**B. Partea II. Proprietari și acte**

Inscrieri privitoare la dreptul de proprietate și alte drepturi reale		Referințe
/		
Act Normativ nr. Legea 7, din 13/03/1997 emis de PARLAMENTUL ROMANIEI (CONFORM ART. 13 ALIN. 15);		
B1	Inscrierea provizorie, drept de PROPRIETATE, dobandit prin Lege, cota actuala 1/1 1) <b>COMUNA BRUIU</b> , CIF:4480270	A1

**C. Partea III. SARCINI .**

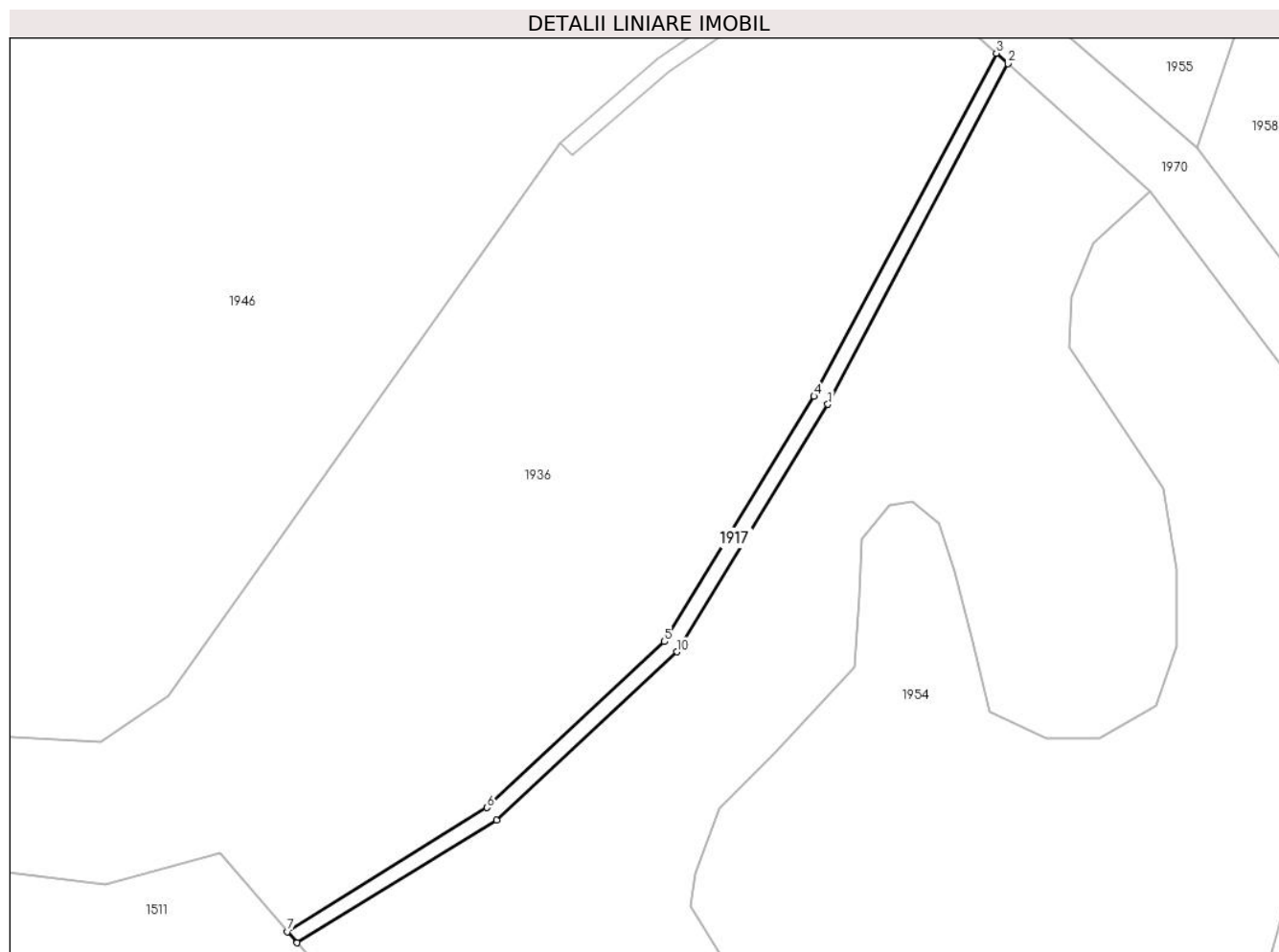
Inscrieri privind dezmembramintele dreptului de proprietate, drepturi reale de garanție și sarcini	Referințe
NU SUNT	

## Anexa Nr. 1 La Partea I

## Teren

Nr cadastral	Suprafața (mp)*	Observații / Referințe
	71	

\* Suprafața este determinată în planul de proiecție Stereo 70.



## Date referitoare la teren

Crt	Categorie folosință	Intravilan	Suprafața (mp)	Tarla	Parcelă	Nr. topo	Observații / Referințe
1	ape curgătoare	NU	71	113	3422/2	-	

## Lungime Segmente

1) Valorile lungimilor segmentelor sunt obținute din proiecție în plan.

Punct început	X / Y	Punct sfârșit	X / Y	Lungime segment (** (m)
1	477.720,173 482.603,163	2	477.731,45 482.624,493	24.127
2	477.731,45 482.624,493	3	477.730,73 482.625,142	0.969
3	477.730,73 482.625,142	4	477.719,304 482.603,658	24.334
4	477.719,304 482.603,658	5	477.709,938 482.588,296	17.991
5	477.709,938 482.588,296	6	477.698,824 482.577,908	15.213

Punct început	X / Y	Punct sfârșit	X / Y	Lungime segment (** (m)
6	477.698,824 482.577,908	7	477.686,317 482.570,138	14.724
7	477.686,317 482.570,138	8	477.686,919 482.569,442	0.919
8	477.686,919 482.569,442	9	477.699,432 482.577,108	14.675
9	477.699,432 482.577,108	10	477.710,721 482.587,659	15.451
10	477.710,721 482.587,659	1	477.720,173 482.603,163	18.159

\*\* Lungimile segmentelor sunt determinate în planul de proiecție Stereo 70 și sunt rotunjite la 1 milimetru.

\*\*\* Distanța dintre puncte este formată din segmente cumulate ce sunt mai mici decât valoarea 1 milimetru.





**DATE DESPRE IMOBILUL NR. 1925**

Oficiul de Cadastru și Publicitate Imobiliară SIBIU  
Biroul de Cadastru și Publicitate Imobiliară Agnita

**A. Partea I. Descrierea imobilului**

TEREN Extravilan

Adresa: Jud. Sibiu

Nr. Crt	Nr cadastral Nr. topografic	Suprafața* (mp)	Observații / Referințe
A1		3.551	Sector cadastral:72 Teren neimprejmuit;

**B. Partea II. Proprietari și acte**

Inscrieri privitoare la dreptul de proprietate și alte drepturi reale	Referințe
/	
Act Administrativ nr. 416/25, din 11/10/1994 emis de CJPSDPAT SIBIU (titlu de proprietate);	
B1	A1
Intabulare, drept de PROPRIETATE, dobandit prin Reconstituire, cota actuala 1/1 1) PAVEL VIORICA	

**C. Partea III. SARCINI .**

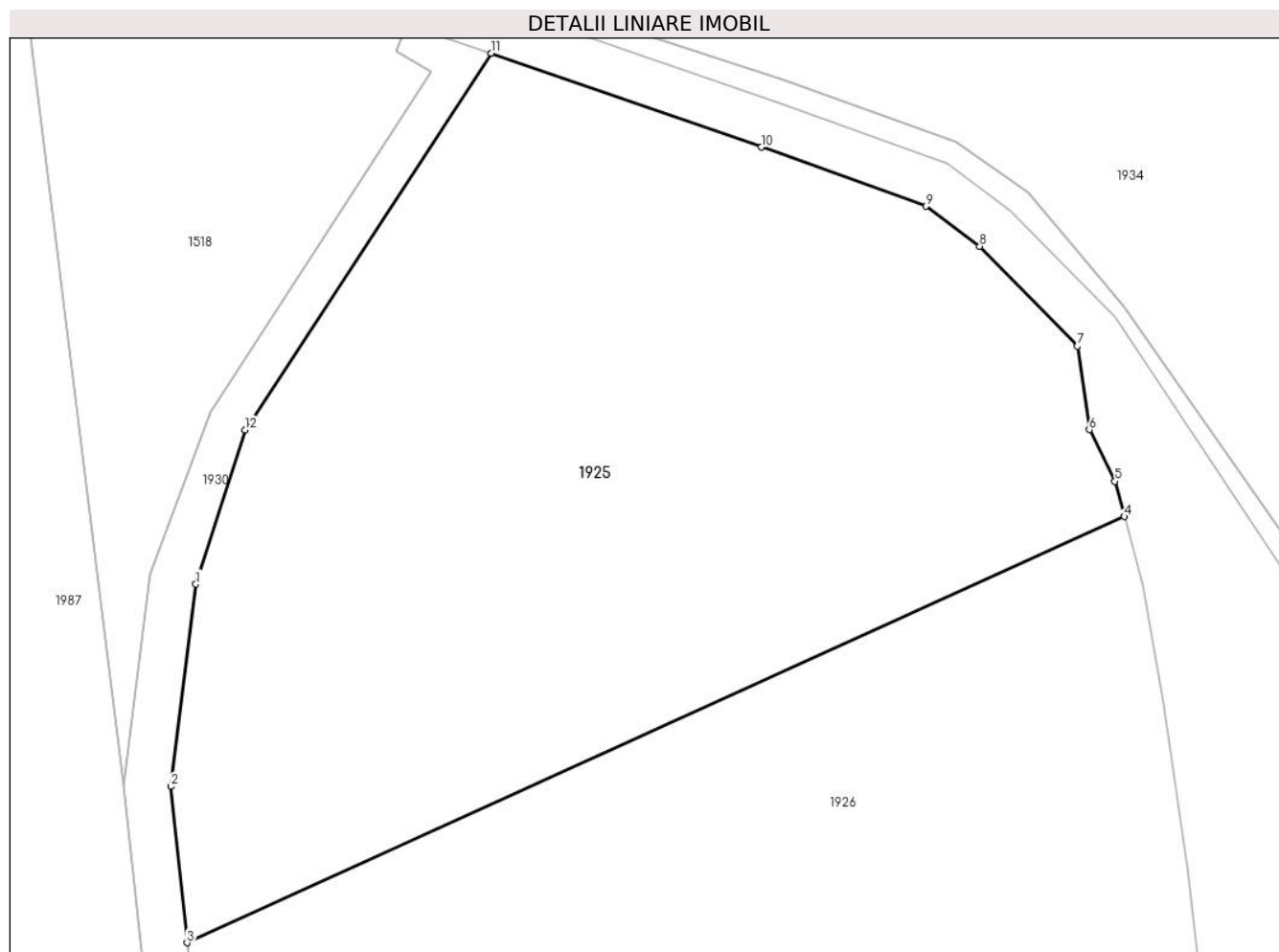
Inscrieri privind dezmembramintele dreptului de proprietate, drepturi reale de garanție și sarcini	Referințe
NU SUNT	

## Anexa Nr. 1 La Partea I

## Teren

Nr cadastral	Suprafața (mp)*	Observații / Referințe
	3.551	

\* Suprafața este determinată în planul de proiecție Stereo 70.



## Date referitoare la teren

Crt	Categorie folosință	Intra vilan	Suprafața (mp)	Tarla	Parcelă	Nr. topo	Observații / Referințe
1	faneata	NU	3.551	113	3463/1/17	-	Diferenta de suprafata se afla la ID 1987

## Lungime Segmente

1) Valorile lungimilor segmentelor sunt obținute din proiecție în plan.

Punct început	X / Y	Punct sfârșit	X / Y	Lungime segment (** (m)
1	477.405,826 483.322,084	2	477.403,667 483.304,675	17.542
2	477.403,667 483.304,675	3	477.405,073 483.291,208	13.541
3	477.405,073 483.291,208	4	477.485,891 483.327,911	88.762
4	477.485,891 483.327,911	5	477.485,061 483.330,958	3.158
5	477.485,061 483.330,958	6	477.482,839 483.335,403	4.969

Punct început	X / Y	Punct sfârșit	X / Y	Lungime segment (** (m)
6	477.482,839 483.335,403	7	477.481,827 483.342,602	7.27
7	477.481,827 483.342,602	8	477.473,397 483.351,184	12.03
8	477.473,397 483.351,184	9	477.468,751 483.354,649	5.796
9	477.468,751 483.354,649	10	477.454,587 483.359,735	15.049
10	477.454,587 483.359,735	11	477.431,289 483.367,827	24.663
11	477.431,289 483.367,827	12	477.410,069 483.335,375	38.773
12	477.410,069 483.335,375	1	477.405,826 483.322,084	13.953

\*\* Lungimile segmentelor sunt determinate în planul de proiecție Stereo 70 și sunt rotunjite la 1 milimetru.

\*\*\* Distanța dintre puncte este formată din segmente cumulate ce sunt mai mici decât valoarea 1 milimetru.



**DATE DESPRE IMOBILUL NR. 1926**

Oficiul de Cadastru și Publicitate Imobiliară SIBIU  
Biroul de Cadastru și Publicitate Imobiliară Agnita

**A. Partea I. Descrierea imobilului**

TEREN Extravilan

Adresa: Jud. Sibiu

Nr. Crt	Nr cadastral Nr. topografic	Suprafața* (mp)	Observații / Referințe
A1		9.014	Sector cadastral:72 Teren neimprejmuit;

**B. Partea II. Proprietari și acte**

Inscrieri privitoare la dreptul de proprietate și alte drepturi reale	Referințe
/	
Act Notarial nr. 3288, din 30/11/2008 emis de NP ADRIAN BOAMFA (contract de vanzare-cumparare);	
B1	A1
Intabulare, drept de PROPRIETATE, dobandit prin Conventie, cota actuala 1/1	
1) SC SOBIS SOLUTIONS SRL, CIF:12018818	

**C. Partea III. SARCINI .**

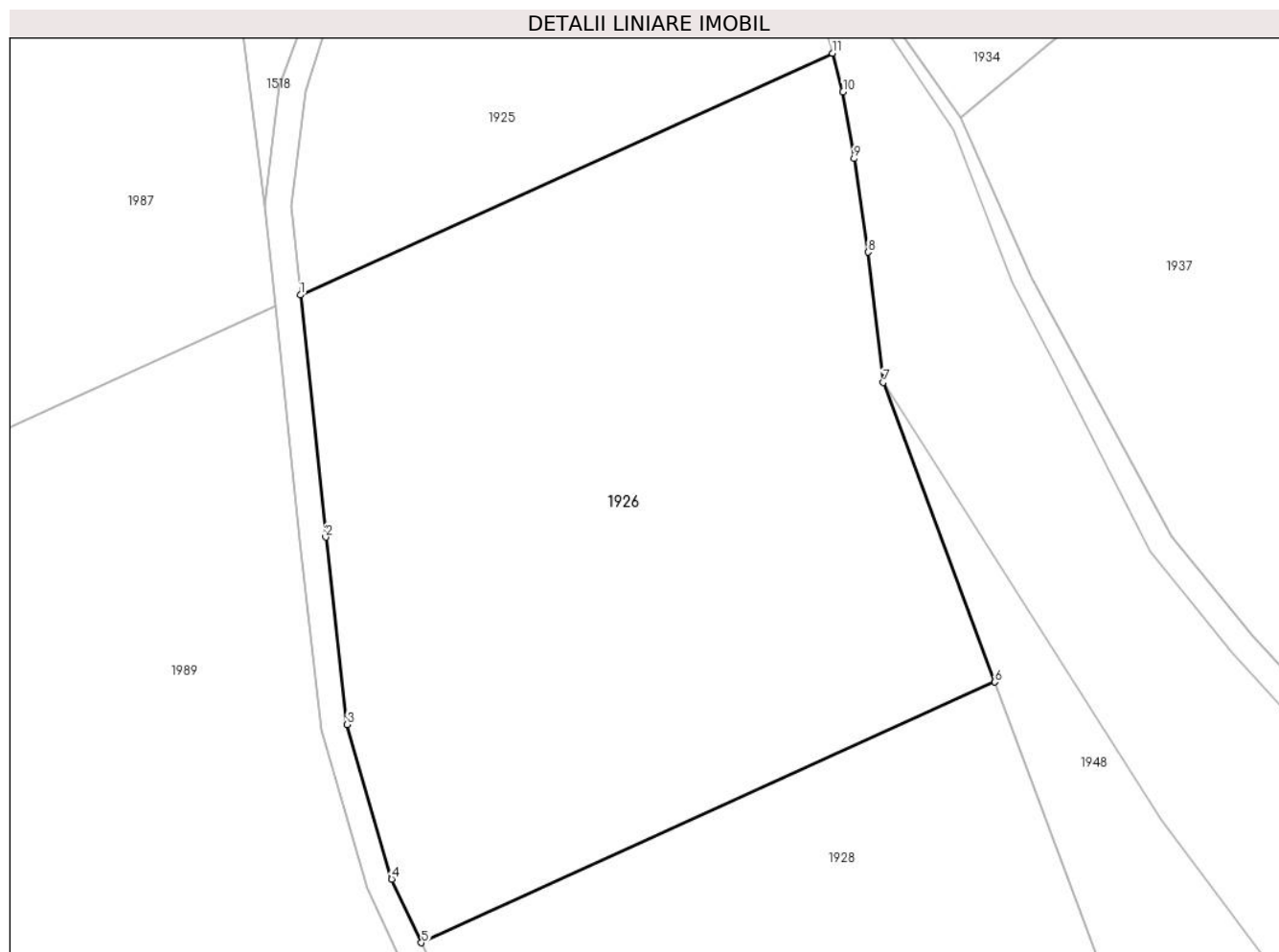
Inscrieri privind dezmembramintele dreptului de proprietate, drepturi reale de garanție și sarcini	Referințe
NU SUNT	

## Anexa Nr. 1 La Partea I

## Teren

Nr cadastral	Suprafața (mp)*	Observații / Referințe
	9.014	

\* Suprafața este determinată în planul de proiecție Stereo 70.



## Date referitoare la teren

Crt	Categorie folosință	Intra vilan	Suprafața (mp)	Tarla	Parcelă	Nr. topo	Observații / Referințe
1	faneata	NU	9.014	113	3463/1/16	-	Diferenta de suprafata se afla la ID 1989

## Lungime Segmente

1) Valorile lungimilor segmentelor sunt obținute din proiecție în plan.

Punct început	X / Y	Punct sfârșit	X / Y	Lungime segment (** (m)
1	477.405,073 483.291,208	2	477.408,91 483.254,437	36.971
2	477.408,91 483.254,437	3	477.412,186 483.226,009	28.615
3	477.412,186 483.226,009	4	477.418,941 483.202,523	24.438
4	477.418,941 483.202,523	5	477.423,449 483.192,875	10.649
5	477.423,449 483.192,875	6	477.510,581 483.232,446	95.697

Punct început	X / Y	Punct sfârșit	X / Y	Lungime segment (** (m)
6	477.510,581 483.232,446	7	477.493,634 483.277,936	48.544
7	477.493,634 483.277,936	8	477.491,311 483.297,699	19.899
8	477.491,311 483.297,699	9	477.489,189 483.311,908	14.367
9	477.489,189 483.311,908	10	477.487,496 483.322,02	10.253
10	477.487,496 483.322,02	11	477.485,891 483.327,911	6.106
11	477.485,891 483.327,911	1	477.405,073 483.291,208	88.762

\*\* Lungimile segmentelor sunt determinate în planul de proiecție Stereo 70 și sunt rotunjite la 1 milimetru.

\*\*\* Distanța dintre puncte este formată din segmente cumulate ce sunt mai mici decât valoarea 1 milimetru.





**DATE DESPRE IMOBILUL NR. 1927**

Oficiul de Cadastru și Publicitate Imobiliară SIBIU  
Biroul de Cadastru și Publicitate Imobiliară Agnita

**A. Partea I. Descrierea imobilului**

TEREN Extravilan

Adresa: Jud. Sibiu

Nr. Crt	Nr cadastral Nr. topografic	Suprafața* (mp)	Observații / Referințe
A1		5.659	Sector cadastral:72 Teren neimprejmuit;

**B. Partea II. Proprietari și acte**

Inscrieri privitoare la dreptul de proprietate și alte drepturi reale		Referințe
/		
Act Notarial nr. 1904, din 23/09/2009 emis de NP ADRIAN BOAMFA (contract de vanzare-cumparare);		
B1	Intabulare, drept de PROPRIETATE, dobandit prin Conventie, cota actuala 1/1 1) SC SOBIS SOLUTIONS SRL, CIF:12018818	A1

**C. Partea III. SARCINI .**

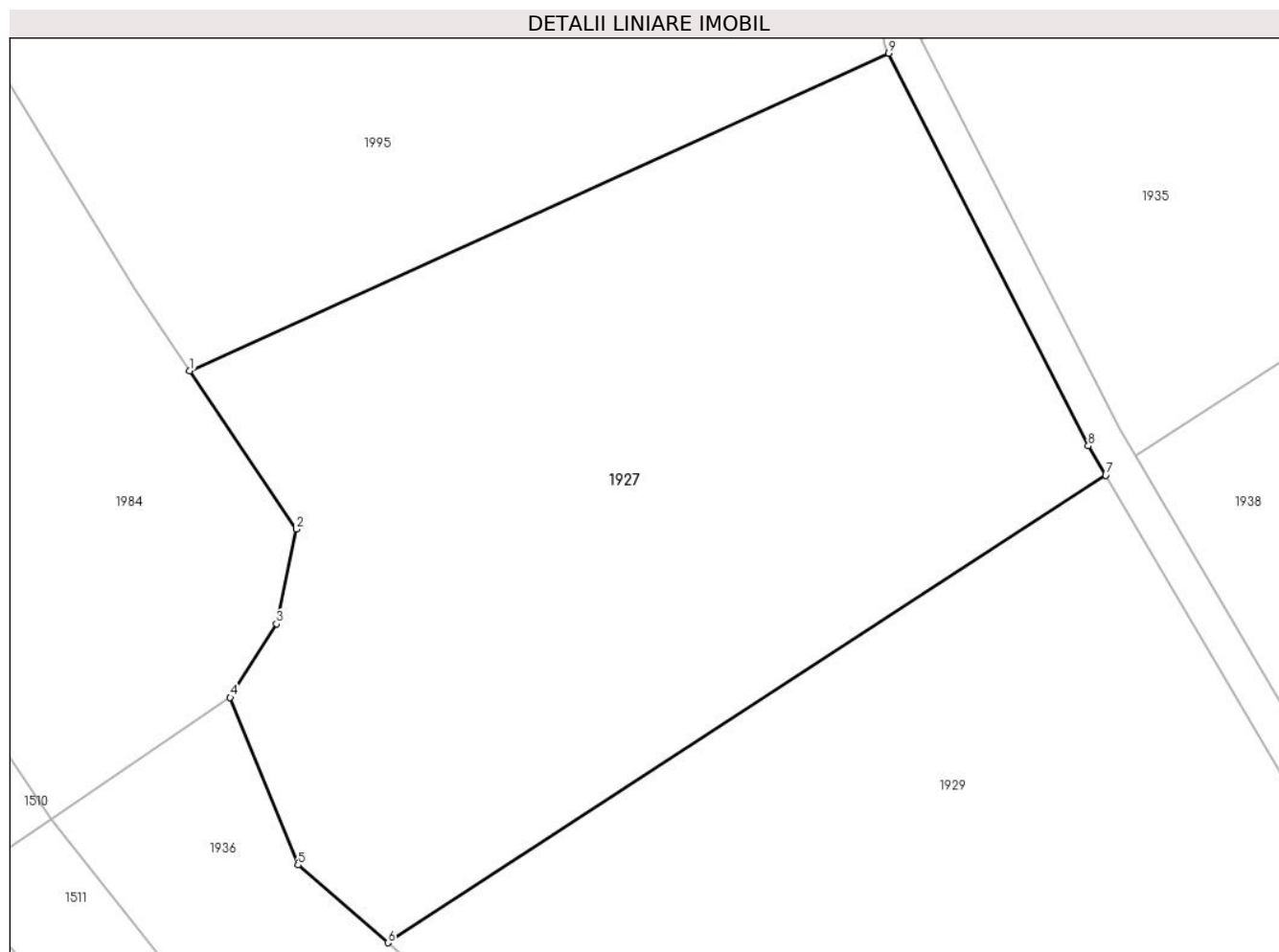
Inscrieri privind dezmembramintele dreptului de proprietate, drepturi reale de garanție și sarcini	Referințe
NU SUNT	

## Anexa Nr. 1 La Partea I

## Teren

Nr cadastral	Suprafața (mp)*	Observații / Referințe
	5.659	

\* Suprafața este determinată în planul de proiecție Stereo 70.



## Date referitoare la teren

Crt	Categorie folosință	Intra vilan	Suprafața (mp)	Tarla	Parcelă	Nr. topo	Observații / Referințe
1	faneata	NU	5.659	113	3463/1/13	-	Diferenta de suprafata se afla la ID 1935

## Lungime Segmente

1) Valorile lungimilor segmentelor sunt obținute din proiecție în plan.

Punct început	X / Y	Punct sfârșit	X / Y	Lungime segment (** (m)
1	477.413,326 482.957,233	2	477.425,367 482.939,354	21.555
2	477.425,367 482.939,354	3	477.423,129 482.928,669	10.917
3	477.423,129 482.928,669	4	477.417,902 482.920,35	9.825
4	477.417,902 482.920,35	5	477.425,562 482.901,418	20.423
5	477.425,562 482.901,418	6	477.435,715 482.892,63	13.427

Punct început	X / Y	Punct sfârșit	X / Y	Lungime segment (** (m)
6	477.435,715 482.892,63	7	477.516,872 482.945,43	96.821
7	477.516,872 482.945,43	8	477.514,918 482.948,766	3.865
8	477.514,918 482.948,766	9	477.492,339 482.993,117	49.768
9	477.492,339 482.993,117	1	477.413,326 482.957,233	86.78

\*\* Lungimile segmentelor sunt determinate în planul de proiecție Stereo 70 și sunt rotunjite la 1 milimetru.

\*\*\* Distanța dintre puncte este formată din segmente cumulate ce sunt mai mici decât valoarea 1 milimetru.



**DATE DESPRE IMOBILUL NR. 1928**

Oficiul de Cadastru și Publicitate Imobiliară SIBIU  
Biroul de Cadastru și Publicitate Imobiliară Agnita

**A. Partea I. Descrierea imobilului**

TEREN Extravilan

Adresa: Jud. Sibiu

Nr. Crt	Nr cadastral Nr. topografic	Suprafața* (mp)	Observații / Referințe
A1		10.456	Sector cadastral:72 Teren neimprejmuit;

**B. Partea II. Proprietari și acte**

Inscrieri privitoare la dreptul de proprietate și alte drepturi reale		Referințe
/		
Act Notarial nr. 199, din 14/03/2008 emis de NP SALOMIE IOAN CRISTIAN (contract de vanzare-cumparare);		
B1	Intabulare, drept de PROPRIETATE, dobandit prin Conventie, cota actuala 1/1 1) SC SOBIS SOLUTIONS SRL, CIF:12018818	A1

**C. Partea III. SARCINI .**

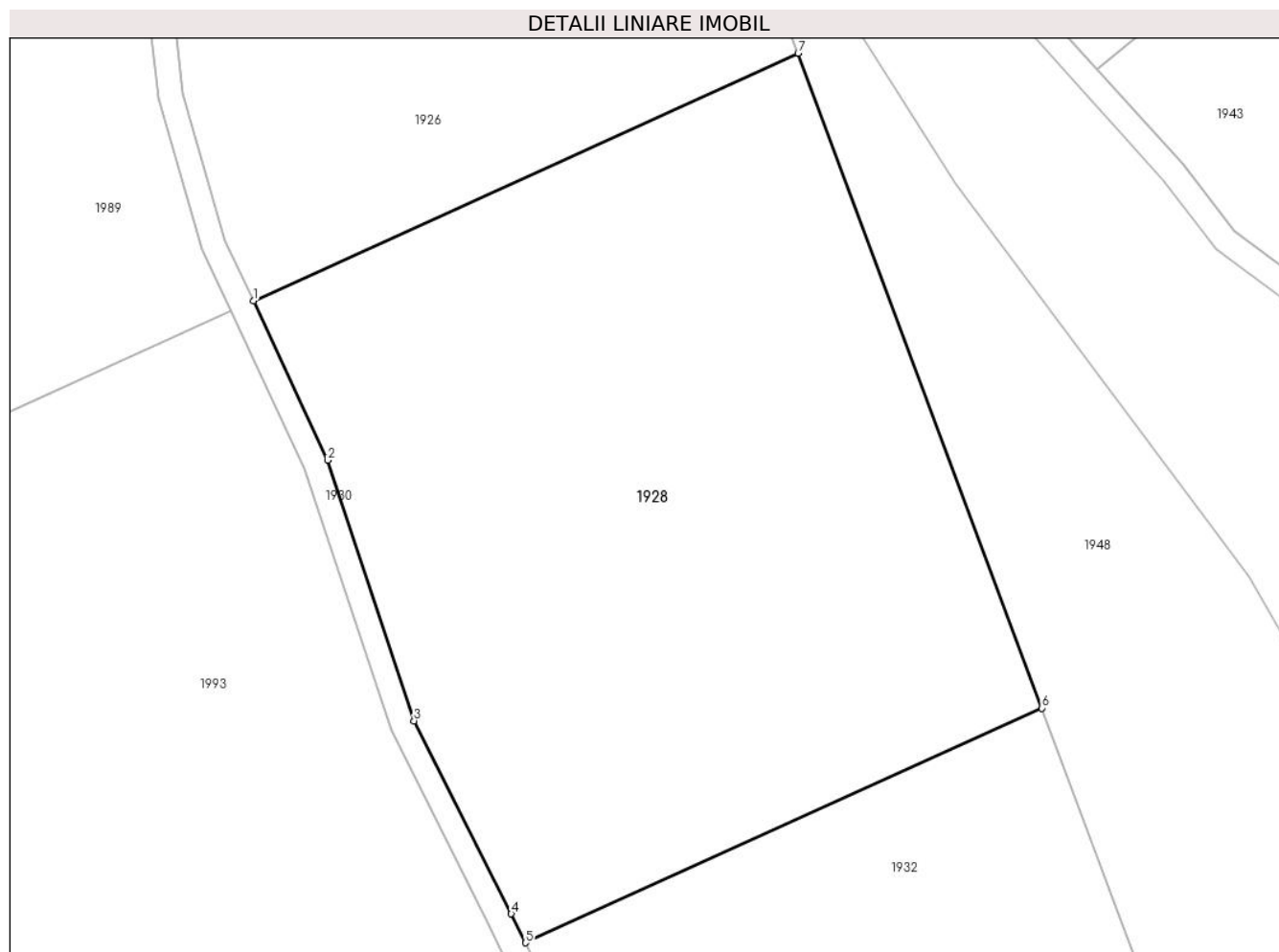
Inscrieri privind dezmembramintele dreptului de proprietate, drepturi reale de garanție și sarcini	Referințe
NU SUNT	

## Anexa Nr. 1 La Partea I

## Teren

Nr cadastral	Suprafața (mp)*	Observații / Referințe
	10.456	

\* Suprafața este determinată în planul de proiecție Stereo 70.



## Date referitoare la teren

Crt	Categorie folosință	Intra vilan	Suprafața (mp)	Tarla	Parcelă	Nr. topo	Observații / Referințe
1	faneata	NU	10.456	113	3463/1/15	-	Diferenta de suprafata se afla la ID 1993

## Lungime Segmente

1) Valorile lungimilor segmentelor sunt obținute din proiecție în plan.

Punct început	X / Y	Punct sfârșit	X / Y	Lungime segment (** (m)
1	477.423,449 483.192,875	2	477.435,359 483.167,386	28.134
2	477.435,359 483.167,386	3	477.449,143 483.125,746	43.863
3	477.449,143 483.125,746	4	477.464,695 483.094,88	34.562
4	477.464,695 483.094,88	5	477.466,986 483.090,264	5.153
5	477.466,986 483.090,264	6	477.549,576 483.127,772	90.708

Punct început	X / Y	Punct sfârșit	X / Y	Lungime segment (** (m)
6	477.549,576 483.127,772	7	477.510,581 483.232,446	111.702
7	477.510,581 483.232,446	1	477.423,449 483.192,875	95.697

\*\* Lungimile segmentelor sunt determinate în planul de proiecție Stereo 70 și sunt rotunjite la 1 milimetru.

\*\*\* Distanța dintre puncte este formată din segmente cumulate ce sunt mai mici decât valoarea 1 milimetru.





**DATE DESPRE IMOBILUL NR. 1929**

Oficiul de Cadastru și Publicitate Imobiliară SIBIU  
Biroul de Cadastru și Publicitate Imobiliară Agnita

**A. Partea I. Descrierea imobilului**

TEREN Extravilan

Adresa: Jud. Sibiu

Nr. Crt	Nr cadastral Nr. topografic	Suprafața* (mp)	Observații / Referințe
A1		5.904	Sector cadastral:72 Teren neimprejmuit;

**B. Partea II. Proprietari și acte**

Inscrieri privitoare la dreptul de proprietate și alte drepturi reale		Referințe
/		
Act Notarial nr. 3278, din 30/11/2008 emis de NP ADRIAN BOAMFA (contract de vanzare-cumparare);		
B1	Intabulare, drept de PROPRIETATE, dobandit prin Conventie, cota actuala 1/1 1) SC SOBIS SOLUTIONS SRL, CIF:12018818	A1

**C. Partea III. SARCINI .**

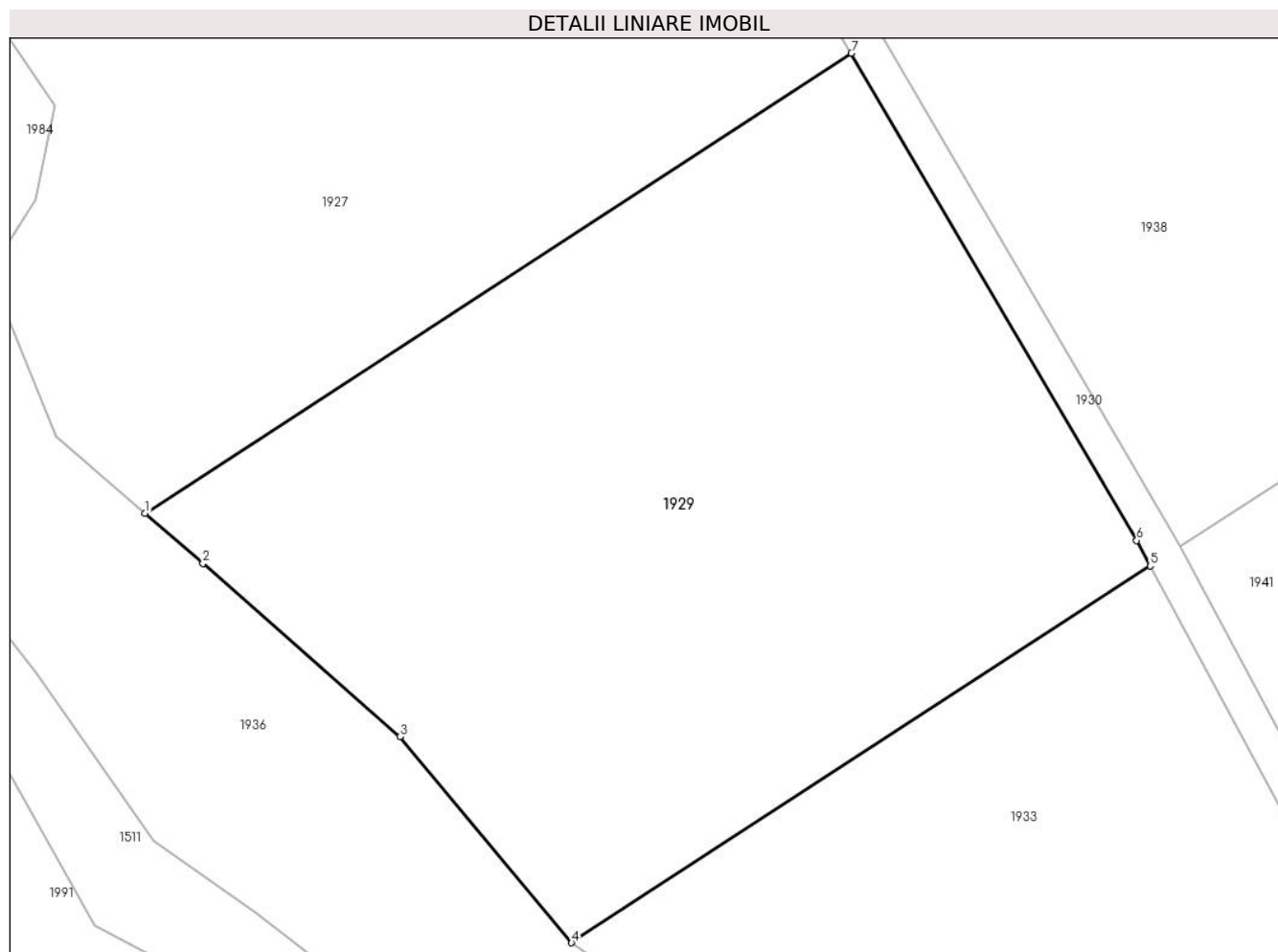
Inscrieri privind dezmembramintele dreptului de proprietate, drepturi reale de garanție și sarcini	Referințe
NU SUNT	

## Anexa Nr. 1 La Partea I

## Teren

Nr cadastral	Suprafața (mp)*	Observații / Referințe
	5.904	

\* Suprafața este determinată în planul de proiecție Stereo 70.



## Date referitoare la teren

Crt	Categorie folosință	Intra vilan	Suprafața (mp)	Tarla	Parcelă	Nr. topo	Observații / Referințe
1	faneata	NU	5.904	113	3463/1/12	-	Diferenta de suprafata se afla la ID 1938

## Lungime Segmente

1) Valorile lungimilor segmentelor sunt obținute din proiecție în plan.

Punct început	X / Y	Punct sfârșit	X / Y	Lungime segment (** (m)
1	477.435,715 482.892,63	2	477.442,372 482.886,868	8.804
2	477.442,372 482.886,868	3	477.464,99 482.866,968	30.127
3	477.464,99 482.866,968	4	477.484,722 482.843,321	30.799
4	477.484,722 482.843,321	5	477.551,204 482.886,573	79.313
5	477.551,204 482.886,573	6	477.549,631 482.889,509	3.331

Punct început	X / Y	Punct sfârșit	X / Y	Lungime segment (** (m)
6	477.549,631 482.889,509	7	477.516,872 482.945,43	64.81
7	477.516,872 482.945,43	1	477.435,715 482.892,63	96.821

\*\* Lungimile segmentelor sunt determinate în planul de proiecție Stereo 70 și sunt rotunjite la 1 milimetru.

\*\*\* Distanța dintre puncte este formată din segmente cumulate ce sunt mai mici decât valoarea 1 milimetru.



**DATE DESPRE IMOBILUL NR. 1930**

Oficiul de Cadastru și Publicitate Imobiliară SIBIU  
Biroul de Cadastru și Publicitate Imobiliară Agnita

**A. Partea I. Descrierea imobilului**

TEREN Extravilan

Adresa: Jud. Sibiu

Nr. Crt	Nr cadastral Nr. topografic	Suprafața* (mp)	Observații / Referințe
A1		3.300	Sector cadastral:72 Teren neimprejmuit;

**B. Partea II. Proprietari și acte**

Inscrieri privitoare la dreptul de proprietate și alte drepturi reale	Referințe
/	
Act Normativ nr. HG 978, din 19/09/2002 emis de GUVERNUL ROMANIEI (HOTARARE);	
B1	A1
Intabulare, drept de PROPRIETATE, dobandit prin Lege, cota actuala 1/1 1) COMUNA BRUIU, CIF:4480270, Domeniu public	

**C. Partea III. SARCINI .**

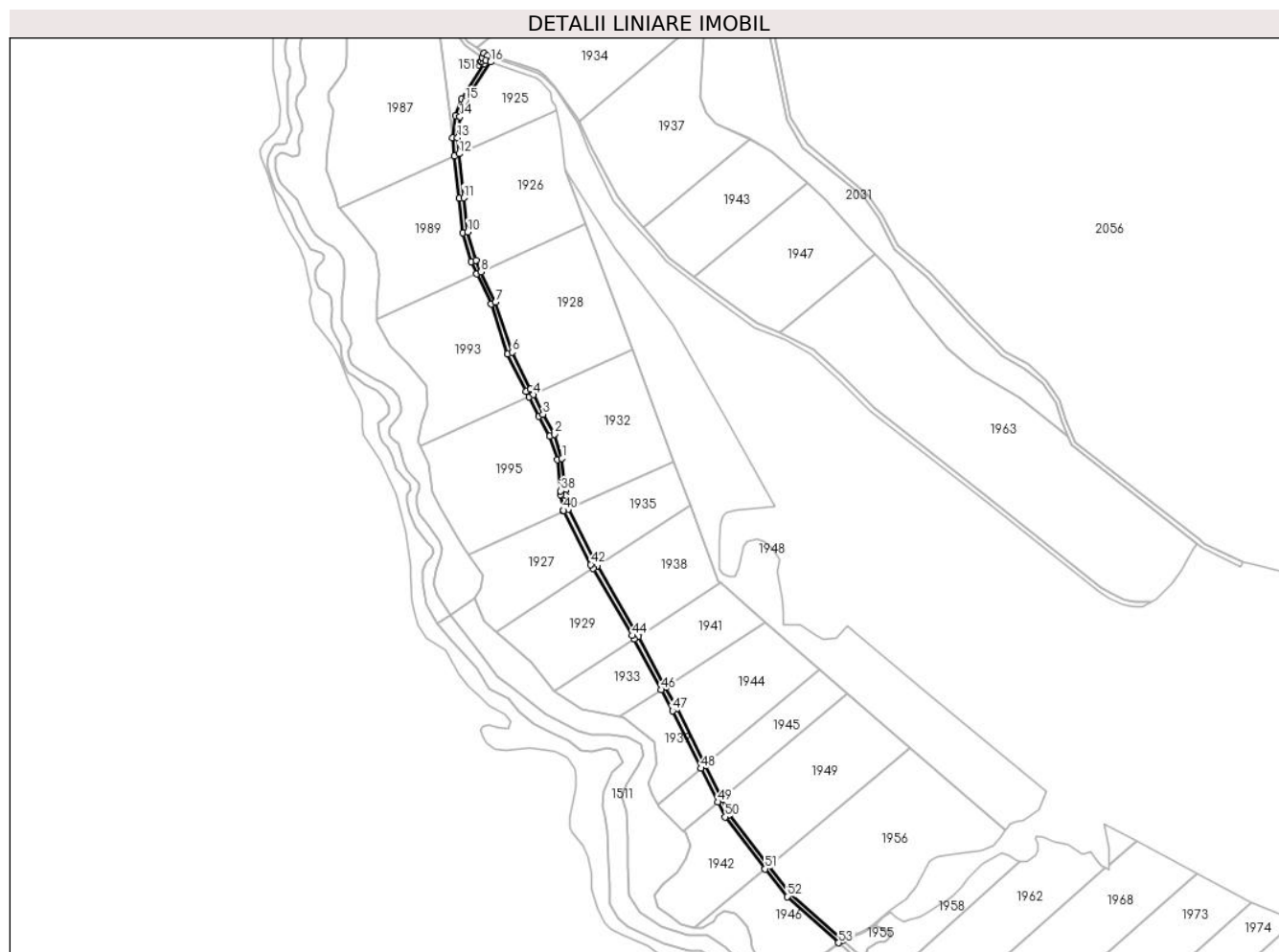
Inscrieri privind dezmembramintele dreptului de proprietate, drepturi reale de garanție și sarcini	Referințe
NU SUNT	

## Anexa Nr. 1 La Partea I

## Teren

Nr cadastral	Suprafața (mp)*	Observații / Referințe
	3.300	

\* Suprafața este determinată în planul de proiecție Stereo 70.



## Date referitoare la teren

Crt	Categorie folosință	Intravilan	Suprafața (mp)	Tarla	Parcelă	Nr. topo	Observații / Referințe
1	drum	NU	3.300	113	3402	-	

## Lungime Segmente

1) Valorile lungimilor segmentelor sunt obținute din proiecție în plan.

Punct început	X / Y	Punct sfârșit	X / Y	Lungime segment	Punct început	X / Y	Punct sfârșit	X / Y	Lungime segment	Punct început	X / Y	Punct sfârșit	X / Y	Lungime segment
1	477.490,832 483.037,08	2	477.484,46 483.057,416	21.31 1	2	477.484,46 483.057,416	3	477.475,035 483.074,049	19.11 8	3	477.475,035 483.074,049	4	477.466,986 483.090,264	18.10 3
4	477.466,986 483.090,264	5	477.464,695 483.094,88	5.153	5	477.464,695 483.094,88	6	477.449,143 483.125,746	34.56 2	6	477.449,143 483.125,746	7	477.435,359 483.167,386	43.86 3
7	477.435,359 483.167,386	8	477.423,449 483.192,875	28.13 4	8	477.423,449 483.192,875	9	477.418,941 483.202,523	10.64 9	9	477.418,941 483.202,523	10	477.412,186 483.226,009	24.43 8
10	477.412,186 483.226,009	11	477.408,91 483.254,437	28.61 5	11	477.408,91 483.254,437	12	477.405,073 483.291,208	36.97 1	12	477.405,073 483.291,208	13	477.403,667 483.304,675	13.54 1
13	477.403,667 483.304,675	14	477.405,826 483.322,084	17.54 2	14	477.405,826 483.322,084	15	477.410,069 483.335,375	13.95 3	15	477.410,069 483.335,375	16	477.431,289 483.367,827	38.77 3
16	477.431,289 483.367,827	17	477.427,37 483.369,188	4.149	17	477.427,37 483.369,188	18	477.428,803 483.373,007	4.079	18	477.428,803 483.373,007	19	477.425,89 483.375,091	3.582

Punct început	X / Y	Punct sfârșit	X / Y	Lungime segment	Punct început	X / Y	Punct sfârșit	X / Y	Lungime segment	Punct început	X / Y	Punct sfârșit	X / Y	Lungime segment
19	477.425,89 483.375,091	20	477.424,386 483.371,262	4.114	20	477.424,386 483.371,262	21	477.423,093 483.367,969	3.538	21	477.423,093 483.367,969	22	477.426,091 483.366,281	3.441
22	477.426,091 483.366,281	23	477.407,07 483.336,942	34.96 5	23	477.407,07 483.336,942	24	477.401,902 483.322,945	14.92 1	24	477.401,902 483.322,945	25	477.399,641 483.304,714	18.37 1
25	477.399,641 483.304,714	26	477.401,233 483.289,464	15.33 3	26	477.401,233 483.289,464	27	477.404,934 483.254,0	35.65 6	27	477.404,934 483.254,0	28	477.408,25 483.225,222	28.96 8
28	477.408,25 483.225,222	29	477.415,184 483.201,115	25.08 4	29	477.415,184 483.201,115	30	477.419,806 483.191,221	10.92 1	30	477.419,806 483.191,221	31	477.431,635 483.165,906	27.94 2
31	477.431,635 483.165,906	32	477.445,439 483.124,209	43.92 2	32	477.445,439 483.124,209	33	477.461,118 483.093,091	34.84 5	33	477.461,118 483.093,091	34	477.463,342 483.088,609	5.004
34	477.463,342 483.088,609	35	477.471,5 483.072,172	18.35	35	477.471,5 483.072,172	36	477.480,77 483.055,814	18.80 2	36	477.480,77 483.055,814	37	477.486,899 483.036,256	20.49 6
37	477.486,899 483.036,256	38	477.489,777 483.010,115	26.29 8	38	477.489,777 483.010,115	39	477.489,654 483.006,97	3.147	39	477.489,654 483.006,97	40	477.491,909 482.993,962	13.20 3
40	477.491,909 482.993,962	41	477.492,339 482.993,117	0.948	41	477.492,339 482.993,117	42	477.514,918 482.948,766	49.76 8	42	477.514,918 482.948,766	43	477.516,872 482.945,43	3.865
43	477.516,872 482.945,43	44	477.549,631 482.889,509	64.81	44	477.549,631 482.889,509	45	477.551,204 482.886,573	3.331	45	477.551,204 482.886,573	46	477.573,841 482.844,312	47.94 2
46	477.573,841 482.844,312	47	477.583,211 482.826,82	19.84 3	47	477.583,211 482.826,82	48	477.607,036 482.778,753	53.64 7	48	477.607,036 482.778,753	49	477.620,962 482.750,658	31.35 7
49	477.620,962 482.750,658	50	477.627,149 482.738,177	13.93	50	477.627,149 482.738,177	51	477.660,486 482.694,901	54.62 7	51	477.660,486 482.694,901	52	477.678,778 482.671,757	29.5
52	477.678,778 482.671,757	53	477.721,715 482.633,218	57.69 6	53	477.721,715 482.633,218	54	477.725,102 482.635,561	4.118	54	477.725,102 482.635,561	55	477.681,404 482.674,302	58.39 9
55	477.681,404 482.674,302	56	477.663,557 482.697,468	29.24 4	56	477.663,557 482.697,468	57	477.630,558 482.740,306	54.07 5	57	477.630,558 482.740,306	58	477.624,119 482.753,297	14.49 9
58	477.624,119 482.753,297	59	477.610,193 482.781,392	31.35 7	59	477.610,193 482.781,392	60	477.586,767 482.828,653	52.74 9	60	477.586,767 482.828,653	61	477.577,206 482.846,501	20.24 7
61	477.577,206 482.846,501	62	477.554,569 482.888,762	47.94 2	62	477.554,569 482.888,762	63	477.553,121 482.891,465	3.066	63	477.553,121 482.891,465	64	477.520,229 482.947,614	65.07 4
64	477.520,229 482.947,614	65	477.518,429 482.950,686	3.56	65	477.518,429 482.950,686	66	477.495,985 482.994,772	49.47 1	66	477.495,985 482.994,772	67	477.495,738 482.995,257	0.544
67	477.495,738 482.995,257	68	477.493,645 483.006,651	11.58 5	68	477.493,645 483.006,651	69	477.493,786 483.010,257	3.608	69	477.493,786 483.010,257	1	477.490,832 483.037,08	26.98 5

\*\* Lungimile segmentelor sunt determinate în planul de proiecție Stereo 70 și sunt rotunjite la 1 milimetru.

\*\*\* Distanța dintre puncte este formată din segmente cumulate ce sunt mai mici decât valoarea 1 milimetru.





**DATE DESPRE IMOBILUL NR. 1931**

Oficiul de Cadastru și Publicitate Imobiliară SIBIU  
Biroul de Cadastru și Publicitate Imobiliară Agnita

**A. Partea I. Descrierea imobilului**

TEREN Extravilan

Adresa: Jud. Sibiu

Nr. Crt	Nr cadastral Nr. topografic	Suprafața* (mp)	Observații / Referințe
A1	102050	5.700	Sector cadastral:72 Teren neimprejmuit;

**B. Partea II. Proprietari și acte**

Inscrieri privitoare la dreptul de proprietate și alte drepturi reale	Referințe
/	
Act Administrativ nr. 310/25, din 07/11/1994 emis de CJPSDPAT SIBIU (titlu de proprietate);	
B1	A1
Intabulare, drept de PROPRIETATE, dobandit prin Reconstituire, cota actuala 1/1 1) VACARET IOAN	

**C. Partea III. SARCINI .**

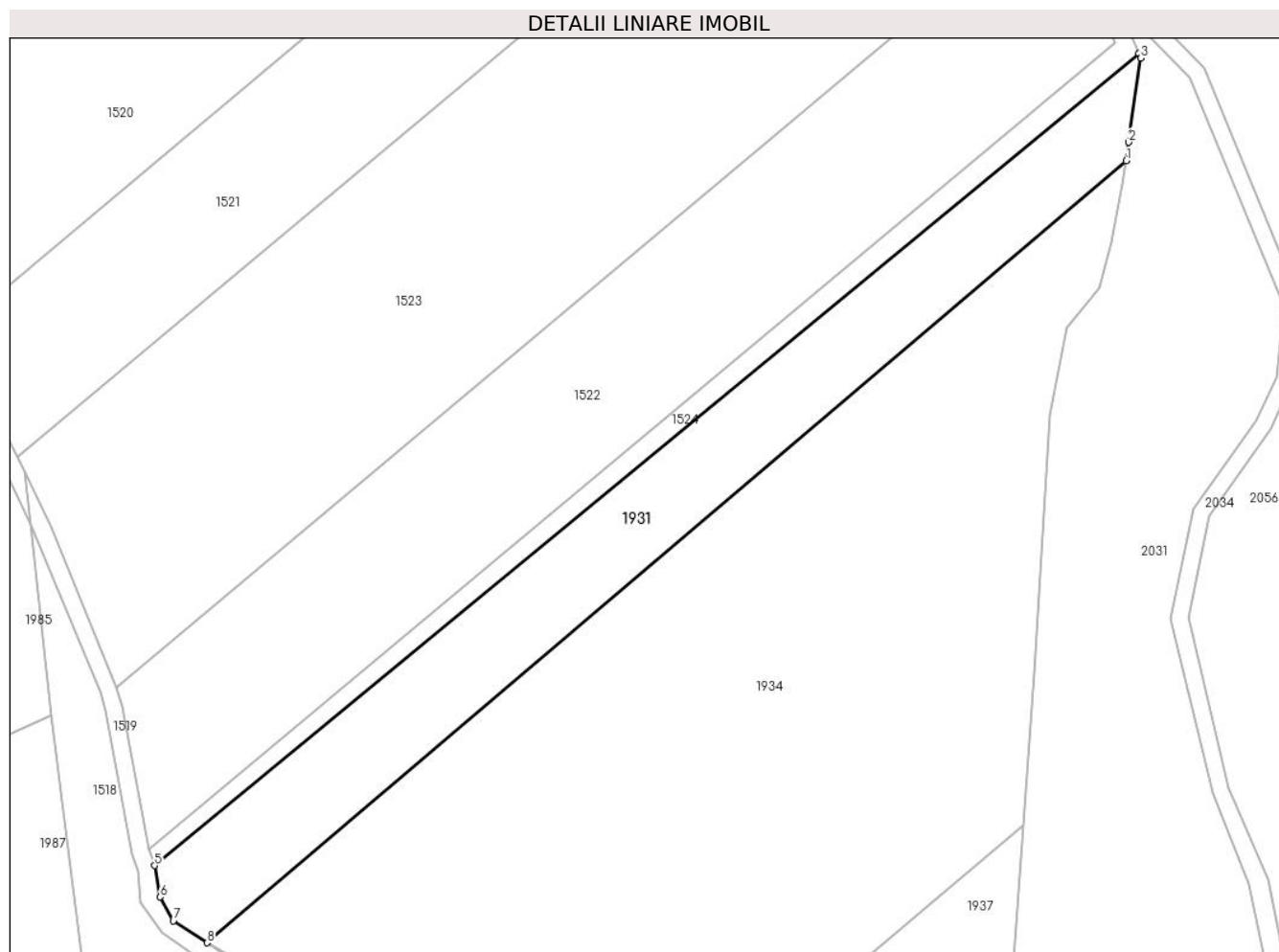
Inscrieri privind dezmembramintele dreptului de proprietate, drepturi reale de garanție și sarcini	Referințe
NU SUNT	

## Anexa Nr. 1 La Partea I

## Teren

Nr cadastral	Suprafața (mp)*	Observații / Referințe
102050	5.700	

\* Suprafața este determinată în planul de proiecție Stereo 70.



## Date referitoare la teren

Crt	Categorie folosință	Intravilan	Suprafața (mp)	Tarla	Parcelă	Nr. topo	Observații / Referințe
1	faneata	NU	5.700	113	3394/1	-	Nr. tarla gresit in TP

## Lungime Segmente

1) Valorile lungimilor segmentelor sunt obținute din proiecție în plan.

Punct început	X / Y	Punct sfârșit	X / Y	Lungime segment (** (m)
1	477.634,535 483.561,65	2	477.635,149 483.565,965	4.358
2	477.635,149 483.565,965	3	477.637,94 483.585,583	19.815
3	477.637,94 483.585,583	4	477.637,448 483.586,736	1.254
4	477.637,448 483.586,736	5	477.407,832 483.397,299	297.674
5	477.407,832 483.397,299	6	477.409,106 483.389,968	7.44

Punct început	X / Y	Punct sfârșit	X / Y	Lungime segment (** (m)
6	477.409,106 483.389,968	7	477.412,192 483.384,38	6.384
7	477.412,192 483.384,38	8	477.420,008 483.379,301	9.322
8	477.420,008 483.379,301	1	477.634,535 483.561,65	281.555

\*\* Lungimile segmentelor sunt determinate în planul de proiecție Stereo 70 și sunt rotunjite la 1 milimetru.

\*\*\* Distanța dintre puncte este formată din segmente cumulate ce sunt mai mici decât valoarea 1 milimetru.



**DATE DESPRE IMOBILUL NR. 1932**

Oficiul de Cadastru și Publicitate Imobiliară SIBIU  
Biroul de Cadastru și Publicitate Imobiliară Agnita

**A. Partea I. Descrierea imobilului**

TEREN Extravilan

Adresa: Jud. Sibiu

Nr. Crt	Nr cadastral Nr. topografic	Suprafața* (mp)	Observații / Referințe
A1		8.862	Sector cadastral:72 Teren neimprejmuit;

**B. Partea II. Proprietari și acte**

Inscrieri privitoare la dreptul de proprietate și alte drepturi reale	Referințe
/	
Act Notarial nr. 200, din 14/03/2008 emis de NP SALOMIE IOAN CRISTIAN (contract de vanzare-cumparare);	
B1	A1
Intabulare, drept de PROPRIETATE, dobandit prin Conventie, cota actuala 1/1	
1) SC SOBIS SOLUTIONS SRL, CIF:12018818	

**C. Partea III. SARCINI .**

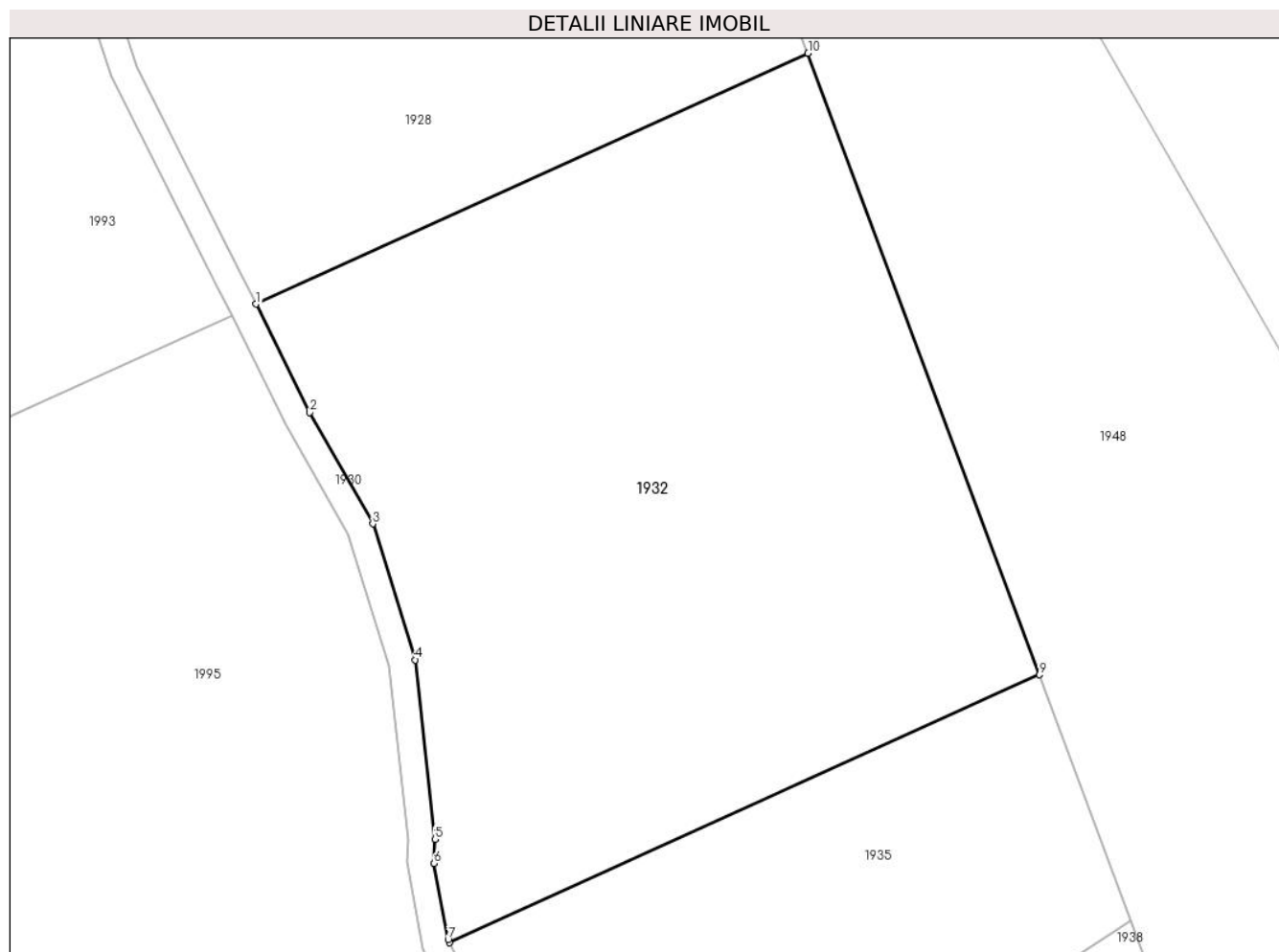
Inscrieri privind dezmembramintele dreptului de proprietate, drepturi reale de garanție și sarcini	Referințe
NU SUNT	

## Anexa Nr. 1 La Partea I

## Teren

Nr cadastral	Suprafața (mp)*	Observații / Referințe
	8.862	

\* Suprafața este determinată în planul de proiecție Stereo 70.



## Date referitoare la teren

Crt	Categorie folosință	Intravilan	Suprafața (mp)	Tarla	Parcelă	Nr. topo	Observații / Referințe
1	faneata	NU	8.862	113	3463/1/14	-	Diferenta de suprafata se afla la ID 1995

## Lungime Segmente

1) Valorile lungimilor segmentelor sunt obținute din proiecție în plan.

Punct început	X / Y	Punct sfârșit	X / Y	Lungime segment (** (m)
1	477.466,986 483.090,264	2	477.475,035 483.074,049	18.103
2	477.475,035 483.074,049	3	477.484,46 483.057,416	19.118
3	477.484,46 483.057,416	4	477.490,832 483.037,08	21.311
4	477.490,832 483.037,08	5	477.493,786 483.010,257	26.985
5	477.493,786 483.010,257	6	477.493,645 483.006,651	3.608

Punct început	X / Y	Punct sfârșit	X / Y	Lungime segment (** (m)
6	477.493,645 483.006,651	7	477.495,738 482.995,257	11.585
7	477.495,738 482.995,257	8	477.495,985 482.994,772	0.544
8	477.495,985 482.994,772	9	477.584,199 483.034,835	96.886
9	477.584,199 483.034,835	10	477.549,576 483.127,772	99.177
10	477.549,576 483.127,772	1	477.466,986 483.090,264	90.708

\*\* Lungimile segmentelor sunt determinate în planul de proiecție Stereo 70 și sunt rotunjite la 1 milimetru.

\*\*\* Distanța dintre puncte este formată din segmente cumulate ce sunt mai mici decât valoarea 1 milimetru.





**DATE DESPRE IMOBILUL NR. 1933**

Oficiul de Cadastru și Publicitate Imobiliară SIBIU  
Biroul de Cadastru și Publicitate Imobiliară Agnita

**A. Partea I. Descrierea imobilului**

TEREN Extravilan

Adresa: Jud. Sibiu

Nr. Crt	Nr cadastral Nr. topografic	Suprafața* (mp)	Observații / Referințe
A1		3.063	Sector cadastral:72 Teren neimprejmuit;

**B. Partea II. Proprietari și acte**

Inscrieri privitoare la dreptul de proprietate și alte drepturi reale	Referințe
/	
Act Administrativ nr. 406/25, din 10/10/1993 emis de CJPSDPAT SIBIU (titlu de proprietate);	
B1	A1
Intabulare, drept de PROPRIETATE, dobandit prin Reconstituire, cota actuala 1/1 1) EPURE GHEORGHE	

**C. Partea III. SARCINI .**

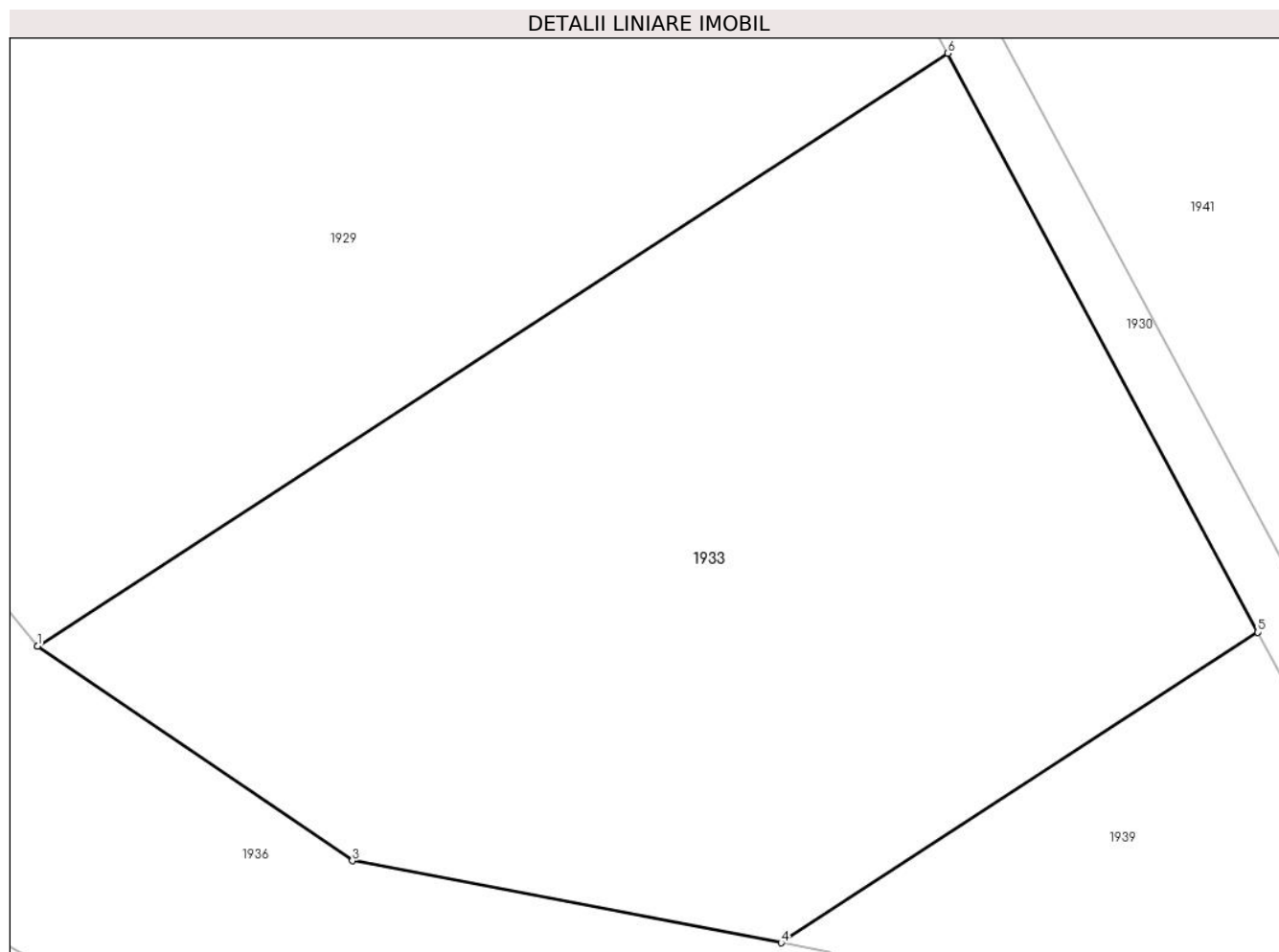
Inscrieri privind dezmembramintele dreptului de proprietate, drepturi reale de garanție și sarcini	Referințe
NU SUNT	

## Anexa Nr. 1 La Partea I

## Teren

Nr cadastral	Suprafața (mp)*	Observații / Referințe
	3.063	

\* Suprafața este determinată în planul de proiecție Stereo 70.



## Date referitoare la teren

Crt	Categorie folosință	Intra vilan	Suprafața (mp)	Tarla	Parcelă	Nr. topo	Observații / Referințe
1	faneata	NU	3.063	113	3463/1/11	-	Diferenta de suprafata se afla la ID 1941

## Lungime Segmente

1) Valorile lungimilor segmentelor sunt obținute din proiecție în plan.

Punct început	X / Y	Punct sfârșit	X / Y	Lungime segment (** (m)
1	477.484,722 482.843,321	2	477.484,751 482.843,286	0.045
2	477.484,751 482.843,286	3	477.507,726 482.827,655	27.787
3	477.507,726 482.827,655	4	477.539,035 482.821,667	31.877
4	477.539,035 482.821,667	5	477.573,841 482.844,312	41.525
5	477.573,841 482.844,312	6	477.551,204 482.886,573	47.942

Punct început	X / Y	Punct sfârșit	X / Y	Lungime segment (** (m)
6	477.551,204 482.886,573	1	477.484,722 482.843,321	79.313

\*\* Lungimile segmentelor sunt determinate în planul de proiecție Stereo 70 și sunt rotunjite la 1 milimetru.

\*\*\* Distanța dintre puncte este formată din segmente cumulate ce sunt mai mici decât valoarea 1 milimetru.



**DATE DESPRE IMOBILUL NR. 1934**

Oficiul de Cadastru și Publicitate Imobiliară SIBIU  
Biroul de Cadastru și Publicitate Imobiliară Agnita

**A. Partea I. Descrierea imobilului**

TEREN Extravilan

Adresa: Jud. Sibiu

Nr. Crt	Nr cadastral Nr. topografic	Suprafața* (mp)	Observații / Referințe
A1	102047	20.000	Sector cadastral:72 Teren neimprejmuit;

**B. Partea II. Proprietari și acte**

Inscrieri privitoare la dreptul de proprietate și alte drepturi reale	Referințe
<b>20354 / 26/10/2021</b>	
Act Notarial nr. 1112, din 10/06/2010 emis de NP Gyergyai Mariana (contract de vanzare-cumparare);	
B1	A1
Intabulare, drept de PROPRIETATE, dobandit prin Conventie, cota actuala 1/1	
1) SC SOBIS SOLUTIONS SRL, CIF:12018818	

**C. Partea III. SARCINI .**

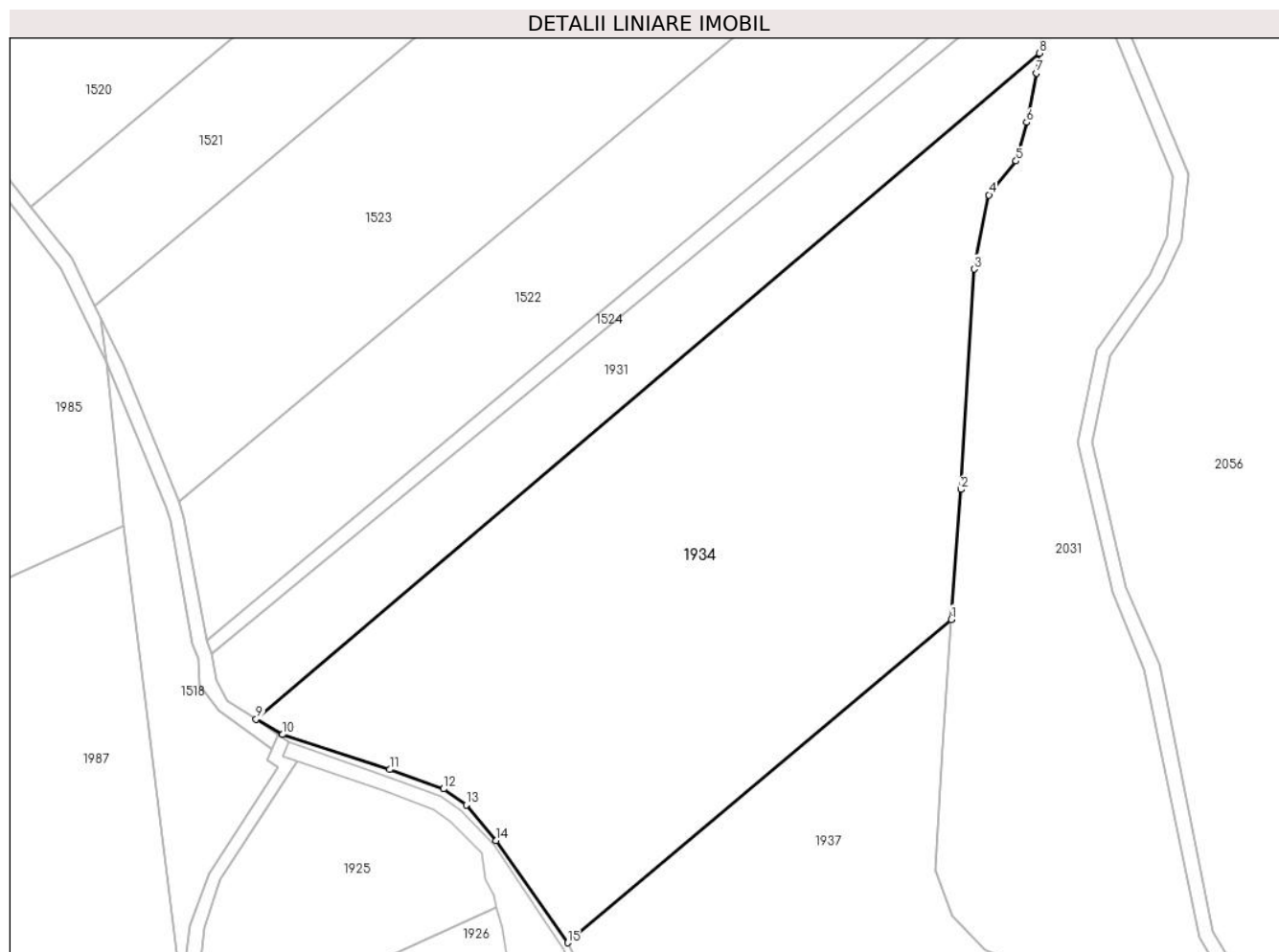
Inscrieri privind dezmembramintele dreptului de proprietate, drepturi reale de garanție și sarcini	Referințe
NU SUNT	

## Anexa Nr. 1 La Partea I

## Teren

Nr cadastral	Suprafața (mp)*	Observații / Referințe
102047	20.000	

\* Suprafața este determinată în planul de proiecție Stereo 70.



## Date referitoare la teren

Crt	Categorie folosință	Intra vilan	Suprafața (mp)	Tarla	Parcelă	Nr. topo	Observații / Referințe
1	faneata	NU	20.000	113	3394/2	-	

## Lungime Segmente

1) Valorile lungimilor segmentelor sunt obținute din proiecție în plan.

Punct început	X / Y	Punct sfârșit	X / Y	Lungime segment (** (m)
1	477.610,471 483.406,632	2	477.613,066 483.442,19	35.652
2	477.613,066 483.442,19	3	477.616,691 483.502,532	60.45
3	477.616,691 483.502,532	4	477.620,765 483.522,841	20.714
4	477.620,765 483.522,841	5	477.628,197 483.532,135	11.901
5	477.628,197 483.532,135	6	477.631,082 483.542,711	10.962

Punct început	X / Y	Punct sfârșit	X / Y	Lungime segment (** (m)
6	477.631,082 483.542,711	7	477.633,763 483.556,225	13.777
7	477.633,763 483.556,225	8	477.634,535 483.561,65	5.48
8	477.634,535 483.561,65	9	477.420,008 483.379,301	281.555
9	477.420,008 483.379,301	10	477.427,262 483.375,101	8.382
10	477.427,262 483.375,101	11	477.456,57 483.365,536	30.83
11	477.456,57 483.365,536	12	477.471,319 483.360,236	15.672
12	477.471,319 483.360,236	13	477.477,546 483.355,827	7.63
13	477.477,546 483.355,827	14	477.485,779 483.346,047	12.784
14	477.485,779 483.346,047	15	477.505,336 483.318,099	34.111
15	477.505,336 483.318,099	1	477.610,471 483.406,632	137.447

\*\* Lungimile segmentelor sunt determinate în planul de proiecție Stereo 70 și sunt rotunjite la 1 milimetru.

\*\*\* Distanța dintre puncte este formată din segmente cumulate ce sunt mai mici decât valoarea 1 milimetru.





**DATE DESPRE IMOBILUL NR. 1935**

Oficiul de Cadastru și Publicitate Imobiliară SIBIU  
Biroul de Cadastru și Publicitate Imobiliară Agnita

**A. Partea I. Descrierea imobilului**

TEREN Extravilan

Adresa: Jud. Sibiu

Nr. Crt	Nr cadastral Nr. topografic	Suprafața* (mp)	Observații / Referințe
A1		4.341	Sector cadastral:72 Teren neimprejmuit;

**B. Partea II. Proprietari și acte**

Inscrieri privitoare la dreptul de proprietate și alte drepturi reale		Referințe
/		
Act Notarial nr. 1904, din 23/09/2009 emis de NP ADRIAN BOAMFA (contract de vanzare-cumparare);		
B1	Intabulare, drept de PROPRIETATE, dobandit prin Conventie, cota actuala 1/1 1) SC SOBIS SOLUTIONS SRL, CIF:12018818	A1

**C. Partea III. SARCINI .**

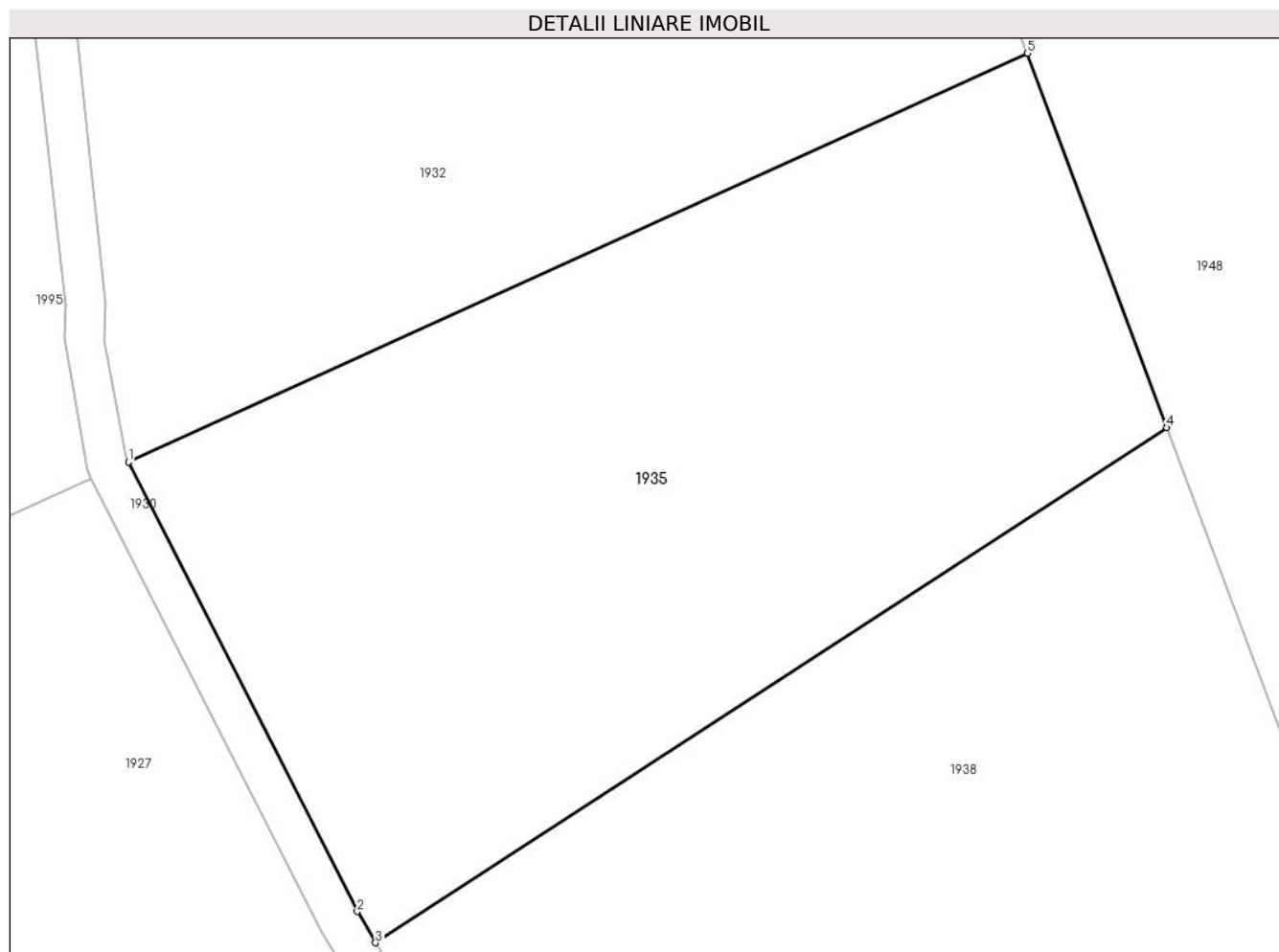
Inscrieri privind dezmembramintele dreptului de proprietate, drepturi reale de garanție și sarcini	Referințe
NU SUNT	

## Anexa Nr. 1 La Partea I

## Teren

Nr cadastral	Suprafața (mp)*	Observații / Referințe
	4.341	

\* Suprafața este determinată în planul de proiecție Stereo 70.



## Date referitoare la teren

Crt	Categorie folosință	Intra vilan	Suprafața (mp)	Tarla	Parcelă	Nr. topo	Observații / Referințe
1	faneata	NU	4.341	113	3463/1/13	-	Diferenta de suprafata se afla la ID 1927

## Lungime Segmente

1) Valorile lungimilor segmentelor sunt obținute din proiecție în plan.

Punct început	X / Y	Punct sfârșit	X / Y	Lungime segment (** (m)
1	477.495,985 482.994,772	2	477.518,429 482.950,686	49.471
2	477.518,429 482.950,686	3	477.520,229 482.947,614	3.56
3	477.520,229 482.947,614	4	477.597,874 482.998,129	92.631
4	477.597,874 482.998,129	5	477.584,199 483.034,835	39.17
5	477.584,199 483.034,835	1	477.495,985 482.994,772	96.886

**\*\* Lungimile segmentelor sunt determinate în planul de proiecție Stereo 70 și sunt rotunjite la 1 milimetru.**

**\*\*\* Distanța dintre puncte este formată din segmente cumulate ce sunt mai mici decât valoarea 1 milimetru.**



**DATE DESPRE IMOBILUL NR. 1936**

Oficiul de Cadastru și Publicitate Imobiliară SIBIU  
Biroul de Cadastru și Publicitate Imobiliară Agnita

**A. Partea I. Descrierea imobilului**

TEREN Extravilan

Adresa: Jud. Sibiu

Nr. Crt	Nr cadastral Nr. topografic	Suprafața* (mp)	Observații / Referințe
A1		11.559	Sector cadastral:72 Teren neimprejmuit;

**B. Partea II. Proprietari și acte**

Inscrieri privitoare la dreptul de proprietate și alte drepturi reale	Referințe
/	
Act Normativ nr. Legea 7, din 13/03/1997 emis de PARLAMENTUL ROMANIEI (CONFORM ART. 13 ALIN. 15);	
B1	Inscrierea provizorie, drept de PROPRIETATE, dobandit prin Lege, cota actuala 1/1
	1) <b>COMUNA BRUIU</b> , CIF:4480270, Proprietar neidentificat

**C. Partea III. SARCINI .**

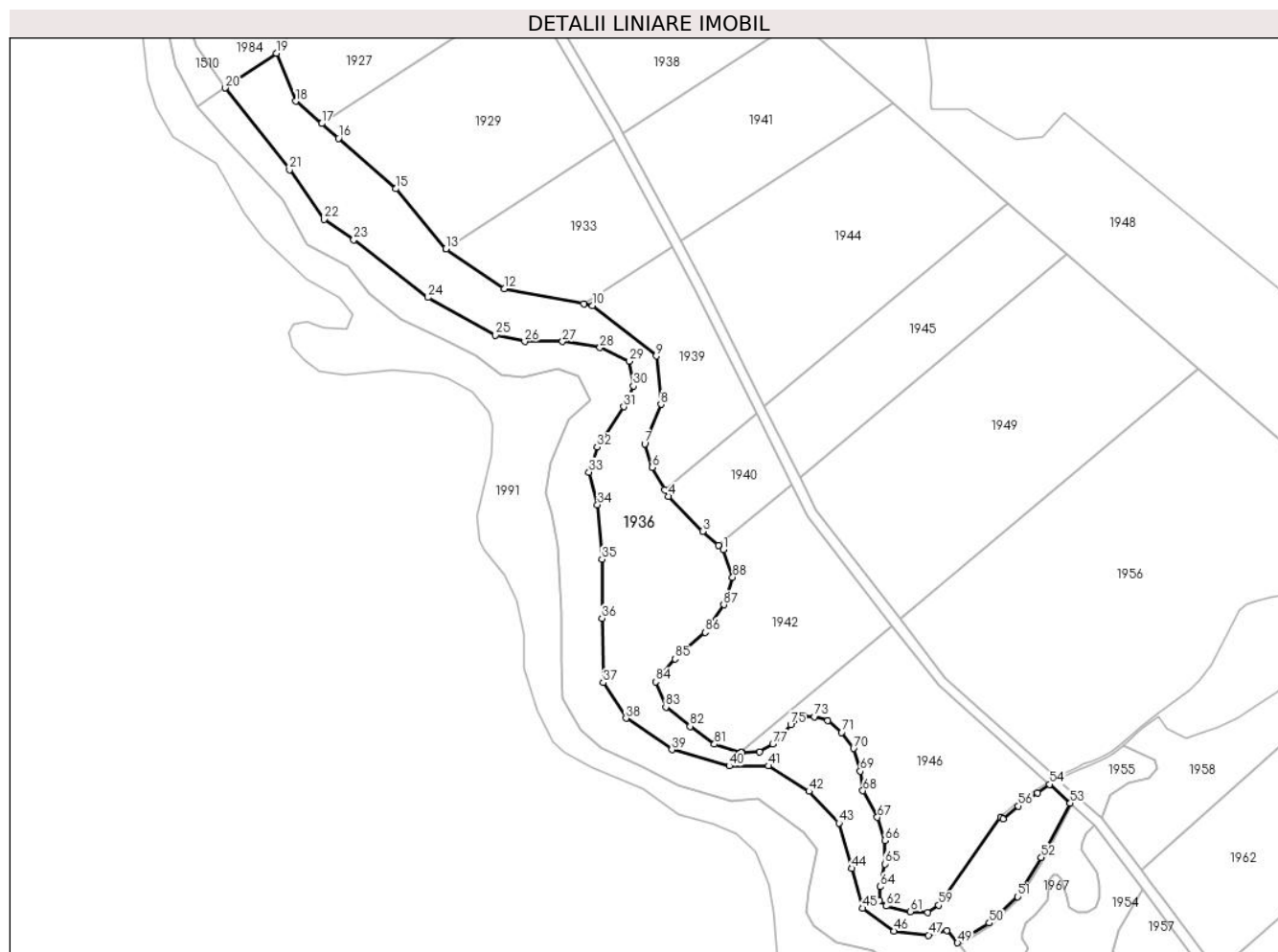
Inscrieri privind dezmembramintele dreptului de proprietate, drepturi reale de garanție și sarcini	Referințe
NU SUNT	

## Anexa Nr. 1 La Partea I

## Teren

Nr cadastral	Suprafața (mp)*	Observații / Referințe
	11.559	

\* Suprafața este determinată în planul de proiecție Stereo 70.



## Date referitoare la teren

Crt	Categorie folosință	Intravilan	Suprafața (mp)	Tarla	Parcelă	Nr. topo	Observații / Referințe
1	padure	NU	11.559	113	3405	-	

## Lungime Segmente

1) Valorile lungimilor segmentelor sunt obținute din proiecție în plan.

Punct început	X / Y	Punct sfârșit	X / Y	Lungime segment	Punct început	X / Y	Punct sfârșit	X / Y	Lungime segment	Punct început	X / Y	Punct sfârșit	X / Y	Lungime segment
1	477.593,979 482.724,905	2	477.592,129 482.726,56	2.482	2	477.592,129 482.726,56	3	477.585,89 482.732,143	8.373	3	477.585,89 482.732,143	4	477.572,355 482.745,883	19.286
4	477.572,355 482.745,883	5	477.570,876 482.748,53	3.033	5	477.570,876 482.748,53	6	477.565,975 482.757,305	10.051	6	477.565,975 482.757,305	7	477.563,086 482.766,579	9.713
7	477.563,086 482.766,579	8	477.569,442 482.782,127	16.797	8	477.569,442 482.782,127	9	477.567,566 482.801,174	19.139	9	477.567,566 482.801,174	10	477.542,516 482.821,001	31.947
10	477.542,516 482.821,001	11	477.539,035 482.821,667	3.544	11	477.539,035 482.821,667	12	477.507,726 482.827,655	31.877	12	477.507,726 482.827,655	13	477.484,751 482.843,286	27.787
13	477.484,751 482.843,286	14	477.484,722 482.843,321	0.045	14	477.484,722 482.843,321	15	477.464,99 482.866,968	30.799	15	477.464,99 482.866,968	16	477.442,372 482.886,868	30.127
16	477.442,372 482.886,868	17	477.435,715 482.892,63	8.804	17	477.435,715 482.892,63	18	477.425,562 482.901,418	13.427	18	477.425,562 482.901,418	19	477.417,902 482.920,35	20.423

Punct început	X / Y	Punct sfârșit	X / Y	Lungime segment	Punct început	X / Y	Punct sfârșit	X / Y	Lungime segment	Punct început	X / Y	Punct sfârșit	X / Y	Lungime segment
19	477.417,902 482.920,35	20	477.397,686 482.906,647	24.42 2	20	477.397,686 482.906,647	21	477.423,101 482.874,463	41.00 9	21	477.423,101 482.874,463	22	477.436,661 482.854,943	23.76 8
22	477.436,661 482.854,943	23	477.448,4 482.846,863	14.25 2	23	477.448,4 482.846,863	24	477.477,69 482.824,198	37.03 5	24	477.477,69 482.824,198	25	477.504,268 482.809,342	30.44 8
25	477.504,268 482.809,342	26	477.515,816 482.806,823	11.81 9	26	477.515,816 482.806,823	27	477.530,677 482.806,823	14.86 2	27	477.530,677 482.806,823	28	477.545,431 482.804,438	14.94 5
28	477.545,431 482.804,438	29	477.557,057 482.799,086	12.79 8	29	477.557,057 482.799,086	30	477.558,575 482.789,326	9.877	30	477.558,575 482.789,326	31	477.554,779 482.781,192	8.976
31	477.554,779 482.781,192	32	477.544,256 482.765,36	19.01 1	32	477.544,256 482.765,36	33	477.541,109 482.755,446	10.40 1	33	477.541,109 482.755,446	34	477.544,472 482.742,541	13.33 6
34	477.544,472 482.742,541	35	477.546,226 482.721,126	21.48 7	35	477.546,226 482.721,126	36	477.546,226 482.697,903	23.22 3	36	477.546,226 482.697,903	37	477.546,654 482.672,559	25.34 8
37	477.546,654 482.672,559	38	477.555,685 482.658,527	16.68 7	38	477.555,685 482.658,527	39	477.573,771 482.646,18	21.89 9	39	477.573,771 482.646,18	40	477.596,404 482.639,762	23.52 5
40	477.596,404 482.639,762	41	477.611,855 482.639,762	15.45 1	41	477.611,855 482.639,762	42	477.627,789 482.629,732	18.82 8	42	477.627,789 482.629,732	43	477.639,54 482.617,224	17.16 3
43	477.639,54 482.617,224	44	477.644,545 482.599,385	18.52 8	44	477.644,545 482.599,385	45	477.648,933 482.583,747	16.24 2	45	477.648,933 482.583,747	46	477.661,207 482.574,747	15.22
46	477.661,207 482.574,747	47	477.674,917 482.573,115	13.80 7	47	477.674,917 482.573,115	48	477.682,086 482.575,028	7.42	48	477.682,086 482.575,028	49	477.686,317 482.570,138	6.466
49	477.686,317 482.570,138	50	477.698,824 482.577,908	14.72 4	50	477.698,824 482.577,908	51	477.709,938 482.588,296	15.21 3	51	477.709,938 482.588,296	52	477.719,304 482.603,658	17.99 1
52	477.719,304 482.603,658	53	477.730,73 482.625,142	24.33 4	53	477.730,73 482.625,142	54	477.722,555 482.632,516	11.00 9	54	477.722,555 482.632,516	55	477.717,73 482.629,162	5.876
55	477.717,73 482.629,162	56	477.710,209 482.623,957	9.146	56	477.710,209 482.623,957	57	477.704,194 482.618,796	7.926	57	477.704,194 482.618,796	58	477.703,396 482.619,518	1.076
58	477.703,396 482.619,518	59	477.678,857 482.584,902	42.43 2	59	477.678,857 482.584,902	60	477.674,595 482.581,983	5.165	60	477.674,595 482.581,983	61	477.667,715 482.582,41	6.894
61	477.667,715 482.582,41	62	477.658,231 482.584,598	9.733	62	477.658,231 482.584,598	63	477.655,678 482.586,713	3.315	63	477.655,678 482.586,713	64	477.655,897 482.592,182	5.474
64	477.655,897 482.592,182	65	477.657,598 482.601,172	9.15	65	477.657,598 482.601,172	66	477.657,598 482.610,384	9.212	66	477.657,598 482.610,384	67	477.654,714 482.619,526	9.586
67	477.654,714 482.619,526	68	477.648,991 482.630,021	11.95 3	68	477.648,991 482.630,021	69	477.647,992 482.637,661	7.705	69	477.647,992 482.637,661	70	477.645,335 482.646,616	9.341
70	477.645,335 482.646,616	71	477.640,646 482.652,935	7.868	71	477.640,646 482.652,935	72	477.635,171 482.657,606	7.197	72	477.635,171 482.657,606	73	477.629,823 482.659,183	5.576
73	477.629,823 482.659,183	74	477.625,927 482.659,272	3.897	74	477.625,927 482.659,272	75	477.620,57 482.655,908	6.325	75	477.620,57 482.655,908	76	477.616,934 482.651,135	6.0
76	477.616,934 482.651,135	77	477.613,497 482.648,421	4.379	77	477.613,497 482.648,421	78	477.608,4 482.645,233	6.013	78	477.608,4 482.645,233	79	477.601,267 482.645,16	7.133
79	477.601,267 482.645,16	80	477.601,049 482.645,224	0.227	80	477.601,049 482.645,224	81	477.590,528 482.648,308	10.96 4	81	477.590,528 482.648,308	82	477.580,942 482.655,349	11.89 4
82	477.580,942 482.655,349	83	477.571,342 482.662,952	12.24 6	83	477.571,342 482.662,952	84	477.567,414 482.672,827	10.62 7	84	477.567,414 482.672,827	85	477.574,968 482.681,928	11.82 8
85	477.574,968 482.681,928	86	477.586,847 482.692,333	15.79 2	86	477.586,847 482.692,333	87	477.594,201 482.703,19	13.11 3	87	477.594,201 482.703,19	88	477.597,708 482.714,048	11.41
88	477.597,708 482.714,048	1	477.593,979 482.724,905	11.48										

\*\* Lungimile segmentelor sunt determinate în planul de proiecție Stereo 70 și sunt rotunjite la 1 milimetru.

\*\*\* Distanța dintre puncte este formată din segmente cumulate ce sunt mai mici decât valoarea 1 milimetru.





**DATE DESPRE IMOBILUL NR. 1937**

Oficiul de Cadastru și Publicitate Imobiliară SIBIU  
Biroul de Cadastru și Publicitate Imobiliară Agnita

**A. Partea I. Descrierea imobilului**

TEREN Extravilan

Adresa: Jud. Sibiu

Nr. Crt	Nr cadastral Nr. topografic	Suprafața* (mp)	Observații / Referințe
A1	102051	11.500	Sector cadastral:72 Teren neimprejmuit;

**B. Partea II. Proprietari și acte**

Inscrieri privitoare la dreptul de proprietate și alte drepturi reale		Referințe
<b>20358 / 26/10/2021</b>		
Act Notarial nr. 3280, din 30/11/2008 emis de NP Boamfa Adrian (contract de vanzare-cumparare);		
B1	Intabulare, drept de PROPRIETATE, dobandit prin Conventie, cota actuala 1/1 1) SC SOBIS SOLUTIONS SRL, CIF:12018818	A1

**C. Partea III. SARCINI .**

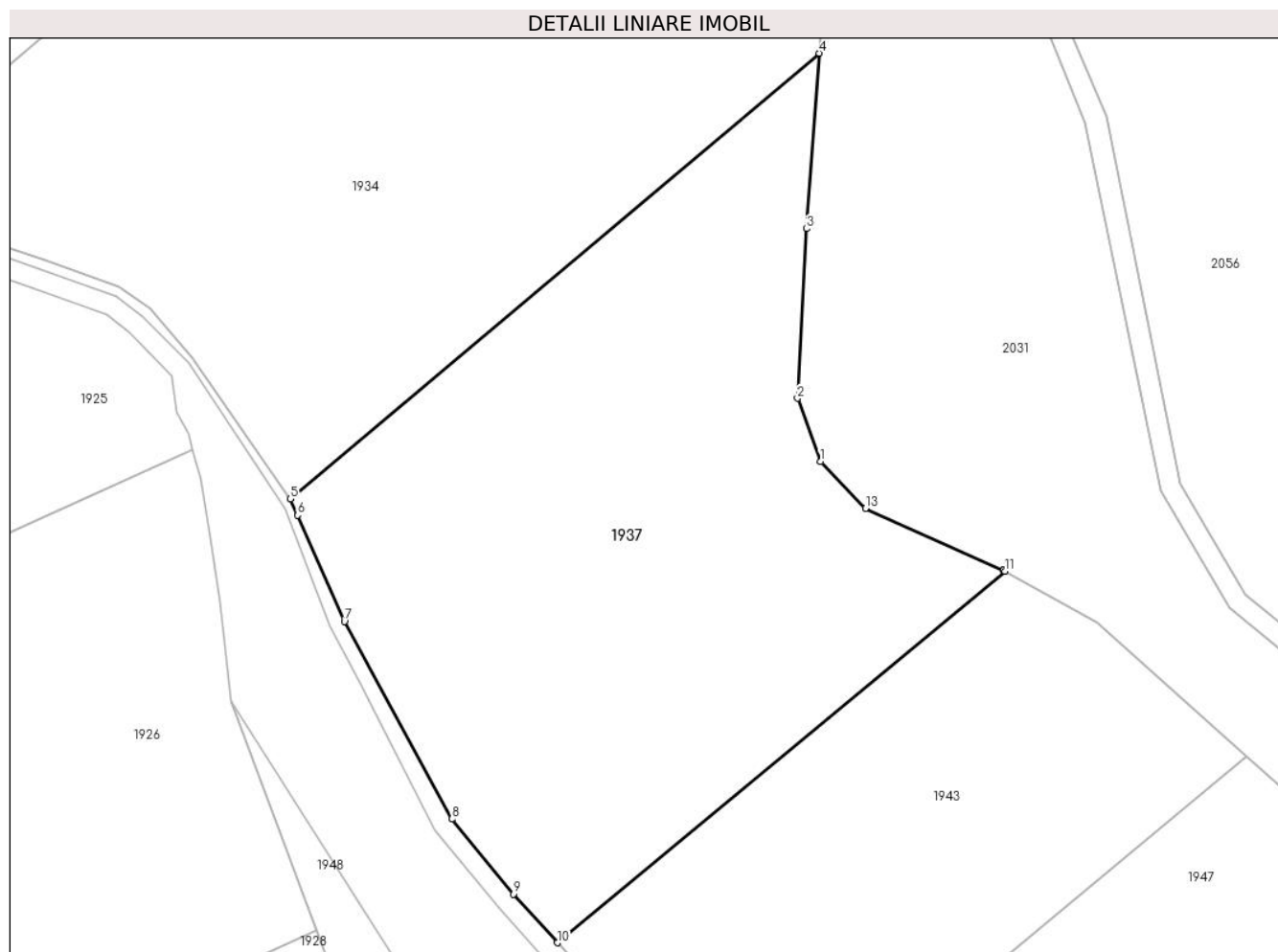
Inscrieri privind dezmembramintele dreptului de proprietate, drepturi reale de garanție și sarcini	Referințe
NU SUNT	

## Anexa Nr. 1 La Partea I

## Teren

Nr cadastral	Suprafața (mp)*	Observații / Referințe
102051	11.500	

\* Suprafața este determinată în planul de proiecție Stereo 70.



## Date referitoare la teren

Crt	Categorie folosință	Intra vilan	Suprafața (mp)	Tarla	Parcelă	Nr. topo	Observații / Referințe
1	faneata	NU	11.500	113	3394/3	-	Nr. tarla gresit in TP

## Lungime Segmente

1) Valorile lungimilor segmentelor sunt obținute din proiecție în plan.

Punct început	X / Y	Punct sfârșit	X / Y	Lungime segment (** (m)
1	477.610,779 483.325,515	2	477.606,181 483.338,095	13.394
2	477.606,181 483.338,095	3	477.607,928 483.371,778	33.728
3	477.607,928 483.371,778	4	477.610,471 483.406,632	34.947
4	477.610,471 483.406,632	5	477.505,336 483.318,099	137.447
5	477.505,336 483.318,099	6	477.506,838 483.314,856	3.574

Punct început	X / Y	Punct sfârșit	X / Y	Lungime segment (** (m)
6	477.506,838 483.314,856	7	477.516,104 483.293,732	23.067
7	477.516,104 483.293,732	8	477.537,474 483.254,52	44.657
8	477.537,474 483.254,52	9	477.549,691 483.239,586	19.294
9	477.549,691 483.239,586	10	477.558,412 483.229,922	13.018
10	477.558,412 483.229,922	11	477.647,427 483.303,743	115.643
11	477.647,427 483.303,743	12	477.647,103 483.303,923	0.37
12	477.647,103 483.303,923	13	477.619,684 483.316,231	30.055
13	477.619,684 483.316,231	1	477.610,779 483.325,515	12.865

\*\* Lungimile segmentelor sunt determinate în planul de proiecție Stereo 70 și sunt rotunjite la 1 milimetru.

\*\*\* Distanța dintre puncte este formată din segmente cumulate ce sunt mai mici decât valoarea 1 milimetru.



**DATE DESPRE IMOBILUL NR. 1938**

Oficiul de Cadastru și Publicitate Imobiliară SIBIU  
Biroul de Cadastru și Publicitate Imobiliară Agnita

**A. Partea I. Descrierea imobilului**

TEREN Extravilan

Adresa: Jud. Sibiu

Nr. Crt	Nr cadastral Nr. topografic	Suprafața* (mp)	Observații / Referințe
A1		5.896	Sector cadastral:72 Teren neimprejmuit;

**B. Partea II. Proprietari și acte**

Inscrieri privitoare la dreptul de proprietate și alte drepturi reale		Referințe
/		
Act Notarial nr. 3278, din 30/11/2008 emis de NP ADRIAN BOAMFA (contract de vanzare-cumparare);		
B1	Intabulare, drept de PROPRIETATE, dobandit prin Conventie, cota actuala 1/1 1) SC SOBIS SOLUTIONS SRL, CIF:12018818	A1

**C. Partea III. SARCINI .**

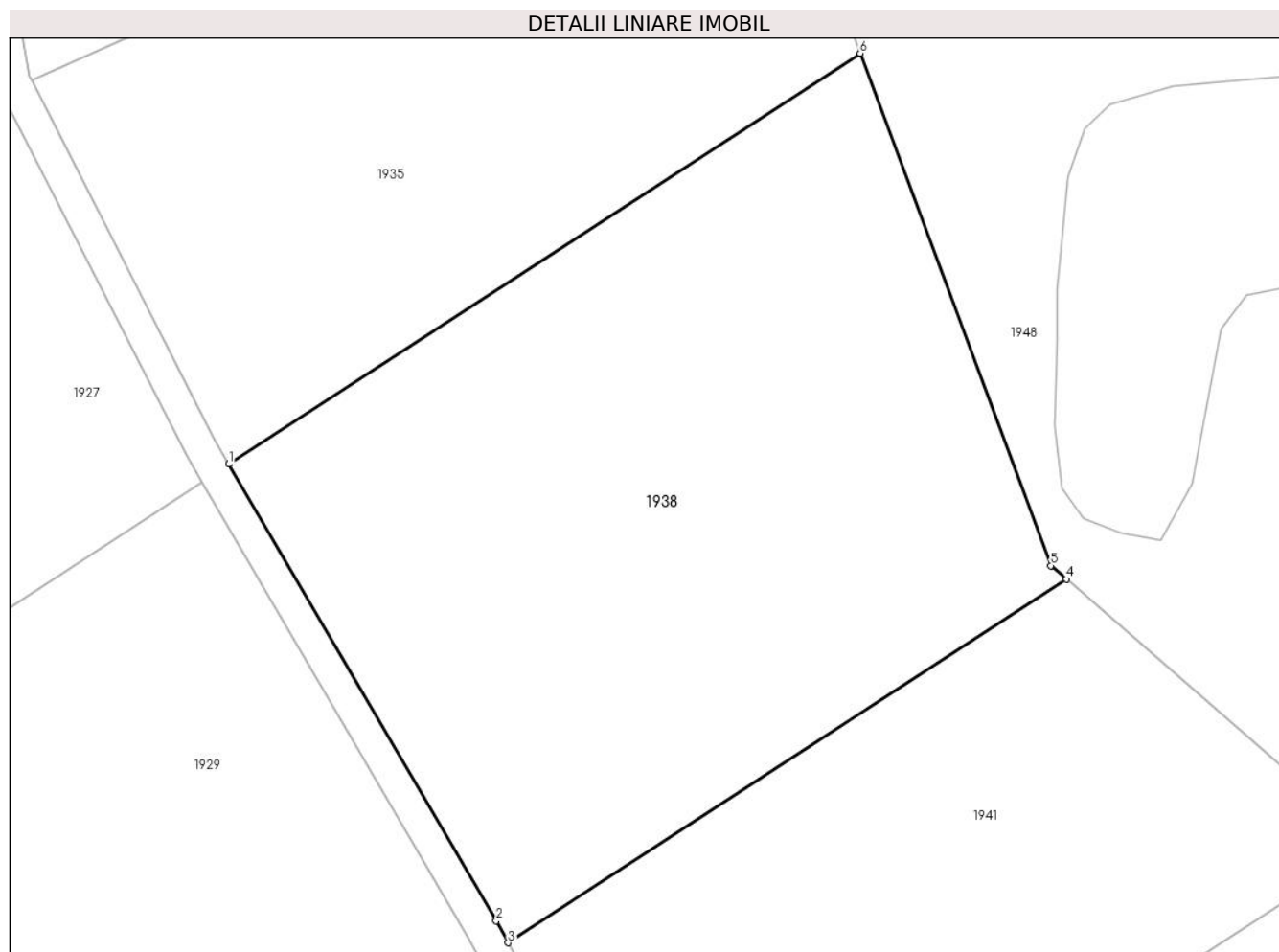
Inscrieri privind dezmembramintele dreptului de proprietate, drepturi reale de garanție și sarcini	Referințe
NU SUNT	

## Anexa Nr. 1 La Partea I

## Teren

Nr cadastral	Suprafața (mp)*	Observații / Referințe
	5.896	

\* Suprafața este determinată în planul de proiecție Stereo 70.



## Date referitoare la teren

Crt	Categorie folosință	Intravilan	Suprafața (mp)	Tarla	Parcelă	Nr. topo	Observații / Referințe
1	faneata	NU	5.896	113	3463/1/12	-	Diferenta de suprafata se afla la ID 1929

## Lungime Segmente

1) Valorile lungimilor segmentelor sunt obținute din proiecție în plan.

Punct început	X / Y	Punct sfârșit	X / Y	Lungime segment (** (m)
1	477.520,229 482.947,614	2	477.553,121 482.891,465	65.074
2	477.553,121 482.891,465	3	477.554,569 482.888,762	3.066
3	477.554,569 482.888,762	4	477.623,264 482.933,455	81.954
4	477.623,264 482.933,455	5	477.621,345 482.935,125	2.544
5	477.621,345 482.935,125	6	477.597,874 482.998,129	67.234

Punct început	X / Y	Punct sfârșit	X / Y	Lungime segment (** (m)
6	477.597,874 482.998,129	1	477.520,229 482.947,614	92.631

\*\* Lungimile segmentelor sunt determinate în planul de proiecție Stereo 70 și sunt rotunjite la 1 milimetru.

\*\*\* Distanța dintre puncte este formată din segmente cumulate ce sunt mai mici decât valoarea 1 milimetru.





**DATE DESPRE IMOBILUL NR. 1939**

Oficiul de Cadastru și Publicitate Imobiliară SIBIU  
Biroul de Cadastru și Publicitate Imobiliară Agnita

**A. Partea I. Descrierea imobilului**

TEREN Extravilan

Adresa: Jud. Sibiu

Nr. Crt	Nr cadastral Nr. topografic	Suprafața* (mp)	Observații / Referințe
A1		2.704	Sector cadastral:72 Teren neimprejmuit;

**B. Partea II. Proprietari și acte**

Inscrieri privitoare la dreptul de proprietate și alte drepturi reale	Referințe
/	
Act Administrativ nr. 412/25, din 10/10/1994 emis de CJPSDPAT SIBIU (titlu de proprietate);	
B1	A1
Intabulare, drept de PROPRIETATE, dobandit prin Reconstituire, cota actuala 1/1 1) <b>BOLCOS VALERIU</b>	

**C. Partea III. SARCINI .**

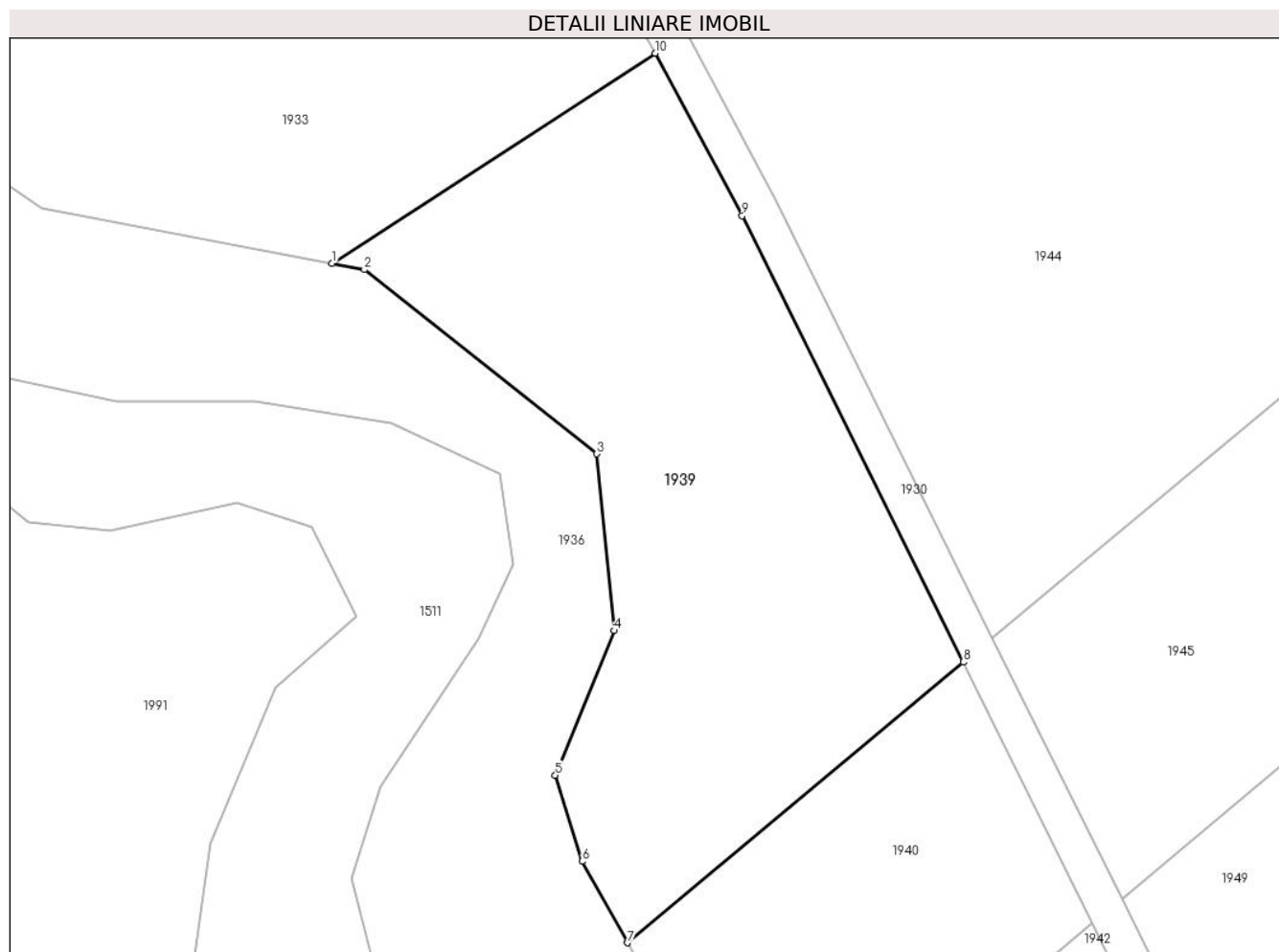
Inscrieri privind dezmembramintele dreptului de proprietate, drepturi reale de garanție și sarcini	Referințe
NU SUNT	

## Anexa Nr. 1 La Partea I

## Teren

Nr cadastral	Suprafața (mp)*	Observații / Referințe
	2.704	

\* Suprafața este determinată în planul de proiecție Stereo 70.



## Date referitoare la teren

Crt	Categorie folosință	Intravilan	Suprafața (mp)	Tarla	Parcelă	Nr. topo	Observații / Referințe
1	faneata	NU	2.704	113	3463/1/10	-	Diferenta de suprafata se afla la ID 1944

## Lungime Segmente

1) Valorile lungimilor segmentelor sunt obținute din proiecție în plan.

Punct început	X / Y	Punct sfârșit	X / Y	Lungime segment (** (m)
1	477.539,035 482.821,667	2	477.542,516 482.821,001	3.544
2	477.542,516 482.821,001	3	477.567,566 482.801,174	31.947
3	477.567,566 482.801,174	4	477.569,442 482.782,127	19.139
4	477.569,442 482.782,127	5	477.563,086 482.766,579	16.797
5	477.563,086 482.766,579	6	477.565,975 482.757,305	9.713

Punct început	X / Y	Punct sfârșit	X / Y	Lungime segment (** (m)
6	477.565,975 482.757,305	7	477.570,876 482.748,53	10.051
7	477.570,876 482.748,53	8	477.607,036 482.778,753	47.127
8	477.607,036 482.778,753	9	477.583,211 482.826,82	53.647
9	477.583,211 482.826,82	10	477.573,841 482.844,312	19.843
10	477.573,841 482.844,312	1	477.539,035 482.821,667	41.525

\*\* Lungimile segmentelor sunt determinate în planul de proiecție Stereo 70 și sunt rotunjite la 1 milimetru.

\*\*\* Distanța dintre puncte este formată din segmente cumulate ce sunt mai mici decât valoarea 1 milimetru.



**DATE DESPRE IMOBILUL NR. 1940**

Oficiul de Cadastru și Publicitate Imobiliară SIBIU  
Biroul de Cadastru și Publicitate Imobiliară Agnita

**A. Partea I. Descrierea imobilului**

TEREN Extravilan

Adresa: Jud. Sibiu

Nr. Crt	Nr cadastral Nr. topografic	Suprafața* (mp)	Observații / Referințe
A1		1.308	Sector cadastral:72 Teren neimprejmuit;

**B. Partea II. Proprietari și acte**

Inscrieri privitoare la dreptul de proprietate și alte drepturi reale	Referințe
/	
Act Notarial nr. 3287, din 30/11/2008 emis de NP ADRIAN BOAMFA (contract de vanzare-cumparare);	
B1	A1
Intabulare, drept de PROPRIETATE, dobandit prin Conventie, cota actuala 1/1	
1) SC SOBIS SOLUTIONS SRL, CIF:12018818	

**C. Partea III. SARCINI .**

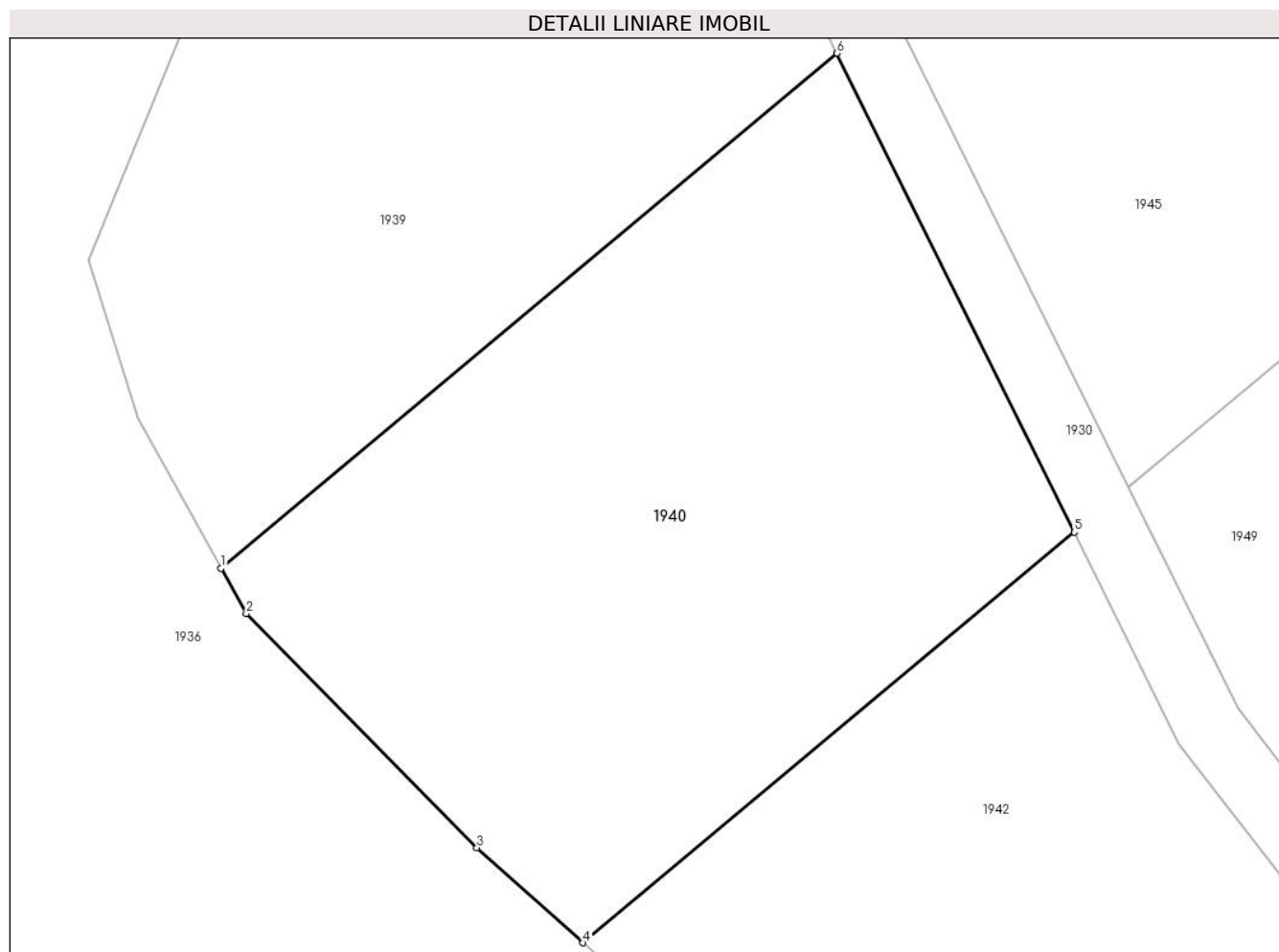
Inscrieri privind dezmembramintele dreptului de proprietate, drepturi reale de garanție și sarcini	Referințe
NU SUNT	

## Anexa Nr. 1 La Partea I

## Teren

Nr cadastral	Suprafața (mp)*	Observații / Referințe
	1.308	

\* Suprafața este determinată în planul de proiecție Stereo 70.



## Date referitoare la teren

Crt	Categorie folosință	Intra vilan	Suprafața (mp)	Tarla	Parcelă	Nr. topo	Observații / Referințe
1	faneata	NU	1.308	113	3463/1/9	-	Diferenta de suprafata se afla la ID 1945

## Lungime Segmente

1) Valorile lungimilor segmentelor sunt obținute din proiecție în plan.

Punct început	X / Y	Punct sfârșit	X / Y	Lungime segment (** (m)
1	477.570,876 482.748,53	2	477.572,355 482.745,883	3.033
2	477.572,355 482.745,883	3	477.585,89 482.732,143	19.286
3	477.585,89 482.732,143	4	477.592,129 482.726,56	8.373
4	477.592,129 482.726,56	5	477.620,962 482.750,658	37.577
5	477.620,962 482.750,658	6	477.607,036 482.778,753	31.357

Punct început	X / Y	Punct sfârşit	X / Y	Lungime segment (** (m)
6	477.607,036 482.778,753	1	477.570,876 482.748,53	47.127

\*\* Lungimile segmentelor sunt determinate în planul de proiecţie Stereo 70 şi sunt rotunjite la 1 milimetru.

\*\*\* Distanţa dintre puncte este formată din segmente cumulate ce sunt mai mici decât valoarea 1 milimetru.





**DATE DESPRE IMOBILUL NR. 1941**

Oficiul de Cadastru și Publicitate Imobiliară SIBIU  
Biroul de Cadastru și Publicitate Imobiliară Agnita

**A. Partea I. Descrierea imobilului**

TEREN Extravilan

Adresa: Jud. Sibiu

Nr. Crt	Nr cadastral Nr. topografic	Suprafața* (mp)	Observații / Referințe
A1		4.337	Sector cadastral:72 Teren neimprejmuit;

**B. Partea II. Proprietari și acte**

Inscrieri privitoare la dreptul de proprietate și alte drepturi reale	Referințe
/	
Act Administrativ nr. 406/25, din 10/10/1993 emis de CJPSDPAT SIBIU (titlu de proprietate);	
B1	A1
Intabulare, drept de PROPRIETATE, dobandit prin Reconstituire, cota actuala 1/1 1) EPURE GHEORGHE	

**C. Partea III. SARCINI .**

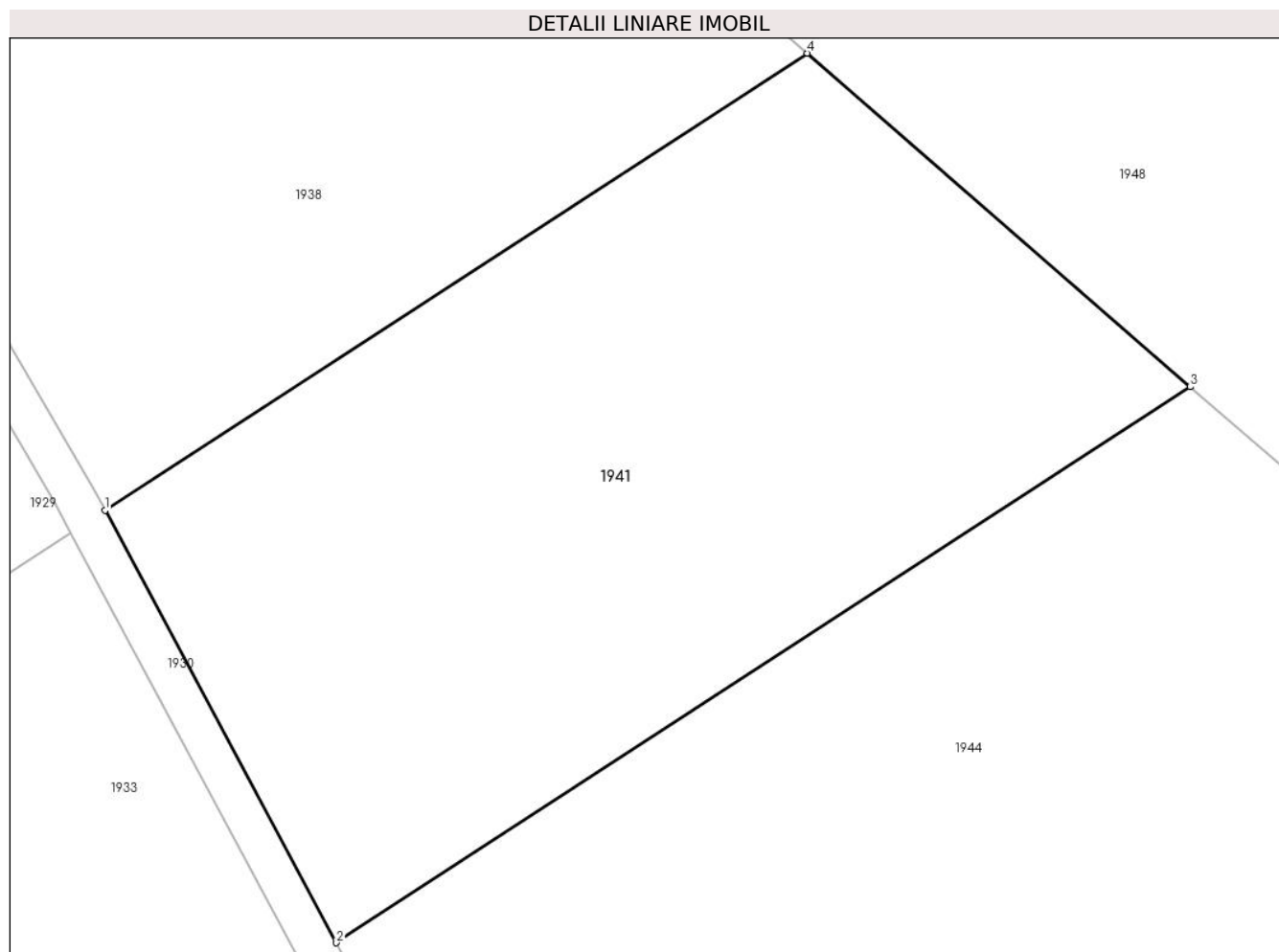
Inscrieri privind dezmembramintele dreptului de proprietate, drepturi reale de garanție și sarcini	Referințe
NU SUNT	

## Anexa Nr. 1 La Partea I

## Teren

Nr cadastral	Suprafața (mp)*	Observații / Referințe
	4.337	

\* Suprafața este determinată în planul de proiecție Stereo 70.



## Date referitoare la teren

Crt	Categorie folosință	Intravilan	Suprafața (mp)	Tarla	Parcelă	Nr. topo	Observații / Referințe
1	faneata	NU	4.337	113	3463/1/11	-	Diferenta de suprafata se afla la ID 1933

## Lungime Segmente

1) Valorile lungimilor segmentelor sunt obținute din proiecție în plan.

Punct început	X / Y	Punct sfârșit	X / Y	Lungime segment (** (m)
1	477.554,569 482.888,762	2	477.577,206 482.846,501	47.942
2	477.577,206 482.846,501	3	477.660,728 482.900,839	99.641
3	477.660,728 482.900,839	4	477.623,264 482.933,455	49.672
4	477.623,264 482.933,455	1	477.554,569 482.888,762	81.954

**\*\* Lungimile segmentelor sunt determinate în planul de proiecție Stereo 70 și sunt rotunjite la 1 milimetru.**

**\*\*\* Distanța dintre puncte este formată din segmente cumulate ce sunt mai mici decât valoarea 1 milimetru.**



**DATE DESPRE IMOBILUL NR. 1942**

Oficiul de Cadastru și Publicitate Imobiliară SIBIU  
Biroul de Cadastru și Publicitate Imobiliară Agnita

**A. Partea I. Descrierea imobilului**

TEREN Extravilan

Adresa: Jud. Sibiu

Nr. Crt	Nr cadastral Nr. topografic	Suprafața* (mp)	Observații / Referințe
A1		4.829	Sector cadastral:72 Teren neimprejmuit;

**B. Partea II. Proprietari și acte**

Inscrieri privitoare la dreptul de proprietate și alte drepturi reale	Referințe
/	
Act Notarial nr. 300, din 09/04/2009 emis de NP SALOMIE IOAN CRISTIAN (contract de vanzare-cumparare);	
B1	A1
Intabulare, drept de PROPRIETATE, dobandit prin Conventie, cota actuala 1/1	
1) SC SOBIS SOLUTIONS SRL, CIF:12018818	

**C. Partea III. SARCINI .**

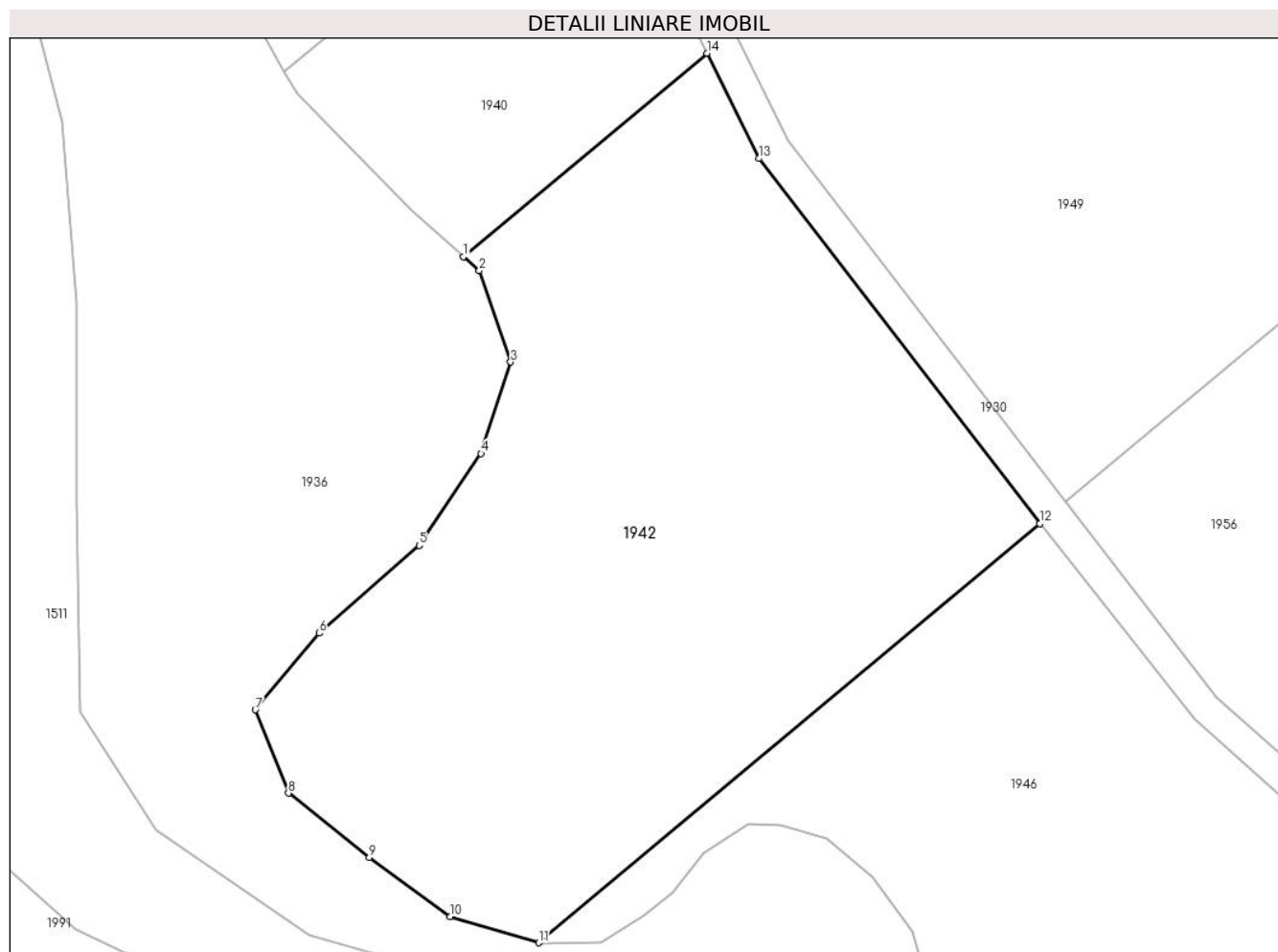
Inscrieri privind dezmembramintele dreptului de proprietate, drepturi reale de garanție și sarcini	Referințe
NU SUNT	

## Anexa Nr. 1 La Partea I

## Teren

Nr cadastral	Suprafața (mp)*	Observații / Referințe
	4.829	

\* Suprafața este determinată în planul de proiecție Stereo 70.



## Date referitoare la teren

Crt	Categorie folosință	Intra vilan	Suprafața (mp)	Tarla	Parcelă	Nr. topo	Observații / Referințe
1	faneata	NU	4.829	113	3463/1/8	-	Diferenta de suprafata se afla la ID 1949

## Lungime Segmente

1) Valorile lungimilor segmentelor sunt obținute din proiecție în plan.

Punct început	X / Y	Punct sfârșit	X / Y	Lungime segment (** (m)
1	477.592,129 482.726,56	2	477.593,979 482.724,905	2.482
2	477.593,979 482.724,905	3	477.597,708 482.714,048	11.48
3	477.597,708 482.714,048	4	477.594,201 482.703,19	11.41
4	477.594,201 482.703,19	5	477.586,847 482.692,333	13.113
5	477.586,847 482.692,333	6	477.574,968 482.681,928	15.792

Punct început	X / Y	Punct sfârșit	X / Y	Lungime segment (** (m)
6	477.574,968 482.681,928	7	477.567,414 482.672,827	11.828
7	477.567,414 482.672,827	8	477.571,342 482.662,952	10.627
8	477.571,342 482.662,952	9	477.580,942 482.655,349	12.246
9	477.580,942 482.655,349	10	477.590,528 482.648,308	11.894
10	477.590,528 482.648,308	11	477.601,049 482.645,224	10.964
11	477.601,049 482.645,224	12	477.660,486 482.694,901	77.463
12	477.660,486 482.694,901	13	477.627,149 482.738,177	54.627
13	477.627,149 482.738,177	14	477.620,962 482.750,658	13.93
14	477.620,962 482.750,658	1	477.592,129 482.726,56	37.577

\*\* Lungimile segmentelor sunt determinate în planul de proiecție Stereo 70 și sunt rotunjite la 1 milimetru.

\*\*\* Distanța dintre puncte este formată din segmente cumulate ce sunt mai mici decât valoarea 1 milimetru.





**DATE DESPRE IMOBILUL NR. 1943**

Oficiul de Cadastru și Publicitate Imobiliară SIBIU  
Biroul de Cadastru și Publicitate Imobiliară Agnita

**A. Partea I. Descrierea imobilului**

TEREN Extravilan

Adresa: Jud. Sibiu

Nr. Crt	Nr cadastral Nr. topografic	Suprafața* (mp)	Observații / Referințe
A1	102048	7.200	Sector cadastral:72 Teren neimpregmuit;

**B. Partea II. Proprietari și acte**

Inscrieri privitoare la dreptul de proprietate și alte drepturi reale	Referințe
<b>20356 / 26/10/2021</b>	
Act Notarial nr. 1212, din 15/06/2010 emis de NP Boamfa Adrian (contract de vanzare-cumparare);	
B1	A1
Intabulare, drept de PROPRIETATE, dobandit prin Conventie, cota actuala 1/1	
1) SC SOBIS SOLUTIONS SRL, CIF:12018818	

**C. Partea III. SARCINI .**

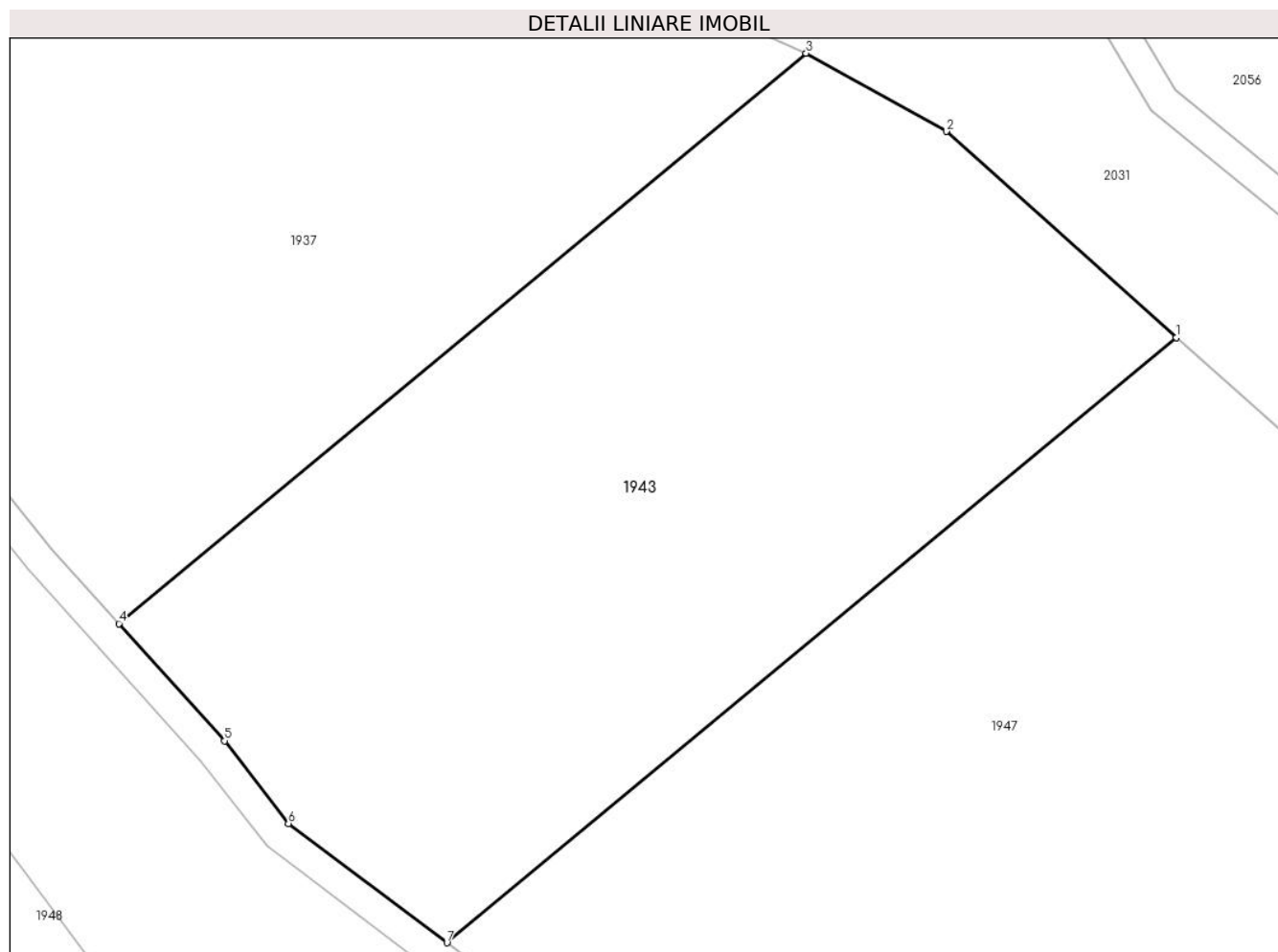
Inscrieri privind dezmembramintele dreptului de proprietate, drepturi reale de garanție și sarcini	Referințe
NU SUNT	

## Anexa Nr. 1 La Partea I

## Teren

Nr cadastral	Suprafața (mp)*	Observații / Referințe
102048	7.200	

\* Suprafața este determinată în planul de proiecție Stereo 70.



## Date referitoare la teren

Crt	Categorie folosință	Intravilan	Suprafața (mp)	Tarla	Parcelă	Nr. topo	Observații / Referințe
1	faneata	NU	7.200	113	3394/4	-	Nr. tarla gresit in TP

## Lungime Segmente

1) Valorile lungimilor segmentelor sunt obținute din proiecție în plan.

Punct început	X / Y	Punct sfârșit	X / Y	Lungime segment (** (m)
1	477.695,381 483.266,961	2	477.665,597 483.293,623	39.974
2	477.665,597 483.293,623	3	477.647,427 483.303,743	20.799
3	477.647,427 483.303,743	4	477.558,412 483.229,922	115.643
4	477.558,412 483.229,922	5	477.572,109 483.214,744	20.444
5	477.572,109 483.214,744	6	477.580,365 483.204,058	13.504

Punct început	X / Y	Punct sfârșit	X / Y	Lungime segment (** (m)
6	477.580,365 483.204,058	7	477.600,9 483.188,611	25.697
7	477.600,9 483.188,611	1	477.695,381 483.266,961	122.741

\*\* Lungimile segmentelor sunt determinate în planul de proiecție Stereo 70 și sunt rotunjite la 1 milimetru.

\*\*\* Distanța dintre puncte este formată din segmente cumulate ce sunt mai mici decât valoarea 1 milimetru.



**DATE DESPRE IMOBILUL NR. 1944**

Oficiul de Cadastru și Publicitate Imobiliară SIBIU  
Biroul de Cadastru și Publicitate Imobiliară Agnita

**A. Partea I. Descrierea imobilului**

TEREN Extravilan

Adresa: Jud. Sibiu

Nr. Crt	Nr cadastral Nr. topografic	Suprafața* (mp)	Observații / Referințe
A1		7.296	Sector cadastral:72 Teren neimprejmuit;

**B. Partea II. Proprietari și acte**

Inscrieri privitoare la dreptul de proprietate și alte drepturi reale	Referințe
/	
Act Administrativ nr. 412/25, din 10/10/1994 emis de CJPSDPAT SIBIU (titlu de proprietate);	
B1	A1
Intabulare, drept de PROPRIETATE, dobandit prin Reconstituire, cota actuala 1/1 1) <b>BOLCOS VALERIU</b>	

**C. Partea III. SARCINI .**

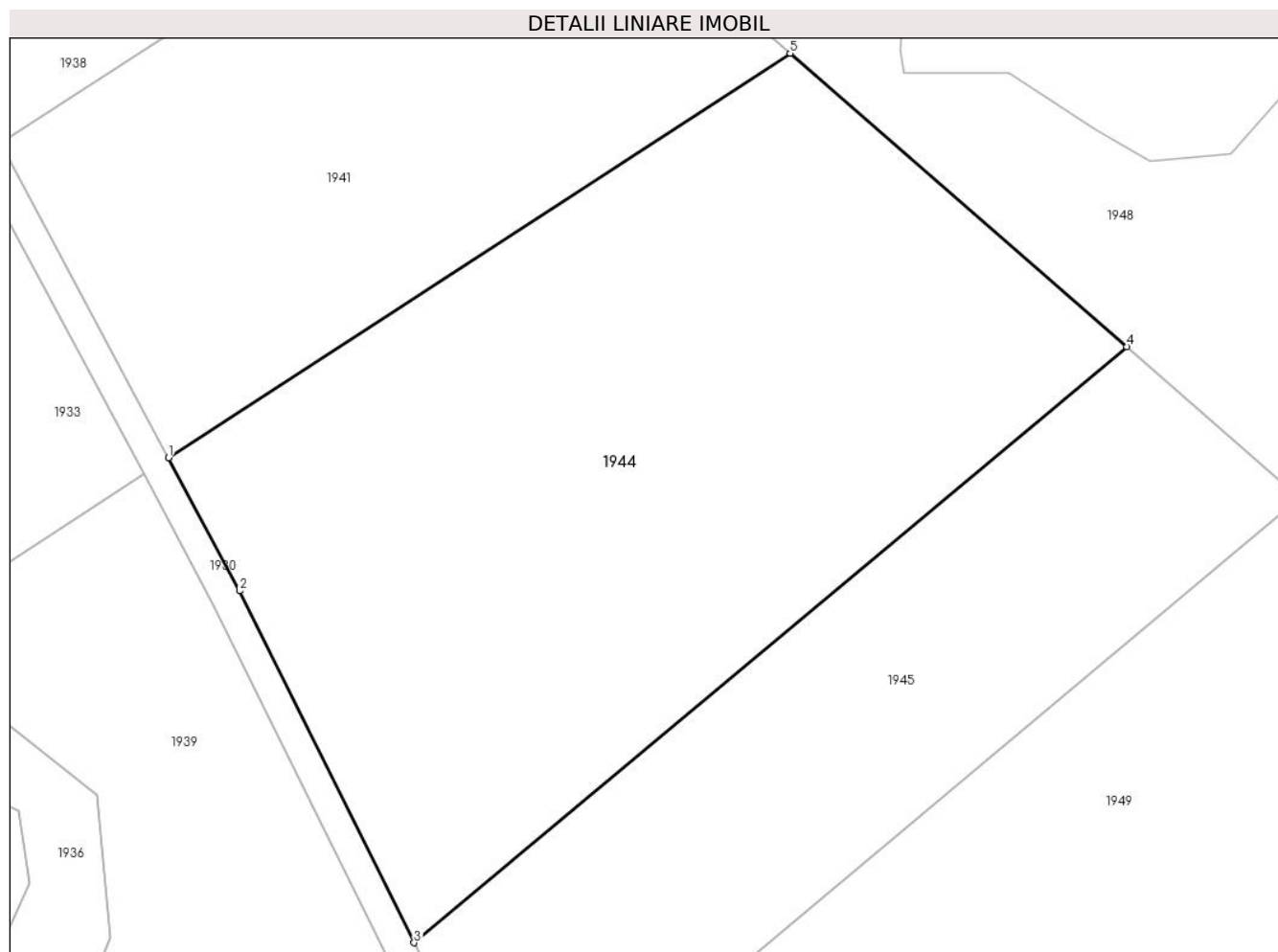
Inscrieri privind dezmembramintele dreptului de proprietate, drepturi reale de garanție și sarcini	Referințe
NU SUNT	

## Anexa Nr. 1 La Partea I

## Teren

Nr cadastral	Suprafața (mp)*	Observații / Referințe
	7.296	

\* Suprafața este determinată în planul de proiecție Stereo 70.



## Date referitoare la teren

Crt	Categorie folosință	Intravilan	Suprafața (mp)	Tarla	Parcelă	Nr. topo	Observații / Referințe
1	faneata	NU	7.296	113	3463/1/10	-	Diferenta de suprafata se afla la ID 1939

## Lungime Segmente

1) Valorile lungimilor segmentelor sunt obținute din proiecție în plan.

Punct început	X / Y	Punct sfârșit	X / Y	Lungime segment (** (m)
1	477.577,206 482.846,501	2	477.586,767 482.828,653	20.247
2	477.586,767 482.828,653	3	477.610,193 482.781,392	52.749
3	477.610,193 482.781,392	4	477.705,975 482.861,447	124.832
4	477.705,975 482.861,447	5	477.660,728 482.900,839	59.992
5	477.660,728 482.900,839	1	477.577,206 482.846,501	99.641

**\*\* Lungimile segmentelor sunt determinate în planul de proiecție Stereo 70 și sunt rotunjite la 1 milimetru.**

**\*\*\* Distanța dintre puncte este formată din segmente cumulate ce sunt mai mici decât valoarea 1 milimetru.**





**DATE DESPRE IMOBILUL NR. 1945**

Oficiul de Cadastru și Publicitate Imobiliară SIBIU  
Biroul de Cadastru și Publicitate Imobiliară Agnita

**A. Partea I. Descrierea imobilului**

TEREN Extravilan

Adresa: Jud. Sibiu

Nr. Crt	Nr cadastral Nr. topografic	Suprafața* (mp)	Observații / Referințe
A1		3.992	Sector cadastral:72 Teren neimprejmuit;

**B. Partea II. Proprietari și acte**

Inscrieri privitoare la dreptul de proprietate și alte drepturi reale		Referințe
/		
Act Notarial nr. 3287, din 30/11/2008 emis de NP ADRIAN BOAMFA (contract de vanzare-cumparare);		
B1	Intabulare, drept de PROPRIETATE, dobandit prin Conventie, cota actuala 1/1 1) SC SOBIS SOLUTIONS SRL, CIF:12018818	A1

**C. Partea III. SARCINI .**

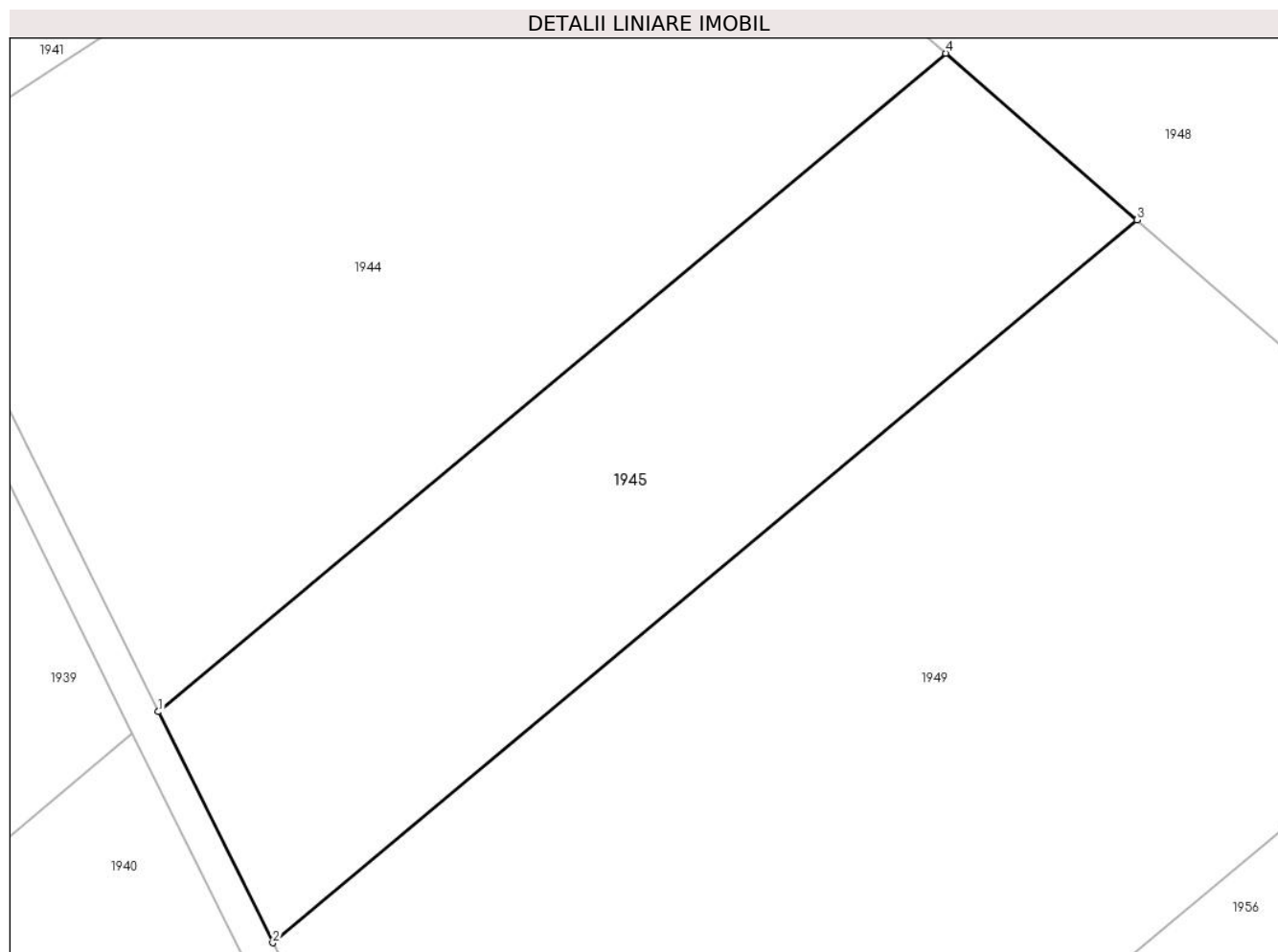
Inscrieri privind dezmembramintele dreptului de proprietate, drepturi reale de garanție și sarcini	Referințe
NU SUNT	

## Anexa Nr. 1 La Partea I

## Teren

Nr cadastral	Suprafața (mp)*	Observații / Referințe
	3.992	

\* Suprafața este determinată în planul de proiecție Stereo 70.



## Date referitoare la teren

Crt	Categorie folosință	Intravilan	Suprafața (mp)	Tarla	Parcelă	Nr. topo	Observații / Referințe
1	faneata	NU	3.992	113	3463/1/9	-	Diferenta de suprafata se afla la ID 1940

## Lungime Segmente

1) Valorile lungimilor segmentelor sunt obținute din proiecție în plan.

Punct început	X / Y	Punct sfârșit	X / Y	Lungime segment (** (m)
1	477.610,193 482.781,392	2	477.624,119 482.753,297	31.357
2	477.624,119 482.753,297	3	477.729,261 482.841,175	137.031
3	477.729,261 482.841,175	4	477.705,975 482.861,447	30.874
4	477.705,975 482.861,447	1	477.610,193 482.781,392	124.832

**\*\* Lungimile segmentelor sunt determinate în planul de proiecție Stereo 70 și sunt rotunjite la 1 milimetru.**

**\*\*\* Distanța dintre puncte este formată din segmente cumulate ce sunt mai mici decât valoarea 1 milimetru.**



**DATE DESPRE IMOBILUL NR. 1946**

Oficiul de Cadastru și Publicitate Imobiliară SIBIU  
Biroul de Cadastru și Publicitate Imobiliară Agnita

**A. Partea I. Descrierea imobilului**

TEREN Extravilan

Adresa: Jud. Sibiu

Nr. Crt	Nr cadastral Nr. topografic	Suprafața* (mp)	Observații / Referințe
A1		5.122	Sector cadastral:72 Teren neimprejmuit;

**B. Partea II. Proprietari și acte**

Inscrieri privitoare la dreptul de proprietate și alte drepturi reale	Referințe
/	
Act Notarial nr. 301, din 09/04/2009 emis de NP SALOMIE IOAN CRISTIAN (contract de vanzare-cumparare);	
B1	A1
Intabulare, drept de PROPRIETATE, dobandit prin Conventie, cota actuala 1/1	
1) SC SOBIS SOLUTIONS SRL, CIF:12018818	

**C. Partea III. SARCINI .**

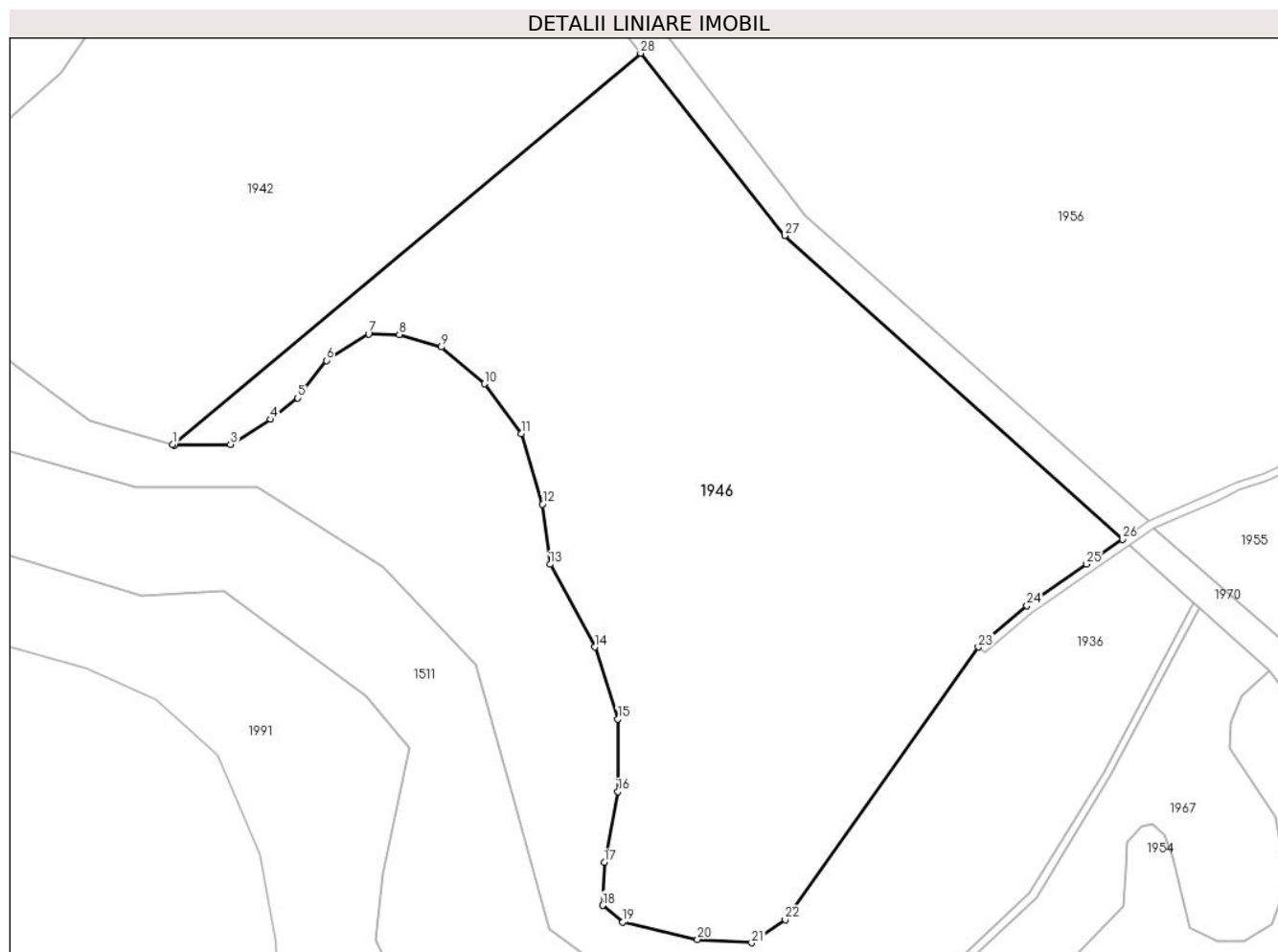
Inscrieri privind dezmembramintele dreptului de proprietate, drepturi reale de garanție și sarcini	Referințe
NU SUNT	

## Anexa Nr. 1 La Partea I

## Teren

Nr cadastral	Suprafața (mp)*	Observații / Referințe
	5.122	

\* Suprafața este determinată în planul de proiecție Stereo 70.



## Date referitoare la teren

Crt	Categorie folosință	Intra vilan	Suprafața (mp)	Tarla	Parcelă	Nr. topo	Observații / Referințe
1	faneata	NU	5.122	113	3463/1/7	-	Diferenta de suprafata se afla la ID 1956

## Lungime Segmente

1) Valorile lungimilor segmentelor sunt obținute din proiecție în plan.

Punct început	X / Y	Punct sfârșit	X / Y	Lungime segment (** (m)
1	477.601,049 482.645,224	2	477.601,267 482.645,16	0.227
3	477.608,4 482.645,233	4	477.613,497 482.648,421	6.013
5	477.616,934 482.651,135	6	477.620,57 482.655,908	6.0
7	477.625,927 482.659,272	8	477.629,823 482.659,183	3.897
9	477.635,171 482.657,606	10	477.640,646 482.652,935	7.197

Punct început	X / Y	Punct sfârșit	X / Y	Lungime segment (** (m)
2	477.601,267 482.645,16	3	477.608,4 482.645,233	7.133
4	477.613,497 482.648,421	5	477.616,934 482.651,135	4.379
6	477.620,57 482.655,908	7	477.625,927 482.659,272	6.325
8	477.629,823 482.659,183	9	477.635,171 482.657,606	5.576
10	477.640,646 482.652,935	11	477.645,335 482.646,616	7.868

Punct început	X / Y	Punct sfârșit	X / Y	Lungime segment (** (m)
11	477.645,335 482.646,616	12	477.647,992 482.637,661	9.341
13	477.648,991 482.630,021	14	477.654,714 482.619,526	11.953
15	477.657,598 482.610,384	16	477.657,598 482.601,172	9.212
17	477.655,897 482.592,182	18	477.655,678 482.586,713	5.474
19	477.658,231 482.584,598	20	477.667,715 482.582,41	9.733
21	477.674,595 482.581,983	22	477.678,857 482.584,902	5.165
23	477.703,396 482.619,518	24	477.709,562 482.624,796	8.116
25	477.717,12 482.630,041	26	477.721,715 482.633,218	5.586
27	477.678,778 482.671,757	28	477.660,486 482.694,901	29.5

Punct început	X / Y	Punct sfârșit	X / Y	Lungime segment (** (m)
12	477.647,992 482.637,661	13	477.648,991 482.630,021	7.705
14	477.654,714 482.619,526	15	477.657,598 482.610,384	9.586
16	477.657,598 482.601,172	17	477.655,897 482.592,182	9.15
18	477.655,678 482.586,713	19	477.658,231 482.584,598	3.315
20	477.667,715 482.582,41	21	477.674,595 482.581,983	6.894
22	477.678,857 482.584,902	23	477.703,396 482.619,518	42.432
24	477.709,562 482.624,796	25	477.717,12 482.630,041	9.2
26	477.721,715 482.633,218	27	477.678,778 482.671,757	57.696
28	477.660,486 482.694,901	1	477.601,049 482.645,224	77.463

\*\* Lungimile segmentelor sunt determinate în planul de proiecție Stereo 70 și sunt rotunjite la 1 milimetru.

\*\*\* Distanța dintre puncte este formată din segmente cumulate ce sunt mai mici decât valoarea 1 milimetru.





**DATE DESPRE IMOBILUL NR. 1947**

Oficiul de Cadastru și Publicitate Imobiliară SIBIU  
Biroul de Cadastru și Publicitate Imobiliară Agnita

**A. Partea I. Descrierea imobilului**

TEREN Extravilan

Adresa: Jud. Sibiu

Nr. Crt	Nr cadastral Nr. topografic	Suprafața* (mp)	Observații / Referințe
A1	102052	9.500	Sector cadastral:72 Teren neimprejmuit;

**B. Partea II. Proprietari și acte**

Inscrieri privitoare la dreptul de proprietate și alte drepturi reale		Referințe
<b>20360 / 26/10/2021</b>		
Act Notarial nr. 549, din 09/06/2010 emis de NP Filipanits Alpar (contract de vanzare-cumparare);		
B1	Intabulare, drept de PROPRIETATE, dobandit prin Conventie, cota actuala 1/1 1) SC SOBIS SOLUTIONS SRL, CIF:12018818	A1

**C. Partea III. SARCINI .**

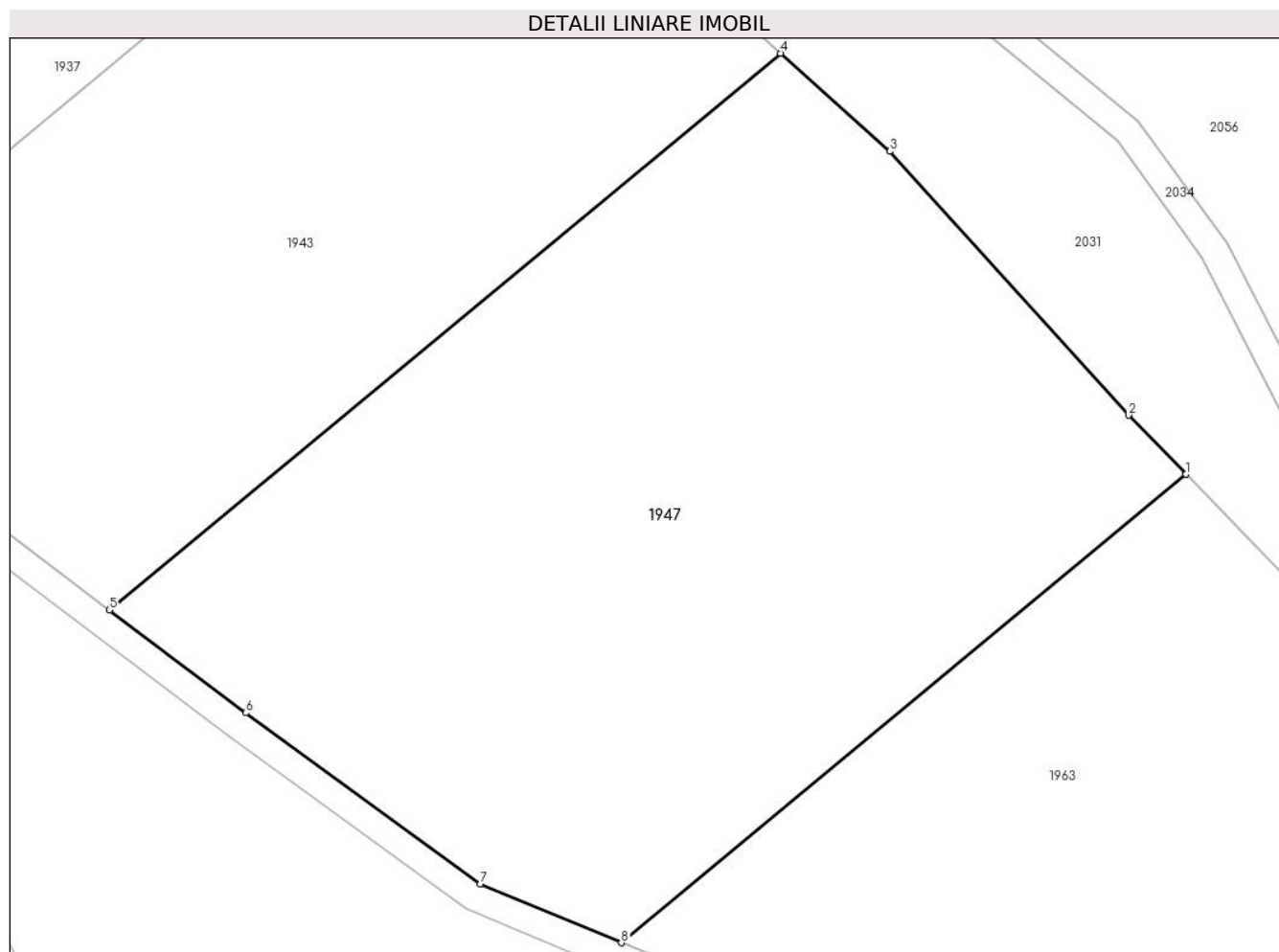
Inscrieri privind dezmembramintele dreptului de proprietate, drepturi reale de garanție și sarcini	Referințe
NU SUNT	

## Anexa Nr. 1 La Partea I

## Teren

Nr cadastral	Suprafața (mp)*	Observații / Referințe
102052	9.500	

\* Suprafața este determinată în planul de proiecție Stereo 70.



## Date referitoare la teren

Crt	Categorie folosință	Intra vilan	Suprafața (mp)	Tarla	Parcelă	Nr. topo	Observații / Referințe
1	faneata	NU	9.500	113	3394/5	-	Nr. tarla gresit in TP

## Lungime Segmente

1) Valorile lungimilor segmentelor sunt obținute din proiecție în plan.

Punct început	X / Y	Punct sfârșit	X / Y	Lungime segment (** (m)
1	477.752,483 483.207,707	2	477.744,441 483.216,027	11.571
2	477.744,441 483.216,027	3	477.710,802 483.253,156	50.101
3	477.710,802 483.253,156	4	477.695,381 483.266,961	20.697
4	477.695,381 483.266,961	5	477.600,9 483.188,611	122.741
5	477.600,9 483.188,611	6	477.620,114 483.174,159	24.042

Punct început	X / Y	Punct sfârșit	X / Y	Lungime segment (** (m)
6	477.620,114 483.174,159	7	477.653,125 483.150,063	40.87
7	477.653,125 483.150,063	8	477.672,991 483.141,798	21.517
8	477.672,991 483.141,798	1	477.752,483 483.207,707	103.261

\*\* Lungimile segmentelor sunt determinate în planul de proiecție Stereo 70 și sunt rotunjite la 1 milimetru.

\*\*\* Distanța dintre puncte este formată din segmente cumulate ce sunt mai mici decât valoarea 1 milimetru.



**DATE DESPRE IMOBILUL NR. 1948**

Oficiul de Cadastru și Publicitate Imobiliară SIBIU  
Biroul de Cadastru și Publicitate Imobiliară Agnita

**A. Partea I. Descrierea imobilului**

TEREN Extravilan

Adresa: Jud. Sibiu

Nr. Crt	Nr cadastral Nr. topografic	Suprafața* (mp)	Observații / Referințe
A1		24.500	Sector cadastral:72 Teren neimprejmuit;

**B. Partea II. Proprietari și acte**

Inscrieri privitoare la dreptul de proprietate și alte drepturi reale		Referințe
/		
Act Normativ nr. Legea 7, din 13/03/1997 emis de PARLAMENTUL ROMANIEI (CONFORM ART. 13 ALIN. 15);		
B1	Inscrierea provizorie, drept de PROPRIETATE, dobandit prin Lege, cota actuala 1/1 1) COMUNA BRUIU, CIF:4480270, Proprietar neidentificat	A1

**C. Partea III. SARCINI .**

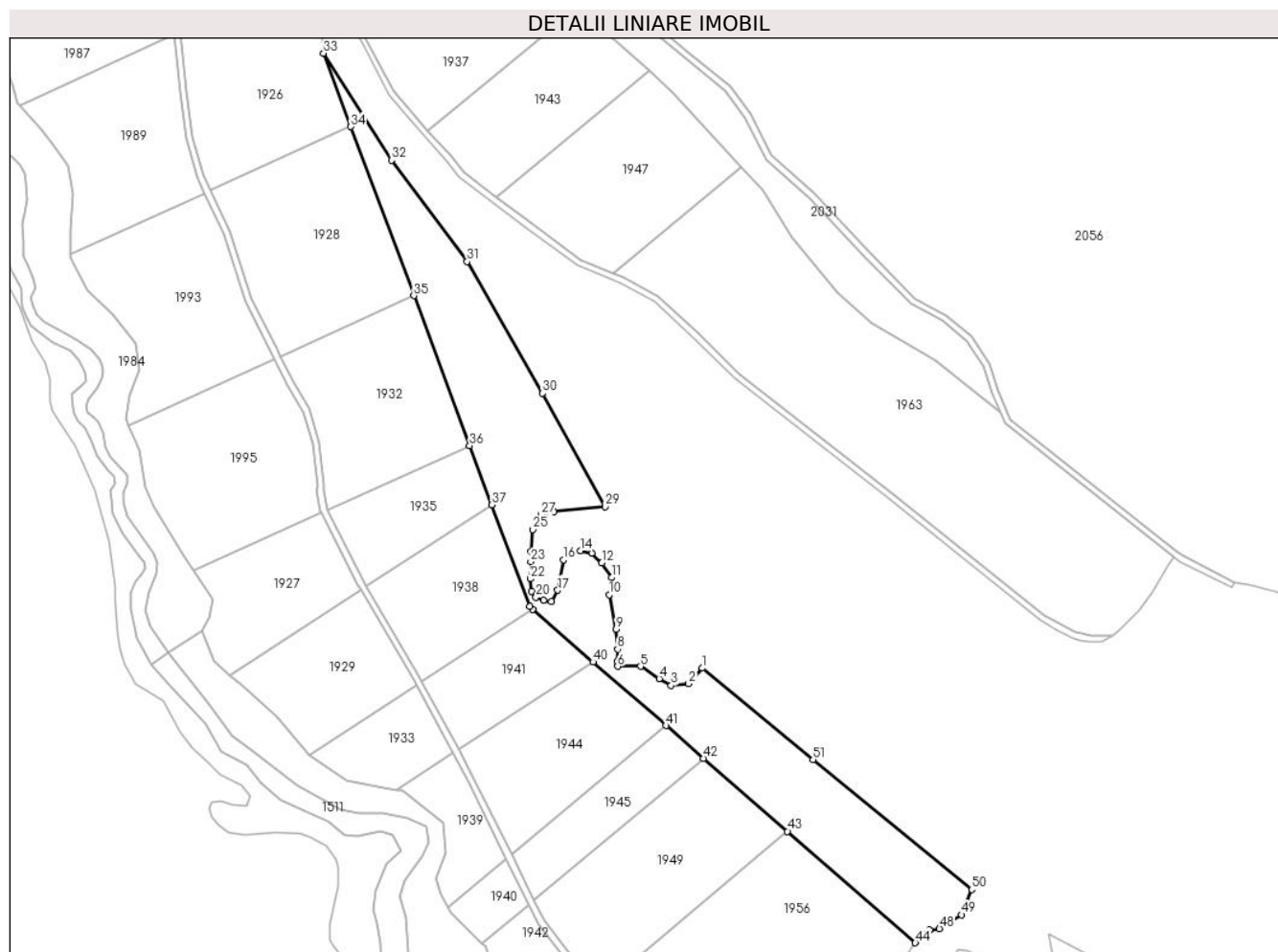
Inscrieri privind dezmembramintele dreptului de proprietate, drepturi reale de garanție și sarcini	Referințe
NU SUNT	

## Anexa Nr. 1 La Partea I

## Teren

Nr cadastral	Suprafața (mp)*	Observații / Referințe
	24.500	

\* Suprafața este determinată în planul de proiecție Stereo 70.



## Date referitoare la teren

Crt	Categorie folosință	Intravilan	Suprafața (mp)	Tarla	Parcelă	Nr. topo	Observații / Referințe
1	faneata	NU	24.500	113	3463/1/19	-	

## Lungime Segmente

1) Valorile lungimilor segmentelor sunt obținute din proiecție în plan.

Punct început	X / Y	Punct sfârșit	X / Y	Lungime segment	Punct început	X / Y	Punct sfârșit	X / Y	Lungime segment	Punct început	X / Y	Punct sfârșit	X / Y	Lungime segment
1	477.728,601 482.896,973	2	477.719,991 482.887,359	12.906	2	477.719,991 482.887,359	3	477.709,169 482.886,335	10.87	3	477.709,169 482.886,335	4	477.701,834 482.890,522	8.446
4	477.701,834 482.890,522	5	477.690,166 482.898,138	13.934	5	477.690,166 482.898,138	6	477.676,019 482.898,138	14.147	6	477.676,019 482.898,138	7	477.675,602 482.901,246	3.136
7	477.675,602 482.901,246	8	477.676,036 482.908,736	7.503	8	477.676,036 482.908,736	9	477.674,841 482.920,895	12.218	9	477.674,841 482.920,895	10	477.670,73 482.942,433	21.927
10	477.670,73 482.942,433	11	477.672,165 482.953,132	10.795	11	477.672,165 482.953,132	12	477.666,14 482.962,187	10.876	12	477.666,14 482.962,187	13	477.660,018 482.968,302	8.653
13	477.660,018 482.968,302	14	477.652,995 482.969,846	7.191	14	477.652,995 482.969,846	15	477.645,451 482.968,333	7.694	15	477.645,451 482.968,333	16	477.642,289 482.964,162	5.234
16	477.642,289 482.964,162	17	477.638,767 482.945,275	19.213	17	477.638,767 482.945,275	18	477.634,951 482.938,245	7.999	18	477.634,951 482.938,245	19	477.630,026 482.939,136	5.005

Punct început	X / Y	Punct sfârșit	X / Y	Lungime segment	Punct început	X / Y	Punct sfârșit	X / Y	Lungime segment	Punct început	X / Y	Punct sfârșit	X / Y	Lungime segment
19	477.630,026 482.939,136	20	477.625,352 482.940,923	5.004	20	477.625,352 482.940,923	21	477.622,68 482.944,633	4.572	21	477.622,68 482.944,633	22	477.621,902 482.952,297	7.703
22	477.621,902 482.952,297	23	477.622,096 482.962,923	10.628	23	477.622,096 482.962,923	24	477.622,096 482.969,172	6.249	24	477.622,096 482.969,172	25	477.623,404 482.982,872	13.762
25	477.623,404 482.982,872	26	477.625,577 482.988,901	6.409	26	477.625,577 482.988,901	27	477.628,594 482.991,915	4.265	27	477.628,594 482.991,915	28	477.636,418 482.994,081	8.118
28	477.636,418 482.994,081	29	477.668,282 482.997,021	31.999	29	477.668,282 482.997,021	30	477.629,274 483.067,307	80.385	30	477.629,274 483.067,307	31	477.582,607 483.148,87	93.97
31	477.582,607 483.148,87	32	477.535,88 483.211,627	78.242	32	477.535,88 483.211,627	33	477.493,634 483.277,936	78.623	33	477.493,634 483.277,936	34	477.510,581 483.232,446	48.544
34	477.510,581 483.232,446	35	477.549,576 483.127,772	111.702	35	477.549,576 483.127,772	36	477.584,199 483.034,835	99.177	36	477.584,199 483.034,835	37	477.597,874 482.998,129	39.17
37	477.597,874 482.998,129	38	477.621,345 482.935,125	67.234	38	477.621,345 482.935,125	39	477.623,264 482.933,455	2.544	39	477.623,264 482.933,455	40	477.660,728 482.900,839	49.672
40	477.660,728 482.900,839	41	477.705,975 482.861,447	59.992	41	477.705,975 482.861,447	42	477.729,261 482.841,175	30.874	42	477.729,261 482.841,175	43	477.781,295 482.795,874	68.991
43	477.781,295 482.795,874	44	477.860,592 482.726,839	105.137	44	477.860,592 482.726,839	45	477.861,661 482.728,56	2.026	45	477.861,661 482.728,56	46	477.864,89 482.731,789	4.566
46	477.864,89 482.731,789	47	477.869,428 482.734,706	5.395	47	477.869,428 482.734,706	48	477.875,464 482.735,659	6.111	48	477.875,464 482.735,659	49	477.889,319 482.744,161	16.256
49	477.889,319 482.744,161	50	477.895,544 482.759,856	16.884	50	477.895,544 482.759,856	51	477.797,07 482.840,406	127.22	51	477.797,07 482.840,406	1	477.728,601 482.896,973	88.813

\*\* Lungimile segmentelor sunt determinate în planul de proiecție Stereo 70 și sunt rotunjite la 1 milimetru.

\*\*\* Distanța dintre puncte este formată din segmente cumulate ce sunt mai mici decât valoarea 1 milimetru.





**DATE DESPRE IMOBILUL NR. 1949**

Oficiul de Cadastru și Publicitate Imobiliară SIBIU  
Biroul de Cadastru și Publicitate Imobiliară Agnita

**A. Partea I. Descrierea imobilului**

TEREN Extravilan

Adresa: Jud. Sibiu

Nr. Crt	Nr cadastral Nr. topografic	Suprafața* (mp)	Observații / Referințe
A1		9.971	Sector cadastral:72 Teren neimprejmuit;

**B. Partea II. Proprietari și acte**

Inscrieri privitoare la dreptul de proprietate și alte drepturi reale	Referințe
/	
Act Notarial nr. 300, din 09/04/2009 emis de NP SALOMIE IOAN CRISTIAN (contract de vanzare-cumparare);	
B1	A1
Intabulare, drept de PROPRIETATE, dobandit prin Conventie, cota actuala 1/1	
1) SC SOBIS SOLUTIONS SRL, CIF:12018818	

**C. Partea III. SARCINI .**

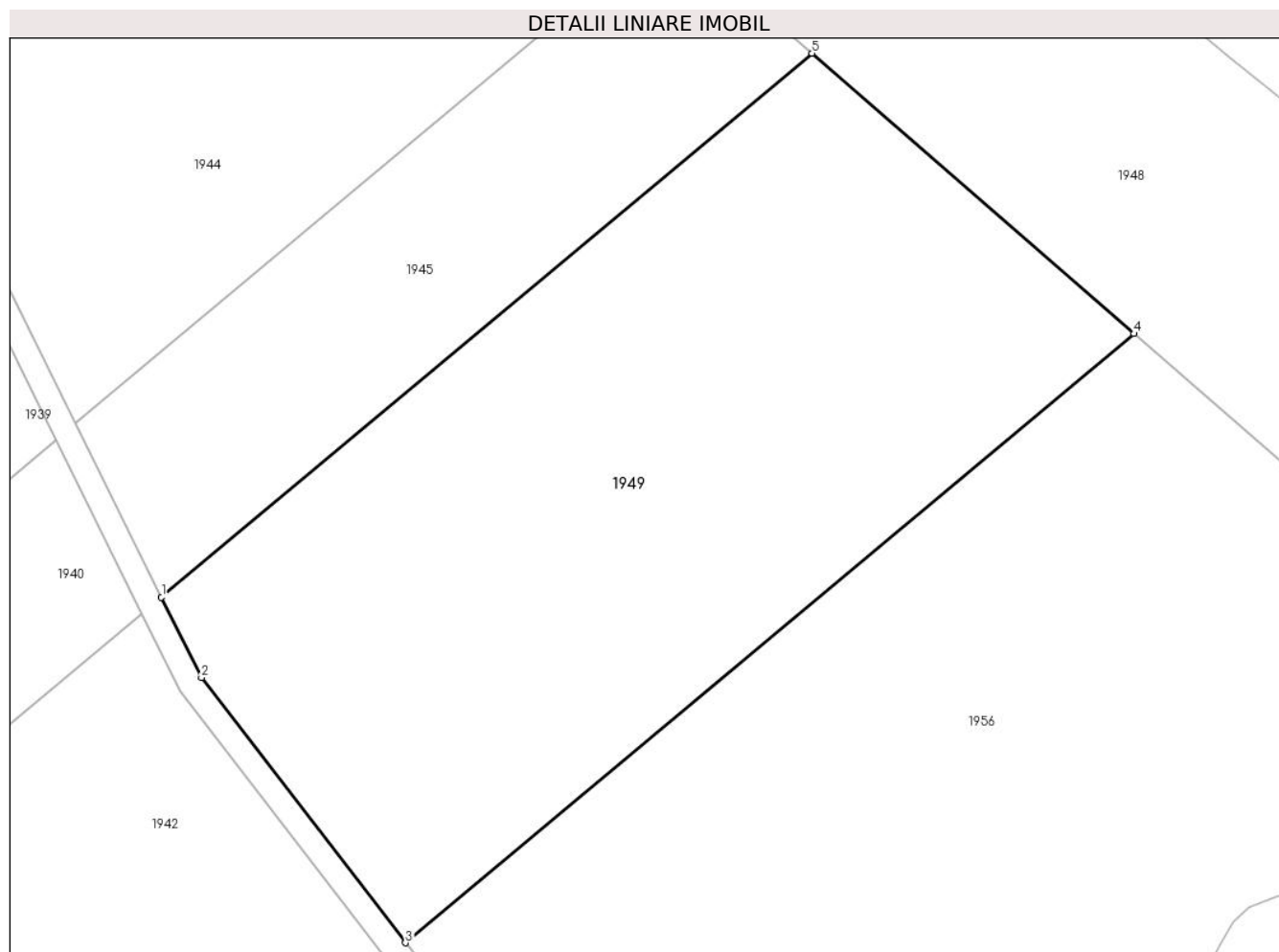
Inscrieri privind dezmembramintele dreptului de proprietate, drepturi reale de garanție și sarcini	Referințe
NU SUNT	

## Anexa Nr. 1 La Partea I

## Teren

Nr cadastral	Suprafața (mp)*	Observații / Referințe
	9.971	

\* Suprafața este determinată în planul de proiecție Stereo 70.



## Date referitoare la teren

Crt	Categorie folosință	Intra vilan	Suprafața (mp)	Tarla	Parcelă	Nr. topo	Observații / Referințe
1	faneata	NU	9.971	113	3463/1/8	-	Diferenta de suprafata se afla la ID 1942

## Lungime Segmente

1) Valorile lungimilor segmentelor sunt obținute din proiecție în plan.

Punct început	X / Y	Punct sfârșit	X / Y	Lungime segment (** (m)
1	477.624,119 482.753,297	2	477.630,558 482.740,306	14.499
2	477.630,558 482.740,306	3	477.663,557 482.697,468	54.075
3	477.663,557 482.697,468	4	477.781,295 482.795,874	153.447
4	477.781,295 482.795,874	5	477.729,261 482.841,175	68.991
5	477.729,261 482.841,175	1	477.624,119 482.753,297	137.031

**\*\* Lungimile segmentelor sunt determinate în planul de proiecție Stereo 70 și sunt rotunjite la 1 milimetru.**

**\*\*\* Distanța dintre puncte este formată din segmente cumulate ce sunt mai mici decât valoarea 1 milimetru.**



**DATE DESPRE IMOBILUL NR. 1950**

Oficiul de Cadastru și Publicitate Imobiliară SIBIU  
Biroul de Cadastru și Publicitate Imobiliară Agnita

**A. Partea I. Descrierea imobilului**

TEREN Extravilan

Adresa: Jud. Sibiu

Nr. Crt	Nr cadastral Nr. topografic	Suprafața* (mp)	Observații / Referințe
A1		2.650	Sector cadastral:72 Teren neimprejmuit;

**B. Partea II. Proprietari și acte**

Inscrieri privitoare la dreptul de proprietate și alte drepturi reale	Referințe
/	
Act Normativ nr. Legea 7, din 13/03/1997 emis de PARLAMENTUL ROMANIEI (CONFORM ART. 13 ALIN. 15);	
B1	Inscrierea provizorie, drept de PROPRIETATE, dobandit prin Lege, cota actuala 1/1
	1) <b>COMUNA BRUIU</b> , CIF:4480270, Proprietar neidentificat

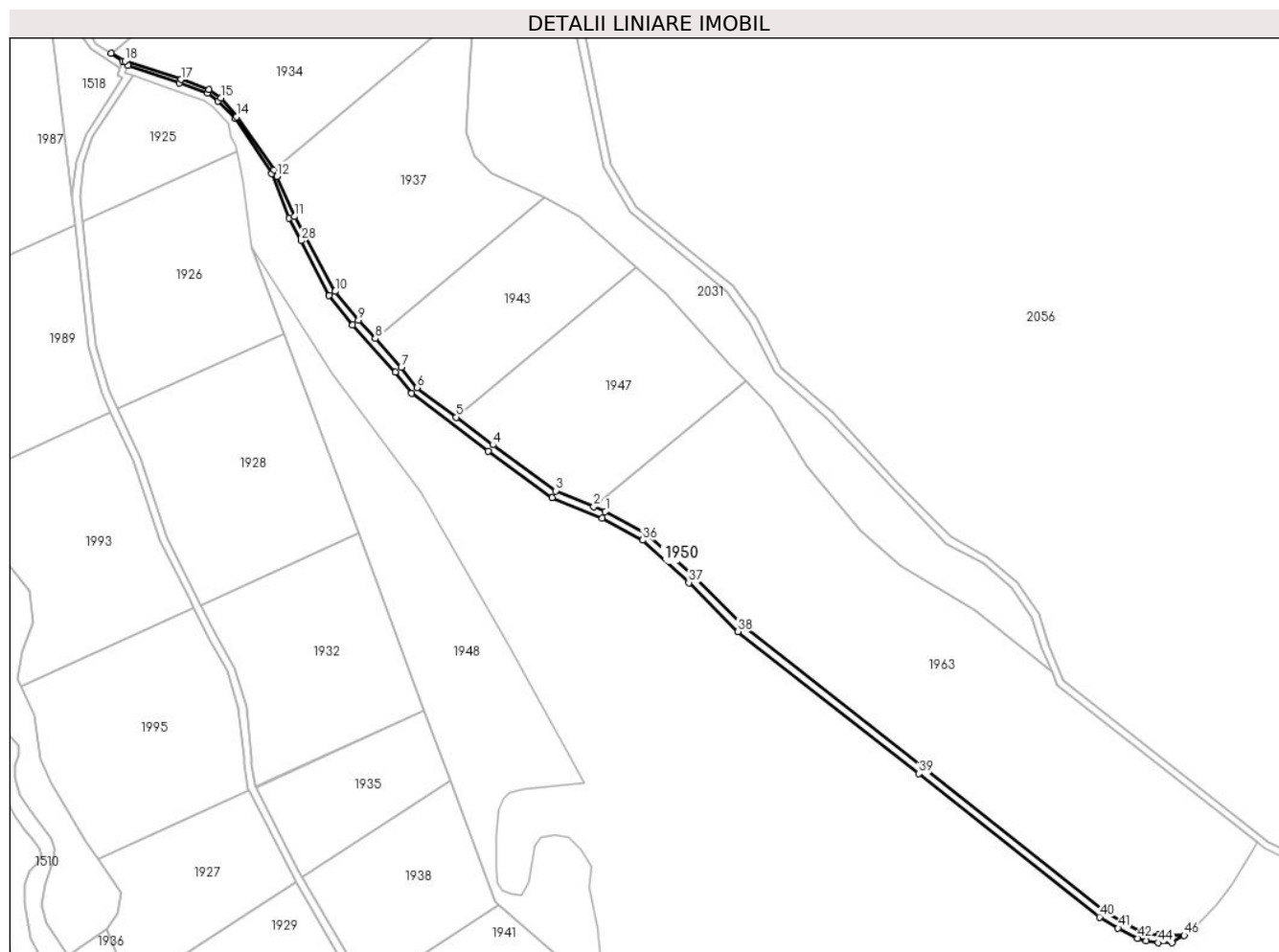
**C. Partea III. SARCINI .**

Inscrieri privind dezmembramintele dreptului de proprietate, drepturi reale de garanție și sarcini	Referințe
NU SUNT	

**Anexa Nr. 1 La Partea I****Teren**

Nr cadastral	Suprafaţa (mp)*	Observaţii / Referinţe
	2.650	

\* Suprafaţa este determinată în planul de proiecţie Stereo 70.

**Date referitoare la teren**

Crt	Categorie folosinţă	Intravilan	Suprafaţa (mp)	Tarla	Parcelă	Nr. topo	Observaţii / Referinţe
1	faneata	NU	2.650	113	3397	-	

**Lungime Segmente**

1) Valorile lungimilor segmentelor sunt obţinute din proiecţie în plan.

Punct început	X / Y	Punct sfârşit	X / Y	Lungime segment
1	477.679,116 483.139,25	2	477.672,991 483.141,798	6.633
4	477.620,114 483.174,159	5	477.600,9 483.188,611	24.042
7	477.572,109 483.214,744	8	477.558,412 483.229,922	20.444
10	477.537,474 483.254,52	11	477.516,104 483.293,732	44.657
13	477.505,336 483.318,099	14	477.485,779 483.346,047	34.111
16	477.471,319 483.360,236	17	477.456,57 483.365,536	15.672
2	477.672,991 483.141,798	3	477.653,125 483.150,063	21.517
5	477.600,9 483.188,611	6	477.580,365 483.204,058	25.697
8	477.558,412 483.229,922	9	477.549,691 483.239,586	13.018
11	477.516,104 483.293,732	12	477.506,838 483.314,856	23.067
14	477.485,779 483.346,047	15	477.477,546 483.355,827	12.784
17	477.456,57 483.365,536	18	477.427,262 483.375,101	30.832
3	477.653,125 483.150,063	4	477.620,114 483.174,159	40.877
6	477.580,365 483.204,058	7	477.572,109 483.214,744	13.504
9	477.549,691 483.239,586	10	477.537,474 483.254,52	19.294
12	477.506,838 483.314,856	13	477.505,336 483.318,099	3.574
15	477.477,546 483.355,827	16	477.471,319 483.360,236	7.633
18	477.427,262 483.375,101	19	477.420,008 483.379,301	8.382

Punct început	X / Y	Punct sfârșit	X / Y	Lungime segment	Punct început	X / Y	Punct sfârșit	X / Y	Lungime segment	Punct început	X / Y	Punct sfârșit	X / Y	Lungime segment
19	477.420,008 483.379,301	20	477.425,89 483.375,091	7.233	20	477.425,89 483.375,091	21	477.428,803 483.373,007	3.582	21	477.428,803 483.373,007	22	477.455,903 483.363,598	28.687
22	477.455,903 483.363,598	23	477.470,639 483.358,336	15.647	23	477.470,639 483.358,336	24	477.476,063 483.354,224	6.806	24	477.476,063 483.354,224	25	477.485,024 483.345,135	12.764
25	477.485,024 483.345,135	26	477.504,232 483.316,222	34.712	26	477.504,232 483.316,222	27	477.513,226 483.292,946	24.953	27	477.513,226 483.292,946	28	477.519,504 483.281,062	13.44
28	477.519,504 483.281,062	29	477.534,11 483.252,315	32.245	29	477.534,11 483.252,315	30	477.546,656 483.236,978	19.815	30	477.546,656 483.236,978	31	477.569,037 483.212,178	33.406
31	477.569,037 483.212,178	32	477.577,529 483.201,186	13.89	32	477.577,529 483.201,186	33	477.617,732 483.170,945	50.307	33	477.617,732 483.170,945	34	477.651,15 483.146,552	41.374
34	477.651,15 483.146,552	35	477.677,397 483.135,633	28.428	35	477.677,397 483.135,633	36	477.698,619 483.124,235	24.089	36	477.698,619 483.124,235	37	477.722,816 483.102,003	32.86
37	477.722,816 483.102,003	38	477.748,586 483.076,323	36.381	38	477.748,586 483.076,323	39	477.843,483 483.002,015	120.529	39	477.843,483 483.002,015	40	477.938,134 482.926,781	120.909
40	477.938,134 482.926,781	41	477.947,85 482.920,983	11.314	41	477.947,85 482.920,983	42	477.958,136 482.915,668	11.578	42	477.958,136 482.915,668	43	477.962,499 482.914,358	4.555
43	477.962,499 482.914,358	44	477.968,843 482.913,37	6.42	44	477.968,843 482.913,37	45	477.976,0 482.913,318	7.157	45	477.976,0 482.913,318	46	477.982,513 482.917,271	7.619
46	477.982,513 482.917,271	47	477.969,167 482.917,368	13.346	47	477.969,167 482.917,368	48	477.963,386 482.918,268	5.851	48	477.963,386 482.918,268	49	477.959,642 482.919,392	3.909
49	477.959,642 482.919,392	50	477.949,795 482.924,48	11.084	50	477.949,795 482.924,48	51	477.940,414 482.930,079	10.925	51	477.940,414 482.930,079	52	477.845,96 483.005,155	120.656
52	477.845,96 483.005,155	53	477.751,24 483.079,325	120.304	53	477.751,24 483.079,325	54	477.725,582 483.104,894	36.223	54	477.725,582 483.104,894	55	477.700,955 483.127,521	33.444
55	477.700,955 483.127,521	1	477.679,116 483.139,25	24.79										

\*\* Lungimile segmentelor sunt determinate în planul de proiecție Stereo 70 și sunt rotunjite la 1 milimetru.

\*\*\* Distanța dintre puncte este formată din segmente cumulate ce sunt mai mici decât valoarea 1 milimetru.





**DATE DESPRE IMOBILUL NR. 1951**

Oficiul de Cadastru și Publicitate Imobiliară SIBIU  
Biroul de Cadastru și Publicitate Imobiliară Agnita

**A. Partea I. Descrierea imobilului**

TEREN Extravilan

Adresa: Jud. Sibiu

Nr. Crt	Nr cadastral Nr. topografic	Suprafața* (mp)	Observații / Referințe
A1		3.927	Sector cadastral:72 Teren neimprejmuit;

**B. Partea II. Proprietari și acte**

Inscrieri privitoare la dreptul de proprietate și alte drepturi reale	Referințe
/	
Act Normativ nr. Legea 7, din 13/03/1997 emis de PARLAMENTUL ROMANIEI (CONFORM ART. 13 ALIN. 15);	
B1	Inscrierea provizorie, drept de PROPRIETATE, dobandit prin Lege, cota actuala 1/1
	1) <b>COMUNA BRUIU</b> , CIF:4480270, Proprietar neidentificat

**C. Partea III. SARCINI .**

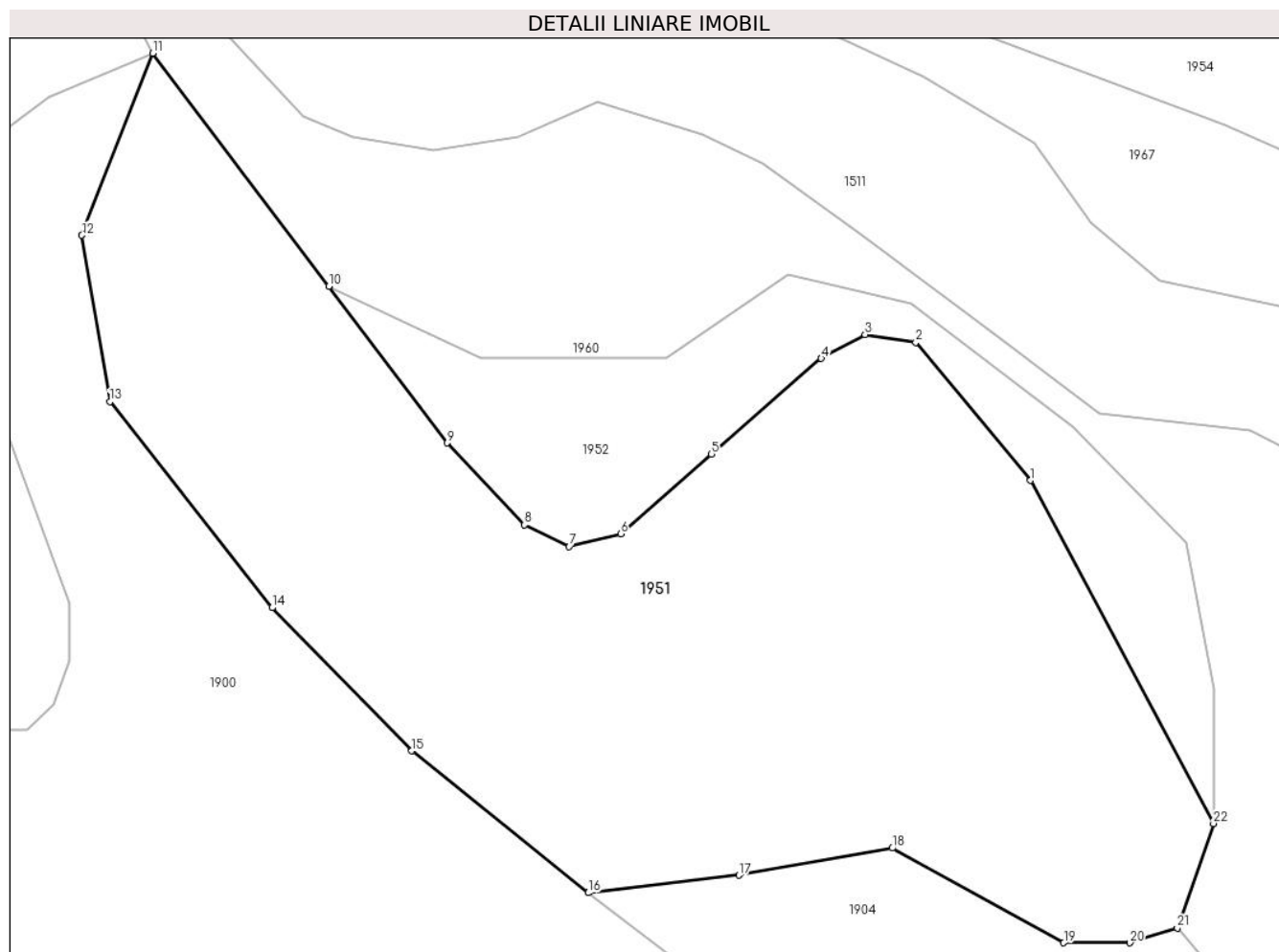
Inscrieri privind dezmembramintele dreptului de proprietate, drepturi reale de garanție și sarcini	Referințe
NU SUNT	

## Anexa Nr. 1 La Partea I

## Teren

Nr cadastral	Suprafața (mp)*	Observații / Referințe
	3.927	

\* Suprafața este determinată în planul de proiecție Stereo 70.



## Date referitoare la teren

Crt	Categorie folosință	Intravilan	Suprafața (mp)	Tarla	Parcelă	Nr. topo	Observații / Referințe
1	arabil	NU	3.927	113	3417	-	

## Lungime Segmente

1) Valorile lungimilor segmentelor sunt obținute din proiecție în plan.

Punct început	X / Y	Punct sfârșit	X / Y	Lungime segment (** (m)
1	477.755,079 482.487,945	2	477.744,099 482.501,177	17.194
3	477.739,219 482.501,909	4	477.735,019 482.499,636	4.776
5	477.724,497 482.490,442	6	477.715,774 482.482,819	11.584
7	477.710,833 482.481,6	8	477.706,564 482.483,673	4.747
9	477.699,145 482.491,528	10	477.687,799 482.506,536	18.814

Punct început	X / Y	Punct sfârșit	X / Y	Lungime segment (** (m)
2	477.744,099 482.501,177	3	477.739,219 482.501,909	4.935
4	477.735,019 482.499,636	5	477.724,497 482.490,442	13.973
6	477.715,774 482.482,819	7	477.710,833 482.481,6	5.089
8	477.706,564 482.483,673	9	477.699,145 482.491,528	10.804
10	477.687,799 482.506,536	11	477.670,91 482.528,875	28.005

Punct început	X / Y	Punct sfârșit	X / Y	Lungime segment (** (m))
11	477.670,91 482.528,875	12	477.664,116 482.511,431	18.72
13	477.666,799 482.495,474	14	477.682,351 482.475,732	25.132
15	477.695,747 482.462,018	16	477.712,658 482.448,417	21.702
17	477.727,131 482.450,098	18	477.741,84 482.452,701	14.937
19	477.758,268 482.443,633	20	477.764,618 482.443,633	6.35
21	477.769,153 482.445,043	22	477.772,634 482.455,067	10.61

Punct început	X / Y	Punct sfârșit	X / Y	Lungime segment (** (m))
12	477.664,116 482.511,431	13	477.666,799 482.495,474	16.181
14	477.682,351 482.475,732	15	477.695,747 482.462,018	19.171
16	477.712,658 482.448,417	17	477.727,131 482.450,098	14.57
18	477.741,84 482.452,701	19	477.758,268 482.443,633	18.765
20	477.764,618 482.443,633	21	477.769,153 482.445,043	4.75
22	477.772,634 482.455,067	1	477.755,079 482.487,945	37.271

\*\* Lungimile segmentelor sunt determinate în planul de proiecție Stereo 70 și sunt rotunjite la 1 milimetru.

\*\*\* Distanța dintre puncte este formată din segmente cumulate ce sunt mai mici decât valoarea 1 milimetru.



**DATE DESPRE IMOBILUL NR. 1952**

Oficiul de Cadastru și Publicitate Imobiliară SIBIU  
Biroul de Cadastru și Publicitate Imobiliară Agnita

**A. Partea I. Descrierea imobilului**

TEREN Extravilan

Adresa: Jud. Sibiu

Nr. Crt	Nr cadastral Nr. topografic	Suprafața* (mp)	Observații / Referințe
A1		920	Sector cadastral:72 Teren neimprejmuit;

**B. Partea II. Proprietari și acte**

Inscrieri privitoare la dreptul de proprietate și alte drepturi reale	Referințe
/	
Act Normativ nr. Legea 7, din 13/03/1997 emis de PARLAMENTUL ROMANIEI (CONFORM ART. 13 ALIN. 15);	
B1	Inscrierea provizorie, drept de PROPRIETATE, dobandit prin Lege, cota actuala 1/1
	1) <b>COMUNA BRUIU</b> , CIF:4480270, Proprietar neidentificat

**C. Partea III. SARCINI .**

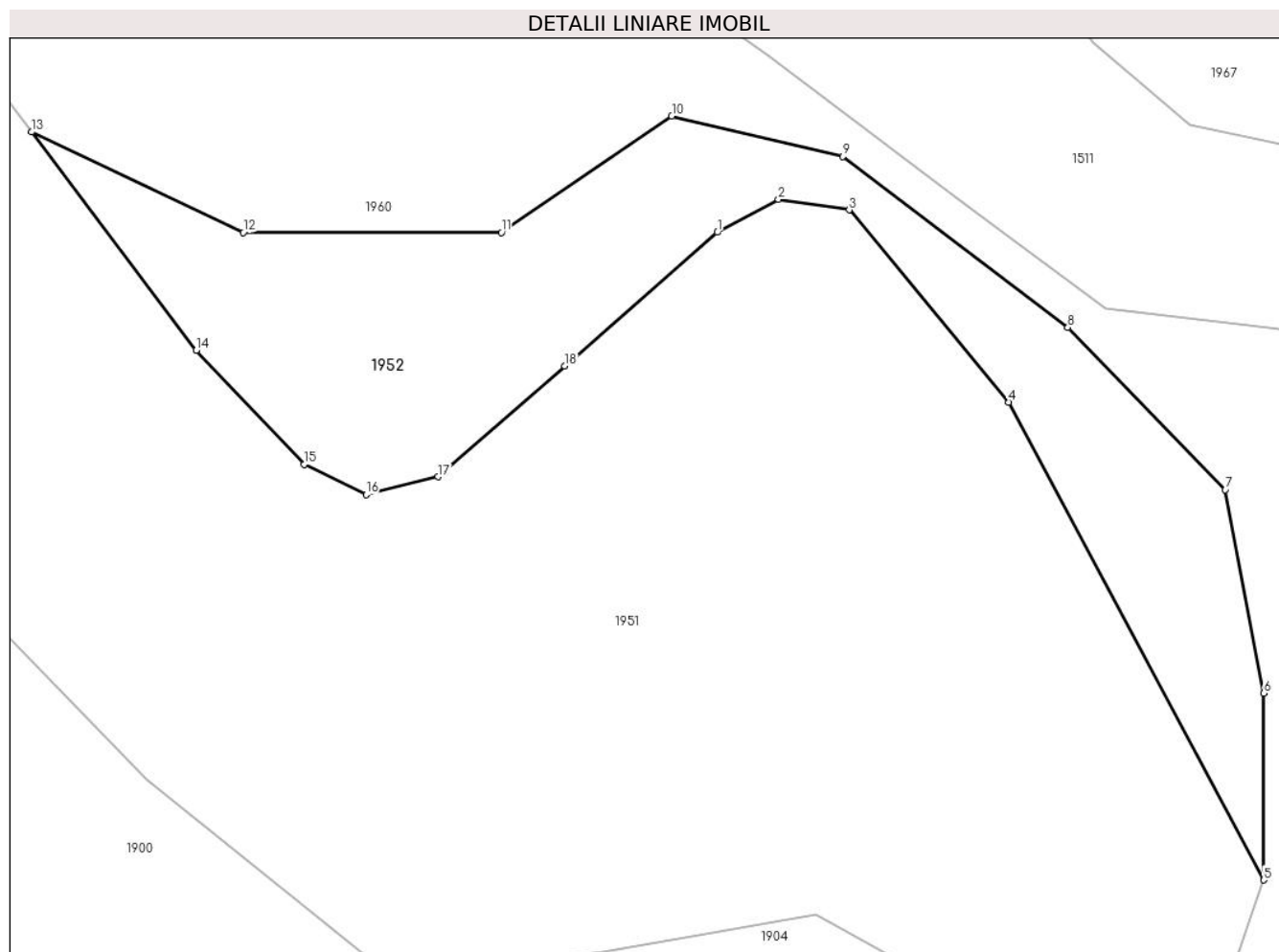
Inscrieri privind dezmembramintele dreptului de proprietate, drepturi reale de garanție și sarcini	Referințe
NU SUNT	

## Anexa Nr. 1 La Partea I

## Teren

Nr cadastral	Suprafața (mp)*	Observații / Referințe
	920	

\* Suprafața este determinată în planul de proiecție Stereo 70.



## Date referitoare la teren

Crt	Categorie folosință	Intravilan	Suprafața (mp)	Tarla	Parcelă	Nr. topo	Observații / Referințe
1	faneata	NU	920	113	3416	-	

## Lungime Segmente

1) Valorile lungimilor segmentelor sunt obținute din proiecție în plan.

Punct început	X / Y	Punct sfârșit	X / Y	Lungime segment (** (m)
1	477.735,019 482.499,636	2	477.739,219 482.501,909	4.776
2	477.739,219 482.501,909	3	477.744,099 482.501,177	4.935
3	477.744,099 482.501,177	4	477.755,079 482.487,945	17.194
4	477.755,079 482.487,945	5	477.772,634 482.455,067	37.271
5	477.772,634 482.455,067	6	477.772,634 482.467,922	12.855

Punct început	X / Y	Punct sfârșit	X / Y	Lungime segment (** (m)
6	477.772,634 482.467,922	7	477.769,991 482.481,938	14.263
7	477.769,991 482.481,938	8	477.759,145 482.493,089	15.556
8	477.759,145 482.493,089	9	477.743,652 482.504,861	19.458
9	477.743,652 482.504,861	10	477.731,876 482.507,648	12.101
10	477.731,876 482.507,648	11	477.720,147 482.499,624	14.212
11	477.720,147 482.499,624	12	477.702,368 482.499,624	17.779
12	477.702,368 482.499,624	13	477.687,799 482.506,536	16.125
13	477.687,799 482.506,536	14	477.699,145 482.491,528	18.814
14	477.699,145 482.491,528	15	477.706,564 482.483,673	10.804
15	477.706,564 482.483,673	16	477.710,833 482.481,6	4.747
16	477.710,833 482.481,6	17	477.715,774 482.482,819	5.089
17	477.715,774 482.482,819	18	477.724,497 482.490,442	11.584
18	477.724,497 482.490,442	1	477.735,019 482.499,636	13.973

\*\* Lungimile segmentelor sunt determinate în planul de proiecție Stereo 70 și sunt rotunjite la 1 milimetru.

\*\*\* Distanța dintre puncte este formată din segmente cumulate ce sunt mai mici decât valoarea 1 milimetru.





**DATE DESPRE IMOBILUL NR. 1954**

Oficiul de Cadastru și Publicitate Imobiliară SIBIU  
Biroul de Cadastru și Publicitate Imobiliară Agnita

**A. Partea I. Descrierea imobilului**

TEREN Extravilan

Adresa: Jud. Sibiu

Nr. Crt	Nr cadastral Nr. topografic	Suprafața* (mp)	Observații / Referințe
A1		3.142	Sector cadastral:72 Teren neimprejmuit;

**B. Partea II. Proprietari și acte**

Inscrieri privitoare la dreptul de proprietate și alte drepturi reale	Referințe
/	
Act Normativ nr. Legea 7, din 13/03/1997 emis de PARLAMENTUL ROMANIEI (CONFORM ART. 13 ALIN. 15);	
B1	Inscrierea provizorie, drept de PROPRIETATE, dobandit prin Lege, cota actuala 1/1
	1) <b>COMUNA BRUIU</b> , CIF:4480270, Proprietar neidentificat

**C. Partea III. SARCINI .**

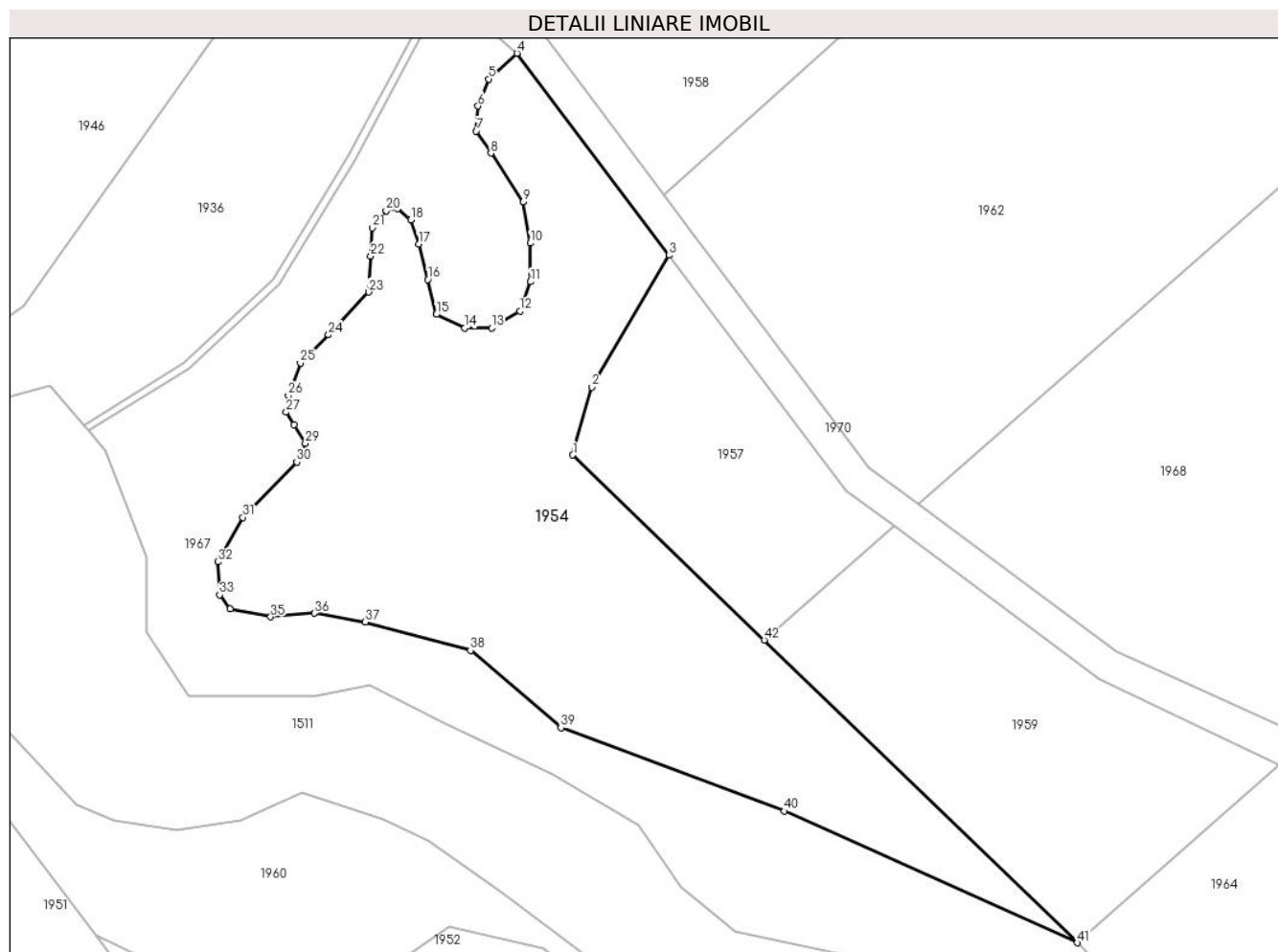
Inscrieri privind dezmembramintele dreptului de proprietate, drepturi reale de garanție și sarcini	Referințe
NU SUNT	

## Anexa Nr. 1 La Partea I

## Teren

Nr cadastral	Suprafața (mp)*	Observații / Referințe
	3.142	

\* Suprafața este determinată în planul de proiecție Stereo 70.



## Date referitoare la teren

Crt	Categorie folosință	Intravilan	Suprafața (mp)	Tarla	Parcelă	Nr. topo	Observații / Referințe
1	faneata	NU	3.142	113	3409/2	-	

## Lungime Segmente

1) Valorile lungimilor segmentelor sunt obținute din proiecție în plan.

Punct început	X / Y	Punct sfârșit	X / Y	Lungime segment	Punct început	X / Y	Punct sfârșit	X / Y	Lungime segment	Punct început	X / Y	Punct sfârșit	X / Y	Lungime segment
1	477.747,319 482.566,398	2	477.749,674 482.574,856	8.779	2	477.749,674 482.574,856	3	477.759,294 482.591,292	19.044	3	477.759,294 482.591,292	4	477.740,345 482.616,47	31.512
4	477.740,345 482.616,47	5	477.736,826 482.613,255	4.767	5	477.736,826 482.613,255	6	477.735,481 482.609,894	3.62	6	477.735,481 482.609,894	7	477.735,282 482.606,769	3.132
7	477.735,282 482.606,769	8	477.737,104 482.604,023	3.295	8	477.737,104 482.604,023	9	477.741,158 482.597,918	7.329	9	477.741,158 482.597,918	10	477.742,046 482.592,811	5.183
10	477.742,046 482.592,811	11	477.742,046 482.587,982	4.829	11	477.742,046 482.587,982	12	477.740,714 482.584,319	3.898	12	477.740,714 482.584,319	13	477.737,215 482.582,21	4.085
13	477.737,215 482.582,21	14	477.733,828 482.582,21	3.387	14	477.733,828 482.582,21	15	477.730,308 482.583,911	3.91	15	477.730,308 482.583,911	16	477.729,22 482.588,26	4.483
16	477.729,22 482.588,26	17	477.728,109 482.592,7	4.577	17	477.728,109 482.592,7	18	477.727,11 482.595,698	3.16	18	477.727,11 482.595,698	19	477.725,5 482.597,085	2.126

Punct început	X / Y	Punct sfârșit	X / Y	Lungime segment	Punct început	X / Y	Punct sfârșit	X / Y	Lungime segment	Punct început	X / Y	Punct sfârșit	X / Y	Lungime segment
19	477.725,5 482.597,085	20	477.724,056 482.596,808	1.47	20	477.724,056 482.596,808	21	477.722,319 482.594,716	2.719	21	477.722,319 482.594,716	22	477.722,113 482.591,202	3.52
22	477.722,113 482.591,202	23	477.721,848 482.586,704	4.506	23	477.721,848 482.586,704	24	477.716,841 482.581,374	7.313	24	477.716,841 482.581,374	25	477.713,344 482.577,843	4.97
25	477.713,344 482.577,843	26	477.711,851 482.573,812	4.299	26	477.711,851 482.573,812	27	477.711,591 482.571,733	2.095	27	477.711,591 482.571,733	28	477.712,566 482.570,152	1.857
28	477.712,566 482.570,152	29	477.713,974 482.567,835	2.711	29	477.713,974 482.567,835	30	477.712,896 482.565,51	2.563	30	477.712,896 482.565,51	31	477.706,183 482.558,623	9.617
31	477.706,183 482.558,623	32	477.703,056 482.553,085	6.36	32	477.703,056 482.553,085	33	477.703,275 482.548,972	4.119	33	477.703,275 482.548,972	34	477.704,592 482.547,217	2.194
34	477.704,592 482.547,217	35	477.709,639 482.546,23	5.142	35	477.709,639 482.546,23	36	477.715,069 482.546,669	5.448	36	477.715,069 482.546,669	37	477.721,444 482.545,606	6.463
37	477.721,444 482.545,606	38	477.734,558 482.542,023	13.59 5	38	477.734,558 482.542,023	39	477.745,836 482.532,409	14.81 9	39	477.745,836 482.532,409	40	477.773,726 482.522,009	29.76 5
40	477.773,726 482.522,009	41	477.810,262 482.505,598	40.05 2	41	477.810,262 482.505,598	42	477.771,21 482.543,321	54.29 6	42	477.771,21 482.543,321	1	477.747,319 482.566,398	33.21 7

\*\* Lungimile segmentelor sunt determinate în planul de proiecție Stereo 70 și sunt rotunjite la 1 milimetru.

\*\*\* Distanța dintre puncte este formată din segmente cumulate ce sunt mai mici decât valoarea 1 milimetru.



**DATE DESPRE IMOBILUL NR. 1955**

Oficiul de Cadastru și Publicitate Imobiliară SIBIU  
Biroul de Cadastru și Publicitate Imobiliară Agnita

**A. Partea I. Descrierea imobilului**

TEREN Extravilan

Adresa: Jud. Sibiu

Nr. Crt	Nr cadastral Nr. topografic	Suprafața* (mp)	Observații / Referințe
A1		480	Sector cadastral:72 Teren neimprejmuit;

**B. Partea II. Proprietari și acte**

Inscrieri privitoare la dreptul de proprietate și alte drepturi reale		Referințe
/		
Act Normativ nr. Legea 7, din 13/03/1997 emis de PARLAMENTUL ROMANIEI (CONFORM ART. 13 ALIN. 15);		
B1	Inscrierea provizorie, drept de PROPRIETATE, dobandit prin Lege, cota actuala 1/1 1) <b>COMUNA BRUIU</b> , CIF:4480270, Proprietar neidentificat	A1

**C. Partea III. SARCINI .**

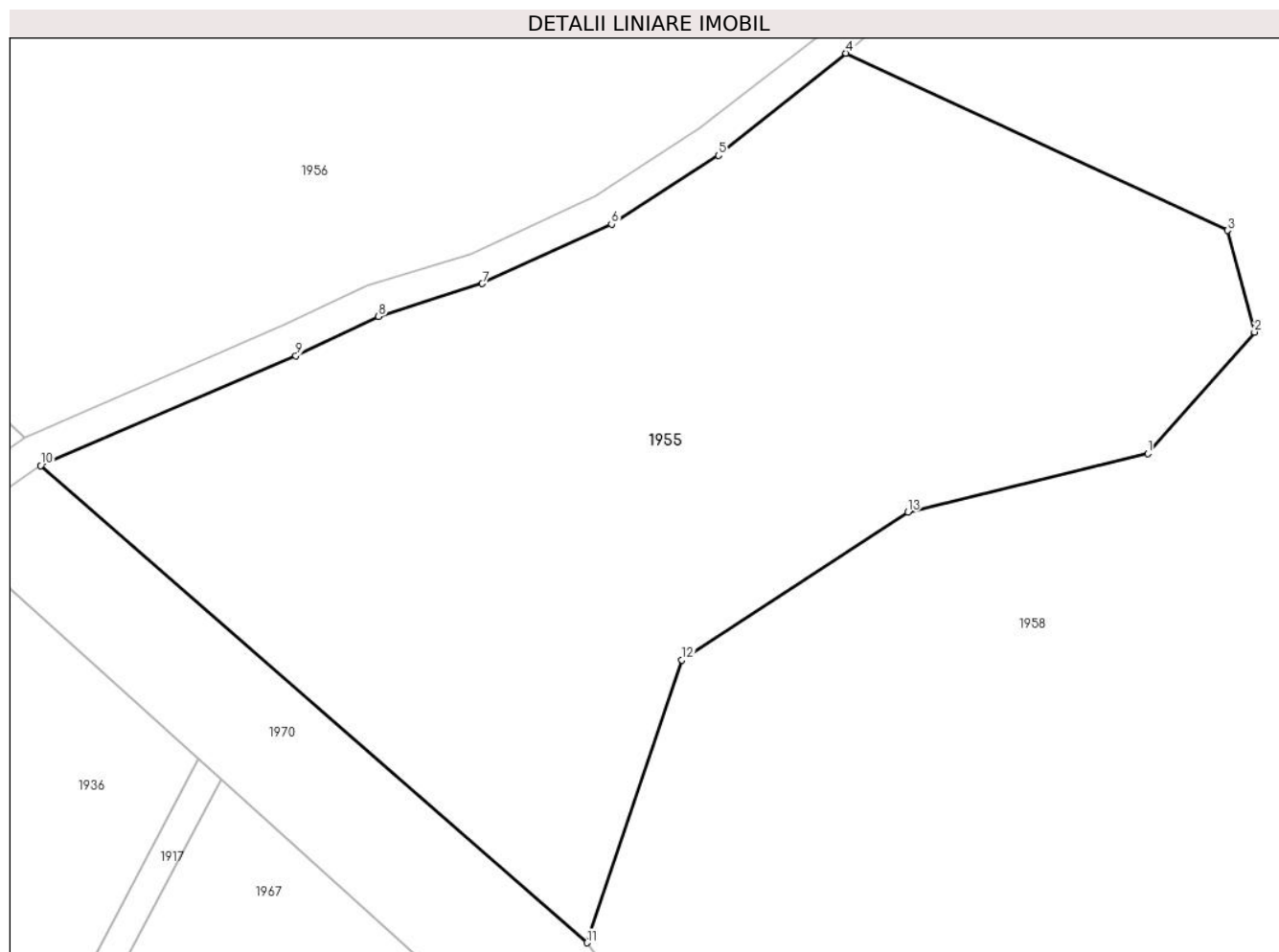
Inscrieri privind dezmembramintele dreptului de proprietate, drepturi reale de garanție și sarcini	Referințe
NU SUNT	

## Anexa Nr. 1 La Partea I

## Teren

Nr cadastral	Suprafața (mp)*	Observații / Referințe
	480	

\* Suprafața este determinată în planul de proiecție Stereo 70.



## Date referitoare la teren

Crt	Categorie folosință	Intravilan	Suprafața (mp)	Tarla	Parcelă	Nr. topo	Observații / Referințe
1	padure	NU	480	113	3419	-	

## Lungime Segmente

1) Valorile lungimilor segmentelor sunt obținute din proiecție în plan.

Punct început	X / Y	Punct sfârșit	X / Y	Lungime segment (** (m)
1	477.761,433 482.635,034	2	477.764,893 482.638,961	5.234
2	477.764,893 482.638,961	3	477.764,013 482.642,244	3.399
3	477.764,013 482.642,244	4	477.751,672 482.647,976	13.607
4	477.751,672 482.647,976	5	477.747,545 482.644,67	5.288
5	477.747,545 482.644,67	6	477.744,081 482.642,45	4.114

Punct început	X / Y	Punct sfârșit	X / Y	Lungime segment (** (m)
6	477.744,081 482.642,45	7	477.739,904 482.640,524	4.6
7	477.739,904 482.640,524	8	477.736,542 482.639,464	3.525
8	477.736,542 482.639,464	9	477.733,865 482.638,194	2.963
9	477.733,865 482.638,194	10	477.725,611 482.634,64	8.987
10	477.725,611 482.634,64	11	477.743,29 482.619,209	23.466
11	477.743,29 482.619,209	12	477.746,359 482.628,348	9.641
12	477.746,359 482.628,348	13	477.753,672 482.633,138	8.742
13	477.753,672 482.633,138	1	477.761,433 482.635,034	7.989

\*\* Lungimile segmentelor sunt determinate în planul de proiecție Stereo 70 și sunt rotunjite la 1 milimetru.

\*\*\* Distanța dintre puncte este formată din segmente cumulate ce sunt mai mici decât valoarea 1 milimetru.





**DATE DESPRE IMOBILUL NR. 1956**

Oficiul de Cadastru și Publicitate Imobiliară SIBIU  
Biroul de Cadastru și Publicitate Imobiliară Agnita

**A. Partea I. Descrierea imobilului**

TEREN Extravilan

Adresa: Jud. Sibiu

Nr. Crt	Nr cadastral Nr. topografic	Suprafața* (mp)	Observații / Referințe
A1		14.878	Sector cadastral:72 Teren neimprejmuit;

**B. Partea II. Proprietari și acte**

Inscrieri privitoare la dreptul de proprietate și alte drepturi reale	Referințe
/	
Act Notarial nr. 301, din 09/04/2009 emis de NP SALOMIE IOAN CRISTIAN (contract de vanzare-cumparare);	
B1	A1
Intabulare, drept de PROPRIETATE, dobandit prin Conventie, cota actuala 1/1	
1) SC SOBIS SOLUTIONS SRL, CIF:12018818	

**C. Partea III. SARCINI .**

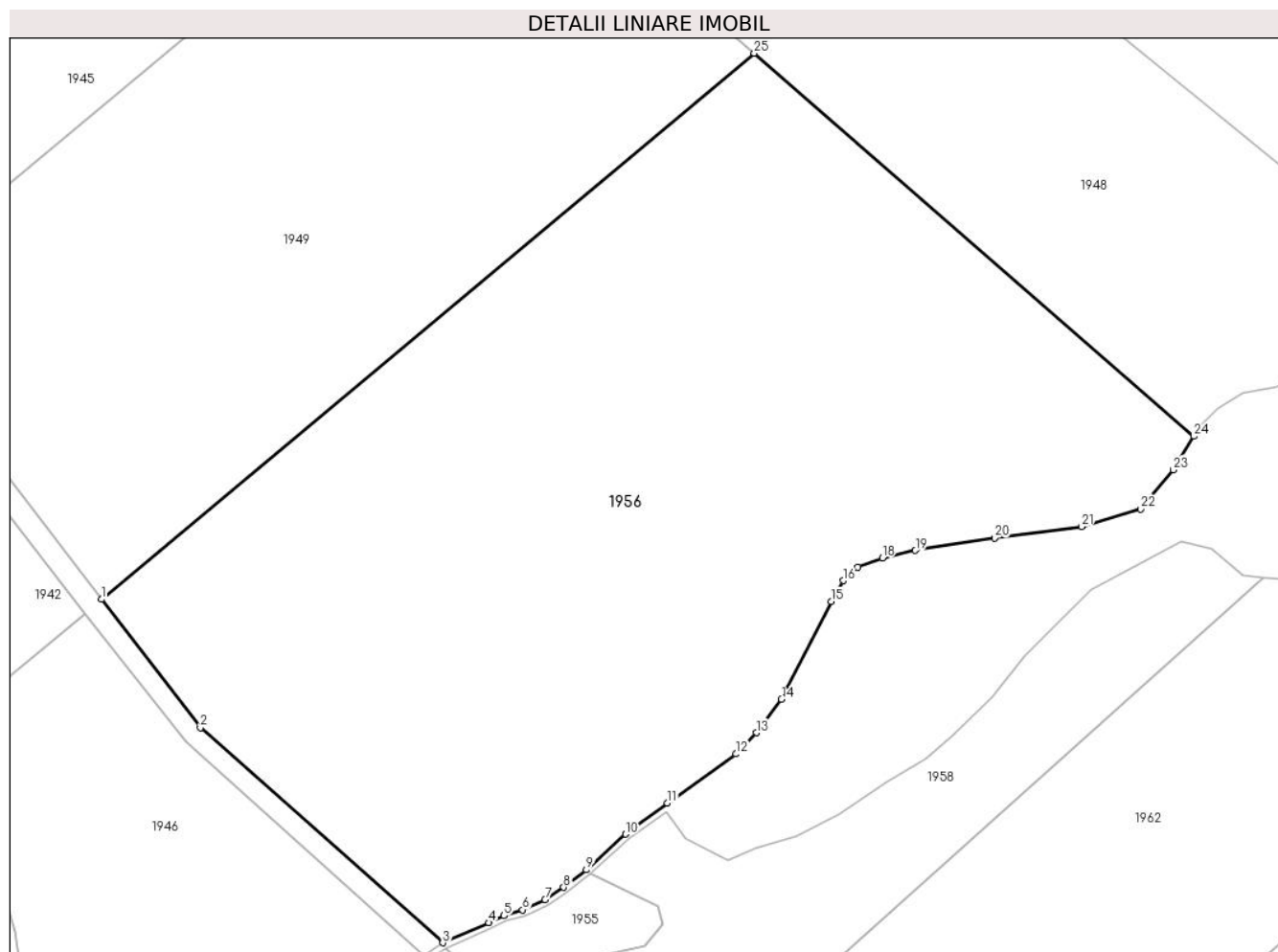
Inscrieri privind dezmembramintele dreptului de proprietate, drepturi reale de garanție și sarcini	Referințe
NU SUNT	

## Anexa Nr. 1 La Partea I

## Teren

Nr cadastral	Suprafața (mp)*	Observații / Referințe
	14.878	

\* Suprafața este determinată în planul de proiecție Stereo 70.



## Date referitoare la teren

Crt	Categorie folosință	Intra vilan	Suprafața (mp)	Tarla	Parcelă	Nr. topo	Observații / Referințe
1	faneata	NU	14.878	113	3463/1/7	-	Diferenta de suprafata se afla la ID 1946

## Lungime Segmente

1) Valorile lungimilor segmentelor sunt obținute din proiecție în plan.

Punct început	X / Y	Punct sfârșit	X / Y	Lungime segment (** (m)
1	477.663,557 482.697,468	2	477.681,404 482.674,302	29.244
3	477.725,102 482.635,561	4	477.733,425 482.639,165	9.07
5	477.736,17 482.640,45	6	477.739,543 482.641,481	3.527
7	477.743,567 482.643,34	8	477.746,922 482.645,541	4.013
9	477.751,011 482.648,719	10	477.758,113 482.655,13	9.568

Punct început	X / Y	Punct sfârșit	X / Y	Lungime segment (** (m)
2	477.681,404 482.674,302	3	477.725,102 482.635,561	58.399
4	477.733,425 482.639,165	5	477.736,17 482.640,45	3.031
6	477.739,543 482.641,481	7	477.743,567 482.643,34	4.433
8	477.746,922 482.645,541	9	477.751,011 482.648,719	5.179
10	477.758,113 482.655,13	11	477.765,639 482.660,731	9.381

Punct început	X / Y	Punct sfârșit	X / Y	Lungime segment (** (m)
11	477.765,639 482.660,731	12	477.777,998 482.669,591	15.207
13	477.781,653 482.673,399	14	477.786,215 482.679,423	7.556
15	477.795,173 482.697,057	16	477.797,373 482.700,816	4.355
17	477.800,0 482.703,227	18	477.804,401 482.704,929	4.719
19	477.810,357 482.706,258	20	477.824,62 482.708,511	14.44
21	477.840,359 482.710,547	22	477.850,94 482.713,722	11.047
23	477.856,842 482.720,802	24	477.860,592 482.726,839	7.107
25	477.781,295 482.795,874	1	477.663,557 482.697,468	153.447

Punct început	X / Y	Punct sfârșit	X / Y	Lungime segment (** (m)
12	477.777,998 482.669,591	13	477.781,653 482.673,399	5.278
14	477.786,215 482.679,423	15	477.795,173 482.697,057	19.779
16	477.797,373 482.700,816	17	477.800,0 482.703,227	3.566
18	477.804,401 482.704,929	19	477.810,357 482.706,258	6.102
20	477.824,62 482.708,511	21	477.840,359 482.710,547	15.87
22	477.850,94 482.713,722	23	477.856,842 482.720,802	9.217
24	477.860,592 482.726,839	25	477.781,295 482.795,874	105.137

\*\* Lungimile segmentelor sunt determinate în planul de proiecție Stereo 70 și sunt rotunjite la 1 milimetru.

\*\*\* Distanța dintre puncte este formată din segmente cumulate ce sunt mai mici decât valoarea 1 milimetru.



**DATE DESPRE IMOBILUL NR. 1957**

Oficiul de Cadastru și Publicitate Imobiliară SIBIU  
Biroul de Cadastru și Publicitate Imobiliară Agnita

**A. Partea I. Descrierea imobilului**

TEREN Extravilan

Adresa: Jud. Sibiu

Nr. Crt	Nr cadastral Nr. topografic	Suprafața* (mp)	Observații / Referințe
A1		890	Sector cadastral:72 Teren neimprejmuit;

**B. Partea II. Proprietari și acte**

Inscrieri privitoare la dreptul de proprietate și alte drepturi reale	Referințe
/	
Act Notarial nr. 3295, din 02/12/2008 emis de NP ADRIAN BOAMFA (contract de vanzare-cumparare);	
B1	A1
Intabulare, drept de PROPRIETATE, dobandit prin Conventie, cota actuala 1/1	
1) SC SOBIS SOLUTIONS SRL, CIF:12018818	

**C. Partea III. SARCINI .**

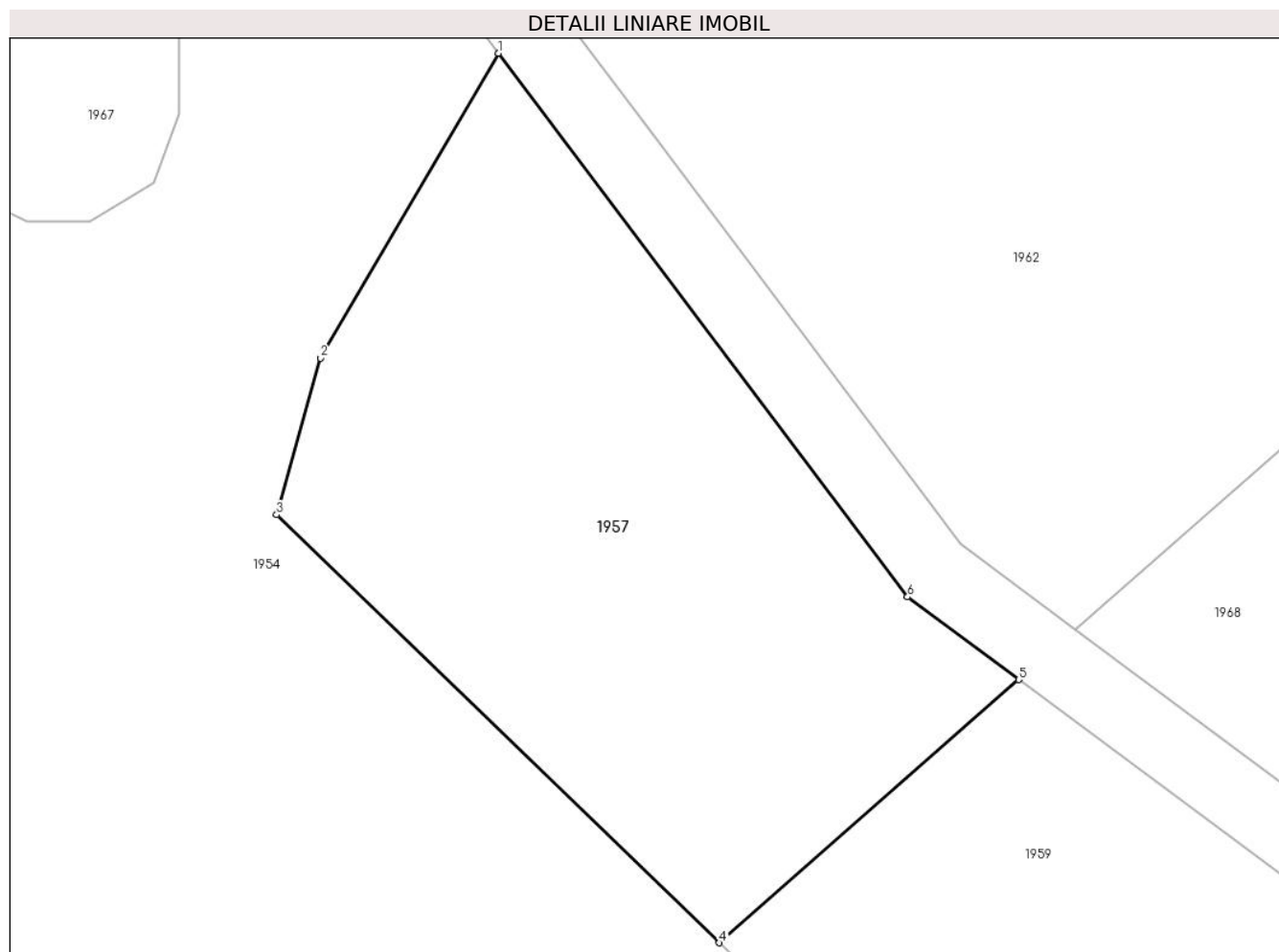
Inscrieri privind dezmembramintele dreptului de proprietate, drepturi reale de garanție și sarcini	Referințe
NU SUNT	

## Anexa Nr. 1 La Partea I

## Teren

Nr cadastral	Suprafața (mp)*	Observații / Referințe
	890	

\* Suprafața este determinată în planul de proiecție Stereo 70.



## Date referitoare la teren

Crt	Categorie folosință	Intravilan	Suprafața (mp)	Tarla	Parcelă	Nr. topo	Observații / Referințe
1	faneata	NU	890	113	3463/1/6	-	Diferenta de suprafata se afla la ID 1962

## Lungime Segmente

1) Valorile lungimilor segmentelor sunt obținute din proiecție în plan.

Punct început	X / Y	Punct sfârșit	X / Y	Lungime segment (** (m)
1	477.759,294 482.591,292	2	477.749,674 482.574,856	19.044
2	477.749,674 482.574,856	3	477.747,319 482.566,398	8.779
3	477.747,319 482.566,398	4	477.771,21 482.543,321	33.217
4	477.771,21 482.543,321	5	477.787,357 482.557,508	21.494
5	477.787,357 482.557,508	6	477.781,361 482.561,97	7.474

Punct început	X / Y	Punct sfârșit	X / Y	Lungime segment (** (m)
6	477.781,361 482.561,97	1	477.759,294 482.591,292	36.698

\*\* Lungimile segmentelor sunt determinate în planul de proiecție Stereo 70 și sunt rotunjite la 1 milimetru.

\*\*\* Distanța dintre puncte este formată din segmente cumulate ce sunt mai mici decât valoarea 1 milimetru.





**DATE DESPRE IMOBILUL NR. 1958**

Oficiul de Cadastru și Publicitate Imobiliară SIBIU  
Biroul de Cadastru și Publicitate Imobiliară Agnita

**A. Partea I. Descrierea imobilului**

TEREN Extravilan

Adresa: Jud. Sibiu

Nr. Crt	Nr cadastral Nr. topografic	Suprafața* (mp)	Observații / Referințe
A1		3.371	Sector cadastral:72 Teren neimprejmuit;

**B. Partea II. Proprietari și acte**

Inscrieri privitoare la dreptul de proprietate și alte drepturi reale		Referințe
/		
Act Normativ nr. Legea 7, din 13/03/1997 emis de PARLAMENTUL ROMANIEI (CONFORM ART. 13 ALIN. 15);		
B1	Inscrierea provizorie, drept de PROPRIETATE, dobandit prin Lege, cota actuala 1/1 1) COMUNA BRUIU, CIF:4480270, Proprietar neidentificat	A1

**C. Partea III. SARCINI .**

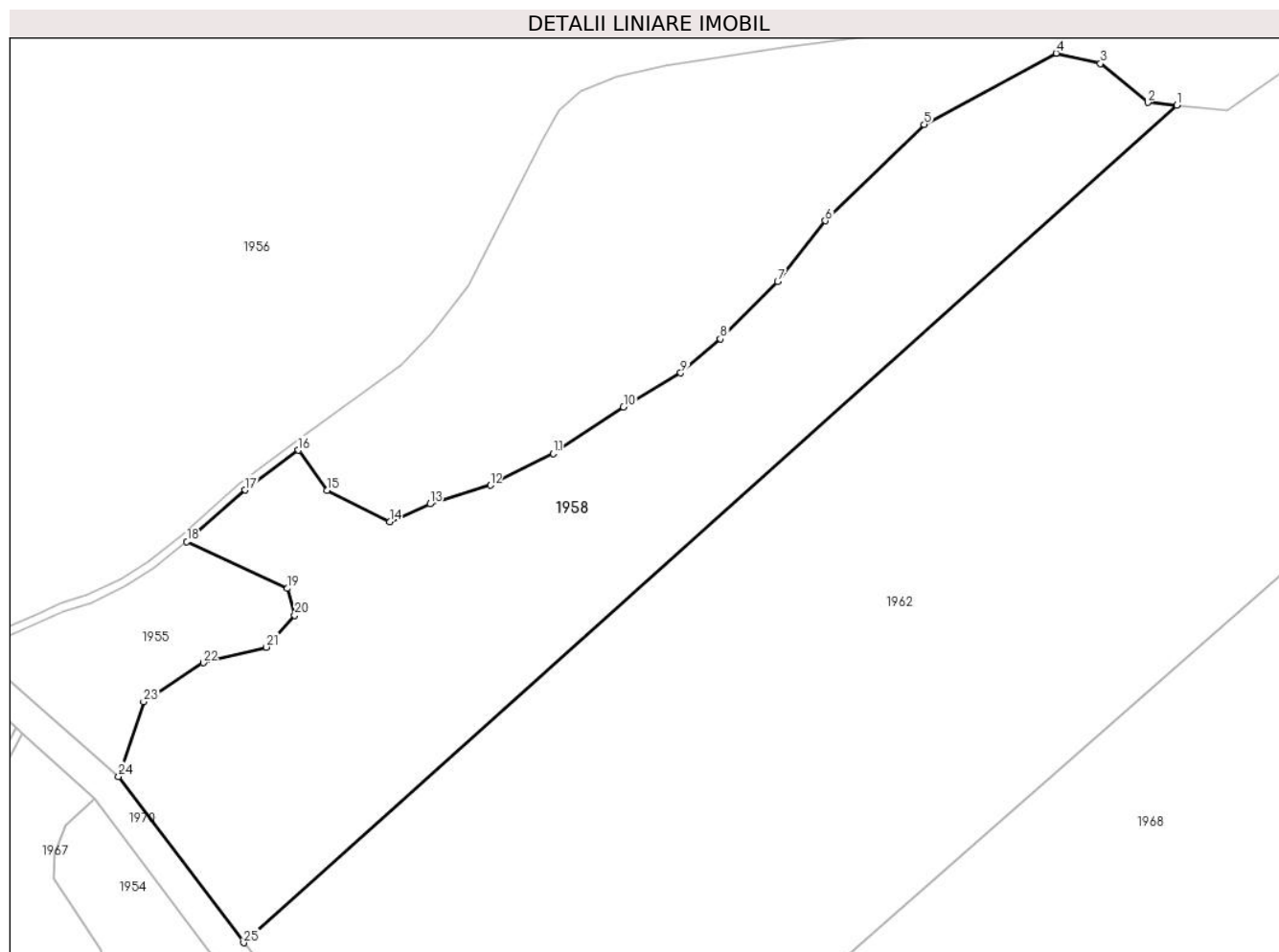
Inscrieri privind dezmembramintele dreptului de proprietate, drepturi reale de garanție și sarcini	Referințe
NU SUNT	

## Anexa Nr. 1 La Partea I

## Teren

Nr cadastral	Suprafața (mp)*	Observații / Referințe
	3.371	

\* Suprafața este determinată în planul de proiecție Stereo 70.



## Date referitoare la teren

Crt	Categorie folosință	Intravilan	Suprafața (mp)	Tarla	Parcelă	Nr. topo	Observații / Referințe
1	faneata	NU	3.371	113	3463/1/6/1	-	

## Lungime Segmente

1) Valorile lungimilor segmentelor sunt obținute din proiecție în plan.

Punct început	X / Y	Punct sfârșit	X / Y	Lungime segment (** (m)
1	477.873,067 482.701,448	2	477.869,501 482.701,79	3.582
3	477.863,7 482.706,563	4	477.858,275 482.707,829	5.571
5	477.842,073 482.699,109	6	477.829,966 482.687,302	16.911
7	477.824,112 482.679,871	8	477.817,074 482.672,833	9.953
9	477.812,236 482.668,64	10	477.805,207 482.664,487	8.164

Punct început	X / Y	Punct sfârșit	X / Y	Lungime segment (** (m)
2	477.869,501 482.701,79	3	477.863,7 482.706,563	7.512
4	477.858,275 482.707,829	5	477.842,073 482.699,109	18.4
6	477.829,966 482.687,302	7	477.824,112 482.679,871	9.46
8	477.817,074 482.672,833	9	477.812,236 482.668,64	6.402
10	477.805,207 482.664,487	11	477.796,611 482.658,756	10.331

Punct început	X / Y	Punct sfârșit	X / Y	Lungime segment (** (m)
11	477.796,611 482.658,756	12	477.788,883 482.654,892	8.64
13	477.781,487 482.652,596	14	477.776,54 482.650,415	5.406
15	477.768,834 482.654,254	16	477.765,35 482.659,182	6.035
17	477.758,792 482.654,302	18	477.751,672 482.647,976	9.524
19	477.764,013 482.642,244	20	477.764,893 482.638,961	3.399
21	477.761,433 482.635,034	22	477.753,672 482.633,138	7.989
23	477.746,359 482.628,348	24	477.743,29 482.619,209	9.641
25	477.758,635 482.598,82	1	477.873,067 482.701,448	153.712

Punct început	X / Y	Punct sfârșit	X / Y	Lungime segment (** (m)
12	477.788,883 482.654,892	13	477.781,487 482.652,596	7.744
14	477.776,54 482.650,415	15	477.768,834 482.654,254	8.609
16	477.765,35 482.659,182	17	477.758,792 482.654,302	8.174
18	477.751,672 482.647,976	19	477.764,013 482.642,244	13.607
20	477.764,893 482.638,961	21	477.761,433 482.635,034	5.234
22	477.753,672 482.633,138	23	477.746,359 482.628,348	8.742
24	477.743,29 482.619,209	25	477.758,635 482.598,82	25.518

\*\* Lungimile segmentelor sunt determinate în planul de proiecție Stereo 70 și sunt rotunjite la 1 milimetru.

\*\*\* Distanța dintre puncte este formată din segmente cumulate ce sunt mai mici decât valoarea 1 milimetru.



**DATE DESPRE IMOBILUL NR. 1959**

Oficiul de Cadastru și Publicitate Imobiliară SIBIU  
Biroul de Cadastru și Publicitate Imobiliară Agnita

**A. Partea I. Descrierea imobilului**

TEREN Extravilan

Adresa: Jud. Sibiu

Nr. Crt	Nr cadastral Nr. topografic	Suprafața* (mp)	Observații / Referințe
A1		1.412	Sector cadastral:72 Teren neimprejmuit;

**B. Partea II. Proprietari și acte**

Inscrieri privitoare la dreptul de proprietate și alte drepturi reale		Referințe
/		
Act Notarial nr. 3283, din 30/11/2008 emis de NP ADRIAN BOAMFA (contract de vanzare-cumparare);		
B1	Intabulare, drept de PROPRIETATE, dobandit prin Conventie, cota actuala 1/1 1) SC SOBIS SOLUTIONS SRL, CIF:12018818	A1

**C. Partea III. SARCINI .**

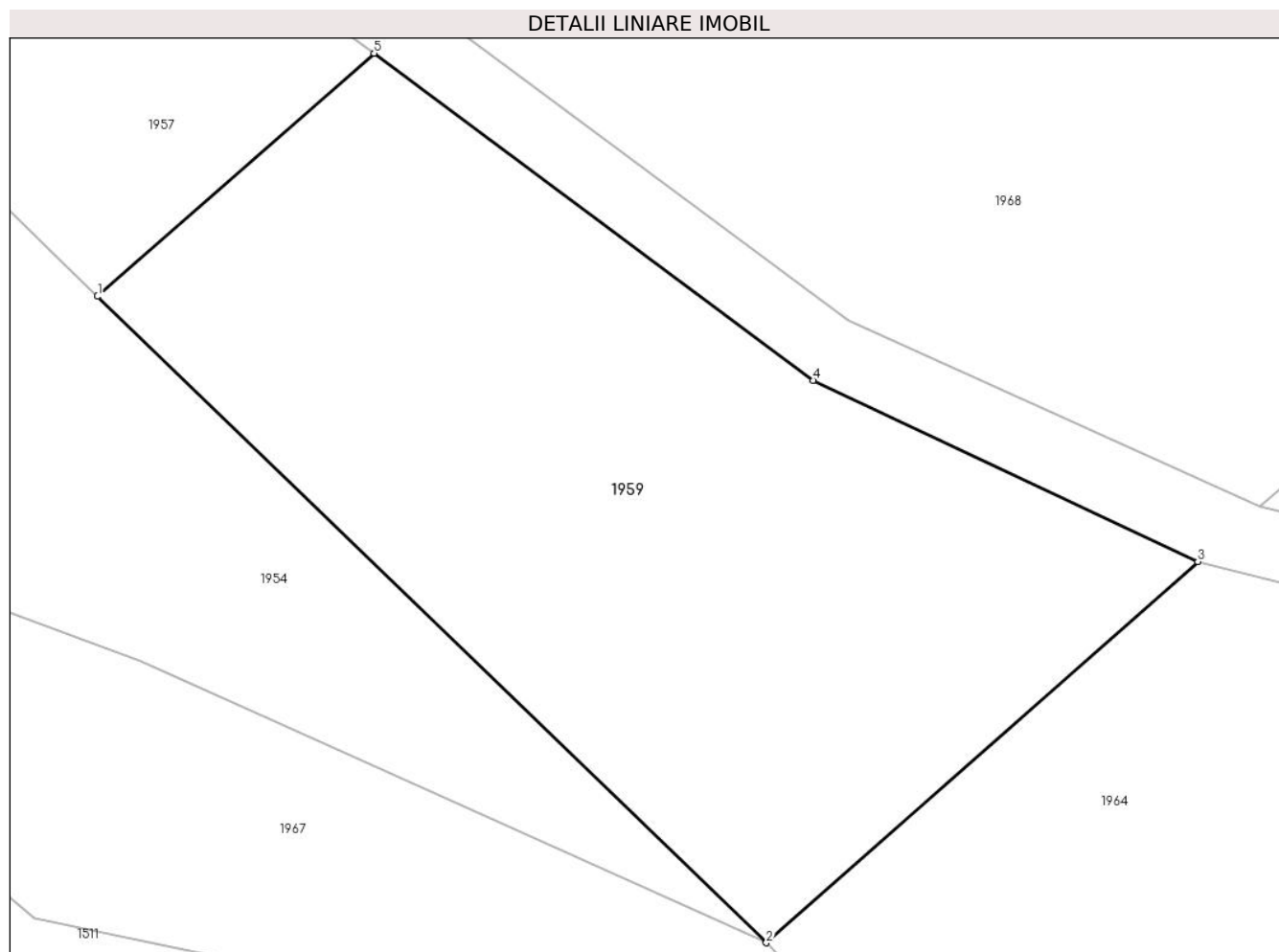
Inscrieri privind dezmembramintele dreptului de proprietate, drepturi reale de garanție și sarcini	Referințe
NU SUNT	

## Anexa Nr. 1 La Partea I

## Teren

Nr cadastral	Suprafața (mp)*	Observații / Referințe
	1.412	

\* Suprafața este determinată în planul de proiecție Stereo 70.



## Date referitoare la teren

Crt	Categorie folosință	Intra vilan	Suprafața (mp)	Tarla	Parcelă	Nr. topo	Observații / Referințe
1	faneata	NU	1.412	113	3463/1/5	-	Diferenta de suprafata se afla la ID 1968

## Lungime Segmente

1) Valorile lungimilor segmentelor sunt obținute din proiecție în plan.

Punct început	X / Y	Punct sfârșit	X / Y	Lungime segment (** (m)
1	477.771,21 482.543,321	2	477.810,262 482.505,598	54.296
2	477.810,262 482.505,598	3	477.835,464 482.527,841	33.614
3	477.835,464 482.527,841	4	477.813,004 482.538,42	24.826
4	477.813,004 482.538,42	5	477.787,357 482.557,508	31.971
5	477.787,357 482.557,508	1	477.771,21 482.543,321	21.494

**\*\* Lungimile segmentelor sunt determinate în planul de proiecție Stereo 70 și sunt rotunjite la 1 milimetru.**

**\*\*\* Distanța dintre puncte este formată din segmente cumulate ce sunt mai mici decât valoarea 1 milimetru.**





**DATE DESPRE IMOBILUL NR. 1960**

Oficiul de Cadastru și Publicitate Imobiliară SIBIU  
Biroul de Cadastru și Publicitate Imobiliară Agnita

**A. Partea I. Descrierea imobilului**

TEREN Extravilan

Adresa: Jud. Sibiu

Nr. Crt	Nr cadastral Nr. topografic	Suprafața* (mp)	Observații / Referințe
A1		5.343	Sector cadastral:72 Teren neimprejmuit;

**B. Partea II. Proprietari și acte**

Inscrieri privitoare la dreptul de proprietate și alte drepturi reale	Referințe
/	
Act Normativ nr. Legea 7, din 13/03/1997 emis de PARLAMENTUL ROMANIEI (CONFORM ART. 13 ALIN. 15);	
B1	Inscrierea provizorie, drept de PROPRIETATE, dobandit prin Lege, cota actuala 1/1
	1) <b>COMUNA BRUIU</b> , CIF:4480270, Proprietar neidentificat

**C. Partea III. SARCINI .**

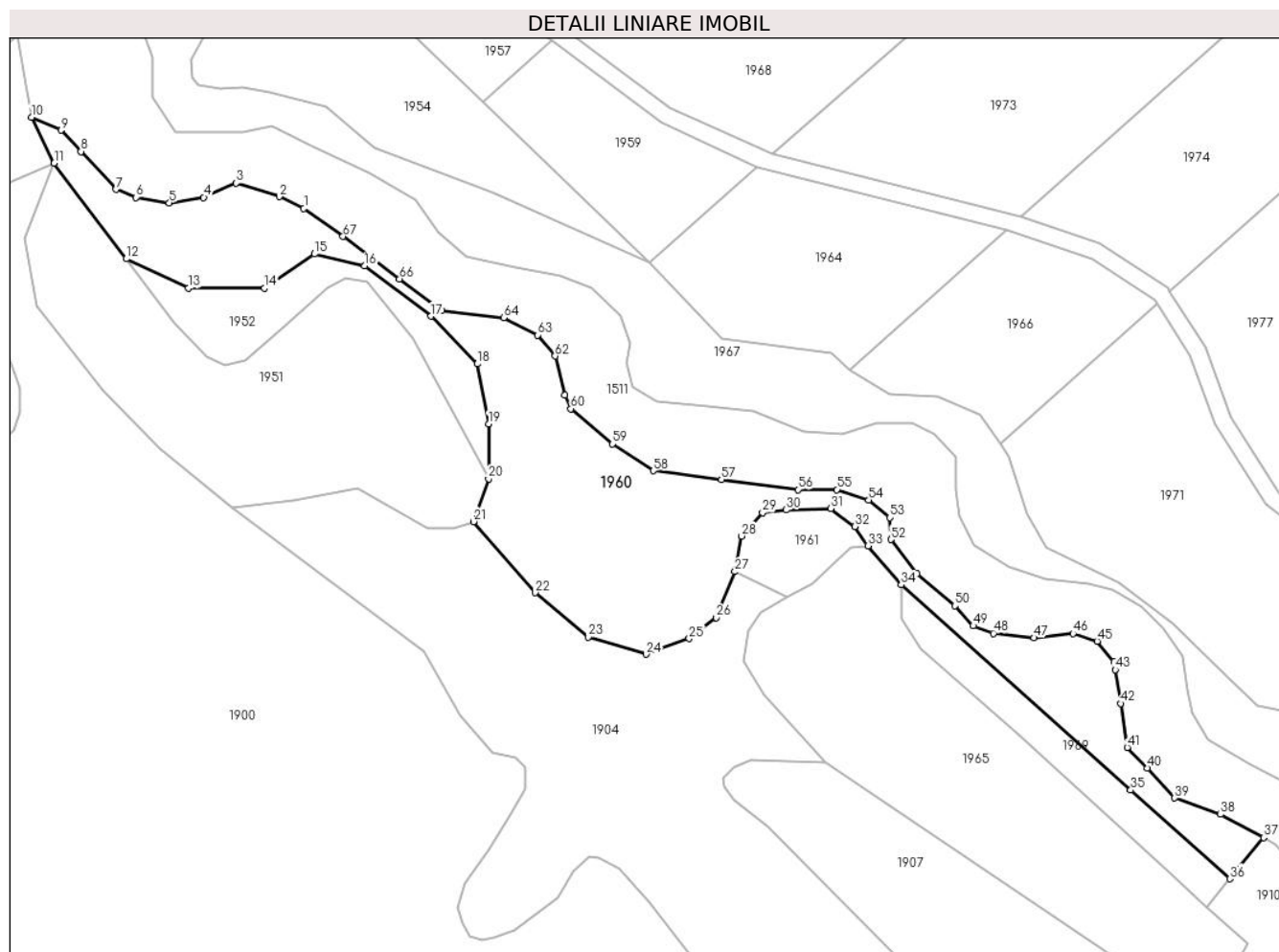
Inscrieri privind dezmembramintele dreptului de proprietate, drepturi reale de garanție și sarcini	Referințe
NU SUNT	

## Anexa Nr. 1 La Partea I

## Teren

Nr cadastral	Suprafața (mp)*	Observații / Referințe
	5.343	

\* Suprafața este determinată în planul de proiecție Stereo 70.



## Date referitoare la teren

Crt	Categorie folosință	Intravilan	Suprafața (mp)	Tarla	Parcelă	Nr. topo	Observații / Referințe
1	padure	NU	5.343	113	3412	-	

## Lungime Segmente

1) Valorile lungimilor segmentelor sunt obținute din proiecție în plan.

Punct început	X / Y	Punct sfârșit	X / Y	Lungime segment
1	477.729,389 482.518,342	2	477.723,639 482.521,062	6.361
4	477.705,93 482.520,895	5	477.697,861 482.519,632	8.167
7	477.685,372 482.522,789	8	477.677,188 482.531,628	12.047
10	477.665,637 482.539,651	11	477.670,91 482.528,875	11.997
13	477.702,368 482.499,624	14	477.720,147 482.499,624	17.779
16	477.743,652 482.504,861	17	477.759,145 482.493,089	19.458
2	477.723,639 482.521,062	3	477.713,578 482.524,262	10.558
5	477.697,861 482.519,632	6	477.690,073 482.520,895	7.89
8	477.677,188 482.531,628	9	477.672,57 482.536,615	6.796
11	477.670,91 482.528,875	12	477.687,799 482.506,536	28.005
14	477.720,147 482.499,624	15	477.731,876 482.507,648	14.212
17	477.759,145 482.493,089	18	477.769,991 482.481,938	15.556
3	477.713,578 482.524,262	4	477.705,93 482.520,895	8.356
6	477.690,073 482.520,895	7	477.685,372 482.522,789	5.068
9	477.672,57 482.536,615	10	477.665,637 482.539,651	7.569
12	477.687,799 482.506,536	13	477.702,368 482.499,624	16.125
15	477.731,876 482.507,648	16	477.743,652 482.504,861	12.101
18	477.769,991 482.481,938	19	477.772,634 482.467,922	14.263

Punct început	X / Y	Punct sfârșit	X / Y	Lungime segment	Punct început	X / Y	Punct sfârșit	X / Y	Lungime segment	Punct început	X / Y	Punct sfârșit	X / Y	Lungime segment
19	477.772,634 482.467,922	20	477.772,634 482.455,067	12.855	20	477.772,634 482.455,067	21	477.769,153 482.445,043	10.61	21	477.769,153 482.445,043	22	477.783,566 482.428,419	22.002
22	477.783,566 482.428,419	23	477.795,963 482.418,041	16.167	23	477.795,963 482.418,041	24	477.809,469 482.414,011	14.094	24	477.809,469 482.414,011	25	477.819,622 482.417,655	10.787
25	477.819,622 482.417,655	26	477.825,883 482.422,586	7.97	26	477.825,883 482.422,586	27	477.830,309 482.433,333	11.623	27	477.830,309 482.433,333	28	477.831,895 482.441,663	8.479
28	477.831,895 482.441,663	29	477.836,771 482.447,167	7.353	29	477.836,771 482.447,167	30	477.842,311 482.447,783	5.575	30	477.842,311 482.447,783	31	477.852,791 482.448,088	10.484
31	477.852,791 482.448,088	32	477.858,386 482.443,918	6.979	32	477.858,386 482.443,918	33	477.861,496 482.439,403	5.483	33	477.861,496 482.439,403	34	477.869,23 482.430,235	11.994
34	477.869,23 482.430,235	35	477.922,975 482.382,222	72.068	35	477.922,975 482.382,222	36	477.946,199 482.361,474	31.142	36	477.946,199 482.361,474	37	477.954,123 482.371,108	12.474
37	477.954,123 482.371,108	38	477.943,998 482.376,558	11.499	38	477.943,998 482.376,558	39	477.933,275 482.380,38	11.384	39	477.933,275 482.380,38	40	477.926,898 482.387,379	9.468
40	477.926,898 482.387,379	41	477.922,188 482.392,216	6.752	41	477.922,188 482.392,216	42	477.920,588 482.402,502	10.41	42	477.920,588 482.402,502	43	477.919,358 482.410,414	8.006
43	477.919,358 482.410,414	44	477.919,082 482.412,195	1.802	44	477.919,082 482.412,195	45	477.915,096 482.417,028	6.265	45	477.915,096 482.417,028	46	477.909,464 482.418,836	5.915
46	477.909,464 482.418,836	47	477.900,356 482.417,863	9.16	47	477.900,356 482.417,863	48	477.890,831 482.418,905	9.582	48	477.890,831 482.418,905	49	477.886,103 482.420,643	5.037
49	477.886,103 482.420,643	50	477.881,833 482.425,329	6.34	50	477.881,833 482.425,329	51	477.872,933 482.432,905	11.687	51	477.872,933 482.432,905	52	477.866,815 482.440,828	10.011
52	477.866,815 482.440,828	53	477.866,639 482.445,984	5.159	53	477.866,639 482.445,984	54	477.861,637 482.450,095	6.474	54	477.861,637 482.450,095	55	477.854,19 482.452,539	7.838
55	477.854,19 482.452,539	56	477.845,076 482.452,539	9.114	56	477.845,076 482.452,539	57	477.827,133 482.454,877	18.095	57	477.827,133 482.454,877	58	477.811,229 482.456,949	16.038
58	477.811,229 482.456,949	59	477.801,68 482.463,21	11.418	59	477.801,68 482.463,21	60	477.791,9 482.471,432	12.777	60	477.791,9 482.471,432	61	477.790,512 482.474,581	3.441
61	477.790,512 482.474,581	62	477.788,211 482.483,783	9.486	62	477.788,211 482.483,783	63	477.784,166 482.488,663	6.338	63	477.784,166 482.488,663	64	477.776,146 482.492,706	8.982
64	477.776,146 482.492,706	65	477.761,711 482.494,379	14.532	65	477.761,711 482.494,379	66	477.751,789 482.501,825	12.405	66	477.751,789 482.501,825	67	477.738,54 482.511,767	16.564
67	477.738,54 482.511,767	1	477.729,389 482.518,342	11.268										

\*\* Lungimile segmentelor sunt determinate în planul de proiecție Stereo 70 și sunt rotunjite la 1 milimetru.

\*\*\* Distanța dintre puncte este formată din segmente cumulate ce sunt mai mici decât valoarea 1 milimetru.



**DATE DESPRE IMOBILUL NR. 1961**

Oficiul de Cadastru și Publicitate Imobiliară SIBIU  
Biroul de Cadastru și Publicitate Imobiliară Agnita

**A. Partea I. Descrierea imobilului**

TEREN Extravilan

Adresa: Jud. Sibiu

Nr. Crt	Nr cadastral Nr. topografic	Suprafața* (mp)	Observații / Referințe
A1		413	Sector cadastral:72 Teren neimprejmuit;

**B. Partea II. Proprietari și acte**

Inscrieri privitoare la dreptul de proprietate și alte drepturi reale	Referințe
/	
Act Normativ nr. Legea 7, din 13/03/1997 emis de PARLAMENTUL ROMANIEI (CONFORM ART. 13 ALIN. 15);	
B1	Inscrierea provizorie, drept de PROPRIETATE, dobandit prin Lege, cota actuala 1/1
	1) <b>COMUNA BRUIU</b> , CIF:4480270, Proprietar neidentificat

**C. Partea III. SARCINI .**

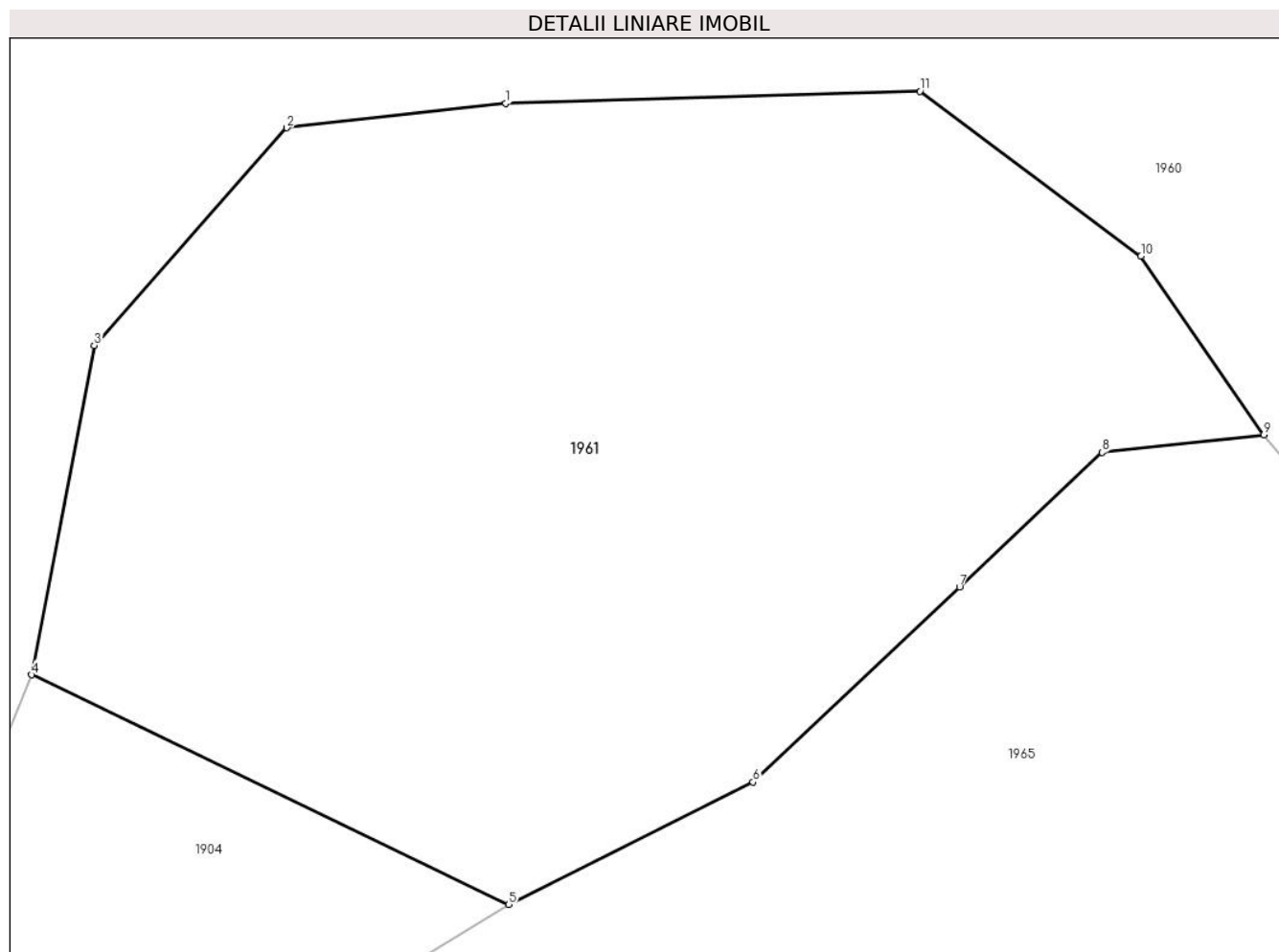
Inscrieri privind dezmembramintele dreptului de proprietate, drepturi reale de garanție și sarcini	Referințe
NU SUNT	

## Anexa Nr. 1 La Partea I

## Teren

Nr cadastral	Suprafața (mp)*	Observații / Referințe
	413	

\* Suprafața este determinată în planul de proiecție Stereo 70.



## Date referitoare la teren

Crt	Categorie folosință	Intravilan	Suprafața (mp)	Tarla	Parcelă	Nr. topo	Observații / Referințe
1	faneata	NU	413	113	3415	-	

## Lungime Segmente

1) Valorile lungimilor segmentelor sunt obținute din proiecție în plan.

Punct început	X / Y	Punct sfârșit	X / Y	Lungime segment (** (m)
1	477.842,311 482.447,783	2	477.836,771 482.447,167	5.575
2	477.836,771 482.447,167	3	477.831,895 482.441,663	7.353
3	477.831,895 482.441,663	4	477.830,309 482.433,333	8.479
4	477.830,309 482.433,333	5	477.842,388 482.427,517	13.406
5	477.842,388 482.427,517	6	477.848,566 482.430,621	6.914

Punct început	X / Y	Punct sfârșit	X / Y	Lungime segment (** (m)
6	477.848,566 482.430,621	7	477.853,797 482.435,555	7.191
7	477.853,797 482.435,555	8	477.857,405 482.438,956	4.958
8	477.857,405 482.438,956	9	477.861,496 482.439,403	4.116
9	477.861,496 482.439,403	10	477.858,386 482.443,918	5.483
10	477.858,386 482.443,918	11	477.852,791 482.448,088	6.979
11	477.852,791 482.448,088	1	477.842,311 482.447,783	10.484

\*\* Lungimile segmentelor sunt determinate în planul de proiecție Stereo 70 și sunt rotunjite la 1 milimetru.

\*\*\* Distanța dintre puncte este formată din segmente cumulate ce sunt mai mici decât valoarea 1 milimetru.





**DATE DESPRE IMOBILUL NR. 1962**

Oficiul de Cadastru și Publicitate Imobiliară SIBIU  
Biroul de Cadastru și Publicitate Imobiliară Agnita

**A. Partea I. Descrierea imobilului**

TEREN Extravilan

Adresa: Jud. Sibiu

Nr. Crt	Nr cadastral Nr. topografic	Suprafața* (mp)	Observații / Referințe
A1		10.000	Sector cadastral:72 Teren neimprejmuit;

**B. Partea II. Proprietari și acte**

Inscrieri privitoare la dreptul de proprietate și alte drepturi reale	Referințe
/	
Act Notarial nr. 3295, din 02/12/2008 emis de NP ADRIAN BOAMFA (contract de vanzare-cumparare);	
B1	A1
Intabulare, drept de PROPRIETATE, dobandit prin Conventie, cota actuala 1/1	
1) SC SOBIS SOLUTIONS SRL, CIF:12018818	

**C. Partea III. SARCINI .**

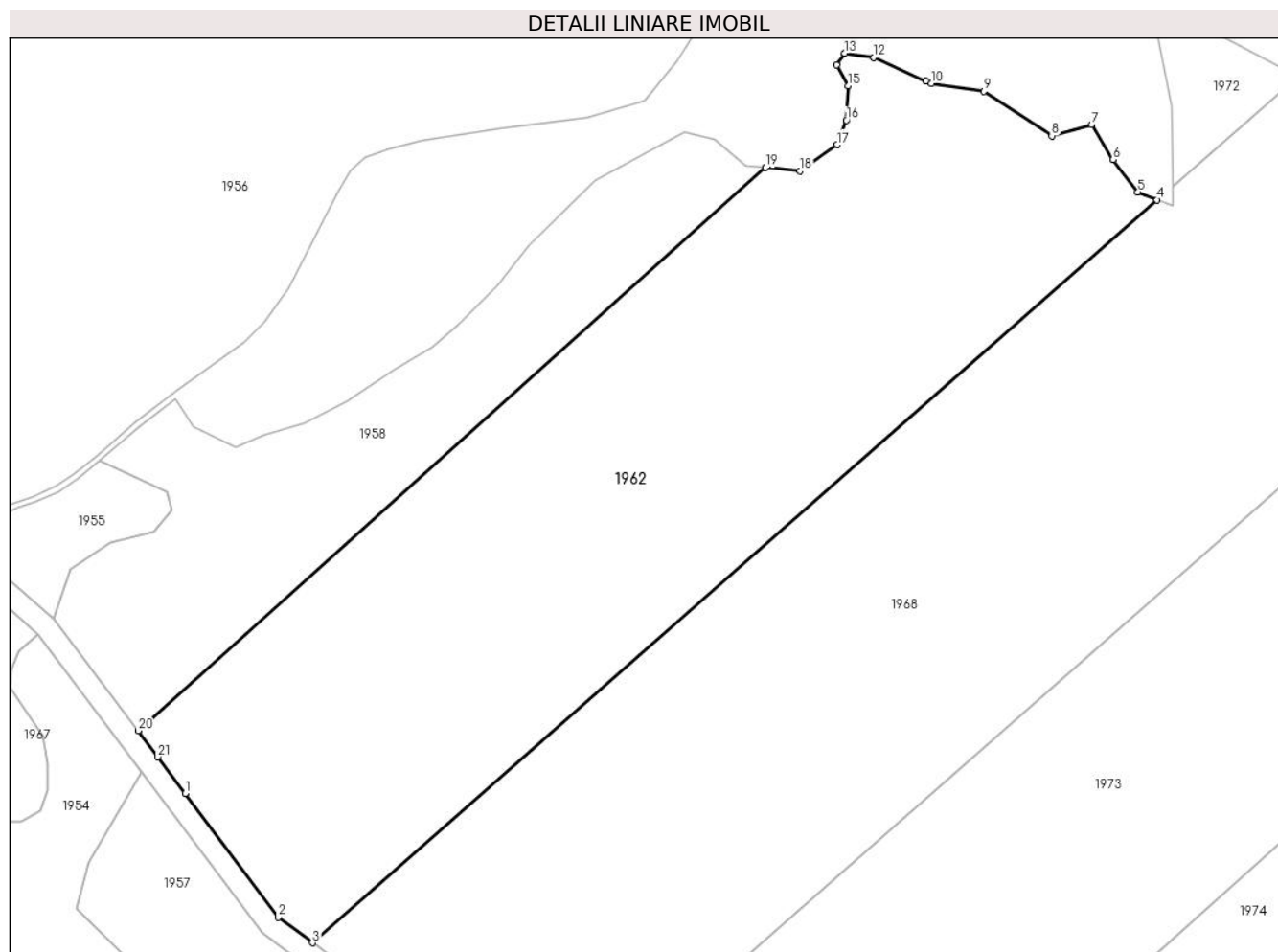
Inscrieri privind dezmembramintele dreptului de proprietate, drepturi reale de garanție și sarcini	Referințe
NU SUNT	

## Anexa Nr. 1 La Partea I

## Teren

Nr cadastral	Suprafața (mp)*	Observații / Referințe
	10.000	

\* Suprafața este determinată în planul de proiecție Stereo 70.



## Date referitoare la teren

Crt	Categorie folosință	Intra vilan	Suprafața (mp)	Tarla	Parcelă	Nr. topo	Observații / Referințe
1	faneata	NU	10.000	113	3463/1/6	-	Diferenta de suprafata se afla la ID 1957

## Lungime Segmente

1) Valorile lungimilor segmentelor sunt obținute din proiecție în plan.

Punct început	X / Y	Punct sfârșit	X / Y	Lungime segment (** (m)
1	477.767,221 482.587,41	2	477.784,211 482.564,835	28.255
3	477.790,429 482.560,207	4	477.944,456 482.695,535	205.032
5	477.940,919 482.696,988	6	477.936,41 482.702,877	7.417
7	477.932,491 482.709,272	8	477.925,233 482.707,233	7.539
9	477.912,841 482.715,326	10	477.903,289 482.716,737	9.656

Punct început	X / Y	Punct sfârșit	X / Y	Lungime segment (** (m)
2	477.784,211 482.564,835	3	477.790,429 482.560,207	7.751
4	477.944,456 482.695,535	5	477.940,919 482.696,988	3.824
6	477.936,41 482.702,877	7	477.932,491 482.709,272	7.5
8	477.925,233 482.707,233	9	477.912,841 482.715,326	14.801
10	477.903,289 482.716,737	11	477.902,303 482.717,184	1.083

Punct început	X / Y	Punct sfârșit	X / Y	Lungime segment (** (m)
11	477.902,303 482.717,184	12	477.892,768 482.721,51	10.47
13	477.887,49 482.722,277	14	477.886,013 482.720,112	2.621
15	477.888,15 482.716,352	16	477.887,804 482.710,077	6.285
17	477.886,084 482.705,606	18	477.879,292 482.700,851	8.291
19	477.873,067 482.701,448	20	477.758,635 482.598,82	153.712
21	477.762,196 482.594,087	1	477.767,221 482.587,41	8.356

Punct început	X / Y	Punct sfârșit	X / Y	Lungime segment (** (m)
12	477.892,768 482.721,51	13	477.887,49 482.722,277	5.333
14	477.886,013 482.720,112	15	477.888,15 482.716,352	4.325
16	477.887,804 482.710,077	17	477.886,084 482.705,606	4.79
18	477.879,292 482.700,851	19	477.873,067 482.701,448	6.254
20	477.758,635 482.598,82	21	477.762,196 482.594,087	5.923

\*\* Lungimile segmentelor sunt determinate în planul de proiecție Stereo 70 și sunt rotunjite la 1 milimetru.

\*\*\* Distanța dintre puncte este formată din segmente cumulate ce sunt mai mici decât valoarea 1 milimetru.



**DATE DESPRE IMOBILUL NR. 1963**

Oficiul de Cadastru și Publicitate Imobiliară SIBIU  
Biroul de Cadastru și Publicitate Imobiliară Agnita

**A. Partea I. Descrierea imobilului**

TEREN Extravilan

Adresa: Jud. Sibiu

Nr. Crt	Nr cadastral Nr. topografic	Suprafața* (mp)	Observații / Referințe
A1	102049	30.000	Sector cadastral:72 Teren neimprejmuit;

**B. Partea II. Proprietari și acte**

Inscrieri privitoare la dreptul de proprietate și alte drepturi reale		Referințe
/		
Act Administrativ nr. 434/25, din 03/01/1995 emis de CJPSDPAT SIBIU (titlu de proprietate);		
B1	Intabulare, drept de PROPRIETATE, dobandit prin Constituire, cota actuala 1/1 1) CRISTEA ANA	A1

**C. Partea III. SARCINI .**

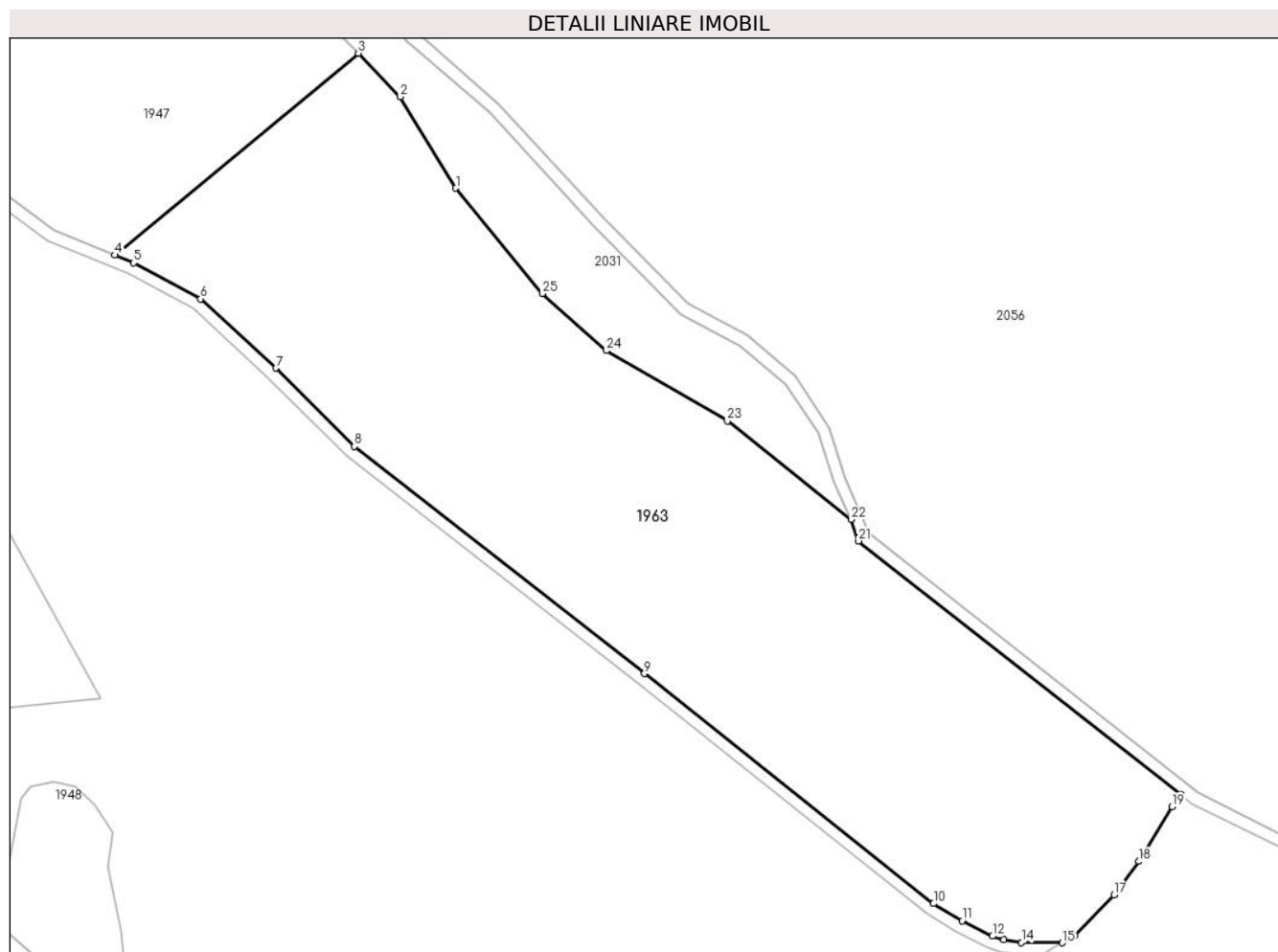
Inscrieri privind dezmembramintele dreptului de proprietate, drepturi reale de garanție și sarcini	Referințe
NU SUNT	

## Anexa Nr. 1 La Partea I

## Teren

Nr cadastral	Suprafața (mp)*	Observații / Referințe
102049	30.000	

\* Suprafața este determinată în planul de proiecție Stereo 70.



## Date referitoare la teren

Crt	Categorie folosință	Intra vilan	Suprafața (mp)	Tarla	Parcelă	Nr. topo	Observații / Referințe
1	arabil	NU	30.000	113	3394/6	-	

## Lungime Segmente

1) Valorile lungimilor segmentelor sunt obținute din proiecție în plan.

Punct început	X / Y	Punct sfârșit	X / Y	Lungime segment (** (m)
1	477.784,324 483.163,668	2	477.766,209 483.193,506	34.906
3	477.752,483 483.207,707	4	477.672,991 483.141,798	103.261
5	477.679,116 483.139,25	6	477.700,955 483.127,521	24.79
7	477.725,582 483.104,894	8	477.751,24 483.079,325	36.223
9	477.845,96 483.005,155	10	477.940,414 482.930,079	120.656

Punct început	X / Y	Punct sfârșit	X / Y	Lungime segment (** (m)
2	477.766,209 483.193,506	3	477.752,483 483.207,707	19.751
4	477.672,991 483.141,798	5	477.679,116 483.139,25	6.633
6	477.700,955 483.127,521	7	477.725,582 483.104,894	33.444
8	477.751,24 483.079,325	9	477.845,96 483.005,155	120.304
10	477.940,414 482.930,079	11	477.949,795 482.924,48	10.925

Punct început	X / Y	Punct sfârșit	X / Y	Lungime segment (** (m)
11	477.949,795 482.924,48	12	477.959,642 482.919,392	11.084
13	477.963,386 482.918,268	14	477.969,167 482.917,368	5.851
15	477.982,513 482.917,271	16	477.986,608 482.919,756	4.79
17	477.999,354 482.932,874	18	478.007,452 482.943,826	13.621
19	478.018,299 482.961,719	20	478.021,067 482.965,741	4.882
21	477.915,946 483.048,482	22	477.913,495 483.055,497	7.431
23	477.873,093 483.087,701	24	477.833,569 483.110,649	45.703
25	477.812,583 483.129,224	1	477.784,324 483.163,668	44.553

Punct început	X / Y	Punct sfârșit	X / Y	Lungime segment (** (m)
12	477.959,642 482.919,392	13	477.963,386 482.918,268	3.909
14	477.969,167 482.917,368	15	477.982,513 482.917,271	13.346
16	477.986,608 482.919,756	17	477.999,354 482.932,874	18.291
18	478.007,452 482.943,826	19	478.018,299 482.961,719	20.924
20	478.021,067 482.965,741	21	477.915,946 483.048,482	133.778
22	477.913,495 483.055,497	23	477.873,093 483.087,701	51.666
24	477.833,569 483.110,649	25	477.812,583 483.129,224	28.026

\*\* Lungimile segmentelor sunt determinate în planul de proiecție Stereo 70 și sunt rotunjite la 1 milimetru.

\*\*\* Distanța dintre puncte este formată din segmente cumulate ce sunt mai mici decât valoarea 1 milimetru.





**DATE DESPRE IMOBILUL NR. 1964**

Oficiul de Cadastru și Publicitate Imobiliară SIBIU  
Biroul de Cadastru și Publicitate Imobiliară Agnita

**A. Partea I. Descrierea imobilului**

TEREN Extravilan

Adresa: Jud. Sibiu

Nr. Crt	Nr cadastral Nr. topografic	Suprafața* (mp)	Observații / Referințe
A1	102223	2.220	Sector cadastral:72 Teren neimprejmuit;

**B. Partea II. Proprietari și acte**

Inscrieri privitoare la dreptul de proprietate și alte drepturi reale	Referințe
<b>13584 / 29/11/2022</b>	
Act Notarial nr. 77, din 30/09/2021 emis de NP Pavel Doina;	
B1	A1
Intabulare, drept de PROPRIETATE, dobandit prin Succesiune, cota actuala 1/1 1) CODREA DOINA, fiica	

**C. Partea III. SARCINI .**

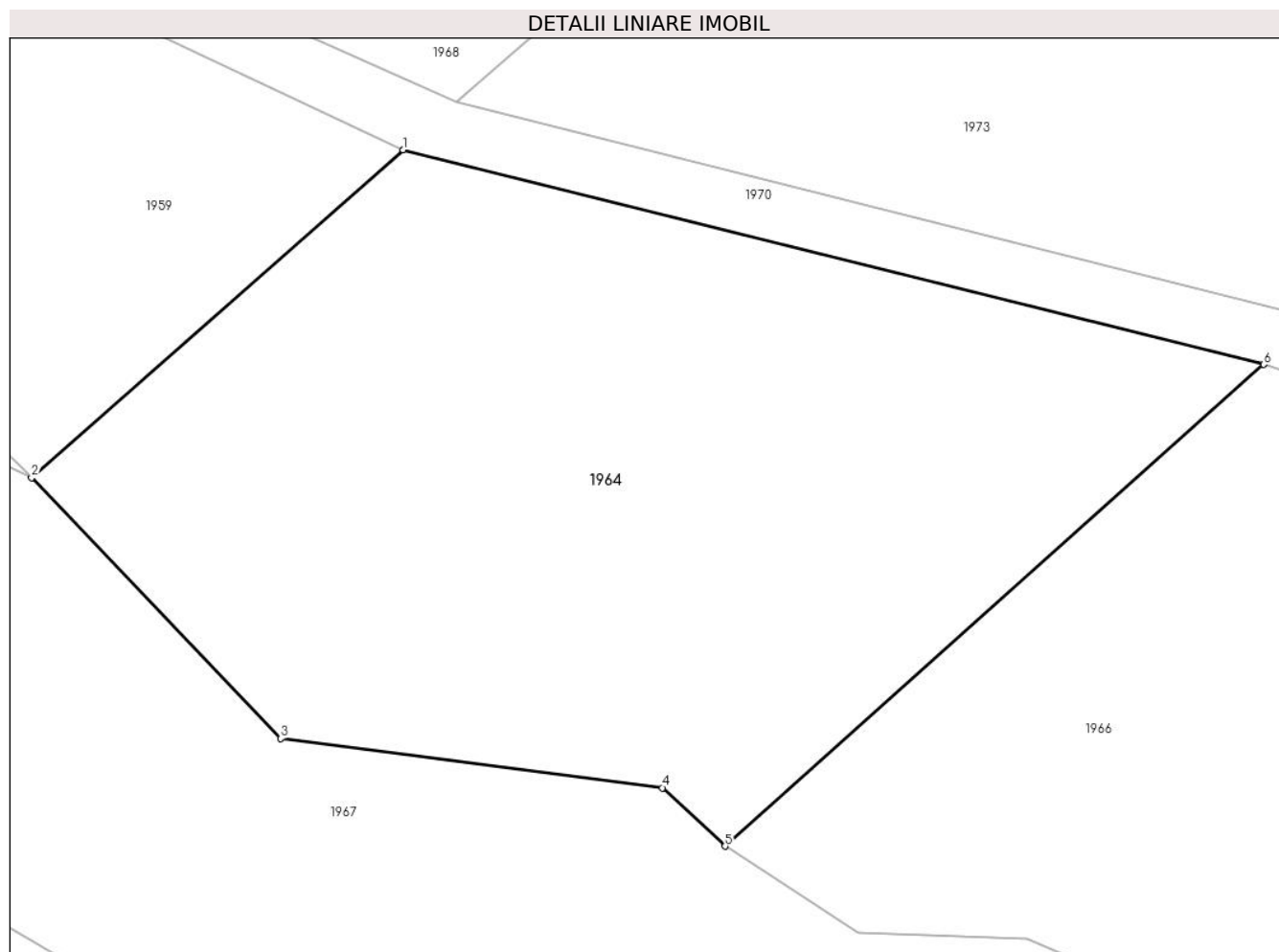
Inscrieri privind dezmembramintele dreptului de proprietate, drepturi reale de garanție și sarcini	Referințe
NU SUNT	

## Anexa Nr. 1 La Partea I

## Teren

Nr cadastral	Suprafața (mp)*	Observații / Referințe
102223	2.220	

\* Suprafața este determinată în planul de proiecție Stereo 70.



## Date referitoare la teren

Crt	Categorie folosință	Intravilan	Suprafața (mp)	Tarla	Parcelă	Nr. topo	Observații / Referințe
1	faneata	NU	2.220	113	3463/1/4/2	-	

## Lungime Segmente

1) Valorile lungimilor segmentelor sunt obținute din proiecție în plan.

Punct început	X / Y	Punct sfârșit	X / Y	Lungime segment (** (m)
1	477.835,464 482.527,841	2	477.810,262 482.505,598	33.614
2	477.810,262 482.505,598	3	477.827,167 482.487,905	24.471
3	477.827,167 482.487,905	4	477.853,076 482.484,566	26.124
4	477.853,076 482.484,566	5	477.857,323 482.480,599	5.811
5	477.857,323 482.480,599	6	477.893,872 482.513,278	49.028

Punct început	X / Y	Punct sfârșit	X / Y	Lungime segment (** (m)
6	477.893,872 482.513,278	1	477.835,464 482.527,841	60.197

\*\* Lungimile segmentelor sunt determinate în planul de proiecție Stereo 70 și sunt rotunjite la 1 milimetru.

\*\*\* Distanța dintre puncte este formată din segmente cumulate ce sunt mai mici decât valoarea 1 milimetru.



**DATE DESPRE IMOBILUL NR. 1965**

Oficiul de Cadastru și Publicitate Imobiliară SIBIU  
Biroul de Cadastru și Publicitate Imobiliară Agnita

**A. Partea I. Descrierea imobilului**

TEREN Extravilan

Adresa: Jud. Sibiu

Nr. Crt	Nr cadastral Nr. topografic	Suprafața* (mp)	Observații / Referințe
A1		4.081	Sector cadastral:72 Teren neimprejmuit;

**B. Partea II. Proprietari și acte**

Inscrieri privitoare la dreptul de proprietate și alte drepturi reale	Referințe
/	
Act Normativ nr. Legea 7, din 13/03/1997 emis de PARLAMENTUL ROMANIEI (CONFORM ART. 13 ALIN. 15);	
B1	Inscrierea provizorie, drept de PROPRIETATE, dobandit prin Lege, cota actuala 1/1
	1) <b>COMUNA BRUIU</b> , CIF:4480270, Proprietar neidentificat

**C. Partea III. SARCINI .**

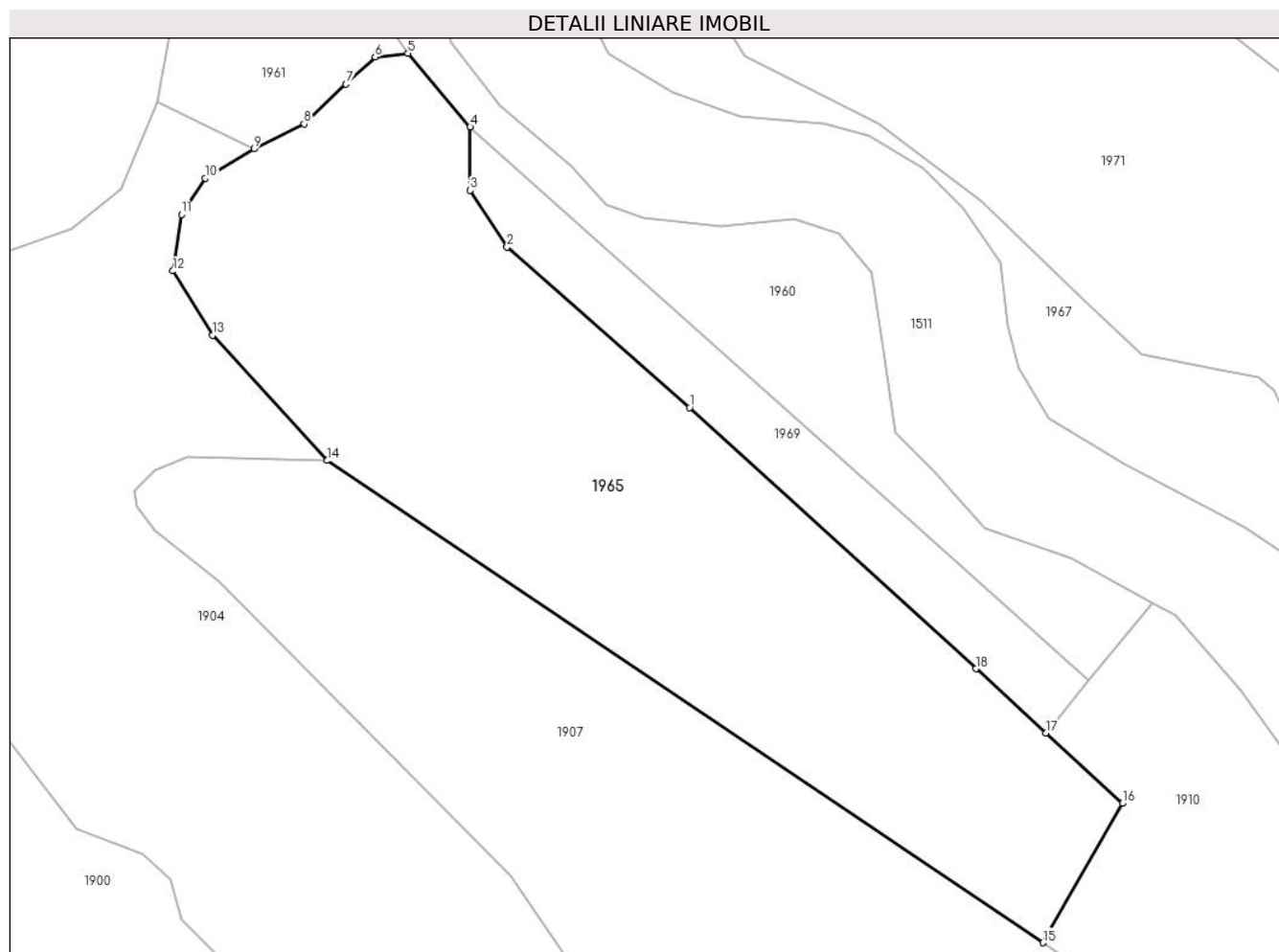
Inscrieri privind dezmembramintele dreptului de proprietate, drepturi reale de garanție și sarcini	Referințe
NU SUNT	

## Anexa Nr. 1 La Partea I

## Teren

Nr cadastral	Suprafața (mp)*	Observații / Referințe
	4.081	

\* Suprafața este determinată în planul de proiecție Stereo 70.



## Date referitoare la teren

Crt	Categorie folosință	Intra vilan	Suprafața (mp)	Tarla	Parcelă	Nr. topo	Observații / Referințe
1	arabil	NU	4.081	113	3414	-	

## Lungime Segmente

1) Valorile lungimilor segmentelor sunt obținute din proiecție în plan.

Punct început	X / Y	Punct sfârșit	X / Y	Lungime segment (** (m)
1	477.896,522 482.395,386	2	477.873,812 482.415,3	30.204
2	477.873,812 482.415,3	3	477.869,23 482.422,369	8.424
3	477.869,23 482.422,369	4	477.869,23 482.430,235	7.866
4	477.869,23 482.430,235	5	477.861,496 482.439,403	11.994
5	477.861,496 482.439,403	6	477.857,405 482.438,956	4.116

Punct început	X / Y	Punct sfârșit	X / Y	Lungime segment (** (m)
6	477.857,405 482.438,956	7	477.853,797 482.435,555	4.958
7	477.853,797 482.435,555	8	477.848,566 482.430,621	7.191
8	477.848,566 482.430,621	9	477.842,388 482.427,517	6.914
9	477.842,388 482.427,517	10	477.836,317 482.423,851	7.092
10	477.836,317 482.423,851	11	477.833,345 482.419,362	5.384
11	477.833,345 482.419,362	12	477.832,27 482.412,345	7.099
12	477.832,27 482.412,345	13	477.837,203 482.404,379	9.369
13	477.837,203 482.404,379	14	477.851,46 482.388,791	21.125
14	477.851,46 482.388,791	15	477.940,432 482.328,866	107.271
15	477.940,432 482.328,866	16	477.950,334 482.346,18	19.946
16	477.950,334 482.346,18	17	477.940,813 482.354,927	12.928
17	477.940,813 482.354,927	18	477.932,108 482.362,925	11.821
18	477.932,108 482.362,925	1	477.896,522 482.395,386	48.168

\*\* Lungimile segmentelor sunt determinate în planul de proiecție Stereo 70 și sunt rotunjite la 1 milimetru.

\*\*\* Distanța dintre puncte este formată din segmente cumulate ce sunt mai mici decât valoarea 1 milimetru.





**DATE DESPRE IMOBILUL NR. 1966**

Oficiul de Cadastru și Publicitate Imobiliară SIBIU  
Biroul de Cadastru și Publicitate Imobiliară Agnita

**A. Partea I. Descrierea imobilului**

TEREN Extravilan

Adresa: Jud. Sibiu

Nr. Crt	Nr cadastral Nr. topografic	Suprafața* (mp)	Observații / Referințe
A1		1.778	Sector cadastral:72 Teren neimprejmuit;

**B. Partea II. Proprietari și acte**

Inscrieri privitoare la dreptul de proprietate și alte drepturi reale	Referințe
/	
Act Notarial nr. 3285, din 30/11/2008 emis de NP ADRIAN BOAMFA (contract de vanzare-cumparare);	
B1	A1
Intabulare, drept de PROPRIETATE, dobandit prin Conventie, cota actuala 1/1	
1) SC SOBIS SOLUTIONS SRL, CIF:12018818	

**C. Partea III. SARCINI .**

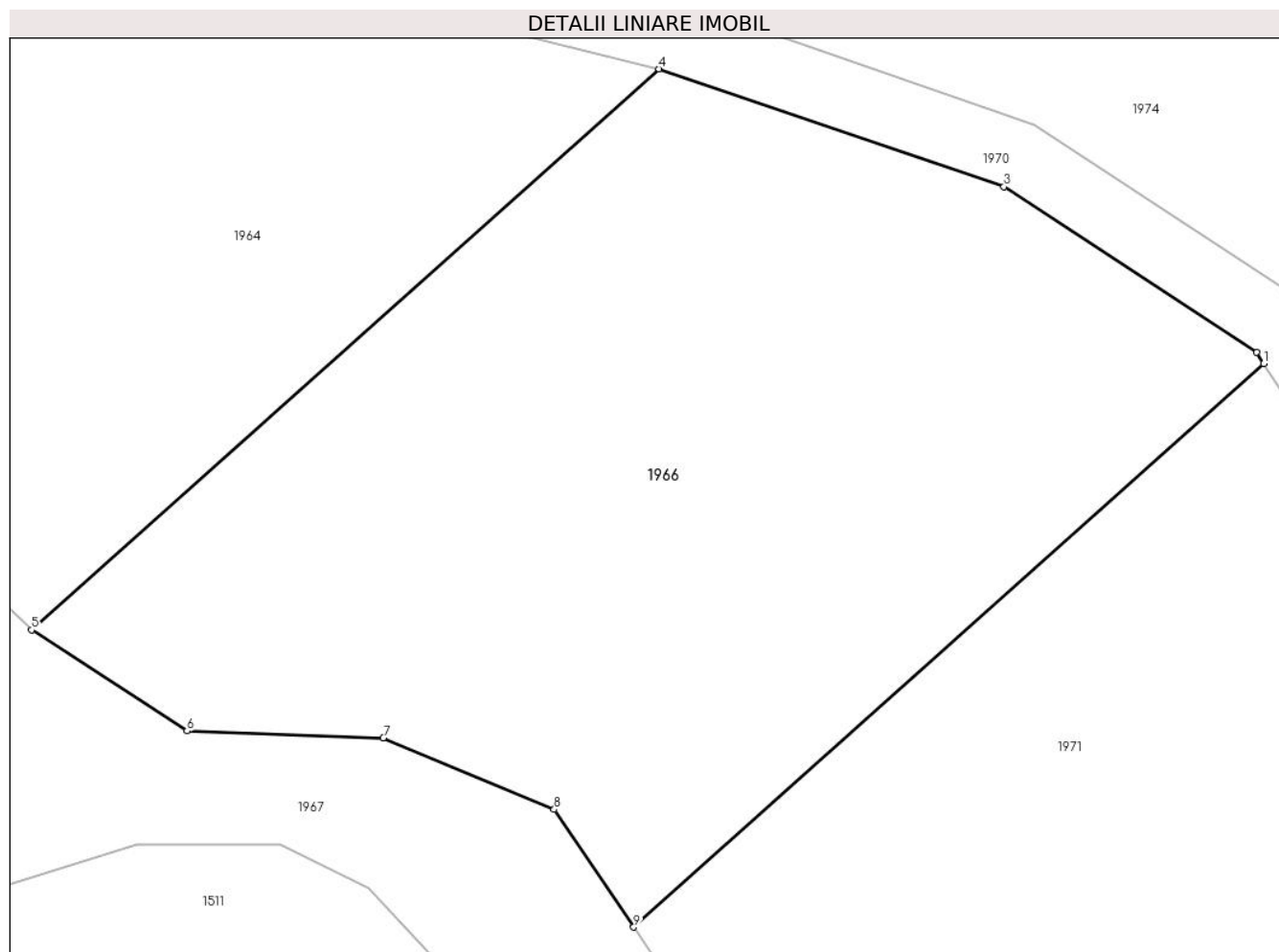
Inscrieri privind dezmembramintele dreptului de proprietate, drepturi reale de garanție și sarcini	Referințe
NU SUNT	

## Anexa Nr. 1 La Partea I

## Teren

Nr cadastral	Suprafața (mp)*	Observații / Referințe
	1.778	

\* Suprafața este determinată în planul de proiecție Stereo 70.



## Date referitoare la teren

Crt	Categorie folosință	Intra vilan	Suprafața (mp)	Tarla	Parcelă	Nr. topo	Observații / Referințe
1	faneata	NU	1.778	113	3463/1/3	-	Diferenta de suprafata se afla la ID 1974

## Lungime Segmente

1) Valorile lungimilor segmentelor sunt obținute din proiecție în plan.

Punct început	X / Y	Punct sfârșit	X / Y	Lungime segment (** (m)
1	477.929,128 482.496,117	2	477.928,715 482.496,759	0.763
2	477.928,715 482.496,759	3	477.913,982 482.506,414	17.615
3	477.913,982 482.506,414	4	477.893,872 482.513,278	21.248
4	477.893,872 482.513,278	5	477.857,323 482.480,599	49.028
5	477.857,323 482.480,599	6	477.866,385 482.474,719	10.803

Punct început	X / Y	Punct sfârșit	X / Y	Lungime segment (** (m)
6	477.866,385 482.474,719	7	477.877,825 482.474,321	11.447
7	477.877,825 482.474,321	8	477.887,773 482.470,144	10.789
8	477.887,773 482.470,144	9	477.892,409 482.463,288	8.277
9	477.892,409 482.463,288	1	477.929,128 482.496,117	49.255

\*\* Lungimile segmentelor sunt determinate în planul de proiecție Stereo 70 și sunt rotunjite la 1 milimetru.

\*\*\* Distanța dintre puncte este formată din segmente cumulate ce sunt mai mici decât valoarea 1 milimetru.



**DATE DESPRE IMOBILUL NR. 1967**

Oficiul de Cadastru și Publicitate Imobiliară SIBIU  
Biroul de Cadastru și Publicitate Imobiliară Agnita

**A. Partea I. Descrierea imobilului**

TEREN Extravilan

Adresa: Jud. Sibiu

Nr. Crt	Nr cadastral Nr. topografic	Suprafața* (mp)	Observații / Referințe
A1		7.195	Sector cadastral:72 Teren neimprejmuit;

**B. Partea II. Proprietari și acte**

Inscrieri privitoare la dreptul de proprietate și alte drepturi reale		Referințe
/		
Act Normativ nr. Legea 7, din 13/03/1997 emis de PARLAMENTUL ROMANIEI (CONFORM ART. 13 ALIN. 15);		
B1	Inscrierea provizorie, drept de PROPRIETATE, dobandit prin Lege, cota actuala 1/1 1) COMUNA BRUIU, CIF:4480270, Proprietar neidentificat	A1

**C. Partea III. SARCINI .**

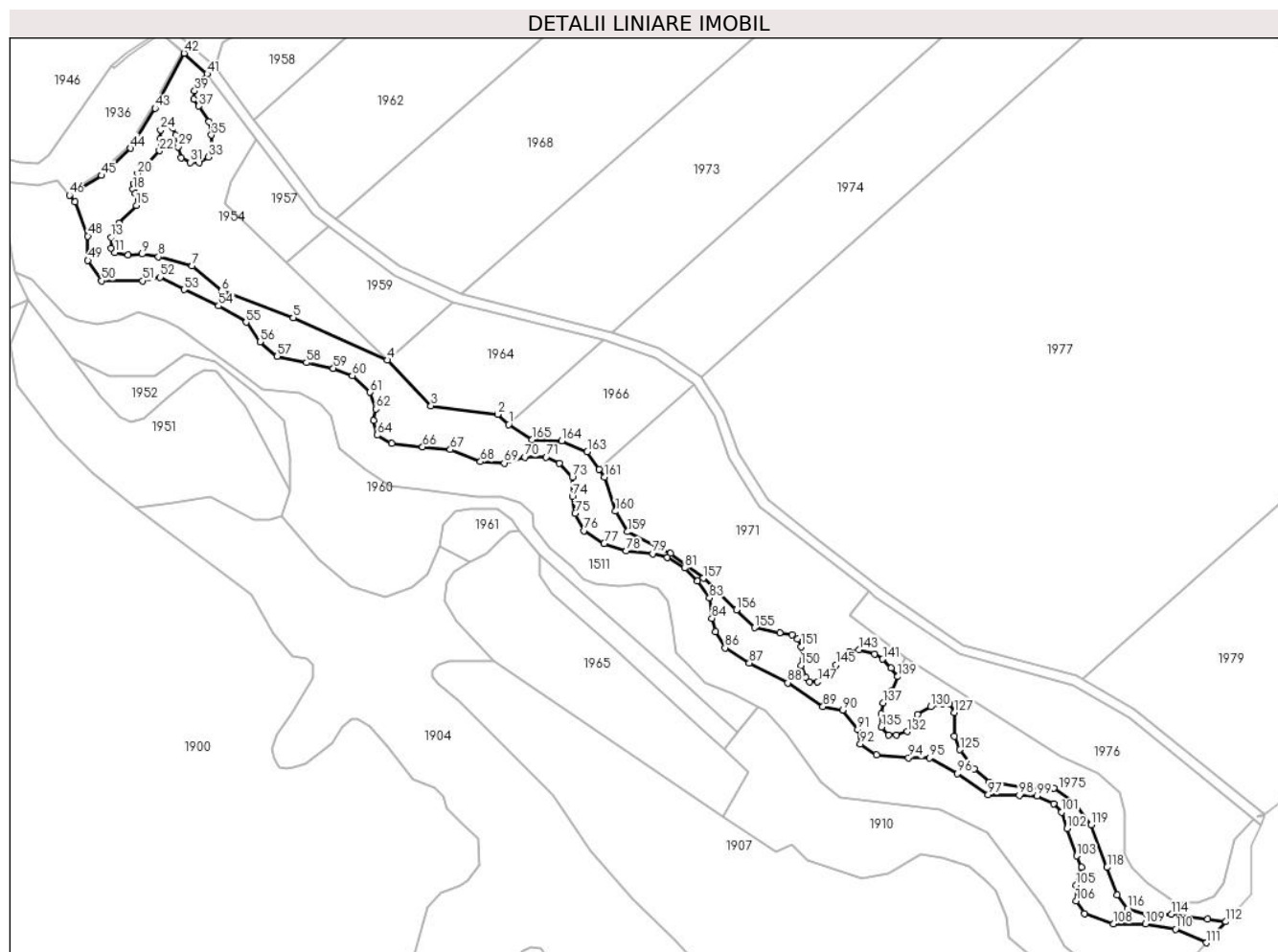
Inscrieri privind dezmembramintele dreptului de proprietate, drepturi reale de garanție și sarcini	Referințe
NU SUNT	

## Anexa Nr. 1 La Partea I

## Teren

Nr cadastral	Suprafața (mp)*	Observații / Referințe
	7.195	

\* Suprafața este determinată în planul de proiecție Stereo 70.



## Date referitoare la teren

Crt	Categorie folosință	Intravilan	Suprafața (mp)	Tarla	Parcelă	Nr. topo	Observații / Referințe
1	padure	NU	7.195	113	3411	-	

## Lungime Segmente

1) Valorile lungimilor segmentelor sunt obținute din proiecție în plan.

Punct început	X / Y	Punct sfârșit	X / Y	Lungime segment	Punct început	X / Y	Punct sfârșit	X / Y	Lungime segment	Punct început	X / Y	Punct sfârșit	X / Y	Lungime segment
1	477.857,323 482.480,599	2	477.853,076 482.484,566	5.811	2	477.853,076 482.484,566	3	477.827,167 482.487,905	26.124	3	477.827,167 482.487,905	4	477.810,262 482.505,598	24.471
4	477.810,262 482.505,598	5	477.773,726 482.522,009	40.052	5	477.773,726 482.522,009	6	477.745,836 482.532,409	29.765	6	477.745,836 482.532,409	7	477.734,558 482.542,023	14.819
7	477.734,558 482.542,023	8	477.721,444 482.545,606	13.595	8	477.721,444 482.545,606	9	477.715,069 482.546,669	6.463	9	477.715,069 482.546,669	10	477.709,639 482.546,23	5.448
10	477.709,639 482.546,23	11	477.704,592 482.547,217	5.142	11	477.704,592 482.547,217	12	477.703,275 482.548,972	2.194	12	477.703,275 482.548,972	13	477.703,056 482.553,085	4.119
13	477.703,056 482.553,085	14	477.706,183 482.558,623	6.36	14	477.706,183 482.558,623	15	477.712,896 482.565,51	9.617	15	477.712,896 482.565,51	16	477.713,974 482.567,835	2.563
16	477.713,974 482.567,835	17	477.712,566 482.570,152	2.711	17	477.712,566 482.570,152	18	477.711,591 482.571,733	1.857	18	477.711,591 482.571,733	19	477.711,851 482.573,812	2.095

Punct început	X / Y	Punct sfârșit	X / Y	Lungime segment	Punct început	X / Y	Punct sfârșit	X / Y	Lungime segment	Punct început	X / Y	Punct sfârșit	X / Y	Lungime segment
19	477.711,851 482.573,812	20	477.713,344 482.577,843	4.299	20	477.713,344 482.577,843	21	477.716,841 482.581,374	4.97	21	477.716,841 482.581,374	22	477.721,848 482.586,704	7.313
22	477.721,848 482.586,704	23	477.722,113 482.591,202	4.506	23	477.722,113 482.591,202	24	477.722,319 482.594,716	3.52	24	477.722,319 482.594,716	25	477.724,056 482.596,808	2.719
25	477.724,056 482.596,808	26	477.725,5 482.597,085	1.47	26	477.725,5 482.597,085	27	477.727,11 482.595,698	2.126	27	477.727,11 482.595,698	28	477.728,109 482.592,7	3.16
28	477.728,109 482.592,7	29	477.729,22 482.588,26	4.577	29	477.729,22 482.588,26	30	477.730,308 482.583,911	4.483	30	477.730,308 482.583,911	31	477.733,828 482.582,21	3.91
31	477.733,828 482.582,21	32	477.737,215 482.582,21	3.387	32	477.737,215 482.582,21	33	477.740,714 482.584,319	4.085	33	477.740,714 482.584,319	34	477.742,046 482.587,982	3.898
34	477.742,046 482.587,982	35	477.742,046 482.592,811	4.829	35	477.742,046 482.592,811	36	477.741,158 482.597,918	5.183	36	477.741,158 482.597,918	37	477.737,104 482.604,023	7.329
37	477.737,104 482.604,023	38	477.735,282 482.606,769	3.295	38	477.735,282 482.606,769	39	477.735,481 482.609,894	3.132	39	477.735,481 482.609,894	40	477.736,826 482.613,255	3.62
40	477.736,826 482.613,255	41	477.740,345 482.616,47	4.767	41	477.740,345 482.616,47	42	477.731,45 482.624,493	11.979	42	477.731,45 482.624,493	43	477.720,173 482.603,163	24.127
43	477.720,173 482.603,163	44	477.710,721 482.587,659	18.159	44	477.710,721 482.587,659	45	477.699,432 482.577,108	15.451	45	477.699,432 482.577,108	46	477.686,919 482.569,442	14.675
46	477.686,919 482.569,442	47	477.689,071 482.566,954	3.29	47	477.689,071 482.566,954	48	477.694,092 482.553,644	14.226	48	477.694,092 482.553,644	49	477.694,092 482.544,261	9.383
49	477.694,092 482.544,261	50	477.699,44 482.536,296	9.593	50	477.699,44 482.536,296	51	477.715,265 482.536,296	15.825	51	477.715,265 482.536,296	52	477.722,032 482.537,714	6.914
52	477.722,032 482.537,714	53	477.731,418 482.532,914	10.543	53	477.731,418 482.532,914	54	477.744,778 482.526,606	14.774	54	477.744,778 482.526,606	55	477.755,461 482.520,239	12.436
55	477.755,461 482.520,239	56	477.760,871 482.512,64	9.328	56	477.760,871 482.512,64	57	477.767,514 482.507,027	8.697	57	477.767,514 482.507,027	58	477.778,911 482.504,61	11.65
58	477.778,911 482.504,61	59	477.789,289 482.502,41	10.609	59	477.789,289 482.502,41	60	477.796,647 482.499,613	7.872	60	477.796,647 482.499,613	61	477.803,517 482.493,149	9.432
61	477.803,517 482.493,149	62	477.805,777 482.486,645	6.885	62	477.805,777 482.486,645	63	477.804,818 482.482,127	4.619	63	477.804,818 482.482,127	64	477.806,256 482.476,514	5.795
64	477.806,256 482.476,514	65	477.812,008 482.473,228	6.625	65	477.812,008 482.473,228	66	477.823,924 482.471,996	11.979	66	477.823,924 482.471,996	67	477.834,646 482.470,887	10.779
67	477.834,646 482.470,887	68	477.846,352 482.466,218	12.603	68	477.846,352 482.466,218	69	477.855,597 482.465,671	9.261	69	477.855,597 482.465,671	70	477.863,472 482.468,067	8.232
70	477.863,472 482.468,067	71	477.871,827 482.468,067	8.355	71	477.871,827 482.468,067	72	477.876,963 482.465,602	5.697	72	477.876,963 482.465,602	73	477.881,962 482.460,194	7.365
73	477.881,962 482.460,194	74	477.881,962 482.452,664	7.53	74	477.881,962 482.452,664	75	477.883,022 482.446,203	6.547	75	477.883,022 482.446,203	76	477.886,378 482.439,425	7.563
76	477.886,378 482.439,425	77	477.894,322 482.434,565	9.313	77	477.894,322 482.434,565	78	477.902,813 482.431,621	8.987	78	477.902,813 482.431,621	79	477.913,222 482.430,594	10.46
79	477.913,222 482.430,594	80	477.918,868 482.429,204	5.814	80	477.918,868 482.429,204	81	477.925,579 482.425,028	7.904	81	477.925,579 482.425,028	82	477.930,509 482.420,099	6.972
82	477.930,509 482.420,099	83	477.935,166 482.413,459	8.11	83	477.935,166 482.413,459	84	477.936,125 482.405,518	7.999	84	477.936,125 482.405,518	85	477.937,464 482.400,332	5.355
85	477.937,464 482.400,332	86	477.941,186 482.394,095	7.264	86	477.941,186 482.394,095	87	477.950,6 482.388,295	11.058	87	477.950,6 482.388,295	88	477.965,488 482.380,525	16.794
88	477.965,488 482.380,525	89	477.979,173 482.371,332	16.485	89	477.979,173 482.371,332	90	477.986,832 482.370,002	7.773	90	477.986,832 482.370,002	91	477.992,67 482.362,518	9.492
91	477.992,67 482.362,518	92	477.993,632 482.356,819	5.78	92	477.993,632 482.356,819	93	477.999,882 482.352,699	7.486	93	477.999,882 482.352,699	94	478.012,315 482.351,463	12.494
94	478.012,315 482.351,463	95	478.020,589 482.351,463	8.274	95	478.020,589 482.351,463	96	478.031,304 482.345,403	12.31	96	478.031,304 482.345,403	97	478.043,213 482.337,215	14.452
97	478.043,213 482.337,215	98	478.055,234 482.336,94	12.024	98	478.055,234 482.336,94	99	478.062,18 482.336,781	6.948	99	478.062,18 482.336,781	100	478.068,559 482.333,713	7.079
100	478.068,559 482.333,713	101	478.071,65 482.330,417	4.519	101	478.071,65 482.330,417	102	478.073,848 482.324,1	6.689	102	478.073,848 482.324,1	103	478.077,547 482.313,471	11.254
103	478.077,547 482.313,471	104	478.079,421 482.309,19	4.673	104	478.079,421 482.309,19	105	478.077,334 482.302,055	7.433	105	478.077,334 482.302,055	106	478.077,334 482.296,018	6.037
106	478.077,334 482.296,018	107	478.080,629 482.291,188	5.846	107	478.080,629 482.291,188	108	478.091,719 482.287,127	11.811	108	478.091,719 482.287,127	109	478.104,237 482.287,127	12.518
109	478.104,237 482.287,127	110	478.115,876 482.285,041	11.825	110	478.115,876 482.285,041	111	478.127,852 482.279,826	13.062	111	478.127,852 482.279,826	112	478.135,412 482.288,012	11.143
112	478.135,412 482.288,012	113	478.128,294 482.288,994	7.186	113	478.128,294 482.288,994	114	478.114,334 482.290,921	14.091	114	478.114,334 482.290,921	115	478.104,726 482.290,921	9.608
115	478.104,726 482.290,921	116	478.097,22 482.293,022	7.795	116	478.097,22 482.293,022	117	478.093,296 482.298,34	6.61	117	478.093,296 482.298,34	118	478.089,313 482.309,03	11.407

Punct început	X / Y	Punct sfârșit	X / Y	Lungime segment	Punct început	X / Y	Punct sfârșit	X / Y	Lungime segment	Punct început	X / Y	Punct sfârșit	X / Y	Lungime segment
118	478.089,313 482.309,03	119	478.083,183 482.325,486	17.561	119	478.083,183 482.325,486	120	478.076,277 482.334,09	11.033	120	478.076,277 482.334,09	121	478.068,67 482.339,693	9.447
121	478.068,67 482.339,693	122	478.057,661 482.339,693	11.009	122	478.057,661 482.339,693	123	478.043,649 482.341,994	14.2	123	478.043,649 482.341,994	124	478.037,896 482.347,24	7.785
124	478.037,896 482.347,24	125	478.032,291 482.354,643	9.286	125	478.032,291 482.354,643	126	478.030,189 482.359,846	5.611	126	478.030,189 482.359,846	127	478.030,189 482.369,051	9.205
127	478.030,189 482.369,051	128	478.028,187 482.372,552	4.033	128	478.028,187 482.372,552	129	478.025,485 482.372,552	2.702	129	478.025,485 482.372,552	130	478.020,881 482.371,252	4.784
130	478.020,881 482.371,252	131	478.015,877 482.368,25	5.835	131	478.015,877 482.368,25	132	478.011,773 482.361,647	7.774	132	478.011,773 482.361,647	133	478.007,67 482.360,246	4.336
133	478.007,67 482.360,246	134	478.004,567 482.360,246	3.103	134	478.004,567 482.360,246	135	478.001,765 482.363,448	4.255	135	478.001,765 482.363,448	136	478.001,765 482.368,45	5.003
136	478.001,765 482.368,45	137	478.002,466 482.372,752	4.359	137	478.002,466 482.372,752	138	478.005,868 482.377,455	5.805	138	478.005,868 482.377,455	139	478.008,17 482.382,958	5.965
139	478.008,17 482.382,958	140	478.005,639 482.386,323	4.212	140	478.005,639 482.386,323	141	478.002,349 482.389,729	4.736	141	478.002,349 482.389,729	142	477.999,137 482.391,726	3.782
142	477.999,137 482.391,726	143	477.993,067 482.393,41	6.3	143	477.993,067 482.393,41	144	477.989,298 482.392,528	3.871	144	477.989,298 482.392,528	145	477.984,226 482.387,458	7.171
145	477.984,226 482.387,458	146	477.980,113 482.383,347	5.815	146	477.980,113 482.383,347	147	477.977,058 482.380,92	3.902	147	477.977,058 482.380,92	148	477.974,043 482.380,92	3.016
148	477.974,043 482.380,92	149	477.972,594 482.382,486	2.134	149	477.972,594 482.382,486	150	477.970,627 482.387,301	5.202	150	477.970,627 482.387,301	151	477.970,627 482.394,49	7.188
151	477.970,627 482.394,49	152	477.969,257 482.397,543	3.347	152	477.969,257 482.397,543	153	477.967,22 482.399,188	2.618	153	477.967,22 482.399,188	154	477.962,403 482.399,971	4.881
154	477.962,403 482.399,971	155	477.952,699 482.401,921	9.898	155	477.952,699 482.401,921	156	477.945,549 482.408,787	9.913	156	477.945,549 482.408,787	157	477.932,766 482.421,064	17.723
157	477.932,766 482.421,064	158	477.920,032 482.430,71	15.975	158	477.920,032 482.430,71	159	477.903,32 482.439,063	18.684	159	477.903,32 482.439,063	160	477.898,644 482.447,019	9.228
160	477.898,644 482.447,019	161	477.894,466 482.460,245	13.871	161	477.894,466 482.460,245	162	477.892,409 482.463,288	3.672	162	477.892,409 482.463,288	163	477.887,773 482.470,144	8.277
163	477.887,773 482.470,144	164	477.877,825 482.474,321	10.789	164	477.877,825 482.474,321	165	477.866,385 482.474,719	11.447	165	477.866,385 482.474,719	1	477.857,323 482.480,599	10.803

\*\* Lungimile segmentelor sunt determinate în planul de proiecție Stereo 70 și sunt rotunjite la 1 milimetru.

\*\*\* Distanța dintre puncte este formată din segmente cumulate ce sunt mai mici decât valoarea 1 milimetru.



**DATE DESPRE IMOBILUL NR. 1968**

Oficiul de Cadastru și Publicitate Imobiliară SIBIU  
Biroul de Cadastru și Publicitate Imobiliară Agnita

**A. Partea I. Descrierea imobilului**

TEREN Extravilan

Adresa: Jud. Sibiu

Nr. Crt	Nr cadastral Nr. topografic	Suprafața* (mp)	Observații / Referințe
A1		13.088	Sector cadastral:72 Teren neimprejmuit;

**B. Partea II. Proprietari și acte**

Inscrieri privitoare la dreptul de proprietate și alte drepturi reale		Referințe
/		
Act Notarial nr. 3283, din 30/11/2008 emis de NP ADRIAN BOAMFA (contract de vanzare-cumparare);		
B1	Intabulare, drept de PROPRIETATE, dobandit prin Conventie, cota actuala 1/1 1) SC SOBIS SOLUTIONS SRL, CIF:12018818	A1

**C. Partea III. SARCINI .**

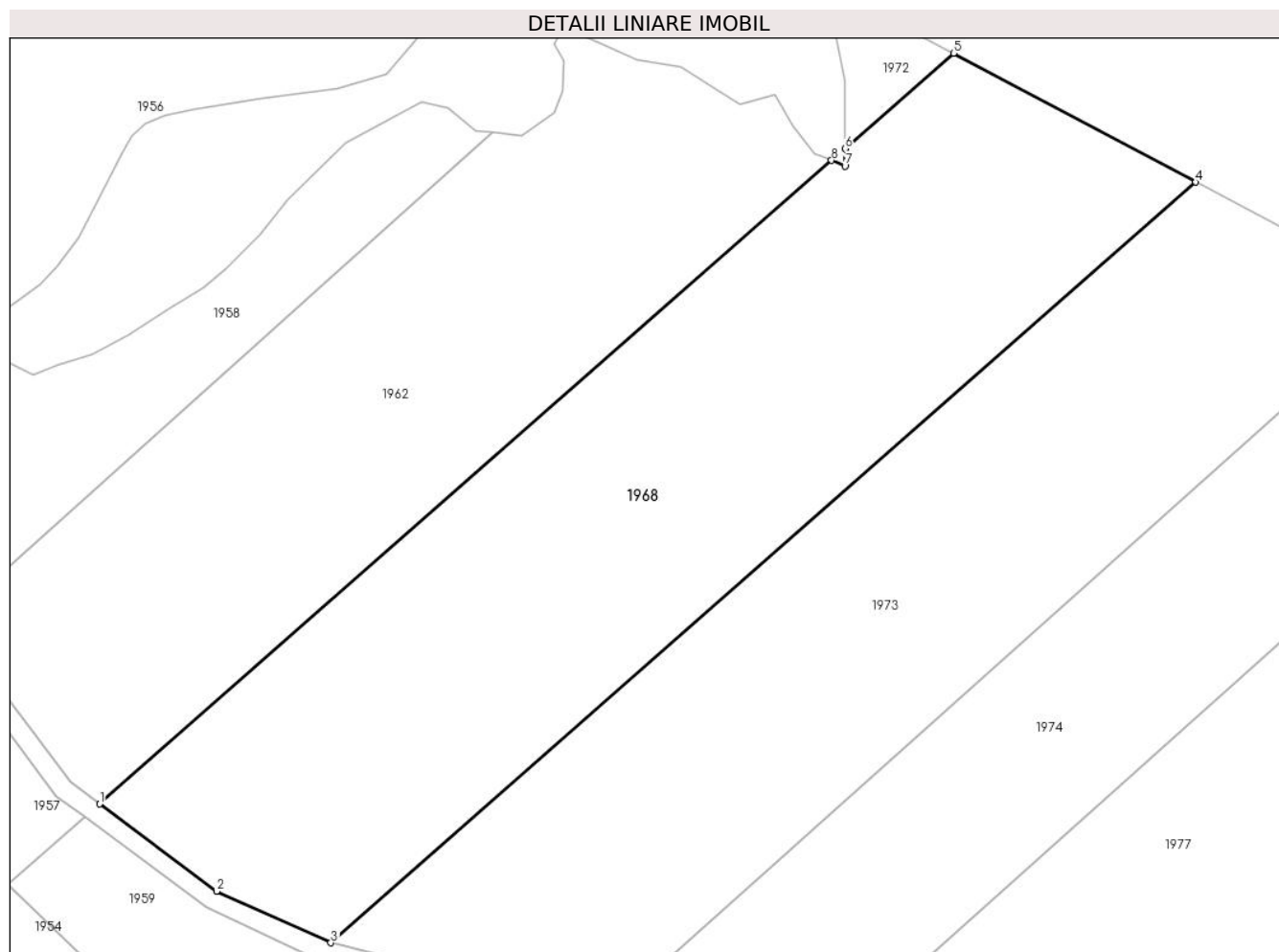
Inscrieri privind dezmembramintele dreptului de proprietate, drepturi reale de garanție și sarcini	Referințe
NU SUNT	

## Anexa Nr. 1 La Partea I

## Teren

Nr cadastral	Suprafața (mp)*	Observații / Referințe
	13.088	

\* Suprafața este determinată în planul de proiecție Stereo 70.



## Date referitoare la teren

Crt	Categorie folosință	Intra vilan	Suprafața (mp)	Tarla	Parcelă	Nr. topo	Observații / Referințe
1	faneata	NU	13.088	113	3463/1/5	-	Diferenta de suprafata se afla la ID 1959

## Lungime Segmente

1) Valorile lungimilor segmentelor sunt obținute din proiecție în plan.

Punct început	X / Y	Punct sfârșit	X / Y	Lungime segment (** (m)
1	477.790,429 482.560,207	2	477.815,044 482.541,888	30.684
2	477.815,044 482.541,888	3	477.839,092 482.531,043	26.38
3	477.839,092 482.531,043	4	478.021,103 482.690,958	242.282
4	478.021,103 482.690,958	5	477.970,12 482.718,083	57.75
5	477.970,12 482.718,083	6	477.947,267 482.698,004	30.421

Punct început	X / Y	Punct sfârșit	X / Y	Lungime segment (** (m)
6	477.947,267 482.698,004	7	477.947,282 482.694,375	3.629
7	477.947,282 482.694,375	8	477.944,456 482.695,535	3.054
8	477.944,456 482.695,535	1	477.790,429 482.560,207	205.032

\*\* Lungimile segmentelor sunt determinate în planul de proiecție Stereo 70 și sunt rotunjite la 1 milimetru.

\*\*\* Distanța dintre puncte este formată din segmente cumulate ce sunt mai mici decât valoarea 1 milimetru.



**DATE DESPRE IMOBILUL NR. 1969**

Oficiul de Cadastru și Publicitate Imobiliară SIBIU  
Biroul de Cadastru și Publicitate Imobiliară Agnita

**A. Partea I. Descrierea imobilului**

TEREN Extravilan

Adresa: Jud. Sibiu

Nr. Crt	Nr cadastral Nr. topografic	Suprafața* (mp)	Observații / Referințe
A1		798	Sector cadastral:72 Teren neimprejmuit;

**B. Partea II. Proprietari și acte**

Inscrieri privitoare la dreptul de proprietate și alte drepturi reale		Referințe
/		
Act Normativ nr. Legea 7, din 13/03/1997 emis de PARLAMENTUL ROMANIEI (CONFORM ART. 13 ALIN. 15);		
B1	Inscrierea provizorie, drept de PROPRIETATE, dobandit prin Lege, cota actuala 1/1 1) <b>COMUNA BRUIU</b> , CIF:4480270, Proprietar neidentificat	A1

**C. Partea III. SARCINI .**

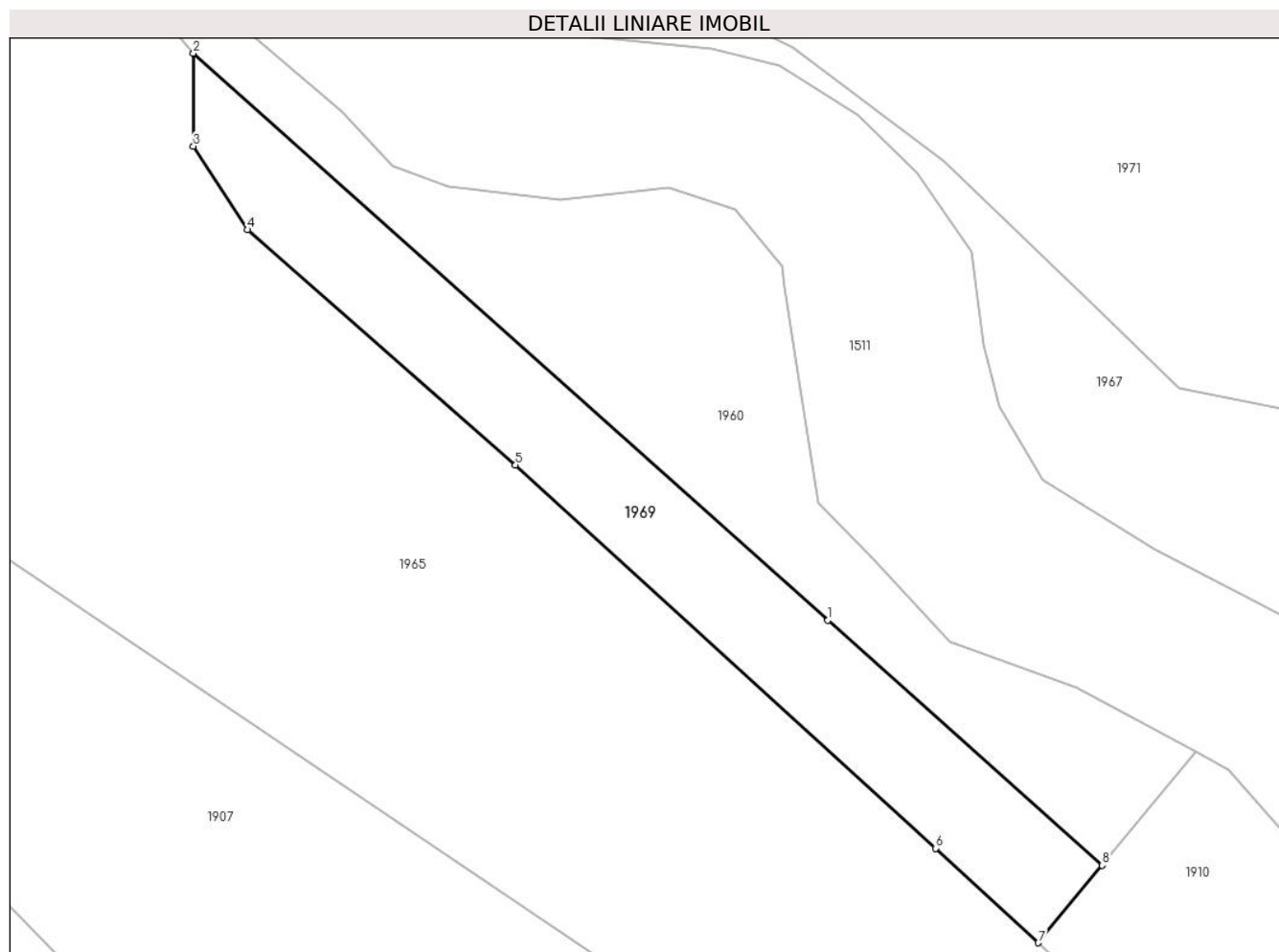
Inscrieri privind dezmembramintele dreptului de proprietate, drepturi reale de garanție și sarcini	Referințe
NU SUNT	

## Anexa Nr. 1 La Partea I

## Teren

Nr cadastral	Suprafața (mp)*	Observații / Referințe
	798	

\* Suprafața este determinată în planul de proiecție Stereo 70.



## Date referitoare la teren

Crt	Categorie folosință	Intravilan	Suprafața (mp)	Tarla	Parcelă	Nr. topo	Observații / Referințe
1	faneata	NU	798	113	3413	-	

## Lungime Segmente

1) Valorile lungimilor segmentelor sunt obținute din proiecție în plan.

Punct început	X / Y	Punct sfârșit	X / Y	Lungime segment (** (m)
1	477.922,975 482.382,222	2	477.869,23 482.430,235	72.068
2	477.869,23 482.430,235	3	477.869,23 482.422,369	7.866
3	477.869,23 482.422,369	4	477.873,812 482.415,3	8.424
4	477.873,812 482.415,3	5	477.896,522 482.395,386	30.204
5	477.896,522 482.395,386	6	477.932,108 482.362,925	48.168

Punct început	X / Y	Punct sfârșit	X / Y	Lungime segment (** (m)
6	477.932,108 482.362,925	7	477.940,813 482.354,927	11.821
7	477.940,813 482.354,927	8	477.946,199 482.361,474	8.477
8	477.946,199 482.361,474	1	477.922,975 482.382,222	31.142

\*\* Lungimile segmentelor sunt determinate în planul de proiecție Stereo 70 și sunt rotunjite la 1 milimetru.

\*\*\* Distanța dintre puncte este formată din segmente cumulate ce sunt mai mici decât valoarea 1 milimetru.





**DATE DESPRE IMOBILUL NR. 1970**

Oficiul de Cadastru și Publicitate Imobiliară SIBIU  
Biroul de Cadastru și Publicitate Imobiliară Agnita

**A. Partea I. Descrierea imobilului**

TEREN Extravilan

Adresa: Jud. Sibiu

Nr. Crt	Nr cadastral Nr. topografic	Suprafața* (mp)	Observații / Referințe
A1		2.100	Sector cadastral:72 Teren neimprejmuit;

**B. Partea II. Proprietari și acte**

Inscrieri privitoare la dreptul de proprietate și alte drepturi reale	Referințe
/	
Act Normativ nr. HG 978, din 19/09/2002 emis de GUVERNUL ROMANIEI (HOTARARE);	
B1	A1
Intabulare, drept de PROPRIETATE, dobandit prin Lege, cota actuala 1/1	
1) COMUNA BRUIU, CIF:4480270, Domeniu public	

**C. Partea III. SARCINI .**

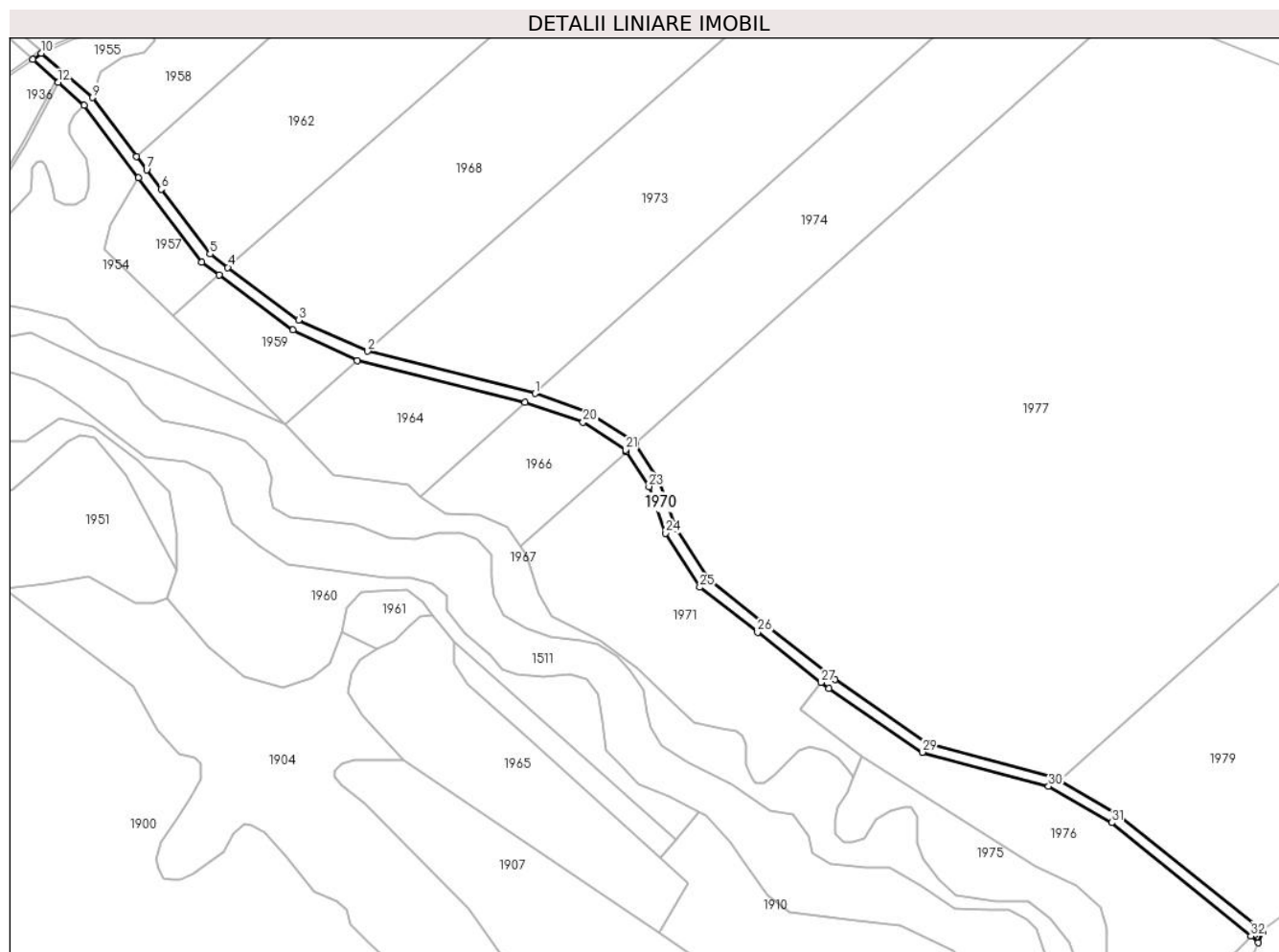
Inscrieri privind dezmembramintele dreptului de proprietate, drepturi reale de garanție și sarcini	Referințe
NU SUNT	

## Anexa Nr. 1 La Partea I

## Teren

Nr cadastral	Suprafața (mp)*	Observații / Referințe
	2.100	

\* Suprafața este determinată în planul de proiecție Stereo 70.



## Date referitoare la teren

Crt	Categorie folosință	Intravilan	Suprafața (mp)	Tarla	Parcelă	Nr. topo	Observații / Referințe
1	drum	NU	2.100	113	3418	-	

## Lungime Segmente

1) Valorile lungimilor segmentelor sunt obținute din proiecție în plan.

Punct început	X / Y	Punct sfârșit	X / Y	Lungime segment
1	477.897,351 482.516,388	2	477.839,092 482.531,043	60.073
4	477.790,429 482.560,207	5	477.784,211 482.564,835	7.751
7	477.762,196 482.594,087	8	477.758,635 482.598,82	5.923
10	477.725,611 482.634,64	11	477.722,555 482.632,516	3.722
13	477.740,345 482.616,47	14	477.759,294 482.591,292	31.512
16	477.787,357 482.557,508	17	477.813,004 482.538,42	31.971
2	477.839,092 482.531,043	3	477.815,044 482.541,888	26.38
5	477.784,211 482.564,835	6	477.767,221 482.587,41	28.255
8	477.758,635 482.598,82	9	477.743,29 482.619,209	25.518
11	477.722,555 482.632,516	12	477.731,45 482.624,493	11.979
14	477.759,294 482.591,292	15	477.781,361 482.561,97	36.698
17	477.813,004 482.538,42	18	477.835,464 482.527,841	24.826
3	477.815,044 482.541,888	4	477.790,429 482.560,207	30.684
6	477.767,221 482.587,41	7	477.762,196 482.594,087	8.356
9	477.743,29 482.619,209	10	477.725,611 482.634,64	23.466
12	477.731,45 482.624,493	13	477.740,345 482.616,47	11.979
15	477.781,361 482.561,97	16	477.787,357 482.557,508	7.474
18	477.835,464 482.527,841	19	477.893,872 482.513,278	60.197

Punct început	X / Y	Punct sfârșit	X / Y	Lungime segment	Punct început	X / Y	Punct sfârșit	X / Y	Lungime segment	Punct început	X / Y	Punct sfârșit	X / Y	Lungime segment
19	477.893,872 482.513,278	20	477.913,982 482.506,414	21.248	20	477.913,982 482.506,414	21	477.928,715 482.496,759	17.615	21	477.928,715 482.496,759	22	477.929,128 482.496,117	0.763
22	477.929,128 482.496,117	23	477.936,908 482.484,027	14.377	23	477.936,908 482.484,027	24	477.942,748 482.467,781	17.264	24	477.942,748 482.467,781	25	477.954,619 482.449,054	22.173
25	477.954,619 482.449,054	26	477.974,719 482.433,352	25.506	26	477.974,719 482.433,352	27	477.996,76 482.415,96	28.076	27	477.996,76 482.415,96	28	477.999,465 482.413,9	3.4
28	477.999,465 482.413,9	29	478.032,012 482.391,663	39.418	29	478.032,012 482.391,663	30	478.075,923 482.379,836	45.476	30	478.075,923 482.379,836	31	478.097,831 482.367,187	25.297
31	478.097,831 482.367,187	32	478.146,254 482.327,853	62.386	32	478.146,254 482.327,853	33	478.148,804 482.325,453	3.502	33	478.148,804 482.325,453	34	478.150,395 482.328,999	3.887
34	478.150,395 482.328,999	35	478.147,732 482.328,475	2.714	35	478.147,732 482.328,475	36	478.148,115 482.329,311	0.92	36	478.148,115 482.329,311	37	478.150,172 482.329,774	2.108
37	478.150,172 482.329,774	38	478.099,912 482.370,201	64.501	38	478.099,912 482.370,201	39	478.079,626 482.381,789	23.363	39	478.079,626 482.381,789	40	478.077,233 482.383,156	2.755
40	478.077,233 482.383,156	41	478.033,632 482.395,026	45.189	41	478.033,632 482.395,026	42	478.001,656 482.416,993	38.794	42	478.001,656 482.416,993	43	477.976,94 482.436,253	31.334
43	477.976,94 482.436,253	44	477.957,642 482.451,756	24.753	44	477.957,642 482.451,756	45	477.946,363 482.469,549	21.067	45	477.946,363 482.469,549	46	477.940,518 482.485,809	17.278
46	477.940,518 482.485,809	47	477.932,147 482.498,817	15.468	47	477.932,147 482.498,817	48	477.931,618 482.499,638	0.977	48	477.931,618 482.499,638	49	477.915,758 482.510,032	18.963
49	477.915,758 482.510,032	1	477.897,351 482.516,388	19.473										

\*\* Lungimile segmentelor sunt determinate în planul de proiecție Stereo 70 și sunt rotunjite la 1 milimetru.

\*\*\* Distanța dintre puncte este formată din segmente cumulate ce sunt mai mici decât valoarea 1 milimetru.



**DATE DESPRE IMOBILUL NR. 1971**

Oficiul de Cadastru și Publicitate Imobiliară SIBIU  
Biroul de Cadastru și Publicitate Imobiliară Agnita

**A. Partea I. Descrierea imobilului**

TEREN Extravilan

Adresa: Jud. Sibiu

Nr. Crt	Nr cadastral Nr. topografic	Suprafața* (mp)	Observații / Referințe
A1		4.825	Sector cadastral:72 Teren neimprejmuit;

**B. Partea II. Proprietari și acte**

Inscrieri privitoare la dreptul de proprietate și alte drepturi reale		Referințe
/		
Act Normativ nr. Legea 7, din 13/03/1997 emis de PARLAMENTUL ROMANIEI (CONFORM ART. 13 ALIN. 15);		
B1	Inscrierea provizorie, drept de PROPRIETATE, dobandit prin Lege, cota actuala 1/1 1) <b>COMUNA BRUIU</b> , CIF:4480270, Proprietar neidentificat	A1

**C. Partea III. SARCINI .**

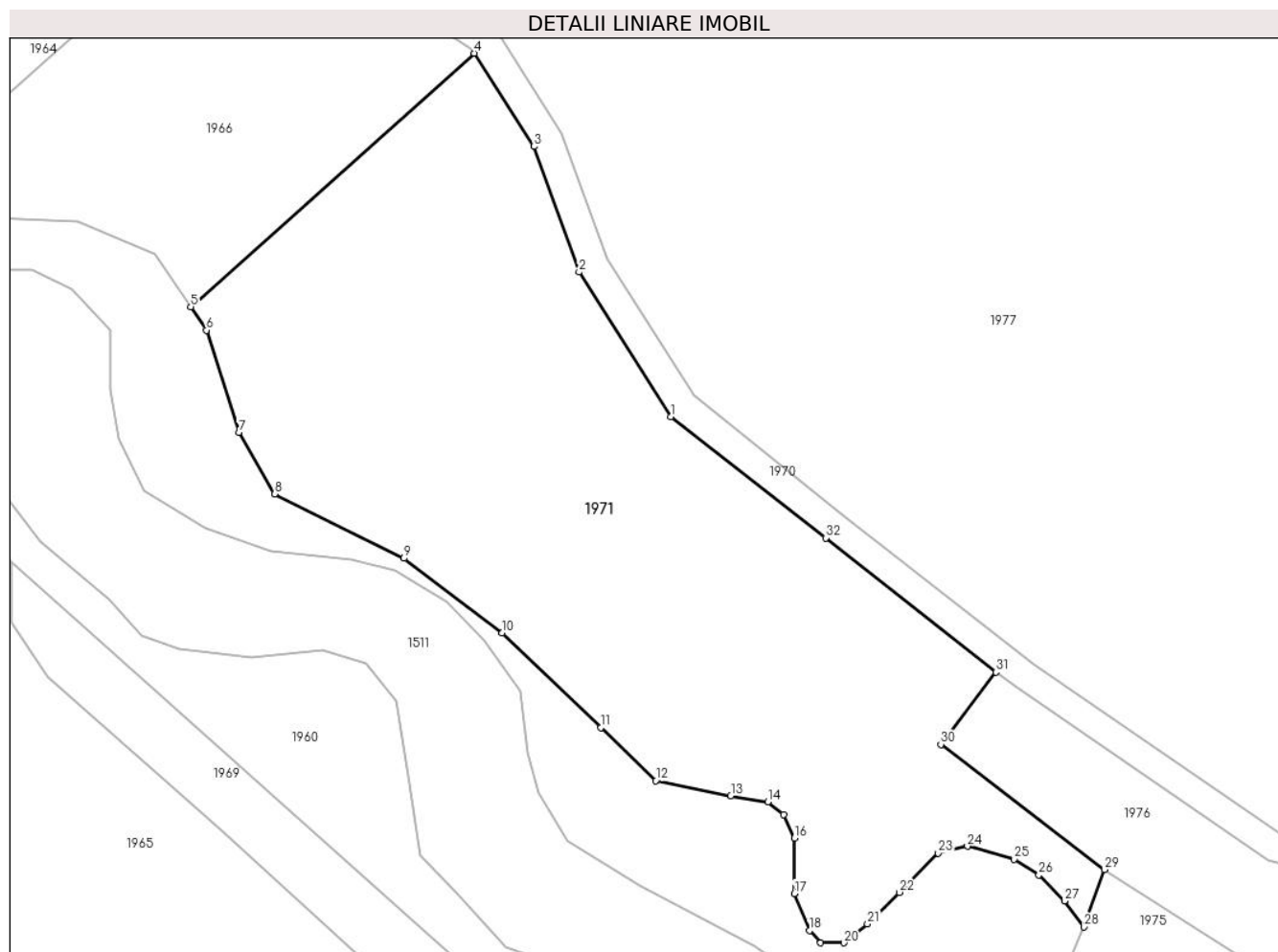
Inscrieri privind dezmembramintele dreptului de proprietate, drepturi reale de garanție și sarcini	Referințe
NU SUNT	

## Anexa Nr. 1 La Partea I

## Teren

Nr cadastral	Suprafața (mp)*	Observații / Referințe
	4.825	

\* Suprafața este determinată în planul de proiecție Stereo 70.



## Date referitoare la teren

Crt	Categorie folosință	Intra vilan	Suprafața (mp)	Tarla	Parcelă	Nr. topo	Observații / Referințe
1	faneata	NU	4.825	113	3409/1	-	

## Lungime Segmente

1) Valorile lungimilor segmentelor sunt obținute din proiecție în plan.

Punct început	X / Y	Punct sfârșit	X / Y	Lungime segment (** (m)
1	477.954,619 482.449,054	2	477.942,748 482.467,781	22.173
3	477.936,908 482.484,027	4	477.929,128 482.496,117	14.377
5	477.892,409 482.463,288	6	477.894,466 482.460,245	3.672
7	477.898,644 482.447,019	8	477.903,32 482.439,063	9.228
9	477.920,032 482.430,71	10	477.932,766 482.421,064	15.975

Punct început	X / Y	Punct sfârșit	X / Y	Lungime segment (** (m)
2	477.942,748 482.467,781	3	477.936,908 482.484,027	17.264
4	477.929,128 482.496,117	5	477.892,409 482.463,288	49.255
6	477.894,466 482.460,245	7	477.898,644 482.447,019	13.871
8	477.903,32 482.439,063	9	477.920,032 482.430,71	18.684
10	477.932,766 482.421,064	11	477.945,549 482.408,787	17.723

Punct început	X / Y	Punct sfârșit	X / Y	Lungime segment (** (m))	Punct început	X / Y	Punct sfârșit	X / Y	Lungime segment (** (m))
11	477.945,549 482.408,787	12	477.952,699 482.401,921	9.913	12	477.952,699 482.401,921	13	477.962,403 482.399,971	9.898
13	477.962,403 482.399,971	14	477.967,22 482.399,188	4.881	14	477.967,22 482.399,188	15	477.969,257 482.397,543	2.618
15	477.969,257 482.397,543	16	477.970,627 482.394,49	3.347	16	477.970,627 482.394,49	17	477.970,627 482.387,301	7.188
17	477.970,627 482.387,301	18	477.972,594 482.382,486	5.202	18	477.972,594 482.382,486	19	477.974,043 482.380,92	2.134
19	477.974,043 482.380,92	20	477.977,058 482.380,92	3.016	20	477.977,058 482.380,92	21	477.980,113 482.383,347	3.902
21	477.980,113 482.383,347	22	477.984,226 482.387,458	5.815	22	477.984,226 482.387,458	23	477.989,298 482.392,528	7.171
23	477.989,298 482.392,528	24	477.993,067 482.393,41	3.871	24	477.993,067 482.393,41	25	477.999,137 482.391,726	6.3
25	477.999,137 482.391,726	26	478.002,349 482.389,729	3.782	26	478.002,349 482.389,729	27	478.005,639 482.386,323	4.736
27	478.005,639 482.386,323	28	478.008,17 482.382,958	4.212	28	478.008,17 482.382,958	29	478.010,849 482.390,396	7.906
29	478.010,849 482.390,396	30	477.989,621 482.406,618	26.717	30	477.989,621 482.406,618	31	477.996,76 482.415,96	11.757
31	477.996,76 482.415,96	32	477.974,719 482.433,352	28.076	32	477.974,719 482.433,352	1	477.954,619 482.449,054	25.506

\*\* Lungimile segmentelor sunt determinate în planul de proiecție Stereo 70 și sunt rotunjite la 1 milimetru.

\*\*\* Distanța dintre puncte este formată din segmente cumulate ce sunt mai mici decât valoarea 1 milimetru.





**DATE DESPRE IMOBILUL NR. 1972**

Oficiul de Cadastru și Publicitate Imobiliară SIBIU  
Biroul de Cadastru și Publicitate Imobiliară Agnita

**A. Partea I. Descrierea imobilului**

TEREN Extravilan

Adresa: Jud. Sibiu

Nr. Crt	Nr cadastral Nr. topografic	Suprafața* (mp)	Observații / Referințe
A1		405	Sector cadastral:72 Teren neimprejmuit;

**B. Partea II. Proprietari și acte**

Inscrieri privitoare la dreptul de proprietate și alte drepturi reale		Referințe
/		
Act Normativ nr. Legea 7, din 13/03/1997 emis de PARLAMENTUL ROMANIEI (CONFORM ART. 13 ALIN. 15);		
B1	Inscrierea provizorie, drept de PROPRIETATE, dobandit prin Lege, cota actuala 1/1 1) <b>COMUNA BRUIU</b> , CIF:4480270, Proprietar neidentificat	A1

**C. Partea III. SARCINI .**

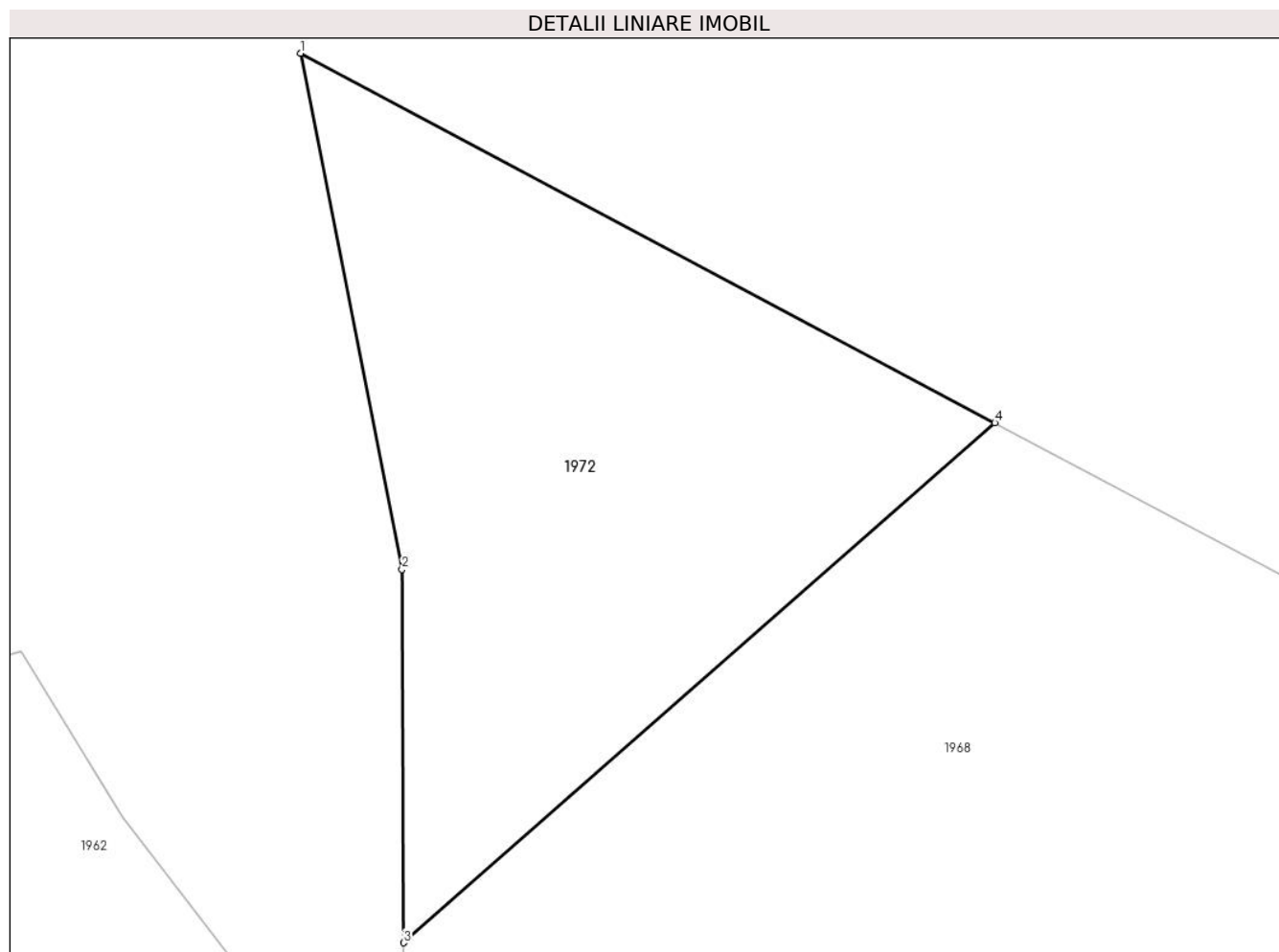
Inscrieri privind dezmembramintele dreptului de proprietate, drepturi reale de garanție și sarcini	Referințe
NU SUNT	

## Anexa Nr. 1 La Partea I

## Teren

Nr cadastral	Suprafața (mp)*	Observații / Referințe
	405	

\* Suprafața este determinată în planul de proiecție Stereo 70.



## Date referitoare la teren

Crt	Categorie folosință	Intra vilan	Suprafața (mp)	Tarla	Parcelă	Nr. topo	Observații / Referințe
1	faneata	NU	405	113	3463/1/6/2	-	

## Lungime Segmente

1) Valorile lungimilor segmentelor sunt obținute din proiecție în plan.

Punct început	X / Y	Punct sfârșit	X / Y	Lungime segment (** (m)
1	477.943,284 482.732,361	2	477.947,206 482.712,428	20.315
2	477.947,206 482.712,428	3	477.947,267 482.698,004	14.424
3	477.947,267 482.698,004	4	477.970,12 482.718,083	30.421
4	477.970,12 482.718,083	1	477.943,284 482.732,361	30.398

\*\* Lungimile segmentelor sunt determinate în planul de proiecție Stereo 70 și sunt rotunjite la 1 milimetru.

**\*\*\* Distanţa dintre puncte este formată din segmente cumulate ce sunt mai mici decât valoarea 1 milimetru.**



**DATE DESPRE IMOBILUL NR. 1973**

Oficiul de Cadastru și Publicitate Imobiliară SIBIU  
Biroul de Cadastru și Publicitate Imobiliară Agnita

**A. Partea I. Descrierea imobilului**

TEREN Extravilan

Adresa: Jud. Sibiu

Nr. Crt	Nr cadastral Nr. topografic	Suprafața* (mp)	Observații / Referințe
A1	102222	11.380	Sector cadastral:72 Teren neimprejmuit;

**B. Partea II. Proprietari și acte**

Inscrieri privitoare la dreptul de proprietate și alte drepturi reale	Referințe
<b>13584 / 29/11/2022</b>	
Act Notarial nr. 77, din 30/09/2021 emis de NP Paval Doina;	
B1	A1
Intabulare, drept de PROPRIETATE, dobandit prin Succesiune, cota actuala 1/1 1) CODREA DOINA, fiica	

**C. Partea III. SARCINI .**

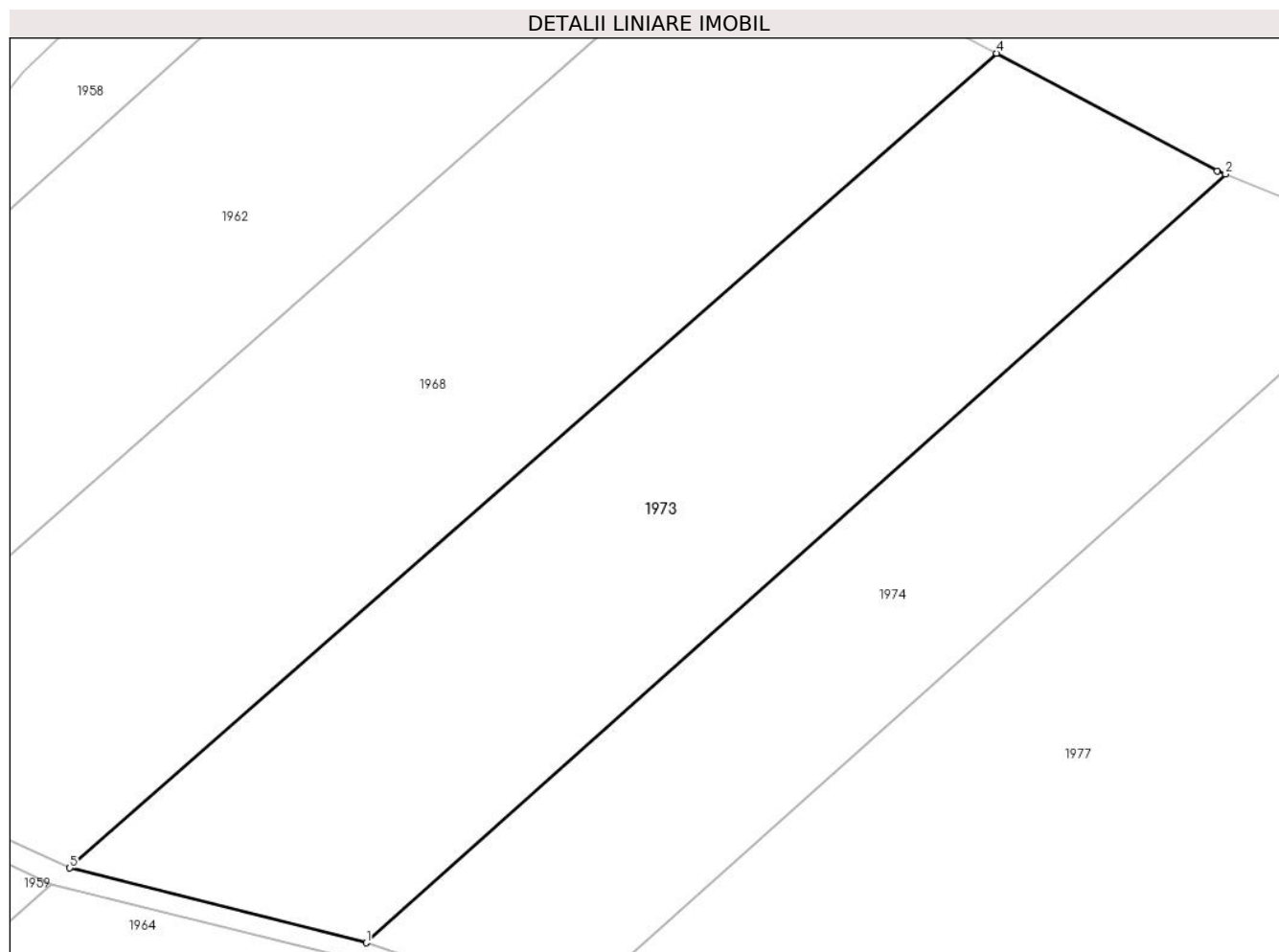
Inscrieri privind dezmembramintele dreptului de proprietate, drepturi reale de garanție și sarcini	Referințe
NU SUNT	

## Anexa Nr. 1 La Partea I

## Teren

Nr cadastral	Suprafața (mp)*	Observații / Referințe
102222	11.380	

\* Suprafața este determinată în planul de proiecție Stereo 70.



## Date referitoare la teren

Crt	Categorie folosință	Intravilan	Suprafața (mp)	Tarla	Parcelă	Nr. topo	Observații / Referințe
1	faneata	NU	11.380	113	3463/1/4/1	-	

## Lungime Segmente

1) Valorile lungimilor segmentelor sunt obținute din proiecție în plan.

Punct început	X / Y	Punct sfârșit	X / Y	Lungime segment (** (m)
1	477.897,351 482.516,388	2	478.066,065 482.667,233	226.316
2	478.066,065 482.667,233	3	478.064,497 482.667,871	1.693
3	478.064,497 482.667,871	4	478.021,103 482.690,958	49.153
4	478.021,103 482.690,958	5	477.839,092 482.531,043	242.282
5	477.839,092 482.531,043	1	477.897,351 482.516,388	60.073

**\*\* Lungimile segmentelor sunt determinate în planul de proiecție Stereo 70 și sunt rotunjite la 1 milimetru.**

**\*\*\* Distanța dintre puncte este formată din segmente cumulate ce sunt mai mici decât valoarea 1 milimetru.**





**DATE DESPRE IMOBILUL NR. 1974**

Oficiul de Cadastru și Publicitate Imobiliară SIBIU  
Biroul de Cadastru și Publicitate Imobiliară Agnita

**A. Partea I. Descrierea imobilului**

TEREN Extravilan

Adresa: Jud. Sibiu

Nr. Crt	Nr cadastral Nr. topografic	Suprafața* (mp)	Observații / Referințe
A1		8.222	Sector cadastral:72 Teren neimprejmuit;

**B. Partea II. Proprietari și acte**

Inscrieri privitoare la dreptul de proprietate și alte drepturi reale	Referințe
/	
Act Notarial nr. 3285, din 30/11/2008 emis de NP ADRIAN BOAMFA (contract de vanzare-cumparare);	
B1	A1
Intabulare, drept de PROPRIETATE, dobandit prin Conventie, cota actuala 1/1	
1) SC SOBIS SOLUTIONS SRL, CIF:12018818	

**C. Partea III. SARCINI .**

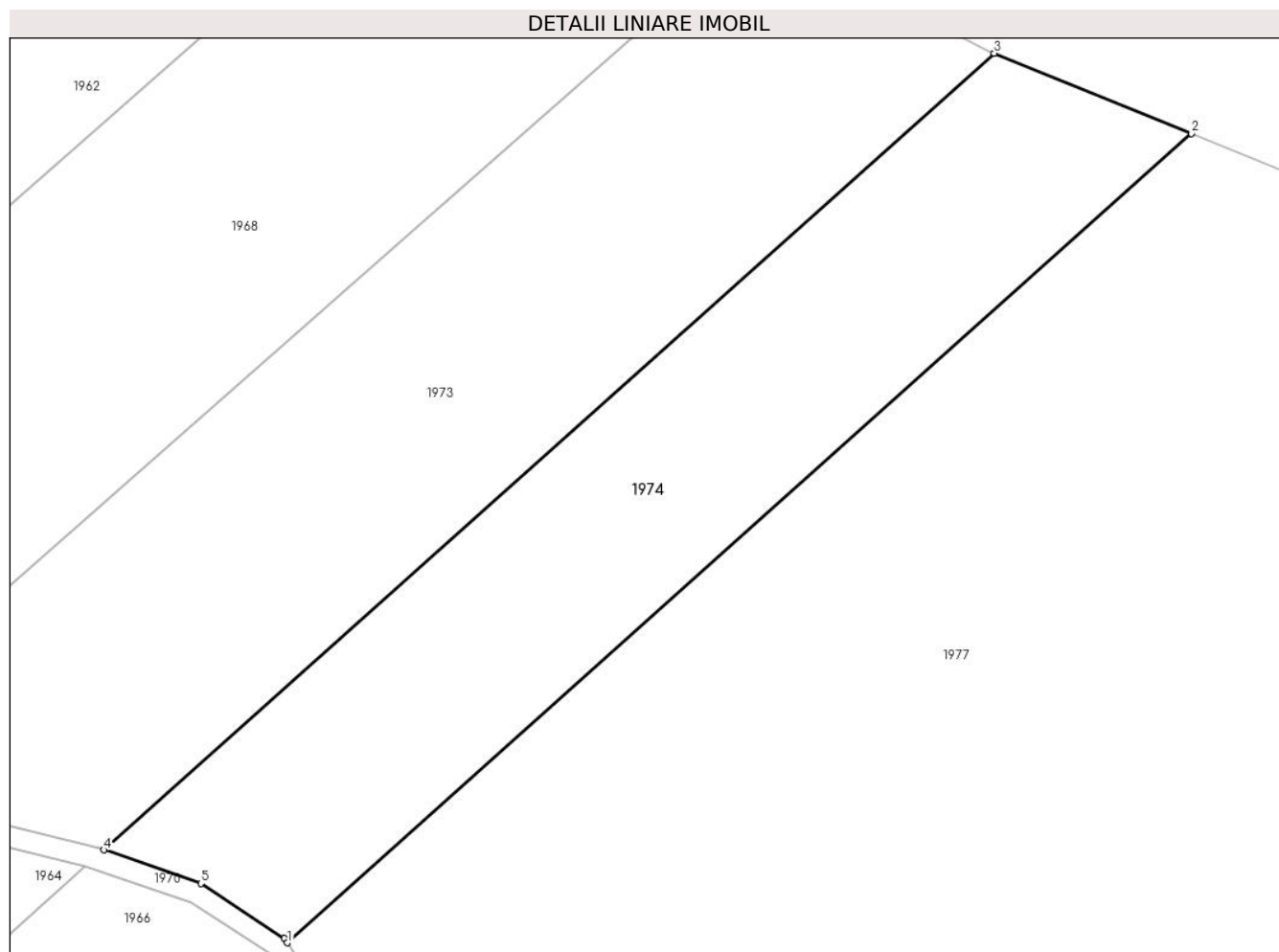
Inscrieri privind dezmembramintele dreptului de proprietate, drepturi reale de garanție și sarcini	Referințe
NU SUNT	

## Anexa Nr. 1 La Partea I

## Teren

Nr cadastral	Suprafața (mp)*	Observații / Referințe
	8.222	

\* Suprafața este determinată în planul de proiecție Stereo 70.



## Date referitoare la teren

Crt	Categorie folosință	Intravilan	Suprafața (mp)	Tarla	Parcelă	Nr. topo	Observații / Referințe
1	faneata	NU	8.222	113	3463/1/3	-	Diferenta de suprafata se afla la ID 1966

## Lungime Segmente

1) Valorile lungimilor segmentelor sunt obținute din proiecție în plan.

Punct început	X / Y	Punct sfârșit	X / Y	Lungime segment (** (m)
1	477.932,147 482.498,817	2	478.103,48 482.652,003	229.828
2	478.103,48 482.652,003	3	478.066,065 482.667,233	40.396
3	478.066,065 482.667,233	4	477.897,351 482.516,388	226.316
4	477.897,351 482.516,388	5	477.915,758 482.510,032	19.473
5	477.915,758 482.510,032	6	477.931,618 482.499,638	18.963

Punct început	X / Y	Punct sfârşit	X / Y	Lungime segment (** (m)
6	477.931,618 482.499,638	1	477.932,147 482.498,817	0.977

\*\* Lungimile segmentelor sunt determinate în planul de proiecţie Stereo 70 şi sunt rotunjite la 1 milimetru.

\*\*\* Distanţa dintre puncte este formată din segmente cumulate ce sunt mai mici decât valoarea 1 milimetru.



**DATE DESPRE IMOBILUL NR. 1975**

Oficiul de Cadastru și Publicitate Imobiliară SIBIU  
Biroul de Cadastru și Publicitate Imobiliară Agnita

**A. Partea I. Descrierea imobilului**

TEREN Extravilan

Adresa: Jud. Sibiu

Nr. Crt	Nr cadastral Nr. topografic	Suprafața* (mp)	Observații / Referințe
A1		2.633	Sector cadastral:72 Teren neimprejmuit;

**B. Partea II. Proprietari și acte**

Inscrieri privitoare la dreptul de proprietate și alte drepturi reale		Referințe
/		
Act Normativ nr. Legea 7, din 13/03/1997 emis de PARLAMENTUL ROMANIEI (CONFORM ART. 13 ALIN. 15);		
B1	Inscrierea provizorie, drept de PROPRIETATE, dobandit prin Lege, cota actuala 1/1 1) <b>COMUNA BRUIU</b> , CIF:4480270, Proprietar neidentificat	A1

**C. Partea III. SARCINI .**

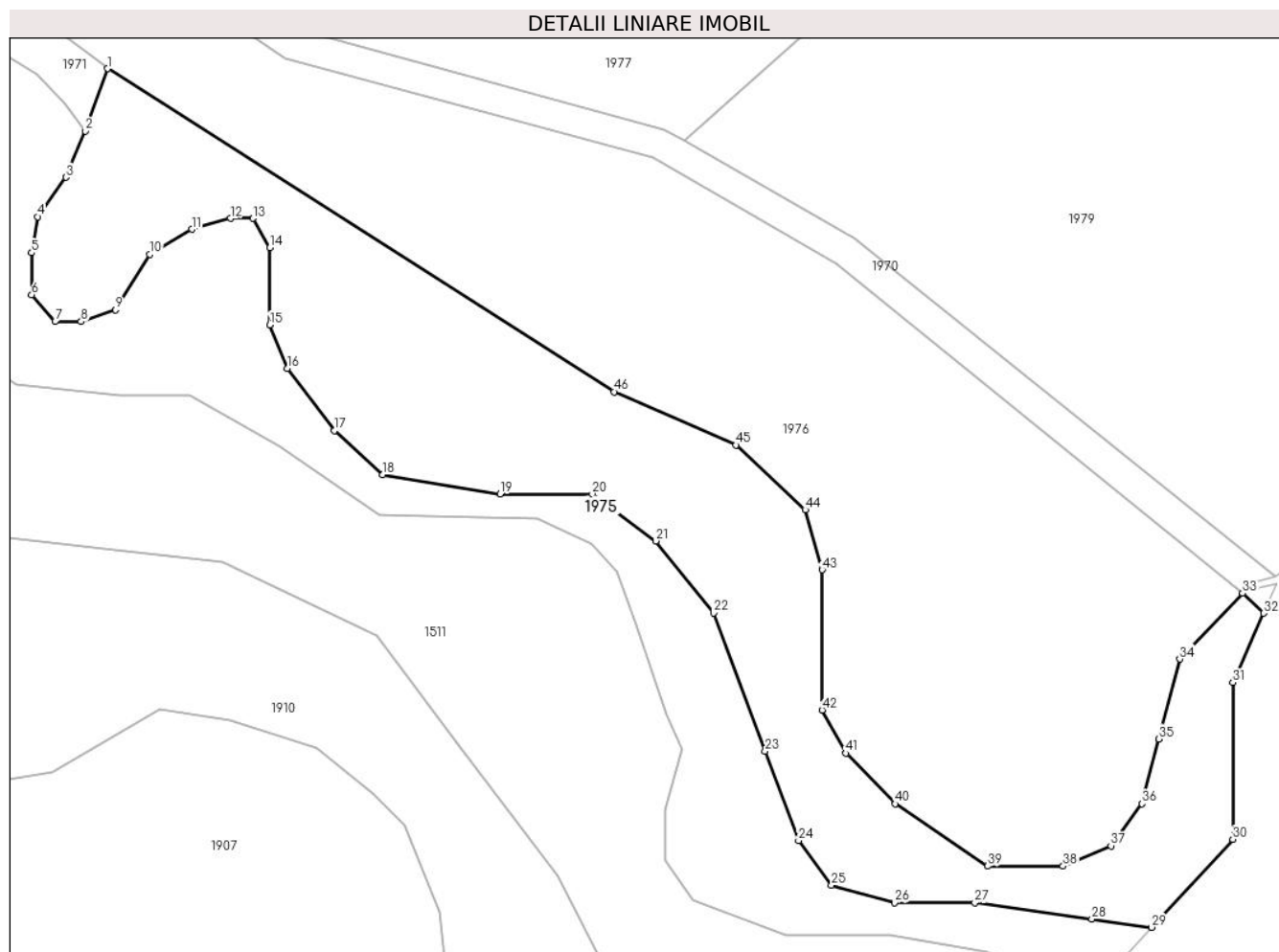
Inscrieri privind dezmembramintele dreptului de proprietate, drepturi reale de garanție și sarcini	Referințe
NU SUNT	

## Anexa Nr. 1 La Partea I

## Teren

Nr cadastral	Suprafața (mp)*	Observații / Referințe
	2.633	

\* Suprafața este determinată în planul de proiecție Stereo 70.



## Date referitoare la teren

Crt	Categorie folosință	Intravilan	Suprafața (mp)	Tarla	Parcelă	Nr. topo	Observații / Referințe
1	faneata	NU	2.633	113	3410	-	

## Lungime Segmente

1) Valorile lungimilor segmentelor sunt obținute din proiecție în plan.

Punct început	X / Y	Punct sfârșit	X / Y	Lungime segment
1	478.010,849 482.390,396	2	478.008,17 482.382,958	7.906
4	478.002,466 482.372,752	5	478.001,765 482.368,45	4.359
7	478.004,567 482.360,246	8	478.007,67 482.360,246	3.103
10	478.015,877 482.368,25	11	478.020,881 482.371,252	5.835
13	478.028,187 482.372,552	14	478.030,189 482.369,051	4.033
16	478.032,291 482.354,643	17	478.037,896 482.347,24	9.286
2	478.008,17 482.382,958	3	478.005,868 482.377,455	5.965
5	478.001,765 482.368,45	6	478.001,765 482.363,448	5.003
8	478.007,67 482.360,246	9	478.011,773 482.361,647	4.336
11	478.020,881 482.371,252	12	478.025,485 482.372,552	4.784
14	478.030,189 482.369,051	15	478.030,189 482.359,846	9.205
17	478.037,896 482.347,24	18	478.043,649 482.341,994	7.785
3	478.005,868 482.377,455	4	478.002,466 482.372,752	5.805
6	478.001,765 482.363,448	7	478.004,567 482.360,246	4.255
9	478.011,773 482.361,647	10	478.015,877 482.368,25	7.774
12	478.025,485 482.372,552	13	478.028,187 482.372,552	2.702
15	478.030,189 482.359,846	16	478.032,291 482.354,643	5.611
18	478.043,649 482.341,994	19	478.057,661 482.339,693	14.2

Punct început	X / Y	Punct sfârșit	X / Y	Lungime segment	Punct început	X / Y	Punct sfârșit	X / Y	Lungime segment	Punct început	X / Y	Punct sfârșit	X / Y	Lungime segment
19	478.057,661 482.339,693	20	478.068,67 482.339,693	11.009	20	478.068,67 482.339,693	21	478.076,277 482.334,09	9.447	21	478.076,277 482.334,09	22	478.083,183 482.325,486	11.033
22	478.083,183 482.325,486	23	478.089,313 482.309,03	17.561	23	478.089,313 482.309,03	24	478.093,296 482.298,34	11.407	24	478.093,296 482.298,34	25	478.097,22 482.293,022	6.61
25	478.097,22 482.293,022	26	478.104,726 482.290,921	7.795	26	478.104,726 482.290,921	27	478.114,334 482.290,921	9.608	27	478.114,334 482.290,921	28	478.128,294 482.288,994	14.091
28	478.128,294 482.288,994	29	478.135,412 482.288,012	7.186	29	478.135,412 482.288,012	30	478.145,106 482.298,507	14.287	30	478.145,106 482.298,507	31	478.145,106 482.317,209	18.702
31	478.145,106 482.317,209	32	478.148,804 482.325,453	9.035	32	478.148,804 482.325,453	33	478.146,254 482.327,853	3.502	33	478.146,254 482.327,853	34	478.138,767 482.319,988	10.859
34	478.138,767 482.319,988	35	478.136,294 482.310,453	9.85	35	478.136,294 482.310,453	36	478.134,292 482.302,734	7.975	36	478.134,292 482.302,734	37	478.130,574 482.297,73	6.233
37	478.130,574 482.297,73	38	478.124,855 482.295,3	6.215	38	478.124,855 482.295,3	39	478.115,846 482.295,3	9.009	39	478.115,846 482.295,3	40	478.104,835 482.302,734	13.285
40	478.104,835 482.302,734	41	478.098,953 482.308,774	8.431	41	478.098,953 482.308,774	42	478.096,093 482.313,92	5.887	42	478.096,093 482.313,92	43	478.096,093 482.330,645	16.725
43	478.096,093 482.330,645	44	478.094,091 482.337,792	7.423	44	478.094,091 482.337,792	45	478.085,798 482.345,512	11.33	45	478.085,798 482.345,512	46	478.071,272 482.351,869	15.855
46	478.071,272 482.351,869	1	478.010,849 482.390,396	71.661										

\*\* Lungimile segmentelor sunt determinate în planul de proiecție Stereo 70 și sunt rotunjite la 1 milimetru.

\*\*\* Distanța dintre puncte este formată din segmente cumulate ce sunt mai mici decât valoarea 1 milimetru.





**DATE DESPRE IMOBILUL NR. 1976**

Oficiul de Cadastru și Publicitate Imobiliară SIBIU  
Biroul de Cadastru și Publicitate Imobiliară Agnita

**A. Partea I. Descrierea imobilului**

TEREN Extravilan

Adresa: Jud. Sibiu

Nr. Crt	Nr cadastral Nr. topografic	Suprafața* (mp)	Observații / Referințe
A1		4.393	Sector cadastral:72 Teren neimprejmuit;

**B. Partea II. Proprietari și acte**

Inscrieri privitoare la dreptul de proprietate și alte drepturi reale	Referințe
/	
Act Normativ nr. Legea 7, din 13/03/1997 emis de PARLAMENTUL ROMANIEI (CONFORM ART. 13 ALIN. 15);	
B1	Inscrierea provizorie, drept de PROPRIETATE, dobandit prin Lege, cota actuala 1/1
	1) <b>COMUNA BRUIU</b> , CIF:4480270, Proprietar neidentificat

**C. Partea III. SARCINI .**

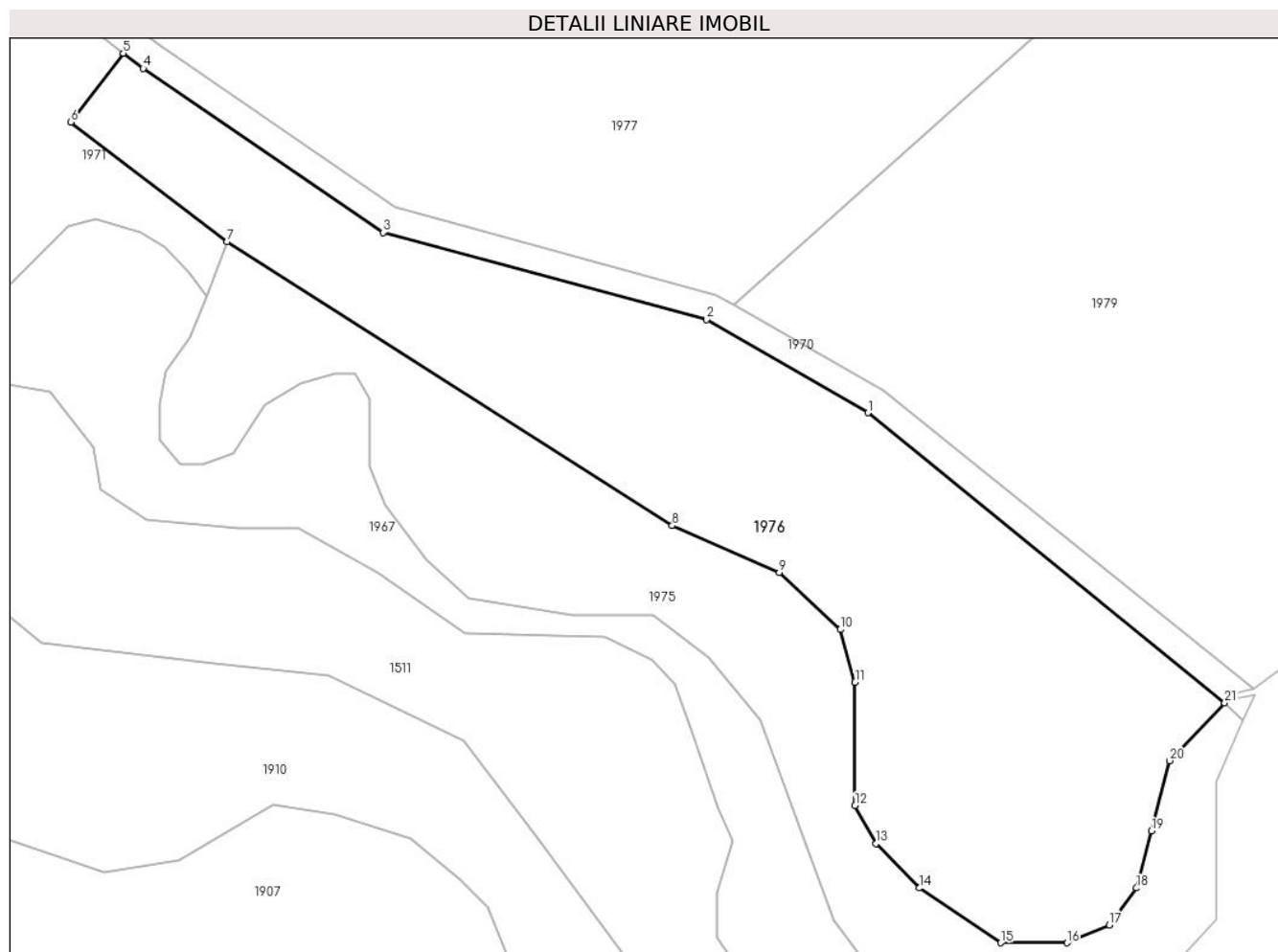
Inscrieri privind dezmembramintele dreptului de proprietate, drepturi reale de garanție și sarcini	Referințe
NU SUNT	

## Anexa Nr. 1 La Partea I

## Teren

Nr cadastral	Suprafața (mp)*	Observații / Referințe
	4.393	

\* Suprafața este determinată în planul de proiecție Stereo 70.



## Date referitoare la teren

Crt	Categorie folosință	Intravilan	Suprafața (mp)	Tarla	Parcelă	Nr. topo	Observații / Referințe
1	arabil	NU	4.393	113	3409/3	-	

## Lungime Segmente

1) Valorile lungimilor segmentelor sunt obținute din proiecție în plan.

Punct început	X / Y	Punct sfârșit	X / Y	Lungime segment (** (m)
1	478.097,831 482.367,187	2	478.075,923 482.379,836	25.297
3	478.032,012 482.391,663	4	477.999,465 482.413,9	39.418
5	477.996,76 482.415,96	6	477.989,621 482.406,618	11.757
7	478.010,849 482.390,396	8	478.071,272 482.351,869	71.661
9	478.085,798 482.345,512	10	478.094,091 482.337,792	11.33

Punct început	X / Y	Punct sfârșit	X / Y	Lungime segment (** (m)
2	478.075,923 482.379,836	3	478.032,012 482.391,663	45.476
4	477.999,465 482.413,9	5	477.996,76 482.415,96	3.4
6	477.989,621 482.406,618	7	478.010,849 482.390,396	26.717
8	478.071,272 482.351,869	9	478.085,798 482.345,512	15.855
10	478.094,091 482.337,792	11	478.096,093 482.330,645	7.423

Punct început	X / Y	Punct sfârșit	X / Y	Lungime segment (** (m)
11	478.096,093 482.330,645	12	478.096,093 482.313,92	16.725
13	478.098,953 482.308,774	14	478.104,835 482.302,734	8.431
15	478.115,846 482.295,3	16	478.124,855 482.295,3	9.009
17	478.130,574 482.297,73	18	478.134,292 482.302,734	6.233
19	478.136,294 482.310,453	20	478.138,767 482.319,988	9.85
21	478.146,254 482.327,853	1	478.097,831 482.367,187	62.386

Punct început	X / Y	Punct sfârșit	X / Y	Lungime segment (** (m)
12	478.096,093 482.313,92	13	478.098,953 482.308,774	5.887
14	478.104,835 482.302,734	15	478.115,846 482.295,3	13.285
16	478.124,855 482.295,3	17	478.130,574 482.297,73	6.215
18	478.134,292 482.302,734	19	478.136,294 482.310,453	7.975
20	478.138,767 482.319,988	21	478.146,254 482.327,853	10.859

\*\* Lungimile segmentelor sunt determinate în planul de proiecție Stereo 70 și sunt rotunjite la 1 milimetru.

\*\*\* Distanța dintre puncte este formată din segmente cumulate ce sunt mai mici decât valoarea 1 milimetru.



**DATE DESPRE IMOBILUL NR. 1977**

Oficiul de Cadastru și Publicitate Imobiliară SIBIU  
Biroul de Cadastru și Publicitate Imobiliară Agnita

**A. Partea I. Descrierea imobilului**

TEREN Extravilan

Adresa: Jud. Sibiu

Nr. Crt	Nr cadastral Nr. topografic	Suprafața* (mp)	Observații / Referințe
A1		50.000	Sector cadastral:72 Teren neimprejmuit;

**B. Partea II. Proprietari și acte**

Inscrieri privitoare la dreptul de proprietate și alte drepturi reale	Referințe
/	
Act Notarial nr. 202, din 14/03/2008 emis de NP SALOMIE IOAN CRISTIAN (contract de vanzare-cumparare);	
B1	A1
Intabulare, drept de PROPRIETATE, dobandit prin Conventie, cota actuala 1/1	
1) SC SOBIS SOLUTIONS SRL, CIF:12018818	

**C. Partea III. SARCINI .**

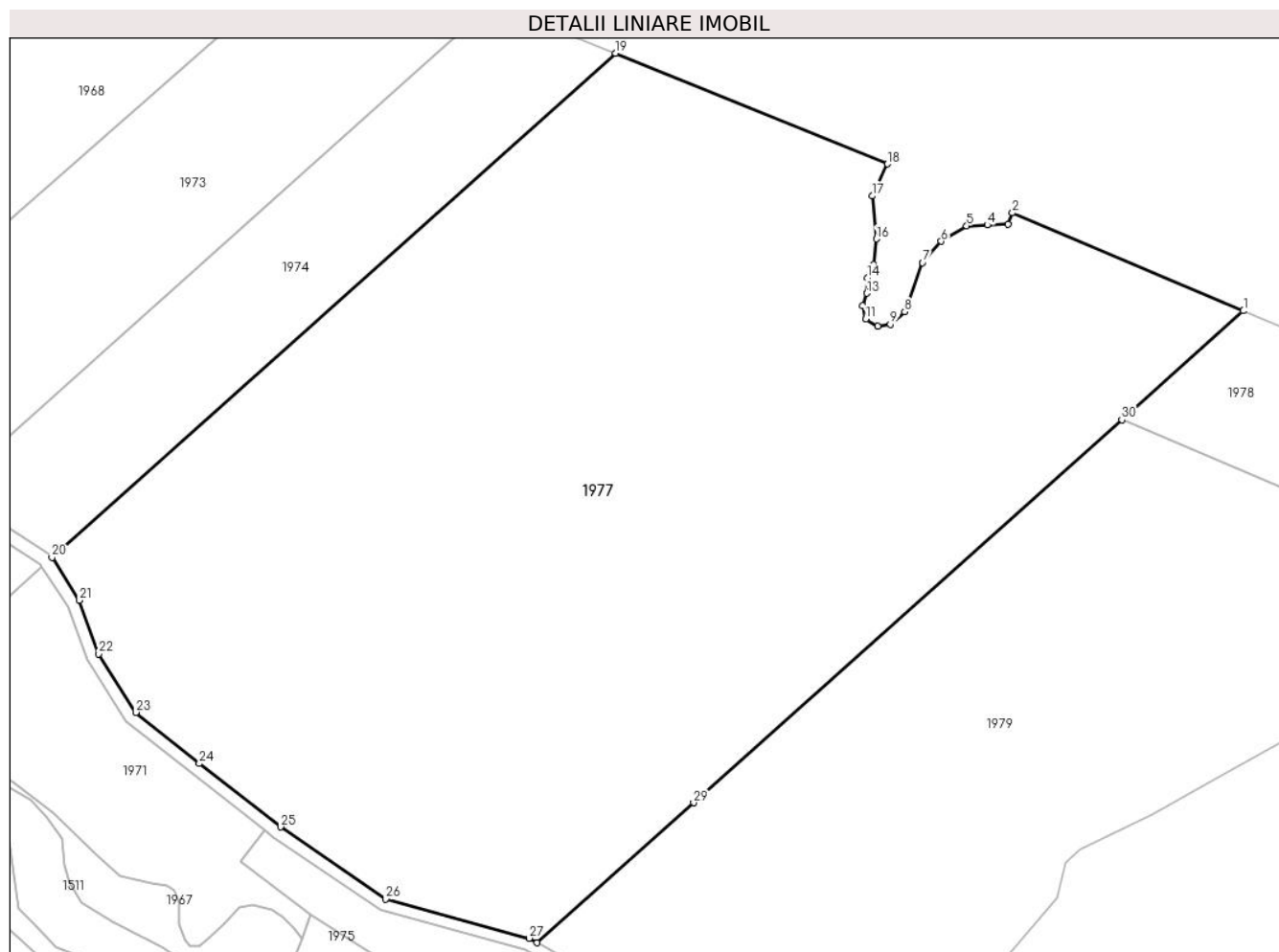
Inscrieri privind dezmembramintele dreptului de proprietate, drepturi reale de garanție și sarcini	Referințe
NU SUNT	

## Anexa Nr. 1 La Partea I

## Teren

Nr cadastral	Suprafața (mp)*	Observații / Referințe
	50.000	

\* Suprafața este determinată în planul de proiecție Stereo 70.



## Date referitoare la teren

Crt	Categorie folosință	Intra vilan	Suprafața (mp)	Tarla	Parcelă	Nr. topo	Observații / Referințe
1	faneata	NU	50.000	113	3463/1/2	-	

## Lungime Segmente

1) Valorile lungimilor segmentelor sunt obținute din proiecție în plan.

Punct început	X / Y	Punct sfârșit	X / Y	Lungime segment (** (m)
1	478.294,332 482.573,755	2	478.224,114 482.603,489	76.254
3	478.222,692 482.600,152	4	478.216,506 482.599,838	6.194
5	478.210,202 482.599,518	6	478.202,473 482.594,848	9.03
7	478.196,786 482.588,391	8	478.191,391 482.573,477	15.86
9	478.186,998 482.569,712	10	478.183,267 482.569,147	3.774

Punct început	X / Y	Punct sfârșit	X / Y	Lungime segment (** (m)
2	478.224,114 482.603,489	3	478.222,692 482.600,152	3.627
4	478.216,506 482.599,838	5	478.210,202 482.599,518	6.312
6	478.202,473 482.594,848	7	478.196,786 482.588,391	8.604
8	478.191,391 482.573,477	9	478.186,998 482.569,712	5.786
10	478.183,267 482.569,147	11	478.179,544 482.571,262	4.282

Punct început	X / Y	Punct sfârșit	X / Y	Lungime segment (** (m))	Punct început	X / Y	Punct sfârșit	X / Y	Lungime segment (** (m))
11	478.179,544 482.571,262	12	478.178,612 482.575,302	4.146	12	478.178,612 482.575,302	13	478.179,887 482.579,091	3.998
13	478.179,887 482.579,091	14	478.179,988 482.583,759	4.669	14	478.179,988 482.583,759	15	478.181,862 482.587,864	4.513
15	478.181,862 482.587,864	16	478.182,735 482.595,627	7.812	16	478.182,735 482.595,627	17	478.181,467 482.608,627	13.062
17	478.181,467 482.608,627	18	478.186,145 482.618,355	10.794	18	478.186,145 482.618,355	19	478.103,48 482.652,003	89.25
19	478.103,48 482.652,003	20	477.932,147 482.498,817	229.828	20	477.932,147 482.498,817	21	477.940,518 482.485,809	15.468
21	477.940,518 482.485,809	22	477.946,363 482.469,549	17.278	22	477.946,363 482.469,549	23	477.957,642 482.451,756	21.067
23	477.957,642 482.451,756	24	477.976,94 482.436,253	24.753	24	477.976,94 482.436,253	25	478.001,656 482.416,993	31.334
25	478.001,656 482.416,993	26	478.033,632 482.395,026	38.794	26	478.033,632 482.395,026	27	478.077,233 482.383,156	45.189
27	478.077,233 482.383,156	28	478.079,626 482.381,789	2.755	28	478.079,626 482.381,789	29	478.127,18 482.424,307	63.791
29	478.127,18 482.424,307	30	478.257,338 482.540,68	174.596	30	478.257,338 482.540,68	1	478.294,332 482.573,755	49.623

\*\* Lungimile segmentelor sunt determinate în planul de proiecție Stereo 70 și sunt rotunjite la 1 milimetru.

\*\*\* Distanța dintre puncte este formată din segmente cumulate ce sunt mai mici decât valoarea 1 milimetru.





**DATE DESPRE IMOBILUL NR. 1978**

Oficiul de Cadastru și Publicitate Imobiliară SIBIU  
 Biroul de Cadastru și Publicitate Imobiliară Agnita

**A. Partea I. Descrierea imobilului**

TEREN Extravilan

Adresa: Jud. Sibiu

Nr. Crt	Nr cadastral Nr. topografic	Suprafața* (mp)	Observații / Referințe
A1		5.830	Sector cadastral:72 Teren neimprejmuit;

**B. Partea II. Proprietari și acte**

Inscrieri privitoare la dreptul de proprietate și alte drepturi reale		Referințe
/		
Act Normativ nr. Legea 7, din 13/03/1997 emis de PARLAMENTUL ROMANIEI (CONFORM ART. 13 ALIN. 15);		
B1	Inscrierea provizorie, drept de PROPRIETATE, dobandit prin Lege, cota actuala 1/1 1) <b>COMUNA BRUIU</b> , CIF:4480270, Proprietar neidentificat	A1

**C. Partea III. SARCINI .**

Inscrieri privind dezmembramintele dreptului de proprietate, drepturi reale de garanție și sarcini	Referințe
NU SUNT	

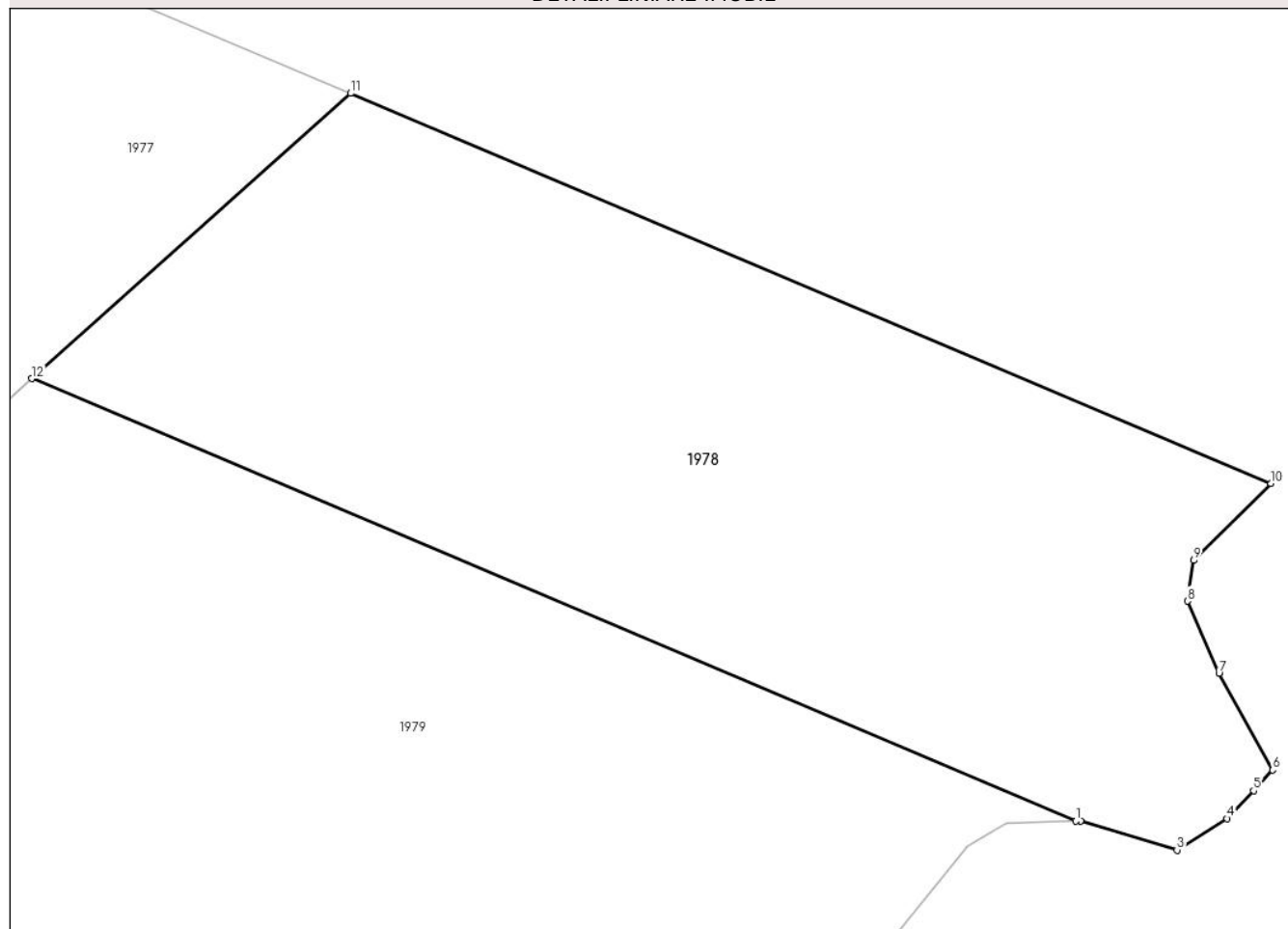
## Anexa Nr. 1 La Partea I

## Teren

Nr cadastral	Suprafața (mp)*	Observații / Referințe
	5.830	

\* Suprafața este determinată în planul de proiecție Stereo 70.

## DETALII LINIARE IMOBIL



## Date referitoare la teren

Crt	Categorie folosință	Intravilan	Suprafața (mp)	Tarla	Parcelă	Nr. topo	Observații / Referințe
1	arabil	NU	5.830	113	3427	-	

## Lungime Segmente

1) Valorile lungimilor segmentelor sunt obținute din proiecție în plan.

Punct început	X / Y	Punct sfârșit	X / Y	Lungime segment (** (m)
1	478.378,519 482.489,365	2	478.379,071 482.489,379	0.552
2	478.379,071 482.489,379	3	478.390,261 482.486,011	11.686
3	478.390,261 482.486,011	4	478.396,079 482.489,67	6.873
4	478.396,079 482.489,67	5	478.399,149 482.492,904	4.459
5	478.399,149 482.492,904	6	478.401,36 482.495,297	3.258

Punct început	X / Y	Punct sfârșit	X / Y	Lungime segment (** (m)
6	478.401,36 482.495,297	7	478.395,134 482.506,524	12.838
7	478.395,134 482.506,524	8	478.391,48 482.514,874	9.115
8	478.391,48 482.514,874	9	478.392,2 482.519,606	4.786
9	478.392,2 482.519,606	10	478.401,178 482.528,51	12.645
10	478.401,178 482.528,51	11	478.294,332 482.573,755	116.031
11	478.294,332 482.573,755	12	478.257,338 482.540,68	49.623
12	478.257,338 482.540,68	1	478.378,519 482.489,365	131.598

\*\* Lungimile segmentelor sunt determinate în planul de proiecție Stereo 70 și sunt rotunjite la 1 milimetru.

\*\*\* Distanța dintre puncte este formată din segmente cumulate ce sunt mai mici decât valoarea 1 milimetru.



**DATE DESPRE IMOBILUL NR. 1979**

Oficiul de Cadastru și Publicitate Imobiliară SIBIU  
Biroul de Cadastru și Publicitate Imobiliară Agnita

**A. Partea I. Descrierea imobilului**

TEREN Extravilan

Adresa: Jud. Sibiu

Nr. Crt	Nr cadastral Nr. topografic	Suprafața* (mp)	Observații / Referințe
A1		25.000	Sector cadastral:72 Teren neimprejmuit;

**B. Partea II. Proprietari și acte**

Inscrieri privitoare la dreptul de proprietate și alte drepturi reale	Referințe
/	
Act Notarial nr. 201, din 14/03/2008 emis de NP SALOMIE IOAN CRISTIAN (contract de vanzare-cumparare);	
B1	A1
Intabulare, drept de PROPRIETATE, dobandit prin Conventie, cota actuala 1/1	
1) SC SOBIS SOLUTIONS SRL, CIF:12018818	

**C. Partea III. SARCINI .**

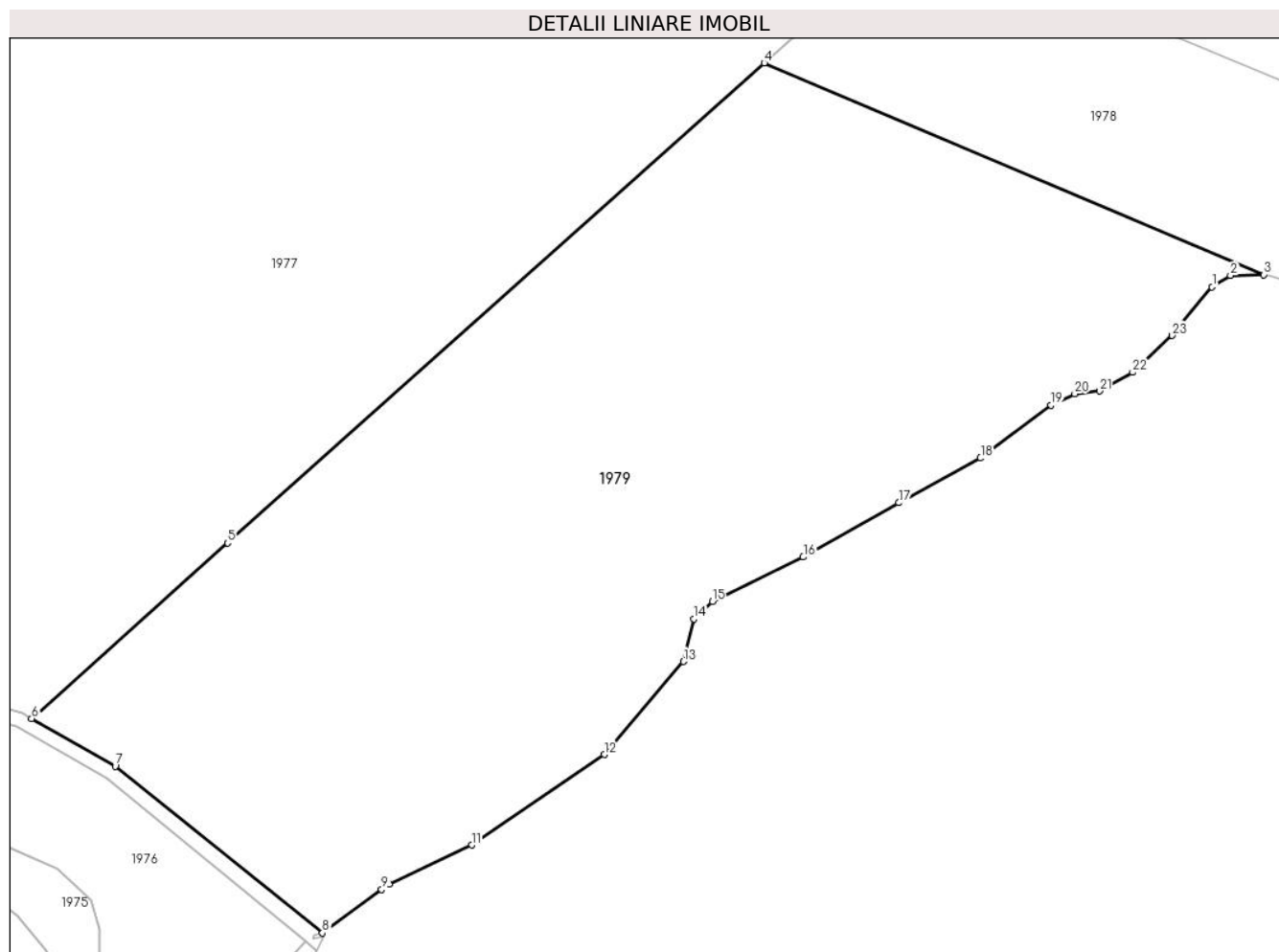
Inscrieri privind dezmembramintele dreptului de proprietate, drepturi reale de garanție și sarcini	Referințe
NU SUNT	

## Anexa Nr. 1 La Partea I

## Teren

Nr cadastral	Suprafața (mp)*	Observații / Referințe
	25.000	

\* Suprafața este determinată în planul de proiecție Stereo 70.



## Date referitoare la teren

Crt	Categorie folosință	Intra vilan	Suprafața (mp)	Tarla	Parcelă	Nr. topo	Observații / Referințe
1	faneata	NU	25.000	113	3463/1/1	-	

## Lungime Segmente

1) Valorile lungimilor segmentelor sunt obținute din proiecție în plan.

Punct început	X / Y	Punct sfârșit	X / Y	Lungime segment (** (m)
1	478.365,978 482.486,394	2	478.370,451 482.489,157	5.258
3	478.378,519 482.489,365	4	478.257,338 482.540,68	131.598
5	478.127,18 482.424,307	6	478.079,626 482.381,789	63.791
7	478.099,912 482.370,201	8	478.150,172 482.329,774	64.501
9	478.164,545 482.340,322	10	478.166,319 482.341,606	2.19

Punct început	X / Y	Punct sfârșit	X / Y	Lungime segment (** (m)
2	478.370,451 482.489,157	3	478.378,519 482.489,365	8.071
4	478.257,338 482.540,68	5	478.127,18 482.424,307	174.596
6	478.079,626 482.381,789	7	478.099,912 482.370,201	23.363
8	478.150,172 482.329,774	9	478.164,545 482.340,322	17.828
10	478.166,319 482.341,606	11	478.186,392 482.351,09	22.201

Punct început	X / Y	Punct sfârșit	X / Y	Lungime segment (** (m)
11	478.186,392 482.351,09	12	478.218,555 482.373,03	38.934
13	478.237,748 482.395,569	14	478.240,265 482.405,947	10.679
15	478.244,745 482.410,197	16	478.266,812 482.420,926	24.537
17	478.290,007 482.434,061	18	478.309,803 482.444,892	22.565
19	478.326,943 482.457,744	20	478.332,665 482.460,461	6.334
21	478.338,659 482.461,142	22	478.346,712 482.465,702	9.254
23	478.356,323 482.474,605	1	478.365,978 482.486,394	15.238

Punct început	X / Y	Punct sfârșit	X / Y	Lungime segment (** (m)
12	478.218,555 482.373,03	13	478.237,748 482.395,569	29.604
14	478.240,265 482.405,947	15	478.244,745 482.410,197	6.175
16	478.266,812 482.420,926	17	478.290,007 482.434,061	26.656
18	478.309,803 482.444,892	19	478.326,943 482.457,744	21.423
20	478.332,665 482.460,461	21	478.338,659 482.461,142	6.033
22	478.346,712 482.465,702	23	478.356,323 482.474,605	13.101

\*\* Lungimile segmentelor sunt determinate în planul de proiecție Stereo 70 și sunt rotunjite la 1 milimetru.

\*\*\* Distanța dintre puncte este formată din segmente cumulate ce sunt mai mici decât valoarea 1 milimetru.

