DATE DESPRE IMOBILUL NR. 66

Oficiul de Cadastru şi Publicitate Imobiliară SIBIU
Biroul de Cadastru şi Publicitate Imobiliară Medias

A. Partea I. Descrierea imobilului

TEREN Extravilan

Adresa: Jud. Sibiu

Nr. Crt	Nr cadastral Nr. topografic	Suprafaţa* (mp)	Observaţii / Referinţe
A1		31.400	Sector cadastral:17 Teren neimprejmuit;

B. Partea II. Proprietari şi acte

Inscrieri privitoare la dreptul de proprietate şi alte drepturi reale		Referinţe
/		
Act Administrativ nr. 2017/22, din 14/10/2002 emis de CJPSDPAT (titlu de proprietate);		
B1	Intabulare, drept de PROPRIETATE, dobandit prin Reconstituire, cota actuala 1/1	A1
	1) **KLEIN MIHAIL**, CNP NEIDENTIFICAT	

C. Partea III. SARCINI .

Inscrieri privind dezmembramintele dreptului de proprietate, drepturi reale de garanţie şi sarcini	Referinţe
NU SUNT	

Document care conține date cu caracter personal, protejat de prevederile Regulamentului (UE) nr. 679/2016 și Legii 190/2018

Anexa Nr. 1 La Partea I

Teren

Nr cadastral	Suprafaţa (mp)*	Observaţii / Referinţe
	31.400	

* Suprafaţa este determinată in planul de proiecţie Stereo 70.

DETALII LINIARE IMOBIL

Date referitoare la teren

Crt	Categorie folosință	Intra vilan	Suprafaţa (mp)	Tarla	Parcelă	Nr. topo	Observaţii / Referinţe
1	arabil	NU	31.400	8	298/1/1	-	

Lungime Segmente

1) Valorile lungimilor segmentelor sunt obţinute din proiecţie în plan.

Punct început	X / Y	Punct sfârşit	X / Y	Lungime segment (** (m)
1	446.192,656 527.447,475	2	446.178,956 527.446,012	13.778
3	446.183,073 527.398,01	4	446.183,036 527.390,702	7.308
5	446.182,948 527.373,371	6	446.182,561 527.297,403	75.97
7	446.184,368 527.196,834	8	446.187,256 527.084,627	112.243
9	446.316,896 527.085,43	10	446.308,269 527.104,344	20.789

Punct început	X / Y	Punct sfârşit	X / Y	Lungime segment (** (m)
2	446.178,956 527.446,012	3	446.183,073 527.398,01	48.178
4	446.183,036 527.390,702	5	446.182,948 527.373,371	17.331
6	446.182,561 527.297,403	7	446.184,368 527.196,834	100.585
8	446.187,256 527.084,627	9	446.316,896 527.085,43	129.642
10	446.308,269 527.104,344	11	446.304,038 527.117,039	13.382

Document care conține date cu caracter personal, protejat de prevederile Regulamentului (UE) nr. 679/2016 și Legii 190/2018

Punct început	X / Y	Punct sfârşit	X / Y	Lungime segment (** (m)
11	446.304,038 527.117,039	12	446.301,738 527.125,754	9.013
13	446.300,972 527.132,21	14	446.300,24 527.138,383	6.217
15	446.299,628 527.149,086	16	446.299,674 527.152,134	3.048
17	446.301,179 527.174,514	18	446.303,06 527.197,271	22.835
19	446.302,92 527.201,048	20	446.302,763 527.205,268	4.222
21	446.299,297 527.233,559	22	446.291,647 527.264,281	31.66
23	446.280,597 527.291,845	24	446.261,532 527.322,445	36.053
25	446.238,546 527.354,052	26	446.223,164 527.375,242	26.184
27	446.217,87 527.383,89	28	446.212,123 527.395,573	13.02
29	446.203,312 527.416,373	1	446.192,656 527.447,475	32.876

Punct început	X / Y	Punct sfârşit	X / Y	Lungime segment (** (m)
12	446.301,738 527.125,754	13	446.300,972 527.132,21	6.501
14	446.300,24 527.138,383	15	446.299,628 527.149,086	10.721
16	446.299,674 527.152,134	17	446.301,179 527.174,514	22.431
18	446.303,06 527.197,271	19	446.302,92 527.201,048	3.78
20	446.302,763 527.205,268	21	446.299,297 527.233,559	28.503
22	446.291,647 527.264,281	23	446.280,597 527.291,845	29.697
24	446.261,532 527.322,445	25	446.238,546 527.354,052	39.082
26	446.223,164 527.375,242	27	446.217,87 527.383,89	10.139
28	446.212,123 527.395,573	29	446.203,312 527.416,373	22.589

** Lungimile segmentelor sunt determinate în planul de proiecţie Stereo 70 şi sunt rotunjite la 1 milimetru.
*** Distanţa dintre puncte este formată din segmente cumulate ce sunt mai mici decât valoarea 1 milimetru.

Document care conține date cu caracter personal, protejat de prevederile Regulamentului (UE) nr. 679/2016 și Legii 190/2018

DATE DESPRE IMOBILUL NR. 67

Oficiul de Cadastru şi Publicitate Imobiliară SIBIU
Biroul de Cadastru şi Publicitate Imobiliară Medias

A. Partea I. Descrierea imobilului

TEREN Extravilan

Adresa: Jud. Sibiu

Nr. Crt	Nr cadastral Nr. topografic	Suprafaţa* (mp)	Observaţii / Referinţe
A1		15.000	Sector cadastral:17 Teren neimprejmuit;

B. Partea II. Proprietari şi acte

Inscrieri privitoare la dreptul de proprietate şi alte drepturi reale		Referinţe
/		
Act Administrativ nr. 2016/22, din 14/10/2002 emis de CJPSDPAT (titlu de proprietate);		
B1	Intabulare, drept de PROPRIETATE, dobandit prin Reconstituire, cota actuala 1/1	A1
	1) **ROMAN IOAN**, CNP NEIDENTIFICAT	

C. Partea III. SARCINI .

Inscrieri privind dezmembramintele dreptului de proprietate, drepturi reale de garanţie şi sarcini	Referinţe
NU SUNT	

Document care conține date cu caracter personal, protejat de prevederile Regulamentului (UE) nr. 679/2016 și Legii 190/2018

Anexa Nr. 1 La Partea I

Teren

Nr cadastral	Suprafaţa (mp)*	Observaţii / Referinţe
	15.000	

* Suprafaţa este determinată in planul de proiecţie Stereo 70.

DETALII LINIARE IMOBIL

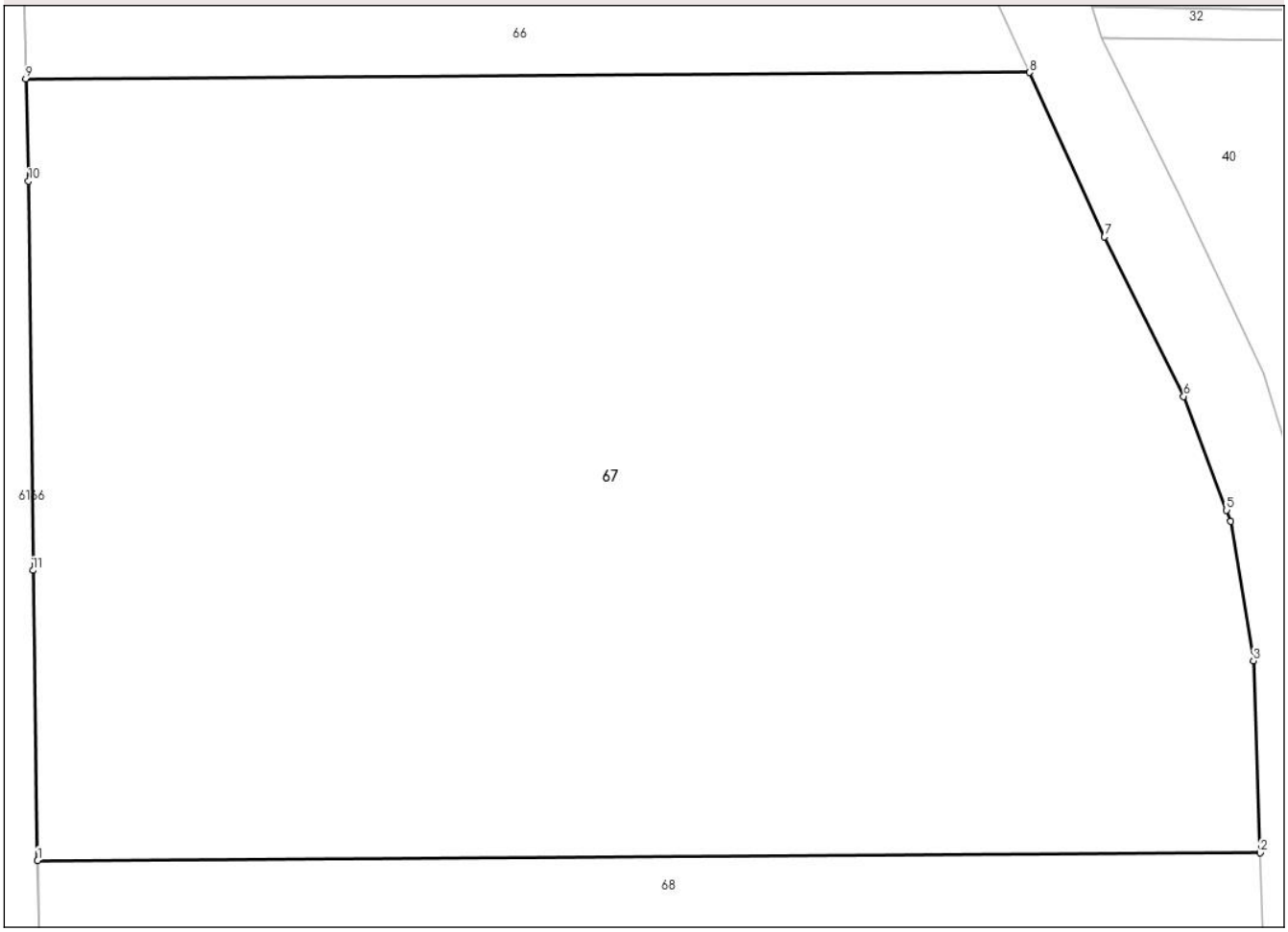

Date referitoare la teren

Crt	Categorie folosință	Intra vilan	Suprafaţa (mp)	Tarla	Parcelă	Nr. topo	Observaţii / Referinţe
1	arabil	NU	15.000	8	298/1/2	-	IMOBIL TRAVERSAT DE LIMITA UNITĂȚILOR ADMINISTRATIV-TERITORIALE UAT BLAJEL SI UAT BAZNA

Lungime Segmente
1) Valorile lungimilor segmentelor sunt obţinute din proiecţie în plan.

Punct început	X / Y	Punct sfârşit	X / Y	Lungime segment (** (m)
1	446.188,773 526.983,759	2	446.346,692 526.984,737	157.921
2	446.346,692 526.984,737	3	446.345,804 527.009,522	24.801
3	446.345,804 527.009,522	4	446.342,89 527.027,494	18.206
4	446.342,89 527.027,494	5	446.342,34 527.028,957	1.564

Document care conține date cu caracter personal, protejat de prevederile Regulamentului (UE) nr. 679/2016 și Legii 190/2018

Punct început	X / Y	Punct sfârşit	X / Y	Lungime segment (** (m)
5	446.342,34 527.028,957	6	446.336,818 527.043,644	15.69
6	446.336,818 527.043,644	7	446.326,572 527.064,212	22.98
7	446.326,572 527.064,212	8	446.316,896 527.085,43	23.32
8	446.316,896 527.085,43	9	446.187,256 527.084,627	129.642
9	446.187,256 527.084,627	10	446.187,596 527.071,419	13.213
10	446.187,596 527.071,419	11	446.188,168 527.021,179	50.243
11	446.188,168 527.021,179	1	446.188,773 526.983,759	37.425

** Lungimile segmentelor sunt determinate în planul de proiecţie Stereo 70 şi sunt rotunjite la 1 milimetru.
*** Distanţa dintre puncte este formată din segmente cumulate ce sunt mai mici decât valoarea 1 milimetru.

Document care conține date cu caracter personal, protejat de prevederile Regulamentului (UE) nr. 679/2016 și Legii 190/2018

DATE DESPRE IMOBILUL NR. 68

Oficiul de Cadastru şi Publicitate Imobiliară SIBIU
Biroul de Cadastru şi Publicitate Imobiliară Medias

A. Partea I. Descrierea imobilului

TEREN Extravilan

Adresa: Jud. Sibiu

Nr. Crt	Nr cadastral Nr. topografic	Suprafaţa* (mp)	Observaţii / Referinţe
A1		10.000	Sector cadastral:17 Teren neimprejmuit;

B. Partea II. Proprietari şi acte

Inscrieri privitoare la dreptul de proprietate şi alte drepturi reale		Referinţe
/		
Act Administrativ nr. 2022/22, din 14/10/2002 emis de CJPSDPAT (titlu de proprietate);		
B1	Intabulare, drept de PROPRIETATE, dobandit prin Reconstituire, cota actuala 1/1	A1
	1) **ROMAN MARIA**, CNP NEIDENTIFICAT	

C. Partea III. SARCINI .

Inscrieri privind dezmembramintele dreptului de proprietate, drepturi reale de garanţie şi sarcini	Referinţe
NU SUNT	

Document care conține date cu caracter personal, protejat de prevederile Regulamentului (UE) nr. 679/2016 și Legii 190/2018

Anexa Nr. 1 La Partea I

Teren

Nr cadastral	Suprafaţa (mp)*	Observaţii / Referinţe
	10.000	

* Suprafaţa este determinată in planul de proiecţie Stereo 70.

DETALII LINIARE IMOBIL

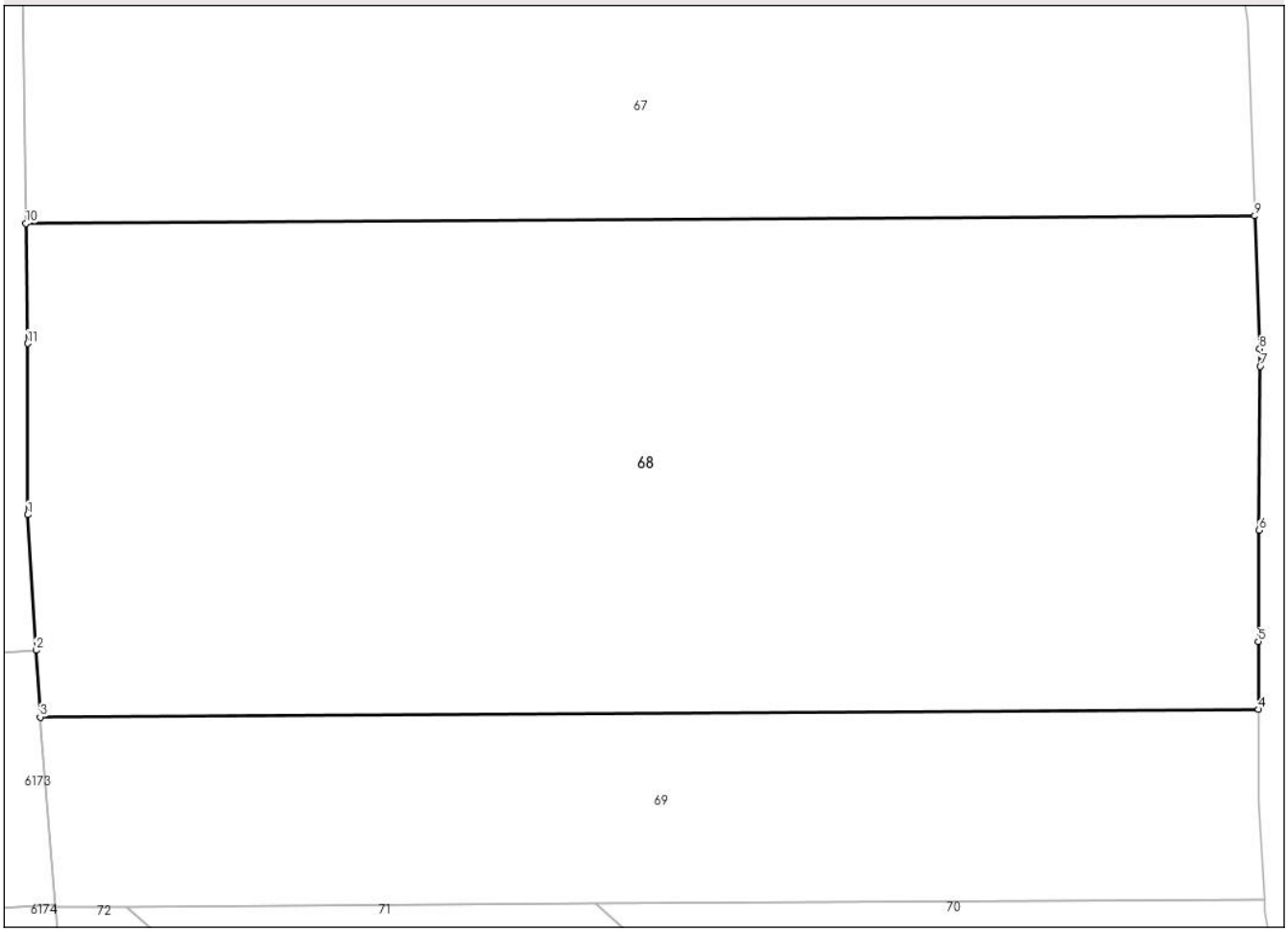

Date referitoare la teren

Crt	Categorie folosință	Intra vilan	Suprafaţa (mp)	Tarla	Parcelă	Nr. topo	Observaţii / Referinţe
1	arabil	NU	10.000	8	298/1/3	-	

Lungime Segmente
1) Valorile lungimilor segmentelor sunt obţinute din proiecţie în plan.

Punct început	X / Y	Punct sfârşit	X / Y	Lungime segment (** (m)
1	446.189,023 526.946,391	2	446.190,083 526.928,991	17.432
2	446.190,083 526.928,991	3	446.190,605 526.920,424	8.583
3	446.190,605 526.920,424	4	446.347,177 526.921,394	156.575
4	446.347,177 526.921,394	5	446.347,14 526.930,107	8.713
5	446.347,14 526.930,107	6	446.347,238 526.944,393	14.287

Document care conține date cu caracter personal, protejat de prevederile Regulamentului (UE) nr. 679/2016 și Legii 190/2018

Punct început	X / Y	Punct sfârşit	X / Y	Lungime segment (** (m)
6	446.347,238 526.944,393	7	446.347,383 526.965,443	21.05
7	446.347,383 526.965,443	8	446.347,302 526.967,689	2.247
8	446.347,302 526.967,689	9	446.346,692 526.984,737	17.059
9	446.346,692 526.984,737	10	446.188,773 526.983,759	157.921
10	446.188,773 526.983,759	11	446.189,023 526.968,37	15.391
11	446.189,023 526.968,37	1	446.189,023 526.946,391	21.979

** Lungimile segmentelor sunt determinate în planul de proiecţie Stereo 70 şi sunt rotunjite la 1 milimetru.
*** Distanţa dintre puncte este formată din segmente cumulate ce sunt mai mici decât valoarea 1 milimetru.

Document care conține date cu caracter personal, protejat de prevederile Regulamentului (UE) nr. 679/2016 și Legii 190/2018

DATE DESPRE IMOBILUL NR. 69

Oficiul de Cadastru şi Publicitate Imobiliară SIBIU
Biroul de Cadastru şi Publicitate Imobiliară Medias

A. Partea I. Descrierea imobilului

TEREN Extravilan

Adresa: Jud. Sibiu

Nr. Crt	Nr cadastral Nr. topografic	Suprafaţa* (mp)	Observaţii / Referinţe
A1		3.800	Sector cadastral:17 Teren neimprejmuit;

B. Partea II. Proprietari şi acte

Inscrieri privitoare la dreptul de proprietate şi alte drepturi reale		Referinţe
/		
Act Administrativ nr. 2015/22, din 14/10/2002 emis de CJPSDPAT (titlu de proprietate);		
B1	Intabulare, drept de PROPRIETATE, dobandit prin Reconstituire, cota actuala 1/1	A1
	1) **ROMAN MARIA**, CNP NEIDENTIFICAT	

C. Partea III. SARCINI .

Inscrieri privind dezmembramintele dreptului de proprietate, drepturi reale de garanţie şi sarcini	Referinţe
NU SUNT	

Document care conține date cu caracter personal, protejat de prevederile Regulamentului (UE) nr. 679/2016 și Legii 190/2018

Anexa Nr. 1 La Partea I

Teren

Nr cadastral	Suprafaţa (mp)*	Observaţii / Referinţe
	3.800	

* Suprafaţa este determinată in planul de proiecţie Stereo 70.

DETALII LINIARE IMOBIL

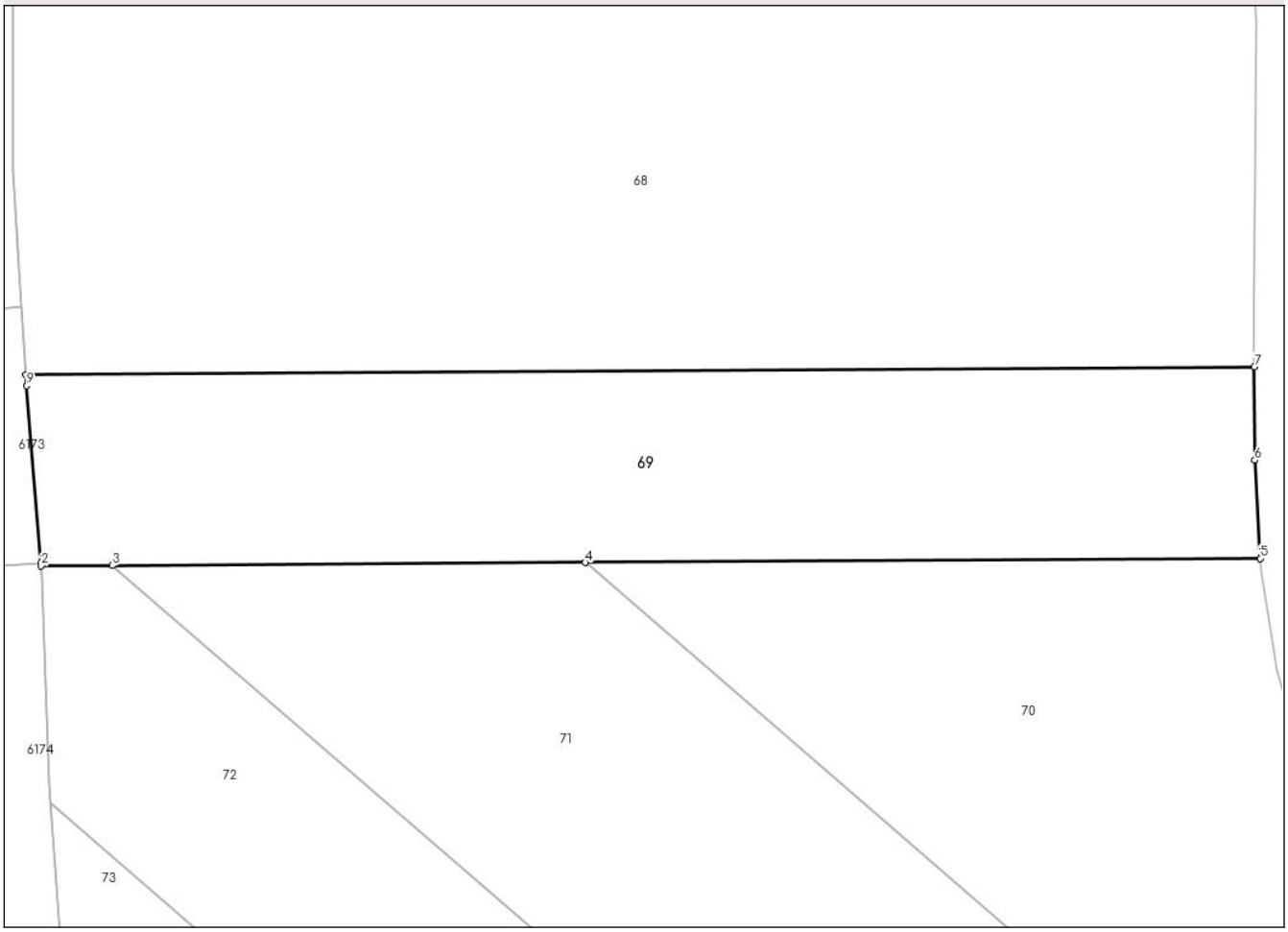

Date referitoare la teren

Crt	Categorie folosință	Intra vilan	Suprafaţa (mp)	Tarla	Parcelă	Nr. topo	Observaţii / Referinţe
1	arabil	NU	3.800	8	302/26	-	

Lungime Segmente
1) Valorile lungimilor segmentelor sunt obţinute din proiecţie în plan.

Punct început	X / Y	Punct sfârşit	X / Y	Lungime segment (** (m)
1	446.192,53 526.896,423	2	446.192,56 526.896,048	0.376
2	446.192,56 526.896,048	3	446.201,642 526.896,104	9.082
3	446.201,642 526.896,104	4	446.261,9 526.896,478	60.259
4	446.261,9 526.896,478	5	446.347,93 526.897,01	86.032
5	446.347,93 526.897,01	6	446.347,228 526.909,517	12.526

Document care conține date cu caracter personal, protejat de prevederile Regulamentului (UE) nr. 679/2016 și Legii 190/2018

Punct început	X / Y	Punct sfârşit	X / Y	Lungime segment (** (m)
6	446.347,228 526.909,517	7	446.347,177 526.921,394	11.877
7	446.347,177 526.921,394	8	446.190,605 526.920,424	156.575
8	446.190,605 526.920,424	9	446.190,693 526.918,994	1.433
9	446.190,693 526.918,994	1	446.192,53 526.896,423	22.646

** Lungimile segmentelor sunt determinate în planul de proiecţie Stereo 70 şi sunt rotunjite la 1 milimetru.
*** Distanţa dintre puncte este formată din segmente cumulate ce sunt mai mici decât valoarea 1 milimetru.

DATE DESPRE IMOBILUL NR. 70

Oficiul de Cadastru şi Publicitate Imobiliară SIBIU
Biroul de Cadastru şi Publicitate Imobiliară Medias

A. Partea I. Descrierea imobilului

TEREN Extravilan

Adresa: Jud. Sibiu

Nr. Crt	Nr cadastral Nr. topografic	Suprafaţa* (mp)	Observaţii / Referinţe
A1		5.800	Sector cadastral:17 Teren neimprejmuit;

B. Partea II. Proprietari şi acte

Inscrieri privitoare la dreptul de proprietate şi alte drepturi reale		Referinţe
/		
Act Notarial nr. 29/2012, din 16/03/2012 emis de NP LUPEA CĂTĂLIN (certificat de mostenitor);		
B1	Intabulare, drept de PROPRIETATE, dobandit prin Succesiune, cota actuala 1/1	A1
	1) **SÂNCRĂIAN ILEANA-MARIA**	

C. Partea III. SARCINI .

Inscrieri privind dezmembramintele dreptului de proprietate, drepturi reale de garanţie şi sarcini	Referinţe
NU SUNT	

Document care conține date cu caracter personal, protejat de prevederile Regulamentului (UE) nr. 679/2016 și Legii 190/2018

Anexa Nr. 1 La Partea I

Teren

Nr cadastral	Suprafaţa (mp)*	Observaţii / Referinţe
	5.800	

* Suprafaţa este determinată in planul de proiecţie Stereo 70.

DETALII LINIARE IMOBIL

Date referitoare la teren

Crt	Categorie folosință	Intra vilan	Suprafaţa (mp)	Tarla	Parcelă	Nr. topo	Observaţii / Referinţe
1	arabil	NU	5.800	8	302/25	-	NUMĂR DE TARLA GREȘIT ÎN TP (T9)

Lungime Segmente
1) Valorile lungimilor segmentelor sunt obţinute din proiecţie în plan.

Punct început	X / Y	Punct sfârşit	X / Y	Lungime segment (** (m)
1	446.261,9 526.896,478	2	446.417,265 526.762,599	205.09
2	446.417,265 526.762,599	3	446.420,455 526.770,733	8.738
3	446.420,455 526.770,733	4	446.417,205 526.777,349	7.371
4	446.417,205 526.777,349	5	446.407,816 526.794,419	19.482
5	446.407,816 526.794,419	6	446.401,045 526.804,5	12.144

Document care conține date cu caracter personal, protejat de prevederile Regulamentului (UE) nr. 679/2016 și Legii 190/2018

Punct început	X / Y	Punct sfârşit	X / Y	Lungime segment (** (m)
6	446.401,045 526.804,5	7	446.400,033 526.806,007	1.815
7	446.400,033 526.806,007	8	446.399,353 526.807,02	1.22
8	446.399,353 526.807,02	9	446.398,415 526.808,307	1.593
9	446.398,415 526.808,307	10	446.388,256 526.822,254	17.254
10	446.388,256 526.822,254	11	446.373,587 526.840,685	23.556
11	446.373,587 526.840,685	12	446.362,678 526.854,414	17.535
12	446.362,678 526.854,414	13	446.357,036 526.863,63	10.806
13	446.357,036 526.863,63	14	446.352,523 526.874,162	11.459
14	446.352,523 526.874,162	15	446.350,078 526.882,813	8.99
15	446.350,078 526.882,813	16	446.348,027 526.895,489	12.841
16	446.348,027 526.895,489	17	446.348,005 526.895,673	0.185
17	446.348,005 526.895,673	18	446.347,93 526.897,01	1.34
18	446.347,93 526.897,01	1	446.261,9 526.896,478	86.032

** Lungimile segmentelor sunt determinate în planul de proiecţie Stereo 70 şi sunt rotunjite la 1 milimetru.
*** Distanţa dintre puncte este formată din segmente cumulate ce sunt mai mici decât valoarea 1 milimetru.

Document care conține date cu caracter personal, protejat de prevederile Regulamentului (UE) nr. 679/2016 și Legii 190/2018

DATE DESPRE IMOBILUL NR. 71

Oficiul de Cadastru şi Publicitate Imobiliară SIBIU
Biroul de Cadastru şi Publicitate Imobiliară Medias

A. Partea I. Descrierea imobilului

TEREN Extravilan

Adresa: Jud. Sibiu

Nr. Crt	Nr cadastral Nr. topografic	Suprafaţa* (mp)	Observaţii / Referinţe
A1		9.300	Sector cadastral:17 Teren neimprejmuit;

B. Partea II. Proprietari şi acte

Inscrieri privitoare la dreptul de proprietate şi alte drepturi reale		Referinţe
/		
Act Notarial nr. 351, din 25/03/2003 emis de NP SORICI DANIELA MARIA (contract de vanzare-cumparare);		
B1	Intabulare, drept de PROPRIETATE, dobandit prin Conventie, cota actuala 1/1	A1
	1) **ROMAN ION**	

C. Partea III. SARCINI .

Inscrieri privind dezmembramintele dreptului de proprietate, drepturi reale de garanţie şi sarcini	Referinţe
NU SUNT	

Document care conține date cu caracter personal, protejat de prevederile Regulamentului (UE) nr. 679/2016 și Legii 190/2018

Anexa Nr. 1 La Partea I

Teren

Nr cadastral	Suprafaţa (mp)*	Observaţii / Referinţe
	9.300	

* Suprafaţa este determinată in planul de proiecţie Stereo 70.

DETALII LINIARE IMOBIL

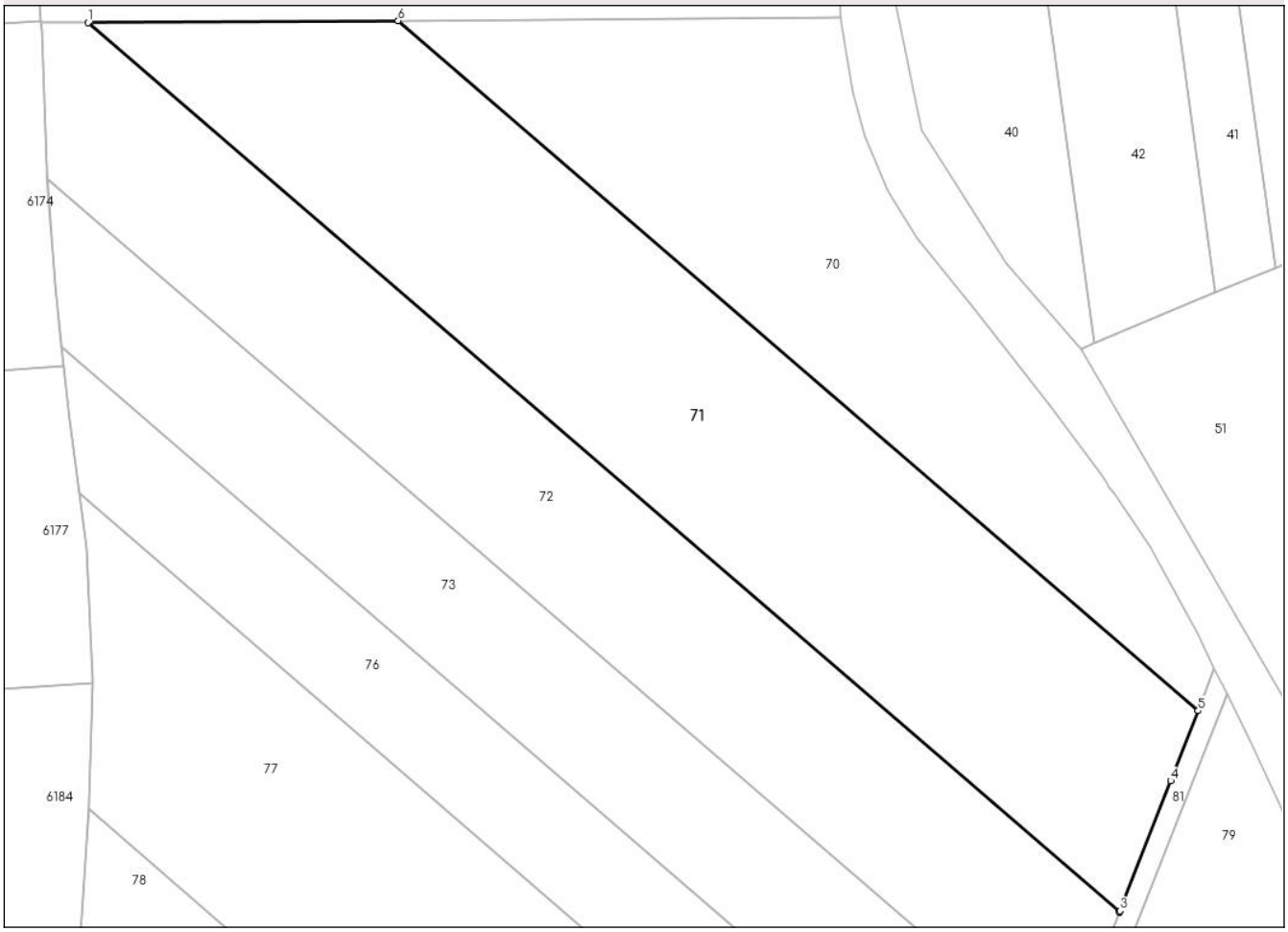

Date referitoare la teren

Crt	Categorie folosință	Intra vilan	Suprafaţa (mp)	Tarla	Parcelă	Nr. topo	Observaţii / Referinţe
1	arabil	NU	9.300	8	302/24	-	NUMĂR DE TARLA GREȘIT ÎN TP (3)

Lungime Segmente
1) Valorile lungimilor segmentelor sunt obţinute din proiecţie în plan.

Punct început	X / Y	Punct sfârşit	X / Y	Lungime segment (** (m)
1	446.201,642 526.896,104	2	446.401,936 526.723,511	264.398
2	446.401,936 526.723,511	3	446.402,047 526.723,794	0.304
3	446.402,047 526.723,794	4	446.411,935 526.749,008	27.084
4	446.411,935 526.749,008	5	446.417,265 526.762,599	14.598
5	446.417,265 526.762,599	6	446.261,9 526.896,478	205.09

Document care conține date cu caracter personal, protejat de prevederile Regulamentului (UE) nr. 679/2016 și Legii 190/2018

Punct început	X / Y	Punct sfârşit	X / Y	Lungime segment (** (m)
6	446.261,9 526.896,478	1	446.201,642 526.896,104	60.259

** Lungimile segmentelor sunt determinate în planul de proiecţie Stereo 70 şi sunt rotunjite la 1 milimetru.
*** Distanţa dintre puncte este formată din segmente cumulate ce sunt mai mici decât valoarea 1 milimetru.

Document care conține date cu caracter personal, protejat de prevederile Regulamentului (UE) nr. 679/2016 și Legii 190/2018

DATE DESPRE IMOBILUL NR. 72

Oficiul de Cadastru şi Publicitate Imobiliară SIBIU
Biroul de Cadastru şi Publicitate Imobiliară Medias

A. Partea I. Descrierea imobilului

TEREN Extravilan

Adresa: Jud. Sibiu

Nr. Crt	Nr cadastral Nr. topografic	Suprafaţa* (mp)	Observaţii / Referinţe
A1		7.500	Sector cadastral:17 Teren neimprejmuit;

B. Partea II. Proprietari şi acte

Inscrieri privitoare la dreptul de proprietate şi alte drepturi reale		Referinţe
/		
Act Administrativ nr. 405/22, din 06/04/1998 emis de CJPSDPAT (titlu de proprietate);		
B1	Intabulare, drept de PROPRIETATE, dobandit prin Reconstituire, cota actuala 1/1	A1
	1) **HAŢEGAN GHEORGHE** DEFUNCT:Da	

C. Partea III. SARCINI .

Inscrieri privind dezmembramintele dreptului de proprietate, drepturi reale de garanţie şi sarcini	Referinţe
NU SUNT	

Document care conține date cu caracter personal, protejat de prevederile Regulamentului (UE) nr. 679/2016 și Legii 190/2018

Anexa Nr. 1 La Partea I

Teren

Nr cadastral	Suprafaţa (mp)*	Observaţii / Referinţe
	7.500	

* Suprafaţa este determinată in planul de proiecţie Stereo 70.

DETALII LINIARE IMOBIL

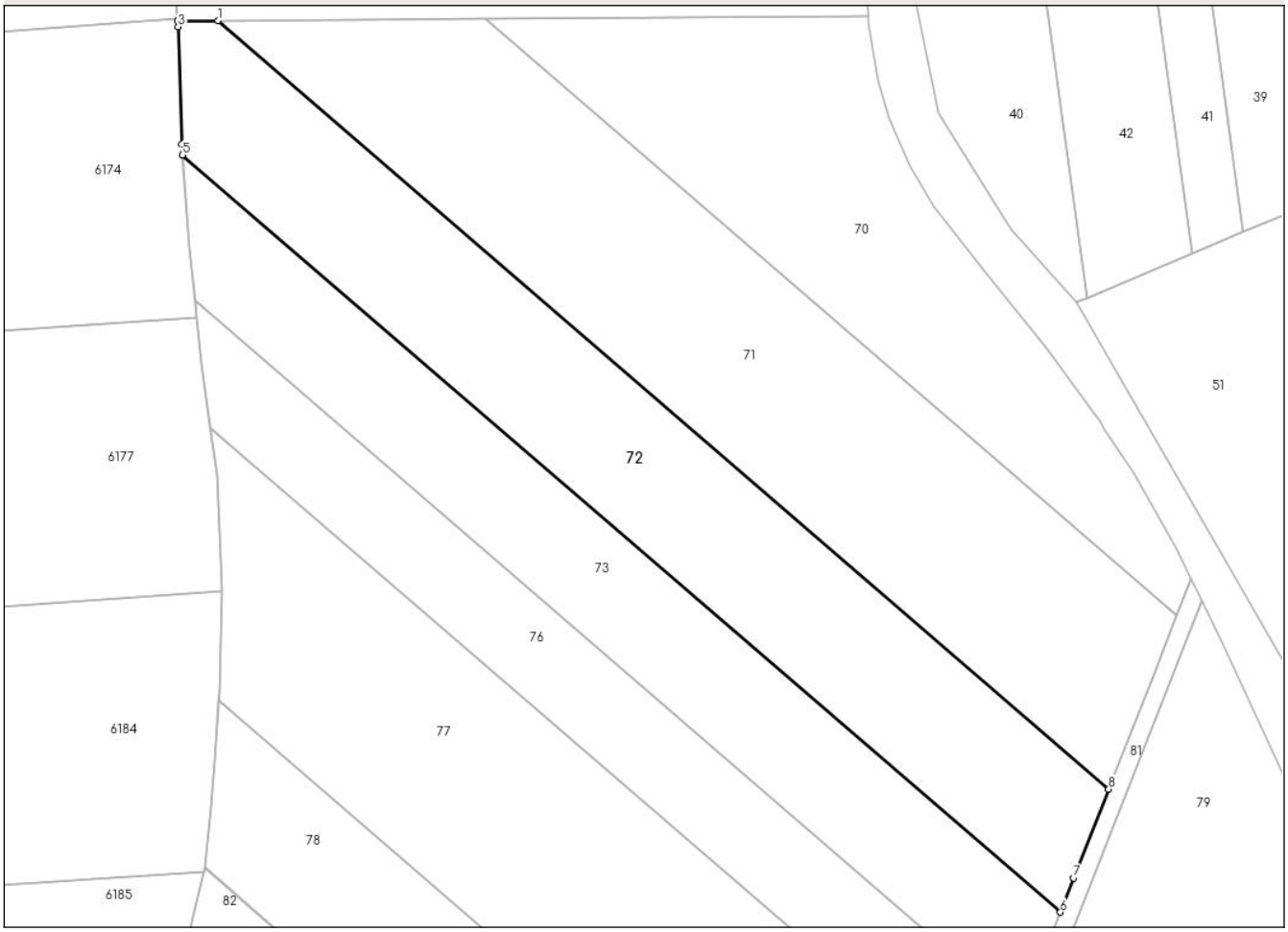

Date referitoare la teren

Crt	Categorie folosință	Intra vilan	Suprafaţa (mp)	Tarla	Parcelă	Nr. topo	Observaţii / Referinţe
1	arabil	NU	7.500	8	302/23	-	

Lungime Segmente
1) Valorile lungimilor segmentelor sunt obţinute din proiecţie în plan.

Punct început	X / Y	Punct sfârşit	X / Y	Lungime segment (** (m)
1	446.201,642 526.896,104	2	446.192,56 526.896,048	9.082
2	446.192,56 526.896,048	3	446.192,664 526.894,777	1.276
3	446.192,664 526.894,777	4	446.193,51 526.868,306	26.484
4	446.193,51 526.868,306	5	446.193,684 526.865,935	2.378
5	446.193,684 526.865,935	6	446.391,082 526.695,836	260.576

Document care conține date cu caracter personal, protejat de prevederile Regulamentului (UE) nr. 679/2016 și Legii 190/2018

Punct început	X / Y	Punct sfârşit	X / Y	Lungime segment (** (m)
6	446.391,082 526.695,836	7	446.394,094 526.703,516	8.25
7	446.394,094 526.703,516	8	446.401,936 526.723,511	21.477
8	446.401,936 526.723,511	1	446.201,642 526.896,104	264.398

** Lungimile segmentelor sunt determinate în planul de proiecţie Stereo 70 şi sunt rotunjite la 1 milimetru.
*** Distanţa dintre puncte este formată din segmente cumulate ce sunt mai mici decât valoarea 1 milimetru.

Document care conține date cu caracter personal, protejat de prevederile Regulamentului (UE) nr. 679/2016 și Legii 190/2018

DATE DESPRE IMOBILUL NR. 73

Oficiul de Cadastru şi Publicitate Imobiliară SIBIU
Biroul de Cadastru şi Publicitate Imobiliară Medias

A. Partea I. Descrierea imobilului

TEREN Extravilan

Adresa: Jud. Sibiu

Nr. Crt	Nr cadastral Nr. topografic	Suprafaţa* (mp)	Observaţii / Referinţe
A1		5.800	Sector cadastral:17 Teren neimprejmuit;

B. Partea II. Proprietari şi acte

Inscrieri privitoare la dreptul de proprietate şi alte drepturi reale		Referinţe
/		
Act Administrativ nr. 411/22, din 06/04/1998 emis de CJPSDPAT (titlu de proprietate);		
B1	Intabulare, drept de PROPRIETATE, dobandit prin Reconstituire, cota actuala 1/1	A1
	1) **CONCHI VIORICA**	
Act Administrativ nr. 1429, din 12/04/2024 emis de COMUNA BLAJEL (adeverinta);		
B2	Se notează posesia faptică în favoarea lui ROMAN MARIETA IONELA	A1
	1) **ROMAN MARIETA IONELA**	

C. Partea III. SARCINI .

Inscrieri privind dezmembramintele dreptului de proprietate, drepturi reale de garanţie şi sarcini	Referinţe
NU SUNT	

Anexa Nr. 1 La Partea I

Teren

Nr cadastral	Suprafaţa (mp)*	Observaţii / Referinţe
	5.800	

* Suprafaţa este determinată in planul de proiecţie Stereo 70.

DETALII LINIARE IMOBIL

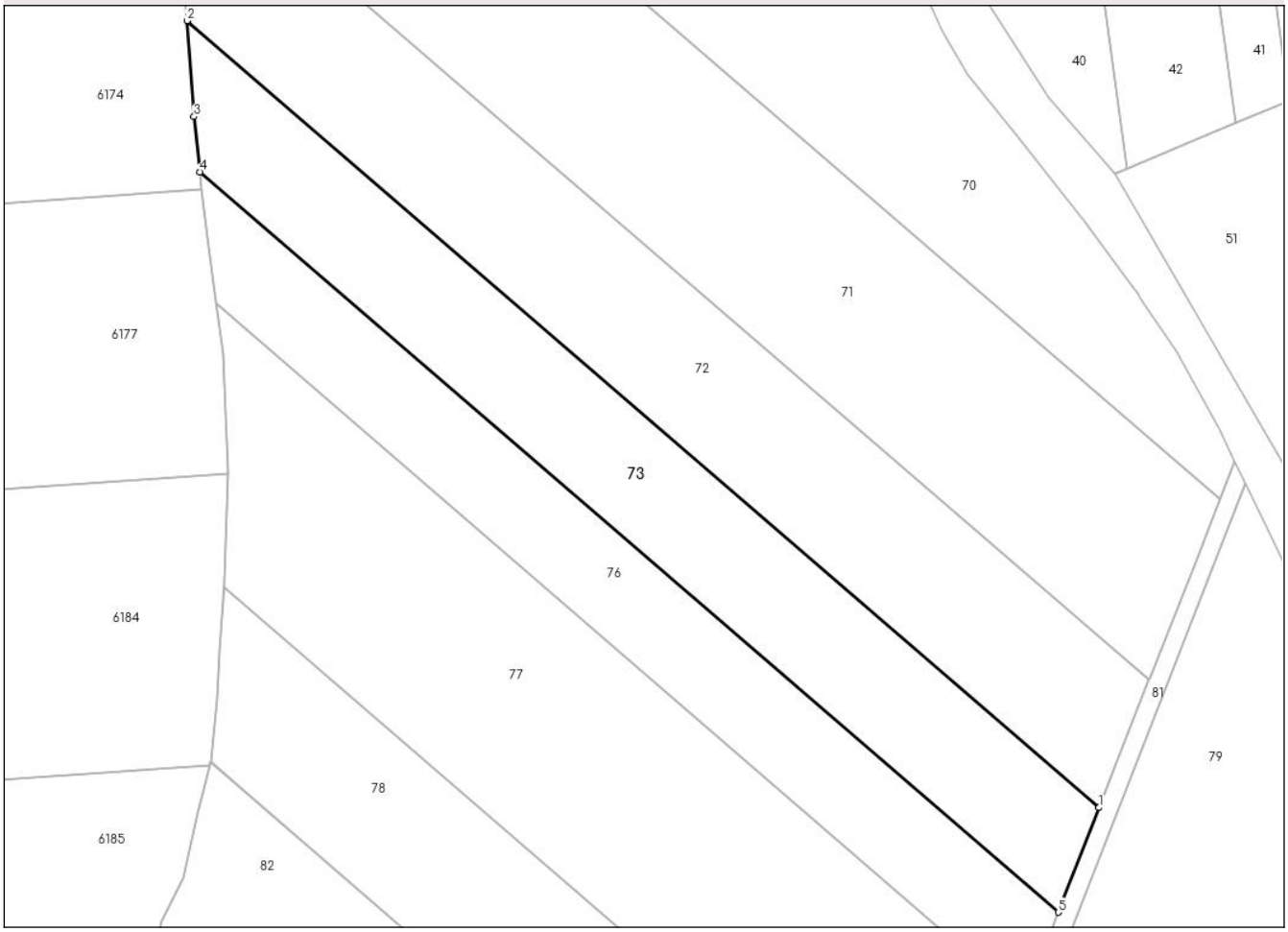

Date referitoare la teren

Crt	Categorie folosință	Intra vilan	Suprafaţa (mp)	Tarla	Parcelă	Nr. topo	Observaţii / Referinţe
1	arabil	NU	5.800	8	302/22	-	NUMĂR DE TARLA GREȘIT ÎN TP (3)

Lungime Segmente
1) Valorile lungimilor segmentelor sunt obţinute din proiecţie în plan.

Punct început	X / Y	Punct sfârşit	X / Y	Lungime segment (** (m)
1	446.391,082 526.695,836	2	446.193,684 526.865,935	260.576
2	446.193,684 526.865,935	3	446.195,2 526.845,216	20.774
3	446.195,2 526.845,216	4	446.196,486 526.833,265	12.02
4	446.196,486 526.833,265	5	446.382,214 526.673,223	245.17
5	446.382,214 526.673,223	1	446.391,082 526.695,836	24.29

Document care conține date cu caracter personal, protejat de prevederile Regulamentului (UE) nr. 679/2016 și Legii 190/2018

** Lungimile segmentelor sunt determinate în planul de proiecţie Stereo 70 şi sunt rotunjite la 1 milimetru.
*** Distanţa dintre puncte este formată din segmente cumulate ce sunt mai mici decât valoarea 1 milimetru.

DATE DESPRE IMOBILUL NR. 76

Oficiul de Cadastru şi Publicitate Imobiliară SIBIU
Biroul de Cadastru şi Publicitate Imobiliară Medias

A. Partea I. Descrierea imobilului

TEREN Extravilan

Adresa: Jud. Sibiu

Nr. Crt	Nr cadastral Nr. topografic	Suprafaţa* (mp)	Observaţii / Referinţe
A1		4.600	Sector cadastral:17 Teren neimprejmuit;

B. Partea II. Proprietari şi acte

Inscrieri privitoare la dreptul de proprietate şi alte drepturi reale		Referinţe
/		
Act Administrativ nr. 553/22, din 30/03/1999 emis de CJPSDPAT (titlu de proprietate);		
B1	Intabulare, drept de PROPRIETATE, dobandit prin Reconstituire, cota actuala 1/1	A1
	1) **ŞERBAN MARIA**, CNP NEIDENTIFICAT	

C. Partea III. SARCINI .

Inscrieri privind dezmembramintele dreptului de proprietate, drepturi reale de garanţie şi sarcini	Referinţe
NU SUNT	

Document care conține date cu caracter personal, protejat de prevederile Regulamentului (UE) nr. 679/2016 și Legii 190/2018

Anexa Nr. 1 La Partea I

Teren

Nr cadastral	Suprafaţa (mp)*	Observaţii / Referinţe
	4.600	

* Suprafaţa este determinată in planul de proiecţie Stereo 70.

DETALII LINIARE IMOBIL

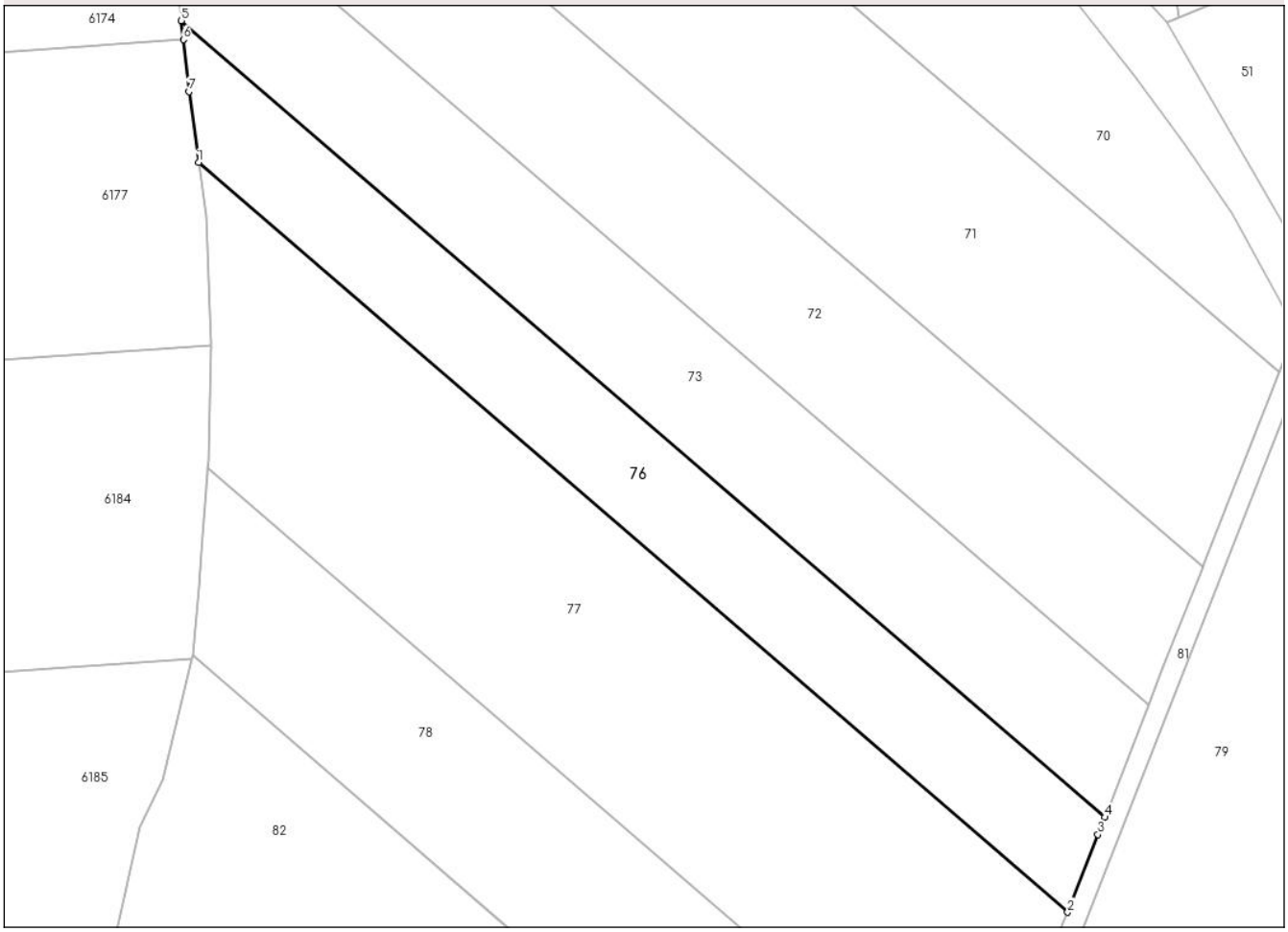

Date referitoare la teren

Crt	Categorie folosință	Intra vilan	Suprafaţa (mp)	Tarla	Parcelă	Nr. topo	Observaţii / Referinţe
1	arabil	NU	4.600	8	302/19	-	

Lungime Segmente
1) Valorile lungimilor segmentelor sunt obţinute din proiecţie în plan.

Punct început	X / Y	Punct sfârşit	X / Y	Lungime segment (** (m)
1	446.199,938 526.804,787	2	446.374,738 526.654,162	230.744
2	446.374,738 526.654,162	3	446.380,849 526.669,744	16.738
3	446.380,849 526.669,744	4	446.382,214 526.673,223	3.737
4	446.382,214 526.673,223	5	446.196,486 526.833,265	245.17
5	446.196,486 526.833,265	6	446.196,893 526.829,483	3.804

Document care conține date cu caracter personal, protejat de prevederile Regulamentului (UE) nr. 679/2016 și Legii 190/2018

Punct început	X / Y	Punct sfârşit	X / Y	Lungime segment (** (m)
6	446.196,893 526.829,483	7	446.198,018 526.819,028	10.515
7	446.198,018 526.819,028	1	446.199,938 526.804,787	14.37

** Lungimile segmentelor sunt determinate în planul de proiecţie Stereo 70 şi sunt rotunjite la 1 milimetru.
*** Distanţa dintre puncte este formată din segmente cumulate ce sunt mai mici decât valoarea 1 milimetru.

Document care conține date cu caracter personal, protejat de prevederile Regulamentului (UE) nr. 679/2016 și Legii 190/2018

DATE DESPRE IMOBILUL NR. 77

Oficiul de Cadastru şi Publicitate Imobiliară SIBIU
Biroul de Cadastru şi Publicitate Imobiliară Medias

A. Partea I. Descrierea imobilului

TEREN Extravilan

Adresa: Jud. Sibiu

Nr. Crt	Nr cadastral Nr. topografic	Suprafaţa* (mp)	Observaţii / Referinţe
A1		9.800	Sector cadastral:17 Teren neimprejmuit;

B. Partea II. Proprietari şi acte

Inscrieri privitoare la dreptul de proprietate şi alte drepturi reale		Referinţe
/		
Act Administrativ nr. 633/22, din 02/08/1999 emis de CJPSDPAT (titlu de proprietate);		
B1	Intabulare, drept de PROPRIETATE, dobandit prin Reconstituire, cota actuala 1/1	A1
	1) **COSTIN GHEORGHE**, CNP NEIDENTIFICAT 2) **COSTIN RADU**	

C. Partea III. SARCINI .

Inscrieri privind dezmembramintele dreptului de proprietate, drepturi reale de garanţie şi sarcini	Referinţe
NU SUNT	

Document care conține date cu caracter personal, protejat de prevederile Regulamentului (UE) nr. 679/2016 și Legii 190/2018

Anexa Nr. 1 La Partea I

Teren

Nr cadastral	Suprafaţa (mp)*	Observaţii / Referinţe
	9.800	

* Suprafaţa este determinată in planul de proiecţie Stereo 70.

DETALII LINIARE IMOBIL

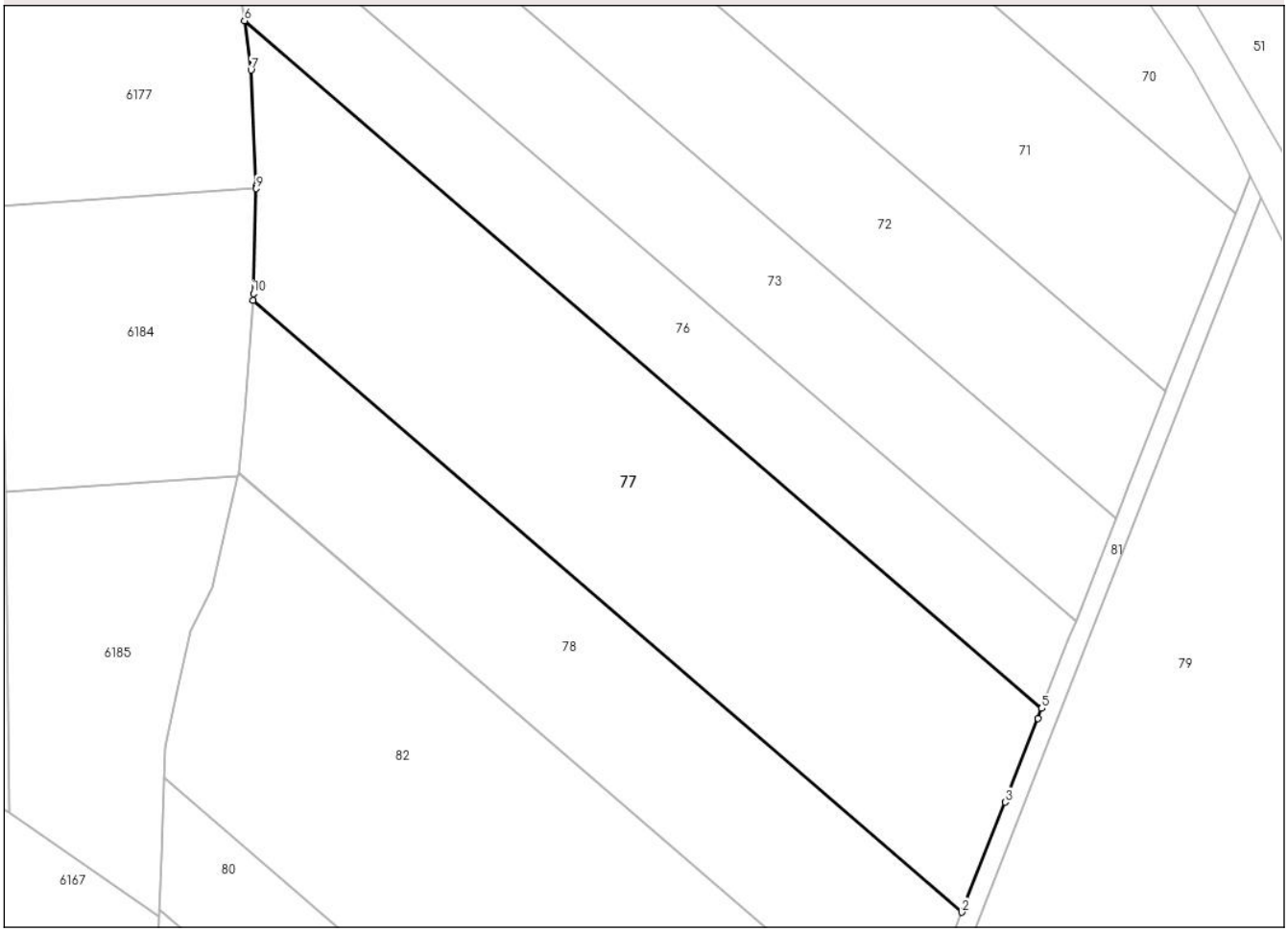

Date referitoare la teren

Crt	Categorie folosință	Intra vilan	Suprafaţa (mp)	Tarla	Parcelă	Nr. topo	Observaţii / Referinţe
1	arabil	NU	9.800	8	302/18	-	

Lungime Segmente
1) Valorile lungimilor segmentelor sunt obţinute din proiecţie în plan.

Punct început	X / Y	Punct sfârşit	X / Y	Lungime segment (** (m)
1	446.201,788 526.743,486	2	446.357,237 526.609,536	205.2
2	446.357,237 526.609,536	3	446.366,692 526.633,645	25.897
3	446.366,692 526.633,645	4	446.373,896 526.652,013	19.73
4	446.373,896 526.652,013	5	446.374,738 526.654,162	2.308
5	446.374,738 526.654,162	6	446.199,938 526.804,787	230.744

Document care conține date cu caracter personal, protejat de prevederile Regulamentului (UE) nr. 679/2016 și Legii 190/2018

Punct început	X / Y	Punct sfârşit	X / Y	Lungime segment (** (m)
6	446.199,938 526.804,787	7	446.201,398 526.793,965	10.92
7	446.201,398 526.793,965	8	446.202,525 526.768,621	25.369
8	446.202,525 526.768,621	9	446.202,51 526.768,022	0.6
9	446.202,51 526.768,022	10	446.201,902 526.745,04	22.99
10	446.201,902 526.745,04	1	446.201,788 526.743,486	1.558

** Lungimile segmentelor sunt determinate în planul de proiecţie Stereo 70 şi sunt rotunjite la 1 milimetru.
*** Distanţa dintre puncte este formată din segmente cumulate ce sunt mai mici decât valoarea 1 milimetru.

Document care conține date cu caracter personal, protejat de prevederile Regulamentului (UE) nr. 679/2016 și Legii 190/2018

DATE DESPRE IMOBILUL NR. 78

Oficiul de Cadastru şi Publicitate Imobiliară SIBIU
Biroul de Cadastru şi Publicitate Imobiliară Medias

A. Partea I. Descrierea imobilului

TEREN Extravilan

Adresa: Jud. Sibiu

Nr. Crt	Nr cadastral Nr. topografic	Suprafaţa* (mp)	Observaţii / Referinţe
A1	101457	6.100	Sector cadastral:17 Teren neimprejmuit;

B. Partea II. Proprietari şi acte

Inscrieri privitoare la dreptul de proprietate şi alte drepturi reale		Referinţe
5266 / 17/03/2022		
Act Administrativ nr. 376/22, din 03/06/1997 emis de CJSDPAT - Sibiu (act administrativ nr 5266 din 27.04.2022, emis de OCPI SIBIU - SERVICIUL CADASTRU);		
B1	se infiinteaza cartea funciara nr. 101457 Blajel pentru imobilul cu nr. cadastral 101457 ca urmare a receptiei documentatiei cadastrale	A1
Act Notarial nr. 61, din 27/05/2021 emis de Mircia Elena;		
B5	Intabulare, drept de PROPRIETATE, dobandit prin Succesiune, cota actuala 1/1	A1
	1) **DRAGOMIR FLAVI-ANA**, fiică	

C. Partea III. SARCINI .

Inscrieri privind dezmembramintele dreptului de proprietate, drepturi reale de garanţie şi sarcini	Referinţe
NU SUNT	

Anexa Nr. 1 La Partea I

Teren

Nr cadastral	Suprafaţa (mp)*	Observaţii / Referinţe
101457	6.100	

* Suprafaţa este determinată in planul de proiecţie Stereo 70.

DETALII LINIARE IMOBIL

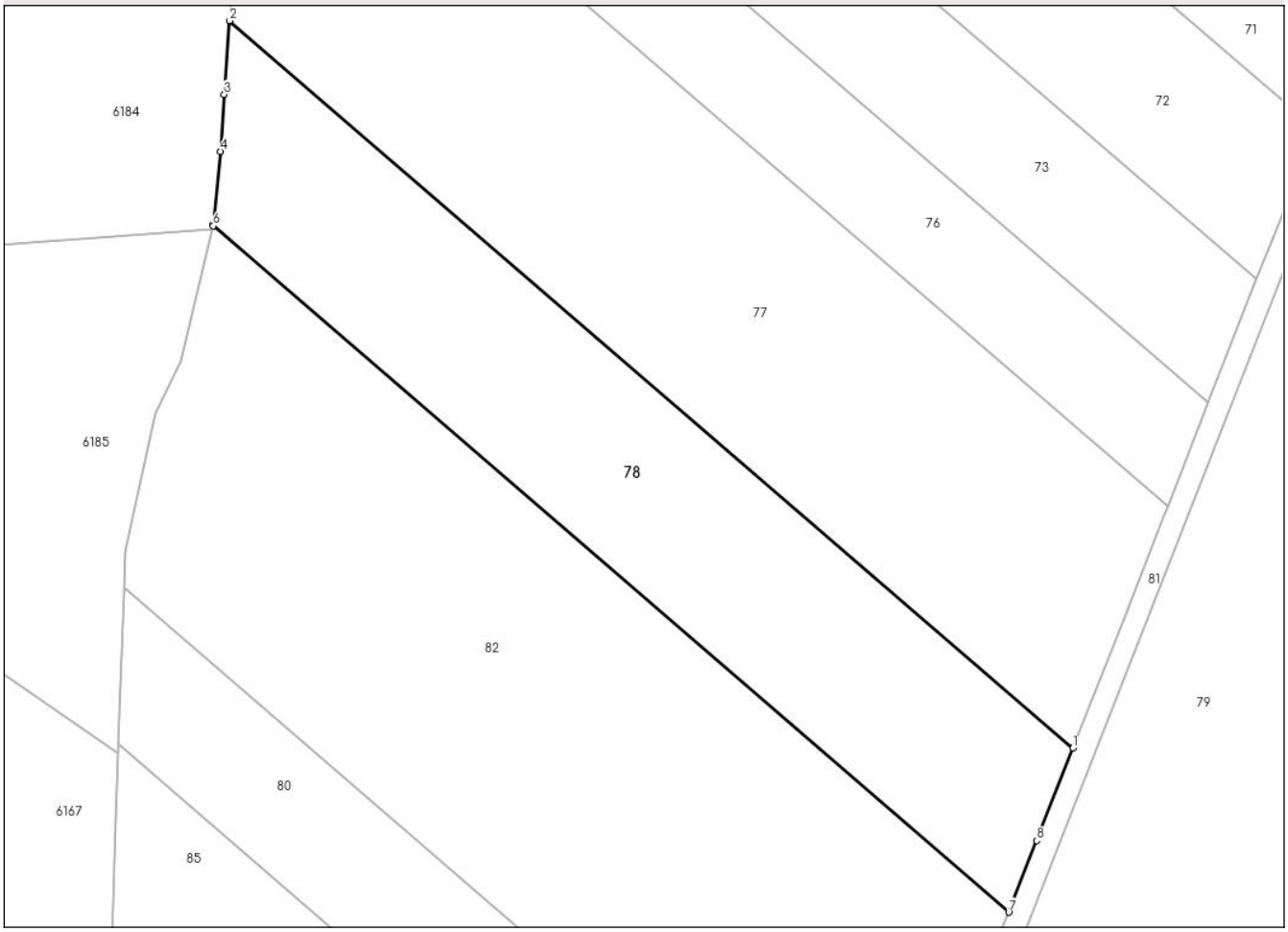

Date referitoare la teren

Crt	Categorie folosință	Intra vilan	Suprafaţa (mp)	Tarla	Parcelă	Nr. topo	Observaţii / Referinţe
1	arabil	NU	6.100	3	302/17	-	

Lungime Segmente
1) Valorile lungimilor segmentelor sunt obţinute din proiecţie în plan.

Punct început	X / Y	Punct sfârşit	X / Y	Lungime segment (** (m)
1	446.357,237 526.609,536	2	446.201,788 526.743,486	205.2
2	446.201,788 526.743,486	3	446.200,79 526.729,908	13.614
3	446.200,79 526.729,908	4	446.200,123 526.719,449	10.48
4	446.200,123 526.719,449	5	446.198,786 526.705,876	13.639
5	446.198,786 526.705,876	6	446.198,742 526.705,695	0.186

Document care conține date cu caracter personal, protejat de prevederile Regulamentului (UE) nr. 679/2016 și Legii 190/2018

Punct început	X / Y	Punct sfârşit	X / Y	Lungime segment (** (m)
6	446.198,742 526.705,695	7	446.345,39 526.579,328	193.583
7	446.345,39 526.579,328	8	446.350,564 526.592,52	14.17
8	446.350,564 526.592,52	1	446.357,237 526.609,536	18.277

** Lungimile segmentelor sunt determinate în planul de proiecţie Stereo 70 şi sunt rotunjite la 1 milimetru.
*** Distanţa dintre puncte este formată din segmente cumulate ce sunt mai mici decât valoarea 1 milimetru.

Document care conține date cu caracter personal, protejat de prevederile Regulamentului (UE) nr. 679/2016 și Legii 190/2018

DATE DESPRE IMOBILUL NR. 79

Oficiul de Cadastru şi Publicitate Imobiliară SIBIU
Biroul de Cadastru şi Publicitate Imobiliară Medias

A. Partea I. Descrierea imobilului

TEREN Extravilan

Adresa: Jud. Sibiu

Nr. Crt	Nr cadastral Nr. topografic	Suprafaţa* (mp)	Observaţii / Referinţe
A1		12.900	Sector cadastral:17 Teren neimprejmuit;

B. Partea II. Proprietari şi acte

Inscrieri privitoare la dreptul de proprietate şi alte drepturi reale		Referinţe
/		
Act Administrativ nr. 494/22, din 21/09/1998 emis de CJPSDPAT (titlu de proprietate);		
B1	Intabulare, drept de PROPRIETATE, dobandit prin Reconstituire, cota actuala 1/1	A1
	1) **TUFĂ CAROLINA**, CNP NEIDENTIFICAT	

C. Partea III. SARCINI .

Inscrieri privind dezmembramintele dreptului de proprietate, drepturi reale de garanţie şi sarcini	Referinţe
NU SUNT	

Anexa Nr. 1 La Partea I

Teren

Nr cadastral	Suprafaţa (mp)*	Observaţii / Referinţe
	12.900	

* Suprafaţa este determinată in planul de proiecţie Stereo 70.

DETALII LINIARE IMOBIL

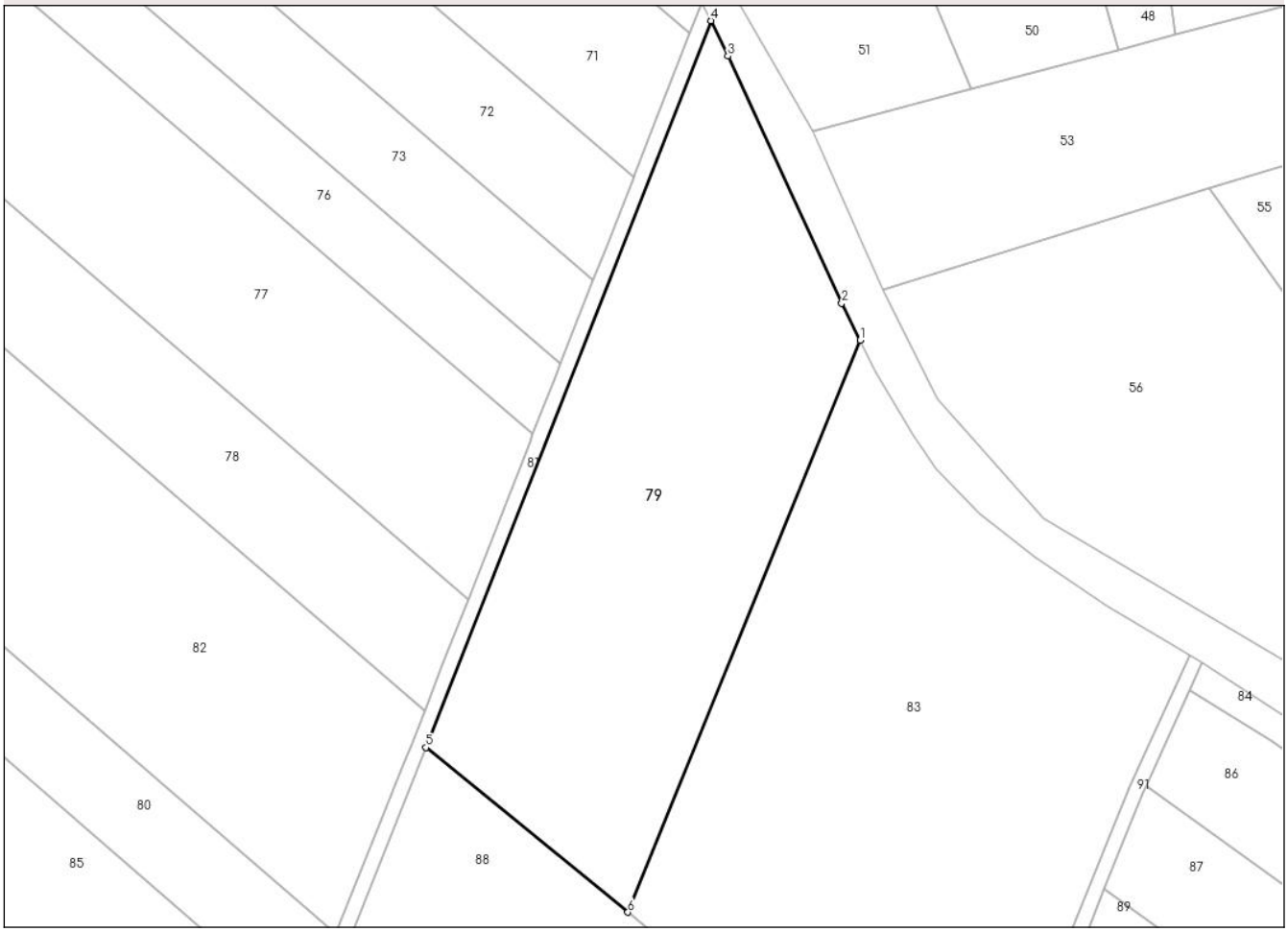

Date referitoare la teren

Crt	Categorie folosință	Intra vilan	Suprafaţa (mp)	Tarla	Parcelă	Nr. topo	Observaţii / Referinţe
1	arabil	NU	12.900	8	302/15	-	NUMĂR DE TARLA GREȘIT ÎN TP (T3), CORECT ESTE TARLA 8;

Lungime Segmente
1) Valorile lungimilor segmentelor sunt obţinute din proiecţie în plan.

Punct început	X / Y	Punct sfârşit	X / Y	Lungime segment (** (m)
1	446.463,241 526.679,61	2	446.458,248 526.689,556	11.128
2	446.458,248 526.689,556	3	446.427,526 526.756,342	73.513
3	446.427,526 526.756,342	4	446.422,844 526.765,87	10.617
4	446.422,844 526.765,87	5	446.345,835 526.569,507	210.924
5	446.345,835 526.569,507	6	446.400,446 526.525,038	70.426

Document care conține date cu caracter personal, protejat de prevederile Regulamentului (UE) nr. 679/2016 și Legii 190/2018

Punct început	X / Y	Punct sfârşit	X / Y	Lungime segment (** (m)
6	446.400,446 526.525,038	1	446.463,241 526.679,61	166.841

** Lungimile segmentelor sunt determinate în planul de proiecţie Stereo 70 şi sunt rotunjite la 1 milimetru.
*** Distanţa dintre puncte este formată din segmente cumulate ce sunt mai mici decât valoarea 1 milimetru.

Document care conține date cu caracter personal, protejat de prevederile Regulamentului (UE) nr. 679/2016 și Legii 190/2018

DATE DESPRE IMOBILUL NR. 80

Oficiul de Cadastru şi Publicitate Imobiliară SIBIU
Biroul de Cadastru şi Publicitate Imobiliară Medias

A. Partea I. Descrierea imobilului

TEREN Extravilan

Adresa: Jud. Sibiu

Nr. Crt	Nr cadastral Nr. topografic	Suprafaţa* (mp)	Observaţii / Referinţe
A1		4.000	Sector cadastral:17 Teren neimprejmuit;

B. Partea II. Proprietari şi acte

Inscrieri privitoare la dreptul de proprietate şi alte drepturi reale		Referinţe
/		
Act Administrativ nr. 669/22, din 27/02/2001 emis de CJPSDPAT (titlu de proprietate);		
B1	Intabulare, drept de PROPRIETATE, dobandit prin Reconstituire, cota actuala 1/1	A1
	1) **CERBU MARIA**, CNP NEIDENTIFICAT	

C. Partea III. SARCINI .

Inscrieri privind dezmembramintele dreptului de proprietate, drepturi reale de garanţie şi sarcini	Referinţe
NU SUNT	

Document care conține date cu caracter personal, protejat de prevederile Regulamentului (UE) nr. 679/2016 și Legii 190/2018

Anexa Nr. 1 La Partea I

Teren

Nr cadastral	Suprafaţa (mp)*	Observaţii / Referinţe
	4.000	

* Suprafaţa este determinată in planul de proiecţie Stereo 70.

DETALII LINIARE IMOBIL

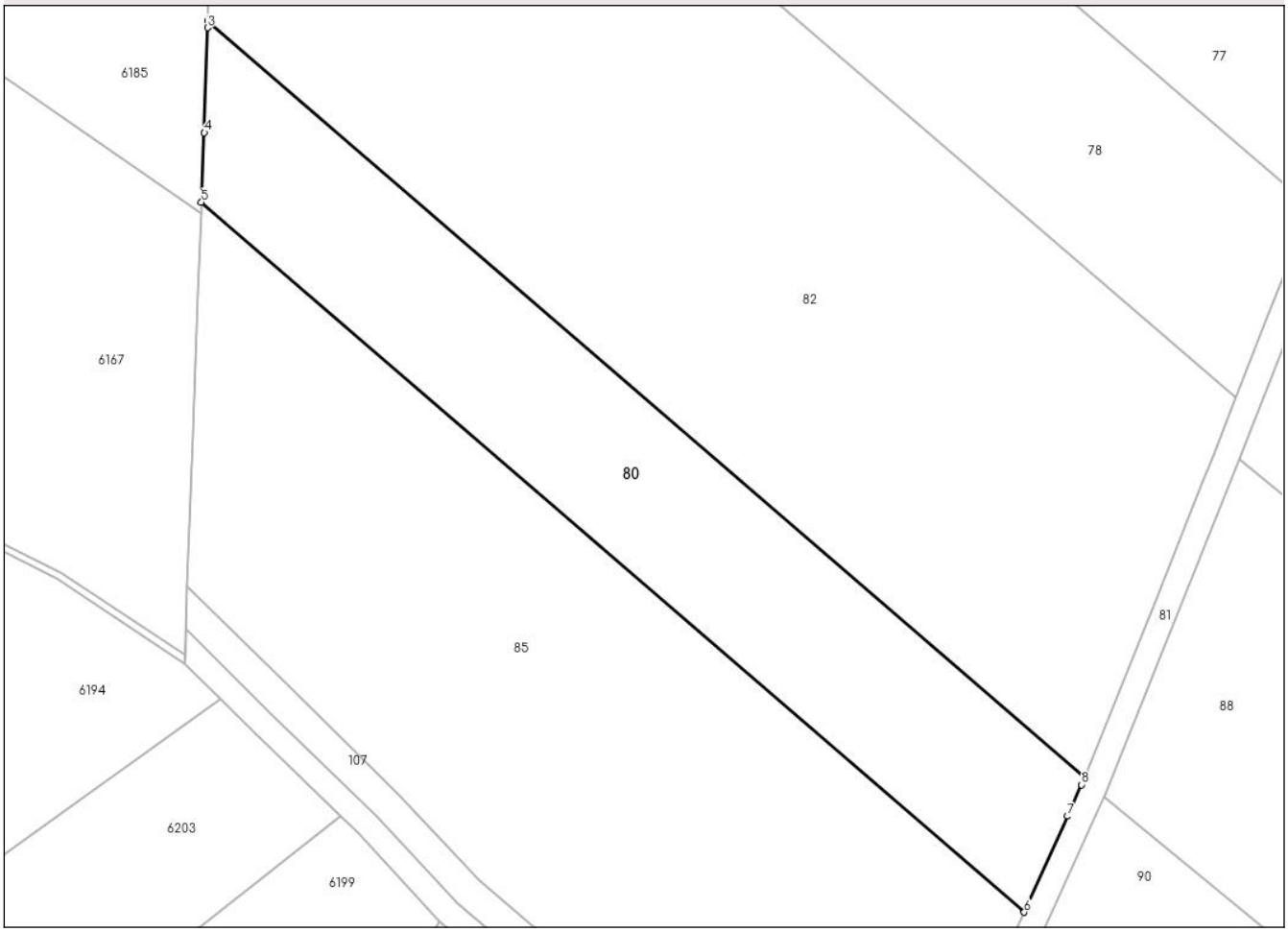

Date referitoare la teren

Crt	Categorie folosință	Intra vilan	Suprafaţa (mp)	Tarla	Parcelă	Nr. topo	Observaţii / Referinţe
1	arabil	NU	4.000	8	302/16/1	-	

Lungime Segmente
1) Valorile lungimilor segmentelor sunt obţinute din proiecţie în plan.

Punct început	X / Y	Punct sfârşit	X / Y	Lungime segment (** (m)
1	446.321,397 526.519,222	2	446.182,32 526.639,065	183.588
2	446.182,32 526.639,065	3	446.182,285 526.637,951	1.114
3	446.182,285 526.637,951	4	446.181,756 526.621,319	16.641
4	446.181,756 526.621,319	5	446.181,28 526.610,284	11.045
5	446.181,28 526.610,284	6	446.311,799 526.497,815	172.292

Document care conține date cu caracter personal, protejat de prevederile Regulamentului (UE) nr. 679/2016 și Legii 190/2018

Punct început	X / Y	Punct sfârşit	X / Y	Lungime segment (** (m)
6	446.311,799 526.497,815	7	446.318,665 526.513,031	16.693
7	446.318,665 526.513,031	8	446.320,905 526.517,994	5.445
8	446.320,905 526.517,994	1	446.321,397 526.519,222	1.324

** Lungimile segmentelor sunt determinate în planul de proiecţie Stereo 70 şi sunt rotunjite la 1 milimetru.
*** Distanţa dintre puncte este formată din segmente cumulate ce sunt mai mici decât valoarea 1 milimetru.

Document care conține date cu caracter personal, protejat de prevederile Regulamentului (UE) nr. 679/2016 și Legii 190/2018

DATE DESPRE IMOBILUL NR. 81

Oficiul de Cadastru şi Publicitate Imobiliară SIBIU
Biroul de Cadastru şi Publicitate Imobiliară Medias

A. Partea I. Descrierea imobilului

TEREN Extravilan

Adresa: Jud. Sibiu

Nr. Crt	Nr cadastral Nr. topografic	Suprafaţa* (mp)	Observaţii / Referinţe
A1		1.415	Sector cadastral:17 Teren neimprejmuit;

B. Partea II. Proprietari şi acte

Inscrieri privitoare la dreptul de proprietate şi alte drepturi reale		Referinţe
/		
Act Normativ nr. 7, din 13/03/1996 emis de PARLAMENTUL ROMÂNIEI (lege);		
B1	Inscrierea provizorie, drept de PROPRIETATE, dobandit prin Lege, cota actuala 1/1	A1
	1) **COMUNA BLĂJEL**, CIF:4241168, PROPRIETAR NEIDENTIFICAT	

C. Partea III. SARCINI .

Inscrieri privind dezmembramintele dreptului de proprietate, drepturi reale de garanţie şi sarcini	Referinţe
NU SUNT	

Document care conține date cu caracter personal, protejat de prevederile Regulamentului (UE) nr. 679/2016 și Legii 190/2018

Anexa Nr. 1 La Partea I

Teren

Nr cadastral	Suprafaţa (mp)*	Observaţii / Referinţe
	1.415	

* Suprafaţa este determinată in planul de proiecţie Stereo 70.

DETALII LINIARE IMOBIL

Date referitoare la teren

Crt	Categorie folosință	Intra vilan	Suprafaţa (mp)	Tarla	Parcelă	Nr. topo	Observaţii / Referinţe
1	drum	NU	1.415	8	302/15/1	-	

Lungime Segmente

1) Valorile lungimilor segmentelor sunt obţinute din proiecţie în plan.

Punct început	X / Y	Punct sfârşit	X / Y	Lungime segment (** (m)
1	446.345,835 526.569,507	2	446.422,844 526.765,87	210.924
3	446.420,455 526.770,733	4	446.417,265 526.762,599	8.738
5	446.411,935 526.749,008	6	446.402,047 526.723,794	27.084
7	446.401,936 526.723,511	8	446.394,094 526.703,516	21.477
9	446.391,082 526.695,836	10	446.382,214 526.673,223	24.29

Punct început	X / Y	Punct sfârşit	X / Y	Lungime segment (** (m)
2	446.422,844 526.765,87	3	446.420,455 526.770,733	5.418
4	446.417,265 526.762,599	5	446.411,935 526.749,008	14.598
6	446.402,047 526.723,794	7	446.401,936 526.723,511	0.304
8	446.394,094 526.703,516	9	446.391,082 526.695,836	8.25
10	446.382,214 526.673,223	11	446.380,849 526.669,744	3.737

Document care conține date cu caracter personal, protejat de prevederile Regulamentului (UE) nr. 679/2016 și Legii 190/2018

Punct început	X / Y	Punct sfârşit	X / Y	Lungime segment (** (m)
11	446.380,849 526.669,744	12	446.374,738 526.654,162	16.738
13	446.373,896 526.652,013	14	446.366,692 526.633,645	19.73
15	446.357,237 526.609,536	16	446.350,564 526.592,52	18.277
17	446.345,39 526.579,328	18	446.341,888 526.570,398	9.593
19	446.340,017 526.565,726	20	446.332,85 526.547,825	19.282
21	446.321,397 526.519,222	22	446.320,905 526.517,994	1.324
23	446.318,665 526.513,031	24	446.311,799 526.497,815	16.693
25	446.310,31 526.494,513	26	446.286,759 526.442,322	57.259
27	446.289,66 526.439,027	28	446.296,535 526.454,263	16.716
29	446.310,486 526.485,179	30	446.324,422 526.516,064	33.883
31	446.324,586 526.516,427	1	446.345,835 526.569,507	57.175

Punct început	X / Y	Punct sfârşit	X / Y	Lungime segment (** (m)
12	446.374,738 526.654,162	13	446.373,896 526.652,013	2.308
14	446.366,692 526.633,645	15	446.357,237 526.609,536	25.897
16	446.350,564 526.592,52	17	446.345,39 526.579,328	14.17
18	446.341,888 526.570,398	19	446.340,017 526.565,726	5.033
20	446.332,85 526.547,825	21	446.321,397 526.519,222	30.81
22	446.320,905 526.517,994	23	446.318,665 526.513,031	5.445
24	446.311,799 526.497,815	25	446.310,31 526.494,513	3.622
26	446.286,759 526.442,322	27	446.289,66 526.439,027	4.391
28	446.296,535 526.454,263	29	446.310,486 526.485,179	33.918
30	446.324,422 526.516,064	31	446.324,586 526.516,427	0.399

** Lungimile segmentelor sunt determinate în planul de proiecţie Stereo 70 şi sunt rotunjite la 1 milimetru.
*** Distanţa dintre puncte este formată din segmente cumulate ce sunt mai mici decât valoarea 1 milimetru.

Document care conține date cu caracter personal, protejat de prevederile Regulamentului (UE) nr. 679/2016 și Legii 190/2018

DATE DESPRE IMOBILUL NR. 82

Oficiul de Cadastru şi Publicitate Imobiliară SIBIU
Biroul de Cadastru şi Publicitate Imobiliară Medias

A. Partea I. Descrierea imobilului

TEREN Extravilan

Adresa: Jud. Sibiu

Nr. Crt	Nr cadastral Nr. topografic	Suprafaţa* (mp)	Observaţii / Referinţe
A1		11.600	Sector cadastral:17 Teren neimprejmuit;

B. Partea II. Proprietari şi acte

Inscrieri privitoare la dreptul de proprietate şi alte drepturi reale		Referinţe
/		
Act Administrativ nr. 682/22, din 06/03/2001 emis de CJPSDPAT (titlu de proprietate);		
B1	Intabulare, drept de PROPRIETATE, dobandit prin Reconstituire, cota actuala 1/1	A1
	1) **HAŢEGAN RADU**, CNP NEIDENTIFICAT	

C. Partea III. SARCINI .

Inscrieri privind dezmembramintele dreptului de proprietate, drepturi reale de garanţie şi sarcini	Referinţe
NU SUNT	

Document care conține date cu caracter personal, protejat de prevederile Regulamentului (UE) nr. 679/2016 și Legii 190/2018

Anexa Nr. 1 La Partea I

Teren

Nr cadastral	Suprafaţa (mp)*	Observaţii / Referinţe
	11.600	

* Suprafaţa este determinată in planul de proiecţie Stereo 70.

DETALII LINIARE IMOBIL

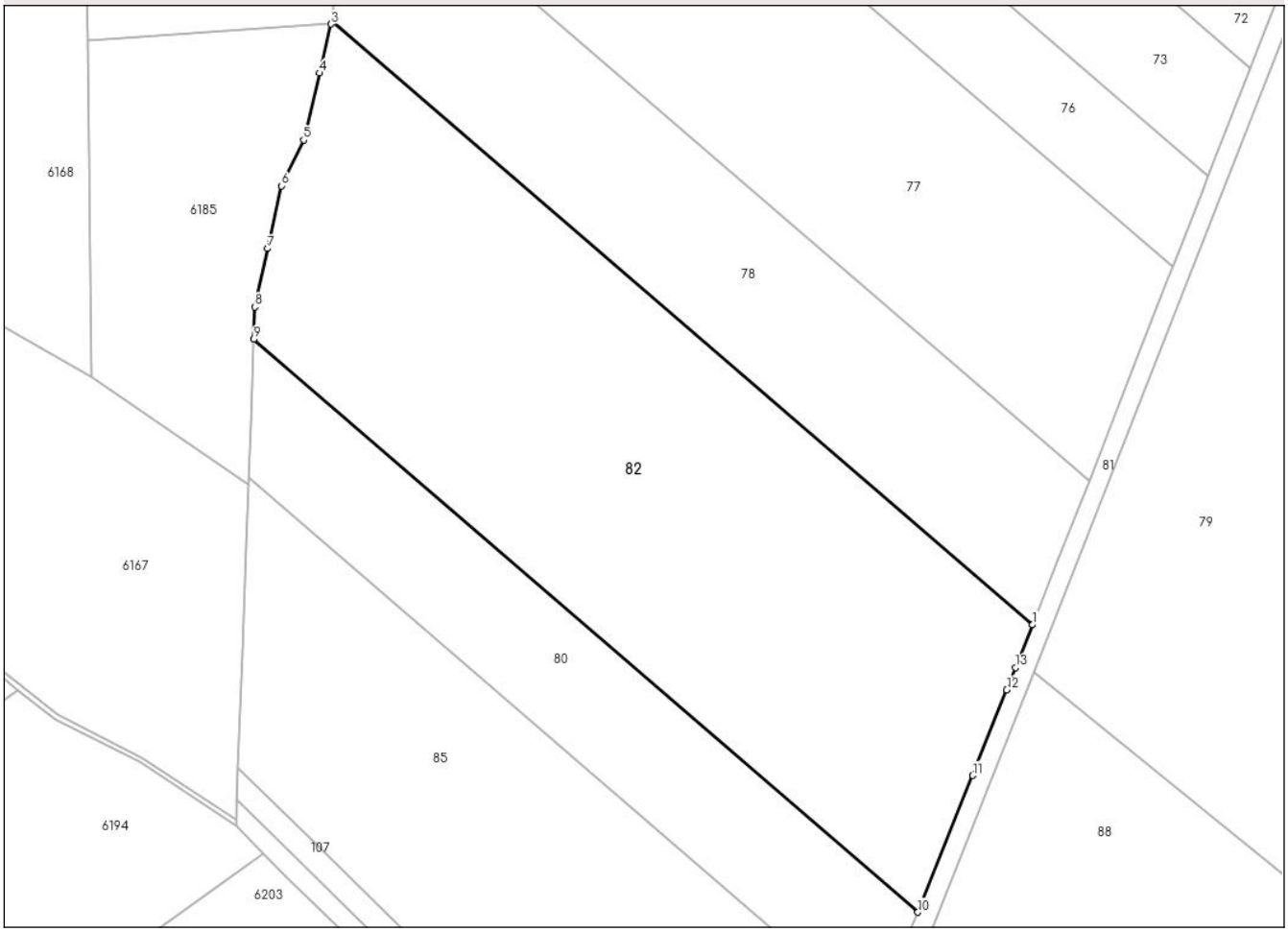

Date referitoare la teren

Crt	Categorie folosință	Intra vilan	Suprafaţa (mp)	Tarla	Parcelă	Nr. topo	Observaţii / Referinţe
1	arabil	NU	11.600	8	302/16/2	-	NUMAR DE PARCELA GREȘIT ÎN TP (302/16)

Lungime Segmente
1) Valorile lungimilor segmentelor sunt obţinute din proiecţie în plan.

Punct început	X / Y	Punct sfârşit	X / Y	Lungime segment (** (m)
1	446.345,39 526.579,328	2	446.198,742 526.705,695	193.583
2	446.198,742 526.705,695	3	446.198,57 526.704,978	0.738
3	446.198,57 526.704,978	4	446.196,116 526.694,75	10.518
4	446.196,116 526.694,75	5	446.192,775 526.680,731	14.412
5	446.192,775 526.680,731	6	446.188,101 526.671,164	10.648

Document care conține date cu caracter personal, protejat de prevederile Regulamentului (UE) nr. 679/2016 și Legii 190/2018

Punct început	X / Y	Punct sfârşit	X / Y	Lungime segment (** (m)
6	446.188,101 526.671,164	7	446.185,205 526.658,034	13.445
7	446.185,205 526.658,034	8	446.182,535 526.645,796	12.527
8	446.182,535 526.645,796	9	446.182,32 526.639,065	6.734
9	446.182,32 526.639,065	10	446.321,397 526.519,222	183.588
10	446.321,397 526.519,222	11	446.332,85 526.547,825	30.81
11	446.332,85 526.547,825	12	446.340,017 526.565,726	19.282
12	446.340,017 526.565,726	13	446.341,888 526.570,398	5.033
13	446.341,888 526.570,398	1	446.345,39 526.579,328	9.593

** Lungimile segmentelor sunt determinate în planul de proiecţie Stereo 70 şi sunt rotunjite la 1 milimetru.
*** Distanţa dintre puncte este formată din segmente cumulate ce sunt mai mici decât valoarea 1 milimetru.

Document care conține date cu caracter personal, protejat de prevederile Regulamentului (UE) nr. 679/2016 și Legii 190/2018

DATE DESPRE IMOBILUL NR. 83

Oficiul de Cadastru şi Publicitate Imobiliară SIBIU
Biroul de Cadastru şi Publicitate Imobiliară Medias

A. Partea I. Descrierea imobilului

TEREN Extravilan

Adresa: Jud. Sibiu

Nr. Crt	Nr cadastral Nr. topografic	Suprafaţa* (mp)	Observaţii / Referinţe
A1		17.400	Sector cadastral:17 Teren neimprejmuit;

B. Partea II. Proprietari şi acte

Inscrieri privitoare la dreptul de proprietate şi alte drepturi reale		Referinţe
/		
Act Notarial nr. 93/2003, din 22/07/2003 emis de NP FLORENTINA LOHAN (certificat de mostenitor);		
B1	Intabulare, drept de PROPRIETATE, dobandit prin Succesiune, cota actuala 2/8	A1
	1) **VANDOR MARIA** DEFUNCT:Da	
B2	Intabulare, drept de PROPRIETATE, dobandit prin Succesiune, cota actuala 3/8	A1
	1) **SINCU MARIOARA**	
Act Notarial nr. 11/2008, din 19/03/2008 emis de NP TINCA TUDOR (certificat de mostenitor);		
B3	Intabulare, drept de PROPRIETATE, dobandit prin Succesiune, cota actuala 3/8	A1
	1) **HAȚEGAN LIVIU-IOAN**	

C. Partea III. SARCINI .

Inscrieri privind dezmembramintele dreptului de proprietate, drepturi reale de garanţie şi sarcini	Referinţe
NU SUNT	

Document care conține date cu caracter personal, protejat de prevederile Regulamentului (UE) nr. 679/2016 și Legii 190/2018

Anexa Nr. 1 La Partea I

Teren

Nr cadastral	Suprafaţa (mp)*	Observaţii / Referinţe
	17.400	

* Suprafaţa este determinată in planul de proiecţie Stereo 70.

DETALII LINIARE IMOBIL

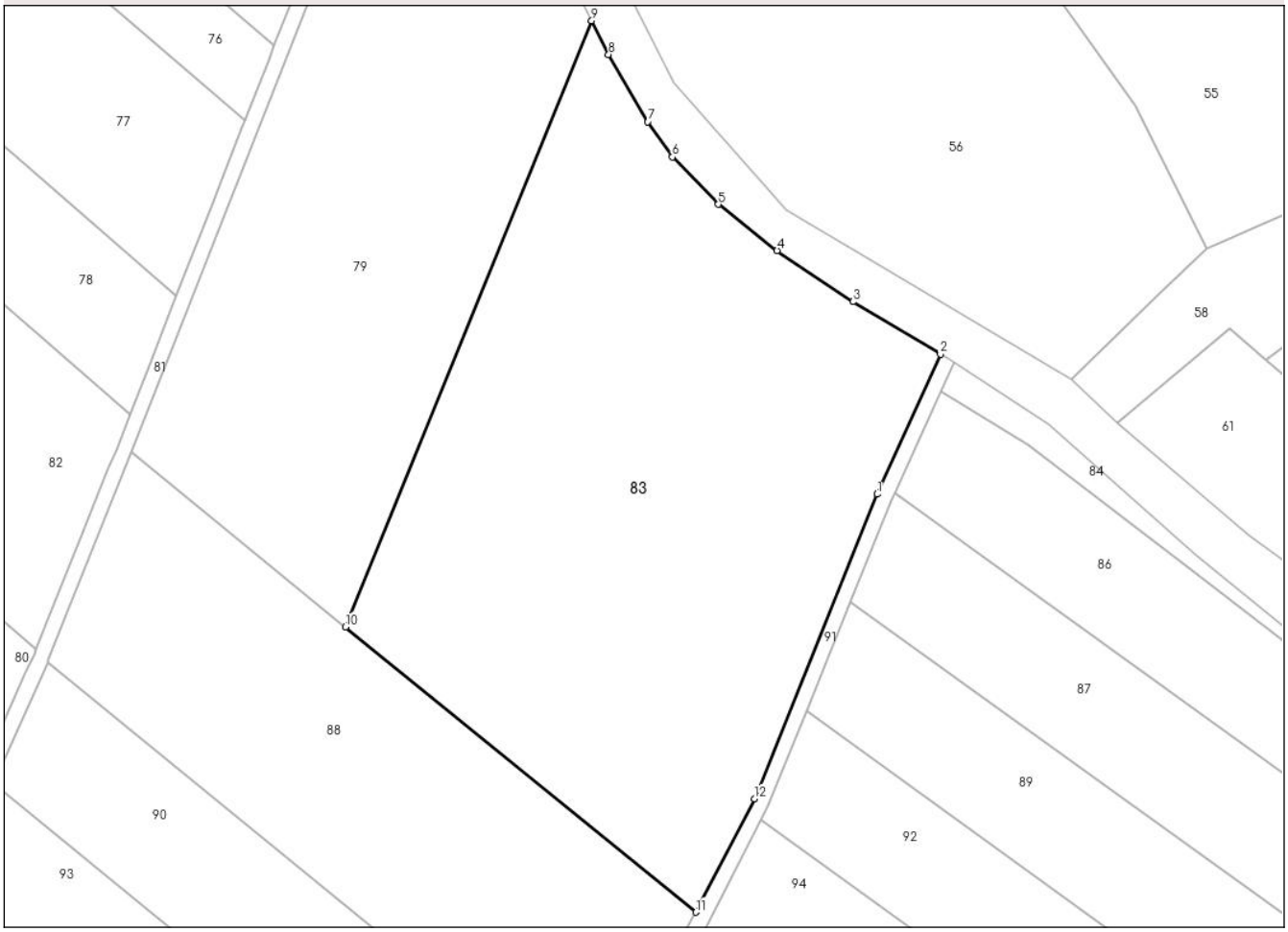

Date referitoare la teren

Crt	Categorie folosință	Intra vilan	Suprafaţa (mp)	Tarla	Parcelă	Nr. topo	Observaţii / Referinţe
1	arabil	NU	17.400	8	302/14	-	

Lungime Segmente
1) Valorile lungimilor segmentelor sunt obţinute din proiecţie în plan.

Punct început	X / Y	Punct sfârşit	X / Y	Lungime segment (** (m)
1	446.536,121 526.558,895	2	446.552,294 526.594,547	39.149
2	446.552,294 526.594,547	3	446.529,935 526.607,945	26.066
3	446.529,935 526.607,945	4	446.510,588 526.620,986	23.332
4	446.510,588 526.620,986	5	446.495,574 526.632,783	19.095
5	446.495,574 526.632,783	6	446.483,851 526.644,844	16.819

Document care conține date cu caracter personal, protejat de prevederile Regulamentului (UE) nr. 679/2016 și Legii 190/2018

Punct început	X / Y	Punct sfârşit	X / Y	Lungime segment (** (m)
6	446.483,851 526.644,844	7	446.477,56 526.653,831	10.97
7	446.477,56 526.653,831	8	446.467,559 526.671,011	19.878
8	446.467,559 526.671,011	9	446.463,241 526.679,61	9.623
9	446.463,241 526.679,61	10	446.400,446 526.525,038	166.841
10	446.400,446 526.525,038	11	446.489,798 526.452,28	115.228
11	446.489,798 526.452,28	12	446.504,796 526.481,215	32.591
12	446.504,796 526.481,215	1	446.536,121 526.558,895	83.758

** Lungimile segmentelor sunt determinate în planul de proiecţie Stereo 70 şi sunt rotunjite la 1 milimetru.
*** Distanţa dintre puncte este formată din segmente cumulate ce sunt mai mici decât valoarea 1 milimetru.

Document care conține date cu caracter personal, protejat de prevederile Regulamentului (UE) nr. 679/2016 și Legii 190/2018

DATE DESPRE IMOBILUL NR. 84

Oficiul de Cadastru şi Publicitate Imobiliară SIBIU
Biroul de Cadastru şi Publicitate Imobiliară Medias

A. Partea I. Descrierea imobilului

TEREN Extravilan

Adresa: Jud. Sibiu

Nr. Crt	Nr cadastral Nr. topografic	Suprafaţa* (mp)	Observaţii / Referinţe
A1		686	Sector cadastral:17 Teren neimprejmuit;

B. Partea II. Proprietari şi acte

Inscrieri privitoare la dreptul de proprietate şi alte drepturi reale		Referinţe
/		
Act Normativ nr. 7, din 13/03/1996 emis de PARLAMENTUL ROMÂNIEI (lege);		
B1	Inscrierea provizorie, drept de PROPRIETATE, dobandit prin Lege, cota actuala 1/1	A1
	1) **COMUNA BLAJEL**, CIF:4241168, PROPRIETAR NEIDENTIFICAT	

C. Partea III. SARCINI .

Inscrieri privind dezmembramintele dreptului de proprietate, drepturi reale de garanţie şi sarcini	Referinţe
NU SUNT	

Document care conține date cu caracter personal, protejat de prevederile Regulamentului (UE) nr. 679/2016 și Legii 190/2018

Anexa Nr. 1 La Partea I

Teren

Nr cadastral	Suprafaţa (mp)*	Observaţii / Referinţe
	686	

* Suprafaţa este determinată in planul de proiecţie Stereo 70.

DETALII LINIARE IMOBIL

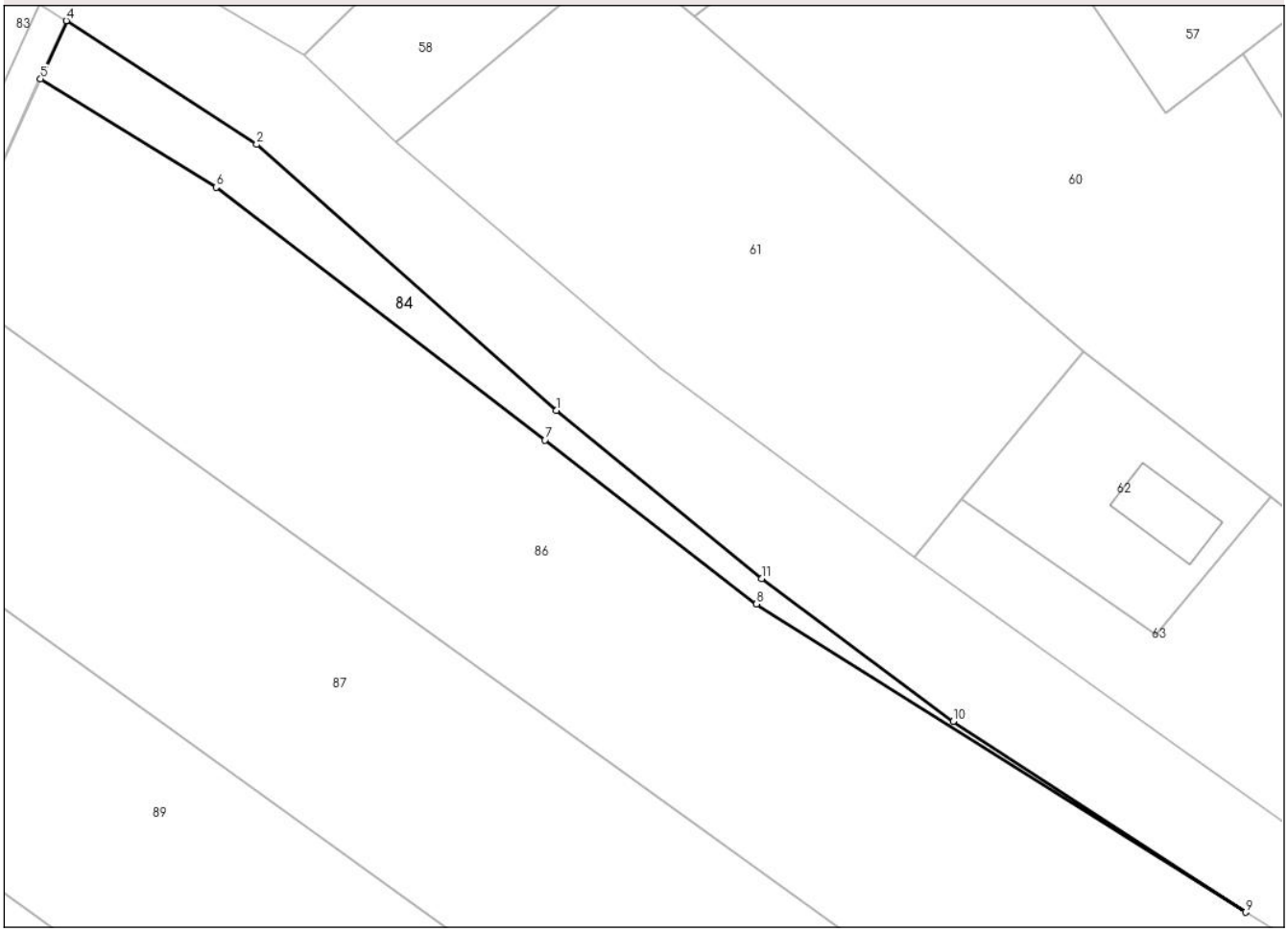

Date referitoare la teren

Crt	Categorie folosință	Intra vilan	Suprafaţa (mp)	Tarla	Parcelă	Nr. topo	Observaţii / Referinţe
1	curti constructii	NU	686	8	297	-	TALUZ

Lungime Segmente
1) Valorile lungimilor segmentelor sunt obţinute din proiecţie în plan.

Punct început	X / Y	Punct sfârşit	X / Y	Lungime segment (** (m)
1	446.617,892 526.543,152	2	446.579,903 526.576,818	50.761
2	446.579,903 526.576,818	3	446.555,83 526.592,428	28.691
3	446.555,83 526.592,428	4	446.555,748 526.592,477	0.096
4	446.555,748 526.592,477	5	446.552,507 526.585,104	8.054
5	446.552,507 526.585,104	6	446.574,759 526.571,388	26.14

Document care conține date cu caracter personal, protejat de prevederile Regulamentului (UE) nr. 679/2016 și Legii 190/2018

Punct început	X / Y	Punct sfârşit	X / Y	Lungime segment (** (m)
6	446.574,759 526.571,388	7	446.616,46 526.539,397	52.558
7	446.616,46 526.539,397	8	446.643,266 526.518,64	33.903
8	446.643,266 526.518,64	9	446.705,235 526.479,604	73.239
9	446.705,235 526.479,604	10	446.668,199 526.503,768	44.222
10	446.668,199 526.503,768	11	446.643,913 526.521,862	30.285
11	446.643,913 526.521,862	1	446.617,892 526.543,152	33.621

** Lungimile segmentelor sunt determinate în planul de proiecţie Stereo 70 şi sunt rotunjite la 1 milimetru.
*** Distanţa dintre puncte este formată din segmente cumulate ce sunt mai mici decât valoarea 1 milimetru.

Document care conține date cu caracter personal, protejat de prevederile Regulamentului (UE) nr. 679/2016 și Legii 190/2018

DATE DESPRE IMOBILUL NR. 85

Oficiul de Cadastru şi Publicitate Imobiliară SIBIU
Biroul de Cadastru şi Publicitate Imobiliară Medias

A. Partea I. Descrierea imobilului

TEREN Extravilan

Adresa: Jud. Sibiu

Nr. Crt	Nr cadastral Nr. topografic	Suprafaţa* (mp)	Observaţii / Referinţe
A1		8.300	Sector cadastral:17 Teren neimprejmuit;

B. Partea II. Proprietari şi acte

Inscrieri privitoare la dreptul de proprietate şi alte drepturi reale		Referinţe
/		
Act Administrativ nr. 580/22, din 21/04/1999 emis de CJPSDPAT (titlu de proprietate);		
B1	Intabulare, drept de PROPRIETATE, dobandit prin Reconstituire, cota actuala 1/1	A1
	1) **ALDEA NICOLAE**, CNP NEIDENTIFICAT 2) **HAŢEGAN CORNEL**, CNP NEIDENTIFICAT 3) **HAŢEGAN AURELIA**, CNP NEIDENTIFICAT 4) **HAŢEGAN RADU**, CNP NEIDENTIFICAT	

C. Partea III. SARCINI .

Inscrieri privind dezmembramintele dreptului de proprietate, drepturi reale de garanţie şi sarcini	Referinţe
NU SUNT	

Document care conține date cu caracter personal, protejat de prevederile Regulamentului (UE) nr. 679/2016 și Legii 190/2018

Anexa Nr. 1 La Partea I

Teren

Nr cadastral	Suprafaţa (mp)*	Observaţii / Referinţe
	8.300	

* Suprafaţa este determinată in planul de proiecţie Stereo 70.

DETALII LINIARE IMOBIL

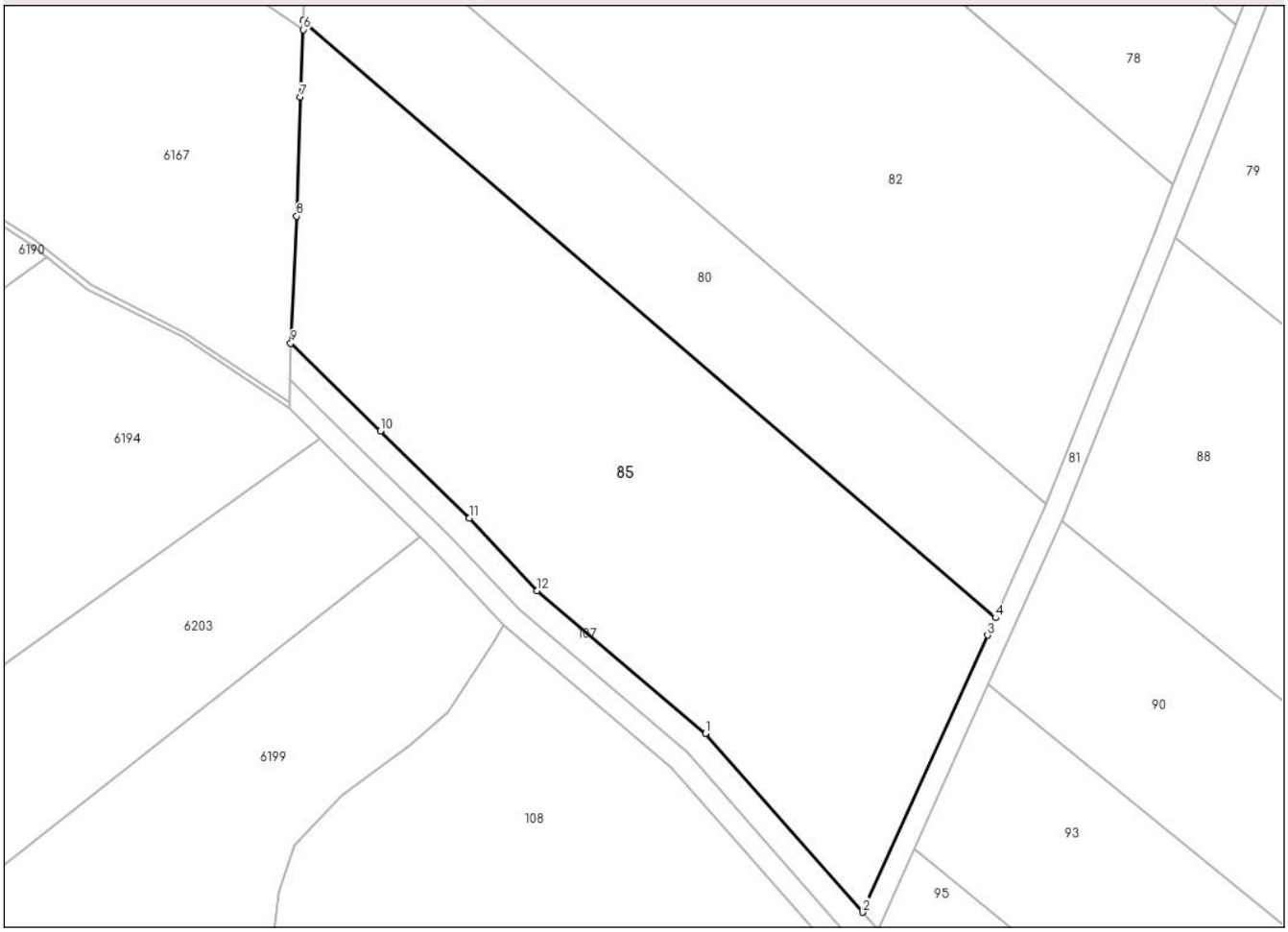

Date referitoare la teren

Crt	Categorie folosință	Intra vilan	Suprafaţa (mp)	Tarla	Parcelă	Nr. topo	Observaţii / Referinţe
1	arabil	NU	8.300	8	302/16	-	

Lungime Segmente
1) Valorile lungimilor segmentelor sunt obţinute din proiecţie în plan.

Punct început	X / Y	Punct sfârşit	X / Y	Lungime segment (** (m)
1	446.257,127 526.475,977	2	446.286,759 526.442,322	44.841
2	446.286,759 526.442,322	3	446.310,31 526.494,513	57.259
3	446.310,31 526.494,513	4	446.311,799 526.497,815	3.622
4	446.311,799 526.497,815	5	446.181,28 526.610,284	172.292
5	446.181,28 526.610,284	6	446.181,206 526.608,586	1.7

Document care conține date cu caracter personal, protejat de prevederile Regulamentului (UE) nr. 679/2016 și Legii 190/2018

Punct început	X / Y	Punct sfârşit	X / Y	Lungime segment (** (m)
6	446.181,206 526.608,586	7	446.180,657 526.595,854	12.744
7	446.180,657 526.595,854	8	446.179,998 526.573,463	22.401
8	446.179,998 526.573,463	9	446.178,9 526.549,535	23.953
9	446.178,9 526.549,535	10	446.195,812 526.532,991	23.658
10	446.195,812 526.532,991	11	446.212,558 526.516,558	23.462
11	446.212,558 526.516,558	12	446.225,346 526.502,924	18.693
12	446.225,346 526.502,924	1	446.257,127 526.475,977	41.667

** Lungimile segmentelor sunt determinate în planul de proiecţie Stereo 70 şi sunt rotunjite la 1 milimetru.
*** Distanţa dintre puncte este formată din segmente cumulate ce sunt mai mici decât valoarea 1 milimetru.

Document care conține date cu caracter personal, protejat de prevederile Regulamentului (UE) nr. 679/2016 și Legii 190/2018

DATE DESPRE IMOBILUL NR. 86

Oficiul de Cadastru şi Publicitate Imobiliară SIBIU
Biroul de Cadastru şi Publicitate Imobiliară Medias

A. Partea I. Descrierea imobilului

TEREN Extravilan

Adresa: Jud. Sibiu

Nr. Crt	Nr cadastral Nr. topografic	Suprafaţa* (mp)	Observaţii / Referinţe
A1		5.800	Sector cadastral:17 Teren neimprejmuit;

B. Partea II. Proprietari şi acte

Inscrieri privitoare la dreptul de proprietate şi alte drepturi reale		Referinţe
/		
Act Administrativ nr. 584/22, din 22/04/1999 emis de CJPSDPAT (titlu de proprietate);		
B1	Intabulare, drept de PROPRIETATE, dobandit prin Reconstituire, cota actuala 1/1	A1
	1) **VIRCA MARIA** DEFUNCT:Da	

C. Partea III. SARCINI .

Inscrieri privind dezmembramintele dreptului de proprietate, drepturi reale de garanţie şi sarcini	Referinţe
NU SUNT	

Document care conține date cu caracter personal, protejat de prevederile Regulamentului (UE) nr. 679/2016 și Legii 190/2018

Anexa Nr. 1 La Partea I

Teren

Nr cadastral	Suprafaţa (mp)*	Observaţii / Referinţe
	5.800	

* Suprafaţa este determinată in planul de proiecţie Stereo 70.

DETALII LINIARE IMOBIL

Date referitoare la teren

Crt	Categorie folosință	Intra vilan	Suprafaţa (mp)	Tarla	Parcelă	Nr. topo	Observaţii / Referinţe
1	arabil	NU	5.800	8	302/2	-	

Lungime Segmente
1) Valorile lungimilor segmentelor sunt obţinute din proiecţie în plan.

Punct început	X / Y	Punct sfârşit	X / Y	Lungime segment (** (m)
1	446.702,496 526.442,636	2	446.715,332 526.473,269	33.214
2	446.715,332 526.473,269	3	446.705,235 526.479,604	11.92
3	446.705,235 526.479,604	4	446.643,266 526.518,64	73.239
4	446.643,266 526.518,64	5	446.616,46 526.539,397	33.903
5	446.616,46 526.539,397	6	446.574,759 526.571,388	52.558

Document care conține date cu caracter personal, protejat de prevederile Regulamentului (UE) nr. 679/2016 și Legii 190/2018

Punct început	X / Y	Punct sfârşit	X / Y	Lungime segment (** (m)
6	446.574,759 526.571,388	7	446.552,507 526.585,104	26.14
7	446.552,507 526.585,104	8	446.552,425 526.585,154	0.096
8	446.552,425 526.585,154	9	446.540,587 526.559,056	28.657
9	446.540,587 526.559,056	1	446.702,496 526.442,636	199.42

** Lungimile segmentelor sunt determinate în planul de proiecţie Stereo 70 şi sunt rotunjite la 1 milimetru.
*** Distanţa dintre puncte este formată din segmente cumulate ce sunt mai mici decât valoarea 1 milimetru.

Document care conține date cu caracter personal, protejat de prevederile Regulamentului (UE) nr. 679/2016 și Legii 190/2018

DATE DESPRE IMOBILUL NR. 87

Oficiul de Cadastru şi Publicitate Imobiliară SIBIU
Biroul de Cadastru şi Publicitate Imobiliară Medias

A. Partea I. Descrierea imobilului

TEREN Extravilan

Adresa: Jud. Sibiu

Nr. Crt	Nr cadastral Nr. topografic	Suprafaţa* (mp)	Observaţii / Referinţe
A1		5.800	Sector cadastral:17 Teren neimprejmuit;

B. Partea II. Proprietari şi acte

Inscrieri privitoare la dreptul de proprietate şi alte drepturi reale		Referinţe
/		
Act Administrativ nr. 590/22, din 23/04/1999 emis de CJPSDPAT (titlu de proprietate);		
B1	Intabulare, drept de PROPRIETATE, dobandit prin Reconstituire, cota actuala 1/1	A1
	1) **VASIU VALENTIN** DEFUNCT:Da	

C. Partea III. SARCINI .

Inscrieri privind dezmembramintele dreptului de proprietate, drepturi reale de garanţie şi sarcini	Referinţe
NU SUNT	

Document care conține date cu caracter personal, protejat de prevederile Regulamentului (UE) nr. 679/2016 și Legii 190/2018

Anexa Nr. 1 La Partea I

Teren

Nr cadastral	Suprafaţa (mp)*	Observaţii / Referinţe
	5.800	

* Suprafaţa este determinată in planul de proiecţie Stereo 70.

DETALII LINIARE IMOBIL

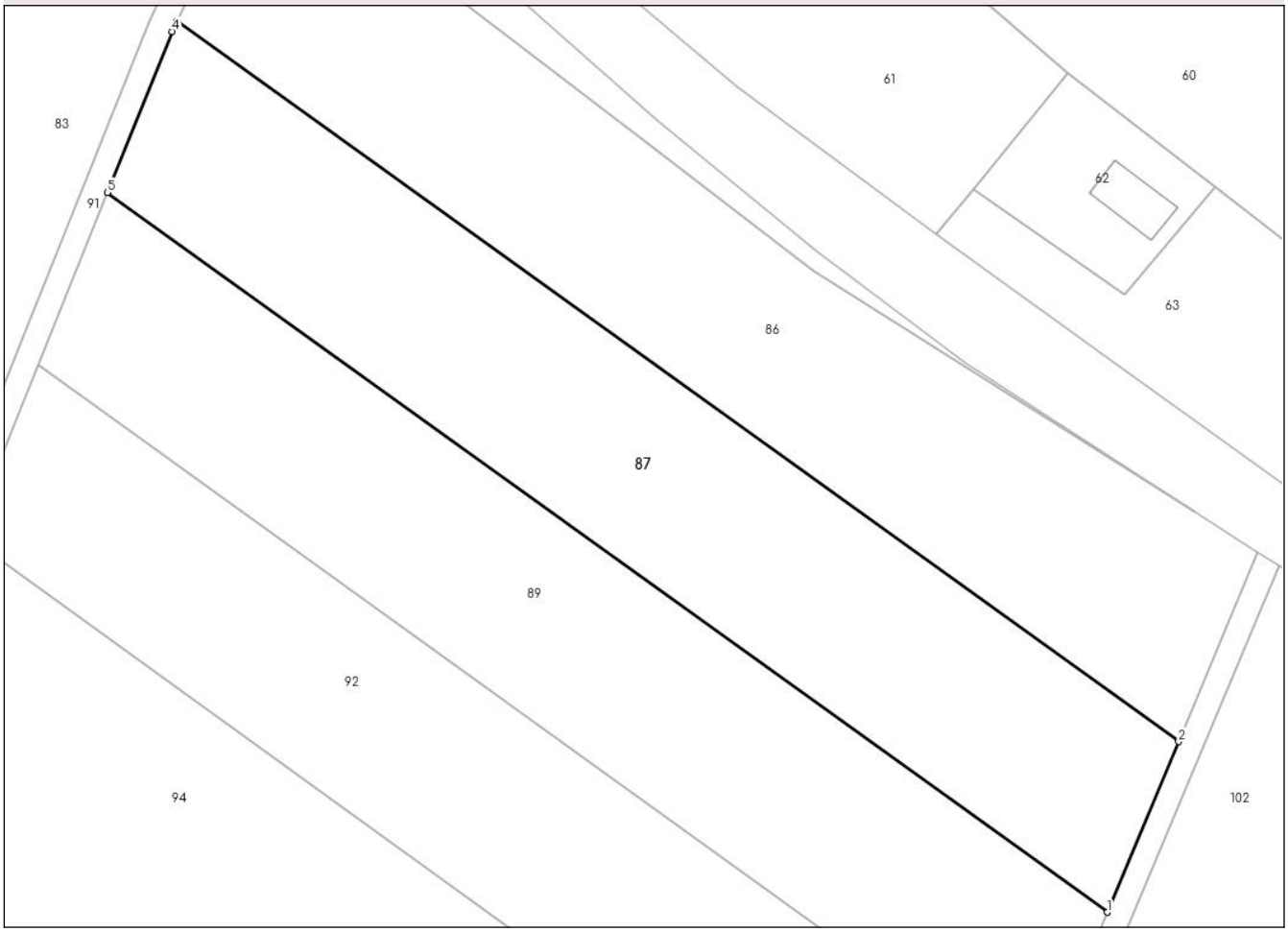

Date referitoare la teren

Crt	Categorie folosință	Intra vilan	Suprafaţa (mp)	Tarla	Parcelă	Nr. topo	Observaţii / Referinţe
1	arabil	NU	5.800	8	302/3/1	-	

Lungime Segmente
1) Valorile lungimilor segmentelor sunt obţinute din proiecţie în plan.

Punct început	X / Y	Punct sfârşit	X / Y	Lungime segment (** (m)
1	446.690,954 526.415,09	2	446.702,496 526.442,636	29.866
2	446.702,496 526.442,636	3	446.540,587 526.559,056	199.42
3	446.540,587 526.559,056	4	446.539,799 526.557,32	1.907
4	446.539,799 526.557,32	5	446.529,313 526.531,317	28.037
5	446.529,313 526.531,317	1	446.690,954 526.415,09	199.089

Document care conține date cu caracter personal, protejat de prevederile Regulamentului (UE) nr. 679/2016 și Legii 190/2018

** Lungimile segmentelor sunt determinate în planul de proiecţie Stereo 70 şi sunt rotunjite la 1 milimetru.
*** Distanţa dintre puncte este formată din segmente cumulate ce sunt mai mici decât valoarea 1 milimetru.

DATE DESPRE IMOBILUL NR. 88

Oficiul de Cadastru şi Publicitate Imobiliară SIBIU
Biroul de Cadastru şi Publicitate Imobiliară Medias

A. Partea I. Descrierea imobilului

TEREN Extravilan

Adresa: Jud. Sibiu

Nr. Crt	Nr cadastral Nr. topografic	Suprafaţa* (mp)	Observaţii / Referinţe
A1		10.000	Sector cadastral:17 Teren neimprejmuit;

B. Partea II. Proprietari şi acte

Inscrieri privitoare la dreptul de proprietate şi alte drepturi reale		Referinţe
/		
Act Administrativ nr. 597/22, din 26/04/1999 emis de CJPSDPAT (titlu de proprietate);		
B1	Intabulare, drept de PROPRIETATE, dobandit prin Reconstituire, cota actuala 1/1	A1
	1) **MIHUŢ MARIA**, CNP NEIDENTIFICAT	

C. Partea III. SARCINI .

Inscrieri privind dezmembramintele dreptului de proprietate, drepturi reale de garanţie şi sarcini	Referinţe
NU SUNT	

Anexa Nr. 1 La Partea I

Teren

Nr cadastral	Suprafaţa (mp)*	Observaţii / Referinţe
	10.000	

* Suprafaţa este determinată in planul de proiecţie Stereo 70.

DETALII LINIARE IMOBIL

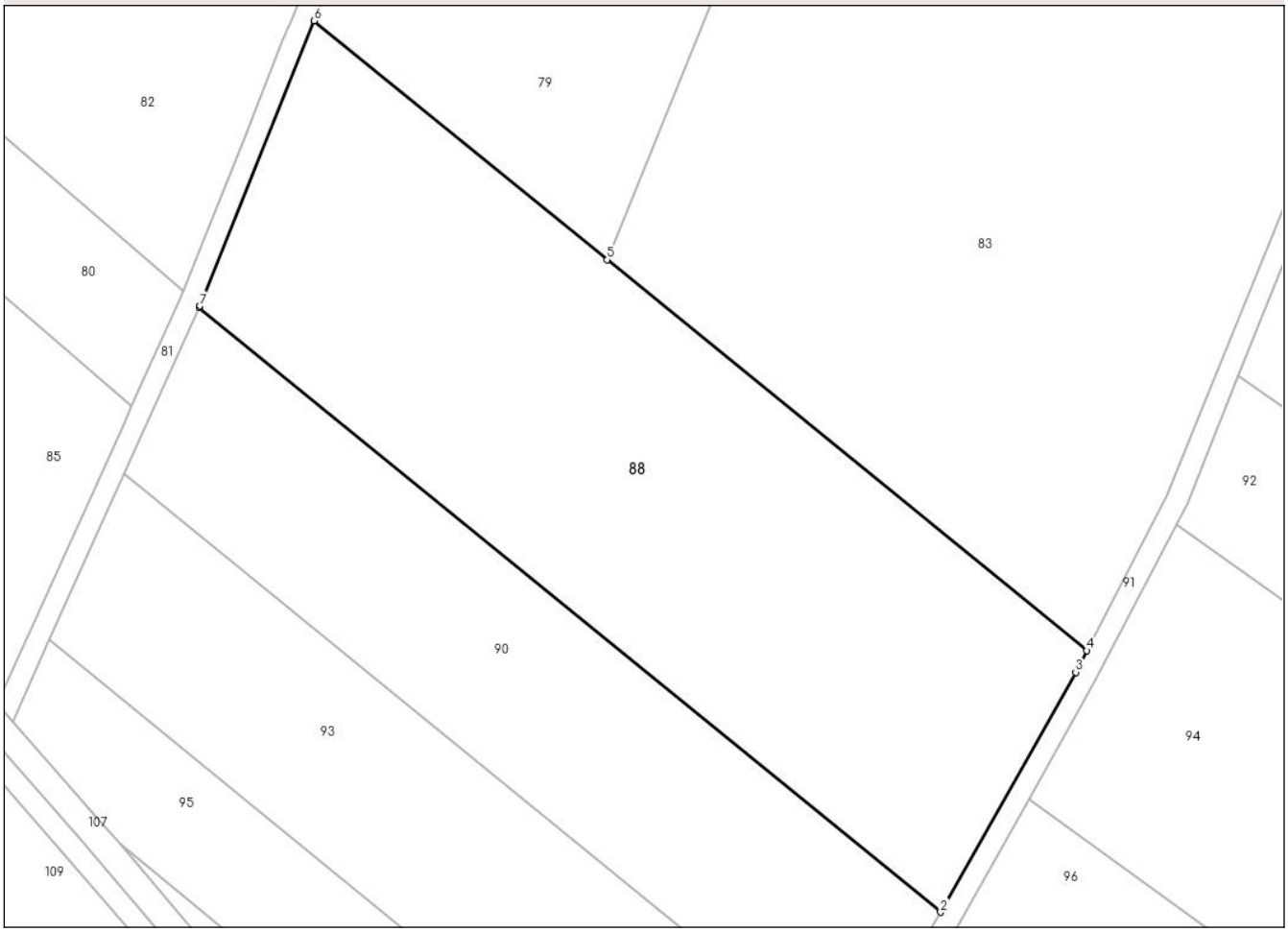

Date referitoare la teren

Crt	Categorie folosință	Intra vilan	Suprafaţa (mp)	Tarla	Parcelă	Nr. topo	Observaţii / Referinţe
1	arabil	NU	10.000	8	302/13	-	NUMĂR DE TARLA GREȘIT ÎN TP (T29), CORECT ESTE TARLA 8

Lungime Segmente
1) Valorile lungimilor segmentelor sunt obţinute din proiecţie în plan.

Punct început	X / Y	Punct sfârşit	X / Y	Lungime segment (** (m)
1	446.324,422 526.516,064	2	446.462,531 526.403,604	178.105
2	446.462,531 526.403,604	3	446.487,72 526.448,269	51.279
3	446.487,72 526.448,269	4	446.489,798 526.452,28	4.517
4	446.489,798 526.452,28	5	446.400,446 526.525,038	115.228
5	446.400,446 526.525,038	6	446.345,835 526.569,507	70.426

Document care conține date cu caracter personal, protejat de prevederile Regulamentului (UE) nr. 679/2016 și Legii 190/2018

Punct început	X / Y	Punct sfârşit	X / Y	Lungime segment (** (m)
6	446.345,835 526.569,507	7	446.324,586 526.516,427	57.175
7	446.324,586 526.516,427	1	446.324,422 526.516,064	0.399

** Lungimile segmentelor sunt determinate în planul de proiecţie Stereo 70 şi sunt rotunjite la 1 milimetru.
*** Distanţa dintre puncte este formată din segmente cumulate ce sunt mai mici decât valoarea 1 milimetru.

Document care conține date cu caracter personal, protejat de prevederile Regulamentului (UE) nr. 679/2016 și Legii 190/2018

DATE DESPRE IMOBILUL NR. 89

Oficiul de Cadastru şi Publicitate Imobiliară SIBIU
Biroul de Cadastru şi Publicitate Imobiliară Medias

A. Partea I. Descrierea imobilului

TEREN Extravilan

Adresa: Jud. Sibiu

Nr. Crt	Nr cadastral Nr. topografic	Suprafaţa* (mp)	Observaţii / Referinţe
A1		5.800	Sector cadastral:17 Teren neimprejmuit;

B. Partea II. Proprietari şi acte

Inscrieri privitoare la dreptul de proprietate şi alte drepturi reale		Referinţe
/		
Act Normativ nr. 7, din 13/03/1996 emis de PARLAMENTUL ROMÂNIEI (lege);		
B1	Inscrierea provizorie, drept de PROPRIETATE, dobandit prin Lege, cota actuala 1/1	A1
	1) **COMUNA BLAJEL**, CIF:4241168, PROPRIETAR NEIDENTIFICAT	

C. Partea III. SARCINI .

Inscrieri privind dezmembramintele dreptului de proprietate, drepturi reale de garanţie şi sarcini	Referinţe
NU SUNT	

Document care conține date cu caracter personal, protejat de prevederile Regulamentului (UE) nr. 679/2016 și Legii 190/2018

Anexa Nr. 1 La Partea I

Teren

Nr cadastral	Suprafaţa (mp)*	Observaţii / Referinţe
	5.800	

* Suprafaţa este determinată in planul de proiecţie Stereo 70.

DETALII LINIARE IMOBIL

Date referitoare la teren

Crt	Categorie folosință	Intra vilan	Suprafaţa (mp)	Tarla	Parcelă	Nr. topo	Observaţii / Referinţe
1	arabil	NU	5.800	8	302/3/2	-	

Lungime Segmente
1) Valorile lungimilor segmentelor sunt obţinute din proiecţie în plan.

Punct început	X / Y	Punct sfârşit	X / Y	Lungime segment (** (m)
1	446.690,954 526.415,09	2	446.529,313 526.531,317	199.089
2	446.529,313 526.531,317	3	446.518,084 526.503,472	30.024
3	446.518,084 526.503,472	4	446.679,388 526.387,487	198.674
4	446.679,388 526.387,487	1	446.690,954 526.415,09	29.928

**** Lungimile segmentelor sunt determinate în planul de proiecţie Stereo 70 şi sunt rotunjite la 1 milimetru.**

Document care conține date cu caracter personal, protejat de prevederile Regulamentului (UE) nr. 679/2016 și Legii 190/2018

***** Distanţa dintre puncte este formată din segmente cumulate ce sunt mai mici decât valoarea 1 milimetru.**

DATE DESPRE IMOBILUL NR. 90

Oficiul de Cadastru şi Publicitate Imobiliară SIBIU
Biroul de Cadastru şi Publicitate Imobiliară Medias

A. Partea I. Descrierea imobilului

TEREN Extravilan

Adresa: Jud. Sibiu

Nr. Crt	Nr cadastral Nr. topografic	Suprafaţa* (mp)	Observaţii / Referinţe
A1		5.800	Sector cadastral:17 Teren neimprejmuit;

B. Partea II. Proprietari şi acte

Inscrieri privitoare la dreptul de proprietate şi alte drepturi reale		Referinţe
/		
Act Administrativ nr. 551/22, din 29/03/1999 emis de CJPSDPAT (titlu de proprietate);		
B1	Intabulare, drept de PROPRIETATE, dobandit prin Reconstituire, cota actuala 1/1	A1
	1) **RĂU GHEORGHE** DEFUNCT:Da	

C. Partea III. SARCINI .

Inscrieri privind dezmembramintele dreptului de proprietate, drepturi reale de garanţie şi sarcini	Referinţe
NU SUNT	

Document care conține date cu caracter personal, protejat de prevederile Regulamentului (UE) nr. 679/2016 și Legii 190/2018

Anexa Nr. 1 La Partea I

Teren

Nr cadastral	Suprafaţa (mp)*	Observaţii / Referinţe
	5.800	

* Suprafaţa este determinată in planul de proiecţie Stereo 70.

DETALII LINIARE IMOBIL

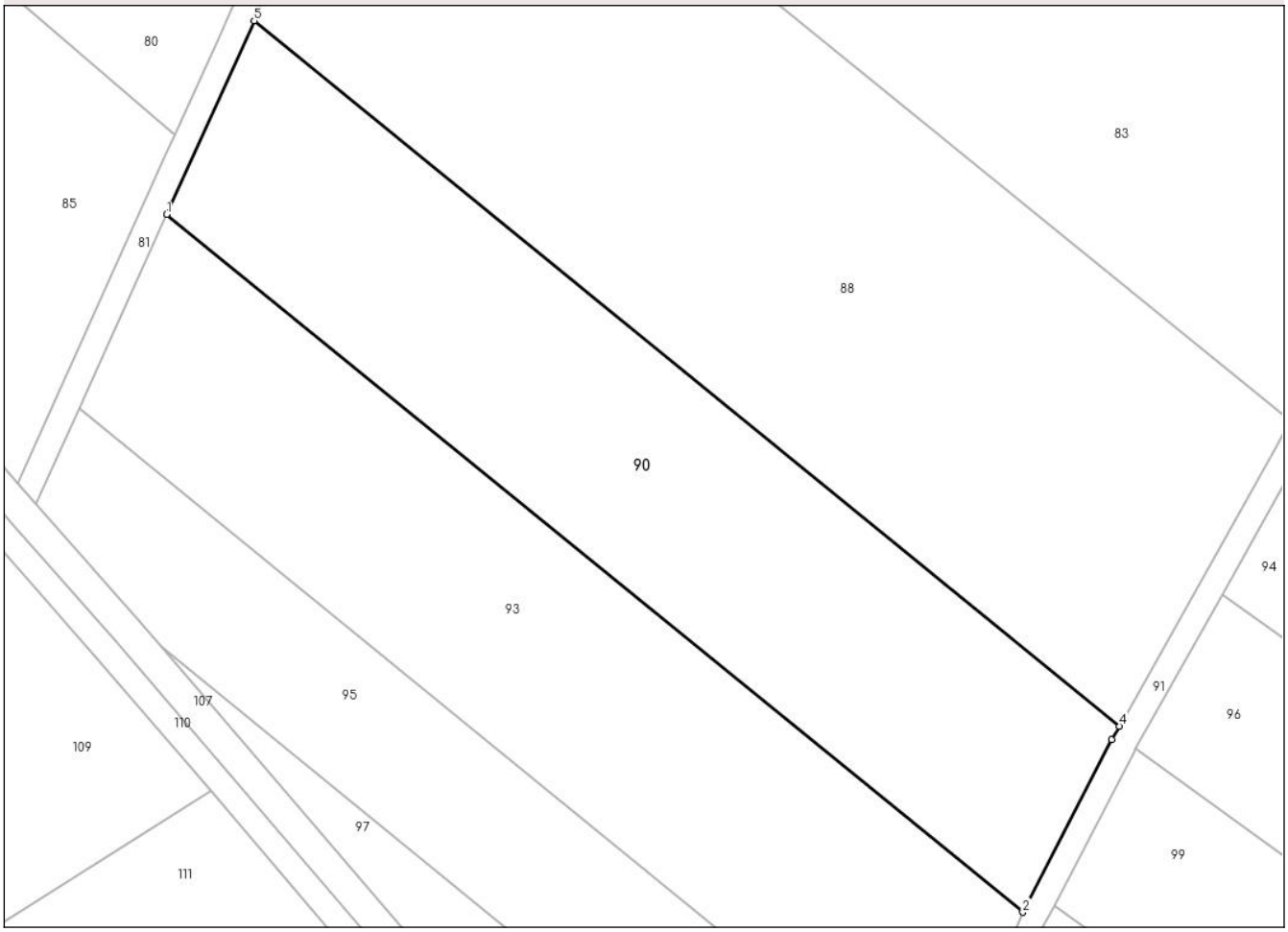

Date referitoare la teren

Crt	Categorie folosință	Intra vilan	Suprafaţa (mp)	Tarla	Parcelă	Nr. topo	Observaţii / Referinţe
1	arabil	NU	5.800	8	302/12	-	NUMĂR DE TARLA GREȘIT ÎN TP (T3), CORECT ESTE TARLA 8

Lungime Segmente
1) Valorile lungimilor segmentelor sunt obţinute din proiecţie în plan.

Punct început	X / Y	Punct sfârşit	X / Y	Lungime segment (** (m)
1	446.310,486 526.485,179	2	446.447,114 526.373,924	176.196
2	446.447,114 526.373,924	3	446.461,303 526.401,426	30.946
3	446.461,303 526.401,426	4	446.462,531 526.403,604	2.5
4	446.462,531 526.403,604	5	446.324,422 526.516,064	178.105
5	446.324,422 526.516,064	1	446.310,486 526.485,179	33.883

Document care conține date cu caracter personal, protejat de prevederile Regulamentului (UE) nr. 679/2016 și Legii 190/2018

** Lungimile segmentelor sunt determinate în planul de proiecţie Stereo 70 şi sunt rotunjite la 1 milimetru.
*** Distanţa dintre puncte este formată din segmente cumulate ce sunt mai mici decât valoarea 1 milimetru.

DATE DESPRE IMOBILUL NR. 91

Oficiul de Cadastru şi Publicitate Imobiliară SIBIU
Biroul de Cadastru şi Publicitate Imobiliară Medias

A. Partea I. Descrierea imobilului

TEREN Extravilan

Adresa: Jud. Sibiu

Nr. Crt	Nr cadastral Nr. topografic	Suprafaţa* (mp)	Observaţii / Referinţe
A1		1.332	Sector cadastral:17 Teren neimprejmuit;

B. Partea II. Proprietari şi acte

Inscrieri privitoare la dreptul de proprietate şi alte drepturi reale		Referinţe
/		
Act Normativ nr. 7, din 13/03/1996 emis de PARLAMENTUL ROMÂNIEI (lege);		
B1	Inscrierea provizorie, drept de PROPRIETATE, dobandit prin Lege, cota actuala 1/1	A1
	1) **COMUNA BLAJEL**, CIF:4241168, PROPRIETAR NEIDENTIFICAT	

C. Partea III. SARCINI .

Inscrieri privind dezmembramintele dreptului de proprietate, drepturi reale de garanţie şi sarcini	Referinţe
NU SUNT	

Anexa Nr. 1 La Partea I

Teren

Nr cadastral	Suprafaţa (mp)*	Observaţii / Referinţe
	1.332	

* Suprafaţa este determinată in planul de proiecţie Stereo 70.

DETALII LINIARE IMOBIL

Date referitoare la teren

Crt	Categorie folosință	Intra vilan	Suprafaţa (mp)	Tarla	Parcelă	Nr. topo	Observaţii / Referinţe
1	drum	NU	1.332	8	302/9/2	-	

Lungime Segmente

1) Valorile lungimilor segmentelor sunt obţinute din proiecţie în plan.

Punct început	X / Y	Punct sfârşit	X / Y	Lungime segment (** (m)
1	446.412,466 526.293,798	2	446.413,468 526.292,319	1.786
3	446.415,38 526.290,544	4	446.426,495 526.314,957	26.824
5	446.428,557 526.319,486	6	446.437,682 526.339,539	22.032
7	446.438,779 526.342,304	8	446.450,344 526.371,46	31.365
9	446.452,19 526.375,037	10	446.464,824 526.399,526	27.556

Punct început	X / Y	Punct sfârşit	X / Y	Lungime segment (** (m)
2	446.413,468 526.292,319	3	446.415,38 526.290,544	2.608
4	446.426,495 526.314,957	5	446.428,557 526.319,486	4.976
6	446.437,682 526.339,539	7	446.438,779 526.342,304	2.975
8	446.450,344 526.371,46	9	446.452,19 526.375,037	4.026
10	446.464,824 526.399,526	11	446.465,07 526.399,962	0.501

Document care conține date cu caracter personal, protejat de prevederile Regulamentului (UE) nr. 679/2016 și Legii 190/2018

Punct început	X / Y	Punct sfârşit	X / Y	Lungime segment (** (m)
11	446.465,07 526.399,962	12	446.478,977 526.424,623	28.311
13	446.491,238 526.446,366	14	446.506,5 526.475,812	33.166
15	446.508,434 526.479,543	16	446.518,084 526.503,472	25.801
17	446.529,313 526.531,317	18	446.539,799 526.557,32	28.037
19	446.540,587 526.559,056	20	446.552,425 526.585,154	28.657
21	446.552,507 526.585,104	22	446.555,748 526.592,477	8.054
23	446.552,294 526.594,547	24	446.536,121 526.558,895	39.149
25	446.504,796 526.481,215	26	446.489,798 526.452,28	32.591
27	446.487,72 526.448,269	28	446.462,531 526.403,604	51.279
29	446.461,303 526.401,426	30	446.447,114 526.373,924	30.946
31	446.446,698 526.373,118	32	446.434,366 526.342,029	33.446
33	446.434,0 526.341,106	34	446.425,317 526.322,024	20.965
35	446.424,916 526.321,143	1	446.412,466 526.293,798	30.046

Punct început	X / Y	Punct sfârşit	X / Y	Lungime segment (** (m)
12	446.478,977 526.424,623	13	446.491,238 526.446,366	24.962
14	446.506,5 526.475,812	15	446.508,434 526.479,543	4.203
16	446.518,084 526.503,472	17	446.529,313 526.531,317	30.024
18	446.539,799 526.557,32	19	446.540,587 526.559,056	1.907
20	446.552,425 526.585,154	21	446.552,507 526.585,104	0.096
22	446.555,748 526.592,477	23	446.552,294 526.594,547	4.026
24	446.536,121 526.558,895	25	446.504,796 526.481,215	83.758
26	446.489,798 526.452,28	27	446.487,72 526.448,269	4.517
28	446.462,531 526.403,604	29	446.461,303 526.401,426	2.5
30	446.447,114 526.373,924	31	446.446,698 526.373,118	0.907
32	446.434,366 526.342,029	33	446.434,0 526.341,106	0.993
34	446.425,317 526.322,024	35	446.424,916 526.321,143	0.967

** Lungimile segmentelor sunt determinate în planul de proiecţie Stereo 70 şi sunt rotunjite la 1 milimetru.
*** Distanţa dintre puncte este formată din segmente cumulate ce sunt mai mici decât valoarea 1 milimetru.

Document care conține date cu caracter personal, protejat de prevederile Regulamentului (UE) nr. 679/2016 și Legii 190/2018

DATE DESPRE IMOBILUL NR. 92

Oficiul de Cadastru şi Publicitate Imobiliară SIBIU
Biroul de Cadastru şi Publicitate Imobiliară Medias

A. Partea I. Descrierea imobilului

TEREN Extravilan

Adresa: Jud. Sibiu

Nr. Crt	Nr cadastral Nr. topografic	Suprafaţa* (mp)	Observaţii / Referinţe
A1		5.800	Sector cadastral:17 Teren neimprejmuit;

B. Partea II. Proprietari şi acte

Inscrieri privitoare la dreptul de proprietate şi alte drepturi reale		Referinţe
/		
Act Administrativ nr. 2005/22, din 18/07/2002 emis de CJPSDPAT (titlu de proprietate);		
B1	Intabulare, drept de PROPRIETATE, dobandit prin Reconstituire, cota actuala 1/1	A1
	1) **OLARU FLORENTINA**, CNP NEIDENTIFICAT	
Act Administrativ nr. 1431, din 12/04/2024 emis de COMUNA BLAJEL (adeverinta);		
B2	Se notează posesia faptică în favoarea lui BOAR VASILE	A1
	1) **BOAR VASILE**	

C. Partea III. SARCINI .

Inscrieri privind dezmembramintele dreptului de proprietate, drepturi reale de garanţie şi sarcini	Referinţe
NU SUNT	

Document care conține date cu caracter personal, protejat de prevederile Regulamentului (UE) nr. 679/2016 și Legii 190/2018

Anexa Nr. 1 La Partea I

Teren

Nr cadastral	Suprafaţa (mp)*	Observaţii / Referinţe
	5.800	

* Suprafaţa este determinată in planul de proiecţie Stereo 70.

DETALII LINIARE IMOBIL

Date referitoare la teren

Crt	Categorie folosință	Intra vilan	Suprafaţa (mp)	Tarla	Parcelă	Nr. topo	Observaţii / Referinţe
1	arabil	NU	5.800	8	302/4	-	NUMĂR DE TARLA GREȘIT ÎN TP (T9), CORECT ESTE TARLA 8

Lungime Segmente
1) Valorile lungimilor segmentelor sunt obţinute din proiecţie în plan.

Punct început	X / Y	Punct sfârşit	X / Y	Lungime segment (** (m)
1	446.518,084 526.503,472	2	446.508,434 526.479,543	25.801
2	446.508,434 526.479,543	3	446.506,5 526.475,812	4.203
3	446.506,5 526.475,812	4	446.667,799 526.359,83	198.668
4	446.667,799 526.359,83	5	446.679,388 526.387,487	29.986
5	446.679,388 526.387,487	1	446.518,084 526.503,472	198.674

Document care conține date cu caracter personal, protejat de prevederile Regulamentului (UE) nr. 679/2016 și Legii 190/2018

** Lungimile segmentelor sunt determinate în planul de proiecţie Stereo 70 şi sunt rotunjite la 1 milimetru.
*** Distanţa dintre puncte este formată din segmente cumulate ce sunt mai mici decât valoarea 1 milimetru.

DATE DESPRE IMOBILUL NR. 93

Oficiul de Cadastru şi Publicitate Imobiliară SIBIU
Biroul de Cadastru şi Publicitate Imobiliară Medias

A. Partea I. Descrierea imobilului

TEREN Extravilan

Adresa: Jud. Sibiu

Nr. Crt	Nr cadastral Nr. topografic	Suprafaţa* (mp)	Observaţii / Referinţe
A1		5.800	Sector cadastral:17 Teren neimprejmuit;

B. Partea II. Proprietari şi acte

Inscrieri privitoare la dreptul de proprietate şi alte drepturi reale		Referinţe
/		
Act Administrativ nr. 585/22, din 22/04/1999 emis de CJPSDPAT (titlu de proprietate);		
B1	Intabulare, drept de PROPRIETATE, dobandit prin Reconstituire, cota actuala 1/1	A1
	1) **TUFĂ GHEORGHE**, CNP NEIDENTIFICAT 2) **TUFĂ ROMAN**, CNP NEIDENTIFICAT 3) **TUFĂ VASILE**, CNP NEIDENTIFICAT 4) **TUFĂ TEODOR**, CNP NEIDENTIFICAT 5) **VANDOR MARIA**, CNP NEIDENTIFICAT	

C. Partea III. SARCINI .

Inscrieri privind dezmembramintele dreptului de proprietate, drepturi reale de garanţie şi sarcini	Referinţe
NU SUNT	

Document care conține date cu caracter personal, protejat de prevederile Regulamentului (UE) nr. 679/2016 și Legii 190/2018

Anexa Nr. 1 La Partea I

Teren

Nr cadastral	Suprafaţa (mp)*	Observaţii / Referinţe
	5.800	

* Suprafaţa este determinată in planul de proiecţie Stereo 70.

DETALII LINIARE IMOBIL

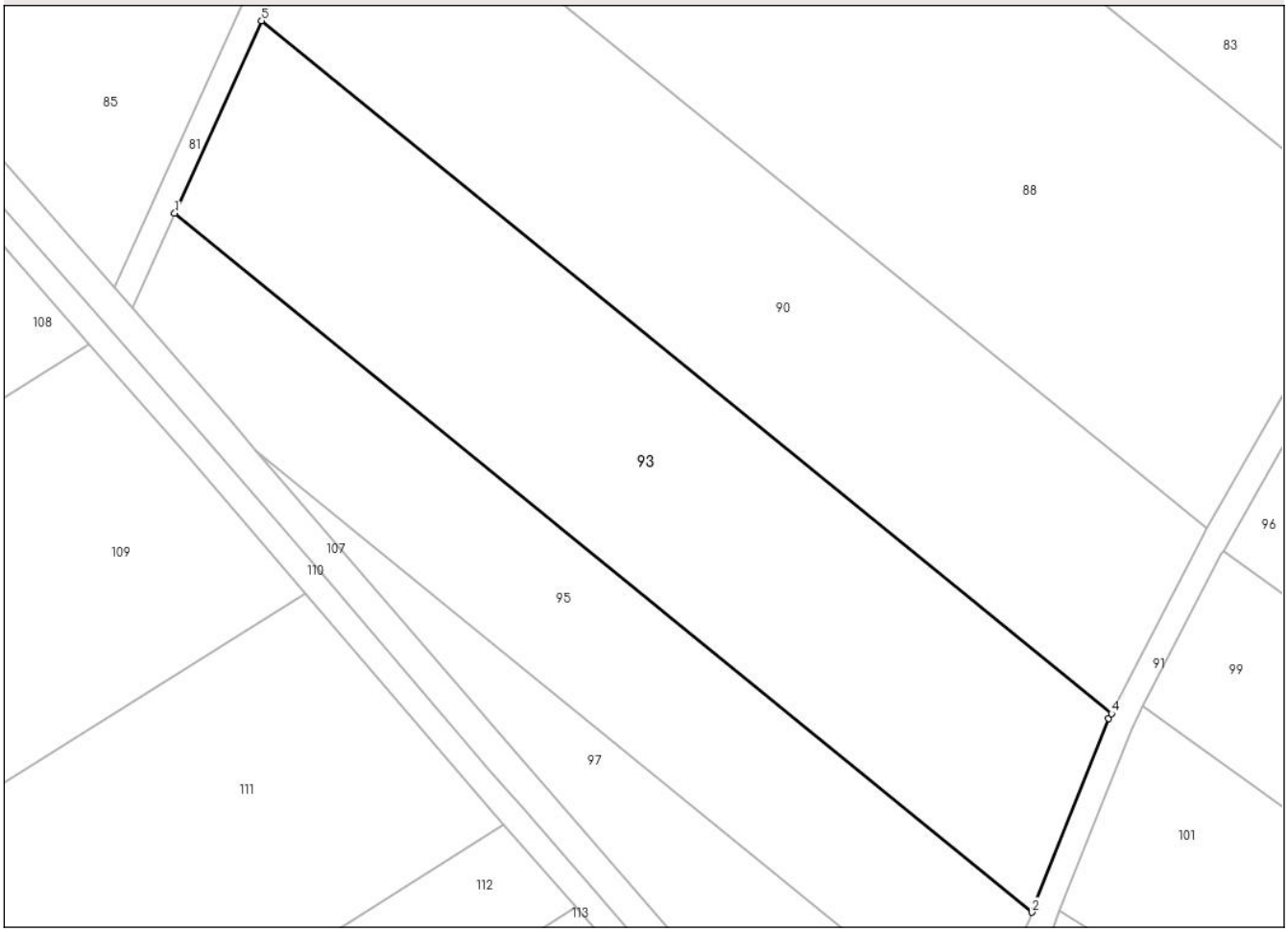

Date referitoare la teren

Crt	Categorie folosință	Intra vilan	Suprafaţa (mp)	Tarla	Parcelă	Nr. topo	Observaţii / Referinţe
1	arabil	NU	5.800	8	302/11	-	

Lungime Segmente
1) Valorile lungimilor segmentelor sunt obţinute din proiecţie în plan.

Punct început	X / Y	Punct sfârşit	X / Y	Lungime segment (** (m)
1	446.296,535 526.454,263	2	446.434,366 526.342,029	177.747
2	446.434,366 526.342,029	3	446.446,698 526.373,118	33.446
3	446.446,698 526.373,118	4	446.447,114 526.373,924	0.907
4	446.447,114 526.373,924	5	446.310,486 526.485,179	176.196
5	446.310,486 526.485,179	1	446.296,535 526.454,263	33.918

Document care conține date cu caracter personal, protejat de prevederile Regulamentului (UE) nr. 679/2016 și Legii 190/2018

** Lungimile segmentelor sunt determinate în planul de proiecţie Stereo 70 şi sunt rotunjite la 1 milimetru.
*** Distanţa dintre puncte este formată din segmente cumulate ce sunt mai mici decât valoarea 1 milimetru.

DATE DESPRE IMOBILUL NR. 94

Oficiul de Cadastru şi Publicitate Imobiliară SIBIU
Biroul de Cadastru şi Publicitate Imobiliară Medias

A. Partea I. Descrierea imobilului

TEREN Extravilan

Adresa: Jud. Sibiu

Nr. Crt	Nr cadastral Nr. topografic	Suprafaţa* (mp)	Observaţii / Referinţe
A1		11.600	Sector cadastral:17 Teren neimprejmuit;

B. Partea II. Proprietari şi acte

Inscrieri privitoare la dreptul de proprietate şi alte drepturi reale		Referinţe
/		
Act Notarial nr. 424, din 10/03/2010 emis de NP SORICI DANIELA MARIA (act de partaj);		
B1	Intabulare, drept de PROPRIETATEPARTAJ, dobandit prin Conventie, cota actuala 1/1	A1
	1) **ROMAN MARIOARA**	

C. Partea III. SARCINI .

Inscrieri privind dezmembramintele dreptului de proprietate, drepturi reale de garanţie şi sarcini	Referinţe
NU SUNT	

Document care conține date cu caracter personal, protejat de prevederile Regulamentului (UE) nr. 679/2016 și Legii 190/2018

Anexa Nr. 1 La Partea I

Teren

Nr cadastral	Suprafaţa (mp)*	Observaţii / Referinţe
	11.600	

* Suprafaţa este determinată in planul de proiecţie Stereo 70.

DETALII LINIARE IMOBIL

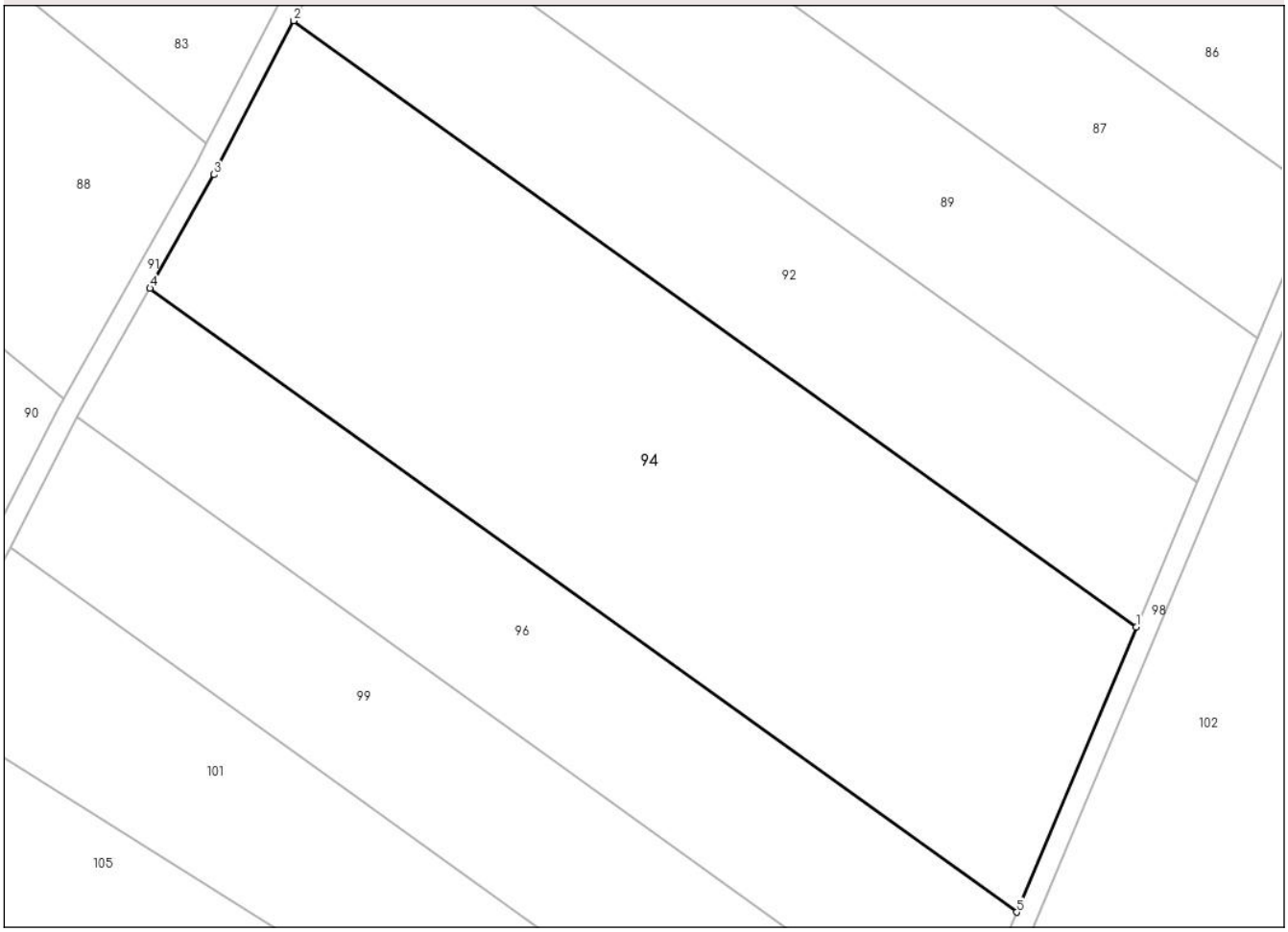

Date referitoare la teren

Crt	Categorie folosință	Intra vilan	Suprafaţa (mp)	Tarla	Parcelă	Nr. topo	Observaţii / Referinţe
1	arabil	NU	11.600	8	302/5	-	NUMĂR DE TARLA GREȘIT ÎN TP (T3), CORECT ESTE TARLA 8

Lungime Segmente
1) Valorile lungimilor segmentelor sunt obţinute din proiecţie în plan.

Punct început	X / Y	Punct sfârşit	X / Y	Lungime segment (** (m)
1	446.667,799 526.359,83	2	446.506,5 526.475,812	198.668
2	446.506,5 526.475,812	3	446.491,238 526.446,366	33.166
3	446.491,238 526.446,366	4	446.478,977 526.424,623	24.962
4	446.478,977 526.424,623	5	446.644,943 526.305,285	204.417
5	446.644,943 526.305,285	1	446.667,799 526.359,83	59.14

Document care conține date cu caracter personal, protejat de prevederile Regulamentului (UE) nr. 679/2016 și Legii 190/2018

** Lungimile segmentelor sunt determinate în planul de proiecţie Stereo 70 şi sunt rotunjite la 1 milimetru.
*** Distanţa dintre puncte este formată din segmente cumulate ce sunt mai mici decât valoarea 1 milimetru.

DATE DESPRE IMOBILUL NR. 95

Oficiul de Cadastru şi Publicitate Imobiliară SIBIU
Biroul de Cadastru şi Publicitate Imobiliară Medias

A. Partea I. Descrierea imobilului

TEREN Extravilan

Adresa: Jud. Sibiu

Nr. Crt	Nr cadastral Nr. topografic	Suprafaţa* (mp)	Observaţii / Referinţe
A1		3.700	Sector cadastral:17 Teren neimprejmuit;

B. Partea II. Proprietari şi acte

Inscrieri privitoare la dreptul de proprietate şi alte drepturi reale		Referinţe
/		
Act Administrativ nr. 478/22, din 21/10/1998 emis de CJPSDPAT (titlu de proprietate);		
B1	Intabulare, drept de PROPRIETATE, dobandit prin Reconstituire, cota actuala 1/1	A1
	1) **TUFĂ GHEORGHE**, CNP NEIDENTIFICAT	

C. Partea III. SARCINI .

Inscrieri privind dezmembramintele dreptului de proprietate, drepturi reale de garanţie şi sarcini	Referinţe
NU SUNT	

Document care conține date cu caracter personal, protejat de prevederile Regulamentului (UE) nr. 679/2016 și Legii 190/2018

Anexa Nr. 1 La Partea I

Teren

Nr cadastral	Suprafaţa (mp)*	Observaţii / Referinţe
	3.700	

* Suprafaţa este determinată in planul de proiecţie Stereo 70.

DETALII LINIARE IMOBIL

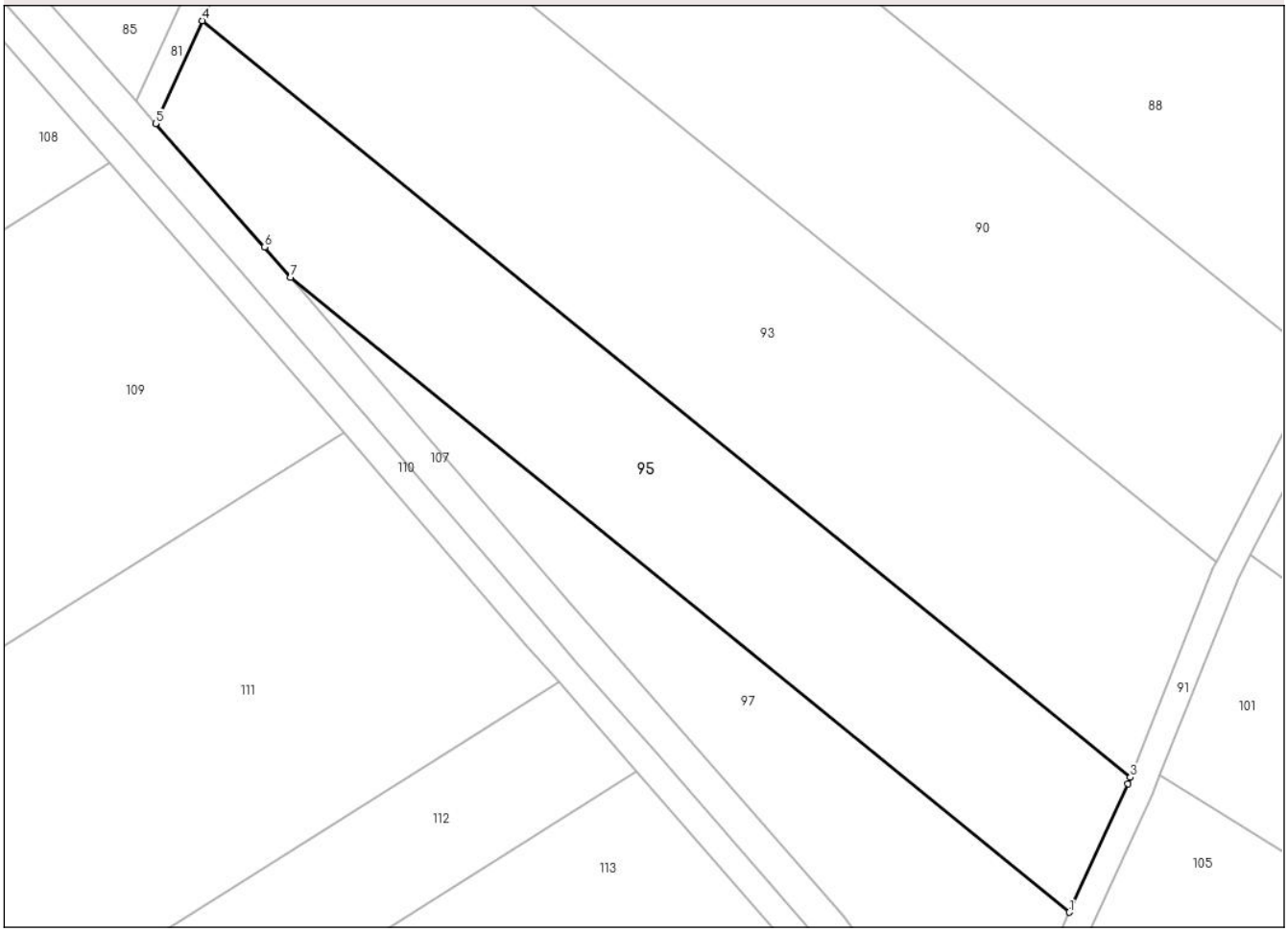

Date referitoare la teren

Crt	Categorie folosință	Intra vilan	Suprafaţa (mp)	Tarla	Parcelă	Nr. topo	Observaţii / Referinţe
1	padure	NU	3.700	8	302/10/1	-	TUFARIS, NUMĂR DE TARLA GREŞIT ÎN TP (T3), CORECT ESTE TARLA 8

Lungime Segmente
1) Valorile lungimilor segmentelor sunt obţinute din proiecţie în plan.

Punct început	X / Y	Punct sfârşit	X / Y	Lungime segment (** (m)
1	446.425,317 526.322,024	2	446.434,0 526.341,106	20.965
2	446.434,0 526.341,106	3	446.434,366 526.342,029	0.993
3	446.434,366 526.342,029	4	446.296,535 526.454,263	177.747
4	446.296,535 526.454,263	5	446.289,66 526.439,027	16.716
5	446.289,66 526.439,027	6	446.305,803 526.420,692	24.428

Document care conține date cu caracter personal, protejat de prevederile Regulamentului (UE) nr. 679/2016 și Legii 190/2018

Punct început	X / Y	Punct sfârşit	X / Y	Lungime segment (** (m)
6	446.305,803 526.420,692	7	446.309,659 526.416,202	5.918
7	446.309,659 526.416,202	1	446.425,317 526.322,024	149.152

** Lungimile segmentelor sunt determinate în planul de proiecţie Stereo 70 şi sunt rotunjite la 1 milimetru.
*** Distanţa dintre puncte este formată din segmente cumulate ce sunt mai mici decât valoarea 1 milimetru.

Document care conține date cu caracter personal, protejat de prevederile Regulamentului (UE) nr. 679/2016 și Legii 190/2018

DATE DESPRE IMOBILUL NR. 96

Oficiul de Cadastru şi Publicitate Imobiliară SIBIU
Biroul de Cadastru şi Publicitate Imobiliară Medias

A. Partea I. Descrierea imobilului

TEREN Extravilan

Adresa: Jud. Sibiu

Nr. Crt	Nr cadastral Nr. topografic	Suprafaţa* (mp)	Observaţii / Referinţe
A1		5.800	Sector cadastral:17 Teren neimprejmuit;

B. Partea II. Proprietari şi acte

Inscrieri privitoare la dreptul de proprietate şi alte drepturi reale		Referinţe
/		
Hotarare Judecatoreasca nr. 1506, din 20/11/2020 emis de JUDECATORIA MEDAIS (lege);		
B1	Intabulare, drept de PROPRIETATE, dobandit prin Hotarare Judecatoreasca, cota actuala 1/1	A1
	1) **TUFĂ GHEORGHE FLORIN**	

C. Partea III. SARCINI .

Inscrieri privind dezmembramintele dreptului de proprietate, drepturi reale de garanţie şi sarcini	Referinţe
NU SUNT	

Anexa Nr. 1 La Partea I

Teren

Nr cadastral	Suprafaţa (mp)*	Observaţii / Referinţe
	5.800	

* Suprafaţa este determinată in planul de proiecţie Stereo 70.

DETALII LINIARE IMOBIL

Date referitoare la teren

Crt	Categorie folosință	Intra vilan	Suprafaţa (mp)	Tarla	Parcelă	Nr. topo	Observaţii / Referinţe
1	arabil	NU	5.800	8	302/6	-	NUMĂR DE TARLA GREȘIT ÎN TP (T9), CORECT ESTE TARLA 8

Lungime Segmente
1) Valorile lungimilor segmentelor sunt obţinute din proiecţie în plan.

Punct început	X / Y	Punct sfârşit	X / Y	Lungime segment (** (m)
1	446.633,783 526.278,65	2	446.644,943 526.305,285	28.879
2	446.644,943 526.305,285	3	446.478,977 526.424,623	204.417
3	446.478,977 526.424,623	4	446.465,07 526.399,962	28.311
4	446.465,07 526.399,962	1	446.633,783 526.278,65	207.8

Document care conține date cu caracter personal, protejat de prevederile Regulamentului (UE) nr. 679/2016 și Legii 190/2018

** Lungimile segmentelor sunt determinate în planul de proiecţie Stereo 70 şi sunt rotunjite la 1 milimetru.
*** Distanţa dintre puncte este formată din segmente cumulate ce sunt mai mici decât valoarea 1 milimetru.

DATE DESPRE IMOBILUL NR. 97

Oficiul de Cadastru şi Publicitate Imobiliară SIBIU
Biroul de Cadastru şi Publicitate Imobiliară Medias

A. Partea I. Descrierea imobilului

TEREN Extravilan

Adresa: Jud. Sibiu

Nr. Crt	Nr cadastral Nr. topografic	Suprafaţa* (mp)	Observaţii / Referinţe
A1		2.100	Sector cadastral:17 Teren neimprejmuit;

B. Partea II. Proprietari şi acte

Inscrieri privitoare la dreptul de proprietate şi alte drepturi reale		Referinţe
/		
Act Administrativ nr. 478/22, din 21/10/1998 emis de CJPSDPAT (titlu de proprietate);		
B1	Intabulare, drept de PROPRIETATE, dobandit prin Reconstituire, cota actuala 1/1	A1
	1) **TUFĂ GHEORGHE**, CNP NEIDENTIFICAT	

C. Partea III. SARCINI .

Inscrieri privind dezmembramintele dreptului de proprietate, drepturi reale de garanţie şi sarcini	Referinţe
NU SUNT	

Document care conține date cu caracter personal, protejat de prevederile Regulamentului (UE) nr. 679/2016 și Legii 190/2018

Anexa Nr. 1 La Partea I

Teren

Nr cadastral	Suprafaţa (mp)*	Observaţii / Referinţe
	2.100	

* Suprafaţa este determinată in planul de proiecţie Stereo 70.

DETALII LINIARE IMOBIL

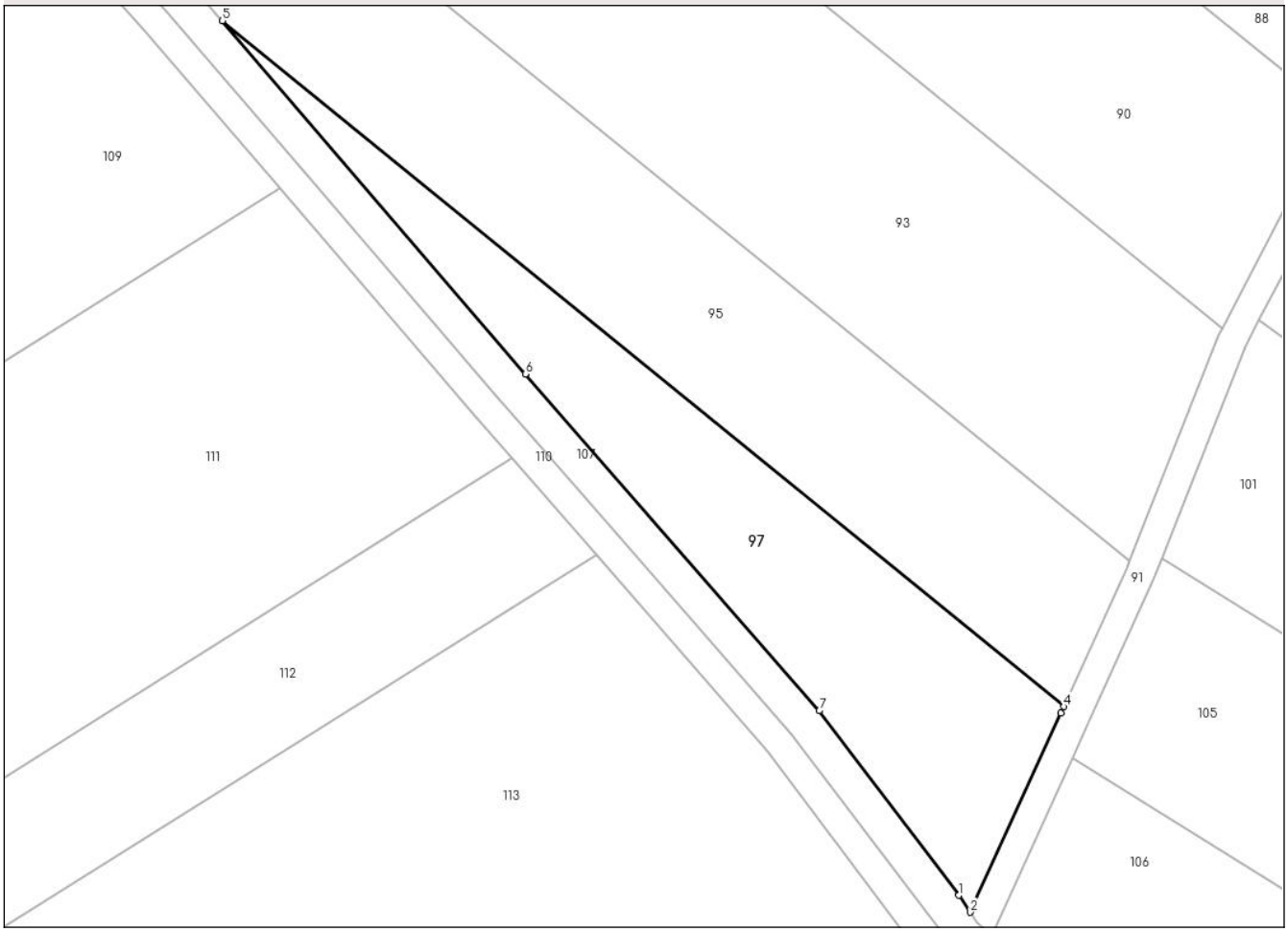

Date referitoare la teren

Crt	Categorie folosință	Intra vilan	Suprafaţa (mp)	Tarla	Parcelă	Nr. topo	Observaţii / Referinţe
1	arabil	NU	2.100	8	302/10	-	NUMĂR DE TARLA GREȘIT ÎN TP (T3), CORECT ESTE TARLA 8

Lungime Segmente
1) Valorile lungimilor segmentelor sunt obţinute din proiecţie în plan.

Punct început	X / Y	Punct sfârşit	X / Y	Lungime segment (** (m)
1	446.410,894 526.296,12	2	446.412,466 526.293,798	2.804
2	446.412,466 526.293,798	3	446.424,916 526.321,143	30.046
3	446.424,916 526.321,143	4	446.425,317 526.322,024	0.967
4	446.425,317 526.322,024	5	446.309,659 526.416,202	149.152
5	446.309,659 526.416,202	6	446.351,319 526.367,694	63.943

Document care conține date cu caracter personal, protejat de prevederile Regulamentului (UE) nr. 679/2016 și Legii 190/2018

Punct început	X / Y	Punct sfârşit	X / Y	Lungime segment (** (m)
6	446.351,319 526.367,694	7	446.391,708 526.321,461	61.39
7	446.391,708 526.321,461	1	446.410,894 526.296,12	31.785

** Lungimile segmentelor sunt determinate în planul de proiecţie Stereo 70 şi sunt rotunjite la 1 milimetru.
*** Distanţa dintre puncte este formată din segmente cumulate ce sunt mai mici decât valoarea 1 milimetru.

Document care conține date cu caracter personal, protejat de prevederile Regulamentului (UE) nr. 679/2016 și Legii 190/2018

DATE DESPRE IMOBILUL NR. 98

Oficiul de Cadastru şi Publicitate Imobiliară SIBIU
Biroul de Cadastru şi Publicitate Imobiliară Medias

A. Partea I. Descrierea imobilului

TEREN Extravilan

Adresa: Jud. Sibiu

Nr. Crt	Nr cadastral Nr. topografic	Suprafaţa* (mp)	Observaţii / Referinţe
A1		1.119	Sector cadastral:17 Teren neimprejmuit;

B. Partea II. Proprietari şi acte

Inscrieri privitoare la dreptul de proprietate şi alte drepturi reale		Referinţe
/		
Act Normativ nr. 7, din 13/03/1996 emis de PARLAMENTUL ROMÂNIEI (lege);		
B1	Inscrierea provizorie, drept de PROPRIETATE, dobandit prin Lege, cota actuala 1/1	A1
	1) **COMUNA BLAJEL**, CIF:4241168, PROPRIETAR NEIDENTIFICAT	

C. Partea III. SARCINI .

Inscrieri privind dezmembramintele dreptului de proprietate, drepturi reale de garanţie şi sarcini	Referinţe
NU SUNT	

Document care conține date cu caracter personal, protejat de prevederile Regulamentului (UE) nr. 679/2016 și Legii 190/2018

Anexa Nr. 1 La Partea I

Teren

Nr cadastral	Suprafaţa (mp)*	Observaţii / Referinţe
	1.119	

* Suprafaţa este determinată in planul de proiecţie Stereo 70.

DETALII LINIARE IMOBIL

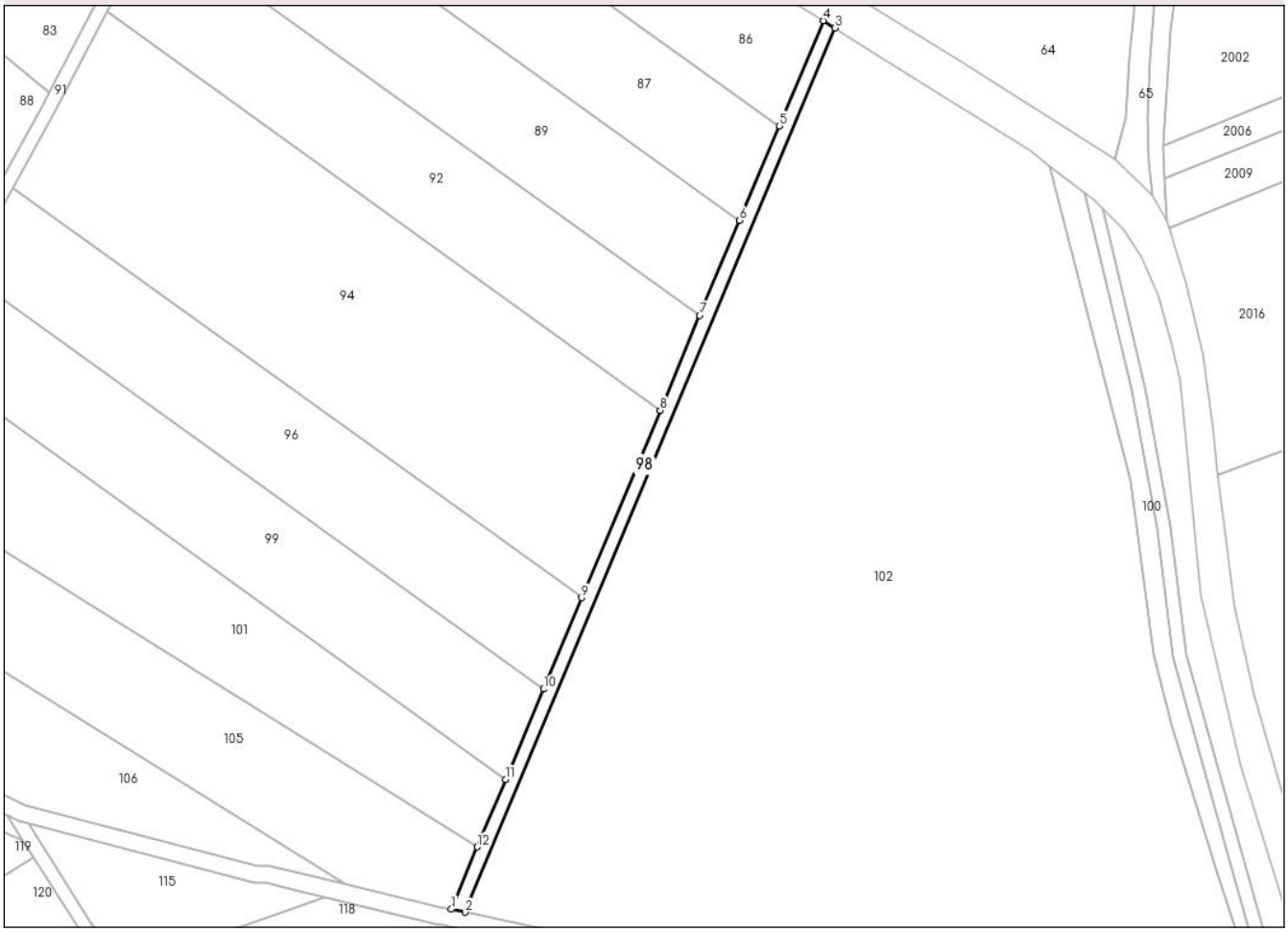

Date referitoare la teren

Crt	Categorie folosință	Intra vilan	Suprafaţa (mp)	Tarla	Parcelă	Nr. topo	Observaţii / Referinţe
1	drum	NU	1.119	8	302/1/1	-	

Lungime Segmente
1) Valorile lungimilor segmentelor sunt obţinute din proiecţie în plan.

Punct început	X / Y	Punct sfârşit	X / Y	Lungime segment (** (m)
1	446.606,917 526.214,534	2	446.610,899 526.213,686	4.071
2	446.610,899 526.213,686	3	446.718,766 526.471,114	279.114
3	446.718,766 526.471,114	4	446.715,332 526.473,269	4.054
4	446.715,332 526.473,269	5	446.702,496 526.442,636	33.214
5	446.702,496 526.442,636	6	446.690,954 526.415,09	29.866

Document care conține date cu caracter personal, protejat de prevederile Regulamentului (UE) nr. 679/2016 și Legii 190/2018

Punct început	X / Y	Punct sfârşit	X / Y	Lungime segment (** (m)
6	446.690,954 526.415,09	7	446.679,388 526.387,487	29.928
7	446.679,388 526.387,487	8	446.667,799 526.359,83	29.986
8	446.667,799 526.359,83	9	446.644,943 526.305,285	59.14
9	446.644,943 526.305,285	10	446.633,783 526.278,65	28.879
10	446.633,783 526.278,65	11	446.622,774 526.252,378	28.484
11	446.622,774 526.252,378	12	446.614,535 526.232,715	21.32
12	446.614,535 526.232,715	1	446.606,917 526.214,534	19.713

** Lungimile segmentelor sunt determinate în planul de proiecţie Stereo 70 şi sunt rotunjite la 1 milimetru.
*** Distanţa dintre puncte este formată din segmente cumulate ce sunt mai mici decât valoarea 1 milimetru.

Document care conține date cu caracter personal, protejat de prevederile Regulamentului (UE) nr. 679/2016 și Legii 190/2018

DATE DESPRE IMOBILUL NR. 99

Oficiul de Cadastru şi Publicitate Imobiliară SIBIU
Biroul de Cadastru şi Publicitate Imobiliară Medias

A. Partea I. Descrierea imobilului

TEREN Extravilan

Adresa: Jud. Sibiu

Nr. Crt	Nr cadastral Nr. topografic	Suprafaţa* (mp)	Observaţii / Referinţe
A1		5.800	Sector cadastral:17 Teren neimprejmuit;

B. Partea II. Proprietari şi acte

Inscrieri privitoare la dreptul de proprietate şi alte drepturi reale		Referinţe
/		
Act Normativ nr. 7, din 13/03/1996 emis de PARLAMENTUL ROMÂNIEI (lege);		
B1	Inscrierea provizorie, drept de PROPRIETATE, dobandit prin Lege, cota actuala 1/1	A1
	1) **COMUNA BLAJEL**, CIF:4241168, PROPRIETAR NEIDENTIFICAT	

C. Partea III. SARCINI .

Inscrieri privind dezmembramintele dreptului de proprietate, drepturi reale de garanţie şi sarcini	Referinţe
NU SUNT	

Document care conține date cu caracter personal, protejat de prevederile Regulamentului (UE) nr. 679/2016 și Legii 190/2018

Anexa Nr. 1 La Partea I

Teren

Nr cadastral	Suprafaţa (mp)*	Observaţii / Referinţe
	5.800	

* Suprafaţa este determinată in planul de proiecţie Stereo 70.

DETALII LINIARE IMOBIL



Date referitoare la teren

Crt	Categorie folosință	Intra vilan	Suprafaţa (mp)	Tarla	Parcelă	Nr. topo	Observaţii / Referinţe
1	arabil	NU	5.800	8	302/7	-	

Lungime Segmente
1) Valorile lungimilor segmentelor sunt obţinute din proiecţie în plan.

Punct început	X / Y	Punct sfârşit	X / Y	Lungime segment (** (m)
1	446.633,783 526.278,65	2	446.465,07 526.399,962	207.8
2	446.465,07 526.399,962	3	446.464,824 526.399,526	0.501
3	446.464,824 526.399,526	4	446.452,19 526.375,037	27.556
4	446.452,19 526.375,037	5	446.622,774 526.252,378	210.106
5	446.622,774 526.252,378	1	446.633,783 526.278,65	28.484

Document care conține date cu caracter personal, protejat de prevederile Regulamentului (UE) nr. 679/2016 și Legii 190/2018

** Lungimile segmentelor sunt determinate în planul de proiecţie Stereo 70 şi sunt rotunjite la 1 milimetru.
*** Distanţa dintre puncte este formată din segmente cumulate ce sunt mai mici decât valoarea 1 milimetru.

DATE DESPRE IMOBILUL NR. 100

Oficiul de Cadastru şi Publicitate Imobiliară SIBIU
Biroul de Cadastru şi Publicitate Imobiliară Medias

A. Partea I. Descrierea imobilului

TEREN Extravilan

Adresa: Jud. Sibiu

Nr. Crt	Nr cadastral Nr. topografic	Suprafaţa* (mp)	Observaţii / Referinţe
A1		1.500	Sector cadastral:17 Teren neimprejmuit;

B. Partea II. Proprietari şi acte

Inscrieri privitoare la dreptul de proprietate şi alte drepturi reale		Referinţe
/		
Act Normativ nr. 7, din 13/03/1996 emis de PARLAMENTUL ROMÂNIEI (lege);		
B1	Inscrierea provizorie, drept de PROPRIETATE, dobandit prin Lege, cota actuala 1/1	A1
	1) **COMUNA BLAJEL**, CIF:4241168, PROPRIETAR NEIDENTIFICAT	

C. Partea III. SARCINI .

Inscrieri privind dezmembramintele dreptului de proprietate, drepturi reale de garanţie şi sarcini	Referinţe
NU SUNT	

Document care conține date cu caracter personal, protejat de prevederile Regulamentului (UE) nr. 679/2016 și Legii 190/2018

Anexa Nr. 1 La Partea I

Teren

Nr cadastral	Suprafaţa (mp)*	Observaţii / Referinţe
	1.500	

* Suprafaţa este determinată in planul de proiecţie Stereo 70.

DETALII LINIARE IMOBIL

Date referitoare la teren

Crt	Categorie folosință	Intra vilan	Suprafaţa (mp)	Tarla	Parcelă	Nr. topo	Observaţii / Referinţe
1	faneata	NU	1.500	8	303	-	

Lungime Segmente
1) Valorile lungimilor segmentelor sunt obţinute din proiecţie în plan.

Punct început	X / Y	Punct sfârşit	X / Y	Lungime segment (** (m)
1	446.811,752 526.288,86	2	446.817,041 526.267,902	21.615
2	446.817,041 526.267,902	3	446.830,501 526.224,883	45.075
3	446.830,501 526.224,883	4	446.850,995 526.162,262	65.89
4	446.850,995 526.162,262	5	446.852,814 526.156,703	5.849
5	446.852,814 526.156,703	6	446.857,519 526.155,605	4.831

Document care conține date cu caracter personal, protejat de prevederile Regulamentului (UE) nr. 679/2016 și Legii 190/2018

Punct început	X / Y	Punct sfârşit	X / Y	Lungime segment (** (m)
6	446.857,519 526.155,605	7	446.853,417 526.166,906	12.022
7	446.853,417 526.166,906	8	446.844,001 526.192,846	27.596
8	446.844,001 526.192,846	9	446.826,433 526.255,148	64.731
9	446.826,433 526.255,148	10	446.817,166 526.288,22	34.346
10	446.817,166 526.288,22	11	446.812,632 526.325,4	37.455
11	446.812,632 526.325,4	12	446.805,416 526.365,628	40.87
12	446.805,416 526.365,628	13	446.791,598 526.423,19	59.197
13	446.791,598 526.423,19	14	446.781,444 526.430,955	12.783
14	446.781,444 526.430,955	15	446.805,052 526.339,4	94.55
15	446.805,052 526.339,4	1	446.811,752 526.288,86	50.982

** Lungimile segmentelor sunt determinate în planul de proiecţie Stereo 70 şi sunt rotunjite la 1 milimetru.
*** Distanţa dintre puncte este formată din segmente cumulate ce sunt mai mici decât valoarea 1 milimetru.

Document care conține date cu caracter personal, protejat de prevederile Regulamentului (UE) nr. 679/2016 și Legii 190/2018

DATE DESPRE IMOBILUL NR. 101

Oficiul de Cadastru şi Publicitate Imobiliară SIBIU
Biroul de Cadastru şi Publicitate Imobiliară Medias

A. Partea I. Descrierea imobilului

TEREN Extravilan

Adresa: Jud. Sibiu

Nr. Crt	Nr cadastral Nr. topografic	Suprafaţa* (mp)	Observaţii / Referinţe
A1		5.800	Sector cadastral:17 Teren neimprejmuit;

B. Partea II. Proprietari şi acte

Inscrieri privitoare la dreptul de proprietate şi alte drepturi reale		Referinţe
/		
Act Administrativ nr. 590/22, din 23/04/1999 emis de CJPSDPAT (titlu de proprietate);		
B1	Intabulare, drept de PROPRIETATE, dobandit prin Reconstituire, cota actuala 1/1	A1
	1) **VASIU VALENTIN** DEFUNCT:Da	

C. Partea III. SARCINI .

Inscrieri privind dezmembramintele dreptului de proprietate, drepturi reale de garanţie şi sarcini	Referinţe
NU SUNT	

Document care conține date cu caracter personal, protejat de prevederile Regulamentului (UE) nr. 679/2016 și Legii 190/2018

Anexa Nr. 1 La Partea I

Teren

Nr cadastral	Suprafaţa (mp)*	Observaţii / Referinţe
	5.800	

* Suprafaţa este determinată in planul de proiecţie Stereo 70.

DETALII LINIARE IMOBIL



Date referitoare la teren

Crt	Categorie folosință	Intra vilan	Suprafaţa (mp)	Tarla	Parcelă	Nr. topo	Observaţii / Referinţe
1	arabil	NU	5.800	8	302/8	-	

Lungime Segmente
1) Valorile lungimilor segmentelor sunt obţinute din proiecţie în plan.

Punct început	X / Y	Punct sfârşit	X / Y	Lungime segment (** (m)
1	446.438,779 526.342,304	2	446.614,535 526.232,715	207.123
2	446.614,535 526.232,715	3	446.622,774 526.252,378	21.32
3	446.622,774 526.252,378	4	446.452,19 526.375,037	210.106
4	446.452,19 526.375,037	5	446.450,344 526.371,46	4.026
5	446.450,344 526.371,46	1	446.438,779 526.342,304	31.365

Document care conține date cu caracter personal, protejat de prevederile Regulamentului (UE) nr. 679/2016 și Legii 190/2018

** Lungimile segmentelor sunt determinate în planul de proiecţie Stereo 70 şi sunt rotunjite la 1 milimetru.
*** Distanţa dintre puncte este formată din segmente cumulate ce sunt mai mici decât valoarea 1 milimetru.

DATE DESPRE IMOBILUL NR. 102

Oficiul de Cadastru şi Publicitate Imobiliară SIBIU
Biroul de Cadastru şi Publicitate Imobiliară Medias

A. Partea I. Descrierea imobilului

TEREN Extravilan

Adresa: Jud. Sibiu

Nr. Crt	Nr cadastral Nr. topografic	Suprafaţa* (mp)	Observaţii / Referinţe
A1		40.000	Sector cadastral:17 Teren neimprejmuit;

B. Partea II. Proprietari şi acte

Inscrieri privitoare la dreptul de proprietate şi alte drepturi reale		Referinţe
/		
Act Administrativ nr. 438/22, din 06/04/1998 emis de CJPSDPAT (titlu de proprietate);		
B1	Intabulare, drept de PROPRIETATE, dobandit prin Reconstituire, cota actuala 1/1	A1
	1) **JIDVEANU VALERIA**, CNP NEIDENTIFICAT 2) **FLOREA IDIFTA**, CNP NEIDENTIFICAT 3) **FLOREA RADU** DEFUNCT:Da 4) **AVRAM AUREL**, CNP NEIDENTIFICAT 5) **FLOREA TOADER**, CNP NEIDENTIFICAT 6) **TUFA TEODOR**, CNP NEIDENTIFICAT 7) **TUFA SINICA**, CNP NEIDENTIFICAT 8) **GLIGOR TEODOR**	

C. Partea III. SARCINI .

Inscrieri privind dezmembramintele dreptului de proprietate, drepturi reale de garanţie şi sarcini	Referinţe
NU SUNT	

Document care conține date cu caracter personal, protejat de prevederile Regulamentului (UE) nr. 679/2016 și Legii 190/2018

Anexa Nr. 1 La Partea I

Teren

Nr cadastral	Suprafaţa (mp)*	Observaţii / Referinţe
	40.000	

* Suprafaţa este determinată in planul de proiecţie Stereo 70.

DETALII LINIARE IMOBIL

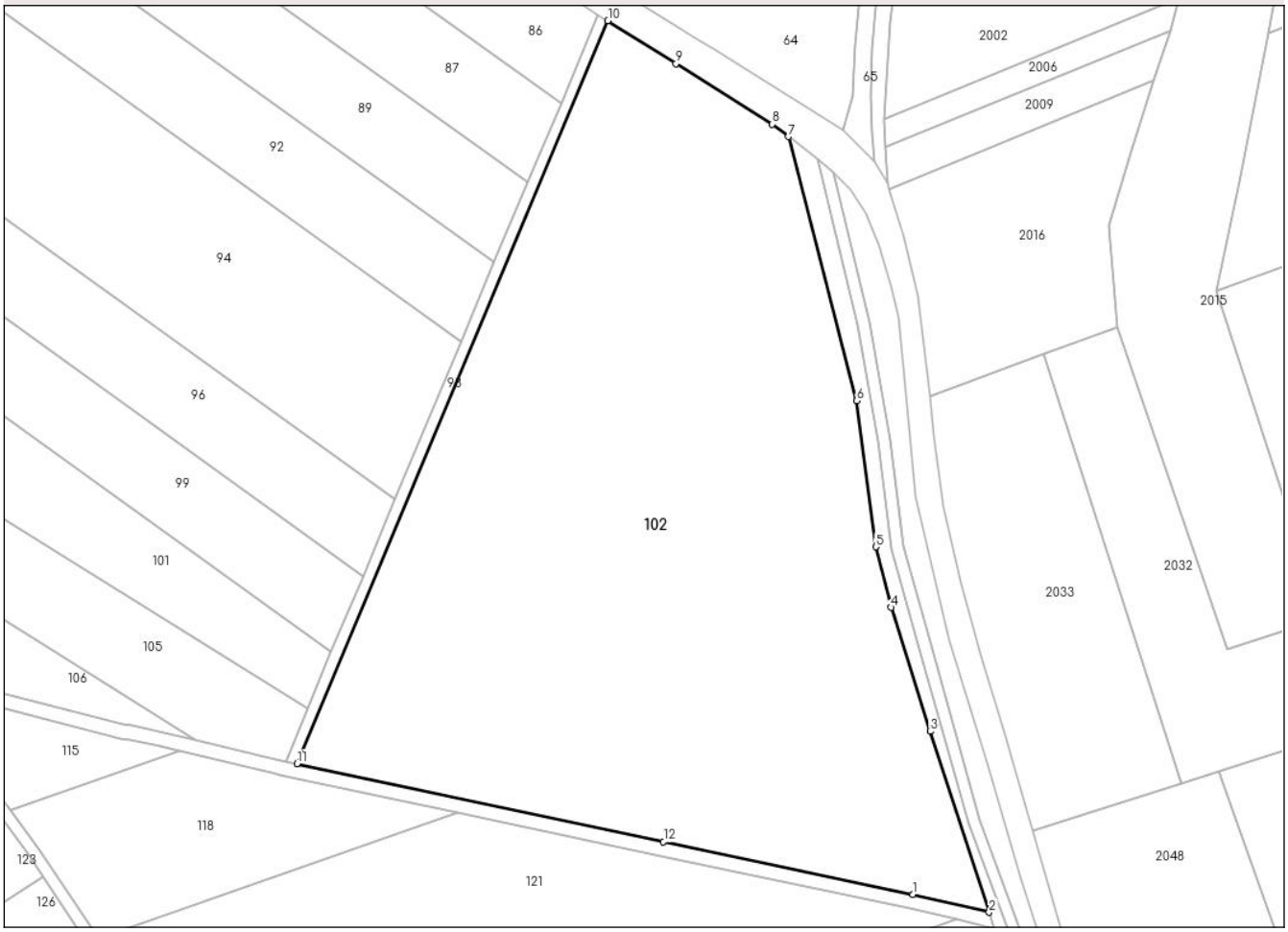

Date referitoare la teren

Crt	Categorie folosință	Intra vilan	Suprafaţa (mp)	Tarla	Parcelă	Nr. topo	Observaţii / Referinţe
1	arabil	NU	40.000	8	302/1	-	NUMĂR DE TARLA GREȘIT ÎN TP (T9), CORECT ESTE TARLA 8

Lungime Segmente
1) Valorile lungimilor segmentelor sunt obţinute din proiecţie în plan.

Punct început	X / Y	Punct sfârşit	X / Y	Lungime segment (** (m)
1	446.824,495 526.168,444	2	446.850,995 526.162,262	27.212
2	446.850,995 526.162,262	3	446.830,501 526.224,883	65.89
3	446.830,501 526.224,883	4	446.817,041 526.267,902	45.075
4	446.817,041 526.267,902	5	446.811,752 526.288,86	21.615
5	446.811,752 526.288,86	6	446.805,052 526.339,4	50.982

Document care conține date cu caracter personal, protejat de prevederile Regulamentului (UE) nr. 679/2016 și Legii 190/2018

Punct început	X / Y	Punct sfârşit	X / Y	Lungime segment (** (m)
6	446.805,052 526.339,4	7	446.781,444 526.430,955	94.55
7	446.781,444 526.430,955	8	446.775,786 526.435,282	7.123
8	446.775,786 526.435,282	9	446.742,392 526.456,29	39.451
9	446.742,392 526.456,29	10	446.718,766 526.471,114	27.892
10	446.718,766 526.471,114	11	446.610,899 526.213,686	279.114
11	446.610,899 526.213,686	12	446.738,024 526.186,643	129.97
12	446.738,024 526.186,643	1	446.824,495 526.168,444	88.365

** Lungimile segmentelor sunt determinate în planul de proiecţie Stereo 70 şi sunt rotunjite la 1 milimetru.
*** Distanţa dintre puncte este formată din segmente cumulate ce sunt mai mici decât valoarea 1 milimetru.

Document care conține date cu caracter personal, protejat de prevederile Regulamentului (UE) nr. 679/2016 și Legii 190/2018

DATE DESPRE IMOBILUL NR. 103

Oficiul de Cadastru şi Publicitate Imobiliară SIBIU
Biroul de Cadastru şi Publicitate Imobiliară Medias

A. Partea I. Descrierea imobilului

TEREN Extravilan

Adresa: Jud. Sibiu

Nr. Crt	Nr cadastral Nr. topografic	Suprafaţa* (mp)	Observaţii / Referinţe
A1		2.064	Sector cadastral:17 Teren neimprejmuit;

B. Partea II. Proprietari şi acte

Inscrieri privitoare la dreptul de proprietate şi alte drepturi reale		Referinţe
/		
Act Normativ nr. 7, din 13/03/1996 emis de PARLAMENTUL ROMÂNIEI (lege);		
B1	Inscrierea provizorie, drept de PROPRIETATE, dobandit prin Lege, cota actuala 1/1	A1
	1) **COMUNA BLAJEL**, CIF:4241168, PROPRIETAR NEIDENTIFICAT	

C. Partea III. SARCINI .

Inscrieri privind dezmembramintele dreptului de proprietate, drepturi reale de garanţie şi sarcini	Referinţe
NU SUNT	

Document care conține date cu caracter personal, protejat de prevederile Regulamentului (UE) nr. 679/2016 și Legii 190/2018

Anexa Nr. 1 La Partea I

Teren

Nr cadastral	Suprafaţa (mp)*	Observaţii / Referinţe
	2.064	

* Suprafaţa este determinată in planul de proiecţie Stereo 70.

DETALII LINIARE IMOBIL

Date referitoare la teren

Crt	Categorie folosință	Intra vilan	Suprafaţa (mp)	Tarla	Parcelă	Nr. topo	Observaţii / Referinţe
1	faneata	NU	2.064	8	304	-	

Lungime Segmente
1) Valorile lungimilor segmentelor sunt obţinute din proiecţie în plan.

Punct început	X / Y	Punct sfârşit	X / Y	Lungime segment (** (m)
1	446.868,445 526.153,056	2	446.862,122 526.174,088	21.961
2	446.862,122 526.174,088	3	446.849,979 526.214,524	42.22
3	446.849,979 526.214,524	4	446.836,986 526.256,295	43.746
4	446.836,986 526.256,295	5	446.825,572 526.306,082	51.078
5	446.825,572 526.306,082	6	446.821,686 526.346,517	40.622

Document care conține date cu caracter personal, protejat de prevederile Regulamentului (UE) nr. 679/2016 și Legii 190/2018

Punct început	X / Y	Punct sfârşit	X / Y	Lungime segment (** (m)
6	446.821,686 526.346,517	7	446.819,379 526.368,375	21.979
7	446.819,379 526.368,375	8	446.816,95 526.378,939	10.84
8	446.816,95 526.378,939	9	446.813,064 526.393,025	14.612
9	446.813,064 526.393,025	10	446.808,207 526.404,318	12.293
10	446.808,207 526.404,318	11	446.802,864 526.412,575	9.835
11	446.802,864 526.412,575	12	446.801,574 526.413,865	1.824
12	446.801,574 526.413,865	13	446.798,166 526.417,274	4.821
13	446.798,166 526.417,274	14	446.796,805 526.418,634	1.924
14	446.796,805 526.418,634	15	446.809,332 526.366,449	53.667
15	446.809,332 526.366,449	16	446.816,588 526.325,996	41.099
16	446.816,588 526.325,996	17	446.821,099 526.289,006	37.263
17	446.821,099 526.289,006	18	446.830,284 526.256,231	34.038
18	446.830,284 526.256,231	19	446.847,811 526.194,073	64.581
19	446.847,811 526.194,073	20	446.862,168 526.154,521	42.077
20	446.862,168 526.154,521	1	446.868,445 526.153,056	6.446

** Lungimile segmentelor sunt determinate în planul de proiecţie Stereo 70 şi sunt rotunjite la 1 milimetru.
*** Distanţa dintre puncte este formată din segmente cumulate ce sunt mai mici decât valoarea 1 milimetru.

Document care conține date cu caracter personal, protejat de prevederile Regulamentului (UE) nr. 679/2016 și Legii 190/2018

DATE DESPRE IMOBILUL NR. 104

Oficiul de Cadastru şi Publicitate Imobiliară SIBIU
Biroul de Cadastru şi Publicitate Imobiliară Medias

A. Partea I. Descrierea imobilului

TEREN Extravilan

Adresa: Jud. Sibiu

Nr. Crt	Nr cadastral Nr. topografic	Suprafaţa* (mp)	Observaţii / Referinţe
A1		1.099	Sector cadastral:17 Teren neimprejmuit;

B. Partea II. Proprietari şi acte

Inscrieri privitoare la dreptul de proprietate şi alte drepturi reale		Referinţe
/		
Act Normativ nr. 7, din 13/03/1996 emis de PARLAMENTUL ROMÂNIEI (lege);		
B1	Inscrierea provizorie, drept de PROPRIETATE, dobandit prin Lege, cota actuala 1/1	A1
	1) **COMUNA BLAJEL**, CIF:4241168, PROPRIETAR NEIDENTIFICAT	

C. Partea III. SARCINI .

Inscrieri privind dezmembramintele dreptului de proprietate, drepturi reale de garanţie şi sarcini	Referinţe
NU SUNT	

Document care conține date cu caracter personal, protejat de prevederile Regulamentului (UE) nr. 679/2016 și Legii 190/2018

Anexa Nr. 1 La Partea I

Teren

Nr cadastral	Suprafaţa (mp)*	Observaţii / Referinţe
	1.099	

* Suprafaţa este determinată in planul de proiecţie Stereo 70.

DETALII LINIARE IMOBIL

Date referitoare la teren

Crt	Categorie folosință	Intra vilan	Suprafaţa (mp)	Tarla	Parcelă	Nr. topo	Observaţii / Referinţe
1	ape curgatoare	NU	1.099	8	289	-	PÂRÂU

Lungime Segmente
1) Valorile lungimilor segmentelor sunt obţinute din proiecţie în plan.

Punct început	X / Y	Punct sfârşit	X / Y	Lungime segment (** (m)
1	446.862,168 526.154,521	2	446.847,811 526.194,073	42.077
2	446.847,811 526.194,073	3	446.830,284 526.256,231	64.581
3	446.830,284 526.256,231	4	446.821,099 526.289,006	34.038
4	446.821,099 526.289,006	5	446.816,588 526.325,996	37.263
5	446.816,588 526.325,996	6	446.809,332 526.366,449	41.099

Document care conține date cu caracter personal, protejat de prevederile Regulamentului (UE) nr. 679/2016 și Legii 190/2018

Punct început	X / Y	Punct sfârşit	X / Y	Lungime segment (** (m)
6	446.809,332 526.366,449	7	446.796,805 526.418,634	53.667
7	446.796,805 526.418,634	8	446.794,117 526.421,264	3.761
8	446.794,117 526.421,264	9	446.791,598 526.423,19	3.171
9	446.791,598 526.423,19	10	446.805,416 526.365,628	59.197
10	446.805,416 526.365,628	11	446.812,632 526.325,4	40.87
11	446.812,632 526.325,4	12	446.817,166 526.288,22	37.455
12	446.817,166 526.288,22	13	446.826,433 526.255,148	34.346
13	446.826,433 526.255,148	14	446.844,001 526.192,846	64.731
14	446.844,001 526.192,846	15	446.853,417 526.166,906	27.596
15	446.853,417 526.166,906	16	446.857,519 526.155,605	12.022
16	446.857,519 526.155,605	1	446.862,168 526.154,521	4.774

** Lungimile segmentelor sunt determinate în planul de proiecţie Stereo 70 şi sunt rotunjite la 1 milimetru.
*** Distanţa dintre puncte este formată din segmente cumulate ce sunt mai mici decât valoarea 1 milimetru.

Document care conține date cu caracter personal, protejat de prevederile Regulamentului (UE) nr. 679/2016 și Legii 190/2018

DATE DESPRE IMOBILUL NR. 105

Oficiul de Cadastru şi Publicitate Imobiliară SIBIU
Biroul de Cadastru şi Publicitate Imobiliară Medias

A. Partea I. Descrierea imobilului

TEREN Extravilan

Adresa: Jud. Sibiu

Nr. Crt	Nr cadastral Nr. topografic	Suprafaţa* (mp)	Observaţii / Referinţe
A1		6.000	Sector cadastral:17 Teren neimprejmuit;

B. Partea II. Proprietari şi acte

Inscrieri privitoare la dreptul de proprietate şi alte drepturi reale		Referinţe
/		
Act Administrativ nr. 584/22, din 22/04/1999 emis de CJPSDPAT (titlu de proprietate);		
B1	Intabulare, drept de PROPRIETATE, dobandit prin Reconstituire, cota actuala 1/1	A1
	1) **VIRCA MARIA** DEFUNCT:Da	

C. Partea III. SARCINI .

Inscrieri privind dezmembramintele dreptului de proprietate, drepturi reale de garanţie şi sarcini	Referinţe
NU SUNT	

Document care conține date cu caracter personal, protejat de prevederile Regulamentului (UE) nr. 679/2016 și Legii 190/2018

Anexa Nr. 1 La Partea I

Teren

Nr cadastral	Suprafaţa (mp)*	Observaţii / Referinţe
	6.000	

* Suprafaţa este determinată in planul de proiecţie Stereo 70.

DETALII LINIARE IMOBIL

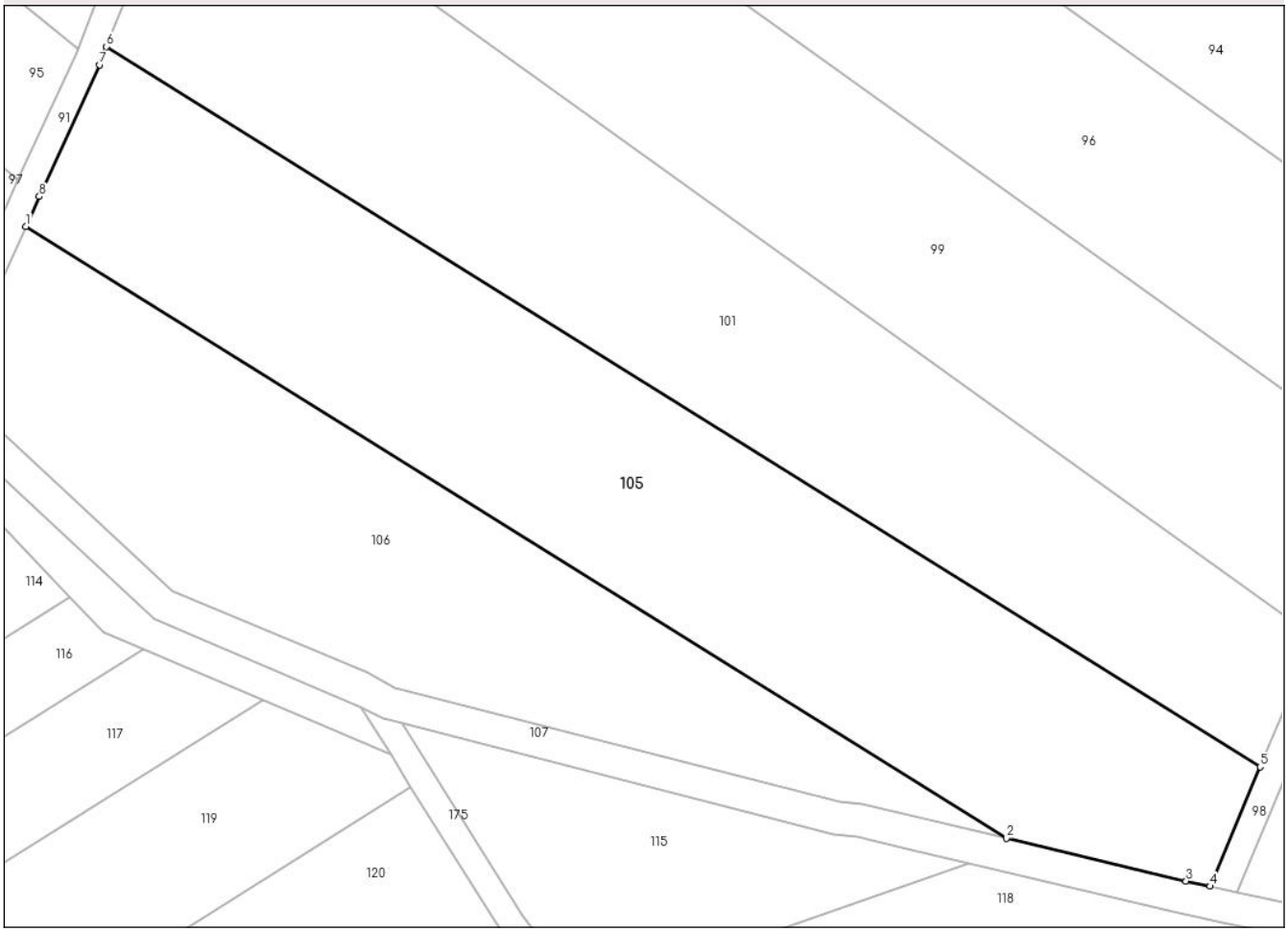

Date referitoare la teren

Crt	Categorie folosință	Intra vilan	Suprafaţa (mp)	Tarla	Parcelă	Nr. topo	Observaţii / Referinţe
1	arabil	NU	6.000	8	302/9	-	

Lungime Segmente
1) Valorile lungimilor segmentelor sunt obţinute din proiecţie în plan.

Punct început	X / Y	Punct sfârşit	X / Y	Lungime segment (** (m)
1	446.426,495 526.314,957	2	446.575,855 526.221,827	176.016
2	446.575,855 526.221,827	3	446.603,231 526.215,318	28.139
3	446.603,231 526.215,318	4	446.606,917 526.214,534	3.768
4	446.606,917 526.214,534	5	446.614,535 526.232,715	19.713
5	446.614,535 526.232,715	6	446.438,779 526.342,304	207.123

Document care conține date cu caracter personal, protejat de prevederile Regulamentului (UE) nr. 679/2016 și Legii 190/2018

Punct început	X / Y	Punct sfârşit	X / Y	Lungime segment (** (m)
6	446.438,779 526.342,304	7	446.437,682 526.339,539	2.975
7	446.437,682 526.339,539	8	446.428,557 526.319,486	22.032
8	446.428,557 526.319,486	1	446.426,495 526.314,957	4.976

** Lungimile segmentelor sunt determinate în planul de proiecţie Stereo 70 şi sunt rotunjite la 1 milimetru.
*** Distanţa dintre puncte este formată din segmente cumulate ce sunt mai mici decât valoarea 1 milimetru.

Document care conține date cu caracter personal, protejat de prevederile Regulamentului (UE) nr. 679/2016 și Legii 190/2018

DATE DESPRE IMOBILUL NR. 106

Oficiul de Cadastru şi Publicitate Imobiliară SIBIU
Biroul de Cadastru şi Publicitate Imobiliară Medias

A. Partea I. Descrierea imobilului

TEREN Extravilan

Adresa: Jud. Sibiu

Nr. Crt	Nr cadastral Nr. topografic	Suprafaţa* (mp)	Observaţii / Referinţe
A1		4.000	Sector cadastral:17 Teren neimprejmuit;

B. Partea II. Proprietari şi acte

Inscrieri privitoare la dreptul de proprietate şi alte drepturi reale		Referinţe
/		
Act Administrativ nr. 584/22, din 22/04/1999 emis de CJPSDPAT (titlu de proprietate);		
B1	Intabulare, drept de PROPRIETATE, dobandit prin Reconstituire, cota actuala 1/1	A1
	1) **VIRCA MARIA** DEFUNCT:Da	

C. Partea III. SARCINI .

Inscrieri privind dezmembramintele dreptului de proprietate, drepturi reale de garanţie şi sarcini	Referinţe
NU SUNT	

Document care conține date cu caracter personal, protejat de prevederile Regulamentului (UE) nr. 679/2016 și Legii 190/2018

Anexa Nr. 1 La Partea I

Teren

Nr cadastral	Suprafaţa (mp)*	Observaţii / Referinţe
	4.000	

* Suprafaţa este determinată in planul de proiecţie Stereo 70.

DETALII LINIARE IMOBIL

Date referitoare la teren

Crt	Categorie folosință	Intra vilan	Suprafaţa (mp)	Tarla	Parcelă	Nr. topo	Observaţii / Referinţe
1	faneata	NU	4.000	8	302/9/1	-	

Lungime Segmente
1) Valorile lungimilor segmentelor sunt obţinute din proiecţie în plan.

Punct început	X / Y	Punct sfârşit	X / Y	Lungime segment (** (m)
1	446.415,38 526.290,544	2	446.448,808 526.259,508	45.615
2	446.448,808 526.259,508	3	446.478,472 526.247,085	32.16
3	446.478,472 526.247,085	4	446.482,726 526.244,807	4.826
4	446.482,726 526.244,807	5	446.550,415 526.227,325	69.91
5	446.550,415 526.227,325	6	446.553,908 526.227,046	3.504

Document care conține date cu caracter personal, protejat de prevederile Regulamentului (UE) nr. 679/2016 și Legii 190/2018

Punct început	X / Y	Punct sfârşit	X / Y	Lungime segment (** (m)
6	446.553,908 526.227,046	7	446.575,855 526.221,827	22.559
7	446.575,855 526.221,827	8	446.426,495 526.314,957	176.016
8	446.426,495 526.314,957	1	446.415,38 526.290,544	26.824

** Lungimile segmentelor sunt determinate în planul de proiecţie Stereo 70 şi sunt rotunjite la 1 milimetru.
*** Distanţa dintre puncte este formată din segmente cumulate ce sunt mai mici decât valoarea 1 milimetru.

Document care conține date cu caracter personal, protejat de prevederile Regulamentului (UE) nr. 679/2016 și Legii 190/2018

DATE DESPRE IMOBILUL NR. 107

Oficiul de Cadastru şi Publicitate Imobiliară SIBIU
Biroul de Cadastru şi Publicitate Imobiliară Medias

A. Partea I. Descrierea imobilului

TEREN Extravilan

Adresa: Jud. Sibiu

Nr. Crt	Nr cadastral Nr. topografic	Suprafaţa* (mp)	Observaţii / Referinţe
A1		4.062	Sector cadastral:17 Teren neimprejmuit;

B. Partea II. Proprietari şi acte

Inscrieri privitoare la dreptul de proprietate şi alte drepturi reale		Referinţe
/		
Act Normativ nr. 7, din 13/03/1996 emis de PARLAMENTUL ROMÂNIEI (lege);		
B1	Inscrierea provizorie, drept de PROPRIETATE, dobandit prin Lege, cota actuala 1/1	A1
	1) **COMUNA BLAJEL**, CIF:4241168, PROPRIETAR NEIDENTIFICAT	

C. Partea III. SARCINI .

Inscrieri privind dezmembramintele dreptului de proprietate, drepturi reale de garanţie şi sarcini	Referinţe
NU SUNT	

Document care conține date cu caracter personal, protejat de prevederile Regulamentului (UE) nr. 679/2016 și Legii 190/2018

Anexa Nr. 1 La Partea I

Teren

Nr cadastral	Suprafaţa (mp)*	Observaţii / Referinţe
	4.062	

* Suprafaţa este determinată in planul de proiecţie Stereo 70.

DETALII LINIARE IMOBIL

Date referitoare la teren

Crt	Categorie folosință	Intra vilan	Suprafaţa (mp)	Tarla	Parcelă	Nr. topo	Observaţii / Referinţe
1	curti constructii	NU	4.062	8	305	-	CANAL

Lungime Segmente

1) Valorile lungimilor segmentelor sunt obţinute din proiecţie în plan.

Punct început	X / Y	Punct sfârşit	X / Y	Lungime segment
1	446.839,772 526.159,746	2	446.852,814 526.156,703	13.392
4	446.824,495 526.168,444	5	446.738,024 526.186,643	88.365
7	446.606,917 526.214,534	8	446.603,231 526.215,318	3.768
10	446.553,908 526.227,046	11	446.550,415 526.227,325	3.504
13	446.478,472 526.247,085	14	446.448,808 526.259,508	32.16

Punct început	X / Y	Punct sfârşit	X / Y	Lungime segment
2	446.852,814 526.156,703	3	446.850,995 526.162,262	5.849
5	446.738,024 526.186,643	6	446.610,899 526.213,686	129.97
8	446.603,231 526.215,318	9	446.575,855 526.221,827	28.139
11	446.550,415 526.227,325	12	446.482,726 526.244,807	69.91
14	446.448,808 526.259,508	15	446.415,38 526.290,544	45.615

Punct început	X / Y	Punct sfârşit	X / Y	Lungime segment
3	446.850,995 526.162,262	4	446.824,495 526.168,444	27.212
6	446.610,899 526.213,686	7	446.606,917 526.214,534	4.071
9	446.575,855 526.221,827	10	446.553,908 526.227,046	22.559
12	446.482,726 526.244,807	13	446.478,472 526.247,085	4.826
15	446.415,38 526.290,544	16	446.413,468 526.292,319	2.608

Document care conține date cu caracter personal, protejat de prevederile Regulamentului (UE) nr. 679/2016 și Legii 190/2018

Punct început	X / Y	Punct sfârşit	X / Y	Lungime segment
16	446.413,468 526.292,319	17	446.412,466 526.293,798	1.786
19	446.391,708 526.321,461	20	446.351,319 526.367,694	61.39
22	446.305,803 526.420,692	23	446.289,66 526.439,027	24.428
25	446.257,127 526.475,977	26	446.225,346 526.502,924	41.667
28	446.195,812 526.532,991	29	446.178,9 526.549,535	23.658
31	446.192,257 526.529,344	32	446.208,988 526.513,054	23.351
34	446.253,615 526.472,4	35	446.285,776 526.435,872	48.668
37	446.320,564 526.395,831	38	446.347,54 526.364,42	41.404
40	446.364,053 526.345,517	41	446.387,831 526.318,299	36.142
43	446.446,058 526.255,239	44	446.477,529 526.241,854	34.2
46	446.483,815 526.239,361	47	446.549,584 526.222,375	67.927
49	446.561,385 526.220,128	50	446.570,094 526.218,057	8.952
52	446.604,816 526.209,869	53	446.608,798 526.209,022	4.071
55	446.736,989 526.181,751	56	446.823,412 526.163,562	88.316

Punct început	X / Y	Punct sfârşit	X / Y	Lungime segment
17	446.412,466 526.293,798	18	446.410,894 526.296,12	2.804
20	446.351,319 526.367,694	21	446.309,659 526.416,202	63.943
23	446.289,66 526.439,027	24	446.286,759 526.442,322	4.391
26	446.225,346 526.502,924	27	446.212,558 526.516,558	18.693
29	446.178,9 526.549,535	30	446.178,78 526.542,795	6.741
32	446.208,988 526.513,054	33	446.221,894 526.499,295	18.865
35	446.285,776 526.435,872	36	446.302,03 526.417,411	24.597
38	446.347,54 526.364,42	39	446.352,497 526.358,745	7.536
41	446.387,831 526.318,299	42	446.411,143 526.287,656	38.503
44	446.477,529 526.241,854	45	446.480,894 526.240,116	3.787
47	446.549,584 526.222,375	48	446.553,126 526.222,092	3.552
50	446.570,094 526.218,057	51	446.602,132 526.210,439	32.931
53	446.608,798 526.209,022	54	446.666,636 526.196,717	59.132
56	446.823,412 526.163,562	1	446.839,772 526.159,746	16.8

Punct început	X / Y	Punct sfârşit	X / Y	Lungime segment
18	446.410,894 526.296,12	19	446.391,708 526.321,461	31.785
21	446.309,659 526.416,202	22	446.305,803 526.420,692	5.918
24	446.286,759 526.442,322	25	446.257,127 526.475,977	44.841
27	446.212,558 526.516,558	28	446.195,812 526.532,991	23.462
30	446.178,78 526.542,795	31	446.192,257 526.529,344	19.041
33	446.221,894 526.499,295	34	446.253,615 526.472,4	41.588
36	446.302,03 526.417,411	37	446.320,564 526.395,831	28.447
39	446.352,497 526.358,745	40	446.364,053 526.345,517	17.564
42	446.411,143 526.287,656	43	446.446,058 526.255,239	47.643
45	446.480,894 526.240,116	46	446.483,815 526.239,361	3.017
48	446.553,126 526.222,092	49	446.561,385 526.220,128	8.49
51	446.602,132 526.210,439	52	446.604,816 526.209,869	2.743
54	446.666,636 526.196,717	55	446.736,989 526.181,751	71.927

**** Lungimile segmentelor sunt determinate în planul de proiecţie Stereo 70 şi sunt rotunjite la 1 milimetru.**
***** Distanţa dintre puncte este formată din segmente cumulate ce sunt mai mici decât valoarea 1 milimetru.**

Document care conține date cu caracter personal, protejat de prevederile Regulamentului (UE) nr. 679/2016 și Legii 190/2018