

**DATE DESPRE IMOBILUL NR. 6652**

Oficiul de Cadastru și Publicitate Imobiliară SIBIU  
Biroul de Cadastru și Publicitate Imobiliară Medias

**A. Partea I. Descrierea imobilului**

TEREN Necunoscut

Adresa: Loc. Bazna, Jud. Sibiu

Nr. Crt	Nr cadastral Nr. topografic	Suprafața* (mp)	Observații / Referințe
A1		5.200	Sector cadastral:49 Teren neimprejmuit;

**B. Partea II. Proprietari și acte**

Inscrieri privitoare la dreptul de proprietate și alte drepturi reale		Referințe
/		
Act Normativ nr. 1705, din 29/11/2006 emis de GUVERNUL ROMÂNIEI (+ Legea nr. 268/28.05.2001 emisă de Parlamentul României);		
B1	Intabulare, drept de PROPRIETATE, dobandit prin Lege, cota actuala 1/1 1) STATUL ROMÂN - DOMENIUL PRIVAT, CIF:9999999999999	A1
Act Normativ nr. 268, din 28/05/2001 emis de PARLAMENTUL ROMÂNIEI (Decizia nr. 351/26.08.2020 emisă de MINISTERUL AGRICULTURII ȘI DEZVOLTĂRII RURALE - AGENȚIA DOMENIILOR STATULUI);		
B2	Intabulare, drept de ADMINISTRARE, dobandit prin Lege, cota actuala 1/1 1) AGENȚIA DOMENIILOR STATULUI, CIF:14818116	A1

**C. Partea III. SARCINI .**

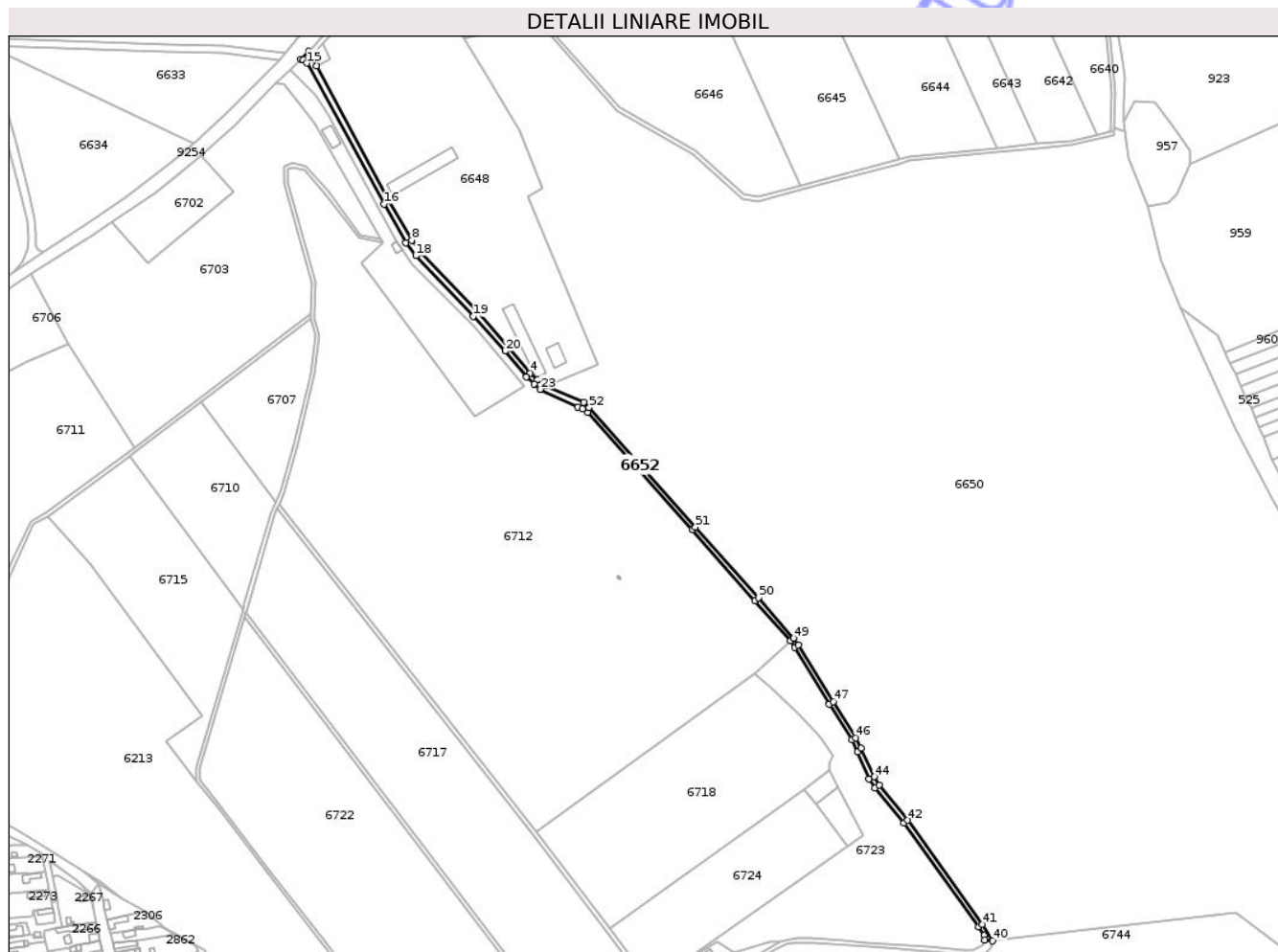
Inscrieri privind dezmembramentele dreptului de proprietate, drepturi reale de garanție și sarcini	Referințe
NU SUNT	

## Anexa Nr. 1 La Partea I

## Teren

Nr cadastral	Suprafața (mp)*	Observații / Referințe
	5.200	

\* Suprafața este determinată în planul de proiecție Stereo 70.



## Date referitoare la teren

Crt	Categorie folosință	Intravilan	Suprafața (mp)	Tarla	Parcelă	Nr. topo	Observații / Referințe
1	drum	DA	2.153	47	1410,1419	-	
2	drum	NU	3.047	47	1410,1419	-	

## Lungime Segmente

1) Valorile lungimilor segmentelor sunt obținute din proiecție în plan.

Punct început	X / Y	Punct sfârșit	X / Y	Lungime segment	Punct început	X / Y	Punct sfârșit	X / Y	Lungime segment	Punct început	X / Y	Punct sfârșit	X / Y	Lungime segment
1	445.535,126 523.254,255	2	445.499,161 523.269,776	39.17 2	2	445.499,161 523.269,776	3	445.491,212 523.275,593	9.85	3	445.491,212 523.275,593	4	445.484,539 523.282,012	9.259
4	445.484,539 523.282,012	5	445.464,56 523.306,036	31.24 6	5	445.464,56 523.306,036	6	445.435,081 523.339,36	44.49 2	6	445.435,081 523.339,36	7	445.380,358 523.396,04	78.78 5
7	445.380,358 523.396,04	8	445.372,476 523.407,503	13.91 1	8	445.372,476 523.407,503	9	445.350,752 523.444,2	42.64 5	9	445.350,752 523.444,2	10	445.282,365 523.572,075	145.0 14
10	445.282,365 523.572,075	11	445.277,567 523.581,218	10.32 6	11	445.277,567 523.581,218	12	445.275,102 523.585,916	5.305	12	445.275,102 523.585,916	13	445.267,917 523.578,328	10.44 9
13	445.267,917 523.578,328	14	445.270,078 523.577,677	2.257	14	445.270,078 523.577,677	15	445.273,427 523.574,693	4.485	15	445.273,427 523.574,693	16	445.346,074 523.441,466	151.7 47

Punct început	X / Y	Punct sfârșit	X / Y	Lungime segment	Punct început	X / Y	Punct sfârșit	X / Y	Lungime segment	Punct început	X / Y	Punct sfârșit	X / Y	Lungime segment
16	445.346,074 523.441,466	17	445.367,01 523.405,06	41.997	17	445.367,01 523.405,06	18	445.376,473 523.392,865	15.436	18	445.376,473 523.392,865	19	445.430,558 523.335,716	78.684
19	445.430,558 523.335,716	20	445.460,764 523.302,78	44.69	20	445.460,764 523.302,78	21	445.480,873 523.278,601	31.448	21	445.480,873 523.278,601	22	445.487,988 523.271,757	9.873
22	445.487,988 523.271,757	23	445.493,986 523.266,762	7.806	23	445.493,986 523.266,762	24	445.529,456 523.250,056	39.207	24	445.529,456 523.250,056	25	445.533,842 523.247,964	4.859
25	445.533,842 523.247,964	26	445.538,827 523.245,072	5.763	26	445.538,827 523.245,072	27	445.637,641 523.134,01	148.658	27	445.637,641 523.134,01	28	445.696,636 523.066,64	89.549
28	445.696,636 523.066,64	29	445.730,374 523.029,219	50.385	29	445.730,374 523.029,219	30	445.734,57 523.023,17	7.362	30	445.734,57 523.023,17	31	445.767,263 522.969,346	62.975
31	445.767,263 522.969,346	32	445.788,875 522.935,584	40.086	32	445.788,875 522.935,584	33	445.794,054 522.924,419	12.308	33	445.794,054 522.924,419	34	445.804,476 522.898,78	27.676
34	445.804,476 522.898,78	35	445.810,339 522.890,102	10.473	35	445.810,339 522.890,102	36	445.837,46 522.856,818	42.935	36	445.837,46 522.856,818	37	445.908,333 522.759,29	120.56
37	445.908,333 522.759,29	38	445.913,499 522.750,803	9.935	38	445.913,499 522.750,803	39	445.913,819 522.746,747	4.069	39	445.913,819 522.746,747	40	445.921,231 522.745,793	7.472
40	445.921,231 522.745,793	41	445.911,665 522.761,509	18.398	41	445.911,665 522.761,509	42	445.841,307 522.859,757	120.843	42	445.841,307 522.859,757	43	445.814,409 522.892,856	42.649
43	445.814,409 522.892,856	44	445.809,491 522.900,8	9.343	44	445.809,491 522.900,8	45	445.797,464 522.928,032	29.77	45	445.797,464 522.928,032	46	445.792,334 522.937,599	10.856
46	445.792,334 522.937,599	47	445.770,91 522.971,579	40.17	47	445.770,91 522.971,579	48	445.737,921 523.025,357	63.09	48	445.737,921 523.025,357	49	445.733,532 523.031,685	7.701
49	445.733,532 523.031,685	50	445.700,217 523.069,68	50.532	50	445.700,217 523.069,68	51	445.640,63 523.136,668	89.655	51	445.640,63 523.136,668	52	445.540,294 523.249,441	150.947
52	445.540,294 523.249,441	1	445.535,126 523.254,255	7.062										

\*\* Lungimile segmentelor sunt determinate în planul de proiecție Stereo 70 și sunt rotunjite la 1 milimetru.

\*\*\* Distanța dintre puncte este formată din segmente cumulate ce sunt mai mici decât valoarea 1 milimetru.



**DATE DESPRE IMOBILUL NR. 6650**

Oficiul de Cadastru și Publicitate Imobiliară SIBIU  
Biroul de Cadastru și Publicitate Imobiliară Medias

**A. Partea I. Descrierea imobilului**

TEREN Necunoscut

Adresa: Loc. Bazna, Jud. Sibiu

Nr. Crt	Nr cadastral Nr. topografic	Suprafața* (mp)	Observații / Referințe
A1		419.300	Sector cadastral:49 Teren neimprejmuit;

**B. Partea II. Proprietari și acte**

Inscrieri privitoare la dreptul de proprietate și alte drepturi reale		Referințe
/		
Act Normativ nr. 1705, din 29/11/2006 emis de GUVERNUL ROMÂNIEI (+ Legea nr. 268/28.05.2001 emisă de Parlamentul României);		
B1	Intabulare, drept de PROPRIETATE, dobandit prin Lege, cota actuala 1/1 1) STATUL ROMÂN - DOMENIUL PRIVAT, CIF:999999999999	A1
Act Normativ nr. 268, din 28/05/2001 emis de PARLAMENTUL ROMÂNIEI (Decizia nr. 351/26.08.2020 emisă de MINISTERUL AGRICULTURII ȘI DEZVOLTĂRII RURALE - AGENȚIA DOMENIILOR STATULUI);		
B2	Intabulare, drept de ADMINISTRARE, dobandit prin Lege, cota actuala 1/1 1) AGENȚIA DOMENIILOR STATULUI, CIF:14818116	A1

**C. Partea III. SARCINI .**

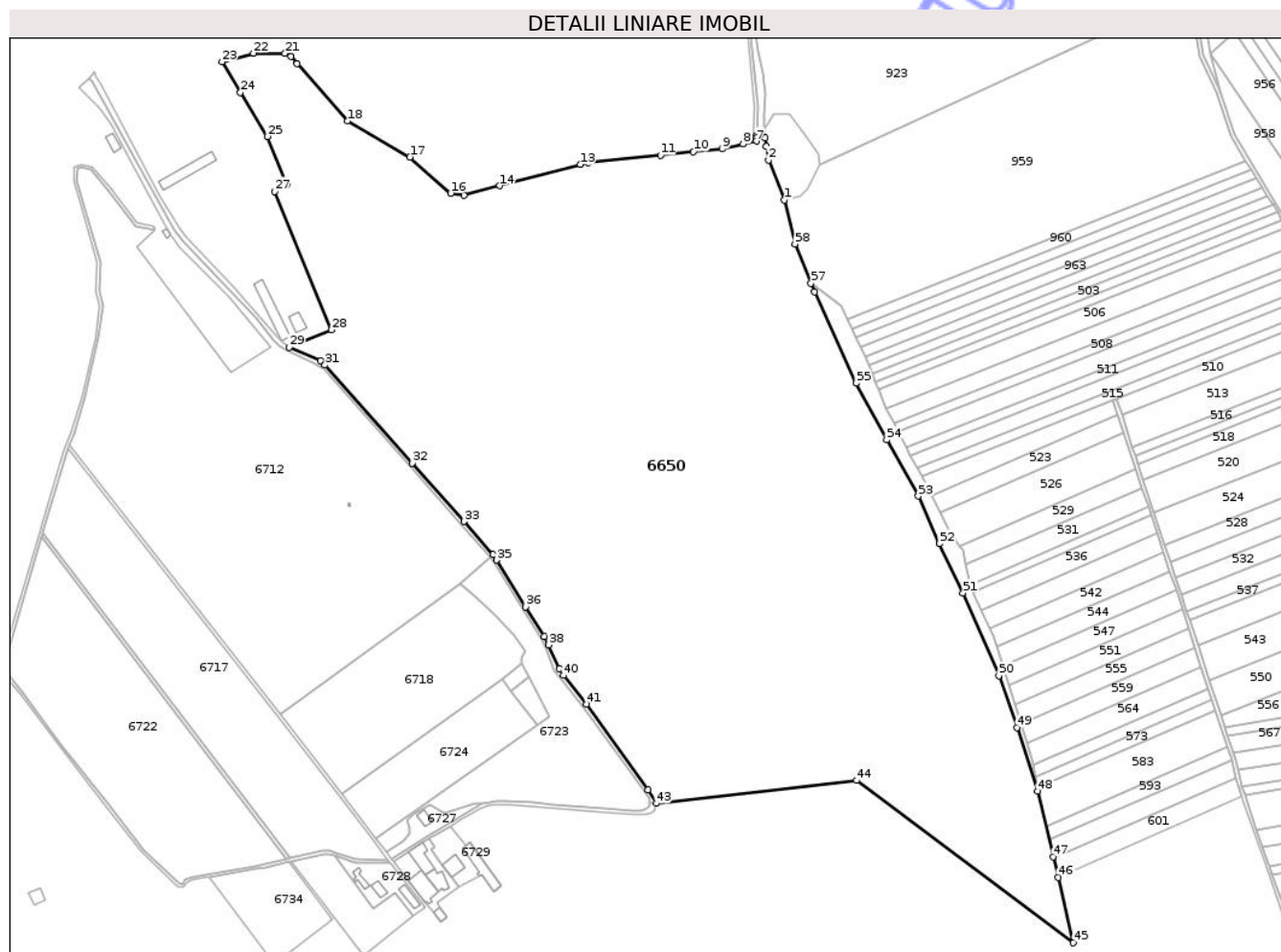
Inscrieri privind dezmembramintele dreptului de proprietate, drepturi reale de garanție și sarcini	Referințe
NU SUNT	

## Anexa Nr. 1 La Partea I

## Teren

Nr cadastral	Suprafața (mp)*	Observații / Referințe
	419.300	

\* Suprafața este determinată în planul de proiecție Stereo 70.



## Date referitoare la teren

Crt	Categorie folosință	Intravilan	Suprafața (mp)	Tarla	Parcelă	Nr. topo	Observații / Referințe
1	ape curgătoare	NU	1.100	47	1415, 1417, 1421, 1411	-	
2	faneata	NU	153.424	47	1416, 1420, 1406/1, 1412/1, 1412/3	-	
3	neproductiv	NU	9.400	47	1406/1	-	
4	arabil	NU	243.400	47	1412/2, 1404	-	
5	padure	NU	11.200	47	1405, 1413	-	
6	curti constructii	NU	200	47	1408	-	
7	faneata	DA	576	47	1406/1	-	

## Lungime Segmente

1) Valorile lungimilor segmentelor sunt obținute din proiecție în plan.

Punct început	X / Y	Punct sfârșit	X / Y	Lungime segment	Punct început	X / Y	Punct sfârșit	X / Y	Lungime segment	Punct început	X / Y	Punct sfârșit	X / Y	Lungime segment
1	446.068,512 523.439,152	2	446.050,252 523.485,144	49.484	2	446.050,252 523.485,144	3	446.047,957 523.500,618	15.643	3	446.047,957 523.500,618	4	446.046,588 523.510,316	9.795
4	446.046,588 523.510,316	5	446.036,588 523.513,552	10.511	5	446.036,588 523.513,552	6	446.036,482 523.510,784	2.77	6	446.036,482 523.510,784	7	446.036,356 523.506,764	4.021
7	446.036,356 523.506,764	8	446.020,985 523.503,246	15.769	8	446.020,985 523.503,246	9	445.996,8 523.497,709	24.811	9	445.996,8 523.497,709	10	445.964,106 523.494,447	32.856
10	445.964,106 523.494,447	11	445.925,993 523.490,644	38.302	11	445.925,993 523.490,644	12	445.842,914 523.482,355	83.491	12	445.842,914 523.482,355	13	445.833,896 523.479,966	9.329
13	445.833,896 523.479,966	14	445.741,092 523.455,373	96.008	14	445.741,092 523.455,373	15	445.699,976 523.444,478	42.535	15	445.699,976 523.444,478	16	445.684,808 523.446,886	15.358
16	445.684,808 523.446,886	17	445.638,192 523.488,459	62.461	17	445.638,192 523.488,459	18	445.566,148 523.529,804	83.065	18	445.566,148 523.529,804	19	445.508,26 523.595,683	87.699
19	445.508,26 523.595,683	20	445.501,402 523.603,973	10.759	20	445.501,402 523.603,973	21	445.494,473 523.607,648	7.843	21	445.494,473 523.607,648	22	445.458,096 523.607,728	36.377
22	445.458,096 523.607,728	23	445.421,85 523.597,75	37.595	23	445.421,85 523.597,75	24	445.443,021 523.562,754	40.902	24	445.443,021 523.562,754	25	445.474,209 523.511,959	59.606
25	445.474,209 523.511,959	26	445.496,17 523.456,741	59.425	26	445.496,17 523.456,741	27	445.482,784 523.449,076	15.425	27	445.482,784 523.449,076	28	445.547,989 523.289,974	171.945
28	445.547,989 523.289,974	29	445.499,161 523.269,776	52.841	29	445.499,161 523.269,776	30	445.535,126 523.254,255	39.172	30	445.535,126 523.254,255	31	445.540,294 523.249,441	7.062
31	445.540,294 523.249,441	32	445.640,63 523.136,668	150.947	32	445.640,63 523.136,668	33	445.700,217 523.069,68	89.655	33	445.700,217 523.069,68	34	445.733,532 523.031,685	50.532
34	445.733,532 523.031,685	35	445.737,921 523.025,357	7.701	35	445.737,921 523.025,357	36	445.770,91 522.971,579	63.09	36	445.770,91 522.971,579	37	445.792,334 522.937,599	40.17
37	445.792,334 522.937,599	38	445.797,464 522.928,032	10.856	38	445.797,464 522.928,032	39	445.809,491 522.900,8	29.77	39	445.809,491 522.900,8	40	445.814,409 522.892,856	9.343
40	445.814,409 522.892,856	41	445.841,307 522.859,757	42.649	41	445.841,307 522.859,757	42	445.911,665 522.761,509	120.843	42	445.911,665 522.761,509	43	445.921,231 522.745,793	18.398
43	445.921,231 522.745,793	44	446.151,436 522.772,204	231.715	44	446.151,436 522.772,204	45	446.400,976 522.585,674	311.551	45	446.400,976 522.585,674	46	446.383,586 522.661,033	77.34
46	446.383,586 522.661,033	47	446.377,402 522.684,607	24.372	47	446.377,402 522.684,607	48	446.359,625 522.759,967	77.428	48	446.359,625 522.759,967	49	446.336,051 522.833,007	76.751
49	446.336,051 522.833,007	50	446.315,182 522.892,522	63.068	50	446.315,182 522.892,522	51	446.273,831 522.987,591	103.672	51	446.273,831 522.987,591	52	446.246,779 523.044,014	62.573
52	446.246,779 523.044,014	53	446.222,432 523.098,891	60.035	53	446.222,432 523.098,891	54	446.186,105 523.163,43	74.06	54	446.186,105 523.163,43	55	446.151,324 523.228,741	73.995
55	446.151,324 523.228,741	56	446.103,21 523.333,375	115.166	56	446.103,21 523.333,375	57	446.099,249 523.343,423	10.8	57	446.099,249 523.343,423	58	446.080,675 523.388,654	48.897
58	446.080,675 523.388,654	1	446.068,512 523.439,152	51.941										

\*\* Lungimile segmentelor sunt determinate în planul de proiecție Stereo 70 și sunt rotunjite la 1 milimetru.

\*\*\* Distanța dintre puncte este formată din segmente cumulate ce sunt mai mici decât valoarea 1 milimetru.



**DATE DESPRE IMOBILUL NR. 6651**

Oficiul de Cadastru și Publicitate Imobiliară SIBIU  
Biroul de Cadastru și Publicitate Imobiliară Medias

**A. Partea I. Descrierea imobilului**

TEREN Intravilan

Nr. CF vechi:2530

Adresa: Loc. Bazna, Jud. Sibiu

Nr. Crt	Nr cadastral Nr. topografic	Suprafața* (mp)	Observații / Referințe
A1	100377	199	Sector cadastral:49 Teren neimprejmuit;

**B. Partea II. Proprietari și acte**

Inscrieri privitoare la dreptul de proprietate și alte drepturi reale		Referințe
<b>12560 / 04/07/2016</b>		
Act Administrativ nr. ACT ADJUDECARE IN DOS EX NR 51/2015, din 18/05/2016 emis de EX JUD TUDOR VASILE PETRU;		
B1	Intabulare, drept de PROPRIETATE, dobandit prin Adjudecare, cota actuala 1/1 1) FERMA ZOOTEHNICĂ BAZNA SRL, CIF:34888035	A1

**C. Partea III. SARCINI .**

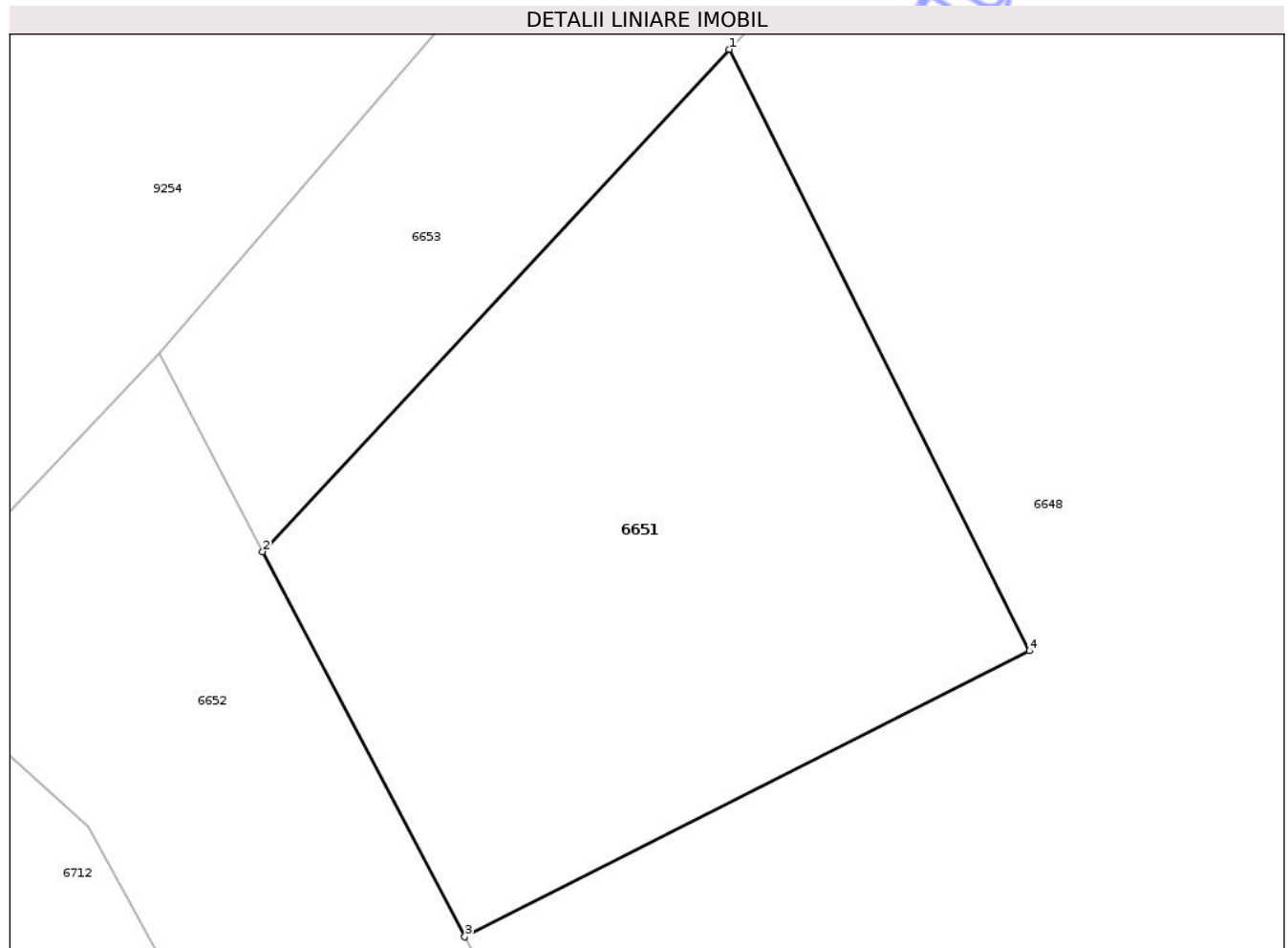
Inscrieri privind dezmembramintele dreptului de proprietate, drepturi reale de garanție și sarcini	Referințe
NU SUNT	

## Anexa Nr. 1 La Partea I

## Teren

Nr cadastral	Suprafața (mp)*	Observații / Referințe
100377	199	

\* Suprafața este determinată în planul de proiecție Stereo 70.



## Date referitoare la teren

Crt	Categorie folosință	Intra vilan	Suprafața (mp)	Tarla	Parcelă	Nr. topo	Observații / Referințe
1	curți constructii	DA	199	-	-	952/2	

## Lungime Segmente

1) Valorile lungimilor segmentelor sunt obținute din proiecție în plan.

Punct început	X / Y	Punct sfârșit	X / Y	Lungime segment (** (m)
1	445.288,648 523.593,135	2	445.277,567 523.581,218	16.273
2	445.277,567 523.581,218	3	445.282,365 523.572,075	10.326
3	445.282,365 523.572,075	4	445.295,772 523.578,861	15.027
4	445.295,772 523.578,861	1	445.288,648 523.593,135	15.953

\*\* Lungimile segmentelor sunt determinate în planul de proiecție Stereo 70 și sunt rotunjite la 1 milimetru.

\*\*\* Distanța dintre puncte este formată din segmente cumulate ce sunt mai mici decât valoarea 1 milimetru.

Neutilizabil în Circuitul  
Civil



**DATE DESPRE IMOBILUL NR. 6653**

Oficiul de Cadastru și Publicitate Imobiliară SIBIU  
Biroul de Cadastru și Publicitate Imobiliară Medias

**A. Partea I. Descrierea imobilului**

TEREN Necunoscut

Adresa: Loc. Bazna, Jud. Sibiu

Nr. Crt	Nr cadastral Nr. topografic	Suprafața* (mp)	Observații / Referințe
A1		1.100	Sector cadastral:49 Teren neimprejmuit;

**B. Partea II. Proprietari și acte**

Inscrieri privitoare la dreptul de proprietate și alte drepturi reale	Referințe
/	
Act Normativ nr. 7, din 13/03/1996 emis de CJPSDPAT SIBIU (art.13 alin.15);	
B1	A1
1) COMUNA BAZNA, CIF:4307050, Proprietar Neidentificat	

**C. Partea III. SARCINI .**

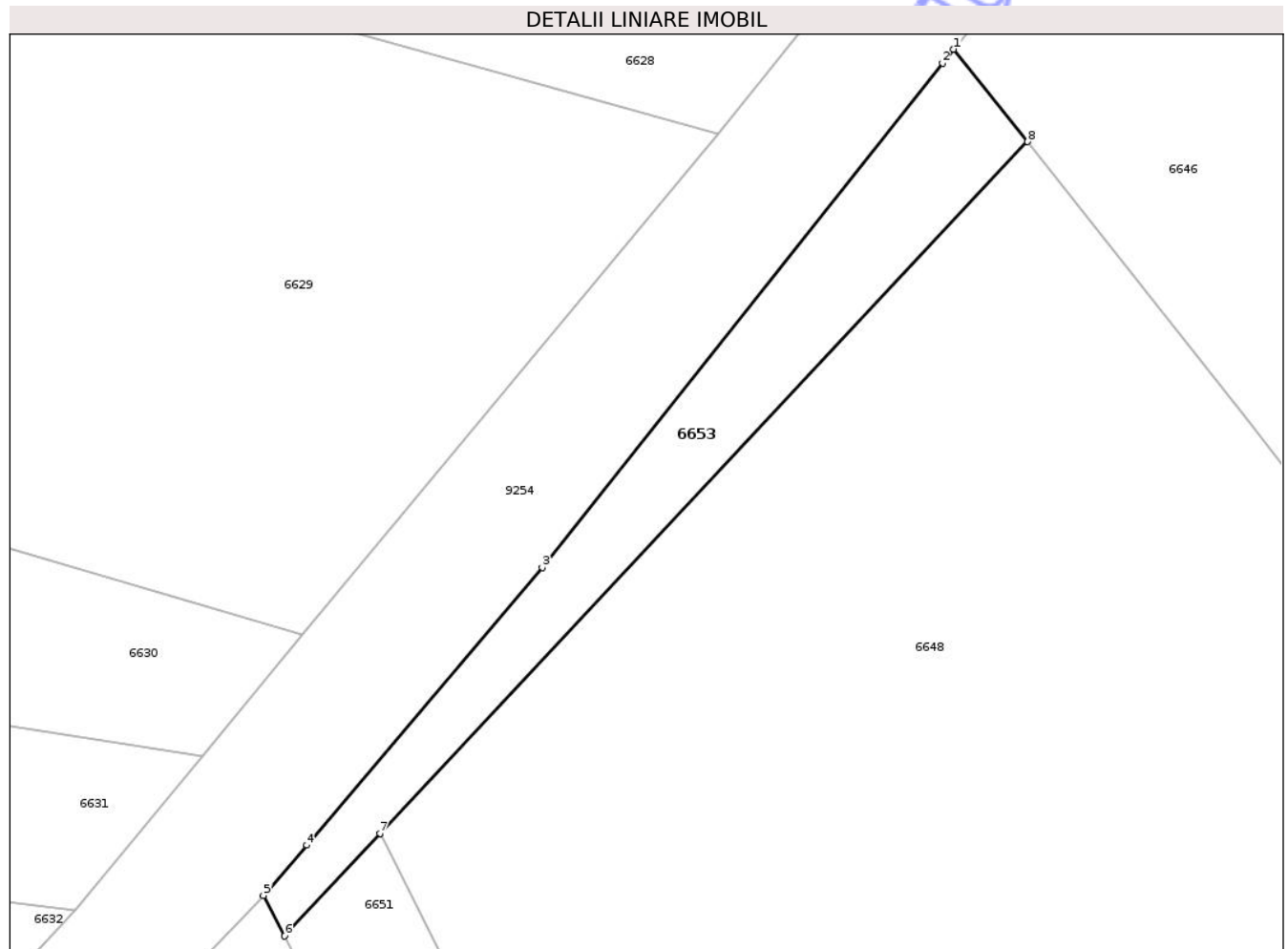
Inscrieri privind dezmembramintele dreptului de proprietate, drepturi reale de garanție și sarcini	Referințe
NU SUNT	

## Anexa Nr. 1 La Partea I

## Teren

Nr cadastral	Suprafața (mp)*	Observații / Referințe
	1.100	

\* Suprafața este determinată în planul de proiecție Stereo 70.



## Date referitoare la teren

Crt	Categorie folosință	Intra vilan	Suprafața (mp)	Tarla	Parcelă	Nr. topo	Observații / Referințe
1	faneata	DA	1.022	47	1407/3	-	
2	faneata	NU	78	47	1407/3	-	

## Lungime Segmente

1) Valorile lungimilor segmentelor sunt obținute din proiecție în plan.

Punct început	X / Y	Punct sfârșit	X / Y	Lungime segment (** (m)
1	445.355,284 523.684,097	2	445.353,971 523.682,467	2.094
2	445.353,971 523.682,467	3	445.307,485 523.623,979	74.711
3	445.307,485 523.623,979	4	445.280,147 523.591,753	42.26
4	445.280,147 523.591,753	5	445.275,102 523.585,916	7.716

Punct început	X / Y	Punct sfârşit	X / Y	Lungime segment (** (m)
5	445.275,102 523.585,916	6	445.277,567 523.581,218	5.305
6	445.277,567 523.581,218	7	445.288,648 523.593,135	16.273
7	445.288,648 523.593,135	8	445.363,871 523.673,367	109.98
8	445.363,871 523.673,367	1	445.355,284 523.684,097	13.743

\*\* Lungimile segmentelor sunt determinate în planul de proiecţie Stereo 70 şi sunt rotunjite la 1 milimetru.

\*\*\* Distanţa dintre puncte este formată din segmente cumulate ce sunt mai mici decât valoarea 1 milimetru.

Neutilizabil în Circuitul Civil



**DATE DESPRE IMOBILUL NR. 6648**

Oficiul de Cadastru și Publicitate Imobiliară SIBIU  
Biroul de Cadastru și Publicitate Imobiliară Medias

**A. Partea I. Descrierea imobilului**

TEREN Necunoscut

Nr. CF vechi:2530

Adresa: Loc. Bazna, Jud. Sibiu

Nr. Crt	Nr cadastral Nr. topografic	Suprafața* (mp)	Observații / Referințe
A1	100378	45.411	Sector cadastral:49 Teren neimprejmuit;

**Construcții**

Crt	Nr cadastral Nr. topografic	Adresa	Observații / Referințe
A1.1	100378-C1	Loc. Bazna, Jud. Sibiu	Nr. niveluri:1; S. construita la sol:256 mp; construcții compuse din locuință, magazii, grajduri, fânare, atelier mecanic, copertine și alte anexe
A1.2	100378-C2	Loc. Bazna, Jud. Sibiu	Nr. niveluri:1; S. construita la sol:801 mp; anexă
A1.3	100378-C3	Loc. Bazna, Jud. Sibiu	Nr. niveluri:1; S. construita la sol:796 mp; anexă

**B. Partea II. Proprietari și acte**

Inscrieri privitoare la dreptul de proprietate și alte drepturi reale		Referințe
<b>12562 / 04/07/2016</b>		
Act Administrativ nr. ACT ADJUDECARE IN DOS EX NR 51/2015, din 18/05/2016 emis de EX JUD TUDOR VASILE PETRU;		
B1	Intabulare, drept de PROPRIETATE, dobandit prin Adjudecare, cota actuala 1/1 1) FERMA ZOOTEHNICĂ BAZNA SRL, CIF:34888035	A1
B2	Intabulare, drept de PROPRIETATE, dobandit prin Adjudecare, cota actuala 1/1 1) FERMA ZOOTEHNICĂ BAZNA SRL, CIF:34888035	A1.1
/		
Act Normativ nr. 7, din 13/03/1996 emis de PARLAMENTUL ROMÂNIEI;		
B3	Intabulare, drept de PROPRIETATE, dobandit prin Lege, cota actuala 1/1 1) FERMA ZOOTEHNICĂ BAZNA SRL, CIF:34888035	A1.2
B4	Intabulare, drept de PROPRIETATE, dobandit prin Lege, cota actuala 1/1 1) FERMA ZOOTEHNICĂ BAZNA SRL, CIF:34888035	A1.3

**C. Partea III. SARCINI .**

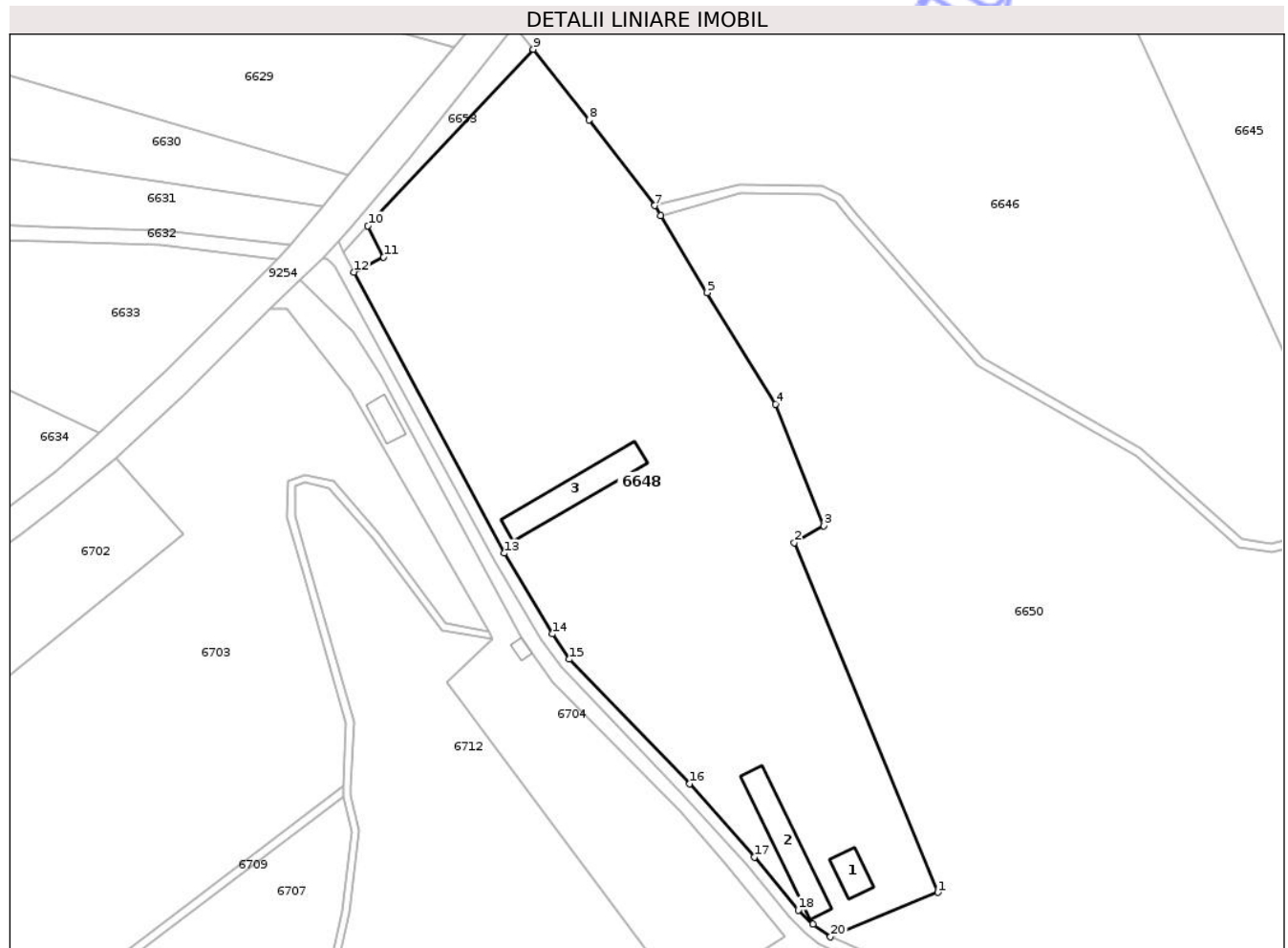
Inscrieri privind dezmembramintele dreptului de proprietate, drepturi reale de garanție și sarcini	Referințe
NU SUNT	

## Anexa Nr. 1 La Partea I

## Teren

Nr cadastral	Suprafața (mp)*	Observații / Referințe
100378	45.411	

\* Suprafața este determinată în planul de proiecție Stereo 70.



## Date referitoare la teren

Crt	Categorie folosință	Intra vilan	Suprafața (mp)	Tarla	Parcelă	Nr. topo	Observații / Referințe
1	curți constructii	DA	40.281	-	-	952/3	
2	curți constructii	NU	5.130	-	-	952/3	

## Date referitoare la construcții

Crt	Număr	Destinație construcție	Supraf. (mp)	Situație juridică	Observații / Referințe
A1.1	100378-C1	construcții industriale și edilitare	256	Cu acte	Nr. niveluri:1; S. construită la sol:256 mp; construcții compuse din locuință, magazine, grajduri, fânare, atelier mecanic, copertine și alte anexe
A1.2	100378-C2	construcții anexa	801	Cu acte	Nr. niveluri:1; S. construită la sol:801 mp; anexă
A1.3	100378-C3	construcții anexa	796	Cu acte	Nr. niveluri:1; S. construită la sol:796 mp; anexă

## Lungime Segmente

1) Valorile lungimilor segmentelor sunt obținute din proiecție în plan.

Punct început	X / Y	Punct sfârșit	X / Y	Lungime segment (** (m)
---------------	-------	---------------	-------	-------------------------

Punct început	X / Y	Punct sfârșit	X / Y	Lungime segment (** (m)
1	445.547,989 523.289,974	2	445.482,784 523.449,076	171.945
2	445.482,784 523.449,076	3	445.496,17 523.456,741	15.425
3	445.496,17 523.456,741	4	445.474,209 523.511,959	59.425
4	445.474,209 523.511,959	5	445.443,021 523.562,754	59.606
5	445.443,021 523.562,754	6	445.421,85 523.597,75	40.902
6	445.421,85 523.597,75	7	445.419,131 523.602,244	5.252
7	445.419,131 523.602,244	8	445.389,316 523.641,219	49.071
8	445.389,316 523.641,219	9	445.363,871 523.673,367	40.999
9	445.363,871 523.673,367	10	445.288,648 523.593,135	109.98
10	445.288,648 523.593,135	11	445.295,772 523.578,861	15.953
11	445.295,772 523.578,861	12	445.282,365 523.572,075	15.027
12	445.282,365 523.572,075	13	445.350,752 523.444,2	145.014
13	445.350,752 523.444,2	14	445.372,476 523.407,503	42.645
14	445.372,476 523.407,503	15	445.380,358 523.396,04	13.911
15	445.380,358 523.396,04	16	445.435,081 523.339,36	78.785
16	445.435,081 523.339,36	17	445.464,56 523.306,036	44.492
17	445.464,56 523.306,036	18	445.484,539 523.282,012	31.246
18	445.484,539 523.282,012	19	445.491,212 523.275,593	9.259
19	445.491,212 523.275,593	20	445.499,161 523.269,776	9.85
20	445.499,161 523.269,776	1	445.547,989 523.289,974	52.841

\*\* Lungimile segmentelor sunt determinate în planul de proiecție Stereo 70 și sunt rotunjite la 1 milimetru.

\*\*\* Distanța dintre puncte este formată din segmente cumulate ce sunt mai mici decât valoarea 1 milimetru.



**DATE DESPRE IMOBILUL NR. 6199**

Oficiul de Cadastru și Publicitate Imobiliară SIBIU  
Biroul de Cadastru și Publicitate Imobiliară Medias

**A. Partea I. Descrierea imobilului**

TEREN Extravilan

Adresa: Jud. Sibiu

Nr. Crt	Nr cadastral Nr. topografic	Suprafața* (mp)	Observații / Referințe
A1		9.200	Sector cadastral:11 Teren neimprejmuit;

**B. Partea II. Proprietari și acte**

Inscrieri privitoare la dreptul de proprietate și alte drepturi reale	Referințe
/	
Act Normativ nr. 7, din 13/03/1996 emis de PARLAMENTUL ROMÂNIEI (art.13 alin.15);	
B1	A1
1) COMUNA BAZNA, CIF:4307050, PROPRIETAR NEIDENTIFICAT	

**C. Partea III. SARCINI .**

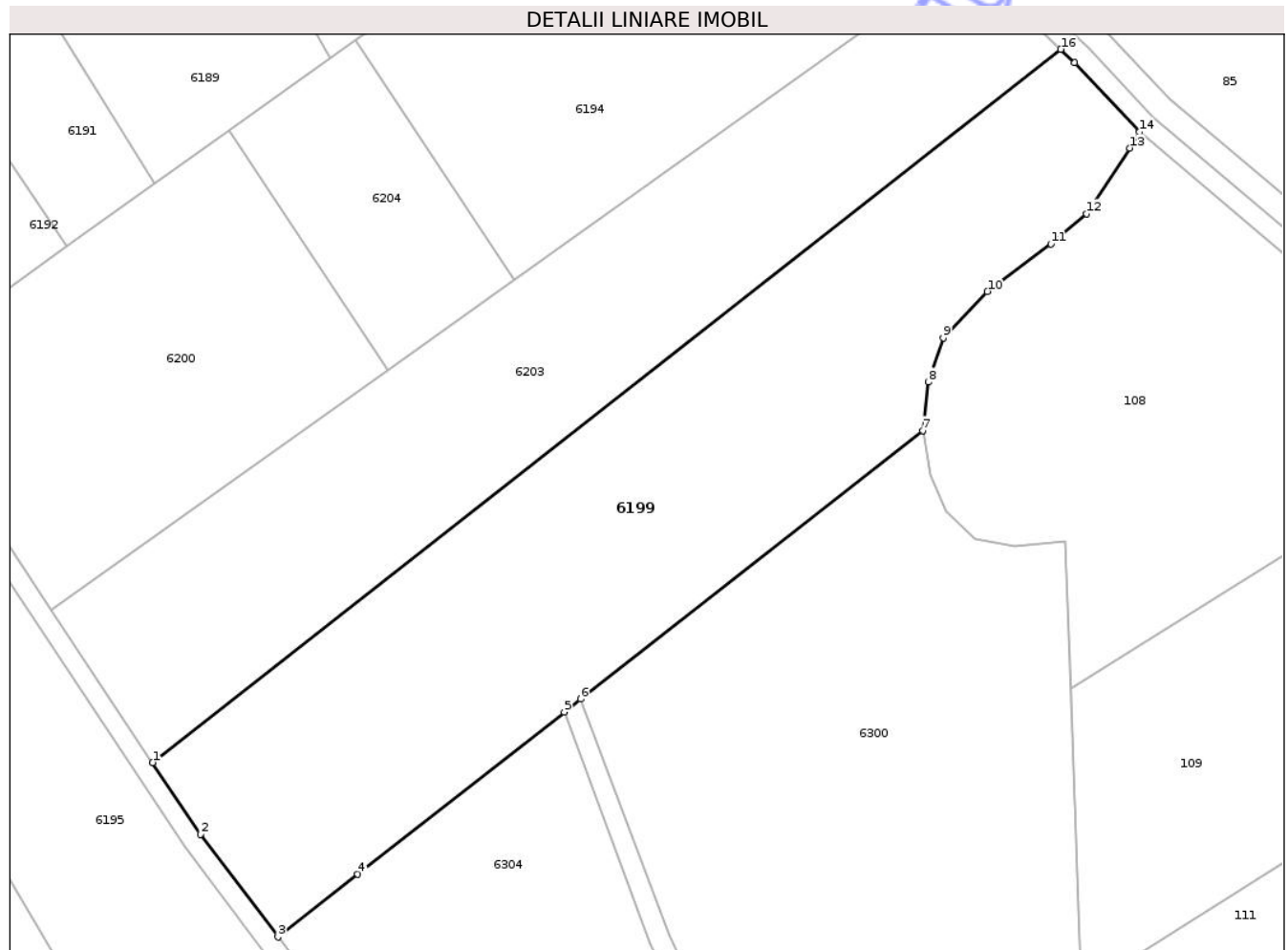
Inscrieri privind dezmembramintele dreptului de proprietate, drepturi reale de garanție și sarcini	Referințe
NU SUNT	

## Anexa Nr. 1 La Partea I

## Teren

Nr cadastral	Suprafața (mp)*	Observații / Referințe
	9.200	

\* Suprafața este determinată în planul de proiecție Stereo 70.



## Date referitoare la teren

Crt	Categorie folosință	Intra vilan	Suprafața (mp)	Tarla	Parcelă	Nr. topo	Observații / Referințe
1	arabil	NU	9.200	14	357/1/2	-	

## Lungime Segmente

1) Valorile lungimilor segmentelor sunt obținute din proiecție în plan.

Punct început	X / Y	Punct sfârșit	X / Y	Lungime segment (** (m)
1	446.020,719 526.369,711	2	446.030,301 526.355,267	17.334
2	446.030,301 526.355,267	3	446.045,91 526.334,688	25.829
3	446.045,91 526.334,688	4	446.061,971 526.347,286	20.413
4	446.061,971 526.347,286	5	446.103,495 526.379,859	52.775
5	446.103,495 526.379,859	6	446.106,797 526.382,449	4.197

Punct început	X / Y	Punct sfârșit	X / Y	Lungime segment (** (m)
6	446.106,797 526.382,449	7	446.175,582 526.436,405	87.422
7	446.175,582 526.436,405	8	446.176,664 526.446,151	9.806
8	446.176,664 526.446,151	9	446.179,698 526.455,031	9.383
9	446.179,698 526.455,031	10	446.188,582 526.464,343	12.87
10	446.188,582 526.464,343	11	446.201,366 526.473,871	15.945
11	446.201,366 526.473,871	12	446.208,514 526.479,935	9.374
12	446.208,514 526.479,935	13	446.217,181 526.493,144	15.799
13	446.217,181 526.493,144	14	446.219,132 526.496,392	3.789
14	446.219,132 526.496,392	15	446.206,133 526.510,252	19.002
15	446.206,133 526.510,252	16	446.203,344 526.512,967	3.892
16	446.203,344 526.512,967	1	446.020,719 526.369,711	232.108

\*\* Lungimile segmentelor sunt determinate în planul de proiecție Stereo 70 și sunt rotunjite la 1 milimetru.

\*\*\* Distanța dintre puncte este formată din segmente cumulate ce sunt mai mici decât valoarea 1 milimetru.



**DATE DESPRE IMOBILUL NR. 6823**

Oficiul de Cadastru și Publicitate Imobiliară SIBIU  
Biroul de Cadastru și Publicitate Imobiliară Medias

**A. Partea I. Descrierea imobilului**

Nr. CF vechi:2686N  
Nr. cadastral vechi:483/3

TEREN Necunoscut

Adresa: Loc. Bazna, Jud. Sibiu

Nr. Crt	Nr cadastral Nr. topografic	Suprafața* (mp)	Observații / Referințe
A1	101159	30.685	Sector cadastral:83 Teren neimprejmuit;

**Construcții**

Crt	Nr cadastral Nr. topografic	Adresa	Observații / Referințe
A1.1	101159-C1	Loc. Bazna, Jud. Sibiu	Nr. niveluri:1; S. construita la sol:30 mp; ANEXĂ

**B. Partea II. Proprietari și acte**

Inscrieri privitoare la dreptul de proprietate și alte drepturi reale		Referințe
<b>9083 / 01/08/2007</b>		
Act Administrativ nr. 2008/19/2000, din 01/01/2000 emis de CJSDPAT (doc. tehnică avizată sub nr. 195/2006 de OCPI Sibiu, înch. 8259/05.12.2006);		
B1	Intabulare, drept de PROPRIETATEL. 18/1991, dobandit prin Reconstituire, cota actuala 1/1 1) CHINCHIȘAN ANA OBSERVATII: (provenita din conversia CF 2686N)	A1
/		
Act Normativ nr. 7, din 13/03/1996 emis de PARLAMENTUL ROMÂNIEI;		
B2	Intabulare, drept de PROPRIETATE, dobandit prin Lege, cota actuala 1/1 1) CHINCHIȘAN ANA	A1.1

**C. Partea III. SARCINI .**

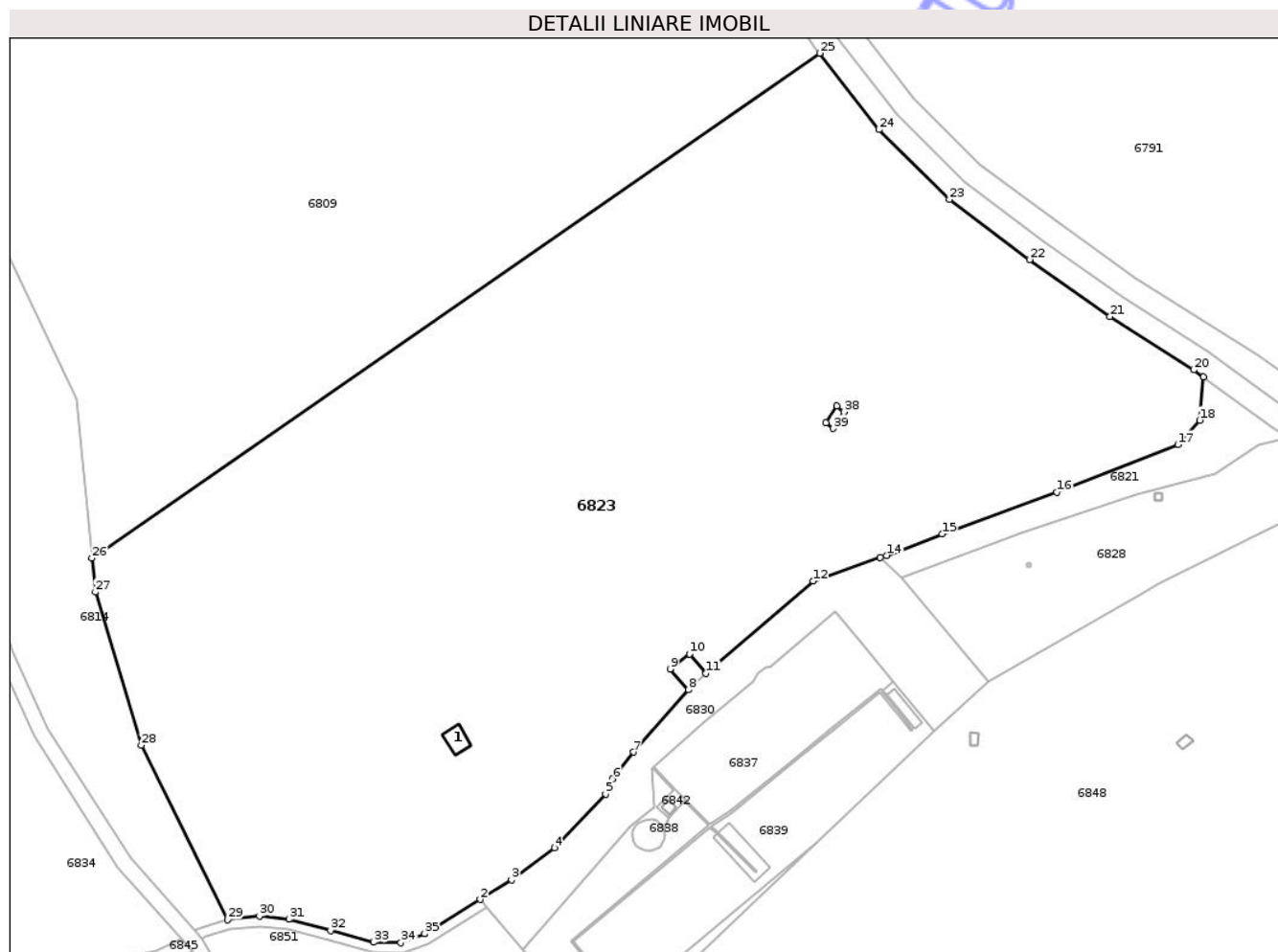
Inscrieri privind dezmembramintele dreptului de proprietate, drepturi reale de garanție și sarcini	Referințe
NU SUNT	

## Anexa Nr. 1 La Partea I

## Teren

Nr cadastral	Suprafața (mp)*	Observații / Referințe
101159	30.685	

\* Suprafața este determinată în planul de proiecție Stereo 70.



## Date referitoare la teren

Crt	Categorie folosință	Intra vilan	Suprafața (mp)	Tarla	Parcelă	Nr. topo	Observații / Referințe
1	arabil	DA	586	77	2726/2/3	-	
2	arabil	NU	30.099	77	2726/2/3	-	

## Date referitoare la construcții

Crt	Număr	Destinație construcție	Supraf. (mp)	Situație juridică	Observații / Referințe
A1.1	101159-C1	construcții anexa	30	Cu acte	Nr. niveluri:1; S. construita la sol:30 mp; ANEXĂ

## Lungime Segmente

1) Valorile lungimilor segmentelor sunt obținute din proiecție în plan.

Punct început	X / Y	Punct sfârșit	X / Y	Lungime segment (** (m))
1	445.662,176 521.182,967	2	445.676,384 521.191,749	16.704
3	445.684,404 521.196,707	4	445.695,421 521.204,954	13.762
5	445.708,428 521.218,667	6	445.710,204 521.222,529	4.251

Punct început	X / Y	Punct sfârșit	X / Y	Lungime segment (** (m))
2	445.676,384 521.191,749	3	445.684,404 521.196,707	9.429
4	445.695,421 521.204,954	5	445.708,428 521.218,667	18.9
6	445.710,204 521.222,529	7	445.715,608 521.229,393	8.736

Punct început	X / Y	Punct sfârșit	X / Y	Lungime segment (** (m)
7	445.715,608 521.229,393	8	445.729,663 521.245,256	21.194
9	445.724,954 521.250,584	10	445.729,907 521.254,458	6.288
11	445.734,118 521.249,486	12	445.761,517 521.273,055	36.141
13	445.778,699 521.279,052	14	445.780,325 521.279,619	1.722
15	445.794,475 521.285,074	16	445.823,767 521.295,774	31.185
17	445.854,751 521.307,928	18	445.860,26 521.314,139	8.302
19	445.861,259 521.325,188	20	445.858,784 521.326,994	3.064
21	445.837,41 521.340,598	22	445.816,827 521.355,179	25.224
23	445.796,328 521.370,507	24	445.778,363 521.388,377	25.339
25	445.763,148 521.407,872	26	445.577,153 521.278,909	226.33
27	445.578,023 521.270,216	28	445.589,779 521.231,121	40.825
29	445.611,855 521.186,62	30	445.619,974 521.187,455	8.162
31	445.627,506 521.186,699	32	445.638,183 521.183,802	11.064
33	445.649,2 521.180,853	34	445.656,119 521.180,67	6.921
35	445.662,176 521.182,967	36	445.764,815 521.313,515	166.065
37	445.767,561 521.317,755	38	445.769,364 521.316,26	2.342
39	445.766,618 521.312,021	1	445.764,815 521.313,515	2.342

Punct început	X / Y	Punct sfârșit	X / Y	Lungime segment (** (m)
8	445.729,663 521.245,256	9	445.724,954 521.250,584	7.111
10	445.729,907 521.254,458	11	445.734,118 521.249,486	6.515
12	445.761,517 521.273,055	13	445.778,699 521.279,052	18.198
14	445.780,325 521.279,619	15	445.794,475 521.285,074	15.165
16	445.823,767 521.295,774	17	445.854,751 521.307,928	33.282
18	445.860,26 521.314,139	19	445.861,259 521.325,188	11.094
20	445.858,784 521.326,994	21	445.837,41 521.340,598	25.336
22	445.816,827 521.355,179	23	445.796,328 521.370,507	25.596
24	445.778,363 521.388,377	25	445.763,148 521.407,872	24.73
26	445.577,153 521.278,909	27	445.578,023 521.270,216	8.736
28	445.589,779 521.231,121	29	445.611,855 521.186,62	49.676
30	445.619,974 521.187,455	31	445.627,506 521.186,699	7.569
32	445.638,183 521.183,802	33	445.649,2 521.180,853	11.405
34	445.656,119 521.180,67	35	445.662,176 521.182,967	6.478
36	445.764,815 521.313,515	37	445.767,561 521.317,755	5.051
38	445.769,364 521.316,26	39	445.766,618 521.312,021	5.051

\*\* Lungimile segmentelor sunt determinate în planul de proiecție Stereo 70 și sunt rotunjite la 1 milimetru.

\*\*\* Distanța dintre puncte este formată din segmente cumulate ce sunt mai mici decât valoarea 1 milimetru.



**DATE DESPRE IMOBILUL NR. 6829**

Oficiul de Cadastru și Publicitate Imobiliară SIBIU  
Biroul de Cadastru și Publicitate Imobiliară Medias

**A. Partea I. Descrierea imobilului**

TEREN Necunoscut

Nr. CF vechi:2634  
Nr. cadastral vechi:274

Adresa: Loc. Bazna, Jud. Sibiu

Nr. Crt	Nr cadastral Nr. topografic	Suprafața* (mp)	Observații / Referințe
A1	100798	28	Sector cadastral:83 Teren neimprejmuit; suprafața de 28,1 mp

**B. Partea II. Proprietari și acte**

Inscrieri privitoare la dreptul de proprietate și alte drepturi reale	Referințe
<b>1701 / 27/03/2006</b>	
Act Normativ nr. 0, din 01/01/1991 emis de MINISTERUL ECONOMIEI SI COMERTULU (de atestare a dreptului de proprietate nr. seria M03 nr. 9979, emis de MINISTERUL ECONOMIEI SI COMERTULUI, documentația tehnică avizată sub nr.11/2005 de OCPI SIBIU);	
B1	A1
Intabulare, drept de PROPRIETATE potrivit H.G 834/1991, dobandit prin Lege, cota actuala 1/1	
1) <b>S.N.G.N. ROMGAZ SA MEDIAS</b> , CIF:99999999999999	
OBSERVATII: (provenita din conversia CF 2634)	

**C. Partea III. SARCINI .**

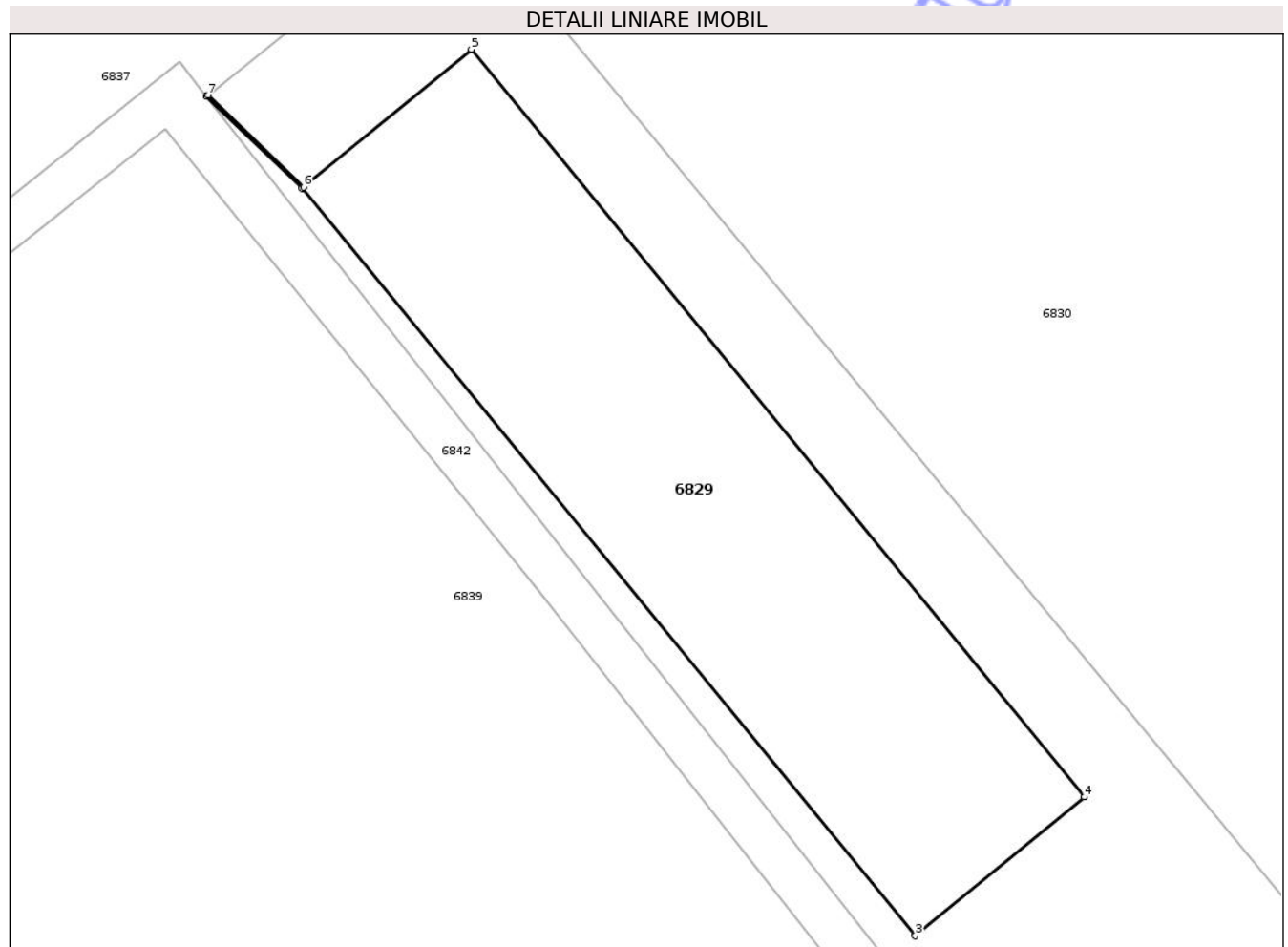
Inscrieri privind dezmembramintele dreptului de proprietate, drepturi reale de garanție și sarcini	Referințe
NU SUNT	

## Anexa Nr. 1 La Partea I

## Teren

Nr cadastral	Suprafața (mp)*	Observații / Referințe
100798	28	suprafața de 28,1 mp

\* Suprafața este determinată în planul de proiecție Stereo 70.



## Date referitoare la teren

Crt	Categorie folosință	Intra vilan	Suprafața (mp)	Tarla	Parcelă	Nr. topo	Observații / Referințe
1	curti constructii	NU	8	-	-	1956/2/6	suprafața de 28,1 mp
2	curti constructii	DA	20	-	-	1956/2/6	suprafața de 28,1 mp

## Lungime Segmente

1) Valorile lungimilor segmentelor sunt obținute din proiecție în plan.

Punct început	X / Y	Punct sfârșit	X / Y	Lungime segment (** (m)
1	445.779,173 521.245,048	2	445.780,274 521.243,986	1.53
2	445.780,274 521.243,986	3	445.787,347 521.235,368	11.149
3	445.787,347 521.235,368	4	445.789,297 521.236,968	2.523
4	445.789,297 521.236,968	5	445.782,225 521.245,587	11.149

Punct început	X / Y	Punct sfârșit	X / Y	Lungime segment (** (m)
5	445.782,225 521.245,587	6	445.780,29 521.243,999	2.503
6	445.780,29 521.243,999	7	445.779,189 521.245,06	1.529
7	445.779,189 521.245,06	1	445.779,173 521.245,048	0.02

\*\* Lungimile segmentelor sunt determinate în planul de proiecție Stereo 70 și sunt rotunjite la 1 milimetru.

\*\*\* Distanța dintre puncte este formată din segmente cumulate ce sunt mai mici decât valoarea 1 milimetru.

Neutilizabil în Circuitul Civil



**DATE DESPRE IMOBILUL NR. 6830**

Oficiul de Cadastru și Publicitate Imobiliară SIBIU  
Biroul de Cadastru și Publicitate Imobiliară Medias

**A. Partea I. Descrierea imobilului**

Nr. CF vechi:2837N  
Nr. cadastral vechi:483/1/2

TEREN Necunoscut

Adresa: Loc. Bazna, Jud. Sibiu

Nr. Crt	Nr cadastral Nr. topografic	Suprafața* (mp)	Observații / Referințe
A1	100677	2.088	Sector cadastral:83 Teren neimprejmuit;

**Construcții**

Crt	Nr cadastral Nr. topografic	Adresa	Observații / Referințe
A1.1	100677-C1	Loc. Bazna, Jud. Sibiu	Nr. niveluri:1; S. construita la sol:42 mp; antenă

**B. Partea II. Proprietari și acte**

Inscrieri privitoare la dreptul de proprietate și alte drepturi reale		Referințe
<b>4595 / 24/03/2008</b>		
Act Notarial nr. de dezlipire și sistare indiviziune aut. 536/2008, din 01/01/2008 emis de NP LOHAN FLORENTINA;		
B1	Intabulare, drept de PROPRIETATE sistare indiviziune, inițial cumpărare, înch. 9083/2007, dobandit prin Conventie, cota actuala 1/1	A1
1) <b>SNGN ROMGAZ SA</b> , CIF:99999999999999		
OBSERVATII: (provenita din conversia CF 2837N)		
/		
Act Normativ nr. 7, din 13/03/1996 emis de PARLAMENTUL ROMÂNIEI;		
B2	Intabulare, drept de PROPRIETATE, dobandit prin Lege, cota actuala 1/1	A1.1
1) <b>SNGN ROMGAZ SA</b> , CIF:99999999999999		

**C. Partea III. SARCINI .**

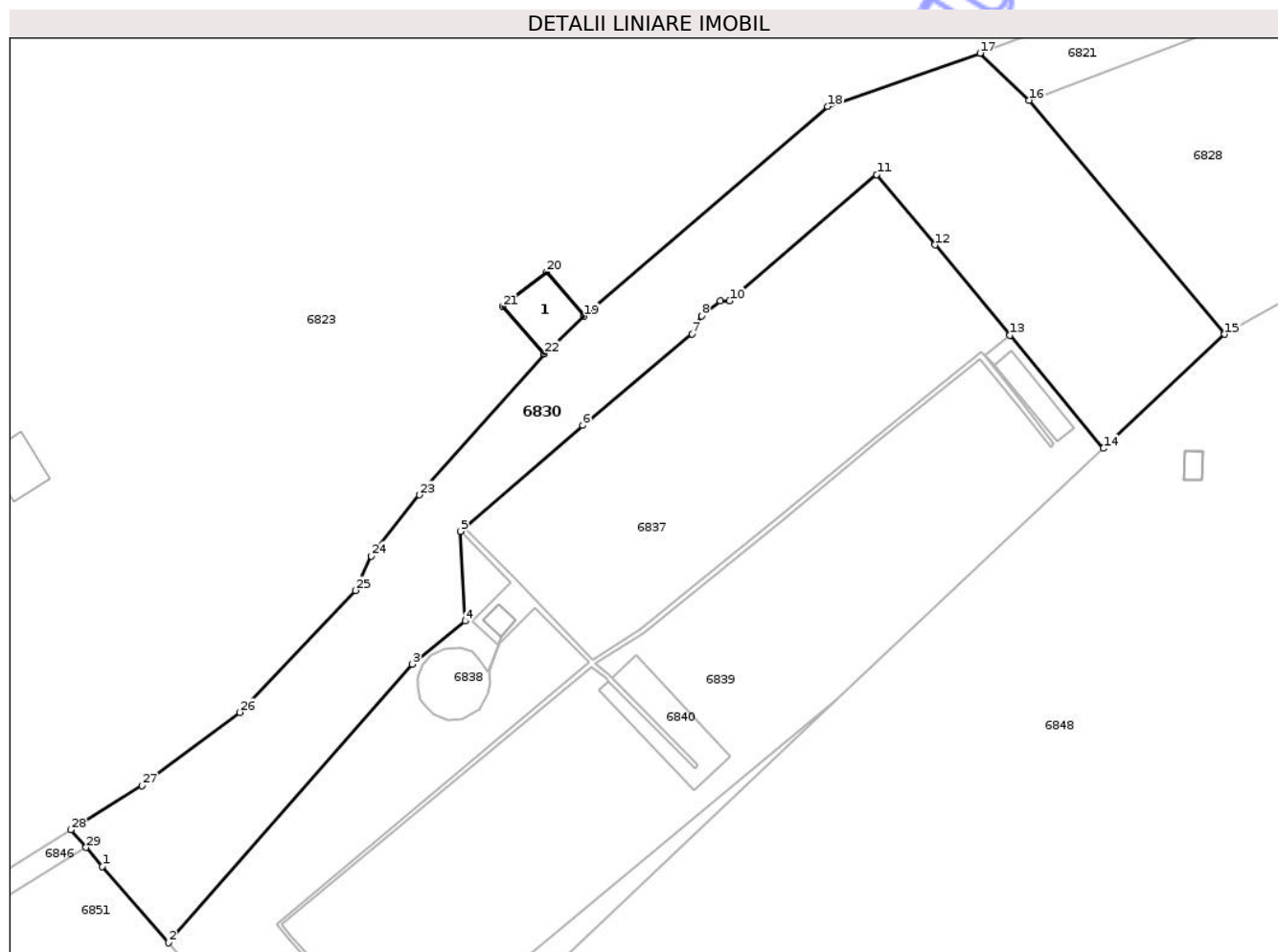
Inscrieri privind dezmembramintele dreptului de proprietate, drepturi reale de garanție și sarcini	Referințe
NU SUNT	

## Anexa Nr. 1 La Partea I

## Teren

Nr cadastral	Suprafața (mp)*	Observații / Referințe
100677	2.088	

\* Suprafața este determinată în planul de proiecție Stereo 70.



## Date referitoare la teren

Crt	Categorie folosință	Intra vilan	Suprafața (mp)	Tarla	Parcelă	Nr. topo	Observații / Referințe
1	arabil	DA	1.311	-	2726/2/1/2	-	
2	arabil	NU	777	-	2726/2/1/2	-	

## Date referitoare la construcții

Crt	Număr	Destinație construcție	Supraf. (mp)	Situație juridică	Observații / Referințe
A1.1	100677-C1	construcții anexa	42	Cu acte	Nr. niveluri:1; S. construita la sol:42 mp; antenă

## Lungime Segmente

1) Valorile lungimilor segmentelor sunt obținute din proiecție în plan.

Punct început	X / Y	Punct sfârșit	X / Y	Lungime segment (** (m))
1	445.679,952 521.187,636	2	445.687,4 521.179,052	11.365
3	445.714,808 521.210,358	4	445.720,755 521.215,217	7.68
5	445.720,204 521.225,306	6	445.733,995 521.237,211	18.218

Punct început	X / Y	Punct sfârșit	X / Y	Lungime segment (** (m))
2	445.687,4 521.179,052	3	445.714,808 521.210,358	41.609
4	445.720,755 521.215,217	5	445.720,204 521.225,306	10.105
6	445.733,995 521.237,211	7	445.746,31 521.247,474	16.031

Punct început	X / Y	Punct sfârșit	X / Y	Lungime segment (** (m)
7	445.746,31 521.247,474	8	445.747,368 521.249,512	2.297
9	445.749,474 521.251,184	10	445.750,5 521.251,214	1.026
11	445.767,062 521.265,41	12	445.773,615 521.257,502	10.27
13	445.782,036 521.247,341	14	445.792,577 521.234,621	16.519
15	445.806,196 521.247,46	16	445.784,188 521.273,764	34.296
17	445.778,699 521.279,052	18	445.761,517 521.273,055	18.198
19	445.734,118 521.249,486	20	445.729,907 521.254,458	6.515
21	445.724,954 521.250,584	22	445.729,663 521.245,256	7.111
23	445.715,608 521.229,393	24	445.710,204 521.222,529	8.736
25	445.708,428 521.218,667	26	445.695,421 521.204,954	18.9
27	445.684,404 521.196,707	28	445.676,384 521.191,749	9.429
29	445.678,11 521.189,759	1	445.679,952 521.187,636	2.81

Punct început	X / Y	Punct sfârșit	X / Y	Lungime segment (** (m)
8	445.747,368 521.249,512	9	445.749,474 521.251,184	2.688
10	445.750,5 521.251,214	11	445.767,062 521.265,41	21.814
12	445.773,615 521.257,502	13	445.782,036 521.247,341	13.197
14	445.792,577 521.234,621	15	445.806,196 521.247,46	18.716
16	445.784,188 521.273,764	17	445.778,699 521.279,052	7.622
18	445.761,517 521.273,055	19	445.734,118 521.249,486	36.141
20	445.729,907 521.254,458	21	445.724,954 521.250,584	6.288
22	445.729,663 521.245,256	23	445.715,608 521.229,393	21.194
24	445.710,204 521.222,529	25	445.708,428 521.218,667	4.251
26	445.695,421 521.204,954	27	445.684,404 521.196,707	13.762
28	445.676,384 521.191,749	29	445.678,11 521.189,759	2.635

\*\* Lungimile segmentelor sunt determinate în planul de proiecție Stereo 70 și sunt rotunjite la 1 milimetru.

\*\*\* Distanța dintre puncte este formată din segmente cumulate ce sunt mai mici decât valoarea 1 milimetru.



**DATE DESPRE IMOBILUL NR. 6840**

Oficiul de Cadastru și Publicitate Imobiliară SIBIU  
Biroul de Cadastru și Publicitate Imobiliară Medias

**A. Partea I. Descrierea imobilului**

TEREN Intravilan

Nr. CF vechi:2634  
Nr. cadastral vechi:273

Adresa: Loc. Bazna, Jud. Sibiu

Nr. Crt	Nr cadastral Nr. topografic	Suprafața* (mp)	Observații / Referințe
A1	100808	81	Sector cadastral:83 Teren neimprejmuit; 80,99 mp

**B. Partea II. Proprietari și acte**

Inscrieri privitoare la dreptul de proprietate și alte drepturi reale	Referințe
<b>1701 / 27/03/2006</b>	
Act Normativ nr. de atestare a dreptului de proprietate asupra terenurilor seria MO3 nr. 9979, din 01/01/1991 emis de Ministerul Economiei și Comerțului (Documentație tehnică avizată sub nr. 11/2005 de O. C.P.I Sibiu);	
B1	A1
Intabulare, drept de PROPRIETATE potrivit HG 834/1991, dobandit prin Lege, cota actuala 1/1	
1) <b>S.N.G.N. ROMGAZ S.A. MEDIAS</b> , CIF:9999999999999	
OBSERVATII: (provenita din conversia CF 2634)	

**C. Partea III. SARCINI .**

Inscrieri privind dezmembramintele dreptului de proprietate, drepturi reale de garanție și sarcini	Referințe
NU SUNT	

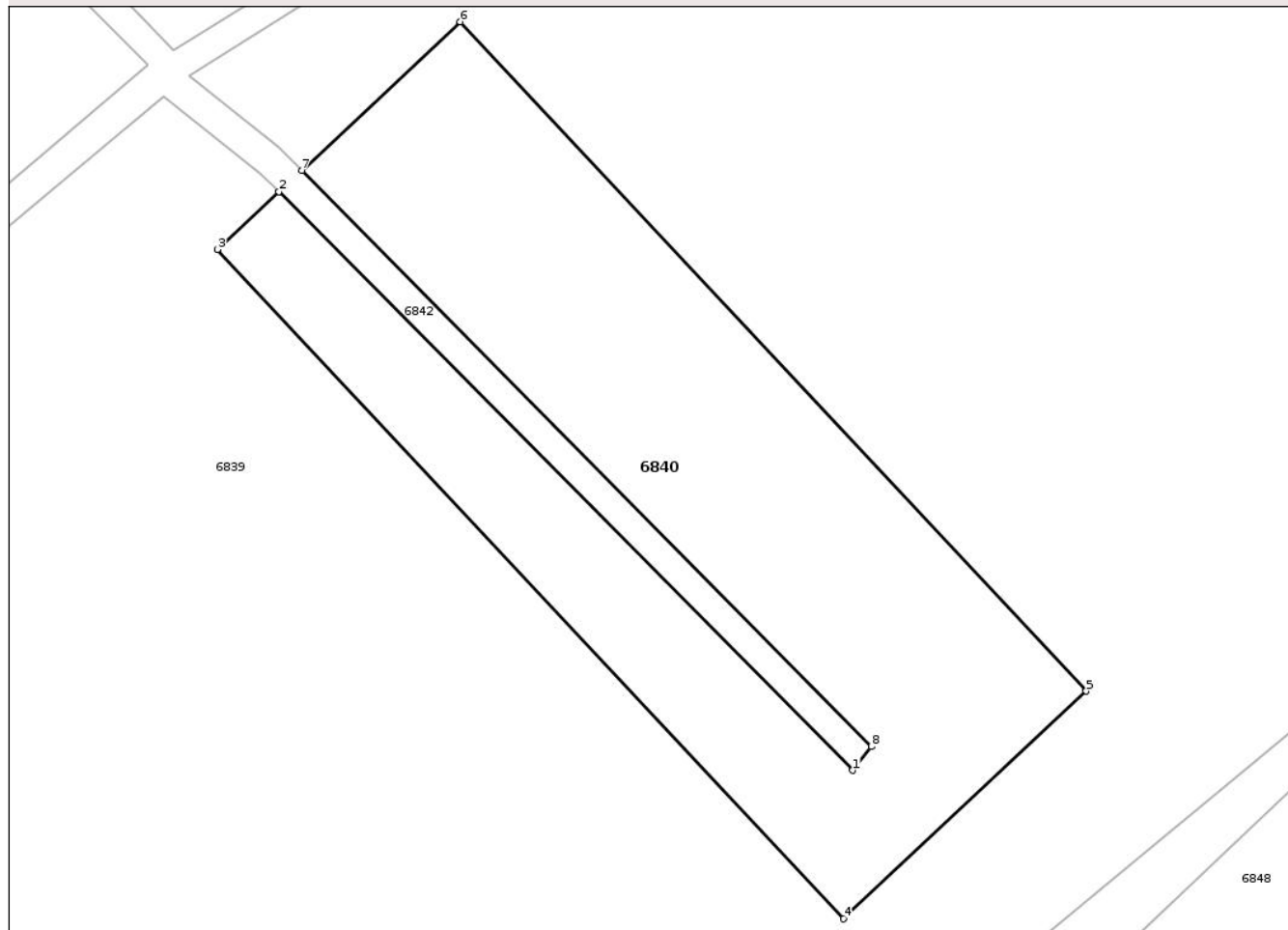
## Anexa Nr. 1 La Partea I

## Teren

Nr cadastral	Suprafața (mp)*	Observații / Referințe
100808	81	80,99 mp

\* Suprafața este determinată în planul de proiecție Stereo 70.

## DETALII LINIARE IMOBIL



## Date referitoare la teren

Crt	Categorie folosință	Intra vilan	Suprafața (mp)	Tarla	Parcelă	Nr. topo	Observații / Referințe
1	curți constructii	DA	81	-	-	1956/2/5	80,99 mp

## Lungime Segmente

1) Valorile lungimilor segmentelor sunt obținute din proiecție în plan.

Punct început	X / Y	Punct sfârșit	X / Y	Lungime segment (** (m)
1	445.746,646 521.198,661	2	445.736,904 521.208,474	13.827
2	445.736,904 521.208,474	3	445.735,859 521.207,495	1.432
3	445.735,859 521.207,495	4	445.746,49 521.196,145	15.551
4	445.746,49 521.196,145	5	445.750,611 521.200,005	5.647
5	445.750,611 521.200,005	6	445.739,984 521.211,357	15.55

Punct început	X / Y	Punct sfârșit	X / Y	Lungime segment (** (m)
6	445.739,984 521.211,357	7	445.737,293 521.208,837	3.686
7	445.737,293 521.208,837	8	445.746,962 521.199,064	13.748
8	445.746,962 521.199,064	1	445.746,646 521.198,661	0.512

\*\* Lungimile segmentelor sunt determinate în planul de proiecție Stereo 70 și sunt rotunjite la 1 milimetru.

\*\*\* Distanța dintre puncte este formată din segmente cumulate ce sunt mai mici decât valoarea 1 milimetru.

Neutilizabil în Circuitul Civil



**DATE DESPRE IMOBILUL NR. 6888**

Oficiul de Cadastru și Publicitate Imobiliară SIBIU  
Biroul de Cadastru și Publicitate Imobiliară Medias

**A. Partea I. Descrierea imobilului**

TEREN Extravilan

Adresa: Jud. Sibiu

Nr. Crt	Nr cadastral Nr. topografic	Suprafața* (mp)	Observații / Referințe
A1		25.300	Sector cadastral:83 Teren neimprejmuit;

**B. Partea II. Proprietari și acte**

Inscrieri privitoare la dreptul de proprietate și alte drepturi reale	Referințe
/	
Act Administrativ nr. 335/19, din 04/09/1995 emis de CJPSDPAT SIBIU (+ Titlu de proprietate 201/19/14.01.1997 eliberat de CJPSDPAT SIBIU);	
B1	A1
Intabulare, drept de PROPRIETATE, dobandit prin Reconstituire, cota actuala 1/1 1) <b>ANDREA MARIA</b>	

**C. Partea III. SARCINI .**

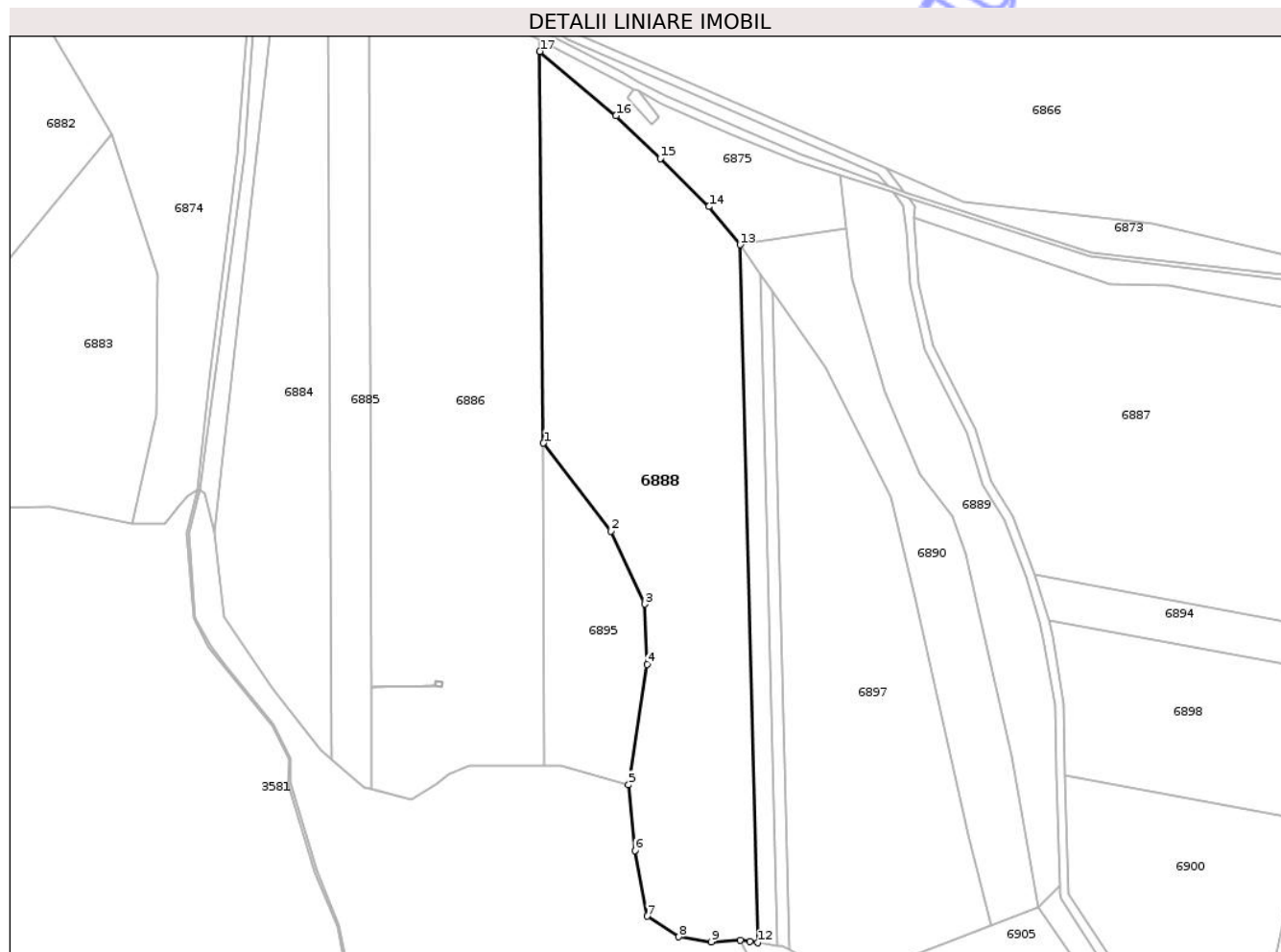
Inscrieri privind dezmembramintele dreptului de proprietate, drepturi reale de garanție și sarcini	Referințe
NU SUNT	

## Anexa Nr. 1 La Partea I

## Teren

Nr cadastral	Suprafața (mp)*	Observații / Referințe
	25.300	

\* Suprafața este determinată în planul de proiecție Stereo 70.



## Date referitoare la teren

Crt	Categorie folosință	Intra vilan	Suprafața (mp)	Tarla	Parcelă	Nr. topo	Observații / Referințe
1	arabil	NU	25.300	77	2697/2	-	

## Lungime Segmente

1) Valorile lungimilor segmentelor sunt obținute din proiecție în plan.

Punct început	X / Y	Punct sfârșit	X / Y	Lungime segment (** (m)
1	445.894,002 520.832,242	2	445.924,693 520.792,177	50.47
2	445.924,693 520.792,177	3	445.940,225 520.758,863	36.757
3	445.940,225 520.758,863	4	445.941,248 520.731,406	27.476
4	445.941,248 520.731,406	5	445.932,877 520.676,431	55.608
5	445.932,877 520.676,431	6	445.935,75 520.646,603	29.966

Punct început	X / Y	Punct sfârșit	X / Y	Lungime segment (** (m)
6	445.935,75 520.646,603	7	445.941,226 520.616,623	30.476
7	445.941,226 520.616,623	8	445.955,719 520.607,236	17.267
8	445.955,719 520.607,236	9	445.970,551 520.604,873	15.019
9	445.970,551 520.604,873	10	445.983,774 520.605,699	13.248
10	445.983,774 520.605,699	11	445.988,156 520.605,075	4.427
11	445.988,156 520.605,075	12	445.991,666 520.604,504	3.555
12	445.991,666 520.604,504	13	445.983,707 520.922,692	318.287
13	445.983,707 520.922,692	14	445.969,453 520.940,005	22.426
14	445.969,453 520.940,005	15	445.947,296 520.961,935	31.175
15	445.947,296 520.961,935	16	445.927,05 520.981,449	28.119
16	445.927,05 520.981,449	17	445.892,355 521.010,78	45.432
17	445.892,355 521.010,78	1	445.894,002 520.832,242	178.545

\*\* Lungimile segmentelor sunt determinate în planul de proiecție Stereo 70 și sunt rotunjite la 1 milimetru.

\*\*\* Distanța dintre puncte este formată din segmente cumulate ce sunt mai mici decât valoarea 1 milimetru.



**DATE DESPRE IMOBILUL NR. 6767**

Oficiul de Cadastru și Publicitate Imobiliară SIBIU  
Biroul de Cadastru și Publicitate Imobiliară Medias

**A. Partea I. Descrierea imobilului**

TEREN Necunoscut

Adresa: Loc. Bazna, Jud. Sibiu

Nr. Crt	Nr cadastral Nr. topografic	Suprafața* (mp)	Observații / Referințe
A1	102738	52.509	Sector cadastral:53 Teren neimprejmuit;

**B. Partea II. Proprietari și acte**

Inscrieri privitoare la dreptul de proprietate și alte drepturi reale	Referințe
<b>15130 / 15/09/2020</b>	
Act Normativ nr. HG 978, din 05/09/2002 emis de GUVERNUL ROMANIEI (act administrativ nr 3613 din 06.10.2020, emis de COMUNA BAZNA; act administrativ nr 7848 din 11.06.2020, emis de OCPI SIBIU-SERVICIUL CADASTRU; act administrativ nr 3309 din 15.09.2020, emis de COMUNA BAZNA);	
B1	A1
Intabulare, drept de PROPRIETATE, dobândit prin Lege, cota actuala 1/1 1) COMUNA BAZNA, CIF:99999999999999, domeniu public - CIF 4307050	

**C. Partea III. SARCINI .**

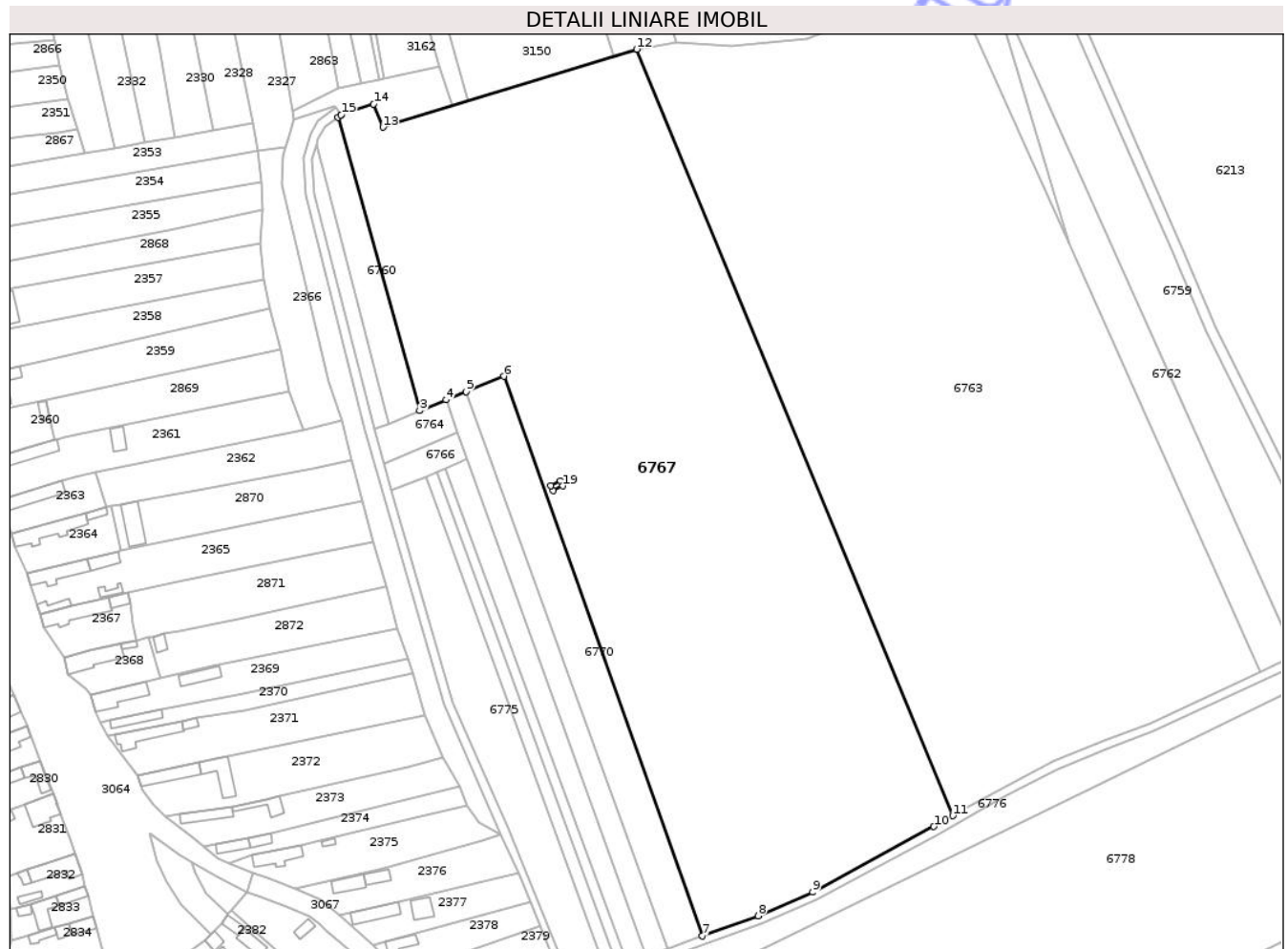
Inscrieri privind dezmembramintele dreptului de proprietate, drepturi reale de garanție și sarcini	Referințe
NU SUNT	

## Anexa Nr. 1 La Partea I

## Teren

Nr cadastral	Suprafața (mp)*	Observații / Referințe
102738	52.509	

\* Suprafața este determinată în planul de proiecție Stereo 70.



## Date referitoare la teren

Crt	Categorie folosință	Intra vilan	Suprafața (mp)	Tarla	Parcelă	Nr. topo	Observații / Referințe
1	arabil	DA	46	79	2739/1/9	-	
2	arabil	NU	52.463	79	2739/1/9	-	

## Lungime Segmente

1) Valorile lungimilor segmentelor sunt obținute din proiecție în plan.

Punct început	X / Y	Punct sfârșit	X / Y	Lungime segment (** (m)
1	444.973,455 522.362,57	2	444.971,947 522.361,511	1.843
2	444.971,947 522.361,511	3	445.010,074 522.224,665	142.058
3	445.010,074 522.224,665	4	445.022,355 522.229,676	13.264
4	445.022,355 522.229,676	5	445.031,816 522.233,521	10.212

Punct început	X / Y	Punct sfârşit	X / Y	Lungime segment (** (m)
5	445.031,816 522.233,521	6	445.049,343 522.240,651	18.922
6	445.049,343 522.240,651	7	445.142,036 521.979,785	276.845
7	445.142,036 521.979,785	8	445.167,968 521.989,213	27.592
8	445.167,968 521.989,213	9	445.193,445 522.000,225	27.755
9	445.193,445 522.000,225	10	445.249,955 522.030,786	64.244
10	445.249,955 522.030,786	11	445.258,867 522.035,844	10.247
11	445.258,867 522.035,844	12	445.111,33 522.393,149	386.567
12	445.111,33 522.393,149	13	444.992,931 522.356,773	123.862
13	444.992,931 522.356,773	14	444.988,54 522.367,654	11.734
14	444.988,54 522.367,654	15	444.973,455 522.362,57	15.918
15	444.973,455 522.362,57	16	445.072,398 522.187,556	201.046
16	445.072,398 522.187,556	17	445.071,336 522.189,829	2.509
17	445.071,336 522.189,829	18	445.075,778 522.191,904	4.902
18	445.075,778 522.191,904	19	445.076,84 522.189,632	2.509
19	445.076,84 522.189,632	1	445.072,398 522.187,556	4.903

\*\* Lungimile segmentelor sunt determinate în planul de proiecţie Stereo 70 şi sunt rotunjite la 1 milimetru.

\*\*\* Distanţa dintre puncte este formată din segmente cumulate ce sunt mai mici decât valoarea 1 milimetru.



**DATE DESPRE IMOBILUL NR. 6216**

Oficiul de Cadastru și Publicitate Imobiliară SIBIU  
Biroul de Cadastru și Publicitate Imobiliară Medias

**A. Partea I. Descrierea imobilului**

TEREN Extravilan

Adresa: Jud. Sibiu

Nr. Crt	Nr cadastral Nr. topografic	Suprafața* (mp)	Observații / Referințe
A1		3.500	Sector cadastral:10 Teren neimprejmuit;

**B. Partea II. Proprietari și acte**

Inscrieri privitoare la dreptul de proprietate și alte drepturi reale	Referințe
/	
Act Administrativ nr. 455/19, din 08/01/1998 emis de CJPSDPAT SIBIU (titlu de proprietate);	
B1	A1
Intabulare, drept de PROPRIETATE, dobandit prin Reconstituire, cota actuala 1/1	
1) SERBAN VERONICA, LIPSĂ CNP	

**C. Partea III. SARCINI .**

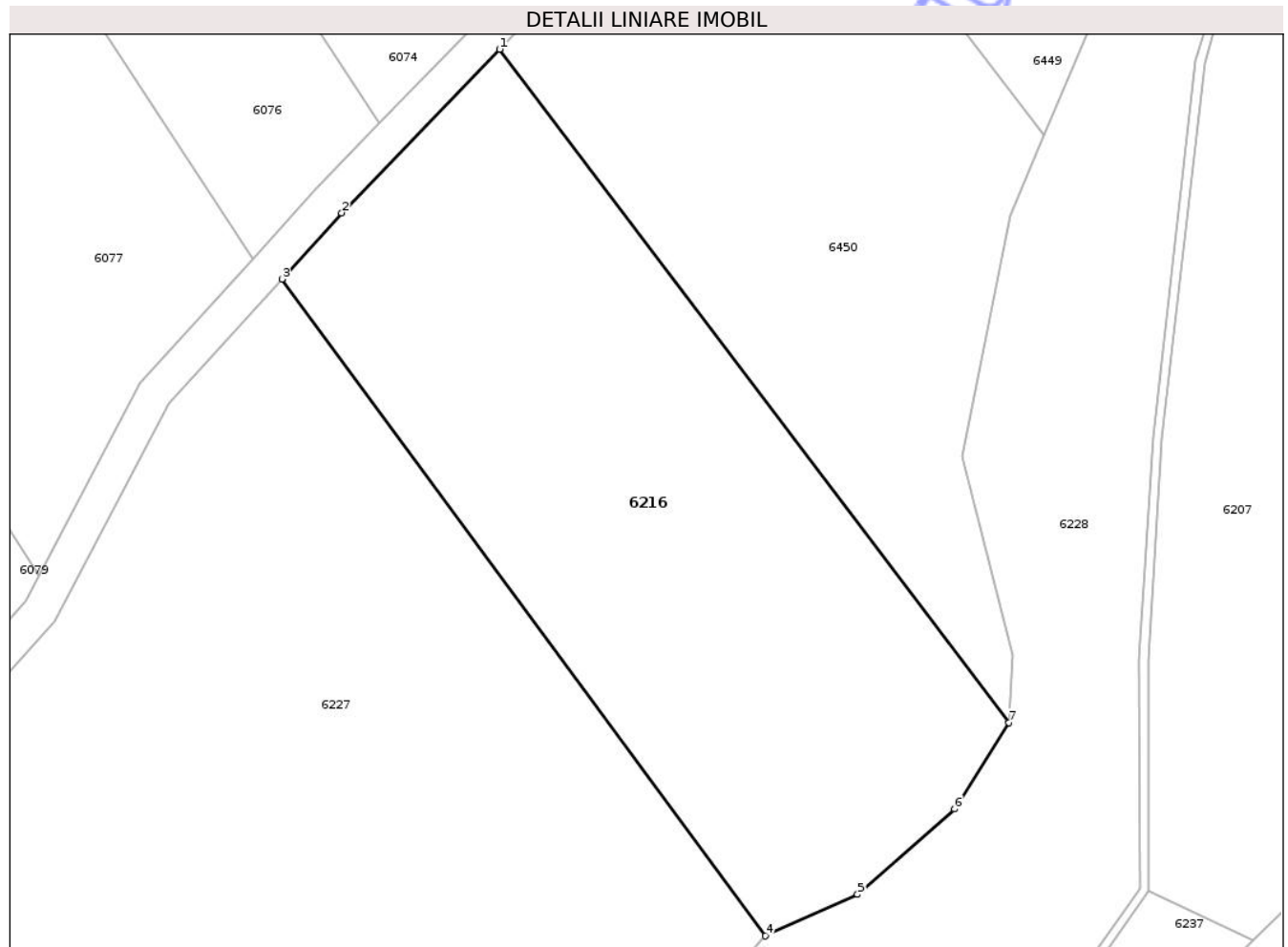
Inscrieri privind dezmembramintele dreptului de proprietate, drepturi reale de garanție și sarcini	Referințe
NU SUNT	

## Anexa Nr. 1 La Partea I

## Teren

Nr cadastral	Suprafața (mp)*	Observații / Referințe
	3.500	

\* Suprafața este determinată în planul de proiecție Stereo 70.



## Date referitoare la teren

Crt	Categorie folosință	Intra vilan	Suprafața (mp)	Tarla	Parcelă	Nr. topo	Observații / Referințe
1	arabil	NU	3.500	13	327/29	-	

## Lungime Segmente

1) Valorile lungimilor segmentelor sunt obținute din proiecție în plan.

Punct început	X / Y	Punct sfârșit	X / Y	Lungime segment (** (m)
1	445.177,634 526.962,236	2	445.159,664 526.943,629	25.868
2	445.159,664 526.943,629	3	445.152,853 526.936,115	10.141
3	445.152,853 526.936,115	4	445.207,881 526.861,408	92.785
4	445.207,881 526.861,408	5	445.218,385 526.866,11	11.508
5	445.218,385 526.866,11	6	445.229,412 526.875,831	14.7

Punct început	X / Y	Punct sfârșit	X / Y	Lungime segment (** (m)
6	445.229,412 526.875,831	7	445.235,624 526.885,664	11.631
7	445.235,624 526.885,664	1	445.177,634 526.962,236	96.053

\*\* Lungimile segmentelor sunt determinate în planul de proiecție Stereo 70 și sunt rotunjite la 1 milimetru.

\*\*\* Distanța dintre puncte este formată din segmente cumulate ce sunt mai mici decât valoarea 1 milimetru.

Neutilizabil în Circuitul Civil





## DATE DESPRE IMOBILUL NR. 6227

Oficiul de Cadastru și Publicitate Imobiliară SIBIU  
Biroul de Cadastru și Publicitate Imobiliară Medias

## A. Partea I. Descrierea imobilului

TEREN Extravilan

Adresa: Jud. Sibiu

Nr. Crt	Nr cadastral Nr. topografic	Suprafața* (mp)	Observații / Referințe
A1		21.000	Sector cadastral:10 Teren neimprejmuit;

## B. Partea II. Proprietari și acte

Inscrieri privitoare la dreptul de proprietate și alte drepturi reale	Referințe
/	
Act Normativ nr. 7, din 13/03/1996 emis de PARLAMENTUL ROMÂNIEI (art.13 alin.15);	
B1	Inscrierea provizorie, drept de PROPRIETATE, dobandit prin Lege, cota actuala 1/1
	1) COMUNA BAZNA, CIF:4307050, Proprietar Neidentificat

## C. Partea III. SARCINI .

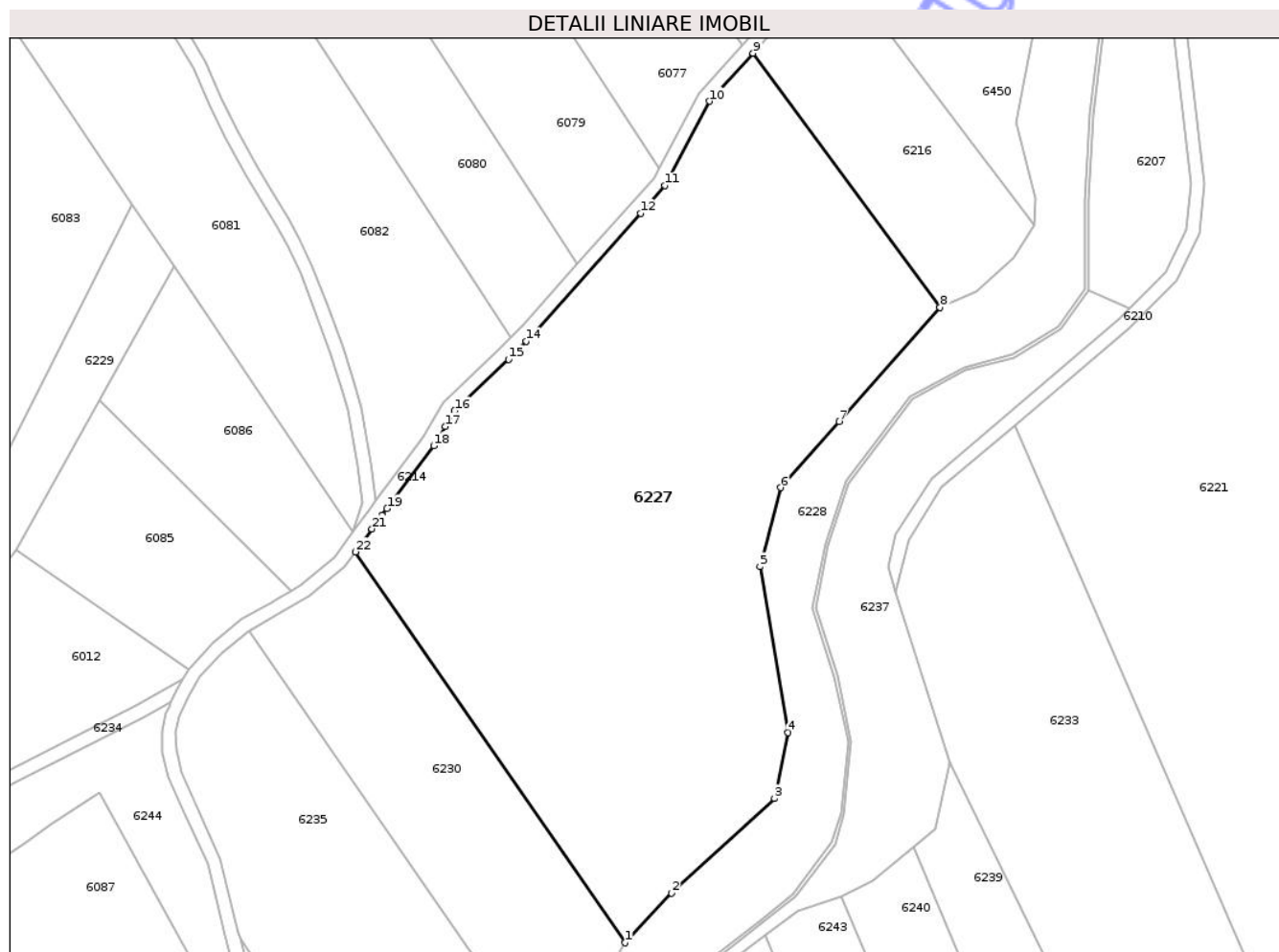
Inscrieri privind dezmembramintele dreptului de proprietate, drepturi reale de garanție și sarcini	Referințe
NU SUNT	

## Anexa Nr. 1 La Partea I

## Teren

Nr cadastral	Suprafața (mp)*	Observații / Referințe
	21.000	

\* Suprafața este determinată în planul de proiecție Stereo 70.



## Date referitoare la teren

Crt	Categorie folosință	Intra vilan	Suprafața (mp)	Tarla	Parcelă	Nr. topo	Observații / Referințe
1	arabil	NU	21.000	15	327/30/2	-	

## Lungime Segmente

1) Valorile lungimilor segmentelor sunt obținute din proiecție în plan.

Punct început	X / Y	Punct sfârșit	X / Y	Lungime segment (** (m)
1	445.115,212 526.674,514	2	445.128,868 526.689,105	19.984
3	445.159,113 526.716,94	4	445.163,141 526.736,332	19.806
5	445.154,888 526.785,14	6	445.161,008 526.808,346	24.0
7	445.178,221 526.827,832	8	445.207,881 526.861,408	44.8
9	445.152,853 526.936,115	10	445.140,055 526.921,996	19.056

Punct început	X / Y	Punct sfârșit	X / Y	Lungime segment (** (m)
2	445.128,868 526.689,105	3	445.159,113 526.716,94	41.104
4	445.163,141 526.736,332	5	445.154,888 526.785,14	49.5
6	445.161,008 526.808,346	7	445.178,221 526.827,832	26.0
8	445.207,881 526.861,408	9	445.152,853 526.936,115	92.785
10	445.140,055 526.921,996	11	445.126,97 526.897,207	28.031

Punct început	X / Y	Punct sfârșit	X / Y	Lungime segment (** (m)
11	445.126,97 526.897,207	12	445.119,737 526.889,04	10.91
13	445.088,341 526.853,582	14	445.086,13 526.851,382	3.119
15	445.080,85 526.846,127	16	445.064,978 526.830,955	21.957
17	445.062,218 526.826,317	18	445.058,87 526.820,69	6.548
19	445.045,118 526.802,179	20	445.043,638 526.800,188	2.481
21	445.040,708 526.796,203	22	445.035,768 526.789,488	8.336

Punct început	X / Y	Punct sfârșit	X / Y	Lungime segment (** (m)
12	445.119,737 526.889,04	13	445.088,341 526.853,582	47.36
14	445.086,13 526.851,382	15	445.080,85 526.846,127	7.45
16	445.064,978 526.830,955	17	445.062,218 526.826,317	5.397
18	445.058,87 526.820,69	19	445.045,118 526.802,179	23.06
20	445.043,638 526.800,188	21	445.040,708 526.796,203	4.946
22	445.035,768 526.789,488	1	445.115,212 526.674,514	139.75

\*\* Lungimile segmentelor sunt determinate în planul de proiecție Stereo 70 și sunt rotunjite la 1 milimetru.

\*\*\* Distanța dintre puncte este formată din segmente cumulate ce sunt mai mici decât valoarea 1 milimetru.

Neutilizabil în Cămin Civil





## DATE DESPRE IMOBILUL NR. 6228

Oficiul de Cadastru și Publicitate Imobiliară SIBIU  
Biroul de Cadastru și Publicitate Imobiliară Medias

## A. Partea I. Descrierea imobilului

TEREN Extravilan

Adresa: Jud. Sibiu

Nr. Crt	Nr cadastral Nr. topografic	Suprafața* (mp)	Observații / Referințe
A1		20.500	Sector cadastral:10 Teren neimprejmuit;

## B. Partea II. Proprietari și acte

Inscrieri privitoare la dreptul de proprietate și alte drepturi reale	Referințe
/	
Act Normativ nr. 7, din 13/03/1996 emis de PARLAMENTUL ROMÂNIEI (art.13 alin.15);	
B1	Inscrierea provizorie, drept de PROPRIETATE, dobandit prin Lege, cota actuala 1/1
	1) COMUNA BAZNA, CIF:4307050, Proprietar Neidentificat

## C. Partea III. SARCINI .

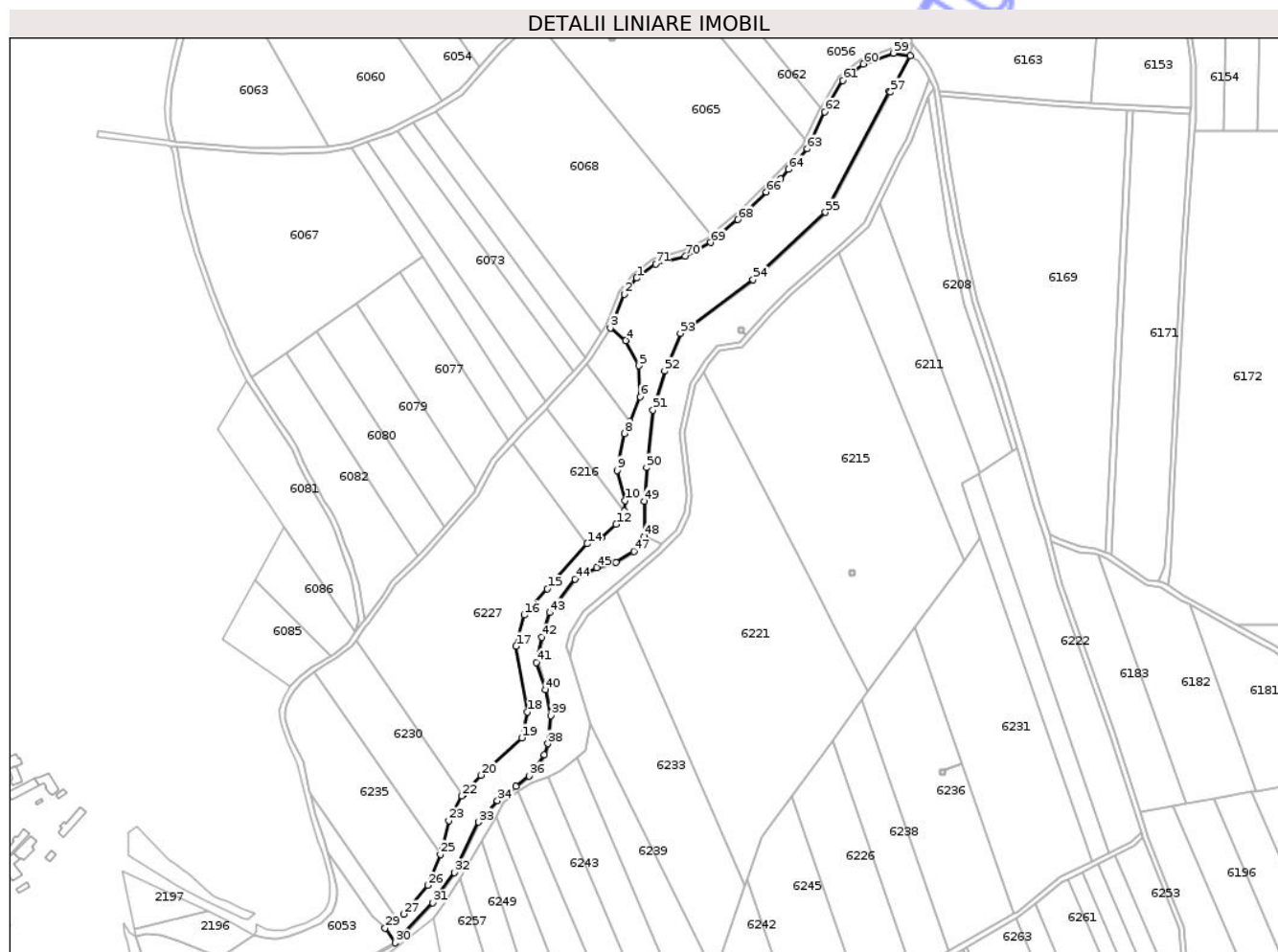
Inscrieri privind dezmembramintele dreptului de proprietate, drepturi reale de garanție și sarcini	Referințe
NU SUNT	

## Anexa Nr. 1 La Partea I

## Teren

Nr cadastral	Suprafața (mp)*	Observații / Referințe
	20.500	

\* Suprafața este determinată în planul de proiecție Stereo 70.



## Date referitoare la teren

Crt	Categorie folosință	Intra vilan	Suprafața (mp)	Tarla	Parcelă	Nr. topo	Observații / Referințe
1	padure	NU	20.500	15	413	-	Tufăriș

## Lungime Segmente

1) Valorile lungimilor segmentelor sunt obținute din proiecție în plan.

Punct început	X / Y	Punct sfârșit	X / Y	Lungime segment	Punct început	X / Y	Punct sfârșit	X / Y	Lungime segment	Punct început	X / Y	Punct sfârșit	X / Y	Lungime segment
1	445.244,708 527.059,012	2	445.235,438 527.047,173	15.037	2	445.235,438 527.047,173	3	445.225,187 527.021,979	27.28	3	445.225,187 527.021,979	4	445.236,617 527.012,628	14.768
4	445.236,617 527.012,628	5	445.246,438 526.993,858	21.184	5	445.246,438 526.993,858	6	445.247,304 526.970,756	23.118	6	445.247,304 526.970,756	7	445.239,583 526.952,422	19.894
7	445.239,583 526.952,422	8	445.235,75 526.943,323	9.873	8	445.235,75 526.943,323	9	445.230,263 526.915,89	27.977	9	445.230,263 526.915,89	10	445.236,039 526.893,366	23.253
10	445.236,039 526.893,366	11	445.235,624 526.885,664	7.714	11	445.235,624 526.885,664	12	445.229,412 526.875,831	11.631	12	445.229,412 526.875,831	13	445.218,385 526.866,11	14.78
13	445.218,385 526.866,11	14	445.207,881 526.861,408	11.508	14	445.207,881 526.861,408	15	445.178,221 526.827,832	44.8	15	445.178,221 526.827,832	16	445.161,008 526.808,346	26.0
16	445.161,008 526.808,346	17	445.154,888 526.785,14	24.0	17	445.154,888 526.785,14	18	445.163,141 526.736,332	49.5	18	445.163,141 526.736,332	19	445.159,113 526.716,94	19.806

Punct început	X / Y	Punct sfârșit	X / Y	Lungime segment	Punct început	X / Y	Punct sfârșit	X / Y	Lungime segment	Punct început	X / Y	Punct sfârșit	X / Y	Lungime segment
19	445.159,113 526.716,94	20	445.128,868 526.689,105	41.104	20	445.128,868 526.689,105	21	445.115,212 526.674,514	19.984	21	445.115,212 526.674,514	22	445.114,439 526.673,689	1.131
22	445.114,439 526.673,689	23	445.104,932 526.655,388	20.622	23	445.104,932 526.655,388	24	445.099,843 526.633,699	22.278	24	445.099,843 526.633,699	25	445.098,538 526.630,371	3.575
25	445.098,538 526.630,371	26	445.089,493 526.607,299	24.782	26	445.089,493 526.607,299	27	445.071,431 526.585,79	28.087	27	445.071,431 526.585,79	28	445.066,533 526.582,151	6.102
28	445.066,533 526.582,151	29	445.057,532 526.575,464	11.213	29	445.057,532 526.575,464	30	445.065,126 526.564,518	13.322	30	445.065,126 526.564,518	31	445.092,863 526.594,219	40.639
31	445.092,863 526.594,219	32	445.109,009 526.616,849	27.799	32	445.109,009 526.616,849	33	445.127,019 526.654,308	41.564	33	445.127,019 526.654,308	34	445.141,066 526.670,227	21.23
34	445.141,066 526.670,227	35	445.154,89 526.680,991	17.521	35	445.154,89 526.680,991	36	445.164,5 526.688,718	12.331	36	445.164,5 526.688,718	37	445.176,136 526.704,213	19.377
37	445.176,136 526.704,213	38	445.178,647 526.712,625	8.778	38	445.178,647 526.712,625	39	445.180,782 526.733,59	21.074	39	445.180,782 526.733,59	40	445.176,649 526.752,73	19.581
40	445.176,649 526.752,73	41	445.170,245 526.773,068	21.322	41	445.170,245 526.773,068	42	445.174,017 526.791,831	19.138	42	445.174,017 526.791,831	43	445.180,045 526.810,16	19.295
43	445.180,045 526.810,16	44	445.199,006 526.835,143	31.364	44	445.199,006 526.835,143	45	445.214,994 526.843,754	18.16	45	445.214,994 526.843,754	46	445.229,31 526.847,521	14.802
46	445.229,31 526.847,521	47	445.242,62 526.855,681	15.613	47	445.242,62 526.855,681	48	445.250,531 526.866,854	13.69	48	445.250,531 526.866,854	49	445.250,454 526.892,82	25.965
49	445.250,454 526.892,82	50	445.252,061 526.918,126	25.357	50	445.252,061 526.918,126	51	445.256,882 526.960,905	43.05	51	445.256,882 526.960,905	52	445.265,544 526.989,928	30.288
52	445.265,544 526.989,928	53	445.277,364 527.017,965	30.426	53	445.277,364 527.017,965	54	445.331,356 527.057,807	67.101	54	445.331,356 527.057,807	55	445.385,263 527.107,972	73.638
55	445.385,263 527.107,972	56	445.432,916 527.197,814	101.698	56	445.432,916 527.197,814	57	445.433,8 527.197,346	1.0	57	445.433,8 527.197,346	58	445.448,35 527.224,251	30.588
58	445.448,35 527.224,251	59	445.436,012 527.226,332	12.512	59	445.436,012 527.226,332	60	445.413,573 527.218,351	23.816	60	445.413,573 527.218,351	61	445.398,39 527.205,966	19.594
61	445.398,39 527.205,966	62	445.384,77 527.182,712	26.949	62	445.384,77 527.182,712	63	445.371,777 527.155,208	30.418	63	445.371,777 527.155,208	64	445.357,984 527.139,887	20.616
64	445.357,984 527.139,887	65	445.351,79 527.133,005	9.259	65	445.351,79 527.133,005	66	445.341,271 527.123,061	14.476	66	445.341,271 527.123,061	67	445.325,787 527.108,066	21.554
67	445.325,787 527.108,066	68	445.320,049 527.102,51	7.987	68	445.320,049 527.102,51	69	445.299,863 527.085,495	26.4	69	445.299,863 527.085,495	70	445.281,044 527.075,476	21.32
70	445.281,044 527.075,476	71	445.258,822 527.069,494	23.013	71	445.258,822 527.069,494	1	445.244,708 527.059,012	17.58					

\*\* Lungimile segmentelor sunt determinate în planul de proiecție Stereo 70 și sunt rotunjite la 1 milimetru.

\*\*\* Distanța dintre puncte este formată din segmente cumulate ce sunt mai mici decât valoarea 1 milimetru.





## DATE DESPRE IMOBILUL NR. 6229

Oficiul de Cadastru și Publicitate Imobiliară SIBIU  
Biroul de Cadastru și Publicitate Imobiliară Medias

## A. Partea I. Descrierea imobilului

TEREN Extravilan

Adresa: Jud. Sibiu

Nr. Crt	Nr cadastral Nr. topografic	Suprafața* (mp)	Observații / Referințe
A1		4.100	Sector cadastral:10 Teren neimprejmuit;

## B. Partea II. Proprietari și acte

Inscrieri privitoare la dreptul de proprietate și alte drepturi reale	Referințe
/	
Act Normativ nr. 7, din 13/03/1996 emis de PARLAMENTUL ROMÂNIEI (art.13 alin.10);	
B1	Inscrierea provizorie, drept de PROPRIETATE, dobandit prin Lege, cota actuala 1/1
	1) COMUNA BAZNA, CIF:4307050, Proprietar Neidentificat

## C. Partea III. SARCINI .

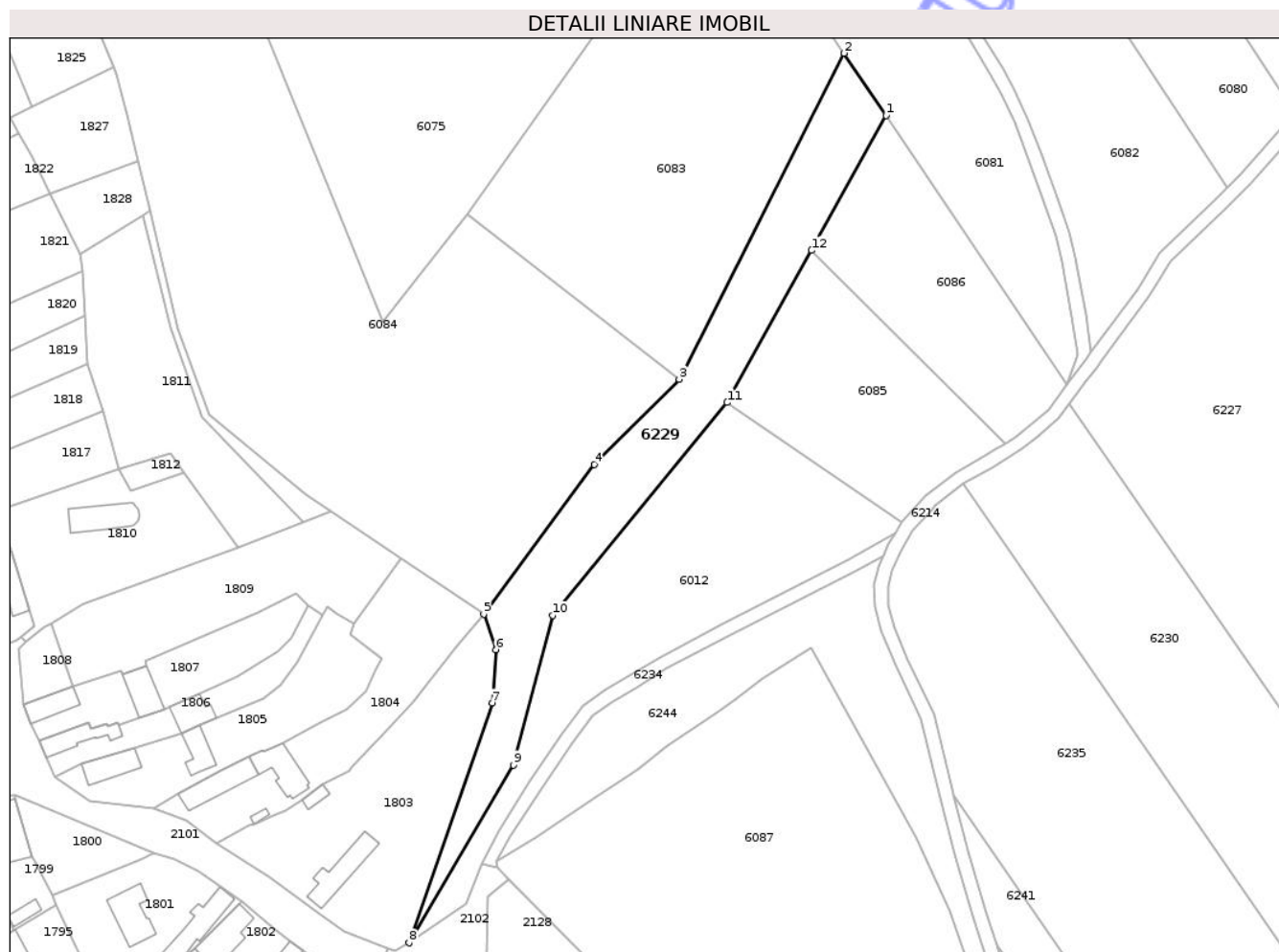
Inscrieri privind dezmembramintele dreptului de proprietate, drepturi reale de garanție și sarcini	Referințe
NU SUNT	

## Anexa Nr. 1 La Partea I

## Teren

Nr cadastral	Suprafața (mp)*	Observații / Referințe
	4.100	

\* Suprafața este determinată în planul de proiecție Stereo 70.



## Date referitoare la teren

Crt	Categorie folosință	Intra vilan	Suprafața (mp)	Tarla	Parcelă	Nr. topo	Observații / Referințe
1	padure	NU	4.100	15	399	-	Tufăriș

## Lungime Segmente

1) Valorile lungimilor segmentelor sunt obținute din proiecție în plan.

Punct început	X / Y	Punct sfârșit	X / Y	Lungime segment (** (m)
1	444.982,33 526.873,439	2	444.970,08 526.891,596	21.903
2	444.970,08 526.891,596	3	444.922,033 526.796,73	106.34
3	444.922,033 526.796,73	4	444.897,335 526.771,93	35.0
4	444.897,335 526.771,93	5	444.865,137 526.728,384	54.157
5	444.865,137 526.728,384	6	444.868,726 526.718,109	10.884

Punct început	X / Y	Punct sfârşit	X / Y	Lungime segment (** (m)
6	444.868,726 526.718,109	7	444.867,638 526.702,547	15.6
7	444.867,638 526.702,547	8	444.843,44 526.632,798	73.827
8	444.843,44 526.632,798	9	444.873,86 526.684,482	59.971
9	444.873,86 526.684,482	10	444.885,27 526.728,019	45.008
10	444.885,27 526.728,019	11	444.936,04 526.789,982	80.106
11	444.936,04 526.789,982	12	444.960,577 526.834,219	50.587
12	444.960,577 526.834,219	1	444.982,33 526.873,439	44.849

\*\* Lungimile segmentelor sunt determinate în planul de proiecţie Stereo 70 şi sunt rotunjite la 1 milimetru.

\*\*\* Distanţa dintre puncte este formată din segmente cumulate ce sunt mai mici decât valoarea 1 milimetru.





## DATE DESPRE IMOBILUL NR. 6230

Oficiul de Cadastru și Publicitate Imobiliară SIBIU  
Biroul de Cadastru și Publicitate Imobiliară Medias

## A. Partea I. Descrierea imobilului

TEREN Extravilan

Adresa: Jud. Sibiu

Nr. Crt	Nr cadastral Nr. topografic	Suprafața* (mp)	Observații / Referințe
A1		5.800	Sector cadastral:10 Teren neimprejmut;

## B. Partea II. Proprietari și acte

Inscrieri privitoare la dreptul de proprietate și alte drepturi reale	Referințe
/	
Act Administrativ nr. 1390/19, din 21/08/2002 emis de CJPSDPAT SIBIU (titlu de proprietate);	
B1	A1
Intabulare, drept de PROPRIETATE, dobandit prin Reconstituire, cota actuala 1/1	
1) MEDEȘAN MARIA, LIPSĂ CNP	

## C. Partea III. SARCINI .

Inscrieri privind dezmembramintele dreptului de proprietate, drepturi reale de garanție și sarcini	Referințe
NU SUNT	

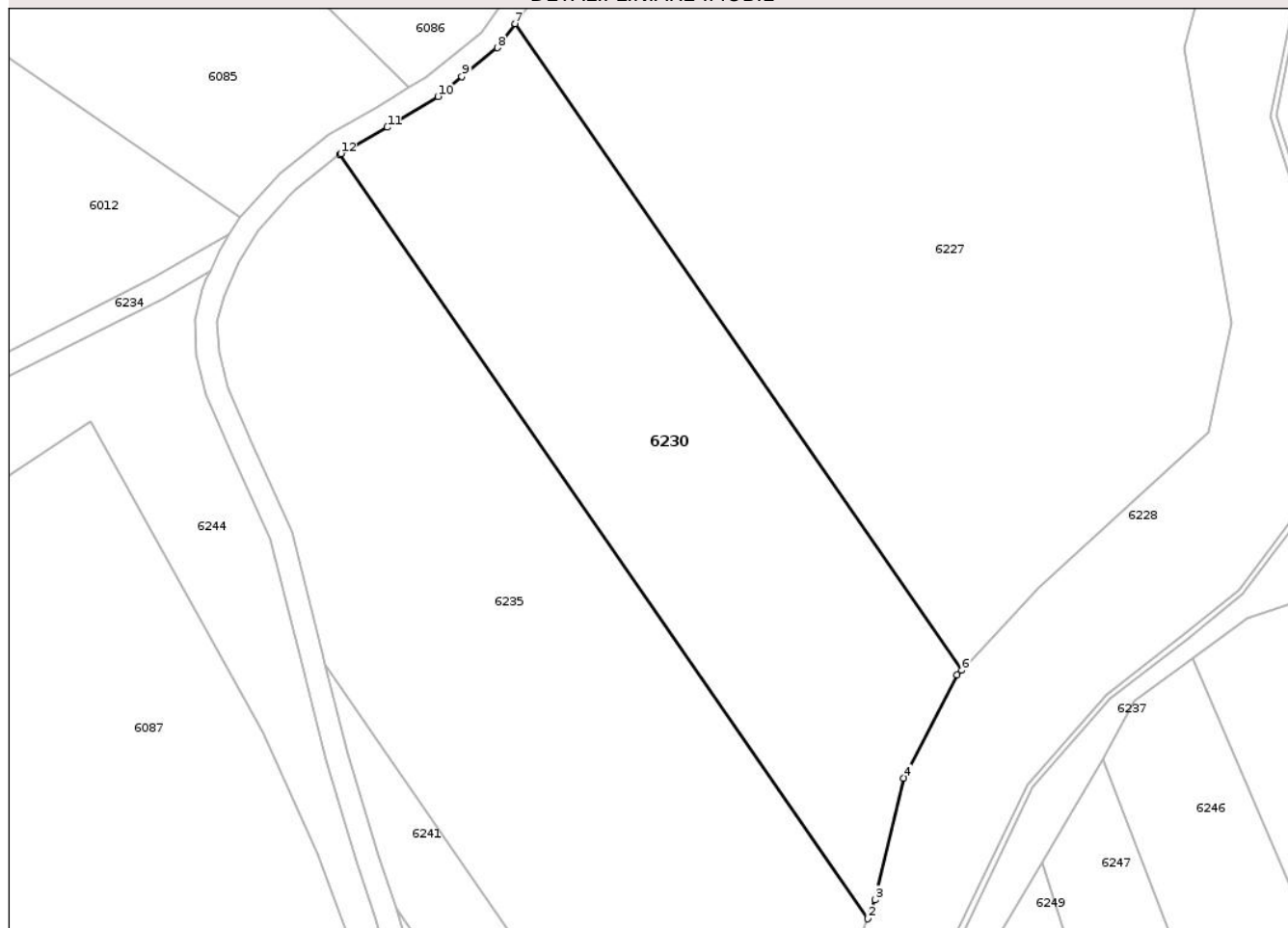
## Anexa Nr. 1 La Partea I

## Teren

Nr cadastral	Suprafața (mp)*	Observații / Referințe
	5.800	

\* Suprafața este determinată în planul de proiecție Stereo 70.

## DETALII LINIARE IMOBIL



## Date referitoare la teren

Crt	Categorie folosință	Intravilan	Suprafața (mp)	Tarla	Parcelă	Nr. topo	Observații / Referințe
1	arabil	NU	5.800	15	327/30/1	-	

## Lungime Segmente

1) Valorile lungimilor segmentelor sunt obținute din proiecție în plan.

Punct început	X / Y	Punct sfârșit	X / Y	Lungime segment (** (m)
1	445.004,638 526.766,267	2	445.098,538 526.630,371	165.182
2	445.098,538 526.630,371	3	445.099,843 526.633,699	3.575
3	445.099,843 526.633,699	4	445.104,932 526.655,388	22.278
4	445.104,932 526.655,388	5	445.114,439 526.673,689	20.622
5	445.114,439 526.673,689	6	445.115,212 526.674,514	1.131

Punct început	X / Y	Punct sfârșit	X / Y	Lungime segment (** (m)
6	445.115,212 526.674,514	7	445.035,768 526.789,488	139.75
7	445.035,768 526.789,488	8	445.032,626 526.785,216	5.303
8	445.032,626 526.785,216	9	445.026,343 526.780,054	8.132
9	445.026,343 526.780,054	10	445.022,085 526.776,556	5.51
10	445.022,085 526.776,556	11	445.013,062 526.771,082	10.554
11	445.013,062 526.771,082	12	445.004,79 526.766,388	9.512
12	445.004,79 526.766,388	1	445.004,638 526.766,267	0.194

\*\* Lungimile segmentelor sunt determinate în planul de proiecție Stereo 70 și sunt rotunjite la 1 milimetru.

\*\*\* Distanța dintre puncte este formată din segmente cumulate ce sunt mai mici decât valoarea 1 milimetru.





## DATE DESPRE IMOBILUL NR. 6234

Oficiul de Cadastru și Publicitate Imobiliară SIBIU  
Biroul de Cadastru și Publicitate Imobiliară Medias

## A. Partea I. Descrierea imobilului

TEREN Extravilan

Adresa: Jud. Sibiu

Nr. Crt	Nr cadastral Nr. topografic	Suprafața* (mp)	Observații / Referințe
A1		613	Sector cadastral:10 Teren neimprejmit;

## B. Partea II. Proprietari și acte

Inscrieri privitoare la dreptul de proprietate și alte drepturi reale	Referințe
/	
Act Normativ nr. 7, din 13/03/1996 emis de PARLAMENTUL ROMÂNIEI (art.13 alin.10);	
B1	Inscrierea provizorie, drept de PROPRIETATE, dobandit prin Lege, cota actuala 1/1
	1) COMUNA BAZNA, CIF:4307050, Proprietar Neidentificat

## C. Partea III. SARCINI .


Inscrieri privind dezmembramintele dreptului de proprietate, drepturi reale de garanție și sarcini	Referințe
NU SUNT	

## Anexa Nr. 1 La Partea I

## Teren

Nr cadastral	Suprafața (mp)*	Observații / Referințe
	613	

\* Suprafața este determinată în planul de proiecție Stereo 70.



## Date referitoare la teren

Crt	Categorie folosință	Intravilan	Suprafața (mp)	Tarla	Parcelă	Nr. topo	Observații / Referințe
1	drum	NU	613	15	402	-	

## Lungime Segmente

1) Valorile lungimilor segmentelor sunt obținute din proiecție în plan.

Punct început	X / Y	Punct sfârșit	X / Y	Lungime segment (** (m)
1	444.869,363 526.665,284	2	444.864,684 526.655,905	10.481
3	444.869,009 526.654,654	4	444.868,933 526.656,392	1.74
5	444.872,851 526.663,315	6	444.882,099 526.677,915	17.282
7	444.891,094 526.690,912	8	444.896,982 526.698,902	9.925
9	444.902,653 526.702,83	10	444.910,355 526.707,508	9.011

Punct început	X / Y	Punct sfârșit	X / Y	Lungime segment (** (m)
2	444.864,684 526.655,905	3	444.869,009 526.654,654	4.502
4	444.868,933 526.656,392	5	444.872,851 526.663,315	7.954
6	444.882,099 526.677,915	7	444.891,094 526.690,912	15.806
8	444.896,982 526.698,902	9	444.902,653 526.702,83	6.898
10	444.910,355 526.707,508	11	444.918,503 526.712,502	9.557

Punct început	X / Y	Punct sfârșit	X / Y	Lungime segment (** (m)
11	444.918,503 526.712,502	12	444.936,638 526.722,234	20.582
13	444.973,166 526.740,657	14	444.981,56 526.745,462	9.672
15	444.983,106 526.749,004	16	444.984,938 526.752,005	3.516
17	444.971,27 526.744,181	18	444.934,791 526.725,783	40.856
19	444.916,51 526.715,973	20	444.908,271 526.710,922	9.664
21	444.900,474 526.706,187	22	444.894,156 526.701,811	7.685
23	444.887,839 526.693,236	24	444.878,764 526.680,124	15.946

Punct început	X / Y	Punct sfârșit	X / Y	Lungime segment (** (m)
12	444.936,638 526.722,234	13	444.973,166 526.740,657	40.911
14	444.981,56 526.745,462	15	444.983,106 526.749,004	3.865
16	444.984,938 526.752,005	17	444.971,27 526.744,181	15.749
18	444.934,791 526.725,783	19	444.916,51 526.715,973	20.747
20	444.908,271 526.710,922	21	444.900,474 526.706,187	9.123
22	444.894,156 526.701,811	23	444.887,839 526.693,236	10.65
24	444.878,764 526.680,124	1	444.869,363 526.665,284	17.568

\*\* Lungimile segmentelor sunt determinate în planul de proiecție Stereo 70 și sunt rotunjite la 1 milimetru.

\*\*\* Distanța dintre puncte este formată din segmente cumulate ce sunt mai mici decât valoarea 1 milimetru.



**DATE DESPRE IMOBILUL NR. 6235**

Oficiul de Cadastru și Publicitate Imobiliară SIBIU  
Biroul de Cadastru și Publicitate Imobiliară Medias

**A. Partea I. Descrierea imobilului**

TEREN Extravilan

Adresa: Jud. Sibiu

Nr. Crt	Nr cadastral Nr. topografic	Suprafața* (mp)	Observații / Referințe
A1		8.700	Sector cadastral:10 Teren neimprejmuit;

**B. Partea II. Proprietari și acte**

Inscrieri privitoare la dreptul de proprietate și alte drepturi reale	Referințe
/	
Act Administrativ nr. 1390/19, din 21/08/2002 emis de CJPSDPAT SIBIU (titlu de proprietate);	
B1	A1
Intabulare, drept de PROPRIETATE, dobandit prin Reconstituire, cota actuala 1/1	
1) MEDEȘAN MARIA, LIPSĂ CNP	

**C. Partea III. SARCINI .**

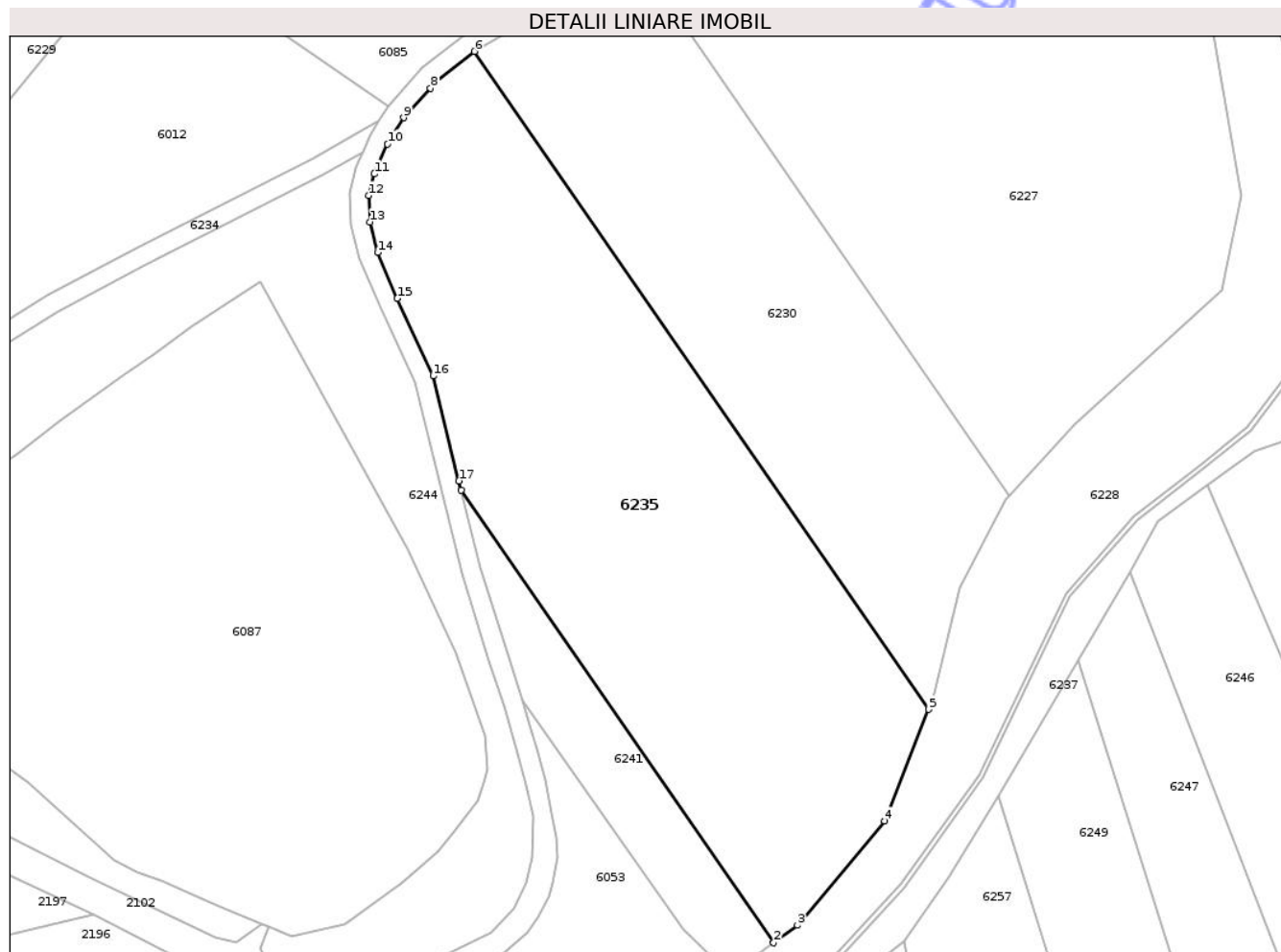
Inscrieri privind dezmembramintele dreptului de proprietate, drepturi reale de garanție și sarcini	Referințe
NU SUNT	

## Anexa Nr. 1 La Partea I

## Teren

Nr cadastral	Suprafața (mp)*	Observații / Referințe
	8.700	

\* Suprafața este determinată în planul de proiecție Stereo 70.



## Date referitoare la teren

Crt	Categorie folosință	Intra vilan	Suprafața (mp)	Tarla	Parcelă	Nr. topo	Observații / Referințe
1	arabil	NU	8.700	15	327/31/1	-	

## Lungime Segmente

1) Valorile lungimilor segmentelor sunt obținute din proiecție în plan.

Punct început	X / Y	Punct sfârșit	X / Y	Lungime segment (** (m)
1	445.001,92 526.675,66	2	445.066,533 526.582,151	113.66
2	445.066,533 526.582,151	3	445.071,431 526.585,79	6.102
3	445.071,431 526.585,79	4	445.089,493 526.607,299	28.087
4	445.089,493 526.607,299	5	445.098,538 526.630,371	24.782
5	445.098,538 526.630,371	6	445.004,638 526.766,267	165.182

Punct început	X / Y	Punct sfârșit	X / Y	Lungime segment (** (m)
6	445.004,638 526.766,267	7	444.996,694 526.759,938	10.157
7	444.996,694 526.759,938	8	444.995,544 526.758,68	1.704
8	444.995,544 526.758,68	9	444.989,985 526.752,592	8.245
9	444.989,985 526.752,592	10	444.986,662 526.747,153	6.374
10	444.986,662 526.747,153	11	444.983,959 526.740,96	6.756
11	444.983,959 526.740,96	12	444.982,826 526.736,513	4.59
12	444.982,826 526.736,513	13	444.983,065 526.731,031	5.488
13	444.983,065 526.731,031	14	444.984,639 526.724,74	6.484
14	444.984,639 526.724,74	15	444.988,71 526.715,264	10.314
15	444.988,71 526.715,264	16	444.996,134 526.699,218	17.679
16	444.996,134 526.699,218	17	445.001,441 526.677,568	22.291
17	445.001,441 526.677,568	1	445.001,92 526.675,66	1.967

\*\* Lungimile segmentelor sunt determinate în planul de proiecție Stereo 70 și sunt rotunjite la 1 milimetru.

\*\*\* Distanța dintre puncte este formată din segmente cumulate ce sunt mai mici decât valoarea 1 milimetru.



**DATE DESPRE IMOBILUL NR. 6241**

Oficiul de Cadastru și Publicitate Imobiliară SIBIU  
Biroul de Cadastru și Publicitate Imobiliară Medias

**A. Partea I. Descrierea imobilului**

TEREN Extravilan

Adresa: Jud. Sibiu

Nr. Crt	Nr cadastral Nr. topografic	Suprafața* (mp)	Observații / Referințe
A1		1.300	Sector cadastral:10 Teren neimprejmuit;

**B. Partea II. Proprietari și acte**

Inscrieri privitoare la dreptul de proprietate și alte drepturi reale	Referințe
/	
Act Administrativ nr. 1390/19, din 21/08/2002 emis de CJPSDPAT SIBIU (titlu de proprietate);	
B1	A1
Intabulare, drept de PROPRIETATE, dobandit prin Reconstituire, cota actuala 1/1	
1) MEDEȘAN MARIA, LIPSĂ CNP	

**C. Partea III. SARCINI .**

Inscrieri privind dezmembramintele dreptului de proprietate, drepturi reale de garanție și sarcini	Referințe
NU SUNT	

## Anexa Nr. 1 La Partea I

## Teren

Nr cadastral	Suprafața (mp)*	Observații / Referințe
	1.300	

\* Suprafața este determinată în planul de proiecție Stereo 70.

## DETALII LINIARE IMOBIL



## Date referitoare la teren

Crt	Categorie folosință	Intra vilan	Suprafața (mp)	Tarla	Parcelă	Nr. topo	Observații / Referințe
1	faneata	NU	1.300	15	327/31/2	-	

## Lungime Segmente

1) Valorile lungimilor segmentelor sunt obținute din proiecție în plan.

Punct început	X / Y	Punct sfârșit	X / Y	Lungime segment (** (m)
1	445.005,947 526.659,632	2	445.011,471 526.641,749	18.716
2	445.011,471 526.641,749	3	445.014,618 526.632,136	10.116
3	445.014,618 526.632,136	4	445.047,739 526.584,979	57.626
4	445.047,739 526.584,979	5	445.057,532 526.575,464	13.655
5	445.057,532 526.575,464	6	445.066,533 526.582,151	11.213

Punct început	X / Y	Punct sfârșit	X / Y	Lungime segment (** (m)
6	445.066,533 526.582,151	7	445.001,92 526.675,66	113.66
7	445.001,92 526.675,66	1	445.005,947 526.659,632	16.526

\*\* Lungimile segmentelor sunt determinate în planul de proiecție Stereo 70 și sunt rotunjite la 1 milimetru.

\*\*\* Distanța dintre puncte este formată din segmente cumulate ce sunt mai mici decât valoarea 1 milimetru.

Neutilizabil în Circuitul Civil



**DATE DESPRE IMOBILUL NR. 6244**

Oficiul de Cadastru și Publicitate Imobiliară SIBIU  
Biroul de Cadastru și Publicitate Imobiliară Medias

**A. Partea I. Descrierea imobilului**

TEREN Necunoscut

Adresa: Loc. Bazna, Jud. Sibiu

Nr. Crt	Nr cadastral Nr. topografic	Suprafața* (mp)	Observații / Referințe
A1		4.400	Sector cadastral:10 Teren neimprejmit;

**B. Partea II. Proprietari și acte**

Inscrieri privitoare la dreptul de proprietate și alte drepturi reale	Referințe
/	
Act Normativ nr. 7, din 13/03/1996 emis de PARLAMENTUL ROMÂNIEI (art.13 alin.15);	
B1	Inscrierea provizorie, drept de PROPRIETATE, dobandit prin Lege, cota actuala 1/1
	1) COMUNA BAZNA, CIF:4307050, Proprietar Neidentificat

**C. Partea III. SARCINI .**

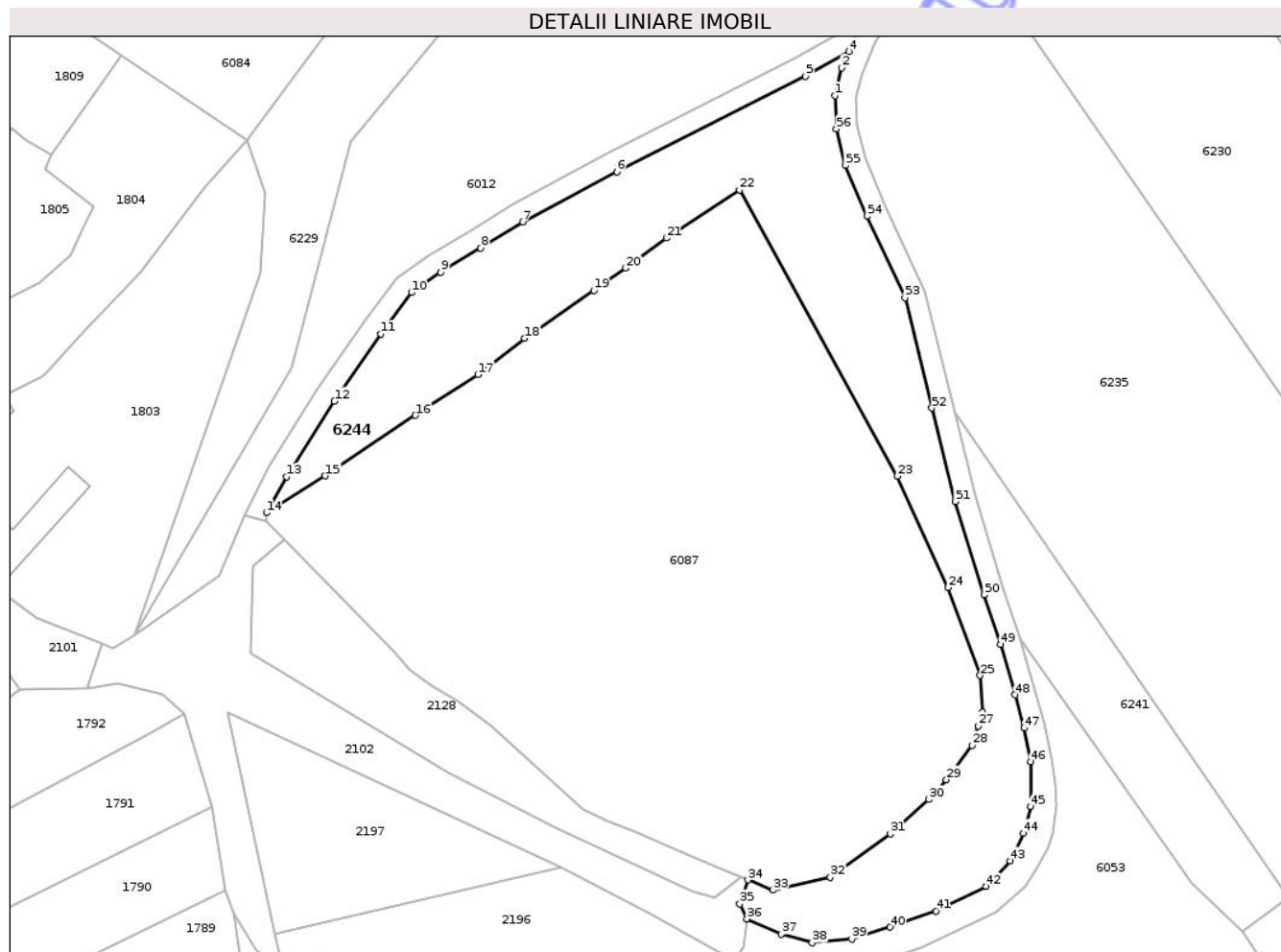
Inscrieri privind dezmembramintele dreptului de proprietate, drepturi reale de garanție și sarcini	Referințe
NU SUNT	

## Anexa Nr. 1 La Partea I

## Teren

Nr cadastral	Suprafața (mp)*	Observații / Referințe
	4.400	

\* Suprafața este determinată în planul de proiecție Stereo 70.



## Date referitoare la teren

Crt	Categorie folosință	Intra vilan	Suprafața (mp)	Tarla	Parcelă	Nr. topo	Observații / Referințe
1	faneata	DA	513	15	403/1	-	
2	faneata	NU	3.887	15	403/1	-	

## Lungime Segmente

1) Valorile lungimilor segmentelor sunt obținute din proiecție în plan.

Punct început	X / Y	Punct sfârșit	X / Y	Lungime segment	Punct început	X / Y	Punct sfârșit	X / Y	Lungime segment	Punct început	X / Y	Punct sfârșit	X / Y	Lungime segment
1	444.978,804 526.736,928	2	444.980,163 526.742,263	5.505	2	444.980,163 526.742,263	3	444.980,899 526.743,949	1.84	3	444.980,899 526.743,949	4	444.981,56 526.745,462	1.651
4	444.981,56 526.745,462	5	444.973,166 526.740,657	9.672	5	444.973,166 526.740,657	6	444.936,638 526.722,234	40.91 1	6	444.936,638 526.722,234	7	444.918,503 526.712,502	20.58 2
7	444.918,503 526.712,502	8	444.910,355 526.707,508	9.557	8	444.910,355 526.707,508	9	444.902,653 526.702,83	9.011	9	444.902,653 526.702,83	10	444.896,982 526.698,902	6.898
10	444.896,982 526.698,902	11	444.891,094 526.690,912	9.925	11	444.891,094 526.690,912	12	444.882,099 526.677,915	15.80 6	12	444.882,099 526.677,915	13	444.872,851 526.663,315	17.28 2
13	444.872,851 526.663,315	14	444.868,933 526.656,392	7.954	14	444.868,933 526.656,392	15	444.880,258 526.663,531	13.38 6	15	444.880,258 526.663,531	16	444.897,744 526.675,211	21.02 9

Punct început	X / Y	Punct sfârșit	X / Y	Lungime segment	Punct început	X / Y	Punct sfârșit	X / Y	Lungime segment	Punct început	X / Y	Punct sfârșit	X / Y	Lungime segment
16	444.897,744 526.675,211	17	444.909,835 526.683,059	14.415	17	444.909,835 526.683,059	18	444.918,824 526.690,071	11.4	18	444.918,824 526.690,071	19	444.932,204 526.699,328	16.27
19	444.932,204 526.699,328	20	444.938,38 526.703,629	7.526	20	444.938,38 526.703,629	21	444.946,236 526.709,414	9.756	21	444.946,236 526.709,414	22	444.960,384 526.718,749	16.95
22	444.960,384 526.718,749	23	444.990,91 526.663,436	63.178	23	444.990,91 526.663,436	24	445.000,724 526.641,934	23.635	24	445.000,724 526.641,934	25	445.006,9 526.624,985	18.04
25	445.006,9 526.624,985	26	445.007,338 526.617,898	7.1	26	445.007,338 526.617,898	27	445.006,518 526.615,221	2.8	27	445.006,518 526.615,221	28	445.005,374 526.611,492	3.9
28	445.005,374 526.611,492	29	445.000,384 526.604,86	8.3	29	445.000,384 526.604,86	30	444.996,996 526.601,048	5.1	30	444.996,996 526.601,048	31	444.989,533 526.594,392	10.0
31	444.989,533 526.594,392	32	444.977,94 526.586,02	14.3	32	444.977,94 526.586,02	33	444.966,819 526.583,515	11.4	33	444.966,819 526.583,515	34	444.962,021 526.585,492	5.189
34	444.962,021 526.585,492	35	444.960,446 526.580,867	4.886	35	444.960,446 526.580,867	36	444.961,805 526.577,999	3.174	36	444.961,805 526.577,999	37	444.968,465 526.575,008	7.301
37	444.968,465 526.575,008	38	444.974,422 526.573,37	6.177	38	444.974,422 526.573,37	39	444.982,09 526.574,104	7.704	39	444.982,09 526.574,104	40	444.989,485 526.576,381	7.738
40	444.989,485 526.576,381	41	444.998,373 526.579,483	9.413	41	444.998,373 526.579,483	42	445.008,072 526.584,219	10.794	42	445.008,072 526.584,219	43	445.012,764 526.589,171	6.822
43	445.012,764 526.589,171	44	445.015,245 526.594,557	5.929	44	445.015,245 526.594,557	45	445.016,653 526.599,667	5.301	45	445.016,653 526.599,667	46	445.016,718 526.608,308	8.642
46	445.016,718 526.608,308	47	445.015,377 526.614,803	6.632	47	445.015,377 526.614,803	48	445.013,615 526.621,24	6.674	48	445.013,615 526.621,24	49	445.010,795 526.630,956	10.116
49	445.010,795 526.630,956	50	445.007,659 526.640,537	10.081	50	445.007,659 526.640,537	51	445.002,094 526.658,553	18.856	51	445.002,094 526.658,553	52	444.997,559 526.676,605	18.612
52	444.997,559 526.676,605	53	444.992,341 526.697,89	21.916	53	444.992,341 526.697,89	54	444.985,057 526.713,634	17.347	54	444.985,057 526.713,634	55	444.980,837 526.723,457	10.691
55	444.980,837 526.723,457	56	444.979,087 526.730,452	7.211	56	444.979,087 526.730,452	1	444.978,804 526.736,928	6.482					

\*\* Lungimile segmentelor sunt determinate în planul de proiecție Stereo 70 și sunt rotunjite la 1 milimetru.

\*\*\* Distanța dintre puncte este formată din segmente cumulate ce sunt mai mici decât valoarea 1 milimetru.





## DATE DESPRE IMOBILUL NR. 6796

Oficiul de Cadastru și Publicitate Imobiliară SIBIU  
Biroul de Cadastru și Publicitate Imobiliară Medias

## A. Partea I. Descrierea imobilului

Nr. CF vechi:2696N  
Nr. cadastral vechi:605

TEREN Extravilan

Adresa: Jud. Sibiu

Nr. Crt	Nr cadastral Nr. topografic	Suprafața* (mp)	Observații / Referințe
A1	100739	10	Sector cadastral:83 Teren neimprejmuit;

## Construcții

Crt	Nr cadastral Nr. topografic	Adresa	Observații / Referințe
A1.1	100739-C1	Jud. Sibiu	Nr. niveluri:1; S. construita la sol:10 mp; sonda 38

## B. Partea II. Proprietari și acte

Inscrieri privitoare la dreptul de proprietate și alte drepturi reale	Referințe	
<b>10435 / 28/08/2007</b>		
Act Normativ nr. seria M03 nr. 10602, din 22/01/2007 emis de MINISTERUL ECONOMIEI SI COMERTULUI (certificat de atestare a edificării construcției nr.1787/2007 eliberat de Primăria Bazna, documentația tehnică înregistrată sub nr. 10435/2007 și recepționată de OCPI SIBIU);		
B1	Intabulare, drept de PROPRIETATE Legea nr. 15/1990 și HG nr. 834/1991, dobandit prin Lege, cota actuala 1/1 1) <b>SNGN ROMGAZ SA</b> , CIF:9999999999999, cu sediul în Medias <i>OBSERVATII: (provenita din conversia CF 2696N)</i>	A1
B2	Intabulare, drept de PROPRIETATE, dobandit prin Construire, cota actuala 1/1 1) <b>SNGN ROMGAZ SA</b> , CIF:9999999999999, cu sediul în Medias	A1.1

## C. Partea III. SARCINI .

Inscrieri privind dezmembramintele dreptului de proprietate, drepturi reale de garanție și sarcini	Referințe
NU SUNT	

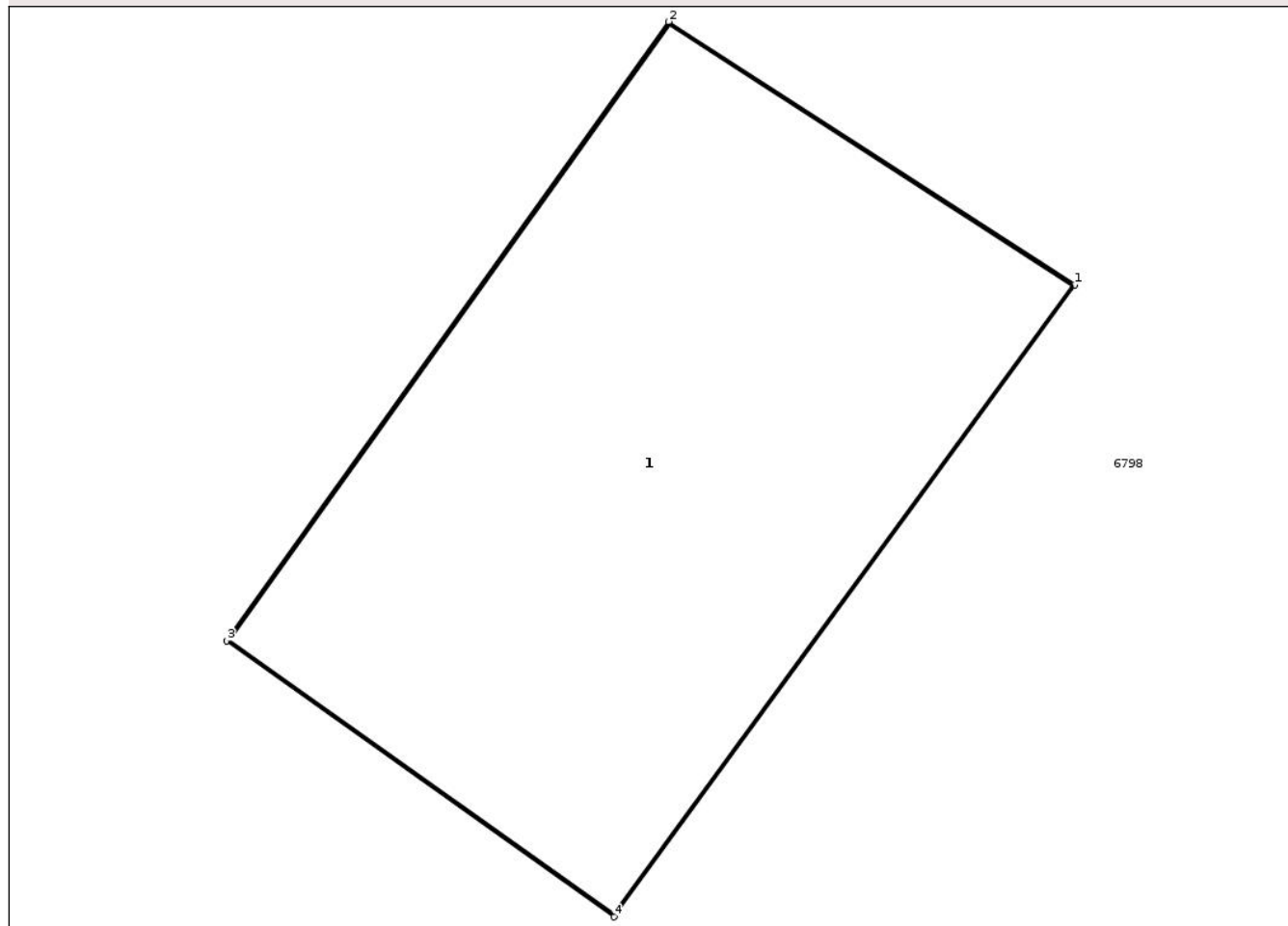
## Anexa Nr. 1 La Partea I

## Teren

Nr cadastral	Suprafața (mp)*	Observații / Referințe
100739	10	

\* Suprafața este determinată în planul de proiecție Stereo 70.

## DETALII LINIARE IMOBIL



## Date referitoare la teren

Crt	Categorie folosință	Intra vilan	Suprafața (mp)	Tarla	Parcelă	Nr. topo	Observații / Referințe
1	curți constructii	NU	10	-	2726/6/2	-	

## Date referitoare la construcții

Crt	Număr	Destinație construcție	Supraf. (mp)	Situație juridică	Observații / Referințe
A1.1	100739-C1	construcții industriale și edilitare	10	Cu acte	Nr. niveluri:1; S. construita la sol:10 mp; sonda 38

## Lungime Segmente

1) Valorile lungimilor segmentelor sunt obținute din proiecție în plan.

Punct început	X / Y	Punct sfârșit	X / Y	Lungime segment (** (m)
1	445.332,925 521.639,994	2	445.330,773 521.641,388	2.564
2	445.330,773 521.641,388	3	445.328,43 521.638,108	4.03
3	445.328,43 521.638,108	4	445.330,483 521.636,646	2.52

Punct început	X / Y	Punct sfârşit	X / Y	Lungime segment (** (m)
4	445.330,483 521.636,646	1	445.332,925 521.639,994	4.145

\*\* Lungimile segmentelor sunt determinate în planul de proiecţie Stereo 70 şi sunt rotunjite la 1 milimetru.

\*\*\* Distanţa dintre puncte este formată din segmente cumulate ce sunt mai mici decât valoarea 1 milimetru.

Neutilizabil în Circuitul Civil



**DATE DESPRE IMOBILUL NR. 6797**

Oficiul de Cadastru și Publicitate Imobiliară SIBIU  
Biroul de Cadastru și Publicitate Imobiliară Medias

**A. Partea I. Descrierea imobilului**

TEREN Extravilan

Adresa: Jud. Sibiu

Nr. Crt	Nr cadastral Nr. topografic	Suprafața* (mp)	Observații / Referințe
A1		633	Sector cadastral:83 Teren neimprejmit;

**B. Partea II. Proprietari și acte**

Inscrieri privitoare la dreptul de proprietate și alte drepturi reale	Referințe
/	
Act Normativ nr. 7, din 13/03/1996 emis de PARLAMENTUL ROMÂNIEI (art.13 alin.15);	
B1	Inscrierea provizorie, drept de PROPRIETATE, dobandit prin Lege, cota actuala 1/1
	1) COMUNA BAZNA, CIF:4307050, PROPRIETAR NEIDENTIFICAT

**C. Partea III. SARCINI .**

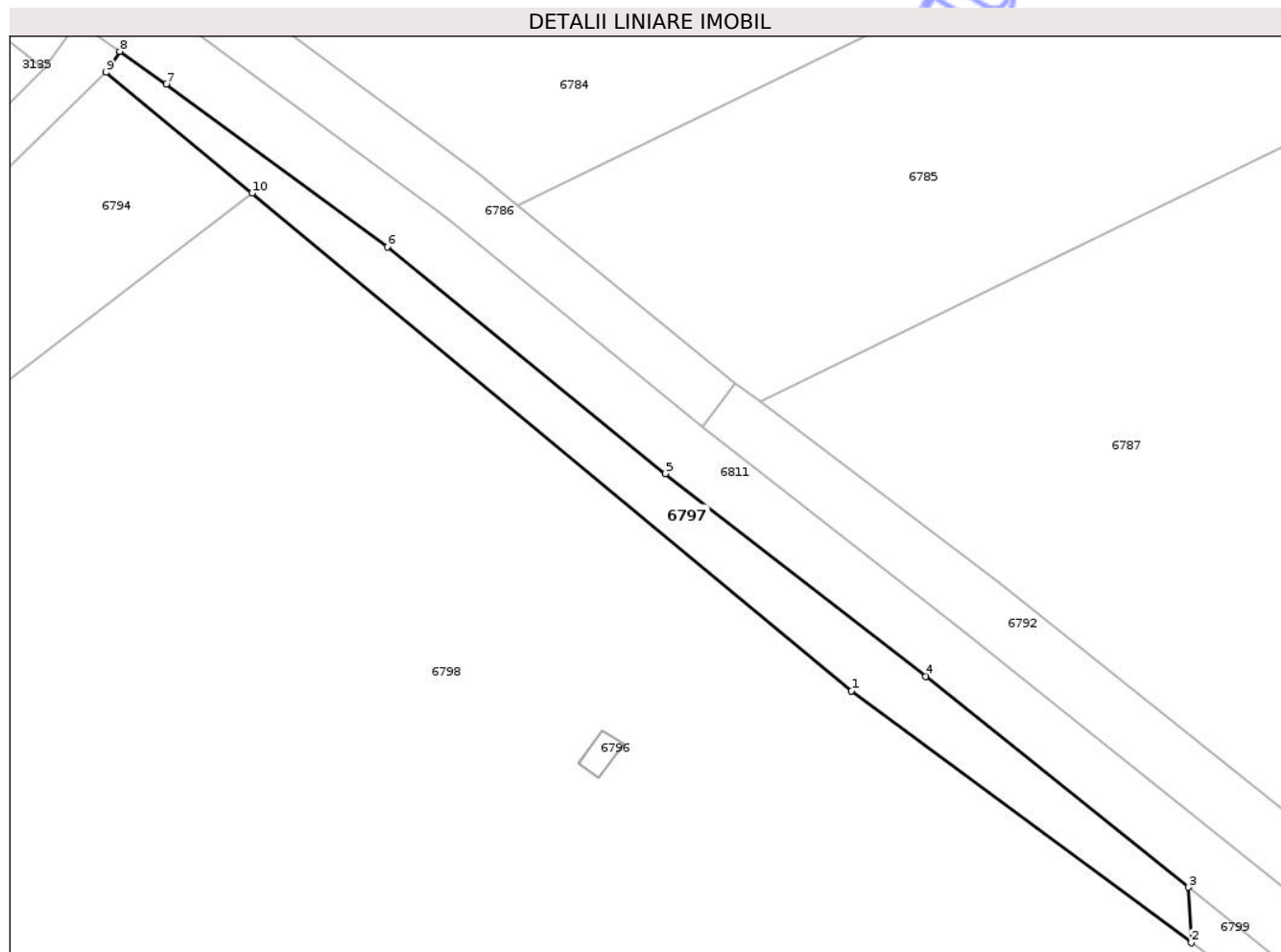
Inscrieri privind dezmembramintele dreptului de proprietate, drepturi reale de garanție și sarcini	Referințe
NU SUNT	

## Anexa Nr. 1 La Partea I

## Teren

Nr cadastral	Suprafața (mp)*	Observații / Referințe
	633	

\* Suprafața este determinată în planul de proiecție Stereo 70.



## Date referitoare la teren

Crt	Categorie folosință	Intra vilan	Suprafața (mp)	Tarla	Parcelă	Nr. topo	Observații / Referințe
1	arabil	NU	633	77	2726/7	-	

## Lungime Segmente

1) Valorile lungimilor segmentelor sunt obținute din proiecție în plan.

Punct început	X / Y	Punct sfârșit	X / Y	Lungime segment (** (m)
1	445.355,673 521.645,337	2	445.389,585 521.620,224	42.198
2	445.389,585 521.620,224	3	445.389,298 521.625,765	5.548
3	445.389,298 521.625,765	4	445.363,105 521.646,779	33.581
4	445.363,105 521.646,779	5	445.337,113 521.667,002	32.932
5	445.337,113 521.667,002	6	445.309,35 521.689,618	35.809

Punct început	X / Y	Punct sfârșit	X / Y	Lungime segment (** (m)
6	445.309,35 521.689,618	7	445.287,283 521.705,81	27.37
7	445.287,283 521.705,81	8	445.282,642 521.709,084	5.679
8	445.282,642 521.709,084	9	445.281,283 521.707,01	2.48
9	445.281,283 521.707,01	10	445.295,84 521.694,951	18.903
10	445.295,84 521.694,951	1	445.355,673 521.645,337	77.727

\*\* Lungimile segmentelor sunt determinate în planul de proiecție Stereo 70 și sunt rotunjite la 1 milimetru.

\*\*\* Distanța dintre puncte este formată din segmente cumulate ce sunt mai mici decât valoarea 1 milimetru.

Neutilizabil în Circuitul Civil



**DATE DESPRE IMOBILUL NR. 6798**

Oficiul de Cadastru și Publicitate Imobiliară SIBIU  
Biroul de Cadastru și Publicitate Imobiliară Medias

**A. Partea I. Descrierea imobilului**

TEREN Extravilan

Nr. CF vechi:2638

Nr. cadastral vechi:302/1

Adresa: Jud. Sibiu

Nr. Crt	Nr cadastral Nr. topografic	Suprafața* (mp)	Observații / Referințe
A1	101222	19.000	Sector cadastral:83 Teren neimprejmuit;

**B. Partea II. Proprietari și acte**

Inscrieri privitoare la dreptul de proprietate și alte drepturi reale		Referințe
<b>5700 / 07/09/2006</b>		
Act Notarial nr. de iesire din indiviziune aut. 2768/2006, din 01/01/2006 emis de NP AXENTE MIA;		
B1	Intabulare, drept de PROPRIETATE initial cumparare, dobandit prin Conventie, cota actuala 1/2 1) <b>DAMIAN VERONICA</b> <i>OBSERVATII: (provenita din conversia CF 2638)</i>	A1
<b>15593 / 09/08/2018</b>		
Act Notarial nr. CM 34, din 08/08/2018 emis de Sorici Daniela Maria;		
B2	Intabulare, drept de PROPRIETATE, dobandit prin Succesiune, cota actuala 1/2 1) <b>DĂMIAN VASILE</b> , fiu	A1

**C. Partea III. SARCINI .**

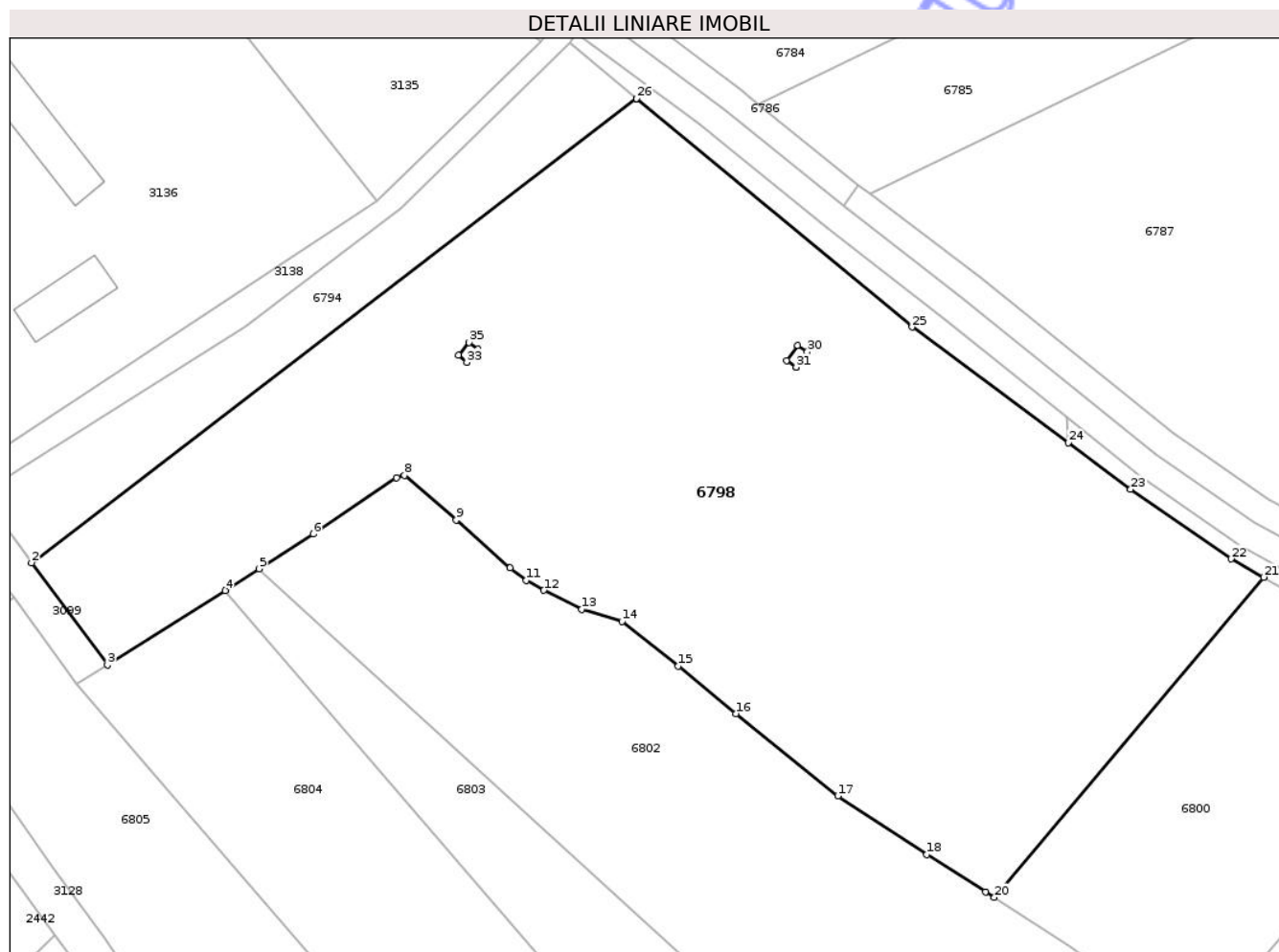
Inscrieri privind dezmembramintele dreptului de proprietate, drepturi reale de garanție și sarcini	Referințe
NU SUNT	

## Anexa Nr. 1 La Partea I

## Teren

Nr cadastral	Suprafața (mp)*	Observații / Referințe
101222	19.000	

\* Suprafața este determinată în planul de proiecție Stereo 70.



## Date referitoare la teren

Crt	Categorie folosință	Intravilan	Suprafața (mp)	Tarla	Parcelă	Nr. topo	Observații / Referințe
1	arabil	NU	19.000	-	2726/4/1	-	

## Lungime Segmente

1) Valorile lungimilor segmentelor sunt obținute din proiecție în plan.

Punct început	X / Y	Punct sfârșit	X / Y	Lungime segment (** (m)
1	445.295,84 521.694,951	2	445.164,362 521.594,188	165.65
3	445.180,848 521.571,965	4	445.206,382 521.588,156	30.234
5	445.213,819 521.592,873	6	445.225,574 521.600,387	13.952
7	445.243,631 521.612,639	8	445.245,413 521.613,132	1.849
9	445.256,643 521.603,442	10	445.268,34 521.593,066	15.636

Punct început	X / Y	Punct sfârșit	X / Y	Lungime segment (** (m)
2	445.164,362 521.594,188	3	445.180,848 521.571,965	27.671
4	445.206,382 521.588,156	5	445.213,819 521.592,873	8.807
6	445.225,574 521.600,387	7	445.243,631 521.612,639	21.821
8	445.245,413 521.613,132	9	445.256,643 521.603,442	14.833
10	445.268,34 521.593,066	11	445.271,872 521.590,367	4.445

Punct început	X / Y	Punct sfârșit	X / Y	Lungime segment (** (m)
11	445.271,872 521.590,367	12	445.275,635 521.588,19	4.348
13	445.283,85 521.584,019	14	445.292,626 521.581,427	9.151
15	445.304,873 521.571,716	16	445.317,365 521.561,391	16.207
17	445.339,527 521.543,554	18	445.358,893 521.530,814	23.18
19	445.371,647 521.522,754	20	445.373,561 521.521,509	2.284
21	445.432,086 521.591,018	22	445.424,966 521.595,013	8.164
23	445.403,177 521.610,14	24	445.389,585 521.620,224	16.924
25	445.355,673 521.645,337	26	445.295,84 521.694,951	77.727
27	445.330,483 521.636,646	28	445.328,43 521.638,108	2.52
29	445.330,773 521.641,388	30	445.332,925 521.639,994	2.564
31	445.330,483 521.636,646	32	445.261,353 521.640,534	69.239
33	445.258,934 521.637,677	34	445.257,124 521.639,294	2.427
35	445.259,435 521.642,02	1	445.261,353 521.640,534	2.427

Punct început	X / Y	Punct sfârșit	X / Y	Lungime segment (** (m)
12	445.275,635 521.588,19	13	445.283,85 521.584,019	9.213
14	445.292,626 521.581,427	15	445.304,873 521.571,716	15.629
16	445.317,365 521.561,391	17	445.339,527 521.543,554	28.449
18	445.358,893 521.530,814	19	445.371,647 521.522,754	15.088
20	445.373,561 521.521,509	21	445.432,086 521.591,018	90.866
22	445.424,966 521.595,013	23	445.403,177 521.610,14	26.525
24	445.389,585 521.620,224	25	445.355,673 521.645,337	42.198
26	445.295,84 521.694,951	27	445.330,483 521.636,646	67.82
28	445.328,43 521.638,108	29	445.330,773 521.641,388	4.03
30	445.332,925 521.639,994	31	445.330,483 521.636,646	4.145
32	445.261,353 521.640,534	33	445.258,934 521.637,677	3.743
34	445.257,124 521.639,294	35	445.259,435 521.642,02	3.574

\*\* Lungimile segmentelor sunt determinate în planul de proiecție Stereo 70 și sunt rotunjite la 1 milimetru.

\*\*\* Distanța dintre puncte este formată din segmente cumulate ce sunt mai mici decât valoarea 1 milimetru.





## DATE DESPRE IMOBILUL NR. 6799

Oficiul de Cadastru și Publicitate Imobiliară SIBIU  
Biroul de Cadastru și Publicitate Imobiliară Medias

## A. Partea I. Descrierea imobilului

TEREN Extravilan

Adresa: Jud. Sibiu

Nr. Crt	Nr cadastral Nr. topografic	Suprafața* (mp)	Observații / Referințe
A1	100481	Din acte: 800 Masurata: 801	Sector cadastral:83 Teren neimprejmuit;

## B. Partea II. Proprietari și acte

Inscrieri privitoare la dreptul de proprietate și alte drepturi reale	Referințe
<b>16203 / 05/09/2011</b>	
Act Administrativ nr. 30, din 10/08/2011 emis de CONSILIUL LOCAL AL COMUNEI BAZNA (HG nr 978/2002, Documentație cadastrală recepționată de inspector Chirilă Ionuț);	
B1	A1
Intabulare, drept de PROPRIETATEpotrivit HG 978/2002, dobandit prin Lege, cota actuala 1/1 1) <b>COMUNA BAZNA</b> , CIF:9999999999999, domeniu public	

## C. Partea III. SARCINI .

Inscrieri privind dezmembramintele dreptului de proprietate, drepturi reale de garanție și sarcini	Referințe
NU SUNT	

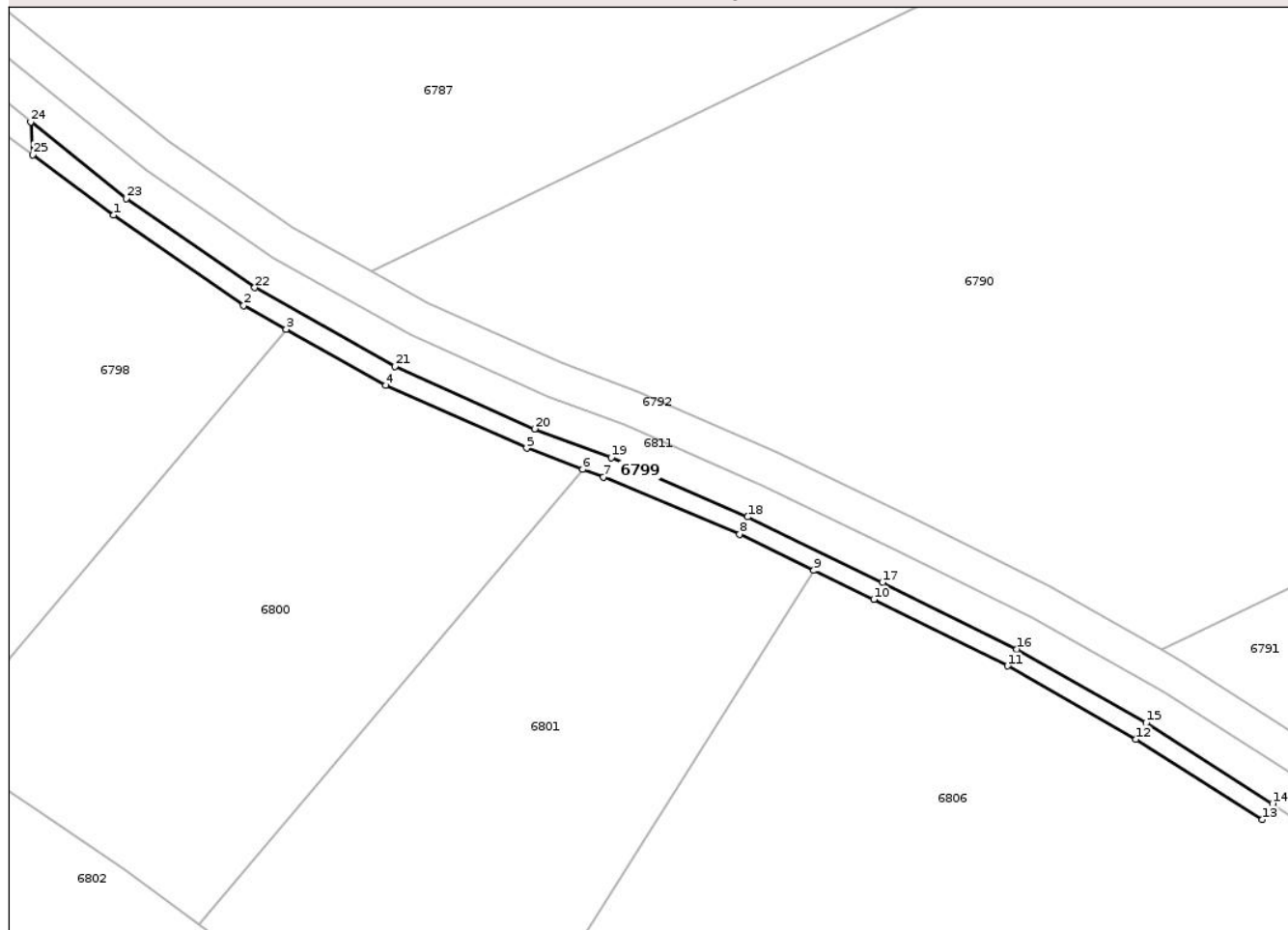
## Anexa Nr. 1 La Partea I

## Teren

Nr cadastral	Suprafața (mp)*	Observații / Referințe
100481	Din acte: 800 Masurata: 801	

\* Suprafața este determinată în planul de proiecție Stereo 70.

## DETALII LINIARE IMOBIL



## Date referitoare la teren

Crt	Categorie folosință	Intra vilan	Suprafața (mp)	Tarla	Parcelă	Nr. topo	Observații / Referințe
1	neproductiv	NU	801	77	2725	-	

## Lungime Segmente

1) Valorile lungimilor segmentelor sunt obținute din proiecție în plan.

Punct început	X / Y	Punct sfârșit	X / Y	Lungime segment (** (m)
1	445.403,177 521.610,14	2	445.424,966 521.595,013	26.525
3	445.432,086 521.591,018	4	445.448,769 521.581,655	19.131
5	445.472,375 521.571,092	6	445.481,773 521.567,564	10.038
7	445.485,248 521.566,26	8	445.508,078 521.556,658	24.767
9	445.520,521 521.550,624	10	445.530,585 521.545,744	11.185

Punct început	X / Y	Punct sfârșit	X / Y	Lungime segment (** (m)
2	445.424,966 521.595,013	3	445.432,086 521.591,018	8.164
4	445.448,769 521.581,655	5	445.472,375 521.571,092	25.862
6	445.481,773 521.567,564	7	445.485,248 521.566,26	3.712
8	445.508,078 521.556,658	9	445.520,521 521.550,624	13.829
10	445.530,585 521.545,744	11	445.552,999 521.534,607	25.028

Punct început	X / Y	Punct sfârșit	X / Y	Lungime segment (** (m)
11	445.552,999 521.534,607	12	445.574,54 521.522,319	24.799
13	445.595,694 521.508,846	14	445.597,413 521.511,545	3.2
15	445.576,194 521.525,06	16	445.554,506 521.537,433	24.969
17	445.531,995 521.548,617	18	445.509,415 521.559,566	25.095
19	445.486,562 521.569,506	20	445.473,706 521.574,331	13.732
21	445.450,344 521.584,786	22	445.426,825 521.597,984	26.969
23	445.405,274 521.612,947	24	445.389,298 521.625,765	20.483
25	445.389,585 521.620,224	1	445.403,177 521.610,14	16.924

Punct început	X / Y	Punct sfârșit	X / Y	Lungime segment (** (m)
12	445.574,54 521.522,319	13	445.595,694 521.508,846	25.08
14	445.597,413 521.511,545	15	445.576,194 521.525,06	25.158
16	445.554,506 521.537,433	17	445.531,995 521.548,617	25.136
18	445.509,415 521.559,566	19	445.486,562 521.569,506	24.921
20	445.473,706 521.574,331	21	445.450,344 521.584,786	25.595
22	445.426,825 521.597,984	23	445.405,274 521.612,947	26.236
24	445.389,298 521.625,765	25	445.389,585 521.620,224	5.548

\*\* Lungimile segmentelor sunt determinate în planul de proiecție Stereo 70 și sunt rotunjite la 1 milimetru.

\*\*\* Distanța dintre puncte este formată din segmente cumulate ce sunt mai mici decât valoarea 1 milimetru.





## DATE DESPRE IMOBILUL NR. 6800

Oficiul de Cadastru și Publicitate Imobiliară SIBIU  
Biroul de Cadastru și Publicitate Imobiliară Medias

## A. Partea I. Descrierea imobilului

TEREN Extravilan

Nr. CF vechi:2639N  
Nr. cadastral vechi:302/2/1

Adresa: Jud. Sibiu

Nr. Crt	Nr cadastral Nr. topografic	Suprafața* (mp)	Observații / Referințe
A1	101236	5.000	Sector cadastral:83 Teren neimprejmuit;

## B. Partea II. Proprietari și acte

Inscrieri privitoare la dreptul de proprietate și alte drepturi reale		Referințe
<b>10999 / 05/09/2007</b>		
Act Notarial nr. aut. 1387/2007, din 01/01/2007 emis de NP NISTOR ANA CORINA;		
B1	Intabulare, drept de PROPRIETATEcumparare, dobandit prin Conventie, cota actuala 1/2 1) <b>MASNICU MARIA</b> , necas., bun propriu <i>OBSERVATII: (provenita din conversia CF 2639N)</i>	A1
<b>22961 / 21/11/2017</b>		
Act Notarial nr. CM NR.202, din 20/11/2017 emis de Cristea Daniel;		
B2	Intabulare, drept de PROPRIETATE, dobandit prin Succesiune, cota actuala 3/16 1) <b>MOHAN ANDREEA</b> , fiica	A1
B3	Intabulare, drept de PROPRIETATE, dobandit prin Succesiune, cota actuala 2/16 1) <b>MAȘNICU MARIA</b> , sotie	A1
B4	Intabulare, drept de PROPRIETATE, dobandit prin Succesiune, cota actuala 3/16 1) <b>HÖPFNER PETRA</b> , fiica	A1

## C. Partea III. SARCINI .

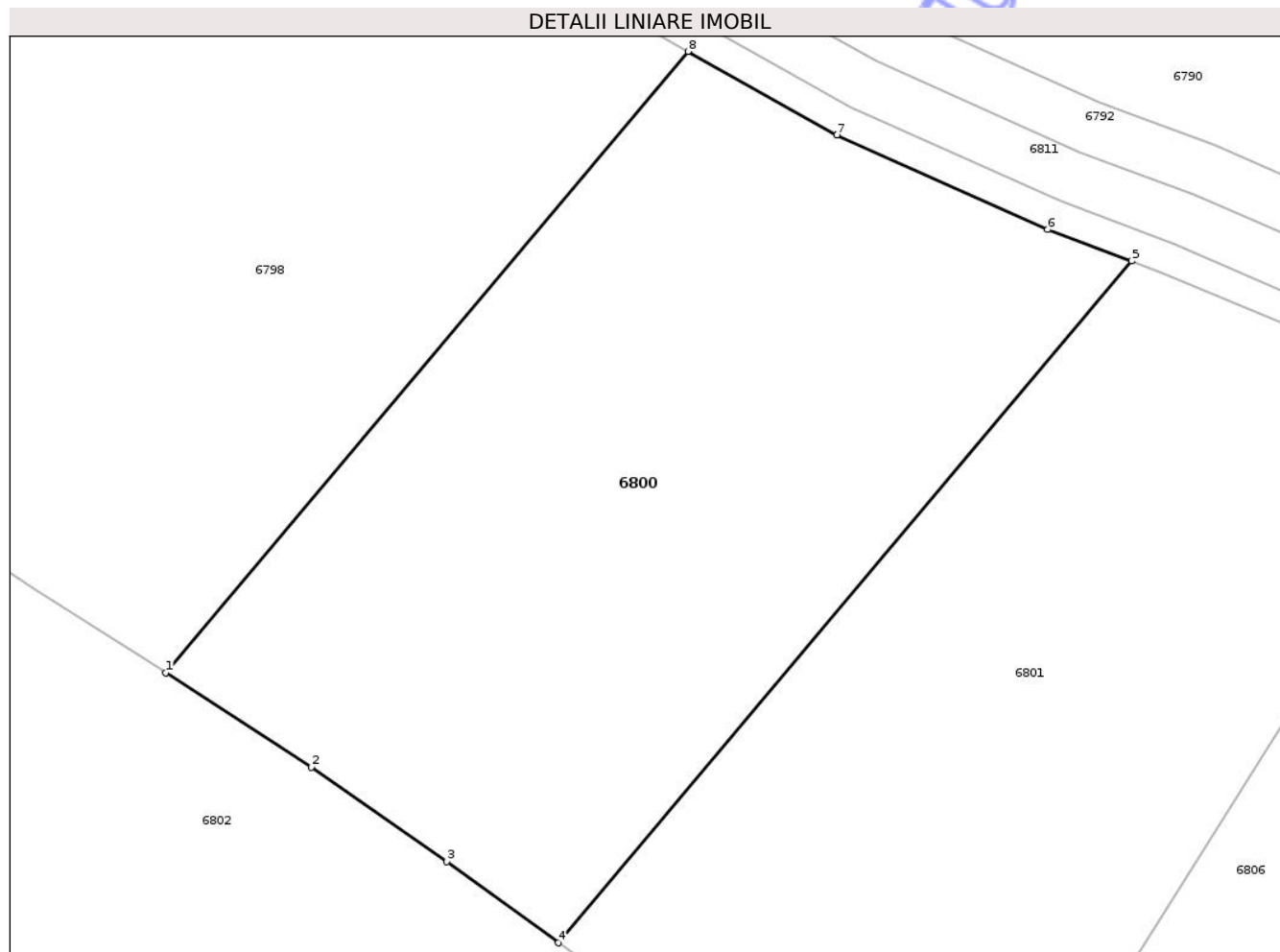
Inscrieri privind dezmembramintele dreptului de proprietate, drepturi reale de garanție și sarcini	Referințe
NU SUNT	

## Anexa Nr. 1 La Partea I

## Teren

Nr cadastral	Suprafața (mp)*	Observații / Referințe
101236	5.000	

\* Suprafața este determinată în planul de proiecție Stereo 70.



## Date referitoare la teren

Crt	Categorie folosință	Intra vilan	Suprafața (mp)	Tarla	Parcelă	Nr. topo	Observații / Referințe
1	arabil	NU	5.000	77	2726/4/2/1	-	

## Lungime Segmente

1) Valorile lungimilor segmentelor sunt obținute din proiecție în plan.

Punct început	X / Y	Punct sfârșit	X / Y	Lungime segment (** (m)
1	445.373,561 521.521,509	2	445.389,858 521.510,912	19.439
2	445.389,858 521.510,912	3	445.405,062 521.500,365	18.503
3	445.405,062 521.500,365	4	445.417,547 521.491,284	15.439
4	445.417,547 521.491,284	5	445.481,773 521.567,564	99.718
5	445.481,773 521.567,564	6	445.472,375 521.571,092	10.038

Punct început	X / Y	Punct sfârșit	X / Y	Lungime segment (** (m)
6	445.472,375 521.571,092	7	445.448,769 521.581,655	25.862
7	445.448,769 521.581,655	8	445.432,086 521.591,018	19.131
8	445.432,086 521.591,018	1	445.373,561 521.521,509	90.866

\*\* Lungimile segmentelor sunt determinate în planul de proiecție Stereo 70 și sunt rotunjite la 1 milimetru.

\*\*\* Distanța dintre puncte este formată din segmente cumulate ce sunt mai mici decât valoarea 1 milimetru.

Neutilizabil în Circuitul Civil



**DATE DESPRE IMOBILUL NR. 6801**

Oficiul de Cadastru și Publicitate Imobiliară SIBIU  
Biroul de Cadastru și Publicitate Imobiliară Medias

**A. Partea I. Descrierea imobilului**

Nr. CF vechi:2639N  
Nr. cadastral vechi:302/2/2

TEREN Extravilan

Adresa: Jud. Sibiu

Nr. Crt	Nr cadastral Nr. topografic	Suprafața* (mp)	Observații / Referințe
A1	101237	5.000	Sector cadastral:83 Teren neimprejmuit;

**B. Partea II. Proprietari și acte**

Inscrieri privitoare la dreptul de proprietate și alte drepturi reale	Referințe
<b>5700 / 07/09/2006</b>	
Act Notarial nr. de iesire din indiviziune aut. 2768/2006, din 01/01/2006 emis de NP MIA AXENTE;	
B1	A1
Intabulare, drept de PROPRIETATE initial cumparare, dobandit prin Conventie, cota actuala 1/1	
1) DIMITRIU VIORICA, si sotul	
2) DIMITRIU MARIUS	
OBSERVATII: (provenita din conversia CF 2639N)	

**C. Partea III. SARCINI .**

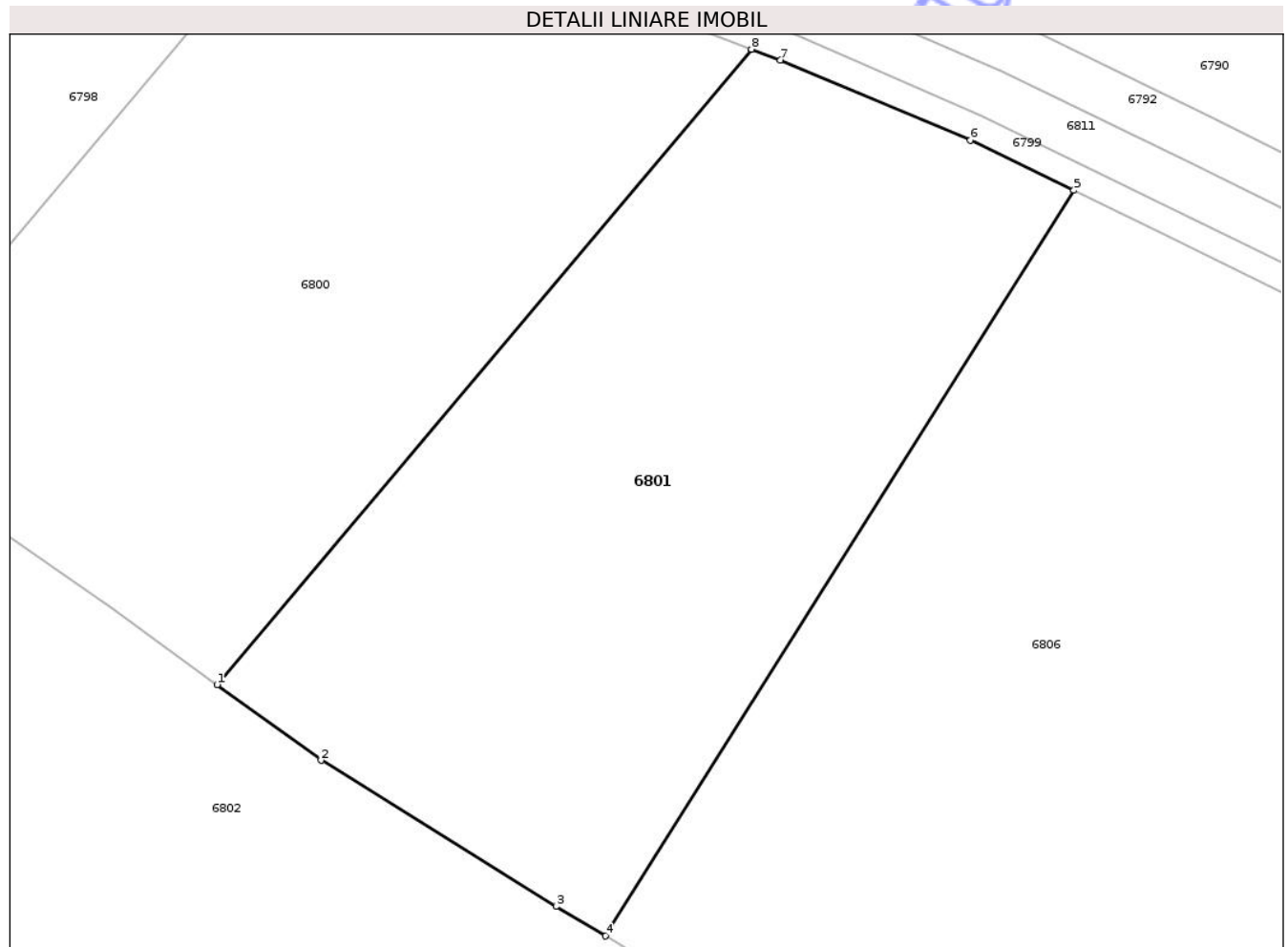
Inscrieri privind dezmembramentele dreptului de proprietate, drepturi reale de garanție și sarcini	Referințe
NU SUNT	

## Anexa Nr. 1 La Partea I

## Teren

Nr cadastral	Suprafața (mp)*	Observații / Referințe
101237	5.000	

\* Suprafața este determinată în planul de proiecție Stereo 70.



## Date referitoare la teren

Crt	Categorie folosință	Intra vilan	Suprafața (mp)	Tarla	Parcelă	Nr. topo	Observații / Referințe
1	arabil	NU	5.000	77	2726/4/2/2	-	

## Lungime Segmente

1) Valorile lungimilor segmentelor sunt obținute din proiecție în plan.

Punct început	X / Y	Punct sfârșit	X / Y	Lungime segment (** (m)
1	445.417,547 521.491,284	2	445.430,05 521.482,189	15.461
2	445.430,05 521.482,189	3	445.458,276 521.464,658	33.228
3	445.458,276 521.464,658	4	445.464,236 521.461,104	6.939
4	445.464,236 521.461,104	5	445.520,521 521.550,624	105.744
5	445.520,521 521.550,624	6	445.508,078 521.556,658	13.829

Punct început	X / Y	Punct sfârșit	X / Y	Lungime segment (** (m)
6	445.508,078 521.556,658	7	445.485,248 521.566,26	24.767
7	445.485,248 521.566,26	8	445.481,773 521.567,564	3.712
8	445.481,773 521.567,564	1	445.417,547 521.491,284	99.718

\*\* Lungimile segmentelor sunt determinate în planul de proiecție Stereo 70 și sunt rotunjite la 1 milimetru.

\*\*\* Distanța dintre puncte este formată din segmente cumulate ce sunt mai mici decât valoarea 1 milimetru.

Neutilizabil în Circuitul Civil





## DATE DESPRE IMOBILUL NR. 6802

Oficiul de Cadastru și Publicitate Imobiliară SIBIU  
Biroul de Cadastru și Publicitate Imobiliară Medias

## A. Partea I. Descrierea imobilului

TEREN Extravilan

Nr. CF vechi:2543

Adresa: Jud. Sibiu

Nr. Crt	Nr cadastral Nr. topografic	Suprafața* (mp)	Observații / Referințe
A1	100925	13.280	Sector cadastral:83 Teren neimprejmuit;

## B. Partea II. Proprietari și acte

Inscrieri privitoare la dreptul de proprietate și alte drepturi reale	Referințe
<b>4040 / 11/09/2003</b>	
Act Notarial nr. aut. 126/2003, din 01/01/2003 emis de NP NISTOR ANA CORINA;	
B1	A1
Intabulare, drept de PROPRIETATEcumpărare, dobandit prin Conventie, cota actuala 1/4	
1) ROTARU BIANCA	
OBSERVATII: (provenita din conversia CF 2543)	
<b>5683 / 11/03/2014</b>	
Act Notarial nr. 218, din 07/03/2014 emis de Nistor Ana Corina;	
B2	A1
Intabulare, drept de PROPRIETATEcumpărare, dobandit prin Conventie, cota actuala 1/4	
1) ROTARU BIANCA	
<b>14905 / 09/06/2021</b>	
Act Notarial nr. 372, din 08/06/2021 emis de Sorici Daniela Maria (act partaj);	
B3	A1
Intabulare, drept de PROPRIETATE, dobandit prin Conventie, cota actuala 1/2	
1) ROTARU BIANCA, bun propriu	
/	
Act Normativ nr. 7, din 13/03/1996 emis de PARLAMENTUL ROMÂNIEI;	
B4	A1
Se notează suprapunerea reală a trei acte de proprietate:Contract de vânzare cumpărare 218/07.03.2014 prin care s-a întabulat dreptul de proprietate în favoarea lui Rotaru Bianca și Contract de vânzare cumpărare 126/01.01.2003 prin care s-a întabulat dreptul de proprietate în favoarea lui Rotaru Bianca și Act de partaj 372/08.06.2021 prin care s-a întabulat dreptul de proprietate în favoarea lui Rotaru Bianca.	

## C. Partea III. SARCINI .

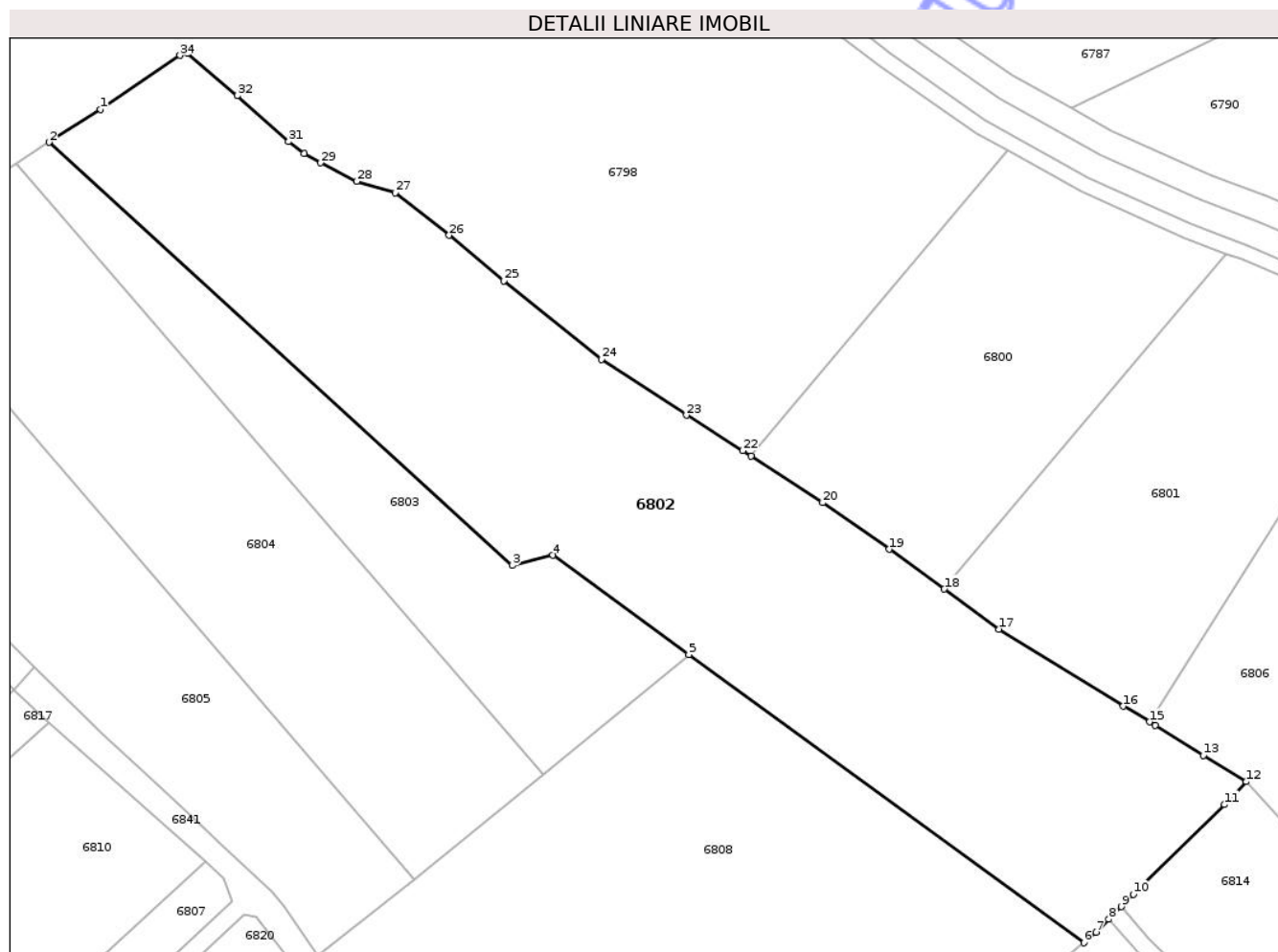
Inscrieri privind dezmembramintele dreptului de proprietate, drepturi reale de garanție și sarcini	Referințe
NU SUNT	

## Anexa Nr. 1 La Partea I

## Teren

Nr cadastral	Suprafața (mp)*	Observații / Referințe
100925	13.280	

\* Suprafața este determinată în planul de proiecție Stereo 70.



## Date referitoare la teren

Crt	Categorie folosință	Intra vilan	Suprafața (mp)	Tarla	Parcelă	Nr. topo	Observații / Referințe
1	arabil	NU	13.280	-	-	1858/1/3	

## Lungime Segmente

1) Valorile lungimilor segmentelor sunt obținute din proiecție în plan.

Punct început	X / Y	Punct sfârșit	X / Y	Lungime segment (** (m)
1	445.225,574 521.600,387	2	445.213,819 521.592,873	13.952
3	445.319,256 521.496,673	4	445.328,498 521.498,964	9.522
5	445.359,444 521.476,397	6	445.449,303 521.410,866	111.216
7	445.452,121 521.413,213	8	445.455,017 521.416,206	4.165
9	445.457,808 521.419,09	10	445.460,533 521.421,906	3.919

Punct început	X / Y	Punct sfârșit	X / Y	Lungime segment (** (m)
2	445.213,819 521.592,873	3	445.319,256 521.496,673	142.728
4	445.328,498 521.498,964	5	445.359,444 521.476,397	38.3
6	445.449,303 521.410,866	7	445.452,121 521.413,213	3.667
8	445.455,017 521.416,206	9	445.457,808 521.419,09	4.013
10	445.460,533 521.421,906	11	445.481,303 521.442,275	29.091

Punct început	X / Y	Punct sfârșit	X / Y	Lungime segment (** (m)
11	445.481,303 521.442,275	12	445.486,279 521.447,488	7.207
13	445.476,498 521.453,486	14	445.465,576 521.460,305	12.875
15	445.464,236 521.461,104	16	445.458,276 521.464,658	6.939
17	445.430,05 521.482,189	18	445.417,547 521.491,284	15.461
19	445.405,062 521.500,365	20	445.389,858 521.510,912	18.503
21	445.373,561 521.521,509	22	445.371,647 521.522,754	2.284
23	445.358,893 521.530,814	24	445.339,527 521.543,554	23.18
25	445.317,365 521.561,391	26	445.304,873 521.571,716	16.207
27	445.292,626 521.581,427	28	445.283,85 521.584,019	9.151
29	445.275,635 521.588,19	30	445.271,872 521.590,367	4.348
31	445.268,34 521.593,066	32	445.256,643 521.603,442	15.636
33	445.245,413 521.613,132	34	445.243,631 521.612,639	1.849

Punct început	X / Y	Punct sfârșit	X / Y	Lungime segment (** (m)
12	445.486,279 521.447,488	13	445.476,498 521.453,486	11.474
14	445.465,576 521.460,305	15	445.464,236 521.461,104	1.561
16	445.458,276 521.464,658	17	445.430,05 521.482,189	33.228
18	445.417,547 521.491,284	19	445.405,062 521.500,365	15.439
20	445.389,858 521.510,912	21	445.373,561 521.521,509	19.439
22	445.371,647 521.522,754	23	445.358,893 521.530,814	15.088
24	445.339,527 521.543,554	25	445.317,365 521.561,391	28.449
26	445.304,873 521.571,716	27	445.292,626 521.581,427	15.629
28	445.283,85 521.584,019	29	445.275,635 521.588,19	9.213
30	445.271,872 521.590,367	31	445.268,34 521.593,066	4.445
32	445.256,643 521.603,442	33	445.245,413 521.613,132	14.833
34	445.243,631 521.612,639	1	445.225,574 521.600,387	21.821

\*\* Lungimile segmentelor sunt determinate în planul de proiecție Stereo 70 și sunt rotunjite la 1 milimetru.

\*\*\* Distanța dintre puncte este formată din segmente cumulate ce sunt mai mici decât valoarea 1 milimetru.



**DATE DESPRE IMOBILUL NR. 6803**

Oficiul de Cadastru și Publicitate Imobiliară SIBIU  
Biroul de Cadastru și Publicitate Imobiliară Medias

**A. Partea I. Descrierea imobilului**

TEREN Extravilan

Nr. CF vechi:2543

Adresa: Jud. Sibiu

Nr. Crt	Nr cadastral Nr. topografic	Suprafața* (mp)	Observații / Referințe
A1	100924	4.000	Sector cadastral:83 Teren neimprejmut;

**B. Partea II. Proprietari și acte**

Inscrieri privitoare la dreptul de proprietate și alte drepturi reale	Referințe
<b>4040 / 11/09/2003</b>	
Act Notarial nr. aut. 126/2003, din 01/01/2003 emis de NP NISTOR ANA CORINA;	
B1	Intabulare, drept de PROPRIETATEcumpărare, dobandit prin Conventie, cota actuala 1/4
	1) <b>ROTARU BIANCA</b>
	<i>OBSERVATII: (provenita din conversia CF 2543)</i>
<b>5681 / 11/03/2014</b>	
Act Notarial nr. 218, din 07/03/2014 emis de Nistor Ana Corina;	
B2	Intabulare, drept de PROPRIETATEcumpărare, dobandit prin Conventie, cota actuala 1/4
	1) <b>ROTARU BIANCA</b>
<b>14910 / 09/06/2021</b>	
Act Notarial nr. 372, din 08/06/2021 emis de Sorici Daniela Maria (act partaj);	
B3	Intabulare, drept de PROPRIETATE, dobandit prin Conventie, cota actuala 1/2
	1) <b>ROTARU BIANCA</b> , bun propriu
/	
Act Administrativ nr. 2253/19, din 13/01/2002 emis de CJPSDPAT SIBIU (titlu de proprietate);	
B4	Intabulare, drept de PROPRIETATE, dobandit prin Reconstituire, cota actuala 1/1
	1) <b>BILCA ANA</b> , LIPSĂ CNP
Act Normativ nr. 7, din 13/03/1996 emis de PARLAMENTUL ROMÂNIEI;	
B5	Se notează suprapunerea reală a trei acte de proprietate:Contract de vânzare cumpărare 218/07.03.2014 prin care s-a întabulat dreptul de proprietate în favoarea lui Rotaru Bianca și Contract de vânzare cumpărare 126/01.01.2003 prin care s-a întabulat dreptul de proprietate în favoarea lui Rotaru Bianca și Act de partaj 372/08.06.2021 prin care s-a întabulat dreptul de proprietate în favoarea lui Rotaru Bianca și titlul de proprietate 2253/19 în favoarea lui Bilca Ana.

**C. Partea III. SARCINI .**

Inscrieri privind dezmembramintele dreptului de proprietate, drepturi reale de garanție și sarcini	Referințe
NU SUNT	

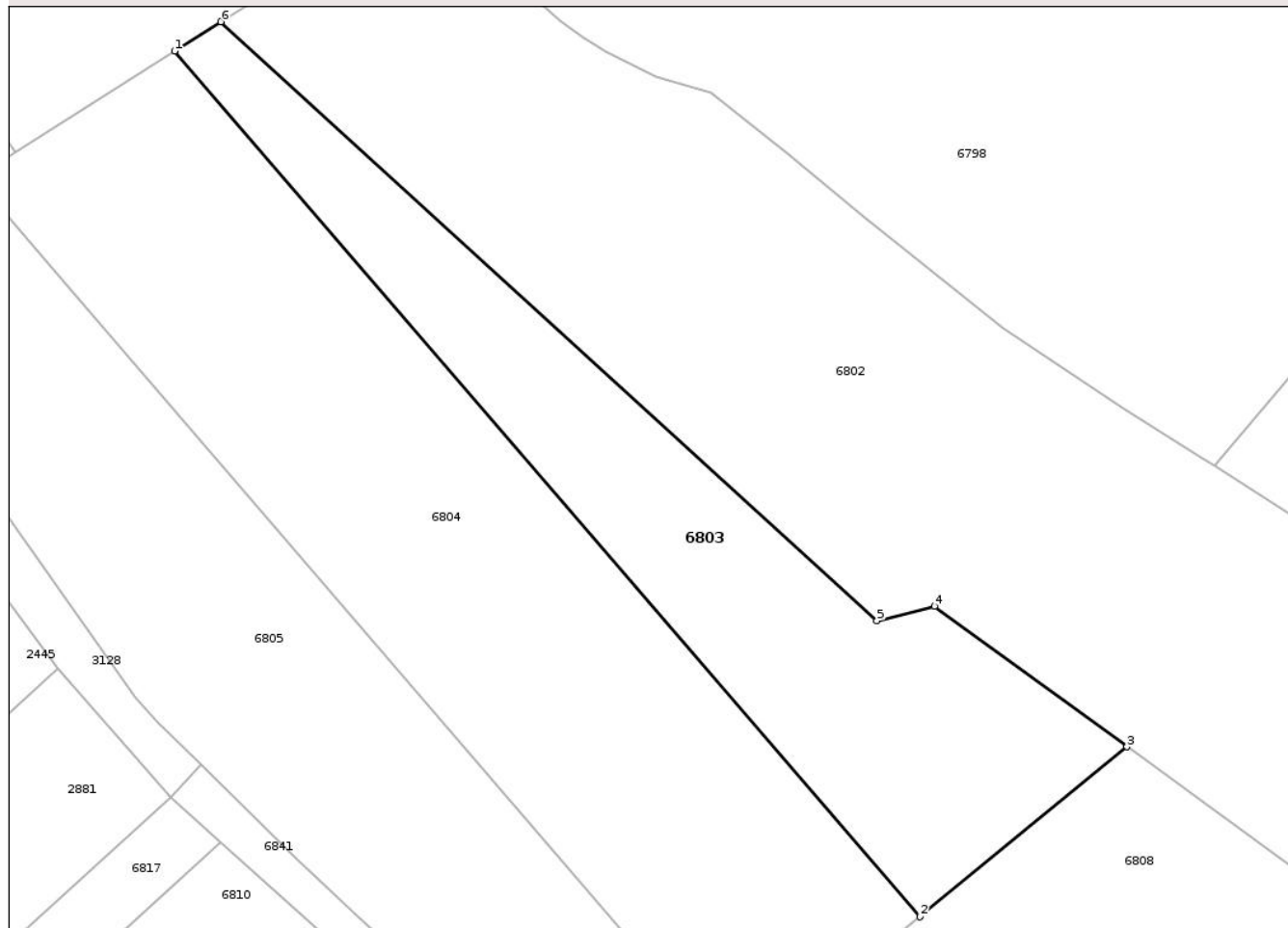
## Anexa Nr. 1 La Partea I

## Teren

Nr cadastral	Suprafața (mp)*	Observații / Referințe
100924	4.000	

\* Suprafața este determinată în planul de proiecție Stereo 70.

## DETALII LINIARE IMOBIL



## Date referitoare la teren

Crt	Categorie folosință	Intra vilan	Suprafața (mp)	Tarla	Parcelă	Nr. topo	Observații / Referințe
1	altele	NU	4.000	-	-	1858/1/2	stuf

## Lungime Segmente

1) Valorile lungimilor segmentelor sunt obținute din proiecție în plan.

Punct început	X / Y	Punct sfârșit	X / Y	Lungime segment (** (m)
1	445.206,382 521.588,156	2	445.326,184 521.449,097	183.549
2	445.326,184 521.449,097	3	445.359,444 521.476,397	43.029
3	445.359,444 521.476,397	4	445.328,498 521.498,964	38.3
4	445.328,498 521.498,964	5	445.319,256 521.496,673	9.522
5	445.319,256 521.496,673	6	445.213,819 521.592,873	142.728

Punct început	X / Y	Punct sfârşit	X / Y	Lungime segment (** (m)
6	445.213,819 521.592,873	1	445.206,382 521.588,156	8.807

\*\* Lungimile segmentelor sunt determinate în planul de proiecţie Stereo 70 şi sunt rotunjite la 1 milimetru.

\*\*\* Distanţa dintre puncte este formată din segmente cumulate ce sunt mai mici decât valoarea 1 milimetru.

Neutilizabil în Circuitul Civil





## DATE DESPRE IMOBILUL NR. 6804

Oficiul de Cadastru și Publicitate Imobiliară SIBIU  
Biroul de Cadastru și Publicitate Imobiliară Medias

## A. Partea I. Descrierea imobilului

TEREN Extravilan

Nr. CF vechi:2543

Adresa: Jud. Sibiu

Nr. Crt	Nr cadastral Nr. topografic	Suprafața* (mp)	Observații / Referințe
A1	100927	7.000	Sector cadastral:83 Teren neimprejmuit;

## B. Partea II. Proprietari și acte

Inscrieri privitoare la dreptul de proprietate și alte drepturi reale	Referințe
<b>4040 / 11/09/2003</b>	
Act Notarial nr. aut. 126/2003, din 01/01/2003 emis de NP NISTOR ANA CORINA;	
B1	Intabulare, drept de PROPRIETATEcumpărare, dobandit prin Conventie, cota actuala 1/4
	1) ROTARU BIANCA
	OBSERVATII: (provenita din conversia CF 2543)
<b>5672 / 11/03/2014</b>	
Act Notarial nr. 218, din 07/03/2014 emis de Nistor Ana Corina;	
B2	Intabulare, drept de PROPRIETATEcumpărare, dobandit prin Conventie, cota actuala 1/4
	1) ROTARU BIANCA
<b>14901 / 09/06/2021</b>	
Act Notarial nr. 372, din 08/06/2021 emis de Sorici Daniela Maria (act partaj);	
B3	Intabulare, drept de PROPRIETATE, dobandit prin Conventie, cota actuala 1/2
	1) ROTARU BIANCA, bun propriu
/	
Act Administrativ nr. 2253/19, din 13/11/2002 emis de CJPSDPAT SIBIU (titlu de proprietate);	
B4	Intabulare, drept de PROPRIETATE, dobandit prin Reconstituire, cota actuala 1/1
	1) BILCA ANA, LIPSĂ CNP
Act Normativ nr. 7, din 13/03/1996 emis de PARLAMENTUL ROMÂNIEI;	
B5	Se notează suprapunerea reală a trei acte de proprietate:Contract de vânzare cumpărare 218/07.03.2014 prin care s-a întabulat dreptul de proprietate în favoarea lui Rotaru Bianca și Contract de vânzare cumpărare 126/01.01.2003 prin care s-a întabulat dreptul de proprietate în favoarea lui Rotaru Bianca și Act de partaj 372/08.06.2021 prin care s-a întabulat dreptul de proprietate în favoarea lui Rotaru Bianca și titlul de proprietate 2253/19 în favoarea lui Bilca Ana.
	A1

## C. Partea III. SARCINI .

Inscrieri privind dezmembramintele dreptului de proprietate, drepturi reale de garanție și sarcini	Referințe
NU SUNT	

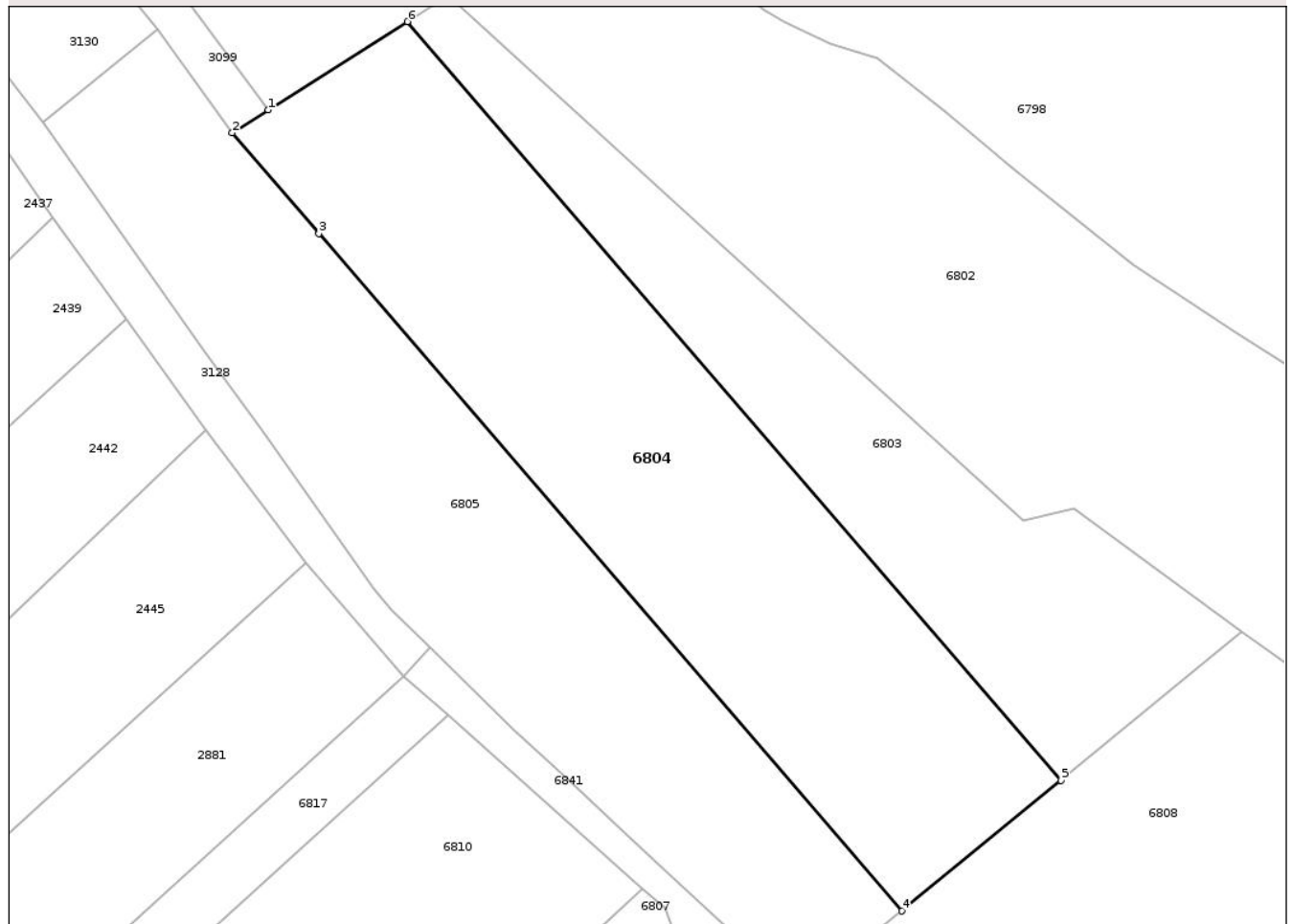
## Anexa Nr. 1 La Partea I

## Teren

Nr cadastral	Suprafața (mp)*	Observații / Referințe
100927	7.000	

\* Suprafața este determinată în planul de proiecție Stereo 70.

## DETALII LINIARE IMOBIL



## Date referitoare la teren

Crt	Categorie folosință	Intra vilan	Suprafața (mp)	Tarla	Parcelă	Nr. topo	Observații / Referințe
1	faneata	NU	7.000	-	-	-	

## Lungime Segmente

1) Valorile lungimilor segmentelor sunt obținute din proiecție în plan.

Punct început	X / Y	Punct sfârșit	X / Y	Lungime segment (** (m)
1	445.180,848 521.571,965	2	445.174,233 521.567,77	7.833
2	445.174,233 521.567,77	3	445.190,127 521.549,324	24.349
3	445.190,127 521.549,324	4	445.297,066 521.425,196	163.84
4	445.297,066 521.425,196	5	445.326,184 521.449,097	37.671
5	445.326,184 521.449,097	6	445.206,382 521.588,156	183.549

Punct început	X / Y	Punct sfârşit	X / Y	Lungime segment (** (m)
6	445.206,382 521.588,156	1	445.180,848 521.571,965	30.234

\*\* Lungimile segmentelor sunt determinate în planul de proiecţie Stereo 70 şi sunt rotunjite la 1 milimetru.

\*\*\* Distanţa dintre puncte este formată din segmente cumulate ce sunt mai mici decât valoarea 1 milimetru.

Neutilizabil în Circuitul Civil





## DATE DESPRE IMOBILUL NR. 6805

Oficiul de Cadastru și Publicitate Imobiliară SIBIU  
Biroul de Cadastru și Publicitate Imobiliară Medias

## A. Partea I. Descrierea imobilului

TEREN Extravilan

Nr. CF vechi:2543

Adresa: Jud. Sibiu

Nr. Crt	Nr cadastral Nr. topografic	Suprafața* (mp)	Observații / Referințe
A1	100926	6.400	Sector cadastral:83 Teren neimprejmut;

## B. Partea II. Proprietari și acte

Inscrieri privitoare la dreptul de proprietate și alte drepturi reale	Referințe
<b>4040 / 11/09/2003</b>	
Act Notarial nr. aut. 126/2003, din 01/01/2003 emis de NP NISTOR ANA CORINA;	
B1	Intabulare, drept de PROPRIETATEcumpărare, dobandit prin Conventie, cota actuala 1/4
	1) ROTARU BIANCA
	OBSERVATII: (provenita din conversia CF 2543)
<b>5668 / 11/03/2014</b>	
Act Notarial nr. 218, din 07/03/2014 emis de Nistor Ana Corina;	
B2	Intabulare, drept de PROPRIETATEcumpărare, dobandit prin Conventie, cota actuala 1/4
	1) ROTARU BIANCA
<b>14899 / 09/06/2021</b>	
Act Notarial nr. 372, din 08/06/2021 emis de Sorici Daniela Maria (act partaj);	
B3	Intabulare, drept de PROPRIETATE, dobandit prin Conventie, cota actuala 1/2
	1) ROTARU BIANCA, bun propriu
/	
Act Administrativ nr. 2253/19, din 13/11/2002 emis de CJPSDPAT SIBIU (titlu de proprietate);	
B4	Intabulare, drept de PROPRIETATE, dobandit prin Reconstituire, cota actuala 1/1
	1) BILCA ANA, LIPSĂ CNP
Act Normativ nr. 7, din 13/03/1996 emis de PARLAMENTUL ROMÂNIEI;	
B5	Se notează suprapunerea reală a trei acte de proprietate:Contract de vânzare cumpărare 218/07.03.2014 prin care s-a întabulat dreptul de proprietate în favoarea lui Rotaru Bianca și Contract de vânzare cumpărare 126/01.01.2003 prin care s-a întabulat dreptul de proprietate în favoarea lui Rotaru Bianca și Act de partaj 372/08.06.2021 prin care s-a întabulat dreptul de proprietate în favoarea lui Rotaru Bianca și titlul de proprietate 2253/19 în favoarea lui Bilca Ana.
	A1

## C. Partea III. SARCINI .

Inscrieri privind dezmembramintele dreptului de proprietate, drepturi reale de garanție și sarcini	Referințe
NU SUNT	

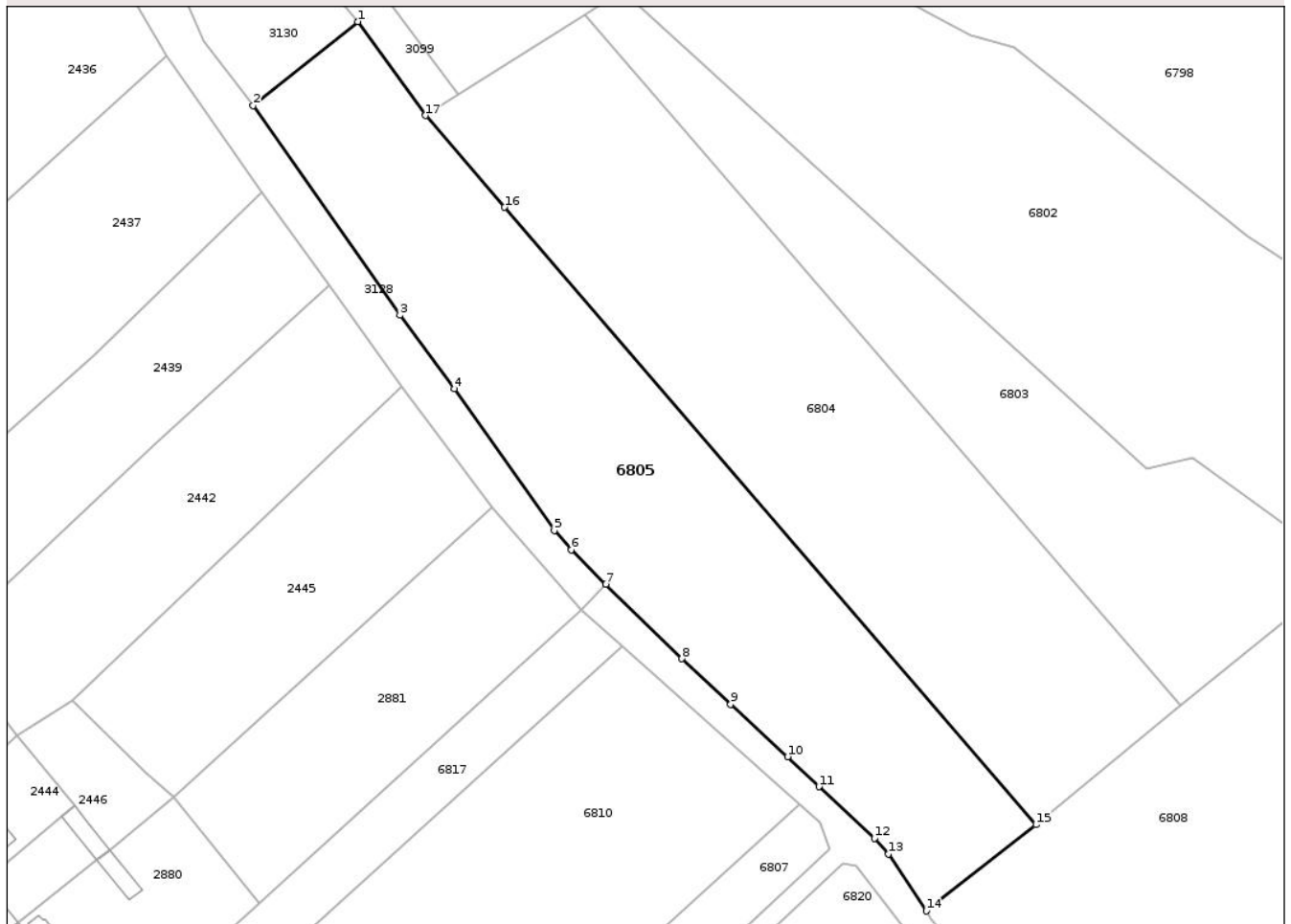
## Anexa Nr. 1 La Partea I

## Teren

Nr cadastral	Suprafața (mp)*	Observații / Referințe
100926	6.400	

\* Suprafața este determinată în planul de proiecție Stereo 70.

## DETALII LINIARE IMOBIL



## Date referitoare la teren

Crt	Categorie folosință	Intra vilan	Suprafața (mp)	Tarla	Parcelă	Nr. topo	Observații / Referințe
1	arabil	NU	6.400	-	-	2533/2	

## Lungime Segmente

1) Valorile lungimilor segmentelor sunt obținute din proiecție în plan.

Punct început	X / Y	Punct sfârșit	X / Y	Lungime segment (** (m)
1	445.160,607 521.586,664	2	445.139,568 521.569,805	26.96
2	445.139,568 521.569,805	3	445.169,083 521.527,653	51.458
3	445.169,083 521.527,653	4	445.180,026 521.512,882	18.383
4	445.180,026 521.512,882	5	445.200,152 521.484,352	34.914
5	445.200,152 521.484,352	6	445.203,529 521.480,448	5.162

Punct început	X / Y	Punct sfârșit	X / Y	Lungime segment (** (m)
6	445.203,529 521.480,448	7	445.210,545 521.473,557	9.835
7	445.210,545 521.473,557	8	445.225,822 521.458,55	21.415
8	445.225,822 521.458,55	9	445.235,655 521.449,398	13.433
9	445.235,655 521.449,398	10	445.247,104 521.438,848	15.568
10	445.247,104 521.438,848	11	445.253,418 521.432,839	8.716
11	445.253,418 521.432,839	12	445.264,584 521.422,481	15.231
12	445.264,584 521.422,481	13	445.267,389 521.419,313	4.231
13	445.267,389 521.419,313	14	445.275,027 521.407,851	13.773
14	445.275,027 521.407,851	15	445.297,066 521.425,196	28.046
15	445.297,066 521.425,196	16	445.190,127 521.549,324	163.84
16	445.190,127 521.549,324	17	445.174,233 521.567,77	24.349
17	445.174,233 521.567,77	1	445.160,607 521.586,664	23.295

\*\* Lungimile segmentelor sunt determinate în planul de proiecție Stereo 70 și sunt rotunjite la 1 milimetru.

\*\*\* Distanța dintre puncte este formată din segmente cumulate ce sunt mai mici decât valoarea 1 milimetru.



**DATE DESPRE IMOBILUL NR. 6806**

Oficiul de Cadastru și Publicitate Imobiliară SIBIU  
 Biroul de Cadastru și Publicitate Imobiliară Medias

**A. Partea I. Descrierea imobilului**

Nr. CF vechi:2611N  
 Nr. cadastral vechi:302/3

TEREN Extravilan

Adresa: Jud. Sibiu

Nr. Crt	Nr cadastral Nr. topografic	Suprafața* (mp)	Observații / Referințe
A1	101201	10.000	Sector cadastral:83 Teren neimprejmuit;

**B. Partea II. Proprietari și acte**

Inscrieri privitoare la dreptul de proprietate și alte drepturi reale	Referințe
<b>5700 / 07/09/2006</b>	
Act Notarial nr. de dezmembrare și ieșire din indiviziune aut. 2768/2006, din 01/01/2006 emis de NP AXENTE MIA;	
B1	A1
Intabulare, drept de PROPRIETATE, dobandit prin Conventie, cota actuala 1/1	
1) MILASAN PETRU DAIAN, și soția	
2) MILASAN ANA	
OBSERVATII: (provenita din conversia CF 2611N)	

**C. Partea III. SARCINI .**

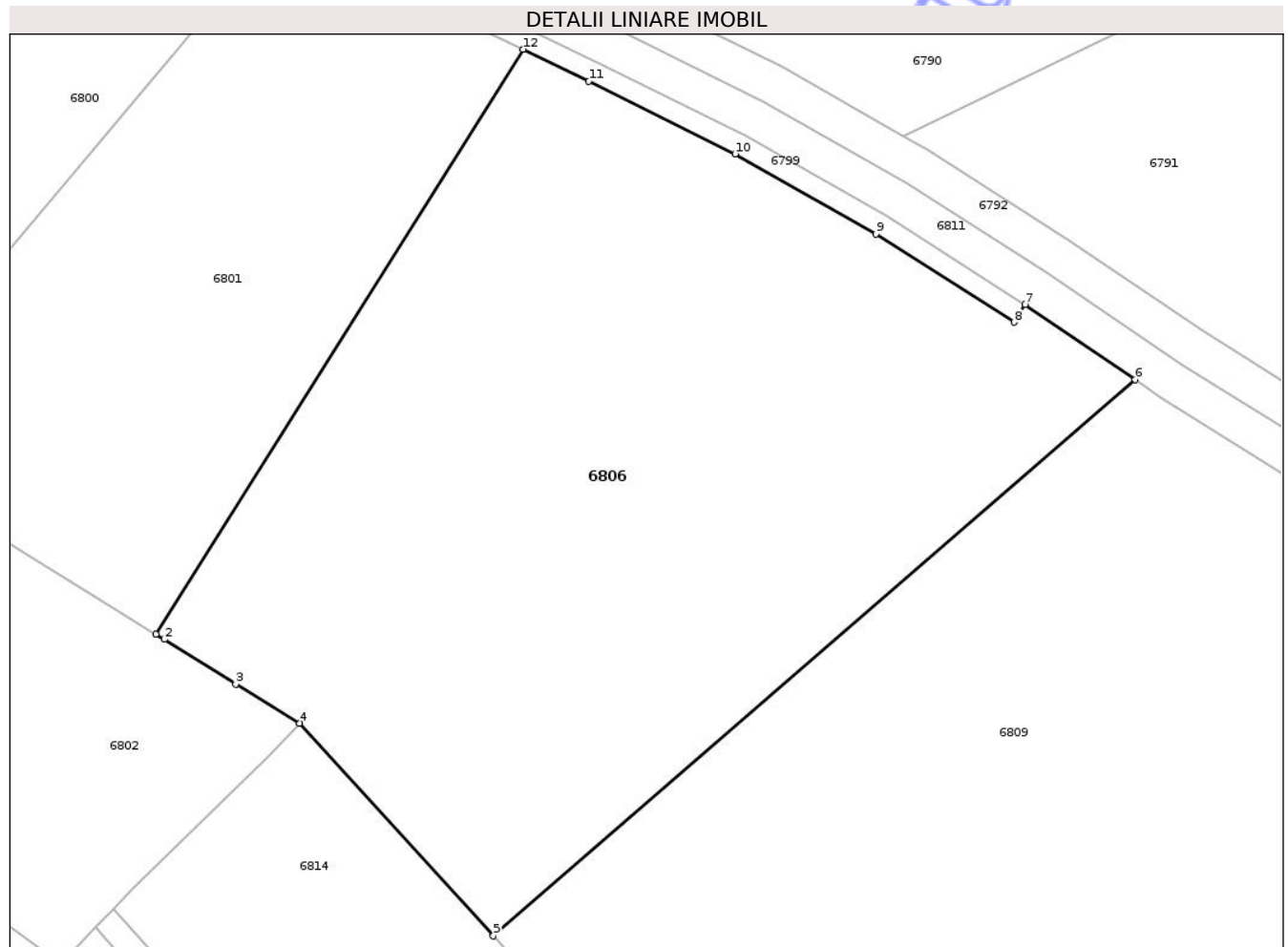
Inscrieri privind dezmembramintele dreptului de proprietate, drepturi reale de garanție și sarcini	Referințe
NU SUNT	

## Anexa Nr. 1 La Partea I

## Teren

Nr cadastral	Suprafața (mp)*	Observații / Referințe
101201	10.000	

\* Suprafața este determinată în planul de proiecție Stereo 70.



## Date referitoare la teren

Crt	Categorie folosință	Intra vilan	Suprafața (mp)	Tarla	Parcelă	Nr. topo	Observații / Referințe
1	arabil	NU	10.000	-	2726/4/3	-	

## Lungime Segmente

1) Valorile lungimilor segmentelor sunt obținute din proiecție în plan.

Punct început	X / Y	Punct sfârșit	X / Y	Lungime segment (** (m)
1	445.464,236 521.461,104	2	445.465,576 521.460,305	1.561
2	445.465,576 521.460,305	3	445.476,498 521.453,486	12.875
3	445.476,498 521.453,486	4	445.486,279 521.447,488	11.474
4	445.486,279 521.447,488	5	445.515,928 521.414,925	44.038
5	445.515,928 521.414,925	6	445.614,266 521.500,085	130.087

Punct început	X / Y	Punct sfârșit	X / Y	Lungime segment (** (m)
6	445.614,266 521.500,085	7	445.597,413 521.511,545	20.38
7	445.597,413 521.511,545	8	445.595,694 521.508,846	3.2
8	445.595,694 521.508,846	9	445.574,54 521.522,319	25.08
9	445.574,54 521.522,319	10	445.552,999 521.534,607	24.799
10	445.552,999 521.534,607	11	445.530,585 521.545,744	25.028
11	445.530,585 521.545,744	12	445.520,521 521.550,624	11.185
12	445.520,521 521.550,624	1	445.464,236 521.461,104	105.744

\*\* Lungimile segmentelor sunt determinate în planul de proiecție Stereo 70 și sunt rotunjite la 1 milimetru.

\*\*\* Distanța dintre puncte este formată din segmente cumulate ce sunt mai mici decât valoarea 1 milimetru.



**DATE DESPRE IMOBILUL NR. 6807**

Oficiul de Cadastru și Publicitate Imobiliară SIBIU  
Biroul de Cadastru și Publicitate Imobiliară Medias

**A. Partea I. Descrierea imobilului**

TEREN Extravilan

Adresa: Jud. Sibiu

Nr. Crt	Nr cadastral Nr. topografic	Suprafața* (mp)	Observații / Referințe
A1		2.500	Sector cadastral:83 Teren neimprejmuit;

**B. Partea II. Proprietari și acte**

Inscrieri privitoare la dreptul de proprietate și alte drepturi reale	Referințe
/	
Act Administrativ nr. 395/19, din 14/09/1995 emis de CJPSDPAT SIBIU (titlu de proprietate);	
B1	A1
Intabulare, drept de PROPRIETATE, dobandit prin Reconstituire, cota actuala 1/1	
1) CIROGAR FRANCISC, LIPSĂ CNP	
2) CIROGAR PETRU, LIPSĂ CNP	
3) BISIAC ANA, LIPSĂ CNP	

**C. Partea III. SARCINI .**

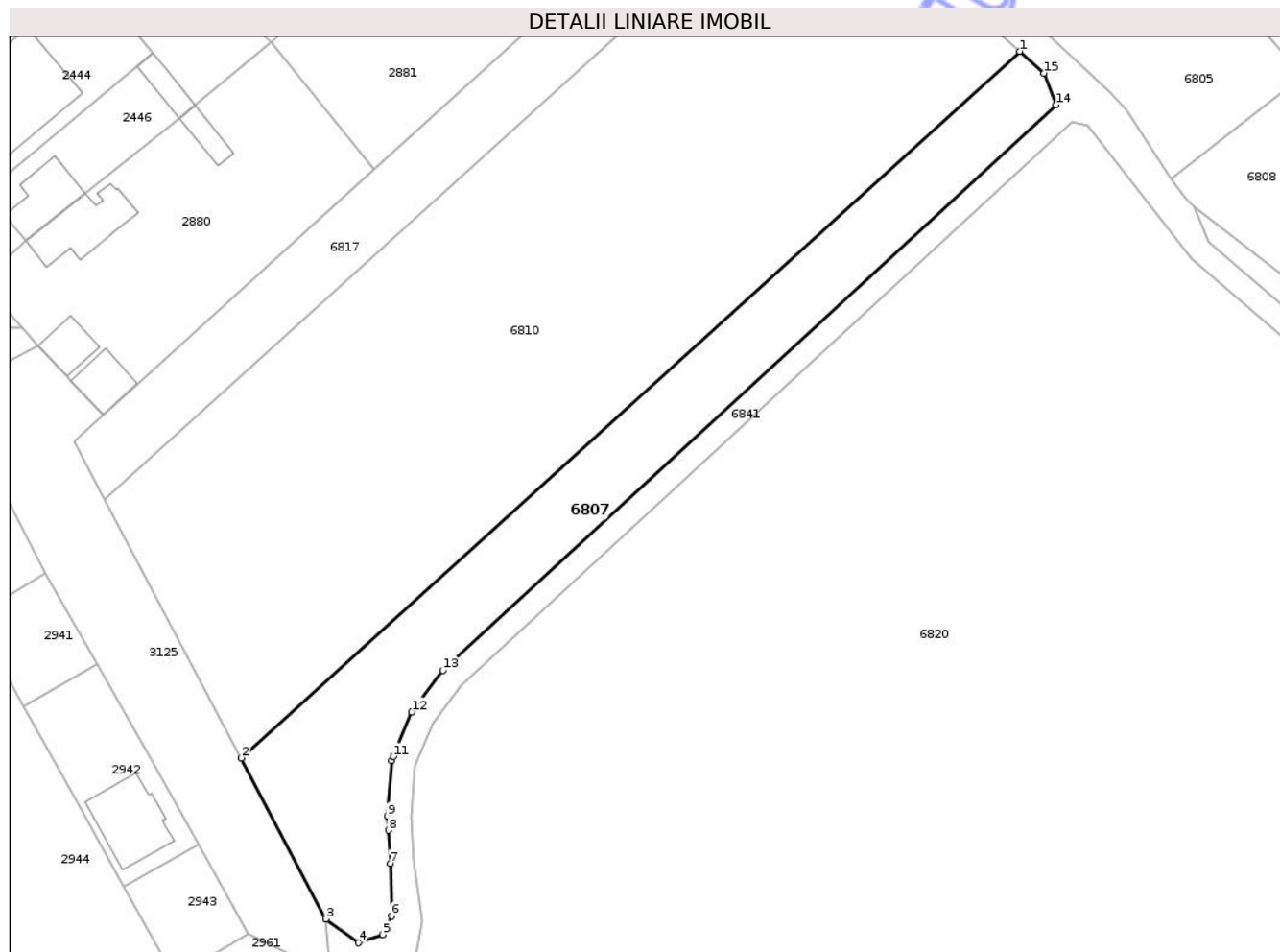
Inscrieri privind dezmembramintele dreptului de proprietate, drepturi reale de garanție și sarcini	Referințe
NU SUNT	

## Anexa Nr. 1 La Partea I

## Teren

Nr cadastral	Suprafața (mp)*	Observații / Referințe
	2.500	

\* Suprafața este determinată în planul de proiecție Stereo 70.



## Date referitoare la teren

Crt	Categorie folosință	Intra vilan	Suprafața (mp)	Tarla	Parcelă	Nr. topo	Observații / Referințe
1	arabil	NU	2.500	77	2668/2/1	-	

## Lungime Segmente

1) Valorile lungimilor segmentelor sunt obținute din proiecție în plan.

Punct început	X / Y	Punct sfârșit	X / Y	Lungime segment (** (m)
1	445.249,484 521.429,247	2	445.118,443 521.310,446	176.877
2	445.118,443 521.310,446	3	445.132,724 521.283,424	30.564
3	445.132,724 521.283,424	4	445.138,132 521.279,387	6.749
4	445.138,132 521.279,387	5	445.142,289 521.280,777	4.383
5	445.142,289 521.280,777	6	445.143,717 521.283,906	3.439

Punct început	X / Y	Punct sfârşit	X / Y	Lungime segment (** (m)
6	445.143,717 521.283,906	7	445.143,537 521.292,724	8.82
7	445.143,537 521.292,724	8	445.143,216 521.298,282	5.568
8	445.143,216 521.298,282	9	445.143,076 521.300,709	2.431
9	445.143,076 521.300,709	10	445.143,792 521.310,05	9.369
10	445.143,792 521.310,05	11	445.144,06 521.310,694	0.697
11	445.144,06 521.310,694	12	445.147,172 521.318,189	8.116
12	445.147,172 521.318,189	13	445.152,394 521.325,201	8.744
13	445.152,394 521.325,201	14	445.255,615 521.420,286	140.342
14	445.255,615 521.420,286	15	445.253,568 521.425,608	5.702
15	445.253,568 521.425,608	1	445.249,484 521.429,247	5.469

\*\* Lungimile segmentelor sunt determinate în planul de proiecție Stereo 70 și sunt rotunjite la 1 milimetru.

\*\*\* Distanța dintre puncte este formată din segmente cumulate ce sunt mai mici decât valoarea 1 milimetru.



**DATE DESPRE IMOBILUL NR. 6808**

Oficiul de Cadastru și Publicitate Imobiliară SIBIU  
Biroul de Cadastru și Publicitate Imobiliară Medias

**A. Partea I. Descrierea imobilului**

TEREN Extravilan

Nr. CF vechi:2543

Adresa: Jud. Sibiu

Nr. Crt	Nr cadastral Nr. topografic	Suprafața* (mp)	Observații / Referințe
A1	100928	12.400	Sector cadastral:83 Teren neimprejmuit;

**B. Partea II. Proprietari și acte**

Inscrieri privitoare la dreptul de proprietate și alte drepturi reale	Referințe	
<b>4040 / 11/09/2003</b>		
Act Notarial nr. aut. 126/2003, din 01/01/2003 emis de NP NISTOR ANA CORINA;		
B1	Intabulare, drept de PROPRIETATEcumpărare, dobandit prin Conventie, cota actuala 1/4 1) ROTARU BIANCA OBSERVATII: (provenita din conversia CF 2543)	A1
<b>5676 / 11/03/2014</b>		
Act Notarial nr. 218, din 07/03/2014 emis de Nistor Ana Corina;		
B2	Intabulare, drept de PROPRIETATEcumpărare, dobandit prin Conventie, cota actuala 1/4 1) ROTARU BIANCA	A1
<b>14904 / 09/06/2021</b>		
Act Notarial nr. 372, din 08/06/2021 emis de Sorici Daniela Maria (act partaj);		
B3	Intabulare, drept de PROPRIETATE, dobandit prin Conventie, cota actuala 1/2 1) ROTARU BIANCA, bun propriu	A1
/		
Act Administrativ nr. 2253/19, din 13/11/2002 emis de CJPSDPAT SIBIU (titlu de proprietate);		
B4	Intabulare, drept de PROPRIETATE, dobandit prin Reconstituire, cota actuala 1/1 1) BILCA ANA, LIPSĂ CNP	A1
Act Normativ nr. 7, din 13/03/1996 emis de PARLAMENTUL ROMÂNIEI;		
B5	Se notează suprapunerea reală a trei acte de proprietate:Contract de vânzare cumpărare 218/07.03.2014 prin care s-a întabulat dreptul de proprietate în favoarea lui Rotaru Bianca și Contract de vânzare cumpărare 126/01.01.2003 prin care s-a întabulat dreptul de proprietate în favoarea lui Rotaru Bianca și Act de partaj 372/08.06.2021 prin care s-a întabulat dreptul de proprietate în favoarea lui Rotaru Bianca și titlul de proprietate 2253/19 în favoarea lui Bilca Ana.	A1

**C. Partea III. SARCINI .**

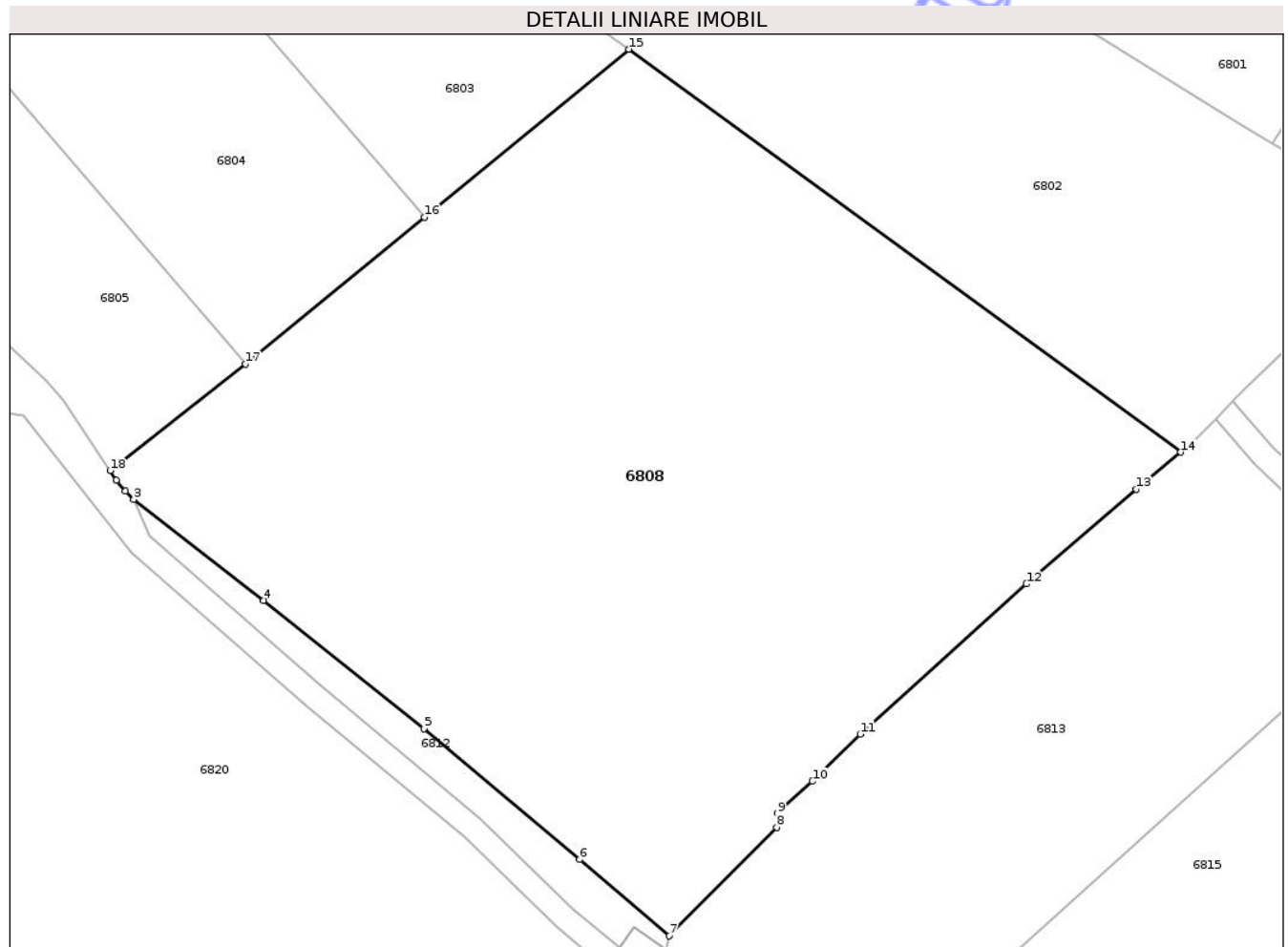
Inscrieri privind dezmembramintele dreptului de proprietate, drepturi reale de garanție și sarcini	Referințe
NU SUNT	

## Anexa Nr. 1 La Partea I

## Teren

Nr cadastral	Suprafața (mp)*	Observații / Referințe
100928	12.400	

\* Suprafața este determinată în planul de proiecție Stereo 70.



## Date referitoare la teren

Crt	Categorie folosință	Intra vilan	Suprafața (mp)	Tarla	Parcelă	Nr. topo	Observații / Referințe
1	arabil	NU	12.400	-	-	2533/4	

## Lungime Segmente

1) Valorile lungimilor segmentelor sunt obținute din proiecție în plan.

Punct început	X / Y	Punct sfârșit	X / Y	Lungime segment (** (m)
1	445.276,053 521.406,311	2	445.277,503 521.404,503	2.317
2	445.277,503 521.404,503	3	445.278,853 521.403,192	1.882
3	445.278,853 521.403,192	4	445.300,008 521.386,752	26.792
4	445.300,008 521.386,752	5	445.326,103 521.365,874	33.419
5	445.326,103 521.365,874	6	445.351,456 521.344,594	33.101

Punct început	X / Y	Punct sfârșit	X / Y	Lungime segment (** (m)
6	445.351,456 521.344,594	7	445.366,067 521.332,173	19.176
7	445.366,067 521.332,173	8	445.383,515 521.349,851	24.838
8	445.383,515 521.349,851	9	445.383,616 521.352,118	2.269
9	445.383,616 521.352,118	10	445.389,364 521.357,322	7.754
10	445.389,364 521.357,322	11	445.397,098 521.364,992	10.892
11	445.397,098 521.364,992	12	445.424,194 521.389,413	36.478
12	445.424,194 521.389,413	13	445.442,093 521.404,86	23.642
13	445.442,093 521.404,86	14	445.449,303 521.410,866	9.384
14	445.449,303 521.410,866	15	445.359,444 521.476,397	111.216
15	445.359,444 521.476,397	16	445.326,184 521.449,097	43.029
16	445.326,184 521.449,097	17	445.297,066 521.425,196	37.671
17	445.297,066 521.425,196	18	445.275,027 521.407,851	28.046
18	445.275,027 521.407,851	1	445.276,053 521.406,311	1.851

\*\* Lungimile segmentelor sunt determinate în planul de proiecție Stereo 70 și sunt rotunjite la 1 milimetru.

\*\*\* Distanța dintre puncte este formată din segmente cumulate ce sunt mai mici decât valoarea 1 milimetru.



**DATE DESPRE IMOBILUL NR. 6809**

Oficiul de Cadastru și Publicitate Imobiliară SIBIU  
Biroul de Cadastru și Publicitate Imobiliară Medias

**A. Partea I. Descrierea imobilului**

TEREN Extravilan

Adresa: Jud. Sibiu

Nr. Crt	Nr cadastral Nr. topografic	Suprafața* (mp)	Observații / Referințe
A1		27.600	Sector cadastral:83 Teren neimprejmuit;

**B. Partea II. Proprietari și acte**

Inscrieri privitoare la dreptul de proprietate și alte drepturi reale		Referințe
/		
Act Notarial nr. 83, din 23/05/2022 emis de NP CRISTEA CAMELIA LILIANA (certificat de mostenitor);		
B1	Intabulare, drept de PROPRIETATE, dobandit prin Succesiune, cota actuala 1/4 1) CÂMPEAN MARIA	A1
B2	Intabulare, drept de PROPRIETATE, dobandit prin Succesiune, cota actuala 1/4 1) CÎMPEAN VASILE	A1
B3	Intabulare, drept de PROPRIETATE, dobandit prin Succesiune, cota actuala 1/4 1) CÎMPEAN MIHAELA-ANIȘOARA	A1
B4	Intabulare, drept de PROPRIETATE, dobandit prin Succesiune, cota actuala 1/4 1) BERGHEAN DELIA-TEODORA	A1

**C. Partea III. SARCINI .**

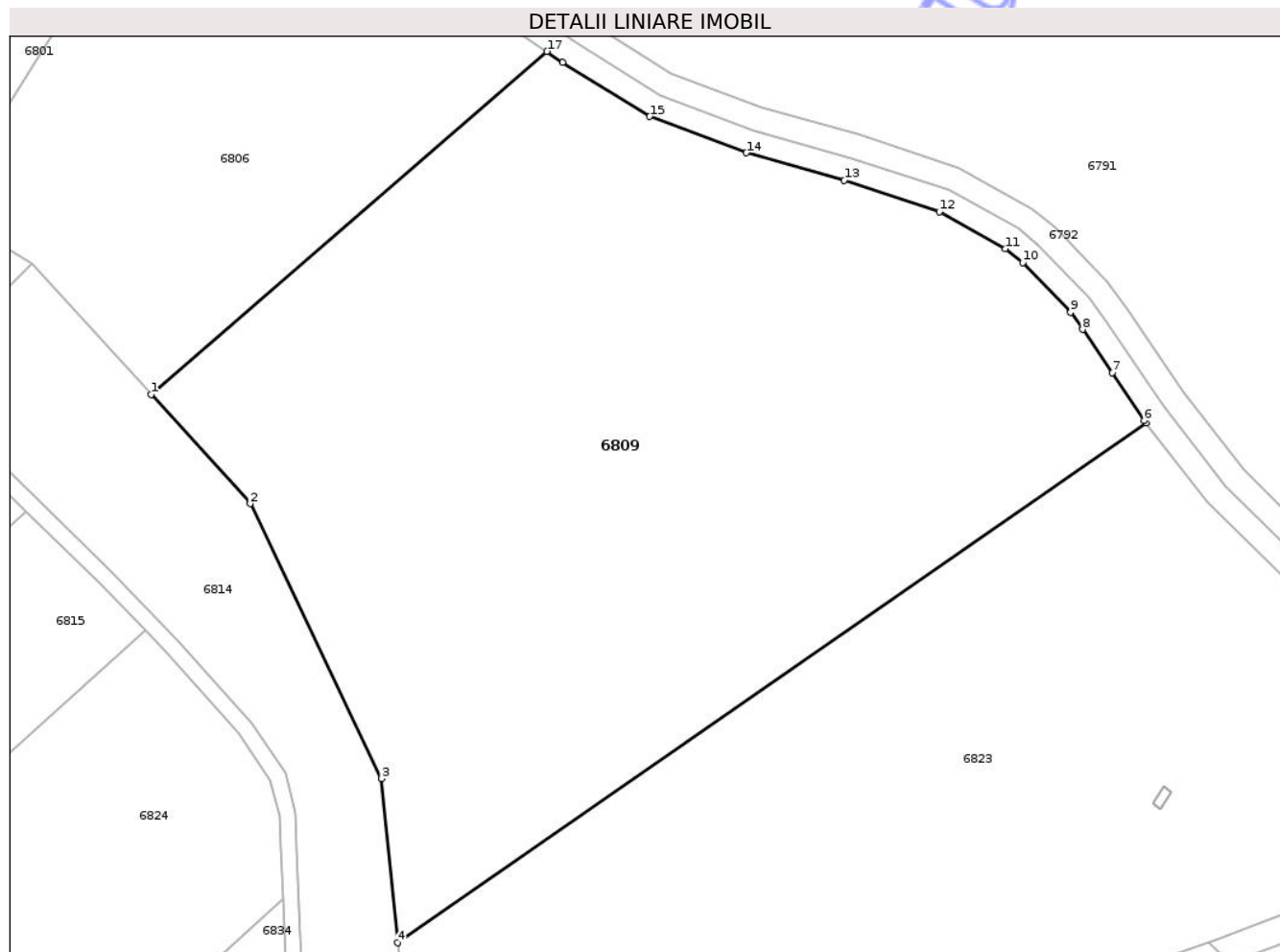
Inscrieri privind dezmembramintele dreptului de proprietate, drepturi reale de garanție și sarcini	Referințe
NU SUNT	

## Anexa Nr. 1 La Partea I

## Teren

Nr cadastral	Suprafața (mp)*	Observații / Referințe
	27.600	

\* Suprafața este determinată în planul de proiecție Stereo 70.



## Date referitoare la teren

Crt	Categorie folosință	Intra vilan	Suprafața (mp)	Tarla	Parcelă	Nr. topo	Observații / Referințe
1	arabil	NU	27.600	77	2726/3	-	

## Lungime Segmente

1) Valorile lungimilor segmentelor sunt obținute din proiecție în plan.

Punct început	X / Y	Punct sfârșit	X / Y	Lungime segment (** (m)
1	445.515,928 521.414,925	2	445.540,573 521.387,857	36.607
2	445.540,573 521.387,857	3	445.573,081 521.319,63	75.576
3	445.573,081 521.319,63	4	445.577,153 521.278,909	40.924
4	445.577,153 521.278,909	5	445.763,148 521.407,872	226.33
5	445.763,148 521.407,872	6	445.762,662 521.408,493	0.788

Punct început	X / Y	Punct sfârșit	X / Y	Lungime segment (** (m)
6	445.762,662 521.408,493	7	445.754,69 521.420,341	14.281
7	445.754,69 521.420,341	8	445.747,354 521.431,116	13.035
8	445.747,354 521.431,116	9	445.744,32 521.435,326	5.189
9	445.744,32 521.435,326	10	445.732,468 521.447,67	17.113
10	445.732,468 521.447,67	11	445.728,21 521.451,122	5.482
11	445.728,21 521.451,122	12	445.711,756 521.460,337	18.859
12	445.711,756 521.460,337	13	445.688,088 521.468,058	24.896
13	445.688,088 521.468,058	14	445.663,792 521.474,928	25.249
14	445.663,792 521.474,928	15	445.639,788 521.483,928	25.636
15	445.639,788 521.483,928	16	445.618,203 521.497,408	25.448
16	445.618,203 521.497,408	17	445.614,266 521.500,085	4.761
17	445.614,266 521.500,085	1	445.515,928 521.414,925	130.087

\*\* Lungimile segmentelor sunt determinate în planul de proiecție Stereo 70 și sunt rotunjite la 1 milimetru.

\*\*\* Distanța dintre puncte este formată din segmente cumulate ce sunt mai mici decât valoarea 1 milimetru.



**DATE DESPRE IMOBILUL NR. 6810**

Oficiul de Cadastru și Publicitate Imobiliară SIBIU  
Biroul de Cadastru și Publicitate Imobiliară Medias

**A. Partea I. Descrierea imobilului**

TEREN Extravilan

Adresa: Jud. Sibiu

Nr. Crt	Nr cadastral Nr. topografic	Suprafața* (mp)	Observații / Referințe
A1		8.000	Sector cadastral:83 Teren neimprejmuit;

**B. Partea II. Proprietari și acte**

Inscrieri privitoare la dreptul de proprietate și alte drepturi reale	Referințe
/	
Act Administrativ nr. 300/19, din 22/04/1997 emis de CJPSDPAT SIBIU (titlu de proprietate);	
B1	A1
Intabulare, drept de PROPRIETATE, dobandit prin Reconstituire, cota actuala 1/1	
1) LIMBASAN OCTAVIAN 2) LIMBASAN OLIMPIU 3) GRECU VIRGINIA 4) LIMBĂȘAN IOAN 5) PEREOT VICTORIA 6) ANGHEL INA	

**C. Partea III. SARCINI .**

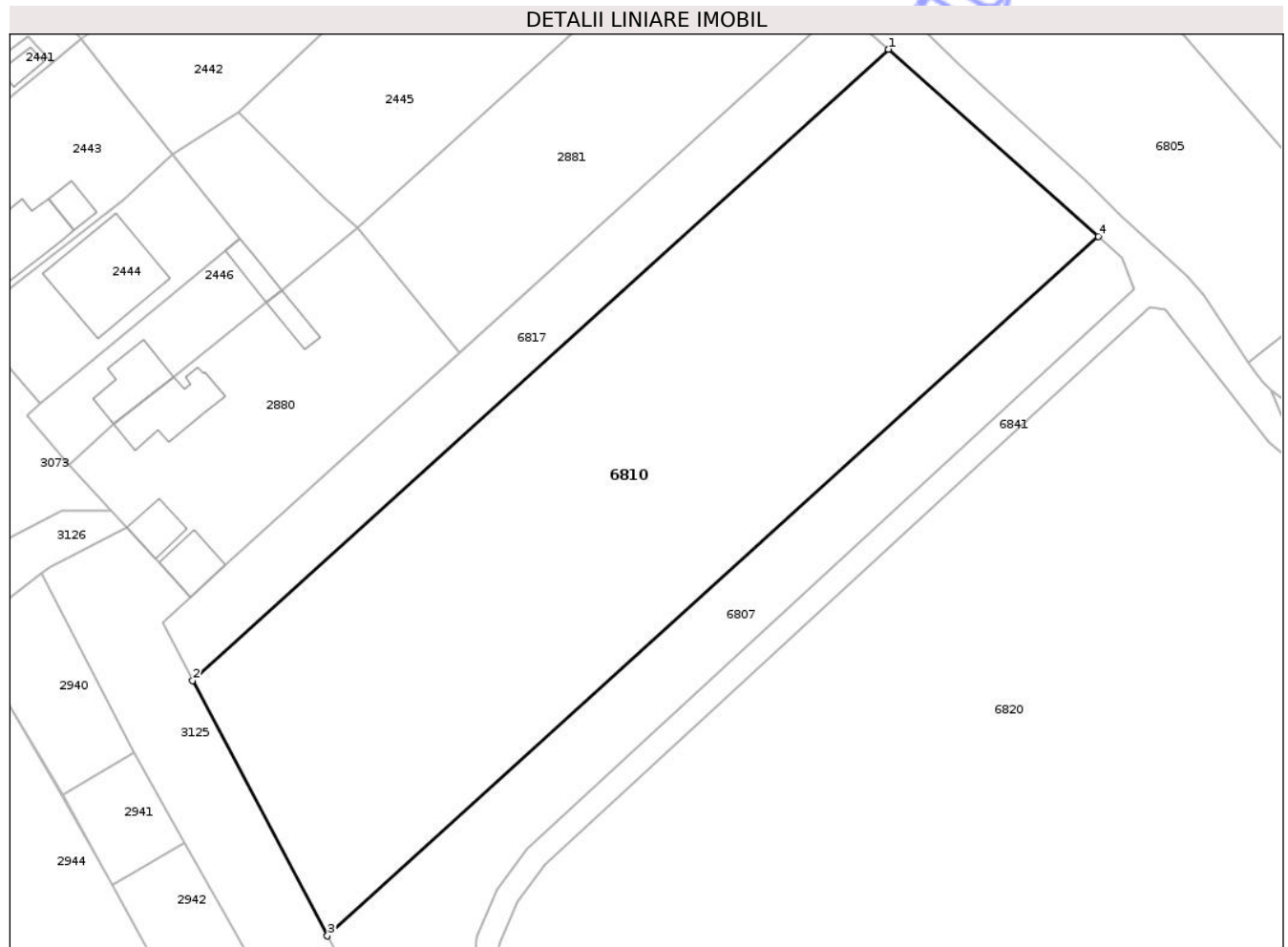
Inscrieri privind dezmembramintele dreptului de proprietate, drepturi reale de garanție și sarcini	Referințe
NU SUNT	

## Anexa Nr. 1 La Partea I

## Teren

Nr cadastral	Suprafața (mp)*	Observații / Referințe
	8.000	

\* Suprafața este determinată în planul de proiecție Stereo 70.



## Date referitoare la teren

Crt	Categorie folosință	Intra vilan	Suprafața (mp)	Tarla	Parcelă	Nr. topo	Observații / Referințe
1	arabil	NU	8.000	77	2668/2/2	-	

## Lungime Segmente

1) Valorile lungimilor segmentelor sunt obținute din proiecție în plan.

Punct început	X / Y	Punct sfârșit	X / Y	Lungime segment (** (m)
1	445.213,784 521.461,055	2	445.095,513 521.353,833	159.639
2	445.095,513 521.353,833	3	445.118,443 521.310,446	49.073
3	445.118,443 521.310,446	4	445.249,484 521.429,247	176.877
4	445.249,484 521.429,247	1	445.213,784 521.461,055	47.815

\*\* Lungimile segmentelor sunt determinate în planul de proiecție Stereo 70 și sunt rotunjite la 1 milimetru.

\*\*\* Distanţa dintre puncte este formată din segmente cumulate ce sunt mai mici decât valoarea 1 milimetru.

Neutilizabil în Circuitul  
Civil



**DATE DESPRE IMOBILUL NR. 6812**

Oficiul de Cadastru și Publicitate Imobiliară SIBIU  
Biroul de Cadastru și Publicitate Imobiliară Medias

**A. Partea I. Descrierea imobilului**

TEREN Extravilan

Adresa: Jud. Sibiu

Nr. Crt	Nr cadastral Nr. topografic	Suprafața* (mp)	Observații / Referințe
A1		550	Sector cadastral:83 Teren neimprejmuit;

**B. Partea II. Proprietari și acte**

Inscrieri privitoare la dreptul de proprietate și alte drepturi reale		Referințe
/		
Act Normativ nr. 7, din 13/03/1996 emis de PARLAMENTUL ROMÂNIEI (art.13 alin.15);		
B1	Inscrierea provizorie, drept de PROPRIETATE, dobandit prin Lege, cota actuala 1/1 1) COMUNA BAZNA, CIF:4307050, PROPRIETAR NEIDENTIFICAT	A1

**C. Partea III. SARCINI .**

Inscrieri privind dezmembramintele dreptului de proprietate, drepturi reale de garanție și sarcini	Referințe
NU SUNT	

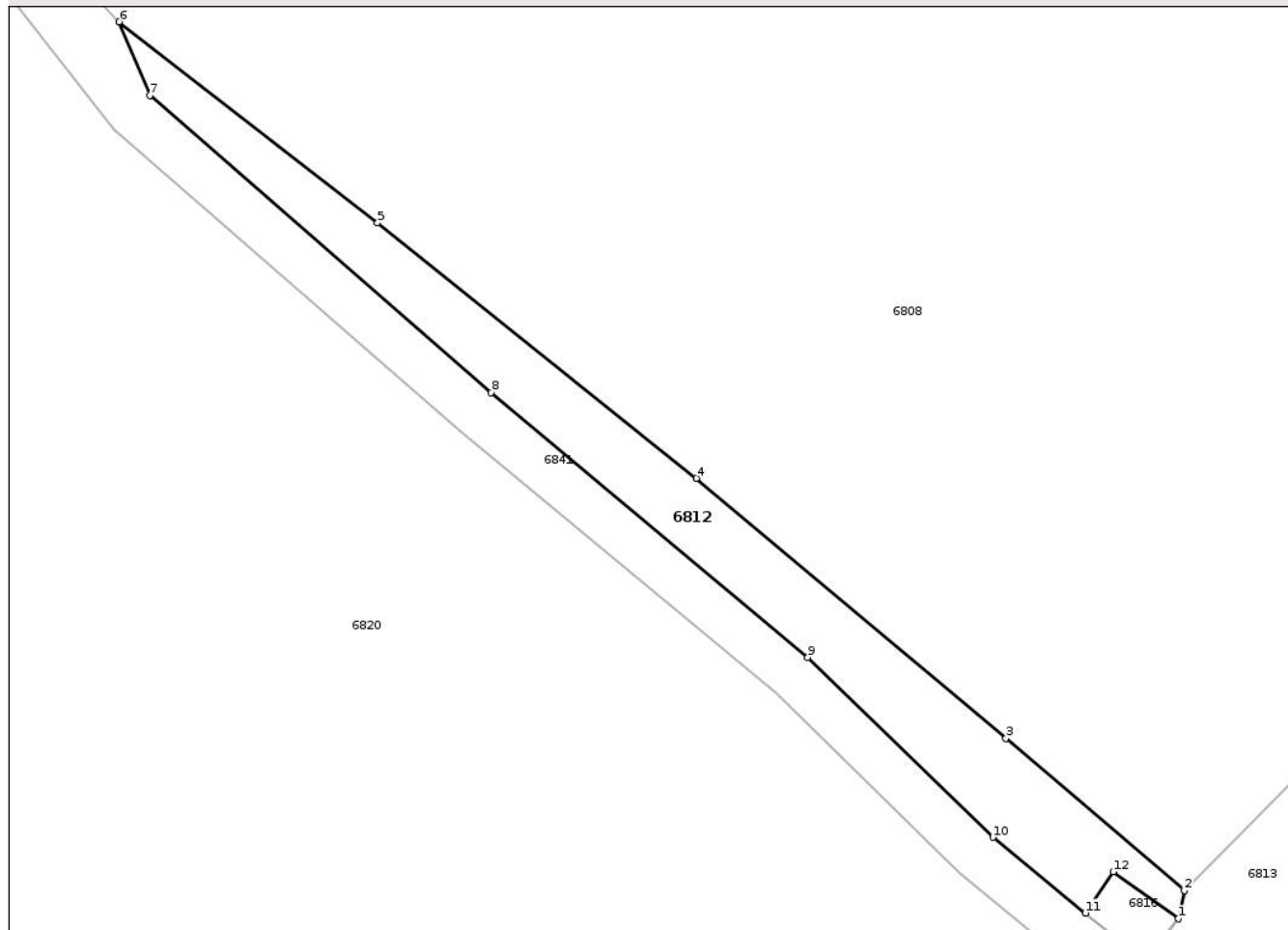
## Anexa Nr. 1 La Partea I

## Teren

Nr cadastral	Suprafața (mp)*	Observații / Referințe
	550	

\* Suprafața este determinată în planul de proiecție Stereo 70.

## DETALII LINIARE IMOBIL



## Date referitoare la teren

Crt	Categorie folosință	Intra vilan	Suprafața (mp)	Tarla	Parcelă	Nr. topo	Observații / Referințe
1	neproductiv	NU	550	77	2682/2/5	-	

## Lungime Segmente

1) Valorile lungimilor segmentelor sunt obținute din proiecție în plan.

Punct început	X / Y	Punct sfârșit	X / Y	Lungime segment (** (m)
1	445.365,556 521.329,852	2	445.366,067 521.332,173	2.377
2	445.366,067 521.332,173	3	445.351,456 521.344,594	19.176
3	445.351,456 521.344,594	4	445.326,103 521.365,874	33.101
4	445.326,103 521.365,874	5	445.300,008 521.386,752	33.419
5	445.300,008 521.386,752	6	445.278,853 521.403,192	26.792

Punct început	X / Y	Punct sfârșit	X / Y	Lungime segment (** (m)
6	445.278,853 521.403,192	7	445.281,372 521.397,173	6.525
7	445.281,372 521.397,173	8	445.309,324 521.372,872	37.038
8	445.309,324 521.372,872	9	445.335,22 521.351,225	33.752
9	445.335,22 521.351,225	10	445.350,393 521.336,515	21.133
10	445.350,393 521.336,515	11	445.357,955 521.330,316	9.778
11	445.357,955 521.330,316	12	445.360,233 521.333,694	4.074
12	445.360,233 521.333,694	1	445.365,556 521.329,852	6.565

\*\* Lungimile segmentelor sunt determinate în planul de proiecție Stereo 70 și sunt rotunjite la 1 milimetru.

\*\*\* Distanța dintre puncte este formată din segmente cumulate ce sunt mai mici decât valoarea 1 milimetru.

Neutilizabil în Circuitul Civil



**DATE DESPRE IMOBILUL NR. 6814**

Oficiul de Cadastru și Publicitate Imobiliară SIBIU  
Biroul de Cadastru și Publicitate Imobiliară Medias

**A. Partea I. Descrierea imobilului**

Nr. CF vechi:2854N  
Nr. cadastral vechi:669

TEREN Extravilan

Adresa: Jud. Sibiu

Nr. Crt	Nr cadastral Nr. topografic	Suprafața* (mp)	Observații / Referințe
A1	100638	7.724	Sector cadastral:83 Teren neimprejmuit; Diferența de suprafață se regăsește la ID 6834

**B. Partea II. Proprietari și acte**

Inscrieri privitoare la dreptul de proprietate și alte drepturi reale		Referințe
<b>23717 / 20/12/2013</b>		
Act Notarial nr. AUT 1680, din 13/12/2013 emis de NP URIAN MARCEL COSMIN (act notarial nr. 1/20.01.2014 emis de NP URIAN MARCEL COSMIN);		
B1	Intabulare, drept de PROPRIETATEcumpărare, dobandit prin Conventie, cota actuala 1/1 1) LUPU MARIA, necăsătorită, bun propriu	A1

**C. Partea III. SARCINI .**

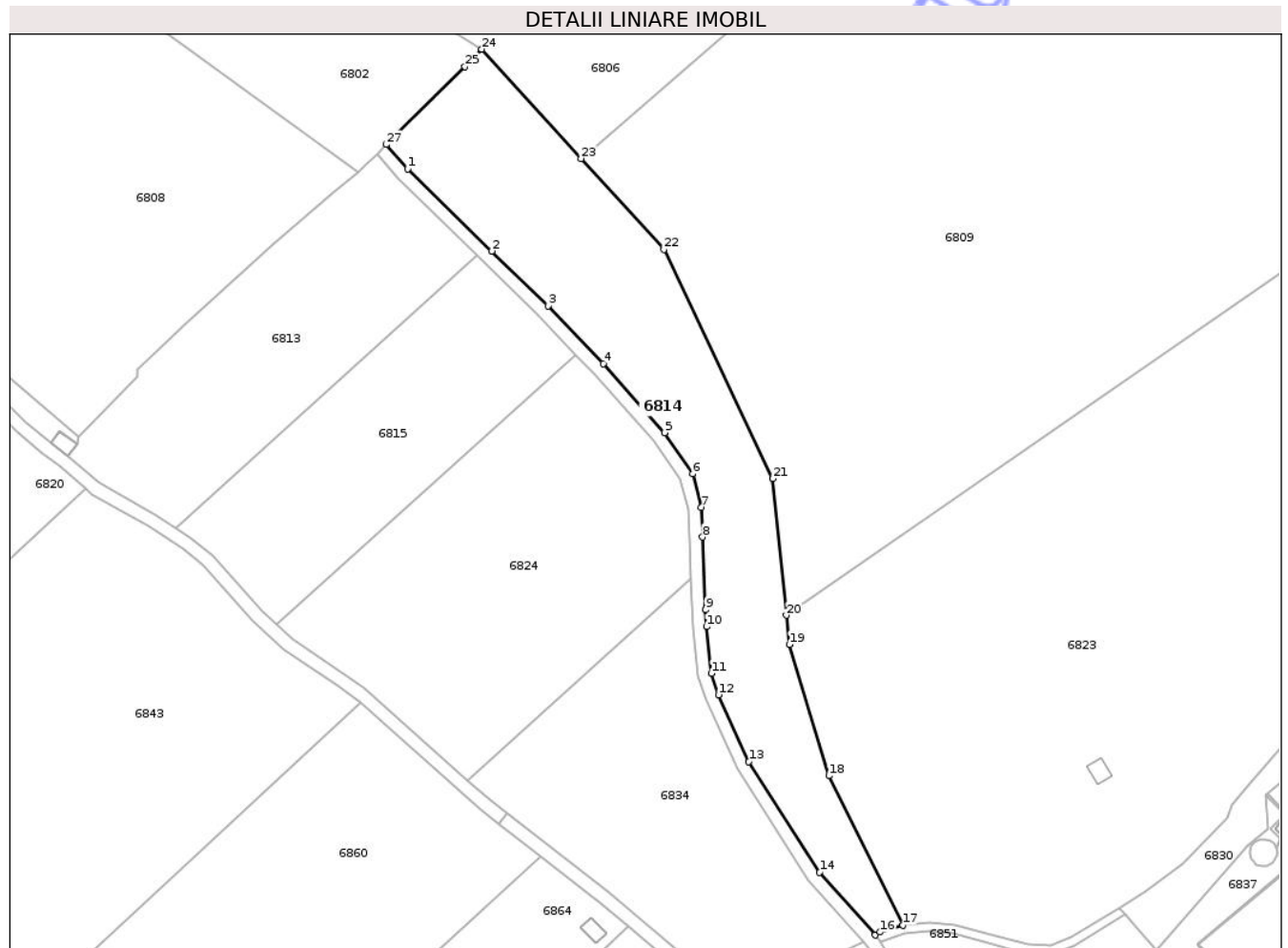
Inscrieri privind dezmembramintele dreptului de proprietate, drepturi reale de garanție și sarcini	Referințe
NU SUNT	

## Anexa Nr. 1 La Partea I

## Teren

Nr cadastral	Suprafața (mp)*	Observații / Referințe
100638	7.724	Diferența de suprafață se regăsește la ID 6834

\* Suprafața este determinată în planul de proiecție Stereo 70.



## Date referitoare la teren

Crt	Categorie folosință	Intra vilan	Suprafața (mp)	Tarla	Parcelă	Nr. topo	Observații / Referințe
1	arabil	NU	7.724	-	2726/9	-	

## Lungime Segmente

1) Valorile lungimilor segmentelor sunt obținute din proiecție în plan.

Punct început	X / Y	Punct sfârșit	X / Y	Lungime segment (** (m)
1	445.464,213 521.411,814	2	445.489,283 521.387,354	35.026
3	445.506,025 521.371,02	4	445.522,523 521.353,814	23.838
5	445.540,809 521.333,324	6	445.549,203 521.321,04	14.878
7	445.551,725 521.311,087	8	445.552,156 521.302,193	8.904
9	445.553,071 521.280,545	10	445.553,284 521.275,509	5.04

Punct început	X / Y	Punct sfârșit	X / Y	Lungime segment (** (m)
2	445.489,283 521.387,354	3	445.506,025 521.371,02	23.39
4	445.522,523 521.353,814	5	445.540,809 521.333,324	27.463
6	445.549,203 521.321,04	7	445.551,725 521.311,087	10.268
8	445.552,156 521.302,193	9	445.553,071 521.280,545	21.667
10	445.553,284 521.275,509	11	445.554,72 521.261,648	13.936

Punct început	X / Y	Punct sfârșit	X / Y	Lungime segment (** (m)
11	445.554,72 521.261,648	12	445.556,88 521.255,229	6.772
13	445.565,946 521.235,326	14	445.587,054 521.202,426	39.089
15	445.603,576 521.183,718	16	445.605,015 521.184,584	1.679
17	445.611,855 521.186,62	18	445.589,779 521.231,121	49.676
19	445.578,023 521.270,216	20	445.577,153 521.278,909	8.736
21	445.573,081 521.319,63	22	445.540,573 521.387,857	75.576
23	445.515,928 521.414,925	24	445.486,279 521.447,488	44.038
25	445.481,303 521.442,275	26	445.460,533 521.421,906	29.091
27	445.457,808 521.419,09	1	445.464,213 521.411,814	9.693

Punct început	X / Y	Punct sfârșit	X / Y	Lungime segment (** (m)
12	445.556,88 521.255,229	13	445.565,946 521.235,326	21.87
14	445.587,054 521.202,426	15	445.603,576 521.183,718	24.96
16	445.605,015 521.184,584	17	445.611,855 521.186,62	7.137
18	445.589,779 521.231,121	19	445.578,023 521.270,216	40.825
20	445.577,153 521.278,909	21	445.573,081 521.319,63	40.924
22	445.540,573 521.387,857	23	445.515,928 521.414,925	36.607
24	445.486,279 521.447,488	25	445.481,303 521.442,275	7.207
26	445.460,533 521.421,906	27	445.457,808 521.419,09	3.919

\*\* Lungimile segmentelor sunt determinate în planul de proiecție Stereo 70 și sunt rotunjite la 1 milimetru.

\*\*\* Distanța dintre puncte este formată din segmente cumulate ce sunt mai mici decât valoarea 1 milimetru.



**DATE DESPRE IMOBILUL NR. 6815**

Oficiul de Cadastru și Publicitate Imobiliară SIBIU  
Biroul de Cadastru și Publicitate Imobiliară Medias

**A. Partea I. Descrierea imobilului**

Nr. CF vechi:2856N  
Nr. cadastral vechi:671

TEREN Extravilan

Adresa: Jud. Sibiu

Nr. Crt	Nr cadastral Nr. topografic	Suprafața* (mp)	Observații / Referințe
A1	100640	5.000	Sector cadastral:83 Teren neimprejmuit;

**B. Partea II. Proprietari și acte**

Inscrieri privitoare la dreptul de proprietate și alte drepturi reale	Referințe
<b>23718 / 20/12/2013</b>	
Act Notarial nr. AUT 1680, din 13/12/2013 emis de URIAN MARCEL COSMIN;	
B2 Intabulare, drept de PROPRIETATEcumpărare, dobandit prin Conventie, cota actuala 1/1	A1
1) LUPU MARIA, necăsătorită, bun propriu	

**C. Partea III. SARCINI .**

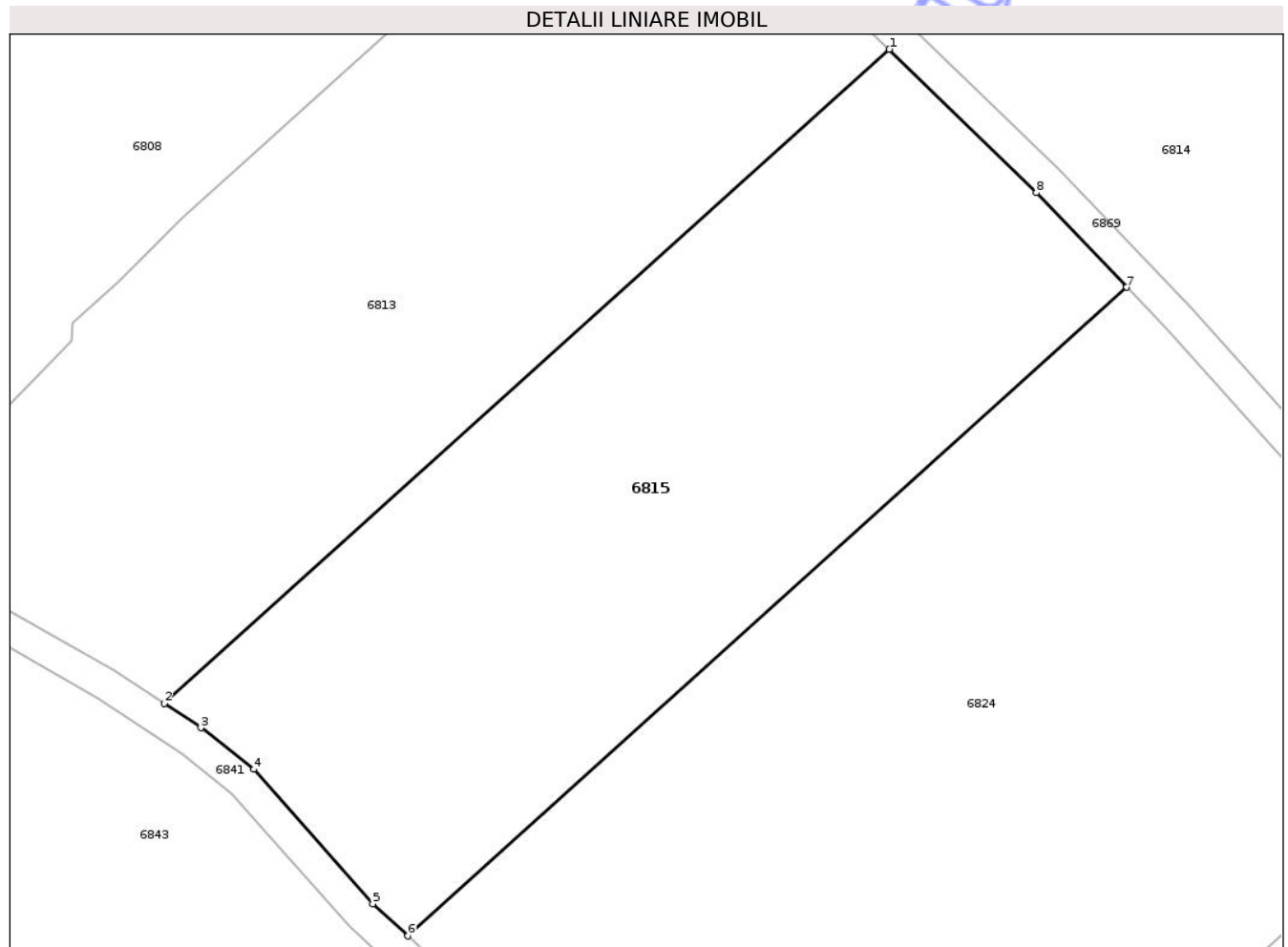
Inscrieri privind dezmembramintele dreptului de proprietate, drepturi reale de garanție și sarcini	Referințe
NU SUNT	

## Anexa Nr. 1 La Partea I

## Teren

Nr cadastral	Suprafața (mp)*	Observații / Referințe
100640	5.000	

\* Suprafața este determinată în planul de proiecție Stereo 70.



## Date referitoare la teren

Crt	Categorie folosință	Intra vilan	Suprafața (mp)	Tarla	Parcelă	Nr. topo	Observații / Referințe
1	neproductiv	NU	5.000	77	2682/2/3	-	

## Lungime Segmente

1) Valorile lungimilor segmentelor sunt obținute din proiecție în plan.

Punct început	X / Y	Punct sfârșit	X / Y	Lungime segment (** (m)
1	445.484,94 521.386,004	2	445.394,944 521.304,891	121.154
2	445.394,944 521.304,891	3	445.399,495 521.301,862	5.467
3	445.399,495 521.301,862	4	445.406,069 521.296,719	8.347
4	445.406,069 521.296,719	5	445.420,836 521.280,05	22.269
5	445.420,836 521.280,05	6	445.425,177 521.276,068	5.891

Punct început	X / Y	Punct sfârșit	X / Y	Lungime segment (** (m)
6	445.425,177 521.276,068	7	445.514,411 521.356,494	120.129
7	445.514,411 521.356,494	8	445.503,184 521.368,203	16.222
8	445.503,184 521.368,203	1	445.484,94 521.386,004	25.489

\*\* Lungimile segmentelor sunt determinate în planul de proiecție Stereo 70 și sunt rotunjite la 1 milimetru.

\*\*\* Distanța dintre puncte este formată din segmente cumulate ce sunt mai mici decât valoarea 1 milimetru.

Neutilizabil în Circuitul Civil



**DATE DESPRE IMOBILUL NR. 6816**

Oficiul de Cadastru și Publicitate Imobiliară SIBIU  
Biroul de Cadastru și Publicitate Imobiliară Medias

**A. Partea I. Descrierea imobilului**

TEREN Extravilan

Adresa: Jud. Sibiu

Nr. Crt	Nr cadastral Nr. topografic	Suprafața* (mp)	Observații / Referințe
A1		27	Sector cadastral:83 Teren neimprejmuit;

**Construcții**

Crt	Nr cadastral Nr. topografic	Adresa	Observații / Referințe
A1.1		Jud. Sibiu	Nr. niveluri:1; S. construita la sol:27 mp; Sonda 3B apă sărată

**B. Partea II. Proprietari și acte**

Inscrieri privitoare la dreptul de proprietate și alte drepturi reale		Referințe
/		
Act Normativ nr. 7, din 13/03/1996 emis de PARLAMENTUL ROMÂNIEI (lege);		
B1	Inscrierea provizorie, drept de PROPRIETATE, dobandit prin Lege, cota actuala 1/1 1) COMUNA BAZNA, CIF:4307050, PROPRIETAR NEIDENTIFICAT	A1
Act Normativ nr. 7, din 13/03/1996 emis de PARLAMENTUL ROMÂNIEI;		
B2	Inscrierea provizorie, drept de PROPRIETATE, dobandit prin Lege, cota actuala 1/1 1) COMUNA BAZNA, CIF:4307050, PROPRIETAR NEIDENTIFICAT	A1.1

**C. Partea III. SARCINI .**

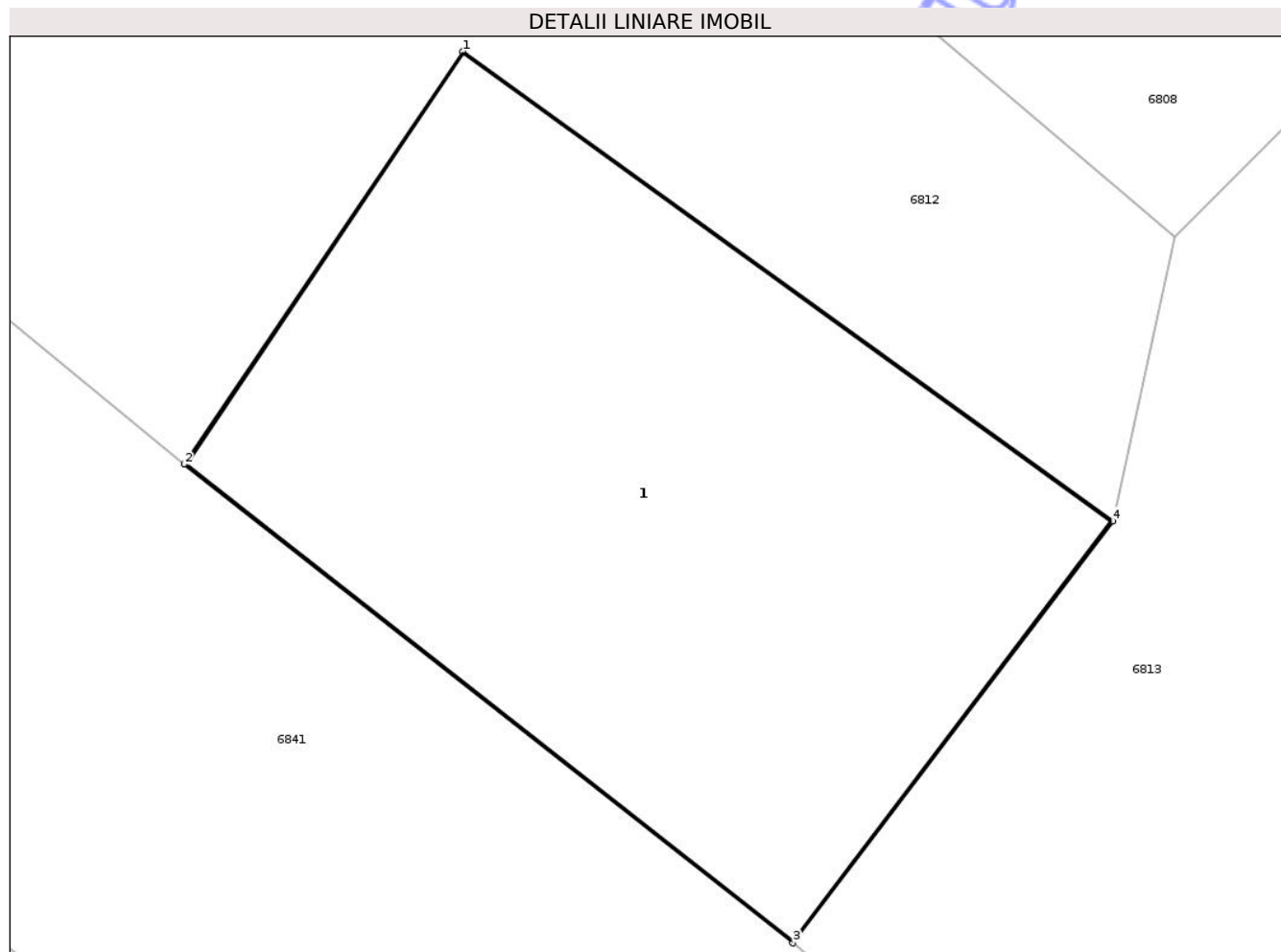
Inscrieri privind dezmembramintele dreptului de proprietate, drepturi reale de garanție și sarcini	Referințe
NU SUNT	

## Anexa Nr. 1 La Partea I

## Teren

Nr cadastral	Suprafața (mp)*	Observații / Referințe
	27	

\* Suprafața este determinată în planul de proiecție Stereo 70.



## Date referitoare la teren

Crt	Categorie folosință	Intra vilan	Suprafața (mp)	Tarla	Parcelă	Nr. topo	Observații / Referințe
1	curți constructii	NU	27	77	2682/2/6	-	

## Date referitoare la construcții

Crt	Număr	Destinație construcție	Supraf. (mp)	Situație juridică	Observații / Referințe
A1.1		constructii anexa	27	Cu acte	Nr. niveluri:1; S. construita la sol:27 mp; Sonda 3B apă sărată

## Lungime Segmente

1) Valorile lungimilor segmentelor sunt obținute din proiecție în plan.

Punct început	X / Y	Punct sfârșit	X / Y	Lungime segment (** (m)
1	445.360,233 521.333,694	2	445.357,955 521.330,316	4.074
2	445.357,955 521.330,316	3	445.362,937 521.326,405	6.334
3	445.362,937 521.326,405	4	445.365,556 521.329,852	4.329
4	445.365,556 521.329,852	1	445.360,233 521.333,694	6.565

\*\* Lungimile segmentelor sunt determinate în planul de proiecție Stereo 70 și sunt rotunjite la 1 milimetru.

\*\*\* Distanța dintre puncte este formată din segmente cumulate ce sunt mai mici decât valoarea 1 milimetru.

Neutilizabil în Circuitul  
Civil



**DATE DESPRE IMOBILUL NR. 6817**

Oficiul de Cadastru și Publicitate Imobiliară SIBIU  
Biroul de Cadastru și Publicitate Imobiliară Medias

**A. Partea I. Descrierea imobilului**

TEREN Necunoscut

Adresa: Loc. Bazna, Jud. Sibiu

Nr. Crt	Nr cadastral Nr. topografic	Suprafața* (mp)	Observații / Referințe
A1		1.700	Sector cadastral:83 Teren neimprejmuit;

**B. Partea II. Proprietari și acte**

Inscrieri privitoare la dreptul de proprietate și alte drepturi reale	Referințe
/	
Act Administrativ nr. 290/19, din 22/04/1997 emis de CJPSDPAT SIBIU (titlu de proprietate);	
B1	A1
Intabulare, drept de PROPRIETATE, dobandit prin Reconstituire, cota actuala 1/1	
1) LIBĂȘAN OCTAVIAN 2) LIBĂȘAN OLIMPIU 3) GRECU VIRGINIA 4) LIMBAȘAN IOAN 5) PEREOT VICTORIA 6) ANGHEL INA	

**C. Partea III. SARCINI .**

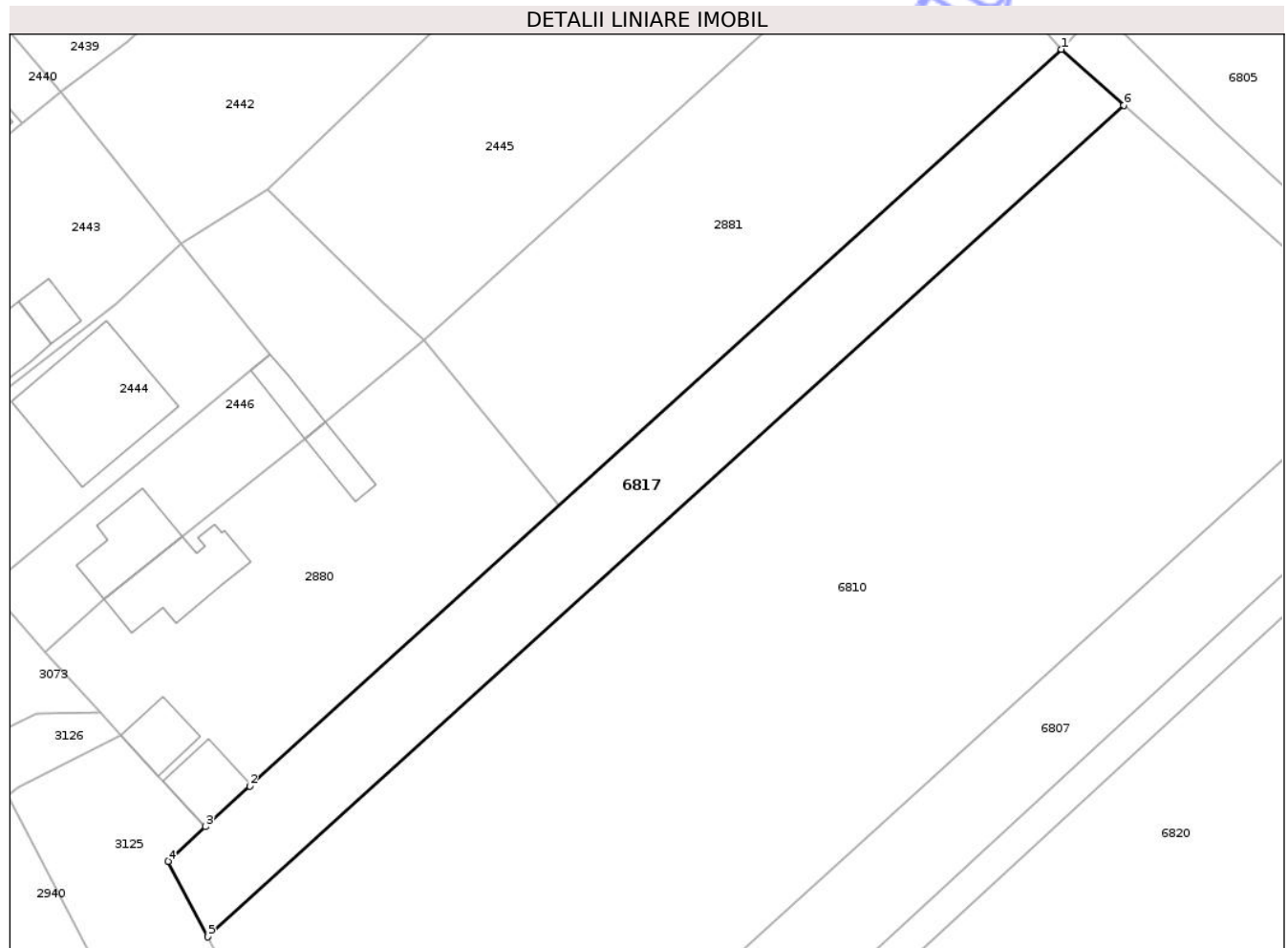
Inscrieri privind dezmembramintele dreptului de proprietate, drepturi reale de garanție și sarcini	Referințe
NU SUNT	

## Anexa Nr. 1 La Partea I

## Teren

Nr cadastral	Suprafața (mp)*	Observații / Referințe
	1.700	

\* Suprafața este determinată în planul de proiecție Stereo 70.



## Date referitoare la teren

Crt	Categorie folosință	Intra vilan	Suprafața (mp)	Tarla	Parcelă	Nr. topo	Observații / Referințe
1	faneata	DA	324	77	2668/2/3	-	
2	faneata	NU	1.376	77	2668/2/3	-	

## Lungime Segmente

1) Valorile lungimilor segmentelor sunt obținute din proiecție în plan.

Punct început	X / Y	Punct sfârșit	X / Y	Lungime segment (** (m)
1	445.205,686 521.468,27	2	445.100,908 521.373,279	141.428
2	445.100,908 521.373,279	3	445.095,191 521.368,066	7.737
3	445.095,191 521.368,066	4	445.090,357 521.363,59	6.588
4	445.090,357 521.363,59	5	445.095,513 521.353,833	11.036

Punct început	X / Y	Punct sfârșit	X / Y	Lungime segment (** (m)
5	445.095,513 521.353,833	6	445.213,784 521.461,055	159.639
6	445.213,784 521.461,055	1	445.205,686 521.468,27	10.845

\*\* Lungimile segmentelor sunt determinate în planul de proiecție Stereo 70 și sunt rotunjite la 1 milimetru.

\*\*\* Distanța dintre puncte este formată din segmente cumulate ce sunt mai mici decât valoarea 1 milimetru.

Neutilizabil în Circuitul Civil



**DATE DESPRE IMOBILUL NR. 6819**

Oficiul de Cadastru și Publicitate Imobiliară SIBIU  
Biroul de Cadastru și Publicitate Imobiliară Medias

**A. Partea I. Descrierea imobilului**

TEREN Extravilan

Adresa: Jud. Sibiu

Nr. Crt	Nr cadastral Nr. topografic	Suprafața* (mp)	Observații / Referințe
A1		Din acte: 27 Masurata: 12	Sector cadastral:83 Teren neimprejmuit;

**Construcții**

Crt	Nr cadastral Nr. topografic	Adresa	Observații / Referințe
A1.1		Jud. Sibiu	Nr. niveluri:1; S. construita la sol:12 mp; Sonda 3B apă sărată

**B. Partea II. Proprietari și acte**

Inscrieri privitoare la dreptul de proprietate și alte drepturi reale		Referințe
/		
Act Normativ nr. 7, din 13/03/1996 emis de PARLAMENTUL ROMÂNIEI (art.13 alin.15);		
B1	Inscrierea provizorie, drept de PROPRIETATE, dobandit prin Lege, cota actuala 1/1 1) <b>COMUNA BAZNA</b> , CIF:4307050, PROPRIETAR NEIDENTIFICAT	A1
Act Normativ nr. 7, din 13/03/1996 emis de PARLAMENTUL ROMÂNIEI;		
B2	Inscrierea provizorie, drept de PROPRIETATE, dobandit prin Lege, cota actuala 1/1 1) <b>COMUNA BAZNA</b> , CIF:4307050, PROPRIETAR NEIDENTIFICAT	A1.1

**C. Partea III. SARCINI .**

Inscrieri privind dezmembramintele dreptului de proprietate, drepturi reale de garanție și sarcini	Referințe
NU SUNT	

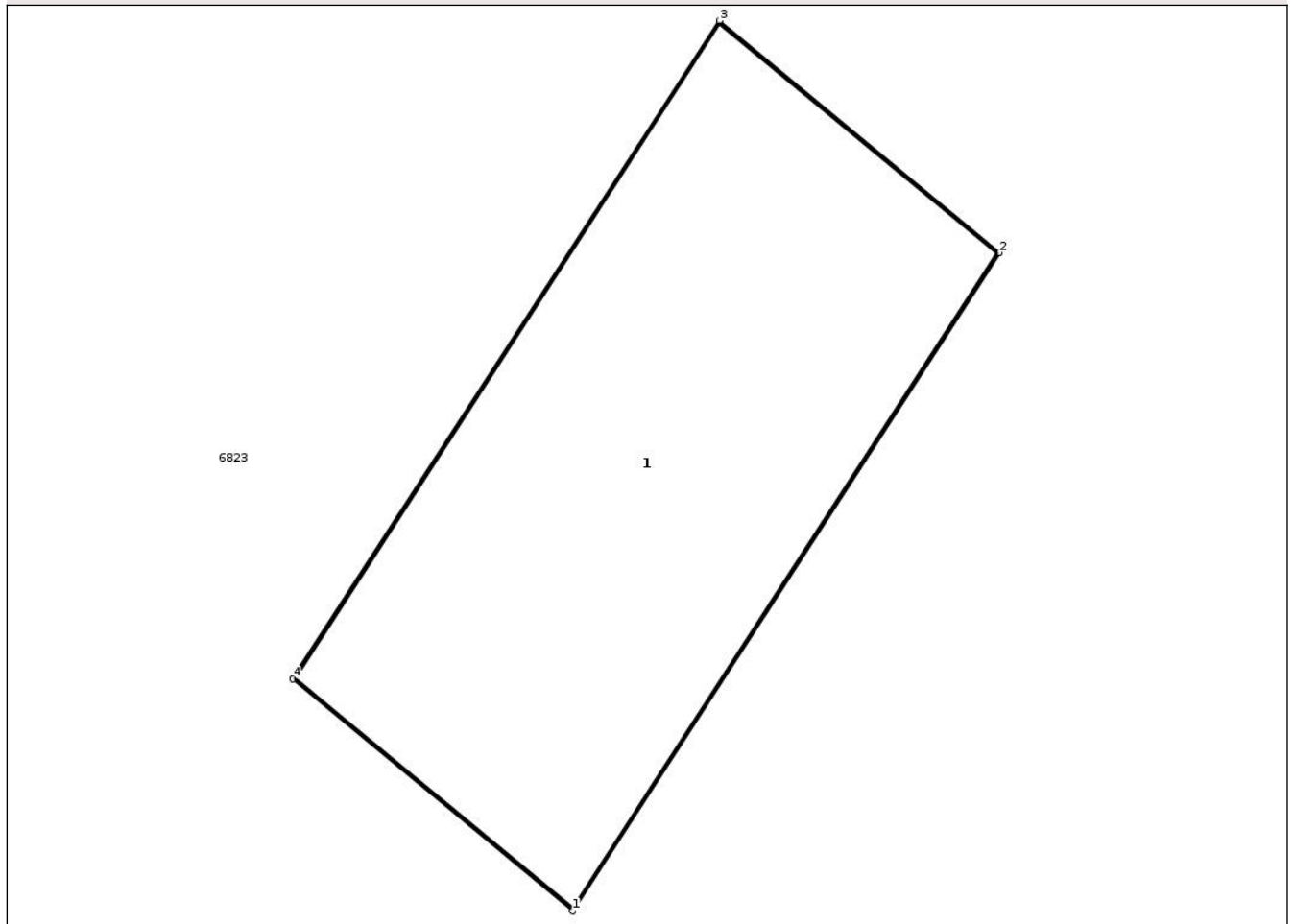
## Anexa Nr. 1 La Partea I

## Teren

Nr cadastral	Suprafața (mp)*	Observații / Referințe
	Din acte: 27 Masurata: 12	

\* Suprafața este determinată în planul de proiecție Stereo 70.

## DETALII LINIARE IMOBIL



## Date referitoare la teren

Crt	Categorie folosință	Intra vilan	Suprafața (mp)	Tarla	Parcelă	Nr. topo	Observații / Referințe
1	curți constructii	NU	12	77	2718	-	

## Date referitoare la construcții

Crt	Număr	Destinație construcție	Supraf. (mp)	Situație juridică	Observații / Referințe
A1.1		constructii anexa	Din acte: 27 Masurata: 12	Cu acte	Nr. niveluri:1; S. construita la sol:12 mp; Sonda 3B apă sărată

## Lungime Segmente

1) Valorile lungimilor segmentelor sunt obținute din proiecție în plan.

Punct început	X / Y	Punct sfârșit	X / Y	Lungime segment (** (m)
1	445.766,618 521.312,021	2	445.769,364 521.316,26	5.051
2	445.769,364 521.316,26	3	445.767,561 521.317,755	2.342
3	445.767,561 521.317,755	4	445.764,815 521.313,515	5.051

Punct început	X / Y	Punct sfârșit	X / Y	Lungime segment (** (m)
4	445.764,815 521.313,515	1	445.766,618 521.312,021	2.342

\*\* Lungimile segmentelor sunt determinate în planul de proiecție Stereo 70 și sunt rotunjite la 1 milimetru.

\*\*\* Distanța dintre puncte este formată din segmente cumulate ce sunt mai mici decât valoarea 1 milimetru.

Neutilizabil în Circuitul Civil



**DATE DESPRE IMOBILUL NR. 6820**

Oficiul de Cadastru și Publicitate Imobiliară SIBIU  
Biroul de Cadastru și Publicitate Imobiliară Medias

**A. Partea I. Descrierea imobilului**

TEREN Extravilan

Adresa: Jud. Sibiu

Nr. Crt	Nr cadastral Nr. topografic	Suprafața* (mp)	Observații / Referințe
A1		27.500	Sector cadastral:83 Teren neimprejmuit;

**B. Partea II. Proprietari și acte**

Inscrieri privitoare la dreptul de proprietate și alte drepturi reale	Referințe
/	
Act Administrativ nr. 344/19, din 05/09/1995 emis de CJPSDPAT SIBIU (+ Titlu de proprietate 211/19/10.07.1995 eliberat de CJPSDPAT SIBIU);	
B1	A1
Intabulare, drept de PROPRIETATE, dobandit prin Reconstituire, cota actuala 1/1 1) SEULEAN IOAN	

**C. Partea III. SARCINI .**

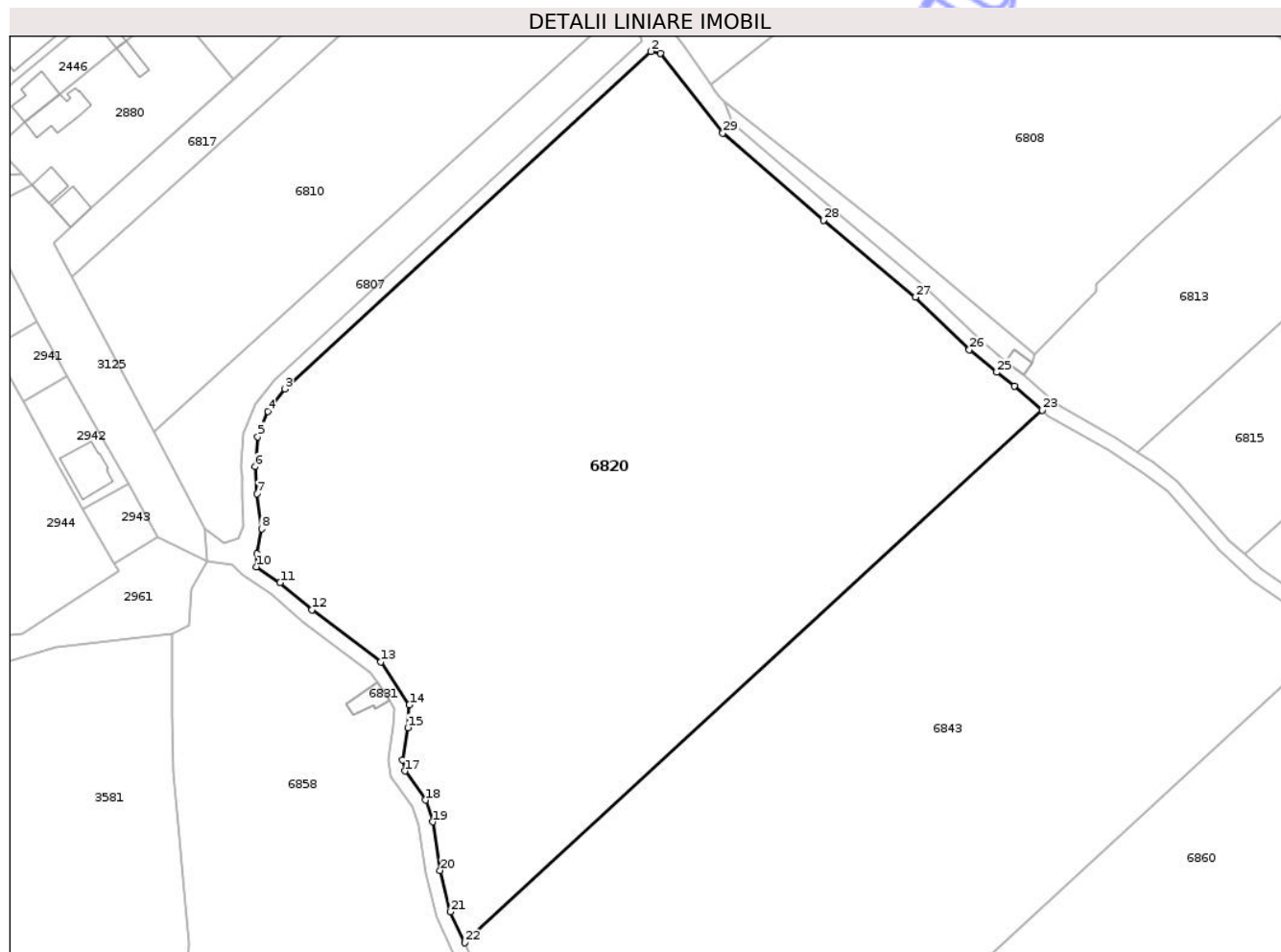
Inscrieri privind dezmembramintele dreptului de proprietate, drepturi reale de garanție și sarcini	Referințe
NU SUNT	

## Anexa Nr. 1 La Partea I

## Teren

Nr cadastral	Suprafața (mp)*	Observații / Referințe
	27.500	

\* Suprafața este determinată în planul de proiecție Stereo 70.



## Date referitoare la teren

Crt	Categorie folosință	Intra vilan	Suprafața (mp)	Tarla	Parcelă	Nr. topo	Observații / Referințe
1	arabil	NU	27.500	77	2668/3, 2682/3	-	

## Lungime Segmente

1) Valorile lungimilor segmentelor sunt obținute din proiecție în plan.

Punct început	X / Y	Punct sfârșit	X / Y	Lungime segment (** (m)
1	445.260,95 521.416,797	2	445.258,263 521.417,287	2.732
3	445.155,379 521.322,512	4	445.150,676 521.316,197	7.874
5	445.147,732 521.309,107	6	445.147,085 521.300,671	8.461
7	445.147,522 521.293,109	8	445.148,866 521.283,217	9.983
9	445.147,605 521.276,243	10	445.147,398 521.272,585	3.664

Punct început	X / Y	Punct sfârșit	X / Y	Lungime segment (** (m)
2	445.258,263 521.417,287	3	445.155,379 521.322,512	139.883
4	445.150,676 521.316,197	5	445.147,732 521.309,107	7.677
6	445.147,085 521.300,671	7	445.147,522 521.293,109	7.575
8	445.148,866 521.283,217	9	445.147,605 521.276,243	7.087
10	445.147,398 521.272,585	11	445.154,013 521.268,144	7.967

Punct început	X / Y	Punct sfârșit	X / Y	Lungime segment (** (m)
11	445.154,013 521.268,144	12	445.162,966 521.260,465	11.796
13	445.182,343 521.245,86	14	445.190,334 521.233,84	14.434
15	445.189,908 521.227,431	16	445.188,506 521.218,397	9.142
17	445.189,082 521.215,266	18	445.194,834 521.207,088	9.998
19	445.197,007 521.200,986	20	445.199,054 521.187,362	13.778
21	445.201,93 521.175,765	22	445.205,865 521.167,05	9.562
23	445.368,195 521.316,585	24	445.360,394 521.323,316	10.303
25	445.355,451 521.327,196	26	445.347,719 521.333,535	9.999
27	445.332,671 521.348,304	28	445.306,732 521.369,853	33.722
29	445.278,458 521.394,406	1	445.260,95 521.416,797	28.423

Punct început	X / Y	Punct sfârșit	X / Y	Lungime segment (** (m)
12	445.162,966 521.260,465	13	445.182,343 521.245,86	24.264
14	445.190,334 521.233,84	15	445.189,908 521.227,431	6.422
16	445.188,506 521.218,397	17	445.189,082 521.215,266	3.183
18	445.194,834 521.207,088	19	445.197,007 521.200,986	6.477
20	445.199,054 521.187,362	21	445.201,93 521.175,765	11.948
22	445.205,865 521.167,05	23	445.368,195 521.316,585	220.708
24	445.360,394 521.323,316	25	445.355,451 521.327,196	6.284
26	445.347,719 521.333,535	27	445.332,671 521.348,304	21.085
28	445.306,732 521.369,853	29	445.278,458 521.394,406	37.447

\*\* Lungimile segmentelor sunt determinate în planul de proiecție Stereo 70 și sunt rotunjite la 1 milimetru.

\*\*\* Distanța dintre puncte este formată din segmente cumulate ce sunt mai mici decât valoarea 1 milimetru.



**DATE DESPRE IMOBILUL NR. 6822**

Oficiul de Cadastru și Publicitate Imobiliară SIBIU  
Biroul de Cadastru și Publicitate Imobiliară Medias

**A. Partea I. Descrierea imobilului**

TEREN Extravilan

Adresa: Jud. Sibiu

Nr. Crt	Nr cadastral Nr. topografic	Suprafața* (mp)	Observații / Referințe
A1		Din acte: 27 Masurata: 4	Sector cadastral:83 Teren neimprejmuit;

**Construcții**

Crt	Nr cadastral Nr. topografic	Adresa	Observații / Referințe
A1.1		Jud. Sibiu	Nr. niveluri:1; S. construita la sol:4 mp; Ventile 3 și 3a

**B. Partea II. Proprietari și acte**

Inscrieri privitoare la dreptul de proprietate și alte drepturi reale		Referințe
/		
Act Normativ nr. 7, din 13/03/1996 emis de PARLAMENTUL ROMÂNIEI (art.13 alin.15);		
B1	Inscrierea provizorie, drept de PROPRIETATE, dobandit prin Lege, cota actuala 1/1 1) COMUNA BAZNA, CIF:4307050, PROPRIETAR NEIDENTIFICAT	A1
Act Normativ nr. 7, din 13/03/1996 emis de PARLAMENTUL ROMÂNIEI;		
B2	Inscrierea provizorie, drept de PROPRIETATE, dobandit prin Lege, cota actuala 1/1 1) COMUNA BAZNA, CIF:4307050, PROPRIETAR NEIDENTIFICAT	A1.1

**C. Partea III. SARCINI .**

Inscrieri privind dezmembramintele dreptului de proprietate, drepturi reale de garanție și sarcini	Referințe
NU SUNT	


## Anexa Nr. 1 La Partea I

## Teren

Nr cadastral	Suprafața (mp)*	Observații / Referințe
	Din acte: 27 Masurata: 4	

\* Suprafața este determinată în planul de proiecție Stereo 70.

## DETALII LINIARE IMOBIL



## Date referitoare la teren

Crt	Categorie folosință	Intra vilan	Suprafața (mp)	Tarla	Parcelă	Nr. topo	Observații / Referințe
1	curți constructii	NU	4	77	2726/2/1/2/1	-	

## Date referitoare la construcții

Crt	Număr	Destinație construcție	Supraf. (mp)	Situație juridică	Observații / Referințe
A1.1		constructii anexa	4	Cu acte	Nr. niveluri:1; S. construita la sol:4 mp; Ventile 3 și 3a

## Lungime Segmente

1) Valorile lungimilor segmentelor sunt obținute din proiecție în plan.

Punct început	X / Y	Punct sfârșit	X / Y	Lungime segment (** (m)
1	445.850,764 521.295,632	2	445.848,764 521.295,622	2.0
2	445.848,764 521.295,622	3	445.848,764 521.293,632	1.99
3	445.848,764 521.293,632	4	445.850,764 521.293,632	2.0

Punct început	X / Y	Punct sfârşit	X / Y	Lungime segment (** (m)
4	445.850,764 521.293,632	1	445.850,764 521.295,632	2.0

\*\* Lungimile segmentelor sunt determinate în planul de proiecție Stereo 70 și sunt rotunjite la 1 milimetru.

\*\*\* Distanța dintre puncte este formată din segmente cumulate ce sunt mai mici decât valoarea 1 milimetru.

Neutilizabil în Circuitul Civil



**DATE DESPRE IMOBILUL NR. 6824**

Oficiul de Cadastru și Publicitate Imobiliară SIBIU  
Biroul de Cadastru și Publicitate Imobiliară Medias

**A. Partea I. Descrierea imobilului**

Nr. CF vechi:2855N  
Nr. cadastral vechi:670

TEREN Extravilan

Adresa: Jud. Sibiu

Nr. Crt	Nr cadastral Nr. topografic	Suprafața* (mp)	Observații / Referințe
A1	100639	8.000	Sector cadastral:83 Teren neimprejmuit; Diferența de suprafață se regăsește la ID 6834

**B. Partea II. Proprietari și acte**

Inscrieri privitoare la dreptul de proprietate și alte drepturi reale	Referințe
<b>23719 / 20/12/2013</b>	
Act Notarial nr. AUT 1680, din 13/12/2013 emis de URIAN MARCEL COSMIN;	
B1	A1
Intabulare, drept de PROPRIETATEcumpărare, dobandit prin Conventie, cota actuala 1/1	
1) LUPU MARIA, necăsătorită, bun propriu	

**C. Partea III. SARCINI .**

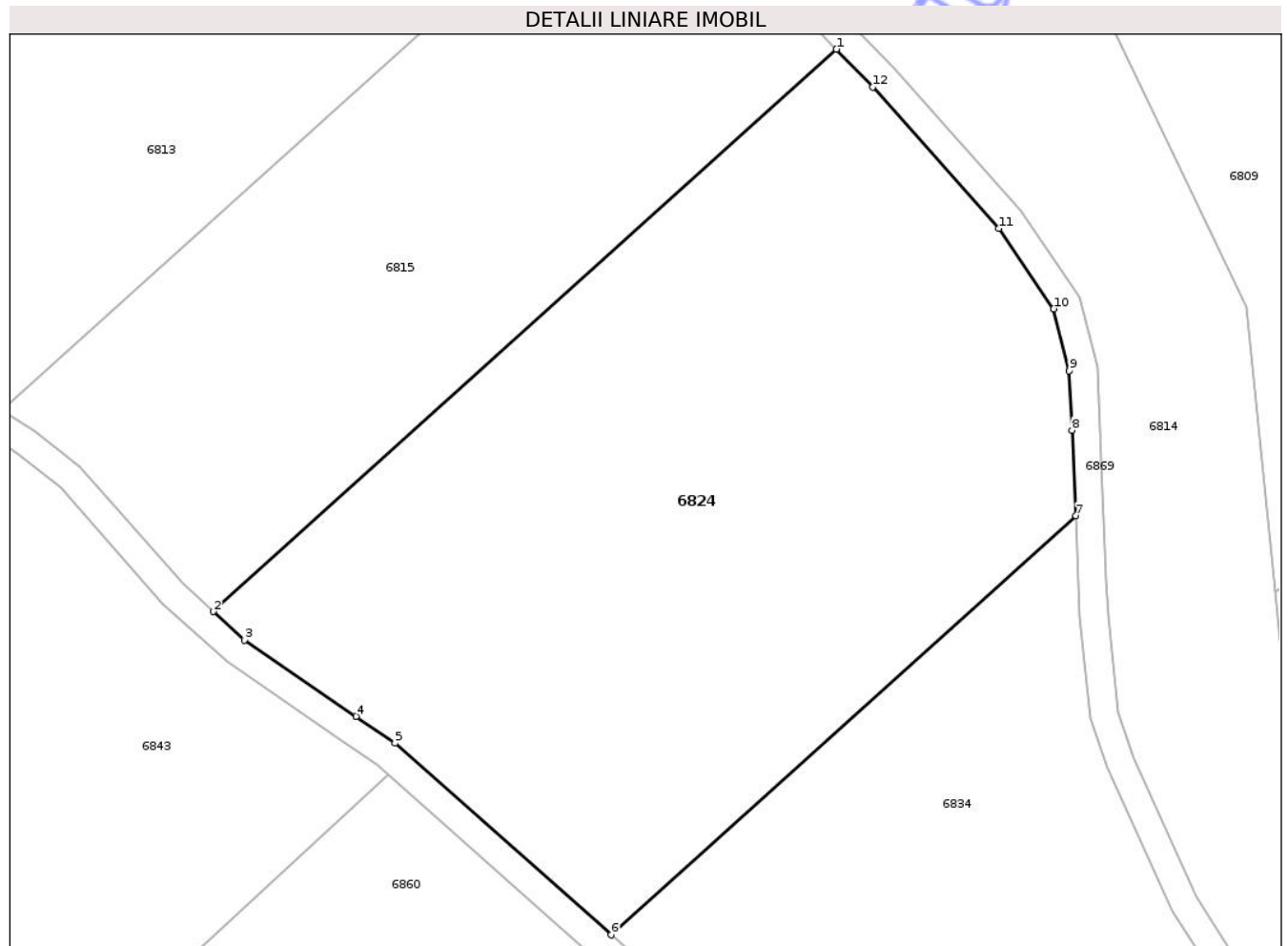
Inscrieri privind dezmembramintele dreptului de proprietate, drepturi reale de garanție și sarcini	Referințe
NU SUNT	

## Anexa Nr. 1 La Partea I

## Teren

Nr cadastral	Suprafața (mp)*	Observații / Referințe
100639	8.000	Diferența de suprafață se regăsește la ID 6834

\* Suprafața este determinată în planul de proiecție Stereo 70.



## Date referitoare la teren

Crt	Categorie folosință	Intra vilan	Suprafața (mp)	Tarla	Parcelă	Nr. topo	Observații / Referințe
1	faneata	NU	8.000	77	2682/2/4	-	

## Lungime Segmente

1) Valorile lungimilor segmentelor sunt obținute din proiecție în plan.

Punct început	X / Y	Punct sfârșit	X / Y	Lungime segment (** (m)
1	445.514,411 521.356,494	2	445.425,177 521.276,068	120.129
2	445.425,177 521.276,068	3	445.429,616 521.271,997	6.023
3	445.429,616 521.271,997	4	445.445,622 521.261,107	19.36
4	445.445,622 521.261,107	5	445.451,211 521.257,265	6.782
5	445.451,211 521.257,265	6	445.482,143 521.229,846	41.335

Punct început	X / Y	Punct sfârșit	X / Y	Lungime segment (** (m)
6	445.482,143 521.229,846	7	445.548,676 521.289,812	89.568
7	445.548,676 521.289,812	8	445.548,16 521.302,012	12.211
8	445.548,16 521.302,012	9	445.547,749 521.310,493	8.491
9	445.547,749 521.310,493	10	445.545,5 521.319,37	9.157
10	445.545,5 521.319,37	11	445.537,652 521.330,854	13.909
11	445.537,652 521.330,854	12	445.519,586 521.351,097	27.132
12	445.519,586 521.351,097	1	445.514,411 521.356,494	7.478

\*\* Lungimile segmentelor sunt determinate în planul de proiecție Stereo 70 și sunt rotunjite la 1 milimetru.

\*\*\* Distanța dintre puncte este formată din segmente cumulate ce sunt mai mici decât valoarea 1 milimetru.





## DATE DESPRE IMOBILUL NR. 6825

Oficiul de Cadastru și Publicitate Imobiliară SIBIU  
Biroul de Cadastru și Publicitate Imobiliară Medias

## A. Partea I. Descrierea imobilului

TEREN Extravilan

Adresa: Jud. Sibiu

Nr. Crt	Nr cadastral Nr. topografic	Suprafața* (mp)	Observații / Referințe
A1		2.500	Sector cadastral:83 Teren neimprejmut;

## B. Partea II. Proprietari și acte

Inscrieri privitoare la dreptul de proprietate și alte drepturi reale		Referințe
/		
Act Normativ nr. 7, din 13/03/1996 emis de PARLAMENTUL ROMÂNIEI (art.13 alin.15);		
B1	Inscrierea provizorie, drept de PROPRIETATE, dobandit prin Lege, cota actuala 1/1 1) COMUNA BAZNA, CIF:4307050, PROPRIETAR NEIDENTIFICAT	A1

## C. Partea III. SARCINI .

Inscrieri privind dezmembramintele dreptului de proprietate, drepturi reale de garanție și sarcini	Referințe
NU SUNT	

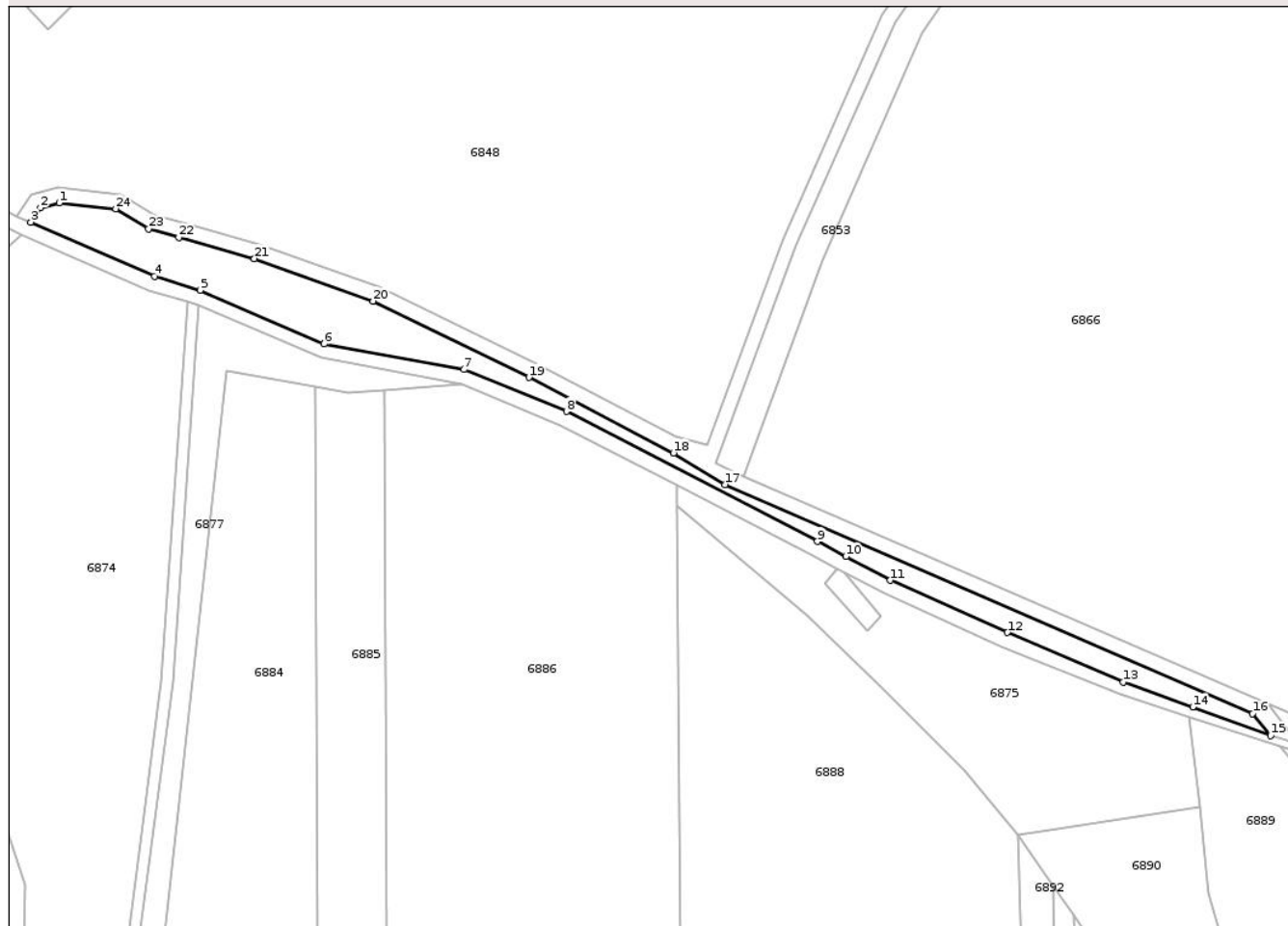
## Anexa Nr. 1 La Partea I

## Teren

Nr cadastral	Suprafața (mp)*	Observații / Referințe
	2.500	

\* Suprafața este determinată în planul de proiecție Stereo 70.

## DETALII LINIARE IMOBIL



## Date referitoare la teren

Crt	Categorie folosință	Intra vilan	Suprafața (mp)	Tarla	Parcelă	Nr. topo	Observații / Referințe
1	faneata	NU	2.500	77	2722/1	-	

## Lungime Segmente

1) Valorile lungimilor segmentelor sunt obținute din proiecție în plan.

Punct început	X / Y	Punct sfârșit	X / Y	Lungime segment (** (m)
1	445.727,314 521.091,552	2	445.722,264 521.090,239	5.218
3	445.719,704 521.086,442	4	445.752,764 521.072,001	36.077
5	445.765,012 521.068,231	6	445.798,114 521.053,88	36.078
7	445.835,507 521.047,05	8	445.862,901 521.035,853	29.594
9	445.929,981 521.001,122	10	445.937,589 520.997,074	8.618

Punct început	X / Y	Punct sfârșit	X / Y	Lungime segment (** (m)
2	445.722,264 521.090,239	3	445.719,704 521.086,442	4.579
4	445.752,764 521.072,001	5	445.765,012 521.068,231	12.815
6	445.798,114 521.053,88	7	445.835,507 521.047,05	38.012
8	445.862,901 521.035,853	9	445.929,981 521.001,122	75.538
10	445.937,589 520.997,074	11	445.949,517 520.990,729	13.51

Punct început	X / Y	Punct sfârșit	X / Y	Lungime segment (** (m)
11	445.949,517 520.990,729	12	445.980,779 520.976,766	34.238
13	446.011,739 520.963,55	14	446.030,344 520.956,858	19.772
15	446.051,184 520.949,237	16	446.046,332 520.955,074	7.59
17	445.905,303 521.016,312	18	445.891,526 521.024,739	16.15
19	445.852,841 521.044,922	20	445.811,215 521.065,297	46.345
21	445.779,491 521.076,699	22	445.759,27 521.082,352	20.996
23	445.751,191 521.084,611	24	445.742,404 521.090,01	10.313

Punct început	X / Y	Punct sfârșit	X / Y	Lungime segment (** (m)
12	445.980,779 520.976,766	13	446.011,739 520.963,55	33.663
14	446.030,344 520.956,858	15	446.051,184 520.949,237	22.19
16	446.046,332 520.955,074	17	445.905,303 521.016,312	153.75
18	445.891,526 521.024,739	19	445.852,841 521.044,922	43.633
20	445.811,215 521.065,297	21	445.779,491 521.076,699	33.711
22	445.759,27 521.082,352	23	445.751,191 521.084,611	8.389
24	445.742,404 521.090,01	1	445.727,314 521.091,552	15.169

\*\* Lungimile segmentelor sunt determinate în planul de proiecție Stereo 70 și sunt rotunjite la 1 milimetru.

\*\*\* Distanța dintre puncte este formată din segmente cumulate ce sunt mai mici decât valoarea 1 milimetru.

Neutilizabil în Civil



**DATE DESPRE IMOBILUL NR. 6828**

Oficiul de Cadastru și Publicitate Imobiliară SIBIU  
Biroul de Cadastru și Publicitate Imobiliară Medias

**A. Partea I. Descrierea imobilului**

TEREN Extravilan

Nr. CF vechi:2657

Adresa: Jud. Sibiu

Nr. Crt	Nr cadastral Nr. topografic	Suprafața* (mp)	Observații / Referințe
A1		2.505	Sector cadastral:83 Teren neimprejmuit;

**B. Partea II. Proprietari și acte**

Inscrieri privitoare la dreptul de proprietate și alte drepturi reale	Referințe
/	
Act Notarial nr. 2657, din 17/09/1937 emis de STATUL ROMÂN (contract de vanzare-cumparare);	
B1	A1
Intabulare, drept de PROPRIETATE, dobandit prin Conventie, cota actuala 1/1	
1) HERMAN ȘTEFAN	
2) BALMO CZ SUSANA, ȘI SOȚIA	

**C. Partea III. SARCINI .**

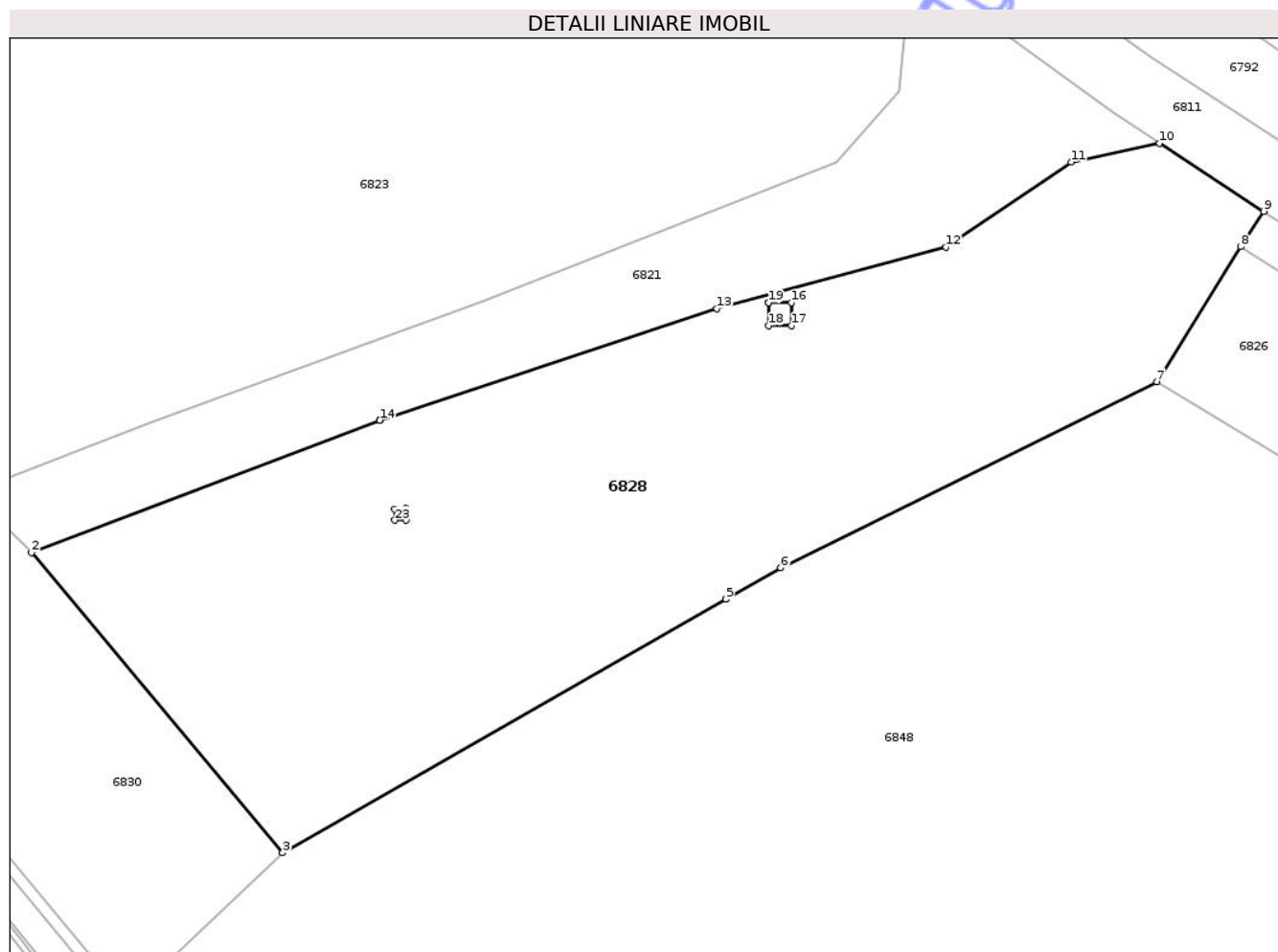
Inscrieri privind dezmembramintele dreptului de proprietate, drepturi reale de garanție și sarcini	Referințe
NU SUNT	

## Anexa Nr. 1 La Partea I

## Teren

Nr cadastral	Suprafața (mp)*	Observații / Referințe
	2.505	

\* Suprafața este determinată în planul de proiecție Stereo 70.



## Date referitoare la teren

Crt	Categorie folosință	Intra vilan	Suprafața (mp)	Tarla	Parcelă	Nr. topo	Observații / Referințe
1	arabil	NU	2.505	77	2726/2/1/1	-	

## Lungime Segmente

1) Valorile lungimilor segmentelor sunt obținute din proiecție în plan.

Punct început	X / Y	Punct sfârșit	X / Y	Lungime segment (** (m)
1	445.814,689 521.285,341	2	445.784,188 521.273,764	32.624
3	445.806,196 521.247,46	4	445.845,039 521.269,654	44.737
5	445.845,041 521.269,655	6	445.849,854 521.272,406	5.544
7	445.882,802 521.288,706	8	445.890,141 521.300,526	13.913
9	445.892,174 521.303,64	10	445.883,05 521.309,596	10.895

Punct început	X / Y	Punct sfârșit	X / Y	Lungime segment (** (m)
2	445.784,188 521.273,764	3	445.806,196 521.247,46	34.296
4	445.845,039 521.269,654	5	445.845,041 521.269,655	0.002
6	445.849,854 521.272,406	7	445.882,802 521.288,706	36.759
8	445.890,141 521.300,526	9	445.892,174 521.303,64	3.719
10	445.883,05 521.309,596	11	445.875,297 521.307,954	7.925

Punct început	X / Y	Punct sfârșit	X / Y	Lungime segment (** (m)
11	445.875,297 521.307,954	12	445.864,332 521.300,49	13.264
13	445.844,23 521.295,113	14	445.814,689 521.285,341	31.115
15	445.848,764 521.295,622	16	445.850,764 521.295,632	2.0
17	445.850,764 521.293,632	18	445.848,764 521.293,632	2.0
19	445.848,764 521.295,622	20	445.816,016 521.277,563	37.397
21	445.817,016 521.277,578	22	445.817,016 521.276,578	1.0
23	445.816,016 521.276,578	1	445.816,016 521.277,563	0.985

Punct început	X / Y	Punct sfârșit	X / Y	Lungime segment (** (m)
12	445.864,332 521.300,49	13	445.844,23 521.295,113	20.809
14	445.814,689 521.285,341	15	445.848,764 521.295,622	35.592
16	445.850,764 521.295,632	17	445.850,764 521.293,632	2.0
18	445.848,764 521.293,632	19	445.848,764 521.295,622	1.99
20	445.816,016 521.277,563	21	445.817,016 521.277,578	1.0
22	445.817,016 521.276,578	23	445.816,016 521.276,578	1.0

\*\* Lungimile segmentelor sunt determinate în planul de proiecție Stereo 70 și sunt rotunjite la 1 milimetru.

\*\*\* Distanța dintre puncte este formată din segmente cumulate ce sunt mai mici decât valoarea 1 milimetru.

Neutilizabil în Civil





## DATE DESPRE IMOBILUL NR. 6753

Oficiul de Cadastru și Publicitate Imobiliară SIBIU  
Biroul de Cadastru și Publicitate Imobiliară Medias

## A. Partea I. Descrierea imobilului

TEREN Necunoscut

Adresa: Loc. Bazna, Jud. Sibiu

Nr. Crt	Nr cadastral Nr. topografic	Suprafața* (mp)	Observații / Referințe
A1		33.300	Sector cadastral:52 Teren neimprejmuit;

## B. Partea II. Proprietari și acte

Inscrieri privitoare la dreptul de proprietate și alte drepturi reale	Referințe
/	
Act Normativ nr. 7, din 13/03/1996 emis de PARLAMENTUL ROMÂNIEI (art.13 alin.15);	
B1	Inscrierea provizorie, drept de PROPRIETATE, dobandit prin Lege, cota actuala 1/1
	1) COMUNA BAZNA, CIF:4307050, Proprietar Neidentificat

## C. Partea III. SARCINI .

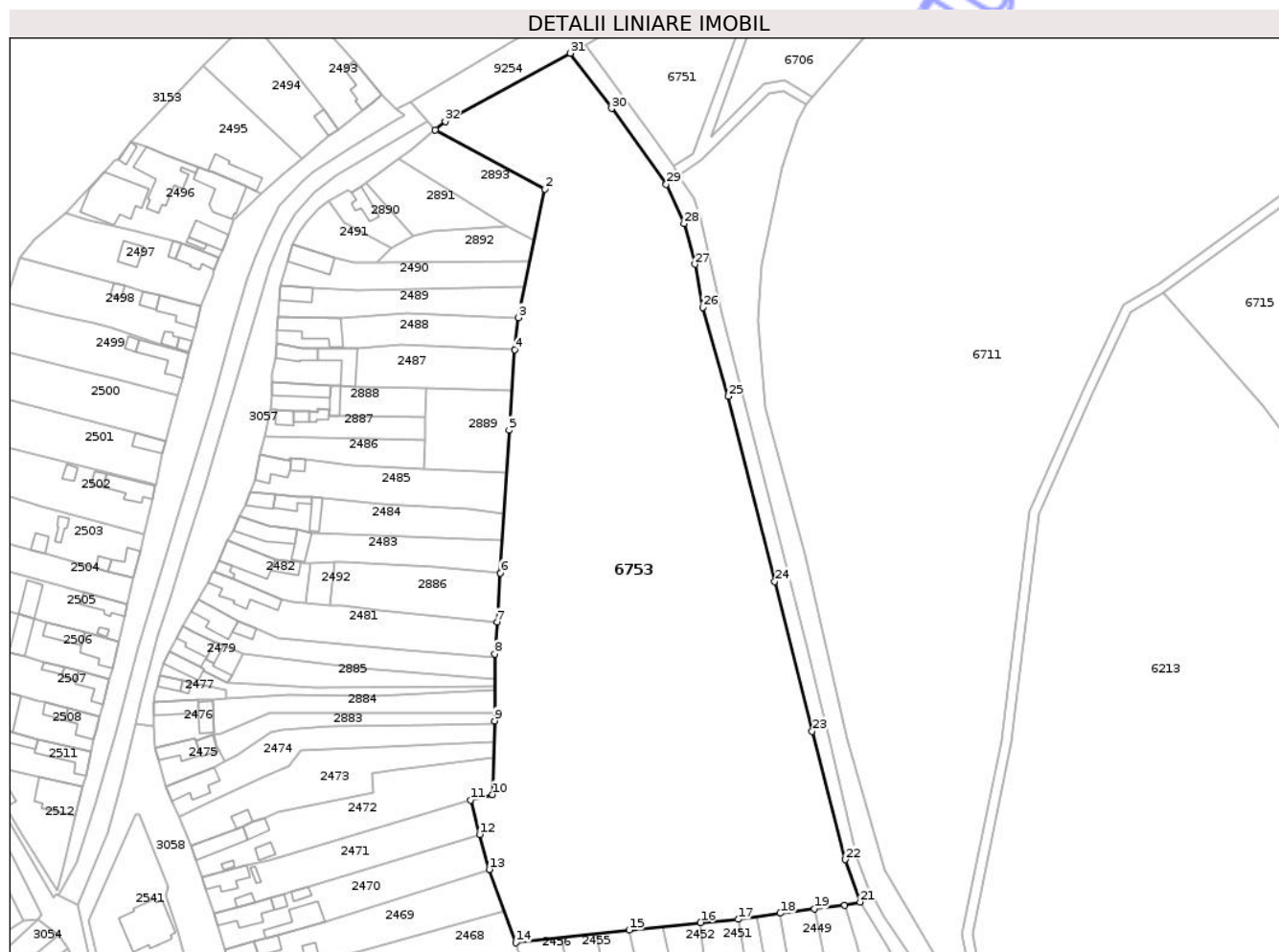
Inscrieri privind dezmembramintele dreptului de proprietate, drepturi reale de garanție și sarcini	Referințe
NU SUNT	

## Anexa Nr. 1 La Partea I

## Teren

Nr cadastral	Suprafața (mp)*	Observații / Referințe
	33.300	

\* Suprafața este determinată în planul de proiecție Stereo 70.



## Date referitoare la teren

Crt	Categorie folosință	Intra vilan	Suprafața (mp)	Tarla	Parcelă	Nr. topo	Observații / Referințe
1	pasune	NU	32.585	48	1490	-	
2	pasune	DA	715	48	1490	-	

## Lungime Segmente

1) Valorile lungimilor segmentelor sunt obținute din proiecție în plan.

Punct început	X / Y	Punct sfârșit	X / Y	Lungime segment (** (m))	Punct început	X / Y	Punct sfârșit	X / Y	Lungime segment (** (m))
1	444.738,407 523.211,756	2	444.782,09 523.188,202	49.629	2	444.782,09 523.188,202	3	444.771,496 523.137,001	52.285
3	444.771,496 523.137,001	4	444.770,082 523.124,21	12.869	4	444.770,082 523.124,21	5	444.767,705 523.092,257	32.041
5	444.767,705 523.092,257	6	444.764,292 523.035,504	56.856	6	444.764,292 523.035,504	7	444.762,956 523.015,963	19.586
7	444.762,956 523.015,963	8	444.761,994 523.003,262	12.738	8	444.761,994 523.003,262	9	444.761,939 522.976,672	26.59

Punct început	X / Y	Punct sfârșit	X / Y	Lungime segment (** (m)
9	444.761,939 522.976,672	10	444.761,069 522.947,376	29.31
11	444.752,365 522.945,191	12	444.756,016 522.931,534	14.136
13	444.759,871 522.917,6	14	444.770,406 522.888,393	31.048
15	444.815,594 522.893,451	16	444.843,944 522.896,418	28.505
17	444.858,922 522.897,692	18	444.875,714 522.900,105	16.964
19	444.889,222 522.901,869	20	444.901,357 522.903,35	12.225
21	444.907,41 522.904,61	22	444.901,505 522.921,463	17.857
23	444.888,394 522.972,591	24	444.873,537 523.032,139	61.374
25	444.855,024 523.105,723	26	444.844,976 523.141,085	36.762
27	444.841,744 523.158,279	28	444.837,387 523.174,423	16.721
29	444.830,276 523.189,995	30	444.808,566 523.220,221	37.215
31	444.792,093 523.242,19	32	444.742,281 523.215,108	56.698

Punct început	X / Y	Punct sfârșit	X / Y	Lungime segment (** (m)
10	444.761,069 522.947,376	11	444.752,365 522.945,191	8.973
12	444.756,016 522.931,534	13	444.759,871 522.917,6	14.458
14	444.770,406 522.888,393	15	444.815,594 522.893,451	45.471
16	444.843,944 522.896,418	17	444.858,922 522.897,692	15.032
18	444.875,714 522.900,105	19	444.889,222 522.901,869	13.623
20	444.901,357 522.903,35	21	444.907,41 522.904,61	6.182
22	444.901,505 522.921,463	23	444.888,394 522.972,591	52.782
24	444.873,537 523.032,139	25	444.855,024 523.105,723	75.877
26	444.844,976 523.141,085	27	444.841,744 523.158,279	17.496
28	444.837,387 523.174,423	29	444.830,276 523.189,995	17.119
30	444.808,566 523.220,221	31	444.792,093 523.242,19	27.459
32	444.742,281 523.215,108	1	444.738,407 523.211,756	5.123

\*\* Lungimile segmentelor sunt determinate în planul de proiecție Stereo 70 și sunt rotunjite la 1 milimetru.

\*\*\* Distanța dintre puncte este formată din segmente cumulate ce sunt mai mici decât valoarea 1 milimetru.



**DATE DESPRE IMOBILUL NR. 6449**

Oficiul de Cadastru și Publicitate Imobiliară SIBIU  
Biroul de Cadastru și Publicitate Imobiliară Medias

**A. Partea I. Descrierea imobilului**

TEREN Extravilan

Adresa: Jud. Sibiu

Nr. Crt	Nr cadastral Nr. topografic	Suprafața* (mp)	Observații / Referințe
A1		1.500	Sector cadastral:10 Teren neimprejmuit;

**B. Partea II. Proprietari și acte**

Inscrieri privitoare la dreptul de proprietate și alte drepturi reale	Referințe
/	
Act Administrativ nr. 469/19, din 17/03/1998 emis de CJPSDPAT SIBIU (titlu de proprietate);	
B1	A1
Intabulare, drept de PROPRIETATE, dobandit prin Reconstituire, cota actuala 1/1	
1) MAER DUMITRU, LIPSĂ CNP	

**C. Partea III. SARCINI .**

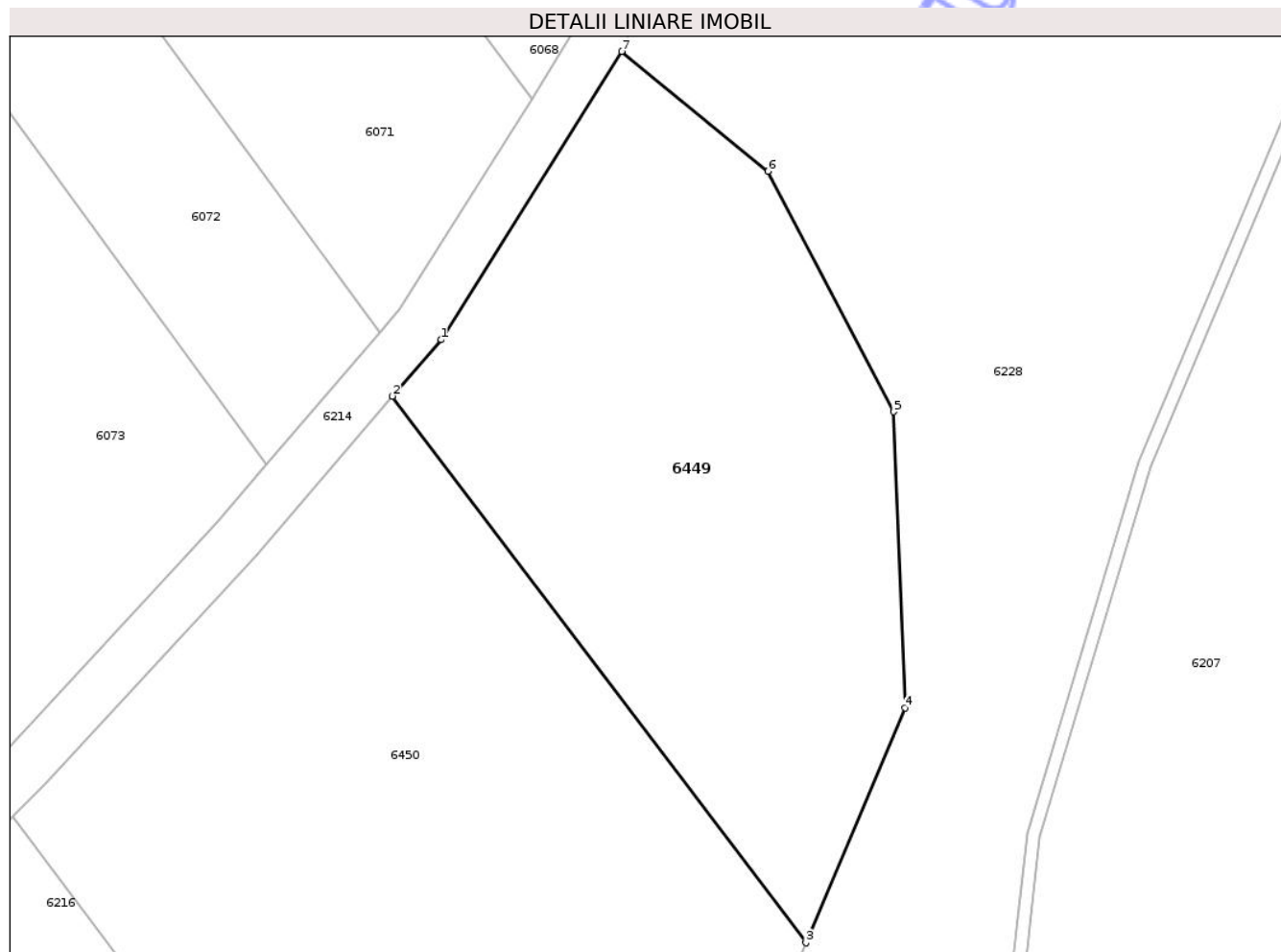
Inscrieri privind dezmembramintele dreptului de proprietate, drepturi reale de garanție și sarcini	Referințe
NU SUNT	

## Anexa Nr. 1 La Partea I

## Teren

Nr cadastral	Suprafața (mp)*	Observații / Referințe
	1.500	

\* Suprafața este determinată în planul de proiecție Stereo 70.



## Date referitoare la teren

Crt	Categorie folosință	Intra vilan	Suprafața (mp)	Tarla	Parcelă	Nr. topo	Observații / Referințe
1	arabil	NU	1.500	13	327/27/1	-	Nr. Parcelă 327/17 greșit în TP

## Lungime Segmente

1) Valorile lungimilor segmentelor sunt obținute din proiecție în plan.

Punct început	X / Y	Punct sfârșit	X / Y	Lungime segment (** (m)
1	445.211,07 526.999,485	2	445.207,285 526.995,07	5.815
2	445.207,285 526.995,07	3	445.239,583 526.952,422	53.497
3	445.239,583 526.952,422	4	445.247,304 526.970,756	19.894
4	445.247,304 526.970,756	5	445.246,438 526.993,858	23.118
5	445.246,438 526.993,858	6	445.236,617 527.012,628	21.184

Punct început	X / Y	Punct sfârșit	X / Y	Lungime segment (** (m)
6	445.236,617 527.012,628	7	445.225,187 527.021,979	14.768
7	445.225,187 527.021,979	1	445.211,07 526.999,485	26.557

\*\* Lungimile segmentelor sunt determinate în planul de proiecție Stereo 70 și sunt rotunjite la 1 milimetru.

\*\*\* Distanța dintre puncte este formată din segmente cumulate ce sunt mai mici decât valoarea 1 milimetru.

Neutilizabil în Circuitul Civil





## DATE DESPRE IMOBILUL NR. 6664

Oficiul de Cadastru și Publicitate Imobiliară SIBIU  
Biroul de Cadastru și Publicitate Imobiliară Medias

## A. Partea I. Descrierea imobilului

TEREN Extravilan

Nr. CF vechi:1487VELT

Adresa: Jud. Sibiu

Nr. Crt	Nr cadastral Nr. topografic	Suprafața* (mp)	Observații / Referințe
A1	101546	1.600	Sector cadastral:10 Teren neimprejmuit;

## B. Partea II. Proprietari și acte

Inscrieri privitoare la dreptul de proprietate și alte drepturi reale	Referințe
<b>18479 / 13/09/2022</b>	
Act Notarial nr. 1287, din 02/09/2022 emis de notar public Bianu Victoria;	
B1	A1
Intabulare, drept de PROPRIETATE, dobandit prin Conventie, cota actuala 1/1	
1) ȘERBAN GHEORGHE NICOLAE, bun propriu	

## C. Partea III. SARCINI .

Inscrieri privind dezmembramintele dreptului de proprietate, drepturi reale de garanție și sarcini	Referințe
NU SUNT	

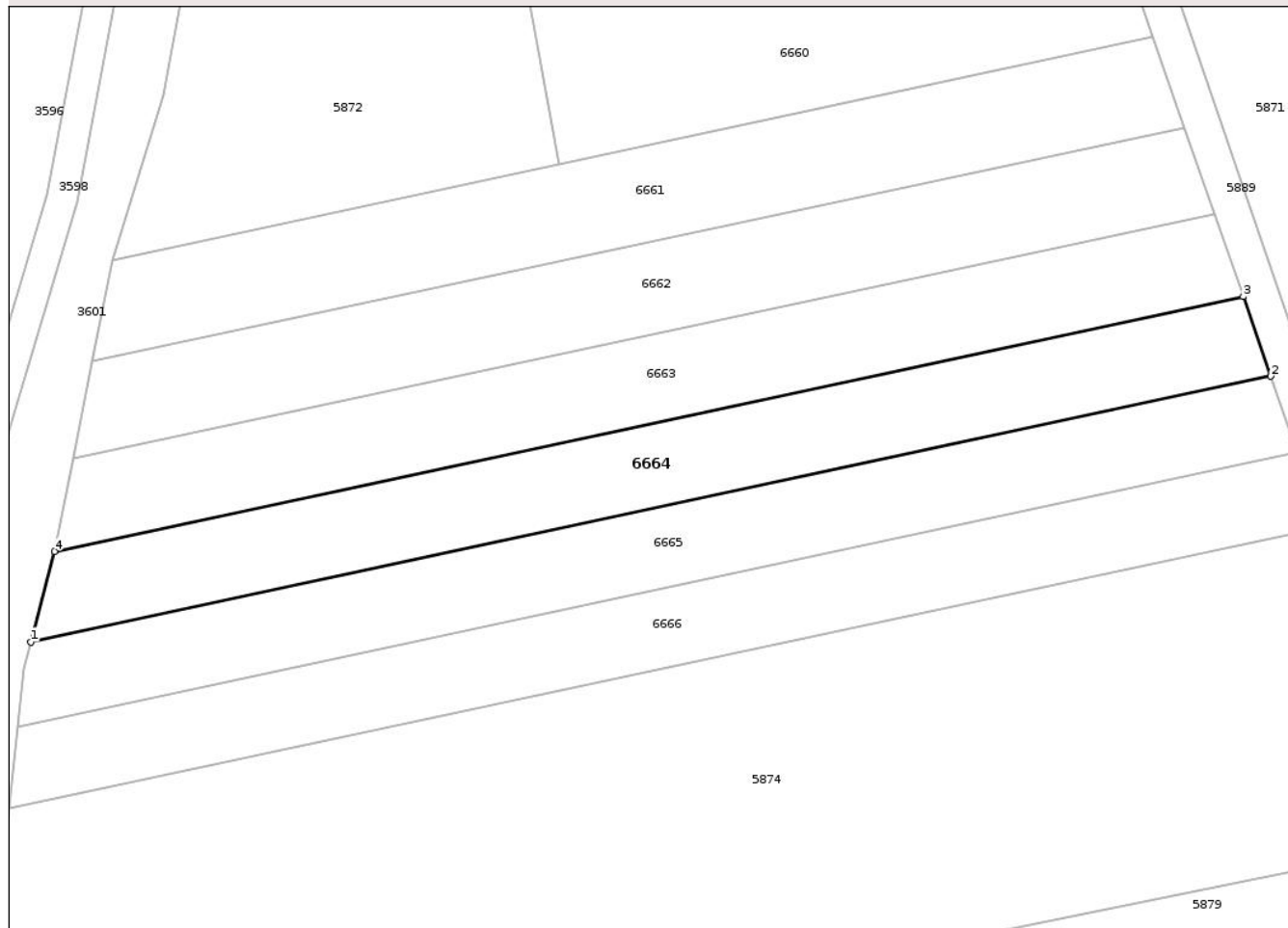
## Anexa Nr. 1 La Partea I

## Teren

Nr cadastral	Suprafața (mp)*	Observații / Referințe
101546	1.600	

\* Suprafața este determinată în planul de proiecție Stereo 70.

## DETALII LINIARE IMOBIL



## Date referitoare la teren

Crt	Categorie folosință	Intra vilan	Suprafața (mp)	Tarla	Parcelă	Nr. topo	Observații / Referințe
1	arabil	NU	1.600	-	-	1171/2/3	

## Lungime Segmente

1) Valorile lungimilor segmentelor sunt obținute din proiecție în plan.

Punct început	X / Y	Punct sfârșit	X / Y	Lungime segment (** (m)
1	445.353,525 529.929,522	2	445.507,558 529.962,491	157.522
2	445.507,558 529.962,491	3	445.504,13 529.972,363	10.45
3	445.504,13 529.972,363	4	445.356,432 529.940,75	151.044
4	445.356,432 529.940,75	1	445.353,525 529.929,522	11.598

\*\* Lungimile segmentelor sunt determinate în planul de proiecție Stereo 70 și sunt rotunjite la 1 milimetru.

\*\*\* Distanţa dintre puncte este formată din segmente cumulate ce sunt mai mici decât valoarea 1 milimetru.

Neutilizabil în Circuitul  
Civil



**DATE DESPRE IMOBILUL NR. 6665**

Oficiul de Cadastru și Publicitate Imobiliară SIBIU  
 Biroul de Cadastru și Publicitate Imobiliară Medias

**A. Partea I. Descrierea imobilului**

TEREN Extravilan

Nr. CF vechi:1486VELT

Adresa: Jud. Sibiu

Nr. Crt	Nr cadastral Nr. topografic	Suprafața* (mp)	Observații / Referințe
A1	101541	1.600	Sector cadastral:10 Teren neimprejmuit;

**B. Partea II. Proprietari și acte**

Inscrieri privitoare la dreptul de proprietate și alte drepturi reale	Referințe
<b>507 / 11/02/2003</b>	
Act Notarial nr. de dezmembrare si iesire indiviziune aut. 185/2003, emis de NP DANIEL CRISTEA, certificat de mostenitor nr.12/2003, din 01/01/2003 emis de NP DANIEL CRISTEA;	
B1	A1
Intabulare, drept de PROPRIETATE initial mostenire, dobandit prin lesire Din Indiviziune, cota actuala 1/1	
1) <b>POPA ANA</b>	
<i>OBSERVATII: (provenita din conversia CF 1486VELT)</i>	

**C. Partea III. SARCINI .**

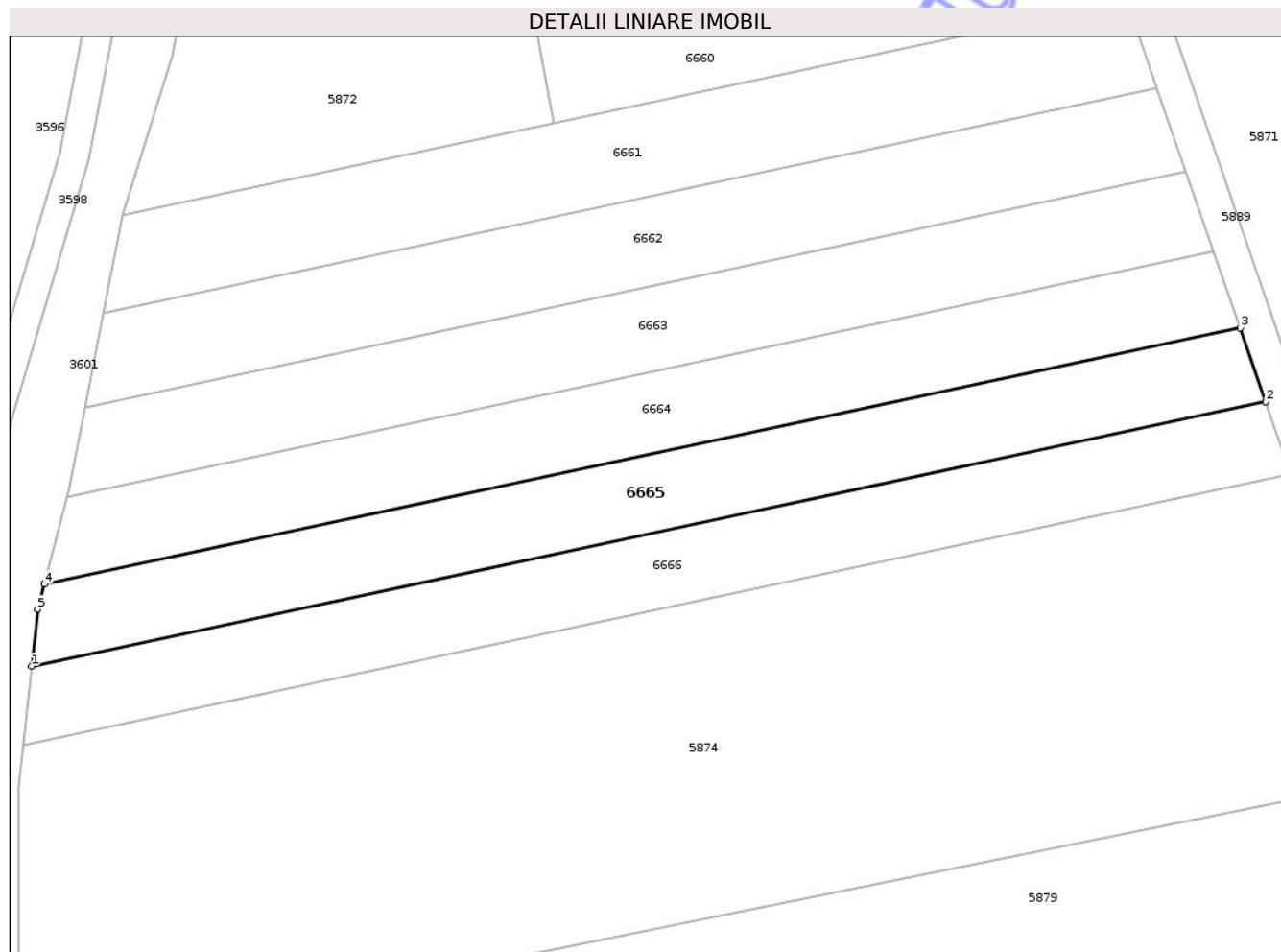
Inscrieri privind dezmembramintele dreptului de proprietate, drepturi reale de garanție și sarcini	Referințe
NU SUNT	

## Anexa Nr. 1 La Partea I

## Teren

Nr cadastral	Suprafața (mp)*	Observații / Referințe
101541	1.600	

\* Suprafața este determinată în planul de proiecție Stereo 70.



## Date referitoare la teren

Crt	Categorie folosință	Intra vilan	Suprafața (mp)	Tarla	Parcelă	Nr. topo	Observații / Referințe
1	arabil	NU	1.600	-	-	1171/2/2	

## Lungime Segmente

1) Valorile lungimilor segmentelor sunt obținute din proiecție în plan.

Punct început	X / Y	Punct sfârșit	X / Y	Lungime segment (** (m)
1	445.351,898 529.918,962	2	445.510,858 529.952,985	162.561
2	445.510,858 529.952,985	3	445.507,558 529.962,491	10.063
3	445.507,558 529.962,491	4	445.353,525 529.929,522	157.522
4	445.353,525 529.929,522	5	445.352,68 529.926,259	3.371
5	445.352,68 529.926,259	1	445.351,898 529.918,962	7.34

\*\* Lungimile segmentelor sunt determinate în planul de proiecție Stereo 70 și sunt rotunjite la 1 milimetru.

\*\*\* Distanța dintre puncte este formată din segmente cumulate ce sunt mai mici decât valoarea 1 milimetru.

Neutilizabil în Circuitul  
Civil



**DATE DESPRE IMOBILUL NR. 6685**

Oficiul de Cadastru și Publicitate Imobiliară SIBIU  
Biroul de Cadastru și Publicitate Imobiliară Medias

**A. Partea I. Descrierea imobilului**

TEREN Extravilan

Nr. CF vechi:1481VELT

Adresa: Jud. Sibiu

Nr. Crt	Nr cadastral Nr. topografic	Suprafața* (mp)	Observații / Referințe
A1	101500	230	Sector cadastral:10 Teren neimprejmit;

**B. Partea II. Proprietari și acte**

Inscrieri privitoare la dreptul de proprietate și alte drepturi reale	Referințe
<b>22617 / 06/11/2019</b>	
Act Notarial nr. 1776, din 05/11/2019 emis de Cristea Daniel;	
B1	A1
Intabulare, drept de PROPRIETATE, cumpărare, dobândit prin Conventie, cota actuala 1/1	
1) CREȚU MARIA, Cu soțul	
2) CREȚU GHEORGHE, bun comun	

**C. Partea III. SARCINI .**

Inscrieri privind dezmembramintele dreptului de proprietate, drepturi reale de garanție și sarcini	Referințe
NU SUNT	

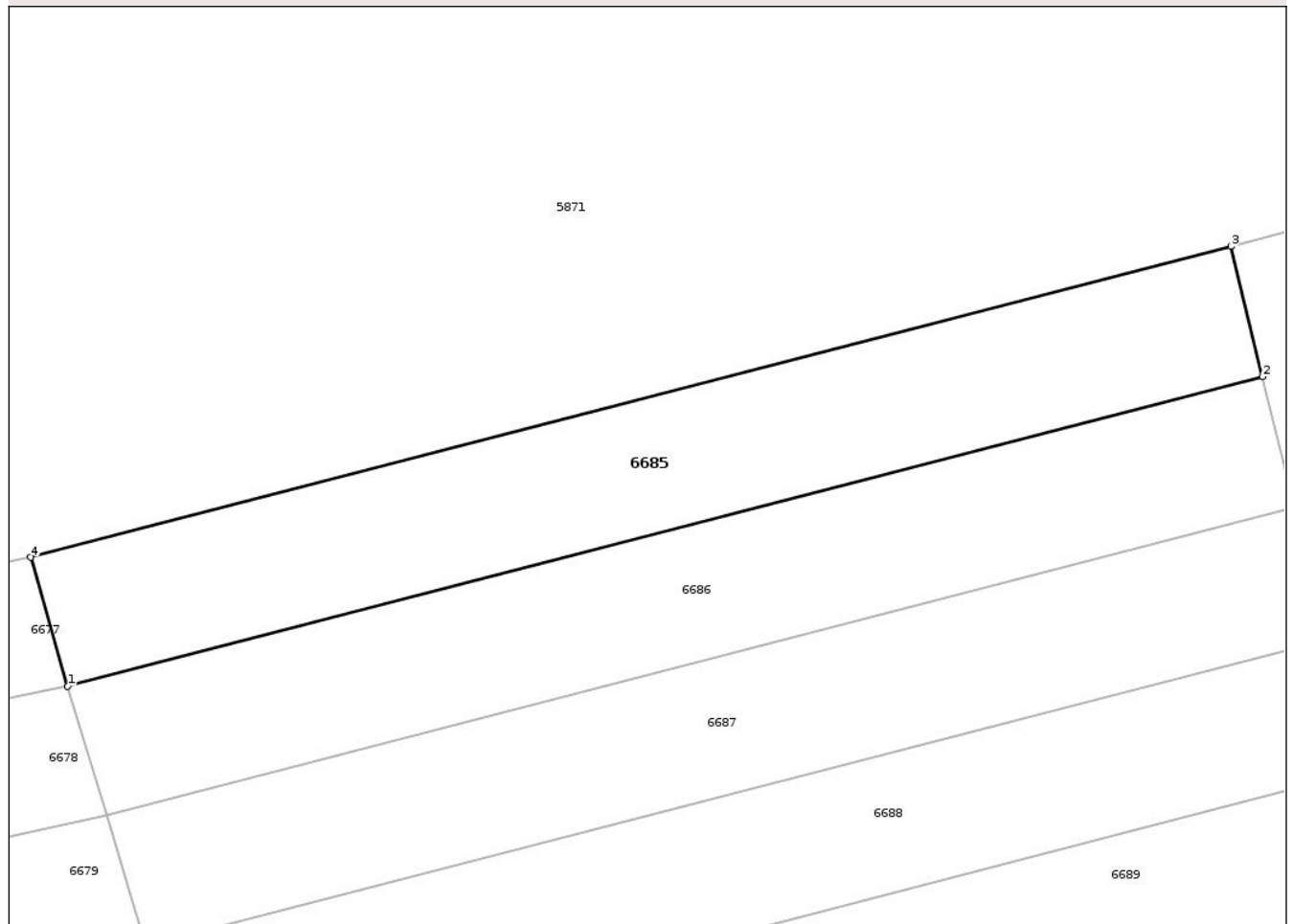
## Anexa Nr. 1 La Partea I

## Teren

Nr cadastral	Suprafața (mp)*	Observații / Referințe
101500	230	

\* Suprafața este determinată în planul de proiecție Stereo 70.

## DETALII LINIARE IMOBIL



## Date referitoare la teren

Crt	Categorie folosință	Intra vilan	Suprafața (mp)	Tarla	Parcelă	Nr. topo	Observații / Referințe
1	arabil	NU	230	-	-	1172/1/9	

## Lungime Segmente

1) Valorile lungimilor segmentelor sunt obținute din proiecție în plan.

Punct început	X / Y	Punct sfârșit	X / Y	Lungime segment (** (m)
1	445.564,556 529.904,467	2	445.609,056 529.915,988	45.968
2	445.609,056 529.915,988	3	445.607,878 529.920,837	4.989
3	445.607,878 529.920,837	4	445.563,176 529.909,264	46.176
4	445.563,176 529.909,264	1	445.564,556 529.904,467	4.991

\*\* Lungimile segmentelor sunt determinate în planul de proiecție Stereo 70 și sunt rotunjite la 1 milimetru.

\*\*\* Distanţa dintre puncte este formată din segmente cumulate ce sunt mai mici decât valoarea 1 milimetru.

Neutilizabil în Circuitul  
Civil



**DATE DESPRE IMOBILUL NR. 6687**

Oficiul de Cadastru și Publicitate Imobiliară SIBIU  
Biroul de Cadastru și Publicitate Imobiliară Medias

**A. Partea I. Descrierea imobilului**

TEREN Extravilan

Nr. CF vechi:1483Velt

Adresa: Jud. Sibiu

Nr. Crt	Nr cadastral Nr. topografic	Suprafața* (mp)	Observații / Referințe
A1	100138	230	Sector cadastral:10 Teren neimprejmuit;

**B. Partea II. Proprietari și acte**

Inscrieri privitoare la dreptul de proprietate și alte drepturi reale	Referințe
<b>17521 / 27/11/2009</b>	
Act Notarial nr. CVC AUT 3106, din 26/11/2009 emis de BNP AXENTE MIA;	
B1	A1
Intabulare, drept de PROPRIETATE, dobandit prin Conventie, cota actuala 1/1	
1) CREȚU GHEORGHE, si sotia	
2) CREȚU MARIA, bun comun	

**C. Partea III. SARCINI .**

Inscrieri privind dezmembramintele dreptului de proprietate, drepturi reale de garanție și sarcini	Referințe
NU SUNT	

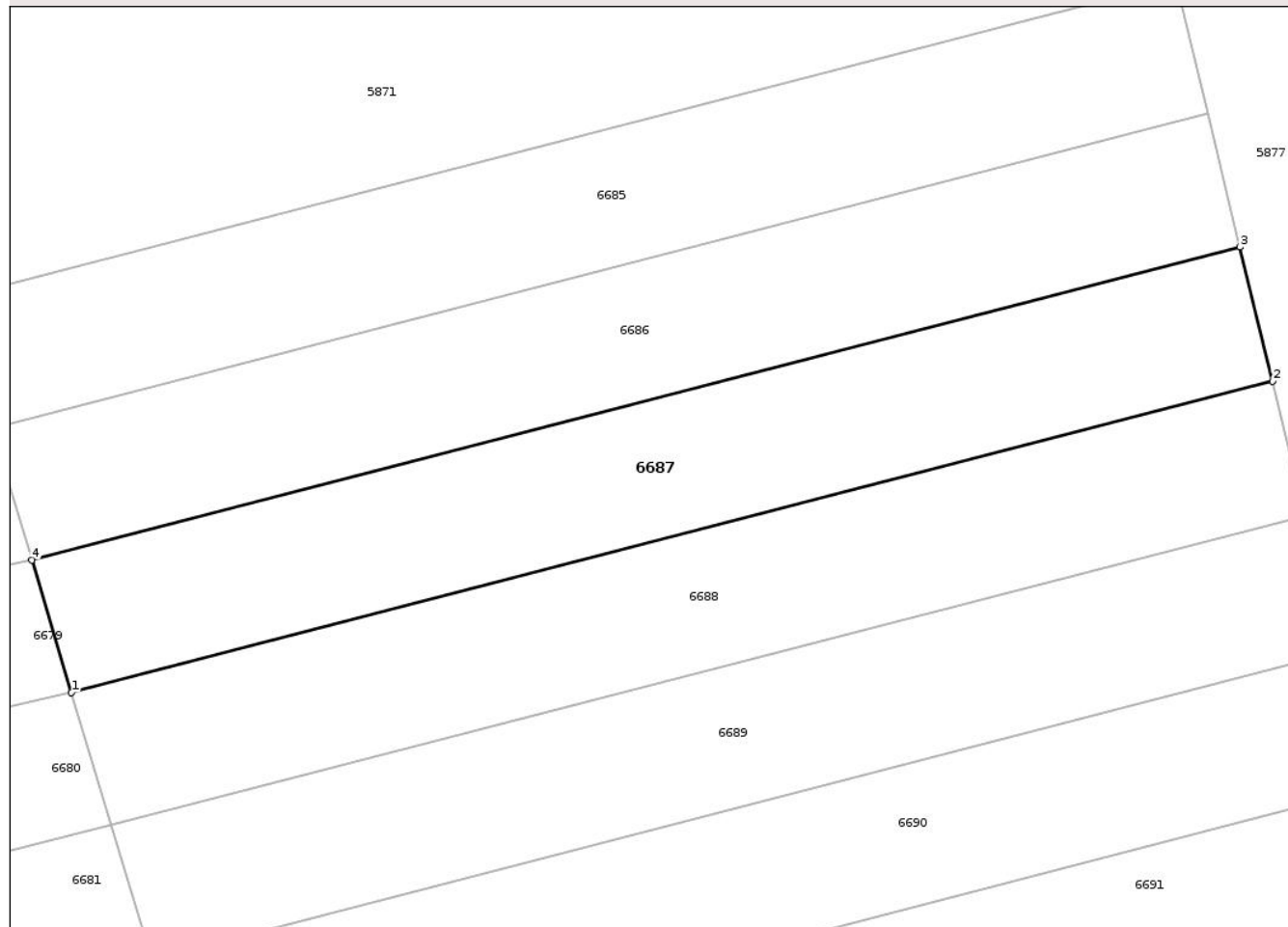
## Anexa Nr. 1 La Partea I

## Teren

Nr cadastral	Suprafața (mp)*	Observații / Referințe
100138	230	

\* Suprafața este determinată în planul de proiecție Stereo 70.

## DETALII LINIARE IMOBIL



## Date referitoare la teren

Crt	Categorie folosință	Intra vilan	Suprafața (mp)	Tarla	Parcelă	Nr. topo	Observații / Referințe
1	arabil	NU	230	-	-	1172/1/11	

## Lungime Segmente

1) Valorile lungimilor segmentelor sunt obținute din proiecție în plan.

Punct început	X / Y	Punct sfârșit	X / Y	Lungime segment (** (m)
1	445.567,457 529.894,821	2	445.611,434 529.906,207	45.427
2	445.611,434 529.906,207	3	445.610,242 529.911,112	5.048
3	445.610,242 529.911,112	4	445.566,003 529.899,659	45.697
4	445.566,003 529.899,659	1	445.567,457 529.894,821	5.051

\*\* Lungimile segmentelor sunt determinate în planul de proiecție Stereo 70 și sunt rotunjite la 1 milimetru.

\*\*\* Distanţa dintre puncte este formată din segmente cumulate ce sunt mai mici decât valoarea 1 milimetru.

Neutilizabil în Circuitul  
Civil



**DATE DESPRE IMOBILUL NR. 6688**

Oficiul de Cadastru și Publicitate Imobiliară SIBIU  
Biroul de Cadastru și Publicitate Imobiliară Medias

**A. Partea I. Descrierea imobilului**

TEREN Extravilan

Nr. CF vechi:1484VELT

Adresa: Jud. Sibiu

Nr. Crt	Nr cadastral Nr. topografic	Suprafața* (mp)	Observații / Referințe
A1	101532	230	Sector cadastral:10 Teren neimprejmuit;

**B. Partea II. Proprietari și acte**

Inscrieri privitoare la dreptul de proprietate și alte drepturi reale	Referințe
<b>9977 / 21/05/2018</b>	
Act Notarial nr. CM NR.66, din 18/05/2018 emis de Cristea Camelia Liliana;	
B1	A1
Intabulare, drept de PROPRIETATE, dobandit prin Succesiune, cota actuala 1/2 1) ȘERBAN DUMITRU-IRONIM, fiu	
<b>12052 / 20/06/2018</b>	
Act Notarial nr. AUT. NR. 1004, din 19/06/2018 emis de Cristea Camelia Liliana;	
B4	A1
Intabulare, drept de PROPRIETATE, dobandit prin Conventie, cota actuala 1/2 1) ȘERBAN DUMITRU-IRONIM	

**C. Partea III. SARCINI .**

Inscrieri privind dezmembramintele dreptului de proprietate, drepturi reale de garanție și sarcini	Referințe
NU SUNT	


## Anexa Nr. 1 La Partea I

## Teren

Nr cadastral	Suprafața (mp)*	Observații / Referințe
101532	230	

\* Suprafața este determinată în planul de proiecție Stereo 70.

## DETALII LINIARE IMOBIL



## Date referitoare la teren

Crt	Categorie folosință	Intra vilan	Suprafața (mp)	Tarla	Parcelă	Nr. topo	Observații / Referințe
1	arabil	NU	230	-	-	1172/1/12	

## Lungime Segmente

1) Valorile lungimilor segmentelor sunt obținute din proiecție în plan.

Punct început	X / Y	Punct sfârșit	X / Y	Lungime segment (** (m)
1	445.568,917 529.889,954	2	445.612,633 529.901,272	45.157
2	445.612,633 529.901,272	3	445.611,434 529.906,207	5.078
3	445.611,434 529.906,207	4	445.567,457 529.894,821	45.427
4	445.567,457 529.894,821	1	445.568,917 529.889,954	5.081

\*\* Lungimile segmentelor sunt determinate în planul de proiecție Stereo 70 și sunt rotunjite la 1 milimetru.

\*\*\* Distanţa dintre puncte este formată din segmente cumulate ce sunt mai mici decât valoarea 1 milimetru.

Neutilizabil în Circuitul  
Civil





## DATE DESPRE IMOBILUL NR. 6690

Oficiul de Cadastru și Publicitate Imobiliară SIBIU  
Biroul de Cadastru și Publicitate Imobiliară Medias

## A. Partea I. Descrierea imobilului

TEREN Extravilan

Nr. CF vechi:1485VELT

Adresa: Jud. Sibiu

Nr. Crt	Nr cadastral Nr. topografic	Suprafața* (mp)	Observații / Referințe
A1	101538	230	Sector cadastral:10 Teren neimprejmuit;

## B. Partea II. Proprietari și acte

Inscrieri privitoare la dreptul de proprietate și alte drepturi reale		Referințe
<b>12972 / 29/06/2022</b>		
Act Notarial nr. 1134, din 28/06/2022 emis de Lohan Florentina Georgeta;		
B1	Intabulare, drept de PROPRIETATE, dobandit prin Conventie, cota actuala 1/2 1) <b>BABA GHEORGHE</b> , bun propriu	A1
Act Notarial nr. 103, din 28/06/2022 emis de Lohan Florentina Georgeta;		
B2	Intabulare, drept de PROPRIETATE, dobandit prin Succesiune, cota actuala 1/2 1) <b>BABA GHEORGHE</b> , fiu	A1

## C. Partea III. SARCINI .

Inscrieri privind dezmembramintele dreptului de proprietate, drepturi reale de garanție și sarcini	Referințe
NU SUNT	

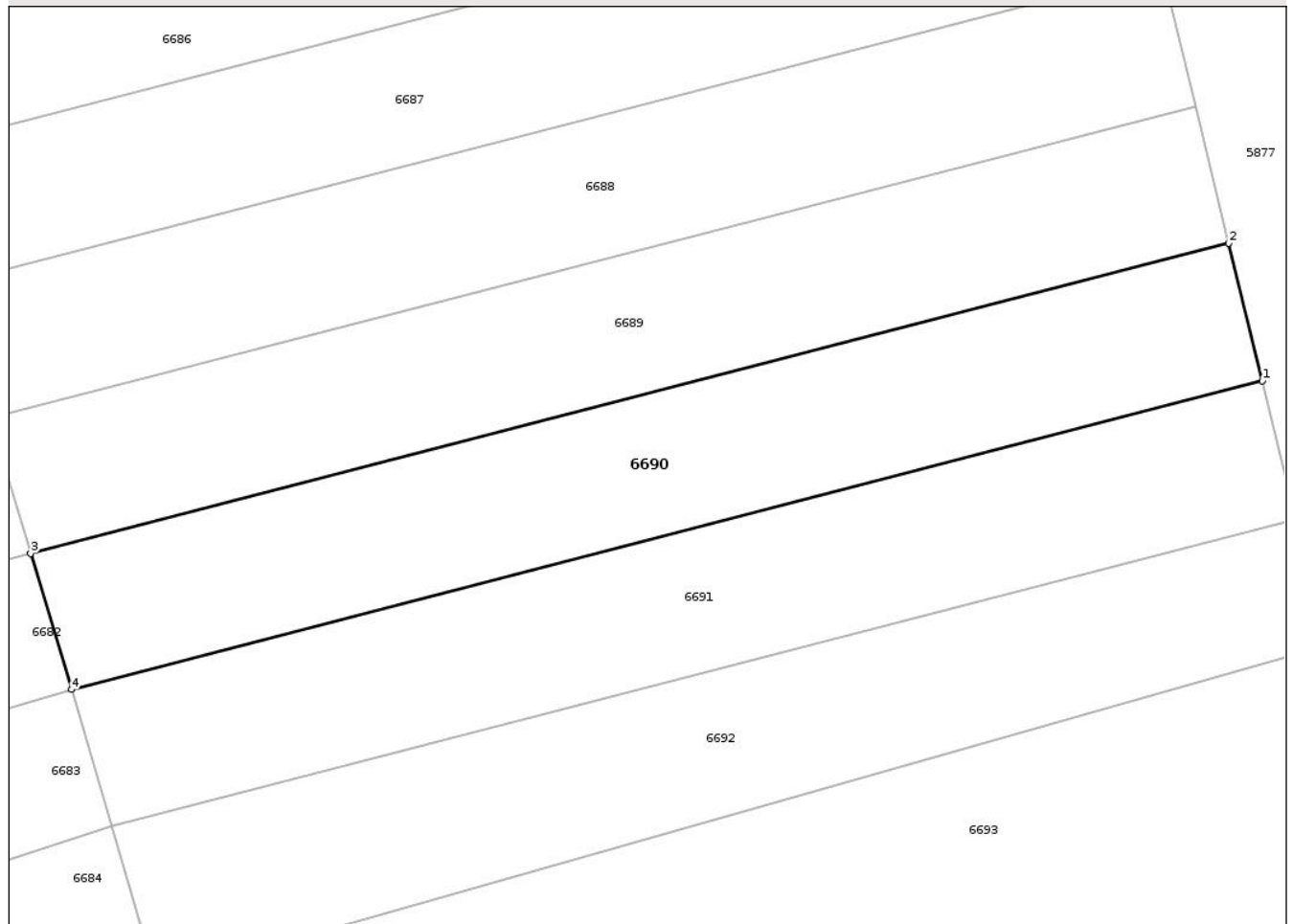
## Anexa Nr. 1 La Partea I

## Teren

Nr cadastral	Suprafața (mp)*	Observații / Referințe
101538	230	

\* Suprafața este determinată în planul de proiecție Stereo 70.

## DETALII LINIARE IMOBIL



## Date referitoare la teren

Crt	Categorie folosință	Intra vilan	Suprafața (mp)	Tarla	Parcelă	Nr. topo	Observații / Referințe
1	arabil	NU	230	-	-	1172/1/14	

## Lungime Segmente

1) Valorile lungimilor segmentelor sunt obținute din proiecție în plan.

Punct început	X / Y	Punct sfârșit	X / Y	Lungime segment (** (m)
1	445.615,053 529.891,314	2	445.613,839 529.896,308	5.14
2	445.613,839 529.896,308	3	445.570,396 529.885,061	44.875
3	445.570,396 529.885,061	4	445.571,874 529.880,135	5.143
4	445.571,874 529.880,135	1	445.615,053 529.891,314	44.602

\*\* Lungimile segmentelor sunt determinate în planul de proiecție Stereo 70 și sunt rotunjite la 1 milimetru.

\*\*\* Distanţa dintre puncte este formată din segmente cumulate ce sunt mai mici decât valoarea 1 milimetru.

Neutilizabil în Circuitul  
Civil



**DATE DESPRE IMOBILUL NR. 6692**

Oficiul de Cadastru și Publicitate Imobiliară SIBIU  
Biroul de Cadastru și Publicitate Imobiliară Medias

**A. Partea I. Descrierea imobilului**

TEREN Extravilan

Nr. CF vechi:1479VELT

Adresa: Jud. Sibiu

Nr. Crt	Nr cadastral Nr. topografic	Suprafața* (mp)	Observații / Referințe
A1	102065	230	Sector cadastral:10 Teren neimprejmuit;

**B. Partea II. Proprietari și acte**

Inscrieri privitoare la dreptul de proprietate și alte drepturi reale	Referințe
<b>507 / 11/02/2003</b>	
Act Notarial nr. de dezmembrare și ieșire din indiviziune aut. nr. 185/2003, din 11/02/2003 emis de NP Daniel Cristea, OJCGC Sibiu;	
B1	A1
Intabulare, drept de PROPRIETATE, initial mostenire, dobandit prin iesire Din Indiviziune, cota actuala 1/1 1) <b>PAPARA IRINA</b>	

**C. Partea III. SARCINI .**

Inscrieri privind dezmembramintele dreptului de proprietate, drepturi reale de garanție și sarcini	Referințe
NU SUNT	

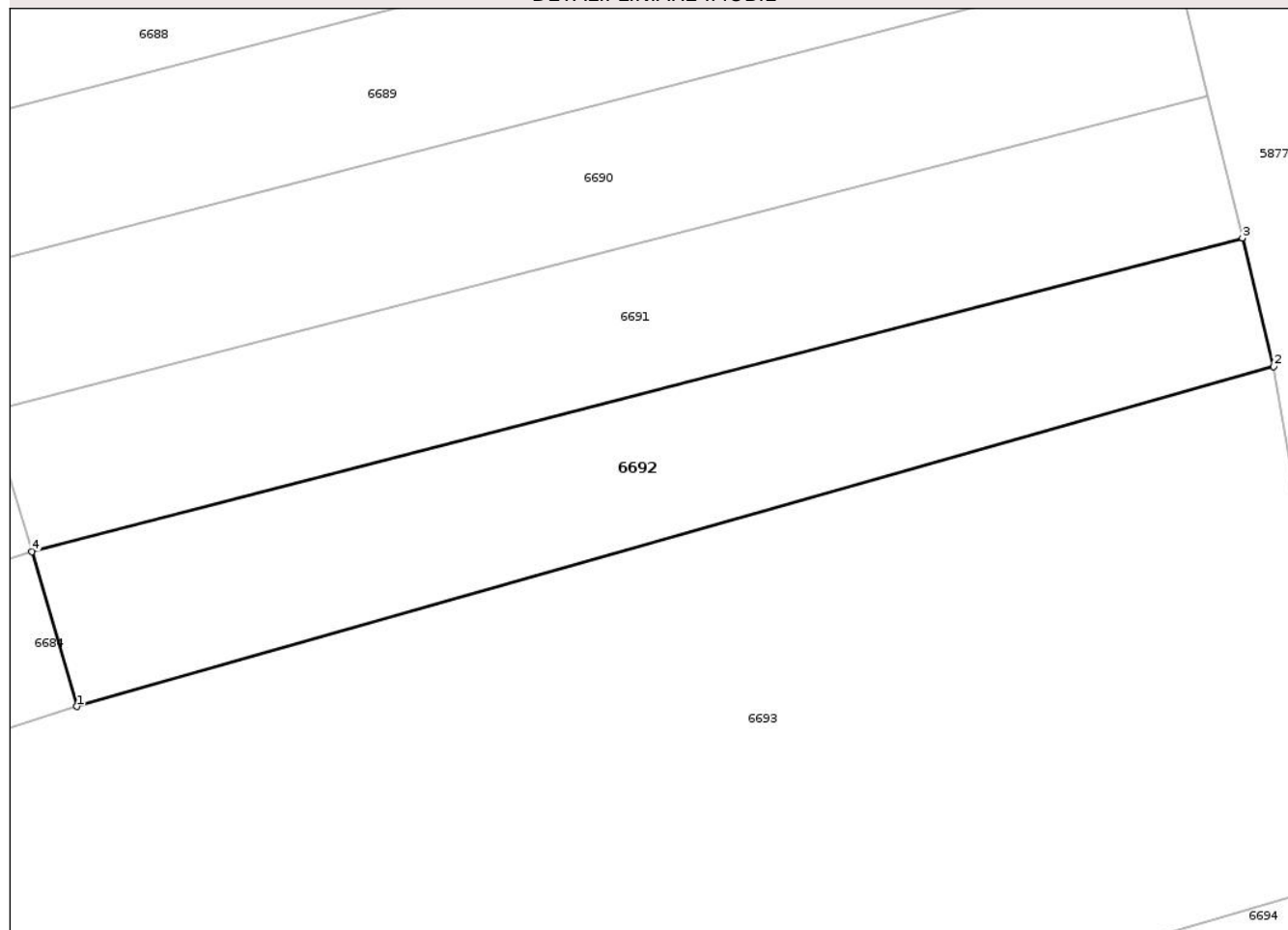
## Anexa Nr. 1 La Partea I

## Teren

Nr cadastral	Suprafața (mp)*	Observații / Referințe
102065	230	

\* Suprafața este determinată în planul de proiecție Stereo 70.

## DETALII LINIARE IMOBIL



## Date referitoare la teren

Crt	Categorie folosință	Intra vilan	Suprafața (mp)	Tarla	Parcelă	Nr. topo	Observații / Referințe
1	arabil	NU	230	-	-	1172/1/16VEL T	

## Lungime Segmente

1) Valorile lungimilor segmentelor sunt obținute din proiecție în plan.

Punct început	X / Y	Punct sfârșit	X / Y	Lungime segment (** (m)
1	445.574,955 529.869,693	2	445.617,38 529.881,736	44.102
2	445.617,38 529.881,736	3	445.616,274 529.886,289	4.685
3	445.616,274 529.886,289	4	445.573,35 529.875,176	44.339
4	445.573,35 529.875,176	1	445.574,955 529.869,693	5.713

\*\* Lungimile segmentelor sunt determinate în planul de proiecție Stereo 70 și sunt rotunjite la 1 milimetru.

\*\*\* Distanța dintre puncte este formată din segmente cumulate ce sunt mai mici decât valoarea 1 milimetru.

Neutilizabil în Circuitul  
Civil



**DATE DESPRE IMOBILUL NR. 6694**

Oficiul de Cadastru și Publicitate Imobiliară SIBIU  
Biroul de Cadastru și Publicitate Imobiliară Medias

**A. Partea I. Descrierea imobilului**

TEREN Extravilan

Nr. CF vechi:1479Velt

Adresa: Jud. Sibiu

Nr. Crt	Nr cadastral Nr. topografic	Suprafața* (mp)	Observații / Referințe
A1	102063	1.299	Sector cadastral:10 Teren neimprejmit;

**B. Partea II. Proprietari și acte**

Inscrieri privitoare la dreptul de proprietate și alte drepturi reale	Referințe
<b>507 / 11/02/2003</b>	
Act Notarial nr. de dezmembrare și ieșire din indiviziune aut. nr. 185/2003, din 11/02/2003 emis de NP Daniel Cristea, OJCGC Sibiu;	
B1	A1
Intabulare, drept de PROPRIETATE, inițial moștenire, dobândit prin lesire Din Indiviziune, cota actuala 1/1 1) <b>PAPARA IRINA</b>	

**C. Partea III. SARCINI .**

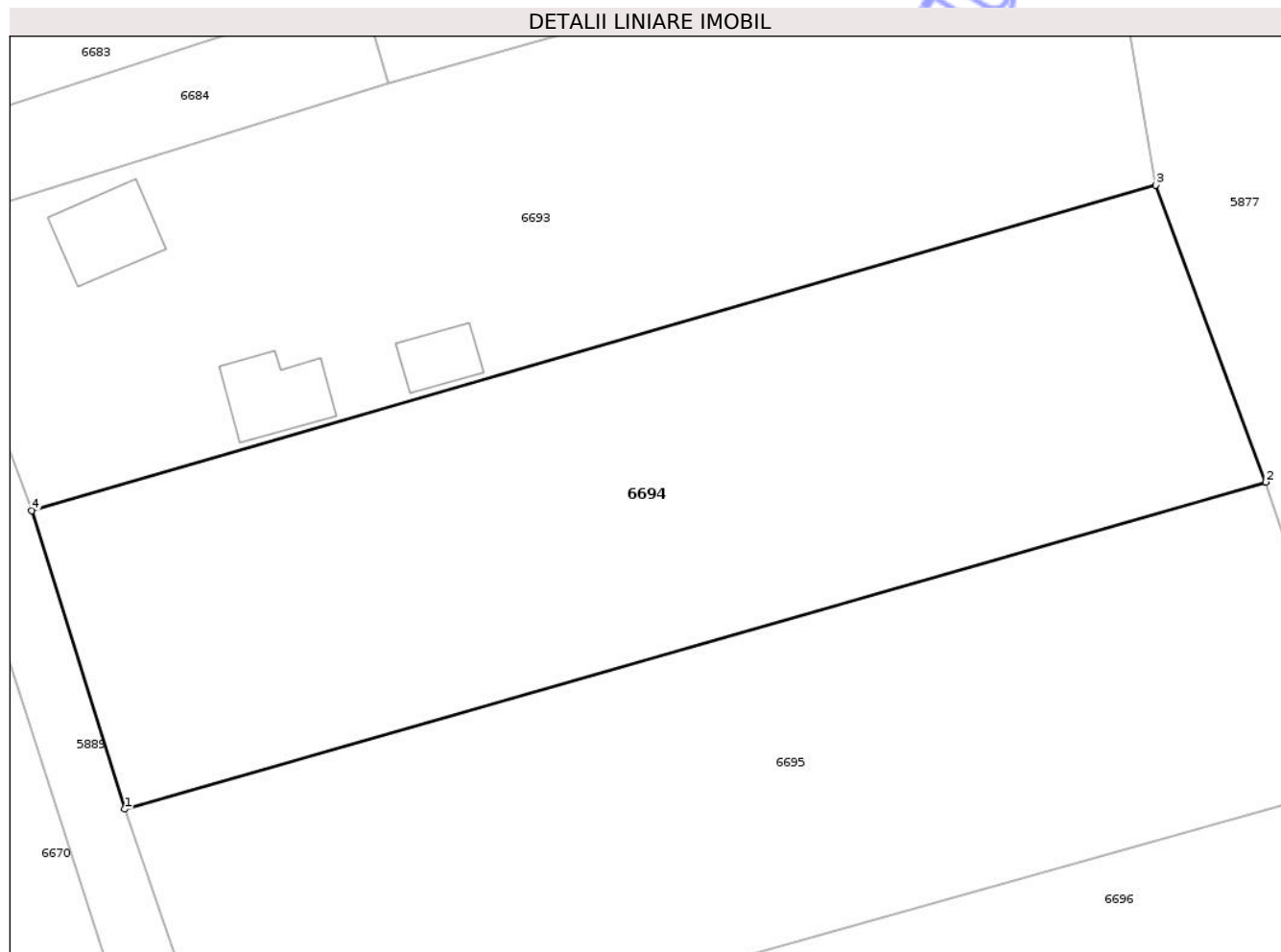
Inscrieri privind dezmembramintele dreptului de proprietate, drepturi reale de garanție și sarcini	Referințe
NU SUNT	

## Anexa Nr. 1 La Partea I

## Teren

Nr cadastral	Suprafața (mp)*	Observații / Referințe
102063	1.299	

\* Suprafața este determinată în planul de proiecție Stereo 70.



## Date referitoare la teren

Crt	Categorie folosință	Intra vilan	Suprafața (mp)	Tarla	Parcelă	Nr. topo	Observații / Referințe
1	arabil	NU	1.299	-	-	1172/1/18Vel t	

## Lungime Segmente

1) Valorile lungimilor segmentelor sunt obținute din proiecție în plan.

Punct început	X / Y	Punct sfârșit	X / Y	Lungime segment (** (m)
1	445.559,356 529.826,718	2	445.626,97 529.846,087	70.333
2	445.626,97 529.846,087	3	445.620,456 529.863,665	18.746
3	445.620,456 529.863,665	4	445.553,828 529.844,382	69.363
4	445.553,828 529.844,382	1	445.559,356 529.826,718	18.509

\*\* Lungimile segmentelor sunt determinate în planul de proiecție Stereo 70 și sunt rotunjite la 1 milimetru.

\*\*\* Distanța dintre puncte este formată din segmente cumulate ce sunt mai mici decât valoarea 1 milimetru.

Neutilizabil în Circuitul  
Civil



**DATE DESPRE IMOBILUL NR. 6695**

Oficiul de Cadastru și Publicitate Imobiliară SIBIU  
Biroul de Cadastru și Publicitate Imobiliară Medias

**A. Partea I. Descrierea imobilului**

TEREN Extravilan

Nr. CF vechi:1483Velt

Adresa: Jud. Sibiu

Nr. Crt	Nr cadastral Nr. topografic	Suprafața* (mp)	Observații / Referințe
A1	100139	1.298	Sector cadastral:10 Teren neimprejmuit;

**B. Partea II. Proprietari și acte**

Inscrieri privitoare la dreptul de proprietate și alte drepturi reale	Referințe
<b>12045 / 20/06/2018</b>	
Act Notarial nr. AUT. NR.1004, din 19/06/2018 emis de Cristea Camelia Liliana;	
B1	A1
Intabulare, drept de PROPRIETATE, dobandit prin Conventie, cota actuala 1/2	
1) ȘERBAN DUMITRU-IRONIM	
<b>9972 / 21/05/2018</b>	
Act Notarial nr. CM NR.66, din 18/05/2018 emis de Cristea Camelia Liliana;	
B2	A1
Intabulare, drept de PROPRIETATE, dobandit prin Succesiune, cota actuala 1/2	
1) ȘERBAN DUMITRU-IRONIM, fiu	

**C. Partea III. SARCINI .**

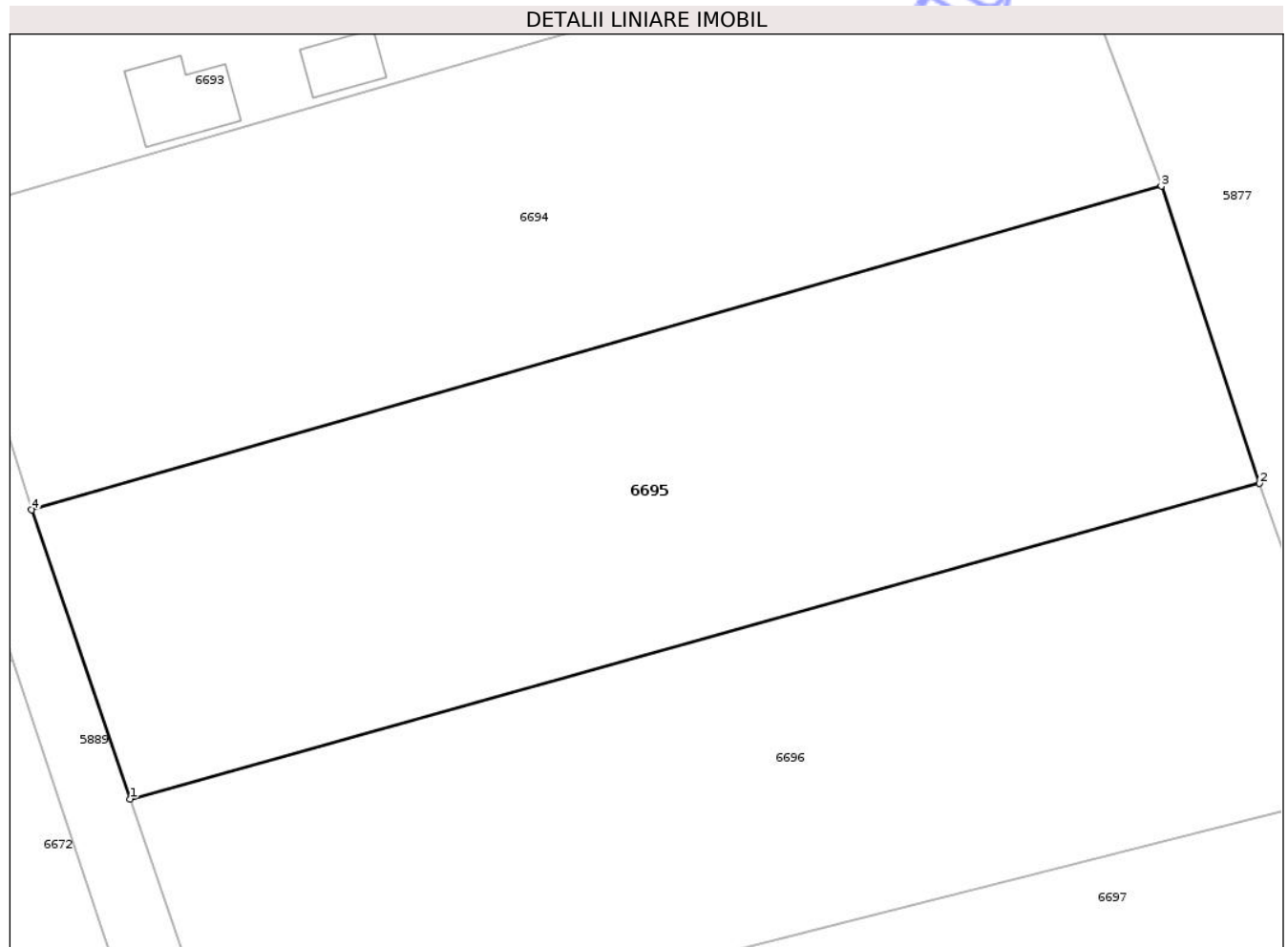
Inscrieri privind dezmembramintele dreptului de proprietate, drepturi reale de garanție și sarcini	Referințe
NU SUNT	

## Anexa Nr. 1 La Partea I

## Teren

Nr cadastral	Suprafața (mp)*	Observații / Referințe
100139	1.298	

\* Suprafața este determinată în planul de proiecție Stereo 70.



## Date referitoare la teren

Crt	Categorie folosință	Intra vilan	Suprafața (mp)	Tarla	Parcelă	Nr. topo	Observații / Referințe
1	arabil	NU	1.298	-	-	1172/1/19	

## Lungime Segmente

1) Valorile lungimilor segmentelor sunt obținute din proiecție în plan.

Punct început	X / Y	Punct sfârșit	X / Y	Lungime segment (** (m)
1	445.565,262 529.809,436	2	445.632,85 529.828,307	70.173
2	445.632,85 529.828,307	3	445.626,97 529.846,087	18.727
3	445.626,97 529.846,087	4	445.559,356 529.826,718	70.333
4	445.559,356 529.826,718	1	445.565,262 529.809,436	18.264

\*\* Lungimile segmentelor sunt determinate în planul de proiecție Stereo 70 și sunt rotunjite la 1 milimetru.

\*\*\* Distanţa dintre puncte este formată din segmente cumulate ce sunt mai mici decât valoarea 1 milimetru.

Neutilizabil în Circuitul  
Civil





## DATE DESPRE IMOBILUL NR. 6701

Oficiul de Cadastru și Publicitate Imobiliară SIBIU  
Biroul de Cadastru și Publicitate Imobiliară Medias

## A. Partea I. Descrierea imobilului

TEREN Extravilan

Adresa: Jud. Sibiu

Nr. Crt	Nr cadastral Nr. topografic	Suprafața* (mp)	Observații / Referințe
A1		6.400	Sector cadastral:10 Teren neimprejmuit;

## B. Partea II. Proprietari și acte

Inscrieri privitoare la dreptul de proprietate și alte drepturi reale	Referințe
/	
Act Normativ nr. 7, din 13/03/1996 emis de PARLAMENTUL ROMÂNIEI (art.13 alin.15);	
B1	A1
Inscrierea provizorie, drept de PROPRIETATE, dobandit prin Lege, cota actuala 1/1	
1) COMUNA BAZNA, CIF:4307050, Proprietar Neidentificat	

## C. Partea III. SARCINI .

Inscrieri privind dezmembramintele dreptului de proprietate, drepturi reale de garanție și sarcini	Referințe
NU SUNT	

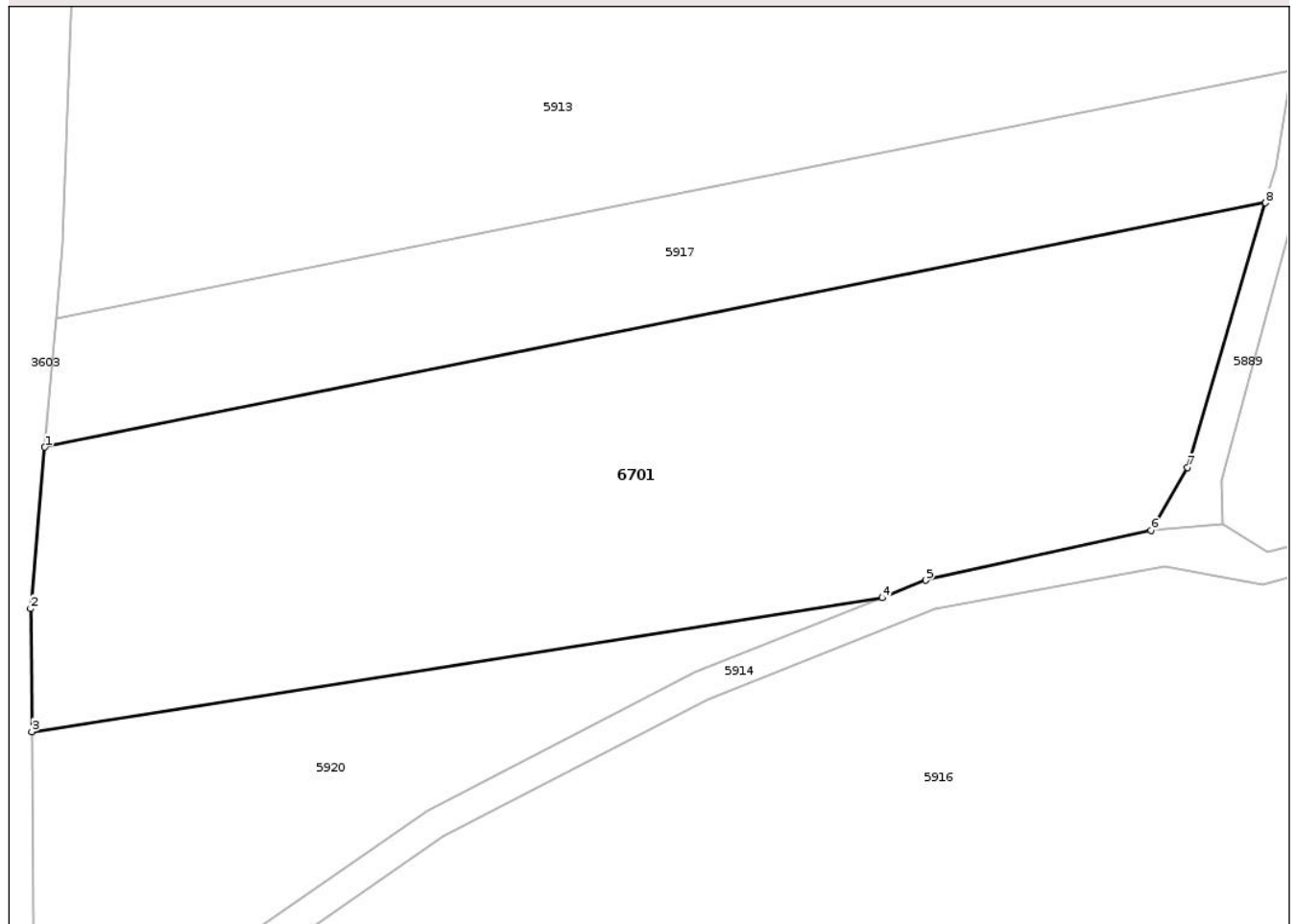
## Anexa Nr. 1 La Partea I

## Teren

Nr cadastral	Suprafața (mp)*	Observații / Referințe
	6.400	

\* Suprafața este determinată în planul de proiecție Stereo 70.

## DETALII LINIARE IMOBIL



## Date referitoare la teren

Crt	Categorie folosință	Intravilan	Suprafața (mp)	Tarla	Parcelă	Nr. topo	Observații / Referințe
1	arabil	NU	6.400	12	276/1/16	-	

## Lungime Segmente

1) Valorile lungimilor segmentelor sunt obținute din proiecție în plan.

Punct început	X / Y	Punct sfârșit	X / Y	Lungime segment (** (m)
1	445.464,599 528.976,332	2	445.462,701 528.954,719	21.696
2	445.462,701 528.954,719	3	445.462,853 528.938,254	16.466
3	445.462,853 528.938,254	4	445.576,719 528.956,19	115.27
4	445.576,719 528.956,19	5	445.582,59 528.958,522	6.317
5	445.582,59 528.958,522	6	445.612,755 528.965,19	30.893

Punct început	X / Y	Punct sfârșit	X / Y	Lungime segment (** (m)
6	445.612,755 528.965,19	7	445.617,67 528.973,615	9.753
7	445.617,67 528.973,615	8	445.628,074 529.009,064	36.944
8	445.628,074 529.009,064	1	445.464,599 528.976,332	166.719

\*\* Lungimile segmentelor sunt determinate în planul de proiecție Stereo 70 și sunt rotunjite la 1 milimetru.

\*\*\* Distanța dintre puncte este formată din segmente cumulate ce sunt mai mici decât valoarea 1 milimetru.

Neutilizabil în Circuitul Civil



**DATE DESPRE IMOBILUL NR. 6666**

Oficiul de Cadastru și Publicitate Imobiliară SIBIU  
Biroul de Cadastru și Publicitate Imobiliară Medias

**A. Partea I. Descrierea imobilului**

TEREN Extravilan

Nr. CF vechi:1483Velt

Adresa: Jud. Sibiu

Nr. Crt	Nr cadastral Nr. topografic	Suprafața* (mp)	Observații / Referințe
A1	100136	1.600	Sector cadastral:10 Teren neimprejmuit;

**B. Partea II. Proprietari și acte**

Inscrieri privitoare la dreptul de proprietate și alte drepturi reale	Referințe
<b>12046 / 20/06/2018</b>	
Act Notarial nr. AUT. NR. 1004, din 19/06/2018 emis de Cristea Camelia Liliana;	
B1	A1
Intabulare, drept de PROPRIETATE, dobandit prin Conventie, cota actuala 1/2	
1) ȘERBAN DUMITRU-IRONIM	
<b>9973 / 21/05/2018</b>	
Act Notarial nr. CM NR. 66, din 18/05/2018 emis de Cristea Camelia Liliana;	
B4	A1
Intabulare, drept de PROPRIETATE, dobandit prin Succesiune, cota actuala 1/2	
1) ȘERBAN DUMITRU-IRONIM, fiu	

**C. Partea III. SARCINI .**

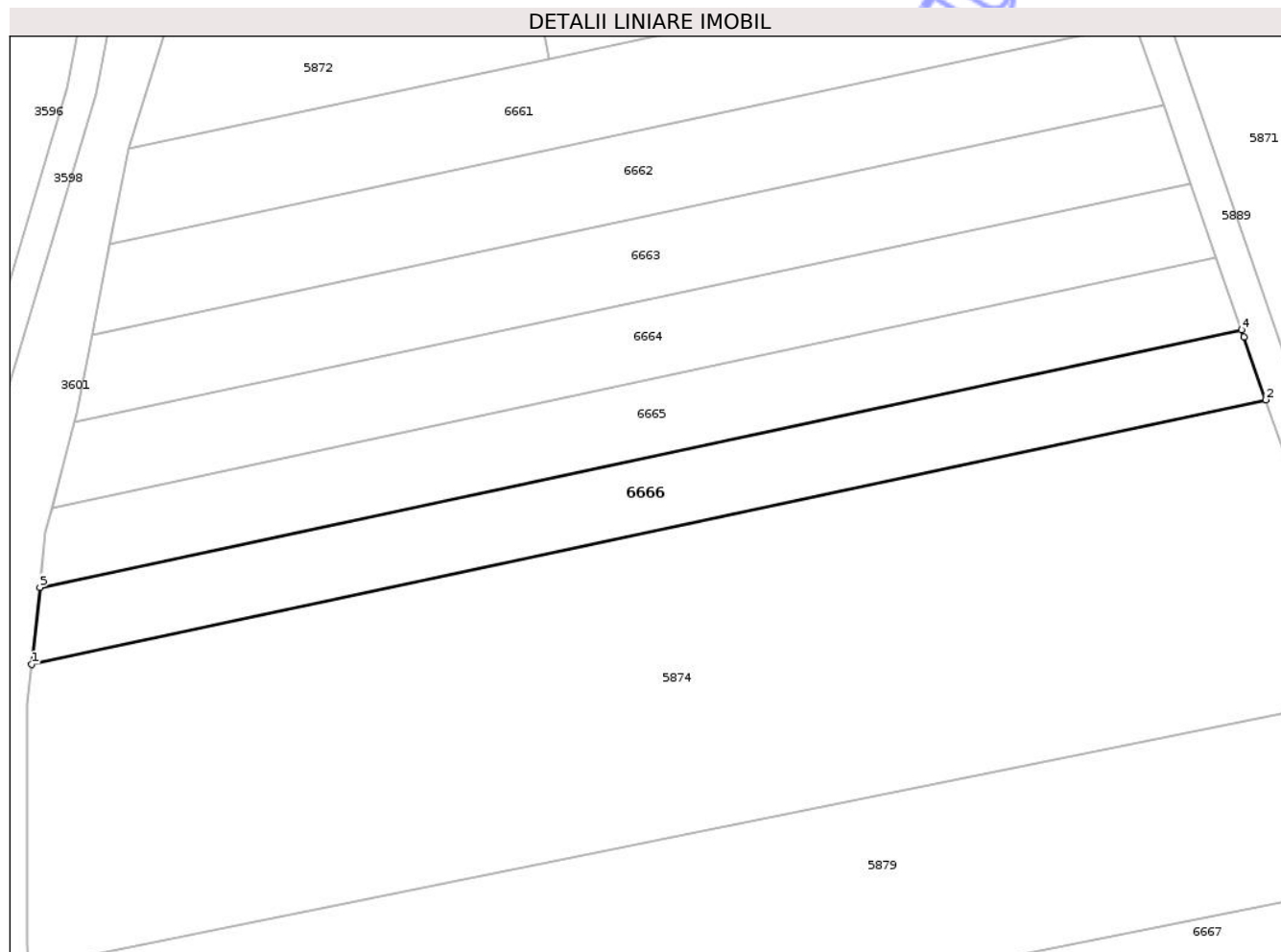
Inscrieri privind dezmembramintele dreptului de proprietate, drepturi reale de garanție și sarcini	Referințe
NU SUNT	

## Anexa Nr. 1 La Partea I

## Teren

Nr cadastral	Suprafața (mp)*	Observații / Referințe
100136	1.600	

\* Suprafața este determinată în planul de proiecție Stereo 70.



## Date referitoare la teren

Crt	Categorie folosință	Intra vilan	Suprafața (mp)	Tarla	Parcelă	Nr. topo	Observații / Referințe
1	arabil	NU	1.600	-	-	1171/2/1	

## Lungime Segmente

1) Valorile lungimilor segmentelor sunt obținute din proiecție în plan.

Punct început	X / Y	Punct sfârșit	X / Y	Lungime segment (** (m)
1	445.350,807 529.908,798	2	445.514,08 529.943,744	166.971
2	445.514,08 529.943,744	3	445.511,189 529.952,032	8.778
3	445.511,189 529.952,032	4	445.510,858 529.952,985	1.009
4	445.510,858 529.952,985	5	445.351,898 529.918,962	162.561
5	445.351,898 529.918,962	1	445.350,807 529.908,798	10.222

\*\* Lungimile segmentelor sunt determinate în planul de proiecție Stereo 70 și sunt rotunjite la 1 milimetru.

\*\*\* Distanța dintre puncte este formată din segmente cumulate ce sunt mai mici decât valoarea 1 milimetru.

Neutilizabil în Circuitul  
Civil



**DATE DESPRE IMOBILUL NR. 6667**

Oficiul de Cadastru și Publicitate Imobiliară SIBIU  
Biroul de Cadastru și Publicitate Imobiliară Medias

**A. Partea I. Descrierea imobilului**

TEREN Extravilan

Nr. CF vechi:1479Velt

Adresa: Jud. Sibiu

Nr. Crt	Nr cadastral Nr. topografic	Suprafața* (mp)	Observații / Referințe
A1	102061	4.461	Sector cadastral:10 Teren neimprejmuit;

**B. Partea II. Proprietari și acte**

Inscrieri privitoare la dreptul de proprietate și alte drepturi reale	Referințe
<b>507 / 11/02/2003</b>	
Act Notarial nr. de dezmembrare și ieșire din indiviziune aut. nr. 185/2003, din 11/02/2003 emis de NP Daniel Cristea, OJCGC Sibiu;	
B1	A1
Intabulare, drept de PROPRIETATE, inițial moștenire, dobândit prin lesire Din Indiviziune, cota actuala 1/1	
1) <b>PAPARA IRINA</b>	

**C. Partea III. SARCINI .**

Inscrieri privind dezmembramintele dreptului de proprietate, drepturi reale de garanție și sarcini	Referințe
NU SUNT	

## Anexa Nr. 1 La Partea I

## Teren

Nr cadastral	Suprafața (mp)*	Observații / Referințe
102061	4.461	

\* Suprafața este determinată în planul de proiecție Stereo 70.

## DETALII LINIARE IMOBIL



## Date referitoare la teren

Crt	Categorie folosință	Intra vilan	Suprafața (mp)	Tarla	Parcelă	Nr. topo	Observații / Referințe
1	arabil	NU	4.461	-	-	1171/4/2Velt	

## Lungime Segmente

1) Valorile lungimilor segmentelor sunt obținute din proiecție în plan.

Punct început	X / Y	Punct sfârșit	X / Y	Lungime segment (** (m)
1	445.536,132 529.881,366	2	445.351,051 529.844,482	188.721
2	445.351,051 529.844,482	3	445.355,218 529.820,139	24.697
3	445.355,218 529.820,139	4	445.543,596 529.860,327	192.618
4	445.543,596 529.860,327	1	445.536,132 529.881,366	22.323

\*\* Lungimile segmentelor sunt determinate în planul de proiecție Stereo 70 și sunt rotunjite la 1 milimetru.

\*\*\* Distanţa dintre puncte este formată din segmente cumulate ce sunt mai mici decât valoarea 1 milimetru.

Neutilizabil în Circuitul  
Civil



**DATE DESPRE IMOBILUL NR. 6669**

Oficiul de Cadastru și Publicitate Imobiliară SIBIU  
Biroul de Cadastru și Publicitate Imobiliară Medias

**A. Partea I. Descrierea imobilului**

TEREN Extravilan

Nr. CF vechi:1484VELT

Adresa: Jud. Sibiu

Nr. Crt	Nr cadastral Nr. topografic	Suprafața* (mp)	Observații / Referințe
A1	101529	3.070	Sector cadastral:10 Teren neimprejmuit;

**B. Partea II. Proprietari și acte**

Inscrieri privitoare la dreptul de proprietate și alte drepturi reale		Referințe
<b>9974 / 21/05/2018</b>		
Act Notarial nr. CM NR. 66, din 18/05/2018 emis de Cristea Camelia Liliana;		
B1	Intabulare, drept de PROPRIETATE, dobandit prin Succesiune, cota actuala 1/2 1) ȘERBAN DUMITRU-IRONIM, fiu	A1
<b>12048 / 20/06/2018</b>		
Act Notarial nr. AUT. 1004, din 19/06/2018 emis de Cristea Camelia Liliana;		
B2	Intabulare, drept de PROPRIETATE, dobandit prin Conventie, cota actuala 1/2 1) ȘERBAN DUMITRU-IRONIM	A1

**C. Partea III. SARCINI .**

Inscrieri privind dezmembramintele dreptului de proprietate, drepturi reale de garanție și sarcini	Referințe
NU SUNT	

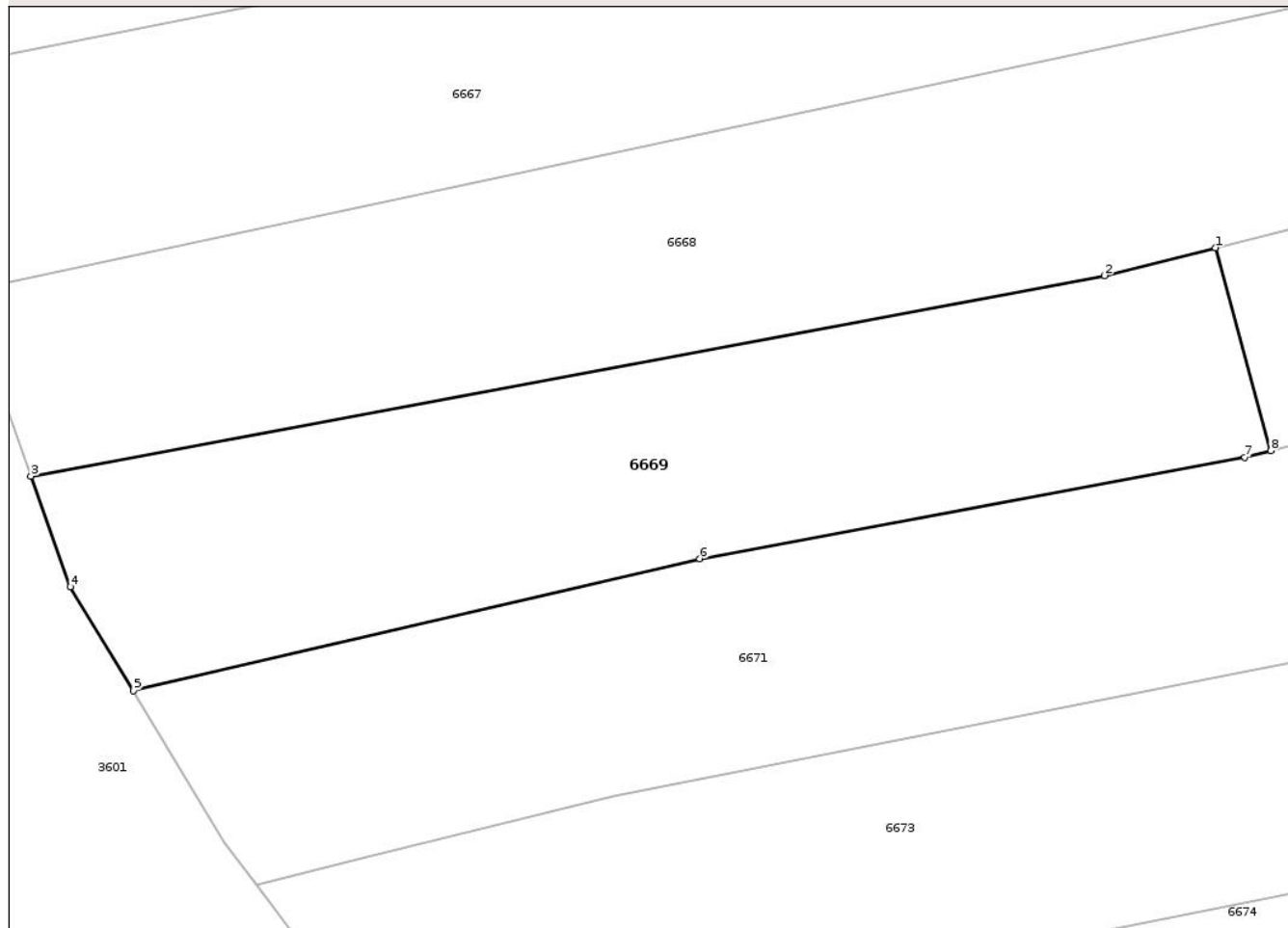
## Anexa Nr. 1 La Partea I

## Teren

Nr cadastral	Suprafața (mp)*	Observații / Referințe
101529	3.070	

\* Suprafața este determinată în planul de proiecție Stereo 70.

## DETALII LINIARE IMOBIL



## Date referitoare la teren

Crt	Categorie folosință	Intra vilan	Suprafața (mp)	Tarla	Parcelă	Nr. topo	Observații / Referințe
1	arabil	NU	3.070	-	-	1171/4/4	

## Lungime Segmente

1) Valorile lungimilor segmentelor sunt obținute din proiecție în plan.

Punct început	X / Y	Punct sfârșit	X / Y	Lungime segment (** (m)
1	445.493,065 529.824,878	2	445.480,829 529.821,79	12.619
2	445.480,829 529.821,79	3	445.362,224 529.799,676	120.649
3	445.362,224 529.799,676	4	445.366,577 529.787,464	12.965
4	445.366,577 529.787,464	5	445.373,526 529.775,967	13.434
5	445.373,526 529.775,967	6	445.436,106 529.790,559	64.259

Punct început	X / Y	Punct sfârșit	X / Y	Lungime segment (** (m)
6	445.436,106 529.790,559	7	445.496,326 529.801,757	61.253
7	445.496,326 529.801,757	8	445.499,183 529.802,496	2.951
8	445.499,183 529.802,496	1	445.493,065 529.824,878	23.202

\*\* Lungimile segmentelor sunt determinate în planul de proiecție Stereo 70 și sunt rotunjite la 1 milimetru.

\*\*\* Distanța dintre puncte este formată din segmente cumulate ce sunt mai mici decât valoarea 1 milimetru.

Neutilizabil în Circuitul Civil



**DATE DESPRE IMOBILUL NR. 6671**

Oficiul de Cadastru și Publicitate Imobiliară SIBIU  
Biroul de Cadastru și Publicitate Imobiliară Medias

**A. Partea I. Descrierea imobilului**

TEREN Extravilan

Nr. CF vechi:1481VELT

Adresa: Jud. Sibiu

Nr. Crt	Nr cadastral Nr. topografic	Suprafața* (mp)	Observații / Referințe
A1	101495	3.070	Sector cadastral:10 Teren neimprejmuit;

**B. Partea II. Proprietari și acte**

Inscrieri privitoare la dreptul de proprietate și alte drepturi reale	Referințe
<b>6352 / 25/03/2019</b>	
Act Notarial nr. AUT 504, din 22/03/2019 emis de Cristea Daniel;	
B1	A1
Intabulare, drept de PROPRIETATE, cumpărare, dobandit prin Conventie, cota actuala 1/1	
1) ȘERBAN GHEORGHE - NICOLAE, Cu soția	
2) ȘERBAN ANA, bun comun	

**C. Partea III. SARCINI .**

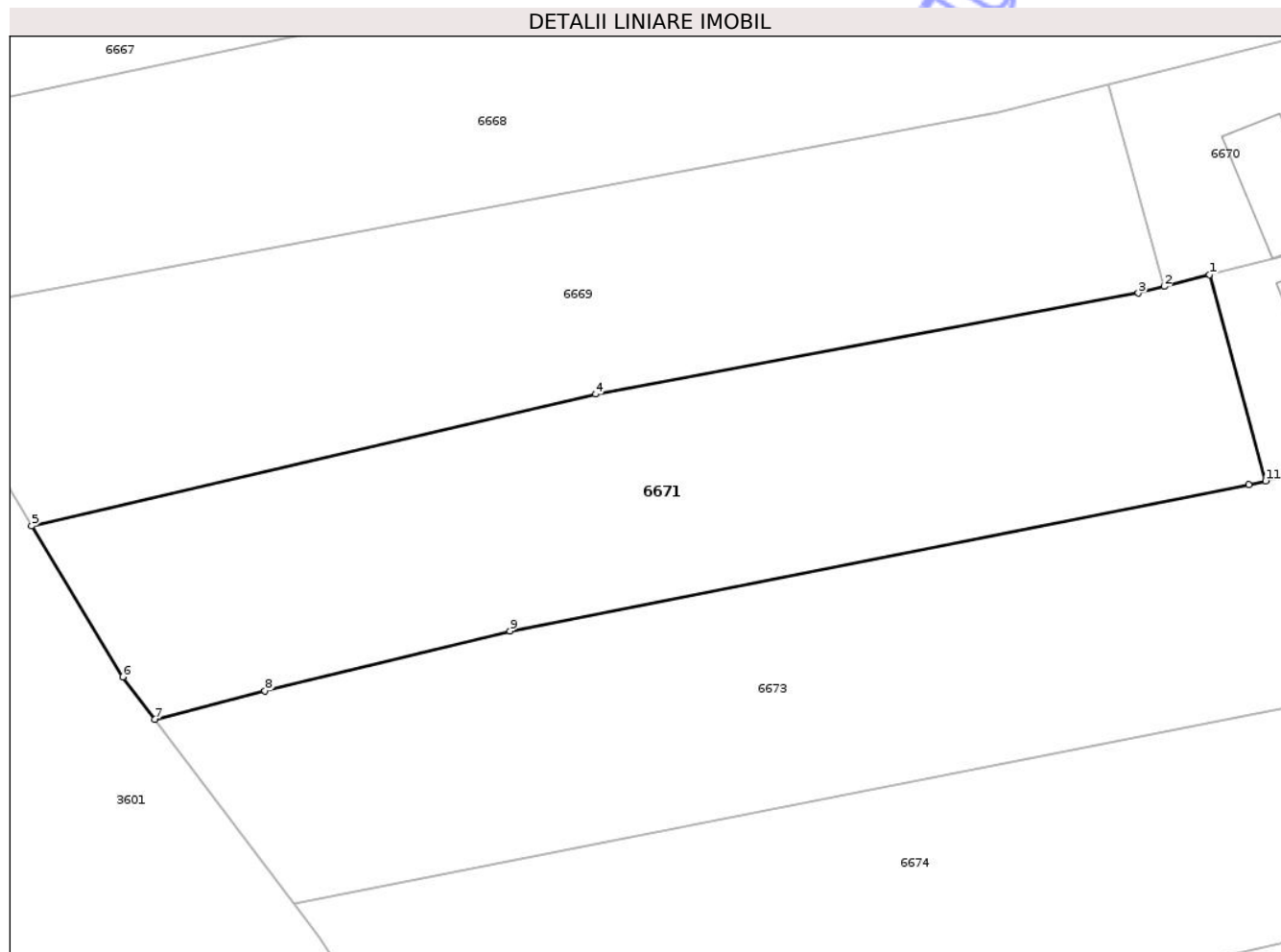
Inscrieri privind dezmembramintele dreptului de proprietate, drepturi reale de garanție și sarcini	Referințe
NU SUNT	

## Anexa Nr. 1 La Partea I

## Teren

Nr cadastral	Suprafața (mp)*	Observații / Referințe
101495	3.070	

\* Suprafața este determinată în planul de proiecție Stereo 70.



## Date referitoare la teren

Crt	Categorie folosință	Intra vilan	Suprafața (mp)	Tarla	Parcelă	Nr. topo	Observații / Referințe
1	arabil	NU	3.070	-	-	1171/4/7	

## Lungime Segmente

1) Valorile lungimilor segmentelor sunt obținute din proiecție în plan.

Punct început	X / Y	Punct sfârșit	X / Y	Lungime segment (** (m)
1	445.504,218 529.803,8	2	445.499,183 529.802,496	5.202
2	445.499,183 529.802,496	3	445.496,326 529.801,757	2.951
3	445.496,326 529.801,757	4	445.436,106 529.790,559	61.253
4	445.436,106 529.790,559	5	445.373,526 529.775,967	64.259
5	445.373,526 529.775,967	6	445.383,64 529.759,234	19.552

Punct început	X / Y	Punct sfârșit	X / Y	Lungime segment (** (m)
6	445.383,64 529.759,234	7	445.387,202 529.754,502	5.923
7	445.387,202 529.754,502	8	445.399,433 529.757,663	12.633
8	445.399,433 529.757,663	9	445.426,595 529.764,332	27.969
9	445.426,595 529.764,332	10	445.508,566 529.780,526	83.555
10	445.508,566 529.780,526	11	445.510,465 529.780,949	1.946
11	445.510,465 529.780,949	1	445.504,218 529.803,8	23.689

\*\* Lungimile segmentelor sunt determinate în planul de proiecție Stereo 70 și sunt rotunjite la 1 milimetru.

\*\*\* Distanța dintre puncte este formată din segmente cumulate ce sunt mai mici decât valoarea 1 milimetru.

Neutilizabil în Circuitul Civil



**DATE DESPRE IMOBILUL NR. 6672**

Oficiul de Cadastru și Publicitate Imobiliară SIBIU  
Biroul de Cadastru și Publicitate Imobiliară Medias

**A. Partea I. Descrierea imobilului**

TEREN Extravilan

Nr. CF vechi:1481VELT

Adresa: Jud. Sibiu

Nr. Crt	Nr cadastral Nr. topografic	Suprafața* (mp)	Observații / Referințe
A1	101503	1.392	Sector cadastral:10 Teren neimprejmuit;

**Construcții**

Crt	Nr cadastral Nr. topografic	Adresa	Observații / Referințe
A1.1	101503-C1	Jud. Sibiu	Nr. niveluri:1; S. construita la sol:71 mp; casa cu anexe
A1.2	101503-C2	Jud. Sibiu	Nr. niveluri:1; S. construita la sol:141 mp; anexă

**B. Partea II. Proprietari și acte**

Inscrieri privitoare la dreptul de proprietate și alte drepturi reale		Referințe
<b>6355 / 25/03/2019</b>		
Act Notarial nr. AUT 504, din 22/03/2019 emis de Cristea Daniel;		
B1	Intabulare, drept de PROPRIETATE, cumpărare, dobândit prin Convenție, cota actuala 1/1 1) ȘERBAN GHEORGHE - NICOLAE, Cu soția 2) ȘERBAN ANA, bun comun	A1, A1.1, A1.2

**C. Partea III. SARCINI .**

Inscrieri privind dezmembramintele dreptului de proprietate, drepturi reale de garanție și sarcini	Referințe
NU SUNT	

## Anexa Nr. 1 La Partea I

## Teren

Nr cadastral	Suprafața (mp)*	Observații / Referințe
101503	1.392	

\* Suprafața este determinată în planul de proiecție Stereo 70.

## DETALII LINIARE IMOBIL



## Date referitoare la teren

Crt	Categorie folosință	Intra vilan	Suprafața (mp)	Tarla	Parcelă	Nr. topo	Observații / Referințe
1	curți constructii	NU	1.392	-	-	1171/4/6	teren constr.

## Date referitoare la construcții

Crt	Număr	Destinație construcție	Supraf. (mp)	Situație juridică	Observații / Referințe
A1.1	101503-C1	construcții de locuințe	71	Cu acte	Nr. niveluri:1; S. construita la sol:71 mp; casa cu anexe
A1.2	101503-C2	construcții administrative și social culturale	141	Cu acte	Nr. niveluri:1; S. construita la sol:141 mp; anexă

## Lungime Segmente

1) Valorile lungimilor segmentelor sunt obținute din proiecție în plan.

Punct început	X / Y	Punct sfârșit	X / Y	Lungime segment (** (m)
1	445.558,207 529.817,77	2	445.504,218 529.803,8	55.767
2	445.504,218 529.803,8	3	445.510,465 529.780,949	23.689

Punct început	X / Y	Punct sfârșit	X / Y	Lungime segment (** (m)
3	445.510,465 529.780,949	4	445.566,342 529.793,404	57.248
4	445.566,342 529.793,404	1	445.558,207 529.817,77	25.689

\*\* Lungimile segmentelor sunt determinate în planul de proiecție Stereo 70 și sunt rotunjite la 1 milimetru.

\*\*\* Distanța dintre puncte este formată din segmente cumulate ce sunt mai mici decât valoarea 1 milimetru.

Neutilizabil în Circuitul Civil



**DATE DESPRE IMOBILUL NR. 6673**

Oficiul de Cadastru și Publicitate Imobiliară SIBIU  
Biroul de Cadastru și Publicitate Imobiliară Medias

**A. Partea I. Descrierea imobilului**

TEREN Extravilan

Nr. CF vechi:1487VELT

Adresa: Jud. Sibiu

Nr. Crt	Nr cadastral Nr. topografic	Suprafața* (mp)	Observații / Referințe
A1	101545	4.461	Sector cadastral:10 Teren neimprejmuit;

**Construcții**

Crt	Nr cadastral Nr. topografic	Adresa	Observații / Referințe
A1.1	101545-C1	Jud. Sibiu	Nr. niveluri:1; S. construita la sol:110 mp; anexă

**B. Partea II. Proprietari și acte**

Inscrieri privitoare la dreptul de proprietate și alte drepturi reale	Referințe
<b>18482 / 13/09/2022</b>	
Act Notarial nr. 1287, din 02/09/2022 emis de notar public Bianu Victoria;	
B1	Intabulare, drept de PROPRIETATE donație, dobandit prin Conventie, cota actuala 1/1 1) ȘERBAN GHEORGHE - NICOLAE, bun propriu
	A1
/	
Act Normativ nr. 7, din 13/03/1996 emis de PARLAMENTUL ROMÂNIEI;	
B2	Intabulare, drept de PROPRIETATE, dobandit prin Lege, cota actuala 1/1 1) ȘERBAN GHEORGHE - NICOLAE, bun propriu
	A1.1

**C. Partea III. SARCINI .**

Inscrieri privind dezmembramintele dreptului de proprietate, drepturi reale de garanție și sarcini	Referințe
NU SUNT	

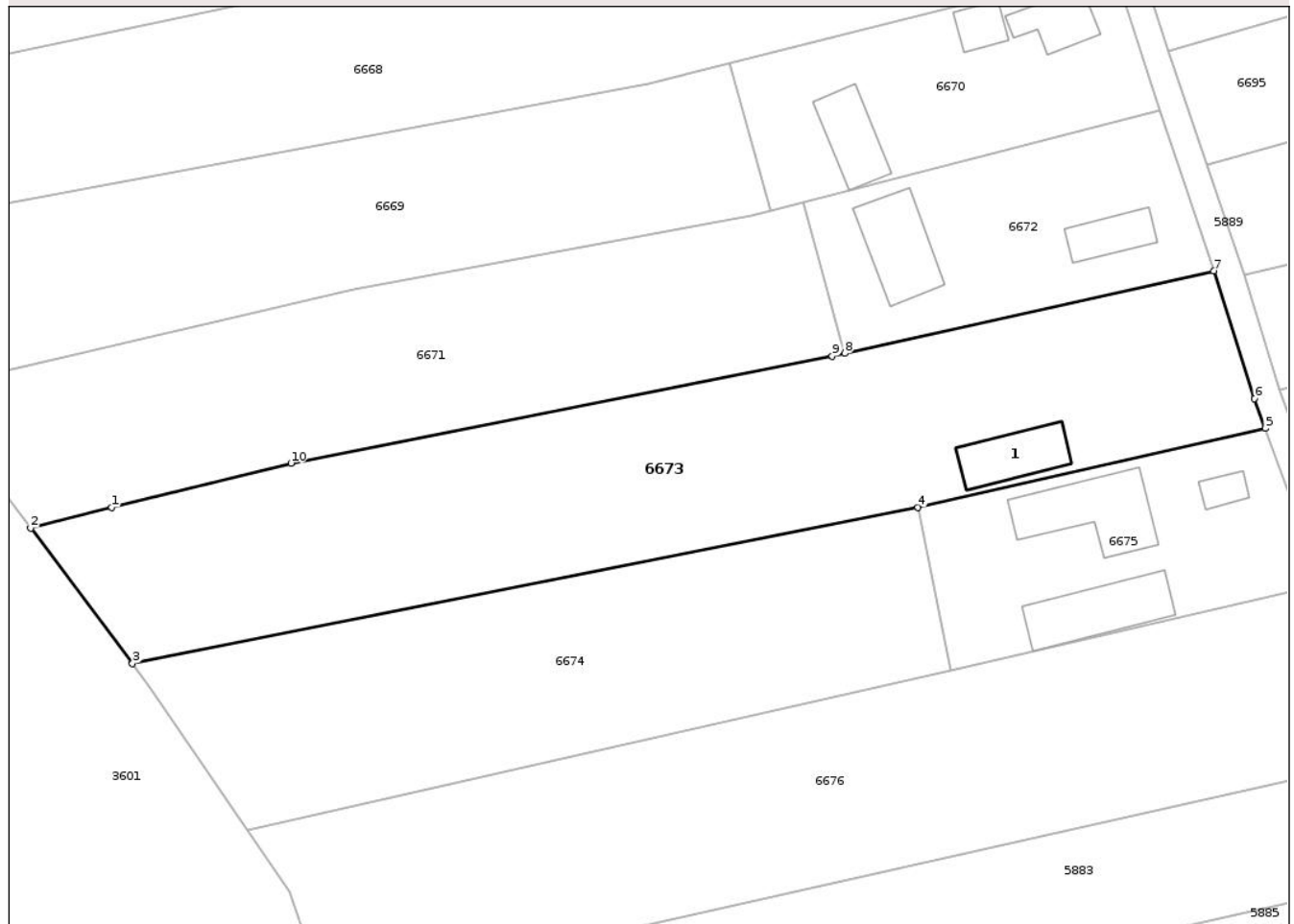
## Anexa Nr. 1 La Partea I

## Teren

Nr cadastral	Suprafața (mp)*	Observații / Referințe
101545	4.461	

\* Suprafața este determinată în planul de proiecție Stereo 70.

## DETALII LINIARE IMOBIL



## Date referitoare la teren

Crt	Categorie folosință	Intra vilan	Suprafața (mp)	Tarla	Parcelă	Nr. topo	Observații / Referințe
1	arabil	NU	4.351	-	-	1171/4/8	
2	curți construcții	NU	110	-	1171/4/8	-	

## Date referitoare la construcții

Crt	Număr	Destinație construcție	Supraf. (mp)	Situație juridică	Observații / Referințe
A1.1	101545-C1	construcții anexa	110	Cu acte	Nr. niveluri:1; S. construita la sol:110 mp; anexă

## Lungime Segmente

1) Valorile lungimilor segmentelor sunt obținute din proiecție în plan.

Punct început	X / Y	Punct sfârșit	X / Y	Lungime segment (** (m)
1	445.399,433 529.757,663	2	445.387,202 529.754,502	12.633
2	445.387,202 529.754,502	3	445.402,616 529.734,026	25.629
3	445.402,616 529.734,026	4	445.521,548 529.757,62	121.249

Punct început	X / Y	Punct sfârşit	X / Y	Lungime segment (** (m)
4	445.521,548 529.757,62	5	445.574,133 529.769,597	53.932
5	445.574,133 529.769,597	6	445.572,518 529.774,099	4.783
6	445.572,518 529.774,099	7	445.566,342 529.793,404	20.268
7	445.566,342 529.793,404	8	445.510,465 529.780,949	57.248
8	445.510,465 529.780,949	9	445.508,566 529.780,526	1.946
9	445.508,566 529.780,526	10	445.426,595 529.764,332	83.555
10	445.426,595 529.764,332	1	445.399,433 529.757,663	27.969

\*\* Lungimile segmentelor sunt determinate în planul de proiecție Stereo 70 și sunt rotunjite la 1 milimetru.

\*\*\* Distanța dintre puncte este formată din segmente cumulate ce sunt mai mici decât valoarea 1 milimetru.



**DATE DESPRE IMOBILUL NR. 6676**

Oficiul de Cadastru și Publicitate Imobiliară SIBIU  
Biroul de Cadastru și Publicitate Imobiliară Medias

**A. Partea I. Descrierea imobilului**

TEREN Extravilan

Nr. CF vechi:1486VELT

Adresa: Jud. Sibiu

Nr. Crt	Nr cadastral Nr. topografic	Suprafața* (mp)	Observații / Referințe
A1	101540	4.461	Sector cadastral:10 Teren neimprejmuit;

**B. Partea II. Proprietari și acte**

Inscrieri privitoare la dreptul de proprietate și alte drepturi reale	Referințe
<b>507 / 11/02/2003</b>	
Act Notarial nr. de dezmembrare si iesire indiviziune aut. 185/2003, emis de NP DANIEL CRISTEA, certificat de mostenitor nr.12/2003, din 01/01/2003 emis de NP DANIEL CRISTEA;	
B1	A1
Intabulare, drept de PROPRIETATE initial mostenire, dobandit prin lesire Din Indiviziune, cota actuala 1/1	
1) <b>POPA ANA</b>	
<i>OBSERVATII: (provenita din conversia CF 1486VELT)</i>	

**C. Partea III. SARCINI .**

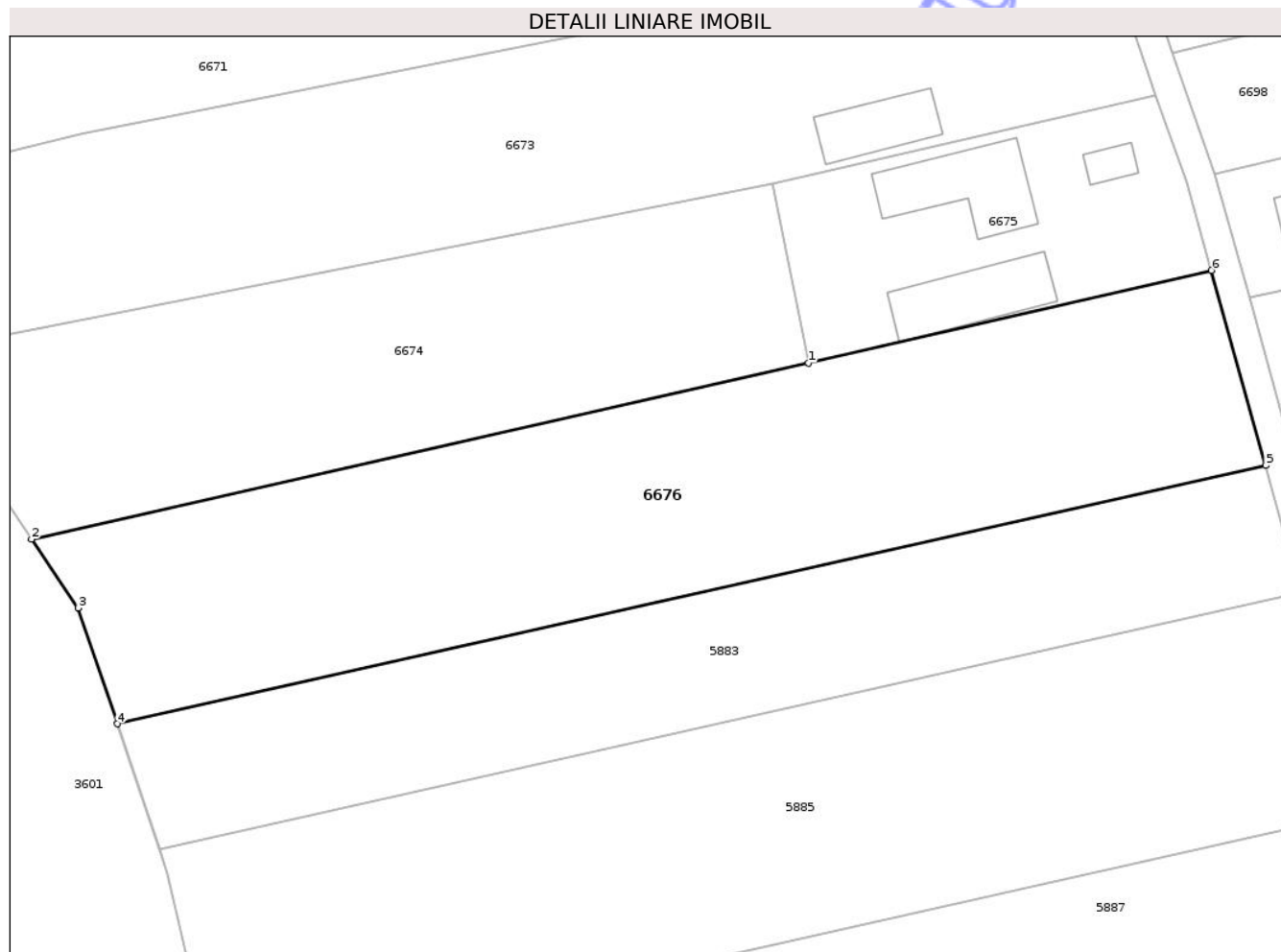
Inscrieri privind dezmembramintele dreptului de proprietate, drepturi reale de garanție și sarcini	Referințe
NU SUNT	

## Anexa Nr. 1 La Partea I

## Teren

Nr cadastral	Suprafața (mp)*	Observații / Referințe
101540	4.461	

\* Suprafața este determinată în planul de proiecție Stereo 70.



## Date referitoare la teren

Crt	Categorie folosință	Intra vilan	Suprafața (mp)	Tarla	Parcelă	Nr. topo	Observații / Referințe
1	arabil	NU	4.461	-	-	1171/4/11	

## Lungime Segmente

1) Valorile lungimilor segmentelor sunt obținute din proiecție în plan.

Punct început	X / Y	Punct sfârșit	X / Y	Lungime segment (** (m)
1	445.526,477 529.732,977	2	445.420,004 529.708,866	109.169
2	445.420,004 529.708,866	3	445.426,405 529.699,457	11.38
3	445.426,405 529.699,457	4	445.431,757 529.683,577	16.758
4	445.431,757 529.683,577	5	445.589,166 529.718,946	161.334
5	445.589,166 529.718,946	6	445.581,727 529.745,688	27.758

Punct început	X / Y	Punct sfârşit	X / Y	Lungime segment (** (m)
6	445.581,727 529.745,688	1	445.526,477 529.732,977	56.693

\*\* Lungimile segmentelor sunt determinate în planul de proiecţie Stereo 70 şi sunt rotunjite la 1 milimetru.

\*\*\* Distanţa dintre puncte este formată din segmente cumulate ce sunt mai mici decât valoarea 1 milimetru.

Neutilizabil în Circuitul Civil



**DATE DESPRE IMOBILUL NR. 6678**

Oficiul de Cadastru și Publicitate Imobiliară SIBIU  
Biroul de Cadastru și Publicitate Imobiliară Medias

**A. Partea I. Descrierea imobilului**

TEREN Extravilan

Nr. CF vechi:1482Velt

Adresa: Jud. Sibiu

Nr. Crt	Nr cadastral Nr. topografic	Suprafața* (mp)	Observații / Referințe
A1	100581	160	Sector cadastral:10 Teren neimprejmuit;

**B. Partea II. Proprietari și acte**

Inscrieri privitoare la dreptul de proprietate și alte drepturi reale	Referințe
<b>8903 / 17/05/2012</b>	
Act Notarial nr. Certificat de moștenitor nr.48, din 16/05/2012 emis de NP CRISTEA CAMELIA-LILIANA;	
B1	A1
Intabulare, drept de PROPRIETATE, dobandit prin Succesiune, cota actuala 1/2	
1) MĂRGINEAN NICULAE, fiu	
<b>8904 / 17/05/2012</b>	
Act Notarial nr. AUT 740, din 16/05/2012 emis de NP CRISTEA CAMELIA-LILIANA;	
B2	A1
Intabulare, drept de PROPRIETATEpartaj succesoral, dobandit prin Conventie, cota actuala 1/2	
1) MĂRGINEAN NICULAE	

**C. Partea III. SARCINI .**

Inscrieri privind dezmembramintele dreptului de proprietate, drepturi reale de garanție și sarcini	Referințe
NU SUNT	

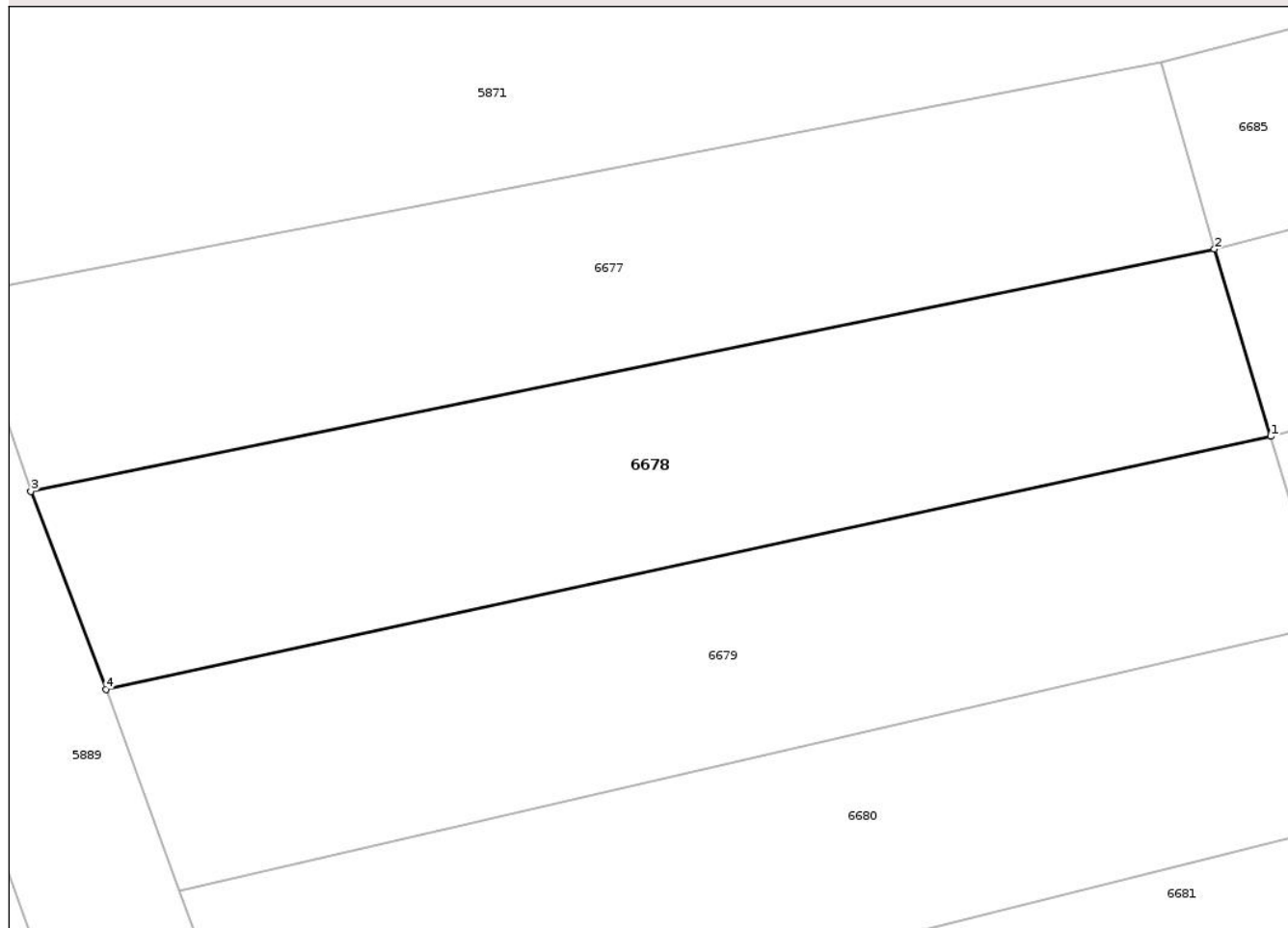
## Anexa Nr. 1 La Partea I

## Teren

Nr cadastral	Suprafața (mp)*	Observații / Referințe
100581	160	

\* Suprafața este determinată în planul de proiecție Stereo 70.

## DETALII LINIARE IMOBIL



## Date referitoare la teren

Crt	Categorie folosință	Intra vilan	Suprafața (mp)	Tarla	Parcelă	Nr. topo	Observații / Referințe
1	vie	NU	160	-	-	1172/1/2	

## Lungime Segmente

1) Valorile lungimilor segmentelor sunt obținute din proiecție în plan.

Punct început	X / Y	Punct sfârșit	X / Y	Lungime segment (** (m)
1	445.566,003 529.899,659	2	445.564,556 529.904,467	5.022
2	445.564,556 529.904,467	3	445.534,15 529.898,25	31.035
3	445.534,15 529.898,25	4	445.536,076 529.893,164	5.438
4	445.536,076 529.893,164	1	445.566,003 529.899,659	30.624

\*\* Lungimile segmentelor sunt determinate în planul de proiecție Stereo 70 și sunt rotunjite la 1 milimetru.

\*\*\* Distanţa dintre puncte este formată din segmente cumulate ce sunt mai mici decât valoarea 1 milimetru.

Neutilizabil în Circuitul  
Civil



**DATE DESPRE IMOBILUL NR. 6679**

Oficiul de Cadastru și Publicitate Imobiliară SIBIU  
Biroul de Cadastru și Publicitate Imobiliară Medias

**A. Partea I. Descrierea imobilului**

TEREN Extravilan

Nr. CF vechi:14873Velt

Adresa: Jud. Sibiu

Nr. Crt	Nr cadastral Nr. topografic	Suprafața* (mp)	Observații / Referințe
A1	100137	160	Sector cadastral:10 Teren neimprejmuit;

**B. Partea II. Proprietari și acte**

Inscrieri privitoare la dreptul de proprietate și alte drepturi reale	Referințe
<b>17520 / 27/11/2009</b>	
Act Notarial nr. CVC AUT 3106, din 26/11/2009 emis de BNP AXENTE MIA;	
B1	A1
Intabulare, drept de PROPRIETATE, dobandit prin Conventie, cota actuala 1/1	
1) CREȚU GHEORGHE, si sotia	
2) CREȚU MARIA, bun comun	

**C. Partea III. SARCINI .**

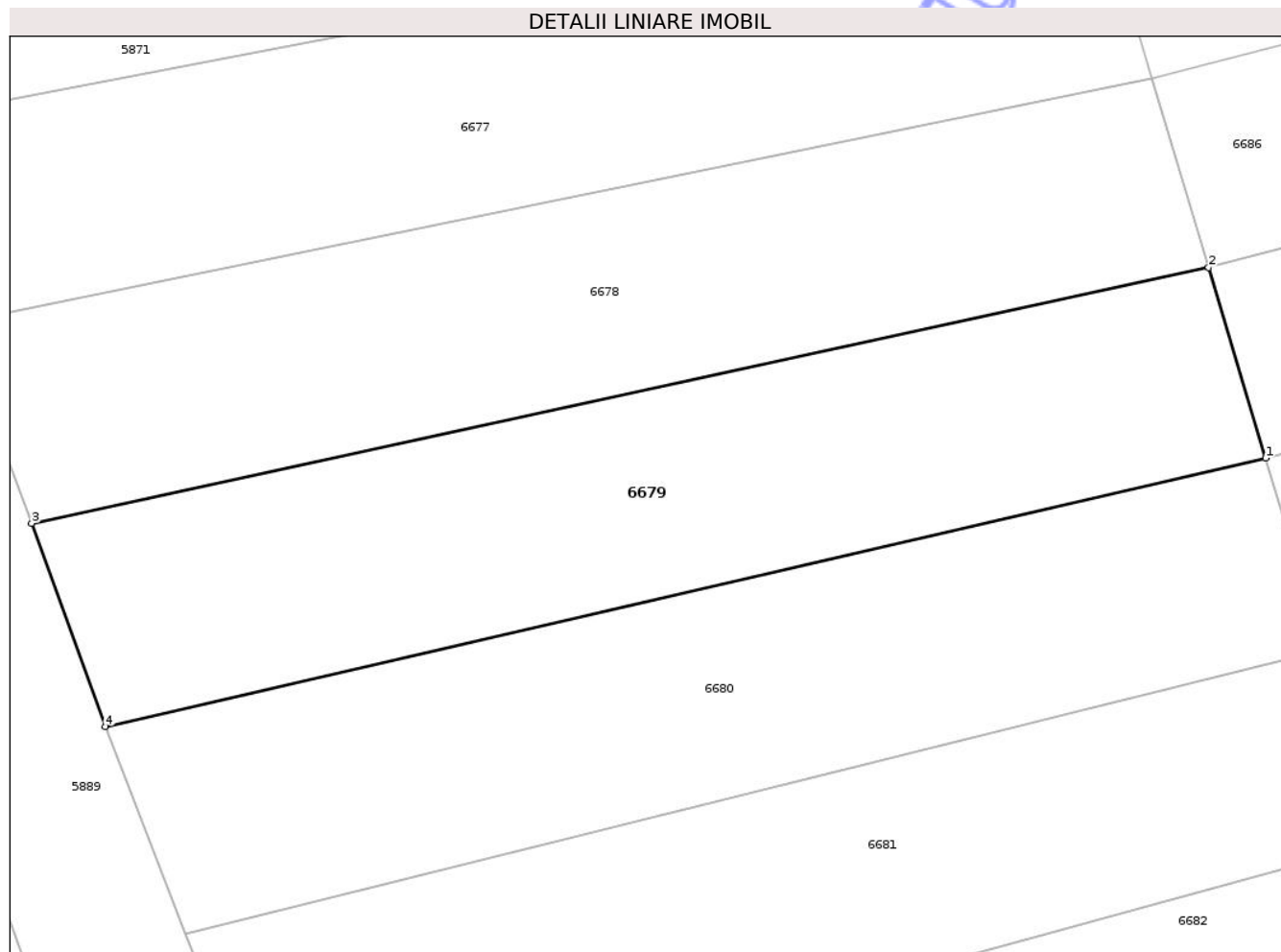
Inscrieri privind dezmembramintele dreptului de proprietate, drepturi reale de garanție și sarcini	Referințe
NU SUNT	

## Anexa Nr. 1 La Partea I

## Teren

Nr cadastral	Suprafața (mp)*	Observații / Referințe
100137	160	

\* Suprafața este determinată în planul de proiecție Stereo 70.



## Date referitoare la teren

Crt	Categorie folosință	Intra vilan	Suprafața (mp)	Tarla	Parcelă	Nr. topo	Observații / Referințe
1	vie	NU	160	-	-	1172/1/3	

## Lungime Segmente

1) Valorile lungimilor segmentelor sunt obținute din proiecție în plan.

Punct început	X / Y	Punct sfârșit	X / Y	Lungime segment (** (m)
1	445.567,457 529.894,821	2	445.566,003 529.899,659	5.051
2	445.566,003 529.899,659	3	445.536,076 529.893,164	30.624
3	445.536,076 529.893,164	4	445.537,952 529.887,998	5.496
4	445.537,952 529.887,998	1	445.567,457 529.894,821	30.283

\*\* Lungimile segmentelor sunt determinate în planul de proiecție Stereo 70 și sunt rotunjite la 1 milimetru.

\*\*\* Distanţa dintre puncte este formată din segmente cumulate ce sunt mai mici decât valoarea 1 milimetru.

Neutilizabil în Circuitul  
Civil



**DATE DESPRE IMOBILUL NR. 6680**

Oficiul de Cadastru și Publicitate Imobiliară SIBIU  
Biroul de Cadastru și Publicitate Imobiliară Medias

**A. Partea I. Descrierea imobilului**

TEREN Extravilan

Nr. CF vechi:1484VELT

Adresa: Jud. Sibiu

Nr. Crt	Nr cadastral Nr. topografic	Suprafața* (mp)	Observații / Referințe
A1	101531	160	Sector cadastral:10 Teren neimprejmuit;

**B. Partea II. Proprietari și acte**

Inscrieri privitoare la dreptul de proprietate și alte drepturi reale	Referințe
<b>12051 / 20/06/2018</b>	
Act Notarial nr. AUT. NR. 1004, din 19/06/2018 emis de Cristea Camelia Liliana;	
B1	A1
Intabulare, drept de PROPRIETATE, dobandit prin Conventie, cota actuala 1/2	
1) ȘERBAN DUMITRU-IRONIM	
<b>9976 / 21/05/2018</b>	
Act Notarial nr. CM NR. 66, din 18/05/2018 emis de Cristea Camelia Liliana;	
B2	A1
Intabulare, drept de PROPRIETATE, dobandit prin Succesiune, cota actuala 1/2	
1) ȘERBAN DUMITRU-IRONIM, fiu	

**C. Partea III. SARCINI .**

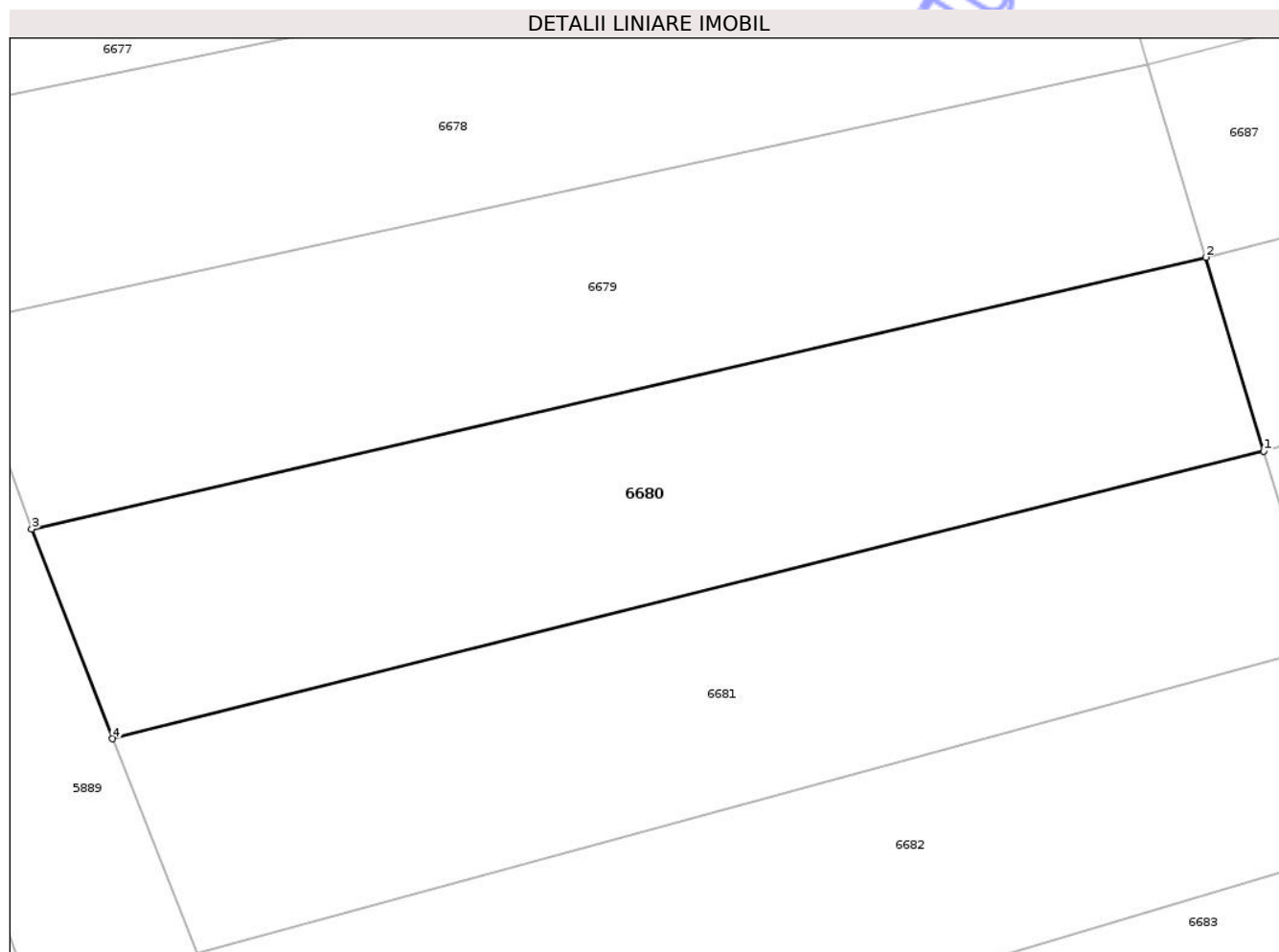
Inscrieri privind dezmembramintele dreptului de proprietate, drepturi reale de garanție și sarcini	Referințe
NU SUNT	

## Anexa Nr. 1 La Partea I

## Teren

Nr cadastral	Suprafața (mp)*	Observații / Referințe
101531	160	

\* Suprafața este determinată în planul de proiecție Stereo 70.



## Date referitoare la teren

Crt	Categorie folosință	Intra vilan	Suprafața (mp)	Tarla	Parcelă	Nr. topo	Observații / Referințe
1	vie	NU	160	-	-	1172/1/4	

## Lungime Segmente

1) Valorile lungimilor segmentelor sunt obținute din proiecție în plan.

Punct început	X / Y	Punct sfârșit	X / Y	Lungime segment (** (m)
1	445.568,917 529.889,954	2	445.567,457 529.894,821	5.081
2	445.567,457 529.894,821	3	445.537,952 529.887,998	30.283
3	445.537,952 529.887,998	4	445.539,989 529.882,729	5.649
4	445.539,989 529.882,729	1	445.568,917 529.889,954	29.817

\*\* Lungimile segmentelor sunt determinate în planul de proiecție Stereo 70 și sunt rotunjite la 1 milimetru.

\*\*\* Distanţa dintre puncte este formată din segmente cumulate ce sunt mai mici decât valoarea 1 milimetru.

Neutilizabil în Circuitul  
Civil



**DATE DESPRE IMOBILUL NR. 6681**

Oficiul de Cadastru și Publicitate Imobiliară SIBIU  
Biroul de Cadastru și Publicitate Imobiliară Medias

**A. Partea I. Descrierea imobilului**

TEREN Extravilan

Nr. CF vechi:1486VELT

Adresa: Jud. Sibiu

Nr. Crt	Nr cadastral Nr. topografic	Suprafața* (mp)	Observații / Referințe
A1	101542	160	Sector cadastral:10 Teren neimprejmuit;

**B. Partea II. Proprietari și acte**

Inscrieri privitoare la dreptul de proprietate și alte drepturi reale	Referințe
<b>507 / 11/02/2003</b>	
Act Notarial nr. de dezmembrare si iesire indiviziune aut. 185/2003, emis de NP DANIEL CRISTEA, certificat de mostenitor nr.12/2003, din 01/01/2003 emis de NP DANIEL CRISTEA;	
B1	A1
Intabulare, drept de PROPRIETATE initial mostenire, dobandit prin lesire Din Indiviziune, cota actuala 1/1	
1) <b>POPA ANA</b>	
OBSERVATII: (provenita din conversia CF 1486VELT)	

**C. Partea III. SARCINI .**

Inscrieri privind dezmembramintele dreptului de proprietate, drepturi reale de garanție și sarcini	Referințe
NU SUNT	

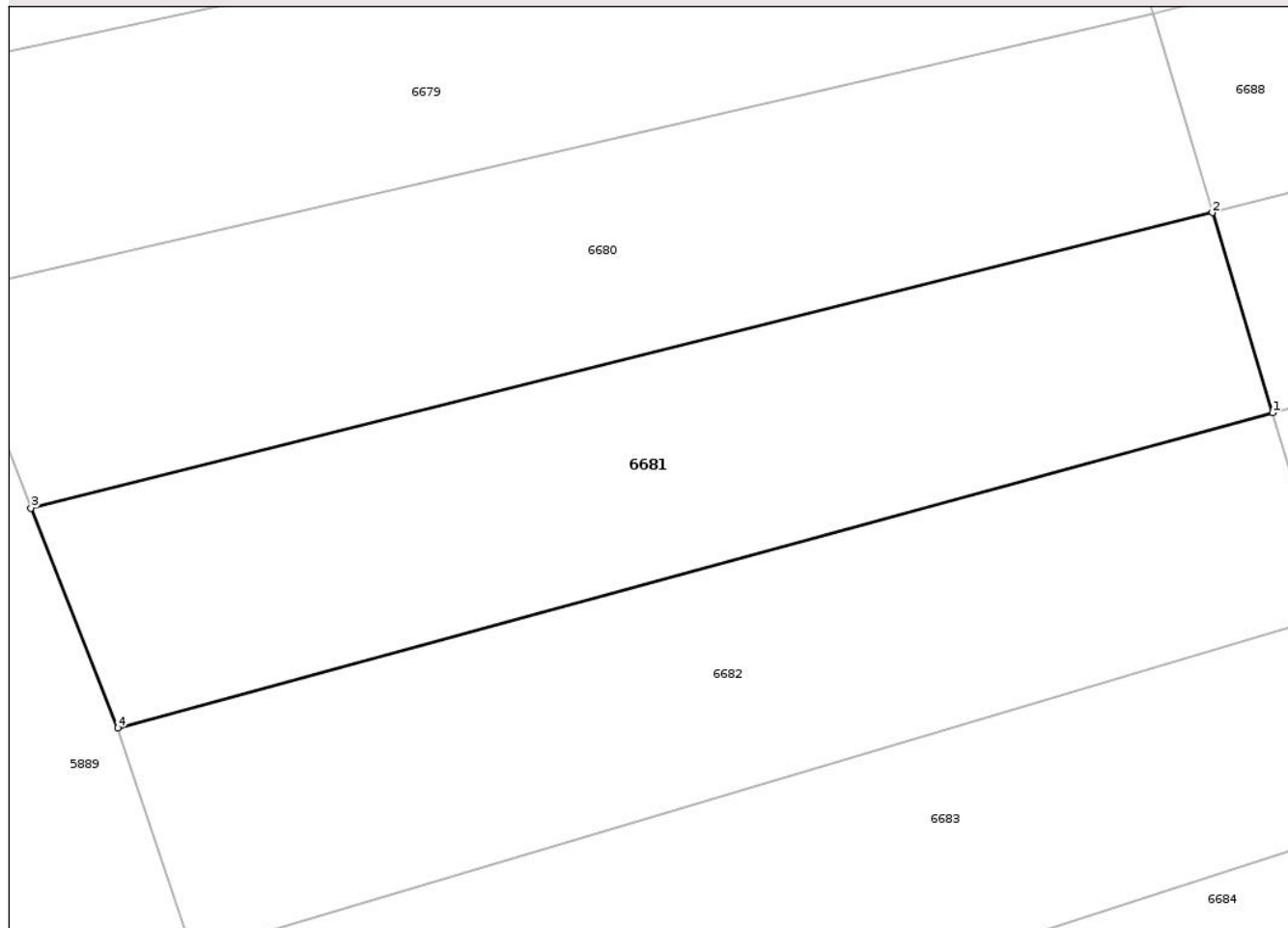
## Anexa Nr. 1 La Partea I

## Teren

Nr cadastral	Suprafața (mp)*	Observații / Referințe
101542	160	

\* Suprafața este determinată în planul de proiecție Stereo 70.

## DETALII LINIARE IMOBIL



## Date referitoare la teren

Crt	Categorie folosință	Intra vilan	Suprafața (mp)	Tarla	Parcelă	Nr. topo	Observații / Referințe
1	vie	NU	160	-	-	1172/1/5	

## Lungime Segmente

1) Valorile lungimilor segmentelor sunt obținute din proiecție în plan.

Punct început	X / Y	Punct sfârșit	X / Y	Lungime segment (** (m)
1	445.570,396 529.885,061	2	445.568,917 529.889,954	5.112
2	445.568,917 529.889,954	3	445.539,989 529.882,729	29.817
3	445.539,989 529.882,729	4	445.542,114 529.877,352	5.782
4	445.542,114 529.877,352	1	445.570,396 529.885,061	29.314

\*\* Lungimile segmentelor sunt determinate în planul de proiecție Stereo 70 și sunt rotunjite la 1 milimetru.

\*\*\* Distanţa dintre puncte este formată din segmente cumulate ce sunt mai mici decât valoarea 1 milimetru.

Neutilizabil în Circuitul  
Civil



**DATE DESPRE IMOBILUL NR. 6831**

Oficiul de Cadastru și Publicitate Imobiliară SIBIU  
Biroul de Cadastru și Publicitate Imobiliară Medias

**A. Partea I. Descrierea imobilului**

TEREN Extravilan

Adresa: Jud. Sibiu

Nr. Crt	Nr cadastral Nr. topografic	Suprafața* (mp)	Observații / Referințe
A1		53	Sector cadastral:83 Teren neimprejmuit;

**Construcții**

Crt	Nr cadastral Nr. topografic	Adresa	Observații / Referințe
A1.1		Jud. Sibiu	Nr. niveluri:1; S. construita la sol:53 mp; Sonda 1B apă sărată

**B. Partea II. Proprietari și acte**

Inscrieri privitoare la dreptul de proprietate și alte drepturi reale		Referințe
/		
Act Normativ nr. 7, din 13/03/1996 emis de PARLAMENTUL ROMÂNIEI (art.13 alin.15);		
B1	Inscrierea provizorie, drept de PROPRIETATE, dobandit prin Lege, cota actuala 1/1 1) COMUNA BAZNA, CIF:4307050, PROPRIETAR NEIDENTIFICAT	A1
Act Normativ nr. 7, din 13/03/1996 emis de PARLAMENTUL ROMÂNIEI;		
B2	Inscrierea provizorie, drept de PROPRIETATE, dobandit prin Lege, cota actuala 1/1 1) COMUNA BAZNA, CIF:4307050, PROPRIETAR NEIDENTIFICAT	A1.1

**C. Partea III. SARCINI .**

Inscrieri privind dezmembramintele dreptului de proprietate, drepturi reale de garanție și sarcini	Referințe
NU SUNT	

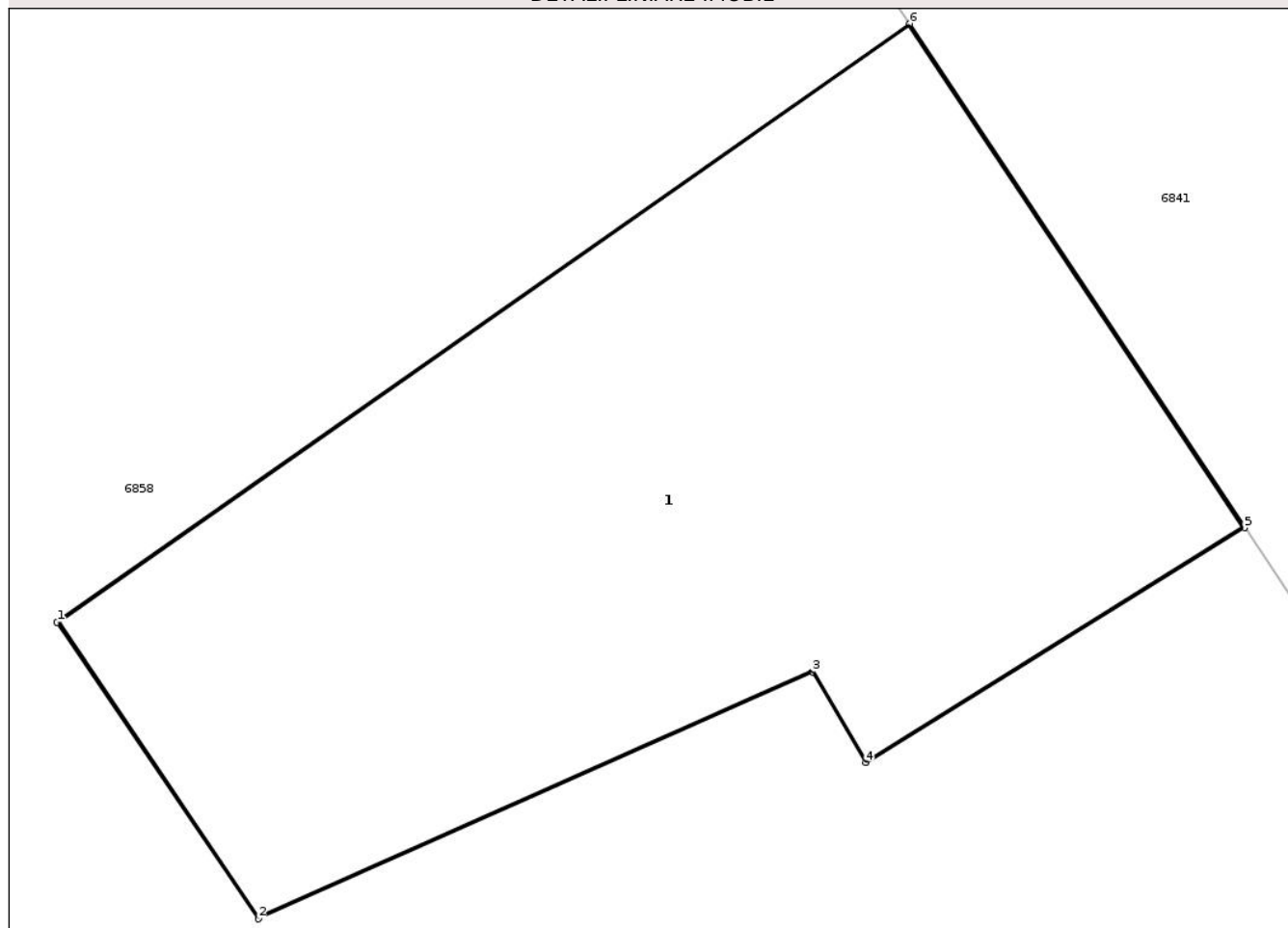
## Anexa Nr. 1 La Partea I

## Teren

Nr cadastral	Suprafața (mp)*	Observații / Referințe
	53	

\* Suprafața este determinată în planul de proiecție Stereo 70.

## DETALII LINIARE IMOBIL



## Date referitoare la teren

Crt	Categorie folosință	Intra vilan	Suprafața (mp)	Tarla	Parcelă	Nr. topo	Observații / Referințe
1	curți constructii	NU	53	77	2669/3	-	

## Date referitoare la construcții

Crt	Număr	Destinație construcție	Supraf. (mp)	Situație juridică	Observații / Referințe
A1.1		constructii anexa	Din acte: 27 Masurata: 53	Cu acte	Nr. niveluri:1; S. construita la sol:53 mp; Sonda 1B apă sărată

## Lungime Segmente

1) Valorile lungimilor segmentelor sunt obținute din proiecție în plan.

Punct început	X / Y	Punct sfârșit	X / Y	Lungime segment (** (m)
1	445.172,607 521.234,101	2	445.174,658 521.231,078	3.653
2	445.174,658 521.231,078	3	445.180,311 521.233,596	6.189
3	445.180,311 521.233,596	4	445.180,854 521.232,671	1.073
4	445.180,854 521.232,671	5	445.184,716 521.235,064	4.544

Punct început	X / Y	Punct sfârșit	X / Y	Lungime segment (** (m)
5	445.184,716 521.235,064	6	445.181,3 521.240,202	6.17
6	445.181,3 521.240,202	1	445.172,607 521.234,101	10.621

\*\* Lungimile segmentelor sunt determinate în planul de proiecție Stereo 70 și sunt rotunjite la 1 milimetru.

\*\*\* Distanța dintre puncte este formată din segmente cumulate ce sunt mai mici decât valoarea 1 milimetru.

Neutilizabil în Circuitul Civil





## DATE DESPRE IMOBILUL NR. 6832

Oficiul de Cadastru și Publicitate Imobiliară SIBIU  
Biroul de Cadastru și Publicitate Imobiliară Medias

## A. Partea I. Descrierea imobilului

Nr. CF vechi:2634  
Nr. cadastral vechi:255

TEREN Extravilan

Adresa: Jud. Sibiu

Nr. Crt	Nr cadastral Nr. topografic	Suprafața* (mp)	Observații / Referințe
A1	100838	6	Sector cadastral:83 Teren imprejmuit;

## Construcții

Crt	Nr cadastral Nr. topografic	Adresa	Observații / Referințe
A1.1	100838-C1	Jud. Sibiu	Nr. niveluri:1; S. construita la sol:6 mp; Separatoare 53, 50

## B. Partea II. Proprietari și acte

Inscrieri privitoare la dreptul de proprietate și alte drepturi reale	Referințe
<b>1701 / 27/03/2006</b>	
Act Normativ nr. seria M03 nr. 9979, din 01/01/1991 emis de MINISTERUL ECONOMIEI SI COMERTULUI (documentația tehnică avizată sub nr. 11/2005 de OCPI SIBIU);	
B1	A1
Intabulare, drept de PROPRIETATEHG 834/1991, dobandit prin Lege, cota actuala 1/1	
1) SNGN ROMGAZ SA MEDIAS, CIF:9999999999999	
OBSERVATII: (provenita din conversia CF 2634)	
/	
Act Normativ nr. 7, din 13/03/1996 emis de PARLAMENTUL ROMÂNIEI (lege);	
B2	A1.1
Inscrierea provizorie, drept de PROPRIETATE, dobandit prin Lege, cota actuala 1/1	
1) SNGN ROMGAZ SA MEDIAS, CIF:9999999999999	

## C. Partea III. SARCINI .

Inscrieri privind dezmembramintele dreptului de proprietate, drepturi reale de garanție și sarcini	Referințe
NU SUNT	

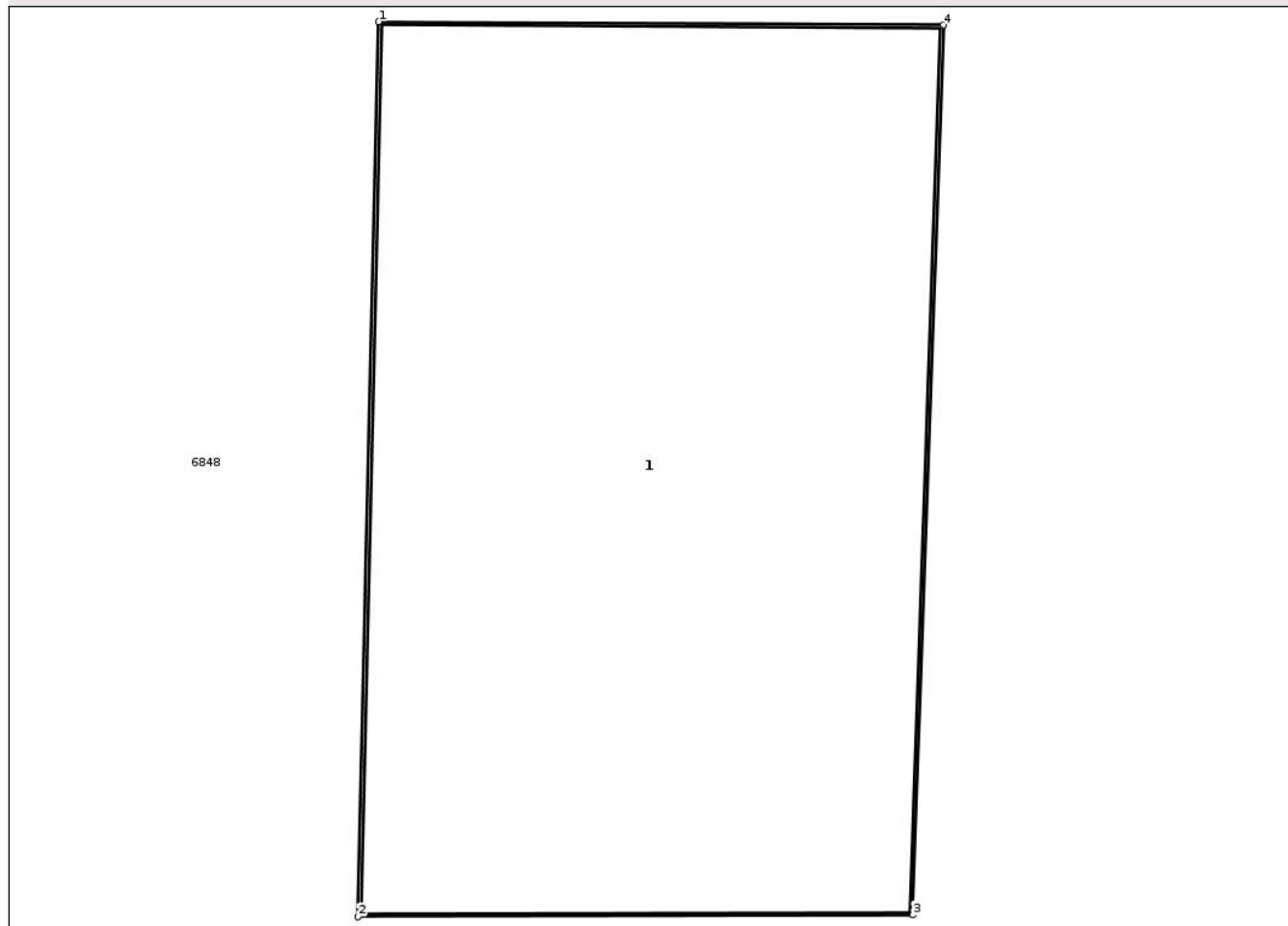
## Anexa Nr. 1 La Partea I

## Teren

Nr cadastral	Suprafața (mp)*	Observații / Referințe
100838	6	

\* Suprafața este determinată în planul de proiecție Stereo 70.

## DETALII LINIARE IMOBIL



## Date referitoare la teren

Crt	Categorie folosință	Intra vilan	Suprafața (mp)	Tarla	Parcelă	Nr. topo	Observații / Referințe
1	arabil	NU	6	-	-	1955/1/2	suprafața de 6,03 mp.

## Date referitoare la construcții

Crt	Număr	Destinație construcție	Supraf. (mp)	Situație juridică	Observații / Referințe
A1.1	100838-C1	construcții anexa	6	Cu acte	Nr. niveluri:1; S. construita la sol:6 mp; Separatoare 53, 50

## Lungime Segmente

1) Valorile lungimilor segmentelor sunt obținute din proiecție în plan.

Punct început	X / Y	Punct sfârșit	X / Y	Lungime segment (** (m))
1	445.801,718 521.234,296	2	445.801,645 521.231,107	3.189
2	445.801,645 521.231,107	3	445.803,62 521.231,113	1.976
3	445.803,62 521.231,113	4	445.803,73 521.234,284	3.172
4	445.803,73 521.234,284	1	445.801,718 521.234,296	2.012

\*\* Lungimile segmentelor sunt determinate în planul de proiecție Stereo 70 și sunt rotunjite la 1 milimetru.

\*\*\* Distanța dintre puncte este formată din segmente cumulate ce sunt mai mici decât valoarea 1 milimetru.

Neutilizabil în Circuitul  
Civil



**DATE DESPRE IMOBILUL NR. 6214**

Oficiul de Cadastru și Publicitate Imobiliară SIBIU  
Biroul de Cadastru și Publicitate Imobiliară Medias

**A. Partea I. Descrierea imobilului**

TEREN Extravilan

Adresa: Jud. Sibiu

Nr. Crt	Nr cadastral Nr. topografic	Suprafața* (mp)	Observații / Referințe
A1		3.832	Sector cadastral:10 Teren neimprejmuit;

**B. Partea II. Proprietari și acte**

Inscrieri privitoare la dreptul de proprietate și alte drepturi reale	Referințe
/	
Act Normativ nr. 978, din 05/09/2002 emis de GUVERUL ROMÂNIEI (+ Adeverința nr.2002/14.05.2024 emisă de PRIMĂRIA COMUNEI BAZNA);	
B1	A1
Intabulare, drept de PROPRIETATE, dobandit prin Lege, cota actuala 1/1 1) COMUNA BAZNA - DOMENIUL PUBLIC, CIF:4307050	

**C. Partea III. SARCINI .**

Inscrieri privind dezmembramintele dreptului de proprietate, drepturi reale de garanție și sarcini	Referințe
NU SUNT	





Punct început	X / Y	Punct sfârșit	X / Y	Lungime segment	Punct început	X / Y	Punct sfârșit	X / Y	Lungime segment	Punct început	X / Y	Punct sfârșit	X / Y	Lungime segment
118	445.140,055 526.921,996	119	445.152,853 526.936,115	19.056	119	445.152,853 526.936,115	120	445.159,664 526.943,629	10.141	120	445.159,664 526.943,629	121	445.177,634 526.962,236	25.868
121	445.177,634 526.962,236	122	445.180,117 526.964,807	3.574	122	445.180,117 526.964,807	123	445.196,623 526.982,633	24.294	123	445.196,623 526.982,633	124	445.207,285 526.995,07	16.381
124	445.207,285 526.995,07	125	445.211,07 526.999,485	5.815	125	445.211,07 526.999,485	126	445.225,187 527.021,979	26.557	126	445.225,187 527.021,979	127	445.235,438 527.047,173	27.2
127	445.235,438 527.047,173	128	445.244,708 527.059,012	15.037	128	445.244,708 527.059,012	129	445.258,822 527.069,494	17.58	129	445.258,822 527.069,494	130	445.281,044 527.075,476	23.013
130	445.281,044 527.075,476	131	445.299,863 527.085,495	21.32	131	445.299,863 527.085,495	132	445.320,049 527.102,51	26.4	132	445.320,049 527.102,51	133	445.325,787 527.108,066	7.987
133	445.325,787 527.108,066	134	445.341,271 527.123,061	21.554	134	445.341,271 527.123,061	135	445.351,79 527.133,005	14.476	135	445.351,79 527.133,005	136	445.357,984 527.139,887	9.259
136	445.357,984 527.139,887	137	445.371,777 527.155,208	20.616	137	445.371,777 527.155,208	138	445.384,77 527.182,712	30.418	138	445.384,77 527.182,712	139	445.398,39 527.205,966	26.949
139	445.398,39 527.205,966	140	445.413,573 527.218,351	19.594	140	445.413,573 527.218,351	141	445.436,012 527.226,332	23.816	141	445.436,012 527.226,332	142	445.448,35 527.224,251	12.512
142	445.448,35 527.224,251	143	445.449,797 527.232,767	8.638	143	445.449,797 527.232,767	144	445.438,299 527.233,047	11.501	144	445.438,299 527.233,047	145	445.434,099 527.229,897	5.25
145	445.434,099 527.229,897	146	445.411,581 527.221,888	23.9	146	445.411,581 527.221,888	147	445.395,303 527.208,609	21.007	147	445.395,303 527.208,609	148	445.382,077 527.186,028	26.17
148	445.382,077 527.186,028	149	445.381,229 527.184,581	1.677	149	445.381,229 527.184,581	150	445.370,545 527.161,965	25.012	150	445.370,545 527.161,965	151	445.368,411 527.157,448	4.996
151	445.368,411 527.157,448	152	445.355,012 527.142,563	20.028	152	445.355,012 527.142,563	153	445.348,925 527.135,801	9.098	153	445.348,925 527.135,801	154	445.338,505 527.125,951	14.338
154	445.338,505 527.125,951	1	445.323,145 527.111,076	21.383										

\*\* Lungimile segmentelor sunt determinate în planul de proiecție Stereo 70 și sunt rotunjite la 1 milimetru.

\*\*\* Distanța dintre puncte este formată din segmente cumulate ce sunt mai mici decât valoarea 1 milimetru.



## DATE DESPRE IMOBILUL NR. 6450

Oficiul de Cadastru și Publicitate Imobiliară SIBIU  
Biroul de Cadastru și Publicitate Imobiliară Medias

## A. Partea I. Descrierea imobilului

TEREN Extravilan

Adresa: Jud. Sibiu

Nr. Crt	Nr cadastral Nr. topografic	Suprafața* (mp)	Observații / Referințe
A1		3.000	Sector cadastral:10 Teren neimprejmuit;

## B. Partea II. Proprietari și acte

Inscrieri privitoare la dreptul de proprietate și alte drepturi reale	Referințe
/	
Act Administrativ nr. 781/19, din 24/03/2000 emis de CJPSDPAT SIBIU (titlu de proprietate);	
B1	A1
Intabulare, drept de PROPRIETATE, dobandit prin Reconstituire, cota actuala 1/1	
1) ȘUȘU IOAN, LIPSĂ CNP	

## C. Partea III. SARCINI .

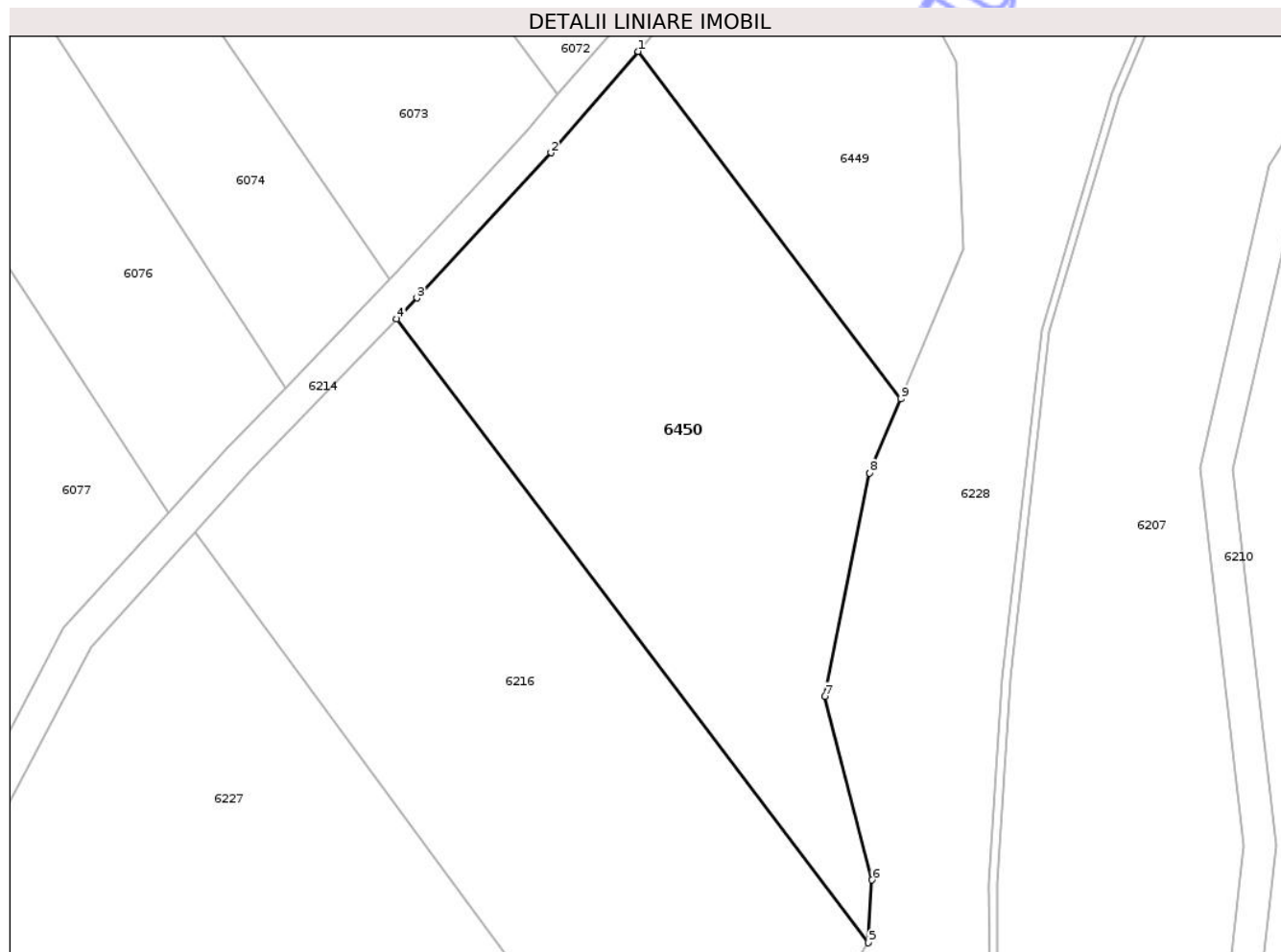
Inscrieri privind dezmembramintele dreptului de proprietate, drepturi reale de garanție și sarcini	Referințe
NU SUNT	

## Anexa Nr. 1 La Partea I

## Teren

Nr cadastral	Suprafața (mp)*	Observații / Referințe
	3.000	

\* Suprafața este determinată în planul de proiecție Stereo 70.



## Date referitoare la teren

Crt	Categorie folosință	Intra vilan	Suprafața (mp)	Tarla	Parcelă	Nr. topo	Observații / Referințe
1	arabil	NU	3.000	14	327/28	-	

## Lungime Segmente

1) Valorile lungimilor segmentelor sunt obținute din proiecție în plan.

Punct început	X / Y	Punct sfârșit	X / Y	Lungime segment (** (m)
1	445.207,285 526.995,07	2	445.196,623 526.982,633	16.381
2	445.196,623 526.982,633	3	445.180,117 526.964,807	24.294
3	445.180,117 526.964,807	4	445.177,634 526.962,236	3.574
4	445.177,634 526.962,236	5	445.235,624 526.885,664	96.053
5	445.235,624 526.885,664	6	445.236,039 526.893,366	7.714

Punct început	X / Y	Punct sfârşit	X / Y	Lungime segment (** (m)
6	445.236,039 526.893,366	7	445.230,263 526.915,89	23.253
7	445.230,263 526.915,89	8	445.235,75 526.943,323	27.977
8	445.235,75 526.943,323	9	445.239,583 526.952,422	9.873
9	445.239,583 526.952,422	1	445.207,285 526.995,07	53.497

\*\* Lungimile segmentelor sunt determinate în planul de proiecție Stereo 70 și sunt rotunjite la 1 milimetru.

\*\*\* Distanța dintre puncte este formată din segmente cumulate ce sunt mai mici decât valoarea 1 milimetru.

Neutilizabil în Circuitul Civil



**DATE DESPRE IMOBILUL NR. 6660**

Oficiul de Cadastru și Publicitate Imobiliară SIBIU  
Biroul de Cadastru și Publicitate Imobiliară Medias

**A. Partea I. Descrierea imobilului**

TEREN Extravilan

Nr. CF vechi:1482Velt

Adresa: Jud. Sibiu

Nr. Crt	Nr cadastral Nr. topografic	Suprafața* (mp)	Observații / Referințe
A1	100580	1.600	Sector cadastral:10 Teren neimprejmuit;

**B. Partea II. Proprietari și acte**

Inscrieri privitoare la dreptul de proprietate și alte drepturi reale	Referințe
<b>8901 / 17/05/2012</b>	
Act Notarial nr. 48, din 16/05/2012 emis de CRISTEA CAMELIA-LILIANA;	
B1	A1
Intabulare, drept de PROPRIETATE, dobandit prin Succesiune, cota actuala 1/2 1) MĂRGINEAN NICULAE, fiu	
<b>8902 / 17/05/2012</b>	
Act Notarial nr. AUT 740, din 16/05/2012 emis de CRISTEA CAMELIA-LILIANA;	
B2	A1
Intabulare, drept de PROPRIETATE, dobandit prin Conventie, cota actuala 1/2 1) MĂRGINEAN NICULAE	

**C. Partea III. SARCINI .**

Inscrieri privind dezmembramintele dreptului de proprietate, drepturi reale de garanție și sarcini	Referințe
NU SUNT	

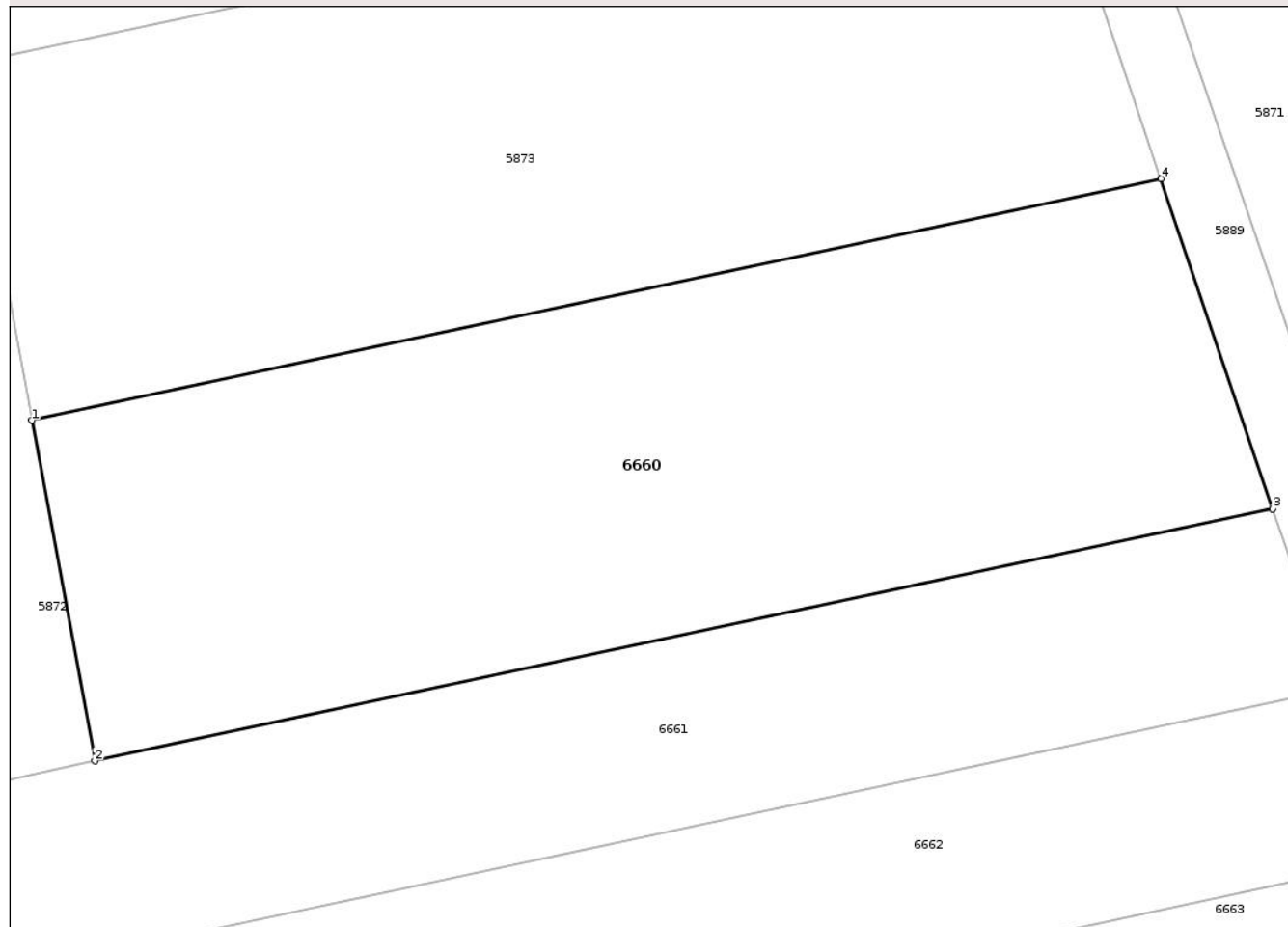
## Anexa Nr. 1 La Partea I

## Teren

Nr cadastral	Suprafața (mp)*	Observații / Referințe
100580	1.600	

\* Suprafața este determinată în planul de proiecție Stereo 70.

## DETALII LINIARE IMOBIL



## Date referitoare la teren

Crt	Categorie folosință	Intra vilan	Suprafața (mp)	Tarla	Parcelă	Nr. topo	Observații / Referințe
1	arabil	NU	1.600	-	-	1171/2/7	

## Lungime Segmente

1) Valorile lungimilor segmentelor sunt obținute din proiecție în plan.

Punct început	X / Y	Punct sfârșit	X / Y	Lungime segment (** (m)
1	445.415,24 530.010,159	2	445.419,193 529.988,847	21.675
2	445.419,193 529.988,847	3	445.492,928 530.004,629	75.405
3	445.492,928 530.004,629	4	445.485,925 530.025,288	21.813
4	445.485,925 530.025,288	1	445.415,24 530.010,159	72.286

\*\* Lungimile segmentelor sunt determinate în planul de proiecție Stereo 70 și sunt rotunjite la 1 milimetru.

\*\*\* Distanţa dintre puncte este formată din segmente cumulate ce sunt mai mici decât valoarea 1 milimetru.

Neutilizabil în Circuitul  
Civil



**DATE DESPRE IMOBILUL NR. 6661**

Oficiul de Cadastru și Publicitate Imobiliară SIBIU  
Biroul de Cadastru și Publicitate Imobiliară Medias

**A. Partea I. Descrierea imobilului**

TEREN Extravilan

Nr. CF vechi:1481VELT

Adresa: Jud. Sibiu

Nr. Crt	Nr cadastral Nr. topografic	Suprafața* (mp)	Observații / Referințe
A1	101496	1.600	Sector cadastral:10 Teren neimprejmuit;

**B. Partea II. Proprietari și acte**

Inscrieri privitoare la dreptul de proprietate și alte drepturi reale	Referințe
<b>507 / 11/02/2003</b>	
Act Notarial nr. certificat de mostenitor nr.12/2003, act de dezmembrare si iesire indiviziune aut. sub nr. 185/2003 de NP Daniel Cristea, documentatie vizata sub nr. 1449/2000 de OJCGC Sibiu, din 01/01/2003 emis de NP DANIEL CRISTEA;	
B1	A1
Intabulare, drept de PROPRIETATE, dobandit prin lesire Din Indiviziune, cota actuala 1/1	
1) <b>SERBAN GHEORGHE</b>	
OBSERVATII: (provenita din conversia CF 1481VELT)	

**C. Partea III. SARCINI .**

Inscrieri privind dezmembramintele dreptului de proprietate, drepturi reale de garanție și sarcini	Referințe
NU SUNT	

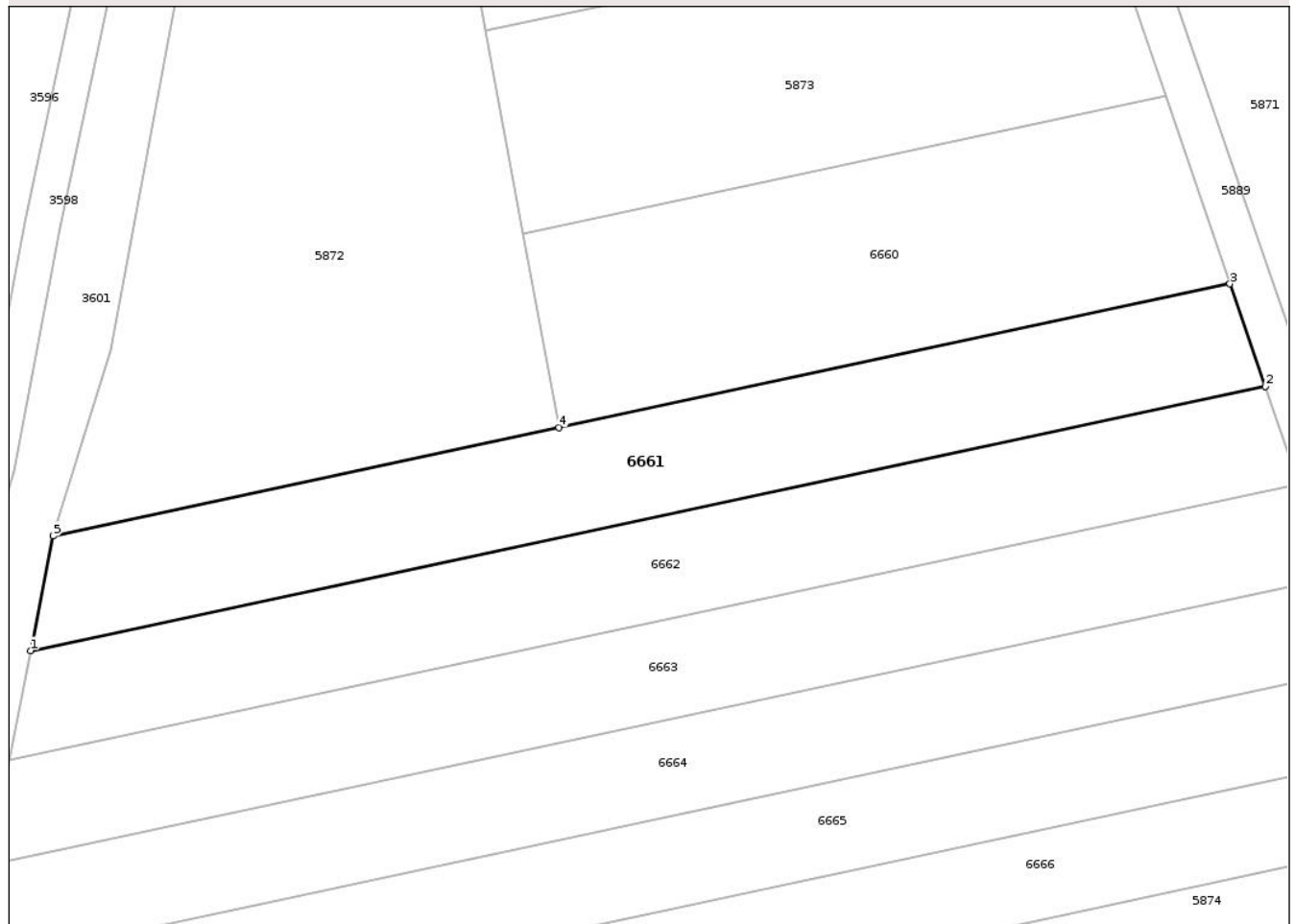
## Anexa Nr. 1 La Partea I

## Teren

Nr cadastral	Suprafața (mp)*	Observații / Referințe
101496	1.600	

\* Suprafața este determinată în planul de proiecție Stereo 70.

## DETALII LINIARE IMOBIL



## Date referitoare la teren

Crt	Categorie folosință	Intra vilan	Suprafața (mp)	Tarla	Parcelă	Nr. topo	Observații / Referințe
1	arabil	NU	1.600	-	-	1171/2/6	

## Lungime Segmente

1) Valorile lungimilor segmentelor sunt obținute din proiecție în plan.

Punct început	X / Y	Punct sfârșit	X / Y	Lungime segment (** (m)
1	445.361,134 529.964,346	2	445.496,83 529.993,39	138.77
2	445.496,83 529.993,39	3	445.492,928 530.004,629	11.898
3	445.492,928 530.004,629	4	445.419,193 529.988,847	75.405
4	445.419,193 529.988,847	5	445.363,604 529.976,949	56.848
5	445.363,604 529.976,949	1	445.361,134 529.964,346	12.843

\*\* Lungimile segmentelor sunt determinate în planul de proiecție Stereo 70 și sunt rotunjite la 1 milimetru.

\*\*\* Distanța dintre puncte este formată din segmente cumulate ce sunt mai mici decât valoarea 1 milimetru.

Neutilizabil în Circuitul  
Civil





## DATE DESPRE IMOBILUL NR. 6662

Oficiul de Cadastru și Publicitate Imobiliară SIBIU  
Biroul de Cadastru și Publicitate Imobiliară Medias

## A. Partea I. Descrierea imobilului

TEREN Extravilan

Nr. CF vechi:1485VELT

Adresa: Jud. Sibiu

Nr. Crt	Nr cadastral Nr. topografic	Suprafața* (mp)	Observații / Referințe
A1	101536	1.600	Sector cadastral:10 Teren neimprejmuit;

## B. Partea II. Proprietari și acte

Inscrieri privitoare la dreptul de proprietate și alte drepturi reale	Referințe
<b>12966 / 29/06/2022</b>	
Act Notarial nr. 103, din 28/06/2022 emis de Lohan Florentina Georgeta;	
B1	A1
Intabulare, drept de PROPRIETATE, dobandit prin Succesiune, cota actuala 1/2 1) <b>BABA DUMITRU</b> , fiu	
Act Notarial nr. 1134, din 28/06/2022 emis de Lohan Florentina Georgeta;	
B2	A1
Intabulare, drept de PROPRIETATE, dobandit prin Conventie, cota actuala 1/2 1) <b>BABA DUMITRU</b> , bun propriu	

## C. Partea III. SARCINI .

Inscrieri privind dezmembramintele dreptului de proprietate, drepturi reale de garanție și sarcini	Referințe
NU SUNT	

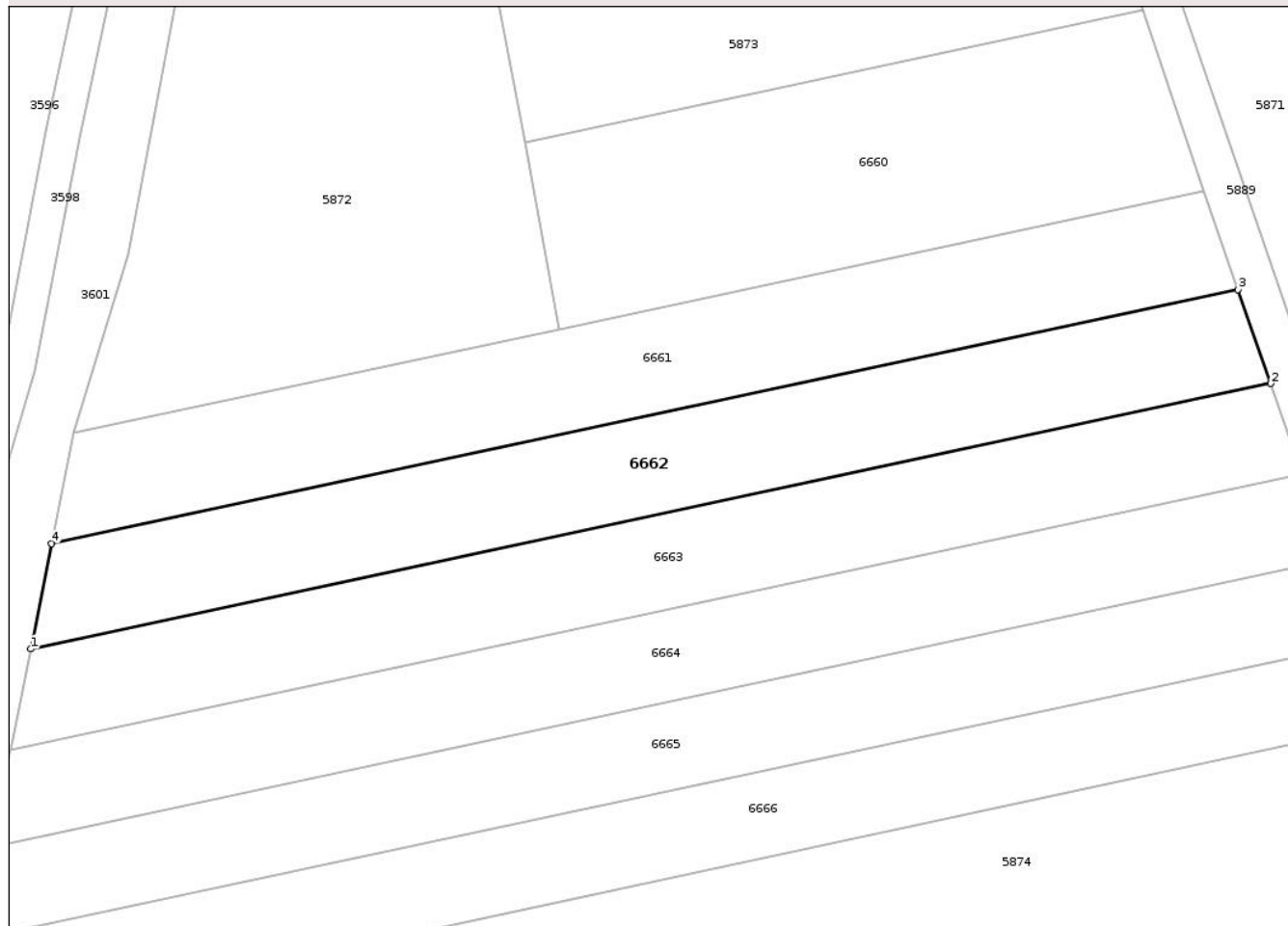
## Anexa Nr. 1 La Partea I

## Teren

Nr cadastral	Suprafața (mp)*	Observații / Referințe
101536	1.600	

\* Suprafața este determinată în planul de proiecție Stereo 70.

## DETALII LINIARE IMOBIL



## Date referitoare la teren

Crt	Categorie folosință	Intra vilan	Suprafața (mp)	Tarla	Parcelă	Nr. topo	Observații / Referințe
1	arabil	NU	1.600	-	-	1171/2/5	

## Lungime Segmente

1) Valorile lungimilor segmentelor sunt obținute din proiecție în plan.

Punct început	X / Y	Punct sfârșit	X / Y	Lungime segment (** (m)
1	445.358,774 529.952,308	2	445.500,557 529.982,655	144.994
2	445.500,557 529.982,655	3	445.496,83 529.993,39	11.363
3	445.496,83 529.993,39	4	445.361,134 529.964,346	138.77
4	445.361,134 529.964,346	1	445.358,774 529.952,308	12.267

\*\* Lungimile segmentelor sunt determinate în planul de proiecție Stereo 70 și sunt rotunjite la 1 milimetru.

\*\*\* Distanţa dintre puncte este formată din segmente cumulate ce sunt mai mici decât valoarea 1 milimetru.

Neutilizabil în Circuitul  
Civil



**DATE DESPRE IMOBILUL NR. 6663**

Oficiul de Cadastru și Publicitate Imobiliară SIBIU  
Biroul de Cadastru și Publicitate Imobiliară Medias

**A. Partea I. Descrierea imobilului**

TEREN Extravilan

Nr. CF vechi:1479VELT

Adresa: Jud. Sibiu

Nr. Crt	Nr cadastral Nr. topografic	Suprafața* (mp)	Observații / Referințe
A1	102064	1.600	Sector cadastral:10 Teren neimprejmuit;

**B. Partea II. Proprietari și acte**

Inscrieri privitoare la dreptul de proprietate și alte drepturi reale	Referințe
<b>507 / 11/02/2003</b>	
Act Notarial nr. de dezmembrare și ieșire din indiviziune aut. nr. 185/2003, din 11/02/2003 emis de NP Daniel Cristea, OJCGC Sibiu;	
B1	A1
Intabulare, drept de PROPRIETATE, dobandit prin Iesire Din Indiviziune, cota actuala 1/1	
1) PAPARA IRINA	

**C. Partea III. SARCINI .**

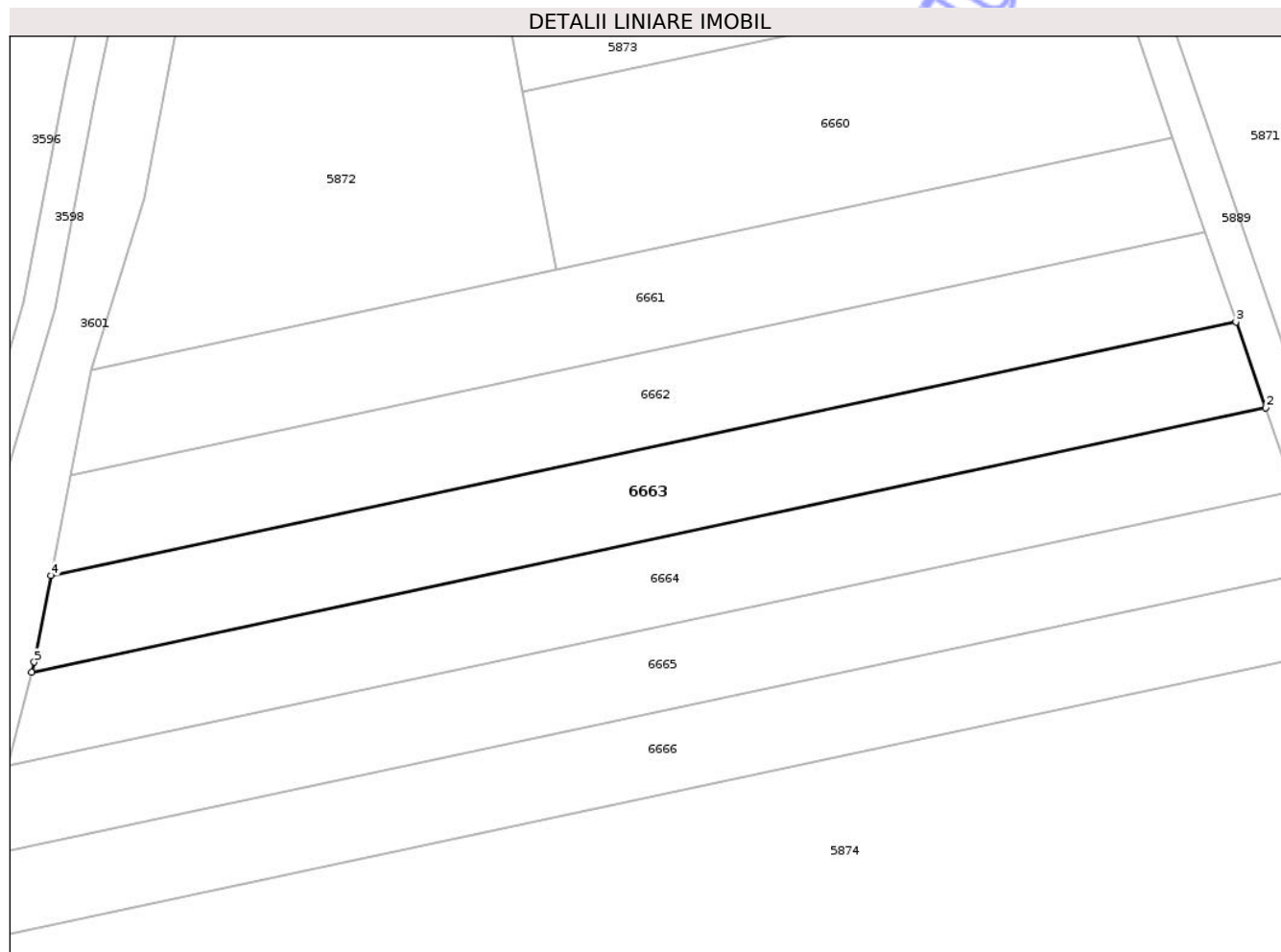
Inscrieri privind dezmembramintele dreptului de proprietate, drepturi reale de garanție și sarcini	Referințe
NU SUNT	

## Anexa Nr. 1 La Partea I

## Teren

Nr cadastral	Suprafața (mp)*	Observații / Referințe
102064	1.600	

\* Suprafața este determinată în planul de proiecție Stereo 70.



## Date referitoare la teren

Crt	Categorie folosință	Intra vilan	Suprafața (mp)	Tarla	Parcelă	Nr. topo	Observații / Referințe
1	arabil	NU	1.600	-	-	1171/2/4VELT	

## Lungime Segmente

1) Valorile lungimilor segmentelor sunt obținute din proiecție în plan.

Punct început	X / Y	Punct sfârșit	X / Y	Lungime segment (** (m)
1	445.356,432 529.940,75	2	445.504,13 529.972,363	151.044
2	445.504,13 529.972,363	3	445.500,557 529.982,655	10.895
3	445.500,557 529.982,655	4	445.358,774 529.952,308	144.994
4	445.358,774 529.952,308	5	445.356,747 529.941,97	10.535
5	445.356,747 529.941,97	1	445.356,432 529.940,75	1.26

\*\* Lungimile segmentelor sunt determinate în planul de proiecție Stereo 70 și sunt rotunjite la 1 milimetru.

\*\*\* Distanța dintre puncte este formată din segmente cumulate ce sunt mai mici decât valoarea 1 milimetru.

Neutilizabil în Circuitul  
Civil



**DATE DESPRE IMOBILUL NR. 6833**

Oficiul de Cadastru și Publicitate Imobiliară SIBIU  
Biroul de Cadastru și Publicitate Imobiliară Medias

**A. Partea I. Descrierea imobilului**

TEREN Extravilan

Adresa: Jud. Sibiu

Nr. Crt	Nr cadastral Nr. topografic	Suprafața* (mp)	Observații / Referințe
A1		9	Sector cadastral:83 Teren neimprejmuit;

**Construcții**

Crt	Nr cadastral Nr. topografic	Adresa	Observații / Referințe
A1.1		Jud. Sibiu	Nr. niveluri:1; S. construita la sol:9 mp; Sonda 50

**B. Partea II. Proprietari și acte**

Inscrieri privitoare la dreptul de proprietate și alte drepturi reale		Referințe
/		
Act Normativ nr. 7, din 13/03/1996 emis de PARLAMENTUL ROMÂNIEI (art.13 alin.15);		
B1	Inscrierea provizorie, drept de PROPRIETATE, dobandit prin Lege, cota actuala 1/1 1) <b>COMUNA BAZNA</b> , CIF:4307050, PROPRIETAR NEIDENTIFICAT	A1
Act Normativ nr. 7, din 13/03/1996 emis de PARLAMENTUL ROMÂNIEI;		
B2	Inscrierea provizorie, drept de PROPRIETATE, dobandit prin Lege, cota actuala 1/1 1) <b>COMUNA BAZNA</b> , CIF:4307050, PROPRIETAR NEIDENTIFICAT	A1.1

**C. Partea III. SARCINI .**

Inscrieri privind dezmembramintele dreptului de proprietate, drepturi reale de garanție și sarcini	Referințe
NU SUNT	

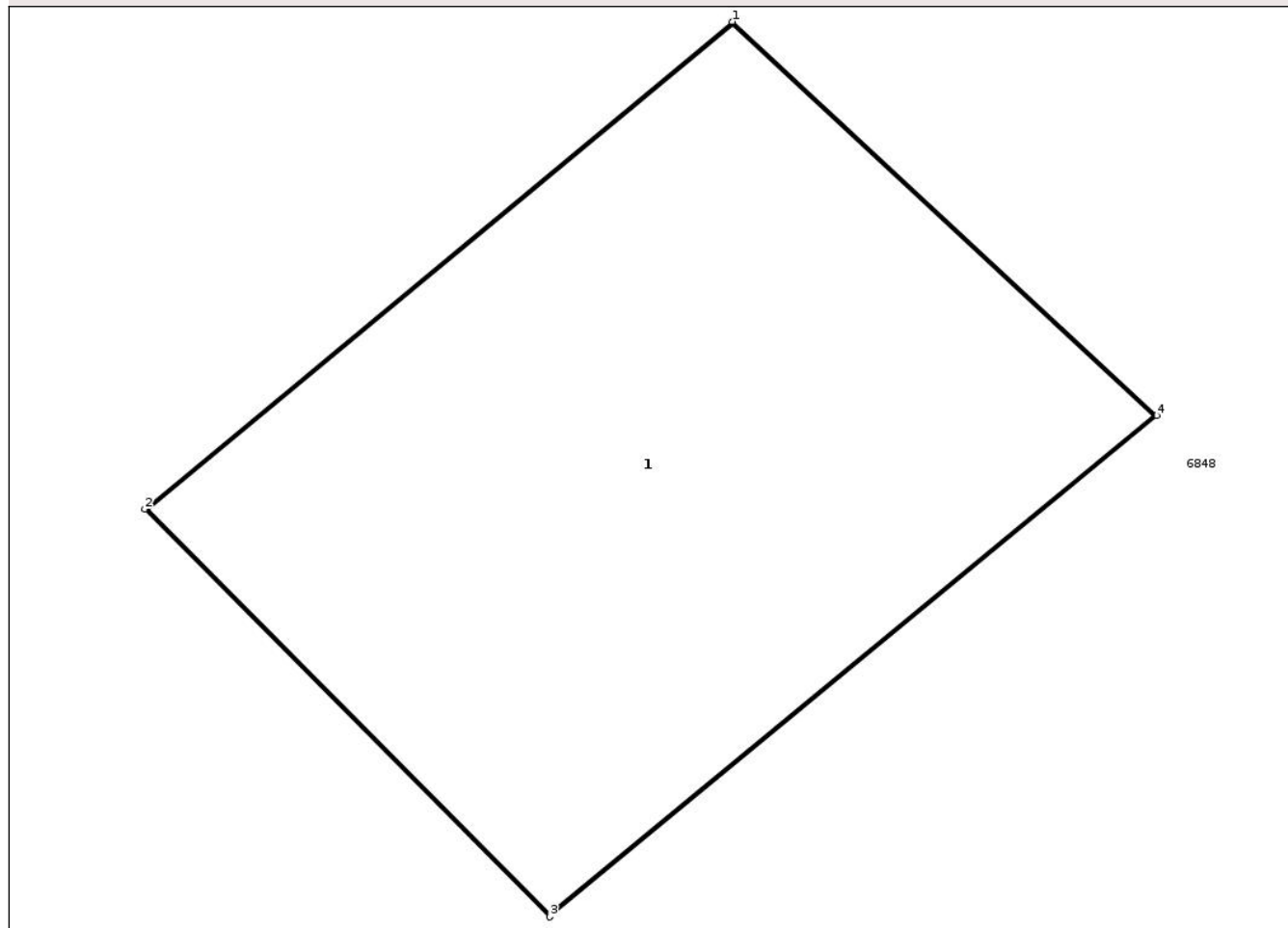
## Anexa Nr. 1 La Partea I

## Teren

Nr cadastral	Suprafața (mp)*	Observații / Referințe
	9	

\* Suprafața este determinată în planul de proiecție Stereo 70.

## DETALII LINIARE IMOBIL



## Date referitoare la teren

Crt	Categorie folosință	Intravilan	Suprafața (mp)	Tarla	Parcelă	Nr. topo	Observații / Referințe
1	curti constructii	NU	9	77	2716	-	

## Date referitoare la construcții

Crt	Număr	Destinație construcție	Supraf. (mp)	Situație juridică	Observații / Referințe
A1.1		constructii anexa	9	Cu acte	Nr. niveluri:1; S. construita la sol:9 mp; Sonda 50

## Lungime Segmente

1) Valorile lungimilor segmentelor sunt obținute din proiecție în plan.

Punct început	X / Y	Punct sfârșit	X / Y	Lungime segment (** (m)
1	445.856,857 521.233,928	2	445.854,267 521.231,782	3.363
2	445.854,267 521.231,782	3	445.856,052 521.229,986	2.532
3	445.856,052 521.229,986	4	445.858,727 521.232,194	3.469
4	445.858,727 521.232,194	1	445.856,857 521.233,928	2.55

\*\* Lungimile segmentelor sunt determinate în planul de proiecție Stereo 70 și sunt rotunjite la 1 milimetru.

\*\*\* Distanța dintre puncte este formată din segmente cumulate ce sunt mai mici decât valoarea 1 milimetru.

Neutilizabil în Circuitul  
Civil



**DATE DESPRE IMOBILUL NR. 6834**

Oficiul de Cadastru și Publicitate Imobiliară SIBIU  
Biroul de Cadastru și Publicitate Imobiliară Medias

**A. Partea I. Descrierea imobilului**

Nr. CF vechi:2854N  
Nr. cadastral vechi:669

TEREN Extravilan

Adresa: Jud. Sibiu

Nr. Crt	Nr cadastral Nr. topografic	Suprafața* (mp)	Observații / Referințe
A1	100638	5.861	Sector cadastral:83 Teren neimprejmuit; Diferența de suprafață se regăsește la ID 6814

**B. Partea II. Proprietari și acte**

Inscrieri privitoare la dreptul de proprietate și alte drepturi reale		Referințe
<b>23717 / 20/12/2013</b>		
Act Notarial nr. AUT 1680, din 13/12/2013 emis de NP URIAN MARCEL COSMIN (act notarial nr. 1/20.01.2014 emis de NP URIAN MARCEL COSMIN);		
B1	Intabulare, drept de PROPRIETATEcumpărare, dobandit prin Conventie, cota actuala 1/1 1) LUPU MARIA, necăsătorită, bun propriu	A1

**C. Partea III. SARCINI .**

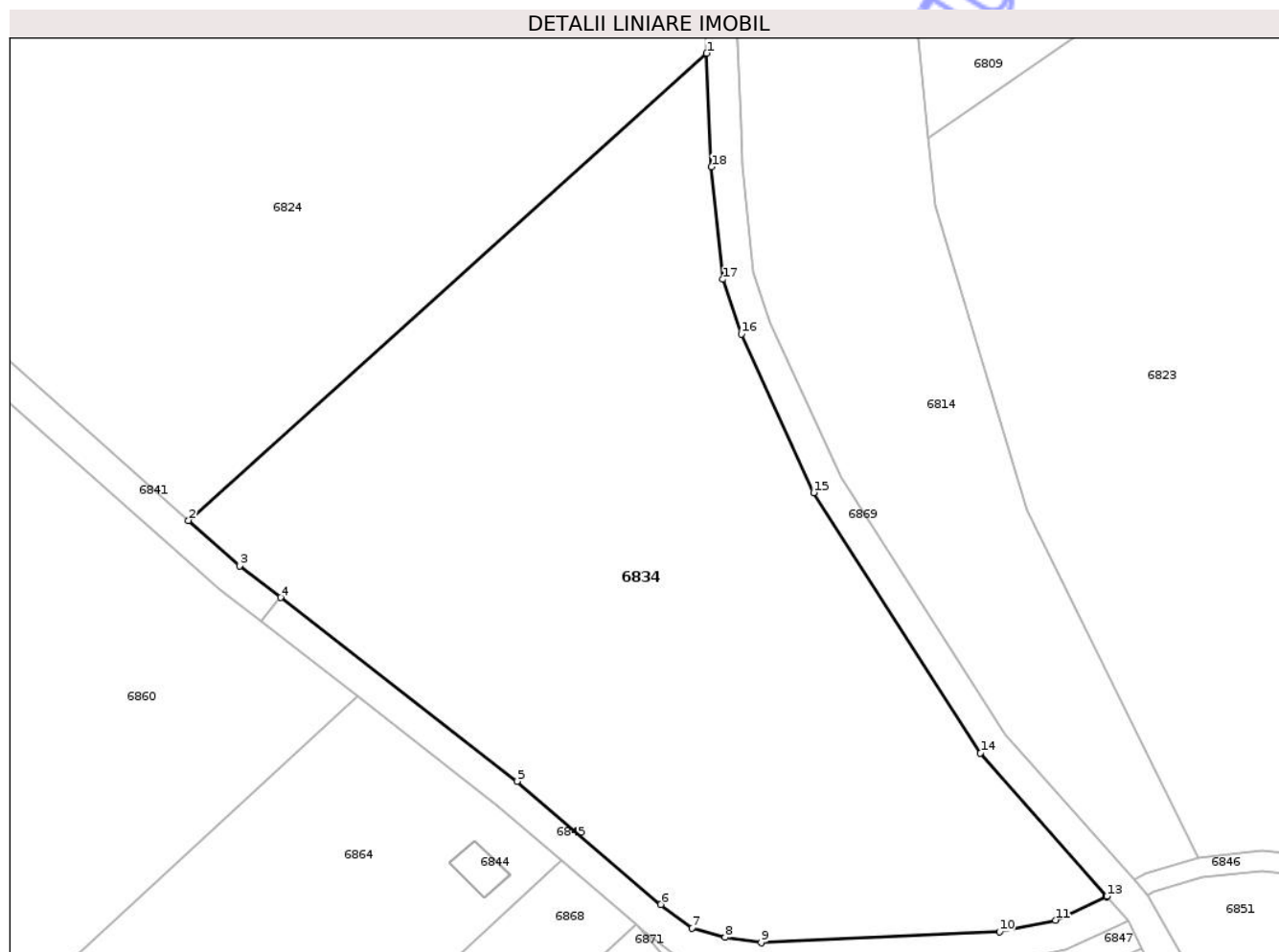
Inscrieri privind dezmembramintele dreptului de proprietate, drepturi reale de garanție și sarcini	Referințe
NU SUNT	

## Anexa Nr. 1 La Partea I

## Teren

Nr cadastral	Suprafața (mp)*	Observații / Referințe
100638	5.861	Diferența de suprafață se regăsește la ID 6814

\* Suprafața este determinată în planul de proiecție Stereo 70.



## Date referitoare la teren

Crt	Categorie folosință	Intravilan	Suprafața (mp)	Tarla	Parcelă	Nr. topo	Observații / Referințe
1	arabil	NU	5.861	-	2726/9	-	

## Lungime Segmente

1) Valorile lungimilor segmentelor sunt obținute din proiecție în plan.

Punct început	X / Y	Punct sfârșit	X / Y	Lungime segment (** (m)
1	445.548,676 521.289,812	2	445.482,143 521.229,846	89.568
2	445.482,143 521.229,846	3	445.488,69 521.224,042	8.749
3	445.488,69 521.224,042	4	445.493,953 521.219,961	6.66
4	445.493,953 521.219,961	5	445.524,348 521.196,39	38.464
5	445.524,348 521.196,39	6	445.542,806 521.180,574	24.307

Punct început	X / Y	Punct sfârșit	X / Y	Lungime segment (** (m)
6	445.542,806 521.180,574	7	445.546,808 521.177,56	5.01
7	445.546,808 521.177,56	8	445.551,037 521.176,333	4.404
8	445.551,037 521.176,333	9	445.555,684 521.175,654	4.696
9	445.555,684 521.175,654	10	445.586,308 521.177,064	30.656
10	445.586,308 521.177,064	11	445.593,502 521.178,555	7.346
11	445.593,502 521.178,555	12	445.600,028 521.181,582	7.195
12	445.600,028 521.181,582	13	445.600,092 521.181,621	0.074
13	445.600,092 521.181,621	14	445.583,853 521.200,008	24.532
14	445.583,853 521.200,008	15	445.562,424 521.233,407	39.682
15	445.562,424 521.233,407	16	445.553,155 521.253,758	22.363
16	445.553,155 521.253,758	17	445.550,787 521.260,793	7.423
17	445.550,787 521.260,793	18	445.549,293 521.275,218	14.503
18	445.549,293 521.275,218	1	445.548,676 521.289,812	14.606

\*\* Lungimile segmentelor sunt determinate în planul de proiecție Stereo 70 și sunt rotunjite la 1 milimetru.

\*\*\* Distanța dintre puncte este formată din segmente cumulate ce sunt mai mici decât valoarea 1 milimetru.



**DATE DESPRE IMOBILUL NR. 6835**

Oficiul de Cadastru și Publicitate Imobiliară SIBIU  
Biroul de Cadastru și Publicitate Imobiliară Medias

**A. Partea I. Descrierea imobilului**

TEREN Extravilan

Adresa: Jud. Sibiu

Nr. Crt	Nr cadastral Nr. topografic	Suprafața* (mp)	Observații / Referințe
A1		7	Sector cadastral:83 Teren neimprejmuit;

**Construcții**

Crt	Nr cadastral Nr. topografic	Adresa	Observații / Referințe
A1.1		Jud. Sibiu	Nr. niveluri:1; S. construita la sol:7 mp; Sonda 53

**B. Partea II. Proprietari și acte**

Inscrieri privitoare la dreptul de proprietate și alte drepturi reale		Referințe
/		
Act Normativ nr. 7, din 13/03/1996 emis de PARLAMENTUL ROMÂNIEI (art.13 alin.15);		
B1	Inscrierea provizorie, drept de PROPRIETATE, dobandit prin Lege, cota actuala 1/1 1) <b>COMUNA BAZNA</b> , CIF:4307050, PROPRIETAR NEIDENTIFICAT	A1
Act Normativ nr. 7, din 13/03/1996 emis de PARLAMENTUL ROMÂNIEI;		
B2	Inscrierea provizorie, drept de PROPRIETATE, dobandit prin Lege, cota actuala 1/1 1) <b>COMUNA BAZNA</b> , CIF:4307050, PROPRIETAR NEIDENTIFICAT	A1.1

**C. Partea III. SARCINI .**

Inscrieri privind dezmembramintele dreptului de proprietate, drepturi reale de garanție și sarcini	Referințe
NU SUNT	

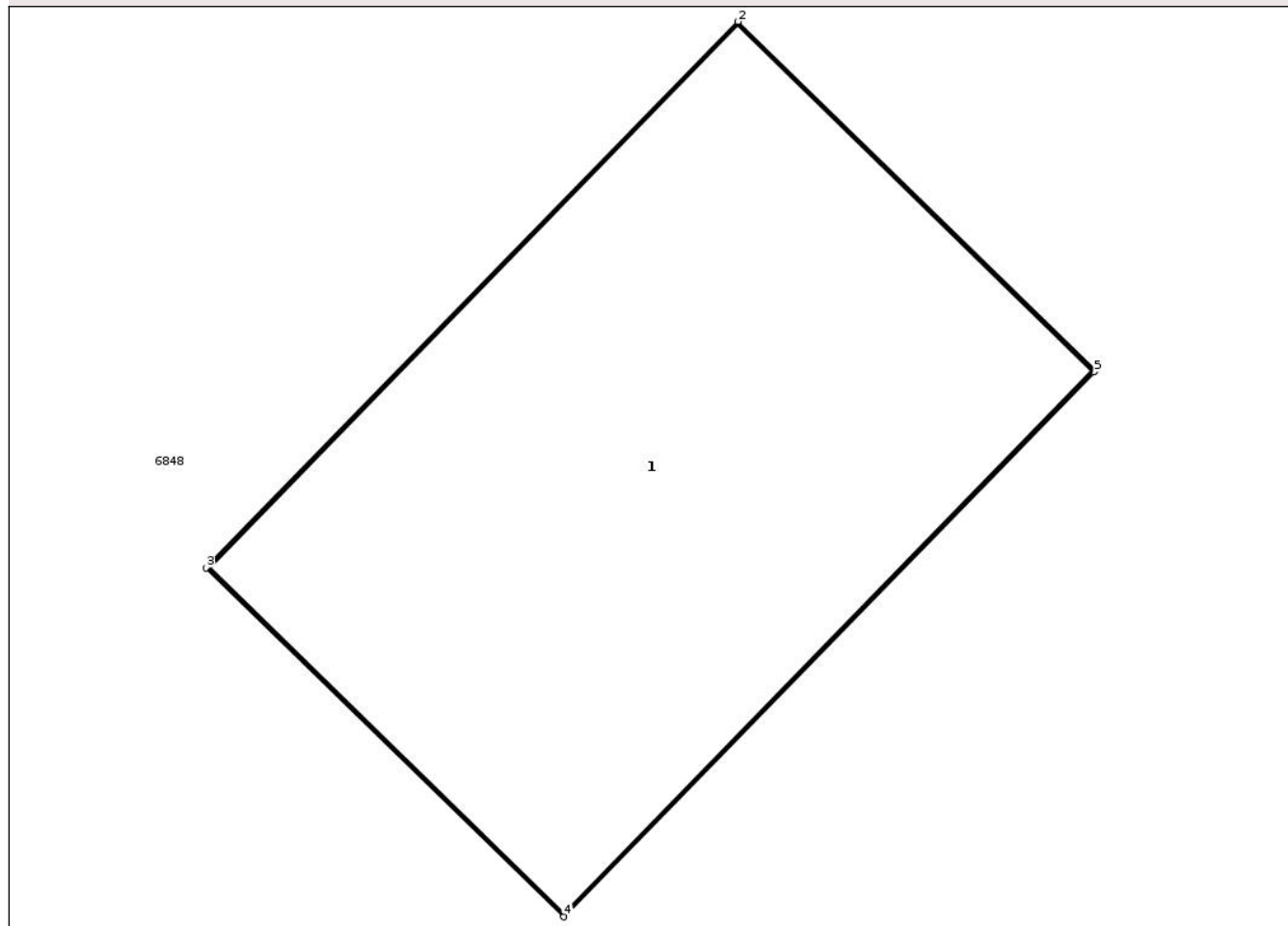
## Anexa Nr. 1 La Partea I

## Teren

Nr cadastral	Suprafața (mp)*	Observații / Referințe
	7	

\* Suprafața este determinată în planul de proiecție Stereo 70.

## DETALII LINIARE IMOBIL



## Date referitoare la teren

Crt	Categorie folosință	Intravilan	Suprafața (mp)	Tarla	Parcelă	Nr. topo	Observații / Referințe
1	curți constructii	NU	7	77	2715	-	

## Date referitoare la construcții

Crt	Număr	Destinație construcție	Supraf. (mp)	Situație juridică	Observații / Referințe
A1.1		constructii anexa	7	Cu acte	Nr. niveluri:1; S. construita la sol:7 mp; Sonda 53

## Lungime Segmente

1) Valorile lungimilor segmentelor sunt obținute din proiecție în plan.

Punct început	X / Y	Punct sfârșit	X / Y	Lungime segment (** (m)
1	445.952,936 521.221,472	2	445.951,401 521.222,968	2.143
2	445.951,401 521.222,968	3	445.949,12 521.220,627	3.268
3	445.949,12 521.220,627	4	445.950,656 521.219,132	2.143
4	445.950,656 521.219,132	5	445.952,93 521.221,466	3.259

Punct început	X / Y	Punct sfârşit	X / Y	Lungime segment (** (m)
5	445.952,93 521.221,466	1	445.952,936 521.221,472	0.008

\*\* Lungimile segmentelor sunt determinate în planul de proiecţie Stereo 70 şi sunt rotunjite la 1 milimetru.

\*\*\* Distanţa dintre puncte este formată din segmente cumulate ce sunt mai mici decât valoarea 1 milimetru.

Neutilizabil în Circuitul Civil



**DATE DESPRE IMOBILUL NR. 6837**

Oficiul de Cadastru și Publicitate Imobiliară SIBIU  
Biroul de Cadastru și Publicitate Imobiliară Medias

**A. Partea I. Descrierea imobilului**

TEREN Intravilan

Nr. CF vechi:2634  
Nr. cadastral vechi:277

Adresa: Loc. Bazna, Jud. Sibiu

Nr. Crt	Nr cadastral Nr. topografic	Suprafața* (mp)	Observații / Referințe
A1	100800	2.255	Sector cadastral:83 Teren neimprejmuit; suprafața de 2254,57 mp

**B. Partea II. Proprietari și acte**

Inscrieri privitoare la dreptul de proprietate și alte drepturi reale	Referințe
<b>1701 / 27/03/2006</b>	
Act Normativ nr. 0, din 01/01/1991 emis de MINISTERUL ECONOMIEI SI COMERTULUI (de atestare a dreptului de proprietate nr. seria M03 nr. 9979, emis de MINISTERUL ECONOMIEI SI COMERTULUI, documentația tehnică avizată sub nr.11/2005 de OCPI SIBIU);	
B1	A1
Intabulare, drept de PROPRIETATE potrivit H.G 834/1991, dobandit prin Lege, cota actuala 1/1	
1) <b>S.N.G.N. ROMGAZ SA MEDIAS</b> , CIF:9999999999999	
OBSERVATII: (provenita din conversia CF 2634)	

**C. Partea III. SARCINI .**

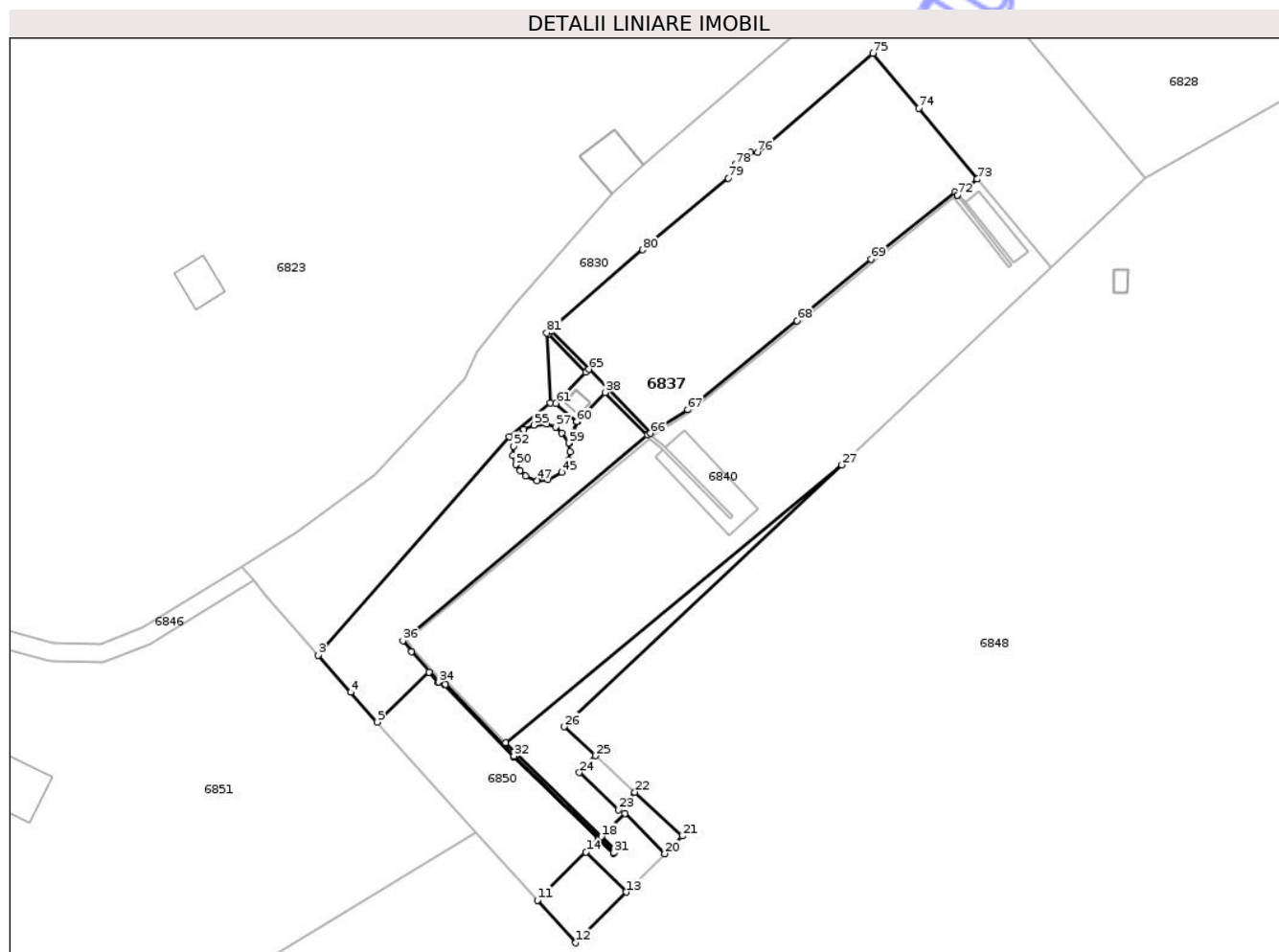
Inscrieri privind dezmembramintele dreptului de proprietate, drepturi reale de garanție și sarcini	Referințe
NU SUNT	

## Anexa Nr. 1 La Partea I

## Teren

Nr cadastral	Suprafața (mp)*	Observații / Referințe
100800	2.255	suprafața de 2254,57 mp

\* Suprafața este determinată în planul de proiecție Stereo 70.



## Date referitoare la teren

Crt	Categorie folosință	Intravilan	Suprafața (mp)	Tarla	Parcelă	Nr. topo	Observații / Referințe
1	curți constructii	DA	2.255	-	-	1956/2/9	suprafața de 2254,57 mp

## Lungime Segmente

1) Valorile lungimilor segmentelor sunt obținute din proiecție în plan.

Punct început	X / Y	Punct sfârșit	X / Y	Lungime segment	Punct început	X / Y	Punct sfârșit	X / Y	Lungime segment	Punct început	X / Y	Punct sfârșit	X / Y	Lungime segment
1	445.720,755 521.215,217	2	445.714,808 521.210,358	7.68	2	445.714,808 521.210,358	3	445.687,4 521.179,052	41.609	3	445.687,4 521.179,052	4	445.692,045 521.173,697	7.088
4	445.692,045 521.173,697	5	445.695,872 521.169,446	5.721	5	445.695,872 521.169,446	6	445.703,329 521.176,58	10.321	6	445.703,329 521.176,58	7	445.704,622 521.175,105	1.962
7	445.704,622 521.175,105	8	445.705,606 521.174,746	1.048	8	445.705,606 521.174,746	9	445.715,458 521.164,499	14.215	9	445.715,458 521.164,499	10	445.727,648 521.152,654	16.997
10	445.727,648 521.152,654	11	445.718,894 521.143,87	12.401	11	445.718,894 521.143,87	12	445.724,388 521.137,767	8.211	12	445.724,388 521.137,767	13	445.731,631 521.145,027	10.255
13	445.731,631 521.145,027	14	445.725,844 521.150,774	8.155	14	445.725,844 521.150,774	15	445.727,733 521.152,641	2.656	15	445.727,733 521.152,641	16	445.729,823 521.150,61	2.914

Punct început	X / Y	Punct sfârșit	X / Y	Lungime segment	Punct început	X / Y	Punct sfârșit	X / Y	Lungime segment	Punct început	X / Y	Punct sfârșit	X / Y	Lungime segment
16	445.729,823 521.150,61	17	445.730,12 521.151,013	0.501	17	445.730,12 521.151,013	18	445.728,095 521.152,999	2.836	18	445.728,095 521.152,999	19	445.731,441 521.156,308	4.706
19	445.731,441 521.156,308	20	445.737,148 521.150,557	8.103	20	445.737,148 521.150,557	21	445.739,671 521.153,085	3.571	21	445.739,671 521.153,085	22	445.732,876 521.159,374	9.259
22	445.732,876 521.159,374	23	445.730,546 521.156,879	3.413	23	445.730,546 521.156,879	24	445.724,897 521.162,18	7.747	24	445.724,897 521.162,18	25	445.727,213 521.164,615	3.36
25	445.727,213 521.164,615	26	445.722,725 521.168,768	6.115	26	445.722,725 521.168,768	27	445.762,576 521.206,337	54.768	27	445.762,576 521.206,337	28	445.714,362 521.166,482	62.554
28	445.714,362 521.166,482	29	445.715,941 521.164,851	2.271	29	445.715,941 521.164,851	30	445.730,054 521.151,008	19.769	30	445.730,054 521.151,008	31	445.729,817 521.150,686	0.4
31	445.729,817 521.150,686	32	445.715,531 521.164,568	19.92	32	445.715,531 521.164,568	33	445.705,671 521.174,822	14.225	33	445.705,671 521.174,822	34	445.704,688 521.175,181	1.047
34	445.704,688 521.175,181	35	445.700,812 521.179,575	5.859	35	445.700,812 521.179,575	36	445.699,578 521.181,106	1.966	36	445.699,578 521.181,106	37	445.734,678 521.210,619	45.86
37	445.734,678 521.210,619	38	445.728,628 521.216,742	8.608	38	445.728,628 521.216,742	39	445.724,587 521.212,562	5.814	39	445.724,587 521.212,562	40	445.724,562 521.212,536	0.036
40	445.724,562 521.212,536	41	445.724,539 521.212,512	0.033	41	445.724,539 521.212,512	42	445.723,388 521.209,47	3.252	42	445.723,388 521.209,47	43	445.723,571 521.208,218	1.266
43	445.723,571 521.208,218	44	445.723,309 521.206,996	1.25	44	445.723,309 521.206,996	45	445.722,356 521.205,278	1.964	45	445.722,356 521.205,278	46	445.720,41 521.204,199	2.225
46	445.720,41 521.204,199	47	445.718,868 521.204,09	1.546	47	445.718,868 521.204,09	48	445.717,172 521.204,739	1.816	48	445.717,172 521.204,739	49	445.716,384 521.205,539	1.122
49	445.716,384 521.205,539	50	445.715,77 521.206,356	1.023	50	445.715,77 521.206,356	51	445.715,383 521.207,723	1.42	51	445.715,383 521.207,723	52	445.715,463 521.209,014	1.293
52	445.715,463 521.209,014	53	445.715,922 521.210,371	1.433	53	445.715,922 521.210,371	54	445.716,924 521.211,444	1.469	54	445.716,924 521.211,444	55	445.718,364 521.212,052	1.563
55	445.718,364 521.212,052	56	445.720,181 521.212,201	1.823	56	445.720,181 521.212,201	57	445.721,537 521.211,779	1.42	57	445.721,537 521.211,779	58	445.722,396 521.210,926	1.21
58	445.722,396 521.210,926	59	445.723,374 521.209,491	1.737	59	445.723,374 521.209,491	60	445.724,523 521.212,526	3.246	60	445.724,523 521.212,526	61	445.721,53 521.215,175	3.997
61	445.721,53 521.215,175	62	445.725,823 521.219,616	6.177	62	445.725,823 521.219,616	63	445.720,458 521.225,113	7.681	63	445.720,458 521.225,113	64	445.720,925 521.225,557	0.644
64	445.720,925 521.225,557	65	445.726,29 521.220,06	7.681	65	445.726,29 521.220,06	66	445.735,116 521.210,87	12.741	66	445.735,116 521.210,87	67	445.740,471 521.214,239	6.327
67	445.740,471 521.214,239	68	445.756,183 521.227,031	20.261	68	445.756,183 521.227,031	69	445.766,813 521.235,858	13.817	69	445.766,813 521.235,858	70	445.778,864 521.245,44	15.396
70	445.778,864 521.245,44	71	445.779,173 521.245,048	0.5	71	445.779,173 521.245,048	72	445.779,189 521.245,06	0.02	72	445.779,189 521.245,06	73	445.782,036 521.247,341	3.648
73	445.782,036 521.247,341	74	445.773,615 521.257,502	13.197	74	445.773,615 521.257,502	75	445.767,062 521.265,41	10.27	75	445.767,062 521.265,41	76	445.750,5 521.251,214	21.814
76	445.750,5 521.251,214	77	445.749,474 521.251,184	1.026	77	445.749,474 521.251,184	78	445.747,368 521.249,512	2.688	78	445.747,368 521.249,512	79	445.746,31 521.247,474	2.297
79	445.746,31 521.247,474	80	445.733,995 521.237,211	16.031	80	445.733,995 521.237,211	81	445.720,204 521.225,306	18.218	81	445.720,204 521.225,306	1	445.720,755 521.215,217	10.105

\*\* Lungimile segmentelor sunt determinate în planul de proiecție Stereo 70 și sunt rotunjite la 1 milimetru.

\*\*\* Distanța dintre puncte este formată din segmente cumulate ce sunt mai mici decât valoarea 1 milimetru.



**DATE DESPRE IMOBILUL NR. 6838**

Oficiul de Cadastru și Publicitate Imobiliară SIBIU  
Biroul de Cadastru și Publicitate Imobiliară Medias

**A. Partea I. Descrierea imobilului**

TEREN Intravilan

Nr. CF vechi:2634  
Nr. cadastral vechi:275

Adresa: Loc. Bazna, Jud. Sibiu

Nr. Crt	Nr cadastral Nr. topografic	Suprafața* (mp)	Observații / Referințe
A1	100794	51	Sector cadastral:83 Teren neimprejmuit; suprafața de 50,73 mp.

**B. Partea II. Proprietari și acte**

Inscrieri privitoare la dreptul de proprietate și alte drepturi reale	Referințe
<b>1701 / 27/03/2006</b>	
Act Normativ nr. seria M03 nr. 9979, din 01/01/1991 emis de MINISTERUL ECONOMIEI SI COMERTULUI (documentația tehnică avizată sub nr. 11/2005 de OCPI SIBIU);	
B1	A1
Intabulare, drept de PROPRIETATEHG 834/1991, dobandit prin Lege, cota actuala 1/1	
1) SNGN ROMGAZ SA MEDIAS, CIF:99999999999999	
OBSERVATII: (provenita din conversia CF 2634)	

**C. Partea III. SARCINI .**

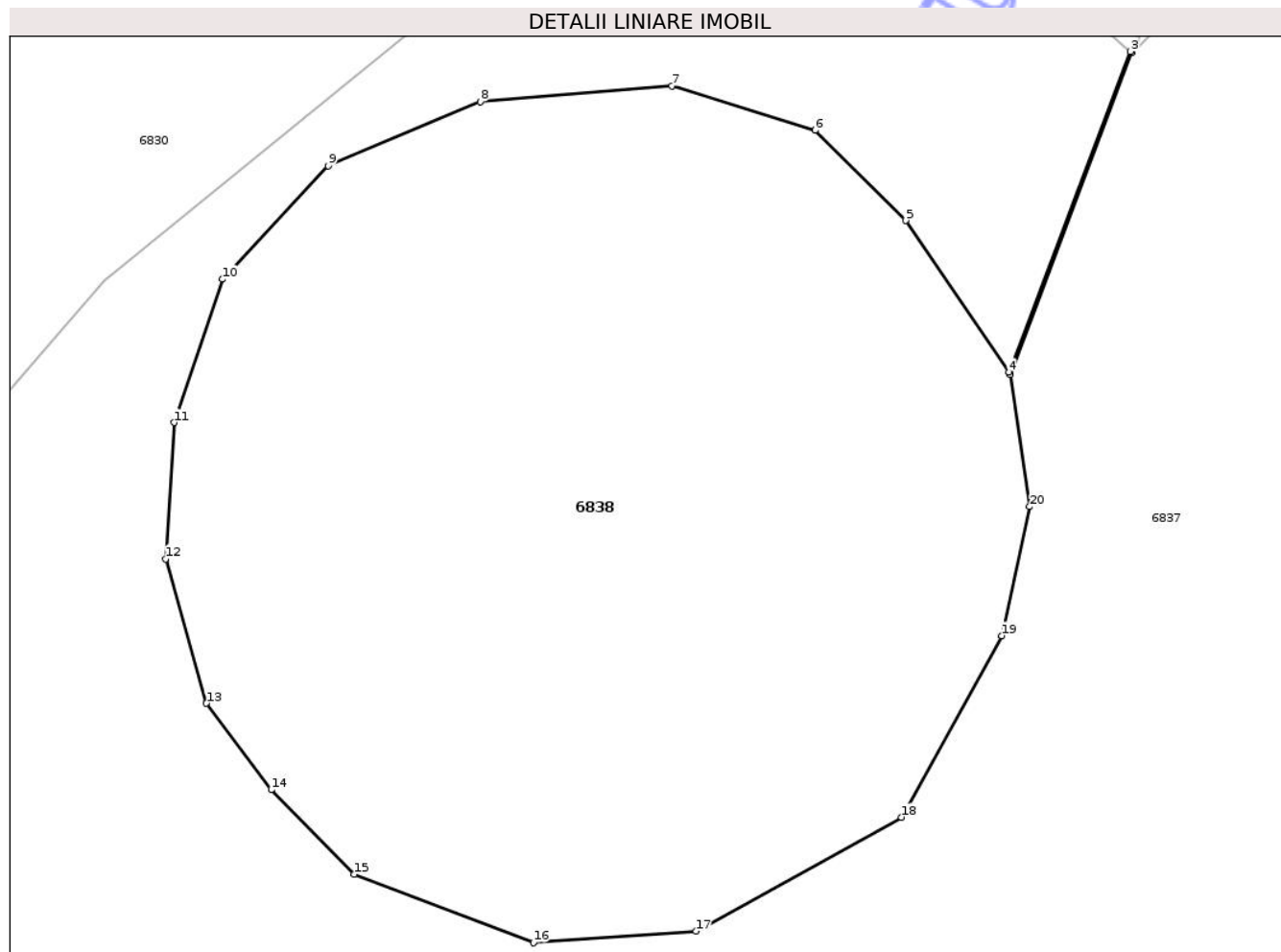
Inscrieri privind dezmembramentele dreptului de proprietate, drepturi reale de garanție și sarcini	Referințe
NU SUNT	

## Anexa Nr. 1 La Partea I

## Teren

Nr cadastral	Suprafața (mp)*	Observații / Referințe
100794	51	suprafața de 50,73 mp.

\* Suprafața este determinată în planul de proiecție Stereo 70.



## Date referitoare la teren

Crt	Categorie folosință	Intravilan	Suprafața (mp)	Tarla	Parcelă	Nr. topo	Observații / Referințe
1	curți constructii	DA	51	-	-	1956/2/7	suprafața de 50,73 mp.

## Lungime Segmente

1) Valorile lungimilor segmentelor sunt obținute din proiecție în plan.

Punct început	X / Y	Punct sfârșit	X / Y	Lungime segment (** (m)
1	445.723,388 521.209,47	2	445.724,539 521.212,512	3.252
2	445.724,539 521.212,512	3	445.724,523 521.212,526	0.021
3	445.724,523 521.212,526	4	445.723,374 521.209,491	3.246
4	445.723,374 521.209,491	5	445.722,396 521.210,926	1.737
5	445.722,396 521.210,926	6	445.721,537 521.211,779	1.21

Punct început	X / Y	Punct sfârşit	X / Y	Lungime segment (** (m)
6	445.721,537 521.211,779	7	445.720,181 521.212,201	1.42
7	445.720,181 521.212,201	8	445.718,364 521.212,052	1.823
8	445.718,364 521.212,052	9	445.716,924 521.211,444	1.563
9	445.716,924 521.211,444	10	445.715,922 521.210,371	1.469
10	445.715,922 521.210,371	11	445.715,463 521.209,014	1.433
11	445.715,463 521.209,014	12	445.715,383 521.207,723	1.293
12	445.715,383 521.207,723	13	445.715,77 521.206,356	1.42
13	445.715,77 521.206,356	14	445.716,384 521.205,539	1.023
14	445.716,384 521.205,539	15	445.717,172 521.204,739	1.122
15	445.717,172 521.204,739	16	445.718,868 521.204,09	1.816
16	445.718,868 521.204,09	17	445.720,41 521.204,199	1.546
17	445.720,41 521.204,199	18	445.722,356 521.205,278	2.225
18	445.722,356 521.205,278	19	445.723,309 521.206,996	1.964
19	445.723,309 521.206,996	20	445.723,571 521.208,218	1.25
20	445.723,571 521.208,218	1	445.723,388 521.209,47	1.266

\*\* Lungimile segmentelor sunt determinate în planul de proiecție Stereo 70 și sunt rotunjite la 1 milimetru.

\*\*\* Distanța dintre puncte este formată din segmente cumulate ce sunt mai mici decât valoarea 1 milimetru.



**DATE DESPRE IMOBILUL NR. 6841**

Oficiul de Cadastru și Publicitate Imobiliară SIBIU  
Biroul de Cadastru și Publicitate Imobiliară Medias

**A. Partea I. Descrierea imobilului**

TEREN Extravilan

Adresa: Jud. Sibiu

Nr. Crt	Nr cadastral Nr. topografic	Suprafața* (mp)	Observații / Referințe
A1		4.807	Sector cadastral:83 Teren neimprejmuit;

**B. Partea II. Proprietari și acte**

Inscrieri privitoare la dreptul de proprietate și alte drepturi reale	Referințe
/	
Act Normativ nr. 978, din 05/09/2002 emis de GUVERNUL ROMÂNIEI (+ Adeverința nr.2002/14.05.2024 emisă de PRIMĂRIA COMUNEI BAZNA);	
B1	A1
Intabulare, drept de PROPRIETATE, dobandit prin Lege, cota actuala 1/1 1) COMUNA BAZNA - DOMENIUL PUBLIC, CIF:4307050	

**C. Partea III. SARCINI .**

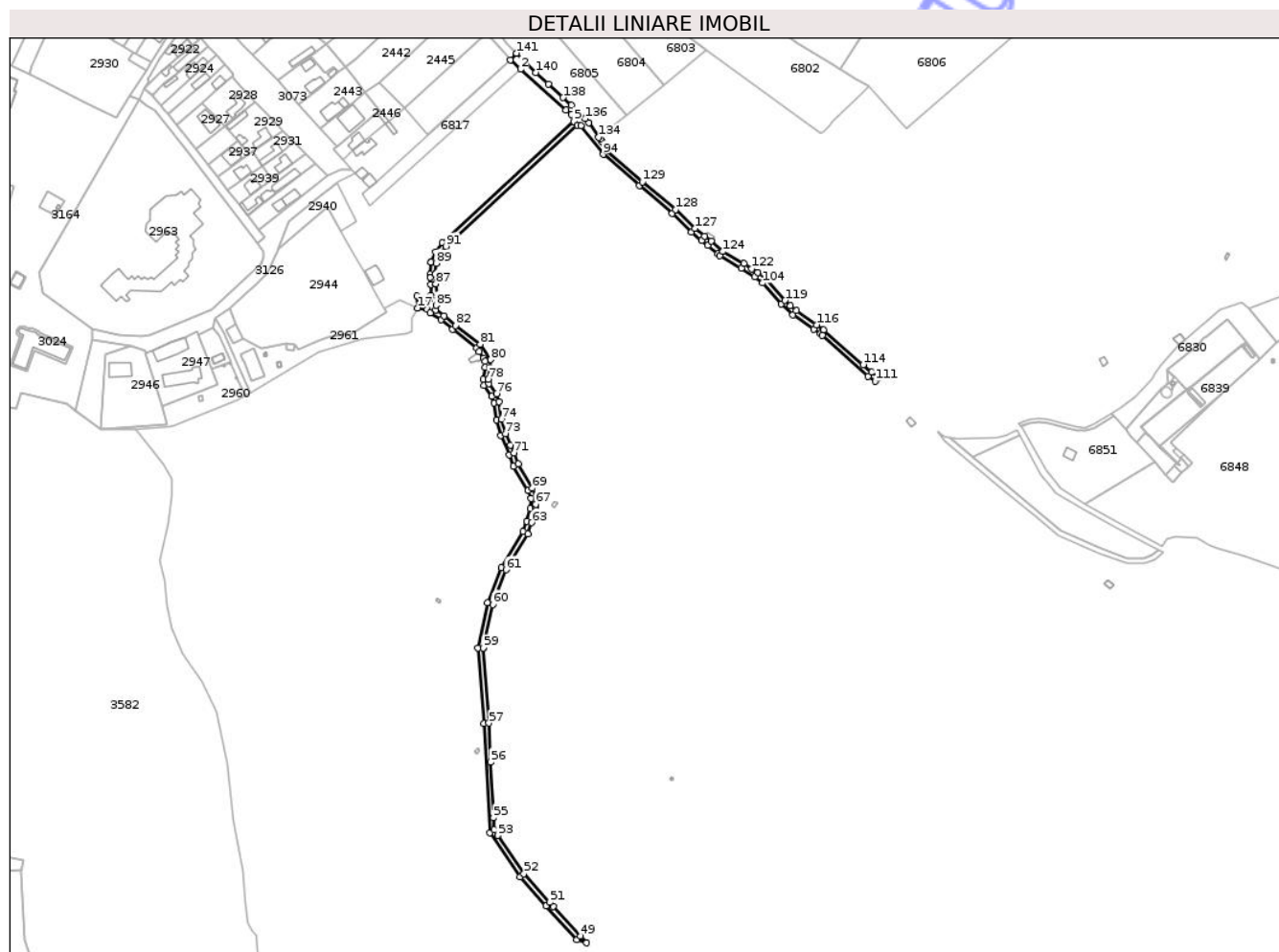
Inscrieri privind dezmembramintele dreptului de proprietate, drepturi reale de garanție și sarcini	Referințe
NU SUNT	

## Anexa Nr. 1 La Partea I

## Teren

Nr cadastral	Suprafața (mp)*	Observații / Referințe
	4.807	

\* Suprafața este determinată în planul de proiecție Stereo 70.



## Date referitoare la teren

Crt	Categorie folosință	Intravilan	Suprafața (mp)	Tarla	Parcelă	Nr. topo	Observații / Referințe
1	drum	NU	4.807	77	2688/3	-	

## Lungime Segmente

1) Valorile lungimilor segmentelor sunt obținute din proiecție în plan.

Punct început	X / Y	Punct sfârșit	X / Y	Lungime segment	Punct început	X / Y	Punct sfârșit	X / Y	Lungime segment	Punct început	X / Y	Punct sfârșit	X / Y	Lungime segment
1	445.205,686 521.468,27	2	445.213,784 521.461,055	10.845	2	445.213,784 521.461,055	3	445.249,484 521.429,247	47.815	3	445.249,484 521.429,247	4	445.253,568 521.425,608	5.469
4	445.253,568 521.425,608	5	445.255,615 521.420,286	5.702	5	445.255,615 521.420,286	6	445.152,394 521.325,201	140.342	6	445.152,394 521.325,201	7	445.147,172 521.318,189	8.744
7	445.147,172 521.318,189	8	445.144,06 521.310,694	8.116	8	445.144,06 521.310,694	9	445.143,792 521.310,05	0.697	9	445.143,792 521.310,05	10	445.143,076 521.300,709	9.369
10	445.143,076 521.300,709	11	445.143,216 521.298,282	2.431	11	445.143,216 521.298,282	12	445.143,537 521.292,724	5.568	12	445.143,537 521.292,724	13	445.143,717 521.283,906	8.82
13	445.143,717 521.283,906	14	445.142,289 521.280,777	3.439	14	445.142,289 521.280,777	15	445.138,132 521.279,387	4.383	15	445.138,132 521.279,387	16	445.132,724 521.283,424	6.749
16	445.132,724 521.283,424	17	445.133,374 521.274,172	9.274	17	445.133,374 521.274,172	18	445.140,624 521.273,203	7.314	18	445.140,624 521.273,203	19	445.143,276 521.270,534	3.763



Punct început	X / Y	Punct sfârșit	X / Y	Lungime segment	Punct început	X / Y	Punct sfârșit	X / Y	Lungime segment	Punct început	X / Y	Punct sfârșit	X / Y	Lungime segment
118	445.425,177 521.276,068	119	445.420,836 521.280,05	5.891	119	445.420,836 521.280,05	120	445.406,069 521.296,719	22.269	120	445.406,069 521.296,719	121	445.399,495 521.301,862	8.347
121	445.399,495 521.301,862	122	445.394,944 521.304,891	5.467	122	445.394,944 521.304,891	123	445.388,879 521.308,928	7.286	123	445.388,879 521.308,928	124	445.372,301 521.318,326	19.056
124	445.372,301 521.318,326	125	445.362,937 521.326,405	12.367	125	445.362,937 521.326,405	126	445.357,955 521.330,316	6.334	126	445.357,955 521.330,316	127	445.350,393 521.336,515	9.778
127	445.350,393 521.336,515	128	445.335,22 521.351,225	21.133	128	445.335,22 521.351,225	129	445.309,324 521.372,872	33.752	129	445.309,324 521.372,872	130	445.281,372 521.397,173	37.038
130	445.281,372 521.397,173	131	445.278,853 521.403,192	6.525	131	445.278,853 521.403,192	132	445.277,503 521.404,503	1.882	132	445.277,503 521.404,503	133	445.276,053 521.406,311	2.317
133	445.276,053 521.406,311	134	445.275,027 521.407,851	1.851	134	445.275,027 521.407,851	135	445.267,389 521.419,313	13.773	135	445.267,389 521.419,313	136	445.264,584 521.422,481	4.231
136	445.264,584 521.422,481	137	445.253,418 521.432,839	15.231	137	445.253,418 521.432,839	138	445.247,104 521.438,848	8.716	138	445.247,104 521.438,848	139	445.235,655 521.449,398	15.568
139	445.235,655 521.449,398	140	445.225,822 521.458,55	13.433	140	445.225,822 521.458,55	141	445.210,545 521.473,557	21.415	141	445.210,545 521.473,557	1	445.205,686 521.468,27	7.18

\*\* Lungimile segmentelor sunt determinate în planul de proiecție Stereo 70 și sunt rotunjite la 1 milimetru.

\*\*\* Distanța dintre puncte este formată din segmente cumulate ce sunt mai mici decât valoarea 1 milimetru.



## DATE DESPRE IMOBILUL NR. 6842

Oficiul de Cadastru și Publicitate Imobiliară SIBIU  
Biroul de Cadastru și Publicitate Imobiliară Medias

## A. Partea I. Descrierea imobilului

TEREN Intravilan

Nr. CF vechi:2634

Adresa: Loc. Bazna, Jud. Sibiu

Nr. Crt	Nr cadastral Nr. topografic	Suprafața* (mp)	Observații / Referințe
A1	100805	114	Sector cadastral:83 Teren neimprejmuit; 113,70 mp

## B. Partea II. Proprietari și acte

Inscrieri privitoare la dreptul de proprietate și alte drepturi reale	Referințe
<b>1701 / 27/03/2006</b>	
Act Normativ nr. de atestare a dreptului de proprietate asupra terenurilor seria MO3 nr. 9979, din 01/01/1991 emis de Ministerul Economiei și Comerțului (Documentație tehnică avizată sub nr. 11/2005 de O. C.P.I Sibiu);	
B1	A1
Intabulare, drept de PROPRIETATE potrivit HG 834/1991, dobandit prin Lege, cota actuala 1/1	
1) S.N.G.N. ROMGAZ S.A. MEDIAS, CIF:9999999999999	
OBSERVATII: (provenita din conversia CF 2634)	

## C. Partea III. SARCINI .

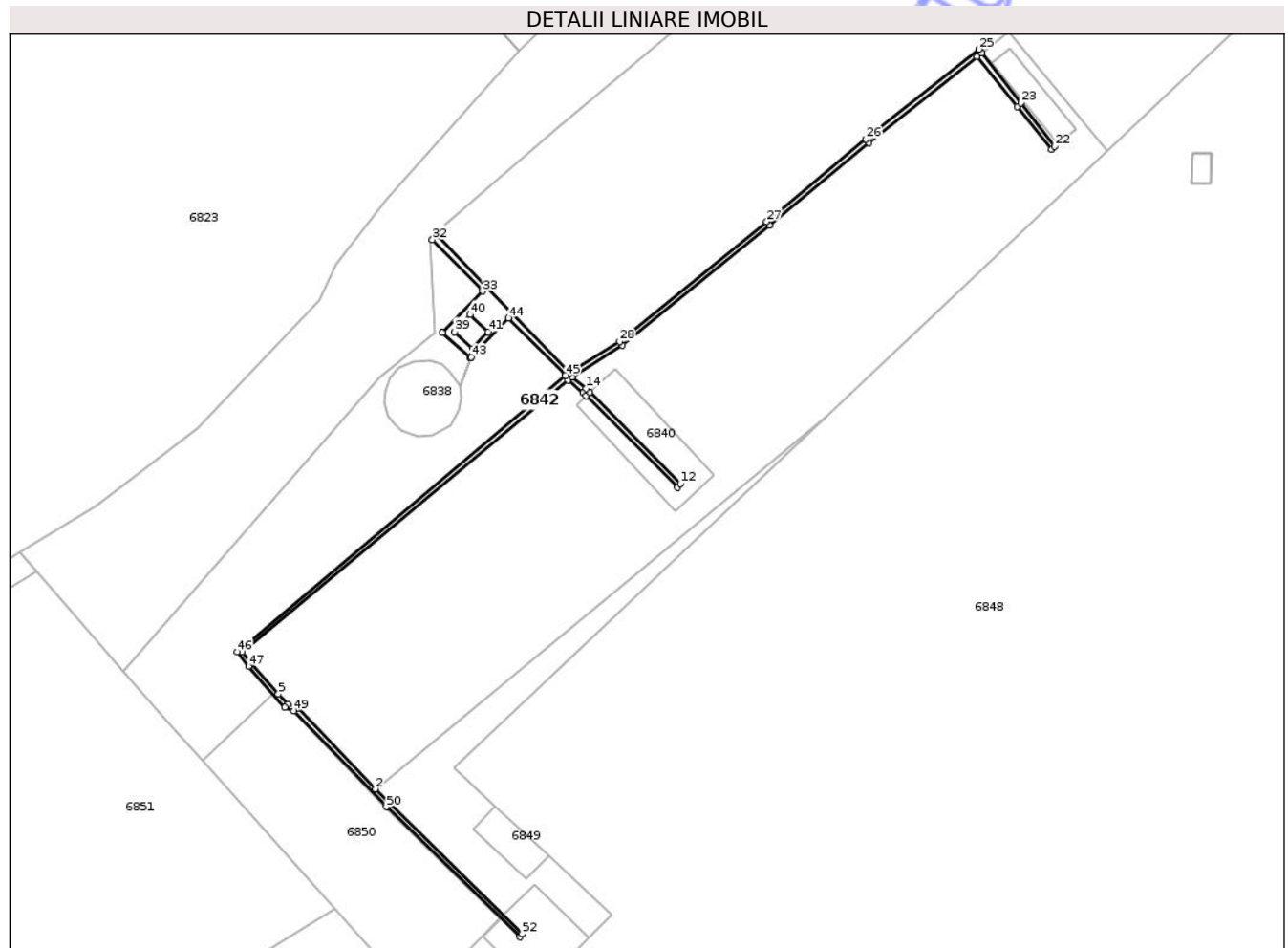
Inscrieri privind dezmembramintele dreptului de proprietate, drepturi reale de garanție și sarcini	Referințe
NU SUNT	

## Anexa Nr. 1 La Partea I

## Teren

Nr cadastral	Suprafața (mp)*	Observații / Referințe
100805	114	113,70 mp

\* Suprafața este determinată în planul de proiecție Stereo 70.



## Date referitoare la teren

Crt	Categorie folosință	Intravilan	Suprafața (mp)	Tarla	Parcelă	Nr. topo	Observații / Referințe
1	curți constructii	DA	114	-	-	1956/2/10	

## Lungime Segmente

1) Valorile lungimilor segmentelor sunt obținute din proiecție în plan.

Punct început	X / Y	Punct sfârșit	X / Y	Lungime segment	Punct început	X / Y	Punct sfârșit	X / Y	Lungime segment	Punct început	X / Y	Punct sfârșit	X / Y	Lungime segment
1	445.715,941 521.164,851	2	445.714,362 521.166,482	2.271	2	445.714,362 521.166,482	3	445.706,003 521.175,115	12.016	3	445.706,003 521.175,115	4	445.704,993 521.175,495	1.079
4	445.704,993 521.175,495	5	445.704,003 521.176,618	1.497	5	445.704,003 521.176,618	6	445.701,058 521.179,961	4.455	6	445.701,058 521.179,961	7	445.700,144 521.181,094	1.456
7	445.700,144 521.181,094	8	445.734,954 521.210,099	45.31	8	445.734,954 521.210,099	9	445.736,588 521.208,792	2.092	9	445.736,588 521.208,792	10	445.736,904 521.208,474	0.449
10	445.736,904 521.208,474	11	445.746,646 521.198,661	13.827	11	445.746,646 521.198,661	12	445.746,962 521.199,064	0.512	12	445.746,962 521.199,064	13	445.737,293 521.208,837	13.748
13	445.737,293 521.208,837	14	445.736,907 521.209,227	0.548	14	445.736,907 521.209,227	15	445.735,382 521.210,447	1.953	15	445.735,382 521.210,447	16	445.740,763 521.213,832	6.357

Punct început	X / Y	Punct sfârșit	X / Y	Lungime segment	Punct început	X / Y	Punct sfârșit	X / Y	Lungime segment	Punct început	X / Y	Punct sfârșit	X / Y	Lungime segment
16	445.740,763 521.213,832	17	445.756,501 521.226,645	20.294	17	445.756,501 521.226,645	18	445.767,128 521.235,47	13.814	18	445.767,128 521.235,47	19	445.778,698 521.244,67	14.782
19	445.778,698 521.244,67	20	445.783,011 521.239,334	6.861	20	445.783,011 521.239,334	21	445.786,627 521.234,745	5.842	21	445.786,627 521.234,745	22	445.787,0 521.235,106	0.519
22	445.787,0 521.235,106	23	445.783,361 521.239,728	5.883	23	445.783,361 521.239,728	24	445.779,173 521.245,048	6.77	24	445.779,173 521.245,048	25	445.778,864 521.245,44	0.5
25	445.778,864 521.245,44	26	445.766,813 521.235,858	15.396	26	445.766,813 521.235,858	27	445.756,183 521.227,031	13.817	27	445.756,183 521.227,031	28	445.740,471 521.214,239	20.261
28	445.740,471 521.214,239	29	445.735,116 521.210,87	6.327	29	445.735,116 521.210,87	30	445.726,29 521.220,06	12.741	30	445.726,29 521.220,06	31	445.720,925 521.225,557	7.681
31	445.720,925 521.225,557	32	445.720,458 521.225,113	0.644	32	445.720,458 521.225,113	33	445.725,823 521.219,616	7.681	33	445.725,823 521.219,616	34	445.721,53 521.215,175	6.177
34	445.721,53 521.215,175	35	445.724,523 521.212,526	3.997	35	445.724,523 521.212,526	36	445.724,539 521.212,512	0.021	36	445.724,539 521.212,512	37	445.724,562 521.212,536	0.033
37	445.724,562 521.212,536	38	445.724,74 521.213,493	0.974	38	445.724,74 521.213,493	39	445.722,79 521.215,297	2.656	39	445.722,79 521.215,297	40	445.724,465 521.217,107	2.466
40	445.724,465 521.217,107	41	445.726,432 521.215,287	2.68	41	445.726,432 521.215,287	42	445.724,757 521.213,477	2.466	42	445.724,757 521.213,477	43	445.724,587 521.212,562	0.931
43	445.724,587 521.212,562	44	445.728,628 521.216,742	5.814	44	445.728,628 521.216,742	45	445.734,678 521.210,619	8.608	45	445.734,678 521.210,619	46	445.699,578 521.181,106	45.86
46	445.699,578 521.181,106	47	445.700,812 521.179,575	1.966	47	445.700,812 521.179,575	48	445.704,688 521.175,181	5.859	48	445.704,688 521.175,181	49	445.705,671 521.174,822	1.047
49	445.705,671 521.174,822	50	445.715,531 521.164,568	14.225	50	445.715,531 521.164,568	51	445.729,817 521.150,686	19.92	51	445.729,817 521.150,686	52	445.730,054 521.151,008	0.4
52	445.730,054 521.151,008	1	445.715,941 521.164,851	19.769										

\*\* Lungimile segmentelor sunt determinate în planul de proiecție Stereo 70 și sunt rotunjite la 1 milimetru.

\*\*\* Distanța dintre puncte este formată din segmente cumulate ce sunt mai mici decât valoarea 1 milimetru.



**DATE DESPRE IMOBILUL NR. 6850**

Oficiul de Cadastru și Publicitate Imobiliară SIBIU  
 Biroul de Cadastru și Publicitate Imobiliară Medias

**A. Partea I. Descrierea imobilului**

TEREN Intravilan

Nr. CF vechi:2634  
 Nr. cadastral vechi:269

Adresa: Loc. Bazna, Jud. Sibiu

Nr. Crt	Nr cadastral Nr. topografic	Suprafața* (mp)	Observații / Referințe
A1	100793	389	Sector cadastral:83 Teren neimprejmuit; suprafața de 388,55 mp.

**B. Partea II. Proprietari și acte**

Inscrieri privitoare la dreptul de proprietate și alte drepturi reale	Referințe
<b>1701 / 27/03/2006</b>	
Act Normativ nr. seria M03 nr. 9979, din 01/01/1991 emis de MINISTERUL ECONOMIEI SI COMERTULUI (documentația tehnică avizată sub nr. 11/2005 de OCPI SIBIU);	
B1	A1
Intabulare, drept de PROPRIETATEHG 834/1991, dobandit prin Lege, cota actuala 1/1	
1) SNGN ROMGAZ SA MEDIAS, CIF:99999999999999	
OBSERVATII: (provenita din conversia CF 2634)	

**C. Partea III. SARCINI .**

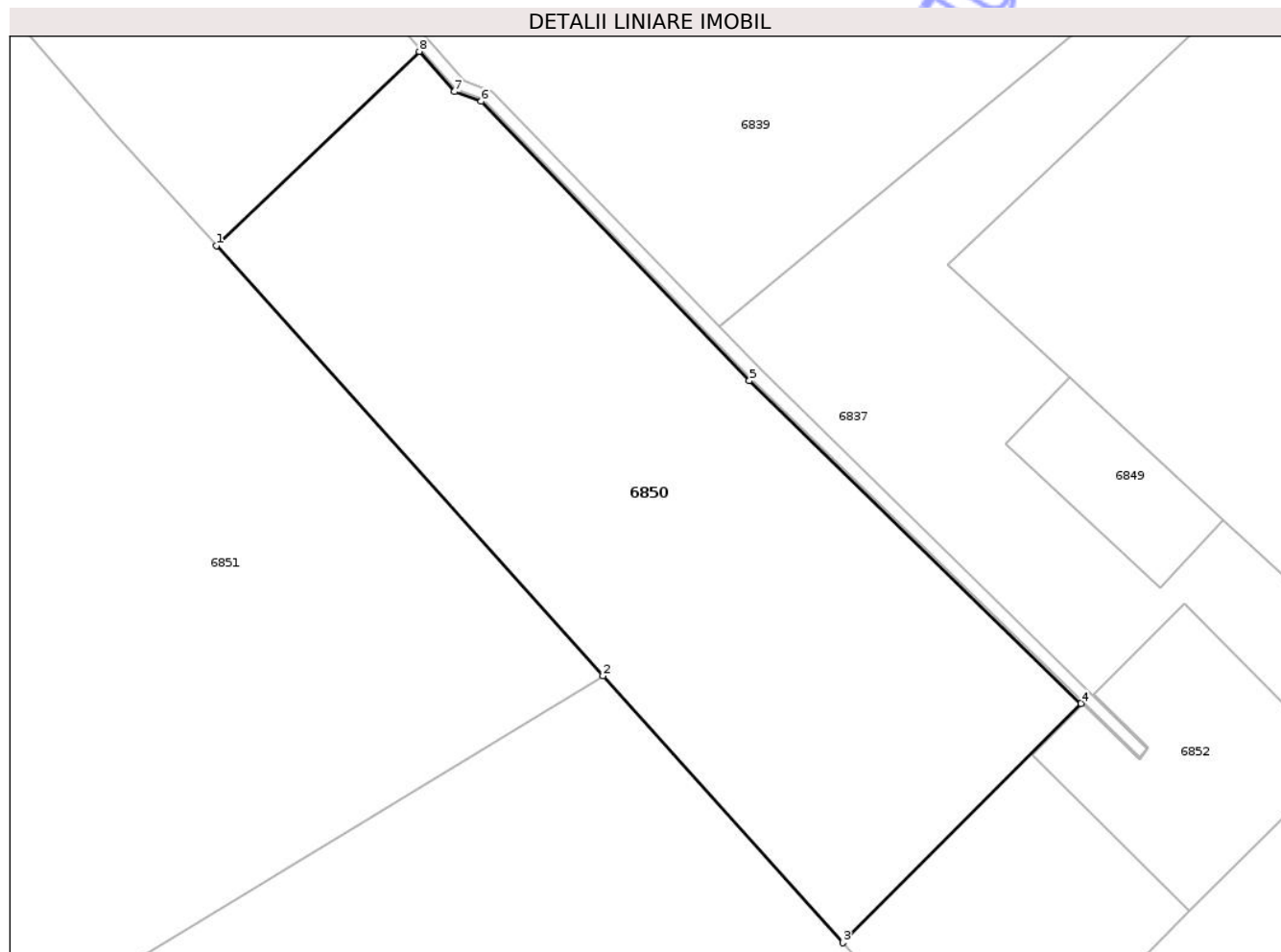
Inscrieri privind dezmembramentele dreptului de proprietate, drepturi reale de garanție și sarcini	Referințe
NU SUNT	

## Anexa Nr. 1 La Partea I

## Teren

Nr cadastral	Suprafața (mp)*	Observații / Referințe
100793	389	suprafața de 388,55 mp.

\* Suprafața este determinată în planul de proiecție Stereo 70.



## Date referitoare la teren

Crt	Categorie folosință	Intra vilan	Suprafața (mp)	Tarla	Parcelă	Nr. topo	Observații / Referințe
1	curți constructii	DA	389	-	-	1956/2/1	suprafața de 388,55 mp.

## Lungime Segmente

1) Valorile lungimilor segmentelor sunt obținute din proiecție în plan.

Punct început	X / Y	Punct sfârșit	X / Y	Lungime segment (** (m)
1	445.695,872 521.169,446	2	445.710,075 521.153,668	21.229
2	445.710,075 521.153,668	3	445.718,894 521.143,87	13.182
3	445.718,894 521.143,87	4	445.727,648 521.152,654	12.401
4	445.727,648 521.152,654	5	445.715,458 521.164,499	16.997
5	445.715,458 521.164,499	6	445.705,606 521.174,746	14.215

Punct început	X / Y	Punct sfârșit	X / Y	Lungime segment (** (m)
6	445.705,606 521.174,746	7	445.704,622 521.175,105	1.048
7	445.704,622 521.175,105	8	445.703,329 521.176,58	1.962
8	445.703,329 521.176,58	1	445.695,872 521.169,446	10.321

\*\* Lungimile segmentelor sunt determinate în planul de proiecție Stereo 70 și sunt rotunjite la 1 milimetru.

\*\*\* Distanța dintre puncte este formată din segmente cumulate ce sunt mai mici decât valoarea 1 milimetru.

Neutilizabil în Circuitul Civil



**DATE DESPRE IMOBILUL NR. 6852**

Oficiul de Cadastru și Publicitate Imobiliară SIBIU  
 Biroul de Cadastru și Publicitate Imobiliară Medias

**A. Partea I. Descrierea imobilului**

TEREN Intravilan

Nr. CF vechi:2634  
 Nr. cadastral vechi:270

Adresa: Loc. Bazna, Jud. Sibiu

Nr. Crt	Nr cadastral Nr. topografic	Suprafața* (mp)	Observații / Referințe
A1	100803	62	Sector cadastral:83 Teren neimprejmuit; 61,84 mp

**B. Partea II. Proprietari și acte**

Inscrieri privitoare la dreptul de proprietate și alte drepturi reale	Referințe
<b>1701 / 27/03/2006</b>	
Act Normativ nr. de atestare a dreptului de proprietate asupra terenurilor seria MO3 nr. 9979, din 01/01/1991 emis de Ministerul Economiei și Comerțului (Documentație tehnică avizată sub nr. 11/2005 de O. C.P.I Sibiu);	
B1	A1
Intabulare, drept de PROPRIETATE potrivit HG 834/1991, dobândit prin Lege, cota actuala 1/1	
1) <b>S.N.G.N. ROMGAZ S.A. MEDIAS</b> , CIF:9999999999999	
OBSERVATII: (provenita din conversia CF 2634)	

**C. Partea III. SARCINI .**

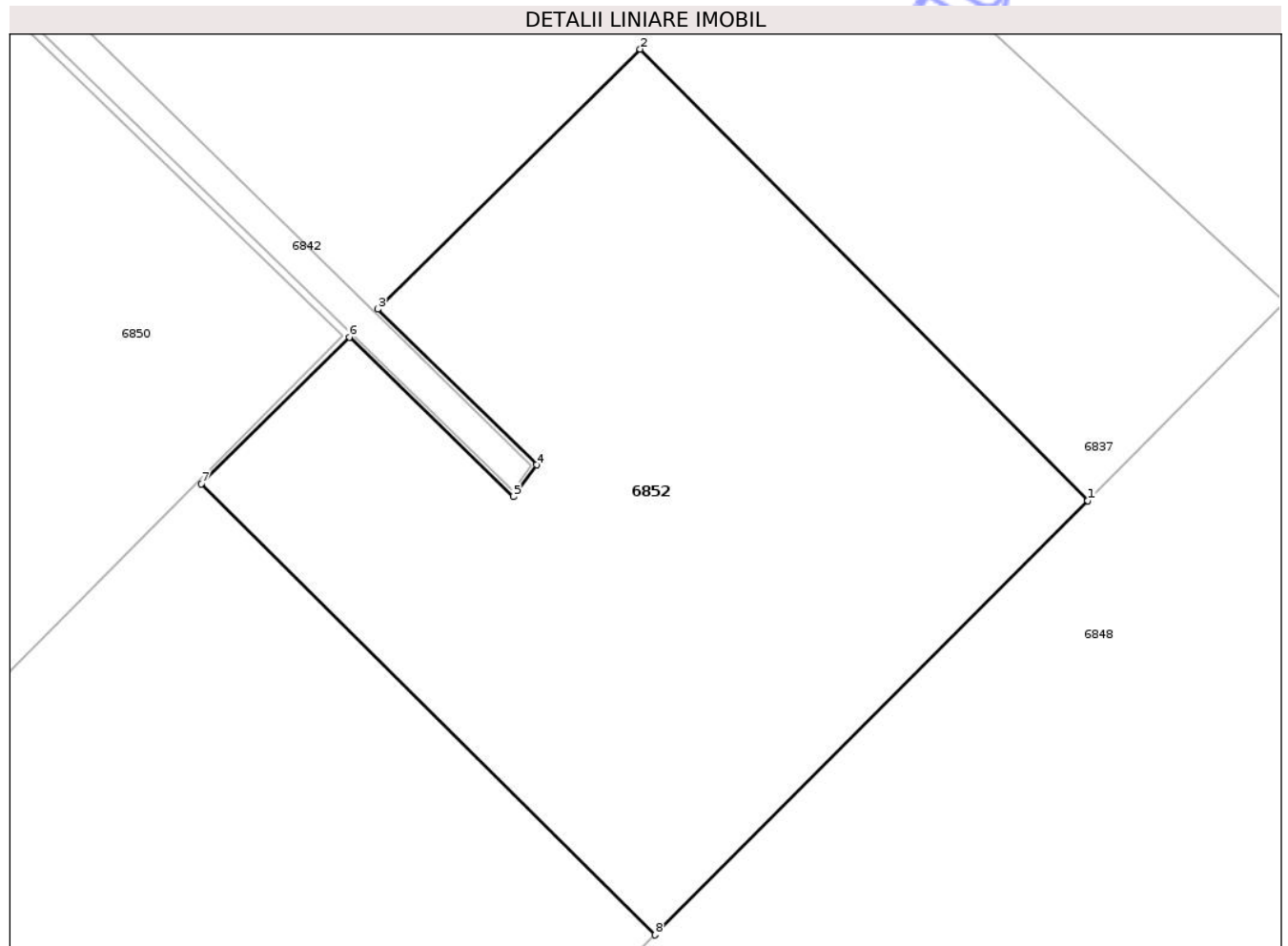
Inscrieri privind dezmembramintele dreptului de proprietate, drepturi reale de garanție și sarcini	Referințe
NU SUNT	

## Anexa Nr. 1 La Partea I

## Teren

Nr cadastral	Suprafața (mp)*	Observații / Referințe
100803	62	61,84 mp

\* Suprafața este determinată în planul de proiecție Stereo 70.



## Date referitoare la teren

Crt	Categorie folosință	Intra vilan	Suprafața (mp)	Tarla	Parcelă	Nr. topo	Observații / Referințe
1	curți constructii	DA	62	-	-	1956/2/2	61,84 mp

## Lungime Segmente

1) Valorile lungimilor segmentelor sunt obținute din proiecție în plan.

Punct început	X / Y	Punct sfârșit	X / Y	Lungime segment (** (m)
1	445.737,148 521.150,557	2	445.731,441 521.156,308	8.103
2	445.731,441 521.156,308	3	445.728,095 521.152,999	4.706
3	445.728,095 521.152,999	4	445.730,12 521.151,013	2.836
4	445.730,12 521.151,013	5	445.729,823 521.150,61	0.501
5	445.729,823 521.150,61	6	445.727,733 521.152,641	2.914

Punct început	X / Y	Punct sfârșit	X / Y	Lungime segment (** (m)
6	445.727,733 521.152,641	7	445.725,844 521.150,774	2.656
7	445.725,844 521.150,774	8	445.731,631 521.145,027	8.155
8	445.731,631 521.145,027	1	445.737,148 521.150,557	7.812

\*\* Lungimile segmentelor sunt determinate în planul de proiecție Stereo 70 și sunt rotunjite la 1 milimetru.

\*\*\* Distanța dintre puncte este formată din segmente cumulate ce sunt mai mici decât valoarea 1 milimetru.

Neutilizabil în Circuitul Civil



**DATE DESPRE IMOBILUL NR. 6854**

Oficiul de Cadastru și Publicitate Imobiliară SIBIU  
Biroul de Cadastru și Publicitate Imobiliară Medias

**A. Partea I. Descrierea imobilului**

TEREN Extravilan

Adresa: Jud. Sibiu

Nr. Crt	Nr cadastral Nr. topografic	Suprafața* (mp)	Observații / Referințe
A1		3.500	Sector cadastral:83 Teren neimprejmut;

**B. Partea II. Proprietari și acte**

Inscrieri privitoare la dreptul de proprietate și alte drepturi reale		Referințe
/		
Act Normativ nr. 7, din 13/03/1996 emis de PARLAMENTUL ROMÂNIEI (art.13 alin.15);		
B1	Inscrierea provizorie, drept de PROPRIETATE, dobandit prin Lege, cota actuala 1/1 1) COMUNA BAZNA, CIF:4307050, PROPRIETAR NEIDENTIFICAT	A1

**C. Partea III. SARCINI .**

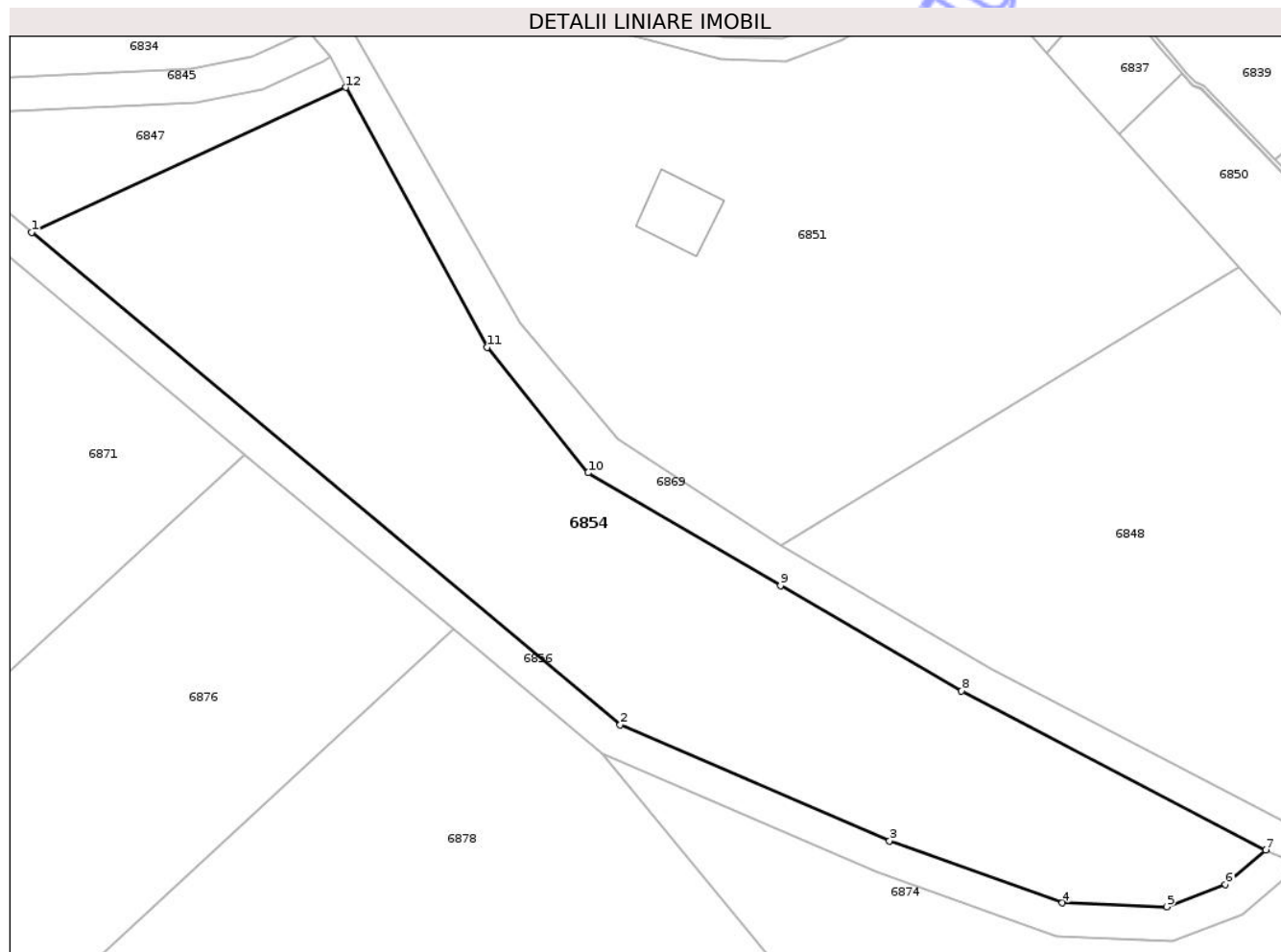
Inscrieri privind dezmembramintele dreptului de proprietate, drepturi reale de garanție și sarcini	Referințe
NU SUNT	

## Anexa Nr. 1 La Partea I

## Teren

Nr cadastral	Suprafața (mp)*	Observații / Referințe
	3.500	

\* Suprafața este determinată în planul de proiecție Stereo 70.



## Date referitoare la teren

Crt	Categorie folosință	Intra vilan	Suprafața (mp)	Tarla	Parcelă	Nr. topo	Observații / Referințe
1	faneata	NU	3.500	77	2687	-	

## Lungime Segmente

1) Valorile lungimilor segmentelor sunt obținute din proiecție în plan.

Punct început	X / Y	Punct sfârșit	X / Y	Lungime segment (** (m)
1	445.567,415 521.157,84	2	445.636,976 521.099,694	90.663
2	445.636,976 521.099,694	3	445.668,798 521.086,015	34.637
3	445.668,798 521.086,015	4	445.689,224 521.078,681	21.703
4	445.689,224 521.078,681	5	445.701,521 521.078,222	12.306
5	445.701,521 521.078,222	6	445.708,496 521.080,853	7.455

Punct început	X / Y	Punct sfârşit	X / Y	Lungime segment (** (m)
6	445.708,496 521.080,853	7	445.713,252 521.084,896	6.242
7	445.713,252 521.084,896	8	445.677,303 521.103,7	40.57
8	445.677,303 521.103,7	9	445.655,895 521.116,13	24.755
9	445.655,895 521.116,13	10	445.633,163 521.129,453	26.348
10	445.633,163 521.129,453	11	445.621,231 521.144,257	19.014
11	445.621,231 521.144,257	12	445.604,533 521.174,93	34.923
12	445.604,533 521.174,93	1	445.567,415 521.157,84	40.863

\*\* Lungimile segmentelor sunt determinate în planul de proiecţie Stereo 70 şi sunt rotunjite la 1 milimetru.

\*\*\* Distanţa dintre puncte este formată din segmente cumulate ce sunt mai mici decât valoarea 1 milimetru.





## DATE DESPRE IMOBILUL NR. 6855

Oficiul de Cadastru și Publicitate Imobiliară SIBIU  
Biroul de Cadastru și Publicitate Imobiliară Medias

## A. Partea I. Descrierea imobilului

Nr. CF vechi:2705N  
Nr. cadastral vechi:614

TEREN Extravilan

Adresa: Jud. Sibiu

Nr. Crt	Nr cadastral Nr. topografic	Suprafața* (mp)	Observații / Referințe
A1	100735	12	Sector cadastral:83 Teren neimprejmuit;

## Construcții

Crt	Nr cadastral Nr. topografic	Adresa	Observații / Referințe
A1.1	100735-C1	Jud. Sibiu	Nr. niveluri:1; S. construita la sol:12 mp; sonda 59

## B. Partea II. Proprietari și acte

Inscrieri privitoare la dreptul de proprietate și alte drepturi reale	Referințe	
<b>10435 / 28/08/2007</b>		
Act Normativ nr. seria M03 nr. 10602, din 22/01/2007 emis de MINISTERUL ECONOMIEI SI COMERTULUI (certificat de atestare a edificării construcției nr.1787/2007 eliberat de Primăria Bazna, documentația tehnică înregistrată sub nr. 10435/2007 și recepționată de OCPI SIBIU);		
B1	Intabulare, drept de PROPRIETATE Legea nr. 15/1990 și HG nr. 834/1991, dobandit prin Lege, cota actuala 1/1 1) <b>SNGN ROMGAZ SA</b> , CIF:99999999999999, cu sediul în Medias <i>OBSERVATII: (provenita din conversia CF 2705N)</i>	A1
B2	Intabulare, drept de PROPRIETATE Legea nr. 15/1990 și HG nr. 834/1991, dobandit prin Lege, cota actuala 1/1 1) <b>SNGN ROMGAZ SA</b> , CIF:99999999999999, cu sediul în Medias	A1.1

## C. Partea III. SARCINI

Inscrieri privind dezmembramintele dreptului de proprietate, drepturi reale de garanție și sarcini	Referințe
NU SUNT	

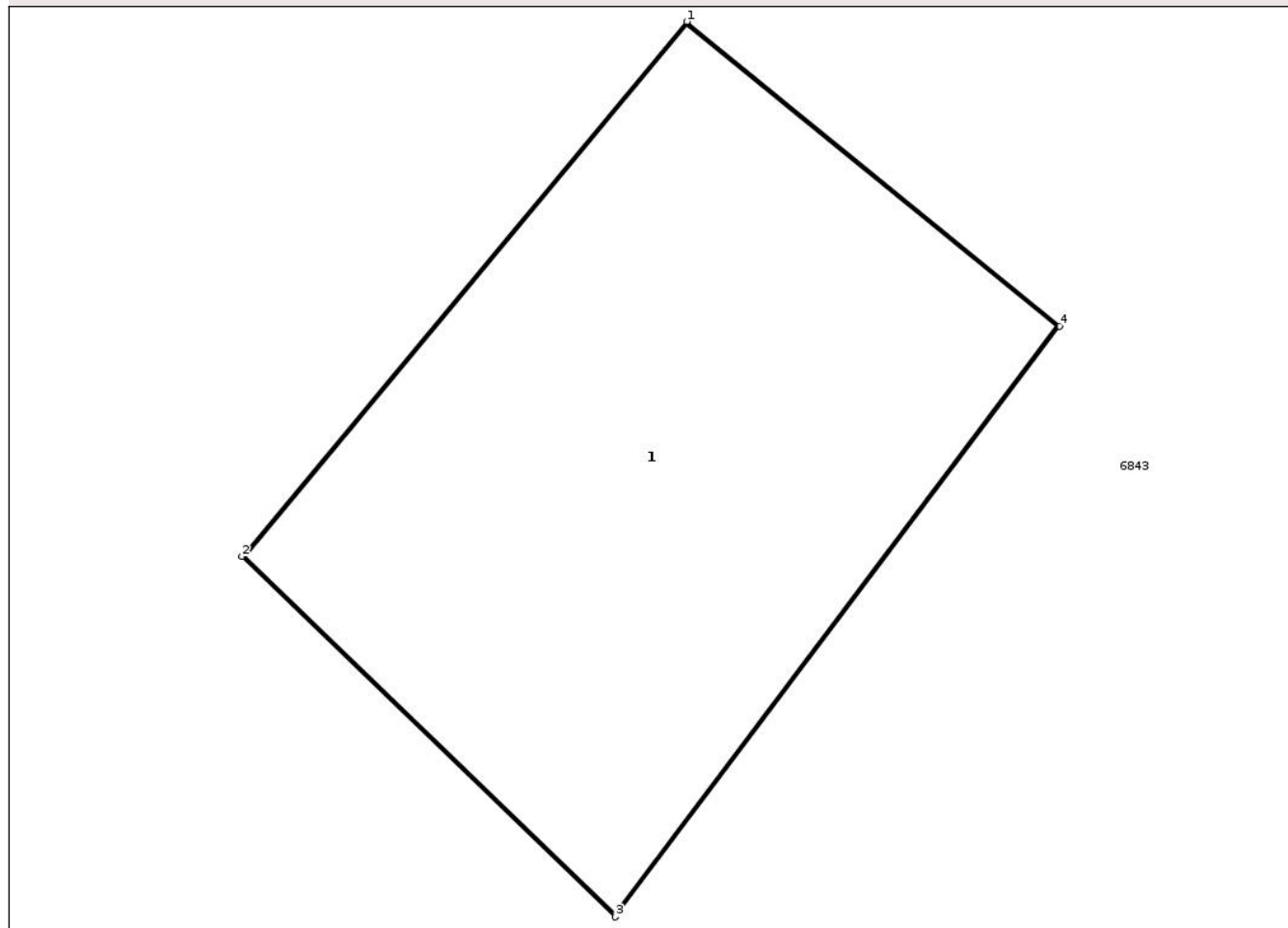
## Anexa Nr. 1 La Partea I

## Teren

Nr cadastral	Suprafața (mp)*	Observații / Referințe
100735	12	

\* Suprafața este determinată în planul de proiecție Stereo 70.

## DETALII LINIARE IMOBIL



## Date referitoare la teren

Crt	Categorie folosință	Intra vilan	Suprafața (mp)	Tarla	Parcelă	Nr. topo	Observații / Referințe
1	curți constructii	NU	12	-	2668/5/2	-	

## Date referitoare la construcții

Crt	Număr	Destinație construcție	Supraf. (mp)	Situație juridică	Observații / Referințe
A1.1	100735-C1	construcții industriale și edilitare	12	Cu acte	Nr. niveluri:1; S. construita la sol:12 mp; sonda 59

## Lungime Segmente

1) Valorile lungimilor segmentelor sunt obținute din proiecție în plan.

Punct început	X / Y	Punct sfârșit	X / Y	Lungime segment (** (m))
1	445.240,554 521.123,127	2	445.237,964 521.120,017	4.047
2	445.237,964 521.120,017	3	445.240,136 521.117,921	3.018
3	445.240,136 521.117,921	4	445.242,724 521.121,357	4.301

Punct început	X / Y	Punct sfârşit	X / Y	Lungime segment (** (m)
4	445.242,724 521.121,357	1	445.240,554 521.123,127	2.8

\*\* Lungimile segmentelor sunt determinate în planul de proiecţie Stereo 70 şi sunt rotunjite la 1 milimetru.

\*\*\* Distanţa dintre puncte este formată din segmente cumulate ce sunt mai mici decât valoarea 1 milimetru.

Neutilizabil în Circuitul Civil



**DATE DESPRE IMOBILUL NR. 6862**

Oficiul de Cadastru și Publicitate Imobiliară SIBIU  
Biroul de Cadastru și Publicitate Imobiliară Medias

**A. Partea I. Descrierea imobilului**

TEREN Extravilan

Adresa: Jud. Sibiu

Nr. Crt	Nr cadastral Nr. topografic	Suprafața* (mp)	Observații / Referințe
A1		26	Sector cadastral:83 Teren neimprejmuit;

**Construcții**

Crt	Nr cadastral Nr. topografic	Adresa	Observații / Referințe
A1.1		Jud. Sibiu	Nr. niveluri:1; S. construita la sol:26 mp; Sonda 5B apă sărată

**B. Partea II. Proprietari și acte**

Inscrieri privitoare la dreptul de proprietate și alte drepturi reale		Referințe
/		
Act Normativ nr. 7, din 13/03/1996 emis de PARLAMENTUL ROMÂNIEI (art.13 alin.15);		
B1	Inscrierea provizorie, drept de PROPRIETATE, dobandit prin Lege, cota actuala 1/1 1) COMUNA BAZNA, CIF:4307050, PROPRIETAR NEIDENTIFICAT	A1
Act Normativ nr. 7, din 13/03/1996 emis de PARLAMENTUL ROMÂNIEI;		
B2	Inscrierea provizorie, drept de PROPRIETATE, dobandit prin Lege, cota actuala 1/1 1) COMUNA BAZNA, CIF:4307050, PROPRIETAR NEIDENTIFICAT	A1.1

**C. Partea III. SARCINI .**

Inscrieri privind dezmembramintele dreptului de proprietate, drepturi reale de garanție și sarcini	Referințe
NU SUNT	

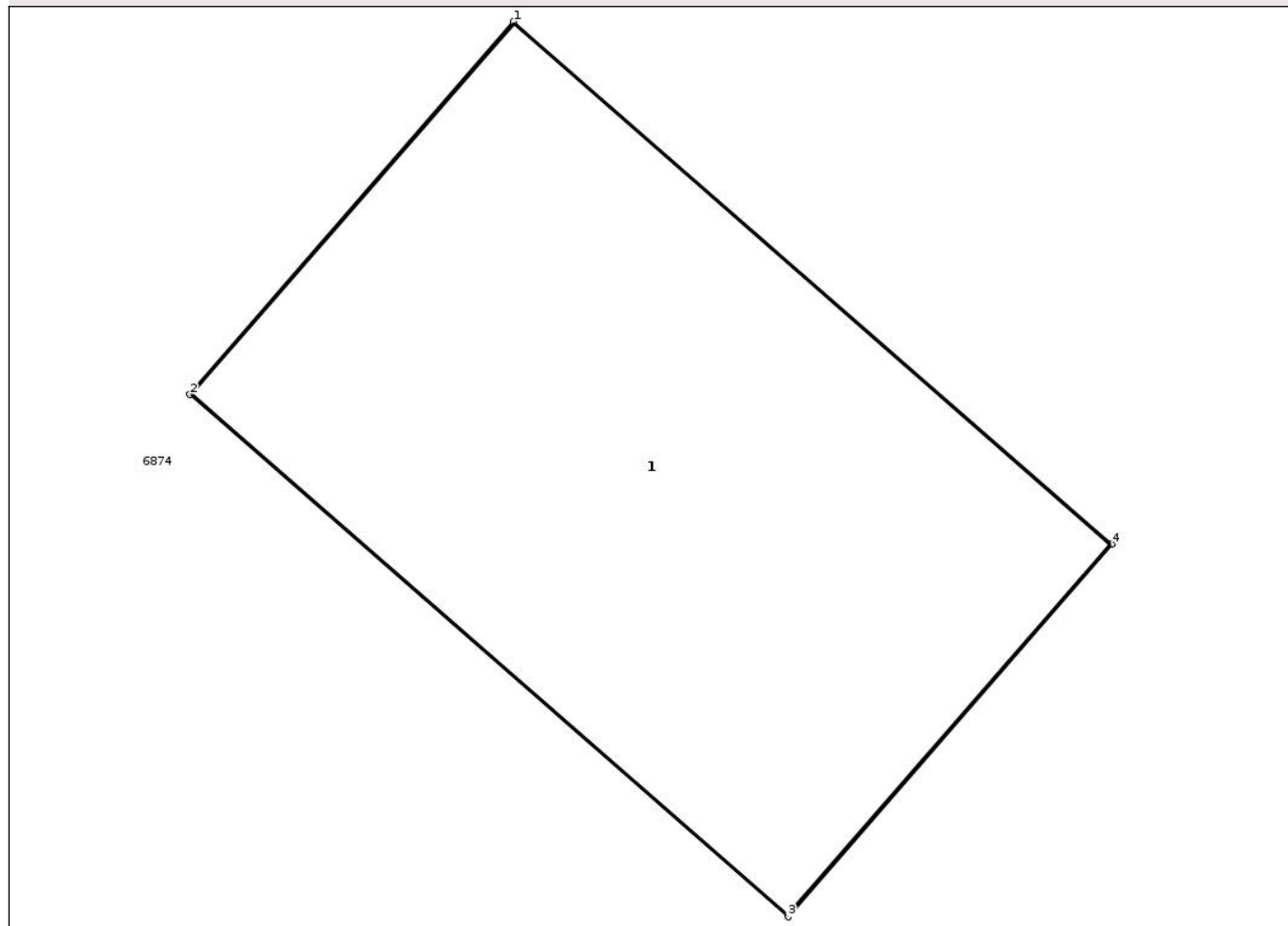
## Anexa Nr. 1 La Partea I

## Teren

Nr cadastral	Suprafața (mp)*	Observații / Referințe
	26	

\* Suprafața este determinată în planul de proiecție Stereo 70.

## DETALII LINIARE IMOBIL



## Date referitoare la teren

Crt	Categorie folosință	Intra vilan	Suprafața (mp)	Tarla	Parcelă	Nr. topo	Observații / Referințe
1	curți constructii	NU	26	77	2689/2	-	

## Date referitoare la construcții

Crt	Număr	Destinație construcție	Supraf. (mp)	Situație juridică	Observații / Referințe
A1.1		constructii anexa	26	Cu acte	Nr. niveluri:1; S. construita la sol:26 mp; Sonda 5B apă sărată

## Lungime Segmente

1) Valorile lungimilor segmentelor sunt obținute din proiecție în plan.

Punct început	X / Y	Punct sfârșit	X / Y	Lungime segment (** (m)
1	445.673,702 521.061,59	2	445.671,073 521.058,564	4.008
2	445.671,073 521.058,564	3	445.675,932 521.054,324	6.449
3	445.675,932 521.054,324	4	445.678,561 521.057,35	4.008
4	445.678,561 521.057,35	1	445.673,702 521.061,59	6.449

\*\* Lungimile segmentelor sunt determinate în planul de proiecție Stereo 70 și sunt rotunjite la 1 milimetru.

\*\*\* Distanța dintre puncte este formată din segmente cumulate ce sunt mai mici decât valoarea 1 milimetru.

Neutilizabil în Circuitul  
Civil



**DATE DESPRE IMOBILUL NR. 6864**

Oficiul de Cadastru și Publicitate Imobiliară SIBIU  
 Biroul de Cadastru și Publicitate Imobiliară Medias

**A. Partea I. Descrierea imobilului**

TEREN Extravilan

Adresa: Jud. Sibiu

Nr. Crt	Nr cadastral Nr. topografic	Suprafața* (mp)	Observații / Referințe
A1		14.700	Sector cadastral:83 Teren neimprejmit;

**B. Partea II. Proprietari și acte**

Inscrieri privitoare la dreptul de proprietate și alte drepturi reale	Referințe
/	
Act Notarial nr. 2039, din 22/09/2000 emis de NP AXENTE MIA (contract de vanzare-cumparare);	
B1	A1
Intabulare, drept de PROPRIETATE, dobandit prin Conventie, cota actuala 1/1	
1) DIMITRIU MARIUS, ȘI SOȚIA	
2) DIMITRIU VIORICA	

**C. Partea III. SARCINI .**

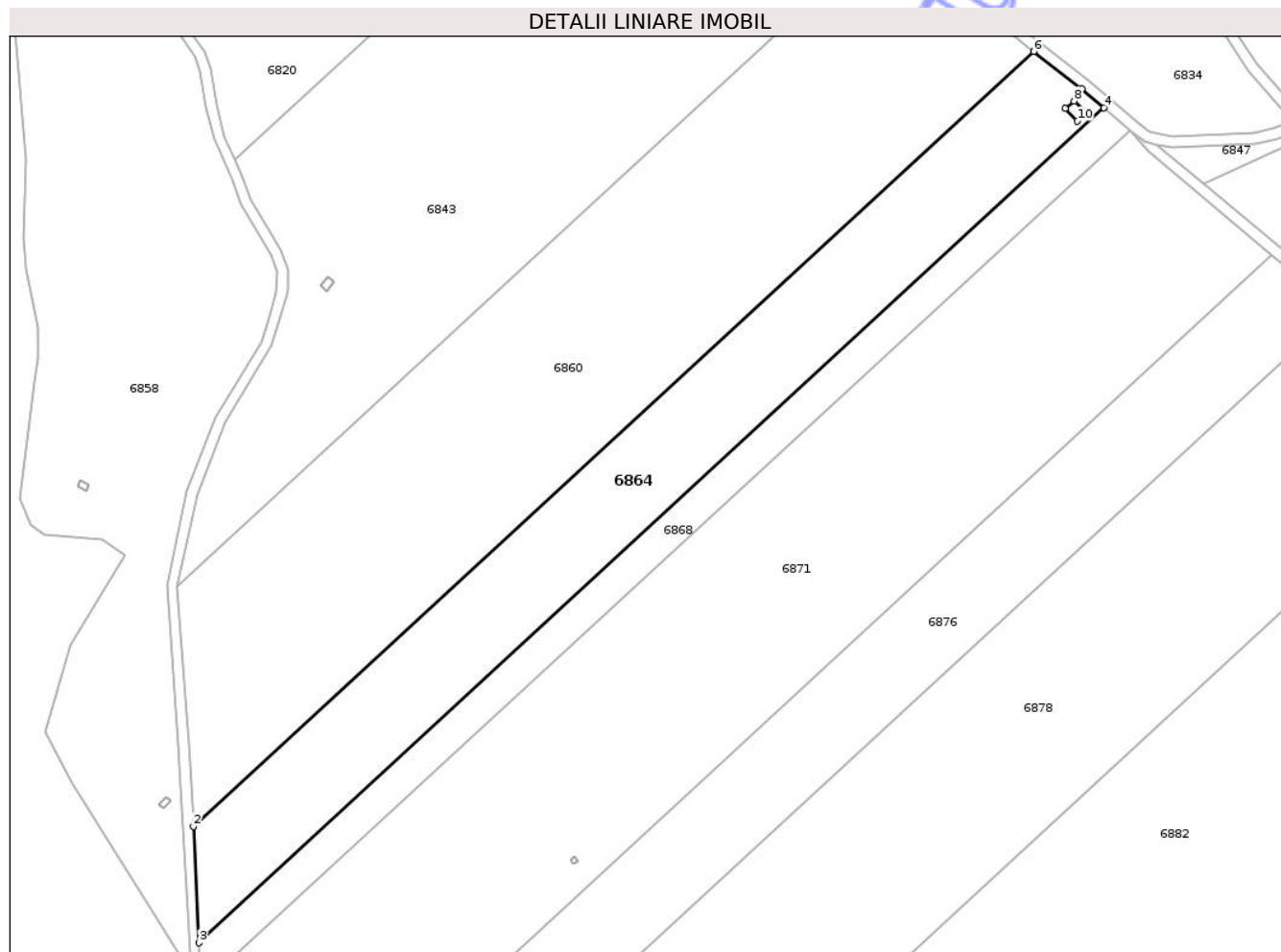
Inscrieri privind dezmembramintele dreptului de proprietate, drepturi reale de garanție și sarcini	Referințe
NU SUNT	

## Anexa Nr. 1 La Partea I

## Teren

Nr cadastral	Suprafața (mp)*	Observații / Referințe
	14.700	

\* Suprafața este determinată în planul de proiecție Stereo 70.



## Date referitoare la teren

Crt	Categorie folosință	Intra vilan	Suprafața (mp)	Tarla	Parcelă	Nr. topo	Observații / Referințe
1	arabil	NU	14.700	77	2668/6	-	

## Lungime Segmente

1) Valorile lungimilor segmentelor sunt obținute din proiecție în plan.

Punct început	X / Y	Punct sfârșit	X / Y	Lungime segment (** (m)
1	445.503,796 521.207,266	2	445.190,482 520.918,646	425.99
2	445.190,482 520.918,646	3	445.192,528 520.875,293	43.402
3	445.192,528 520.875,293	4	445.530,065 521.186,225	458.922
4	445.530,065 521.186,225	5	445.521,82 521.193,289	10.857
5	445.521,82 521.193,289	6	445.503,796 521.207,266	22.808

Punct început	X / Y	Punct sfârşit	X / Y	Lungime segment (** (m)
6	445.503,796 521.207,266	7	445.515,644 521.185,986	24.356
7	445.515,644 521.185,986	8	445.518,865 521.188,776	4.261
8	445.518,865 521.188,776	9	445.523,465 521.184,357	6.379
9	445.523,465 521.184,357	10	445.520,167 521.181,379	4.443
10	445.520,167 521.181,379	1	445.515,644 521.185,986	6.455

\*\* Lungimile segmentelor sunt determinate în planul de proiecție Stereo 70 și sunt rotunjite la 1 milimetru.

\*\*\* Distanța dintre puncte este formată din segmente cumulate ce sunt mai mici decât valoarea 1 milimetru.

Neutilizabil în Circuitul Civil



**DATE DESPRE IMOBILUL NR. 6871**

Oficiul de Cadastru și Publicitate Imobiliară SIBIU  
Biroul de Cadastru și Publicitate Imobiliară Medias

**A. Partea I. Descrierea imobilului**

TEREN Extravilan

Adresa: Jud. Sibiu

Nr. Crt	Nr cadastral Nr. topografic	Suprafața* (mp)	Observații / Referințe
A1		33.200	Sector cadastral:83 Teren neimprejmuit;

**B. Partea II. Proprietari și acte**

Inscrieri privitoare la dreptul de proprietate și alte drepturi reale	Referințe
/	
Act Administrativ nr. 206/19, din 14/01/1997 emis de CJPSDPAT SIBIU (+ Titlu de proprietate 181/19/30.06.1994 eliberat de CJPSDPAT SIBIU);	
B1	A1
Intabulare, drept de PROPRIETATE, dobandit prin Reconstituire, cota actuala 1/1 1) LIMBAȘAN VIRICA	

**C. Partea III. SARCINI .**

Inscrieri privind dezmembramintele dreptului de proprietate, drepturi reale de garanție și sarcini	Referințe
NU SUNT	

## Anexa Nr. 1 La Partea I

## Teren

Nr cadastral	Suprafața (mp)*	Observații / Referințe
	33.200	

\* Suprafața este determinată în planul de proiecție Stereo 70.

## DETALII LINIARE IMOBIL



## Date referitoare la teren

Crt	Categorie folosință	Intra vilan	Suprafața (mp)	Tarla	Parcelă	Nr. topo	Observații / Referințe
1	arabil	NU	33.200	77	2668/8	-	

## Lungime Segmente

1) Valorile lungimilor segmentelor sunt obținute din proiecție în plan.

Punct început	X / Y	Punct sfârșit	X / Y	Lungime segment (** (m)
1	445.216,407 520.831,484	2	445.236,626 520.809,068	30.188
2	445.236,626 520.809,068	3	445.239,28 520.806,181	3.922
3	445.239,28 520.806,181	4	445.592,556 521.131,612	480.322
4	445.592,556 521.131,612	5	445.546,426 521.170,171	60.123
5	445.546,426 521.170,171	6	445.539,966 521.177,74	9.951

Punct început	X / Y	Punct sfârșit	X / Y	Lungime segment (** (m)
6	445.539,966 521.177,74	7	445.539,621 521.178,036	0.455
7	445.539,621 521.178,036	8	445.195,993 520.861,494	467.204
8	445.195,993 520.861,494	9	445.216,407 520.831,484	36.295
9	445.216,407 520.831,484	10	445.332,629 520.907,337	138.785
10	445.332,629 520.907,337	11	445.333,783 520.905,704	2.0
11	445.333,783 520.905,704	12	445.332,15 520.904,55	2.0
12	445.332,15 520.904,55	13	445.330,996 520.906,183	2.0
13	445.330,996 520.906,183	1	445.332,629 520.907,337	2.0

\*\* Lungimile segmentelor sunt determinate în planul de proiecție Stereo 70 și sunt rotunjite la 1 milimetru.

\*\*\* Distanța dintre puncte este formată din segmente cumulate ce sunt mai mici decât valoarea 1 milimetru.



**DATE DESPRE IMOBILUL NR. 6872**

Oficiul de Cadastru și Publicitate Imobiliară SIBIU  
Biroul de Cadastru și Publicitate Imobiliară Medias

**A. Partea I. Descrierea imobilului**

TEREN Extravilan

Adresa: Jud. Sibiu

Nr. Crt	Nr cadastral Nr. topografic	Suprafața* (mp)	Observații / Referințe
A1	100541	Din acte: 90 Masurata: 91	Sector cadastral:83 Teren neimprejmuit;

**B. Partea II. Proprietari și acte**

Inscrieri privitoare la dreptul de proprietate și alte drepturi reale	Referințe
<b>15212 / 28/08/2012</b>	
Act Administrativ nr. 54, din 19/12/2011 emis de Consiliul Local al Com.Bazna (Adresa nr. 38 din 16.01.2012 emisă de Primăria Comunei Bazna ,Documentație cadastrală recepționată de consilier Chirilă Ionuț);	
B2	A1
Intabulare, drept de PROPRIETATE, dobandit prin Lege, cota actuala 1/1 1) <b>COMUNA BAZNA</b> , CIF:999999999999, -domeniu public	
<b>25100 / 23/12/2016</b>	
Inscris Sub Semnatura Privata nr. 10040, din 19/05/2016 emis de COMUNA BAZNA / SNGN ROMGAZ (inscris sub semnatura privata nr 1761 din 11.05.2016, emis de COMUNA BAZNA / SNGN ROMGAZ SA prin Sucursala Medias);	
B4	A1
Intabulare, drept de CONCESIUNEpe 25 de ani începând cu data de 11.05.2016 1) <b>SOCIETATEA NATIONALA DE GAZE NATURALE ROMGAZ S.A</b> , CIF:14056826, PRIN SUCURSALA MEDIAȘ	

**C. Partea III. SARCINI .**

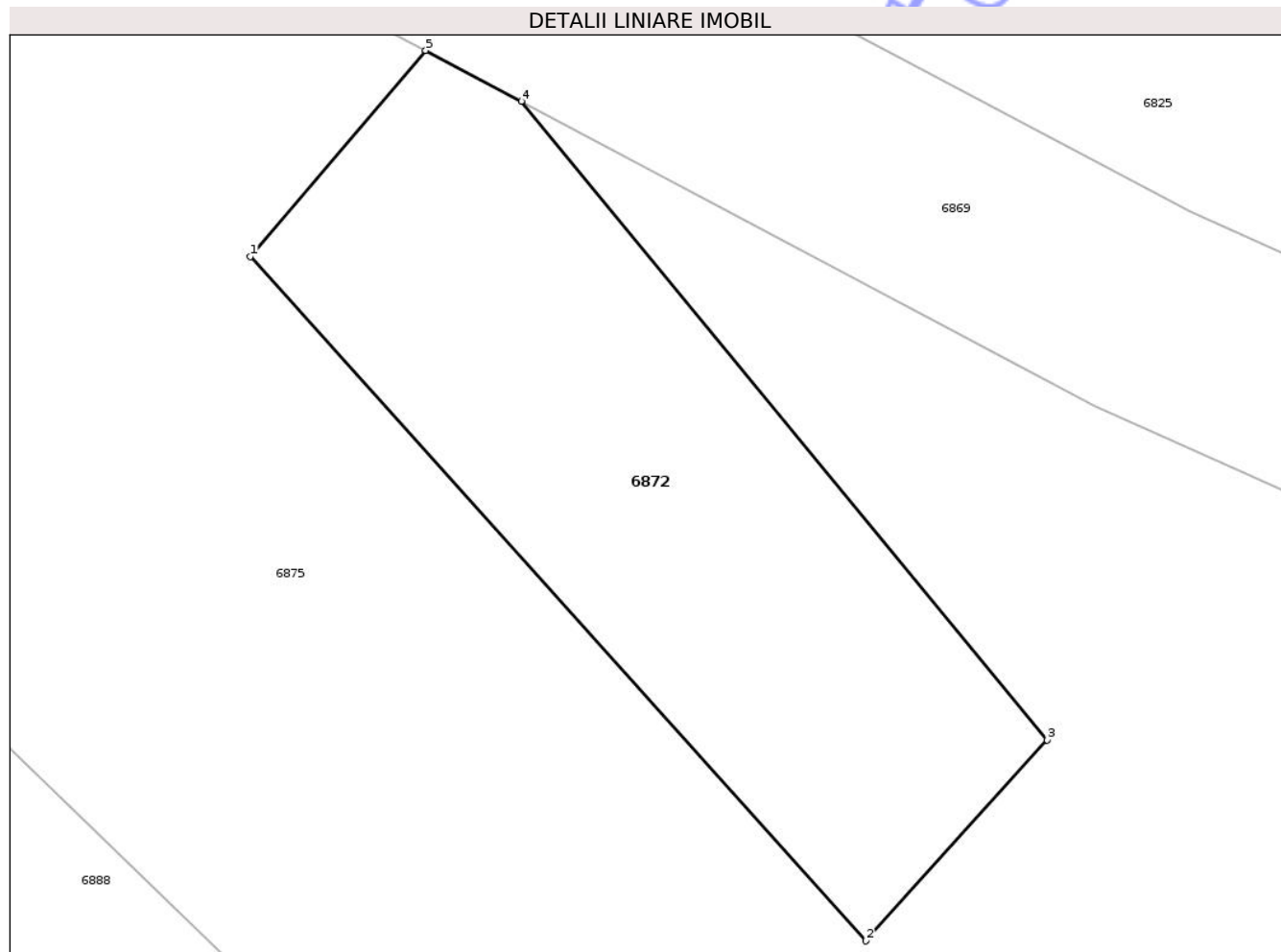
Inscrieri privind dezmembramintele dreptului de proprietate, drepturi reale de garanție și sarcini	Referințe
NU SUNT	

## Anexa Nr. 1 La Partea I

## Teren

Nr cadastral	Suprafața (mp)*	Observații / Referințe
100541	Din acte: 90 Masurata: 91	

\* Suprafața este determinată în planul de proiecție Stereo 70.



## Date referitoare la teren

Crt	Categorie folosință	Intra vilan	Suprafața (mp)	Tarla	Parcelă	Nr. topo	Observații / Referințe
1	faneata	NU	91	-	2698/2	-	

## Lungime Segmente

1) Valorile lungimilor segmentelor sunt obținute din proiecție în plan.

Punct început	X / Y	Punct sfârșit	X / Y	Lungime segment (** (m)
1	445.932,148 520.989,907	2	445.943,518 520.977,269	17.0
2	445.943,518 520.977,269	3	445.946,868 520.980,981	5.0
3	445.946,868 520.980,981	4	445.937,155 520.992,775	15.279
4	445.937,155 520.992,775	5	445.935,389 520.993,714	2.0
5	445.935,389 520.993,714	1	445.932,148 520.989,907	5.0

\*\* Lungimile segmentelor sunt determinate în planul de proiecție Stereo 70 și sunt rotunjite la 1 milimetru.

\*\*\* Distanța dintre puncte este formată din segmente cumulate ce sunt mai mici decât valoarea 1 milimetru.

Neutilizabil în Circuitul  
Civil



**DATE DESPRE IMOBILUL NR. 6682**

Oficiul de Cadastru și Publicitate Imobiliară SIBIU  
Biroul de Cadastru și Publicitate Imobiliară Medias

**A. Partea I. Descrierea imobilului**

TEREN Extravilan

Nr. CF vechi:1485VELT

Adresa: Jud. Sibiu

Nr. Crt	Nr cadastral Nr. topografic	Suprafața* (mp)	Observații / Referințe
A1	101537	160	Sector cadastral:10 Teren neimprejmuit;

**B. Partea II. Proprietari și acte**

Inscrieri privitoare la dreptul de proprietate și alte drepturi reale		Referințe
<b>12970 / 29/06/2022</b>		
Act Notarial nr. 103, din 28/06/2022 emis de Lohan Florentina Georgeta;		
B1	Intabulare, drept de PROPRIETATE, dobandit prin Succesiune, cota actuala 1/2 1) <b>BABA GHEORGHE</b> , fiu	A1
Act Notarial nr. 1134, din 28/06/2022 emis de Lohan Florentina Georgeta;		
B2	Intabulare, drept de PROPRIETATE, dobandit prin Conventie, cota actuala 1/2 1) <b>BABA GHEORGHE</b> , bun propriu	A1

**C. Partea III. SARCINI .**

Inscrieri privind dezmembramintele dreptului de proprietate, drepturi reale de garanție și sarcini	Referințe
NU SUNT	

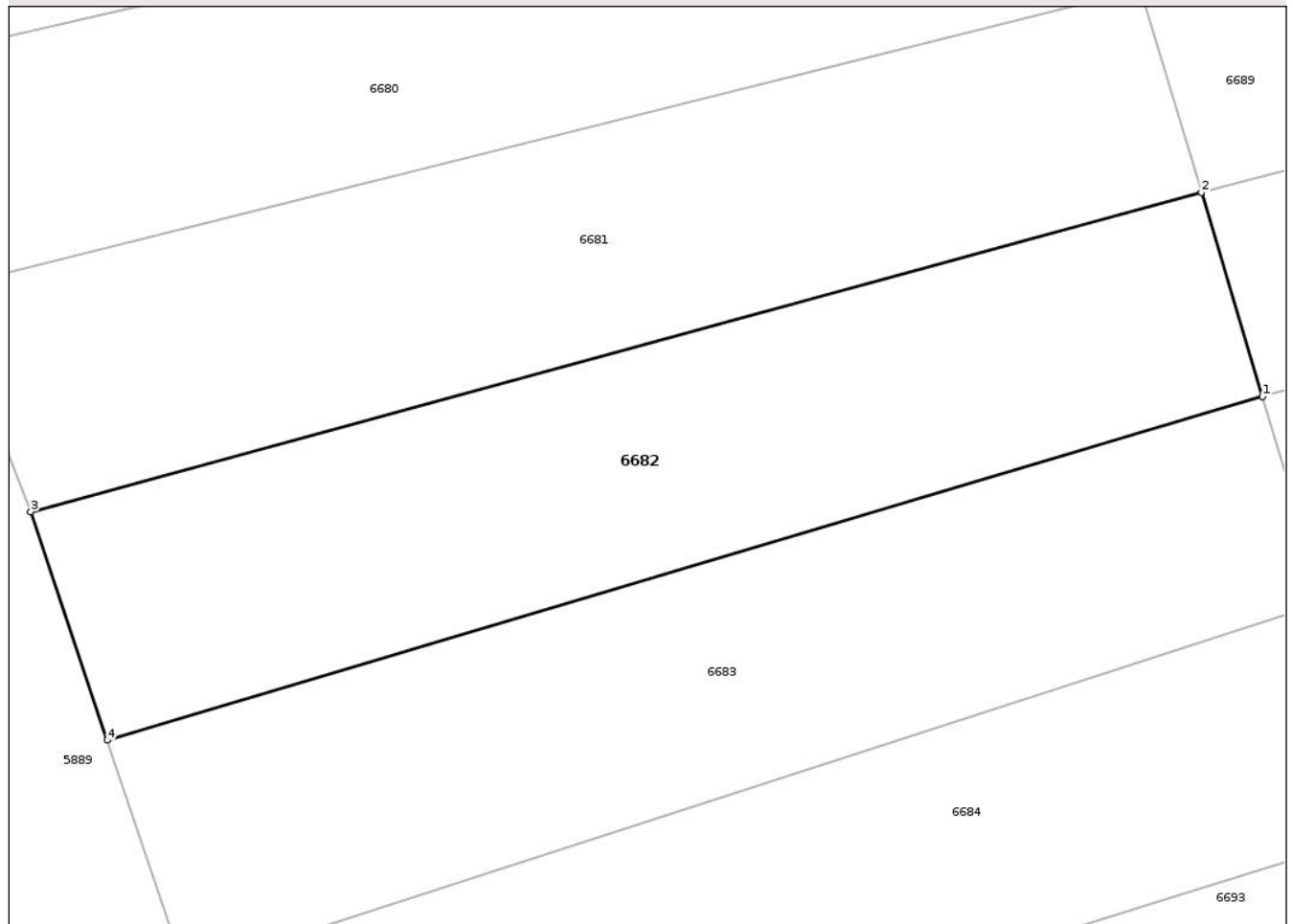
## Anexa Nr. 1 La Partea I

## Teren

Nr cadastral	Suprafața (mp)*	Observații / Referințe
101537	160	

\* Suprafața este determinată în planul de proiecție Stereo 70.

## DETALII LINIARE IMOBIL



## Date referitoare la teren

Crt	Categorie folosință	Intra vilan	Suprafața (mp)	Tarla	Parcelă	Nr. topo	Observații / Referințe
1	vie	NU	160	-	-	1172/1/6	

## Lungime Segmente

1) Valorile lungimilor segmentelor sunt obținute din proiecție în plan.

Punct început	X / Y	Punct sfârșit	X / Y	Lungime segment (** (m)
1	445.571,874 529.880,135	2	445.570,396 529.885,061	5.143
2	445.570,396 529.885,061	3	445.542,114 529.877,352	29.314
3	445.542,114 529.877,352	4	445.543,963 529.871,836	5.818
4	445.543,963 529.871,836	1	445.571,874 529.880,135	29.119

\*\* Lungimile segmentelor sunt determinate în planul de proiecție Stereo 70 și sunt rotunjite la 1 milimetru.

\*\*\* Distanţa dintre puncte este formată din segmente cumulate ce sunt mai mici decât valoarea 1 milimetru.

Neutilizabil în Circuitul  
Civil



**DATE DESPRE IMOBILUL NR. 6683**

Oficiul de Cadastru și Publicitate Imobiliară SIBIU  
Biroul de Cadastru și Publicitate Imobiliară Medias

**A. Partea I. Descrierea imobilului**

TEREN Extravilan

Nr. CF vechi:1487VELT

Adresa: Jud. Sibiu

Nr. Crt	Nr cadastral Nr. topografic	Suprafața* (mp)	Observații / Referințe
A1	101547	160	Sector cadastral:10 Teren neimprejmit;

**B. Partea II. Proprietari și acte**

Inscrieri privitoare la dreptul de proprietate și alte drepturi reale	Referințe
<b>18503 / 13/09/2022</b>	
Act Notarial nr. 1288, din 02/09/2022 emis de notar public Bianu Victoria;	
B1	A1
Intabulare, drept de PROPRIETATE donație, dobandit prin Conventie, cota actuala 1/1	
1) <b>BABĂ DUMITRU-IULIAN</b> , bun propriu	

**C. Partea III. SARCINI .**

Inscrieri privind dezmembramintele dreptului de proprietate, drepturi reale de garanție și sarcini	Referințe
NU SUNT	

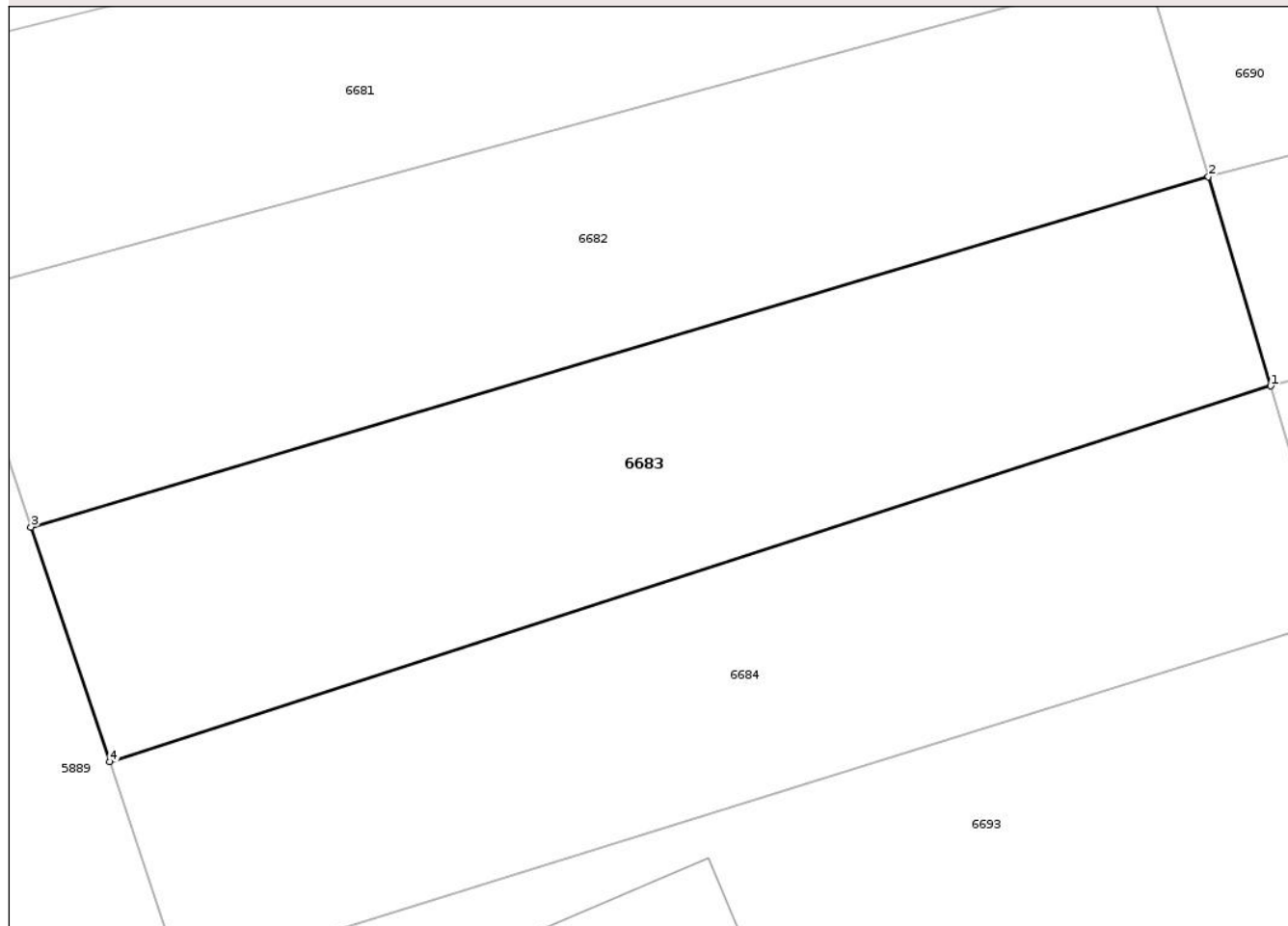
## Anexa Nr. 1 La Partea I

## Teren

Nr cadastral	Suprafața (mp)*	Observații / Referințe
101547	160	

\* Suprafața este determinată în planul de proiecție Stereo 70.

## DETALII LINIARE IMOBIL



## Date referitoare la teren

Crt	Categorie folosință	Intra vilan	Suprafața (mp)	Tarla	Parcelă	Nr. topo	Observații / Referințe
1	vie	NU	160	-	-	1172/1/7	

## Lungime Segmente

1) Valorile lungimilor segmentelor sunt obținute din proiecție în plan.

Punct început	X / Y	Punct sfârșit	X / Y	Lungime segment (** (m)
1	445.573,35 529.875,176	2	445.571,874 529.880,135	5.174
2	445.571,874 529.880,135	3	445.543,963 529.871,836	29.119
3	445.543,963 529.871,836	4	445.545,833 529.866,272	5.87
4	445.545,833 529.866,272	1	445.573,35 529.875,176	28.922

\*\* Lungimile segmentelor sunt determinate în planul de proiecție Stereo 70 și sunt rotunjite la 1 milimetru.

\*\*\* Distanţa dintre puncte este formată din segmente cumulate ce sunt mai mici decât valoarea 1 milimetru.

Neutilizabil în Circuitul  
Civil



**DATE DESPRE IMOBILUL NR. 6684**

Oficiul de Cadastru și Publicitate Imobiliară SIBIU  
Biroul de Cadastru și Publicitate Imobiliară Medias

**A. Partea I. Descrierea imobilului**

TEREN Extravilan

Nr. CF vechi:1479Velt

Adresa: Jud. Sibiu

Nr. Crt	Nr cadastral Nr. topografic	Suprafața* (mp)	Observații / Referințe
A1	102062	160	Sector cadastral:10 Teren neimprejmit;

**B. Partea II. Proprietari și acte**

Inscrieri privitoare la dreptul de proprietate și alte drepturi reale	Referințe
<b>507 / 11/02/2003</b>	
Act Notarial nr. de dezmembrare și ieșire din indiviziune aut. nr. 185/2003, din 11/02/2003 emis de NP Daniel Cristea, OJCGC Sibiu;	
B1	A1
Intabulare, drept de PROPRIETATE, inițial moștenire, dobandit prin lesire Din Indiviziune, cota actuala 1/1	
1) <b>PAPARA IRINA</b>	

**C. Partea III. SARCINI .**

Inscrieri privind dezmembramintele dreptului de proprietate, drepturi reale de garanție și sarcini	Referințe
NU SUNT	

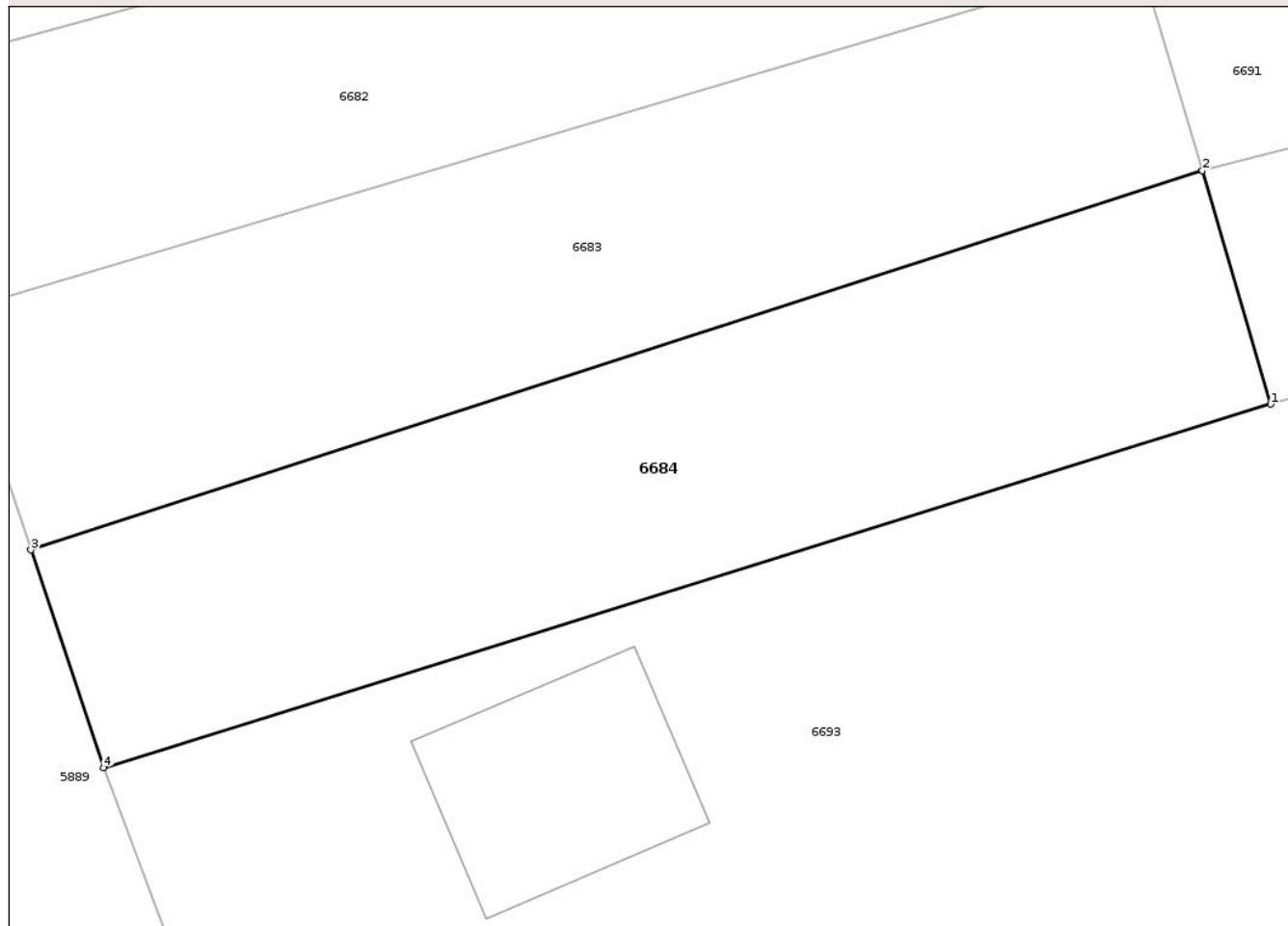
## Anexa Nr. 1 La Partea I

## Teren

Nr cadastral	Suprafața (mp)*	Observații / Referințe
102062	160	

\* Suprafața este determinată în planul de proiecție Stereo 70.

## DETALII LINIARE IMOBIL



## Date referitoare la teren

Crt	Categorie folosință	Intra vilan	Suprafața (mp)	Tarla	Parcelă	Nr. topo	Observații / Referințe
1	vie	NU	160	-	-	1172/1/8Velt	

## Lungime Segmente

1) Valorile lungimilor segmentelor sunt obținute din proiecție în plan.

Punct început	X / Y	Punct sfârșit	X / Y	Lungime segment (** (m)
1	445.574,955 529.869,693	2	445.573,35 529.875,176	5.713
2	445.573,35 529.875,176	3	445.545,833 529.866,272	28.922
3	445.545,833 529.866,272	4	445.547,543 529.861,158	5.392
4	445.547,543 529.861,158	1	445.574,955 529.869,693	28.71

\*\* Lungimile segmentelor sunt determinate în planul de proiecție Stereo 70 și sunt rotunjite la 1 milimetru.

\*\*\* Distanţa dintre puncte este formată din segmente cumulate ce sunt mai mici decât valoarea 1 milimetru.

Neutilizabil în Circuitul  
Civil



**DATE DESPRE IMOBILUL NR. 6686**

Oficiul de Cadastru și Publicitate Imobiliară SIBIU  
Biroul de Cadastru și Publicitate Imobiliară Medias

**A. Partea I. Descrierea imobilului**

TEREN Extravilan

Nr. CF vechi:1482VELT

Adresa: Jud. Sibiu

Nr. Crt	Nr cadastral Nr. topografic	Suprafața* (mp)	Observații / Referințe
A1	100578	230	Sector cadastral:10 Teren neimprejmuit;

**B. Partea II. Proprietari și acte**

Inscrieri privitoare la dreptul de proprietate și alte drepturi reale	Referințe
<b>8905 / 17/05/2012</b>	
Act Notarial nr. 48, din 16/05/2012 emis de CRISTEA CAMELIA-LILIANA;	
B1	A1
Intabulare, drept de PROPRIETATE, dobandit prin Succesiune, cota actuala 1/2 1) MĂRGINEAN NICULAE, fiu	
<b>8906 / 17/05/2012</b>	
Act Notarial nr. AUT 740, din 16/05/2012 emis de CRISTEA CAMELIA-LILIANA;	
B2	A1
Intabulare, drept de PROPRIETATEpartaj succesoral, dobandit prin Conventie, cota actuala 1/2 1) MĂRGINEAN NICULAE	

**C. Partea III. SARCINI .**

Inscrieri privind dezmembramintele dreptului de proprietate, drepturi reale de garanție și sarcini	Referințe
NU SUNT	


## Anexa Nr. 1 La Partea I

## Teren

Nr cadastral	Suprafața (mp)*	Observații / Referințe
100578	230	

\* Suprafața este determinată în planul de proiecție Stereo 70.

## DETALII LINIARE IMOBIL



## Date referitoare la teren

Crt	Categorie folosință	Intra vilan	Suprafața (mp)	Tarla	Parcelă	Nr. topo	Observații / Referințe
1	arabil	NU	230	-	-	1172/1/10	

## Lungime Segmente

1) Valorile lungimilor segmentelor sunt obținute din proiecție în plan.

Punct început	X / Y	Punct sfârșit	X / Y	Lungime segment (** (m)
1	445.610,242 529.911,112	2	445.609,056 529.915,988	5.018
2	445.609,056 529.915,988	3	445.564,556 529.904,467	45.968
3	445.564,556 529.904,467	4	445.566,003 529.899,659	5.022
4	445.566,003 529.899,659	1	445.610,242 529.911,112	45.697

\*\* Lungimile segmentelor sunt determinate în planul de proiecție Stereo 70 și sunt rotunjite la 1 milimetru.

\*\*\* Distanţa dintre puncte este formată din segmente cumulate ce sunt mai mici decât valoarea 1 milimetru.

Neutilizabil în Circuitul  
Civil



**DATE DESPRE IMOBILUL NR. 6689**

Oficiul de Cadastru și Publicitate Imobiliară SIBIU  
Biroul de Cadastru și Publicitate Imobiliară Medias

**A. Partea I. Descrierea imobilului**

TEREN Extravilan

Nr. CF vechi:1486VELT

Adresa: Jud. Sibiu

Nr. Crt	Nr cadastral Nr. topografic	Suprafața* (mp)	Observații / Referințe
A1	101543	230	Sector cadastral:10 Teren neimprejmuit;

**B. Partea II. Proprietari și acte**

Inscrieri privitoare la dreptul de proprietate și alte drepturi reale	Referințe
<b>507 / 11/02/2003</b>	
Act Notarial nr. de dezmembrare si iesire indiviziune aut. 185/2003, emis de NP DANIEL CRISTEA, certificat de mostenitor nr.12/2003, din 01/01/2003 emis de NP DANIEL CRISTEA;	
B1	A1
Intabulare, drept de PROPRIETATE initial mostenire, dobandit prin lesire Din Indiviziune, cota actuala 1/1	
1) <b>POPA ANA</b>	
<i>OBSERVATII: (provenita din conversia CF 1486VELT)</i>	

**C. Partea III. SARCINI .**

Inscrieri privind dezmembramintele dreptului de proprietate, drepturi reale de garanție și sarcini	Referințe
NU SUNT	


## Anexa Nr. 1 La Partea I

## Teren

Nr cadastral	Suprafața (mp)*	Observații / Referințe
101543	230	

\* Suprafața este determinată în planul de proiecție Stereo 70.

## DETALII LINIARE IMOBIL



## Date referitoare la teren

Crt	Categorie folosință	Intra vilan	Suprafața (mp)	Tarla	Parcelă	Nr. topo	Observații / Referințe
1	arabil	NU	230	-	-	1172/1/13	

## Lungime Segmente

1) Valorile lungimilor segmentelor sunt obținute din proiecție în plan.

Punct început	X / Y	Punct sfârșit	X / Y	Lungime segment (** (m)
1	445.570,396 529.885,061	2	445.613,839 529.896,308	44.875
2	445.613,839 529.896,308	3	445.612,633 529.901,272	5.109
3	445.612,633 529.901,272	4	445.568,917 529.889,954	45.157
4	445.568,917 529.889,954	1	445.570,396 529.885,061	5.112

\*\* Lungimile segmentelor sunt determinate în planul de proiecție Stereo 70 și sunt rotunjite la 1 milimetru.

\*\*\* Distanţa dintre puncte este formată din segmente cumulate ce sunt mai mici decât valoarea 1 milimetru.

Neutilizabil în Circuitul  
Civil



**DATE DESPRE IMOBILUL NR. 6691**

Oficiul de Cadastru și Publicitate Imobiliară SIBIU  
Biroul de Cadastru și Publicitate Imobiliară Medias

**A. Partea I. Descrierea imobilului**

TEREN Extravilan

Nr. CF vechi:1487VELT

Adresa: Jud. Sibiu

Nr. Crt	Nr cadastral Nr. topografic	Suprafața* (mp)	Observații / Referințe
A1	101549	230	Sector cadastral:10 Teren neimprejmuit;

**B. Partea II. Proprietari și acte**

Inscrieri privitoare la dreptul de proprietate și alte drepturi reale	Referințe
<b>18502 / 13/09/2022</b>	
Act Notarial nr. 1288, din 02/09/2022 emis de Bianu Victoria;	
B1 Intabulare, drept de PROPRIETATEdonatie, dobandit prin Conventie, cota actuala 1/1	A1
1) <b>BABĂ DUMITRU-IULIAN</b> , bun propriu	

**C. Partea III. SARCINI .**

Inscrieri privind dezmembramintele dreptului de proprietate, drepturi reale de garanție și sarcini	Referințe
NU SUNT	

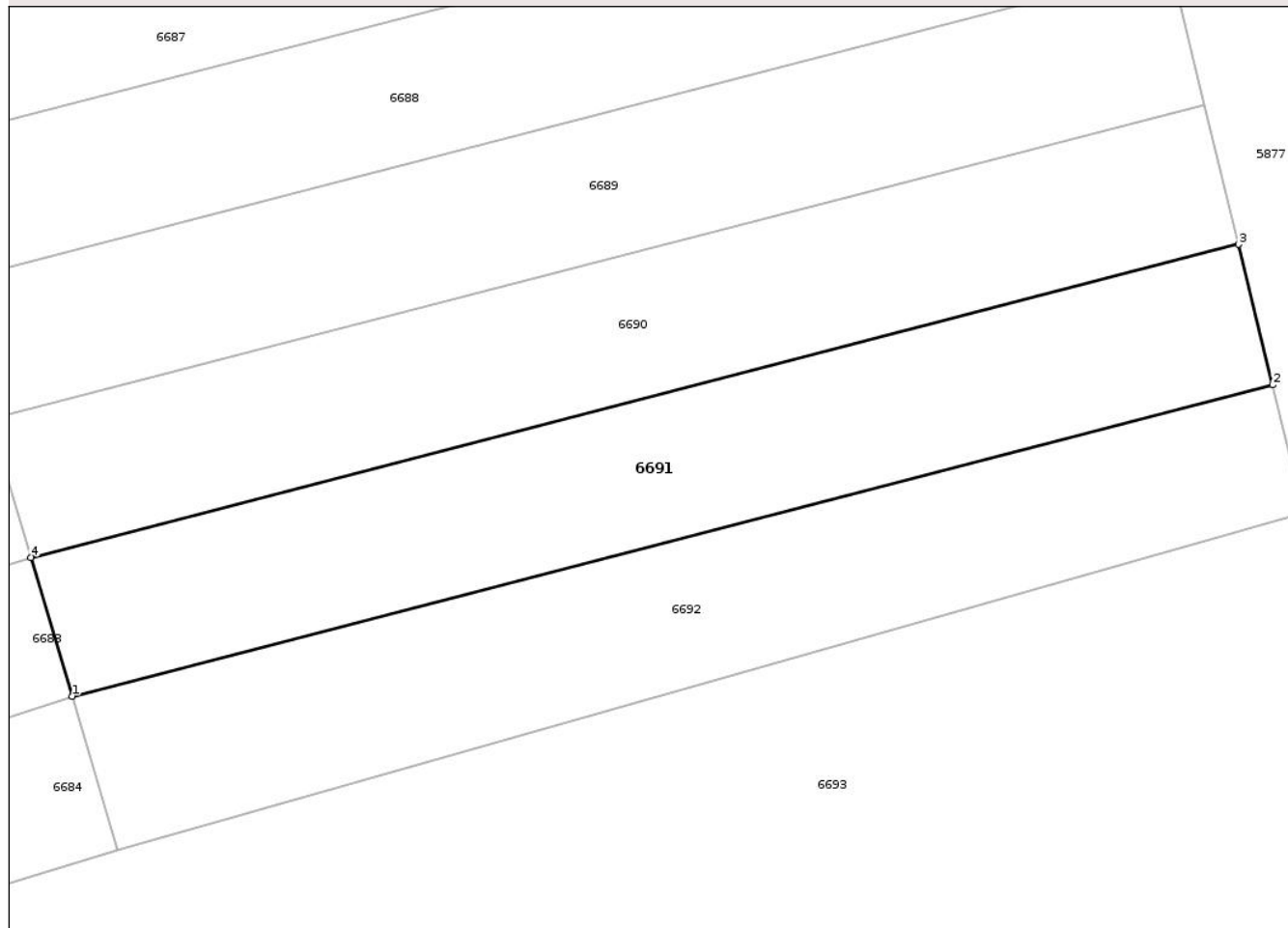
## Anexa Nr. 1 La Partea I

## Teren

Nr cadastral	Suprafața (mp)*	Observații / Referințe
101549	230	

\* Suprafața este determinată în planul de proiecție Stereo 70.

## DETALII LINIARE IMOBIL



## Date referitoare la teren

Crt	Categorie folosință	Intra vilan	Suprafața (mp)	Tarla	Parcelă	Nr. topo	Observații / Referințe
1	arabil	NU	230	-	-	1172/1/15	

## Lungime Segmente

1) Valorile lungimilor segmentelor sunt obținute din proiecție în plan.

Punct început	X / Y	Punct sfârșit	X / Y	Lungime segment (** (m)
1	445.573,35 529.875,176	2	445.616,274 529.886,289	44.339
2	445.616,274 529.886,289	3	445.615,053 529.891,314	5.172
3	445.615,053 529.891,314	4	445.571,874 529.880,135	44.602
4	445.571,874 529.880,135	1	445.573,35 529.875,176	5.174

\*\* Lungimile segmentelor sunt determinate în planul de proiecție Stereo 70 și sunt rotunjite la 1 milimetru.

\*\*\* Distanţa dintre puncte este formată din segmente cumulate ce sunt mai mici decât valoarea 1 milimetru.

Neutilizabil în Circuitul  
Civil



**DATE DESPRE IMOBILUL NR. 6693**

Oficiul de Cadastru și Publicitate Imobiliară SIBIU  
Biroul de Cadastru și Publicitate Imobiliară Medias

**A. Partea I. Descrierea imobilului**

TEREN Extravilan

Nr. CF vechi:1485VELT

Adresa: Jud. Sibiu

Nr. Crt	Nr cadastral Nr. topografic	Suprafața* (mp)	Observații / Referințe
A1	101539	1.298	Sector cadastral:10 Teren neimprejmuit;

**Construcții**

Crt	Nr cadastral Nr. topografic	Adresa	Observații / Referințe
A1.1	101539-C1	Jud. Sibiu	Nr. niveluri:1; S. construita la sol:26 mp; anexă
A1.2	101539-C2	Jud. Sibiu	Nr. niveluri:1; S. construita la sol:25 mp; anexă
A1.3	101539-C3	Jud. Sibiu	Nr. niveluri:1; S. construita la sol:14 mp; anexă

**B. Partea II. Proprietari și acte**

Inscrieri privitoare la dreptul de proprietate și alte drepturi reale		Referințe
<b>12968 / 29/06/2022</b>		
Act Notarial nr. 103, din 28/06/2022 emis de Lohan Florentina Georgeta;		
B3	Intabulare, drept de PROPRIETATE, dobandit prin Succesiune, cota actuala 1/2 1) BABA DUMITRU, fiu	A1
/		
Act Normativ nr. 7, din 14/03/1996 emis de PARLAMENTUL ROMÂNIEI;		
B3	Intabulare, drept de PROPRIETATE, dobandit prin Lege, cota actuala 1/1 1) BABA DUMITRU, bun propriu	A1.1
<b>12968 / 29/06/2022</b>		
Act Notarial nr. 1134, din 28/06/2022 emis de Lohan Florentina Georgeta;		
B4	Intabulare, drept de PROPRIETATE, dobandit prin Conventie, cota actuala 1/2 1) BABA DUMITRU, bun propriu	A1
/		
Act Normativ nr. 7, din 13/03/1996 emis de PARLAMENTUL ROMÂNIEI;		
B4	Intabulare, drept de PROPRIETATE, dobandit prin Lege, cota actuala 1/1 1) BABA DUMITRU, bun propriu	A1.2
Act Normativ nr. 7, din 14/03/1996 emis de PARLAMENTUL ROMÂNIEI (art.13 alin.15);		
B5	Intabulare, drept de PROPRIETATE, dobandit prin Lege, cota actuala 1/1 1) BABA DUMITRU, bun propriu	A1.3

**C. Partea III. SARCINI .**

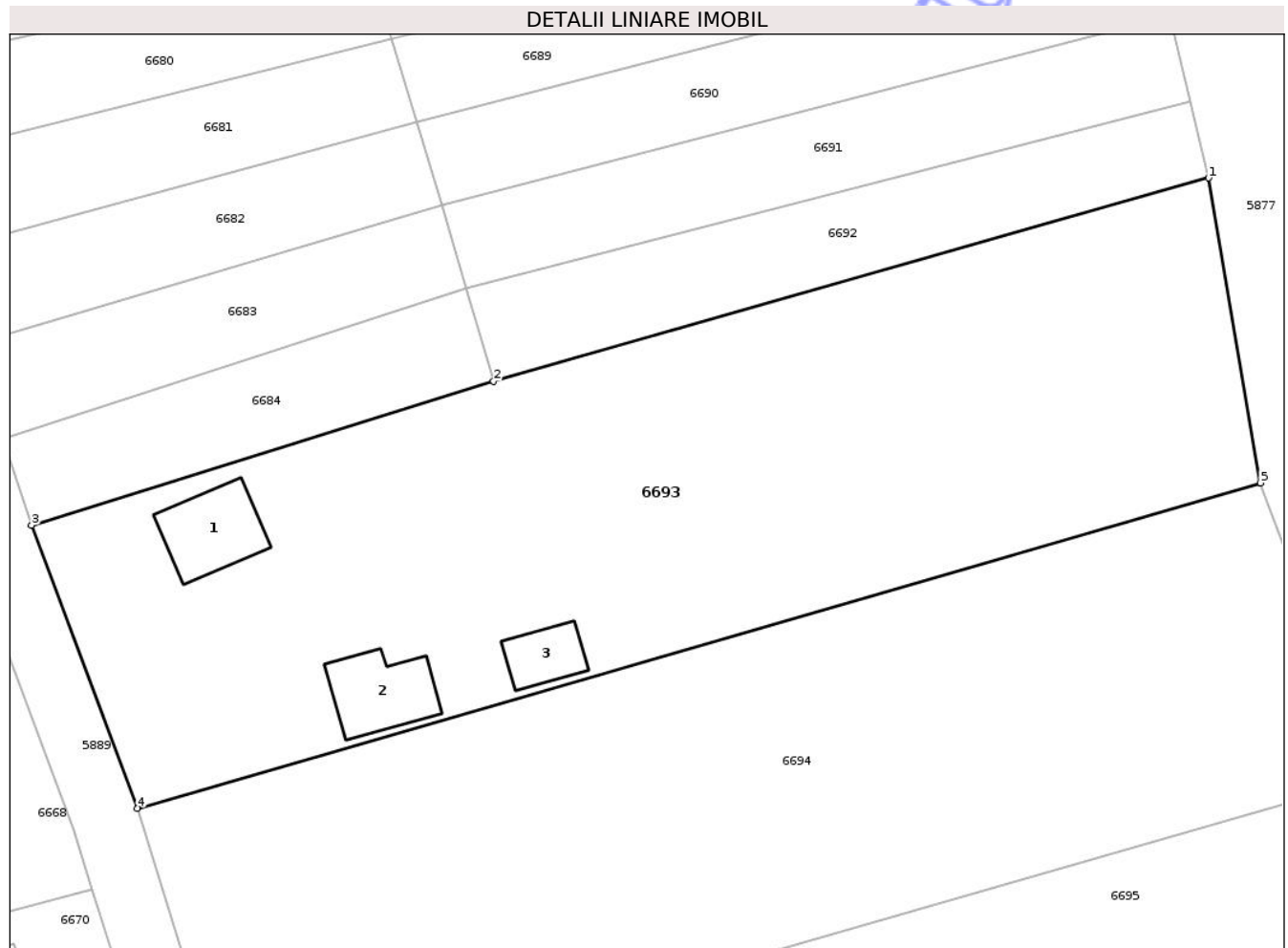
Inscrieri privind dezmembramintele dreptului de proprietate, drepturi reale de garanție și sarcini	Referințe
NU SUNT	

## Anexa Nr. 1 La Partea I

## Teren

Nr cadastral	Suprafața (mp)*	Observații / Referințe
101539	1.298	

\* Suprafața este determinată în planul de proiecție Stereo 70.



## Date referitoare la teren

Crt	Categorie folosință	Intra vilan	Suprafața (mp)	Tarla	Parcelă	Nr. topo	Observații / Referințe
1	arabil	NU	1.298	-	-	1172/1/17	

## Date referitoare la construcții

Crt	Număr	Destinație construcție	Supraf. (mp)	Situație juridică	Observații / Referințe
A1.1	101539-C1	construcții anexa	26	Cu acte	Nr. niveluri:1; S. construita la sol:26 mp; anexă
A1.2	101539-C2	construcții anexa	25	Cu acte	Nr. niveluri:1; S. construita la sol:25 mp; anexă
A1.3	101539-C3	construcții anexa	14	Cu acte	Nr. niveluri:1; S. construita la sol:14 mp; anexă

## Lungime Segmente

1) Valorile lungimilor segmentelor sunt obținute din proiecție în plan.

Punct început	X / Y	Punct sfârșit	X / Y	Lungime segment (** (m)
1	445.617,38 529.881,736	2	445.574,955 529.869,693	44.102
2	445.574,955 529.869,693	3	445.547,543 529.861,158	28.71
3	445.547,543 529.861,158	4	445.553,828 529.844,382	17.915

Punct început	X / Y	Punct sfârșit	X / Y	Lungime segment (** (m)
4	445.553,828 529.844,382	5	445.620,456 529.863,665	69.363
5	445.620,456 529.863,665	1	445.617,38 529.881,736	18.332

\*\* Lungimile segmentelor sunt determinate în planul de proiecție Stereo 70 și sunt rotunjite la 1 milimetru.

\*\*\* Distanța dintre puncte este formată din segmente cumulate ce sunt mai mici decât valoarea 1 milimetru.

Neutilizabil în Circuitul Civil



**DATE DESPRE IMOBILUL NR. 6696**

Oficiul de Cadastru și Publicitate Imobiliară SIBIU  
Biroul de Cadastru și Publicitate Imobiliară Medias

**A. Partea I. Descrierea imobilului**

TEREN Extravilan

Nr. CF vechi:1484VELT

Adresa: Jud. Sibiu

Nr. Crt	Nr cadastral Nr. topografic	Suprafața* (mp)	Observații / Referințe
A1	101533	1.299	Sector cadastral:10 Teren neimprejmuit;

**B. Partea II. Proprietari și acte**

Inscrieri privitoare la dreptul de proprietate și alte drepturi reale		Referințe
<b>9980 / 21/05/2018</b>		
Act Notarial nr. CM NR. 66, din 18/05/2018 emis de Cristea Camelia Liliana;		
B1	Intabulare, drept de PROPRIETATE, dobandit prin Succesiune, cota actuala 1/2 1) ȘERBAN DUMITRU-IRONIM, fiu	A1
<b>12054 / 20/06/2018</b>		
Act Notarial nr. AUT. NR. 1004, din 19/06/2018 emis de Cristea Camelia Liliana;		
B2	Intabulare, drept de PROPRIETATE, dobandit prin Conventie, cota actuala 1/2 1) ȘERBAN DUMITRU-IRONIM	A1

**C. Partea III. SARCINI .**

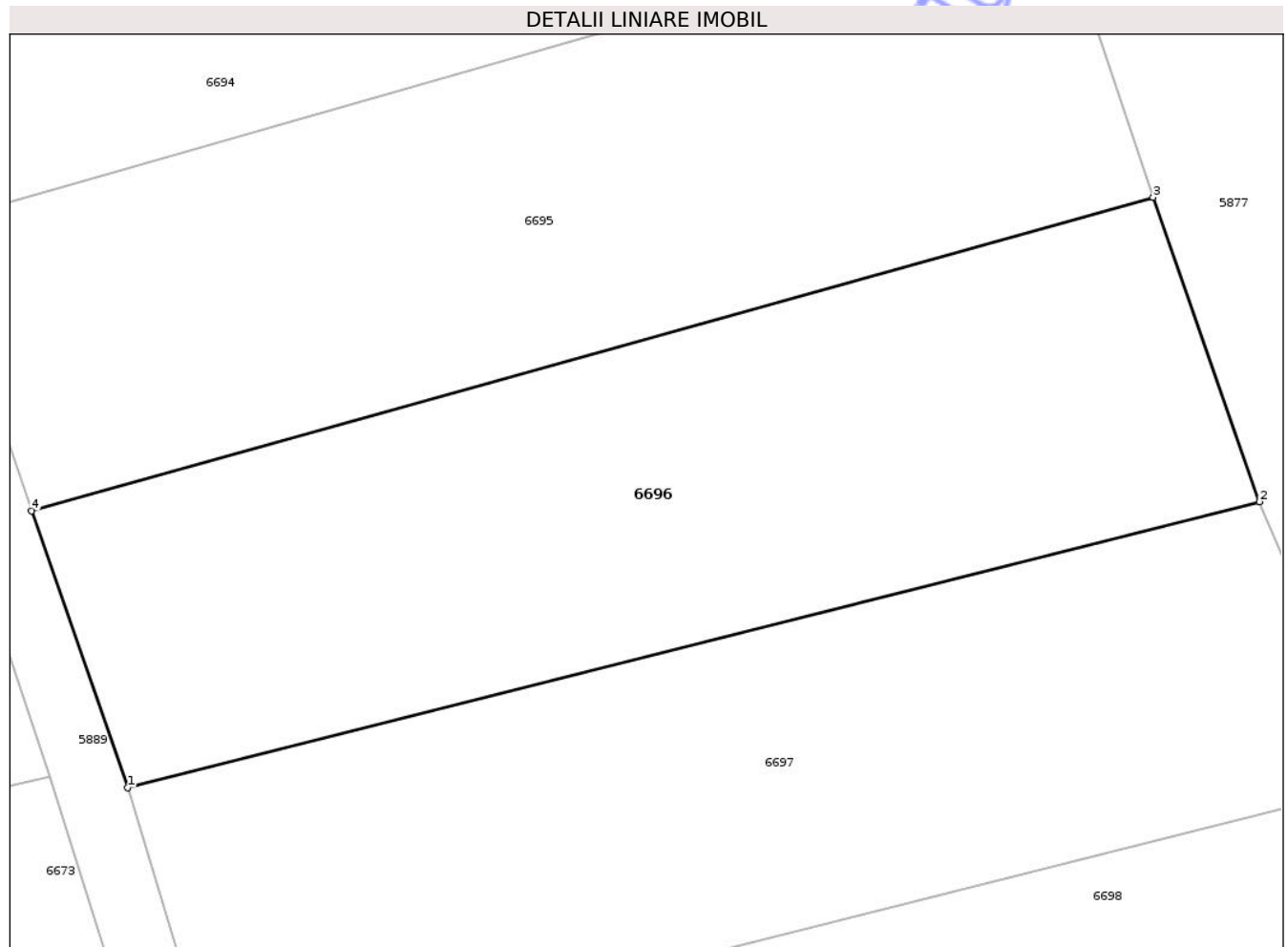
Inscrieri privind dezmembramintele dreptului de proprietate, drepturi reale de garanție și sarcini	Referințe
NU SUNT	

## Anexa Nr. 1 La Partea I

## Teren

Nr cadastral	Suprafața (mp)*	Observații / Referințe
101533	1.299	

\* Suprafața este determinată în planul de proiecție Stereo 70.



## Date referitoare la teren

Crt	Categorie folosință	Intra vilan	Suprafața (mp)	Tarla	Parcelă	Nr. topo	Observații / Referințe
1	arabil	NU	1.299	-	-	1172/1/20	

## Lungime Segmente

1) Valorile lungimilor segmentelor sunt obținute din proiecție în plan.

Punct început	X / Y	Punct sfârșit	X / Y	Lungime segment (** (m)
1	445.571,05 529.792,754	2	445.639,257 529.809,978	70.348
2	445.639,257 529.809,978	3	445.632,85 529.828,307	19.416
3	445.632,85 529.828,307	4	445.565,262 529.809,436	70.173
4	445.565,262 529.809,436	1	445.571,05 529.792,754	17.658

\*\* Lungimile segmentelor sunt determinate în planul de proiecție Stereo 70 și sunt rotunjite la 1 milimetru.

\*\*\* Distanţa dintre puncte este formată din segmente cumulate ce sunt mai mici decât valoarea 1 milimetru.

Neutilizabil în Circuitul  
Civil



**DATE DESPRE IMOBILUL NR. 6697**

Oficiul de Cadastru și Publicitate Imobiliară SIBIU  
Biroul de Cadastru și Publicitate Imobiliară Medias

**A. Partea I. Descrierea imobilului**

TEREN Extravilan

Nr. CF vechi:1481VELT

Adresa: Jud. Sibiu

Nr. Crt	Nr cadastral Nr. topografic	Suprafața* (mp)	Observații / Referințe
A1	101499	1.298	Sector cadastral:10 Teren neimprejmuit;

**B. Partea II. Proprietari și acte**

Inscrieri privitoare la dreptul de proprietate și alte drepturi reale	Referințe
<b>6354 / 25/03/2019</b>	
Act Notarial nr. AUT 504, din 22/03/2019 emis de Cristea Daniel;	
B1	A1
Intabulare, drept de PROPRIETATE, cumpărare, dobândit prin Conventie, cota actuala 1/1	
1) ȘERBAN GHEORGHE - NICOLAE, și soția	
2) ȘERBAN ANA, bun comun	

**C. Partea III. SARCINI .**

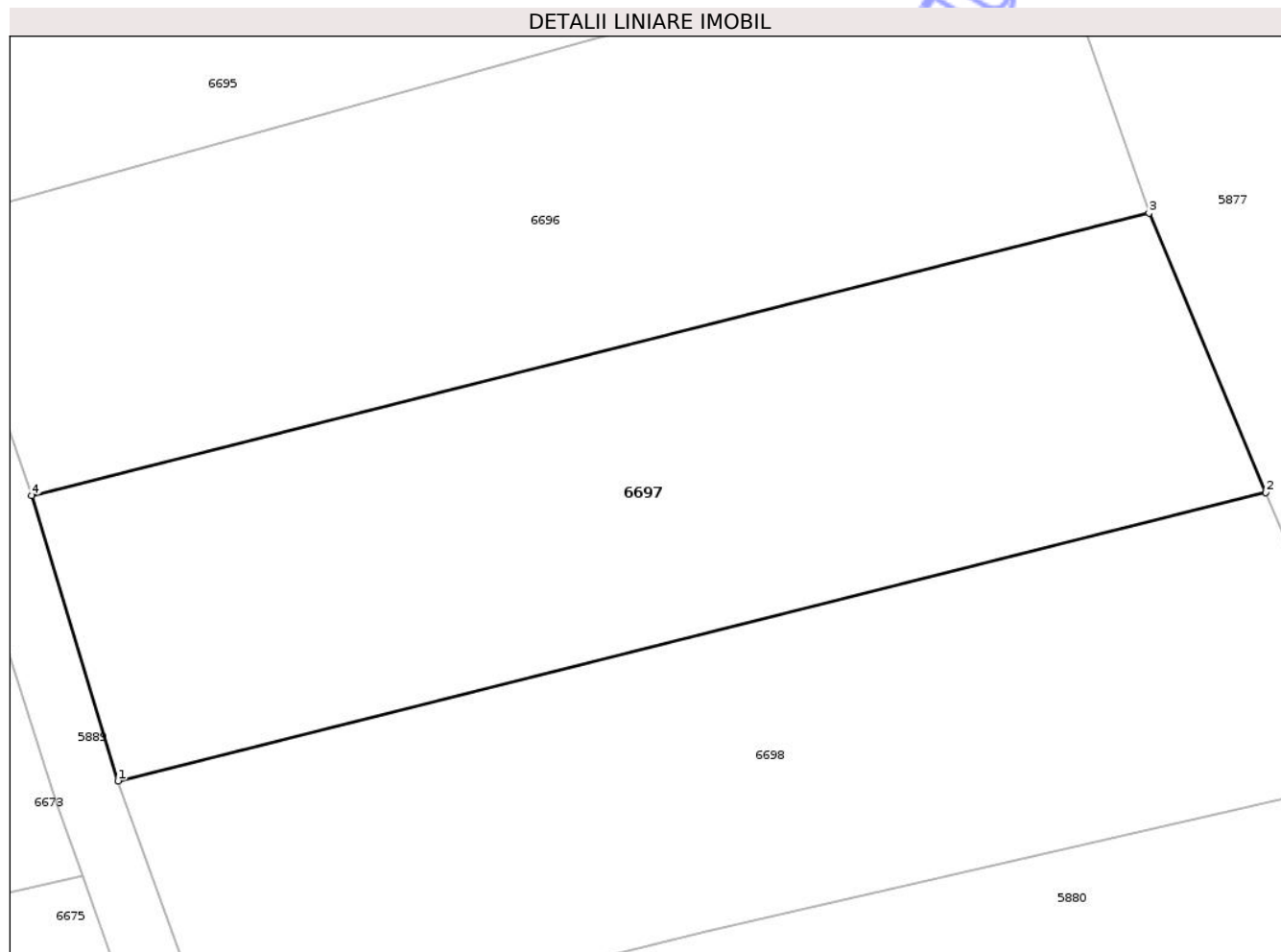
Inscrieri privind dezmembramintele dreptului de proprietate, drepturi reale de garanție și sarcini	Referințe
NU SUNT	

## Anexa Nr. 1 La Partea I

## Teren

Nr cadastral	Suprafața (mp)*	Observații / Referințe
101499	1.298	

\* Suprafața este determinată în planul de proiecție Stereo 70.



## Date referitoare la teren

Crt	Categorie folosință	Intra vilan	Suprafața (mp)	Tarla	Parcelă	Nr. topo	Observații / Referințe
1	arabil	NU	1.298	-	-	1172/1/21	

## Lungime Segmente

1) Valorile lungimilor segmentelor sunt obținute din proiecție în plan.

Punct început	X / Y	Punct sfârșit	X / Y	Lungime segment (** (m)
1	445.576,318 529.775,355	2	445.646,388 529.792,955	72.247
2	445.646,388 529.792,955	3	445.639,257 529.809,978	18.457
3	445.639,257 529.809,978	4	445.571,05 529.792,754	70.348
4	445.571,05 529.792,754	1	445.576,318 529.775,355	18.179

\*\* Lungimile segmentelor sunt determinate în planul de proiecție Stereo 70 și sunt rotunjite la 1 milimetru.

\*\*\* Distanţa dintre puncte este formată din segmente cumulate ce sunt mai mici decât valoarea 1 milimetru.

Neutilizabil în Circuitul  
Civil



**DATE DESPRE IMOBILUL NR. 6698**

Oficiul de Cadastru și Publicitate Imobiliară SIBIU  
Biroul de Cadastru și Publicitate Imobiliară Medias

**A. Partea I. Descrierea imobilului**

TEREN Extravilan

Nr. CF vechi:1486VELT

Adresa: Jud. Sibiu

Nr. Crt	Nr cadastral Nr. topografic	Suprafața* (mp)	Observații / Referințe
A1	101544	1.299	Sector cadastral:10 Teren neimprejmuit;

**B. Partea II. Proprietari și acte**

Inscrieri privitoare la dreptul de proprietate și alte drepturi reale	Referințe
<b>507 / 11/02/2003</b>	
Act Notarial nr. de dezmembrare si iesire indiviziune aut. 185/2003, emis de NP DANIEL CRISTEA, certificat de mostenitor nr.12/2003, din 01/01/2003 emis de NP DANIEL CRISTEA;	
B1	A1
Intabulare, drept de PROPRIETATE initial mostenire, dobandit prin lesire Din Indiviziune, cota actuala 1/1	
1) <b>POPA ANA</b>	
<i>OBSERVATII: (provenita din conversia CF 1486VELT)</i>	

**C. Partea III. SARCINI .**

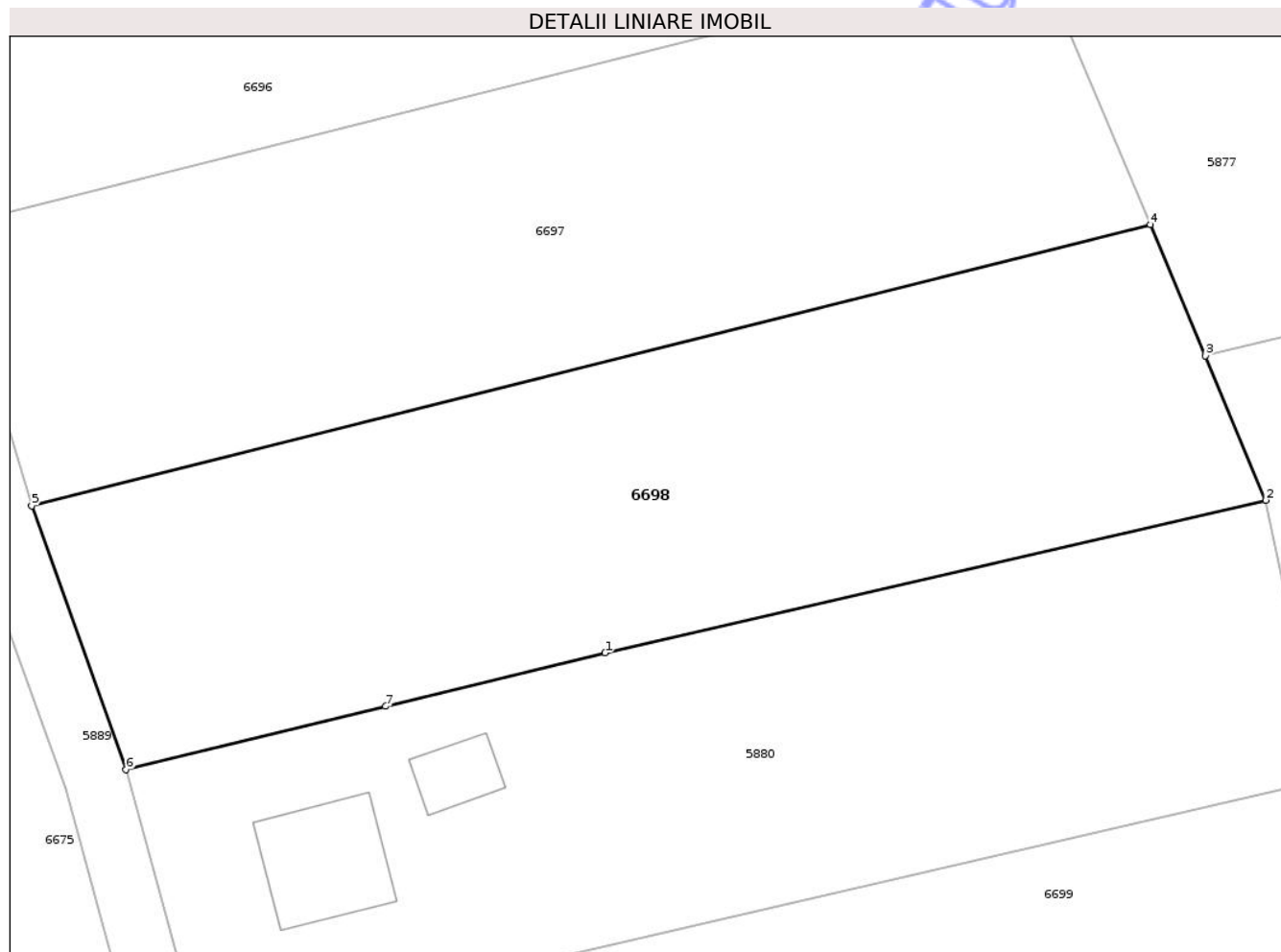
Inscrieri privind dezmembramintele dreptului de proprietate, drepturi reale de garanție și sarcini	Referințe
NU SUNT	

## Anexa Nr. 1 La Partea I

## Teren

Nr cadastral	Suprafața (mp)*	Observații / Referințe
101544	1.299	

\* Suprafața este determinată în planul de proiecție Stereo 70.



## Date referitoare la teren

Crt	Categorie folosință	Intravilan	Suprafața (mp)	Tarla	Parcelă	Nr. topo	Observații / Referințe
1	arabil	NU	1.299	-	-	1172/1/22	

## Lungime Segmente

1) Valorile lungimilor segmentelor sunt obținute din proiecție în plan.

Punct început	X / Y	Punct sfârșit	X / Y	Lungime segment (** (m)
1	445.612,237 529.766,158	2	445.653,618 529.775,706	42.468
2	445.653,618 529.775,706	3	445.649,831 529.784,741	9.797
3	445.649,831 529.784,741	4	445.646,388 529.792,955	8.906
4	445.646,388 529.792,955	5	445.576,318 529.775,355	72.247
5	445.576,318 529.775,355	6	445.582,234 529.758,854	17.529

Punct început	X / Y	Punct sfârșit	X / Y	Lungime segment (** (m)
6	445.582,234 529.758,854	7	445.598,493 529.762,812	16.734
7	445.598,493 529.762,812	1	445.612,237 529.766,158	14.145

\*\* Lungimile segmentelor sunt determinate în planul de proiecție Stereo 70 și sunt rotunjite la 1 milimetru.

\*\*\* Distanța dintre puncte este formată din segmente cumulate ce sunt mai mici decât valoarea 1 milimetru.

Neutilizabil în Circuitul Civil





## DATE DESPRE IMOBILUL NR. 6699

Oficiul de Cadastru și Publicitate Imobiliară SIBIU  
Biroul de Cadastru și Publicitate Imobiliară Medias

## A. Partea I. Descrierea imobilului

TEREN Extravilan

Nr. CF vechi:1487VELT

Adresa: Jud. Sibiu

Nr. Crt	Nr cadastral Nr. topografic	Suprafața* (mp)	Observații / Referințe
A1	101550	1.299	Sector cadastral:10 Teren neimprejmuit;

## B. Partea II. Proprietari și acte

Inscrieri privitoare la dreptul de proprietate și alte drepturi reale	Referințe
<b>18481 / 13/09/2022</b>	
Act Notarial nr. 1287, din 02/09/2022 emis de Bianu Victoria;	
B1 Intabulare, drept de PROPRIETATE donatie, dobandit prin Conventie, cota actuala 1/1	A1
1) ȘERBAN GHEORGHE NICOLAE, bun propriu	

## C. Partea III. SARCINI .

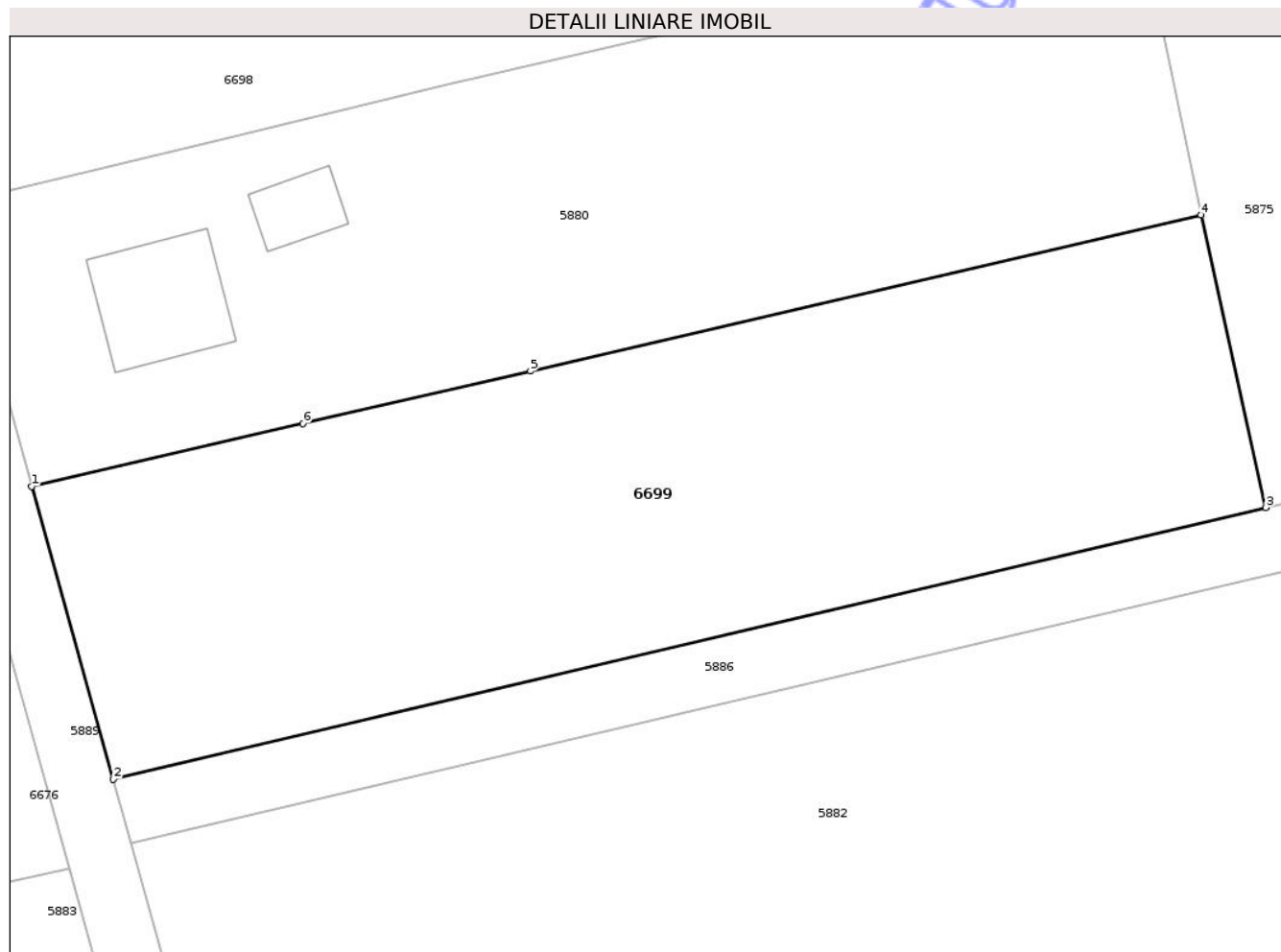
Inscrieri privind dezmembramintele dreptului de proprietate, drepturi reale de garanție și sarcini	Referințe
NU SUNT	

## Anexa Nr. 1 La Partea I

## Teren

Nr cadastral	Suprafața (mp)*	Observații / Referințe
101550	1.299	

\* Suprafața este determinată în planul de proiecție Stereo 70.



## Date referitoare la teren

Crt	Categorie folosință	Intra vilan	Suprafața (mp)	Tarla	Parcelă	Nr. topo	Observații / Referințe
1	arabil	NU	1.299	-	-	1172/1/24	

## Lungime Segmente

1) Valorile lungimilor segmentelor sunt obținute din proiecție în plan.

Punct început	X / Y	Punct sfârșit	X / Y	Lungime segment (** (m)
1	445.586,921 529.741,917	2	445.591,82 529.724,328	18.259
2	445.591,82 529.724,328	3	445.661,152 529.740,636	71.224
3	445.661,152 529.740,636	4	445.657,269 529.758,21	17.998
4	445.657,269 529.758,21	5	445.616,93 529.748,848	41.411
5	445.616,93 529.748,848	6	445.603,235 529.745,685	14.056

Punct început	X / Y	Punct sfârşit	X / Y	Lungime segment (** (m)
6	445.603,235 529.745,685	1	445.586,921 529.741,917	16.743

\*\* Lungimile segmentelor sunt determinate în planul de proiecţie Stereo 70 şi sunt rotunjite la 1 milimetru.

\*\*\* Distanţa dintre puncte este formată din segmente cumulate ce sunt mai mici decât valoarea 1 milimetru.

Neutilizabil în Circuitul Civil



**DATE DESPRE IMOBILUL NR. 6700**

Oficiul de Cadastru și Publicitate Imobiliară SIBIU  
Biroul de Cadastru și Publicitate Imobiliară Medias

**A. Partea I. Descrierea imobilului**

TEREN Extravilan

Adresa: Jud. Sibiu

Nr. Crt	Nr cadastral Nr. topografic	Suprafața* (mp)	Observații / Referințe
A1		2.900	Sector cadastral:10 Teren neimprejmuit;

**B. Partea II. Proprietari și acte**

Inscrieri privitoare la dreptul de proprietate și alte drepturi reale	Referințe
/	
Act Normativ nr. 7, din 13/03/1996 emis de PARLAMENTUL ROMÂNIEI (art.13 alin.15);	
B1	Inscrierea provizorie, drept de PROPRIETATE, dobandit prin Lege, cota actuala 1/1
	1) COMUNA BAZNA, CIF:4307050, Proprietar Neidentificat

**C. Partea III. SARCINI .**

Inscrieri privind dezmembramintele dreptului de proprietate, drepturi reale de garanție și sarcini	Referințe
NU SUNT	

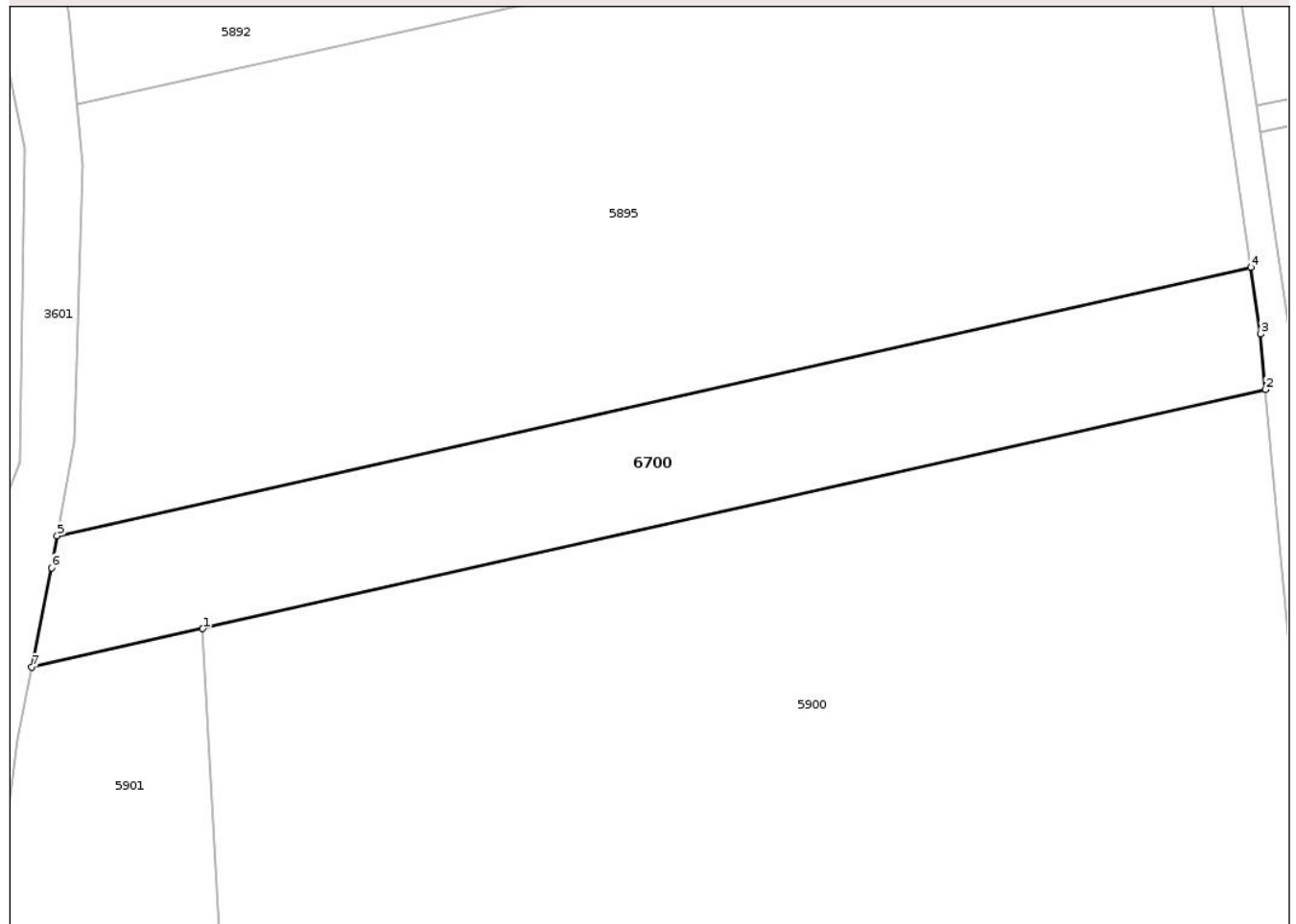
## Anexa Nr. 1 La Partea I

## Teren

Nr cadastral	Suprafața (mp)*	Observații / Referințe
	2.900	

\* Suprafața este determinată în planul de proiecție Stereo 70.

## DETALII LINIARE IMOBIL



## Date referitoare la teren

Crt	Categorie folosință	Intra vilan	Suprafața (mp)	Tarla	Parcelă	Nr. topo	Observații / Referințe
1	arabil	NU	2.900	12	276/1/10	-	

## Lungime Segmente

1) Valorile lungimilor segmentelor sunt obținute din proiecție în plan.

Punct început	X / Y	Punct sfârșit	X / Y	Lungime segment (** (m)
1	445.484,958 529.411,159	2	445.631,624 529.444,114	150.323
2	445.631,624 529.444,114	3	445.630,92 529.451,774	7.692
3	445.630,92 529.451,774	4	445.629,593 529.460,964	9.286
4	445.629,593 529.460,964	5	445.464,874 529.423,953	168.826
5	445.464,874 529.423,953	6	445.464,092 529.419,562	4.46

Punct început	X / Y	Punct sfârșit	X / Y	Lungime segment (** (m)
6	445.464,092 529.419,562	7	445.461,355 529.405,855	13.977
7	445.461,355 529.405,855	1	445.484,958 529.411,159	24.191

\*\* Lungimile segmentelor sunt determinate în planul de proiecție Stereo 70 și sunt rotunjite la 1 milimetru.

\*\*\* Distanța dintre puncte este formată din segmente cumulate ce sunt mai mici decât valoarea 1 milimetru.

Neutilizabil în Circuitul Civil



**DATE DESPRE IMOBILUL NR. 6668**

Oficiul de Cadastru și Publicitate Imobiliară SIBIU  
Biroul de Cadastru și Publicitate Imobiliară Medias

**A. Partea I. Descrierea imobilului**

TEREN Extravilan

Nr. CF vechi:1483Velt

Adresa: Jud. Sibiu

Nr. Crt	Nr cadastral Nr. topografic	Suprafața* (mp)	Observații / Referințe
A1	100135	4.462	Sector cadastral:10 Teren neimprejmuit;

**B. Partea II. Proprietari și acte**

Inscrieri privitoare la dreptul de proprietate și alte drepturi reale	Referințe
<b>17522 / 27/11/2009</b>	
Act Notarial nr. CVC AUT 3107, din 26/11/2009 emis de BNP AXENTE MIA;	
B1	A1
Intabulare, drept de PROPRIETATE, dobandit prin Conventie, cota actuala 1/1	
1) <b>BABA LIVIA</b> , si sotul	
2) <b>BABA GHEORGHE</b> , bun comun	

**C. Partea III. SARCINI .**

Inscrieri privind dezmembramintele dreptului de proprietate, drepturi reale de garanție și sarcini	Referințe
NU SUNT	

## Anexa Nr. 1 La Partea I

## Teren

Nr cadastral	Suprafața (mp)*	Observații / Referințe
100135	4.462	

\* Suprafața este determinată în planul de proiecție Stereo 70.

## DETALII LINIARE IMOBIL



## Date referitoare la teren

Crt	Categorie folosință	Intra vilan	Suprafața (mp)	Tarla	Parcelă	Nr. topo	Observații / Referințe
1	arabil	NU	4.462	-	-	1171/4/3	

## Lungime Segmente

1) Valorile lungimilor segmentelor sunt obținute din proiecție în plan.

Punct început	X / Y	Punct sfârșit	X / Y	Lungime segment (** (m)
1	445.550,043 529.843,082	2	445.543,596 529.860,327	18.411
2	445.543,596 529.860,327	3	445.355,218 529.820,139	192.618
3	445.355,218 529.820,139	4	445.355,484 529.818,585	1.577
4	445.355,484 529.818,585	5	445.362,224 529.799,676	20.074
5	445.362,224 529.799,676	6	445.480,829 529.821,79	120.649

Punct început	X / Y	Punct sfârșit	X / Y	Lungime segment (** (m)
6	445.480,829 529.821,79	7	445.493,065 529.824,878	12.619
7	445.493,065 529.824,878	8	445.551,154 529.839,534	59.909
8	445.551,154 529.839,534	1	445.550,043 529.843,082	3.718

\*\* Lungimile segmentelor sunt determinate în planul de proiecție Stereo 70 și sunt rotunjite la 1 milimetru.

\*\*\* Distanța dintre puncte este formată din segmente cumulate ce sunt mai mici decât valoarea 1 milimetru.

Neutilizabil în Circuitul Civil



**DATE DESPRE IMOBILUL NR. 6674**

Oficiul de Cadastru și Publicitate Imobiliară SIBIU  
Biroul de Cadastru și Publicitate Imobiliară Medias

**A. Partea I. Descrierea imobilului**

TEREN Extravilan

Nr. CF vechi:1482Velt

Adresa: Jud. Sibiu

Nr. Crt	Nr cadastral Nr. topografic	Suprafața* (mp)	Observații / Referințe
A1	100575	3.070	Sector cadastral:10 Teren neimprejmuit;

**B. Partea II. Proprietari și acte**

Inscrieri privitoare la dreptul de proprietate și alte drepturi reale	Referințe
<b>8899 / 17/05/2012</b>	
Act Notarial nr. 48, din 16/05/2012 emis de CRISTEA CAMELIA-LILIANA;	
B1	A1
Intabulare, drept de PROPRIETATE, dobandit prin Succesiune, cota actuala 1/2	
1) MĂRGINEAN NICULAE, fiu	
<b>8900 / 17/05/2012</b>	
Act Notarial nr. AUT 740, din 16/05/2012 emis de CRISTEA CAMELIA-LILIANA;	
B2	A1
Intabulare, drept de PROPRIETATEpartaj succesoral, dobandit prin Conventie, cota actuala 1/2	
1) MĂRGINEAN NICULAE	

**C. Partea III. SARCINI .**

Inscrieri privind dezmembramintele dreptului de proprietate, drepturi reale de garanție și sarcini	Referințe
NU SUNT	

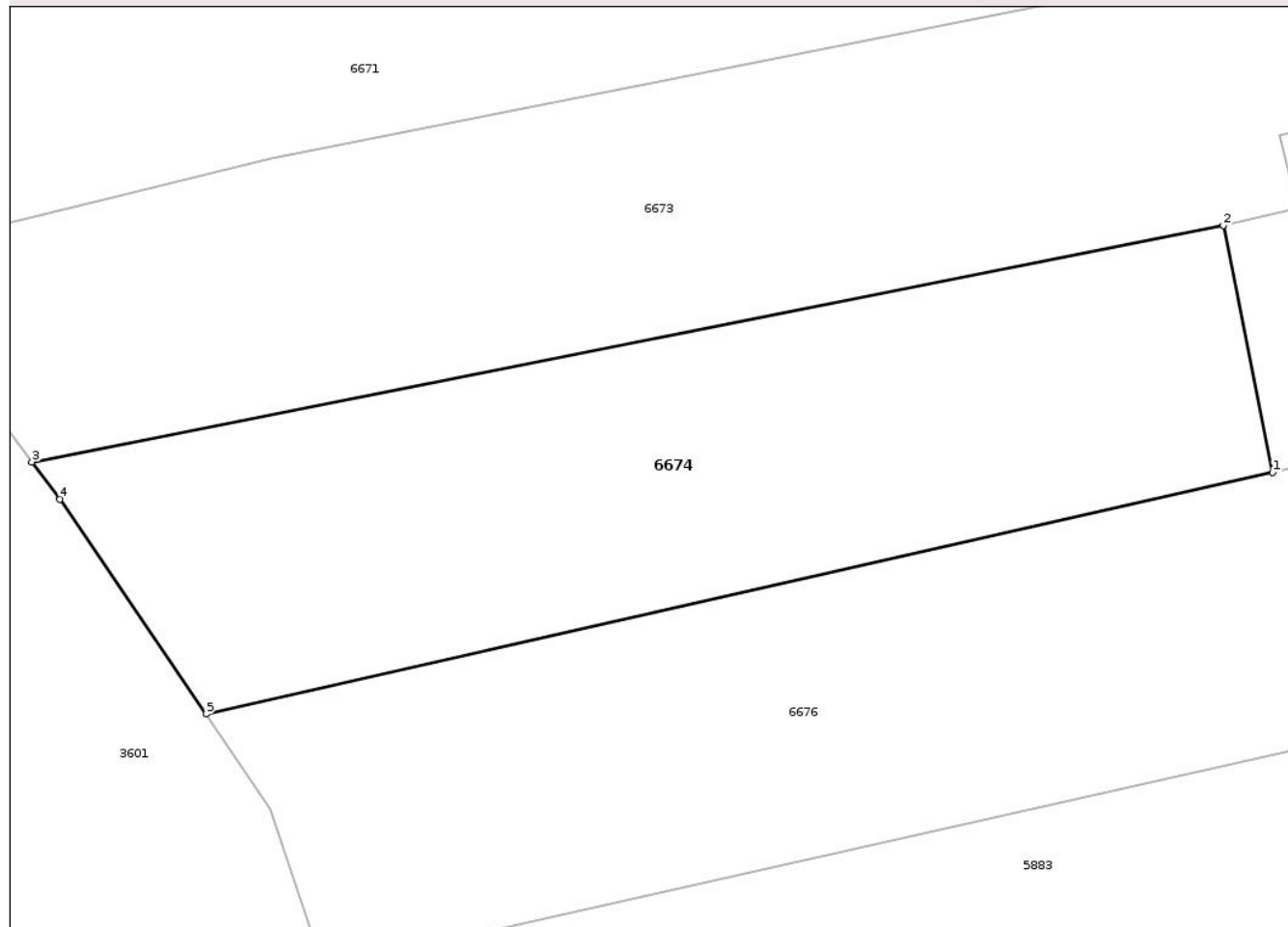
## Anexa Nr. 1 La Partea I

## Teren

Nr cadastral	Suprafața (mp)*	Observații / Referințe
100575	3.070	

\* Suprafața este determinată în planul de proiecție Stereo 70.

## DETALII LINIARE IMOBIL



## Date referitoare la teren

Crt	Categorie folosință	Intra vilan	Suprafața (mp)	Tarla	Parcelă	Nr. topo	Observații / Referințe
1	arabil	NU	3.070	-	-	1171/4/9	

## Lungime Segmente

1) Valorile lungimilor segmentelor sunt obținute din proiecție în plan.

Punct început	X / Y	Punct sfârșit	X / Y	Lungime segment (** (m)
1	445.526,477 529.732,977	2	445.521,548 529.757,62	25.131
2	445.521,548 529.757,62	3	445.402,616 529.734,026	121.249
3	445.402,616 529.734,026	4	445.405,426 529.730,294	4.672
4	445.405,426 529.730,294	5	445.420,004 529.708,866	25.917
5	445.420,004 529.708,866	1	445.526,477 529.732,977	109.169

\*\* Lungimile segmentelor sunt determinate în planul de proiecție Stereo 70 și sunt rotunjite la 1 milimetru.

\*\*\* Distanța dintre puncte este formată din segmente cumulate ce sunt mai mici decât valoarea 1 milimetru.

Neutilizabil în Circuitul  
Civil





## DATE DESPRE IMOBILUL NR. 6675

Oficiul de Cadastru și Publicitate Imobiliară SIBIU  
Biroul de Cadastru și Publicitate Imobiliară Medias

## A. Partea I. Descrierea imobilului

TEREN Extravilan

Nr. CF vechi:1482Velt

Adresa: Jud. Sibiu

Nr. Crt	Nr cadastral Nr. topografic	Suprafața* (mp)	Observații / Referințe
A1	100577	1.392	Sector cadastral:10 Teren neimprejmuit;

## Construcții

Crt	Nr cadastral Nr. topografic	Adresa	Observații / Referințe
A1.1	100577-C1	Jud. Sibiu	Nr. niveluri:1; S. construita la sol:29 mp; casă cu anexe
A1.2	100577-C2	Jud. Sibiu	Nr. niveluri:1; S. construita la sol:156 mp; anexă
A1.3	100577-C3	Jud. Sibiu	Nr. niveluri:1; S. construita la sol:179 mp; anexă

## B. Partea II. Proprietari și acte

Inscrieri privitoare la dreptul de proprietate și alte drepturi reale	Referințe	
<b>8894 / 17/05/2012</b>		
Act Notarial nr. Certificat de moștenitor nr.48, din 16/05/2012 emis de NP CRISTEA CAMELIA-LILIANA;		
B1	Intabulare, drept de PROPRIETATE, dobandit prin Succesiune, cota actuala 1/2 1) MĂRGINEAN NICULAE, fiu	A1
<b>8895 / 17/05/2012</b>		
Act Notarial nr. AUT 740, din 16/05/2012 emis de NP CRISTEA CAMELIA-LILIANA;		
B2	Intabulare, drept de PROPRIETATEpartaj succesoral, dobandit prin Conventie, cota actuala 1/2 1) MĂRGINEAN NICULAE	A1
<b>8894 / 17/05/2012</b>		
Act Notarial nr. Certificat de moștenitor nr.48, din 16/05/2012 emis de NP CRISTEA CAMELIA-LILIANA;		
B3	Intabulare, drept de PROPRIETATE, dobandit prin Succesiune, cota actuala 1/2 1) MĂRGINEAN NICULAE, fiu	A1.1
<b>8895 / 17/05/2012</b>		
Act Notarial nr. AUT 740, din 16/05/2012 emis de NP CRISTEA CAMELIA-LILIANA;		
B4	Intabulare, drept de PROPRIETATEpartaj succesoral, dobandit prin Conventie, cota actuala 1/2 1) MĂRGINEAN NICULAE	A1.1
/		
Act Normativ nr. 7, din 13/03/1996 emis de PARLAMENTUL ROMÂNIEI;		
B5	Intabulare, drept de PROPRIETATE, dobandit prin Lege, cota actuala 1/1 1) MĂRGINEAN NICULAE, fiu	A1.2
Act Normativ nr. 7, din 13/03/1996 emis de CJPSDPAT SIBIU;		
B6	Intabulare, drept de PROPRIETATE, dobandit prin Lege, cota actuala 1/1 1) MĂRGINEAN NICULAE	A1.3

## C. Partea III. SARCINI .

Inscrieri privind dezmembramentele dreptului de proprietate, drepturi reale de garanție și sarcini	Referințe
NU SUNT	

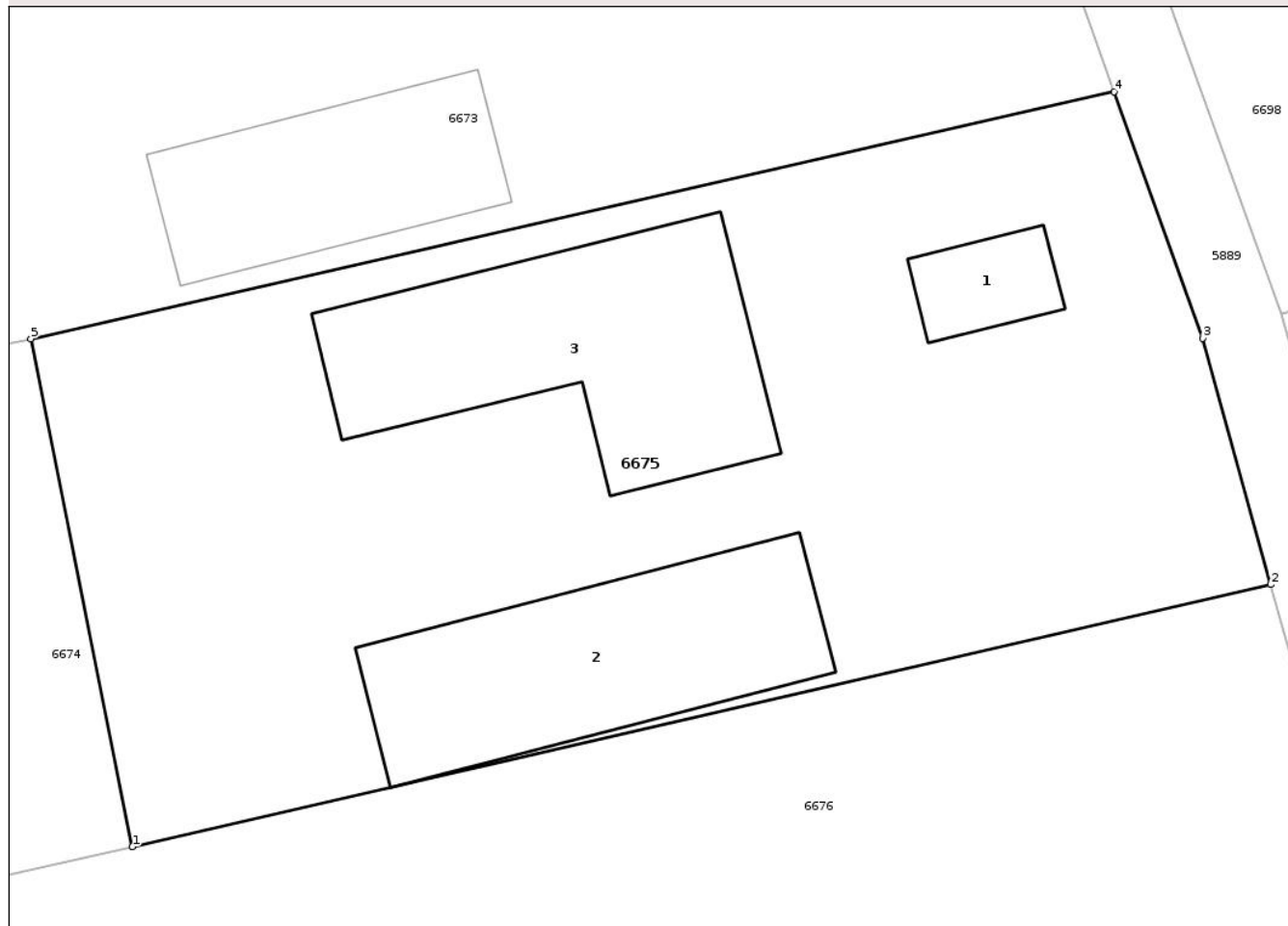
## Anexa Nr. 1 La Partea I

## Teren

Nr cadastral	Suprafața (mp)*	Observații / Referințe
100577	1.392	

\* Suprafața este determinată în planul de proiecție Stereo 70.

## DETALII LINIARE IMOBIL



## Date referitoare la teren

Crt	Categorie folosință	Intra vilan	Suprafața (mp)	Tarla	Parcelă	Nr. topo	Observații / Referințe
1	curți constructii	NU	1.392	-	-	1171/4/10	

## Date referitoare la construcții

Crt	Număr	Destinație construcție	Supraf. (mp)	Situație juridică	Observații / Referințe
A1.1	100577-C1	construcții de locuințe	29	Cu acte	Nr. niveluri:1; S. construita la sol:29 mp; casă cu anexe
A1.2	100577-C2	construcții anexa	156	Cu acte	Nr. niveluri:1; S. construita la sol:156 mp; anexă
A1.3	100577-C3	construcții anexa	179	Cu acte	Nr. niveluri:1; S. construita la sol:179 mp; anexă

## Lungime Segmente

1) Valorile lungimilor segmentelor sunt obținute din proiecție în plan.

Punct început	X / Y	Punct sfârșit	X / Y	Lungime segment (** (m)
1	445.526,477 529.732,977	2	445.581,727 529.745,688	56.693
2	445.581,727 529.745,688	3	445.578,419 529.757,644	12.405

Punct început	X / Y	Punct sfârșit	X / Y	Lungime segment (** (m)
3	445.578,419 529.757,644	4	445.574,133 529.769,597	12.698
4	445.574,133 529.769,597	5	445.521,548 529.757,62	53.932
5	445.521,548 529.757,62	1	445.526,477 529.732,977	25.131

\*\* Lungimile segmentelor sunt determinate în planul de proiecție Stereo 70 și sunt rotunjite la 1 milimetru.

\*\*\* Distanța dintre puncte este formată din segmente cumulate ce sunt mai mici decât valoarea 1 milimetru.

Neutilizabil în Circuitul Civil



**DATE DESPRE IMOBILUL NR. 6677**

Oficiul de Cadastru și Publicitate Imobiliară SIBIU  
Biroul de Cadastru și Publicitate Imobiliară Medias

**A. Partea I. Descrierea imobilului**

TEREN Extravilan

Nr. CF vechi:1481VELT

Adresa: Jud. Sibiu

Nr. Crt	Nr cadastral Nr. topografic	Suprafața* (mp)	Observații / Referințe
A1	101497	160	Sector cadastral:10 Teren neimprejmit;

**B. Partea II. Proprietari și acte**

Inscrieri privitoare la dreptul de proprietate și alte drepturi reale	Referințe
<b>22616 / 06/11/2019</b>	
Act Notarial nr. 1776, din 05/11/2019 emis de Cristea Daniel;	
B1	A1
Intabulare, drept de PROPRIETATE, cumpărare, dobandit prin Conventie, cota actuala 1/1	
1) CREȚU MARIA, și soțul	
2) CREȚU GHEORGHE, bun comun	

**C. Partea III. SARCINI .**

Inscrieri privind dezmembramintele dreptului de proprietate, drepturi reale de garanție și sarcini	Referințe
NU SUNT	

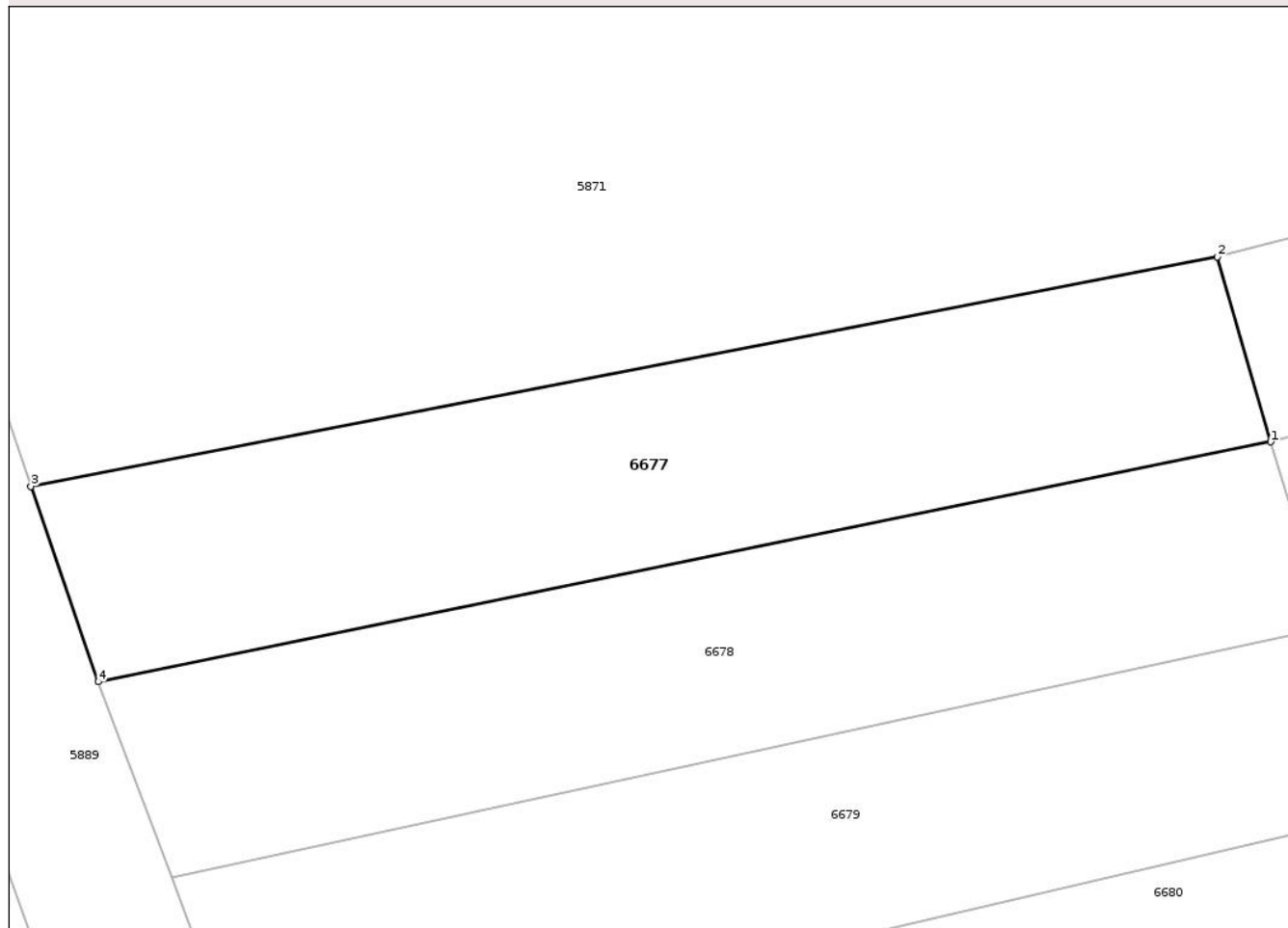
## Anexa Nr. 1 La Partea I

## Teren

Nr cadastral	Suprafața (mp)*	Observații / Referințe
101497	160	

\* Suprafața este determinată în planul de proiecție Stereo 70.

## DETALII LINIARE IMOBIL



## Date referitoare la teren

Crt	Categorie folosință	Intra vilan	Suprafața (mp)	Tarla	Parcelă	Nr. topo	Observații / Referințe
1	vie	NU	160	-	-	1172/1/1	

## Lungime Segmente

1) Valorile lungimilor segmentelor sunt obținute din proiecție în plan.

Punct început	X / Y	Punct sfârșit	X / Y	Lungime segment (** (m)
1	445.564,556 529.904,467	2	445.563,176 529.909,264	4.991
2	445.563,176 529.909,264	3	445.532,404 529.903,315	31.342
3	445.532,404 529.903,315	4	445.534,15 529.898,25	5.357
4	445.534,15 529.898,25	1	445.564,556 529.904,467	31.035

\*\* Lungimile segmentelor sunt determinate în planul de proiecție Stereo 70 și sunt rotunjite la 1 milimetru.

\*\*\* Distanţa dintre puncte este formată din segmente cumulate ce sunt mai mici decât valoarea 1 milimetru.

Neutilizabil în Circuitul  
Civil



**DATE DESPRE IMOBILUL NR. 6873**

Oficiul de Cadastru și Publicitate Imobiliară SIBIU  
 Biroul de Cadastru și Publicitate Imobiliară Medias

**A. Partea I. Descrierea imobilului**

TEREN Extravilan

Adresa: Jud. Sibiu

Nr. Crt	Nr cadastral Nr. topografic	Suprafața* (mp)	Observații / Referințe
A1		2.700	Sector cadastral:83 Teren neimprejmit;

**B. Partea II. Proprietari și acte**

Inscrieri privitoare la dreptul de proprietate și alte drepturi reale		Referințe
/		
Act Normativ nr. 7, din 13/03/1996 emis de PARLAMENTUL ROMÂNIEI (art.13 alin.15);		
B1	Inscrierea provizorie, drept de PROPRIETATE, dobandit prin Lege, cota actuala 1/1 1) COMUNA BAZNA, CIF:4307050, PROPRIETAR NEIDENTIFICAT	A1

**C. Partea III. SARCINI .**

Inscrieri privind dezmembramintele dreptului de proprietate, drepturi reale de garanție și sarcini	Referințe
NU SUNT	

## Anexa Nr. 1 La Partea I

## Teren

Nr cadastral	Suprafața (mp)*	Observații / Referințe
	2.700	

\* Suprafața este determinată în planul de proiecție Stereo 70.

## DETALII LINIARE IMOBIL



## Date referitoare la teren

Crt	Categorie folosință	Intra vilan	Suprafața (mp)	Tarla	Parcelă	Nr. topo	Observații / Referințe
1	faneata	NU	2.700	77	2710	-	

## Lungime Segmente

1) Valorile lungimilor segmentelor sunt obținute din proiecție în plan.

Punct început	X / Y	Punct sfârșit	X / Y	Lungime segment (** (m)
1	446.236,091 520.908,423	2	446.297,028 520.890,426	63.539
2	446.297,028 520.890,426	3	446.300,446 520.902,068	12.133
3	446.300,446 520.902,068	4	446.171,907 520.932,087	131.997
4	446.171,907 520.932,087	5	446.085,61 520.942,395	86.91
5	446.085,61 520.942,395	6	446.050,365 520.957,696	38.423

Punct început	X / Y	Punct sfârșit	X / Y	Lungime segment (** (m)
6	446.050,365 520.957,696	7	446.058,566 520.946,881	13.573
7	446.058,566 520.946,881	8	446.143,867 520.919,192	89.682
8	446.143,867 520.919,192	1	446.236,091 520.908,423	92.851

\*\* Lungimile segmentelor sunt determinate în planul de proiecție Stereo 70 și sunt rotunjite la 1 milimetru.

\*\*\* Distanța dintre puncte este formată din segmente cumulate ce sunt mai mici decât valoarea 1 milimetru.

Neutilizabil în Circuitul Civil



**DATE DESPRE IMOBILUL NR. 6874**

Oficiul de Cadastru și Publicitate Imobiliară SIBIU  
Biroul de Cadastru și Publicitate Imobiliară Medias

**A. Partea I. Descrierea imobilului**

TEREN Extravilan

Adresa: Jud. Sibiu

Nr. Crt	Nr cadastral Nr. topografic	Suprafața* (mp)	Observații / Referințe
A1		14.700	Sector cadastral:83 Teren neimprejmuit;

**B. Partea II. Proprietari și acte**

Inscrieri privitoare la dreptul de proprietate și alte drepturi reale		Referințe
/		
Act Normativ nr. 7, din 13/03/1996 emis de PARLAMENTUL ROMÂNIEI (art.13 alin.15);		
B1	Inscrierea provizorie, drept de PROPRIETATE, dobandit prin Lege, cota actuala 1/1 1) COMUNA BAZNA, CIF:4307050, PROPRIETAR NEIDENTIFICAT	A1

**C. Partea III. SARCINI .**

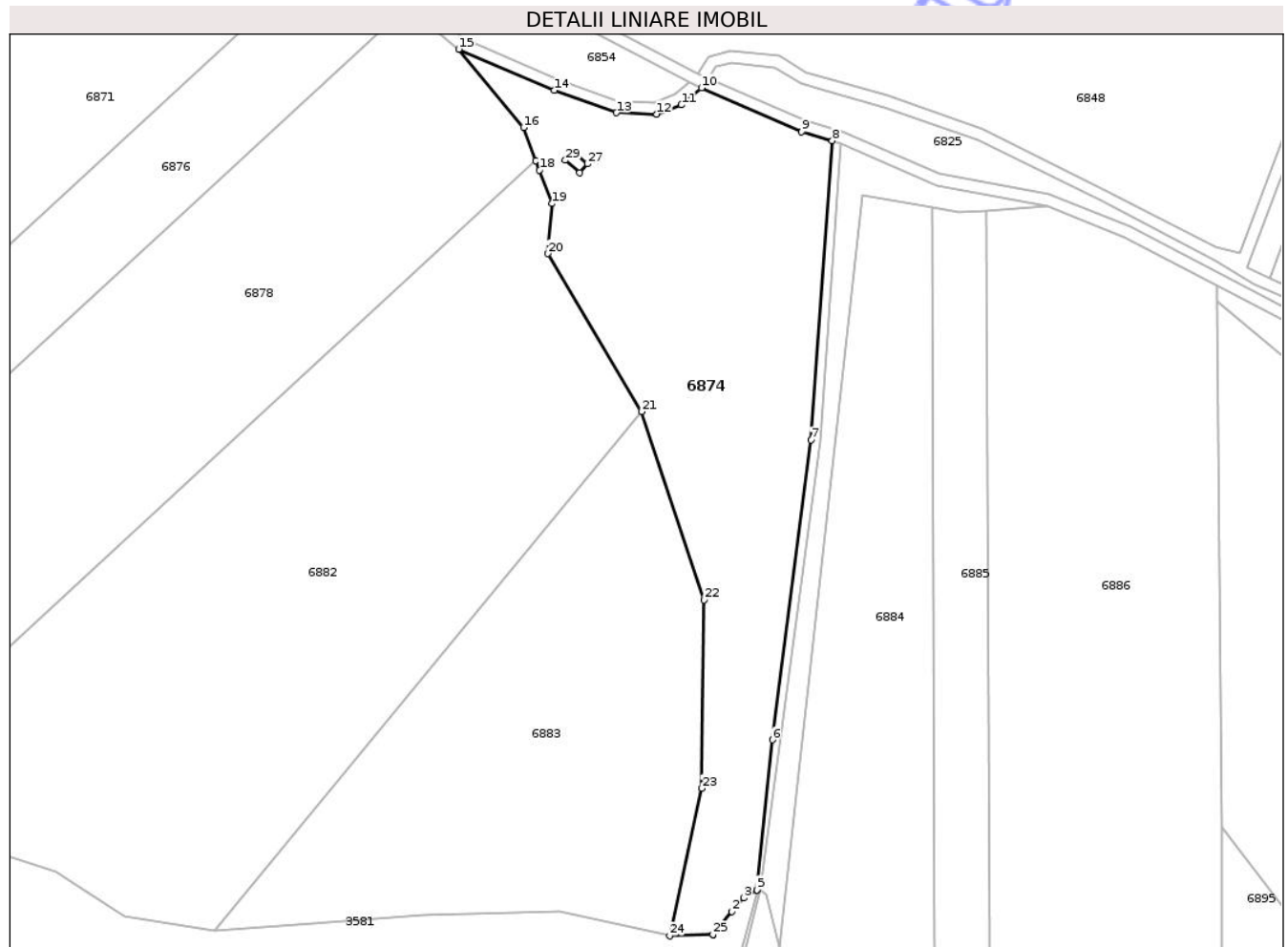
Inscrieri privind dezmembramintele dreptului de proprietate, drepturi reale de garanție și sarcini	Referințe
NU SUNT	

## Anexa Nr. 1 La Partea I

## Teren

Nr cadastral	Suprafața (mp)*	Observații / Referințe
	14.700	

\* Suprafața este determinată în planul de proiecție Stereo 70.



## Date referitoare la teren

Crt	Categorie folosință	Intra vilan	Suprafața (mp)	Tarla	Parcelă	Nr. topo	Observații / Referințe
1	faneata	NU	14.700	77	2689/1	-	

## Lungime Segmente

1) Valorile lungimilor segmentelor sunt obținute din proiecție în plan.

Punct început	X / Y	Punct sfârșit	X / Y	Lungime segment (** (m)
1	445.721,184 520.795,74	2	445.727,682 520.803,58	10.183
3	445.731,746 520.808,152	4	445.736,234 520.810,86	5.241
5	445.736,217 520.810,888	6	445.741,397 520.861,818	51.193
7	445.754,552 520.963,597	8	445.761,759 521.065,2	101.858
9	445.751,391 521.068,236	10	445.717,331 521.083,114	37.167

Punct început	X / Y	Punct sfârșit	X / Y	Lungime segment (** (m)
2	445.727,682 520.803,58	3	445.731,746 520.808,152	6.117
4	445.736,234 520.810,86	5	445.736,217 520.810,888	0.033
6	445.741,397 520.861,818	7	445.754,552 520.963,597	102.626
8	445.761,759 521.065,2	9	445.751,391 521.068,236	10.803
10	445.717,331 521.083,114	11	445.710,558 521.077,356	8.89

Punct început	X / Y	Punct sfârșit	X / Y	Lungime segment (** (m)
11	445.710,558 521.077,356	12	445.702,178 521.074,195	8.956
13	445.688,455 521.074,707	14	445.667,331 521.082,292	22.445
15	445.634,859 521.096,25	16	445.656,862 521.069,654	34.517
17	445.661,098 521.058,445	18	445.662,305 521.055,25	3.415
19	445.666,616 521.043,84	20	445.665,207 521.026,904	16.995
21	445.696,883 520.973,243	22	445.718,144 520.909,283	67.401
23	445.717,495 520.845,348	24	445.706,517 520.795,277	51.26
25	445.721,184 520.795,74	26	445.673,702 521.061,59	270.058
27	445.678,561 521.057,35	28	445.675,932 521.054,324	4.008
29	445.671,073 521.058,564	1	445.673,702 521.061,59	4.008

Punct început	X / Y	Punct sfârșit	X / Y	Lungime segment (** (m)
12	445.702,178 521.074,195	13	445.688,455 521.074,707	13.732
14	445.667,331 521.082,292	15	445.634,859 521.096,25	35.344
16	445.656,862 521.069,654	17	445.661,098 521.058,445	11.983
18	445.662,305 521.055,25	19	445.666,616 521.043,84	12.197
20	445.665,207 521.026,904	21	445.696,883 520.973,243	62.312
22	445.718,144 520.909,283	23	445.717,495 520.845,348	63.938
24	445.706,517 520.795,277	25	445.721,184 520.795,74	14.675
26	445.673,702 521.061,59	27	445.678,561 521.057,35	6.449
28	445.675,932 521.054,324	29	445.671,073 521.058,564	6.449

\*\* Lungimile segmentelor sunt determinate în planul de proiecție Stereo 70 și sunt rotunjite la 1 milimetru.

\*\*\* Distanța dintre puncte este formată din segmente cumulate ce sunt mai mici decât valoarea 1 milimetru.



**DATE DESPRE IMOBILUL NR. 6875**

Oficiul de Cadastru și Publicitate Imobiliară SIBIU  
Biroul de Cadastru și Publicitate Imobiliară Medias

**A. Partea I. Descrierea imobilului**

TEREN Extravilan

Adresa: Jud. Sibiu

Nr. Crt	Nr cadastral Nr. topografic	Suprafața* (mp)	Observații / Referințe
A1	100540	Din acte: 3.710 Masurata: 3.711	Sector cadastral:83 Teren neimprejmuit;

**B. Partea II. Proprietari și acte**

Inscrieri privitoare la dreptul de proprietate și alte drepturi reale	Referințe
<b>15212 / 28/08/2012</b>	
Act Administrativ nr. 54, din 19/12/2011 emis de Consiliul Local al Com.Bazna (Adresa nr. 38 din 16.01.2012 emisă de Primăria Comunei Bazna ,Documentație cadastrală recepționată de consilier Chirilă Ionuț);	
B1 Intabulare, drept de PROPRIETATE, dobandit prin Lege, cota actuala 1/1	A1
1) <b>COMUNA BAZNA</b> , CIF:9999999999999, -domeniu public	

**C. Partea III. SARCINI .**

Inscrieri privind dezmembramintele dreptului de proprietate, drepturi reale de garanție și sarcini	Referințe
NU SUNT	

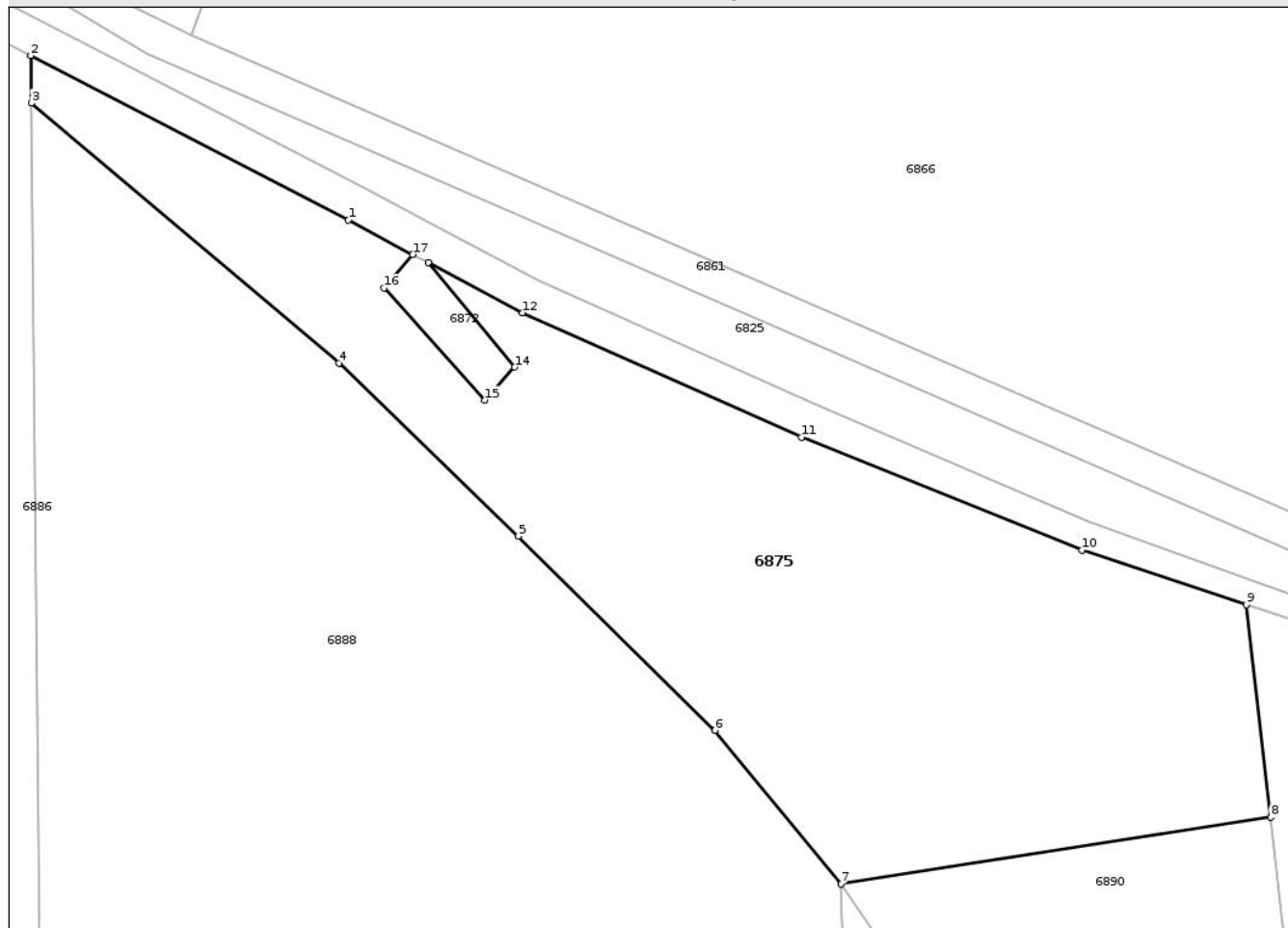
## Anexa Nr. 1 La Partea I

## Teren

Nr cadastral	Suprafața (mp)*	Observații / Referințe
100540	Din acte: 3.710 Masurata: 3.711	

\* Suprafața este determinată în planul de proiecție Stereo 70.

## DETALII LINIARE IMOBIL



## Date referitoare la teren

Crt	Categorie folosință	Intra vilan	Suprafața (mp)	Tarla	Parcelă	Nr. topo	Observații / Referințe
1	faneata	NU	3.711	-	2698/1	-	

## Lungime Segmente

1) Valorile lungimilor segmentelor sunt obținute din proiecție în plan.

Punct început	X / Y	Punct sfârșit	X / Y	Lungime segment (** (m)
1	445.928,122 520.997,58	2	445.892,305 521.016,124	40.333
2	445.892,305 521.016,124	3	445.892,355 521.010,78	5.345
3	445.892,355 521.010,78	4	445.927,05 520.981,449	45.432
4	445.927,05 520.981,449	5	445.947,296 520.961,935	28.119
5	445.947,296 520.961,935	6	445.969,453 520.940,005	31.175

Punct început	X / Y	Punct sfârșit	X / Y	Lungime segment (** (m)
6	445.969,453 520.940,005	7	445.983,707 520.922,692	22.426
7	445.983,707 520.922,692	8	446.032,142 520.930,196	49.012
8	446.032,142 520.930,196	9	446.029,423 520.954,189	24.146
9	446.029,423 520.954,189	10	446.010,87 520.960,37	19.556
10	446.010,87 520.960,37	11	445.979,217 520.973,083	34.111
11	445.979,217 520.973,083	12	445.947,76 520.987,133	34.452
12	445.947,76 520.987,133	13	445.937,155 520.992,775	12.012
13	445.937,155 520.992,775	14	445.946,868 520.980,981	15.279
14	445.946,868 520.980,981	15	445.943,518 520.977,269	5.0
15	445.943,518 520.977,269	16	445.932,148 520.989,907	17.0
16	445.932,148 520.989,907	17	445.935,389 520.993,714	5.0
17	445.935,389 520.993,714	1	445.928,122 520.997,58	8.231

\*\* Lungimile segmentelor sunt determinate în planul de proiecție Stereo 70 și sunt rotunjite la 1 milimetru.

\*\*\* Distanța dintre puncte este formată din segmente cumulate ce sunt mai mici decât valoarea 1 milimetru.



**DATE DESPRE IMOBILUL NR. 6876**

Oficiul de Cadastru și Publicitate Imobiliară SIBIU  
Biroul de Cadastru și Publicitate Imobiliară Medias

**A. Partea I. Descrierea imobilului**

TEREN Extravilan

Adresa: Jud. Sibiu

Nr. Crt	Nr cadastral Nr. topografic	Suprafața* (mp)	Observații / Referințe
A1		15.400	Sector cadastral:83 Teren neimprejmuit;

**B. Partea II. Proprietari și acte**

Inscrieri privitoare la dreptul de proprietate și alte drepturi reale	Referințe
/	
Act Administrativ nr. 154/19, din 19/05/1994 emis de CJPSDPAT SIBIU (titlu de proprietate);	
B1	A1
Intabulare, drept de PROPRIETATE, dobandit prin Reconstituire, cota actuala 1/1 1) ETVEȘ ANICA	

**C. Partea III. SARCINI .**

Inscrieri privind dezmembramintele dreptului de proprietate, drepturi reale de garanție și sarcini	Referințe
NU SUNT	

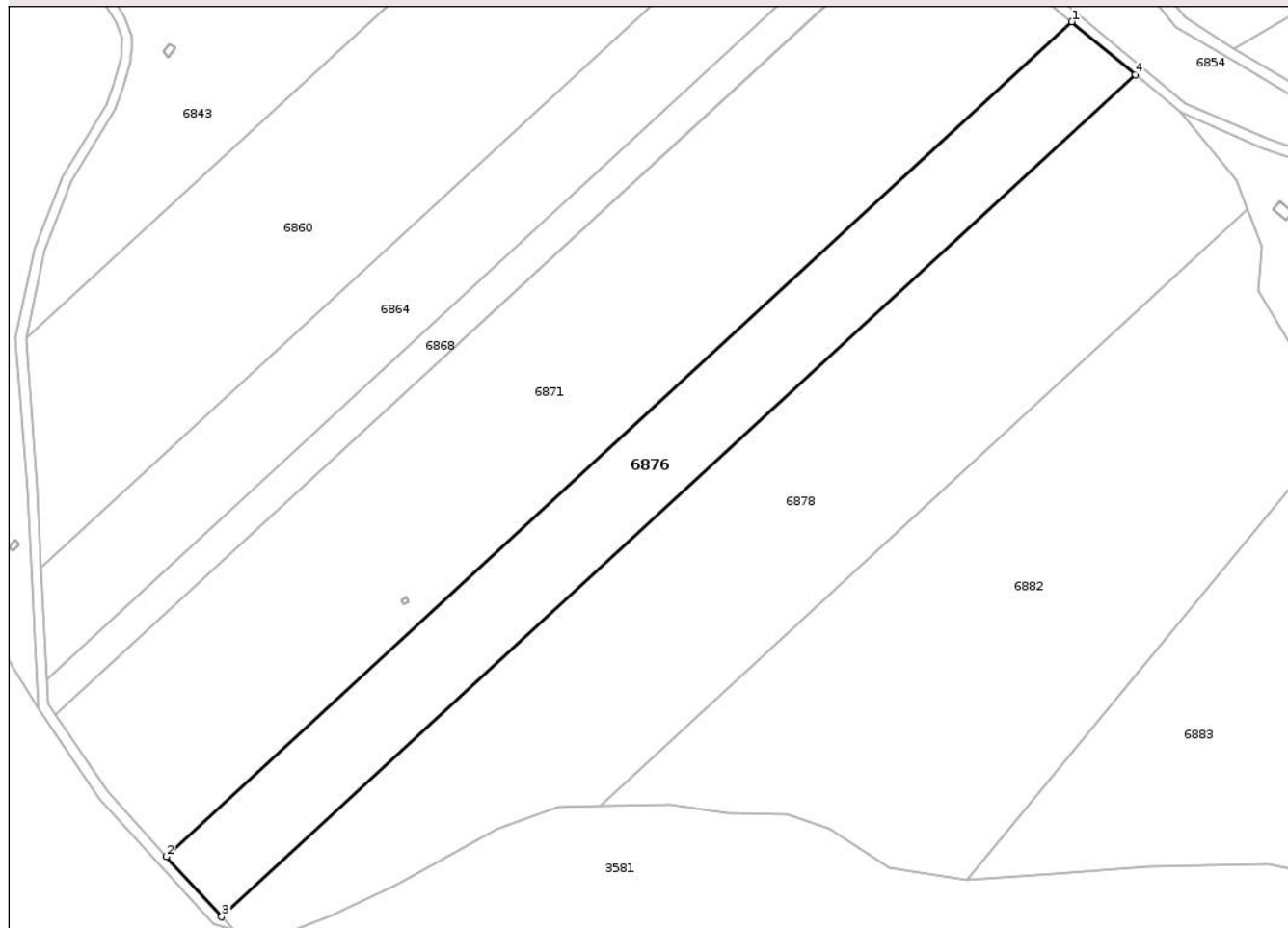
## Anexa Nr. 1 La Partea I

## Teren

Nr cadastral	Suprafața (mp)*	Observații / Referințe
	15.400	

\* Suprafața este determinată în planul de proiecție Stereo 70.

## DETALII LINIARE IMOBIL



## Date referitoare la teren

Crt	Categorie folosință	Intra vilan	Suprafața (mp)	Tarla	Parcelă	Nr. topo	Observații / Referințe
1	arabil	NU	15.400	77	2668/9	-	

## Lungime Segmente

1) Valorile lungimilor segmentelor sunt obținute din proiecție în plan.

Punct început	X / Y	Punct sfârșit	X / Y	Lungime segment (** (m)
1	445.592,556 521.131,612	2	445.239,28 520.806,181	480.322
2	445.239,28 520.806,181	3	445.260,887 520.782,682	31.922
3	445.260,887 520.782,682	4	445.617,257 521.110,964	484.529
4	445.617,257 521.110,964	1	445.592,556 521.131,612	32.194

\*\* Lungimile segmentelor sunt determinate în planul de proiecție Stereo 70 și sunt rotunjite la 1 milimetru.

\*\*\* Distanţa dintre puncte este formată din segmente cumulate ce sunt mai mici decât valoarea 1 milimetru.

Neutilizabil în Circuitul  
Civil



**DATE DESPRE IMOBILUL NR. 6877**

Oficiul de Cadastru și Publicitate Imobiliară SIBIU  
 Biroul de Cadastru și Publicitate Imobiliară Medias

**A. Partea I. Descrierea imobilului**

TEREN Extravilan

Adresa: Jud. Sibiu

Nr. Crt	Nr cadastral Nr. topografic	Suprafața* (mp)	Observații / Referințe
A1		2.300	Sector cadastral:83 Teren neimprejmut;

**B. Partea II. Proprietari și acte**

Inscrieri privitoare la dreptul de proprietate și alte drepturi reale	Referințe
/	
Act Normativ nr. 7, din 13/03/1996 emis de PARLAMENTUL ROMÂNIEI (art.13 alin.15);	
B1	A1
1) COMUNA BAZNA, CIF:4307050, PROPRIETAR NEIDENTIFICAT	

**C. Partea III. SARCINI .**

Inscrieri privind dezmembramintele dreptului de proprietate, drepturi reale de garanție și sarcini	Referințe
NU SUNT	

## Anexa Nr. 1 La Partea I

## Teren

Nr cadastral	Suprafața (mp)*	Observații / Referințe
	2.300	

\* Suprafața este determinată în planul de proiecție Stereo 70.



## Date referitoare la teren

Crt	Categorie folosință	Intra vilan	Suprafața (mp)	Tarla	Parcelă	Nr. topo	Observații / Referințe
1	faneata	NU	2.300	77	2692	-	

## Lungime Segmente

1) Valorile lungimilor segmentelor sunt obținute din proiecție în plan.

Punct început	X / Y	Punct sfârșit	X / Y	Lungime segment (** (m)
1	445.757,764 520.963,446	2	445.737,361 520.811,021	153.785
2	445.737,361 520.811,021	3	445.739,244 520.809,446	2.455
3	445.739,244 520.809,446	4	445.743,887 520.791,499	18.538
4	445.743,887 520.791,499	5	445.772,194 521.046,545	256.612
5	445.772,194 521.046,545	6	445.795,662 521.042,412	23.83

Punct început	X / Y	Punct sfârșit	X / Y	Lungime segment (** (m)
6	445.795,662 521.042,412	7	445.804,59 521.040,84	9.065
7	445.804,59 521.040,84	8	445.814,229 521.041,526	9.663
8	445.814,229 521.041,526	9	445.834,859 521.042,994	20.681
9	445.834,859 521.042,994	10	445.797,254 521.050,097	38.27
10	445.797,254 521.050,097	11	445.764,707 521.064,338	35.526
11	445.764,707 521.064,338	1	445.757,764 520.963,446	101.13

\*\* Lungimile segmentelor sunt determinate în planul de proiecție Stereo 70 și sunt rotunjite la 1 milimetru.

\*\*\* Distanța dintre puncte este formată din segmente cumulate ce sunt mai mici decât valoarea 1 milimetru.

Neutilizabil în Circuitul Civil



**DATE DESPRE IMOBILUL NR. 6878**

Oficiul de Cadastru și Publicitate Imobiliară SIBIU  
Biroul de Cadastru și Publicitate Imobiliară Medias

**A. Partea I. Descrierea imobilului**

TEREN Extravilan

Adresa: Jud. Sibiu

Nr. Crt	Nr cadastral Nr. topografic	Suprafața* (mp)	Observații / Referințe
A1		29.200	Sector cadastral:83 Teren neimprejmuit;

**B. Partea II. Proprietari și acte**

Inscrieri privitoare la dreptul de proprietate și alte drepturi reale	Referințe
/	
Act Administrativ nr. 198/19, din 15/09/1994 emis de CJPSDPAT SIBIU (titlu de proprietate);	
B1	A1
Intabulare, drept de PROPRIETATE, dobandit prin Reconstituire, cota actuala 1/1	
1) COSMA AMFINETA	
2) GHIMBAȘAN MARIA	
3) POPA DAN IOAN	

**C. Partea III. SARCINI .**

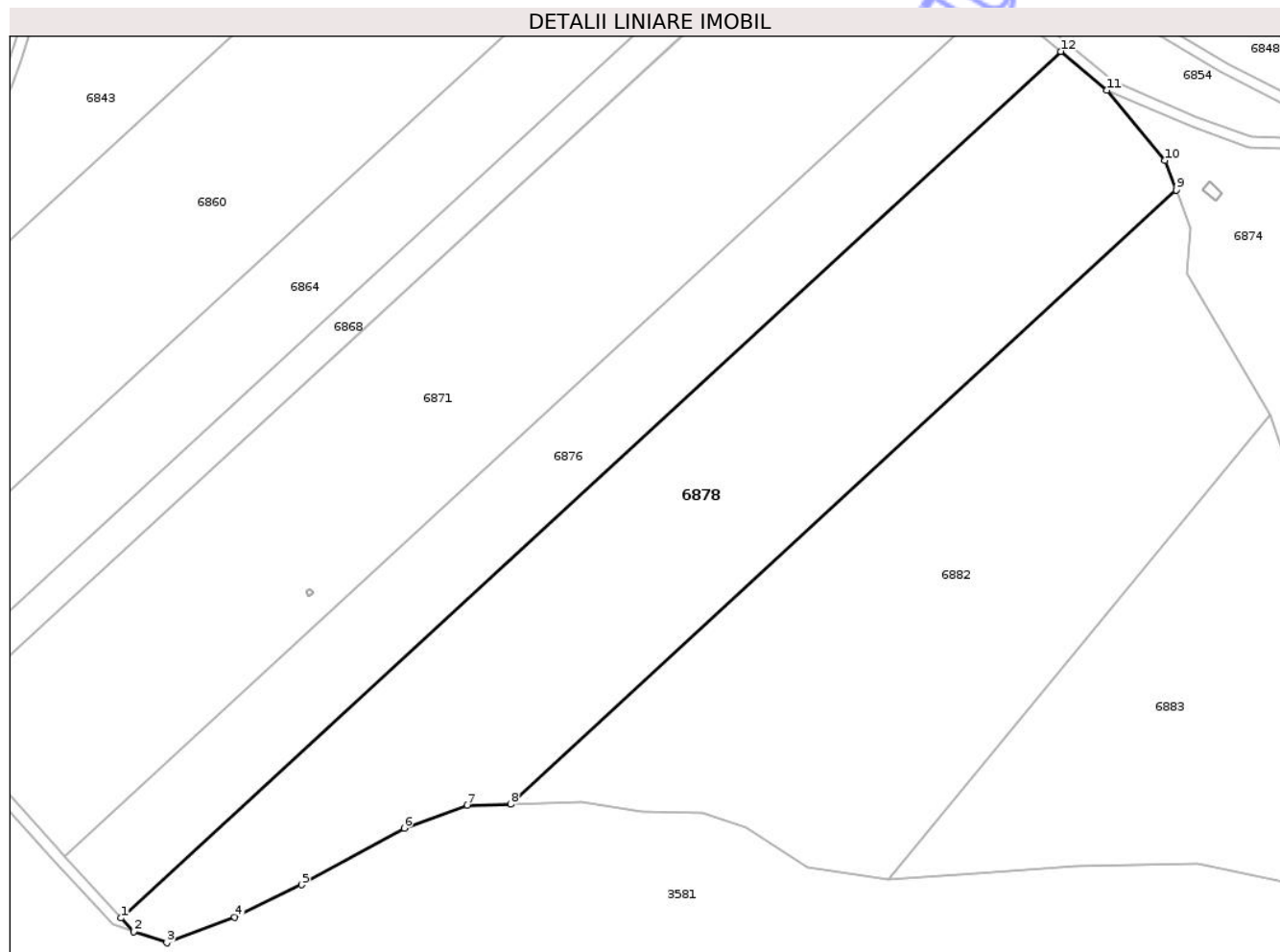
Inscrieri privind dezmembramintele dreptului de proprietate, drepturi reale de garanție și sarcini	Referințe
NU SUNT	

## Anexa Nr. 1 La Partea I

## Teren

Nr cadastral	Suprafața (mp)*	Observații / Referințe
	29.200	

\* Suprafața este determinată în planul de proiecție Stereo 70.



## Date referitoare la teren

Crt	Categorie folosință	Intra vilan	Suprafața (mp)	Tarla	Parcelă	Nr. topo	Observații / Referințe
1	arabil	NU	29.200	77	2668/10	-	

## Lungime Segmente

1) Valorile lungimilor segmentelor sunt obținute din proiecție în plan.

Punct început	X / Y	Punct sfârșit	X / Y	Lungime segment (** (m)
1	445.260,887 520.782,682	2	445.265,633 520.777,521	7.012
2	445.265,633 520.777,521	3	445.278,229 520.773,306	13.282
3	445.278,229 520.773,306	4	445.303,951 520.783,086	27.519
4	445.303,951 520.783,086	5	445.329,273 520.795,266	28.099
5	445.329,273 520.795,266	6	445.368,234 520.816,735	44.484

Punct început	X / Y	Punct sfârșit	X / Y	Lungime segment (** (m)
6	445.368,234 520.816,735	7	445.392,168 520.825,403	25.455
7	445.392,168 520.825,403	8	445.408,596 520.825,845	16.434
8	445.408,596 520.825,845	9	445.661,098 521.058,445	343.307
9	445.661,098 521.058,445	10	445.656,862 521.069,654	11.983
10	445.656,862 521.069,654	11	445.634,859 521.096,25	34.517
11	445.634,859 521.096,25	12	445.617,257 521.110,964	22.942
12	445.617,257 521.110,964	1	445.260,887 520.782,682	484.529

\*\* Lungimile segmentelor sunt determinate în planul de proiecție Stereo 70 și sunt rotunjite la 1 milimetru.

\*\*\* Distanța dintre puncte este formată din segmente cumulate ce sunt mai mici decât valoarea 1 milimetru.



**DATE DESPRE IMOBILUL NR. 6880**

Oficiul de Cadastru și Publicitate Imobiliară SIBIU  
Biroul de Cadastru și Publicitate Imobiliară Medias

**A. Partea I. Descrierea imobilului**

Nr. CF vechi:2707N  
Nr. cadastral vechi:616

TEREN Extravilan

Adresa: Jud. Sibiu

Nr. Crt	Nr cadastral Nr. topografic	Suprafața* (mp)	Observații / Referințe
A1	100707	8	Sector cadastral:83 Teren neimprejmuit;

**Construcții**

Crt	Nr cadastral Nr. topografic	Adresa	Observații / Referințe
A1.1	100707-C1	Jud. Sibiu	Nr. niveluri:1; S. construita la sol:8 mp; sonda 173

**B. Partea II. Proprietari și acte**

Inscrieri privitoare la dreptul de proprietate și alte drepturi reale	Referințe	
<b>10435 / 28/08/2007</b>		
Act Normativ nr. de atestare a dreptului de proprietate asupra terenurilor seria MO3 nr. 10602, din 22/01/2007 emis de Ministerul Economiei și Comerțului (Certificat de atestare a edificării construcției nr. 1787/2007 eliberat de Primăria comunei Bazna, Documentație cadastrală recepționată sub nr. 19/2007 de O. C.P.I Sibiu);		
B1	Intabulare, drept de PROPRIETATE potrivit HG 834/1991 și L 15/1990, dobandit prin Lege, cota actuala 1/1 1) <b>S.N.G.N. ROMGAZ S.A</b> , CIF:9999999999999, cu sediul în Medias <i>OBSERVATII: (provenita din conversia CF 2707N)</i>	A1
B2	Intabulare, drept de PROPRIETATE, dobandit prin Construire, cota actuala 1/1 1) <b>S.N.G.N. ROMGAZ S.A</b> , CIF:9999999999999, cu sediul în Medias	A1.1

**C. Partea III. SARCINI .**

Inscrieri privind dezmembramintele dreptului de proprietate, drepturi reale de garanție și sarcini	Referințe
NU SUNT	

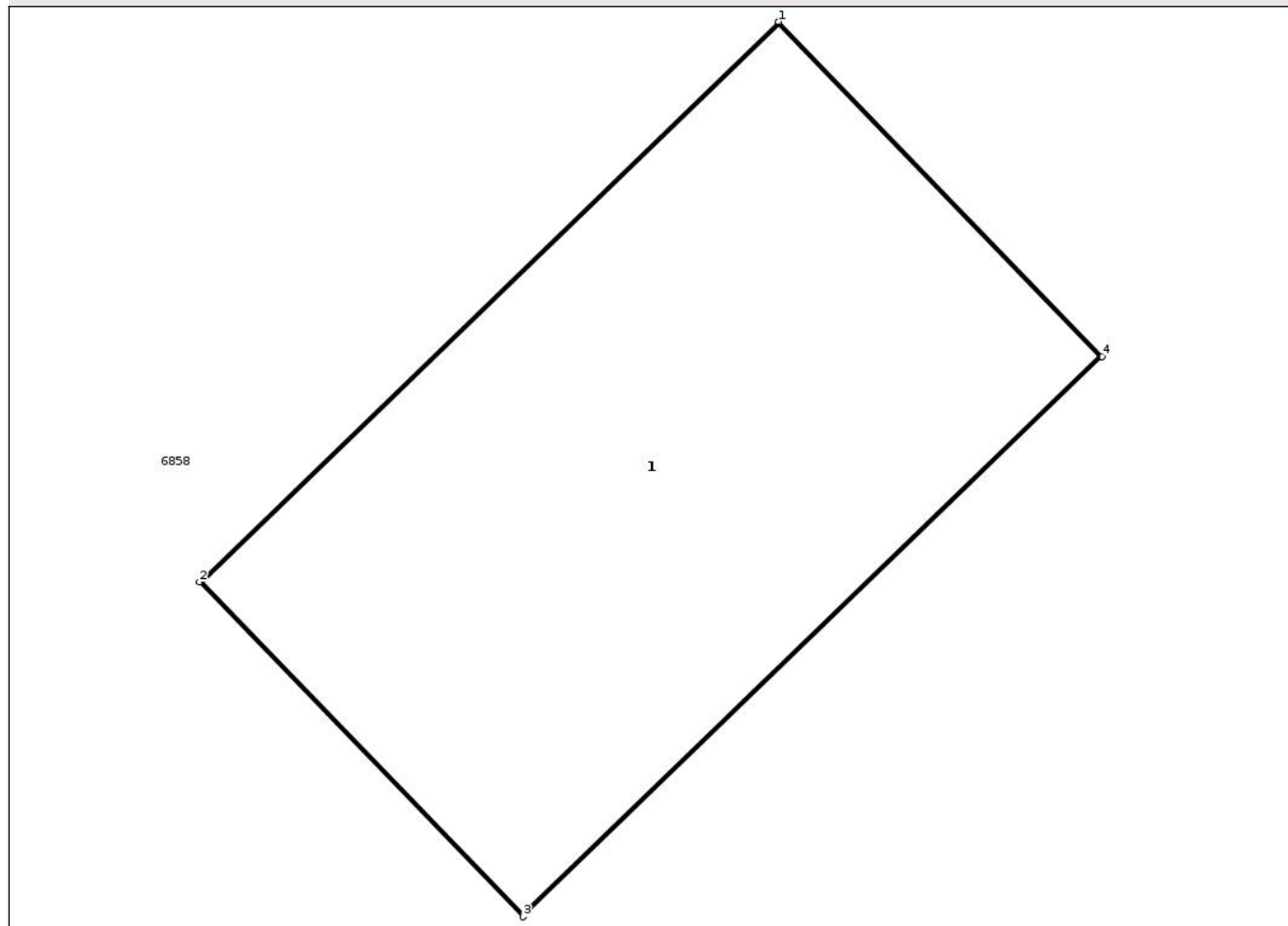
## Anexa Nr. 1 La Partea I

## Teren

Nr cadastral	Suprafața (mp)*	Observații / Referințe
100707	8	

\* Suprafața este determinată în planul de proiecție Stereo 70.

## DETALII LINIARE IMOBIL



## Date referitoare la teren

Crt	Categorie folosință	Intra vilan	Suprafața (mp)	Tarla	Parcelă	Nr. topo	Observații / Referințe
1	curți constructii	NU	8	-	2667/2	-	

## Date referitoare la construcții

Crt	Număr	Destinație construcție	Supraf. (mp)	Situație juridică	Observații / Referințe
A1.1	100707-C1	construcții industriale și edilitare	8	Cu acte	Nr. niveluri:1; S. construita la sol:8 mp; sonda 173

## Lungime Segmente

1) Valorile lungimilor segmentelor sunt obținute din proiecție în plan.

Punct început	X / Y	Punct sfârșit	X / Y	Lungime segment (** (m))
1	445.180,525 520.929,582	2	445.177,797 520.926,943	3.796
2	445.177,797 520.926,943	3	445.179,322 520.925,366	2.194
3	445.179,322 520.925,366	4	445.182,05 520.928,005	3.796

Punct început	X / Y	Punct sfârşit	X / Y	Lungime segment (** (m)
4	445.182,05 520.928,005	1	445.180,525 520.929,582	2.194

\*\* Lungimile segmentelor sunt determinate în planul de proiecţie Stereo 70 şi sunt rotunjite la 1 milimetru.

\*\*\* Distanţa dintre puncte este formată din segmente cumulate ce sunt mai mici decât valoarea 1 milimetru.

Neutilizabil în Circuitul Civil



**DATE DESPRE IMOBILUL NR. 6881**

Oficiul de Cadastru și Publicitate Imobiliară SIBIU  
Biroul de Cadastru și Publicitate Imobiliară Medias

**A. Partea I. Descrierea imobilului**

TEREN Extravilan

Adresa: Jud. Sibiu

Nr. Crt	Nr cadastral Nr. topografic	Suprafața* (mp)	Observații / Referințe
A1		4	Sector cadastral:83 Teren neimprejmuit;

**Construcții**

Crt	Nr cadastral Nr. topografic	Adresa	Observații / Referințe
A1.1		Jud. Sibiu	Nr. niveluri:1; S. construita la sol:4 mp; Ventile 7 și 8

**B. Partea II. Proprietari și acte**

Inscrieri privitoare la dreptul de proprietate și alte drepturi reale		Referințe
/		
Act Normativ nr. 7, din 13/03/1996 emis de PARLAMENTUL ROMÂNIEI (art.13 alin.15);		
B1	Inscrierea provizorie, drept de PROPRIETATE, dobandit prin Lege, cota actuala 1/1 1) <b>COMUNA BAZNA</b> , CIF:4307050, PROPRIETAR NEIDENTIFICAT	A1
Act Normativ nr. 7, din 13/03/1996 emis de PARLAMENTUL ROMÂNIEI;		
B2	Inscrierea provizorie, drept de PROPRIETATE, dobandit prin Lege, cota actuala 1/1 1) <b>COMUNA BAZNA</b> , CIF:4307050, PROPRIETAR NEIDENTIFICAT	A1.1

**C. Partea III. SARCINI .**

Inscrieri privind dezmembramintele dreptului de proprietate, drepturi reale de garanție și sarcini	Referințe
NU SUNT	

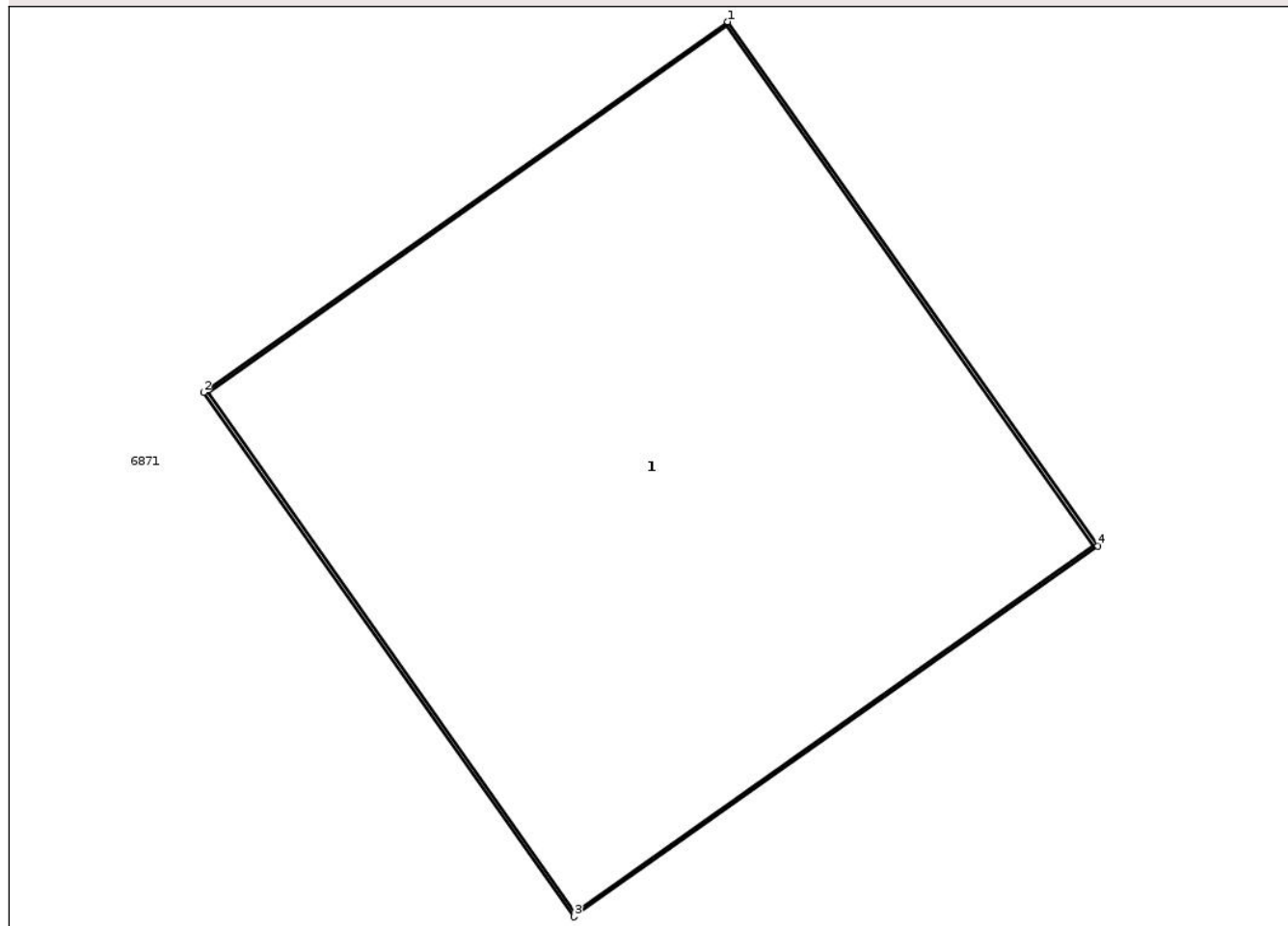
## Anexa Nr. 1 La Partea I

## Teren

Nr cadastral	Suprafaţa (mp)*	Observaţii / Referinţe
	4	

\* Suprafaţa este determinată în planul de proiecţie Stereo 70.

## DETALII LINIARE IMOBIL



## Date referitoare la teren

Crt	Categorie folosinţă	Intra vilan	Suprafaţa (mp)	Tarla	Parcelă	Nr. topo	Observaţii / Referinţe
1	curti constructii	NU	4	77	2668/8/2	-	

## Date referitoare la construcţii

Crt	Număr	Destinaţie construcţie	Supraf. (mp)	Situaţie juridică	Observaţii / Referinţe
A1.1		constructii anexa	4	Cu acte	Nr. niveluri:1; S. construita la sol:4 mp; Ventile 7 și 8

## Lungime Segmente

1) Valorile lungimilor segmentelor sunt obținute din proiecție în plan.

Punct început	X / Y	Punct sfârșit	X / Y	Lungime segment (** (m)
1	445.332,629 520.907,337	2	445.330,996 520.906,183	2.0
2	445.330,996 520.906,183	3	445.332,15 520.904,55	2.0
3	445.332,15 520.904,55	4	445.333,783 520.905,704	2.0
4	445.333,783 520.905,704	1	445.332,629 520.907,337	2.0

\*\* Lungimile segmentelor sunt determinate în planul de proiecție Stereo 70 și sunt rotunjite la 1 milimetru.

\*\*\* Distanța dintre puncte este formată din segmente cumulate ce sunt mai mici decât valoarea 1 milimetru.

Neutilizabil în Circuitul  
Civil



**DATE DESPRE IMOBILUL NR. 6882**

Oficiul de Cadastru și Publicitate Imobiliară SIBIU  
Biroul de Cadastru și Publicitate Imobiliară Medias

**A. Partea I. Descrierea imobilului**

TEREN Extravilan

Adresa: Jud. Sibiu

Nr. Crt	Nr cadastral Nr. topografic	Suprafața* (mp)	Observații / Referințe
A1		28.600	Sector cadastral:83 Teren neimprejmuit;

**B. Partea II. Proprietari și acte**

Inscrieri privitoare la dreptul de proprietate și alte drepturi reale	Referințe
/	
Act Administrativ nr. 393/19, din 12/09/1995 emis de CJPSDPAT SIBIU (titlu de proprietate);	
B1	A1
Intabulare, drept de PROPRIETATE, dobandit prin Reconstituire, cota actuala 1/1	
1) SAVU GHEORGHE 2) SAVU TRAIAN 3) SAVU ANA 4) SAS MARIA 5) CERCEA JENICA 6) DOBRA VIORICA	

**C. Partea III. SARCINI .**

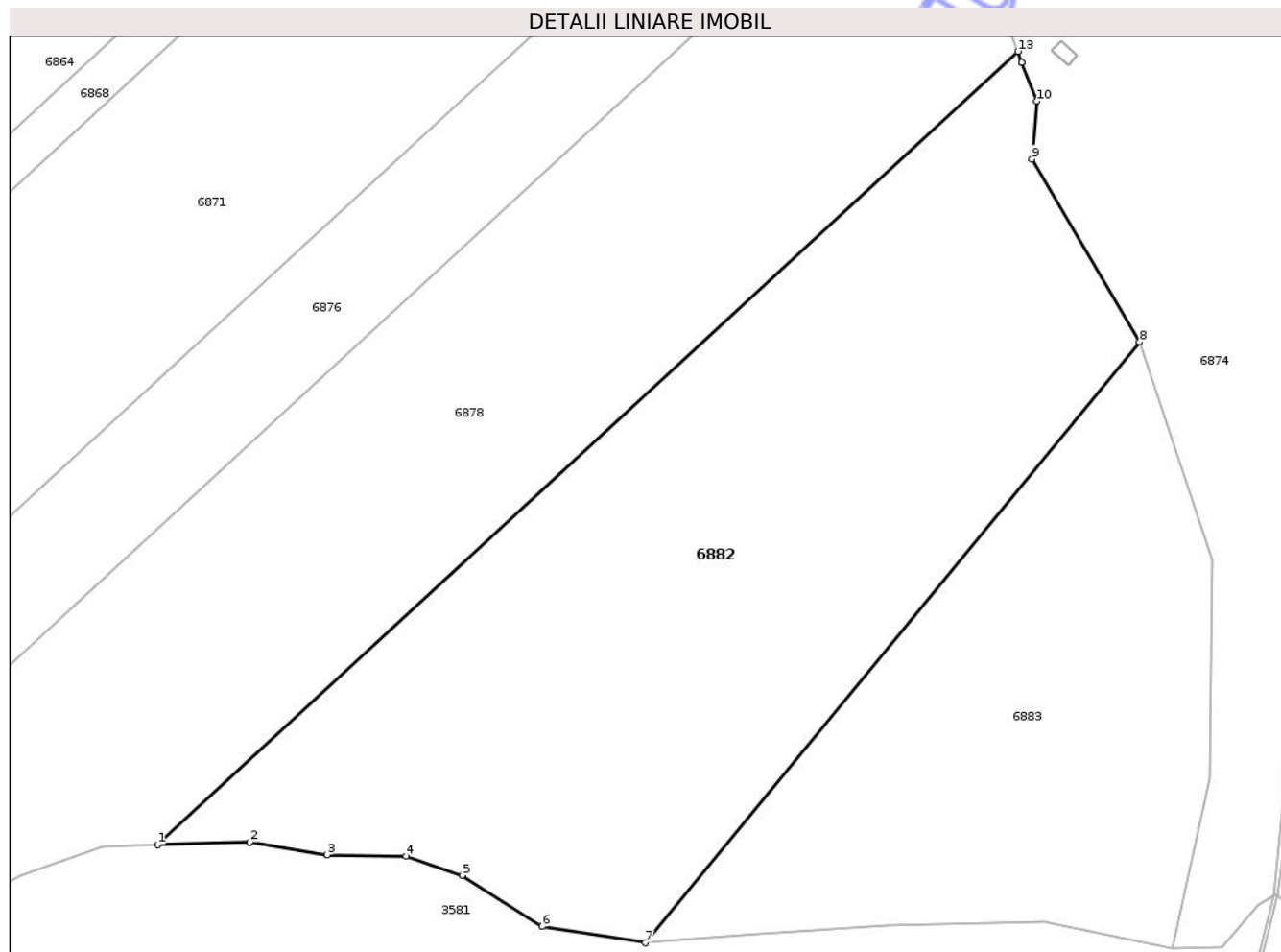
Inscrieri privind dezmembramintele dreptului de proprietate, drepturi reale de garanție și sarcini	Referințe
NU SUNT	

## Anexa Nr. 1 La Partea I

## Teren

Nr cadastral	Suprafața (mp)*	Observații / Referințe
	28.600	

\* Suprafața este determinată în planul de proiecție Stereo 70.



## Date referitoare la teren

Crt	Categorie folosință	Intravilan	Suprafața (mp)	Tarla	Parcelă	Nr. topo	Observații / Referințe
1	arabil	NU	28.600	77	2668/11	-	

## Lungime Segmente

1) Valorile lungimilor segmentelor sunt obținute din proiecție în plan.

Punct început	X / Y	Punct sfârșit	X / Y	Lungime segment (** (m)
1	445.408,596 520.825,845	2	445.435,658 520.826,572	27.072
2	445.435,658 520.826,572	3	445.458,368 520.822,925	23.0
3	445.458,368 520.822,925	4	445.481,553 520.822,457	23.19
4	445.481,553 520.822,457	5	445.497,963 520.816,897	17.326
5	445.497,963 520.816,897	6	445.521,437 520.801,894	27.859

Punct început	X / Y	Punct sfârșit	X / Y	Lungime segment (** (m)
6	445.521,437 520.801,894	7	445.551,787 520.797,103	30.726
7	445.551,787 520.797,103	8	445.696,883 520.973,243	228.207
8	445.696,883 520.973,243	9	445.665,207 521.026,904	62.312
9	445.665,207 521.026,904	10	445.666,616 521.043,84	16.995
10	445.666,616 521.043,84	11	445.662,305 521.055,25	12.197
11	445.662,305 521.055,25	12	445.662,305 521.055,251	0.001
12	445.662,305 521.055,251	13	445.661,098 521.058,445	3.414
13	445.661,098 521.058,445	1	445.408,596 520.825,845	343.307

\*\* Lungimile segmentelor sunt determinate în planul de proiecție Stereo 70 și sunt rotunjite la 1 milimetru.

\*\*\* Distanța dintre puncte este formată din segmente cumulate ce sunt mai mici decât valoarea 1 milimetru.



**DATE DESPRE IMOBILUL NR. 6885**

Oficiul de Cadastru și Publicitate Imobiliară SIBIU  
Biroul de Cadastru și Publicitate Imobiliară Medias

**A. Partea I. Descrierea imobilului**

TEREN Extravilan

Adresa: Jud. Sibiu

Nr. Crt	Nr cadastral Nr. topografic	Suprafața* (mp)	Observații / Referințe
A1		6.700	Sector cadastral:83 Teren neimprejmut;

**B. Partea II. Proprietari și acte**

Inscrieri privitoare la dreptul de proprietate și alte drepturi reale	Referințe	
/		
Act Notarial nr. 325, din 27/12/2000 emis de NP NISTOR ANA CORINA (contract de vanzare-cumparare);		
B1	Intabulare, drept de PROPRIETATE, dobandit prin Conventie, cota actuala 5500/45500 1) SC "CONFORT D si L" SRL, CIF:9999999999999	A1
B2	Intabulare, drept de PROPRIETATE, dobandit prin Conventie, cota actuala 10000/91000 1) PITEIU MARIA-IULIANA	A1
Act Notarial nr. 325, din 27/12/1999 emis de NP NISTOR ANA CORINA (contract de vanzare-cumparare);		
B3	Intabulare, drept de PROPRIETATE, dobandit prin Conventie, cota actuala 1000/45500 1) LUPSAN ALEXANDRU MARCEL, LIPSĂ CNP	A1
Act Notarial nr. 325, din 27/12/2000 emis de NP NISTOR ANA CORINA (contract de vanzare-cumparare);		
B4	Intabulare, drept de PROPRIETATE, dobandit prin Conventie, cota actuala 10000/45500 1) ABRAMIUC TEODOR, LIPSĂ CNP	A1
B5	Intabulare, drept de PROPRIETATE, dobandit prin Conventie, cota actuala 10000/45500 1) TOTH FRANCISC, LIPSĂ CNP	A1
Act Notarial nr. 17, din 03/03/1996 emis de NP LOHAN FLORENTINA GEORGETA (certificat de mostenitor);		
B6	Intabulare, drept de PROPRIETATE, dobandit prin Succesiune, cota actuala 30000/364000 1) PITEIU VLADIMIR	A1
Act Notarial nr. 17, din 03/03/2016 emis de NP LOHAN FLORENTINA GEORGETA (certificat de mostenitor);		
B7	Intabulare, drept de PROPRIETATE, dobandit prin Succesiune, cota actuala 10000/364000 1) PITEIU MARIA-IULIANA	A1
Act Administrativ nr. 218/19, din 31/01/1997 emis de CJPSDPAT SIBIU (titlu de proprietate);		
B8	Intabulare, drept de PROPRIETATE, dobandit prin Reconstituire, cota actuala 1/1 1) BLEDEA MARIA, LIPSĂ CNP	A1
Act Normativ nr. 7, din 13/03/1996 emis de PARLAMENTUL ROMÂNIEI;		
B9	Se notează suprapunerea reală a trei acte de proprietate: Contract de vânzare cumpărare 325/27.12.2000 prin care s-a întabulat dreptul de proprietate în favoarea lui SC CONFORT D si L SRL, Piteiu Maria-Iuliana, Lupsan Alexandru Marcel, Abramiuc Teodor, Toth Francisc, Certificatul de Moștenitor 17/03.03.2016 prin care s-a întabulat dreptul de proprietate în favoarea lui Piteiu Vladimir, Piteiu Maria-Iuliana și Titlul de Proprietate 218/19/31.01.1997 prin care s-a întabulat dreptul de proprietate în favoarea lui Bledea Maria.	A1

**C. Partea III. SARCINI .**

Inscrieri privind dezmembramintele dreptului de proprietate, drepturi reale de garanție și sarcini	Referințe
NU SUNT	

## Anexa Nr. 1 La Partea I

## Teren

Nr cadastral	Suprafața (mp)*	Observații / Referințe
	6.700	

\* Suprafața este determinată în planul de proiecție Stereo 70.



## Date referitoare la teren

Crt	Categorie folosință	Intra vilan	Suprafața (mp)	Tarla	Parcelă	Nr. topo	Observații / Referințe
1	arabil	NU	6.700	77	2694/3	-	

## Lungime Segmente

1) Valorile lungimilor segmentelor sunt obținute din proiecție în plan.

Punct început	X / Y	Punct sfârșit	X / Y	Lungime segment (** (m)
1	445.815,524 520.721,314	2	445.814,229 521.041,526	320.215
2	445.814,229 521.041,526	3	445.804,59 521.040,84	9.663
3	445.804,59 521.040,84	4	445.795,662 521.042,412	9.065
4	445.795,662 521.042,412	5	445.797,095 520.688,016	354.4
5	445.797,095 520.688,016	6	445.812,28 520.675,422	19.728

Punct început	X / Y	Punct sfârșit	X / Y	Lungime segment (** (m)
6	445.812,28 520.675,422	7	445.815,713 520.674,488	3.557
7	445.815,713 520.674,488	8	445.815,524 520.721,312	46.824
8	445.815,524 520.721,312	1	445.815,524 520.721,314	0.002

\*\* Lungimile segmentelor sunt determinate în planul de proiecție Stereo 70 și sunt rotunjite la 1 milimetru.

\*\*\* Distanța dintre puncte este formată din segmente cumulate ce sunt mai mici decât valoarea 1 milimetru.

Neutilizabil în Circuitul Civil





## DATE DESPRE IMOBILUL NR. 6892

Oficiul de Cadastru și Publicitate Imobiliară SIBIU  
Biroul de Cadastru și Publicitate Imobiliară Medias

## A. Partea I. Descrierea imobilului

TEREN Extravilan

Adresa: Jud. Sibiu

Nr. Crt	Nr cadastral Nr. topografic	Suprafața* (mp)	Observații / Referințe
A1		2.800	Sector cadastral:83 Teren neimprejmuit;

## B. Partea II. Proprietari și acte

Inscrieri privitoare la dreptul de proprietate și alte drepturi reale	Referințe
/	
Act Administrativ nr. 2303/19, din 26/11/2002 emis de CJPSDPAT SIBIU (titlu de proprietate);	
B1	A1
Intabulare, drept de PROPRIETATE, dobandit prin Reconstituire, cota actuala 1/1 1) STANCIU GUIST-ERNA	

## C. Partea III. SARCINI .

Inscrieri privind dezmembramintele dreptului de proprietate, drepturi reale de garanție și sarcini	Referințe
NU SUNT	

## Anexa Nr. 1 La Partea I

## Teren

Nr cadastral	Suprafața (mp)*	Observații / Referințe
	2.800	

\* Suprafața este determinată în planul de proiecție Stereo 70.



## Date referitoare la teren

Crt	Categorie folosință	Intra vilan	Suprafața (mp)	Tarla	Parcelă	Nr. topo	Observații / Referințe
1	arabil	NU	2.800	77	2697/3	-	

## Lungime Segmente

1) Valorile lungimilor segmentelor sunt obținute din proiecție în plan.

Punct început	X / Y	Punct sfârșit	X / Y	Lungime segment (** (m)
1	445.983,707 520.922,692	2	445.991,666 520.604,504	318.287
2	445.991,666 520.604,504	3	446.000,671 520.603,142	9.107
3	446.000,671 520.603,142	4	445.993,015 520.909,197	306.151
4	445.993,015 520.909,197	1	445.983,707 520.922,692	16.394

\*\* Lungimile segmentelor sunt determinate în planul de proiecție Stereo 70 și sunt rotunjite la 1 milimetru.

\*\*\* Distanţa dintre puncte este formată din segmente cumulate ce sunt mai mici decât valoarea 1 milimetru.

Neutilizabil în Circuitul  
Civil



**DATE DESPRE IMOBILUL NR. 6893**

Oficiul de Cadastru și Publicitate Imobiliară SIBIU  
 Biroul de Cadastru și Publicitate Imobiliară Medias

**A. Partea I. Descrierea imobilului**

TEREN Extravilan

Adresa: Jud. Sibiu

Nr. Crt	Nr cadastral Nr. topografic	Suprafața* (mp)	Observații / Referințe
A1		1.600	Sector cadastral:83 Teren neimprejmuit;

**B. Partea II. Proprietari și acte**

Inscrieri privitoare la dreptul de proprietate și alte drepturi reale	Referințe
/	
Act Administrativ nr. 2305/19, din 26/11/2002 emis de CJPSDPAT SIBIU (titlu de proprietate);	
B1	A1
Intabulare, drept de PROPRIETATE, dobandit prin Reconstituire, cota actuala 1/1	
1) BINDER ALBERT	

**C. Partea III. SARCINI .**

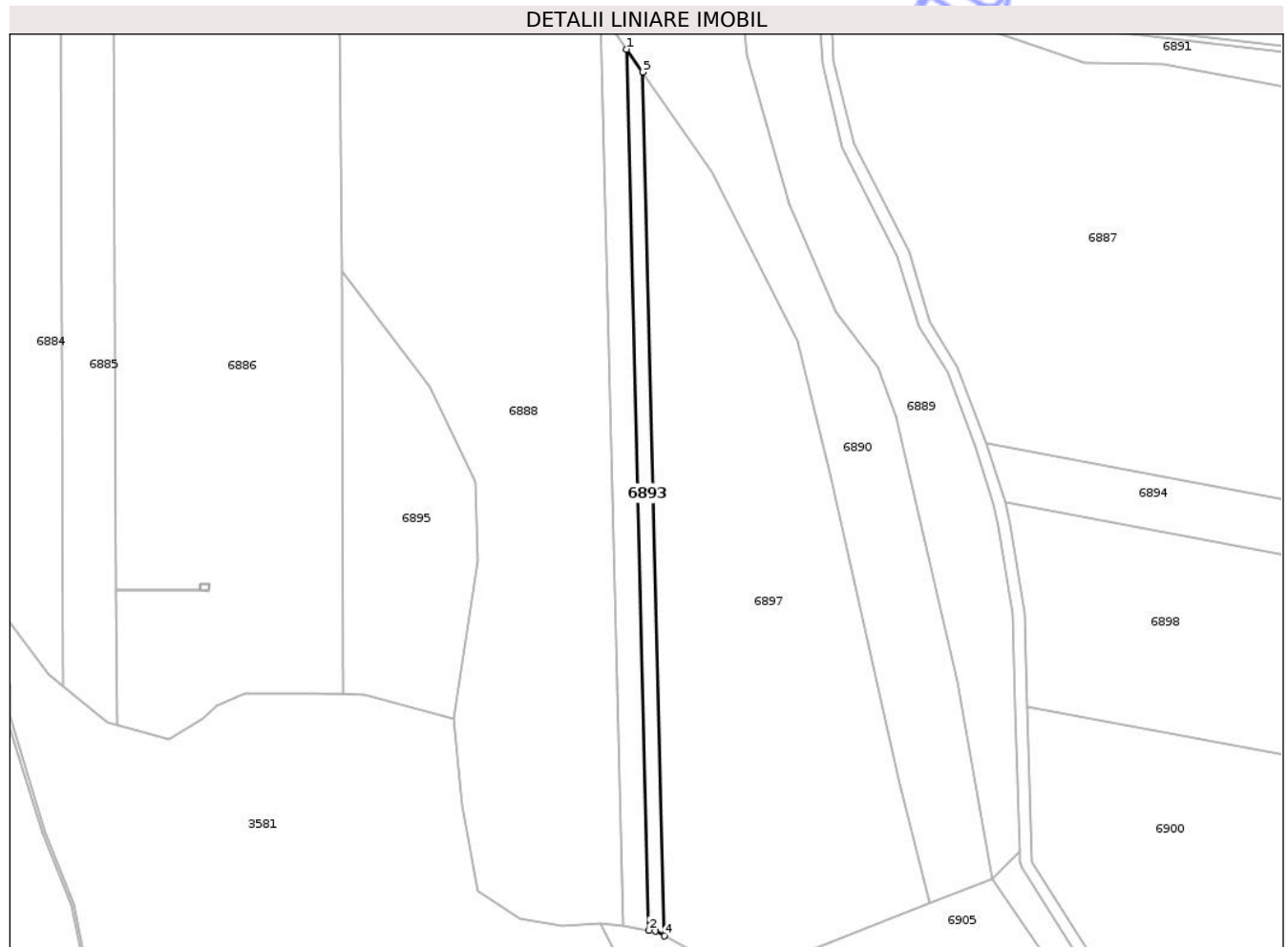
Inscrieri privind dezmembramintele dreptului de proprietate, drepturi reale de garanție și sarcini	Referințe
NU SUNT	

## Anexa Nr. 1 La Partea I

## Teren

Nr cadastral	Suprafața (mp)*	Observații / Referințe
	1.600	

\* Suprafața este determinată în planul de proiecție Stereo 70.



## Date referitoare la teren

Crt	Categorie folosință	Intra vilan	Suprafața (mp)	Tarla	Parcelă	Nr. topo	Observații / Referințe
1	arabil	NU	1.600	77	2697/4	-	

## Lungime Segmente

1) Valorile lungimilor segmentelor sunt obținute din proiecție în plan.

Punct început	X / Y	Punct sfârșit	X / Y	Lungime segment (** (m)
1	445.993,015 520.909,197	2	446.000,671 520.603,142	306.151
2	446.000,671 520.603,142	3	446.002,904 520.602,804	2.259
3	446.002,904 520.602,804	4	446.006,003 520.601,186	3.496
4	446.006,003 520.601,186	5	445.998,498 520.901,249	300.156
5	445.998,498 520.901,249	1	445.993,015 520.909,197	9.656

\*\* Lungimile segmentelor sunt determinate în planul de proiecție Stereo 70 și sunt rotunjite la 1 milimetru.

\*\*\* Distanța dintre puncte este formată din segmente cumulate ce sunt mai mici decât valoarea 1 milimetru.

Neutilizabil în Circuitul  
Civil



**DATE DESPRE IMOBILUL NR. 6902**

Oficiul de Cadastru și Publicitate Imobiliară SIBIU  
Biroul de Cadastru și Publicitate Imobiliară Medias

**A. Partea I. Descrierea imobilului**

TEREN Extravilan

Adresa: Jud. Sibiu

Nr. Crt	Nr cadastral Nr. topografic	Suprafața* (mp)	Observații / Referințe
A1		1.939	Sector cadastral:83 Teren neimprejmuit;

**B. Partea II. Proprietari și acte**

Inscrieri privitoare la dreptul de proprietate și alte drepturi reale	Referințe
/	
Act Normativ nr. 978, din 05/09/2002 emis de GUVERNUL ROMÂNIEI (+ Adeverința nr.2002/14.05.2024 emisă de PRIMĂRIA COMUNEI BAZNA);	
B1	A1
Intabulare, drept de PROPRIETATE, dobandit prin Lege, cota actuala 1/1 1) COMUNA BAZNA - DOMENIUL PUBLIC, CIF:4307050	

**C. Partea III. SARCINI .**

Inscrieri privind dezmembramintele dreptului de proprietate, drepturi reale de garanție și sarcini	Referințe
NU SUNT	

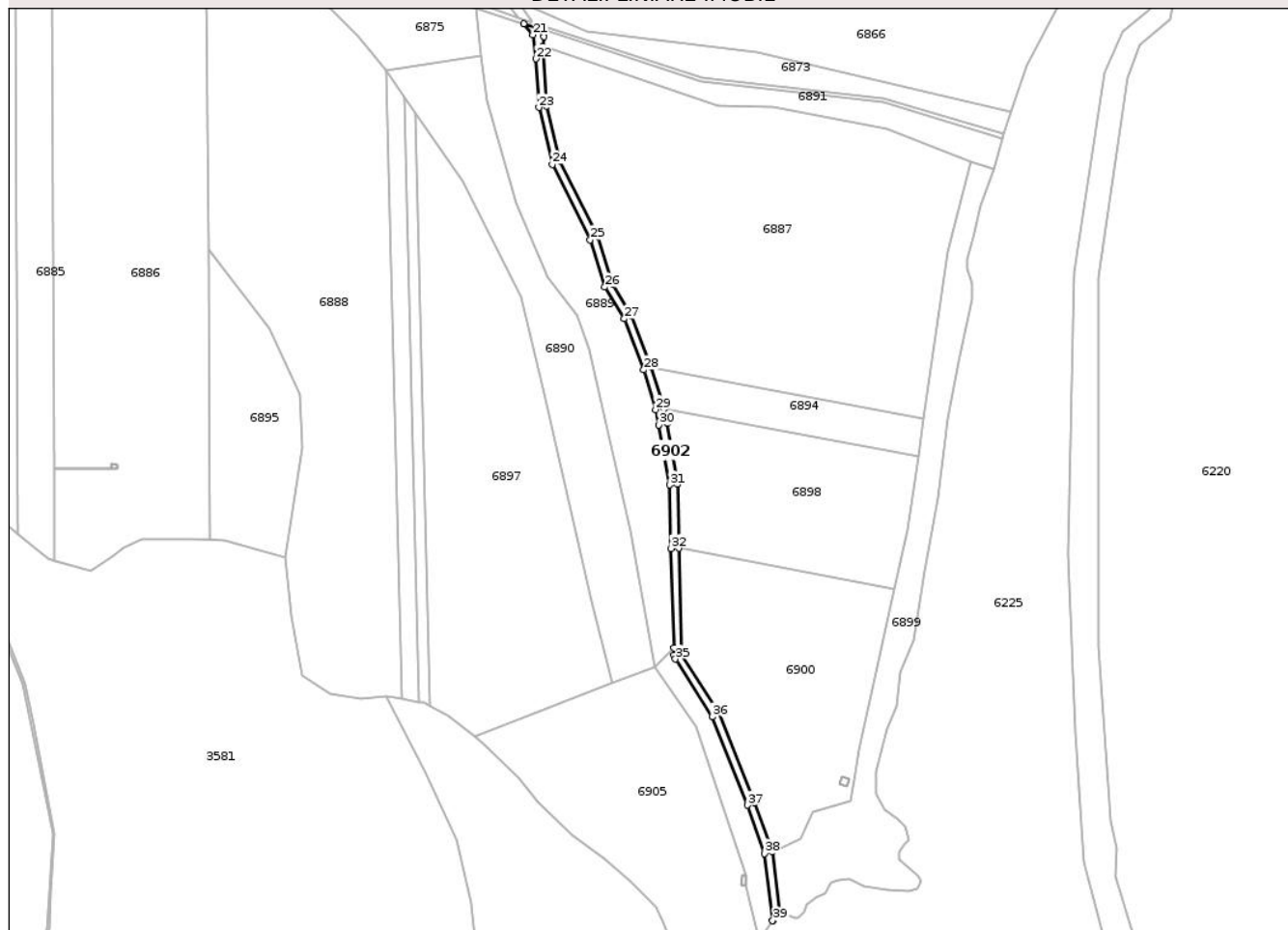
## Anexa Nr. 1 La Partea I

## Teren

Nr cadastral	Suprafața (mp)*	Observații / Referințe
	1.939	

\* Suprafața este determinată în planul de proiecție Stereo 70.

## DETALII LINIARE IMOBIL



## Date referitoare la teren

Crt	Categorie folosință	Intra vilan	Suprafața (mp)	Tarla	Parcelă	Nr. topo	Observații / Referințe
1	drum	NU	1.939	77	2702	-	

## Lungime Segmente

1) Valorile lungimilor segmentelor sunt obținute din proiecție în plan.

Punct început	X / Y	Punct sfârșit	X / Y	Lungime segment (** (m)
1	446.179,795 520.492,492	2	446.183,288 520.495,667	4.72
3	446.179,451 520.527,251	4	446.170,54 520.552,195	26.488
5	446.152,707 520.597,326	6	446.133,8 520.626,97	35.16
7	446.132,057 520.680,873	8	446.131,376 520.713,31	32.445
9	446.126,413 520.744,077	10	446.124,718 520.751,644	7.755

Punct început	X / Y	Punct sfârșit	X / Y	Lungime segment (** (m)
2	446.183,288 520.495,667	3	446.179,451 520.527,251	31.816
4	446.170,54 520.552,195	5	446.152,707 520.597,326	48.527
6	446.133,8 520.626,97	7	446.132,057 520.680,873	53.931
8	446.131,376 520.713,31	9	446.126,413 520.744,077	31.164
10	446.124,718 520.751,644	11	446.118,149 520.772,517	21.882

Punct început	X / Y	Punct sfârșit	X / Y	Lungime segment (** (m)
11	446.118,149 520.772,517	12	446.108,034 520.798,548	27.927
13	446.098,479 520.814,687	14	446.091,056 520.838,631	25.068
15	446.072,088 520.876,54	16	446.065,1 520.904,741	29.054
17	446.063,243 520.935,049	18	446.063,818 520.939,954	4.938
19	446.060,686 520.944,084	20	446.053,551 520.946,39	7.499
21	446.058,189 520.940,812	22	446.059,629 520.928,626	12.27
23	446.061,158 520.904,027	24	446.068,017 520.875,077	29.752
25	446.087,17 520.837,028	26	446.094,586 520.813,057	25.091
27	446.104,55 520.797,026	28	446.114,373 520.771,191	27.639
29	446.120,387 520.750,985	30	446.122,053 520.743,29	7.873
31	446.127,383 520.712,948	32	446.128,058 520.680,766	32.189
33	446.129,687 520.630,396	34	446.129,802 520.626,841	3.557
35	446.130,428 520.624,819	36	446.149,128 520.595,499	34.776
37	446.166,796 520.550,786	38	446.175,534 520.526,326	25.975
39	446.179,667 520.492,305	1	446.179,795 520.492,492	0.227

Punct început	X / Y	Punct sfârșit	X / Y	Lungime segment (** (m)
12	446.108,034 520.798,548	13	446.098,479 520.814,687	18.756
14	446.091,056 520.838,631	15	446.072,088 520.876,54	42.39
16	446.065,1 520.904,741	17	446.063,243 520.935,049	30.365
18	446.063,818 520.939,954	19	446.060,686 520.944,084	5.183
20	446.053,551 520.946,39	21	446.058,189 520.940,812	7.254
22	446.059,629 520.928,626	23	446.061,158 520.904,027	24.647
24	446.068,017 520.875,077	25	446.087,17 520.837,028	42.598
26	446.094,586 520.813,057	27	446.104,55 520.797,026	18.876
28	446.114,373 520.771,191	29	446.120,387 520.750,985	21.082
30	446.122,053 520.743,29	31	446.127,383 520.712,948	30.807
32	446.128,058 520.680,766	33	446.129,687 520.630,396	50.396
34	446.129,802 520.626,841	35	446.130,428 520.624,819	2.116
36	446.149,128 520.595,499	37	446.166,796 520.550,786	48.077
38	446.175,534 520.526,326	39	446.179,667 520.492,305	34.27

\*\* Lungimile segmentelor sunt determinate în planul de proiecție Stereo 70 și sunt rotunjite la 1 milimetru.

\*\*\* Distanța dintre puncte este formată din segmente cumulate ce sunt mai mici decât valoarea 1 milimetru.





## DATE DESPRE IMOBILUL NR. 6903

Oficiul de Cadastru și Publicitate Imobiliară SIBIU  
Biroul de Cadastru și Publicitate Imobiliară Medias

## A. Partea I. Descrierea imobilului

TEREN Extravilan

Adresa: Jud. Sibiu

Nr. Crt	Nr cadastral Nr. topografic	Suprafața* (mp)	Observații / Referințe
A1		1.600	Sector cadastral:83 Teren neimprejmuit;

## B. Partea II. Proprietari și acte

Inscrieri privitoare la dreptul de proprietate și alte drepturi reale	Referințe
/	
Act Administrativ nr. 2303/19, din 26/11/2002 emis de CJPSDPAT SIBIU (titlu de proprietate);	
B1	A1
Intabulare, drept de PROPRIETATE, dobandit prin Reconstituire, cota actuala 1/1 1) STANCIU GUIST-ERNA	

## C. Partea III. SARCINI .

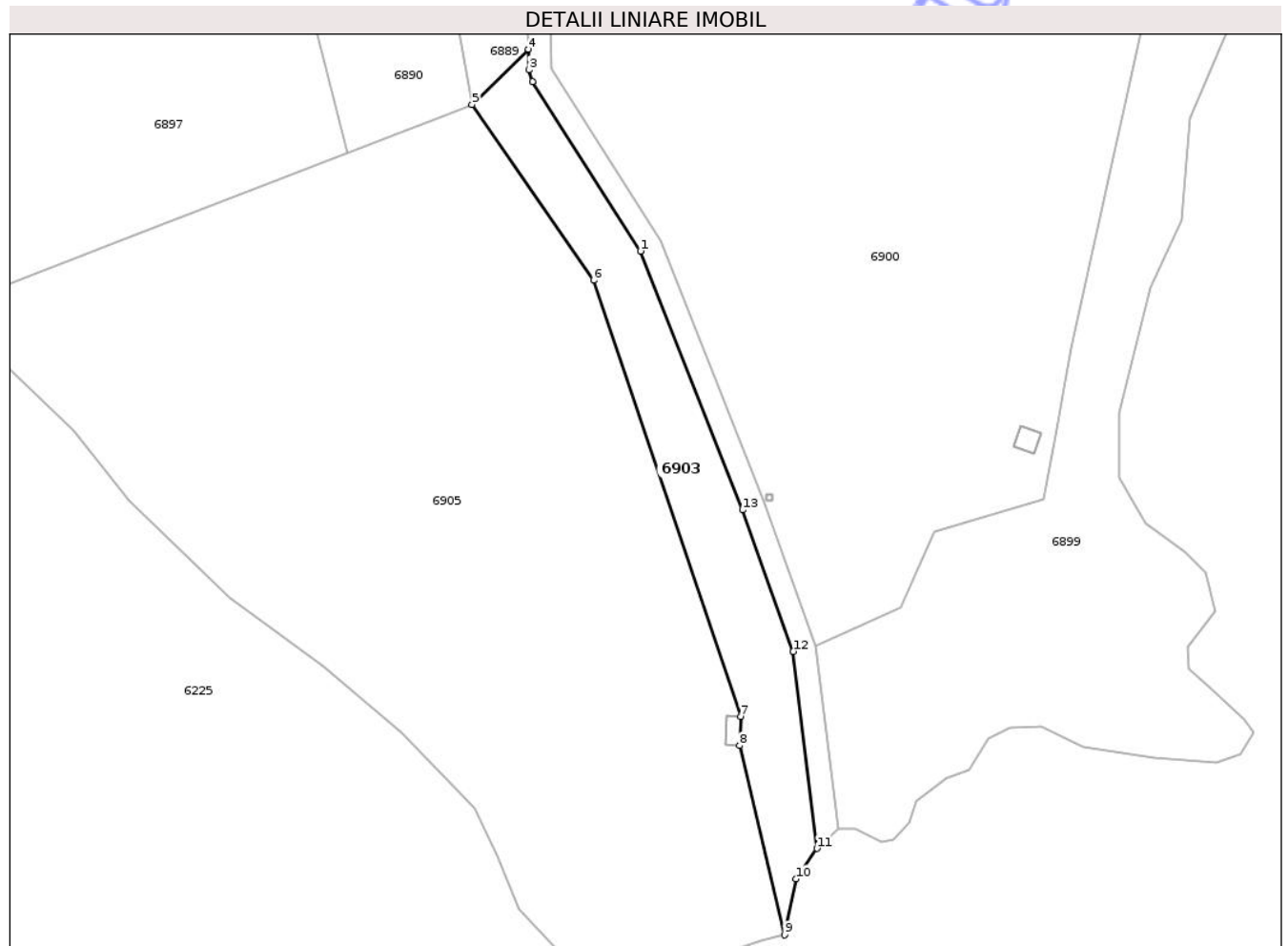
Inscrieri privind dezmembramintele dreptului de proprietate, drepturi reale de garanție și sarcini	Referințe
NU SUNT	

## Anexa Nr. 1 La Partea I

## Teren

Nr cadastral	Suprafața (mp)*	Observații / Referințe
	1.600	

\* Suprafața este determinată în planul de proiecție Stereo 70.



## Date referitoare la teren

Crt	Categorie folosință	Intra vilan	Suprafața (mp)	Tarla	Parcelă	Nr. topo	Observații / Referințe
1	faneata	NU	1.600	77	2703	-	

## Lungime Segmente

1) Valorile lungimilor segmentelor sunt obținute din proiecție în plan.

Punct început	X / Y	Punct sfârșit	X / Y	Lungime segment (** (m)
1	446.149,128 520.595,499	2	446.130,428 520.624,819	34.776
2	446.130,428 520.624,819	3	446.129,802 520.626,841	2.116
3	446.129,802 520.626,841	4	446.129,687 520.630,396	3.557
4	446.129,687 520.630,396	5	446.119,975 520.620,79	13.66
5	446.119,975 520.620,79	6	446.141,024 520.590,454	36.923

Punct început	X / Y	Punct sfârșit	X / Y	Lungime segment (** (m)
6	446.141,024 520.590,454	7	446.166,456 520.515,116	79.516
7	446.166,456 520.515,116	8	446.166,247 520.510,084	5.036
8	446.166,247 520.510,084	9	446.174,026 520.477,374	33.622
9	446.174,026 520.477,374	10	446.176,065 520.487,059	9.897
10	446.176,065 520.487,059	11	446.179,667 520.492,305	6.364
11	446.179,667 520.492,305	12	446.175,534 520.526,326	34.27
12	446.175,534 520.526,326	13	446.166,796 520.550,786	25.975
13	446.166,796 520.550,786	1	446.149,128 520.595,499	48.077

\*\* Lungimile segmentelor sunt determinate în planul de proiecție Stereo 70 și sunt rotunjite la 1 milimetru.

\*\*\* Distanța dintre puncte este formată din segmente cumulate ce sunt mai mici decât valoarea 1 milimetru.



**DATE DESPRE IMOBILUL NR. 6393**

Oficiul de Cadastru și Publicitate Imobiliară SIBIU  
Biroul de Cadastru și Publicitate Imobiliară Medias

**A. Partea I. Descrierea imobilului**

TEREN Extravilan

Adresa: Jud. Sibiu

Nr. Crt	Nr cadastral Nr. topografic	Suprafața* (mp)	Observații / Referințe
A1		1.400	Sector cadastral:21 Teren neimprejmuit;

**B. Partea II. Proprietari și acte**

Inscrieri privitoare la dreptul de proprietate și alte drepturi reale	Referințe
/	
Act Administrativ nr. 582/19, din 05/08/1998 emis de CJPSDPAT SIBIU (+ Titlu de proprietate nr. 297/19/22.04.1997 eliberat de CJPSDPAT SIBIU);	
B1	A1
Intabulare, drept de PROPRIETATE, dobandit prin Reconstituire, cota actuala 1/1 1) <b>BABĂ MARIA</b> , LIPSĂ CNP	

**C. Partea III. SARCINI .**

Inscrieri privind dezmembramintele dreptului de proprietate, drepturi reale de garanție și sarcini	Referințe
NU SUNT	

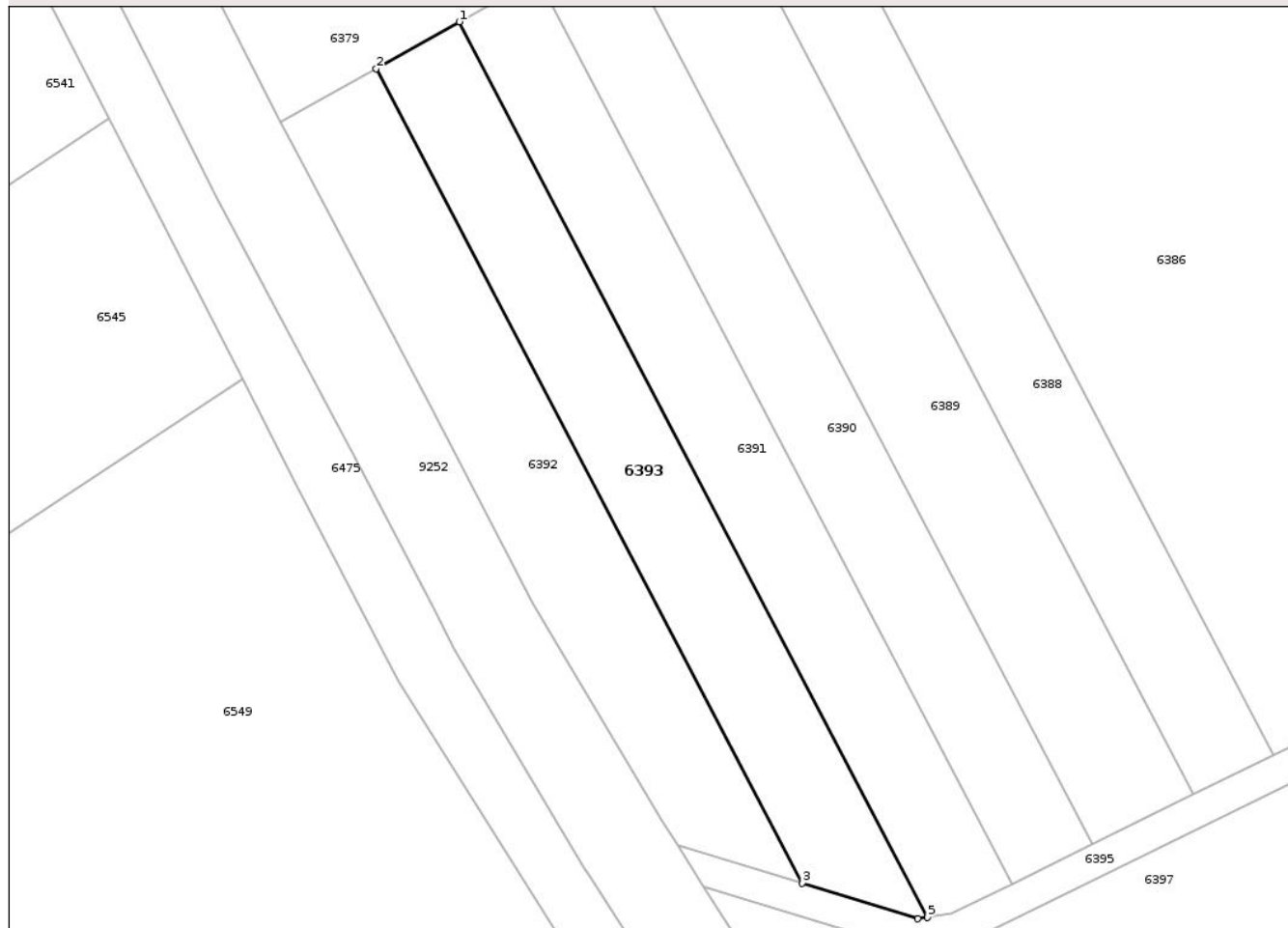
## Anexa Nr. 1 La Partea I

## Teren

Nr cadastral	Suprafața (mp)*	Observații / Referințe
	1.400	

\* Suprafața este determinată în planul de proiecție Stereo 70.

## DETALII LINIARE IMOBIL



## Date referitoare la teren

Crt	Categorie folosință	Intra vilan	Suprafața (mp)	Tarla	Parcelă	Nr. topo	Observații / Referințe
1	arabil	NU	1.400	16	453/2	-	Nr. parcelă 4553/2 greșit în TP

## Lungime Segmente

1) Valorile lungimilor segmentelor sunt obținute din proiecție în plan.

Punct început	X / Y	Punct sfârșit	X / Y	Lungime segment (** (m)
1	445.204,171 525.667,958	2	445.193,933 525.662,197	11.748
2	445.193,933 525.662,197	3	445.246,444 525.561,828	113.276
3	445.246,444 525.561,828	4	445.260,764 525.557,432	14.979
4	445.260,764 525.557,432	5	445.261,91 525.557,596	1.158
5	445.261,91 525.557,596	1	445.204,171 525.667,958	124.553

\*\* Lungimile segmentelor sunt determinate în planul de proiecție Stereo 70 și sunt rotunjite la 1 milimetru.

\*\*\* Distanța dintre puncte este formată din segmente cumulate ce sunt mai mici decât valoarea 1 milimetru.

Neutilizabil în Circuitul  
Civil



**DATE DESPRE IMOBILUL NR. 6155**

Oficiul de Cadastru și Publicitate Imobiliară SIBIU  
Biroul de Cadastru și Publicitate Imobiliară Medias

**A. Partea I. Descrierea imobilului**

TEREN Extravilan

Adresa: Jud. Sibiu

Nr. Crt	Nr cadastral Nr. topografic	Suprafața* (mp)	Observații / Referințe
A1		5.000	Sector cadastral:11 Teren neimprejmuit;

**B. Partea II. Proprietari și acte**

Inscrieri privitoare la dreptul de proprietate și alte drepturi reale	Referințe
/	
Act Administrativ nr. 268/19, din 06/02/1997 emis de CJPSDPAT SIBIU (titlu de proprietate);	
B1	A1
Intabulare, drept de PROPRIETATE, dobandit prin Constituire, cota actuala 1/1 1) CERCEA MATILDA	

**C. Partea III. SARCINI .**

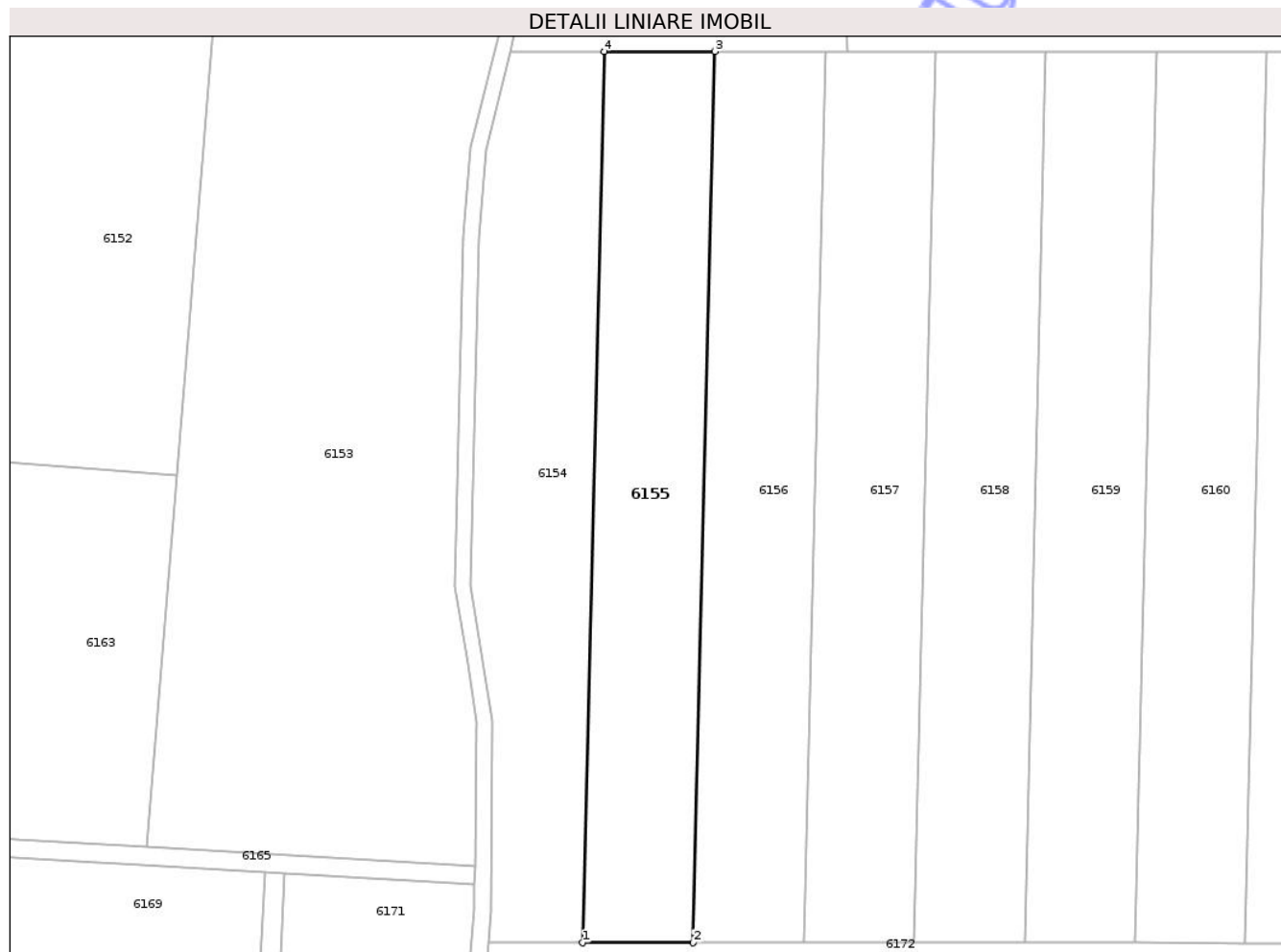
Inscrieri privind dezmembramintele dreptului de proprietate, drepturi reale de garanție și sarcini	Referințe
NU SUNT	

## Anexa Nr. 1 La Partea I

## Teren

Nr cadastral	Suprafața (mp)*	Observații / Referințe
	5.000	

\* Suprafața este determinată în planul de proiecție Stereo 70.



## Date referitoare la teren

Crt	Categorie folosință	Intra vilan	Suprafața (mp)	Tarla	Parcelă	Nr. topo	Observații / Referințe
1	arabil	NU	5.000	14	381/2/5	-	

## Lungime Segmente

1) Valorile lungimilor segmentelor sunt obținute din proiecție în plan.

Punct început	X / Y	Punct sfârșit	X / Y	Lungime segment (** (m)
1	445.681,598 527.168,115	2	445.706,505 527.168,105	24.908
2	445.706,505 527.168,105	3	445.711,36 527.368,846	200.799
3	445.711,36 527.368,846	4	445.686,453 527.368,856	24.908
4	445.686,453 527.368,856	1	445.681,598 527.168,115	200.799

\*\* Lungimile segmentelor sunt determinate în planul de proiecție Stereo 70 și sunt rotunjite la 1 milimetru.

\*\*\* Distanţa dintre puncte este formată din segmente cumulate ce sunt mai mici decât valoarea 1 milimetru.

Neutilizabil în Circuitul  
Civil



**DATE DESPRE IMOBILUL NR. 6174**

Oficiul de Cadastru și Publicitate Imobiliară SIBIU  
Biroul de Cadastru și Publicitate Imobiliară Medias

**A. Partea I. Descrierea imobilului**

TEREN Extravilan

Adresa: Jud. Sibiu

Nr. Crt	Nr cadastral Nr. topografic	Suprafața* (mp)	Observații / Referințe
A1		3.400	Sector cadastral:11 Teren neimprejmuit;

**B. Partea II. Proprietari și acte**

Inscrieri privitoare la dreptul de proprietate și alte drepturi reale	Referințe
/	
Act Administrativ nr. 416/22, din 06/04/1998 emis de CJPSDPAT SIBIU (titlu de proprietate);	
B1	A1
Intabulare, drept de PROPRIETATE, dobandit prin Constituire, cota actuala 1/1 1) BIRCEA INA	

**C. Partea III. SARCINI .**

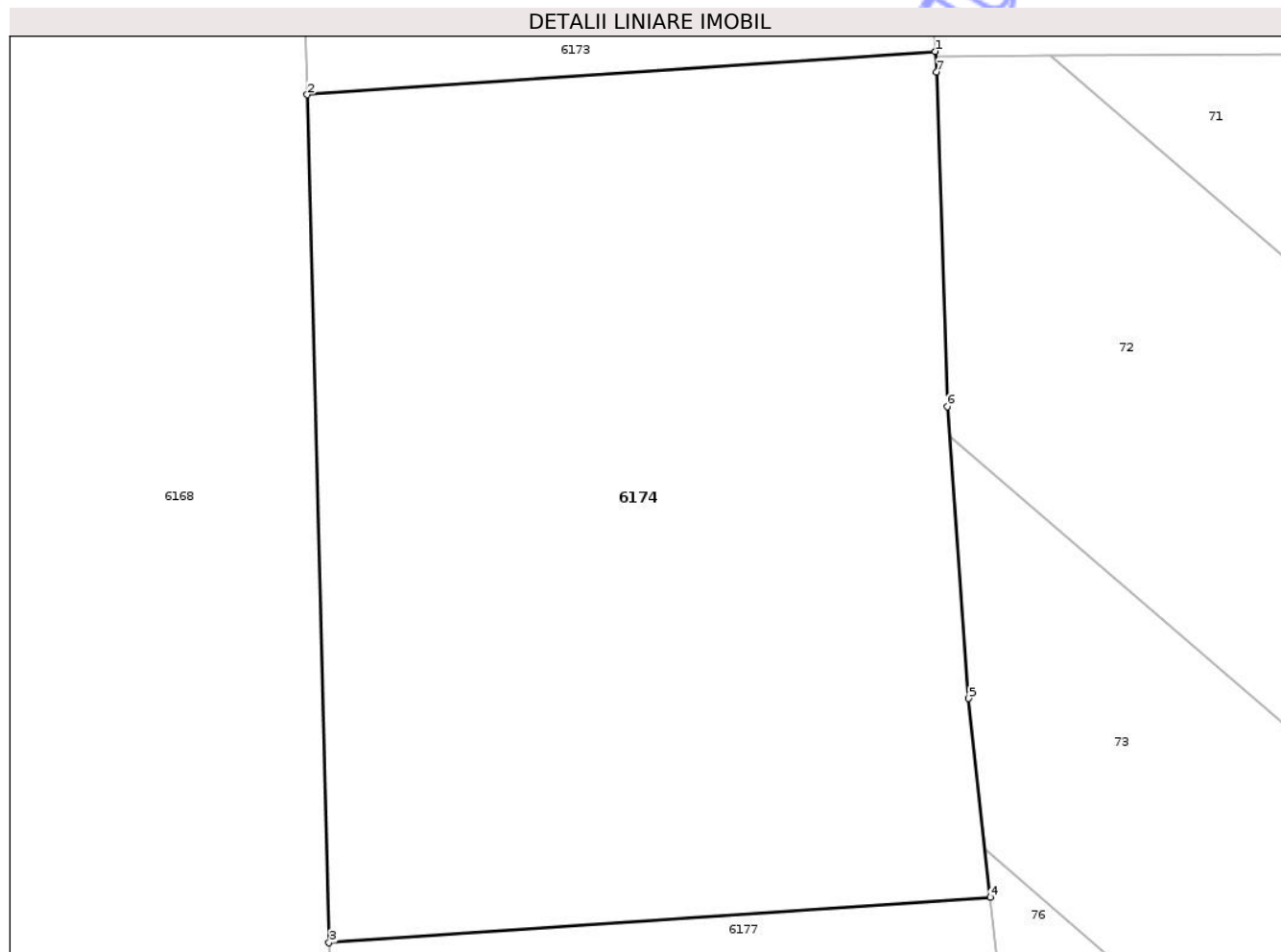
Inscrieri privind dezmembramintele dreptului de proprietate, drepturi reale de garanție și sarcini	Referințe
NU SUNT	

## Anexa Nr. 1 La Partea I

## Teren

Nr cadastral	Suprafața (mp)*	Observații / Referințe
	3.400	

\* Suprafața este determinată în planul de proiecție Stereo 70.



## Date referitoare la teren

Crt	Categorie folosință	Intra vilan	Suprafața (mp)	Tarla	Parcelă	Nr. topo	Observații / Referințe
1	arabil	NU	3.400	4	348/3	-	

## Lungime Segmente

1) Valorile lungimilor segmentelor sunt obținute din proiecție în plan.

Punct început	X / Y	Punct sfârșit	X / Y	Lungime segment (** (m)
1	446.192,53 526.896,423	2	446.142,782 526.892,995	49.866
2	446.142,782 526.892,995	3	446.144,51 526.825,873	67.144
3	446.144,51 526.825,873	4	446.196,893 526.829,483	52.507
4	446.196,893 526.829,483	5	446.195,2 526.845,216	15.824
5	446.195,2 526.845,216	6	446.193,51 526.868,306	23.152

Punct început	X / Y	Punct sfârșit	X / Y	Lungime segment (** (m)
6	446.193,51 526.868,306	7	446.192,664 526.894,777	26.484
7	446.192,664 526.894,777	1	446.192,53 526.896,423	1.652

\*\* Lungimile segmentelor sunt determinate în planul de proiecție Stereo 70 și sunt rotunjite la 1 milimetru.

\*\*\* Distanța dintre puncte este formată din segmente cumulate ce sunt mai mici decât valoarea 1 milimetru.

Neutilizabil în Circuitul Civil



**DATE DESPRE IMOBILUL NR. 6177**

Oficiul de Cadastru și Publicitate Imobiliară SIBIU  
Biroul de Cadastru și Publicitate Imobiliară Medias

**A. Partea I. Descrierea imobilului**

TEREN Extravilan

Adresa: Jud. Sibiu

Nr. Crt	Nr cadastral Nr. topografic	Suprafața* (mp)	Observații / Referințe
A1		3.400	Sector cadastral:11 Teren neimprejmuit;

**B. Partea II. Proprietari și acte**

Inscrieri privitoare la dreptul de proprietate și alte drepturi reale	Referințe
/	
Act Administrativ nr. 417/22, din 06/04/1998 emis de CJPSDPAT SIBIU (titlu de proprietate);	
B1	A1
Intabulare, drept de PROPRIETATE, dobandit prin Constituire, cota actuala 1/1	
1) MARIAN MINODORA	

**C. Partea III. SARCINI .**

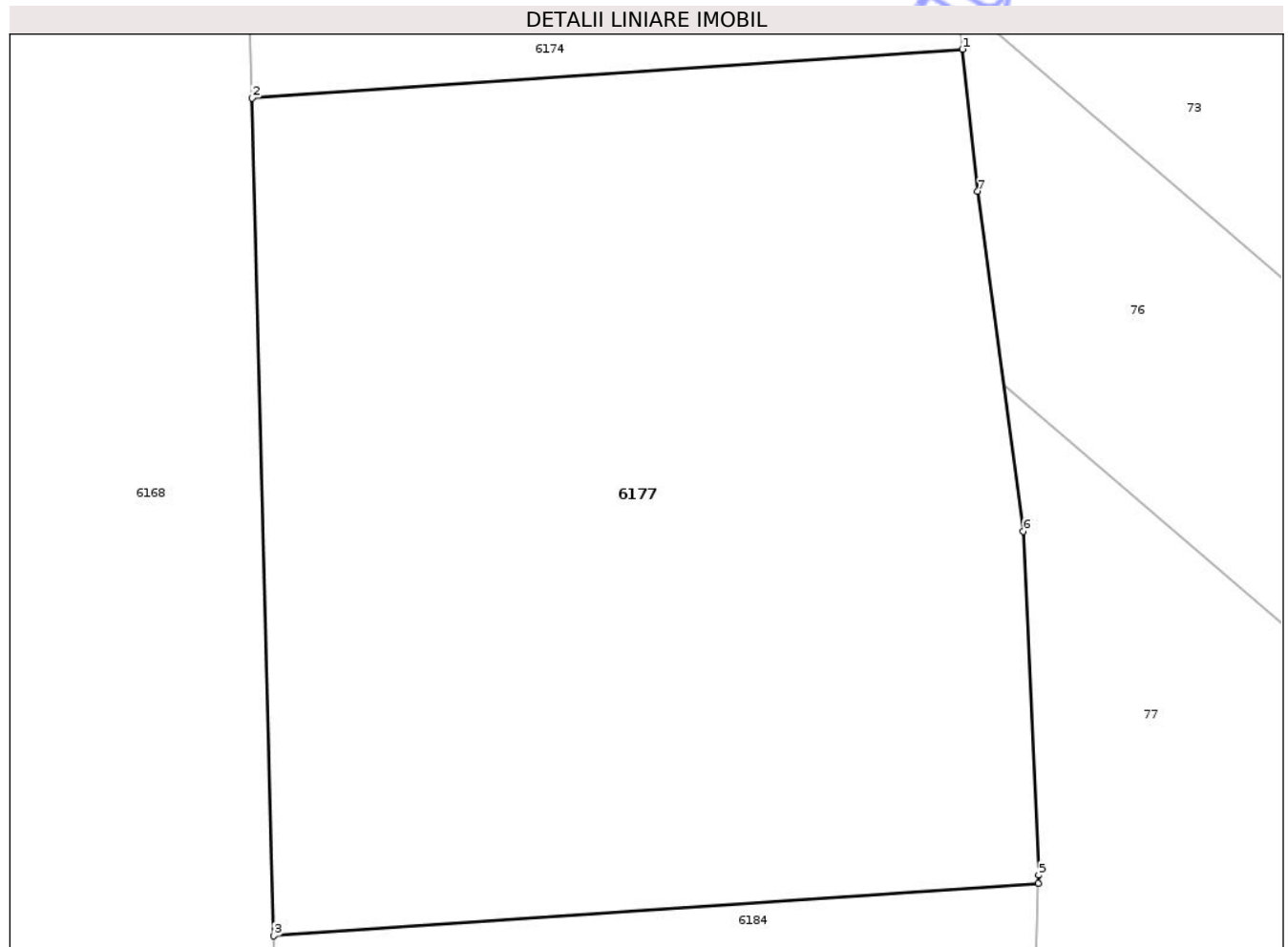
Inscrieri privind dezmembramintele dreptului de proprietate, drepturi reale de garanție și sarcini	Referințe
NU SUNT	

## Anexa Nr. 1 La Partea I

## Teren

Nr cadastral	Suprafața (mp)*	Observații / Referințe
	3.400	

\* Suprafața este determinată în planul de proiecție Stereo 70.



## Date referitoare la teren

Crt	Categorie folosință	Intra vilan	Suprafața (mp)	Tarla	Parcelă	Nr. topo	Observații / Referințe
1	arabil	NU	3.400	4	348/4	-	

## Lungime Segmente

1) Valorile lungimilor segmentelor sunt obținute din proiecție în plan.

Punct început	X / Y	Punct sfârșit	X / Y	Lungime segment (** (m)
1	446.196,893 526.829,483	2	446.144,51 526.825,873	52.507
2	446.144,51 526.825,873	3	446.146,099 526.764,135	61.759
3	446.146,099 526.764,135	4	446.202,51 526.768,022	56.544
4	446.202,51 526.768,022	5	446.202,525 526.768,621	0.6
5	446.202,525 526.768,621	6	446.201,398 526.793,965	25.369

Punct început	X / Y	Punct sfârșit	X / Y	Lungime segment (** (m)
6	446.201,398 526.793,965	7	446.198,018 526.819,028	25.29
7	446.198,018 526.819,028	1	446.196,893 526.829,483	10.515

\*\* Lungimile segmentelor sunt determinate în planul de proiecție Stereo 70 și sunt rotunjite la 1 milimetru.

\*\*\* Distanța dintre puncte este formată din segmente cumulate ce sunt mai mici decât valoarea 1 milimetru.

Neutilizabil în Circuitul Civil



**DATE DESPRE IMOBILUL NR. 6716**

Oficiul de Cadastru și Publicitate Imobiliară SIBIU  
Biroul de Cadastru și Publicitate Imobiliară Medias

**A. Partea I. Descrierea imobilului**

TEREN Necunoscut

Adresa: Loc. Bazna, Jud. Sibiu

Nr. Crt	Nr cadastral Nr. topografic	Suprafața* (mp)	Observații / Referințe
A1		4.500	Sector cadastral:52 Teren neimprejmuit;

**B. Partea II. Proprietari și acte**

Inscrieri privitoare la dreptul de proprietate și alte drepturi reale		Referințe
/		
Act Normativ nr. 7, din 13/03/1996 emis de PARLAMENTUL ROMÂNIEI (art.13 alin.15);		
B1	Inscrierea provizorie, drept de PROPRIETATE, dobandit prin Lege, cota actuala 1/1 1) COMUNA BAZNA, CIF:4307050, Proprietar Neidentificat	A1

**C. Partea III. SARCINI .**

Inscrieri privind dezmembramintele dreptului de proprietate, drepturi reale de garanție și sarcini	Referințe
NU SUNT	

**Teren**

Nr cadastral	Suprafața (mp)*	Observații / Referințe
	4.500	

\* Suprafața este determinată în planul de proiecție Stereo 70.



**Date referitoare la teren**

Crt	Categorie folosință	Intra vilan	Suprafața (mp)	Tarla	Parcelă	Nr. topo	Observații / Referințe
1	pasune	NU	4.380	48	1488	-	
2	pasune	DA	120	48	1488	-	

**Lungime Segmente**

1) Valorile lungimilor segmentelor sunt obținute din proiecție în plan.

Punct început	X / Y	Punct sfârșit	X / Y	Lungime segment (** (m)
1	444.835,23 523.193,757	2	444.841,23 523.184,363	11.146
3	444.844,449 523.175,32	4	444.852,628 523.138,56	37.659
5	444.867,576 523.078,976	6	444.886,12 523.007,216	74.117
7	444.895,115 522.969,58	8	444.906,311 522.922,404	48.486

Punct început	X / Y	Punct sfârșit	X / Y	Lungime segment (** (m)
2	444.841,23 523.184,363	3	444.844,449 523.175,32	9.599
4	444.852,628 523.138,56	5	444.867,576 523.078,976	61.43
6	444.886,12 523.007,216	7	444.895,115 522.969,58	38.696
8	444.906,311 522.922,404	9	444.910,294 522.910,697	12.366

Punct început	X / Y	Punct sfârșit	X / Y	Lungime segment (** (m)
9	444.910,294 522.910,697	10	444.916,897 522.898,997	13.434
11	444.931,821 522.876,802	12	444.951,273 522.874,909	19.544
13	444.937,764 522.882,545	14	444.917,036 522.917,197	40.378
15	444.902,246 522.969,061	16	444.885,374 523.042,527	75.378
17	444.869,539 523.101,365	18	444.866,808 523.135,676	34.419
19	444.868,157 523.158,022	20	444.876,441 523.197,114	39.96
21	444.882,504 523.215,491	22	444.885,85 523.221,766	7.111
23	444.876,801 523.227,076	24	444.871,019 523.226,112	5.862
25	444.844,376 523.199,565	1	444.835,23 523.193,757	10.835

Punct început	X / Y	Punct sfârșit	X / Y	Lungime segment (** (m)
10	444.916,897 522.898,997	11	444.931,821 522.876,802	26.746
12	444.951,273 522.874,909	13	444.937,764 522.882,545	15.518
14	444.917,036 522.917,197	15	444.902,246 522.969,061	53.932
16	444.885,374 523.042,527	17	444.869,539 523.101,365	60.931
18	444.866,808 523.135,676	19	444.868,157 523.158,022	22.386
20	444.876,441 523.197,114	21	444.882,504 523.215,491	19.351
22	444.885,85 523.221,766	23	444.876,801 523.227,076	10.492
24	444.871,019 523.226,112	25	444.844,376 523.199,565	37.611

\*\* Lungimile segmentelor sunt determinate în planul de proiecție Stereo 70 și sunt rotunjite la 1 milimetru.

\*\*\* Distanța dintre puncte este formată din segmente cumulate ce sunt mai mici decât valoarea 1 milimetru.

Neutilizabil în  
Civil



**DATE DESPRE IMOBILUL NR. 6752**

Oficiul de Cadastru și Publicitate Imobiliară SIBIU  
Biroul de Cadastru și Publicitate Imobiliară Medias

**A. Partea I. Descrierea imobilului**

TEREN Necunoscut

Adresa: Loc. Bazna, Jud. Sibiu

Nr. Crt	Nr cadastral Nr. topografic	Suprafața* (mp)	Observații / Referințe
A1		2.400	Sector cadastral:52 Teren neimprejmuit;

**B. Partea II. Proprietari și acte**

Inscrieri privitoare la dreptul de proprietate și alte drepturi reale		Referințe
/		
Act Normativ nr. 978, din 05/09/2002 emis de GUVERNUL ROMÂNIEI (+ Adeverința nr.2002/14.05.2024 emisă de PRIMĂRIA COMUNEI BAZNA);		
B1	Intabulare, drept de PROPRIETATE, dobandit prin Lege, cota actuala 1/1 1) COMUNA BAZNA - DOMENIUL PUBLIC, CIF:4307050	A1

**C. Partea III. SARCINI .**

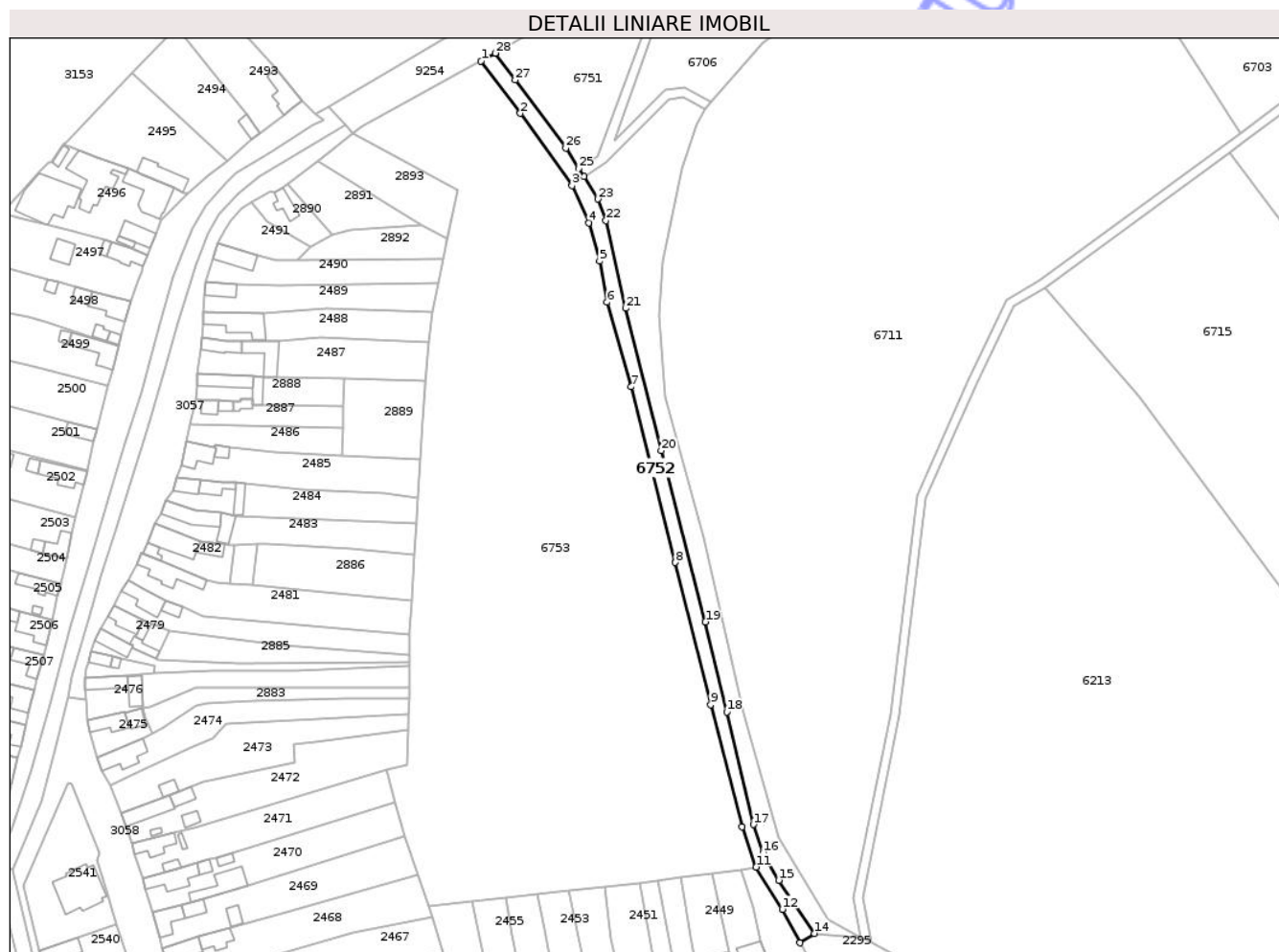
Inscrieri privind dezmembramintele dreptului de proprietate, drepturi reale de garanție și sarcini	Referințe
NU SUNT	

## Anexa Nr. 1 La Partea I

## Teren

Nr cadastral	Suprafața (mp)*	Observații / Referințe
	2.400	

\* Suprafața este determinată în planul de proiecție Stereo 70.



## Date referitoare la teren

Crt	Categorie folosință	Intra vilan	Suprafața (mp)	Tarla	Parcelă	Nr. topo	Observații / Referințe
1	drum	NU	2.219	48	1489	-	crt.2, anexa 2
2	drum	DA	181	48	1489	-	crt.2, anexa 2

## Lungime Segmente

1) Valorile lungimilor segmentelor sunt obținute din proiecție în plan.

Punct început	X / Y	Punct sfârșit	X / Y	Lungime segment (** (m))	Punct început	X / Y	Punct sfârșit	X / Y	Lungime segment (** (m))
1	444.792,093 523.242,19	2	444.808,566 523.220,221	27.459	2	444.808,566 523.220,221	3	444.830,276 523.189,995	37.215
3	444.830,276 523.189,995	4	444.837,387 523.174,423	17.119	4	444.837,387 523.174,423	5	444.841,744 523.158,279	16.721
5	444.841,744 523.158,279	6	444.844,976 523.141,085	17.496	6	444.844,976 523.141,085	7	444.855,024 523.105,723	36.762
7	444.855,024 523.105,723	8	444.873,537 523.032,139	75.877	8	444.873,537 523.032,139	9	444.888,394 522.972,591	61.374

Punct început	X / Y	Punct sfârșit	X / Y	Lungime segment (** (m)
9	444.888,394 522.972,591	10	444.901,505 522.921,463	52.782
11	444.907,41 522.904,61	12	444.918,42 522.886,899	20.854
13	444.925,868 522.872,87	14	444.931,821 522.876,802	7.135
15	444.916,897 522.898,997	16	444.910,294 522.910,697	13.434
17	444.906,311 522.922,404	18	444.895,115 522.969,58	48.486
19	444.886,12 523.007,216	20	444.867,576 523.078,976	74.117
21	444.852,628 523.138,56	22	444.844,449 523.175,32	37.659
23	444.841,23 523.184,363	24	444.835,23 523.193,757	11.146
25	444.833,077 523.197,128	26	444.827,645 523.205,632	10.091
27	444.806,421 523.234,247	28	444.798,037 523.245,402	13.955

Punct început	X / Y	Punct sfârșit	X / Y	Lungime segment (** (m)
10	444.901,505 522.921,463	11	444.907,41 522.904,61	17.857
12	444.918,42 522.886,899	13	444.925,868 522.872,87	15.883
14	444.931,821 522.876,802	15	444.916,897 522.898,997	26.746
16	444.910,294 522.910,697	17	444.906,311 522.922,404	12.366
18	444.895,115 522.969,58	19	444.886,12 523.007,216	38.696
20	444.867,576 523.078,976	21	444.852,628 523.138,56	61.43
22	444.844,449 523.175,32	23	444.841,23 523.184,363	9.599
24	444.835,23 523.193,757	25	444.833,077 523.197,128	4.0
26	444.827,645 523.205,632	27	444.806,421 523.234,247	35.627
28	444.798,037 523.245,402	1	444.792,093 523.242,19	6.756

\*\* Lungimile segmentelor sunt determinate în planul de proiecție Stereo 70 și sunt rotunjite la 1 milimetru.

\*\*\* Distanța dintre puncte este formată din segmente cumulate ce sunt mai mici decât valoarea 1 milimetru.



**DATE DESPRE IMOBILUL NR. 6761**

Oficiul de Cadastru și Publicitate Imobiliară SIBIU  
Biroul de Cadastru și Publicitate Imobiliară Medias

**A. Partea I. Descrierea imobilului**

TEREN Extravilan

Adresa: Jud. Sibiu

Nr. Crt	Nr cadastral Nr. topografic	Suprafața* (mp)	Observații / Referințe
A1	102746	900	Sector cadastral:53 Teren neimprejmit;

**B. Partea II. Proprietari și acte**

Inscrieri privitoare la dreptul de proprietate și alte drepturi reale	Referințe
<b>29998 / 08/11/2021</b>	
Act Notarial nr. AUT.1684, din 05/11/2021 emis de Axente Mia;	
B1	A1
Intabulare, drept de PROPRIETATE, dobandit prin Construire, cota actuala 1/1	
1) LUDWIG HELMUT, Cu soția	
2) LUDWIG MIHAELA-CRISTINA, bun comun	

**C. Partea III. SARCINI .**

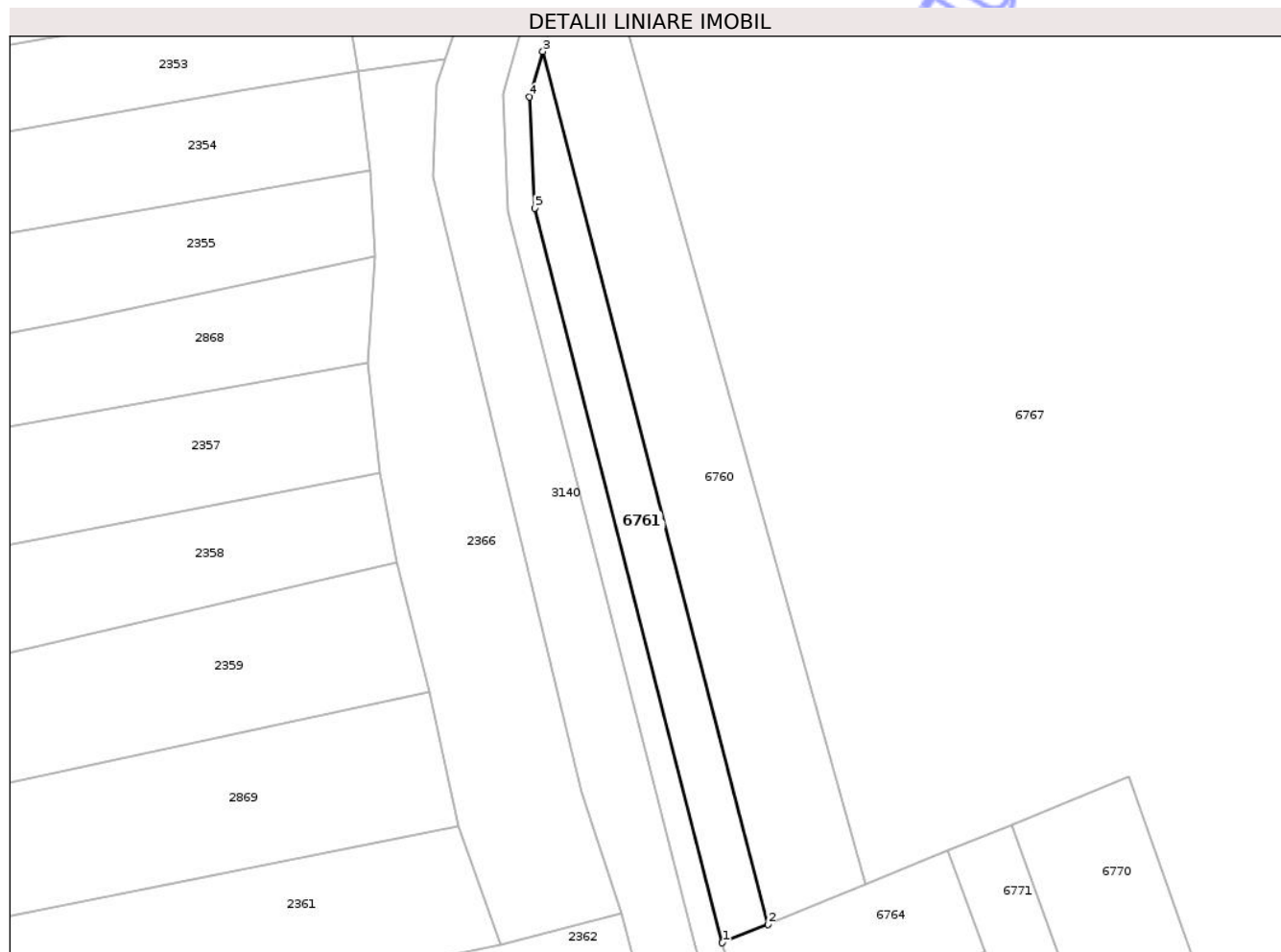
Inscrieri privind dezmembramintele dreptului de proprietate, drepturi reale de garanție și sarcini	Referințe
NU SUNT	

## Anexa Nr. 1 La Partea I

## Teren

Nr cadastral	Suprafața (mp)*	Observații / Referințe
102746	900	

\* Suprafața este determinată în planul de proiecție Stereo 70.



## Date referitoare la teren

Crt	Categorie folosință	Intra vilan	Suprafața (mp)	Tarla	Parcelă	Nr. topo	Observații / Referințe
1	arabil	NU	900	79	2739/1	-	

## Lungime Segmente

1) Valorile lungimilor segmentelor sunt obținute din proiecție în plan.

Punct început	X / Y	Punct sfârșit	X / Y	Lungime segment (** (m)
1	444.988,682 522.215,928	2	444.995,453 522.218,693	7.314
2	444.995,453 522.218,693	3	444.961,927 522.348,721	134.281
3	444.961,927 522.348,721	4	444.959,95 522.341,949	7.055
4	444.959,95 522.341,949	5	444.960,684 522.325,369	16.596
5	444.960,684 522.325,369	1	444.988,682 522.215,928	112.966

\*\* Lungimile segmentelor sunt determinate în planul de proiecție Stereo 70 și sunt rotunjite la 1 milimetru.

\*\*\* Distanța dintre puncte este formată din segmente cumulate ce sunt mai mici decât valoarea 1 milimetru.

Neutilizabil în Circuitul  
Civil



**DATE DESPRE IMOBILUL NR. 6769**

Oficiul de Cadastru și Publicitate Imobiliară SIBIU  
Biroul de Cadastru și Publicitate Imobiliară Medias

**A. Partea I. Descrierea imobilului**

TEREN Necunoscut

Adresa: Loc. Bazna, Jud. Sibiu

Nr. Crt	Nr cadastral Nr. topografic	Suprafața* (mp)	Observații / Referințe
A1	102748	1.700	Sector cadastral:53 Teren neimprejmuit;

**B. Partea II. Proprietari și acte**

Inscrieri privitoare la dreptul de proprietate și alte drepturi reale	Referințe
/	
Act Normativ nr. 978, din 05/09/1996 emis de GUVERNUL ROMÂNIEI (+ Adeverința nr.2002/14.05.2024 emisă de PRIMĂRIA COMUNEI BAZNA);	
B1	A1
Intabulare, drept de PROPRIETATE, dobandit prin Lege, cota actuala 1/1 1) COMUNA BAZNA - DOMENIUL PUBLIC, CIF:4307050	

**C. Partea III. SARCINI .**

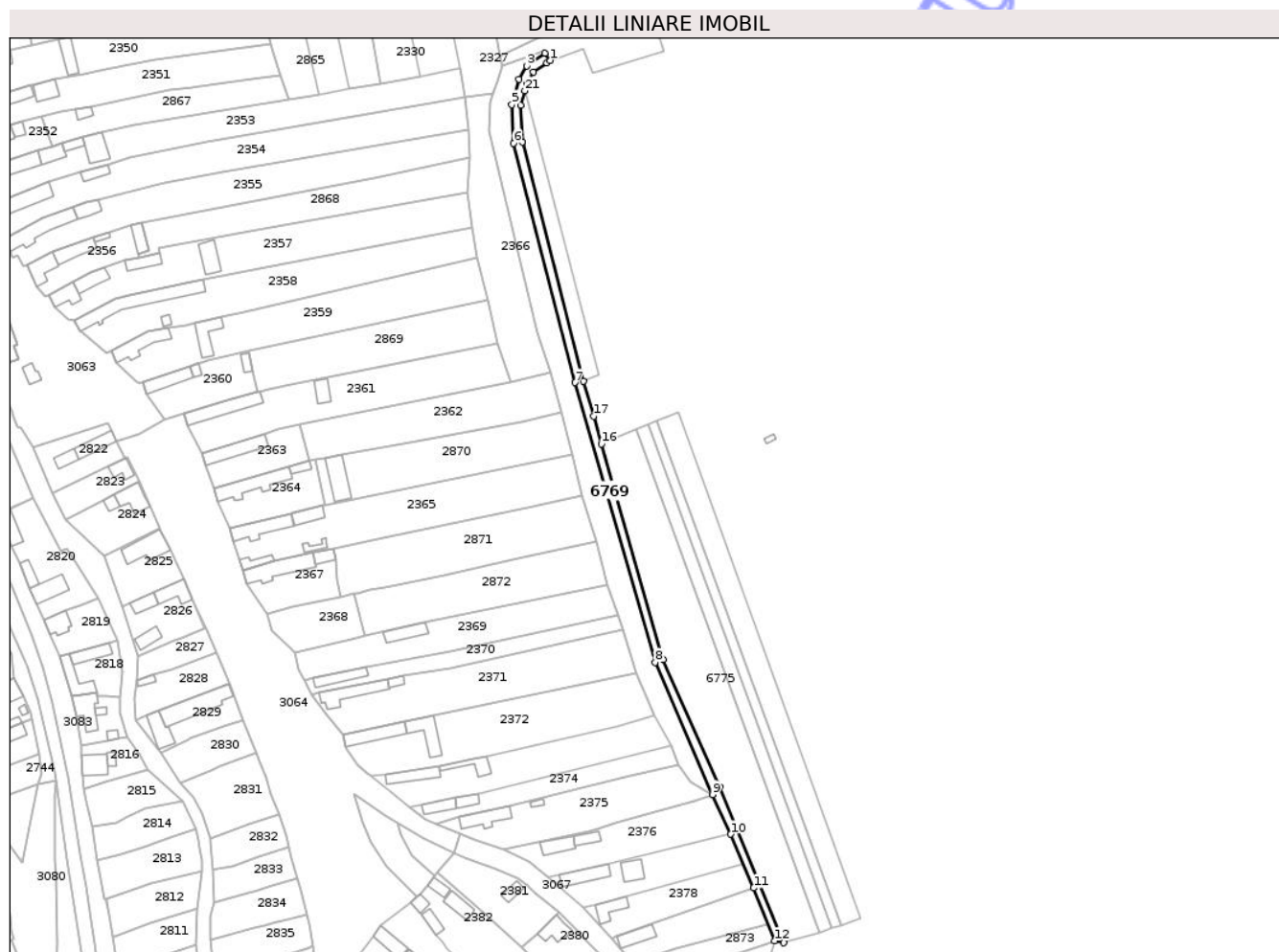
Inscrieri privind dezmembramintele dreptului de proprietate, drepturi reale de garanție și sarcini	Referințe
NU SUNT	

## Anexa Nr. 1 La Partea I

## Teren

Nr cadastral	Suprafața (mp)*	Observații / Referințe
102748	1.700	

\* Suprafața este determinată în planul de proiecție Stereo 70.



## Date referitoare la teren

Crt	Categorie folosință	Intra vilan	Suprafața (mp)	Tarla	Parcelă	Nr. topo	Observații / Referințe
1	drum	DA	44	79	2738	-	Crt.16, Anexa 2
2	drum	NU	1.656	79	2738	-	Crt.16, Anexa 2

## Lungime Segmente

1) Valorile lungimilor segmentelor sunt obținute din proiecție în plan.

Punct început	X / Y	Punct sfârșit	X / Y	Lungime segment (** (m))	Punct început	X / Y	Punct sfârșit	X / Y	Lungime segment (** (m))
1	444.973,455 522.362,57	2	444.971,157 522.365,844	4.0	2	444.971,157 522.365,844	3	444.962,805 522.359,98	10.205
3	444.962,805 522.359,98	4	444.959,289 522.353,956	6.975	4	444.959,289 522.353,956	5	444.955,925 522.342,434	12.003
5	444.955,925 522.342,434	6	444.956,705 522.324,805	17.646	6	444.956,705 522.324,805	7	444.984,675 522.215,388	112.935
7	444.984,675 522.215,388	8	445.021,352 522.087,636	132.913	8	445.021,352 522.087,636	9	445.047,7 522.027,263	65.872

Punct început	X / Y	Punct sfârșit	X / Y	Lungime segment (** (m)
9	445.047,7 522.027,263	10	445.055,992 522.009,134	19.935
11	445.066,447 521.984,581	12	445.076,086 521.960,405	26.027
13	445.080,109 521.959,565	14	445.051,092 522.030,632	76.763
15	445.025,127 522.088,984	16	444.996,894 522.187,325	102.314
17	444.993,248 522.200,023	18	444.988,682 522.215,928	16.547
19	444.960,684 522.325,369	20	444.959,95 522.341,949	16.596
21	444.961,927 522.348,721	22	444.962,799 522.351,707	3.111
23	444.965,858 522.357,236	24	444.971,947 522.361,511	7.44

Punct început	X / Y	Punct sfârșit	X / Y	Lungime segment (** (m)
10	445.055,992 522.009,134	11	445.066,447 521.984,581	26.686
12	445.076,086 521.960,405	13	445.080,109 521.959,565	4.11
14	445.051,092 522.030,632	15	445.025,127 522.088,984	63.868
16	444.996,894 522.187,325	17	444.993,248 522.200,023	13.211
18	444.988,682 522.215,928	19	444.960,684 522.325,369	112.966
20	444.959,95 522.341,949	21	444.961,927 522.348,721	7.055
22	444.962,799 522.351,707	23	444.965,858 522.357,236	6.319
24	444.971,947 522.361,511	1	444.973,455 522.362,57	1.843

\*\* Lungimile segmentelor sunt determinate în planul de proiecție Stereo 70 și sunt rotunjite la 1 milimetru.

\*\*\* Distanța dintre puncte este formată din segmente cumulate ce sunt mai mici decât valoarea 1 milimetru.

Neutilizabil în Civil



**DATE DESPRE IMOBILUL NR. 6776**

Oficiul de Cadastru și Publicitate Imobiliară SIBIU  
Biroul de Cadastru și Publicitate Imobiliară Medias

**A. Partea I. Descrierea imobilului**

TEREN Necunoscut

Adresa: Loc. Bazna, Jud. Sibiu

Nr. Crt	Nr cadastral Nr. topografic	Suprafața* (mp)	Observații / Referințe
A1		1.725	Sector cadastral:53 Teren neimprejmuit;

**B. Partea II. Proprietari și acte**

Inscrieri privitoare la dreptul de proprietate și alte drepturi reale	Referințe
/	
Act Normativ nr. 978, din 05/09/2002 emis de GUVERNUL ROMÂNIEI (+ Adeverința nr.2002/14.05.2024 emisă de PRIMĂRIA COMUNEI BAZNA);	
B1	A1
Intabulare, drept de PROPRIETATE, dobandit prin Lege, cota actuala 1/1 1) COMUNA BAZNA - DOMENIUL PUBLIC, CIF:4307050	

**C. Partea III. SARCINI .**

Inscrieri privind dezmembramintele dreptului de proprietate, drepturi reale de garanție și sarcini	Referințe
NU SUNT	

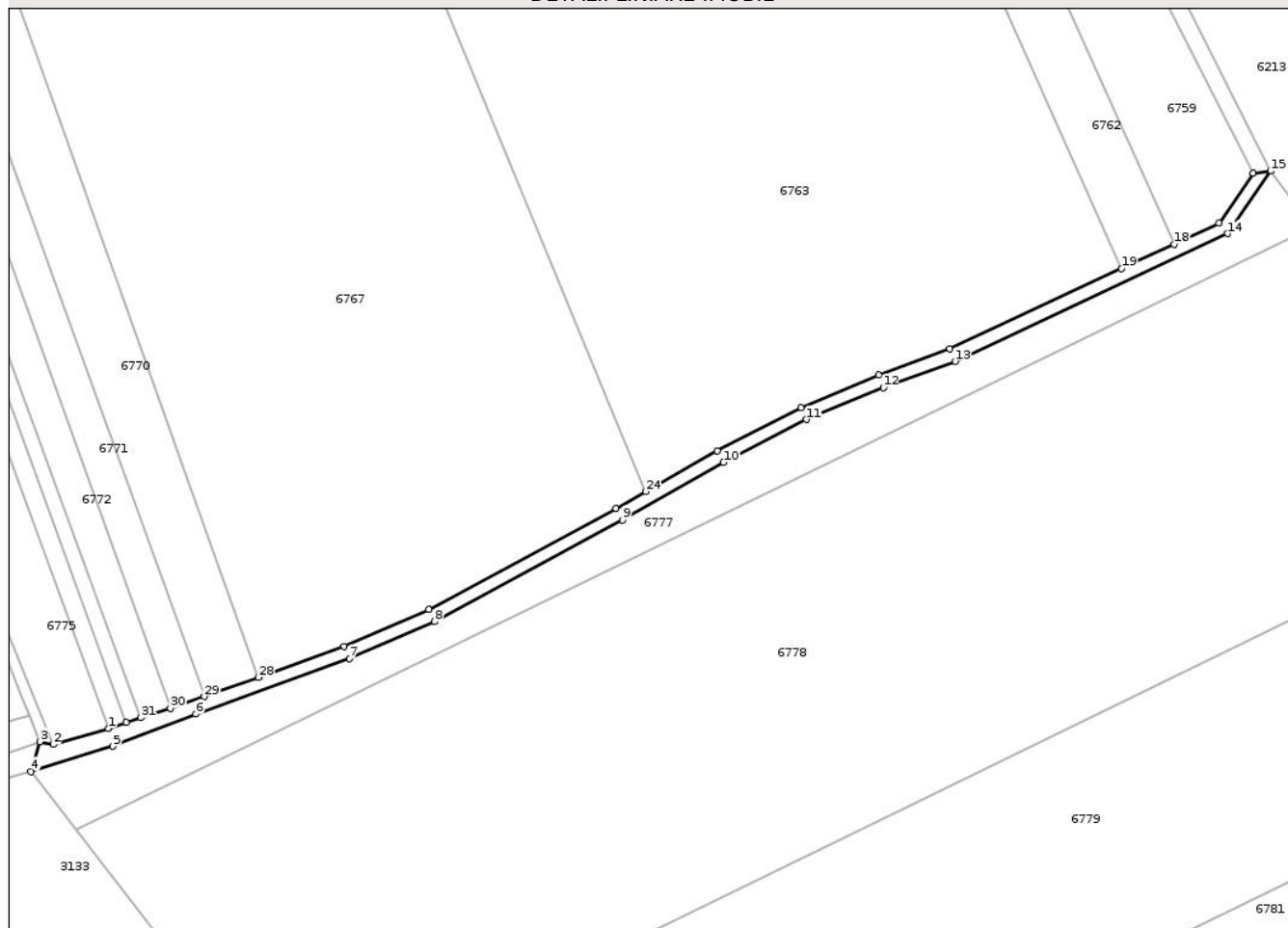
## Anexa Nr. 1 La Partea I

## Teren

Nr cadastral	Suprafața (mp)*	Observații / Referințe
	1.725	

\* Suprafața este determinată în planul de proiecție Stereo 70.

## DETALII LINIARE IMOBIL



## Date referitoare la teren

Crt	Categorie folosință	Intra vilan	Suprafața (mp)	Tarla	Parcelă	Nr. topo	Observații / Referințe
1	drum	NU	1.723	79	2736	-	Crt.16, Anexa 2
2	drum	DA	2	79	2736	-	Crt.16, Anexa 2

## Lungime Segmente

1) Valorile lungimilor segmentelor sunt obținute din proiecție în plan.

Punct început	X / Y	Punct sfârșit	X / Y	Lungime segment (** (m))
1	445.096,743 521.964,386	2	445.080,109 521.959,565	17.319
3	445.076,086 521.960,405	4	445.073,392 521.951,447	9.354
5	445.098,119 521.959,042	6	445.123,129 521.968,746	26.827
7	445.169,443 521.985,493	8	445.195,193 521.996,623	28.053

Punct început	X / Y	Punct sfârșit	X / Y	Lungime segment (** (m))
2	445.080,109 521.959,565	3	445.076,086 521.960,405	4.11
4	445.073,392 521.951,447	5	445.098,119 521.959,042	25.867
6	445.123,129 521.968,746	7	445.169,443 521.985,493	49.248
8	445.195,193 521.996,623	9	445.251,893 522.027,287	64.461

Punct început	X / Y	Punct sfârșit	X / Y	Lungime segment (** (m))
9	445.251,893 522.027,287	10	445.282,408 522.044,605	35.086
11	445.307,433 522.057,584	12	445.330,605 522.067,207	25.09
13	445.352,256 522.075,137	14	445.434,562 522.113,627	90.861
15	445.447,514 522.132,523	16	445.442,23 522.131,89	5.322
17	445.431,88 522.116,788	18	445.418,321 522.110,448	14.968
19	445.402,484 522.103,042	20	445.350,718 522.078,834	57.146
21	445.329,149 522.070,934	22	445.305,742 522.061,213	25.345
23	445.280,499 522.048,121	24	445.258,867 522.035,844	24.874
25	445.249,955 522.030,786	26	445.193,445 522.000,225	64.244
27	445.167,968 521.989,213	28	445.142,036 521.979,785	27.592
29	445.125,744 521.974,043	30	445.115,492 521.970,529	10.838
31	445.106,527 521.967,616	32	445.102,224 521.966,206	4.528

Punct început	X / Y	Punct sfârșit	X / Y	Lungime segment (** (m))
10	445.282,408 522.044,605	11	445.307,433 522.057,584	28.191
12	445.330,605 522.067,207	13	445.352,256 522.075,137	23.058
14	445.434,562 522.113,627	15	445.447,514 522.132,523	22.909
16	445.442,23 522.131,89	17	445.431,88 522.116,788	18.308
18	445.418,321 522.110,448	19	445.402,484 522.103,042	17.483
20	445.350,718 522.078,834	21	445.329,149 522.070,934	22.97
22	445.305,742 522.061,213	23	445.280,499 522.048,121	28.436
24	445.258,867 522.035,844	25	445.249,955 522.030,786	10.247
26	445.193,445 522.000,225	27	445.167,968 521.989,213	27.755
28	445.142,036 521.979,785	29	445.125,744 521.974,043	17.274
30	445.115,492 521.970,529	31	445.106,527 521.967,616	9.426
32	445.102,224 521.966,206	1	445.096,743 521.964,386	5.775

\*\* Lungimile segmentelor sunt determinate în planul de proiecție Stereo 70 și sunt rotunjite la 1 milimetru.

\*\*\* Distanța dintre puncte este formată din segmente cumulate ce sunt mai mici decât valoarea 1 milimetru.





## DATE DESPRE IMOBILUL NR. 6712

Oficiul de Cadastru și Publicitate Imobiliară SIBIU  
Biroul de Cadastru și Publicitate Imobiliară Medias

## A. Partea I. Descrierea imobilului

TEREN Necunoscut

Adresa: Loc. Bazna, Jud. Sibiu

Nr. Crt	Nr cadastral Nr. topografic	Suprafața* (mp)	Observații / Referințe
A1		132.400	Sector cadastral:50 Teren neimprejmuit;

## B. Partea II. Proprietari și acte

Inscrieri privitoare la dreptul de proprietate și alte drepturi reale	Referințe
/	
Act Normativ nr. 1705, din 29/11/2006 emis de GUVERNUL ROMÂNIEI (+ Legea nr. 268/28.05.2001 emisă de Parlamentul României);	
B1	A1
Intabulare, drept de PROPRIETATE, dobandit prin Lege, cota actuala 1/1 1) STATUL ROMÂN - DOMENIUL PRIVAT, CIF:999999999999	
Act Normativ nr. 268, din 28/05/2001 emis de PARLAMENTUL ROMÂNIEI (Decizia nr. 351/26.08.2020 emisă de MINISTERUL AGRICULTURII ȘI DEZVOLTĂRII RURALE - AGENȚIA DOMENIILOR STATULUI);	
B2	A1
Intabulare, drept de ADMINISTRARE, dobandit prin Lege, cota actuala 1/1 1) AGENȚIA DOMENIILOR STATULUI, CIF:14818116	

## C. Partea III. SARCINI .

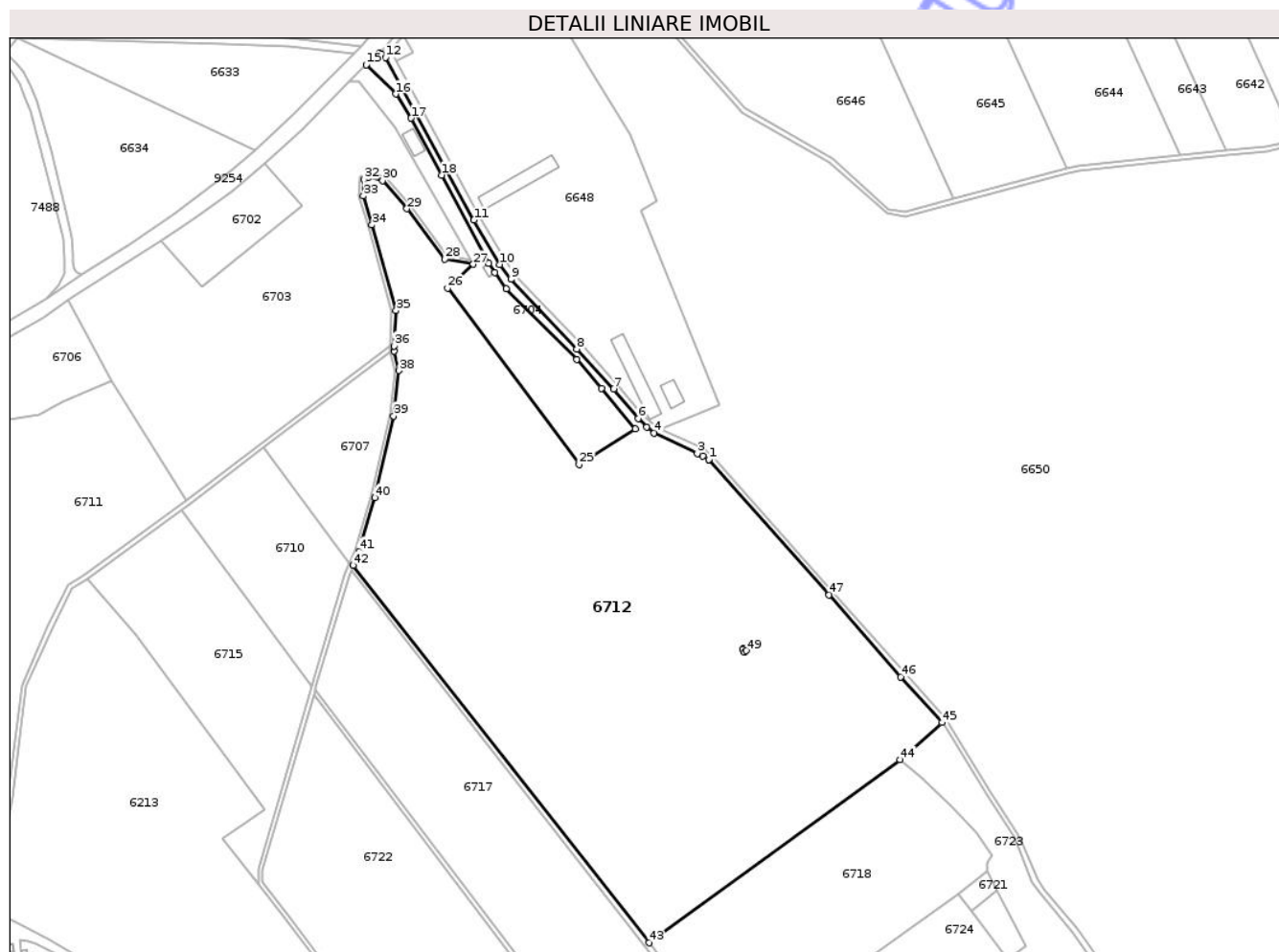
Inscrieri privind dezmembramintele dreptului de proprietate, drepturi reale de garanție și sarcini	Referințe
NU SUNT	

## Anexa Nr. 1 La Partea I

## Teren

Nr cadastral	Suprafața (mp)*	Observații / Referințe
	132.400	

\* Suprafața este determinată în planul de proiecție Stereo 70.



## Date referitoare la teren

Crt	Categorie folosință	Intravilan	Suprafața (mp)	Tarla	Parcelă	Nr. topo	Observații / Referințe
1	livada	NU	122.989	48	1468/1/2	-	
2	curti constructii	NU	100	48	1466	-	
3	ape curgatoare	DA	2.544	48	1424	-	
4	livada	DA	311	48	1468/1/2	-	
5	ape curgatoare	NU	6.456	48	1467, 1464, 1462, 1424	-	

## Lungime Segmente

1) Valorile lungimilor segmentelor sunt obținute din proiecție în plan.

Punct început	X / Y	Punct sfârșit	X / Y	Lungime segment	Punct început	X / Y	Punct sfârșit	X / Y	Lungime segment	Punct început	X / Y	Punct sfârșit	X / Y	Lungime segment
1	445.538,827 523.245,072	2	445.533,842 523.247,964	5.763	2	445.533,842 523.247,964	3	445.529,456 523.250,056	4.859	3	445.529,456 523.250,056	4	445.493,986 523.266,762	39.207
4	445.493,986 523.266,762	5	445.487,988 523.271,757	7.806	5	445.487,988 523.271,757	6	445.480,873 523.278,601	9.873	6	445.480,873 523.278,601	7	445.460,764 523.302,78	31.448

Punct început	X / Y	Punct sfârșit	X / Y	Lungime segment	Punct început	X / Y	Punct sfârșit	X / Y	Lungime segment	Punct început	X / Y	Punct sfârșit	X / Y	Lungime segment
7	445.460,764 523.302,78	8	445.430,558 523.335,716	44.69	8	445.430,558 523.335,716	9	445.376,473 523.392,865	78.68 4	9	445.376,473 523.392,865	10	445.367,01 523.405,06	15.43 6
10	445.367,01 523.405,06	11	445.346,074 523.441,466	41.99 7	11	445.346,074 523.441,466	12	445.273,427 523.574,693	151.7 47	12	445.273,427 523.574,693	13	445.270,078 523.577,677	4.485
13	445.270,078 523.577,677	14	445.267,917 523.578,328	2.257	14	445.267,917 523.578,328	15	445.257,637 523.568,744	14.05 5	15	445.257,637 523.568,744	16	445.281,734 523.544,854	33.93 2
16	445.281,734 523.544,854	17	445.294,529 523.525,078	23.55 4	17	445.294,529 523.525,078	18	445.319,724 523.478,302	53.13	18	445.319,724 523.478,302	19	445.358,27 523.406,085	81.86
19	445.358,27 523.406,085	20	445.363,342 523.398,525	9.103	20	445.363,342 523.398,525	21	445.372,749 523.385,289	16.23 9	21	445.372,749 523.385,289	22	445.430,564 523.327,177	81.97 4
22	445.430,564 523.327,177	23	445.450,832 523.303,566	31.11 7	23	445.450,832 523.303,566	24	445.478,339 523.270,056	43.35 4	24	445.478,339 523.270,056	25	445.432,368 523.240,862	54.45 8
25	445.432,368 523.240,862	26	445.324,441 523.385,664	180.5 99	26	445.324,441 523.385,664	27	445.345,502 523.405,252	28.76 3	27	445.345,502 523.405,252	28	445.322,184 523.409,353	23.67 6
28	445.322,184 523.409,353	29	445.291,065 523.450,705	51.75 3	29	445.291,065 523.450,705	30	445.271,112 523.473,804	30.52 3	30	445.271,112 523.473,804	31	445.259,928 523.476,506	11.50 6
31	445.259,928 523.476,506	32	445.255,585 523.474,805	4.665	32	445.255,585 523.474,805	33	445.255,319 523.461,256	13.55 2	33	445.255,319 523.461,256	34	445.262,301 523.437,46	24.79 9
34	445.262,301 523.437,46	35	445.282,12 523.367,229	72.97 5	35	445.282,12 523.367,229	36	445.280,66 523.338,12	29.14 6	36	445.280,66 523.338,12	37	445.280,648 523.333,845	4.275
37	445.280,648 523.333,845	38	445.284,612 523.317,956	16.37 5	38	445.284,612 523.317,956	39	445.280,157 523.280,782	37.44 1	39	445.280,157 523.280,782	40	445.264,733 523.213,78	68.75 4
40	445.264,733 523.213,78	41	445.251,676 523.169,785	45.89 2	41	445.251,676 523.169,785	42	445.247,021 523.158,329	12.36 6	42	445.247,021 523.158,329	43	445.489,798 522.848,556	393.5 73
43	445.489,798 522.848,556	44	445.696,072 522.998,569	255.0 55	44	445.696,072 522.998,569	45	445.730,374 523.029,219	46.0	45	445.730,374 523.029,219	46	445.696,636 523.066,64	50.38 5
46	445.696,636 523.066,64	47	445.637,641 523.134,01	89.54 9	47	445.637,641 523.134,01	48	445.538,827 523.245,072	148.6 58	48	445.538,827 523.245,072	49	445.569,753 523.088,159	159.9 32
49	445.569,753 523.088,159	50	445.568,4 523.087,07	1.737	50	445.568,4 523.087,07	51	445.566,539 523.089,382	2.968	51	445.566,539 523.089,382	52	445.567,892 523.090,471	1.737
52	445.567,892 523.090,471	1	445.569,753 523.088,159	2.968										

\*\* Lungimile segmentelor sunt determinate în planul de proiecție Stereo 70 și sunt rotunjite la 1 milimetru.

\*\*\* Distanța dintre puncte este formată din segmente cumulate ce sunt mai mici decât valoarea 1 milimetru.



**DATE DESPRE IMOBILUL NR. 6713**

Oficiul de Cadastru și Publicitate Imobiliară SIBIU  
Biroul de Cadastru și Publicitate Imobiliară Medias

**A. Partea I. Descrierea imobilului**

TEREN Necunoscut

Adresa: Loc. Bazna, Jud. Sibiu

Nr. Crt	Nr cadastral Nr. topografic	Suprafața* (mp)	Observații / Referințe
A1		4.400	Sector cadastral:50 Teren neimprejmuit;

**B. Partea II. Proprietari și acte**

Inscrieri privitoare la dreptul de proprietate și alte drepturi reale		Referințe
/		
Act Normativ nr. 1705, din 29/11/2006 emis de GUVERNUL ROMÂNIEI (+ Legea nr. 268/28.05.2001 emisă de Parlamentul României);		
B1	Intabulare, drept de PROPRIETATE, dobandit prin Lege, cota actuala 1/1 1) STATUL ROMÂN - DOMENIUL PRIVAT, CIF:9999999999999	A1
Act Normativ nr. 268, din 28/05/2001 emis de PARLAMENTUL ROMÂNIEI (Decizia nr. 351/26.08.2020 emisă de MINISTERUL AGRICULTURII ȘI DEZVOLTĂRII RURALE - AGENȚIA DOMENIILOR STATULUI);		
B2	Intabulare, drept de ADMINISTRARE, dobandit prin Lege, cota actuala 1/1 1) AGENȚIA DOMENIILOR STATULUI, CIF:14818116	A1

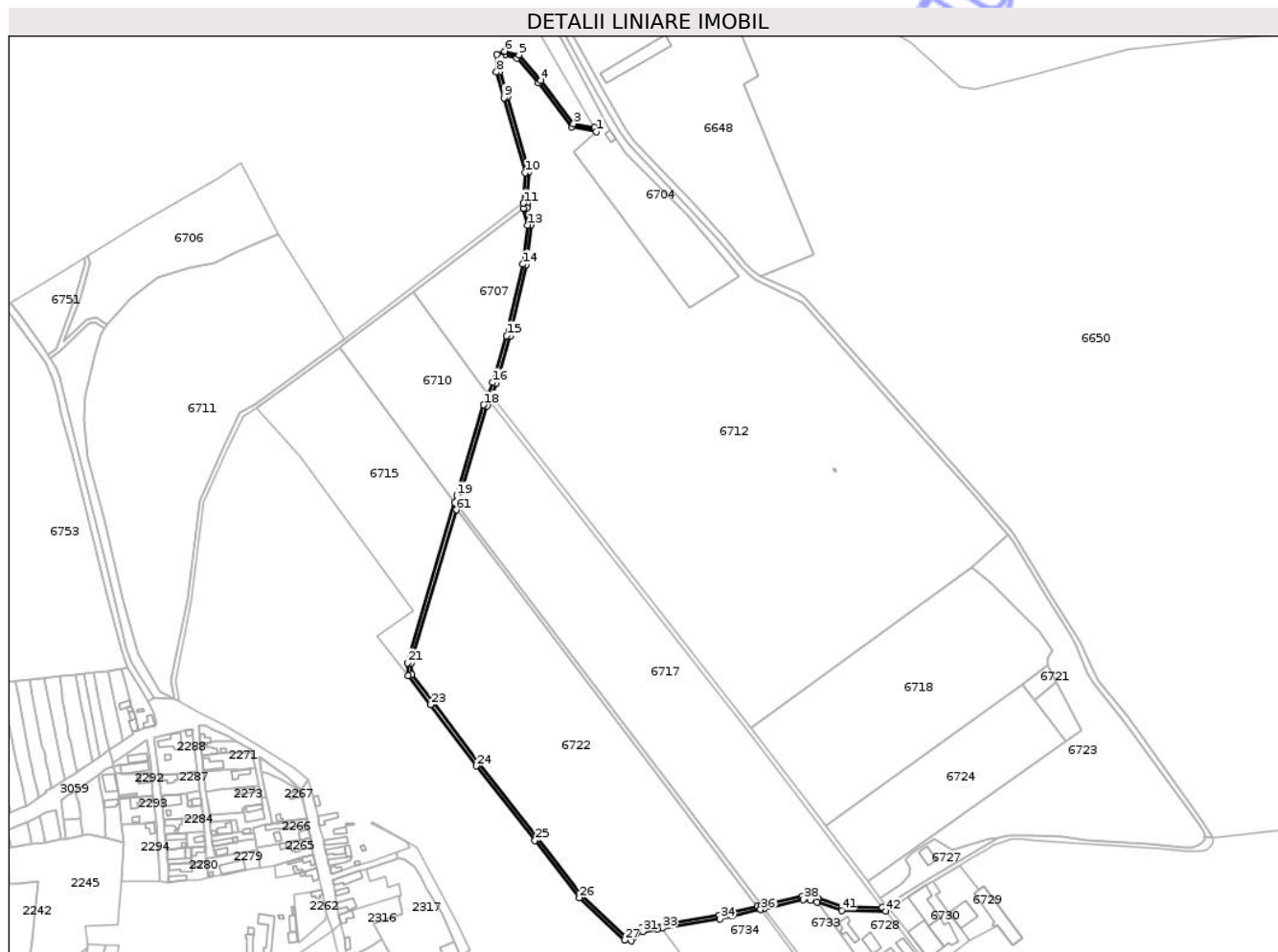
**C. Partea III. SARCINI .**

Inscrieri privind dezmembramentele dreptului de proprietate, drepturi reale de garanție și sarcini	Referințe
NU SUNT	

**Anexa Nr. 1 La Partea I****Teren**

Nr cadastral	Suprafața (mp)*	Observații / Referințe
	4.400	

\* Suprafața este determinată în planul de proiecție Stereo 70.

**Date referitoare la teren**

Crt	Categorie folosință	Intravilan	Suprafața (mp)	Tarla	Parcelă	Nr. topo	Observații / Referințe
1	drum	DA	327	48	1473	-	
2	drum	NU	4.073	48	1473	-	

**Lungime Segmente**

1) Valorile lungimilor segmentelor sunt obținute din proiecție în plan.

Punct început	X / Y	Punct sfârșit	X / Y	Lungime segment
1	445.345,502 523.405,252	2	445.343,513 523.408,723	4.0
4	445.293,713 523.452,841	5	445.272,972 523.476,852	31.729
7	445.252,23 523.477,142	8	445.251,909 523.460,8	16.345
10	445.278,697 523.366,842	11	445.277,26 523.338,21	28.668
13	445.281,162 523.317,74	14	445.276,802 523.281,367	36.634

Punct început	X / Y	Punct sfârșit	X / Y	Lungime segment
2	445.343,513 523.408,723	3	445.324,112 523.412,445	19.755
5	445.272,972 523.476,852	6	445.259,685 523.480,063	13.669
8	445.251,909 523.460,8	9	445.259,033 523.436,52	25.304
11	445.277,26 523.338,21	12	445.277,246 523.333,432	4.778
14	445.276,802 523.281,367	15	445.261,443 523.214,646	68.466

Punct început	X / Y	Punct sfârșit	X / Y	Lungime segment
3	445.324,112 523.412,445	4	445.293,713 523.452,841	50.556
6	445.259,685 523.480,063	7	445.252,23 523.477,142	8.007
9	445.259,033 523.436,52	10	445.278,697 523.366,842	72.399
12	445.277,246 523.333,432	13	445.281,162 523.317,74	16.173
15	445.261,443 523.214,646	16	445.248,464 523.170,912	45.62

Punct început	X / Y	Punct sfârșit	X / Y	Lungime segment	Punct început	X / Y	Punct sfârșit	X / Y	Lungime segment	Punct început	X / Y	Punct sfârșit	X / Y	Lungime segment
16	445.248,464 523.170,912	17	445.243,968 523.159,846	11.944	17	445.243,968 523.159,846	18	445.239,978 523.150,028	10.598	18	445.239,978 523.150,028	19	445.214,888 523.065,423	88.247
19	445.214,888 523.065,423	20	445.212,992 523.058,96	6.735	20	445.212,992 523.058,96	21	445.169,067 522.909,241	156.03	21	445.169,067 522.909,241	22	445.169,338 522.896,861	12.383
22	445.169,338 522.896,861	23	445.190,428 522.870,049	34.112	23	445.190,428 522.870,049	24	445.233,236 522.812,991	71.331	24	445.233,236 522.812,991	25	445.287,846 522.743,353	88.497
25	445.287,846 522.743,353	26	445.329,333 522.689,801	67.742	26	445.329,333 522.689,801	27	445.371,596 522.650,294	57.852	27	445.371,596 522.650,294	28	445.378,026 522.649,572	6.471
28	445.378,026 522.649,572	29	445.379,711 522.652,435	3.322	29	445.379,711 522.652,435	30	445.381,659 522.655,747	3.842	30	445.381,659 522.655,747	31	445.388,554 522.658,34	7.367
31	445.388,554 522.658,34	32	445.402,463 522.660,611	14.093	32	445.402,463 522.660,611	33	445.406,757 522.661,312	4.35	33	445.406,757 522.661,312	34	445.460,609 522.670,107	54.566
34	445.460,609 522.670,107	35	445.471,988 522.672,722	11.675	35	445.471,988 522.672,722	36	445.498,681 522.678,855	27.389	36	445.498,681 522.678,855	37	445.502,118 522.679,644	3.526
37	445.502,118 522.679,644	38	445.538,456 522.687,994	37.285	38	445.538,456 522.687,994	39	445.545,062 522.687,585	6.618	39	445.545,062 522.687,585	40	445.551,439 522.685,848	6.609
40	445.551,439 522.685,848	41	445.574,406 522.677,999	24.271	41	445.574,406 522.677,999	42	445.615,621 522.677,455	41.219	42	445.615,621 522.677,455	43	445.612,654 522.680,916	4.559
43	445.612,654 522.680,916	44	445.574,918 522.681,984	37.751	44	445.574,918 522.681,984	45	445.552,465 522.689,092	23.551	45	445.552,465 522.689,092	46	445.545,62 522.690,957	7.095
46	445.545,62 522.690,957	47	445.538,175 522.691,418	7.459	47	445.538,175 522.691,418	48	445.499,862 522.682,615	39.311	48	445.499,862 522.682,615	49	445.495,97 522.681,72	3.994
49	445.495,97 522.681,72	50	445.459,954 522.673,445	36.954	50	445.459,954 522.673,445	51	445.387,674 522.661,641	73.238	51	445.387,674 522.661,641	52	445.379,338 522.658,506	8.905
52	445.379,338 522.658,506	53	445.376,214 522.653,197	6.16	53	445.376,214 522.653,197	54	445.373,094 522.653,547	3.139	54	445.373,094 522.653,547	55	445.331,854 522.692,099	56.454
55	445.331,854 522.692,099	56	445.290,528 522.645,443	67.479	56	445.290,528 522.645,443	57	445.235,934 522.815,061	88.471	57	445.235,934 522.815,061	58	445.193,124 522.872,121	71.334
58	445.193,124 522.872,121	59	445.172,712 522.898,07	33.016	59	445.172,712 522.898,07	60	445.172,478 522.908,789	10.721	60	445.172,478 522.908,789	61	445.214,48 523.051,956	149.202
61	445.214,48 523.051,956	62	445.215,753 523.056,294	4.52	62	445.215,753 523.056,294	63	445.216,253 523.057,998	1.776	63	445.216,253 523.057,998	64	445.243,191 523.148,902	94.811
64	445.243,191 523.148,902	65	445.245,255 523.153,982	5.484	65	445.245,255 523.153,982	66	445.247,021 523.158,329	4.691	66	445.247,021 523.158,329	67	445.251,676 523.169,785	12.366
67	445.251,676 523.169,785	68	445.264,733 523.213,78	45.892	68	445.264,733 523.213,78	69	445.280,157 523.280,782	68.754	69	445.280,157 523.280,782	70	445.284,612 523.317,956	37.441
70	445.284,612 523.317,956	71	445.280,648 523.333,845	16.375	71	445.280,648 523.333,845	72	445.280,66 523.338,12	4.275	72	445.280,66 523.338,12	73	445.282,12 523.367,229	29.146
73	445.282,12 523.367,229	74	445.262,301 523.437,46	72.975	74	445.262,301 523.437,46	75	445.255,319 523.461,256	24.799	75	445.255,319 523.461,256	76	445.255,585 523.474,805	13.552
76	445.255,585 523.474,805	77	445.259,928 523.476,506	4.665	77	445.259,928 523.476,506	78	445.271,112 523.473,804	11.506	78	445.271,112 523.473,804	79	445.291,065 523.450,705	30.523
79	445.291,065 523.450,705	80	445.322,184 523.409,353	51.753	80	445.322,184 523.409,353	1	445.345,502 523.405,252	23.676					

\*\* Lungimile segmentelor sunt determinate în planul de proiecție Stereo 70 și sunt rotunjite la 1 milimetru.

\*\*\* Distanța dintre puncte este formată din segmente cumulate ce sunt mai mici decât valoarea 1 milimetru.



**DATE DESPRE IMOBILUL NR. 6729**

Oficiul de Cadastru și Publicitate Imobiliară SIBIU  
Biroul de Cadastru și Publicitate Imobiliară Medias

**A. Partea I. Descrierea imobilului**

TEREN Necunoscut

Adresa: Loc. Bazna, Jud. Sibiu

Nr. Crt	Nr cadastral Nr. topografic	Suprafața* (mp)	Observații / Referințe
A1	100567	Din acte: 2.713 Masurata: 2.711	Sector cadastral:50 Teren neimprejmuit;

**Construcții**

Crt	Nr cadastral Nr. topografic	Adresa	Observații / Referințe
A1.4	100567-C4	Loc. Bazna, Jud. Sibiu	Nr. niveluri:2; S. construita la sol:707 mp; locuință
A1.5	100567-C5	Loc. Bazna, Jud. Sibiu	Nr. niveluri:2; S. construita la sol:353 mp; anexa

**B. Partea II. Proprietari și acte**

Inscrieri privitoare la dreptul de proprietate și alte drepturi reale		Referințe
<b>12076 / 24/06/2016</b>		
Act Notarial nr. AUT 1.103, din 23/06/2016 emis de Cristea Daniel;		
B1	Intabulare, drept de PROPRIETATEcumpărare, dobandit prin Conventie, cota actuala 1/1 1) SC. MAYR TRANSPORT SRL, CIF:14437499	A1
B25	Intabulare, drept de PROPRIETATEcumpărare, dobandit prin Conventie, cota actuala 1/1 1) SC. MAYR TRANSPORT SRL, CIF:14437499	A1.4
B26	Intabulare, drept de PROPRIETATEcumpărare, dobandit prin Conventie, cota actuala 1/1 1) SC. MAYR TRANSPORT SRL, CIF:14437499	A1.5

**C. Partea III. SARCINI .**

Inscrieri privind dezmembramintele dreptului de proprietate, drepturi reale de garanție și sarcini	Referințe
NU SUNT	

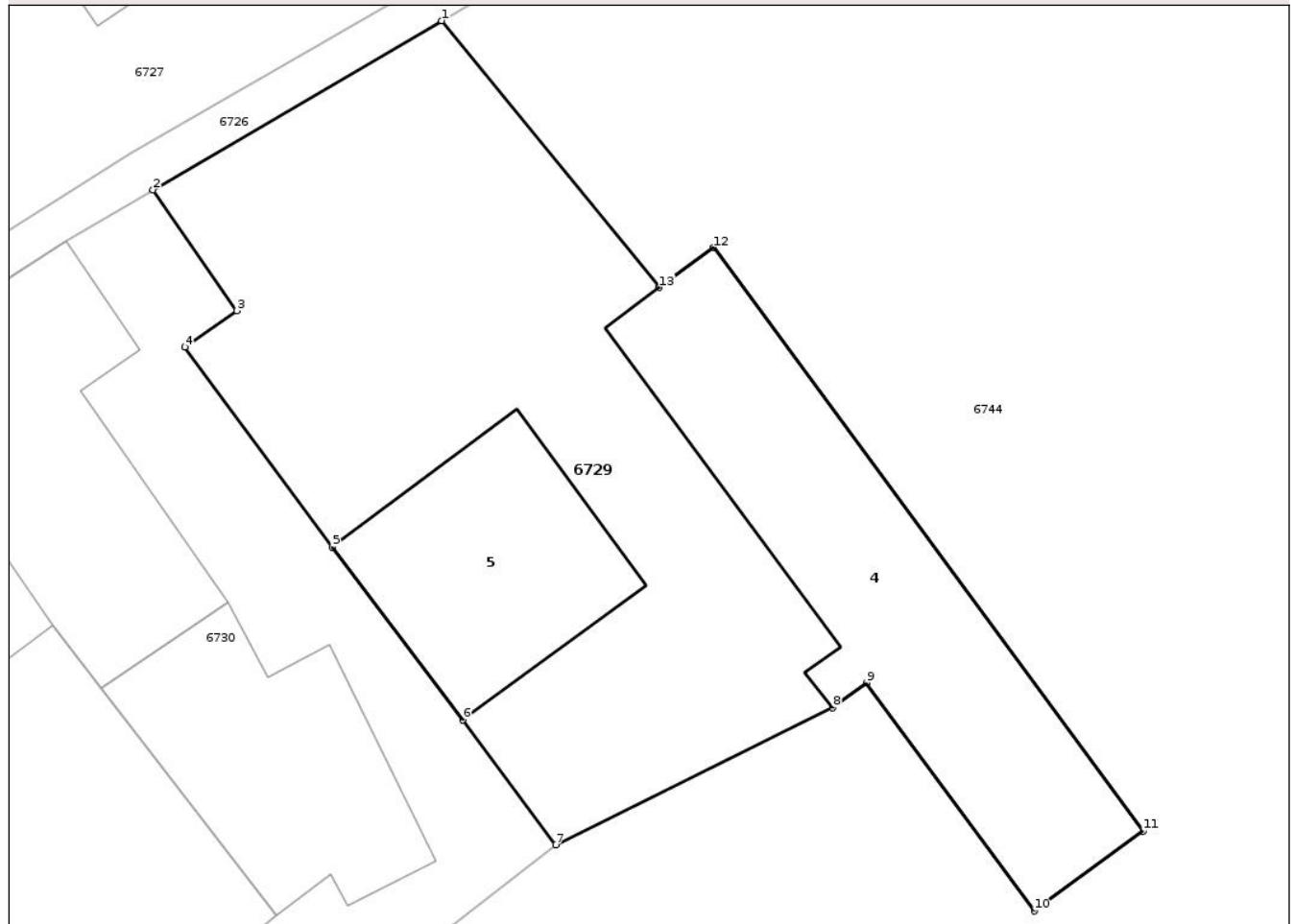
## Anexa Nr. 1 La Partea I

## Teren

Nr cadastral	Suprafața (mp)*	Observații / Referințe
100567	Din acte: 2.713 Masurata: 2.711	

\* Suprafața este determinată în planul de proiecție Stereo 70.

## DETALII LINIARE IMOBIL



## Date referitoare la teren

Crt	Categorie folosință	Intra vilan	Suprafața (mp)	Tarla	Parcelă	Nr. topo	Observații / Referințe
1	curți constructii	DA	2.625	-	-	-	
2	curți constructii	NU	86	-	-	-	

## Date referitoare la construcții

Crt	Număr	Destinație construcție	Supraf. (mp)	Situație juridică	Observații / Referințe
A1.4	100567-C4	construcții de locuințe	707	Cu acte	Nr. niveluri:2; S. construita la sol:707 mp; locuință
A1.5	100567-C5	construcții anexa	353	Cu acte	Nr. niveluri:2; S. construita la sol:353 mp; anexa

## Lungime Segmente

1) Valorile lungimilor segmentelor sunt obținute din proiecție în plan.

Punct început	X / Y	Punct sfârșit	X / Y	Lungime segment (** (m))
1	445.684,366 522.719,942	2	445.660,075 522.705,69	28.164

Punct început	X / Y	Punct sfârșit	X / Y	Lungime segment (** (m)
2	445.660,075 522.705,69	3	445.667,157 522.695,512	12.4
3	445.667,157 522.695,512	4	445.662,76 522.692,443	5.362
4	445.662,76 522.692,443	5	445.675,168 522.675,594	20.925
5	445.675,168 522.675,594	6	445.686,174 522.661,025	18.259
6	445.686,174 522.661,025	7	445.693,983 522.650,513	13.095
7	445.693,983 522.650,513	8	445.717,315 522.662,075	26.04
8	445.717,315 522.662,075	9	445.720,158 522.664,165	3.529
9	445.720,158 522.664,165	10	445.734,295 522.644,94	23.864
10	445.734,295 522.644,94	11	445.743,448 522.651,67	11.362
11	445.743,448 522.651,67	12	445.707,303 522.700,827	61.015
12	445.707,303 522.700,827	13	445.702,727 522.697,462	5.681
13	445.702,727 522.697,462	1	445.684,366 522.719,942	29.026

\*\* Lungimile segmentelor sunt determinate în planul de proiecție Stereo 70 și sunt rotunjite la 1 milimetru.

\*\*\* Distanța dintre puncte este formată din segmente cumulate ce sunt mai mici decât valoarea 1 milimetru.



**DATE DESPRE IMOBILUL NR. 6744**

Oficiul de Cadastru și Publicitate Imobiliară SIBIU  
Biroul de Cadastru și Publicitate Imobiliară Medias

**A. Partea I. Descrierea imobilului**

TEREN Necunoscut

Adresa: Loc. Bazna, Jud. Sibiu

Nr. Crt	Nr cadastral Nr. topografic	Suprafața* (mp)	Observații / Referințe
A1		557.800	Sector cadastral:50 Teren neimprejmuit;

**B. Partea II. Proprietari și acte**

Inscrieri privitoare la dreptul de proprietate și alte drepturi reale		Referințe
/		
Act Normativ nr. 1705, din 29/11/2006 emis de GUVERNUL ROMÂNIEI (+ Legea nr. 268/28.05.2001 emisă de Parlamentul României);		
B1	Intabulare, drept de PROPRIETATE, dobandit prin Lege, cota actuala 1/1 1) STATUL ROMÂN - DOMENIUL PRIVAT, CIF:9999999999999	A1
Act Normativ nr. 268, din 28/05/2001 emis de PARLAMENTUL ROMÂNIEI (Decizia nr. 351/26.08.2020 emisă de MINISTERUL AGRICULTURII ȘI DEZVOLTĂRII RURALE - AGENȚIA DOMENIILOR STATULUI);		
B2	Intabulare, drept de ADMINISTRARE, dobandit prin Lege, cota actuala 1/1 1) AGENȚIA DOMENIILOR STATULUI, CIF:14818116	A1

**C. Partea III. SARCINI .**

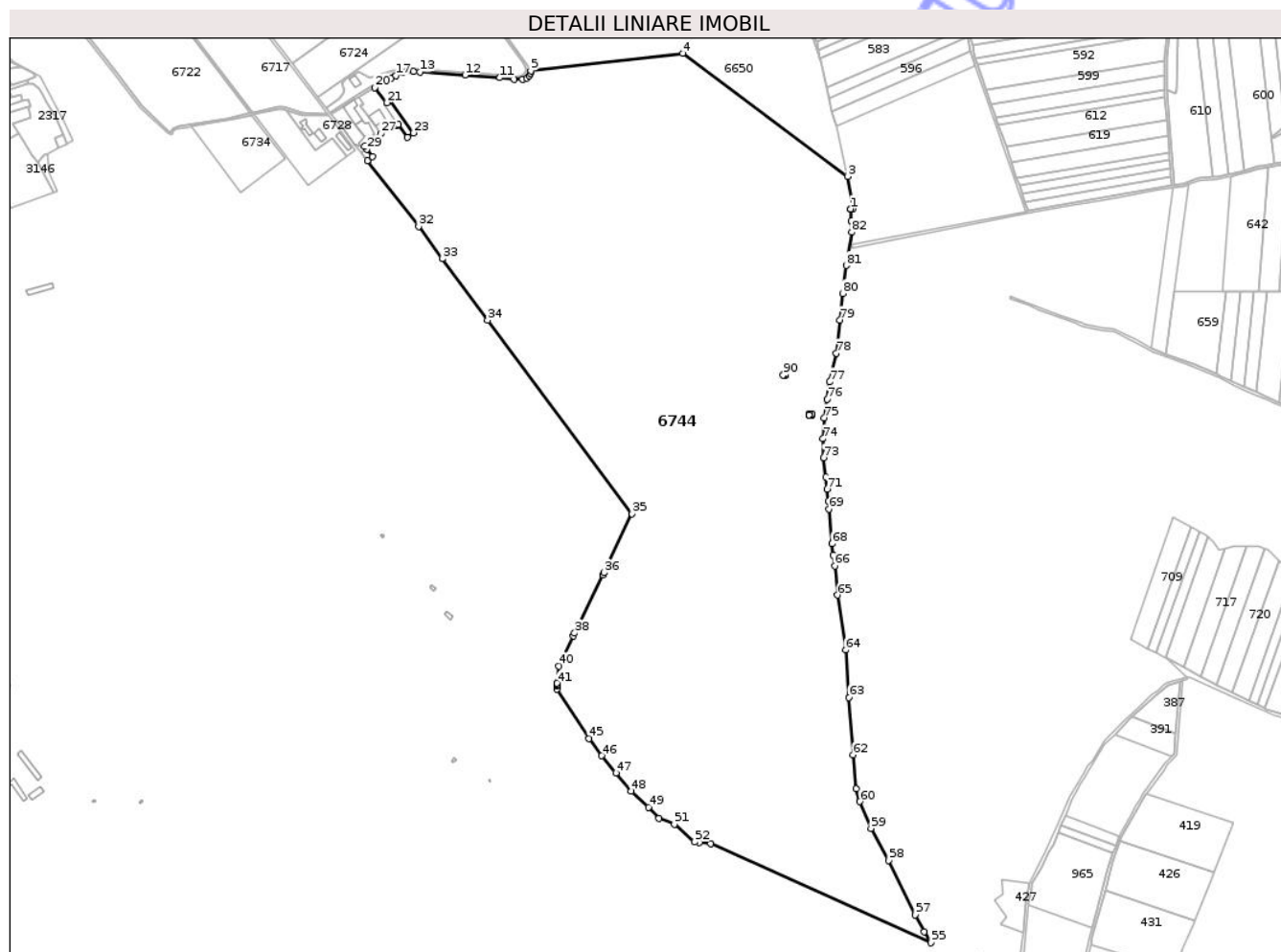
Inscrieri privind dezmembramintele dreptului de proprietate, drepturi reale de garanție și sarcini	Referințe
NU SUNT	

## Anexa Nr. 1 La Partea I

## Teren

Nr cadastral	Suprafața (mp)*	Observații / Referințe
	557.800	

\* Suprafața este determinată în planul de proiecție Stereo 70.



## Date referitoare la teren

Crt	Categorie folosință	Intra vilan	Suprafața (mp)	Tarla	Parcelă	Nr. topo	Observații / Referințe
1	arabil	NU	167.800	48	1427	-	
2	livada	NU	308.100	48	1436	-	
3	livada	DA	1.859	48	1459	-	
4	livada	NU	80.041	48	1459	-	

## Lungime Segmente

1) Valorile lungimilor segmentelor sunt obținute din proiecție în plan.

Punct început	X / Y	Punct sfârșit	X / Y	Lungime segment	Punct început	X / Y	Punct sfârșit	X / Y	Lungime segment	Punct început	X / Y	Punct sfârșit	X / Y	Lungime segment
1	446.405,941 / 522.536,599	2	446.409,478 / 522.536,98	3.558	2	446.409,478 / 522.536,98	3	446.400,976 / 522.585,674	49.43	3	446.400,976 / 522.585,674	4	446.151,436 / 522.772,204	311.5
4	446.151,436 / 522.772,204	5	445.921,231 / 522.745,793	231.7	5	445.921,231 / 522.745,793	6	445.920,886 / 522.741,633	4.174	6	445.920,886 / 522.741,633	7	445.919,076 / 522.737,81	4.23
7	445.919,076 / 522.737,81	8	445.915,307 / 522.734,513	5.007	8	445.915,307 / 522.734,513	9	445.908,531 / 522.732,878	6.97	9	445.908,531 / 522.732,878	10	445.895,933 / 522.733,098	12.6

Punct început	X / Y	Punct sfârșit	X / Y	Lungime segment	Punct început	X / Y	Punct sfârșit	X / Y	Lungime segment	Punct început	X / Y	Punct sfârșit	X / Y	Lungime segment
10	445.895,933 522.733,098	11	445.874,344 522.735,139	21.686	11	445.874,344 522.735,139	12	445.821,42 522.738,984	53.063	12	445.821,42 522.738,984	13	445.752,934 522.743,924	68.664
13	445.752,934 522.743,924	14	445.743,344 522.744,302	9.597	14	445.743,344 522.744,302	15	445.732,92 522.744,165	10.425	15	445.732,92 522.744,165	16	445.726,734 522.742,941	6.307
16	445.726,734 522.742,941	17	445.716,632 522.738,523	11.026	17	445.716,632 522.738,523	18	445.709,059 522.734,212	8.714	18	445.709,059 522.734,212	19	445.697,276 522.727,517	13.552
19	445.697,276 522.727,517	20	445.684,366 522.719,942	14.968	20	445.684,366 522.719,942	21	445.702,727 522.697,462	29.026	21	445.702,727 522.697,462	22	445.707,303 522.700,827	5.681
22	445.707,303 522.700,827	23	445.743,448 522.651,67	61.015	23	445.743,448 522.651,67	24	445.734,295 522.644,94	11.362	24	445.734,295 522.644,94	25	445.720,158 522.664,165	23.864
25	445.720,158 522.664,165	26	445.717,315 522.662,075	3.529	26	445.717,315 522.662,075	27	445.693,983 522.650,513	26.04	27	445.693,983 522.650,513	28	445.669,268 522.631,342	31.278
28	445.669,268 522.631,342	29	445.672,505 522.627,033	5.389	29	445.672,505 522.627,033	30	445.681,118 522.615,287	14.566	30	445.681,118 522.615,287	31	445.673,335 522.609,579	9.652
31	445.673,335 522.609,579	32	445.751,057 522.510,079	126.258	32	445.751,057 522.510,079	33	445.786,981 522.461,149	60.701	33	445.786,981 522.461,149	34	445.855,685 522.367,57	116.092
34	445.855,685 522.367,57	35	446.074,257 522.074,975	365.22	35	446.074,257 522.074,975	36	446.031,904 521.985,678	98.831	36	446.031,904 521.985,678	37	446.030,336 521.982,43	3.607
37	446.030,336 521.982,43	38	445.987,668 521.894,034	98.155	38	445.987,668 521.894,034	39	445.985,786 521.890,136	4.329	39	445.985,786 521.890,136	40	445.963,69 521.844,359	50.831
40	445.963,69 521.844,359	41	445.961,154 521.818,321	26.161	41	445.961,154 521.818,321	42	445.960,886 521.816,189	2.149	42	445.960,886 521.816,189	43	445.960,653 521.814,336	1.867
43	445.960,653 521.814,336	44	445.960,622 521.809,4	4.936	44	445.960,622 521.809,4	45	446.009,426 521.734,615	89.301	45	446.009,426 521.734,615	46	446.028,705 521.708,474	32.481
46	446.028,705 521.708,474	47	446.050,178 521.682,58	33.639	47	446.050,178 521.682,58	48	446.073,416 521.654,946	36.107	48	446.073,416 521.654,946	49	446.100,035 521.630,65	36.04
49	446.100,035 521.630,65	50	446.115,145 521.613,526	22.837	50	446.115,145 521.613,526	51	446.138,605 521.605,017	24.956	51	446.138,605 521.605,017	52	446.169,389 521.578,001	40.957
52	446.169,389 521.578,001	53	446.176,596 521.576,847	7.298	53	446.176,596 521.576,847	54	446.193,382 521.575,374	16.851	54	446.193,382 521.575,374	55	446.527,218 521.425,348	365.998
55	446.527,218 521.425,348	56	446.517,485 521.442,42	19.652	56	446.517,485 521.442,42	57	446.503,197 521.467,48	28.847	57	446.503,197 521.467,48	58	446.462,859 521.549,776	91.65
58	446.462,859 521.549,776	59	446.436,452 521.598,673	55.573	59	446.436,452 521.598,673	60	446.419,41 521.639,01	43.789	60	446.419,41 521.639,01	61	446.413,914 521.658,259	20.018
61	446.413,914 521.658,259	62	446.409,527 521.709,925	51.851	62	446.409,527 521.709,925	63	446.403,41 521.796,676	86.967	63	446.403,41 521.796,676	64	446.398,33 521.868,725	72.228
64	446.398,33 521.868,725	65	446.386,072 521.951,657	83.833	65	446.386,072 521.951,657	66	446.381,602 521.995,75	44.319	66	446.381,602 521.995,75	67	446.379,672 522.012,635	16.995
67	446.379,672 522.012,635	68	446.377,734 522.029,595	17.071	68	446.377,734 522.029,595	69	446.373,295 522.082,285	52.876	69	446.373,295 522.082,285	70	446.371,56 522.093,85	11.695
70	446.371,56 522.093,85	71	446.369,716 522.112,196	18.439	71	446.369,716 522.112,196	72	446.367,88 522.130,458	18.354	72	446.367,88 522.130,458	73	446.364,97 522.159,753	29.439
73	446.364,97 522.159,753	74	446.363,994 522.188,443	28.707	74	446.363,994 522.188,443	75	446.365,947 522.220,074	31.691	75	446.365,947 522.220,074	76	446.370,216 522.248,216	28.465
76	446.370,216 522.248,216	77	446.373,712 522.274,435	26.451	77	446.373,712 522.274,435	78	446.383,752 522.318,068	44.772	78	446.383,752 522.318,068	79	446.389,332 522.368,094	50.337
79	446.389,332 522.368,094	80	446.393,586 522.408,322	40.452	80	446.393,586 522.408,322	81	446.399,204 522.450,745	42.793	81	446.399,204 522.450,745	82	446.407,651 522.501,427	51.381
82	446.407,651 522.501,427	83	446.406,706 522.518,256	16.856	83	446.406,706 522.518,256	84	446.405,941 522.536,599	18.359	84	446.405,941 522.536,599	85	446.342,89 522.224,586	318.32
85	446.342,89 522.224,586	86	446.342,89 522.226,748	2.162	86	446.342,89 522.226,748	87	446.347,516 522.226,748	4.626	87	446.347,516 522.226,748	88	446.347,516 522.224,586	2.162
88	446.347,516 522.224,586	89	446.342,89 522.224,586	4.626	89	446.342,89 522.224,586	90	446.303,28 522.285,145	72.362	90	446.303,28 522.285,145	91	446.304,21 522.286,841	1.934
91	446.304,21 522.286,841	92	446.306,98 522.285,321	3.16	92	446.306,98 522.285,321	93	446.306,05 522.283,626	1.934	93	446.306,05 522.283,626	1	446.303,28 522.285,145	3.16

\*\* Lungimile segmentelor sunt determinate în planul de proiecție Stereo 70 și sunt rotunjite la 1 milimetru.

\*\*\* Distanța dintre puncte este formată din segmente cumulate ce sunt mai mici decât valoarea 1 milimetru.





## DATE DESPRE IMOBILUL NR. 6730

Oficiul de Cadastru și Publicitate Imobiliară SIBIU  
Biroul de Cadastru și Publicitate Imobiliară Medias

## A. Partea I. Descrierea imobilului

TEREN Necunoscut

Adresa: Loc. Bazna, Jud. Sibiu

Nr. Crt	Nr cadastral Nr. topografic	Suprafața* (mp)	Observații / Referințe
A1	100566	Din acte: 3.090 Masurata: 3.086	Sector cadastral:50 Teren neimprejmuit;

## Construcții

Crt	Nr cadastral Nr. topografic	Adresa	Observații / Referințe
A1.1	100566-C1	Loc. Bazna, Jud. Sibiu	Nr. niveluri:1; S. construita la sol:505 mp; Bloc alimentaranul 1979, caramida,acoperis tigla, fara lift, fara certificat energetic
A1.2	100566-C2	Loc. Bazna, Jud. Sibiu	Nr. niveluri:1; S. construita la sol:620 mp; Hala productie-anul 1979,caramida,acoperis placa beton,fara lift,fara certificat energetic
A1.3	100566-C3	Loc. Bazna, Jud. Sibiu	Nr. niveluri:1; S. construita la sol:384 mp; Bazin borhot-anul 1979,din beton,acoperit cu placa beton,fara lift,fara certificat energetic
A1.4	100566-C4	Loc. Bazna, Jud. Sibiu	Nr. niveluri:1; S. construita la sol:141 mp; anexă

## B. Partea II. Proprietari și acte

Inscrieri privitoare la dreptul de proprietate și alte drepturi reale	Referințe	
<b>10080 / 01/06/2012</b>		
Act Notarial nr. 2423 din anul 2007, din 01/01/2007 emis de NP LOHAN FLORENTINA;		
B1	Intabulare, drept de PROPRIETATEcumpărare, dobandit prin Conventie, cota actuala 1/1 1) SC MAYR TRANSPORT SRL CU SEDIUL ÎN MEDIAȘ, CIF:9999999999999	A1
B2	Intabulare, drept de PROPRIETATEcumpărare, dobandit prin Conventie, cota actuala 1/1 1) SC MAYR TRANSPORT SRL CU SEDIUL ÎN MEDIAȘ, CIF:9999999999999	A1.1
Act Administrativ nr. 781, din 04/10/2011 emis de PRIMARIA COM BAZNA (Documentație cadastrală recepționată de inspector Chirilă Ionuț);		
B3	Intabulare, drept de PROPRIETATEcumpărare potrivit contractului de vânzare-cumpărare aut. 2423 din anul 2007 emis de NP Lohan Florentina, încheierea nr. 15769/21.11.2007, dobandit prin Conventie, cota actuala 1/1 1) SC MAYR TRANSPORT SRL, CIF:14437499, cu sediul în Mediaș	A1.2
B4	Intabulare, drept de PROPRIETATEcumpărare potrivit contractului de vânzare-cumpărare aut. 2423 din anul 2007 emis de NP Lohan Florentina, încheierea nr. 15769/21.11.2007, dobandit prin Conventie, cota actuala 1/1 1) SC MAYR TRANSPORT SRL, CIF:14437499, cu sediul în Mediaș	A1.3
/		
Act Normativ nr. 7, din 13/03/1996 emis de PARLAMENTUL ROMÂNIEI;		
B5	Intabulare, drept de PROPRIETATE, dobandit prin Lege, cota actuala 1/1 1) SC MAYR TRANSPORT SRL, CIF:14437499, cu sediul în Mediaș	A1.4

## C. Partea III. SARCINI .

Inscrieri privind dezmembramintele dreptului de proprietate, drepturi reale de garanție și sarcini	Referințe
NU SUNT	

## Anexa Nr. 1 La Partea I

## Teren

Nr cadastral	Suprafața (mp)*	Observații / Referințe
100566	Din acte: 3.090 Masurata: 3.086	

\* Suprafața este determinată în planul de proiecție Stereo 70.

## DETALII LINIARE IMOBIL



## Date referitoare la teren

Crt	Categorie folosință	Intra vilan	Suprafața (mp)	Tarla	Parcelă	Nr. topo	Observații / Referințe
1	curți constructii	DA	3.026	-	-	-	
2	curți constructii	NU	60	-	-	-	

## Date referitoare la construcții

Crt	Număr	Destinație construcție	Supraf. (mp)	Situație juridică	Observații / Referințe
A1.1	100566-C1	construcții industriale și edilitare	Din acte: 304 Masurata: 505	Cu acte	Nr. niveluri:1; S. construita la sol:505 mp; Bloc alimentar-anul 1979, caramida,acoperis tigla, fara lift, fara certificat energetic
A1.2	100566-C2	construcții industriale și edilitare	620	Cu acte	Nr. niveluri:1; S. construita la sol:620 mp; Hala productie-anul 1979,caramida,acoperis placa beton,fara lift,fara certificat energetic
A1.3	100566-C3	construcții industriale și edilitare	Din acte: 219 Masurata: 384	Cu acte	Nr. niveluri:1; S. construita la sol:384 mp; Bazin borhot-anul 1979,din beton,acoperit cu placa beton,fara lift,fara certificat energetic
A1.4	100566-C4	construcții anexa	141	Cu acte	Nr. niveluri:1; S. construita la sol:141 mp; anexă

## Lungime Segmente

1) Valorile lungimilor segmentelor sunt obținute din proiecție în plan.

Punct început	X / Y	Punct sfârșit	X / Y	Lungime segment (** (m)
1	445.636,243 522.657,346	2	445.655,26 522.632,55	31.248
2	445.655,26 522.632,55	3	445.664,721 522.621,326	14.68
3	445.664,721 522.621,326	4	445.673,335 522.609,579	14.566
4	445.673,335 522.609,579	5	445.681,118 522.615,287	9.652
5	445.681,118 522.615,287	6	445.672,505 522.627,033	14.566
6	445.672,505 522.627,033	7	445.669,268 522.631,342	5.389
7	445.669,268 522.631,342	8	445.693,983 522.650,513	31.278
8	445.693,983 522.650,513	9	445.686,174 522.661,025	13.095
9	445.686,174 522.661,025	10	445.675,168 522.675,594	18.259
10	445.675,168 522.675,594	11	445.662,76 522.692,443	20.925
11	445.662,76 522.692,443	12	445.667,157 522.695,512	5.362
12	445.667,157 522.695,512	13	445.660,075 522.705,69	12.4
13	445.660,075 522.705,69	14	445.652,771 522.701,405	8.468
14	445.652,771 522.701,405	15	445.636,476 522.690,825	19.428
15	445.636,476 522.690,825	16	445.618,986 522.679,446	20.865
16	445.618,986 522.679,446	1	445.636,243 522.657,346	28.04

\*\* Lungimile segmentelor sunt determinate în planul de proiecție Stereo 70 și sunt rotunjite la 1 milimetru.

\*\*\* Distanța dintre puncte este formată din segmente cumulate ce sunt mai mici decât valoarea 1 milimetru.





## DATE DESPRE IMOBILUL NR. 6213

Oficiul de Cadastru și Publicitate Imobiliară SIBIU  
Biroul de Cadastru și Publicitate Imobiliară Medias

## A. Partea I. Descrierea imobilului

TEREN Necunoscut

Adresa: Loc. Bazna, Jud. Sibiu

Nr. Crt	Nr cadastral Nr. topografic	Suprafața* (mp)	Observații / Referințe
A1		250.000	Sector cadastral:51 Teren neimprejmuit;

## B. Partea II. Proprietari și acte

Inscrieri privitoare la dreptul de proprietate și alte drepturi reale	Referințe
/	
Act Normativ nr. 1705, din 29/11/2006 emis de GUVERNUL ROMÂNIEI;	
B1	A1
Intabulare, drept de PROPRIETATE, dobandit prin Lege, cota actuala 1/1	
1) STATUL ROMÂN- domeniul public, CIF:999999999999	
Act Normativ nr. 46, din 19/03/2008 emis de PARLAMENTUL ROMÂNIEI (+ Adeverința nr.4068/14.05.2024 emisă de Ocolul silvic Medias);	
B2	A1
Intabulare, drept de ADMINISTRARE, dobandit prin Lege, cota actuala 1/1	
1) REGIA NAȚIONALĂ A PĂDURILOR- ROMSILVA prin Ocolul silvic Medias, CIF:1590120	

## C. Partea III. SARCINI .

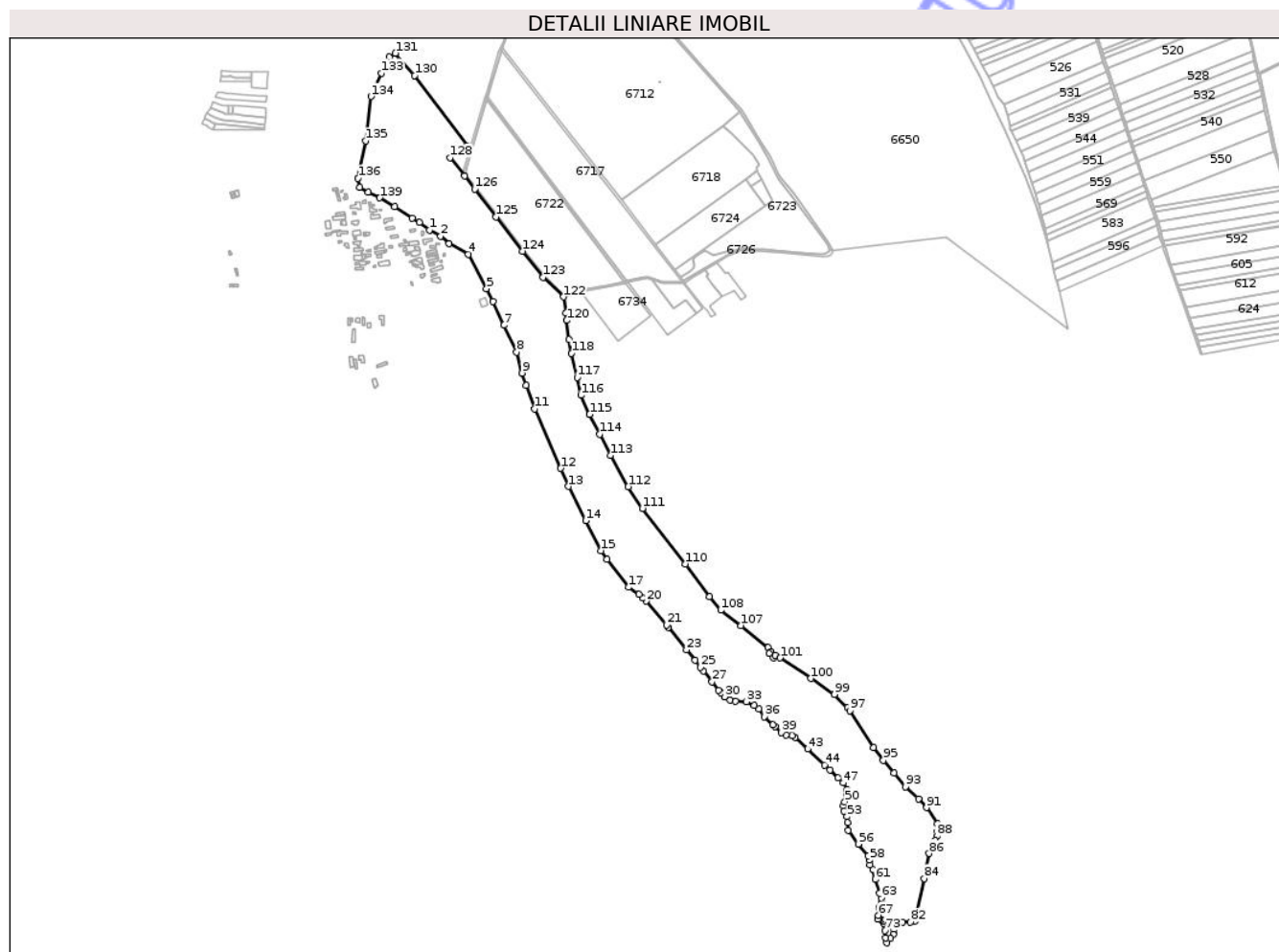
Inscrieri privind dezmembramintele dreptului de proprietate, drepturi reale de garanție și sarcini	Referințe
NU SUNT	

## Anexa Nr. 1 La Partea I

## Teren

Nr cadastral	Suprafața (mp)*	Observații / Referințe
	250.000	

\* Suprafața este determinată în planul de proiecție Stereo 70.



## Date referitoare la teren

Crt	Categorie folosință	Intravilan	Suprafața (mp)	Tarla	Parcelă	Nr. topo	Observații / Referințe
1	padure	DA	235	80	2753, 2751, 2754, 2756, 2760, 2762, 2765	-	UA8
2	padure	NU	249.765	80	2753, 2751, 2754, 2756, 2760, 2762, 2765	-	UA8

## Lungime Segmente

1) Valorile lungimilor segmentelor sunt obținute din proiecție în plan.

Punct început	X / Y	Punct sfârșit	X / Y	Lungime segment	Punct început	X / Y	Punct sfârșit	X / Y	Lungime segment	Punct început	X / Y	Punct sfârșit	X / Y	Lungime segment
1	445.097,739 522.786,525	2	445.120,679 522.773,986	26.14 3	2	445.120,679 522.773,986	3	445.137,95 522.758,793	23.00 3	3	445.137,95 522.758,793	4	445.177,241 522.736,965	44.94 7
4	445.177,241 522.736,965	5	445.214,548 522.667,115	79.18 8	5	445.214,548 522.667,115	6	445.227,287 522.640,503	29.50 4	6	445.227,287 522.640,503	7	445.250,266 522.592,502	53.21 8



Punct început	X / Y	Punct sfârșit	X / Y	Lungime segment	Punct început	X / Y	Punct sfârșit	X / Y	Lungime segment	Punct început	X / Y	Punct sfârșit	X / Y	Lungime segment
106	445.788,583 521.934,84	107	445.733,846 521.980,152	71.059	107	445.733,846 521.980,152	108	445.692,571 522.011,373	51.753	108	445.692,571 522.011,373	109	445.668,759 522.038,889	36.39
109	445.668,759 522.038,889	110	445.620,075 522.105,564	82.557	110	445.620,075 522.105,564	111	445.532,763 522.218,806	142.994	111	445.532,763 522.218,806	112	445.503,658 522.263,256	53.131
112	445.503,658 522.263,256	113	445.467,146 522.326,757	73.249	113	445.467,146 522.326,757	114	445.445,45 522.370,148	48.514	114	445.445,45 522.370,148	115	445.424,575 522.410,424	45.364
115	445.424,575 522.410,424	116	445.406,925 522.449,682	43.044	116	445.406,925 522.449,682	117	445.399,606 522.485,86	36.911	117	445.399,606 522.485,86	118	445.387,767 522.534,972	50.52
118	445.387,767 522.534,972	119	445.382,371 522.563,033	28.575	119	445.382,371 522.563,033	120	445.378,169 522.602,083	39.275	120	445.378,169 522.602,083	121	445.375,992 522.616,839	14.916
121	445.375,992 522.616,839	122	445.371,596 522.650,294	33.743	122	445.371,596 522.650,294	123	445.329,333 522.689,801	57.852	123	445.329,333 522.689,801	124	445.287,846 522.743,353	67.742
124	445.287,846 522.743,353	125	445.233,236 522.812,991	88.497	125	445.233,236 522.812,991	126	445.190,428 522.870,049	71.331	126	445.190,428 522.870,049	127	445.169,338 522.896,861	34.112
127	445.169,338 522.896,861	128	445.140,094 522.934,038	47.3	128	445.140,094 522.934,038	129	445.174,16 522.957,851	41.563	129	445.174,16 522.957,851	130	445.067,995 523.101,718	178.798
130	445.067,995 523.101,718	131	445.028,308 523.147,028	60.234	131	445.028,308 523.147,028	132	445.015,409 523.139,422	14.974	132	445.015,409 523.139,422	133	444.999,704 523.106,755	36.246
133	444.999,704 523.106,755	134	444.978,698 523.059,054	52.121	134	444.978,698 523.059,054	135	444.967,445 522.968,086	91.662	135	444.967,445 522.968,086	136	444.952,07 522.891,786	77.834
136	444.952,07 522.891,786	137	444.955,479 522.873,016	19.077	137	444.955,479 522.873,016	138	444.973,247 522.863,569	20.124	138	444.973,247 522.863,569	139	444.996,266 522.852,059	25.736
139	444.996,266 522.852,059	140	445.026,428 522.833,803	35.257	140	445.026,428 522.833,803	141	445.062,941 522.811,181	42.953	141	445.062,941 522.811,181	142	445.077,3 522.802,225	16.924
142	445.077,3 522.802,225	1	445.097,739 522.786,525	25.772										

\*\* Lungimile segmentelor sunt determinate în planul de proiecție Stereo 70 și sunt rotunjite la 1 milimetru.

\*\*\* Distanța dintre puncte este formată din segmente cumulate ce sunt mai mici decât valoarea 1 milimetru.



## DATE DESPRE IMOBILUL NR. 6610

Oficiul de Cadastru și Publicitate Imobiliară SIBIU  
Biroul de Cadastru și Publicitate Imobiliară Medias

## A. Partea I. Descrierea imobilului

TEREN Extravilan

Nr. CF vechi:1471Velț

Adresa: Jud. Sibiu

Nr. Crt	Nr cadastral Nr. topografic	Suprafața* (mp)	Observații / Referințe
A1	101498	Din acte: 1.193 Masurata: 1.195	Sector cadastral:9 Teren neimprejmuit;

## Construcții

Crt	Nr cadastral Nr. topografic	Adresa	Observații / Referințe
A1.1	101498-C1	Jud. Sibiu	Nr. niveluri:1; S. construita la sol:378 mp; construcții

## B. Partea II. Proprietari și acte

Inscrieri privitoare la dreptul de proprietate și alte drepturi reale		Referințe
<b>4533 / 10/11/1994</b>		
Act Notarial nr. de cumpărare la licitație publică, din 18/08/1991 emis de . (.);		
B1	Intabulare, drept de PROPRIETATE, dobândit prin Adjudecare, cota actuala 2/7 1) <b>BARBULEA IOAN</b> <i>OBSERVATII: (provenita din conversia CF 1471Velț)</i>	A1
B2	Intabulare, drept de PROPRIETATE, dobândit prin Adjudecare, cota actuala 2/7 1) <b>BARBULEA IOAN</b>	A1.1
B3	Intabulare, drept de PROPRIETATE, dobândit prin Adjudecare, cota actuala 2/7 1) <b>DAMIAN MARIA</b> <i>OBSERVATII: (provenita din conversia CF 1471Velț)</i>	A1
B4	Intabulare, drept de PROPRIETATE, dobândit prin Adjudecare, cota actuala 2/7 1) <b>DAMIAN MARIA</b>	A1.1
B5	Intabulare, drept de PROPRIETATE, dobândit prin Adjudecare, cota actuala 3/7 1) <b>BABA OLIMPIU</b> <i>OBSERVATII: (provenita din conversia CF 1471Velț)</i>	A1
B6	Intabulare, drept de PROPRIETATE, dobândit prin Adjudecare, cota actuala 3/7 1) <b>BABA OLIMPIU</b>	A1.1

## C. Partea III. SARCINI .

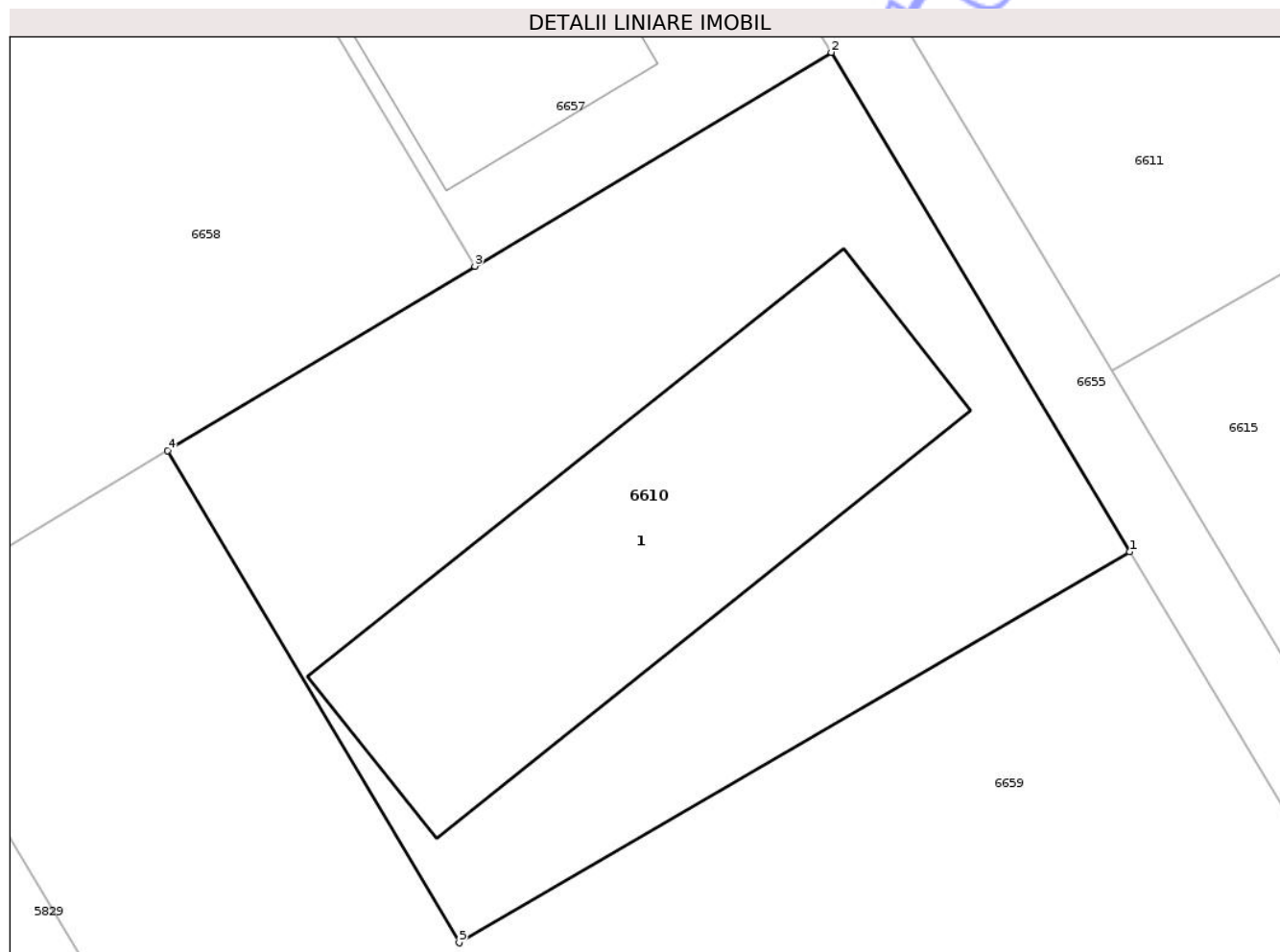
Inscrieri privind dezmembramintele dreptului de proprietate, drepturi reale de garanție și sarcini	Referințe
NU SUNT	

## Anexa Nr. 1 La Partea I

## Teren

Nr cadastral	Suprafața (mp)*	Observații / Referințe
101498	Din acte: 1.193 Masurata: 1.195	

\* Suprafața este determinată în planul de proiecție Stereo 70.



## Date referitoare la teren

Crt	Categorie folosință	Intra vilan	Suprafața (mp)	Tarla	Parcelă	Nr. topo	Observații / Referințe
1	curți constructii	NU	1.195	-	186/6/1	1049/6/1	

## Date referitoare la construcții

Crt	Număr	Destinație construcție	Supraf. (mp)	Situație juridică	Observații / Referințe
A1.1	101498-C1	construcții industriale și edilitare	378	Cu acte	Nr. niveluri:1; S. construita la sol:378 mp; construcții

## Lungime Segmente

1) Valorile lungimilor segmentelor sunt obținute din proiecție în plan.

Punct început	X / Y	Punct sfârșit	X / Y	Lungime segment (** (m)
1	444.810,422 527.897,284	2	444.794,993 527.923,09	30.067
2	444.794,993 527.923,09	3	444.776,572 527.912,04	21.481
3	444.776,572 527.912,04	4	444.760,692 527.902,513	18.519

Punct început	X / Y	Punct sfârșit	X / Y	Lungime segment (** (m)
4	444.760,692 527.902,513	5	444.775,756 527.877,065	29.573
5	444.775,756 527.877,065	1	444.810,422 527.897,284	40.131

\*\* Lungimile segmentelor sunt determinate în planul de proiecție Stereo 70 și sunt rotunjite la 1 milimetru.

\*\*\* Distanța dintre puncte este formată din segmente cumulate ce sunt mai mici decât valoarea 1 milimetru.

Neutilizabil în Circuitul Civil



**DATE DESPRE IMOBILUL NR. 6613**

Oficiul de Cadastru și Publicitate Imobiliară SIBIU  
Biroul de Cadastru și Publicitate Imobiliară Medias

**A. Partea I. Descrierea imobilului**

Nr. CF vechi:1448VELT  
Nr. topografic:1049/1/4

TEREN Extravilan

Adresa: Jud. Sibiu

Nr. Crt	Nr cadastral Nr. topografic	Suprafața* (mp)	Observații / Referințe
A1		1.847	Sector cadastral:9 Teren neimprejmuit;

**Construcții**

Crt	Nr cadastral Nr. topografic	Adresa	Observații / Referințe
A1.1		Jud. Sibiu	Nr. niveluri:1; S. construita la sol:317 mp; ANEXĂ

**B. Partea II. Proprietari și acte**

Inscrieri privitoare la dreptul de proprietate și alte drepturi reale		Referințe
<b>865 / 01/03/1994</b>		
Act Normativ nr. ., din 01/03/1994 emis de .;		
B1	Intabulare, drept de PROPRIETATE, dobandit prin Lege, cota actuala 1/1 1) CAP VELT, CIF:999999999999	A1
/		
Act Normativ nr. 7, din 13/03/1996 emis de PARLAMENTUL ROMÂNIEI (lege);		
B2	Intabulare, drept de PROPRIETATE, dobandit prin Lege, cota actuala 1/1 1) CAP VELT, CIF:999999999999	A1.1

**C. Partea III. SARCINI .**

Inscrieri privind dezmembramintele dreptului de proprietate, drepturi reale de garanție și sarcini	Referințe
NU SUNT	

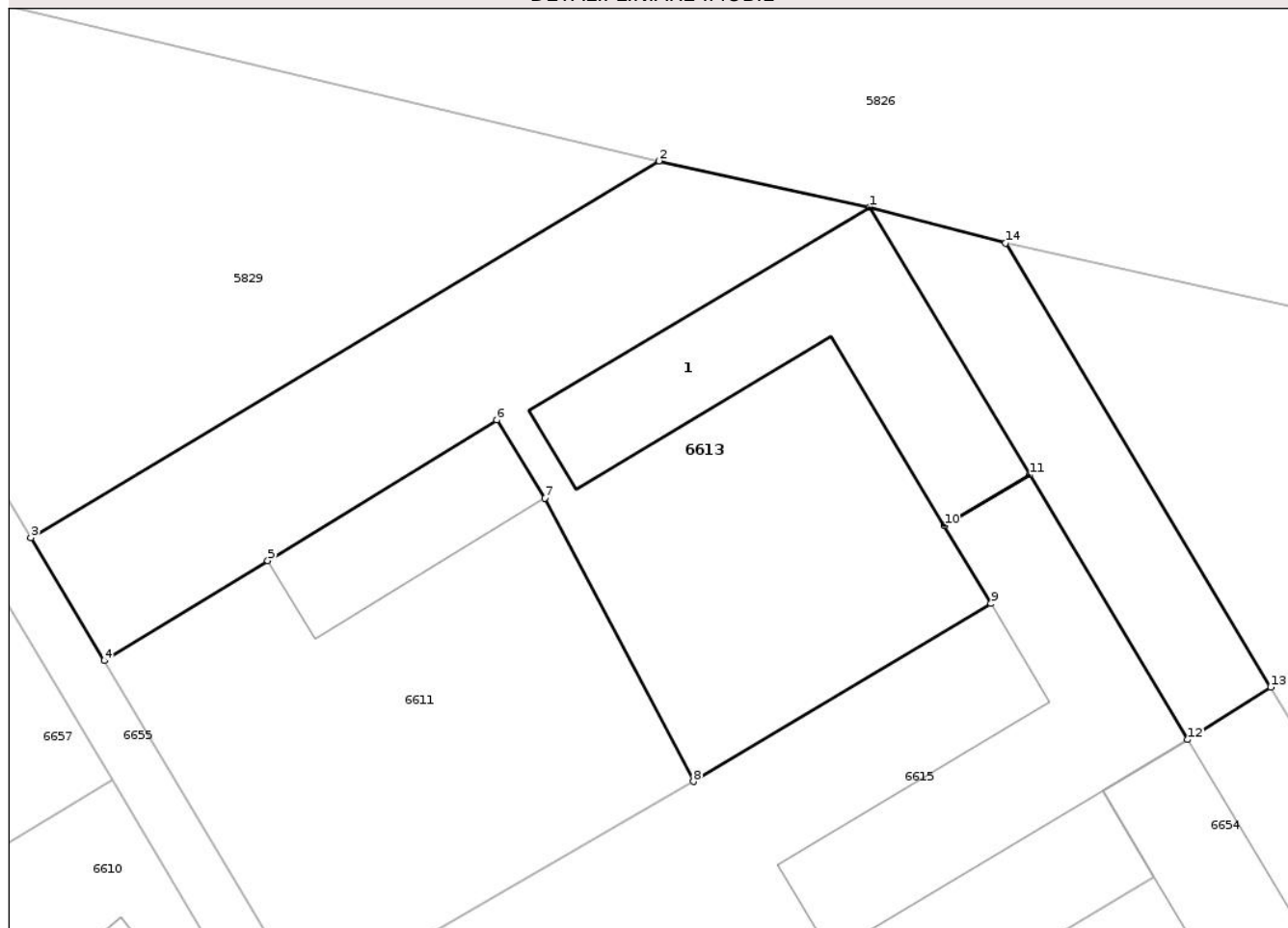
## Anexa Nr. 1 La Partea I

## Teren

Nr cadastral	Suprafața (mp)*	Observații / Referințe
	1.847	

\* Suprafața este determinată în planul de proiecție Stereo 70.

## DETALII LINIARE IMOBIL



## Date referitoare la teren

Crt	Categorie folosință	Intra vilan	Suprafața (mp)	Tarla	Parcelă	Nr. topo	Observații / Referințe
1	drum	NU	1.847	9	186/1/4	1049/1/4	

## Date referitoare la construcții

Crt	Număr	Destinație construcție	Supraf. (mp)	Situație juridică	Observații / Referințe
A1.1		construcții anexa	317	Cu acte	Nr. niveluri:1; S. construita la sol:317 mp; ANEXĂ

## Lungime Segmente

1) Valorile lungimilor segmentelor sunt obținute din proiecție în plan.

Punct început	X / Y	Punct sfârșit	X / Y	Lungime segment (** (m))
1	444.850,923 527.965,39	2	444.835,369 527.968,81	15.925
2	444.835,369 527.968,81	3	444.788,963 527.940,97	54.116
3	444.788,963 527.940,97	4	444.794,375 527.931,918	10.547
4	444.794,375 527.931,918	5	444.806,465 527.939,298	14.164

Punct început	X / Y	Punct sfârşit	X / Y	Lungime segment (** (m)
5	444.806,465 527.939,298	6	444.823,378 527.949,67	19.84
6	444.823,378 527.949,67	7	444.826,915 527.943,902	6.766
7	444.826,915 527.943,902	8	444.837,915 527.922,985	23.633
8	444.837,915 527.922,985	9	444.859,878 527.936,125	25.594
9	444.859,878 527.936,125	10	444.856,44 527.941,876	6.701
10	444.856,44 527.941,876	11	444.862,732 527.945,638	7.33
11	444.862,732 527.945,638	12	444.874,426 527.926,078	22.79
12	444.874,426 527.926,078	13	444.880,546 527.929,955	7.245
13	444.880,546 527.929,955	14	444.860,951 527.962,731	38.187
14	444.860,951 527.962,731	1	444.850,923 527.965,39	10.375

\*\* Lungimile segmentelor sunt determinate în planul de proiecție Stereo 70 și sunt rotunjite la 1 milimetru.

\*\*\* Distanța dintre puncte este formată din segmente cumulate ce sunt mai mici decât valoarea 1 milimetru.





## DATE DESPRE IMOBILUL NR. 6654

Oficiul de Cadastru și Publicitate Imobiliară SIBIU  
Biroul de Cadastru și Publicitate Imobiliară Medias

## A. Partea I. Descrierea imobilului

TEREN Extravilan

Nr. CF vechi:1473Velt

Adresa: Jud. Sibiu

Nr. Crt	Nr cadastral Nr. topografic	Suprafața* (mp)	Observații / Referințe
A1	101525	2.262	Sector cadastral:9 Teren neimprejmuit;

## Construcții

Crt	Nr cadastral Nr. topografic	Adresa	Observații / Referințe
A1.1	101525-C1	Jud. Sibiu	Nr. niveluri:1; S. construita la sol:232 mp; construcție

## B. Partea II. Proprietari și acte

Inscrieri privitoare la dreptul de proprietate și alte drepturi reale		Referințe
<b>4564 / 10/11/1994</b>		
Act Notarial nr. 0, din 07/07/1991 emis de Comisia de lichidare a CAP Velt;		
B1	Intabulare, drept de PROPRIETATE, dobandit prin Adjudecare, cota actuala 1/1 1) VASIU RADU <i>OBSERVATII: (provenita din conversia CF 1473Velt)</i>	A1
B2	Intabulare, drept de PROPRIETATE, dobandit prin Adjudecare, cota actuala 1/1 1) VASIU RADU	A1.1

## C. Partea III. SARCINI .

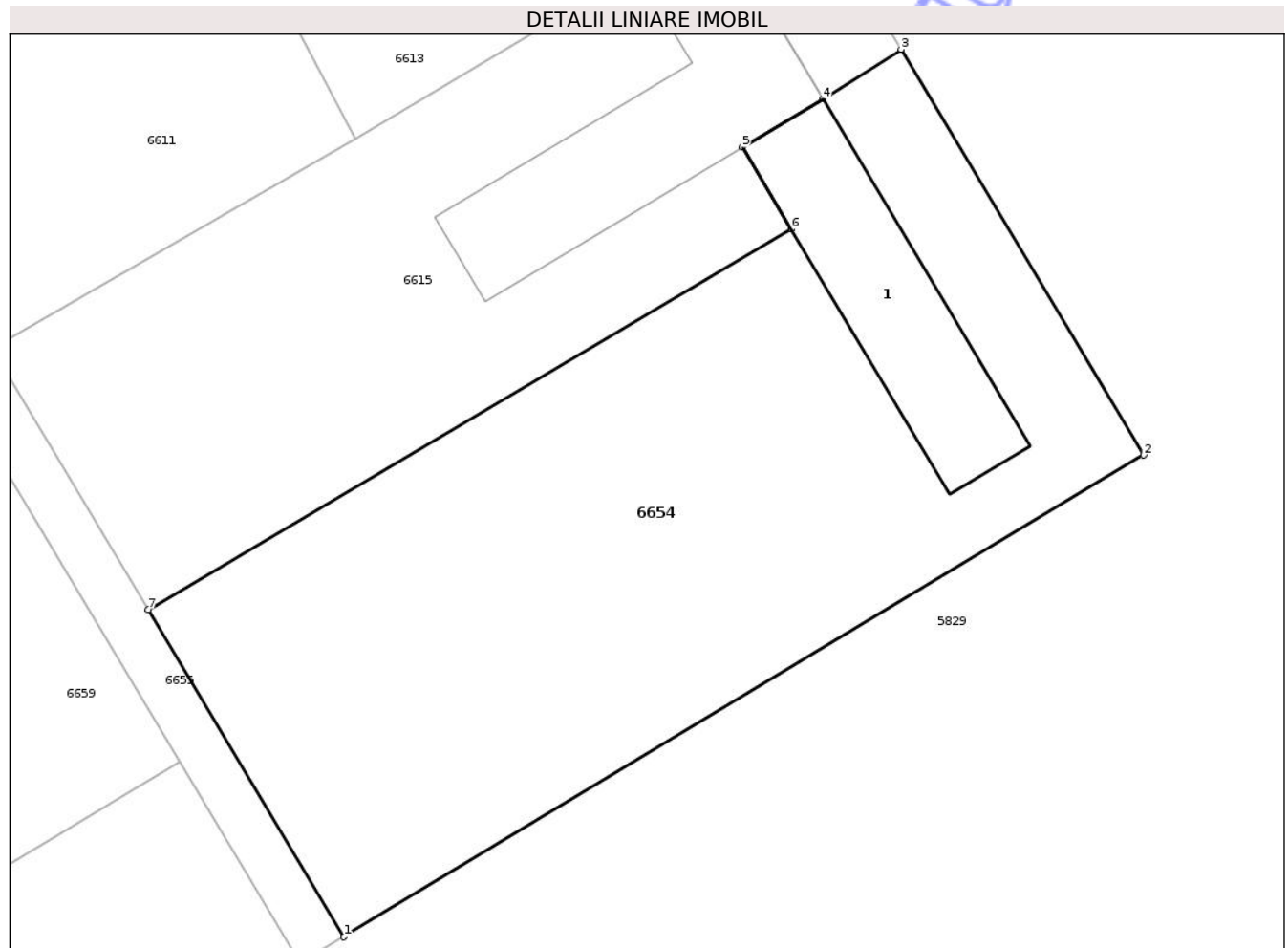
Inscrieri privind dezmembramintele dreptului de proprietate, drepturi reale de garanție și sarcini	Referințe
NU SUNT	

## Anexa Nr. 1 La Partea I

## Teren

Nr cadastral	Suprafața (mp)*	Observații / Referințe
101525	2.262	

\* Suprafața este determinată în planul de proiecție Stereo 70.



## Date referitoare la teren

Crt	Categorie folosință	Intra vilan	Suprafața (mp)	Tarla	Parcelă	Nr. topo	Observații / Referințe
1	curti constructii	NU	2.262	-	186/1/1	1049/1/1	

## Date referitoare la construcții

Crt	Număr	Destinație construcție	Supraf. (mp)	Situație juridică	Observații / Referințe
A1.1	101525-C1	construcții industriale și edilitare	232	Cu acte	Nr. niveluri:1; S. construita la sol:232 mp; construcție

## Lungime Segmente

1) Valorile lungimilor segmentelor sunt obținute din proiecție în plan.

Punct început	X / Y	Punct sfârșit	X / Y	Lungime segment (** (m)
1	444.836,984 527.860,65	2	444.899,492 527.898,267	72.954
2	444.899,492 527.898,267	3	444.880,546 527.929,955	36.92
3	444.880,546 527.929,955	4	444.874,426 527.926,078	7.245

Punct început	X / Y	Punct sfârșit	X / Y	Lungime segment (** (m)
4	444.874,426 527.926,078	5	444.868,134 527.922,316	7.33
5	444.868,134 527.922,316	6	444.871,959 527.915,919	7.453
6	444.871,959 527.915,919	7	444.821,7 527.886,215	58.381
7	444.821,7 527.886,215	1	444.836,984 527.860,65	29.786

\*\* Lungimile segmentelor sunt determinate în planul de proiecție Stereo 70 și sunt rotunjite la 1 milimetru.

\*\*\* Distanța dintre puncte este formată din segmente cumulate ce sunt mai mici decât valoarea 1 milimetru.

Neutilizabil în Circuitul Civil



**DATE DESPRE IMOBILUL NR. 6655**

Oficiul de Cadastru și Publicitate Imobiliară SIBIU  
Biroul de Cadastru și Publicitate Imobiliară Medias

**A. Partea I. Descrierea imobilului**

TEREN Extravilan

Nr. CF vechi:1448VELT

Nr. topografic:1049/2

Adresa: Jud. Sibiu

Nr. Crt	Nr cadastral Nr. topografic	Suprafața* (mp)	Observații / Referințe
A1		415	Sector cadastral:9 Teren neimprejmuit;

**B. Partea II. Proprietari și acte**

Inscrieri privitoare la dreptul de proprietate și alte drepturi reale		Referințe
<b>865 / 01/03/1994</b>		
Act Normativ nr. ., din 01/03/1994 emis de .;		
B1	Intabulare, drept de PROPRIETATE, dobandit prin Lege, cota actuala 1/1 1) CAP VELT, CIF:999999999999	A1

**C. Partea III. SARCINI .**

Inscrieri privind dezmembramintele dreptului de proprietate, drepturi reale de garanție și sarcini	Referințe
NU SUNT	

## Anexa Nr. 1 La Partea I

## Teren

Nr cadastral	Suprafața (mp)*	Observații / Referințe
	415	

\* Suprafața este determinată în planul de proiecție Stereo 70.

## DETALII LINIARE IMOBIL



## Date referitoare la teren

Crt	Categorie folosință	Intra vilan	Suprafața (mp)	Tarla	Parcelă	Nr. topo	Observații / Referințe
1	drum	NU	415	9	186/2	1049/2	

## Lungime Segmente

1) Valorile lungimilor segmentelor sunt obținute din proiecție în plan.

Punct început	X / Y	Punct sfârșit	X / Y	Lungime segment (** (m)
1	444.780,301 527.947,664	2	444.782,451 527.944,068	4.19
2	444.782,451 527.944,068	3	444.794,993 527.923,09	24.44
3	444.794,993 527.923,09	4	444.810,422 527.897,284	30.067
4	444.810,422 527.897,284	5	444.824,134 527.874,348	26.722
5	444.824,134 527.874,348	6	444.833,551 527.858,597	18.352

Punct început	X / Y	Punct sfârșit	X / Y	Lungime segment (** (m)
6	444.833,551 527.858,597	7	444.836,984 527.860,65	4.0
7	444.836,984 527.860,65	8	444.821,7 527.886,215	29.786
8	444.821,7 527.886,215	9	444.809,508 527.906,608	23.759
9	444.809,508 527.906,608	10	444.794,375 527.931,918	29.489
10	444.794,375 527.931,918	11	444.788,963 527.940,97	10.547
11	444.788,963 527.940,97	12	444.783,734 527.949,716	10.19
12	444.783,734 527.949,716	1	444.780,301 527.947,664	4.0

\*\* Lungimile segmentelor sunt determinate în planul de proiecție Stereo 70 și sunt rotunjite la 1 milimetru.

\*\*\* Distanța dintre puncte este formată din segmente cumulate ce sunt mai mici decât valoarea 1 milimetru.

Neutilizabil în Circuitul Civil



**DATE DESPRE IMOBILUL NR. 6657**

Oficiul de Cadastru și Publicitate Imobiliară SIBIU  
Biroul de Cadastru și Publicitate Imobiliară Medias

**A. Partea I. Descrierea imobilului**

TEREN Extravilan

Nr. CF vechi:1473Velt

Adresa: Jud. Sibiu

Nr. Crt	Nr cadastral Nr. topografic	Suprafața* (mp)	Observații / Referințe
A1	101527	525	Sector cadastral:9 Teren neimprejmuit;

**Construcții**

Crt	Nr cadastral Nr. topografic	Adresa	Observații / Referințe
A1.1	101527-C1	Jud. Sibiu	Nr. niveluri:1; S. construita la sol:134 mp; construcție

**B. Partea II. Proprietari și acte**

Inscrieri privitoare la dreptul de proprietate și alte drepturi reale		Referințe
<b>4564 / 10/11/1994</b>		
Act Notarial nr. 0, din 07/07/1991 emis de Comisia de lichidarea a CAP Velt;		
B1	Intabulare, drept de PROPRIETATE, dobandit prin Adjudecare, cota actuala 1/1 1) VASIU RADU <i>OBSERVATII: (provenita din conversia CF 1473Velt)</i>	A1
B2	Intabulare, drept de PROPRIETATE, dobandit prin Adjudecare, cota actuala 1/1 1) VASIU RADU	A1.1

**C. Partea III. SARCINI .**

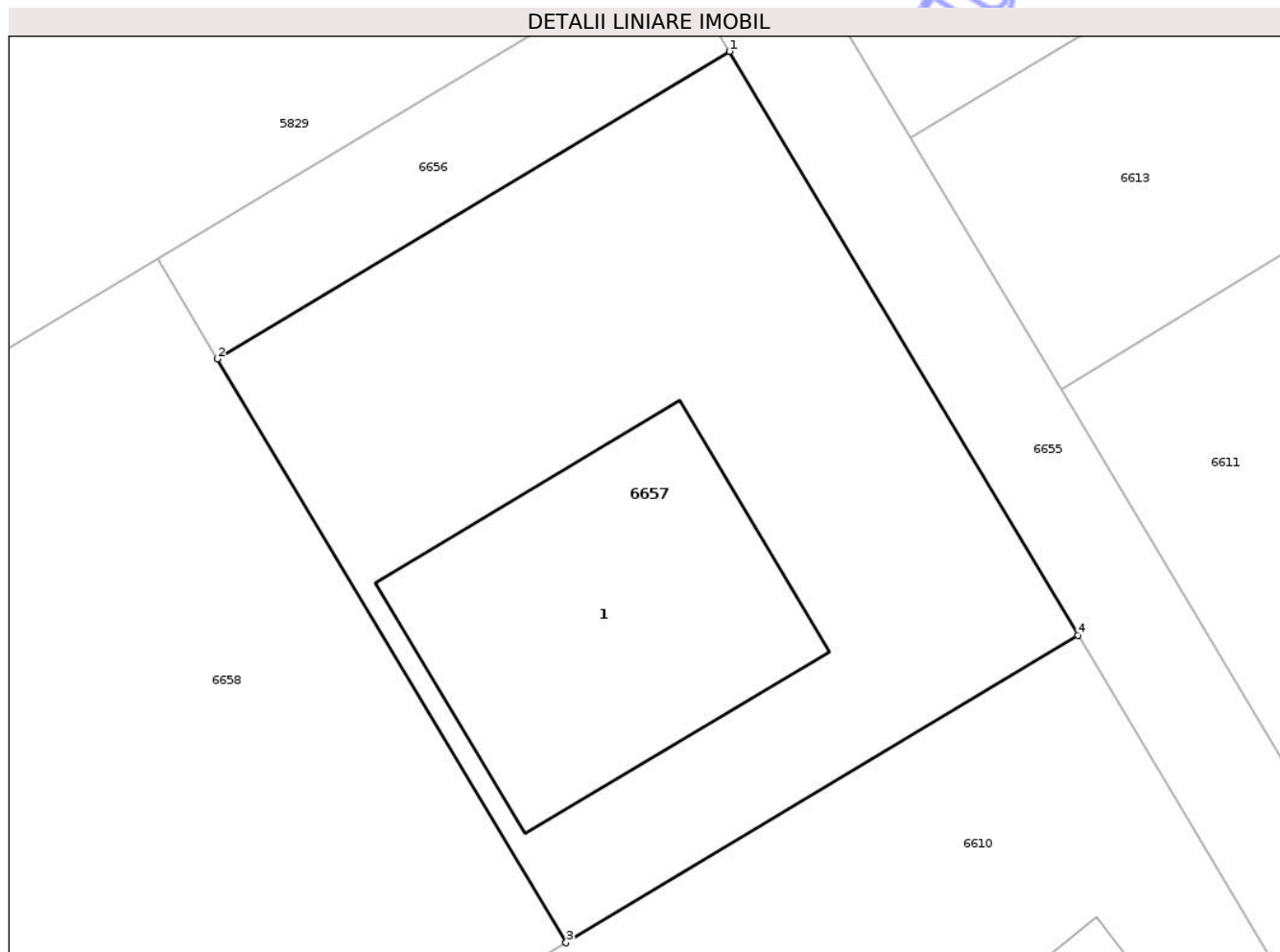
Inscrieri privind dezmembramintele dreptului de proprietate, drepturi reale de garanție și sarcini	Referințe
NU SUNT	

## Anexa Nr. 1 La Partea I

## Teren

Nr cadastral	Suprafața (mp)*	Observații / Referințe
101527	525	

\* Suprafața este determinată în planul de proiecție Stereo 70.



## Date referitoare la teren

Crt	Categorie folosință	Intra vilan	Suprafața (mp)	Tarla	Parcelă	Nr. topo	Observații / Referințe
1	curți constructii	NU	525	-	-	1049/4	

## Date referitoare la construcții

Crt	Număr	Destinație construcție	Supraf. (mp)	Situație juridică	Observații / Referințe
A1.1	101527-C1	construcții industriale și edilitare	134	Cu acte	Nr. niveluri:1; S. construită la sol:134 mp; construcție

## Lungime Segmente

1) Valorile lungimilor segmentelor sunt obținute din proiecție în plan.

Punct început	X / Y	Punct sfârșit	X / Y	Lungime segment (** (m)
1	444.782,451 527.944,068	2	444.764,03 527.933,017	21.481
2	444.764,03 527.933,017	3	444.776,572 527.912,04	24.44
3	444.776,572 527.912,04	4	444.794,993 527.923,09	21.481

Punct început	X / Y	Punct sfârşit	X / Y	Lungime segment (** (m)
4	444.794,993 527.923,09	1	444.782,451 527.944,068	24.44

\*\* Lungimile segmentelor sunt determinate în planul de proiecție Stereo 70 și sunt rotunjite la 1 milimetru.

\*\*\* Distanța dintre puncte este formată din segmente cumulate ce sunt mai mici decât valoarea 1 milimetru.

Neutilizabil în Circuitul Civil



**DATE DESPRE IMOBILUL NR. 6611**

Oficiul de Cadastru și Publicitate Imobiliară SIBIU  
Biroul de Cadastru și Publicitate Imobiliară Medias

**A. Partea I. Descrierea imobilului**

TEREN Extravilan

Nr. CF vechi:1472Velț

Adresa: Jud. Sibiu

Nr. Crt	Nr cadastral Nr. topografic	Suprafața* (mp)	Observații / Referințe
A1	101492	1.004	Sector cadastral:9 Teren neimprejmuit;

**Construcții**

Crt	Nr cadastral Nr. topografic	Adresa	Observații / Referințe
A1.1	101492-C1	Jud. Sibiu	Nr. niveluri:1; S. construita la sol:134 mp; construcții

**B. Partea II. Proprietari și acte**

Inscrieri privitoare la dreptul de proprietate și alte drepturi reale		Referințe
<b>4548 / 10/11/1994</b>		
Act Notarial nr. de cumpărare la licitație publică, din 07/07/1991 emis de . (.);		
B1	Intabulare, drept de PROPRIETATE, dobândit prin Adjudecare, cota actuala 1/2 1) <b>MUNTEAN ALEXANDRU</b> <i>OBSERVATII: (provenita din conversia CF 1472Velț)</i>	A1
B2	Intabulare, drept de PROPRIETATE, dobândit prin Adjudecare, cota actuala 1/2 1) <b>MUNTEAN ALEXANDRU</b>	A1.1
B3	Intabulare, drept de PROPRIETATE, dobândit prin Adjudecare, cota actuala 1/2 1) <b>SOLOMON GHEORGHE</b> <i>OBSERVATII: (provenita din conversia CF 1472Velț)</i>	A1
B4	Intabulare, drept de PROPRIETATE, dobândit prin Adjudecare, cota actuala 1/2 1) <b>SOLOMON GHEORGHE</b>	A1.1

**C. Partea III. SARCINI .**

Inscrieri privind dezmembramintele dreptului de proprietate, drepturi reale de garanție și sarcini	Referințe
NU SUNT	

## Anexa Nr. 1 La Partea I

## Teren

Nr cadastral	Suprafața (mp)*	Observații / Referințe
101492	1.004	

\* Suprafața este determinată în planul de proiecție Stereo 70.



## Date referitoare la teren

Crt	Categorie folosință	Intra vilan	Suprafața (mp)	Tarla	Parcelă	Nr. topo	Observații / Referințe
1	curti constructii	NU	1.004	-	-	1049/1/3	

## Date referitoare la construcții

Crt	Număr	Destinație construcție	Supraf. (mp)	Situație juridică	Observații / Referințe
A1.1	101492-C1	construcții industriale și edilitare	134	Cu acte	Nr. niveluri:1; S. construita la sol:134 mp; construcții

## Lungime Segmente

1) Valorile lungimilor segmentelor sunt obținute din proiecție în plan.

Punct început	X / Y	Punct sfârșit	X / Y	Lungime segment (** (m)
1	444.806,465 527.939,298	2	444.794,375 527.931,918	14.164
2	444.794,375 527.931,918	3	444.809,508 527.906,608	29.489
3	444.809,508 527.906,608	4	444.837,915 527.922,985	32.791

Punct început	X / Y	Punct sfârșit	X / Y	Lungime segment (** (m)
4	444.837,915 527.922,985	5	444.826,915 527.943,902	23.633
5	444.826,915 527.943,902	6	444.823,378 527.949,67	6.766
6	444.823,378 527.949,67	1	444.806,465 527.939,298	19.84

\*\* Lungimile segmentelor sunt determinate în planul de proiecție Stereo 70 și sunt rotunjite la 1 milimetru.

\*\*\* Distanța dintre puncte este formată din segmente cumulate ce sunt mai mici decât valoarea 1 milimetru.

Neutilizabil în Circuitul Civil



**DATE DESPRE IMOBILUL NR. 6615**

Oficiul de Cadastru și Publicitate Imobiliară SIBIU  
Biroul de Cadastru și Publicitate Imobiliară Medias

**A. Partea I. Descrierea imobilului**

TEREN Extravilan

Nr. CF vechi:1470Velt

Adresa: Jud. Sibiu

Nr. Crt	Nr cadastral Nr. topografic	Suprafața* (mp)	Observații / Referințe
A1	101524	1.541	Sector cadastral:9 Teren neimprejmuit;

**Construcții**

Crt	Nr cadastral Nr. topografic	Adresa	Observații / Referințe
A1.1	101524-C1	Jud. Sibiu	Nr. niveluri:1; S. construita la sol:347 mp; construcție

**B. Partea II. Proprietari și acte**

Inscrieri privitoare la dreptul de proprietate și alte drepturi reale		Referințe
<b>4532 / 10/11/1994</b>		
Act Notarial nr. 0, din 07/07/1991 emis de Comisa de lichidare a CAP Velt;		
B1	Intabulare, drept de PROPRIETATE, dobandit prin Adjudecare, cota actuala 1/2 1) <b>BARBULEA IOAN</b> <i>OBSERVATII: (provenita din conversia CF 1470Velt)</i>	A1
B2	Intabulare, drept de PROPRIETATE, dobandit prin Adjudecare, cota actuala 1/2 1) <b>BARBULEA IOAN</b>	A1.1
B3	Intabulare, drept de PROPRIETATE, dobandit prin Adjudecare, cota actuala 1/2 1) <b>BABA OLIMPIU</b> <i>OBSERVATII: (provenita din conversia CF 1470Velt)</i>	A1
B4	Intabulare, drept de PROPRIETATE, dobandit prin Adjudecare, cota actuala 1/2 1) <b>BABA OLIMPIU</b>	A1.1

**C. Partea III. SARCINI .**

Inscrieri privind dezmembramintele dreptului de proprietate, drepturi reale de garanție și sarcini	Referințe
NU SUNT	

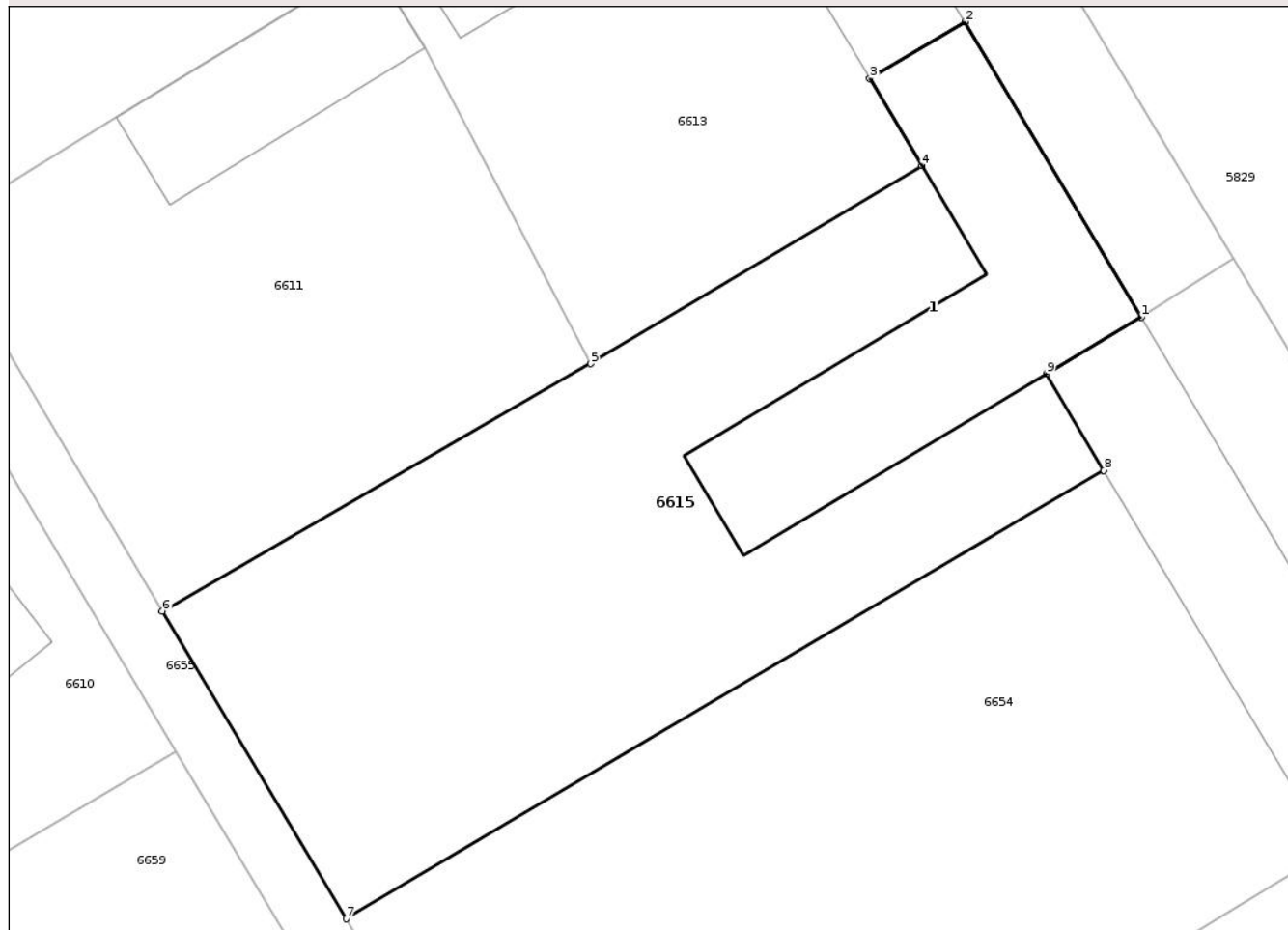
## Anexa Nr. 1 La Partea I

## Teren

Nr cadastral	Suprafața (mp)*	Observații / Referințe
101524	1.541	

\* Suprafața este determinată în planul de proiecție Stereo 70.

## DETALII LINIARE IMOBIL



## Date referitoare la teren

Crt	Categorie folosință	Intra vilan	Suprafața (mp)	Tarla	Parcelă	Nr. topo	Observații / Referințe
1	curti constructii	NU	1.541	-	186/1/2	1049/1/2	

## Date referitoare la construcții

Crt	Număr	Destinație construcție	Supraf. (mp)	Situație juridică	Observații / Referințe
A1.1	101524-C1	construcții industriale și edilitare	347	Cu acte	Nr. niveluri:1; S. construita la sol:347 mp; construcție

## Lungime Segmente

1) Valorile lungimilor segmentelor sunt obținute din proiecție în plan.

Punct început	X / Y	Punct sfârșit	X / Y	Lungime segment (** (m))
1	444.874,426 527.926,078	2	444.862,732 527.945,638	22.79
2	444.862,732 527.945,638	3	444.856,44 527.941,876	7.33
3	444.856,44 527.941,876	4	444.859,878 527.936,125	6.701

Punct început	X / Y	Punct sfârșit	X / Y	Lungime segment (** (m)
4	444.859,878 527.936,125	5	444.837,915 527.922,985	25.594
5	444.837,915 527.922,985	6	444.809,508 527.906,608	32.791
6	444.809,508 527.906,608	7	444.821,7 527.886,215	23.759
7	444.821,7 527.886,215	8	444.871,959 527.915,919	58.381
8	444.871,959 527.915,919	9	444.868,134 527.922,316	7.453
9	444.868,134 527.922,316	1	444.874,426 527.926,078	7.33

\*\* Lungimile segmentelor sunt determinate în planul de proiecție Stereo 70 și sunt rotunjite la 1 milimetru.

\*\*\* Distanța dintre puncte este formată din segmente cumulate ce sunt mai mici decât valoarea 1 milimetru.

Neutilizabil în Circuitul Civil



**DATE DESPRE IMOBILUL NR. 6656**

Oficiul de Cadastru și Publicitate Imobiliară SIBIU  
Biroul de Cadastru și Publicitate Imobiliară Medias

**A. Partea I. Descrierea imobilului**

TEREN Extravilan

Nr. CF vechi:1448VELT

Nr. topografic:1049/3

Adresa: Jud. Sibiu

Nr. Crt	Nr cadastral Nr. topografic	Suprafața* (mp)	Observații / Referințe
A1		90	Sector cadastral:9 Teren neimprejmuit;

**B. Partea II. Proprietari și acte**

Inscrieri privitoare la dreptul de proprietate și alte drepturi reale		Referințe
<b>865 / 01/03/1994</b>		
Act Normativ nr. ., din 01/03/1994 emis de .;		
B1	Intabulare, drept de PROPRIETATE, dobandit prin Lege, cota actuala 1/1 1) CAP VELT, CIF:9999999999999	A1

**C. Partea III. SARCINI .**

Inscrieri privind dezmembramintele dreptului de proprietate, drepturi reale de garanție și sarcini	Referințe
NU SUNT	

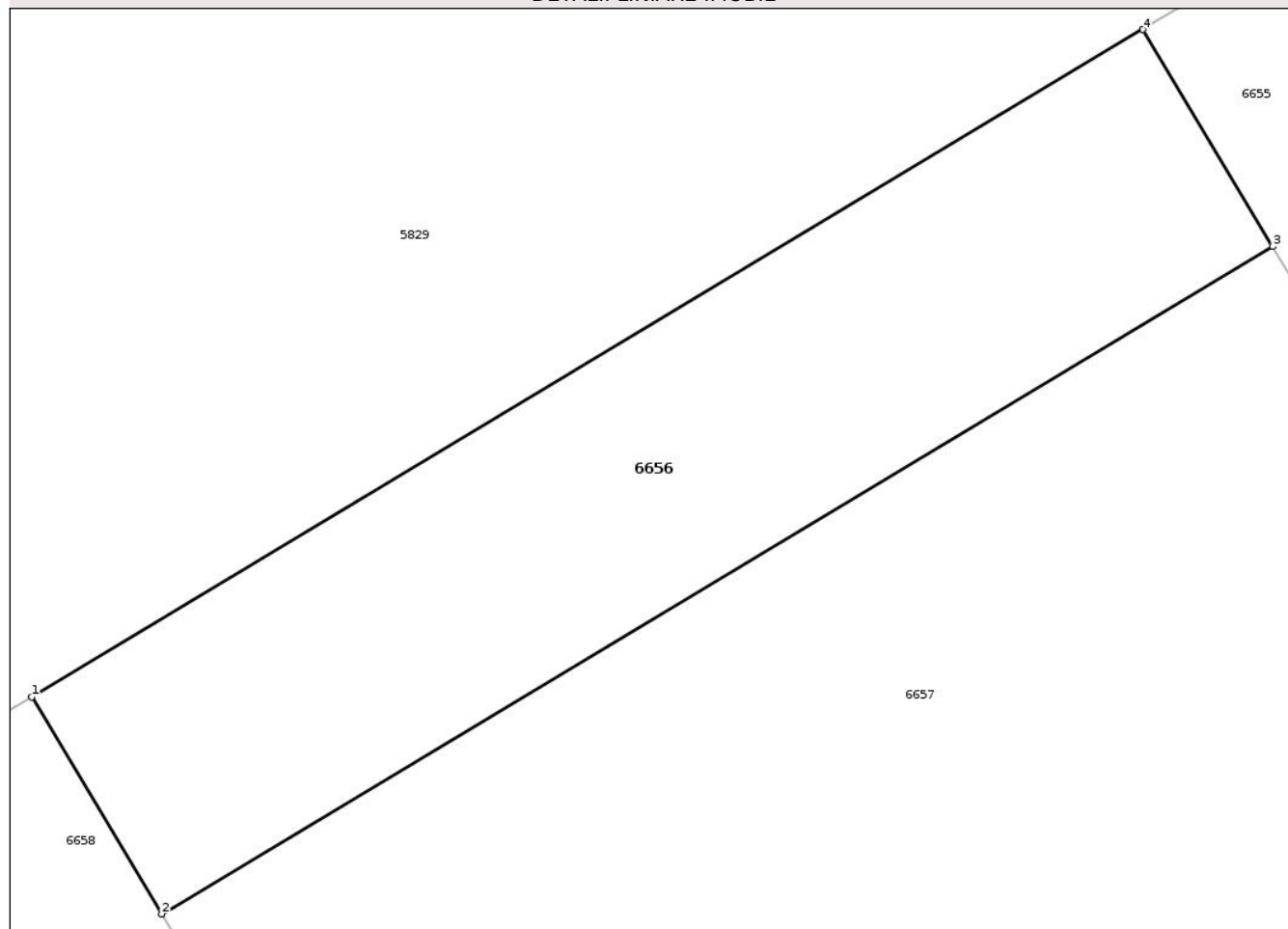
## Anexa Nr. 1 La Partea I

## Teren

Nr cadastral	Suprafața (mp)*	Observații / Referințe
	90	

\* Suprafața este determinată în planul de proiecție Stereo 70.

## DETALII LINIARE IMOBIL



## Date referitoare la teren

Crt	Categorie folosință	Intra vilan	Suprafața (mp)	Tarla	Parcelă	Nr. topo	Observații / Referințe
1	drum	NU	90	9	186/3	1049/3	

## Lungime Segmente

1) Valorile lungimilor segmentelor sunt obținute din proiecție în plan.

Punct început	X / Y	Punct sfârșit	X / Y	Lungime segment (** (m)
1	444.761,88 527.936,613	2	444.764,03 527.933,017	4.19
2	444.764,03 527.933,017	3	444.782,451 527.944,068	21.481
3	444.782,451 527.944,068	4	444.780,301 527.947,664	4.19
4	444.780,301 527.947,664	1	444.761,88 527.936,613	21.481

\*\* Lungimile segmentelor sunt determinate în planul de proiecție Stereo 70 și sunt rotunjite la 1 milimetru.

\*\*\* Distanţa dintre puncte este formată din segmente cumulate ce sunt mai mici decât valoarea 1 milimetru.

Neutilizabil în Circuitul  
Civil



**DATE DESPRE IMOBILUL NR. 6658**

Oficiul de Cadastru și Publicitate Imobiliară SIBIU  
 Biroul de Cadastru și Publicitate Imobiliară Medias

**A. Partea I. Descrierea imobilului**

TEREN Extravilan

Nr. CF vechi:1449VELT

Nr. topografic:1049/5

Adresa: Jud. Sibiu

Nr. Crt	Nr cadastral Nr. topografic	Suprafața* (mp)	Observații / Referințe
A1		1.025	Sector cadastral:9 Teren neîmprejmuit;

**B. Partea II. Proprietari și acte**

Inscrieri privitoare la dreptul de proprietate și alte drepturi reale		Referințe
<b>866 / 01/03/1994</b>		
Act Notarial nr. ., din 01/03/1994 emis de . (contract de vânzare-cumpărare);		
B1	Intabulare, drept de PROPRIETATE, dobandit prin Conventie, cota actuala 1/2 1) POPOVICI DUMITRU, lipsă CNP	A1
/		
Act Notarial nr. ., din 01/07/1991 emis de . (contract de vânzare-cumpărare);		
B2	Intabulare, drept de PROPRIETATE, dobandit prin Conventie, cota actuala 1/2 1) POPOVICI OLIMPIU, lipsă CNP	A1

**C. Partea III. SARCINI .**

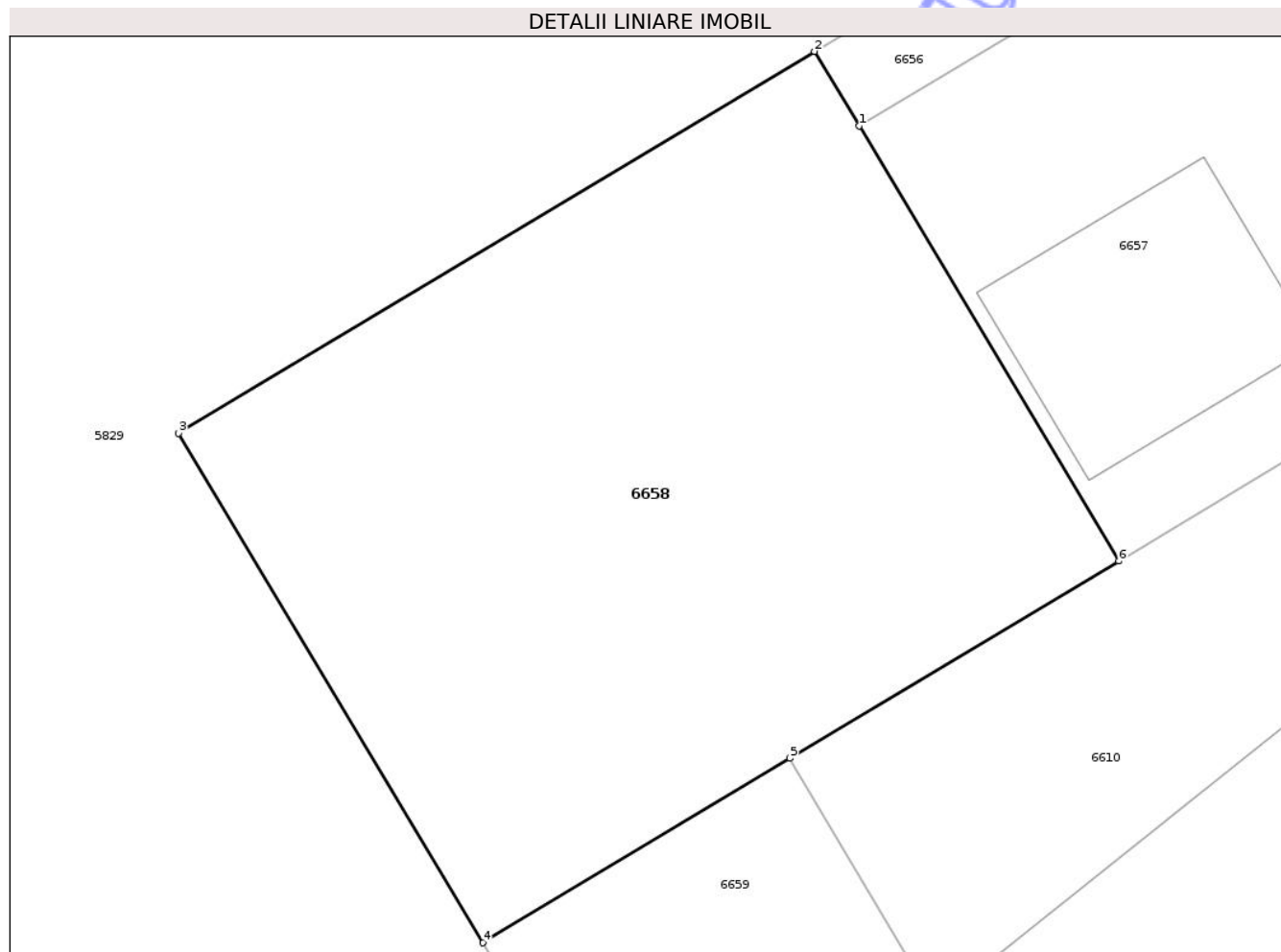
Inscrieri privind dezmembramentele dreptului de proprietate, drepturi reale de garanție și sarcini	Referințe
NU SUNT	

## Anexa Nr. 1 La Partea I

## Teren

Nr cadastral	Suprafața (mp)*	Observații / Referințe
	1.025	

\* Suprafața este determinată în planul de proiecție Stereo 70.



## Date referitoare la teren

Crt	Categorie folosință	Intra vilan	Suprafața (mp)	Tarla	Parcelă	Nr. topo	Observații / Referințe
1	curți constructii	NU	1.025	9	186/5	1049/5	

## Lungime Segmente

1) Valorile lungimilor segmentelor sunt obținute din proiecție în plan.

Punct început	X / Y	Punct sfârșit	X / Y	Lungime segment (** (m)
1	444.764,03 527.933,017	2	444.761,88 527.936,613	4.19
2	444.761,88 527.936,613	3	444.731,18 527.918,196	35.801
3	444.731,18 527.918,196	4	444.745,872 527.893,623	28.63
4	444.745,872 527.893,623	5	444.760,692 527.902,513	17.283
5	444.760,692 527.902,513	6	444.776,572 527.912,04	18.519

Punct început	X / Y	Punct sfârşit	X / Y	Lungime segment (** (m)
6	444.776,572 527.912,04	1	444.764,03 527.933,017	24.44

\*\* Lungimile segmentelor sunt determinate în planul de proiecţie Stereo 70 şi sunt rotunjite la 1 milimetru.

\*\*\* Distanţa dintre puncte este formată din segmente cumulate ce sunt mai mici decât valoarea 1 milimetru.

Neutilizabil în Circuitul Civil



**DATE DESPRE IMOBILUL NR. 6659**

Oficiul de Cadastru și Publicitate Imobiliară SIBIU  
 Biroul de Cadastru și Publicitate Imobiliară Medias

**A. Partea I. Descrierea imobilului**

TEREN Extravilan

Nr. CF vechi:1448VELT  
 Nr. topografic:1049/6/2

Adresa: Jud. Sibiu

Nr. Crt	Nr cadastral Nr. topografic	Suprafața* (mp)	Observații / Referințe
A1		1.920	Sector cadastral:9 Teren neimprejmuit;

**B. Partea II. Proprietari și acte**

Inscrieri privitoare la dreptul de proprietate și alte drepturi reale		Referințe
<b>865 / 01/03/1994</b>		
Act Normativ nr. ., din 01/03/1994 emis de .;		
B1	Intabulare, drept de PROPRIETATE, dobandit prin Lege, cota actuala 1/1 1) CAP VELT, CIF:9999999999999	A1

**C. Partea III. SARCINI .**

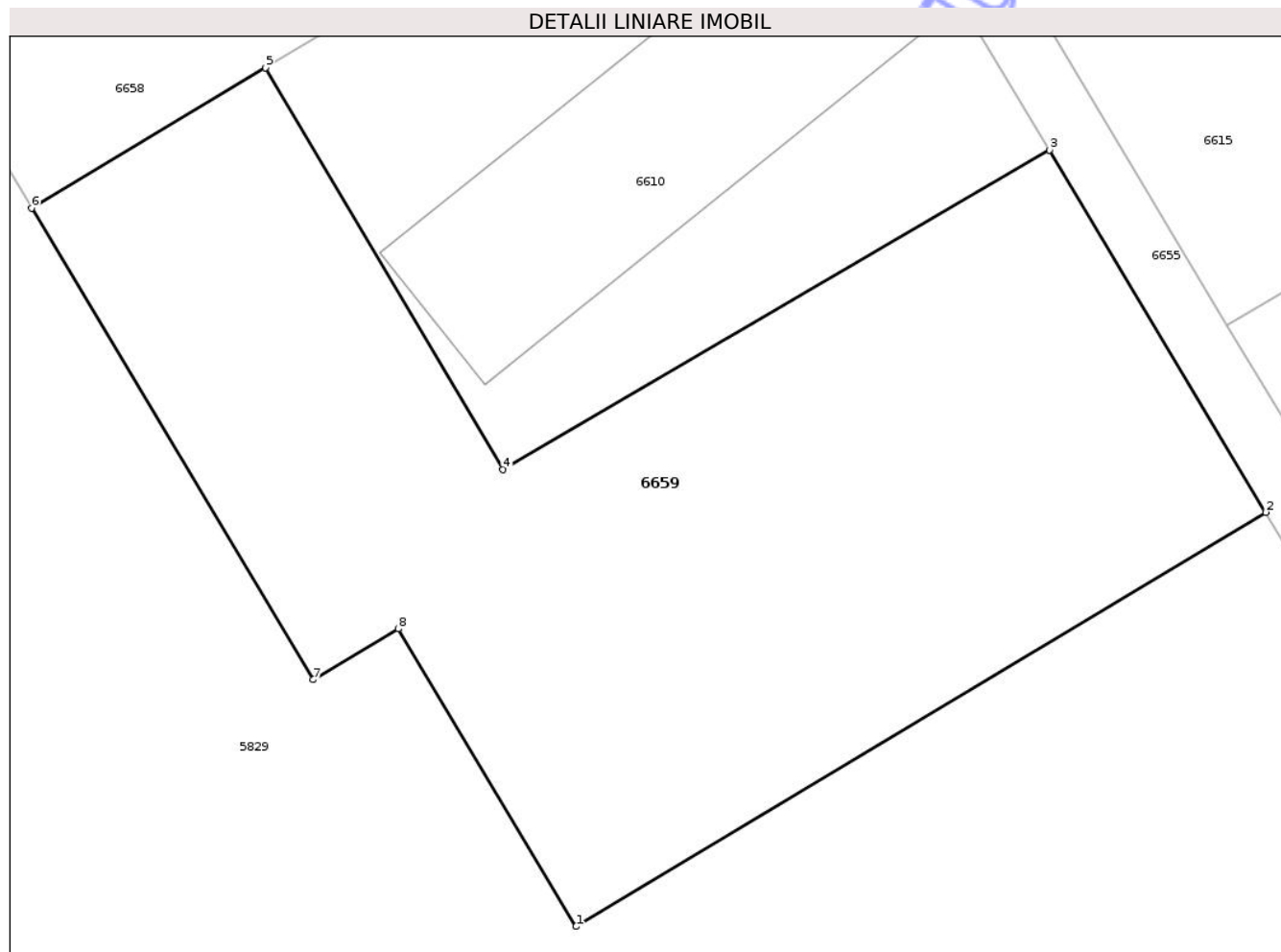
Inscrieri privind dezmembramintele dreptului de proprietate, drepturi reale de garanție și sarcini	Referințe
NU SUNT	

## Anexa Nr. 1 La Partea I

## Teren

Nr cadastral	Suprafața (mp)*	Observații / Referințe
	1.920	

\* Suprafața este determinată în planul de proiecție Stereo 70.



## Date referitoare la teren

Crt	Categorie folosință	Intra vilan	Suprafața (mp)	Tarla	Parcelă	Nr. topo	Observații / Referințe
1	faneata	NU	1.920	9	186/6/2	1049/6/2	

## Lungime Segmente

1) Valorile lungimilor segmentelor sunt obținute din proiecție în plan.

Punct început	X / Y	Punct sfârșit	X / Y	Lungime segment (** (m)
1	444.780,397 527.848,11	2	444.824,134 527.874,348	51.004
2	444.824,134 527.874,348	3	444.810,422 527.897,284	26.722
3	444.810,422 527.897,284	4	444.775,756 527.877,065	40.131
4	444.775,756 527.877,065	5	444.760,692 527.902,513	29.573
5	444.760,692 527.902,513	6	444.745,872 527.893,623	17.283

Punct început	X / Y	Punct sfârșit	X / Y	Lungime segment (** (m)
6	444.745,872 527.893,623	7	444.763,734 527.863,747	34.808
7	444.763,734 527.863,747	8	444.769,117 527.866,976	6.278
8	444.769,117 527.866,976	1	444.780,397 527.848,11	21.981

\*\* Lungimile segmentelor sunt determinate în planul de proiecție Stereo 70 și sunt rotunjite la 1 milimetru.

\*\*\* Distanța dintre puncte este formată din segmente cumulate ce sunt mai mici decât valoarea 1 milimetru.

Neutilizabil în Circuitul Civil



**DATE DESPRE IMOBILUL NR. 6591**

Oficiul de Cadastru și Publicitate Imobiliară SIBIU  
Biroul de Cadastru și Publicitate Imobiliară Medias

**A. Partea I. Descrierea imobilului**

TEREN Extravilan

Adresa: Jud. Sibiu

Nr. Crt	Nr cadastral Nr. topografic	Suprafața* (mp)	Observații / Referințe
A1		609	Sector cadastral:23 Teren neimprejmuit;

**B. Partea II. Proprietari și acte**

Inscrieri privitoare la dreptul de proprietate și alte drepturi reale	Referințe
/	
Act Normativ nr. 978, din 05/09/2002 emis de GUVERNUL ROMÂNIEI (+ Adeverința nr.2002/14.05.2024 emisă de PRIMĂRIA COMUNEI BAZNA);	
B1	A1
Intabulare, drept de PROPRIETATE, dobandit prin Lege, cota actuala 1/1 1) COMUNA BAZNA - DOMENIUL PUBLIC, CIF:4307050	

**C. Partea III. SARCINI .**

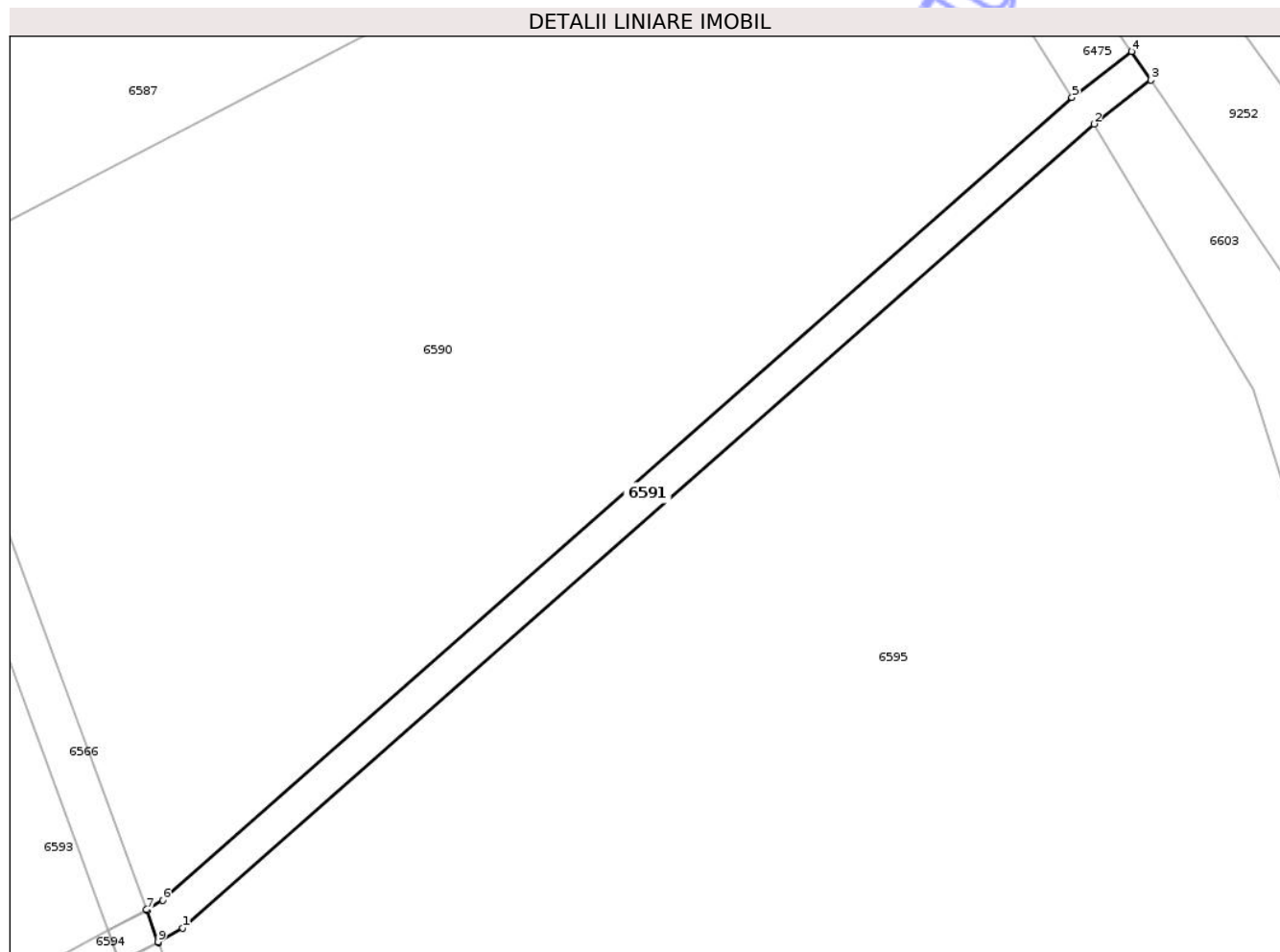
Inscrieri privind dezmembramentele dreptului de proprietate, drepturi reale de garanție și sarcini	Referințe
NU SUNT	

## Anexa Nr. 1 La Partea I

## Teren

Nr cadastral	Suprafața (mp)*	Observații / Referințe
	609	

\* Suprafața este determinată în planul de proiecție Stereo 70.



## Date referitoare la teren

Crt	Categorie folosință	Intra vilan	Suprafața (mp)	Tarla	Parcelă	Nr. topo	Observații / Referințe
1	drum	NU	609	17	486/1	-	

## Lungime Segmente

1) Valorile lungimilor segmentelor sunt obținute din proiecție în plan.

Punct început	X / Y	Punct sfârșit	X / Y	Lungime segment (** (m)
1	445.464,94 524.813,468	2	445.570,792 524.906,801	141.123
2	445.570,792 524.906,801	3	445.577,386 524.911,901	8.336
3	445.577,386 524.911,901	4	445.575,147 524.915,226	4.009
4	445.575,147 524.915,226	5	445.568,243 524.909,886	8.728
5	445.568,243 524.909,886	6	445.462,582 524.816,722	140.868

Punct început	X / Y	Punct sfârșit	X / Y	Lungime segment (** (m)
6	445.462,582 524.816,722	7	445.460,72 524.815,628	2.16
7	445.460,72 524.815,628	8	445.460,753 524.815,532	0.101
8	445.460,753 524.815,532	9	445.462,042 524.811,88	3.873
9	445.462,042 524.811,88	10	445.462,075 524.811,785	0.101
10	445.462,075 524.811,785	1	445.464,94 524.813,468	3.322

\*\* Lungimile segmentelor sunt determinate în planul de proiecție Stereo 70 și sunt rotunjite la 1 milimetru.

\*\*\* Distanța dintre puncte este formată din segmente cumulate ce sunt mai mici decât valoarea 1 milimetru.

Neutilizabil în Circuitul Civil



**DATE DESPRE IMOBILUL NR. 6592**

Oficiul de Cadastru și Publicitate Imobiliară SIBIU  
Biroul de Cadastru și Publicitate Imobiliară Medias

**A. Partea I. Descrierea imobilului**

TEREN Extravilan

Adresa: Jud. Sibiu

Nr. Crt	Nr cadastral Nr. topografic	Suprafața* (mp)	Observații / Referințe
A1		5.800	Sector cadastral:23 Teren neimprejmuit;

**B. Partea II. Proprietari și acte**

Inscrieri privitoare la dreptul de proprietate și alte drepturi reale	Referințe
/	
Act Administrativ nr. 2188, din 18/09/2002 emis de CJPSDPAT SIBIU (titlu de proprietate);	
B1 Intabulare, drept de PROPRIETATE, dobandit prin Reconstituire, cota actuala 1/1 1) TUFĂ ROMAN	A1

**C. Partea III. SARCINI .**

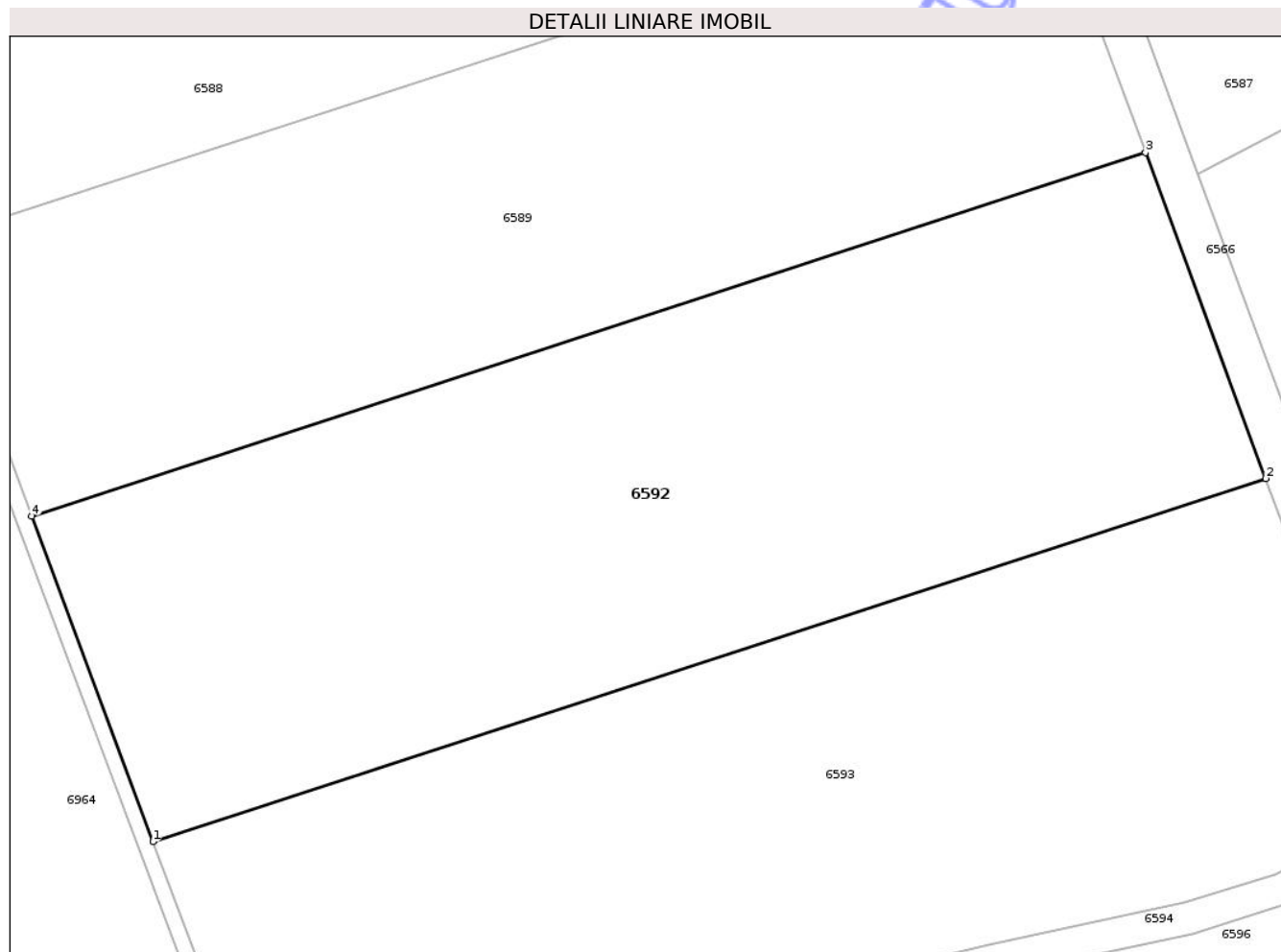
Inscrieri privind dezmembramintele dreptului de proprietate, drepturi reale de garanție și sarcini	Referințe
NU SUNT	

## Anexa Nr. 1 La Partea I

## Teren

Nr cadastral	Suprafața (mp)*	Observații / Referințe
	5.800	

\* Suprafața este determinată în planul de proiecție Stereo 70.



## Date referitoare la teren

Crt	Categorie folosință	Intra vilan	Suprafața (mp)	Tarla	Parcelă	Nr. topo	Observații / Referințe
1	arabil	NU	5.800	17	478/2	-	

## Lungime Segmente

1) Valorile lungimilor segmentelor sunt obținute din proiecție în plan.

Punct început	X / Y	Punct sfârșit	X / Y	Lungime segment (** (m)
1	445.308,494 524.809,908	2	445.441,501 524.853,258	139.893
2	445.441,501 524.853,258	3	445.427,141 524.892,166	41.473
3	445.427,141 524.892,166	4	445.294,017 524.848,777	140.017
4	445.294,017 524.848,777	1	445.308,494 524.809,908	41.478

\*\* Lungimile segmentelor sunt determinate în planul de proiecție Stereo 70 și sunt rotunjite la 1 milimetru.

\*\*\* Distanţa dintre puncte este formată din segmente cumulate ce sunt mai mici decât valoarea 1 milimetru.

Neutilizabil în Circuitul  
Civil



**DATE DESPRE IMOBILUL NR. 6593**

Oficiul de Cadastru și Publicitate Imobiliară SIBIU  
Biroul de Cadastru și Publicitate Imobiliară Medias

**A. Partea I. Descrierea imobilului**

TEREN Extravilan

Adresa: Jud. Sibiu

Nr. Crt	Nr cadastral Nr. topografic	Suprafața* (mp)	Observații / Referințe
A1		5.800	Sector cadastral:23 Teren neimprejmit;

**B. Partea II. Proprietari și acte**

Inscrieri privitoare la dreptul de proprietate și alte drepturi reale	Referințe
/	
Act Administrativ nr. 2172, din 18/09/2002 emis de CJPSDPAT SIBIU (titlu de proprietate);	
B1	A1
Intabulare, drept de PROPRIETATE, dobandit prin Reconstituire, cota actuala 1/1	
1) KISS BARBARA	

**C. Partea III. SARCINI .**

Inscrieri privind dezmembramintele dreptului de proprietate, drepturi reale de garanție și sarcini	Referințe
NU SUNT	

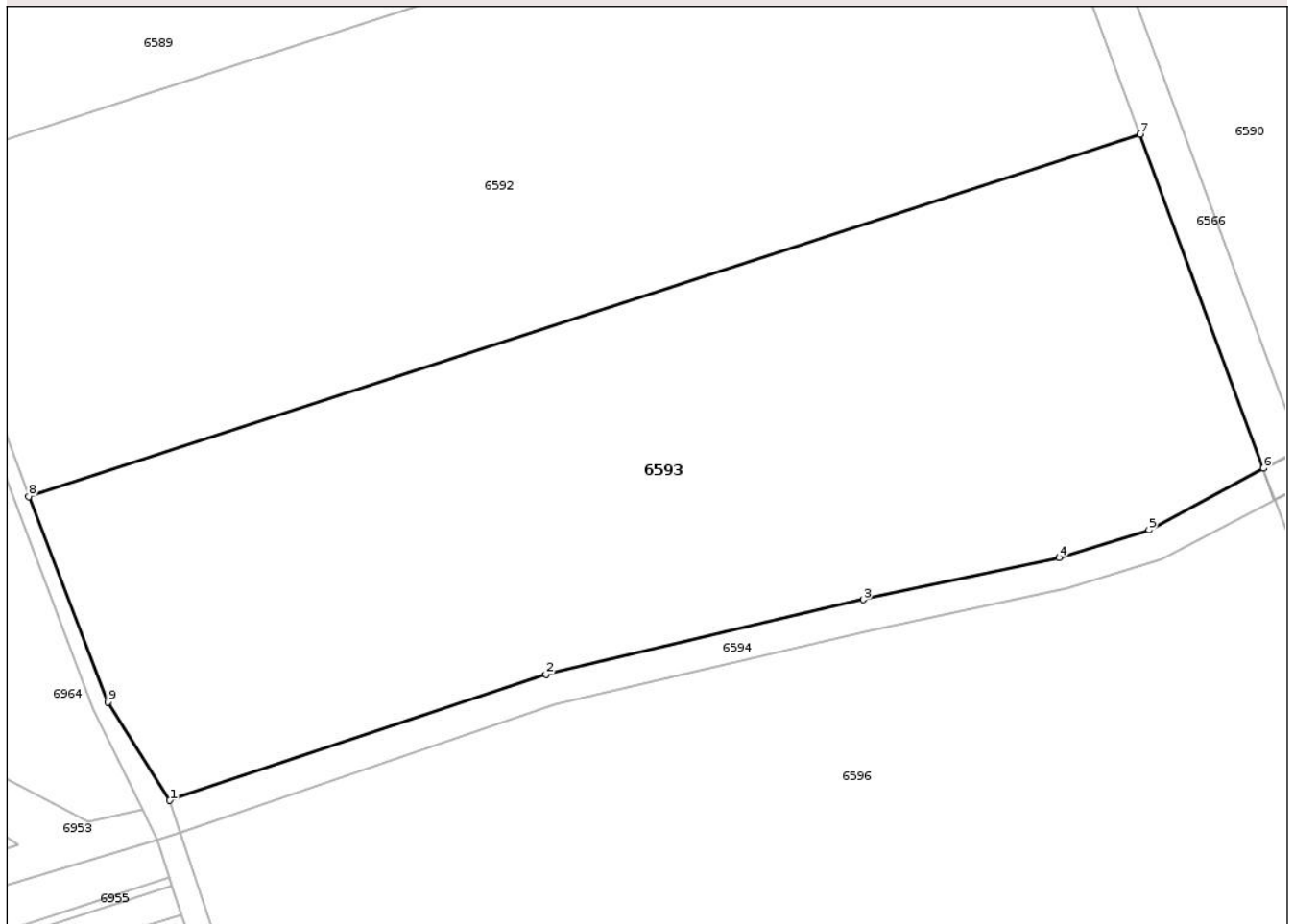
## Anexa Nr. 1 La Partea I

## Teren

Nr cadastral	Suprafața (mp)*	Observații / Referințe
	5.800	

\* Suprafața este determinată în planul de proiecție Stereo 70.

## DETALII LINIARE IMOBIL



## Date referitoare la teren

Crt	Categorie folosință	Intra vilan	Suprafața (mp)	Tarla	Parcelă	Nr. topo	Observații / Referințe
1	arabil	NU	5.800	17	478/1	-	

## Lungime Segmente

1) Valorile lungimilor segmentelor sunt obținute din proiecție în plan.

Punct început	X / Y	Punct sfârșit	X / Y	Lungime segment (** (m)
1	445.325,358 524.773,566	2	445.370,386 524.788,638	47.484
2	445.370,386 524.788,638	3	445.408,354 524.797,572	39.005
3	445.408,354 524.797,572	4	445.431,798 524.802,606	23.978
4	445.431,798 524.802,606	5	445.442,553 524.805,921	11.254
5	445.442,553 524.805,921	6	445.456,256 524.813,281	15.555

Punct început	X / Y	Punct sfârșit	X / Y	Lungime segment (** (m)
6	445.456,256 524.813,281	7	445.441,501 524.853,258	42.614
7	445.441,501 524.853,258	8	445.308,494 524.809,908	139.893
8	445.308,494 524.809,908	9	445.317,934 524.785,328	26.33
9	445.317,934 524.785,328	1	445.325,358 524.773,566	13.909

\*\* Lungimile segmentelor sunt determinate în planul de proiecție Stereo 70 și sunt rotunjite la 1 milimetru.

\*\*\* Distanța dintre puncte este formată din segmente cumulate ce sunt mai mici decât valoarea 1 milimetru.

Neutilizabil în Circuitul Civil



**DATE DESPRE IMOBILUL NR. 6594**

Oficiul de Cadastru și Publicitate Imobiliară SIBIU  
Biroul de Cadastru și Publicitate Imobiliară Medias

**A. Partea I. Descrierea imobilului**

TEREN Extravilan

Adresa: Jud. Sibiu

Nr. Crt	Nr cadastral Nr. topografic	Suprafața* (mp)	Observații / Referințe
A1		523	Sector cadastral:23 Teren neimprejmuit;

**B. Partea II. Proprietari și acte**

Inscrieri privitoare la dreptul de proprietate și alte drepturi reale	Referințe
/	
Act Normativ nr. 978, din 05/09/2002 emis de GUVERNUL ROMÂNIEI (+ Adeverința nr.2002/14.05.2024 emisă de PRIMĂRIA COMUNEI BAZNA);	
B1	A1
Intabulare, drept de PROPRIETATE, dobandit prin Lege, cota actuala 1/1 1) COMUNA BAZNA - DOMENIUL PUBLIC, CIF:4307050	

**C. Partea III. SARCINI .**

Inscrieri privind dezmembramintele dreptului de proprietate, drepturi reale de garanție și sarcini	Referințe
NU SUNT	

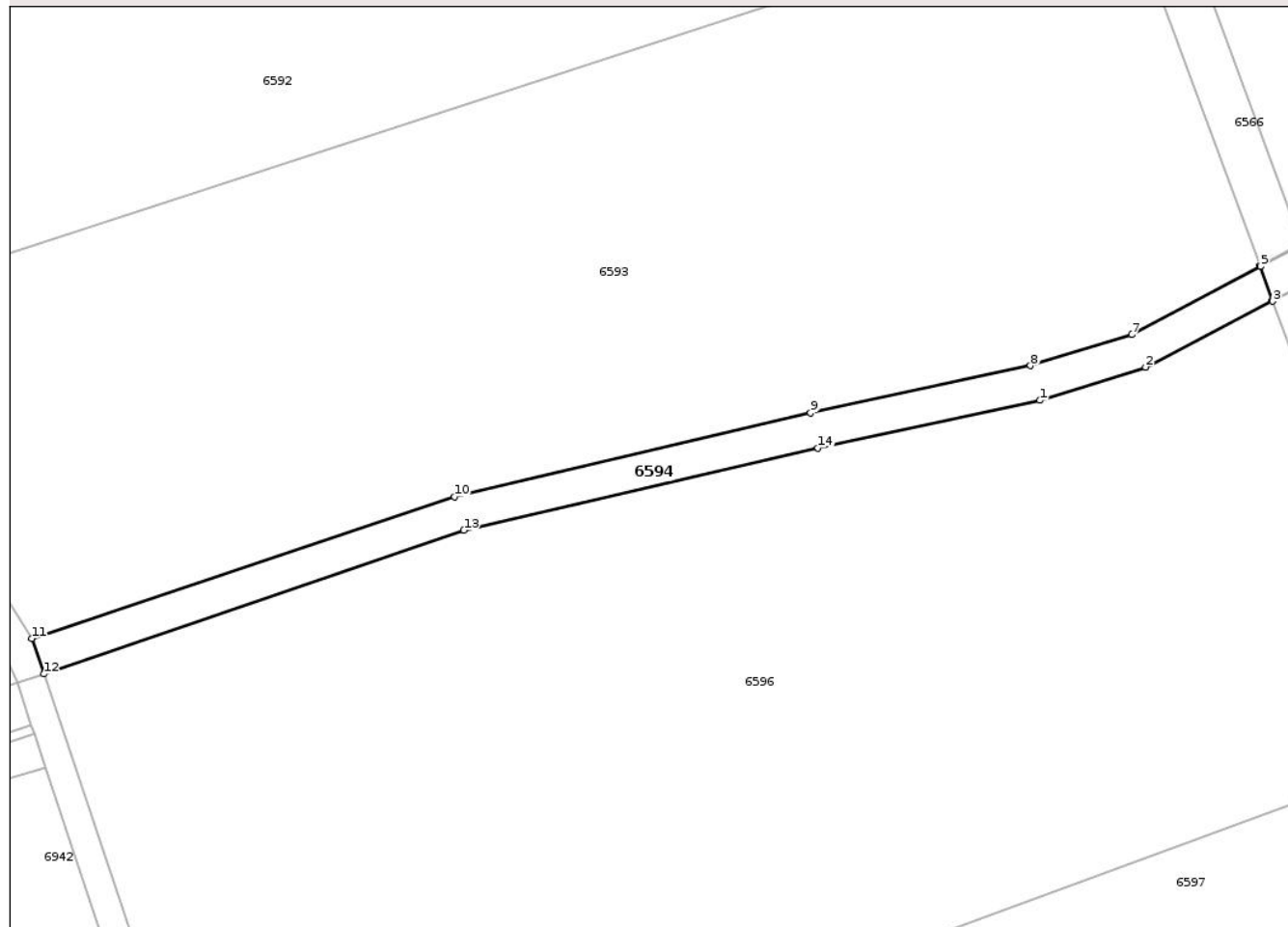
## Anexa Nr. 1 La Partea I

## Teren

Nr cadastral	Suprafața (mp)*	Observații / Referințe
	523	

\* Suprafața este determinată în planul de proiecție Stereo 70.

## DETALII LINIARE IMOBIL



## Date referitoare la teren

Crt	Categorie folosință	Intra vilan	Suprafața (mp)	Tarla	Parcelă	Nr. topo	Observații / Referințe
1	drum	NU	523	17	486/2	-	

## Lungime Segmente

1) Valorile lungimilor segmentelor sunt obținute din proiecție în plan.

Punct început	X / Y	Punct sfârșit	X / Y	Lungime segment (** (m)
1	445.432,795 524.798,914	2	445.444,045 524.802,47	11.798
2	445.444,045 524.802,47	3	445.457,599 524.809,472	15.256
3	445.457,599 524.809,472	4	445.457,565 524.809,564	0.098
4	445.457,565 524.809,564	5	445.456,29 524.813,185	3.84
5	445.456,29 524.813,185	6	445.456,256 524.813,281	0.101

Punct început	X / Y	Punct sfârşit	X / Y	Lungime segment (** (m)
6	445.456,256 524.813,281	7	445.442,553 524.805,921	15.555
7	445.442,553 524.805,921	8	445.431,798 524.802,606	11.254
8	445.431,798 524.802,606	9	445.408,354 524.797,572	23.978
9	445.408,354 524.797,572	10	445.370,386 524.788,638	39.005
10	445.370,386 524.788,638	11	445.325,358 524.773,566	47.484
11	445.325,358 524.773,566	12	445.326,642 524.769,778	4.0
12	445.326,642 524.769,778	13	445.371,409 524.785,088	47.313
13	445.371,409 524.785,088	14	445.409,145 524.793,858	38.742
14	445.409,145 524.793,858	1	445.432,795 524.798,914	24.184

\*\* Lungimile segmentelor sunt determinate în planul de proiecţie Stereo 70 şi sunt rotunjite la 1 milimetru.

\*\*\* Distanţa dintre puncte este formată din segmente cumulate ce sunt mai mici decât valoarea 1 milimetru.



**DATE DESPRE IMOBILUL NR. 6518**

Oficiul de Cadastru și Publicitate Imobiliară SIBIU  
Biroul de Cadastru și Publicitate Imobiliară Medias

**A. Partea I. Descrierea imobilului**

TEREN Extravilan

Adresa: Jud. Sibiu

Nr. Crt	Nr cadastral Nr. topografic	Suprafața* (mp)	Observații / Referințe
A1		1.337	Sector cadastral:23 Teren neimprejmuit; Diferența de suprafață se regăsește la ID 6529

**B. Partea II. Proprietari și acte**

Inscrieri privitoare la dreptul de proprietate și alte drepturi reale		Referințe
/		
Act Administrativ nr. 257/19, din 05/02/1997 emis de CJPSDPAT SIBIU (Parcela se regăsește și în TP 352/19);		
B1	Intabulare, drept de PROPRIETATE, dobandit prin Reconstituire, cota actuala 1/1 1) DRAGOMAN GHEORGHE 2) DRAGOMAN DUMITRU 3) DRAGOMAN VASILE 4) GÎRBOVEAN SINICA	A1

**C. Partea III. SARCINI .**

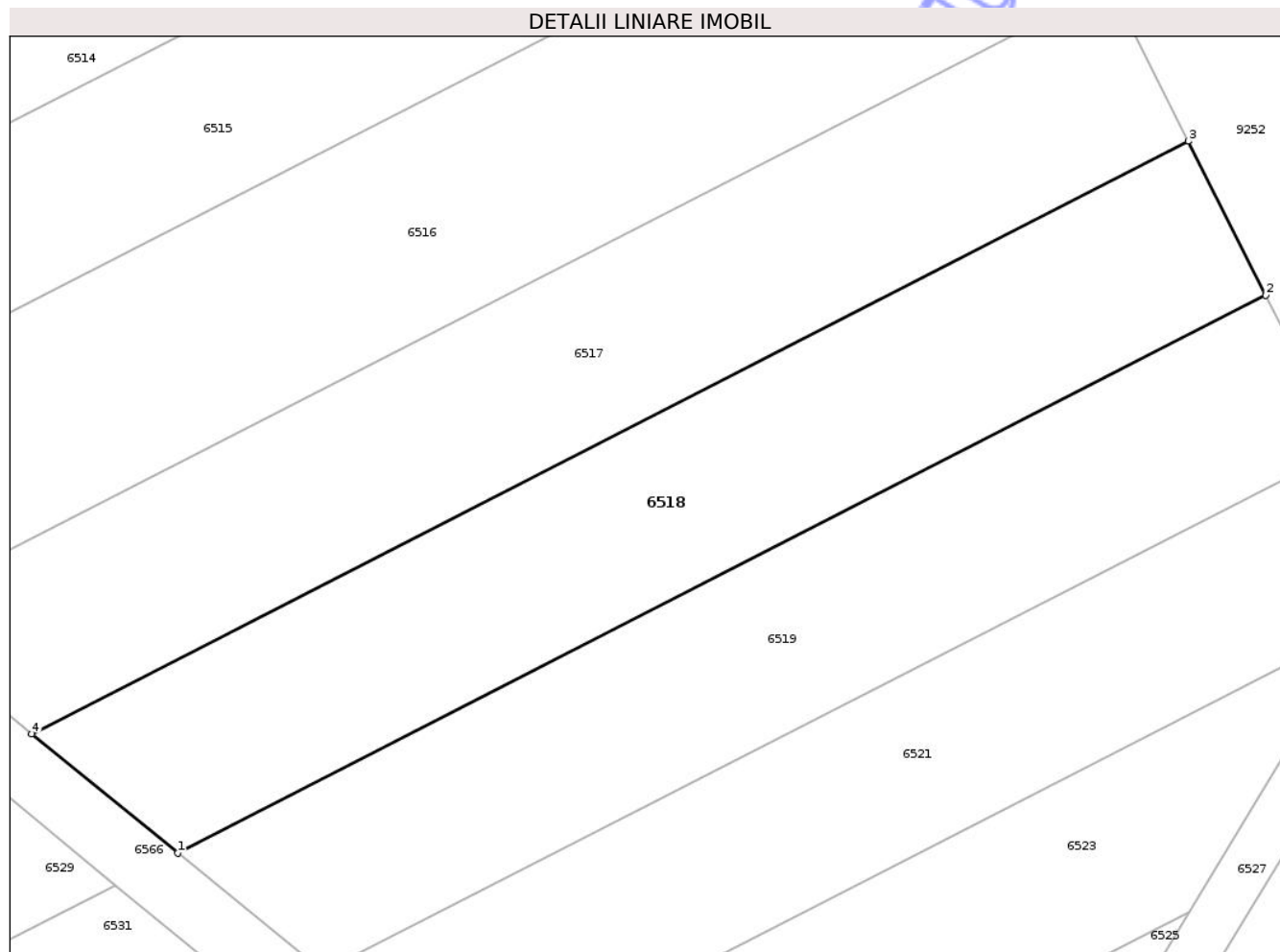
Inscrieri privind dezmembramintele dreptului de proprietate, drepturi reale de garanție și sarcini	Referințe
NU SUNT	

## Anexa Nr. 1 La Partea I

## Teren

Nr cadastral	Suprafața (mp)*	Observații / Referințe
	1.337	Diferența de suprafață se regăsește la ID 6529

\* Suprafața este determinată în planul de proiecție Stereo 70.



## Date referitoare la teren

Crt	Categorie folosință	Intra vilan	Suprafața (mp)	Tarla	Parcelă	Nr. topo	Observații / Referințe
1	arabil	NU	1.337	17	468/1/57/1	-	Nr. parcelă 468/1/57 greșit în TP

## Lungime Segmente

1) Valorile lungimilor segmentelor sunt obținute din proiecție în plan.

Punct început	X / Y	Punct sfârșit	X / Y	Lungime segment (** (m)
1	444.995,022 525.791,899	2	445.080,321 525.835,567	95.827
2	445.080,321 525.835,567	3	445.074,253 525.847,654	13.525
3	445.074,253 525.847,654	4	444.983,58 525.801,236	101.863
4	444.983,58 525.801,236	1	444.995,022 525.791,899	14.767

\*\* Lungimile segmentelor sunt determinate în planul de proiecție Stereo 70 și sunt rotunjite la 1 milimetru.

\*\*\* Distanţa dintre puncte este formată din segmente cumulate ce sunt mai mici decât valoarea 1 milimetru.

Neutilizabil în Circuitul  
Civil



**DATE DESPRE IMOBILUL NR. 6567**

Oficiul de Cadastru și Publicitate Imobiliară SIBIU  
Biroul de Cadastru și Publicitate Imobiliară Medias

**A. Partea I. Descrierea imobilului**

TEREN Extravilan

Adresa: Jud. Sibiu

Nr. Crt	Nr cadastral Nr. topografic	Suprafața* (mp)	Observații / Referințe
A1		8.900	Sector cadastral:23 Teren neimprejmuit;

**B. Partea II. Proprietari și acte**

Inscrieri privitoare la dreptul de proprietate și alte drepturi reale	Referințe
/	
Act Administrativ nr. 2150, din 18/09/2002 emis de CJPSDPAT SIBIU (titlu de proprietate);	
B1 Intabulare, drept de PROPRIETATE, dobandit prin Reconstituire, cota actuala 1/1 1) FRÎNCU MARIA	A1

**C. Partea III. SARCINI .**

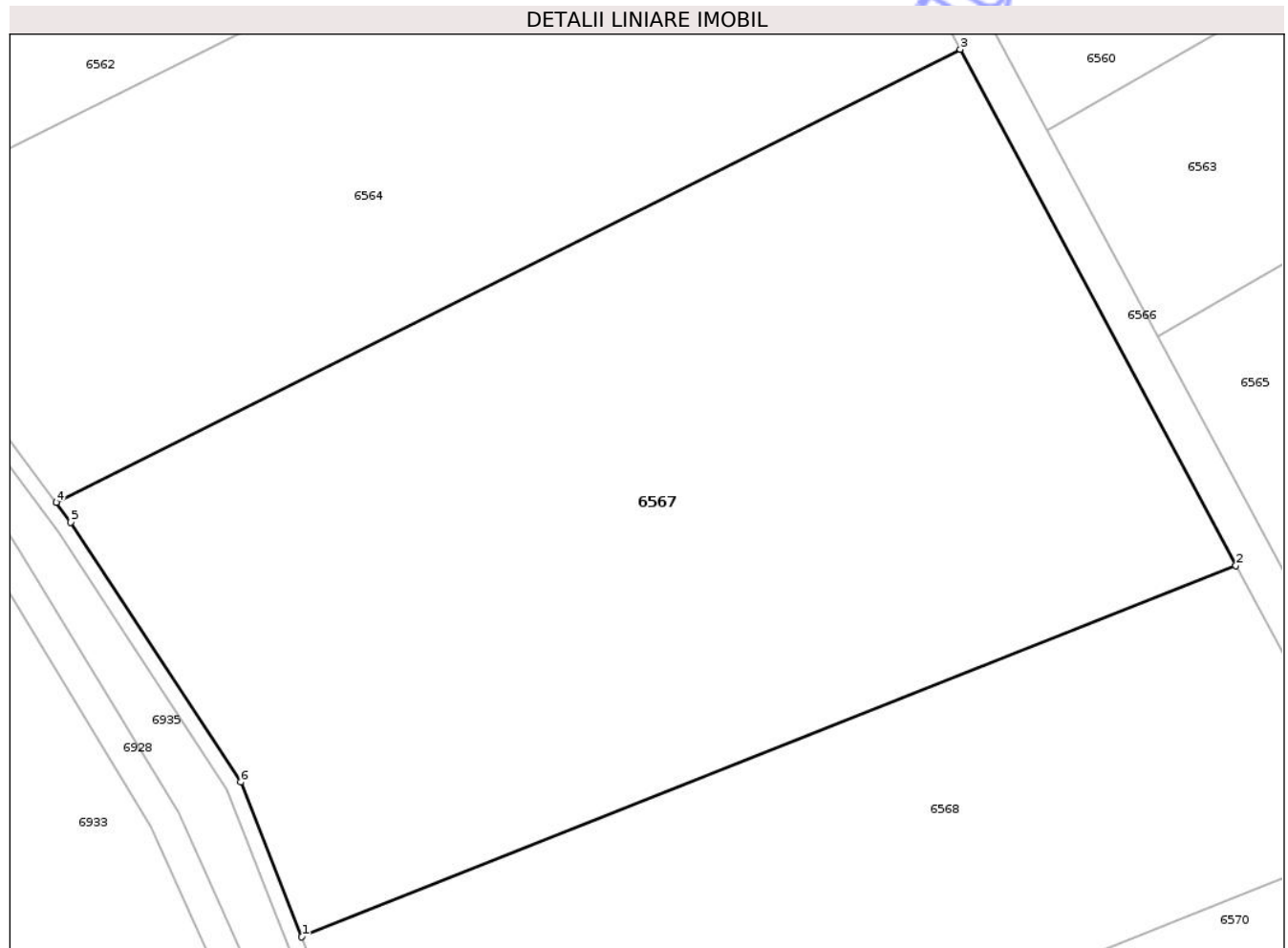
Inscrieri privind dezmembramintele dreptului de proprietate, drepturi reale de garanție și sarcini	Referințe
NU SUNT	

## Anexa Nr. 1 La Partea I

## Teren

Nr cadastral	Suprafața (mp)*	Observații / Referințe
	8.900	

\* Suprafața este determinată în planul de proiecție Stereo 70.



## Date referitoare la teren

Crt	Categorie folosință	Intra vilan	Suprafața (mp)	Tarla	Parcelă	Nr. topo	Observații / Referințe
1	arabil	NU	8.900	17	478/20	-	

## Lungime Segmente

1) Valorile lungimilor segmentelor sunt obținute din proiecție în plan.

Punct început	X / Y	Punct sfârșit	X / Y	Lungime segment (** (m)
1	445.130,494 525.280,76	2	445.250,655 525.328,472	129.287
2	445.250,655 525.328,472	3	445.215,194 525.394,811	75.222
3	445.215,194 525.394,811	4	445.098,861 525.336,57	130.098
4	445.098,861 525.336,57	5	445.100,756 525.334,047	3.155
5	445.100,756 525.334,047	6	445.122,622 525.300,653	39.916

Punct început	X / Y	Punct sfârșit	X / Y	Lungime segment (** (m)
6	445.122,622 525.300,653	1	445.130,494 525.280,76	21.394

\*\* Lungimile segmentelor sunt determinate în planul de proiecție Stereo 70 și sunt rotunjite la 1 milimetru.

\*\*\* Distanța dintre puncte este formată din segmente cumulate ce sunt mai mici decât valoarea 1 milimetru.

Neutilizabil în Circuitul Civil



**DATE DESPRE IMOBILUL NR. 6566**

Oficiul de Cadastru și Publicitate Imobiliară SIBIU  
Biroul de Cadastru și Publicitate Imobiliară Medias

**A. Partea I. Descrierea imobilului**

TEREN Extravilan

Adresa: Jud. Sibiu

Nr. Crt	Nr cadastral Nr. topografic	Suprafața* (mp)	Observații / Referințe
A1		5.840	Sector cadastral:23 Teren neimprejmuit;

**B. Partea II. Proprietari și acte**

Inscrieri privitoare la dreptul de proprietate și alte drepturi reale		Referințe
/		
Act Normativ nr. 1705, din 29/11/2006 emis de GUVERNUL ROMÂNIEI;		
B1	Intabulare, drept de PROPRIETATE, dobandit prin Lege, cota actuala 1/1 1) <b>STATUL ROMÂN</b> , CIF:9999999999999, DOMENIUL PUBLIC	A1
Act Normativ nr. 107, din 25/09/1996 emis de PARLAMENTUL ROMÂNIEI (+Adeverința nr.11799/14.05.2024 emisă de ABA MUREȘ);		
B2	Intabulare, drept de ADMINISTRARE, dobandit prin Lege, cota actuala 1/1 1) <b>MINISTERUL MEDIULUI, APELOR ȘI PĂDURILOR</b> prin <b>ADMINISTRAȚIA NAȚIONALĂ APELE ROMÂNE</b> , CIF:24326056	A1

**C. Partea III. SARCINI .**

Inscrieri privind dezmembramintele dreptului de proprietate, drepturi reale de garanție și sarcini	Referințe
NU SUNT	

## Anexa Nr. 1 La Partea I

## Teren

Nr cadastral	Suprafața (mp)*	Observații / Referințe
	5.840	

\* Suprafața este determinată în planul de proiecție Stereo 70.



## Date referitoare la teren

Crt	Categorie folosință	Intravilan	Suprafața (mp)	Tarla	Parcelă	Nr. topo	Observații / Referințe
1	ape curgătoare	NU	5.840	17	479	-	

## Lungime Segmente

1) Valorile lungimilor segmentelor sunt obținute din proiecție în plan.

Punct început	X / Y	Punct sfârșit	X / Y	Lungime segment	Punct început	X / Y	Punct sfârșit	X / Y	Lungime segment	Punct început	X / Y	Punct sfârșit	X / Y	Lungime segment
1	444.958,039 525.822,08	2	444.946,846 525.831,214	14.447	2	444.946,846 525.831,214	3	444.932,228 525.843,144	18.868	3	444.932,228 525.843,144	4	444.928,114 525.840,048	5.149
4	444.928,114 525.840,048	5	444.941,986 525.828,727	17.906	5	444.941,986 525.828,727	6	444.953,179 525.819,593	14.447	6	444.953,179 525.819,593	7	444.967,16 525.808,183	18.046
7	444.967,16 525.808,183	8	444.978,721 525.798,748	14.922	8	444.978,721 525.798,748	9	444.990,162 525.789,412	14.767	9	444.990,162 525.789,412	10	445.001,525 525.780,139	14.666
10	445.001,525 525.780,139	11	445.005,642 525.776,779	5.314	11	445.005,642 525.776,779	12	445.013,164 525.771,478	9.202	12	445.013,164 525.771,478	13	445.022,26 525.765,067	11.128
13	445.022,26 525.765,067	14	445.024,746 525.761,943	3.993	14	445.024,746 525.761,943	15	445.026,618 525.759,592	3.005	15	445.026,618 525.759,592	16	445.032,372 525.748,86	12.178

Punct început	X / Y	Punct sfârșit	X / Y	Lungime segment	Punct început	X / Y	Punct sfârșit	X / Y	Lungime segment	Punct început	X / Y	Punct sfârșit	X / Y	Lungime segment
16	445.032,372 525.748,86	17	445.041,141 525.732,505	18.557	17	445.041,141 525.732,505	18	445.046,505 525.722,087	11.718	18	445.046,505 525.722,087	19	445.059,98 525.695,914	29.438
19	445.059,98 525.695,914	20	445.068,836 525.678,712	19.348	20	445.068,836 525.678,712	21	445.077,854 525.661,196	19.701	21	445.077,854 525.661,196	22	445.085,242 525.646,846	16.14
22	445.085,242 525.646,846	23	445.090,663 525.636,314	11.845	23	445.090,663 525.636,314	24	445.101,698 525.614,881	24.107	24	445.101,698 525.614,881	25	445.109,474 525.599,778	16.987
25	445.109,474 525.599,778	26	445.119,316 525.580,661	21.501	26	445.119,316 525.580,661	27	445.127,405 525.564,948	17.673	27	445.127,405 525.564,948	28	445.133,358 525.553,385	13.005
28	445.133,358 525.553,385	29	445.141,717 525.537,149	18.261	29	445.141,717 525.537,149	30	445.147,875 525.525,188	13.453	30	445.147,875 525.525,188	31	445.156,532 525.508,373	18.913
31	445.156,532 525.508,373	32	445.171,593 525.479,118	32.904	32	445.171,593 525.479,118	33	445.188,237 525.446,789	36.362	33	445.188,237 525.446,789	34	445.195,172 525.433,319	15.15
34	445.195,172 525.433,319	35	445.209,847 525.404,814	32.061	35	445.209,847 525.404,814	36	445.215,194 525.394,811	11.343	36	445.215,194 525.394,811	37	445.250,655 525.328,472	75.222
37	445.250,655 525.328,472	38	445.269,408 525.293,388	39.782	38	445.269,408 525.293,388	39	445.289,604 525.255,607	42.84	39	445.289,604 525.255,607	40	445.293,265 525.248,757	7.767
40	445.293,265 525.248,757	41	445.299,796 525.231,866	18.109	41	445.299,796 525.231,866	42	445.309,114 525.207,767	25.838	42	445.309,114 525.207,767	43	445.318,446 525.183,632	25.876
43	445.318,446 525.183,632	44	445.323,889 525.169,552	15.095	44	445.323,889 525.169,552	45	445.332,829 525.146,43	24.79	45	445.332,829 525.146,43	46	445.333,19 525.145,468	1.028
46	445.333,19 525.145,468	47	445.342,236 525.121,334	25.774	47	445.342,236 525.121,334	48	445.351,868 525.095,639	27.441	48	445.351,868 525.095,639	49	445.362,8 525.066,472	31.148
49	445.362,8 525.066,472	50	445.363,391 525.064,894	1.685	50	445.363,391 525.064,894	51	445.373,984 525.036,194	30.593	51	445.373,984 525.036,194	52	445.382,884 525.012,08	25.703
52	445.382,884 525.012,08	53	445.390,053 524.992,657	20.705	53	445.390,053 524.992,657	54	445.393,513 524.983,28	9.995	54	445.393,513 524.983,28	55	445.400,682 524.963,857	20.703
55	445.400,682 524.963,857	56	445.415,02 524.925,009	41.41	56	445.415,02 524.925,009	57	445.427,141 524.892,166	35.009	57	445.427,141 524.892,166	58	445.441,501 524.853,258	41.473
58	445.441,501 524.853,258	59	445.456,256 524.813,281	42.614	59	445.456,256 524.813,281	60	445.460,72 524.815,628	5.043	60	445.460,72 524.815,628	61	445.433,393 524.889,667	78.921
61	445.433,393 524.889,667	62	445.425,272 524.911,67	23.454	62	445.425,272 524.911,67	63	445.400,826 524.977,908	70.606	63	445.400,826 524.977,908	64	445.379,818 525.034,826	60.671
64	445.379,818 525.034,826	65	445.368,078 525.066,638	33.908	65	445.368,078 525.066,638	66	445.350,281 525.114,116	50.704	66	445.350,281 525.114,116	67	445.337,502 525.148,209	36.41
67	445.337,502 525.148,209	68	445.297,828 525.250,821	110.014	68	445.297,828 525.250,821	69	445.279,685 525.284,764	38.488	69	445.279,685 525.284,764	70	445.240,559 525.357,964	83.0
70	445.240,559 525.357,964	71	445.226,437 525.384,383	29.957	71	445.226,437 525.384,383	72	445.214,275 525.407,137	25.8	72	445.214,275 525.407,137	73	445.196,892 525.440,895	37.97
73	445.196,892 525.440,895	74	445.161,901 525.508,853	76.437	74	445.161,901 525.508,853	75	445.157,349 525.517,692	9.942	75	445.157,349 525.517,692	76	445.121,544 525.587,228	78.213
76	445.121,544 525.587,228	77	445.105,023 525.619,315	36.09	77	445.105,023 525.619,315	78	445.090,595 525.647,335	31.517	78	445.090,595 525.647,335	79	445.066,651 525.693,836	52.303
79	445.066,651 525.693,836	80	445.057,162 525.712,264	20.728	80	445.057,162 525.712,264	81	445.047,722 525.730,597	20.621	81	445.047,722 525.730,597	82	445.046,318 525.733,326	3.069
82	445.046,318 525.733,326	83	445.044,126 525.737,431	4.653	83	445.044,126 525.737,431	84	445.036,81 525.751,131	15.532	84	445.036,81 525.751,131	85	445.030,834 525.762,324	12.688
85	445.030,834 525.762,324	86	445.029,287 525.764,268	2.484	86	445.029,287 525.764,268	87	445.025,726 525.768,742	5.718	87	445.025,726 525.768,742	88	445.018,191 525.774,052	9.218
88	445.018,191 525.774,052	89	445.008,666 525.780,764	11.652	89	445.008,666 525.780,764	90	445.006,384 525.782,626	2.946	90	445.006,384 525.782,626	91	444.995,022 525.791,899	14.666
91	444.995,022 525.791,899	92	444.983,58 525.801,236	14.767	92	444.983,58 525.801,236	93	444.972,02 525.810,671	14.922	93	444.972,02 525.810,671	1	444.958,039 525.822,08	18.046

\*\* Lungimile segmentelor sunt determinate în planul de proiecție Stereo 70 și sunt rotunjite la 1 milimetru.

\*\*\* Distanța dintre puncte este formată din segmente cumulate ce sunt mai mici decât valoarea 1 milimetru.



**DATE DESPRE IMOBILUL NR. 6777**

Oficiul de Cadastru și Publicitate Imobiliară SIBIU  
Biroul de Cadastru și Publicitate Imobiliară Medias

**A. Partea I. Descrierea imobilului**

TEREN Extravilan

Adresa: Jud. Sibiu

Nr. Crt	Nr cadastral Nr. topografic	Suprafața* (mp)	Observații / Referințe
A1		5.300	Sector cadastral:54 Teren neimprejmuit;

**B. Partea II. Proprietari și acte**

Inscrieri privitoare la dreptul de proprietate și alte drepturi reale	Referințe
/	
Act Administrativ nr. 2015/19, din 04/05/2000 emis de CJPSDPAT SIBIU (titlu de proprietate);	
B1	A1
Intabulare, drept de PROPRIETATE, dobandit prin Reconstituire, cota actuala 1/1	
1) <b>BOTOROG GHEORGHE, LIPSĂ CNP</b>	

**C. Partea III. SARCINI .**

Inscrieri privind dezmembramintele dreptului de proprietate, drepturi reale de garanție și sarcini	Referințe
NU SUNT	

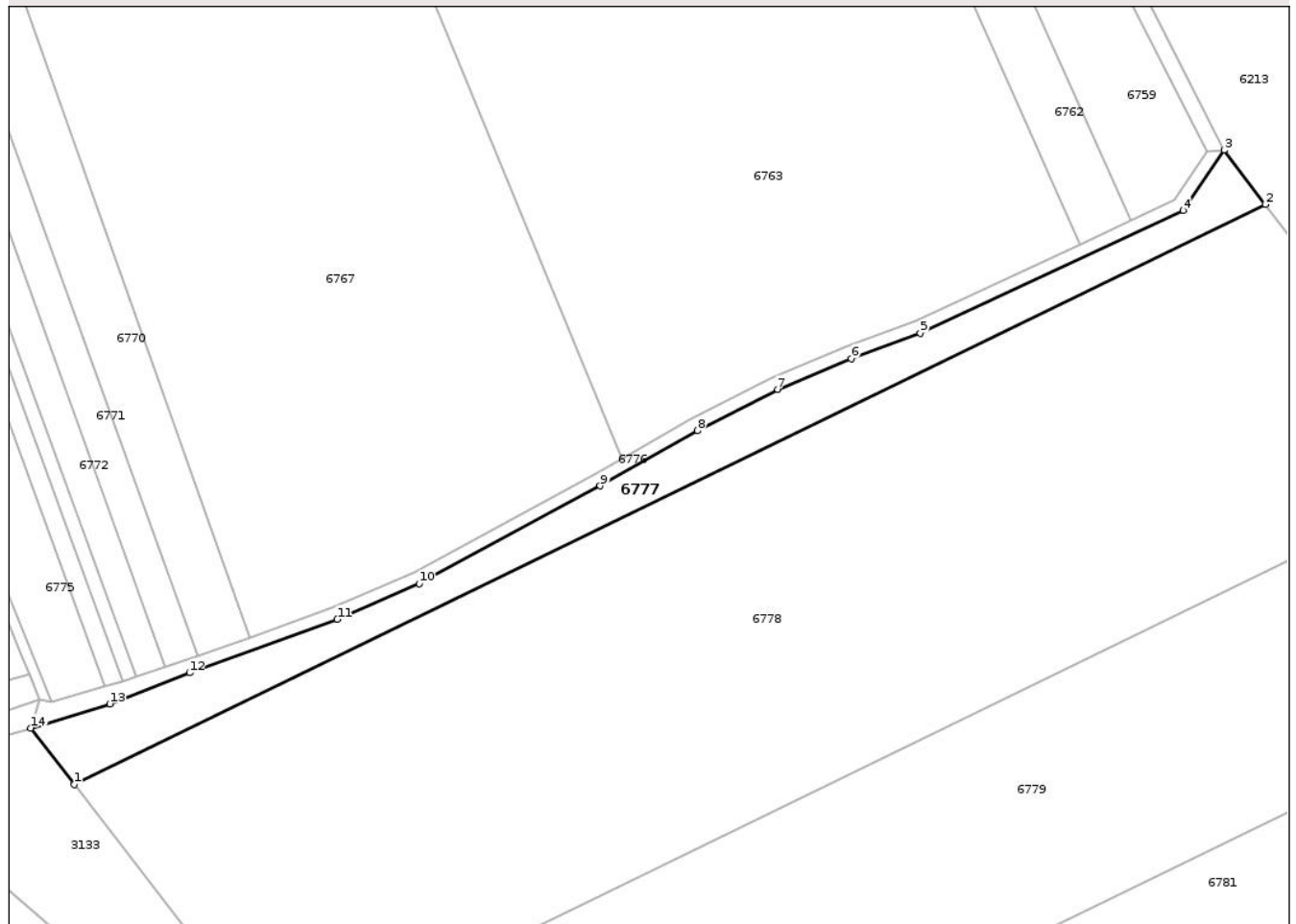
## Anexa Nr. 1 La Partea I

## Teren

Nr cadastral	Suprafața (mp)*	Observații / Referințe
	5.300	

\* Suprafața este determinată în planul de proiecție Stereo 70.

## DETALII LINIARE IMOBIL



## Date referitoare la teren

Crt	Categorie folosință	Intravilan	Suprafața (mp)	Tarla	Parcelă	Nr. topo	Observații / Referințe
1	arabil	NU	5.300	78	2730/1	-	

## Lungime Segmente

1) Valorile lungimilor segmentelor sunt obținute din proiecție în plan.

Punct început	X / Y	Punct sfârșit	X / Y	Lungime segment (** (m)
1	445.087,094 521.933,755	2	445.460,399 522.115,464	415.181
2	445.460,399 522.115,464	3	445.447,514 522.132,523	21.379
3	445.447,514 522.132,523	4	445.434,562 522.113,627	22.909
4	445.434,562 522.113,627	5	445.352,256 522.075,137	90.861
5	445.352,256 522.075,137	6	445.330,605 522.067,207	23.058

Punct început	X / Y	Punct sfârșit	X / Y	Lungime segment (** (m)
6	445.330,605 522.067,207	7	445.307,433 522.057,584	25.09
7	445.307,433 522.057,584	8	445.282,408 522.044,605	28.191
8	445.282,408 522.044,605	9	445.251,893 522.027,287	35.086
9	445.251,893 522.027,287	10	445.195,193 521.996,623	64.461
10	445.195,193 521.996,623	11	445.169,443 521.985,493	28.053
11	445.169,443 521.985,493	12	445.123,129 521.968,746	49.248
12	445.123,129 521.968,746	13	445.098,119 521.959,042	26.827
13	445.098,119 521.959,042	14	445.073,392 521.951,447	25.867
14	445.073,392 521.951,447	1	445.087,094 521.933,755	22.377

\*\* Lungimile segmentelor sunt determinate în planul de proiecție Stereo 70 și sunt rotunjite la 1 milimetru.

\*\*\* Distanța dintre puncte este formată din segmente cumulate ce sunt mai mici decât valoarea 1 milimetru.



**DATE DESPRE IMOBILUL NR. 6779**

Oficiul de Cadastru și Publicitate Imobiliară SIBIU  
Biroul de Cadastru și Publicitate Imobiliară Medias

**A. Partea I. Descrierea imobilului**

TEREN Extravilan

Adresa: Jud. Sibiu

Nr. Crt	Nr cadastral Nr. topografic	Suprafața* (mp)	Observații / Referințe
A1		31.600	Sector cadastral:54 Teren neimprejmuit;

**B. Partea II. Proprietari și acte**

Inscrieri privitoare la dreptul de proprietate și alte drepturi reale	Referințe
/	
Act Administrativ nr. 2021/19, din 08/05/2000 emis de CJPSDPAT SIBIU (titlu de proprietate);	
B1	A1
Intabulare, drept de PROPRIETATE, dobandit prin Reconstituire, cota actuala 1/1	
1) LUP MARIA, LIPSĂ CNP	
2) TOROPU LUCIA, LIPSĂ CNP	
3) LUP MIHAI, LIPSĂ CNP	
4) NISTORESCU MARIANA, LIPSĂ CNP	

**C. Partea III. SARCINI .**

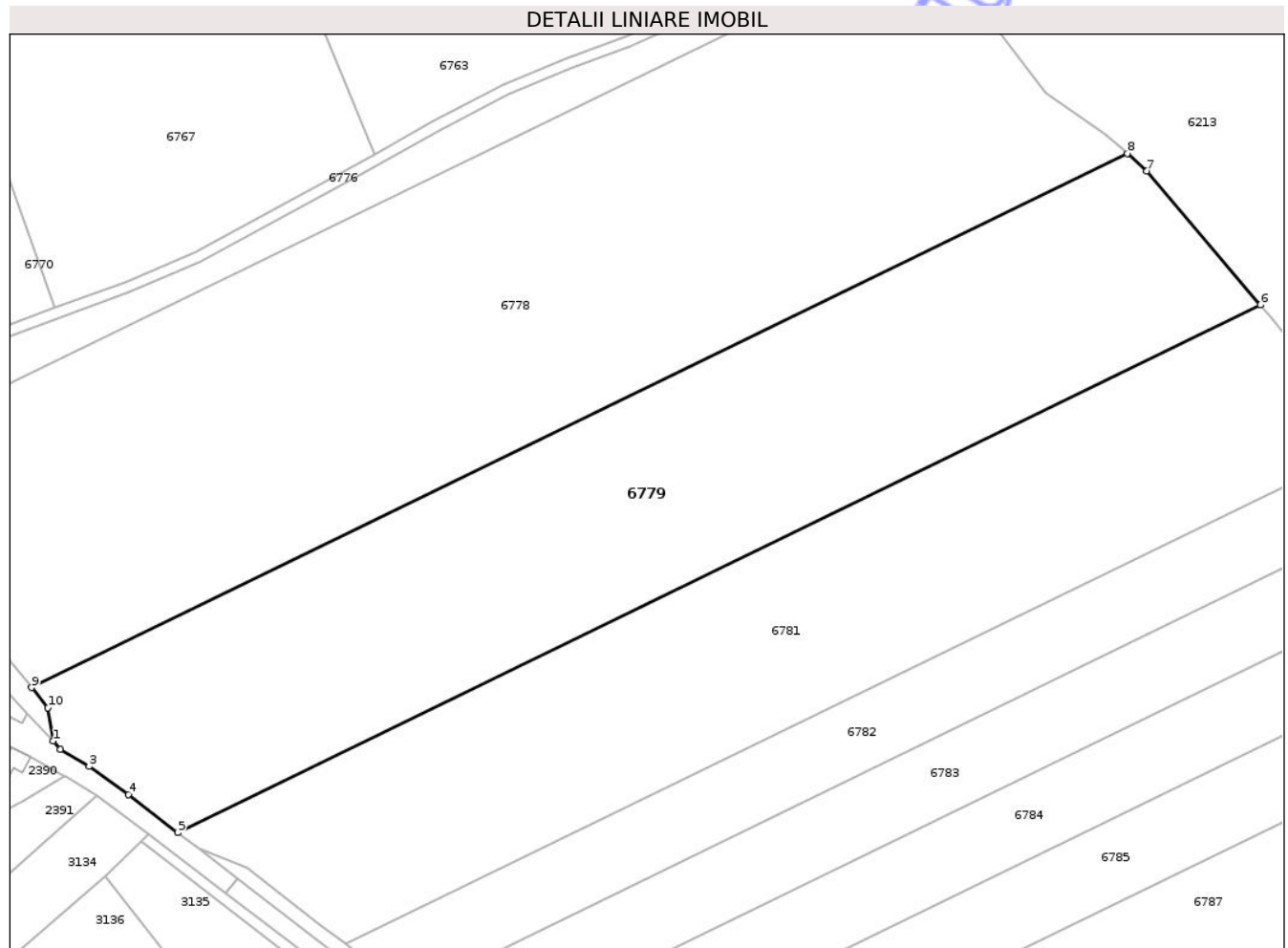
Inscrieri privind dezmembramintele dreptului de proprietate, drepturi reale de garanție și sarcini	Referințe
NU SUNT	

## Anexa Nr. 1 La Partea I

## Teren

Nr cadastral	Suprafața (mp)*	Observații / Referințe
	31.600	

\* Suprafața este determinată în planul de proiecție Stereo 70.



## Date referitoare la teren

Crt	Categorie folosință	Intra vilan	Suprafața (mp)	Tarla	Parcelă	Nr. topo	Observații / Referințe
1	arabil	NU	31.600	78	2730/3	-	

## Lungime Segmente

1) Valorile lungimilor segmentelor sunt obținute din proiecție în plan.

Punct început	X / Y	Punct sfârșit	X / Y	Lungime segment (** (m)
1	445.141,485 521.822,07	2	445.144,113 521.819,1	3.966
2	445.144,113 521.819,1	3	445.154,666 521.812,781	12.3
3	445.154,666 521.812,781	4	445.168,972 521.802,557	17.584
4	445.168,972 521.802,557	5	445.186,987 521.788,738	22.705
5	445.186,987 521.788,738	6	445.581,88 521.980,955	439.19

Punct început	X / Y	Punct sfârșit	X / Y	Lungime segment (** (m)
6	445.581,88 521.980,955	7	445.540,383 522.029,733	64.042
7	445.540,383 522.029,733	8	445.533,311 522.036,06	9.489
8	445.533,311 522.036,06	9	445.133,66 521.841,528	444.481
9	445.133,66 521.841,528	10	445.139,679 521.834,154	9.519
10	445.139,679 521.834,154	1	445.141,485 521.822,07	12.217

\*\* Lungimile segmentelor sunt determinate în planul de proiecție Stereo 70 și sunt rotunjite la 1 milimetru.

\*\*\* Distanța dintre puncte este formată din segmente cumulate ce sunt mai mici decât valoarea 1 milimetru.

Neutilizabil în Circuitul Civil



**DATE DESPRE IMOBILUL NR. 6781**

Oficiul de Cadastru și Publicitate Imobiliară SIBIU  
Biroul de Cadastru și Publicitate Imobiliară Medias

**A. Partea I. Descrierea imobilului**

TEREN Extravilan

Nr. CF vechi:2582N  
Nr. cadastral vechi:229

Adresa: Jud. Sibiu

Nr. Crt	Nr cadastral Nr. topografic	Suprafața* (mp)	Observații / Referințe
A1	101255	27.000	Sector cadastral:54 Teren neimprejmuit;

**B. Partea II. Proprietari și acte**

Inscrieri privitoare la dreptul de proprietate și alte drepturi reale		Referințe
<b>5377 / 25/08/2006</b>		
Act Notarial nr. 1632/2006, din 01/01/2006 emis de NP DANIEL CRISTEA;		
B1	Intabulare, drept de PROPRIETATE, dobandit prin Conventie, cota actuala 1/1 1) POPA OCTAVIAN, si sotia 2) POPA MARIANA	A1

**C. Partea III. SARCINI .**

Inscrieri privind dezmembramintele dreptului de proprietate, drepturi reale de garanție și sarcini	Referințe
NU SUNT	

## Anexa Nr. 1 La Partea I

## Teren

Nr cadastral	Suprafața (mp)*	Observații / Referințe
101255	27.000	

\* Suprafața este determinată în planul de proiecție Stereo 70.

## DETALII LINIARE IMOBIL



## Date referitoare la teren

Crt	Categorie folosință	Intra vilan	Suprafața (mp)	Tarla	Parcelă	Nr. topo	Observații / Referințe
1	arabil	NU	27.000	-	2730/4	-	

## Lungime Segmente

1) Valorile lungimilor segmentelor sunt obținute din proiecție în plan.

Punct început	X / Y	Punct sfârșit	X / Y	Lungime segment (** (m)
1	445.581,88 521.980,955	2	445.186,987 521.788,738	439.19
2	445.186,987 521.788,738	3	445.190,081 521.786,365	3.899
3	445.190,081 521.786,365	4	445.194,772 521.782,756	5.918
4	445.194,772 521.782,756	5	445.212,119 521.775,97	18.628
5	445.212,119 521.775,97	6	445.238,499 521.755,392	33.457

Punct început	X / Y	Punct sfârșit	X / Y	Lungime segment (** (m)
6	445.238,499 521.755,392	7	445.248,137 521.748,087	12.093
7	445.248,137 521.748,087	8	445.622,586 521.930,352	416.452
8	445.622,586 521.930,352	9	445.585,626 521.976,551	59.164
9	445.585,626 521.976,551	1	445.581,88 521.980,955	5.781

\*\* Lungimile segmentelor sunt determinate în planul de proiecție Stereo 70 și sunt rotunjite la 1 milimetru.

\*\*\* Distanța dintre puncte este formată din segmente cumulate ce sunt mai mici decât valoarea 1 milimetru.

Neutilizabil în Circuitul Civil



**DATE DESPRE IMOBILUL NR. 6782**

Oficiul de Cadastru și Publicitate Imobiliară SIBIU  
Biroul de Cadastru și Publicitate Imobiliară Medias

**A. Partea I. Descrierea imobilului**

Nr. CF vechi:2583N  
Nr. cadastral vechi:234/1

TEREN Extravilan

Adresa: Jud. Sibiu

Nr. Crt	Nr cadastral Nr. topografic	Suprafața* (mp)	Observații / Referințe
A1	100120	10.950	Sector cadastral:54 Teren neimprejmuit;

**B. Partea II. Proprietari și acte**

Inscrieri privitoare la dreptul de proprietate și alte drepturi reale	Referințe
<b>15867 / 02/11/2009</b>	
Act Notarial nr. CONTRACT DE DARE IN PLATA AUT.4435, din 26/10/2009 emis de SOCIETATEA CIVILA NOTARIALA NAPOCA LEX;	
B1	A1
Intabulare, drept de PROPRIETATE, dobandit prin Conventie, cota actuala 1/1 1) SC SAI GLOBINVEST SA, CIF:7627369	

**C. Partea III. SARCINI .**

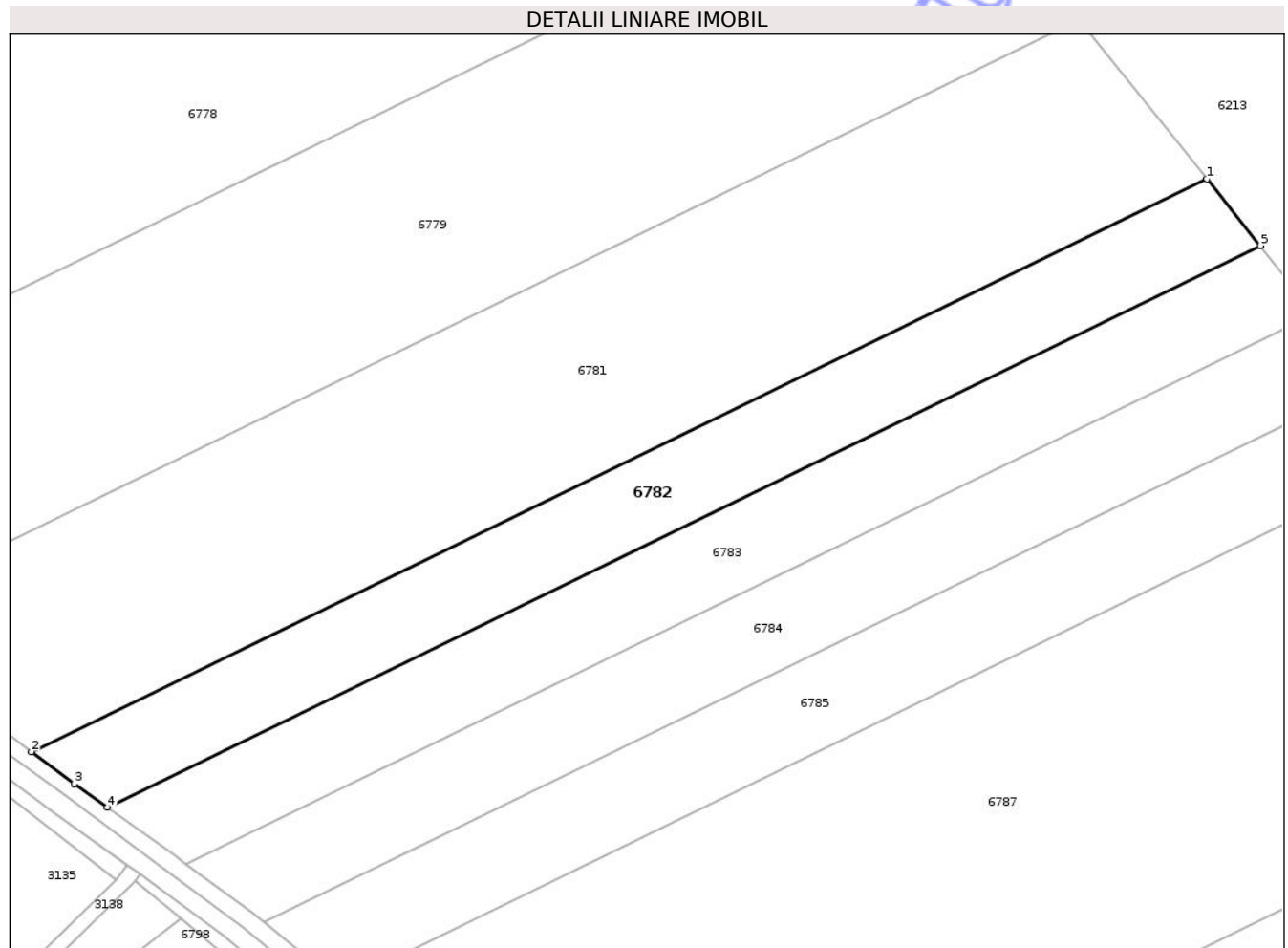
Inscrieri privind dezmembramintele dreptului de proprietate, drepturi reale de garanție și sarcini	Referințe
NU SUNT	

## Anexa Nr. 1 La Partea I

## Teren

Nr cadastral	Suprafața (mp)*	Observații / Referințe
100120	10.950	

\* Suprafața este determinată în planul de proiecție Stereo 70.



## Date referitoare la teren

Crt	Categorie folosință	Intra vilan	Suprafața (mp)	Tarla	Parcelă	Nr. topo	Observații / Referințe
1	arabil	NU	10.950	-	2730/5/1	-	

## Lungime Segmente

1) Valorile lungimilor segmentelor sunt obținute din proiecție în plan.

Punct început	X / Y	Punct sfârșit	X / Y	Lungime segment (** (m)
1	445.622,586 521.930,352	2	445.248,137 521.748,087	416.452
2	445.248,137 521.748,087	3	445.261,67 521.737,83	16.981
3	445.261,67 521.737,83	4	445.272,302 521.730,334	13.008
4	445.272,302 521.730,334	5	445.639,58 521.909,109	408.478
5	445.639,58 521.909,109	1	445.622,586 521.930,352	27.205

\*\* Lungimile segmentelor sunt determinate în planul de proiecție Stereo 70 și sunt rotunjite la 1 milimetru.

\*\*\* Distanța dintre puncte este formată din segmente cumulate ce sunt mai mici decât valoarea 1 milimetru.

Neutilizabil în Circuitul  
Civil



**DATE DESPRE IMOBILUL NR. 6783**

Oficiul de Cadastru și Publicitate Imobiliară SIBIU  
Biroul de Cadastru și Publicitate Imobiliară Medias

**A. Partea I. Descrierea imobilului**

TEREN Extravilan

Nr. CF vechi:2652N

Adresa: Jud. Sibiu

Nr. Crt	Nr cadastral Nr. topografic	Suprafața* (mp)	Observații / Referințe
A1	100539	10.950	Sector cadastral:54 Teren neimprejmuit;

**B. Partea II. Proprietari și acte**

Inscrieri privitoare la dreptul de proprietate și alte drepturi reale	Referințe
<b>7494 / 10/11/2006</b>	
Act Notarial nr. și sistare indiviziune aut. sub nr. 2188/2006, din 01/01/2006 emis de NP Lohan Florentina;	
B1	A1
Intabulare, drept de PROPRIETATE, dobandit prin Conventie, cota actuala 8/16	
1) MANOLIU MARIA	
<b>6795 / 19/04/2012</b>	
Act Notarial nr. 26, din 18/04/2012 emis de LOHAN FLORENTINA GEORGETA;	
B2	A1
Intabulare, drept de PROPRIETATE, dobandit prin Succesiune, cota actuala 1/8	
1) MANOLIU MARIA, soție	
<b>6796 / 19/04/2012</b>	
Act Notarial nr. AUT 429, din 18/04/2012 emis de LOHAN FLORENTINA GEORGETA;	
B3	A1
Intabulare, drept de PROPRIETATE, dobandit prin Conventie, cota actuala 3/8	
1) MANOLIU MARIA	

**C. Partea III. SARCINI .**

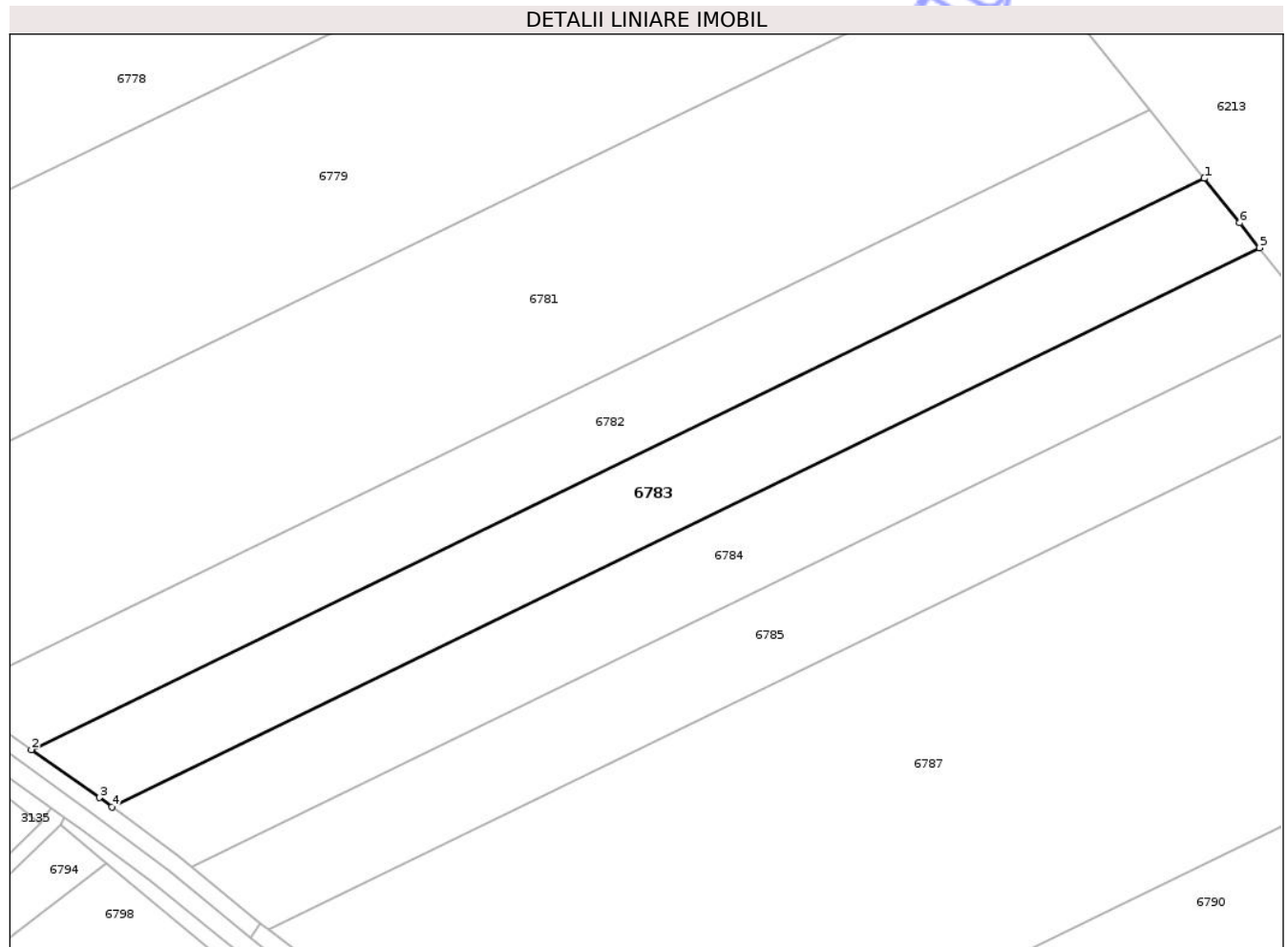
Inscrieri privind dezmembramintele dreptului de proprietate, drepturi reale de garanție și sarcini	Referințe
NU SUNT	

## Anexa Nr. 1 La Partea I

## Teren

Nr cadastral	Suprafața (mp)*	Observații / Referințe
100539	10.950	

\* Suprafața este determinată în planul de proiecție Stereo 70.



## Date referitoare la teren

Crt	Categorie folosință	Intra vilan	Suprafața (mp)	Tarla	Parcelă	Nr. topo	Observații / Referințe
1	arabil	NU	10.950	-	2730/5/2	-	

## Lungime Segmente

1) Valorile lungimilor segmentelor sunt obținute din proiecție în plan.

Punct început	X / Y	Punct sfârșit	X / Y	Lungime segment (** (m)
1	445.639,58 521.909,109	2	445.272,302 521.730,334	408.478
2	445.272,302 521.730,334	3	445.293,558 521.715,347	26.009
3	445.293,558 521.715,347	4	445.297,475 521.712,448	4.873
4	445.297,475 521.712,448	5	445.656,868 521.887,384	399.708
5	445.656,868 521.887,384	6	445.650,714 521.895,192	9.941

Punct început	X / Y	Punct sfârşit	X / Y	Lungime segment (** (m)
6	445.650,714 521.895,192	1	445.639,58 521.909,109	17.823

\*\* Lungimile segmentelor sunt determinate în planul de proiecţie Stereo 70 şi sunt rotunjite la 1 milimetru.

\*\*\* Distanţa dintre puncte este formată din segmente cumulate ce sunt mai mici decât valoarea 1 milimetru.

Neutilizabil în Circuitul Civil



**DATE DESPRE IMOBILUL NR. 6784**

Oficiul de Cadastru și Publicitate Imobiliară SIBIU  
Biroul de Cadastru și Publicitate Imobiliară Medias

**A. Partea I. Descrierea imobilului**

Nr. CF vechi:2653N  
Nr. cadastral vechi:234/3

TEREN Extravilan

Adresa: Jud. Sibiu

Nr. Crt	Nr cadastral Nr. topografic	Suprafața* (mp)	Observații / Referințe
A1	101267	10.950	Sector cadastral:54 Teren neimprejmuit;

**B. Partea II. Proprietari și acte**

Inscrieri privitoare la dreptul de proprietate și alte drepturi reale	Referințe
<b>7494 / 10/11/2006</b>	
Act Notarial nr. partaj si sistare indiviziune aut. 2188/2006, din 01/01/2006 emis de NP LOHAN FLORENTINA;	
B1	A1
Intabulare, drept de PROPRIETATE, dobandit prin Conventie, cota actuala 1/1	
1) POSEA IULIUS CORNELIU, si sotia	
2) POSEA ADELA MARIA	

**C. Partea III. SARCINI .**

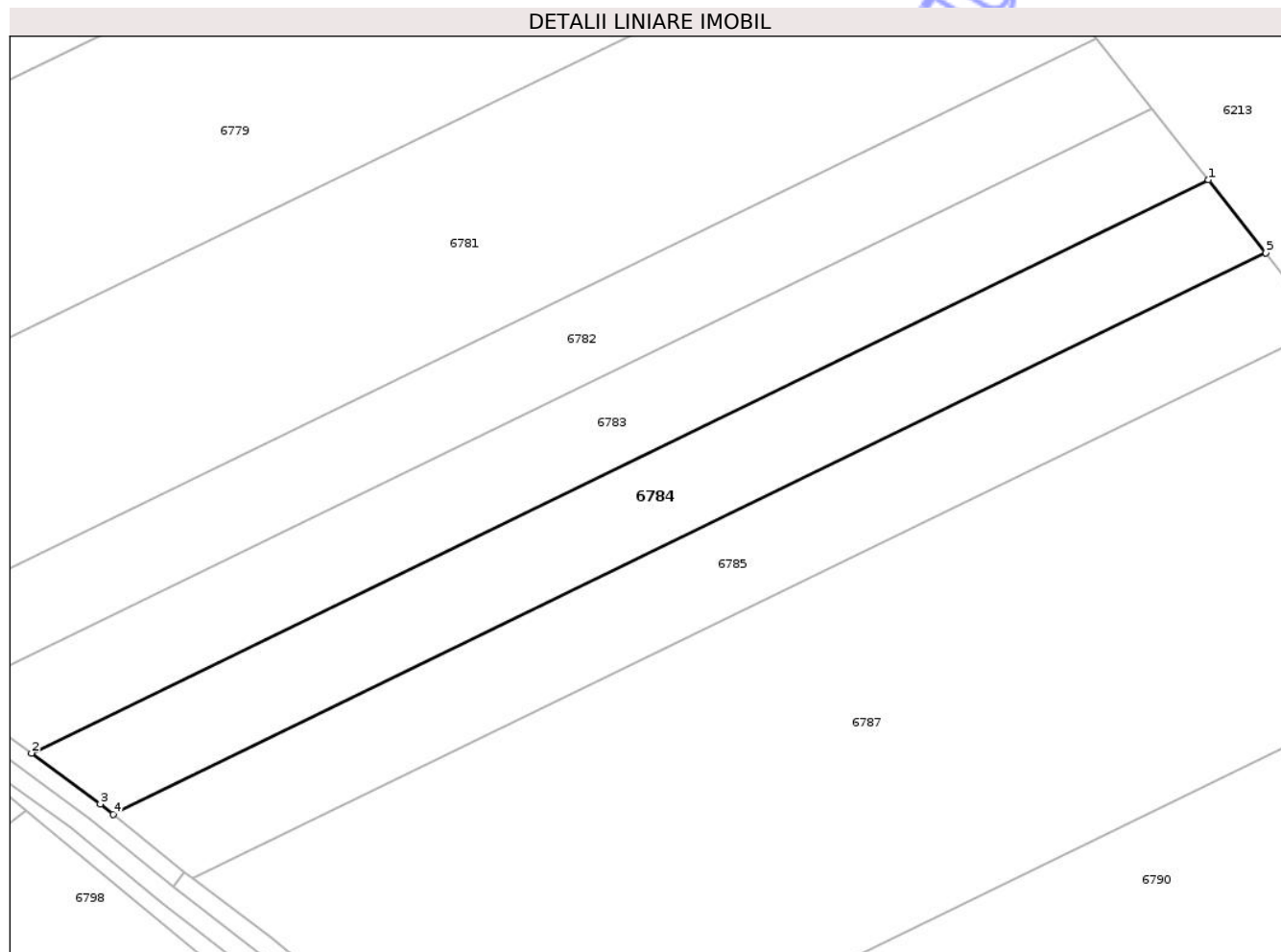
Inscrieri privind dezmembramintele dreptului de proprietate, drepturi reale de garanție și sarcini	Referințe
NU SUNT	

## Anexa Nr. 1 La Partea I

## Teren

Nr cadastral	Suprafața (mp)*	Observații / Referințe
101267	10.950	

\* Suprafața este determinată în planul de proiecție Stereo 70.



## Date referitoare la teren

Crt	Categorie folosință	Intra vilan	Suprafața (mp)	Tarla	Parcelă	Nr. topo	Observații / Referințe
1	arabil	NU	10.950	-	2730/5/3	-	

## Lungime Segmente

1) Valorile lungimilor segmentelor sunt obținute din proiecție în plan.

Punct început	X / Y	Punct sfârșit	X / Y	Lungime segment (** (m)
1	445.656,868 521.887,384	2	445.297,475 521.712,448	399.708
2	445.297,475 521.712,448	3	445.318,424 521.696,939	26.065
3	445.318,424 521.696,939	4	445.322,329 521.693,755	5.038
4	445.322,329 521.693,755	5	445.674,407 521.865,131	391.572
5	445.674,407 521.865,131	1	445.656,868 521.887,384	28.334

\*\* Lungimile segmentelor sunt determinate în planul de proiecție Stereo 70 și sunt rotunjite la 1 milimetru.

\*\*\* Distanța dintre puncte este formată din segmente cumulate ce sunt mai mici decât valoarea 1 milimetru.

Neutilizabil în Circuitul  
Civil



**DATE DESPRE IMOBILUL NR. 6785**

Oficiul de Cadastru și Publicitate Imobiliară SIBIU  
Biroul de Cadastru și Publicitate Imobiliară Medias

**A. Partea I. Descrierea imobilului**

Nr. CF vechi:2651N  
Nr. cadastral vechi:234/4

TEREN Extravilan

Adresa: Jud. Sibiu

Nr. Crt	Nr cadastral Nr. topografic	Suprafața* (mp)	Observații / Referințe
A1	100981	10.950	Sector cadastral:54 Teren neimprejmuit;

**B. Partea II. Proprietari și acte**

Inscrieri privitoare la dreptul de proprietate și alte drepturi reale		Referințe
<b>35160 / 22/12/2021</b>		
Act Administrativ nr. I-805/2019, din 22/12/2021 emis de Tămaș Ovidiu-Nicolae;		
B1	Intabulare, drept de PROPRIETATE, dobândit prin Adjudecare, cota actuala 1/1 1) SCUMPU LUCIAN GLIGOR	A1

**C. Partea III. SARCINI .**

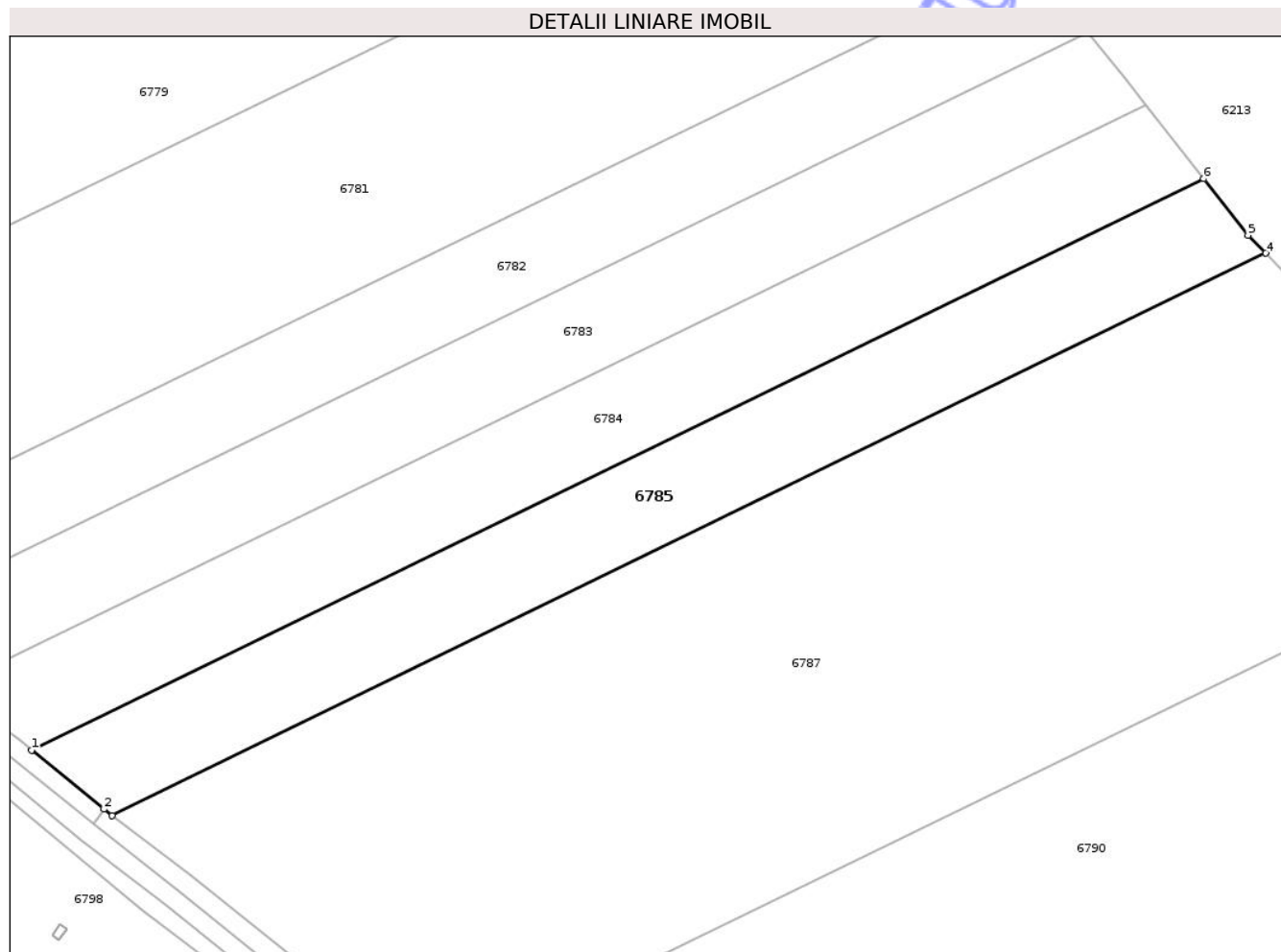
Inscrieri privind dezmembramintele dreptului de proprietate, drepturi reale de garanție și sarcini	Referințe
NU SUNT	

## Anexa Nr. 1 La Partea I

## Teren

Nr cadastral	Suprafața (mp)*	Observații / Referințe
100981	10.950	

\* Suprafața este determinată în planul de proiecție Stereo 70.



## Date referitoare la teren

Crt	Categorie folosință	Intravilan	Suprafața (mp)	Tarla	Parcelă	Nr. topo	Observații / Referințe
1	arabil	NU	10.950	-	2730/5/4	-	

## Lungime Segmente

1) Valorile lungimilor segmentelor sunt obținute din proiecție în plan.

Punct început	X / Y	Punct sfârșit	X / Y	Lungime segment (** (m)
1	445.322,329 521.693,755	2	445.344,071 521.676,028	28.053
2	445.344,071 521.676,028	3	445.346,537 521.674,169	3.089
3	445.346,537 521.674,169	4	445.693,026 521.842,824	385.355
4	445.693,026 521.842,824	5	445.687,729 521.848,228	7.567
5	445.687,729 521.848,228	6	445.674,407 521.865,131	21.522

Punct început	X / Y	Punct sfârșit	X / Y	Lungime segment (** (m)
6	445.674,407 521.865,131	1	445.322,329 521.693,755	391.572

\*\* Lungimile segmentelor sunt determinate în planul de proiecție Stereo 70 și sunt rotunjite la 1 milimetru.

\*\*\* Distanța dintre puncte este formată din segmente cumulate ce sunt mai mici decât valoarea 1 milimetru.

Neutilizabil în Circuitul Civil



**DATE DESPRE IMOBILUL NR. 6786**

Oficiul de Cadastru și Publicitate Imobiliară SIBIU  
Biroul de Cadastru și Publicitate Imobiliară Medias

**A. Partea I. Descrierea imobilului**

TEREN Extravilan

Adresa: Jud. Sibiu

Nr. Crt	Nr cadastral Nr. topografic	Suprafața* (mp)	Observații / Referințe
A1	100480	Din acte: 900 Masurata: 912	Sector cadastral:54 Teren neimprejmuit;

**B. Partea II. Proprietari și acte**

Inscrieri privitoare la dreptul de proprietate și alte drepturi reale	Referințe
<b>16200 / 05/09/2011</b>	
Act Administrativ nr. 30, din 10/08/2011 emis de CONSILIUL LOCAL AL COMUNEI BAZNA (HG nr 978/2002, Documentație cadastrală recepționată de inspector Chirilă Ionuț);	
B1 Intabulare, drept de PROPRIETATE, dobândit prin Lege, cota actuala 1/1 1) COMUNA BAZNA, CIF:999999999999, domeniu public	A1

**C. Partea III. SARCINI .**

Inscrieri privind dezmembramintele dreptului de proprietate, drepturi reale de garanție și sarcini	Referințe
NU SUNT	

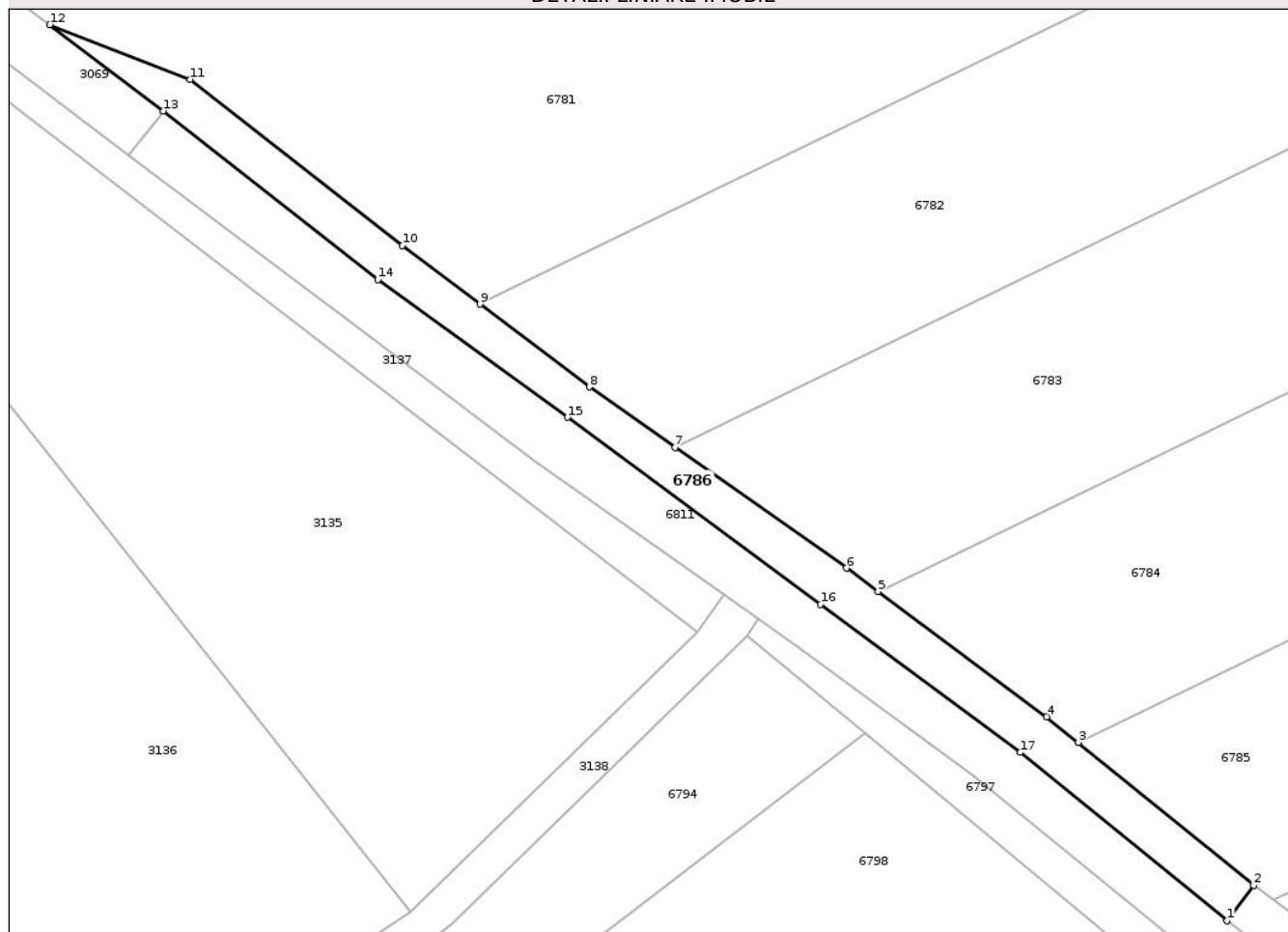
## Anexa Nr. 1 La Partea I

## Teren

Nr cadastral	Suprafața (mp)*	Observații / Referințe
100480	Din acte: 900 Masurata: 912	

\* Suprafața este determinată în planul de proiecție Stereo 70.

## DETALII LINIARE IMOBIL



## Date referitoare la teren

Crt	Categorie folosință	Intra vilan	Suprafața (mp)	Tarla	Parcelă	Nr. topo	Observații / Referințe
1	neproductiv	NU	912	78	2732	-	

## Lungime Segmente

1) Valorile lungimilor segmentelor sunt obținute din proiecție în plan.

Punct început	X / Y	Punct sfârșit	X / Y	Lungime segment (** (m)
1	445.340,788 521.671,619	2	445.344,071 521.676,028	5.497
2	445.344,071 521.676,028	3	445.322,329 521.693,755	28.053
3	445.322,329 521.693,755	4	445.318,424 521.696,939	5.038
4	445.318,424 521.696,939	5	445.297,475 521.712,448	26.065
5	445.297,475 521.712,448	6	445.293,558 521.715,347	4.873

Punct început	X / Y	Punct sfârșit	X / Y	Lungime segment (** (m)
6	445.293,558 521.715,347	7	445.272,302 521.730,334	26.009
7	445.272,302 521.730,334	8	445.261,67 521.737,83	13.008
8	445.261,67 521.737,83	9	445.248,137 521.748,087	16.981
9	445.248,137 521.748,087	10	445.238,499 521.755,392	12.093
10	445.238,499 521.755,392	11	445.212,119 521.775,97	33.457
11	445.212,119 521.775,97	12	445.194,772 521.782,756	18.628
12	445.194,772 521.782,756	13	445.208,812 521.772,067	17.646
13	445.208,812 521.772,067	14	445.235,432 521.751,157	33.851
14	445.235,432 521.751,157	15	445.258,968 521.734,058	29.092
15	445.258,968 521.734,058	16	445.290,366 521.710,868	39.033
16	445.290,366 521.710,868	17	445.315,177 521.692,501	30.87
17	445.315,177 521.692,501	1	445.340,788 521.671,619	33.045

\*\* Lungimile segmentelor sunt determinate în planul de proiecție Stereo 70 și sunt rotunjite la 1 milimetru.

\*\*\* Distanța dintre puncte este formată din segmente cumulate ce sunt mai mici decât valoarea 1 milimetru.



**DATE DESPRE IMOBILUL NR. 6787**

Oficiul de Cadastru și Publicitate Imobiliară SIBIU  
Biroul de Cadastru și Publicitate Imobiliară Medias

**A. Partea I. Descrierea imobilului**

TEREN Extravilan

Adresa: Jud. Sibiu

Nr. Crt	Nr cadastral Nr. topografic	Suprafața* (mp)	Observații / Referințe
A1		43.800	Sector cadastral:54 Teren neimprejmuit;

**B. Partea II. Proprietari și acte**

Inscrieri privitoare la dreptul de proprietate și alte drepturi reale	Referințe
/	
Act Administrativ nr. 2017/19, din 04/05/2000 emis de CJPSDPAT SIBIU (titlu de proprietate);	
B1	A1
Intabulare, drept de PROPRIETATE, dobandit prin Reconstituire, cota actuala 1/1 1) <b>BACIU ALEXANDRU</b> , LIPSĂ CNP	
Act Normativ nr. 7, din 13/03/1996 emis de PARLAMENTUL ROMÂNIEI;	
B2	A1
Se notează suprapunerea reală a două acte de proprietate: Titlul de proprietate 2017/19/04.05.2000 cu suprafața de 43800 în favoarea lui BACIU ALEXANDRU și Titlul de proprietate 2335/19/07.12.2002 cu suprafața de 2400 prin care s-a întabulat dreptul de proprietate în favoarea lui LUP GHEORGHE și IOIA MARIA. 1) <b>BACIU ALEXANDRU</b> , LIPSĂ CNP	

**C. Partea III. SARCINI .**

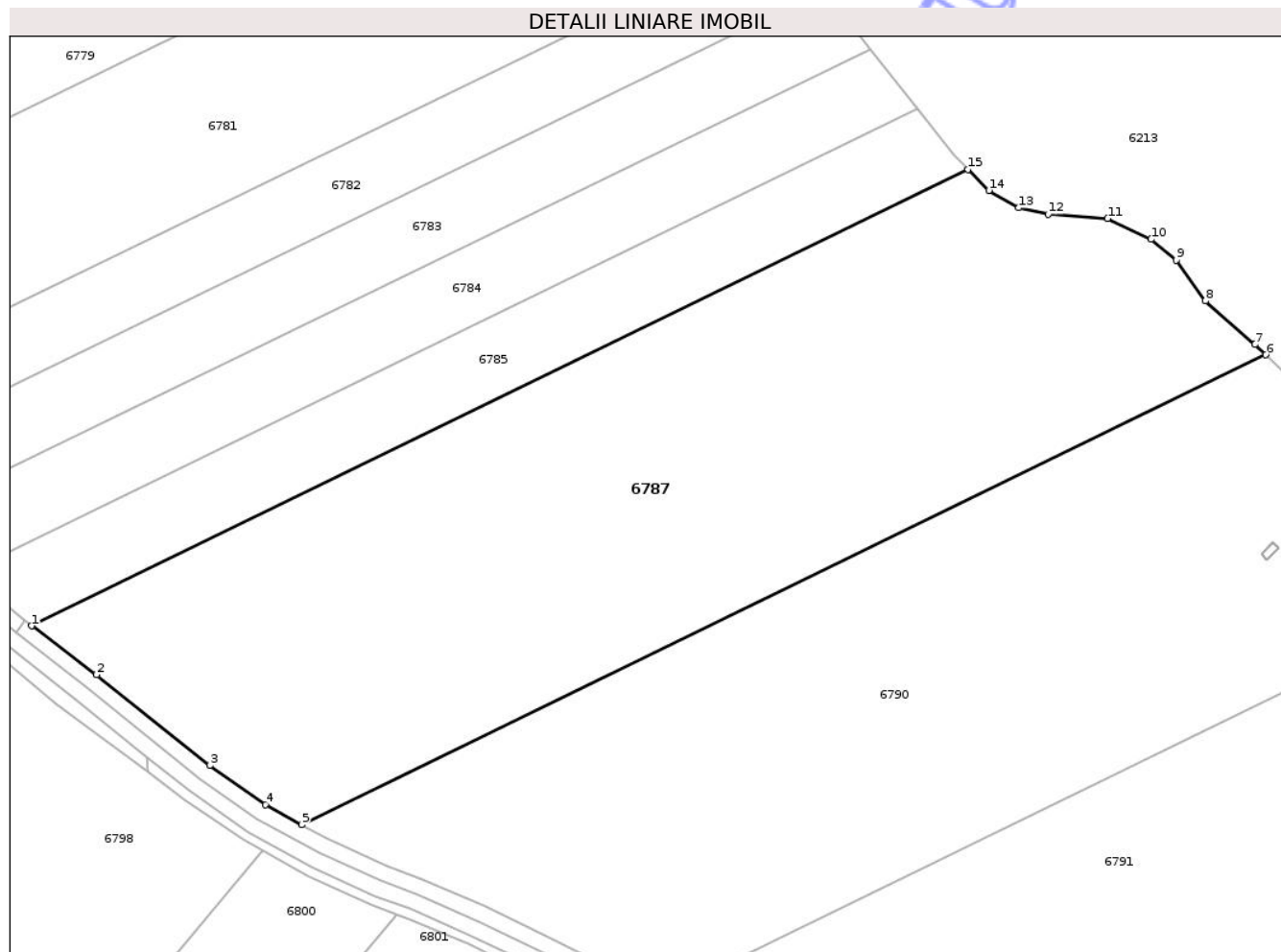
Inscrieri privind dezmembramintele dreptului de proprietate, drepturi reale de garanție și sarcini	Referințe
NU SUNT	

## Anexa Nr. 1 La Partea I

## Teren

Nr cadastral	Suprafața (mp)*	Observații / Referințe
	43.800	

\* Suprafața este determinată în planul de proiecție Stereo 70.



## Date referitoare la teren

Crt	Categorie folosință	Intra vilan	Suprafața (mp)	Tarla	Parcelă	Nr. topo	Observații / Referințe
1	arabil	NU	43.800	78	2730/6	-	

## Lungime Segmente

1) Valorile lungimilor segmentelor sunt obținute din proiecție în plan.

Punct început	X / Y	Punct sfârșit	X / Y	Lungime segment (** (m)
1	445.346,537 521.674,169	2	445.370,484 521.656,116	29.989
2	445.370,484 521.656,116	3	445.412,403 521.622,492	53.738
3	445.412,403 521.622,492	4	445.433,145 521.608,084	25.255
4	445.433,145 521.608,084	5	445.446,417 521.600,636	15.219
5	445.446,417 521.600,636	6	445.803,144 521.774,274	396.742

Punct început	X / Y	Punct sfârşit	X / Y	Lungime segment (** (m)
6	445.803,144 521.774,274	7	445.799,119 521.778,113	5.562
7	445.799,119 521.778,113	8	445.780,863 521.794,253	24.368
8	445.780,863 521.794,253	9	445.770,015 521.809,334	18.578
9	445.770,015 521.809,334	10	445.760,754 521.817,007	12.026
10	445.760,754 521.817,007	11	445.744,615 521.824,68	17.871
11	445.744,615 521.824,68	12	445.722,654 521.826,268	22.018
12	445.722,654 521.826,268	13	445.711,806 521.828,649	11.106
13	445.711,806 521.828,649	14	445.700,694 521.834,999	12.799
14	445.700,694 521.834,999	15	445.693,026 521.842,824	10.956
15	445.693,026 521.842,824	1	445.346,537 521.674,169	385.355

\*\* Lungimile segmentelor sunt determinate în planul de proiecție Stereo 70 și sunt rotunjite la 1 milimetru.

\*\*\* Distanța dintre puncte este formată din segmente cumulate ce sunt mai mici decât valoarea 1 milimetru.



**DATE DESPRE IMOBILUL NR. 6788**

Oficiul de Cadastru și Publicitate Imobiliară SIBIU  
Biroul de Cadastru și Publicitate Imobiliară Medias

**A. Partea I. Descrierea imobilului**

TEREN Extravilan

Nr. CF vechi:2634

Nr. cadastral vechi:246

Adresa: Jud. Sibiu

Nr. Crt	Nr cadastral Nr. topografic	Suprafața* (mp)	Observații / Referințe
A1	100814	18	Sector cadastral:54 Teren neimprejmuit; suprafața de 17,6 mp

**B. Partea II. Proprietari și acte**

Inscrieri privitoare la dreptul de proprietate și alte drepturi reale	Referințe
<b>1701 / 27/03/2006</b>	
Act Normativ nr. 0, din 01/01/2005 emis de MINISTERUL ECONOMIEI ȘI COMERȚULUI (de atestare a dreptului de proprietate asupra terenurilor seria MO3 nr.9979, emis de Ministerul Economiei și Comerțului, Documentație tehnică avizată subnr. 11/2005 de O.C.P.I Sibiu);	
B1	A1
Intabulare, drept de PROPRIETATE, dobandit prin Lege, cota actuala 1/1 1) S.N.G.N ROMGAZ SA MEDIAS, CIF:9999999999999	

**C. Partea III. SARCINI .**

Inscrieri privind dezmembramintele dreptului de proprietate, drepturi reale de garanție și sarcini	Referințe
NU SUNT	

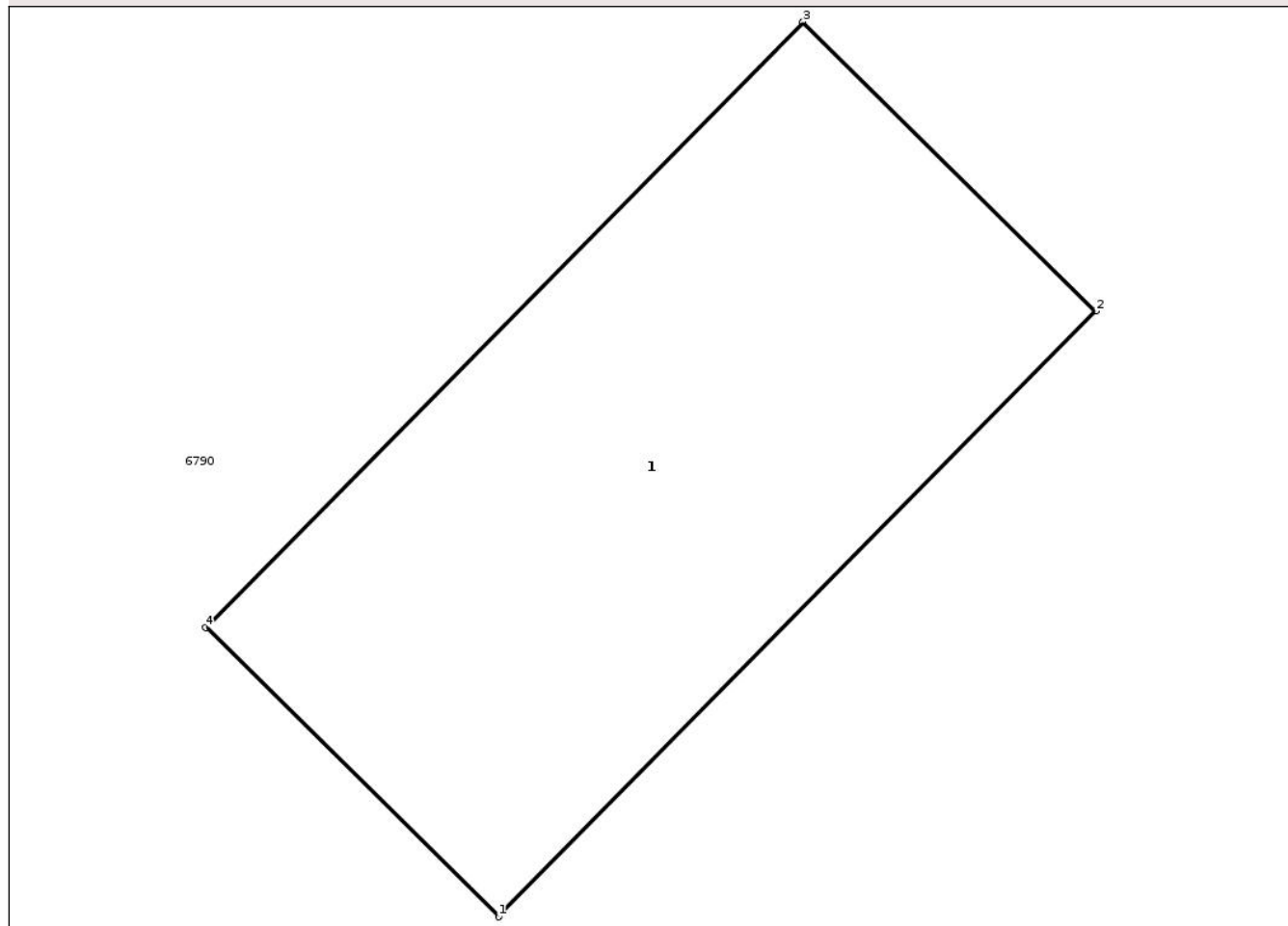
## Anexa Nr. 1 La Partea I

## Teren

Nr cadastral	Suprafața (mp)*	Observații / Referințe
100814	18	suprafața de 17,6 mp

\* Suprafața este determinată în planul de proiecție Stereo 70.

## DETALII LINIARE IMOBIL



## Date referitoare la teren

Crt	Categorie folosință	Intra vilan	Suprafața (mp)	Tarla	Parcelă	Nr. topo	Observații / Referințe
1	arabil	NU	18	-	-	1934/2	

## Date referitoare la construcții

Crt	Număr	Destinație construcție	Supraf. (mp)	Situație juridică	Observații / Referințe
A1.1	100814-C1	construcții anexa	18	Fara acte	Nr. niveluri:1; S. construita la sol:18 mp; xcx

## Lungime Segmente

1) Valorile lungimilor segmentelor sunt obținute din proiecție în plan.

Punct început	X / Y	Punct sfârșit	X / Y	Lungime segment (** (m)
1	445.803,631 521.698,552	2	445.807,916 521.702,892	6.099
2	445.807,916 521.702,892	3	445.805,816 521.704,966	2.951
3	445.805,816 521.704,966	4	445.801,531 521.700,625	6.099
4	445.801,531 521.700,625	1	445.803,631 521.698,552	2.951

\*\* Lungimile segmentelor sunt determinate în planul de proiecție Stereo 70 și sunt rotunjite la 1 milimetru.

\*\*\* Distanța dintre puncte este formată din segmente cumulate ce sunt mai mici decât valoarea 1 milimetru.

Neutilizabil în Circuitul  
Civil



**DATE DESPRE IMOBILUL NR. 6789**

Oficiul de Cadastru și Publicitate Imobiliară SIBIU  
Biroul de Cadastru și Publicitate Imobiliară Medias

**A. Partea I. Descrierea imobilului**

TEREN Extravilan

Nr. CF vechi:2634  
Nr. cadastral vechi:247

Adresa: Jud. Sibiu

Nr. Crt	Nr cadastral Nr. topografic	Suprafața* (mp)	Observații / Referințe
A1	100815	4	Sector cadastral:54 Teren neimprejmuit; suprafața de 3,59 mp

**B. Partea II. Proprietari și acte**

Inscrieri privitoare la dreptul de proprietate și alte drepturi reale	Referințe
<b>1701 / 27/03/2006</b>	
Act Normativ nr. 0, din 01/01/2005 emis de MINISTERUL ECONOMIEI ȘI COMERȚULUI (de atestare a dreptului de proprietate asupra terenurilor seria MO3 nr.9979, emis de Ministerul Economiei și Comerțului, Documentație tehnică avizată subnr. 11/2005 de O.C.P.I Sibiu);	
B1	A1
Intabulare, drept de PROPRIETATE, dobandit prin Lege, cota actuala 1/1	
1) S.N.G.N. ROMGAZ SA MEDIAS, CIF:9999999999999	

**C. Partea III. SARCINI .**

Inscrieri privind dezmembramintele dreptului de proprietate, drepturi reale de garanție și sarcini	Referințe
NU SUNT	

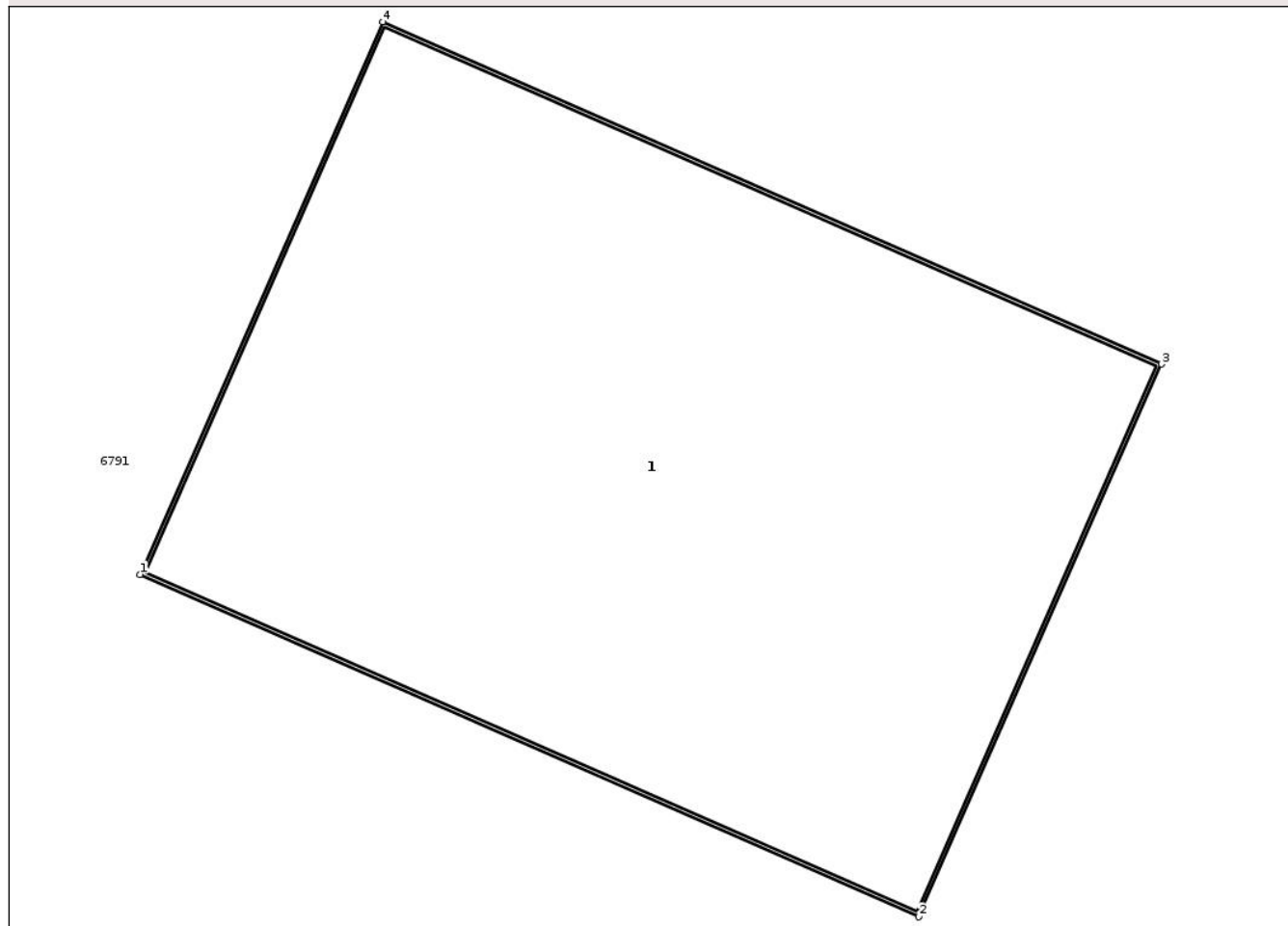
## Anexa Nr. 1 La Partea I

## Teren

Nr cadastral	Suprafaţa (mp)*	Observaţii / Referinţe
100815	4	suprafaţa de 3,59 mp

\* Suprafaţa este determinată în planul de proiecţie Stereo 70.

## DETALII LINIARE IMOBIL



## Date referitoare la teren

Crt	Categorie folosinţă	Intra vilan	Suprafaţa (mp)	Tarla	Parcelă	Nr. topo	Observaţii / Referinţe
1	arabil	NU	4	-	-	1937/2	

## Date referitoare la construcţii

Crt	Număr	Destinaţie construcţie	Supraf. (mp)	Situaţie juridică	Observaţii / Referinţe
A1.1	100815-C1	construcţii anexa	4	Fara acte	Nr. niveluri:1; S. construita la sol:4 mp; DSD

## Lungime Segmente

1) Valorile lungimilor segmentelor sunt obţinute din proiecţie în plan.

Punct început	X / Y	Punct sfârşit	X / Y	Lungime segment (** (m)
1	445.857,8 521.670,651	2	445.859,972 521.669,697	2.372
2	445.859,972 521.669,697	3	445.860,648 521.671,238	1.683
3	445.860,648 521.671,238	4	445.858,477 521.672,192	2.372
4	445.858,477 521.672,192	1	445.857,8 521.670,651	1.683

\*\* Lungimile segmentelor sunt determinate în planul de proiecție Stereo 70 și sunt rotunjite la 1 milimetru.

\*\*\* Distanța dintre puncte este formată din segmente cumulate ce sunt mai mici decât valoarea 1 milimetru.

Neutilizabil în Circuitul  
Civil



**DATE DESPRE IMOBILUL NR. 6790**

Oficiul de Cadastru și Publicitate Imobiliară SIBIU  
Biroul de Cadastru și Publicitate Imobiliară Medias

**A. Partea I. Descrierea imobilului**

TEREN Extravilan

Adresa: Jud. Sibiu

Nr. Crt	Nr cadastral Nr. topografic	Suprafața* (mp)	Observații / Referințe
A1		43.800	Sector cadastral:54 Teren neimprejmuit;

**B. Partea II. Proprietari și acte**

Inscrieri privitoare la dreptul de proprietate și alte drepturi reale		Referințe
/		
Act Notarial nr. 171, din 27/03/2001 emis de NP NISTOR ANA CORINA (contract de vanzare-cumparare);		
B1	Intabulare, drept de PROPRIETATE, dobandit prin Conventie, cota actuala 1/2 1) <b>ABRAMIUC TEODOR</b> , LIPSĂ CNP	A1
B2	Intabulare, drept de PROPRIETATE, dobandit prin Conventie, cota actuala 1/2 1) <b>PITEIU MARCEL ADRIAN</b> , LIPSĂ CNP	A1

**C. Partea III. SARCINI .**

Inscrieri privind dezmembramintele dreptului de proprietate, drepturi reale de garanție și sarcini	Referințe
NU SUNT	

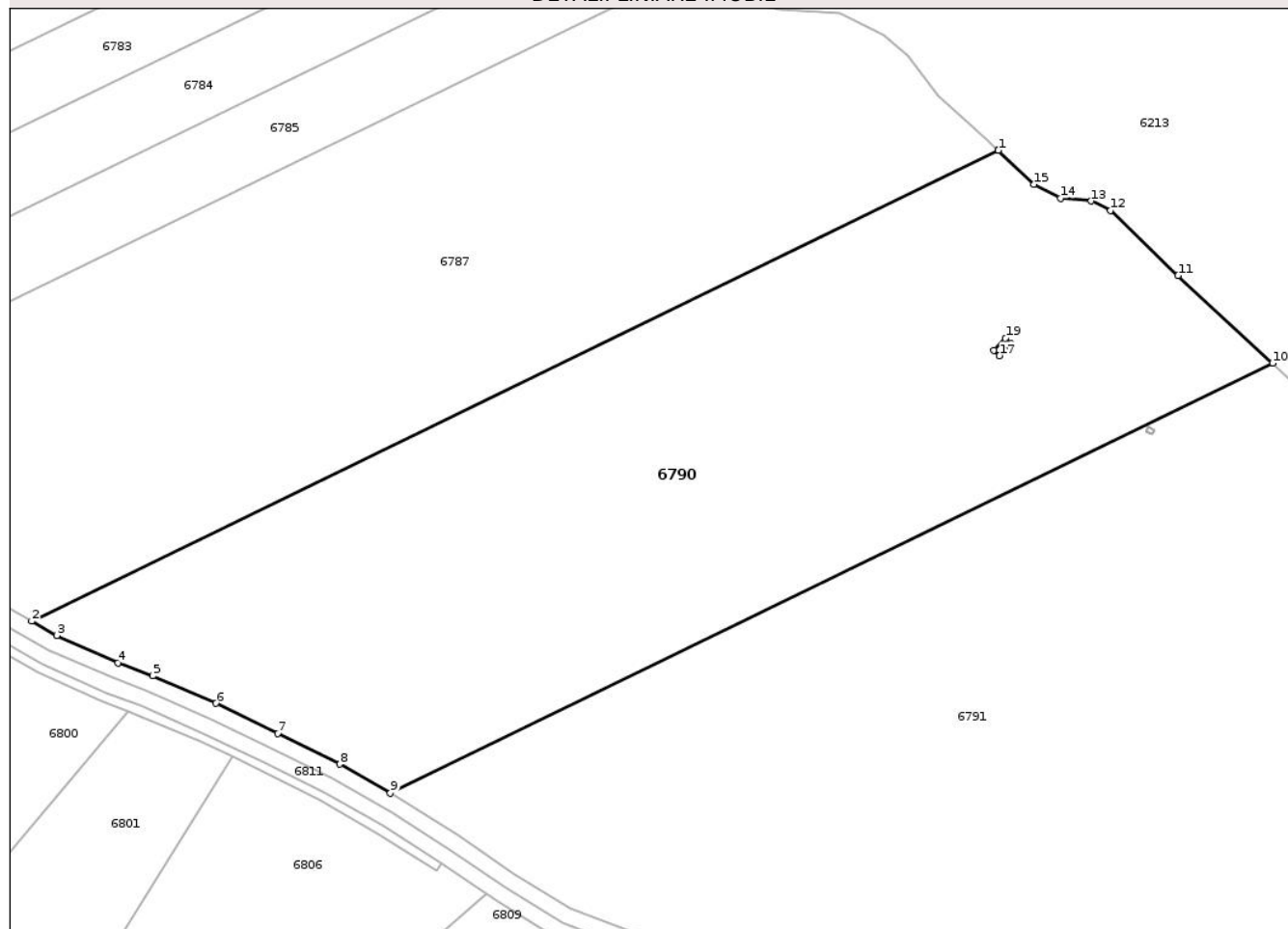
## Anexa Nr. 1 La Partea I

## Teren

Nr cadastral	Suprafața (mp)*	Observații / Referințe
	43.800	

\* Suprafața este determinată în planul de proiecție Stereo 70.

## DETALII LINIARE IMOBIL



## Date referitoare la teren

Crt	Categorie folosință	Intra vilan	Suprafața (mp)	Tarla	Parcelă	Nr. topo	Observații / Referințe
1	arabil	NU	43.800	78	2730/7	-	

## Lungime Segmente

1) Valorile lungimilor segmentelor sunt obținute din proiecție în plan.

Punct început	X / Y	Punct sfârșit	X / Y	Lungime segment (** (m)
1	445.803,144 521.774,274	2	445.446,417 521.600,636	396.742
2	445.446,417 521.600,636	3	445.455,697 521.595,428	10.641
3	445.455,697 521.595,428	4	445.478,232 521.585,343	24.689
4	445.478,232 521.585,343	5	445.491,029 521.580,54	13.669
5	445.491,029 521.580,54	6	445.514,395 521.570,39	25.476

Punct început	X / Y	Punct sfârșit	X / Y	Lungime segment (** (m)
6	445.514,395 521.570,39	7	445.537,239 521.559,299	25.394
7	445.537,239 521.559,299	8	445.560,106 521.547,938	25.534
8	445.560,106 521.547,938	9	445.578,783 521.537,283	21.502
9	445.578,783 521.537,283	10	445.904,435 521.695,796	362.181
10	445.904,435 521.695,796	11	445.869,498 521.728,107	47.587
11	445.869,498 521.728,107	12	445.844,628 521.752,184	34.616
12	445.844,628 521.752,184	13	445.837,484 521.755,624	7.929
13	445.837,484 521.755,624	14	445.826,107 521.756,682	11.426
14	445.826,107 521.756,682	15	445.816,317 521.761,709	11.005
15	445.816,317 521.761,709	16	445.803,144 521.774,274	18.205
16	445.803,144 521.774,274	17	445.803,631 521.698,552	75.724
17	445.803,631 521.698,552	18	445.801,531 521.700,625	2.951
18	445.801,531 521.700,625	19	445.805,816 521.704,966	6.099
19	445.805,816 521.704,966	20	445.807,916 521.702,892	2.951
20	445.807,916 521.702,892	1	445.803,631 521.698,552	6.099

\*\* Lungimile segmentelor sunt determinate în planul de proiecție Stereo 70 și sunt rotunjite la 1 milimetru.

\*\*\* Distanța dintre puncte este formată din segmente cumulate ce sunt mai mici decât valoarea 1 milimetru.





## DATE DESPRE IMOBILUL NR. 6791

Oficiul de Cadastru și Publicitate Imobiliară SIBIU  
Biroul de Cadastru și Publicitate Imobiliară Medias

## A. Partea I. Descrierea imobilului

TEREN Extravilan

Adresa: Jud. Sibiu

Nr. Crt	Nr cadastral Nr. topografic	Suprafața* (mp)	Observații / Referințe
A1		85.800	Sector cadastral:54 Teren neimprejmut;

## B. Partea II. Proprietari și acte

Inscrieri privitoare la dreptul de proprietate și alte drepturi reale	Referințe
/	
Act Administrativ nr. 2018/19, din 04/05/2000 emis de CJPSDPAT SIBIU (titlu de proprietate);	
B1	A1
Intabulare, drept de PROPRIETATE, dobandit prin Reconstituire, cota actuala 1/1	
1) ELISHER ECATERINA, LIPSĂ CNP	

## C. Partea III. SARCINI .

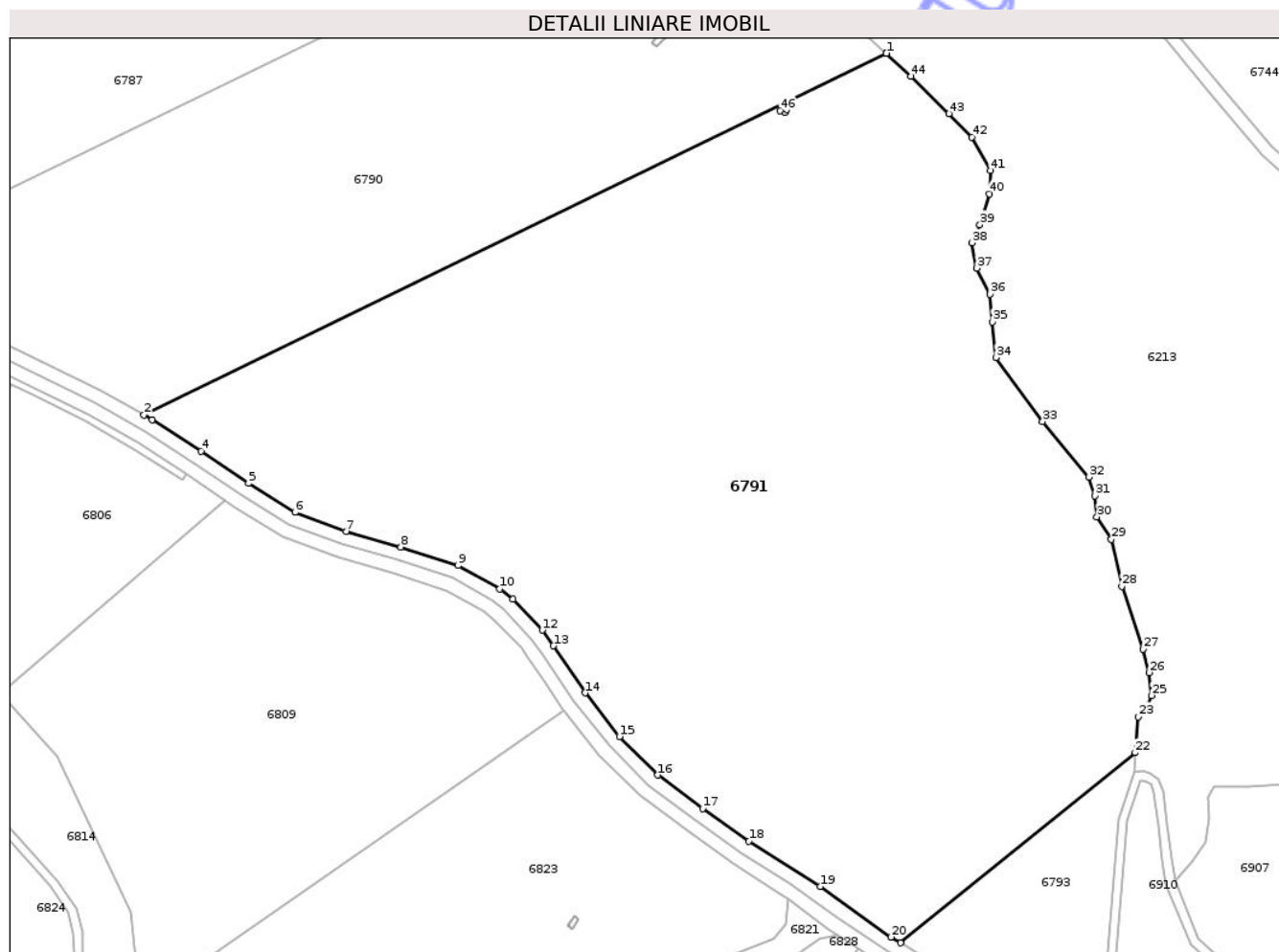
Inscrieri privind dezmembramintele dreptului de proprietate, drepturi reale de garanție și sarcini	Referințe
NU SUNT	

## Anexa Nr. 1 La Partea I

## Teren

Nr cadastral	Suprafața (mp)*	Observații / Referințe
	85.800	

\* Suprafața este determinată în planul de proiecție Stereo 70.



## Date referitoare la teren

Crt	Categorie folosință	Intra vilan	Suprafața (mp)	Tarla	Parcelă	Nr. topo	Observații / Referințe
1	arabil	NU	85.800	78	2730/7/1	-	

## Lungime Segmente

1) Valorile lungimilor segmentelor sunt obținute din proiecție în plan.

Punct început	X / Y	Punct sfârșit	X / Y	Lungime segment	Punct început	X / Y	Punct sfârșit	X / Y	Lungime segment	Punct început	X / Y	Punct sfârșit	X / Y	Lungime segment
1	445.904,435 521.695,796	2	445.578,783 521.537,283	362.181	2	445.578,783 521.537,283	3	445.582,342 521.535,253	4.0976	3	445.582,342 521.535,253	4	445.603,956 521.521,486	25.626
4	445.603,956 521.521,486	5	445.624,702 521.507,379	25.088	5	445.624,702 521.507,379	6	445.645,081 521.494,653	24.026	6	445.645,081 521.494,653	7	445.667,507 521.486,244	23.951
7	445.667,507 521.486,244	8	445.691,553 521.479,445	24.989	8	445.691,553 521.479,445	9	445.716,554 521.471,289	26.298	9	445.716,554 521.471,289	10	445.734,924 521.461,023	21.044
10	445.734,924 521.461,023	11	445.740,539 521.456,447	7.244	11	445.740,539 521.456,447	12	445.753,485 521.442,963	18.693	12	445.753,485 521.442,963	13	445.758,421 521.436,112	8.444
13	445.758,421 521.436,112	14	445.772,296 521.415,492	24.854	14	445.772,296 521.415,492	15	445.787,318 521.396,305	24.368	15	445.787,318 521.396,305	16	445.804,143 521.379,52	23.766
16	445.804,143 521.379,52	17	445.823,812 521.364,814	24.559	17	445.823,812 521.364,814	18	445.844,054 521.350,445	24.824	18	445.844,054 521.350,445	19	445.875,382 521.330,586	37.092

Punct început	X / Y	Punct sfârșit	X / Y	Lungime segment	Punct început	X / Y	Punct sfârșit	X / Y	Lungime segment	Punct început	X / Y	Punct sfârșit	X / Y	Lungime segment
19	445.875,382 521.330,586	20	445.906,454 521.308,529	38.105	20	445.906,454 521.308,529	21	445.910,548 521.305,982	4.822	21	445.910,548 521.305,982	22	446.013,54 521.389,25	132.441
22	446.013,54 521.389,25	23	446.014,755 521.405,05	15.846	23	446.014,755 521.405,05	24	446.018,459 521.408,225	4.879	24	446.018,459 521.408,225	25	446.020,681 521.414,335	6.501
25	446.020,681 521.414,335	26	446.019,518 521.424,365	10.097	26	446.019,518 521.424,365	27	446.016,872 521.434,684	10.653	27	446.016,872 521.434,684	28	446.007,611 521.462,2	29.033
28	446.007,611 521.462,2	29	446.003,113 521.482,838	21.122	29	446.003,113 521.482,838	30	445.996,763 521.492,627	11.669	30	445.996,763 521.492,627	31	445.995,97 521.501,888	9.294
31	445.995,97 521.501,888	32	445.993,324 521.510,09	8.618	32	445.993,324 521.510,09	33	445.972,951 521.534,432	31.742	33	445.972,951 521.534,432	34	445.952,578 521.562,478	34.665
34	445.952,578 521.562,478	35	445.950,99 521.578,088	15.691	35	445.950,99 521.578,088	36	445.949,932 521.590,259	12.217	36	445.949,932 521.590,259	37	445.944,111 521.601,636	12.78
37	445.944,111 521.601,636	38	445.941,994 521.612,748	11.312	38	445.941,994 521.612,748	39	445.945,434 521.620,686	8.651	39	445.945,434 521.620,686	40	445.949,667 521.634,18	14.142
40	445.949,667 521.634,18	41	445.950,196 521.644,498	10.332	41	445.950,196 521.644,498	42	445.941,994 521.659,051	16.704	42	445.941,994 521.659,051	43	445.931,94 521.669,369	14.407
43	445.931,94 521.669,369	44	445.915,272 521.685,774	23.387	44	445.915,272 521.685,774	45	445.904,435 521.695,796	14.761	45	445.904,435 521.695,796	46	445.857,8 521.670,651	52.982
46	445.857,8 521.670,651	47	445.858,477 521.672,192	1.683	47	445.858,477 521.672,192	48	445.860,648 521.671,238	2.372	48	445.860,648 521.671,238	49	445.859,972 521.669,697	1.683
49	445.859,972 521.669,697	1	445.857,8 521.670,651	2.372										

\*\* Lungimile segmentelor sunt determinate în planul de proiecție Stereo 70 și sunt rotunjite la 1 milimetru.

\*\*\* Distanța dintre puncte este formată din segmente cumulate ce sunt mai mici decât valoarea 1 milimetru.

Neutilizabil în  
Civil



**DATE DESPRE IMOBILUL NR. 6792**

Oficiul de Cadastru și Publicitate Imobiliară SIBIU  
Biroul de Cadastru și Publicitate Imobiliară Medias

**A. Partea I. Descrierea imobilului**

TEREN Extravilan

Adresa: Jud. Sibiu

Nr. Crt	Nr cadastral Nr. topografic	Suprafața* (mp)	Observații / Referințe
A1	100482	Din acte: 4.500 Masurata: 4.569	Sector cadastral:54 Teren neimprejmuit;

**B. Partea II. Proprietari și acte**

Inscrieri privitoare la dreptul de proprietate și alte drepturi reale	Referințe
<b>16204 / 05/09/2011</b>	
Act Administrativ nr. 30, din 10/08/2011 emis de CONSILIUL LOCAL AL COMUNEI BAZNA (HG nr 978/2002, Documentație cadastrală recepționată de inspector Chirilă Ionuț);	
B1 Intabulare, drept de PROPRIETATE, dobândit prin Lege, cota actuala 1/1 1) COMUNA BAZNA, CIF:999999999999, domeniu public	A1

**C. Partea III. SARCINI .**

Inscrieri privind dezmembramintele dreptului de proprietate, drepturi reale de garanție și sarcini	Referințe
NU SUNT	

## Anexa Nr. 1 La Partea I

## Teren

Nr cadastral	Suprafața (mp)*	Observații / Referințe
100482	Din acte: 4.500 Masurata: 4.569	

\* Suprafața este determinată în planul de proiecție Stereo 70.

## DETALII LINIARE IMOBIL



## Date referitoare la teren

Crt	Categorie folosință	Intra vilan	Suprafața (mp)	Tarla	Parcelă	Nr. topo	Observații / Referințe
1	neproductiv	NU	4.569	78	2728	-	

## Lungime Segmente

1) Valorile lungimilor segmentelor sunt obținute din proiecție în plan.

Punct început	X / Y	Punct sfârșit	X / Y	Lungime segment	Punct început	X / Y	Punct sfârșit	X / Y	Lungime segment	Punct început	X / Y	Punct sfârșit	X / Y	Lungime segment
1	445.967,853 521.271,865	2	445.949,528 521.283,304	21.602	2	445.949,528 521.283,304	3	445.927,588 521.295,385	25.046	3	445.927,588 521.295,385	4	445.910,548 521.305,982	20.066
4	445.910,548 521.305,982	5	445.906,454 521.308,529	4.822	5	445.906,454 521.308,529	6	445.875,382 521.330,586	38.105	6	445.875,382 521.330,586	7	445.844,054 521.350,445	37.092
7	445.844,054 521.350,445	8	445.823,812 521.364,814	24.824	8	445.823,812 521.364,814	9	445.804,143 521.379,52	24.559	9	445.804,143 521.379,52	10	445.787,318 521.396,305	23.766
10	445.787,318 521.396,305	11	445.772,296 521.415,492	24.368	11	445.772,296 521.415,492	12	445.758,421 521.436,112	24.854	12	445.758,421 521.436,112	13	445.753,485 521.442,963	8.444
13	445.753,485 521.442,963	14	445.740,539 521.456,447	18.693	14	445.740,539 521.456,447	15	445.734,924 521.461,023	7.244	15	445.734,924 521.461,023	16	445.716,554 521.471,289	21.044

Punct început	X / Y	Punct sfârșit	X / Y	Lungime segment	Punct început	X / Y	Punct sfârșit	X / Y	Lungime segment	Punct început	X / Y	Punct sfârșit	X / Y	Lungime segment
16	445.716,554 521.471,289	17	445.691,553 521.479,445	26.298	17	445.691,553 521.479,445	18	445.667,507 521.486,244	24.989	18	445.667,507 521.486,244	19	445.645,081 521.494,653	23.951
19	445.645,081 521.494,653	20	445.624,702 521.507,379	24.026	20	445.624,702 521.507,379	21	445.603,956 521.521,486	25.088	21	445.603,956 521.521,486	22	445.582,342 521.535,253	25.626
22	445.582,342 521.535,253	23	445.578,783 521.537,283	4.097	23	445.578,783 521.537,283	24	445.560,106 521.547,938	21.502	24	445.560,106 521.547,938	25	445.537,239 521.559,299	25.534
25	445.537,239 521.559,299	26	445.514,395 521.570,39	25.394	26	445.514,395 521.570,39	27	445.491,029 521.580,54	25.476	27	445.491,029 521.580,54	28	445.478,232 521.585,343	13.669
28	445.478,232 521.585,343	29	445.455,697 521.595,428	24.689	29	445.455,697 521.595,428	30	445.446,417 521.600,636	10.641	30	445.446,417 521.600,636	31	445.433,145 521.608,084	15.219
31	445.433,145 521.608,084	32	445.412,403 521.622,492	25.255	32	445.412,403 521.622,492	33	445.370,484 521.656,116	53.738	33	445.370,484 521.656,116	34	445.346,537 521.674,169	29.989
34	445.346,537 521.674,169	35	445.344,071 521.676,028	3.089	35	445.344,071 521.676,028	36	445.340,788 521.671,619	5.497	36	445.340,788 521.671,619	37	445.366,764 521.651,408	32.913
37	445.366,764 521.651,408	38	445.408,806 521.617,677	53.901	38	445.408,806 521.617,677	39	445.429,959 521.602,992	25.751	39	445.429,959 521.602,992	40	445.452,998 521.590,062	26.419
40	445.452,998 521.590,062	41	445.475,95 521.579,791	25.145	41	445.475,95 521.579,791	42	445.488,776 521.574,976	13.7	42	445.488,776 521.574,976	43	445.511,879 521.564,928	25.193
43	445.511,879 521.564,928	44	445.534,595 521.553,913	25.246	44	445.534,595 521.553,913	45	445.557,282 521.542,641	25.333	45	445.557,282 521.542,641	46	445.579,242 521.530,114	25.282
46	445.579,242 521.530,114	47	445.600,657 521.516,473	25.391	47	445.600,657 521.516,473	48	445.621,425 521.502,352	25.114	48	445.621,425 521.502,352	49	445.642,412 521.489,246	24.743
49	445.642,412 521.489,246	50	445.665,634 521.480,538	24.801	50	445.665,634 521.480,538	51	445.689,806 521.473,704	25.119	51	445.689,806 521.473,704	52	445.714,134 521.465,767	25.59
52	445.714,134 521.465,767	53	445.731,534 521.456,024	19.942	53	445.731,534 521.456,024	54	445.736,47 521.452,022	6.355	54	445.736,47 521.452,022	55	445.748,864 521.439,112	17.896
55	445.748,864 521.439,112	56	445.753,497 521.432,682	7.925	56	445.753,497 521.432,682	57	445.767,438 521.411,963	24.973	57	445.767,438 521.411,963	58	445.782,82 521.392,317	24.951
58	445.782,82 521.392,317	59	445.800,208 521.374,971	24.561	59	445.800,208 521.374,971	60	445.820,278 521.359,964	25.06	60	445.820,278 521.359,964	61	445.840,708 521.345,462	25.054
61	445.840,708 521.345,462	62	445.861,97 521.331,975	25.179	62	445.861,97 521.331,975	63	445.882,346 521.317,101	25.227	63	445.882,346 521.317,101	64	445.903,229 521.303,469	24.939
64	445.903,229 521.303,469	65	445.924,555 521.290,206	25.114	65	445.924,555 521.290,206	66	445.946,49 521.278,127	25.041	66	445.946,49 521.278,127	67	445.972,957 521.261,605	31.201
67	445.972,957 521.261,605	1	445.967,853 521.271,865	11.459										

\*\* Lungimile segmentelor sunt determinate în planul de proiecție Stereo 70 și sunt rotunjite la 1 milimetru.

\*\*\* Distanța dintre puncte este formată din segmente cumulate ce sunt mai mici decât valoarea 1 milimetru.





## DATE DESPRE IMOBILUL NR. 6793

Oficiul de Cadastru și Publicitate Imobiliară SIBIU  
Biroul de Cadastru și Publicitate Imobiliară Medias

## A. Partea I. Descrierea imobilului

TEREN Extravilan

Adresa: Jud. Sibiu

Nr. Crt	Nr cadastral Nr. topografic	Suprafața* (mp)	Observații / Referințe
A1		6.000	Sector cadastral:54 Teren neimprejmut;

## B. Partea II. Proprietari și acte

Inscrieri privitoare la dreptul de proprietate și alte drepturi reale	Referințe
/	
Act Administrativ nr. 2025/19, din 08/05/2000 emis de CJPSDPAT SIBIU (titlu de proprietate);	
B1	A1
Intabulare, drept de PROPRIETATE, dobandit prin Reconstituire, cota actuala 1/1	
1) WAGNER ECATERINA, LIPSĂ CNP	

## C. Partea III. SARCINI .

Inscrieri privind dezmembramintele dreptului de proprietate, drepturi reale de garanție și sarcini	Referințe
NU SUNT	

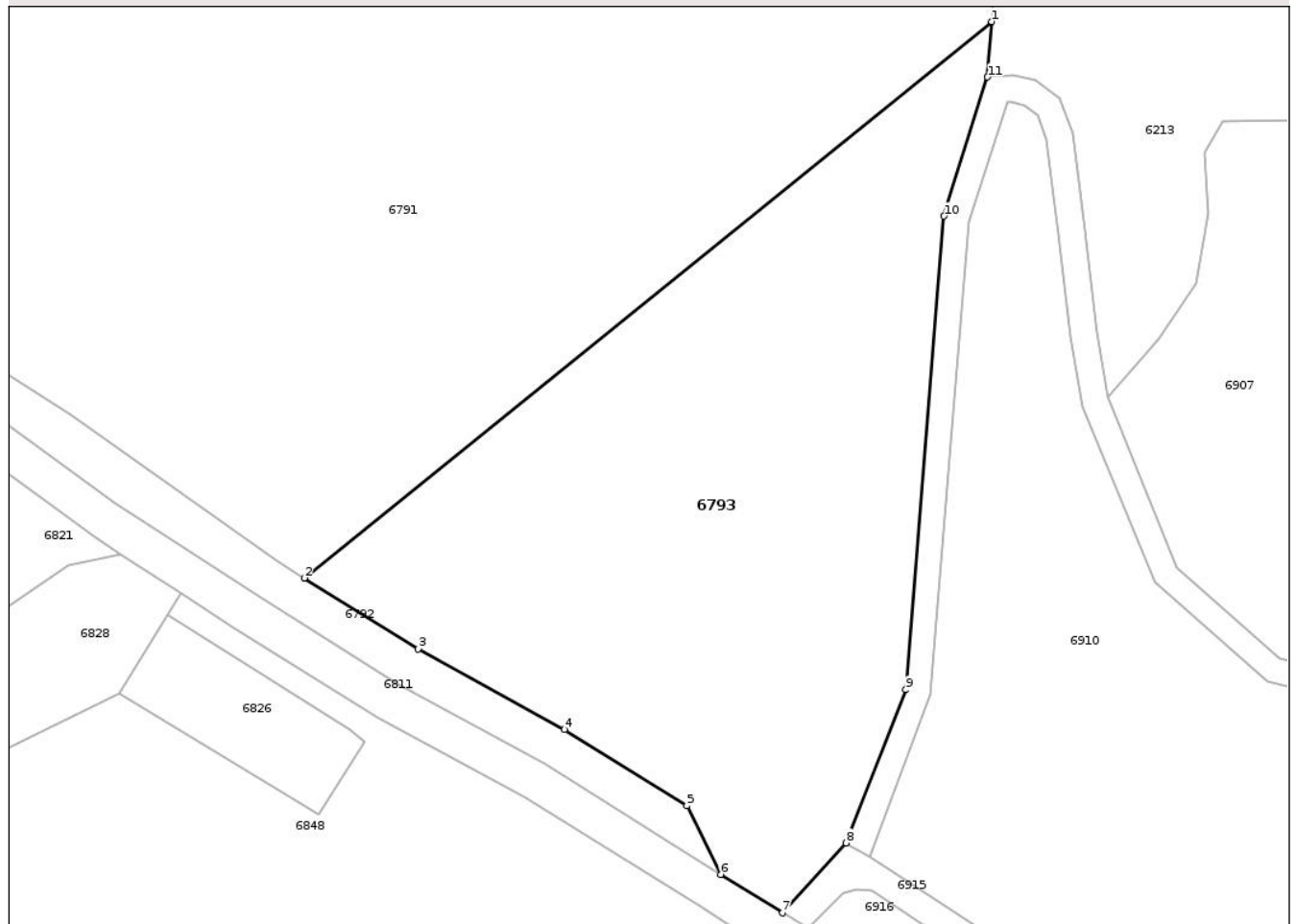
## Anexa Nr. 1 La Partea I

## Teren

Nr cadastral	Suprafața (mp)*	Observații / Referințe
	6.000	

\* Suprafața este determinată în planul de proiecție Stereo 70.

## DETALII LINIARE IMOBIL



## Date referitoare la teren

Crt	Categorie folosință	Intra vilan	Suprafața (mp)	Tarla	Parcelă	Nr. topo	Observații / Referințe
1	arabil	NU	6.000	78	2730/9	-	

## Lungime Segmente

1) Valorile lungimilor segmentelor sunt obținute din proiecție în plan.

Punct început	X / Y	Punct sfârșit	X / Y	Lungime segment (** (m)
1	446.013,54 521.389,25	2	445.910,548 521.305,982	132.441
2	445.910,548 521.305,982	3	445.927,588 521.295,385	20.066
3	445.927,588 521.295,385	4	445.949,528 521.283,304	25.046
4	445.949,528 521.283,304	5	445.967,853 521.271,865	21.602
5	445.967,853 521.271,865	6	445.972,957 521.261,605	11.459

Punct început	X / Y	Punct sfârșit	X / Y	Lungime segment (** (m)
6	445.972,957 521.261,605	7	445.982,164 521.255,858	10.853
7	445.982,164 521.255,858	8	445.991,722 521.266,325	14.174
8	445.991,722 521.266,325	9	446.000,632 521.289,273	24.617
9	446.000,632 521.289,273	10	446.006,379 521.360,134	71.094
10	446.006,379 521.360,134	11	446.012,903 521.380,973	21.836
11	446.012,903 521.380,973	1	446.013,54 521.389,25	8.302

\*\* Lungimile segmentelor sunt determinate în planul de proiecție Stereo 70 și sunt rotunjite la 1 milimetru.

\*\*\* Distanța dintre puncte este formată din segmente cumulate ce sunt mai mici decât valoarea 1 milimetru.

Neutilizabil în Circuitul Civil



**DATE DESPRE IMOBILUL NR. 6811**

Oficiul de Cadastru și Publicitate Imobiliară SIBIU  
Biroul de Cadastru și Publicitate Imobiliară Medias

**A. Partea I. Descrierea imobilului**

TEREN Extravilan

Adresa: Jud. Sibiu

Nr. Crt	Nr cadastral Nr. topografic	Suprafața* (mp)	Observații / Referințe
A1	100397	Din acte: 8.400 Masurata: 8.424	Sector cadastral:83 Teren neimprejmuit;

**B. Partea II. Proprietari și acte**

Inscrieri privitoare la dreptul de proprietate și alte drepturi reale	Referințe
<b>5527 / 28/03/2011</b>	
Act Administrativ nr. 25, din 27/04/2009 emis de CONSILIUL LOCAL AL COMUNEI BAZNA (H.G 978/2002; Adresa nr. 11029 din 21.09.2010 emisă de Instituția Prefectului Jud. Sibiu ,Documentație cadastrală recepționată de inspector Chirilă Ionuț);	
B1 Intabulare, drept de PROPRIETATE, dobândit prin Lege, cota actuala 1/1 1) COMUNA BAZNA, CIF:4307050, -domeniu public	A1

**C. Partea III. SARCINI .**

Inscrieri privind dezmembramintele dreptului de proprietate, drepturi reale de garanție și sarcini	Referințe
NU SUNT	

## Anexa Nr. 1 La Partea I

## Teren

Nr cadastral	Suprafața (mp)*	Observații / Referințe
100397	Din acte: 8.400 Masurata: 8.424	

\* Suprafața este determinată în planul de proiecție Stereo 70.

## DETALII LINIARE IMOBIL



## Date referitoare la teren

Crt	Categorie folosință	Intra vilan	Suprafața (mp)	Tarla	Parcelă	Nr. topo	Observații / Referințe
1	drum	NU	8.424	-	2727	-	

## Lungime Segmente

1) Valorile lungimilor segmentelor sunt obținute din proiecție în plan.

Punct început	X / Y	Punct sfârșit	X / Y	Lungime segment	Punct început	X / Y	Punct sfârșit	X / Y	Lungime segment	Punct început	X / Y	Punct sfârșit	X / Y	Lungime segment
1	446.380,612 520.974,784	2	446.385,515 520.974,718	4.904	2	446.385,515 520.974,718	3	446.384,318 520.989,252	14.583	3	446.384,318 520.989,252	4	446.359,866 521.002,037	27.592
4	446.359,866 521.002,037	5	446.297,564 521.027,183	67.186	5	446.297,564 521.027,183	6	446.255,424 521.060,517	53.73	6	446.255,424 521.060,517	7	446.207,351 521.126,7	81.8
7	446.207,351 521.126,7	8	446.206,223 521.132,407	5.818	8	446.206,223 521.132,407	9	446.189,376 521.145,339	21.238	9	446.189,376 521.145,339	10	446.117,311 521.177,704	78.999
10	446.117,311 521.177,704	11	446.094,383 521.189,03	25.573	11	446.094,383 521.189,03	12	446.072,676 521.200,206	24.415	12	446.072,676 521.200,206	13	446.051,375 521.213,474	25.095
13	446.051,375 521.213,474	14	446.029,873 521.226,937	25.369	14	446.029,873 521.226,937	15	446.008,848 521.241,08	25.339	15	446.008,848 521.241,08	16	445.985,995 521.253,544	26.031



Punct început	X / Y	Punct sfârşit	X / Y	Lungime segment
115	446.377,961 520.982,961	1	446.380,612 520.974,784	8.596

\*\* Lungimile segmentelor sunt determinate în planul de proiecţie Stereo 70 şi sunt rotunjite la 1 milimetru.

\*\*\* Distanţa dintre puncte este formată din segmente cumulate ce sunt mai mici decât valoarea 1 milimetru.

Neutilizabil în Circuitul Civil

**DATE DESPRE IMOBILUL NR. 6857**

Oficiul de Cadastru și Publicitate Imobiliară SIBIU  
Biroul de Cadastru și Publicitate Imobiliară Medias

**A. Partea I. Descrierea imobilului**

TEREN Extravilan

Adresa: Jud. Sibiu

Nr. Crt	Nr cadastral Nr. topografic	Suprafața* (mp)	Observații / Referințe
A1	100484	2.704	Sector cadastral:83 Teren neimprejmuit;

**B. Partea II. Proprietari și acte**

Inscrieri privitoare la dreptul de proprietate și alte drepturi reale	Referințe
<b>16207 / 05/09/2011</b>	
Act Administrativ nr. 30, din 10/08/2011 emis de CONSILIUL LOCAL AL COMUNEI BAZNA (HG nr 978/2002, Documentație cadastrală recepționată de inspector Chirilă Ionuț);	
B1	A1
Intabulare, drept de PROPRIETATE potrivit HG 978/2002, dobândit prin Lege, cota actuala 1/1	
1) <b>COMUNA BAZNA</b> , CIF:4307050, domeniu public	

**C. Partea III. SARCINI .**

Inscrieri privind dezmembramintele dreptului de proprietate, drepturi reale de garanție și sarcini	Referințe
NU SUNT	

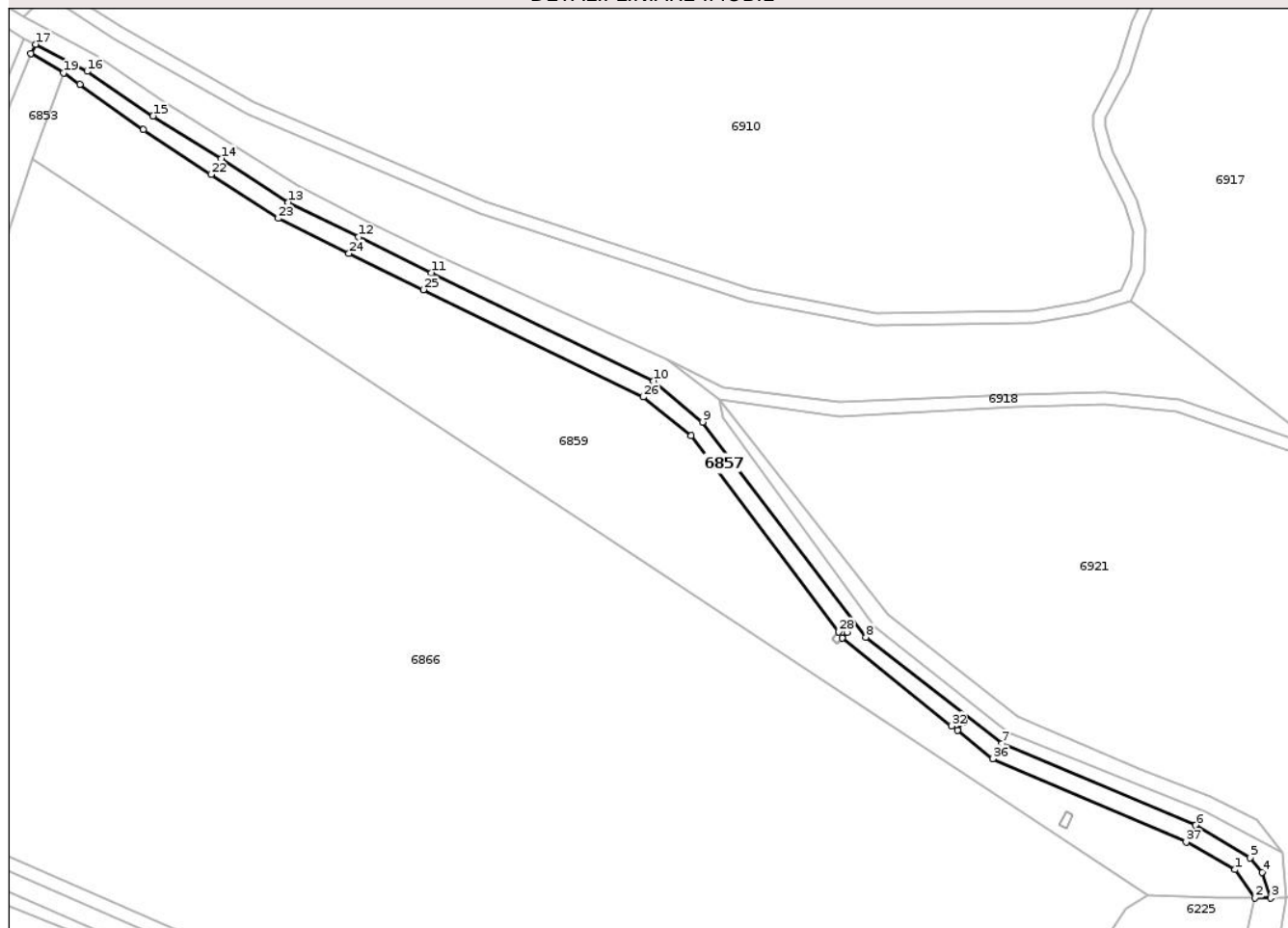
## Anexa Nr. 1 La Partea I

## Teren

Nr cadastral	Suprafața (mp)*	Observații / Referințe
100484	2.704	

\* Suprafața este determinată în planul de proiecție Stereo 70.

## DETALII LINIARE IMOBIL



## Date referitoare la teren

Crt	Categorie folosință	Intra vilan	Suprafața (mp)	Tarla	Parcelă	Nr. topo	Observații / Referințe
1	neproductiv	NU	2.704	77	2712	-	

## Lungime Segmente

1) Valorile lungimilor segmentelor sunt obținute din proiecție în plan.

Punct început	X / Y	Punct sfârșit	X / Y	Lungime segment (** (m)
1	446.369,338 520.983,762	2	446.375,709 520.974,849	10.955
3	446.380,612 520.974,784	4	446.377,961 520.982,961	8.596
5	446.374,072 520.987,541	6	446.356,837 520.997,801	20.058
7	446.295,514 521.023,649	8	446.252,432 521.057,321	54.679
9	446.200,788 521.125,37	10	446.185,285 521.138,398	20.251

Punct început	X / Y	Punct sfârșit	X / Y	Lungime segment (** (m)
2	446.375,709 520.974,849	3	446.380,612 520.974,784	4.904
4	446.377,961 520.982,961	5	446.374,072 520.987,541	6.008
6	446.356,837 520.997,801	7	446.295,514 521.023,649	66.549
8	446.252,432 521.057,321	9	446.200,788 521.125,37	85.427
10	446.185,285 521.138,398	11	446.114,923 521.172,638	78.251

Punct început	X / Y	Punct sfârșit	X / Y	Lungime segment (** (m)
11	446.114,923 521.172,638	12	446.091,806 521.183,885	25.708
13	446.069,61 521.194,914	14	446.048,409 521.208,724	25.302
15	446.026,823 521.222,239	16	446.005,938 521.236,288	25.171
17	445.989,595 521.244,853	18	445.988,118 521.242,035	3.182
19	445.998,406 521.235,796	20	446.003,588 521.232,147	6.337
21	446.023,753 521.217,842	22	446.045,122 521.203,705	25.622
23	446.066,47 521.189,8	24	446.088,813 521.178,716	24.941
25	446.112,36 521.167,213	26	446.182,047 521.133,312	77.496
27	446.197,164 521.121,157	28	446.243,891 521.059,076	77.701
29	446.244,97 521.060,252	30	446.246,516 521.058,832	2.099
31	446.244,902 521.057,076	32	446.279,477 521.029,213	44.404
33	446.281,385 521.031,875	34	446.283,369 521.030,452	2.442
35	446.281,461 521.027,79	36	446.292,67 521.018,87	14.325
37	446.353,878 520.992,501	1	446.369,338 520.983,762	17.759

Punct început	X / Y	Punct sfârșit	X / Y	Lungime segment (** (m)
12	446.091,806 521.183,885	13	446.069,61 521.194,914	24.785
14	446.048,409 521.208,724	15	446.026,823 521.222,239	25.467
16	446.005,938 521.236,288	17	445.989,595 521.244,853	18.452
18	445.988,118 521.242,035	19	445.998,406 521.235,796	12.032
20	446.003,588 521.232,147	21	446.023,753 521.217,842	24.724
22	446.045,122 521.203,705	23	446.066,47 521.189,8	25.477
24	446.088,813 521.178,716	25	446.112,36 521.167,213	26.207
26	446.182,047 521.133,312	27	446.197,164 521.121,157	19.397
28	446.243,891 521.059,076	29	446.244,97 521.060,252	1.596
30	446.246,516 521.058,832	31	446.244,902 521.057,076	2.385
32	446.279,477 521.029,213	33	446.281,385 521.031,875	3.275
34	446.283,369 521.030,452	35	446.281,461 521.027,79	3.275
36	446.292,67 521.018,87	37	446.353,878 520.992,501	66.647

\*\* Lungimile segmentelor sunt determinate în planul de proiecție Stereo 70 și sunt rotunjite la 1 milimetru.

\*\*\* Distanța dintre puncte este formată din segmente cumulate ce sunt mai mici decât valoarea 1 milimetru.



**DATE DESPRE IMOBILUL NR. 6859**

Oficiul de Cadastru și Publicitate Imobiliară SIBIU  
 Biroul de Cadastru și Publicitate Imobiliară Medias

**A. Partea I. Descrierea imobilului**

TEREN Extravilan

Adresa: Jud. Sibiu

Nr. Crt	Nr cadastral Nr. topografic	Suprafața* (mp)	Observații / Referințe
A1		11.600	Sector cadastral:83 Teren neimprejmuit;

**B. Partea II. Proprietari și acte**

Inscrieri privitoare la dreptul de proprietate și alte drepturi reale	Referințe
/	
Act Normativ nr. 7, din 13/03/1996 emis de PARLAMENTUL ROMÂNIEI (art.13 alin.15);	
B1	A1
1) COMUNA BAZNA, CIF:4307050, PROPRIETAR NEIDENTIFICAT	

**C. Partea III. SARCINI .**

Inscrieri privind dezmembramintele dreptului de proprietate, drepturi reale de garanție și sarcini	Referințe
NU SUNT	

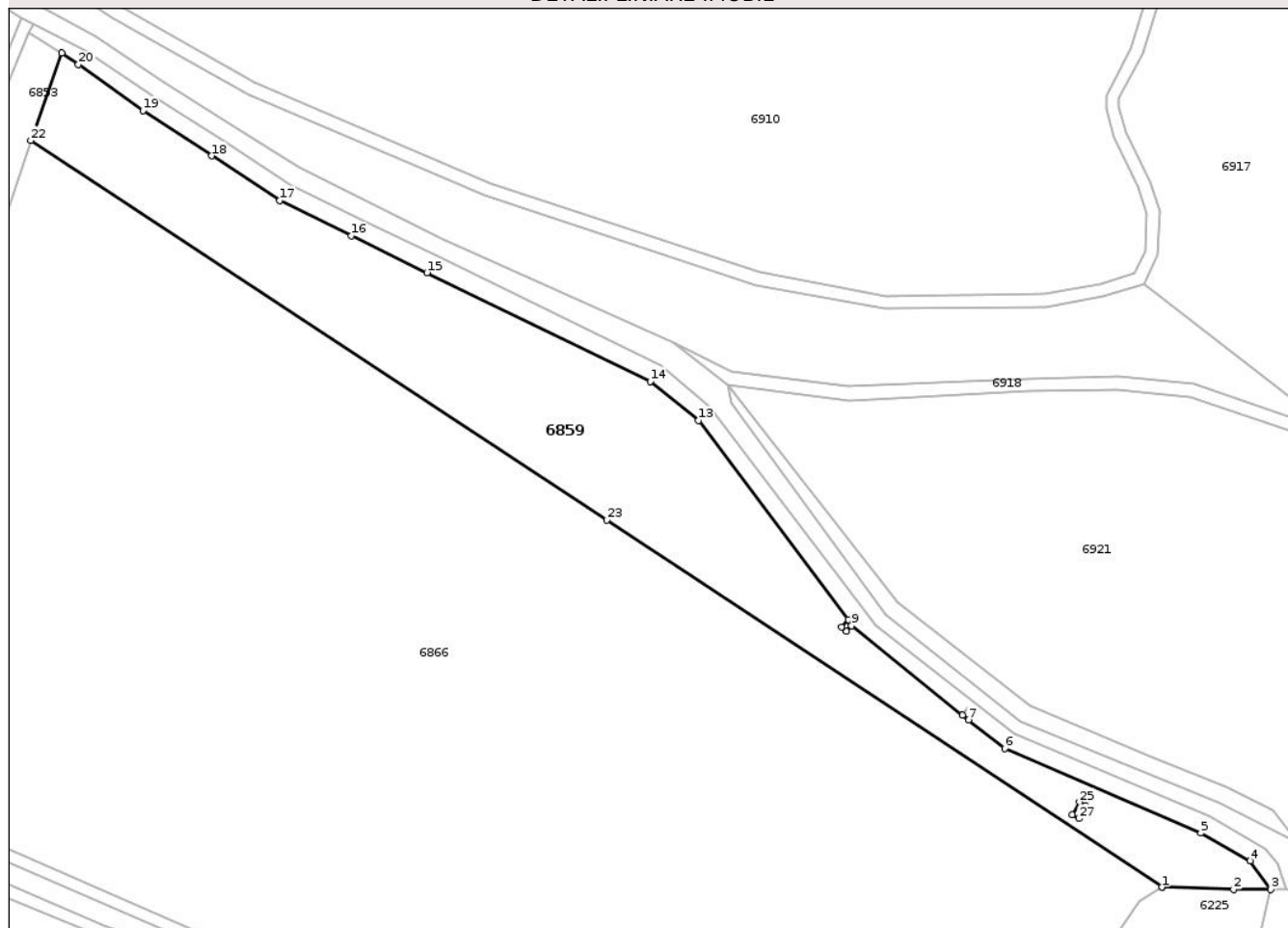
## Anexa Nr. 1 La Partea I

## Teren

Nr cadastral	Suprafața (mp)*	Observații / Referințe
	11.600	

\* Suprafața este determinată în planul de proiecție Stereo 70.

## DETALII LINIARE IMOBIL



## Date referitoare la teren

Crt	Categorie folosință	Intra vilan	Suprafața (mp)	Tarla	Parcelă	Nr. topo	Observații / Referințe
1	arabil	NU	11.600	77	2711/1/1	-	

## Lungime Segmente

1) Valorile lungimilor segmentelor sunt obținute din proiecție în plan.

Punct început	X / Y	Punct sfârșit	X / Y	Lungime segment (** (m)
1	446.341,721 520.975,57	2	446.364,104 520.974,935	22.393
3	446.375,709 520.974,849	4	446.369,338 520.983,762	10.955
5	446.353,878 520.992,501	6	446.292,67 521.018,87	66.647
7	446.281,461 521.027,79	8	446.279,477 521.029,213	2.442
9	446.244,902 521.057,076	10	446.243,288 521.055,32	2.385

Punct început	X / Y	Punct sfârșit	X / Y	Lungime segment (** (m)
2	446.364,104 520.974,935	3	446.375,709 520.974,849	11.605
4	446.369,338 520.983,762	5	446.353,878 520.992,501	17.759
6	446.292,67 521.018,87	7	446.281,461 521.027,79	14.325
8	446.279,477 521.029,213	9	446.244,902 521.057,076	44.404
10	446.243,288 521.055,32	11	446.241,729 521.056,721	2.096

Punct început	X / Y	Punct sfârșit	X / Y	Lungime segment (** (m)
11	446.241,729 521.056,721	12	446.243,891 521.059,076	3.196
13	446.197,164 521.121,157	14	446.182,047 521.133,312	19.397
15	446.112,36 521.167,213	16	446.088,813 521.178,716	26.207
17	446.066,47 521.189,8	18	446.045,122 521.203,705	25.477
19	446.023,753 521.217,842	20	446.003,588 521.232,147	24.724
21	445.998,406 521.235,796	22	445.988,745 521.208,51	28.946
23	446.168,561 521.090,055	24	446.341,721 520.975,57	207.584
25	446.315,969 521.002,097	26	446.318,026 521.000,963	2.349
27	446.315,815 520.996,951	28	446.313,758 520.998,084	2.349

Punct început	X / Y	Punct sfârșit	X / Y	Lungime segment (** (m)
12	446.243,891 521.059,076	13	446.197,164 521.121,157	77.701
14	446.182,047 521.133,312	15	446.112,36 521.167,213	77.496
16	446.088,813 521.178,716	17	446.066,47 521.189,8	24.941
18	446.045,122 521.203,705	19	446.023,753 521.217,842	25.622
20	446.003,588 521.232,147	21	445.998,406 521.235,796	6.337
22	445.988,745 521.208,51	23	446.168,561 521.090,055	215.326
24	446.341,721 520.975,57	25	446.315,969 521.002,097	36.971
26	446.318,026 521.000,963	27	446.315,815 520.996,951	4.582
28	446.313,758 520.998,084	1	446.315,969 521.002,097	4.582

\*\* Lungimile segmentelor sunt determinate în planul de proiecție Stereo 70 și sunt rotunjite la 1 milimetru.

\*\*\* Distanța dintre puncte este formată din segmente cumulate ce sunt mai mici decât valoarea 1 milimetru.

Neutilizabil în  
Civil



**DATE DESPRE IMOBILUL NR. 6863**

Oficiul de Cadastru și Publicitate Imobiliară SIBIU  
Biroul de Cadastru și Publicitate Imobiliară Medias

**A. Partea I. Descrierea imobilului**

TEREN Extravilan

Adresa: Jud. Sibiu

Nr. Crt	Nr cadastral Nr. topografic	Suprafața* (mp)	Observații / Referințe
A1		10	Sector cadastral:83 Teren neimprejmuit;

**Construcții**

Crt	Nr cadastral Nr. topografic	Adresa	Observații / Referințe
A1.1		Jud. Sibiu	Nr. niveluri:1; S. construita la sol:10 mp; Sonda 162

**B. Partea II. Proprietari și acte**

Inscrieri privitoare la dreptul de proprietate și alte drepturi reale		Referințe
/		
Act Normativ nr. 7, din 13/03/1996 emis de PARLAMENTUL ROMÂNIEI (art.13 alin.15);		
B1	Inscrierea provizorie, drept de PROPRIETATE, dobandit prin Lege, cota actuala 1/1 1) <b>COMUNA BAZNA</b> , CIF:4307050, PROPRIETAR NEIDENTIFICAT	A1
Act Normativ nr. 7, din 13/03/1996 emis de PARLAMENTUL ROMÂNIEI;		
B2	Inscrierea provizorie, drept de PROPRIETATE, dobandit prin Lege, cota actuala 1/1 1) <b>COMUNA BAZNA</b> , CIF:4307050, PROPRIETAR NEIDENTIFICAT	A1.1

**C. Partea III. SARCINI .**

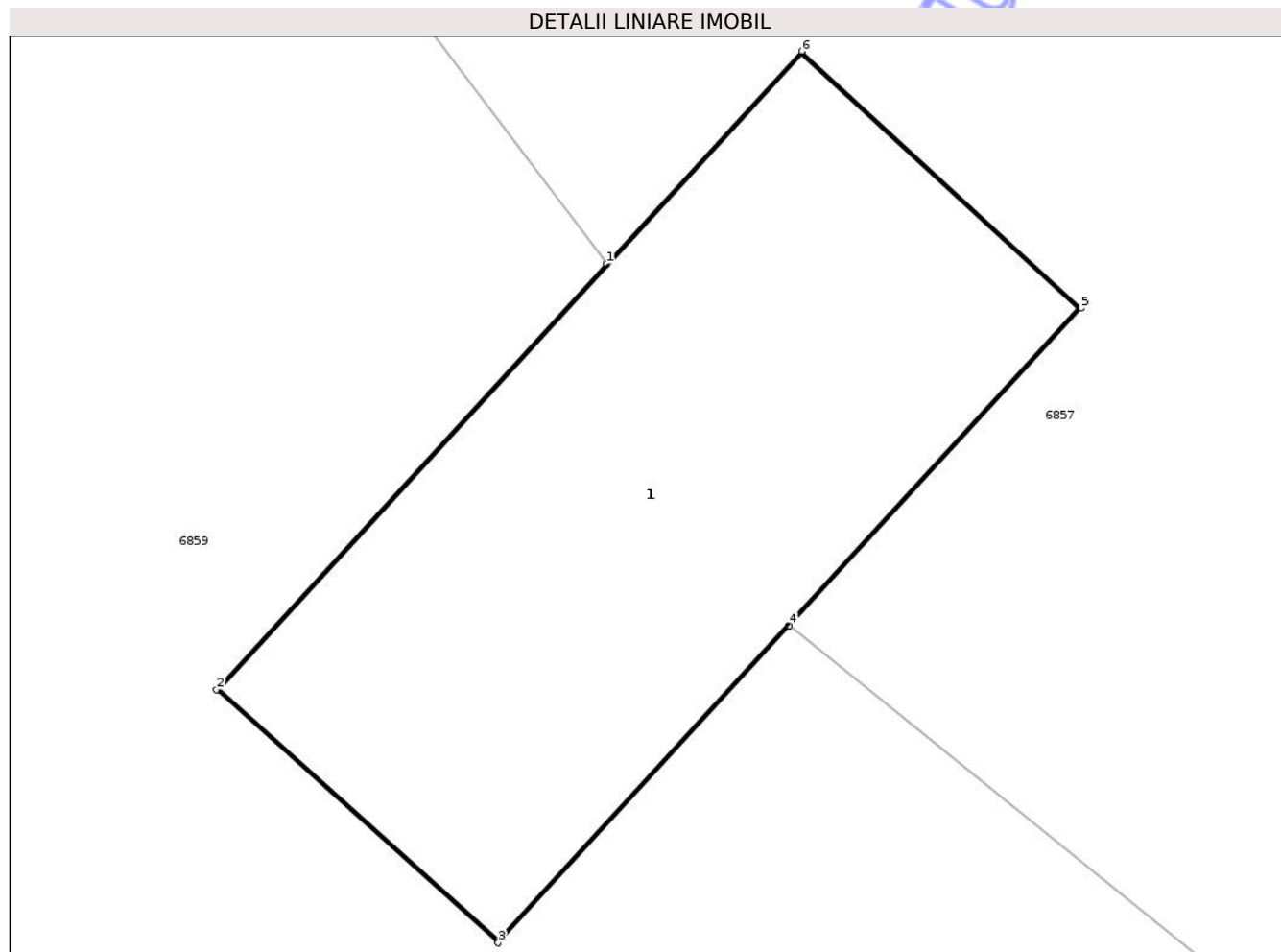
Inscrieri privind dezmembramintele dreptului de proprietate, drepturi reale de garanție și sarcini	Referințe
NU SUNT	

## Anexa Nr. 1 La Partea I

## Teren

Nr cadastral	Suprafața (mp)*	Observații / Referințe
	10	

\* Suprafața este determinată în planul de proiecție Stereo 70.



## Date referitoare la teren

Crt	Categorie folosință	Intra vilan	Suprafața (mp)	Tarla	Parcelă	Nr. topo	Observații / Referințe
1	curți constructii	NU	10	77	2711/1/2	-	

## Date referitoare la construcții

Crt	Număr	Destinație construcție	Supraf. (mp)	Situație juridică	Observații / Referințe
A1.1		constructii anexa	Din acte: 27 Masurata: 10	Cu acte	Nr. niveluri:1; S. construita la sol:10 mp; Sonda 162

## Lungime Segmente

1) Valorile lungimilor segmentelor sunt obținute din proiecție în plan.

Punct început	X / Y	Punct sfârșit	X / Y	Lungime segment (** (m)
1	446.243,891 521.059,076	2	446.241,729 521.056,721	3.196
2	446.241,729 521.056,721	3	446.243,288 521.055,32	2.096
3	446.243,288 521.055,32	4	446.244,902 521.057,076	2.385
4	446.244,902 521.057,076	5	446.246,516 521.058,832	2.385

Punct început	X / Y	Punct sfârșit	X / Y	Lungime segment (** (m)
5	446.246,516 521.058,832	6	446.244,97 521.060,252	2.099
6	446.244,97 521.060,252	1	446.243,891 521.059,076	1.596

\*\* Lungimile segmentelor sunt determinate în planul de proiecție Stereo 70 și sunt rotunjite la 1 milimetru.

\*\*\* Distanța dintre puncte este formată din segmente cumulate ce sunt mai mici decât valoarea 1 milimetru.

Neutilizabil în Circuitul Civil



**DATE DESPRE IMOBILUL NR. 6906**

Oficiul de Cadastru și Publicitate Imobiliară SIBIU  
Biroul de Cadastru și Publicitate Imobiliară Medias

**A. Partea I. Descrierea imobilului**

TEREN Extravilan

Adresa: Jud. Sibiu

Nr. Crt	Nr cadastral Nr. topografic	Suprafața* (mp)	Observații / Referințe
A1		Din acte: 27 Masurata: 12	Sector cadastral:83 Teren neimprejmuit;

**Construcții**

Crt	Nr cadastral Nr. topografic	Adresa	Observații / Referințe
A1.1		Jud. Sibiu	Nr. niveluri:1; S. construita la sol:12 mp; Sonda 161

**B. Partea II. Proprietari și acte**

Inscrieri privitoare la dreptul de proprietate și alte drepturi reale		Referințe
/		
Act Normativ nr. 7, din 13/03/1996 emis de PARLAMENTUL ROMÂNIEI (art.13 alin.15);		
B1	Inscrierea provizorie, drept de PROPRIETATE, dobandit prin Lege, cota actuala 1/1 1) COMUNA BAZNA, CIF:4307050, PROPRIETAR NEIDENTIFICAT	A1
Act Normativ nr. 7, din 13/03/1996 emis de PARLAMENTUL ROMÂNIEI;		
B2	Inscrierea provizorie, drept de PROPRIETATE, dobandit prin Lege, cota actuala 1/1 1) COMUNA BAZNA, CIF:4307050, PROPRIETAR NEIDENTIFICAT	A1.1

**C. Partea III. SARCINI .**

Inscrieri privind dezmembramintele dreptului de proprietate, drepturi reale de garanție și sarcini	Referințe
NU SUNT	

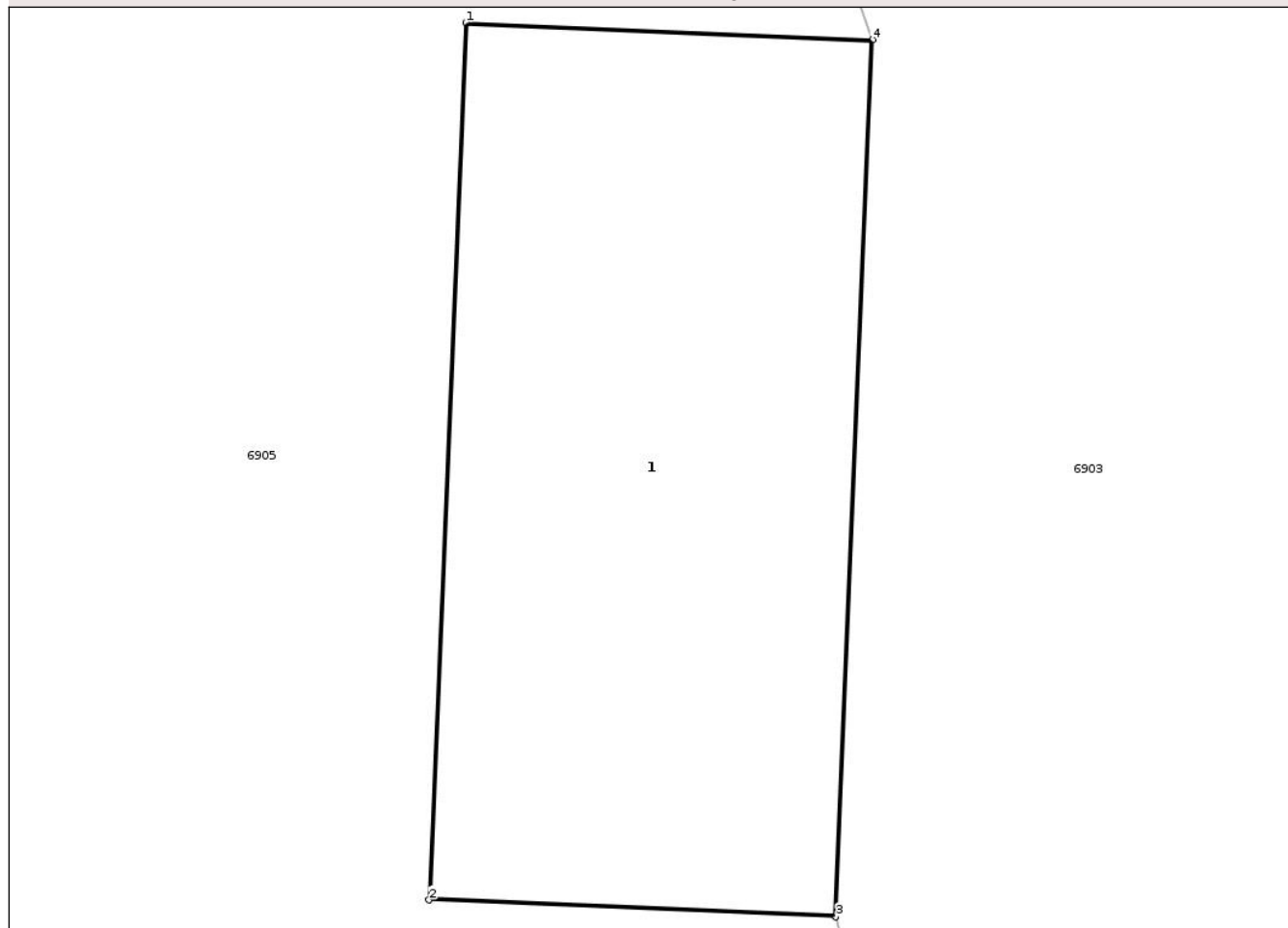
## Anexa Nr. 1 La Partea I

## Teren

Nr cadastral	Suprafața (mp)*	Observații / Referințe
	Din acte: 27 Masurata: 12	

\* Suprafața este determinată în planul de proiecție Stereo 70.

## DETALII LINIARE IMOBIL



## Date referitoare la teren

Crt	Categorie folosință	Intra vilan	Suprafața (mp)	Tarla	Parcelă	Nr. topo	Observații / Referințe
1	curți constructii	NU	12	77	2701/1	-	

## Date referitoare la construcții

Crt	Număr	Destinație construcție	Supraf. (mp)	Situație juridică	Observații / Referințe
A1.1		construcții industriale și edilitare	12	Cu acte	Nr. niveluri:1; S. construita la sol:12 mp; Sonda 161

## Lungime Segmente

1) Valorile lungimilor segmentelor sunt obținute din proiecție în plan.

Punct început	X / Y	Punct sfârșit	X / Y	Lungime segment (** (m)
1	446.164,125 520.515,212	2	446.163,916 520.510,181	5.036
2	446.163,916 520.510,181	3	446.166,247 520.510,084	2.333
3	446.166,247 520.510,084	4	446.166,456 520.515,116	5.036

Punct început	X / Y	Punct sfârșit	X / Y	Lungime segment (** (m)
4	446.166,456 520.515,116	1	446.164,125 520.515,212	2.333

\*\* Lungimile segmentelor sunt determinate în planul de proiecție Stereo 70 și sunt rotunjite la 1 milimetru.

\*\*\* Distanța dintre puncte este formată din segmente cumulate ce sunt mai mici decât valoarea 1 milimetru.

Neutilizabil în Circuitul Civil



**DATE DESPRE IMOBILUL NR. 6911**

Oficiul de Cadastru și Publicitate Imobiliară SIBIU  
Biroul de Cadastru și Publicitate Imobiliară Medias

**A. Partea I. Descrierea imobilului**

TEREN Extravilan

Adresa: Jud. Sibiu

Nr. Crt	Nr cadastral Nr. topografic	Suprafața* (mp)	Observații / Referințe
A1	100483	1.102	Sector cadastral:84 Teren neimprejmuit;

**B. Partea II. Proprietari și acte**

Inscrieri privitoare la dreptul de proprietate și alte drepturi reale	Referințe
<b>16205 / 05/09/2011</b>	
Act Administrativ nr. 30, din 10/08/2011 emis de CONSILIUL LOCAL AL COMUNEI BAZNA (HG nr 978/2002, Documentație cadastrală recepționată de inspector Chirilă Ionuț);	
B1	A1
Intabulare, drept de PROPRIETATE potrivit HG 978/2002, dobândit prin Lege, cota actuala 1/1	
1) <b>COMUNA BAZNA</b> , CIF:99999999999999, domeniu public	

**C. Partea III. SARCINI .**

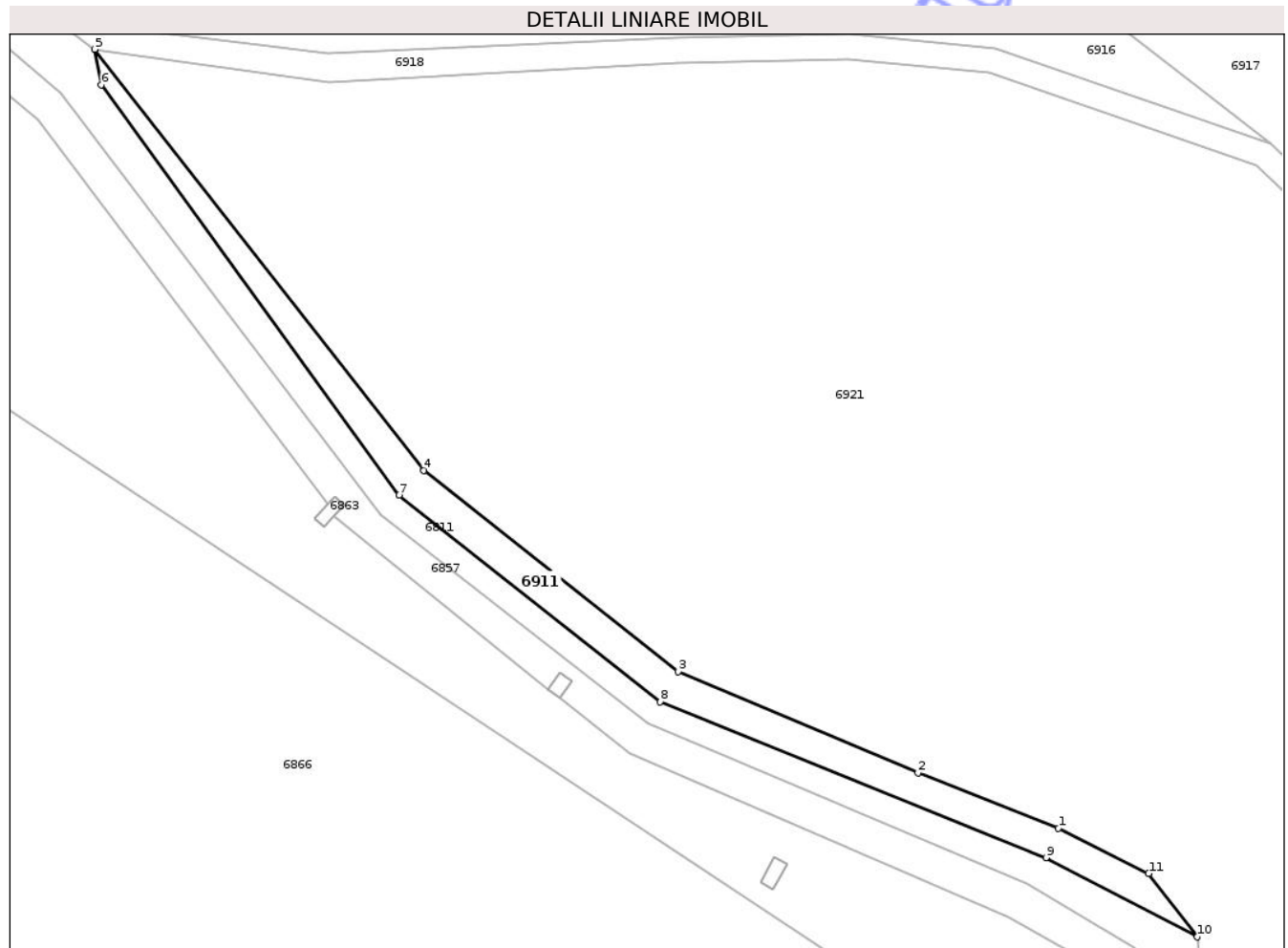
Inscrieri privind dezmembramintele dreptului de proprietate, drepturi reale de garanție și sarcini	Referințe
NU SUNT	

## Anexa Nr. 1 La Partea I

## Teren

Nr cadastral	Suprafața (mp)*	Observații / Referințe
100483	1.102	

\* Suprafața este determinată în planul de proiecție Stereo 70.



## Date referitoare la teren

Crt	Categorie folosință	Intra vilan	Suprafața (mp)	Tarla	Parcelă	Nr. topo	Observații / Referințe
1	neproductiv	NU	1.102	2796	2728	-	

## Lungime Segmente

1) Valorile lungimilor segmentelor sunt obținute din proiecție în plan.

Punct început	X / Y	Punct sfârșit	X / Y	Lungime segment (** (m)
1	446.361,865 521.006,796	2	446.339,174 521.015,734	24.387
2	446.339,174 521.015,734	3	446.300,44 521.032,048	42.029
3	446.300,44 521.032,048	4	446.259,422 521.064,495	52.3
4	446.259,422 521.064,495	5	446.206,223 521.132,407	86.268
5	446.206,223 521.132,407	6	446.207,351 521.126,7	5.818

Punct început	X / Y	Punct sfârșit	X / Y	Lungime segment (** (m)
6	446.207,351 521.126,7	7	446.255,424 521.060,517	81.8
7	446.255,424 521.060,517	8	446.297,564 521.027,183	53.73
8	446.297,564 521.027,183	9	446.359,866 521.002,037	67.186
9	446.359,866 521.002,037	10	446.384,318 520.989,252	27.592
10	446.384,318 520.989,252	11	446.376,426 520.999,485	12.923
11	446.376,426 520.999,485	1	446.361,865 521.006,796	16.294

\*\* Lungimile segmentelor sunt determinate în planul de proiecție Stereo 70 și sunt rotunjite la 1 milimetru.

\*\*\* Distanța dintre puncte este formată din segmente cumulate ce sunt mai mici decât valoarea 1 milimetru.

Neutilizabil în Circuitul Civil





## DATE DESPRE IMOBILUL NR. 6217

Oficiul de Cadastru și Publicitate Imobiliară SIBIU  
Biroul de Cadastru și Publicitate Imobiliară Medias

## A. Partea I. Descrierea imobilului

TEREN Extravilan

Adresa: Jud. Sibiu

Nr. Crt	Nr cadastral Nr. topografic	Suprafața* (mp)	Observații / Referințe
A1		2.432	Sector cadastral:10 Teren neimprejmuit;

## B. Partea II. Proprietari și acte

Inscrieri privitoare la dreptul de proprietate și alte drepturi reale	Referințe
/	
Act Normativ nr. 7, din 13/03/1996 emis de PARLAMENTUL ROMÂNIEI (art.13 alin.10);	
B1	Inscrierea provizorie, drept de PROPRIETATE, dobandit prin Lege, cota actuala 1/1
	1) COMUNA BAZNA, CIF:4307050, Proprietar Neidentificat

## C. Partea III. SARCINI .

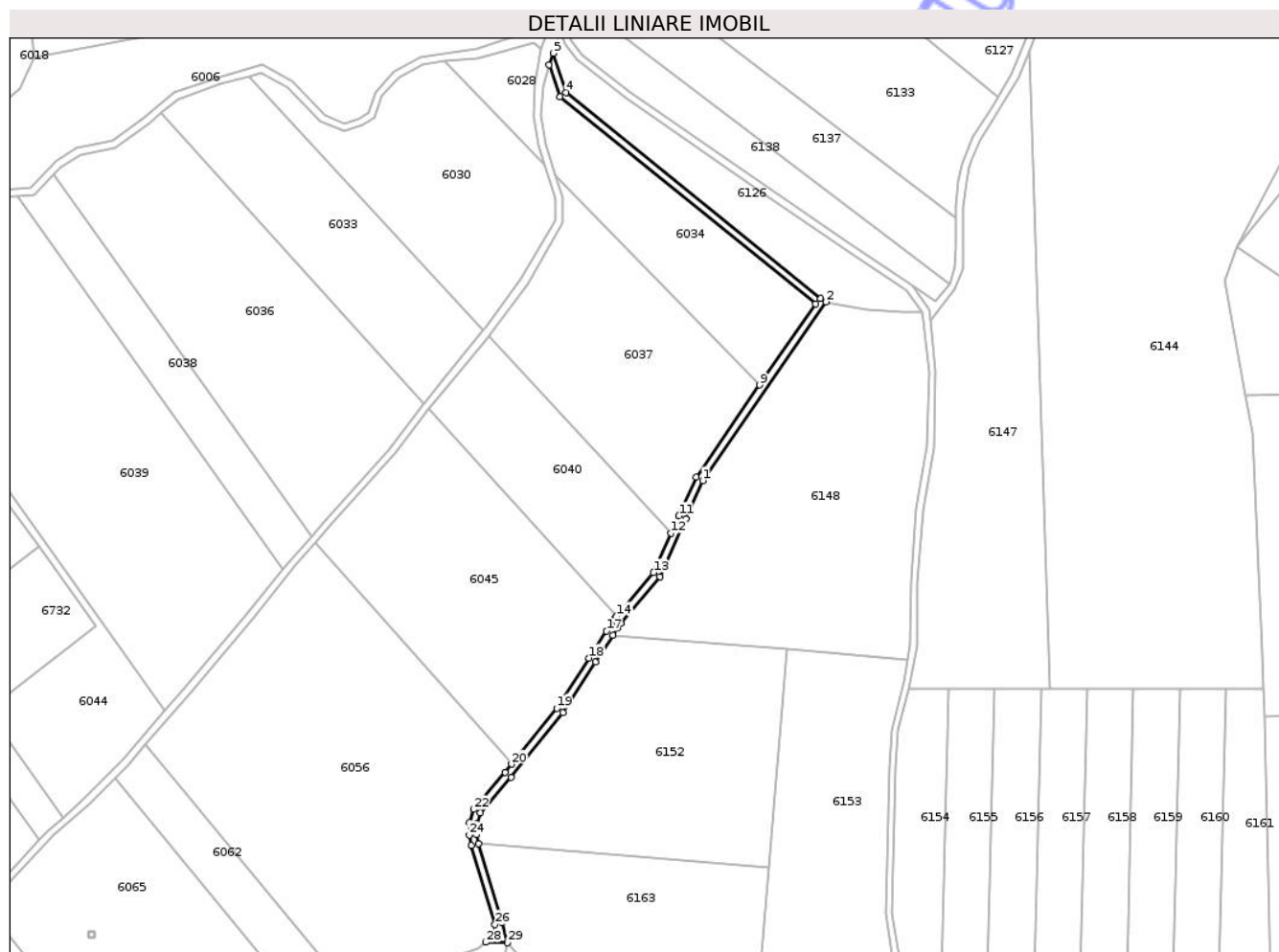
Inscrieri privind dezmembramintele dreptului de proprietate, drepturi reale de garanție și sarcini	Referințe
NU SUNT	

## Anexa Nr. 1 La Partea I

## Teren

Nr cadastral	Suprafața (mp)*	Observații / Referințe
	2.432	

\* Suprafața este determinată în planul de proiecție Stereo 70.



## Date referitoare la teren

Crt	Categorie folosință	Intra vilan	Suprafața (mp)	Tarla	Parcelă	Nr. topo	Observații / Referințe
1	drum	NU	2.432	15	327/33	-	

## Lungime Segmente

1) Valorile lungimilor segmentelor sunt obținute din proiecție în plan.

Punct început	X / Y	Punct sfârșit	X / Y	Lungime segment
1	445.554,664 527.480,725	2	445.620,879 527.576,65	116.558
4	445.481,376 527.689,005	5	445.474,383 527.710,089	22.214
7	445.477,949 527.686,632	8	445.615,267 527.575,561	176.615
10	445.551,162 527.482,693	11	445.541,876 527.461,89	22.782
13	445.528,258 527.431,381	14	445.508,475 527.407,959	30.659
16	445.505,426 527.403,646	17	445.503,083 527.400,039	4.301

Punct început	X / Y	Punct sfârșit	X / Y	Lungime segment
2	445.620,879 527.576,65	3	445.618,054 527.578,451	3.35
5	445.474,383 527.710,089	6	445.472,23 527.703,874	6.578
8	445.615,267 527.575,561	9	445.585,251 527.532,077	52.837
11	445.541,876 527.461,89	12	445.537,736 527.452,614	10.158
14	445.508,475 527.407,959	15	445.507,401 527.406,687	1.664
17	445.503,083 527.400,039	18	445.493,651 527.385,517	17.316

Punct început	X / Y	Punct sfârșit	X / Y	Lungime segment
3	445.618,054 527.578,451	4	445.481,376 527.689,005	175.793
6	445.472,23 527.703,874	7	445.477,949 527.686,632	18.165
9	445.585,251 527.532,077	10	445.551,162 527.482,693	60.007
12	445.537,736 527.452,614	13	445.528,258 527.431,381	23.252
15	445.507,401 527.406,687	16	445.505,426 527.403,646	3.626
18	445.493,651 527.385,517	19	445.476,356 527.358,62	31.978

Punct început	X / Y	Punct sfârșit	X / Y	Lungime segment	Punct început	X / Y	Punct sfârșit	X / Y	Lungime segment	Punct început	X / Y	Punct sfârșit	X / Y	Lungime segment
19	445.476,356 527.358,62	20	445.452,084 527.328,591	38.61 2	20	445.452,084 527.328,591	21	445.448,562 527.324,234	5.602	21	445.448,562 527.324,234	22	445.431,681 527.304,314	26.11 1
22	445.431,681 527.304,314	23	445.429,406 527.297,189	7.48	23	445.429,406 527.297,189	24	445.429,348 527.290,553	6.637	24	445.429,348 527.290,553	25	445.430,525 527.285,084	5.593
25	445.430,525 527.285,084	26	445.443,078 527.242,584	44.31 6	26	445.443,078 527.242,584	27	445.442,417 527.236,534	6.085	27	445.442,417 527.236,534	28	445.438,299 527.233,047	5.396
28	445.438,299 527.233,047	29	445.449,797 527.232,767	11.50 1	29	445.449,797 527.232,767	30	445.446,931 527.243,659	11.26 3	30	445.446,931 527.243,659	31	445.434,404 527.286,073	44.22 5
31	445.434,404 527.286,073	32	445.433,352 527.290,961	5.0	32	445.433,352 527.290,961	33	445.433,4 527.296,549	5.588	33	445.433,4 527.296,549	34	445.435,248 527.302,337	6.076
34	445.435,248 527.302,337	35	445.451,644 527.321,684	25.35 9	35	445.451,644 527.321,684	36	445.479,604 527.356,274	44.47 8	36	445.479,604 527.356,274	37	445.497,011 527.383,346	32.18 5
37	445.497,011 527.383,346	38	445.506,438 527.397,861	17.30 7	38	445.506,438 527.397,861	39	445.508,78 527.401,468	4.301	39	445.508,78 527.401,468	40	445.510,619 527.404,298	3.375
40	445.510,619 527.404,298	41	445.531,68 527.429,233	32.64	41	445.531,68 527.429,233	42	445.545,529 527.460,26	33.97 7	42	445.545,529 527.460,26	1	445.554,664 527.480,725	22.41 2

\*\* Lungimile segmentelor sunt determinate în planul de proiecție Stereo 70 și sunt rotunjite la 1 milimetru.

\*\*\* Distanța dintre puncte este formată din segmente cumulate ce sunt mai mici decât valoarea 1 milimetru.



**DATE DESPRE IMOBILUL NR. 6845**

Oficiul de Cadastru și Publicitate Imobiliară SIBIU  
Biroul de Cadastru și Publicitate Imobiliară Medias

**A. Partea I. Descrierea imobilului**

TEREN Extravilan

Adresa: Jud. Sibiu

Nr. Crt	Nr cadastral Nr. topografic	Suprafața* (mp)	Observații / Referințe
A1		500	Sector cadastral:83 Teren neimprejmuit;

**B. Partea II. Proprietari și acte**

Inscrieri privitoare la dreptul de proprietate și alte drepturi reale	Referințe
/	
Act Normativ nr. 1705, din 29/11/2006 emis de GUVERNUL ROMÂNIEI (+ Legea nr. 268/28.05.2001 emisă de Parlamentul României);	
B1	A1
Intabulare, drept de PROPRIETATE, dobandit prin Lege, cota actuala 1/1 1) STATUL ROMÂN - DOMENIUL PRIVAT, CIF:9999999999999	
Act Normativ nr. 268, din 28/05/2001 emis de PARLAMENTUL ROMÂNIEI (Decizia n. 351/26.28.2020 emisă de MINISTERUL AGRICULTURII ȘI DEZVOLTĂRII RURALE - AGENȚIA DOMENIILOR STATULUI);	
B2	A1
Intabulare, drept de ADMINISTRARE, dobandit prin Lege, cota actuala 1/1 1) AGENȚIA DOMENIILOR STATULUI, CIF:14818116	

**C. Partea III. SARCINI .**

Inscrieri privind dezmembramintele dreptului de proprietate, drepturi reale de garanție și sarcini	Referințe
NU SUNT	

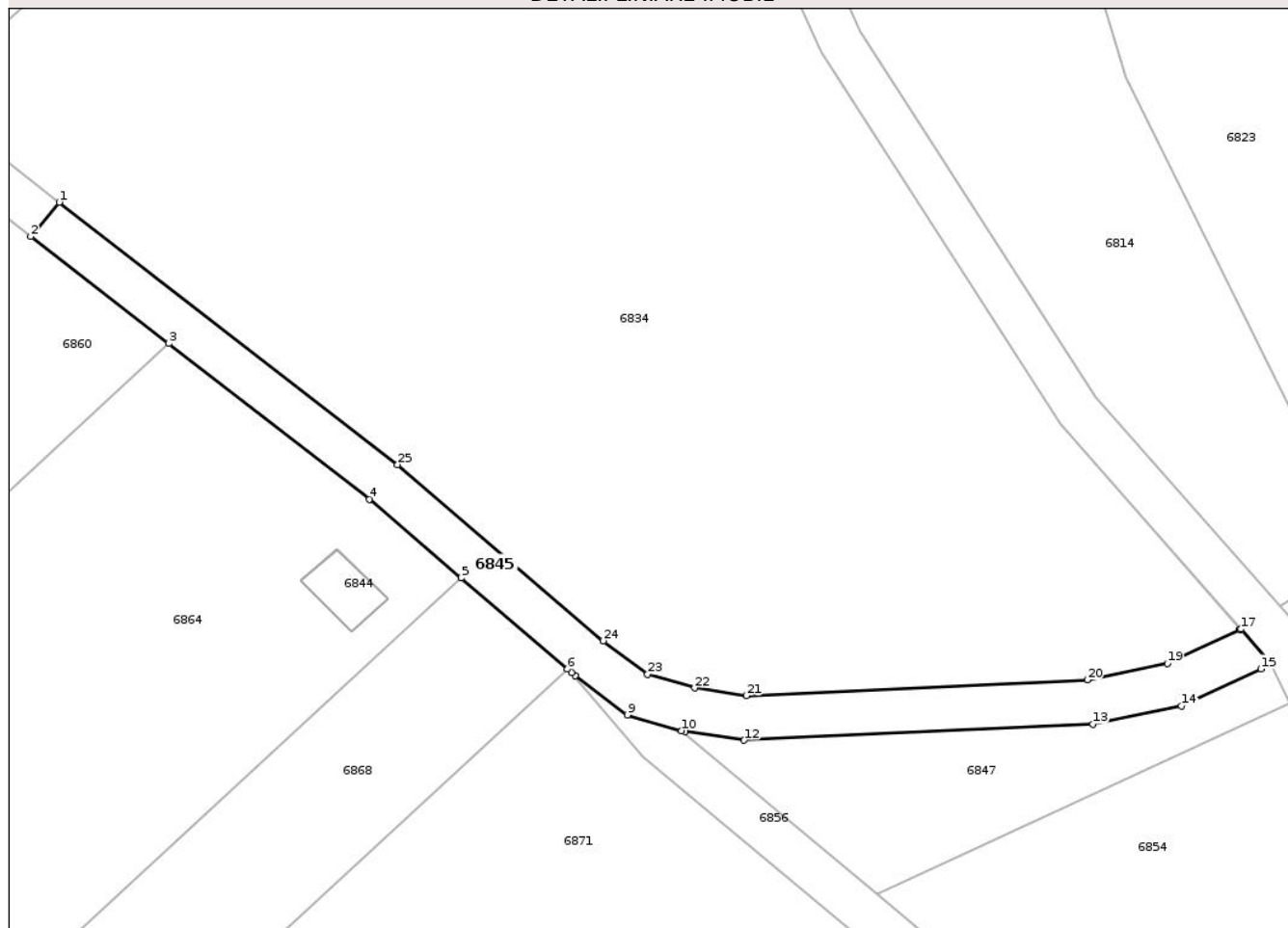
## Anexa Nr. 1 La Partea I

## Teren

Nr cadastral	Suprafața (mp)*	Observații / Referințe
	500	

\* Suprafața este determinată în planul de proiecție Stereo 70.

## DETALII LINIARE IMOBIL



## Date referitoare la teren

Crt	Categorie folosință	Intra vilan	Suprafața (mp)	Tarla	Parcelă	Nr. topo	Observații / Referințe
1	drum	NU	500	77	2670	-	

## Lungime Segmente

1) Valorile lungimilor segmentelor sunt obținute din proiecție în plan.

Punct început	X / Y	Punct sfârșit	X / Y	Lungime segment (** (m)
1	445.493,953 521.219,961	2	445.491,398 521.216,88	4.002
3	445.503,796 521.207,266	4	445.521,82 521.193,289	22.808
5	445.530,065 521.186,225	6	445.539,621 521.178,036	12.584
7	445.539,966 521.177,74	8	445.540,299 521.177,455	0.438
9	445.544,988 521.173,923	10	445.549,869 521.172,507	5.082

Punct început	X / Y	Punct sfârșit	X / Y	Lungime segment (** (m)
2	445.491,398 521.216,88	3	445.503,796 521.207,266	15.69
4	445.521,82 521.193,289	5	445.530,065 521.186,225	10.857
6	445.539,621 521.178,036	7	445.539,966 521.177,74	0.455
8	445.540,299 521.177,455	9	445.544,988 521.173,923	5.871
10	445.549,869 521.172,507	11	445.550,187 521.172,415	0.331

Punct început	X / Y	Punct sfârșit	X / Y	Lungime segment (** (m)
11	445.550,187 521.172,415	12	445.555,486 521.171,641	5.354
13	445.586,809 521.173,083	14	445.594,766 521.174,732	8.126
15	445.601,907 521.178,044	16	445.602,784 521.178,573	1.024
17	445.600,092 521.181,621	18	445.600,028 521.181,582	0.074
19	445.593,502 521.178,555	20	445.586,308 521.177,064	7.346
21	445.555,684 521.175,654	22	445.551,037 521.176,333	4.696
23	445.546,808 521.177,56	24	445.542,806 521.180,574	5.01
25	445.524,348 521.196,39	1	445.493,953 521.219,961	38.464

Punct început	X / Y	Punct sfârșit	X / Y	Lungime segment (** (m)
12	445.555,486 521.171,641	13	445.586,809 521.173,083	31.357
14	445.594,766 521.174,732	15	445.601,907 521.178,044	7.872
16	445.602,784 521.178,573	17	445.600,092 521.181,621	4.067
18	445.600,028 521.181,582	19	445.593,502 521.178,555	7.195
20	445.586,308 521.177,064	21	445.555,684 521.175,654	30.656
22	445.551,037 521.176,333	23	445.546,808 521.177,56	4.404
24	445.542,806 521.180,574	25	445.524,348 521.196,39	24.307

\*\* Lungimile segmentelor sunt determinate în planul de proiecție Stereo 70 și sunt rotunjite la 1 milimetru.

\*\*\* Distanța dintre puncte este formată din segmente cumulate ce sunt mai mici decât valoarea 1 milimetru.



**DATE DESPRE IMOBILUL NR. 6846**

Oficiul de Cadastru și Publicitate Imobiliară SIBIU  
Biroul de Cadastru și Publicitate Imobiliară Medias

**A. Partea I. Descrierea imobilului**

TEREN Necunoscut

Adresa: Loc. Bazna, Jud. Sibiu

Nr. Crt	Nr cadastral Nr. topografic	Suprafața* (mp)	Observații / Referințe
A1		200	Sector cadastral:83 Teren neimprejmuit;

**B. Partea II. Proprietari și acte**

Inscrieri privitoare la dreptul de proprietate și alte drepturi reale		Referințe
/		
Act Normativ nr. 1705, din 29/11/2006 emis de GUVERNUL ROMÂNIEI (+ Legea nr. 268/28.05.2001 emisă de Parlamentul României);		
B1	Intabulare, drept de PROPRIETATE, dobandit prin Lege, cota actuala 1/1 1) STATUL ROMÂN - DOMENIUL PRIVAT, CIF:9999999999999	A1
Act Normativ nr. 268, din 28/05/2001 emis de PARLAMENTUL ROMÂNIEI (Decizia n. 351/26.28.2020 emisă de MINISTERUL AGRICULTURII ȘI DEZVOLTĂRII RURALE - AGENȚIA DOMENIILOR STATULUI);		
B2	Intabulare, drept de ADMINISTRARE, dobandit prin Lege, cota actuala 1/1 1) AGENȚIA DOMENIILOR STATULUI, CIF:14818116	A1

**C. Partea III. SARCINI .**

Inscrieri privind dezmembramintele dreptului de proprietate, drepturi reale de garanție și sarcini	Referințe
NU SUNT	

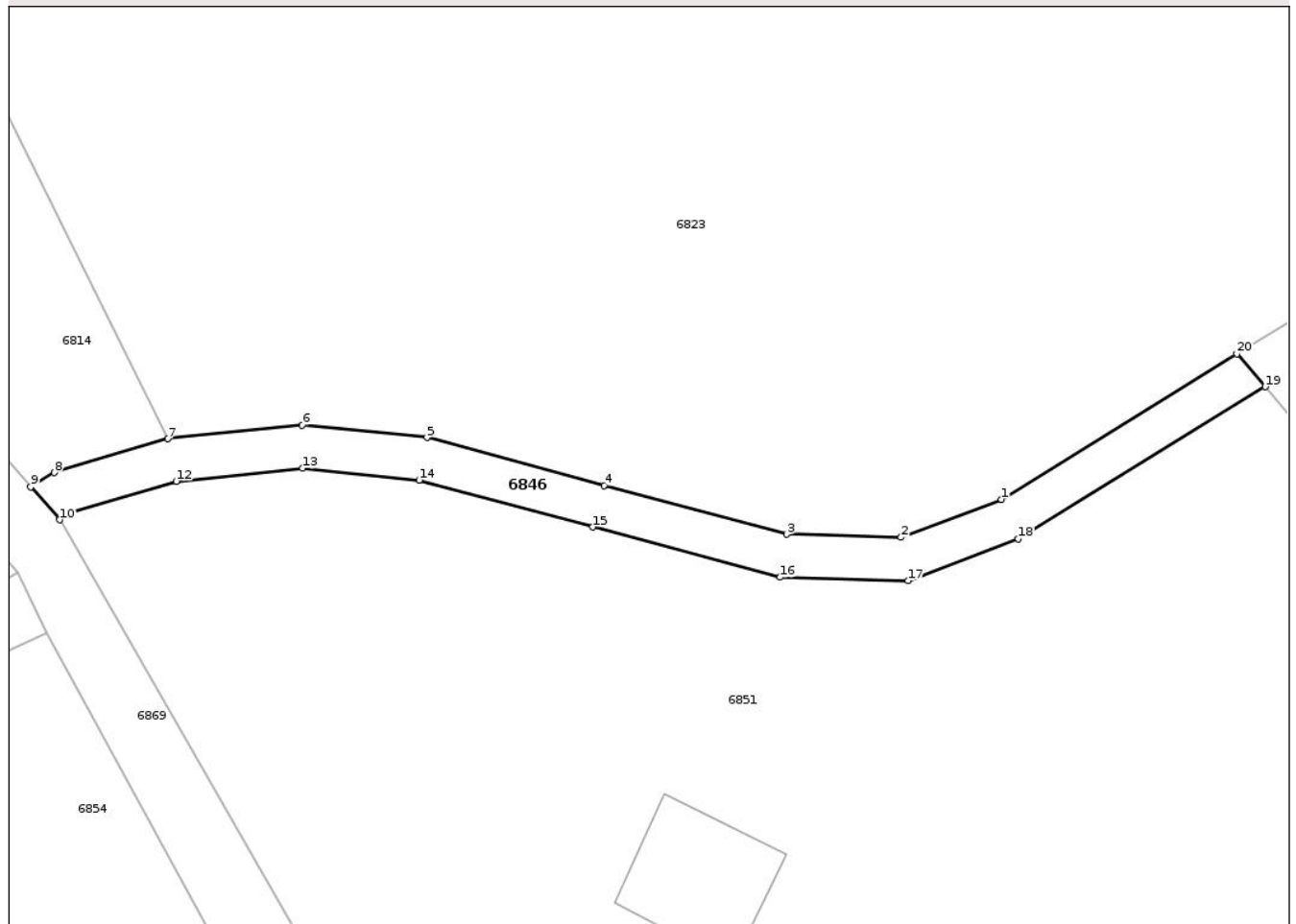
## Anexa Nr. 1 La Partea I

## Teren

Nr cadastral	Suprafața (mp)*	Observații / Referințe
	200	

\* Suprafața este determinată în planul de proiecție Stereo 70.

## DETALII LINIARE IMOBIL



## Date referitoare la teren

Crt	Categorie folosință	Intra vilan	Suprafața (mp)	Tarla	Parcelă	Nr. topo	Observații / Referințe
1	drum	NU	117	77	2721	-	
2	drum	DA	83	77	2721	-	

## Lungime Segmente

1) Valorile lungimilor segmentelor sunt obținute din proiecție în plan.

Punct început	X / Y	Punct sfârșit	X / Y	Lungime segment (** (m)
1	445.662,176 521.182,967	2	445.656,119 521.180,67	6.478
2	445.656,119 521.180,67	3	445.649,2 521.180,853	6.921
3	445.649,2 521.180,853	4	445.638,183 521.183,802	11.405
4	445.638,183 521.183,802	5	445.627,506 521.186,699	11.064

Punct început	X / Y	Punct sfârșit	X / Y	Lungime segment (** (m)
5	445.627,506 521.186,699	6	445.619,974 521.187,455	7.569
6	445.619,974 521.187,455	7	445.611,855 521.186,62	8.162
7	445.611,855 521.186,62	8	445.605,015 521.184,584	7.137
8	445.605,015 521.184,584	9	445.603,576 521.183,718	1.679
9	445.603,576 521.183,718	10	445.605,326 521.181,737	2.643
10	445.605,326 521.181,737	11	445.606,073 521.182,186	0.871
11	445.606,073 521.182,186	12	445.612,363 521.184,058	6.563
12	445.612,363 521.184,058	13	445.619,977 521.184,841	7.654
13	445.619,977 521.184,841	14	445.627,032 521.184,133	7.09
14	445.627,032 521.184,133	15	445.637,507 521.181,291	10.853
15	445.637,507 521.181,291	16	445.648,825 521.178,262	11.717
16	445.648,825 521.178,262	17	445.656,562 521.178,057	7.74
17	445.656,562 521.178,057	18	445.663,197 521.180,573	7.096
18	445.663,197 521.180,573	19	445.678,11 521.189,759	17.515
19	445.678,11 521.189,759	20	445.676,384 521.191,749	2.635
20	445.676,384 521.191,749	1	445.662,176 521.182,967	16.704

\*\* Lungimile segmentelor sunt determinate în planul de proiecție Stereo 70 și sunt rotunjite la 1 milimetru.

\*\*\* Distanța dintre puncte este formată din segmente cumulate ce sunt mai mici decât valoarea 1 milimetru.



**DATE DESPRE IMOBILUL NR. 6847**

Oficiul de Cadastru și Publicitate Imobiliară SIBIU  
Biroul de Cadastru și Publicitate Imobiliară Medias

**A. Partea I. Descrierea imobilului**

TEREN Extravilan

Adresa: Jud. Sibiu

Nr. Crt	Nr cadastral Nr. topografic	Suprafața* (mp)	Observații / Referințe
A1		400	Sector cadastral:83 Teren neimprejmuit;

**B. Partea II. Proprietari și acte**

Inscrieri privitoare la dreptul de proprietate și alte drepturi reale	Referințe
/	
Act Normativ nr. 1705, din 29/11/2006 emis de GUVERNUL ROMÂNIEI (+ Legea nr. 268/28.05.2001 emisă de Parlamentul României);	
B1	A1
Intabulare, drept de PROPRIETATE, dobandit prin Lege, cota actuala 1/1 1) STATUL ROMÂN - DOMENIUL PRIVAT, CIF:9999999999999	
Act Normativ nr. 268, din 28/05/2001 emis de PARLAMENTUL ROMÂNIEI (Decizia n. 351/26.28.2020 emisă de MINISTERUL AGRICULTURII ȘI DEZVOLTĂRII RURALE - AGENȚIA DOMENIILOR STATULUI);	
B2	A1
Intabulare, drept de ADMINISTRARE, dobandit prin Lege, cota actuala 1/1 1) AGENȚIA DOMENIILOR STATULUI, CIF:14818116	

**C. Partea III. SARCINI .**

Inscrieri privind dezmembramentele dreptului de proprietate, drepturi reale de garanție și sarcini	Referințe
NU SUNT	

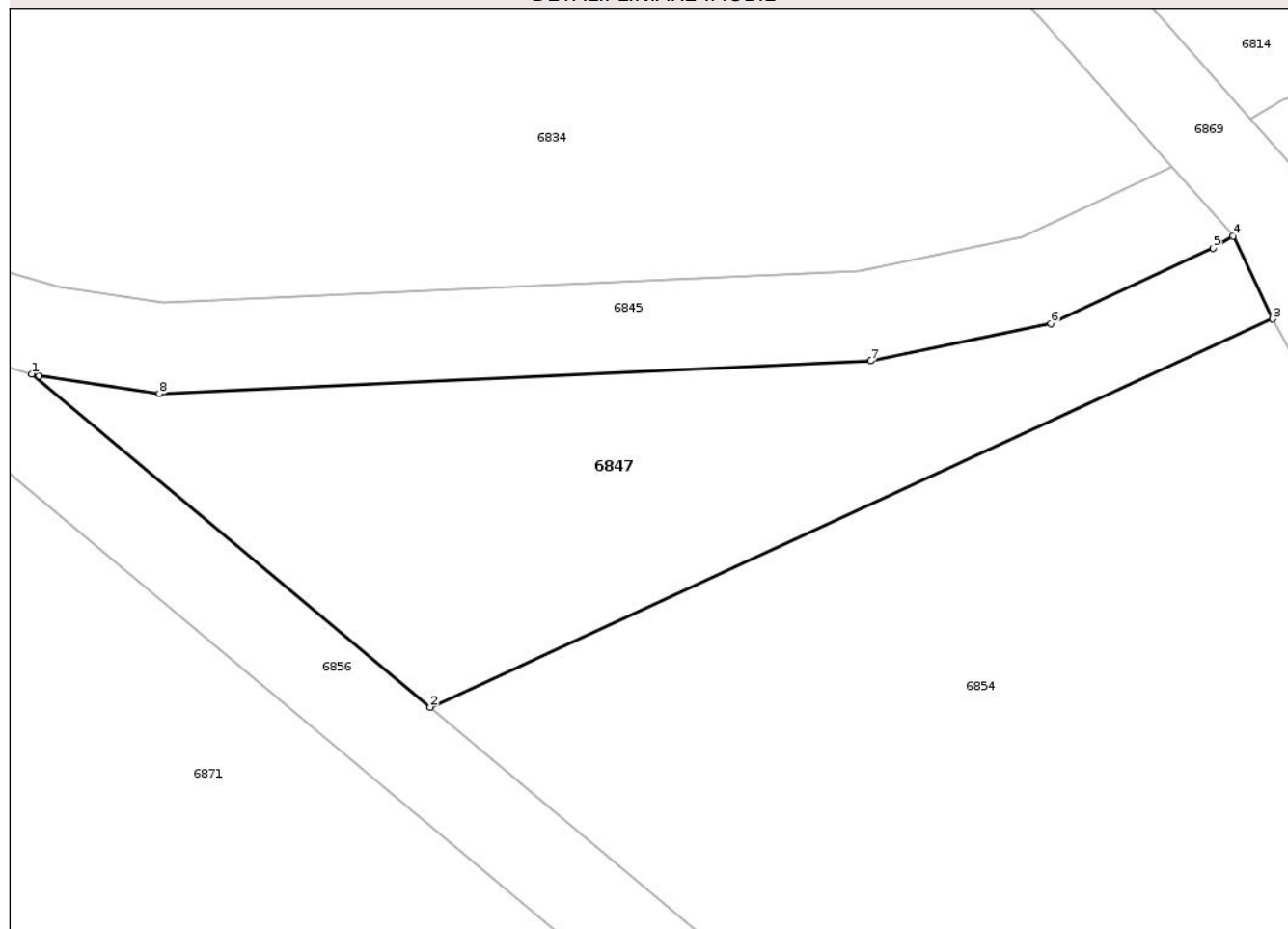
## Anexa Nr. 1 La Partea I

## Teren

Nr cadastral	Suprafața (mp)*	Observații / Referințe
	400	

\* Suprafața este determinată în planul de proiecție Stereo 70.

## DETALII LINIARE IMOBIL



## Date referitoare la teren

Crt	Categorie folosință	Intra vilan	Suprafața (mp)	Tarla	Parcelă	Nr. topo	Observații / Referințe
1	faneata	NU	400	77	2686	-	

## Lungime Segmente

1) Valorile lungimilor segmentelor sunt obținute din proiecție în plan.

Punct început	X / Y	Punct sfârșit	X / Y	Lungime segment (** (m)
1	445.549,869 521.172,507	2	445.567,415 521.157,84	22.868
2	445.567,415 521.157,84	3	445.604,533 521.174,93	40.863
3	445.604,533 521.174,93	4	445.602,784 521.178,573	4.041
4	445.602,784 521.178,573	5	445.601,907 521.178,044	1.024
5	445.601,907 521.178,044	6	445.594,766 521.174,732	7.872

Punct început	X / Y	Punct sfârșit	X / Y	Lungime segment (** (m)
6	445.594,766 521.174,732	7	445.586,809 521.173,083	8.126
7	445.586,809 521.173,083	8	445.555,486 521.171,641	31.357
8	445.555,486 521.171,641	9	445.550,187 521.172,415	5.354
9	445.550,187 521.172,415	1	445.549,869 521.172,507	0.331

\*\* Lungimile segmentelor sunt determinate în planul de proiecție Stereo 70 și sunt rotunjite la 1 milimetru.

\*\*\* Distanța dintre puncte este formată din segmente cumulate ce sunt mai mici decât valoarea 1 milimetru.

Neutilizabil în Circuitul Civil



**DATE DESPRE IMOBILUL NR. 6886**

Oficiul de Cadastru și Publicitate Imobiliară SIBIU  
Biroul de Cadastru și Publicitate Imobiliară Medias

**A. Partea I. Descrierea imobilului**

TEREN Extravilan

Adresa: Jud. Sibiu

Nr. Crt	Nr cadastral Nr. topografic	Suprafața* (mp)	Observații / Referințe
A1		27.800	Sector cadastral:83 Teren neimprejmuit;

**B. Partea II. Proprietari și acte**

Inscrieri privitoare la dreptul de proprietate și alte drepturi reale	Referințe	
/		
Act Notarial nr. 325, din 27/12/2000 emis de NP NISTOR ANA CORINA (contract de vanzare-cumparare);		
B1	Intabulare, drept de PROPRIETATE, dobandit prin Conventie, cota actuala 5500/45500 1) SC "CONFORT D și L" SRL, CIF:9999999999999	A1
B2	Intabulare, drept de PROPRIETATE, dobandit prin Conventie, cota actuala 10000/45500 1) PITEIU MARCEL-ADRIAN, LIPSĂ CNP	A1
B3	Intabulare, drept de PROPRIETATE, dobandit prin Conventie, cota actuala 10000/45500 1) LUPSAN ALEXANDRU MARCEL, LIPSĂ CNP	A1
B4	Intabulare, drept de PROPRIETATE, dobandit prin Conventie, cota actuala 10000/45500 1) ABRAMIUC TEODOR, LIPSĂ CNP	A1
B5	Intabulare, drept de PROPRIETATE, dobandit prin Conventie, cota actuala 10000/45500 1) TOTH FRANCISC, LIPSĂ CNP	A1
Act Administrativ nr. 199/19, din 15/09/1994 emis de CJPSDPAT SIBIU (titlu de proprietate);		
B6	Intabulare, drept de PROPRIETATE, dobandit prin Reconstituire, cota actuala 1/1 1) BLEDEA MARIA, LIPSĂ CNP	A1
Act Normativ nr. 7, din 13/03/1996 emis de PARLAMENTUL ROMÂNIEI;		
B7	Se notează suprapunerea reală a două acte de proprietate: Contract de Vânzare Cumpărare 325/27.12.2000 prin care s-a întabulat dreptul de proprietate în favoarea lui SC CONFORT D și L SRL, Piteiu Marcel-Adrian, Lupsan Alexandru Marcel, Abramiuc Teodor, Toth Francisc cu suprafața de 25500 mp și Titlul de Proprietate 199/19/15.09.1994 prin care s-a întabulat dreptul de proprietate în favoarea lui Bleda Maria cu suprafața de 27800 mp.	A1

**C. Partea III. SARCINI .**

Inscrieri privind dezmembramintele dreptului de proprietate, drepturi reale de garanție și sarcini	Referințe
NU SUNT	

## Anexa Nr. 1 La Partea I

## Teren

Nr cadastral	Suprafața (mp)*	Observații / Referințe
	27.800	

\* Suprafața este determinată în planul de proiecție Stereo 70.



## Date referitoare la teren

Crt	Categorie folosință	Intra vilan	Suprafața (mp)	Tarla	Parcelă	Nr. topo	Observații / Referințe
1	arabil	NU	27.800	77	2697/1	-	

## Lungime Segmente

1) Valorile lungimilor segmentelor sunt obținute din proiecție în plan.

Punct început	X / Y	Punct sfârșit	X / Y	Lungime segment (** (m)
1	445.892,305 521.016,124	2	445.861,221 521.032,218	35.004
2	445.861,221 521.032,218	3	445.834,859 521.042,994	28.48
3	445.834,859 521.042,994	4	445.814,229 521.041,526	20.681
4	445.814,229 521.041,526	5	445.815,524 520.721,314	320.215
5	445.815,524 520.721,314	6	445.844,486 520.721,434	28.962

Punct început	X / Y	Punct sfârșit	X / Y	Lungime segment (** (m)
6	445.844,486 520.721,434	7	445.844,705 520.723,609	2.186
7	445.844,705 520.723,609	8	445.847,883 520.723,289	3.194
8	445.847,883 520.723,289	9	445.847,664 520.721,108	2.191
9	445.847,664 520.721,108	10	445.844,485 520.721,429	3.194
10	445.844,485 520.721,429	11	445.815,524 520.721,312	28.962
11	445.815,524 520.721,312	12	445.815,713 520.674,488	46.824
12	445.815,713 520.674,488	13	445.833,753 520.669,582	18.696
13	445.833,753 520.669,582	14	445.845,427 520.676,763	13.705
14	445.845,427 520.676,763	15	445.850,502 520.681,317	6.819
15	445.850,502 520.681,317	16	445.860,041 520.685,357	10.359
16	445.860,041 520.685,357	17	445.883,791 520.685,391	23.751
17	445.883,791 520.685,391	18	445.894,596 520.685,204	10.806
18	445.894,596 520.685,204	19	445.894,002 520.832,242	147.04
19	445.894,002 520.832,242	20	445.892,355 521.010,78	178.545
20	445.892,355 521.010,78	1	445.892,305 521.016,124	5.345

\*\* Lungimile segmentelor sunt determinate în planul de proiecție Stereo 70 și sunt rotunjite la 1 milimetru.

\*\*\* Distanța dintre puncte este formată din segmente cumulate ce sunt mai mici decât valoarea 1 milimetru.



**DATE DESPRE IMOBILUL NR. 6670**

Oficiul de Cadastru și Publicitate Imobiliară SIBIU  
Biroul de Cadastru și Publicitate Imobiliară Medias

**A. Partea I. Descrierea imobilului**

TEREN Extravilan

Nr. CF vechi:1484VELT

Adresa: Jud. Sibiu

Nr. Crt	Nr cadastral Nr. topografic	Suprafața* (mp)	Observații / Referințe
A1	101534	1.391	Sector cadastral:10 Teren neimprejmuit;

**Construcții**

Crt	Nr cadastral Nr. topografic	Adresa	Observații / Referințe
A1.1	101534-C1	Jud. Sibiu	Nr. niveluri:1; S. construita la sol:80 mp; casa cu anexe
A1.2	101534-C2	Jud. Sibiu	Nr. niveluri:1; S. construita la sol:44 mp; anexă
A1.3	101534-C3	Jud. Sibiu	Nr. niveluri:1; S. construita la sol:99 mp; anexă

**B. Partea II. Proprietari și acte**

Inscrieri privitoare la dreptul de proprietate și alte drepturi reale		Referințe
<b>12055 / 20/06/2018</b>		
Act Notarial nr. AUT. NR. 1004, din 19/06/2018 emis de Cristea Camelia Liliana;		
B1	Intabulare, drept de PROPRIETATE, dobandit prin Conventie, cota actuala 1/2 1) ȘERBAN DUMITRU-IRONIM	A1, A1.1
<b>9969 / 21/05/2018</b>		
Act Notarial nr. CM NR. 66, din 18/05/2018 emis de Cristea Camelia Liliana;		
B2	Intabulare, drept de PROPRIETATE, dobandit prin Succesiune, cota actuala 1/2 1) ȘERBAN DUMITRU-IRONIM, fiu	A1, A1.1
/		
Act Normativ nr. 7, din 14/03/1996 emis de PARLAMENTUL ROMÂNIEI (art.13 alin.15);		
B3	Intabulare, drept de PROPRIETATE, dobandit prin Lege, cota actuala 1/1 1) ȘERBAN DUMITRU-IRONIM	A1.2, A1.3

**C. Partea III. SARCINI .**

Inscrieri privind dezmembramintele dreptului de proprietate, drepturi reale de garanție și sarcini	Referințe
NU SUNT	

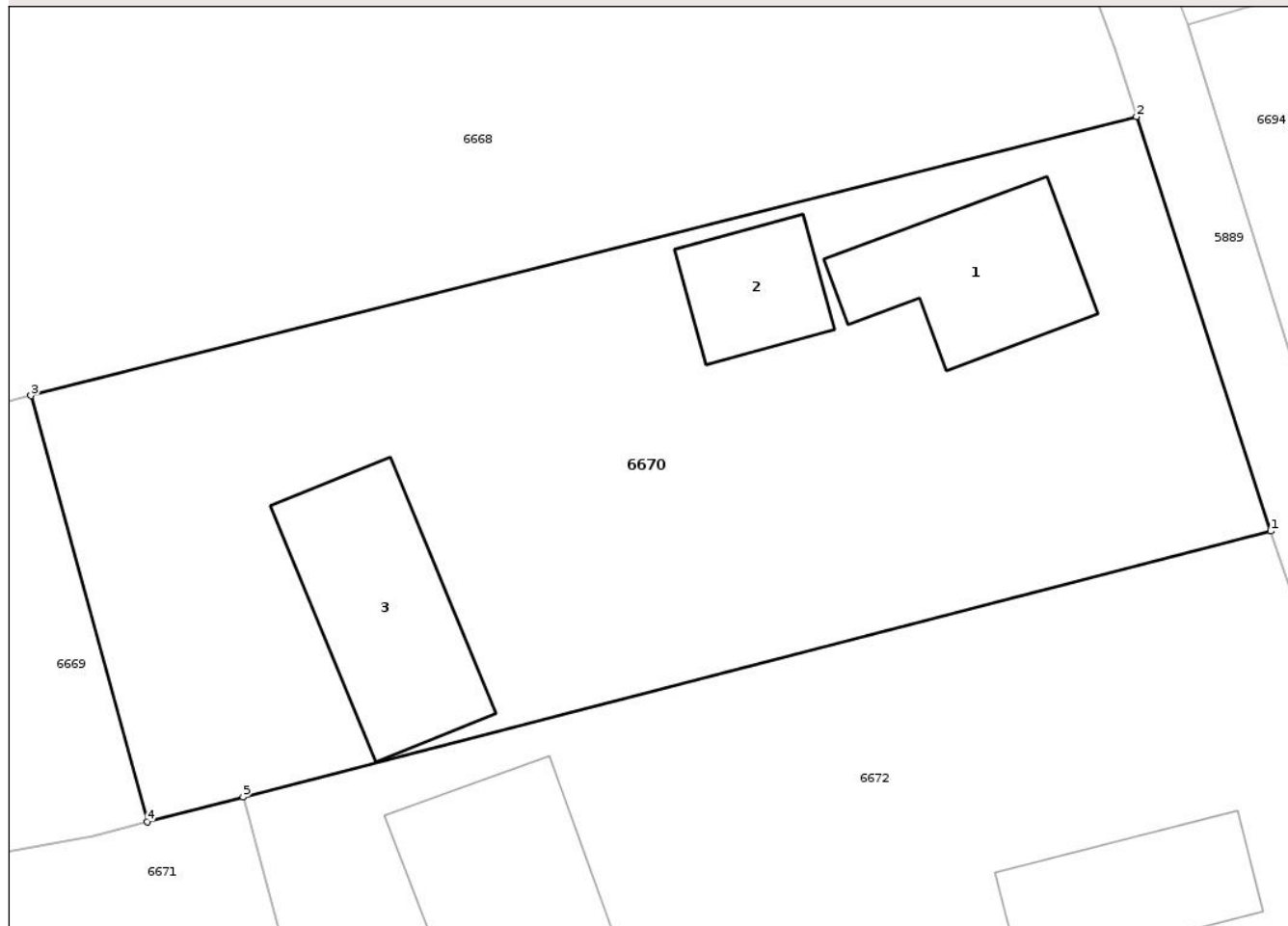
## Anexa Nr. 1 La Partea I

## Teren

Nr cadastral	Suprafața (mp)*	Observații / Referințe
101534	1.391	

\* Suprafața este determinată în planul de proiecție Stereo 70.

## DETALII LINIARE IMOBIL



## Date referitoare la teren

Crt	Categorie folosință	Intra vilan	Suprafața (mp)	Tarla	Parcelă	Nr. topo	Observații / Referințe
1	curți constructii	NU	1.391	-	-	1171/4/5	

## Date referitoare la construcții

Crt	Număr	Destinație construcție	Supraf. (mp)	Situație juridică	Observații / Referințe
A1.1	101534-C1	construcții de locuințe	80	Cu acte	Nr. niveluri:1; S. construită la sol:80 mp; casa cu anexe
A1.2	101534-C2	construcții anexa	44	Cu acte	Nr. niveluri:1; S. construită la sol:44 mp; anexă
A1.3	101534-C3	construcții anexa	99	Cu acte	Nr. niveluri:1; S. construită la sol:99 mp; anexă

## Lungime Segmente

1) Valorile lungimilor segmentelor sunt obținute din proiecție în plan.

Punct început	X / Y	Punct sfârșit	X / Y	Lungime segment (** (m)
1	445.558,207 529.817,77	2	445.551,154 529.839,534	22.878
2	445.551,154 529.839,534	3	445.493,065 529.824,878	59.909

Punct început	X / Y	Punct sfârșit	X / Y	Lungime segment (** (m)
3	445.493,065 529.824,878	4	445.499,183 529.802,496	23.202
4	445.499,183 529.802,496	5	445.504,218 529.803,8	5.202
5	445.504,218 529.803,8	1	445.558,207 529.817,77	55.767

\*\* Lungimile segmentelor sunt determinate în planul de proiecție Stereo 70 și sunt rotunjite la 1 milimetru.

\*\*\* Distanța dintre puncte este formată din segmente cumulate ce sunt mai mici decât valoarea 1 milimetru.

Neutilizabil în Circuitul Civil



**DATE DESPRE IMOBILUL NR. 6702**

Oficiul de Cadastru și Publicitate Imobiliară SIBIU  
Biroul de Cadastru și Publicitate Imobiliară Medias

**A. Partea I. Descrierea imobilului**

TEREN Extravilan

Adresa: Jud. Sibiu

Nr. Crt	Nr cadastral Nr. topografic	Suprafața* (mp)	Observații / Referințe
A1	101106	5.000	Sector cadastral:50 Teren neimprejmuit;

**B. Partea II. Proprietari și acte**

Inscrieri privitoare la dreptul de proprietate și alte drepturi reale	Referințe
<b>25547 / 17/11/2014</b>	
Act Notarial nr. AUT 1367, din 12/07/2011 emis de NP AXENTE MIA;	
B1	A1
Intabulare, drept de PROPRIETATEcumpărare, dobândit prin Conventie, cota actuala 1/1	
1) SC LIVADA POMICOLĂ BAZNA SRL CU SEDIUL ÎN BAZNA, CIF:28484199	

**C. Partea III. SARCINI .**

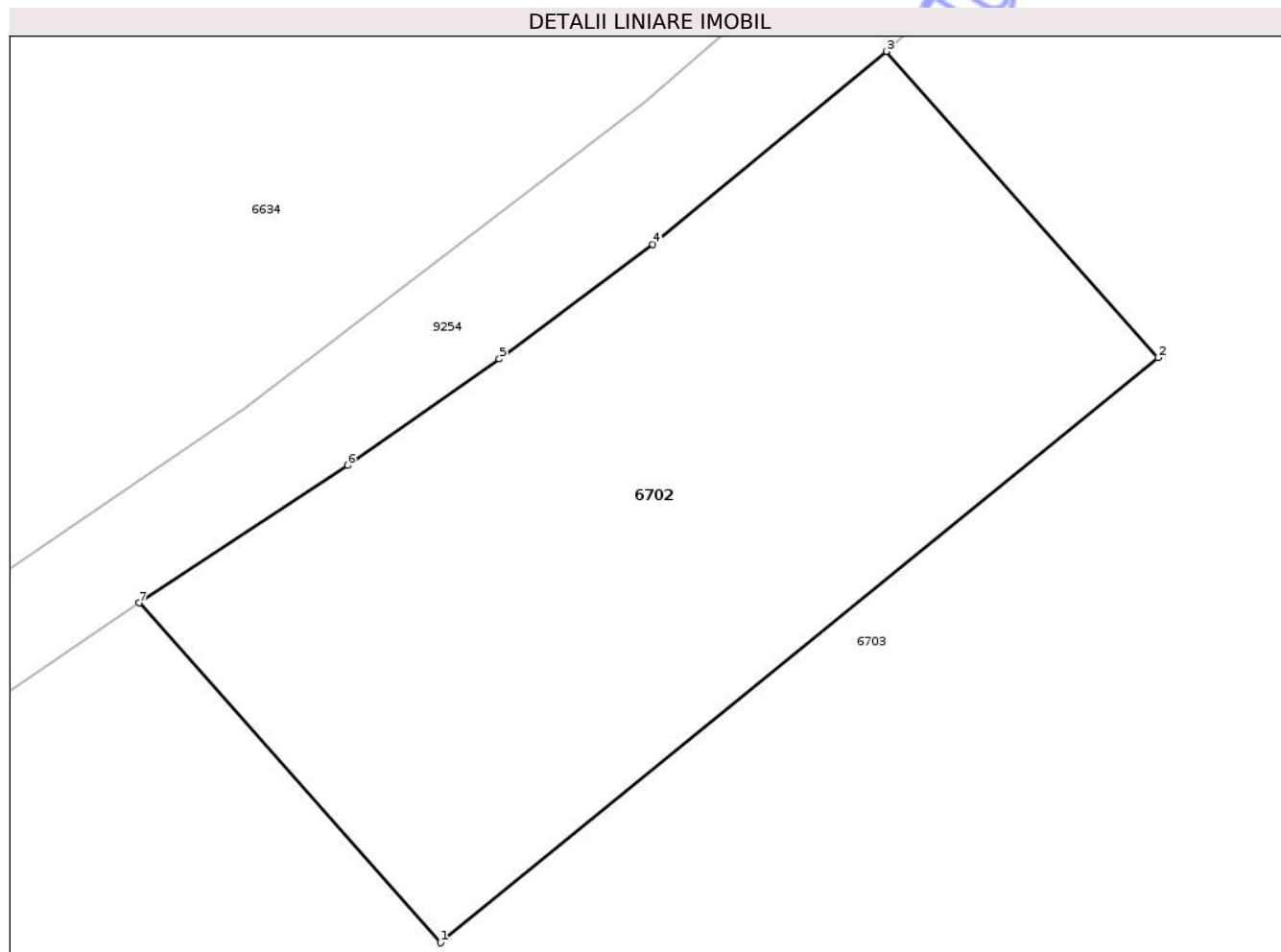
Inscrieri privind dezmembramintele dreptului de proprietate, drepturi reale de garanție și sarcini	Referințe
NU SUNT	

## Anexa Nr. 1 La Partea I

## Teren

Nr cadastral	Suprafața (mp)*	Observații / Referințe
101106	5.000	

\* Suprafața este determinată în planul de proiecție Stereo 70.



## Date referitoare la teren

Crt	Categorie folosință	Intra vilan	Suprafața (mp)	Tarla	Parcelă	Nr. topo	Observații / Referințe
1	arabil	NU	5.000	48	1478/1/2	-	

## Lungime Segmente

1) Valorile lungimilor segmentelor sunt obținute din proiecție în plan.

Punct început	X / Y	Punct sfârșit	X / Y	Lungime segment (** (m)
1	445.123,216 523.386,414	2	445.204,612 523.452,703	104.975
2	445.204,612 523.452,703	3	445.173,824 523.487,41	46.394
3	445.173,824 523.487,41	4	445.147,289 523.465,521	34.398
4	445.147,289 523.465,521	5	445.129,903 523.452,547	21.693
5	445.129,903 523.452,547	6	445.112,696 523.440,501	21.004

Punct început	X / Y	Punct sfârșit	X / Y	Lungime segment (** (m)
6	445.112,696 523.440,501	7	445.089,075 523.424,922	28.297
7	445.089,075 523.424,922	1	445.123,216 523.386,414	51.463

\*\* Lungimile segmentelor sunt determinate în planul de proiecție Stereo 70 și sunt rotunjite la 1 milimetru.

\*\*\* Distanța dintre puncte este formată din segmente cumulate ce sunt mai mici decât valoarea 1 milimetru.

Neutilizabil în Circuitul Civil



**DATE DESPRE IMOBILUL NR. 6703**

Oficiul de Cadastru și Publicitate Imobiliară SIBIU  
Biroul de Cadastru și Publicitate Imobiliară Medias

**A. Partea I. Descrierea imobilului**

TEREN Necunoscut

Adresa: Loc. Bazna, Jud. Sibiu

Nr. Crt	Nr cadastral Nr. topografic	Suprafața* (mp)	Observații / Referințe
A1	101105	Din acte: 45.000 Masurata: 45.065	Sector cadastral:50 Teren neimprejmuit;

**B. Partea II. Proprietari și acte**

Inscrieri privitoare la dreptul de proprietate și alte drepturi reale		Referințe
<b>25547 / 17/11/2014</b>		
Act Notarial nr. AUT 1367, din 12/07/2011 emis de NP AXENTE MIA;		
B1	Intabulare, drept de PROPRIETATE cumpărare, dobandit prin Conventie, cota actuala 1/1 1) SC LIVADA POMICOLĂ BAZNA SRL CU SEDIUL ÎN BAZNA, CIF:28484199	A1

**C. Partea III. SARCINI .**

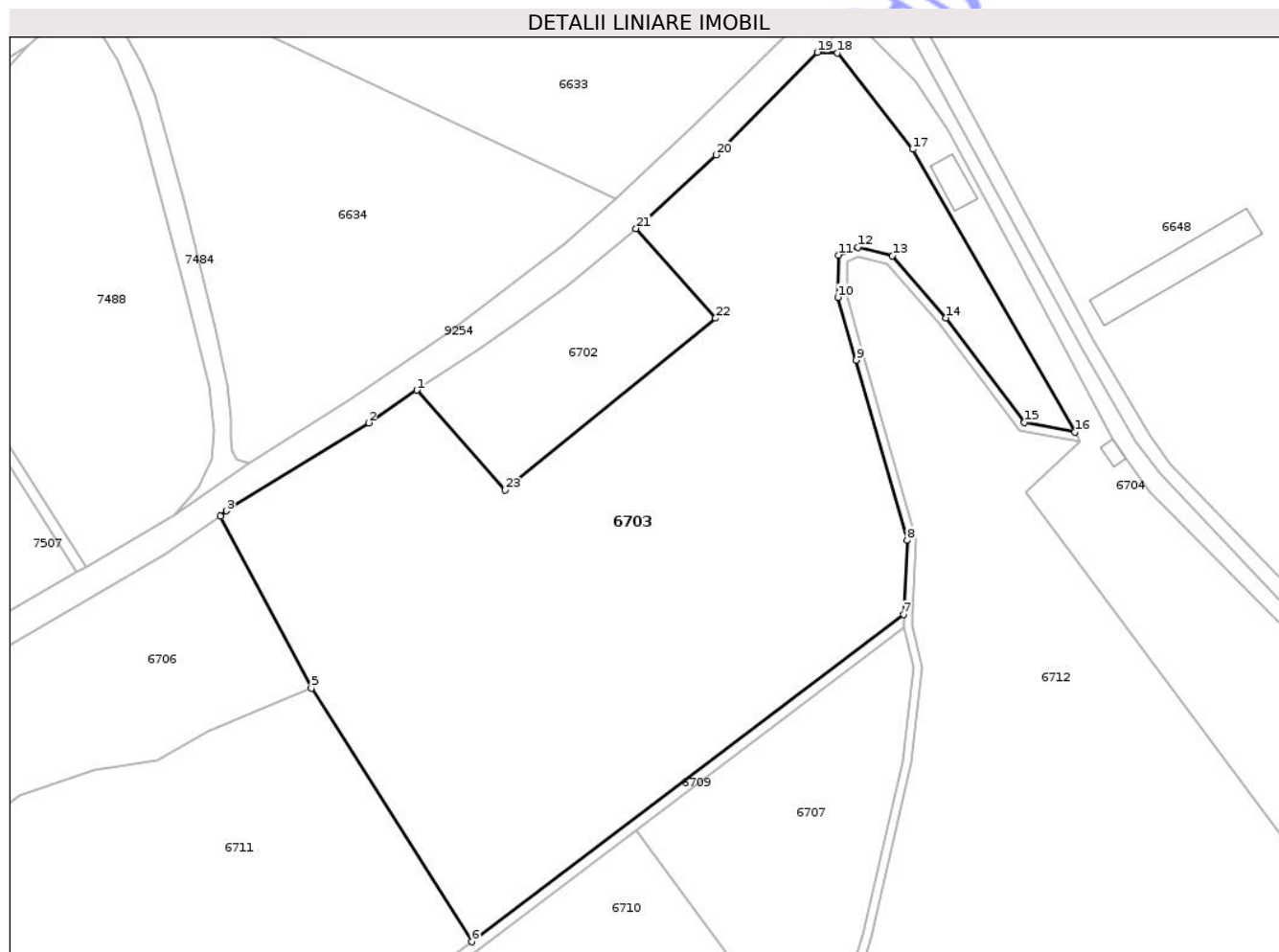
Inscrieri privind dezmembramintele dreptului de proprietate, drepturi reale de garanție și sarcini	Referințe
NU SUNT	

## Anexa Nr. 1 La Partea I

## Teren

Nr cadastral	Suprafața (mp)*	Observații / Referințe
101105	Din acte: 45.000 Masurata: 45.065	

\* Suprafața este determinată în planul de proiecție Stereo 70.



## Date referitoare la teren

Crt	Categorie folosință	Intra vilan	Suprafața (mp)	Tarla	Parcelă	Nr. topo	Observații / Referințe
1	livada	DA	975	48	1478/1/1	-	
2	livada	NU	44.090	48	1478/1/1	-	

## Lungime Segmente

1) Valorile lungimilor segmentelor sunt obținute din proiecție în plan.

Punct început	X / Y	Punct sfârșit	X / Y	Lungime segment (** (m))
1	445.089,075 523.424,922	2	445.070,333 523.412,263	22.616
3	445.015,469 523.378,267	4	445.013,15 523.376,149	3.14
5	445.048,271 523.309,734	6	445.110,299 523.211,702	116.007
7	445.277,26 523.338,21	8	445.278,697 523.366,842	28.668

Punct început	X / Y	Punct sfârșit	X / Y	Lungime segment (** (m))
2	445.070,333 523.412,263	3	445.015,469 523.378,267	64.543
4	445.013,15 523.376,149	5	445.048,271 523.309,734	75.129
6	445.110,299 523.211,702	7	445.277,26 523.338,21	209.476
8	445.278,697 523.366,842	9	445.259,033 523.436,52	72.399

Punct început	X / Y	Punct sfârșit	X / Y	Lungime segment (** (m)
9	445.259,033 523.436,52	10	445.251,909 523.460,8	25.304
11	445.252,23 523.477,142	12	445.259,685 523.480,063	8.007
13	445.272,972 523.476,852	14	445.293,713 523.452,841	31.729
15	445.324,112 523.412,445	16	445.343,513 523.408,723	19.755
17	445.280,838 523.518,052	18	445.251,754 523.555,256	47.223
19	445.243,951 523.555,526	20	445.204,696 523.515,886	55.788
21	445.173,824 523.487,41	22	445.204,612 523.452,703	46.394
23	445.123,216 523.386,414	1	445.089,075 523.424,922	51.463

Punct început	X / Y	Punct sfârșit	X / Y	Lungime segment (** (m)
10	445.251,909 523.460,8	11	445.252,23 523.477,142	16.345
12	445.259,685 523.480,063	13	445.272,972 523.476,852	13.669
14	445.293,713 523.452,841	15	445.324,112 523.412,445	50.556
16	445.343,513 523.408,723	17	445.280,838 523.518,052	126.02
18	445.251,754 523.555,256	19	445.243,951 523.555,526	7.808
20	445.204,696 523.515,886	21	445.173,824 523.487,41	41.999
22	445.204,612 523.452,703	23	445.123,216 523.386,414	104.975

\*\* Lungimile segmentelor sunt determinate în planul de proiecție Stereo 70 și sunt rotunjite la 1 milimetru.

\*\*\* Distanța dintre puncte este formată din segmente cumulate ce sunt mai mici decât valoarea 1 milimetru.



**DATE DESPRE IMOBILUL NR. 6725**

Oficiul de Cadastru și Publicitate Imobiliară SIBIU  
Biroul de Cadastru și Publicitate Imobiliară Medias

**A. Partea I. Descrierea imobilului**

TEREN Necunoscut

Adresa: Loc. Bazna, Jud. Sibiu

Nr. Crt	Nr cadastral Nr. topografic	Suprafața* (mp)	Observații / Referințe
A1		4.000	Sector cadastral:50 Teren neimprejmuit;

**B. Partea II. Proprietari și acte**

Inscrieri privitoare la dreptul de proprietate și alte drepturi reale	Referințe
/	
Act Normativ nr. 1705, din 29/11/2006 emis de GUVERNUL ROMÂNIEI (+ Legea nr. 268/28.05.2001 emisă de Parlamentul României);	
B1	A1
Intabulare, drept de PROPRIETATE, dobandit prin Lege, cota actuala 1/1 1) STATUL ROMÂN - DOMENIUL PRIVAT, CIF:9999999999999	
Act Normativ nr. 268, din 28/05/2001 emis de PARLAMENTUL ROMÂNIEI (Decizia nr. 351/26.08.2020 emisă de MINISTERUL AGRICULTURII ȘI DEZVOLTĂRII RURALE - AGENȚIA DOMENIILOR STATULUI);	
B2	A1
Intabulare, drept de ADMINISTRARE, dobandit prin Lege, cota actuala 1/1 1) AGENȚIA DOMENIILOR STATULUI, CIF:14818116	

**C. Partea III. SARCINI .**

Inscrieri privind dezmembramintele dreptului de proprietate, drepturi reale de garanție și sarcini	Referințe
NU SUNT	

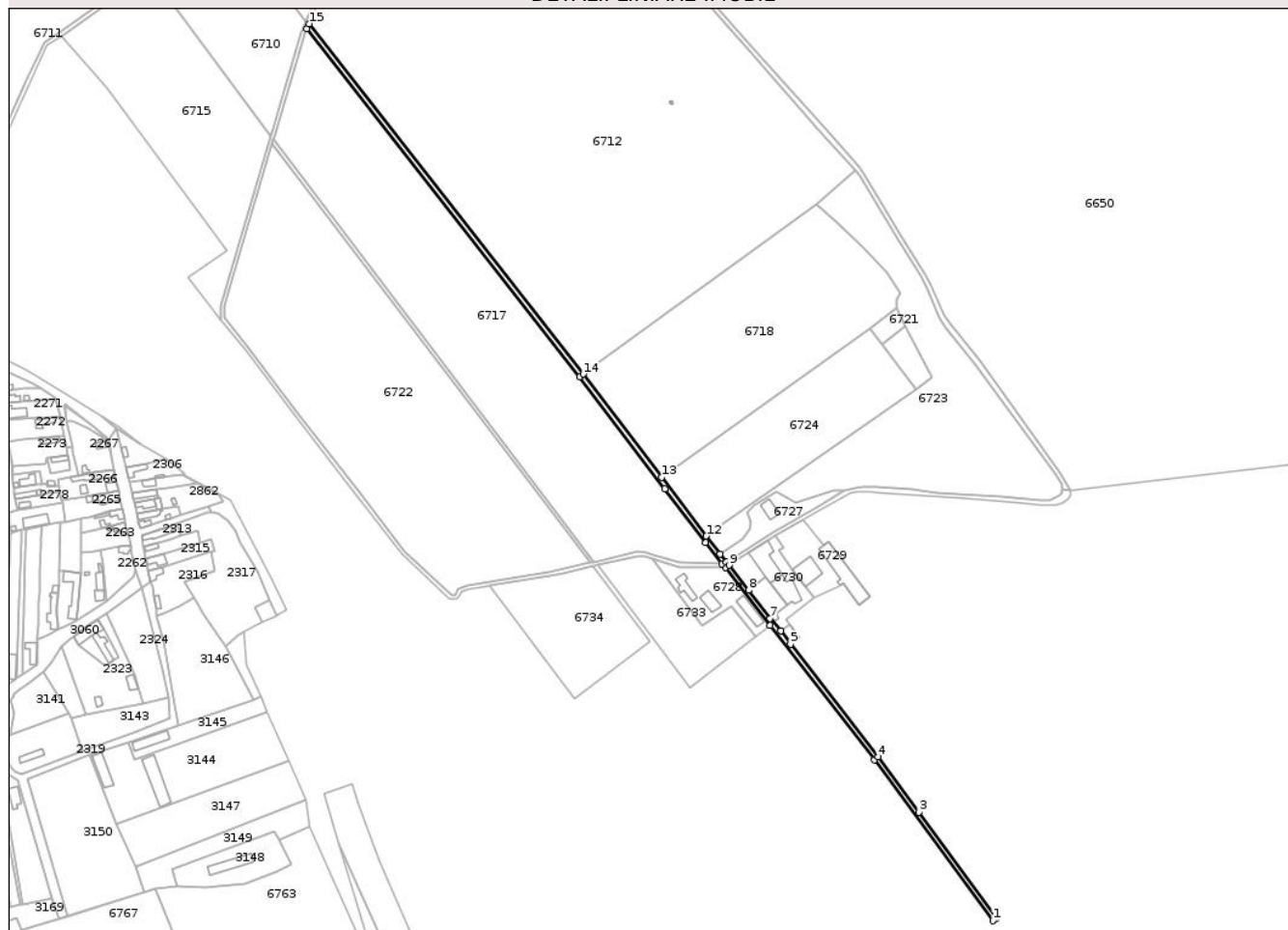
## Anexa Nr. 1 La Partea I

## Teren

Nr cadastral	Suprafața (mp)*	Observații / Referințe
	4.000	

\* Suprafața este determinată în planul de proiecție Stereo 70.

## DETALII LINIARE IMOBIL



## Date referitoare la teren

Crt	Categorie folosință	Intra vilan	Suprafața (mp)	Tarla	Parcelă	Nr. topo	Observații / Referințe
1	drum	DA	563	48	1458	-	
2	drum	NU	3.437	48	1458	-	

## Lungime Segmente

1) Valorile lungimilor segmentelor sunt obținute din proiecție în plan.

Punct început	X / Y	Punct sfârșit	X / Y	Lungime segment (** (m))
1	445.852,461 522.365,203	2	445.855,685 522.367,57	4.0
3	445.786,981 522.461,149	4	445.751,057 522.510,079	60.701
5	445.673,335 522.609,579	6	445.664,721 522.621,326	14.566
7	445.655,26 522.632,55	8	445.636,243 522.657,346	31.248

Punct început	X / Y	Punct sfârșit	X / Y	Lungime segment (** (m))
2	445.855,685 522.367,57	3	445.786,981 522.461,149	116.092
4	445.751,057 522.510,079	5	445.673,335 522.609,579	126.258
6	445.664,721 522.621,326	7	445.655,26 522.632,55	14.68
8	445.636,243 522.657,346	9	445.618,986 522.679,446	28.04

Punct început	X / Y	Punct sfârșit	X / Y	Lungime segment (** (m)
9	445.618,986 522.679,446	10	445.616,5 522.682,177	3.693
11	445.610,836 522.689,555	12	445.598,819 522.705,343	19.841
13	445.559,262 522.757,305	14	445.489,798 522.848,556	114.682
15	445.247,021 523.158,329	16	445.245,255 523.153,982	4.691
17	445.486,563 522.846,203	18	445.561,936 522.747,189	124.439
19	445.598,312 522.699,404	20	445.612,654 522.680,916	23.398
21	445.615,621 522.677,455	22	445.655,312 522.626,132	64.88
23	445.747,873 522.507,657	1	445.852,461 522.365,203	176.725

Punct început	X / Y	Punct sfârșit	X / Y	Lungime segment (** (m)
10	445.616,5 522.682,177	11	445.610,836 522.689,555	9.302
12	445.598,819 522.705,343	13	445.559,262 522.757,305	65.306
14	445.489,798 522.848,556	15	445.247,021 523.158,329	393.573
16	445.245,255 523.153,982	17	445.486,563 522.846,203	391.098
18	445.561,936 522.747,189	19	445.598,312 522.699,404	60.054
20	445.612,654 522.680,916	21	445.615,621 522.677,455	4.559
22	445.655,312 522.626,132	23	445.747,873 522.507,657	150.346

\*\* Lungimile segmentelor sunt determinate în planul de proiecție Stereo 70 și sunt rotunjite la 1 milimetru.

\*\*\* Distanța dintre puncte este formată din segmente cumulate ce sunt mai mici decât valoarea 1 milimetru.



**DATE DESPRE IMOBILUL NR. 6726**

Oficiul de Cadastru și Publicitate Imobiliară SIBIU  
Biroul de Cadastru și Publicitate Imobiliară Medias

**A. Partea I. Descrierea imobilului**

TEREN Necunoscut

Adresa: Loc. Bazna, Jud. Sibiu

Nr. Crt	Nr cadastral Nr. topografic	Suprafața* (mp)	Observații / Referințe
A1		1.300	Sector cadastral:50 Teren neimprejmuit;

**B. Partea II. Proprietari și acte**

Inscrieri privitoare la dreptul de proprietate și alte drepturi reale		Referințe
/		
Act Normativ nr. 1705, din 29/11/2006 emis de GUVERNUL ROMÂNIEI (+ Legea nr. 268/28.05.2001 emisă de Parlamentul României);		
B1	Intabulare, drept de PROPRIETATE, dobandit prin Lege, cota actuala 1/1 1) STATUL ROMÂN - DOMENIUL PRIVAT, CIF:9999999999999	A1
Act Normativ nr. 268, din 28/05/2001 emis de PARLAMENTUL ROMÂNIEI (Decizia nr. 351/26.08.2020 emisă de MINISTERUL AGRICULTURII ȘI DEZVOLTĂRII RURALE - AGENȚIA DOMENIILOR STATULUI);		
B2	Intabulare, drept de ADMINISTRARE, dobandit prin Lege, cota actuala 1/1 1) AGENȚIA DOMENIILOR STATULUI, CIF:14818116	A1

**C. Partea III. SARCINI .**

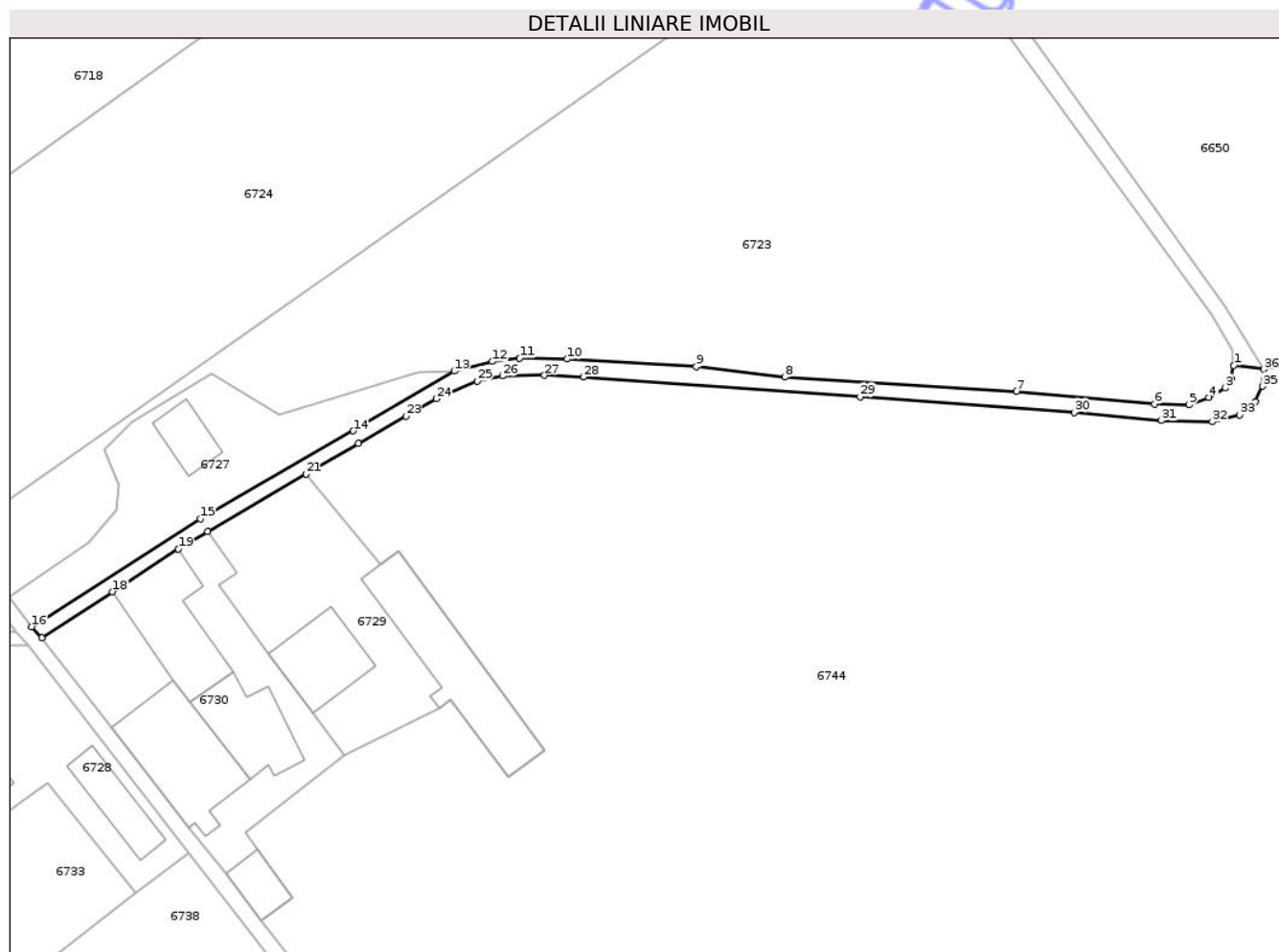
Inscrieri privind dezmembramentele dreptului de proprietate, drepturi reale de garanție și sarcini	Referințe
NU SUNT	

## Anexa Nr. 1 La Partea I

## Teren

Nr cadastral	Suprafața (mp)*	Observații / Referințe
	1.300	

\* Suprafața este determinată în planul de proiecție Stereo 70.



## Date referitoare la teren

Crt	Categorie folosință	Intravilan	Suprafața (mp)	Tarla	Parcelă	Nr. topo	Observații / Referințe
1	drum	DA	336	48	1460	-	
2	drum	NU	964	48	1460	-	

## Lungime Segmente

1) Valorile lungimilor segmentelor sunt obținute din proiecție în plan.

Punct început	X / Y	Punct sfârșit	X / Y	Lungime segment (** (m))
1	445.913,819 522.746,747	2	445.913,182 522.743,538	3.271
3	445.911,62 522.741,234	4	445.907,666 522.738,83	4.627
5	445.902,771 522.737,009	6	445.894,202 522.737,257	8.572
7	445.860,102 522.740,388	8	445.802,772 522.743,887	57.436

Punct început	X / Y	Punct sfârșit	X / Y	Lungime segment (** (m))
2	445.913,182 522.743,538	3	445.911,62 522.741,234	2.784
4	445.907,666 522.738,83	5	445.902,771 522.737,009	5.223
6	445.894,202 522.737,257	7	445.860,102 522.740,388	34.244
8	445.802,772 522.743,887	9	445.780,866 522.746,421	22.052

Punct început	X / Y	Punct sfârșit	X / Y	Lungime segment (** (m)	Punct început	X / Y	Punct sfârșit	X / Y	Lungime segment (** (m)
9	445.780,866 522.746,421	10	445.748,938 522.748,314	31.985	10	445.748,938 522.748,314	11	445.737,242 522.748,545	11.698
11	445.737,242 522.748,545	12	445.730,481 522.747,751	6.807	12	445.730,481 522.747,751	13	445.720,987 522.745,336	9.797
13	445.720,987 522.745,336	14	445.696,033 522.730,594	28.983	14	445.696,033 522.730,594	15	445.658,207 522.708,846	43.632
15	445.658,207 522.708,846	16	445.616,5 522.682,177	49.504	16	445.616,5 522.682,177	17	445.618,986 522.679,446	3.693
17	445.618,986 522.679,446	18	445.636,476 522.690,825	20.865	18	445.636,476 522.690,825	19	445.652,771 522.701,405	19.428
19	445.652,771 522.701,405	20	445.660,075 522.705,69	8.468	20	445.660,075 522.705,69	21	445.684,366 522.719,942	28.164
21	445.684,366 522.719,942	22	445.697,276 522.727,517	14.968	22	445.697,276 522.727,517	23	445.709,059 522.734,212	13.552
23	445.709,059 522.734,212	24	445.716,632 522.738,523	8.714	24	445.716,632 522.738,523	25	445.726,734 522.742,941	11.026
25	445.726,734 522.742,941	26	445.732,92 522.744,165	6.307	26	445.732,92 522.744,165	27	445.743,344 522.744,302	10.425
27	445.743,344 522.744,302	28	445.752,934 522.743,924	9.597	28	445.752,934 522.743,924	29	445.821,42 522.738,984	68.664
29	445.821,42 522.738,984	30	445.874,344 522.735,139	53.063	30	445.874,344 522.735,139	31	445.895,933 522.733,098	21.686
31	445.895,933 522.733,098	32	445.908,531 522.732,878	12.6	32	445.908,531 522.732,878	33	445.915,307 522.734,513	6.97
33	445.915,307 522.734,513	34	445.919,076 522.737,81	5.007	34	445.919,076 522.737,81	35	445.920,886 522.741,633	4.23
35	445.920,886 522.741,633	36	445.921,231 522.745,793	4.174	36	445.921,231 522.745,793	1	445.913,819 522.746,747	7.472

\*\* Lungimile segmentelor sunt determinate în planul de proiecție Stereo 70 și sunt rotunjite la 1 milimetru.

\*\*\* Distanța dintre puncte este formată din segmente cumulate ce sunt mai mici decât valoarea 1 milimetru.





## DATE DESPRE IMOBILUL NR. 6728

Oficiul de Cadastru și Publicitate Imobiliară SIBIU  
Biroul de Cadastru și Publicitate Imobiliară Medias

## A. Partea I. Descrierea imobilului

TEREN Intravilan

Nr. CF vechi:2529

Adresa: Loc. Bazna, Jud. Sibiu

Nr. Crt	Nr cadastral Nr. topografic	Suprafața* (mp)	Observații / Referințe
A1	100330	2.886	Sector cadastral:50 Teren neimprejmuit;

## Construcții

Crt	Nr cadastral Nr. topografic	Adresa	Observații / Referințe
A1.1	100330-C1	Loc. Bazna, Jud. Sibiu	Nr. niveluri:1; S. construita la sol:178 mp; atelier mecanic, magazie, cabină cântar și alte anexe
A1.2	100330-C2	Loc. Bazna, Jud. Sibiu	Nr. niveluri:1; S. construita la sol:170 mp; anexă
A1.3	100330-C3	Loc. Bazna, Jud. Sibiu	Nr. niveluri:1; S. construita la sol:235 mp; anexă

## B. Partea II. Proprietari și acte

Inscrieri privitoare la dreptul de proprietate și alte drepturi reale		Referințe
<b>15769 / 21/11/2007</b>		
Act Notarial nr. 2423 din anul 2007, din 01/01/2007 emis de NP LOHAN FLORENTINA;		
B1	Intabulare, drept de PROPRIETATEcumpărare, dobandit prin Conventie, cota actuala 1/1 1) <b>SC MAYR TRANSPORT SRL CU SEDIUL ÎN MEDIAȘ</b> , CIF:9999999999999 <i>OBSERVATII: (provenita din conversia CF 2529)</i>	A1
B2	Intabulare, drept de PROPRIETATEcumpărare, dobandit prin Conventie, cota actuala 1/1 1) <b>SC MAYR TRANSPORT SRL CU SEDIUL ÎN MEDIAȘ</b> , CIF:9999999999999	A1.1, A1.2, A1.3

## C. Partea III. SARCINI .

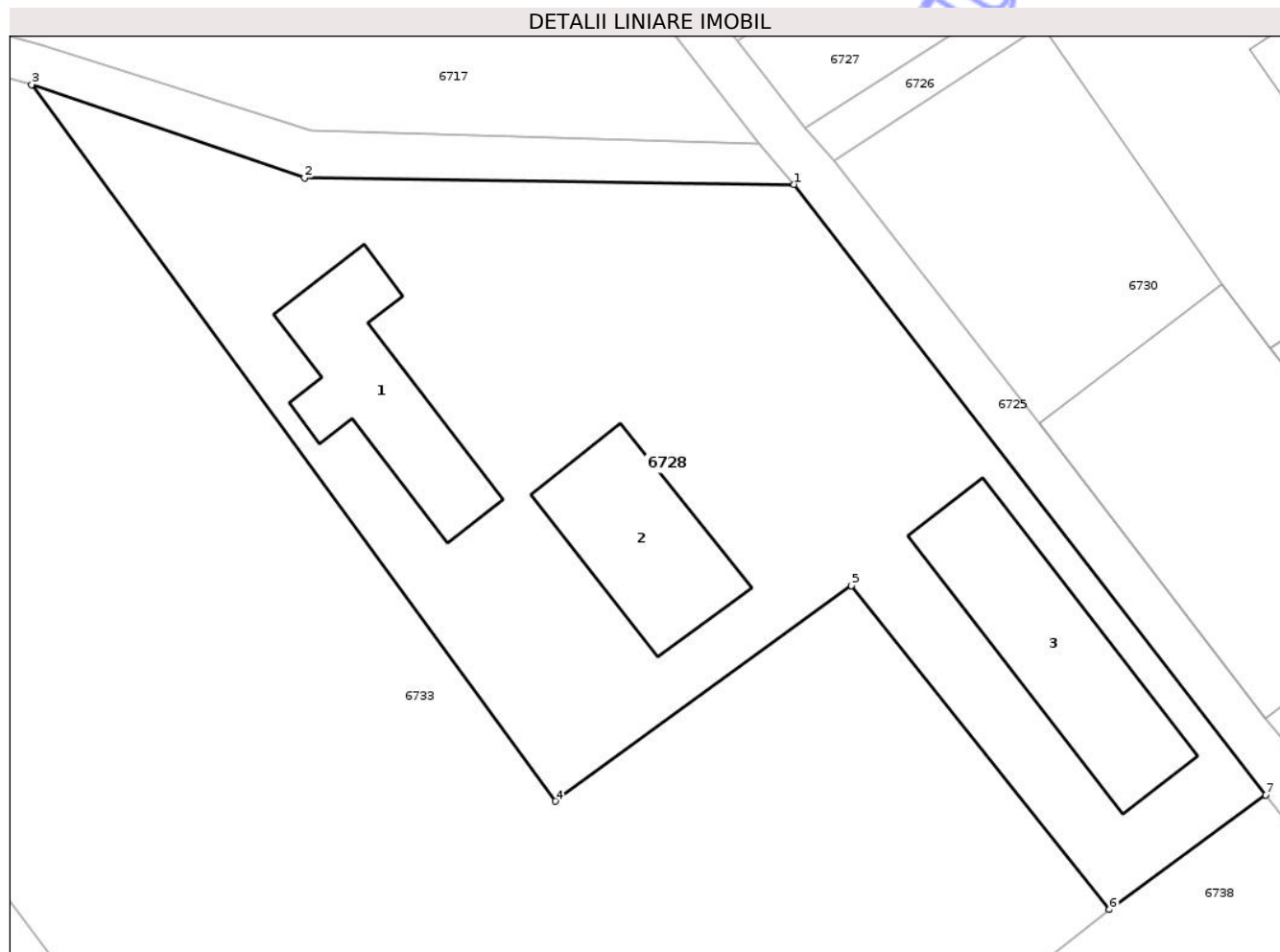
Inscrieri privind dezmembramintele dreptului de proprietate, drepturi reale de garanție și sarcini	Referințe
NU SUNT	

## Anexa Nr. 1 La Partea I

## Teren

Nr cadastral	Suprafața (mp)*	Observații / Referințe
100330	2.886	

\* Suprafața este determinată în planul de proiecție Stereo 70.



## Date referitoare la teren

Crt	Categorie folosință	Intra vilan	Suprafața (mp)	Tarla	Parcelă	Nr. topo	Observații / Referințe
1	curți constructii	DA	2.886	-	-	1520/2	

## Date referitoare la construcții

Crt	Număr	Destinație construcție	Supraf. (mp)	Situație juridică	Observații / Referințe
A1.1	100330-C1	construcții industriale și edilitare	178	Cu acte	Nr. niveluri:1; S. construită la sol:178 mp; atelier mecanic, magazie, cabină cântar și alte anexe
A1.2	100330-C2	construcții anexa	170	Cu acte	Nr. niveluri:1; S. construită la sol:170 mp; anexă
A1.3	100330-C3	construcții anexa	235	Cu acte	Nr. niveluri:1; S. construită la sol:235 mp; anexă

## Lungime Segmente

1) Valorile lungimilor segmentelor sunt obținute din proiecție în plan.

Punct început	X / Y	Punct sfârșit	X / Y	Lungime segment (** (m)
1	445.615,621 522.677,455	2	445.574,406 522.677,999	41.219

Punct început	X / Y	Punct sfârșit	X / Y	Lungime segment (** (m)
2	445.574,406 522.677,999	3	445.551,439 522.685,848	24.271
3	445.551,439 522.685,848	4	445.595,534 522.625,596	74.664
4	445.595,534 522.625,596	5	445.620,445 522.643,715	30.804
5	445.620,445 522.643,715	6	445.642,167 522.616,486	34.832
6	445.642,167 522.616,486	7	445.655,312 522.626,132	16.305
7	445.655,312 522.626,132	1	445.615,621 522.677,455	64.88

\*\* Lungimile segmentelor sunt determinate în planul de proiecție Stereo 70 și sunt rotunjite la 1 milimetru.

\*\*\* Distanța dintre puncte este formată din segmente cumulate ce sunt mai mici decât valoarea 1 milimetru.

Neutilizabil în Circuitul Civil



**DATE DESPRE IMOBILUL NR. 6734**

Oficiul de Cadastru și Publicitate Imobiliară SIBIU  
Biroul de Cadastru și Publicitate Imobiliară Medias

**A. Partea I. Descrierea imobilului**

TEREN Extravilan

Adresa: Jud. Sibiu

Nr. Crt	Nr cadastral Nr. topografic	Suprafața* (mp)	Observații / Referințe
A1		8.700	Sector cadastral:50 Teren neimprejmuit;

**B. Partea II. Proprietari și acte**

Inscrieri privitoare la dreptul de proprietate și alte drepturi reale		Referințe
/		
Act Normativ nr. 1705, din 29/11/2006 emis de GUVERNUL ROMÂNIEI (+ Legea nr. 268/28.05.2001 emisă de Parlamentul României);		
B1	Intabulare, drept de PROPRIETATE, dobandit prin Lege, cota actuala 1/1 1) STATUL ROMÂN - DOMENIUL PRIVAT, CIF:9999999999999	A1
Act Normativ nr. 268, din 28/05/2001 emis de PARLAMENTUL ROMÂNIEI (Decizia nr. 351/26.08.2020 emisă de MINISTERUL AGRICULTURII ȘI DEZVOLTĂRII RURALE - AGENȚIA DOMENIILOR STATULUI);		
B2	Intabulare, drept de ADMINISTRARE, dobandit prin Lege, cota actuala 1/1 1) AGENȚIA DOMENIILOR STATULUI, CIF:14818116	A1

**C. Partea III. SARCINI .**

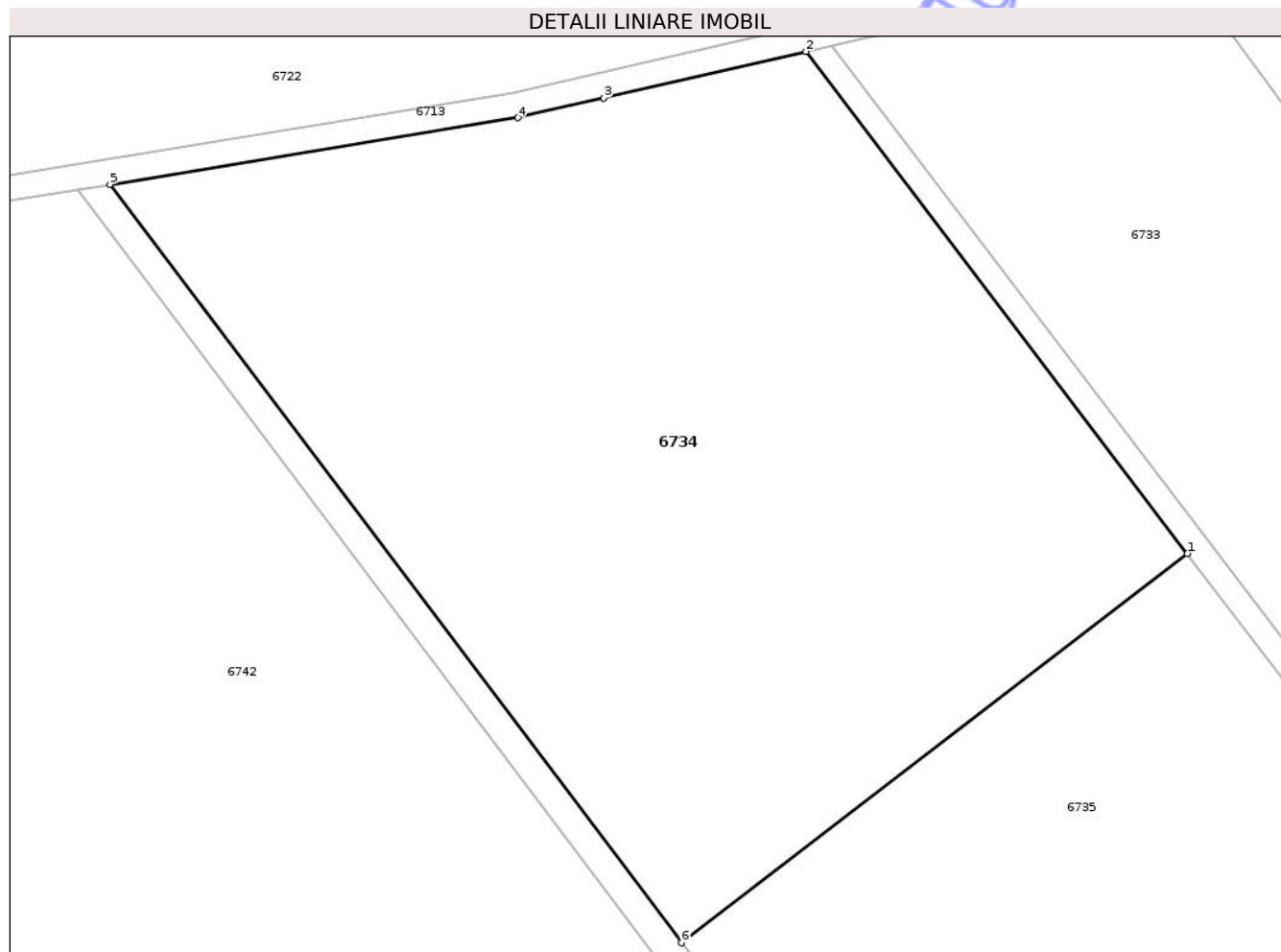
Inscrieri privind dezmembramentele dreptului de proprietate, drepturi reale de garanție și sarcini	Referințe
NU SUNT	

## Anexa Nr. 1 La Partea I

## Teren

Nr cadastral	Suprafața (mp)*	Observații / Referințe
	8.700	

\* Suprafața este determinată în planul de proiecție Stereo 70.



## Date referitoare la teren

Crt	Categorie folosință	Intra vilan	Suprafața (mp)	Tarla	Parcelă	Nr. topo	Observații / Referințe
1	livada	NU	8.700	48	8700	-	

## Lungime Segmente

1) Valorile lungimilor segmentelor sunt obținute din proiecție în plan.

Punct început	X / Y	Punct sfârșit	X / Y	Lungime segment (** (m)
1	445.549,052 522.612,603	2	445.498,681 522.678,855	83.226
2	445.498,681 522.678,855	3	445.471,988 522.672,722	27.389
3	445.471,988 522.672,722	4	445.460,609 522.670,107	11.675
4	445.460,609 522.670,107	5	445.406,757 522.661,312	54.566
5	445.406,757 522.661,312	6	445.482,23 522.561,251	125.334

Punct început	X / Y	Punct sfârșit	X / Y	Lungime segment (** (m)
6	445.482,23 522.561,251	1	445.549,052 522.612,603	84.274

\*\* Lungimile segmentelor sunt determinate în planul de proiecție Stereo 70 și sunt rotunjite la 1 milimetru.

\*\*\* Distanța dintre puncte este formată din segmente cumulate ce sunt mai mici decât valoarea 1 milimetru.

Neutilizabil în Circuitul Civil



**DATE DESPRE IMOBILUL NR. 6735**

Oficiul de Cadastru și Publicitate Imobiliară SIBIU  
Biroul de Cadastru și Publicitate Imobiliară Medias

**A. Partea I. Descrierea imobilului**

TEREN Extravilan

Adresa: Jud. Sibiu

Nr. Crt	Nr cadastral Nr. topografic	Suprafața* (mp)	Observații / Referințe
A1		42.300	Sector cadastral:50 Teren neimprejmuit;

**B. Partea II. Proprietari și acte**

Inscrieri privitoare la dreptul de proprietate și alte drepturi reale	Referințe
/	
Act Normativ nr. 7, din 13/03/1996 emis de PARLAMENTUL ROMÂNIEI (art.13 alin.15);	
B1	Inscrierea provizorie, drept de PROPRIETATE, dobandit prin Lege, cota actuala 1/1
	1) COMUNA BAZNA, CIF:4307050, Proprietar Neidentificat

**C. Partea III. SARCINI .**

Inscrieri privind dezmembramintele dreptului de proprietate, drepturi reale de garanție și sarcini	Referințe
NU SUNT	

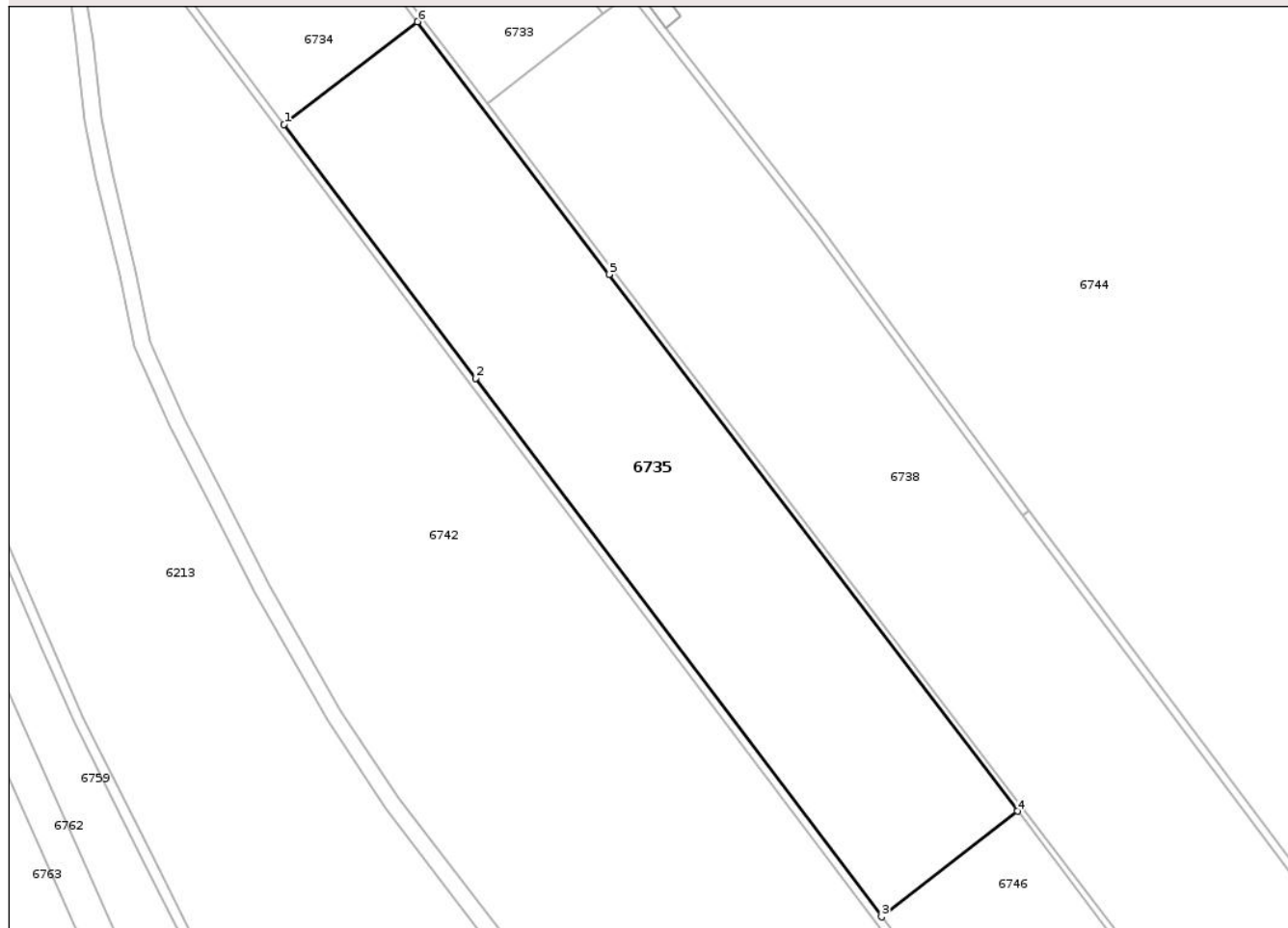
## Anexa Nr. 1 La Partea I

## Teren

Nr cadastral	Suprafața (mp)*	Observații / Referințe
	42.300	

\* Suprafața este determinată în planul de proiecție Stereo 70.

## DETALII LINIARE IMOBIL



## Date referitoare la teren

Crt	Categorie folosință	Intra vilan	Suprafața (mp)	Tarla	Parcelă	Nr. topo	Observații / Referințe
1	livada	NU	42.300	48	1454/1	-	

## Lungime Segmente

1) Valorile lungimilor segmentelor sunt obținute din proiecție în plan.

Punct început	X / Y	Punct sfârșit	X / Y	Lungime segment (** (m)
1	445.482,23 522.561,251	2	445.578,172 522.434,052	159.325
2	445.578,172 522.434,052	3	445.781,653 522.164,281	337.907
3	445.781,653 522.164,281	4	445.849,712 522.217,152	86.182
4	445.849,712 522.217,152	5	445.644,986 522.486,048	337.961
5	445.644,986 522.486,048	6	445.549,052 522.612,603	158.807

Punct început	X / Y	Punct sfârșit	X / Y	Lungime segment (** (m)
6	445.549,052 522.612,603	1	445.482,23 522.561,251	84.274

\*\* Lungimile segmentelor sunt determinate în planul de proiecție Stereo 70 și sunt rotunjite la 1 milimetru.

\*\*\* Distanța dintre puncte este formată din segmente cumulate ce sunt mai mici decât valoarea 1 milimetru.

Neutilizabil în Circuitul Civil



**DATE DESPRE IMOBILUL NR. 6736**

Oficiul de Cadastru și Publicitate Imobiliară SIBIU  
Biroul de Cadastru și Publicitate Imobiliară Medias

**A. Partea I. Descrierea imobilului**

TEREN Extravilan

Adresa: Jud. Sibiu

Nr. Crt	Nr cadastral Nr. topografic	Suprafața* (mp)	Observații / Referințe
A1		2.800	Sector cadastral:50 Teren neimprejmuit;

**B. Partea II. Proprietari și acte**

Inscrieri privitoare la dreptul de proprietate și alte drepturi reale	Referințe
/	
Act Normativ nr. 1705, din 29/11/2006 emis de GUVERNUL ROMÂNIEI (+ Legea nr. 268/28.05.2001 emisă de Parlamentul României);	
B1	A1
Intabulare, drept de PROPRIETATE, dobandit prin Lege, cota actuala 1/1 1) STATUL ROMÂN - DOMENIUL PRIVAT, CIF:9999999999999	
Act Normativ nr. 268, din 28/05/2001 emis de PARLAMENTUL ROMÂNIEI (Decizia nr. 351/26.08.2020 emisă de MINISTERUL AGRICULTURII ȘI DEZVOLTĂRII RURALE - AGENȚIA DOMENIILOR STATULUI);	
B2	A1
Intabulare, drept de ADMINISTRARE, dobandit prin Lege, cota actuala 1/1 1) AGENȚIA DOMENIILOR STATULUI, CIF:14818116	

**C. Partea III. SARCINI .**

Inscrieri privind dezmembramentele dreptului de proprietate, drepturi reale de garanție și sarcini	Referințe
NU SUNT	

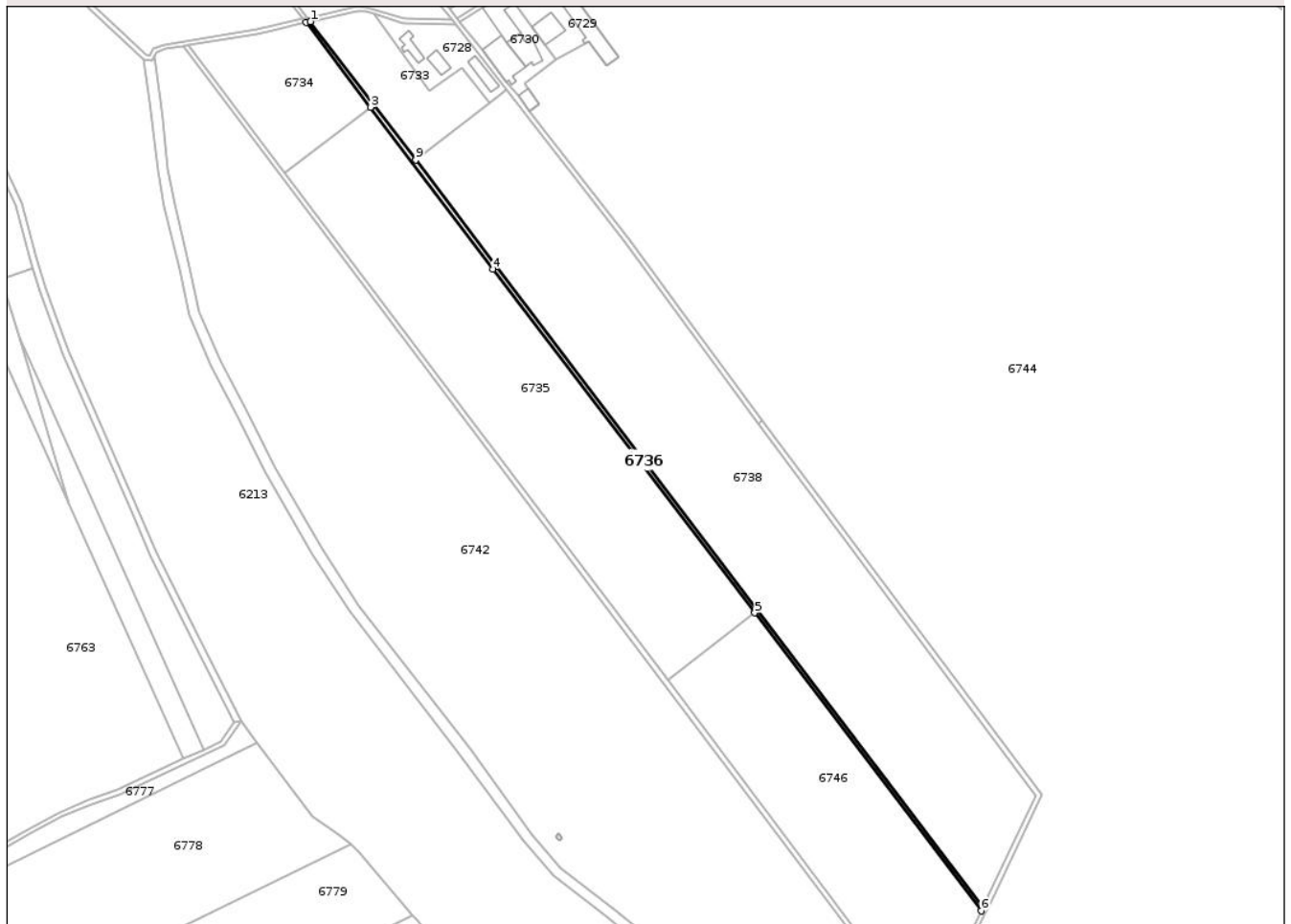
## Anexa Nr. 1 La Partea I

## Teren

Nr cadastral	Suprafața (mp)*	Observații / Referințe
	2.800	

\* Suprafața este determinată în planul de proiecție Stereo 70.

## DETALII LINIARE IMOBIL



## Date referitoare la teren

Crt	Categorie folosință	Intra vilan	Suprafața (mp)	Tarla	Parcelă	Nr. topo	Observații / Referințe
1	drum	NU	2.800	48	1439, 1455	-	

## Lungime Segmente

1) Valorile lungimilor segmentelor sunt obținute din proiecție în plan.

Punct început	X / Y	Punct sfârșit	X / Y	Lungime segment (** (m)
1	445.502,118 522.679,644	2	445.498,681 522.678,855	3.526
2	445.498,681 522.678,855	3	445.549,052 522.612,603	83.226
3	445.549,052 522.612,603	4	445.644,986 522.486,048	158.807
4	445.644,986 522.486,048	5	445.849,712 522.217,152	337.961
5	445.849,712 522.217,152	6	446.026,914 521.984,082	292.783

Punct început	X / Y	Punct sfârșit	X / Y	Lungime segment (** (m)
6	446.026,914 521.984,082	7	446.028,482 521.987,33	3.607
7	446.028,482 521.987,33	8	445.647,708 522.487,901	628.936
8	445.647,708 522.487,901	9	445.584,38 522.571,448	104.836
9	445.584,38 522.571,448	1	445.502,118 522.679,644	135.917

\*\* Lungimile segmentelor sunt determinate în planul de proiecție Stereo 70 și sunt rotunjite la 1 milimetru.

\*\*\* Distanța dintre puncte este formată din segmente cumulate ce sunt mai mici decât valoarea 1 milimetru.

Neutilizabil în Circuitul Civil



**DATE DESPRE IMOBILUL NR. 6738**

Oficiul de Cadastru și Publicitate Imobiliară SIBIU  
Biroul de Cadastru și Publicitate Imobiliară Medias

**A. Partea I. Descrierea imobilului**

TEREN Necunoscut

Adresa: Loc. Bazna, Jud. Sibiu

Nr. Crt	Nr cadastral Nr. topografic	Suprafața* (mp)	Observații / Referințe
A1	102073	63.100	Sector cadastral:50 Teren neimprejmuit;

**B. Partea II. Proprietari și acte**

Inscrieri privitoare la dreptul de proprietate și alte drepturi reale		Referințe
/		
Act Normativ nr. 1705, din 29/11/2006 emis de GUVERNUL ROMÂNIEI (+ Legea nr. 268/28.05.2001 emisă de Parlamentul României);		
B1	Intabulare, drept de PROPRIETATE, dobandit prin Lege, cota actuala 1/1 1) STATUL ROMÂN - DOMENIUL PRIVAT, CIF:9999999999999	A1
Act Normativ nr. 268, din 28/05/2001 emis de PARLAMENTUL ROMÂNIEI (Decizia nr. 351/26.08.2020 emisă de MINISTERUL AGRICULTURII ȘI DEZVOLTĂRII RURALE - AGENȚIA DOMENIILOR STATULUI);		
B2	Intabulare, drept de ADMINISTRARE, dobandit prin Lege, cota actuala 1/1 1) AGENȚIA DOMENIILOR STATULUI, CIF:14818116	A1

**C. Partea III. SARCINI .**

Inscrieri privind dezmembramentele dreptului de proprietate, drepturi reale de garanție și sarcini	Referințe
NU SUNT	

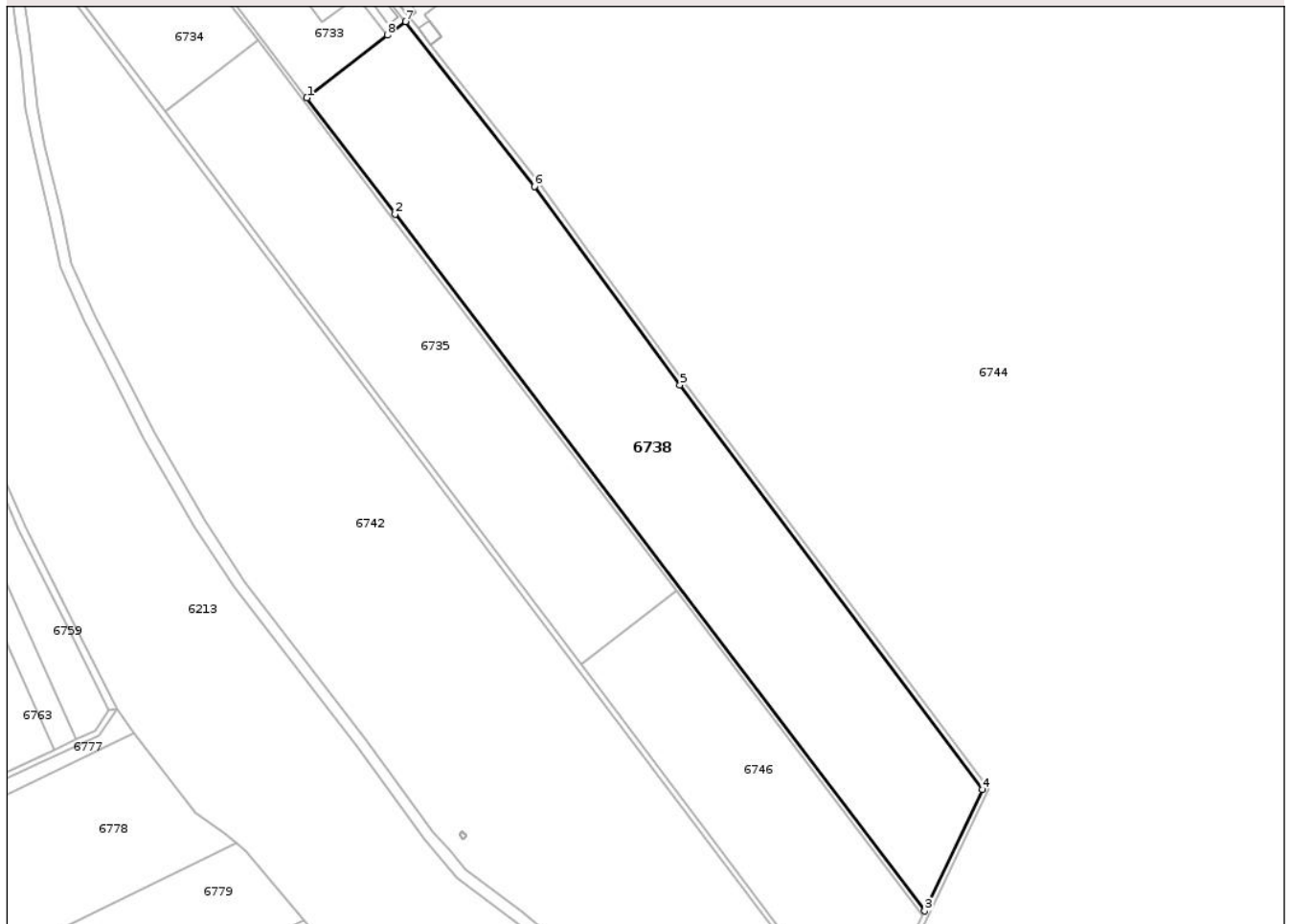
## Anexa Nr. 1 La Partea I

## Teren

Nr cadastral	Suprafața (mp)*	Observații / Referințe
102073	63.100	

\* Suprafața este determinată în planul de proiecție Stereo 70.

## DETALII LINIARE IMOBIL



## Date referitoare la teren

Crt	Categorie folosință	Intravilan	Suprafața (mp)	Tarla	Parcelă	Nr. topo	Observații / Referințe
1	livada	DA	953	48	1457	-	
2	livada	NU	62.147	48	1438	-	

## Lungime Segmente

1) Valorile lungimilor segmentelor sunt obținute din proiecție în plan.

Punct început	X / Y	Punct sfârșit	X / Y	Lungime segment (** (m))
1	445.584,38 522.571,448	2	445.647,708 522.487,901	104.836
2	445.647,708 522.487,901	3	446.028,482 521.987,33	628.936
3	446.028,482 521.987,33	4	446.069,844 522.074,492	96.477
4	446.069,844 522.074,492	5	445.852,461 522.365,203	362.999

Punct început	X / Y	Punct sfârşit	X / Y	Lungime segment (** (m)
5	445.852,461 522.365,203	6	445.747,873 522.507,657	176.725
6	445.747,873 522.507,657	7	445.655,312 522.626,132	150.346
7	445.655,312 522.626,132	8	445.642,167 522.616,486	16.305
8	445.642,167 522.616,486	1	445.584,38 522.571,448	73.266

\*\* Lungimile segmentelor sunt determinate în planul de proiecție Stereo 70 și sunt rotunjite la 1 milimetru.

\*\*\* Distanța dintre puncte este formată din segmente cumulate ce sunt mai mici decât valoarea 1 milimetru.

Neutilizabil în Circuitul Civil





## DATE DESPRE IMOBILUL NR. 6739

Oficiul de Cadastru și Publicitate Imobiliară SIBIU  
Biroul de Cadastru și Publicitate Imobiliară Medias

## A. Partea I. Descrierea imobilului

Nr. CF vechi:2724N  
Nr. cadastral vechi:597

TEREN Extravilan

Adresa: Jud. Sibiu

Nr. Crt	Nr cadastral Nr. topografic	Suprafața* (mp)	Observații / Referințe
A1	100859	6	Sector cadastral:50 Teren neimprejmuit;

## Construcții

Crt	Nr cadastral Nr. topografic	Adresa	Observații / Referințe
A1.1	100859-C1	Jud. Sibiu	Nr. niveluri:1; S. construita la sol:6 mp; sonda 164

## B. Partea II. Proprietari și acte

Inscrieri privitoare la dreptul de proprietate și alte drepturi reale	Referințe	
<b>10434 / 28/08/2007</b>		
Act Normativ nr. de atestare a dreptului de proprietate asupra terenurilor seria MO3 nr. 10598, din 12/12/2006 emis de Ministerul Economiei și Comerțului (Certificat de atestare a edificării construcției nr. 1780/2007 eliberat de Primăria comunei Bazna, Documentație cadastrală recepționată sub nr. 18/2007 de O. C.P.I Sibiu);		
B1	Intabulare, drept de PROPRIETATE potrivit HG 834/1991 și L 15/1990, dobandit prin Lege, cota actuala 1/1 1) <b>S.N.G.N. ROMGAZ S.A</b> , CIF:9999999999999, cu sediul în Medias <i>OBSERVATII: (provenita din conversia CF 2724N)</i>	A1
B2	Intabulare, drept de PROPRIETATE, dobandit prin Construire, cota actuala 1/1 1) <b>S.N.G.N. ROMGAZ S.A</b> , CIF:9999999999999, cu sediul în Medias	A1.1

## C. Partea III. SARCINI .

Inscrieri privind dezmembramintele dreptului de proprietate, drepturi reale de garanție și sarcini	Referințe
NU SUNT	

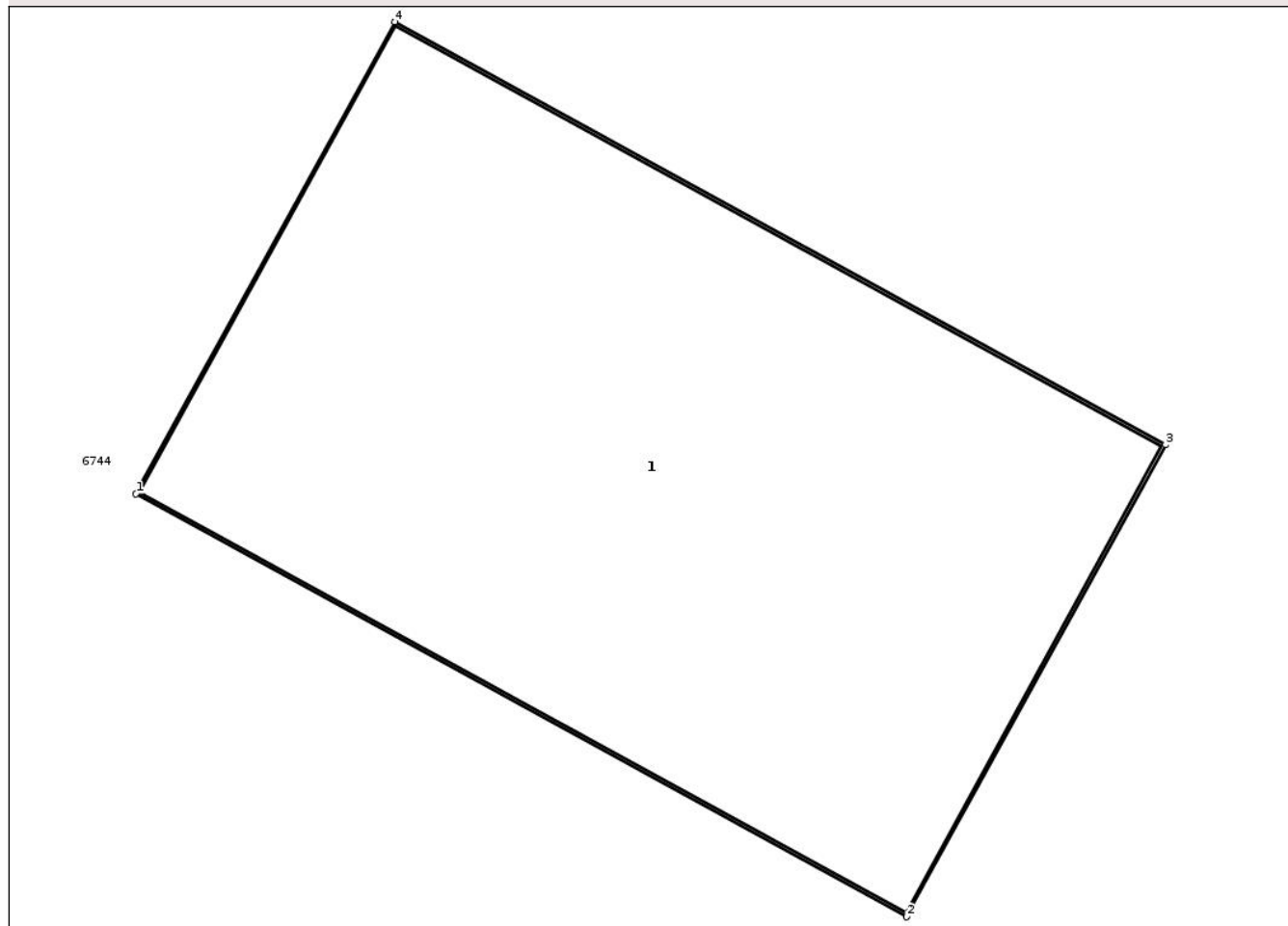
## Anexa Nr. 1 La Partea I

## Teren

Nr cadastral	Suprafaţa (mp)*	Observații / Referințe
100859	6	

\* Suprafața este determinată în planul de proiecție Stereo 70.

## DETALII LINIARE IMOBIL



## Date referitoare la teren

Crt	Categorie folosință	Intra vilan	Suprafața (mp)	Tarla	Parcelă	Nr. topo	Observații / Referințe
1	curti constructii	NU	6	-	1427/1	-	

## Date referitoare la construcții

Crt	Număr	Destinație construcție	Supraf. (mp)	Situație juridică	Observații / Referințe
A1.1	100859-C1	construcții industriale și edilitare	6	Cu acte	Nr. niveluri:1; S. construita la sol:6 mp; sonda 164

## Lungime Segmente

1) Valorile lungimilor segmentelor sunt obținute din proiecție în plan.

Punct început	X / Y	Punct sfârșit	X / Y	Lungime segment (** (m)
1	446.303,28 522.285,145	2	446.306,05 522.283,626	3.16
2	446.306,05 522.283,626	3	446.306,98 522.285,321	1.934
3	446.306,98 522.285,321	4	446.304,21 522.286,841	3.16

Punct început	X / Y	Punct sfârşit	X / Y	Lungime segment (** (m)
4	446.304,21 522.286,841	1	446.303,28 522.285,145	1.934

\*\* Lungimile segmentelor sunt determinate în planul de proiecție Stereo 70 și sunt rotunjite la 1 milimetru.

\*\*\* Distanța dintre puncte este formată din segmente cumulate ce sunt mai mici decât valoarea 1 milimetru.

Neutilizabil în Circuitul Civil



**DATE DESPRE IMOBILUL NR. 6746**

Oficiul de Cadastru și Publicitate Imobiliară SIBIU  
Biroul de Cadastru și Publicitate Imobiliară Medias

**A. Partea I. Descrierea imobilului**

TEREN Extravilan

Adresa: Jud. Sibiu

Nr. Crt	Nr cadastral Nr. topografic	Suprafața* (mp)	Observații / Referințe
A1		27.300	Sector cadastral:50 Teren neimprejmuit;

**B. Partea II. Proprietari și acte**

Inscrieri privitoare la dreptul de proprietate și alte drepturi reale		Referințe
/		
Act Normativ nr. 1705, din 29/11/2006 emis de GUVERNUL ROMÂNIEI (+ Legea nr. 268/28.05.2001 emisă de Parlamentul României);		
B1	Intabulare, drept de PROPRIETATE, dobandit prin Lege, cota actuala 1/1 1) STATUL ROMÂN - DOMENIUL PRIVAT, CIF:9999999999999	A1
Act Normativ nr. 268, din 28/05/2001 emis de PARLAMENTUL ROMÂNIEI (Decizia nr. 351/26.08.2020 emisă de MINISTERUL AGRICULTURII ȘI DEZVOLTĂRII RURALE - AGENȚIA DOMENIILOR STATULUI);		
B2	Intabulare, drept de ADMINISTRARE, dobandit prin Lege, cota actuala 1/1 1) AGENȚIA DOMENIILOR STATULUI, CIF:14818116	A1

**C. Partea III. SARCINI .**

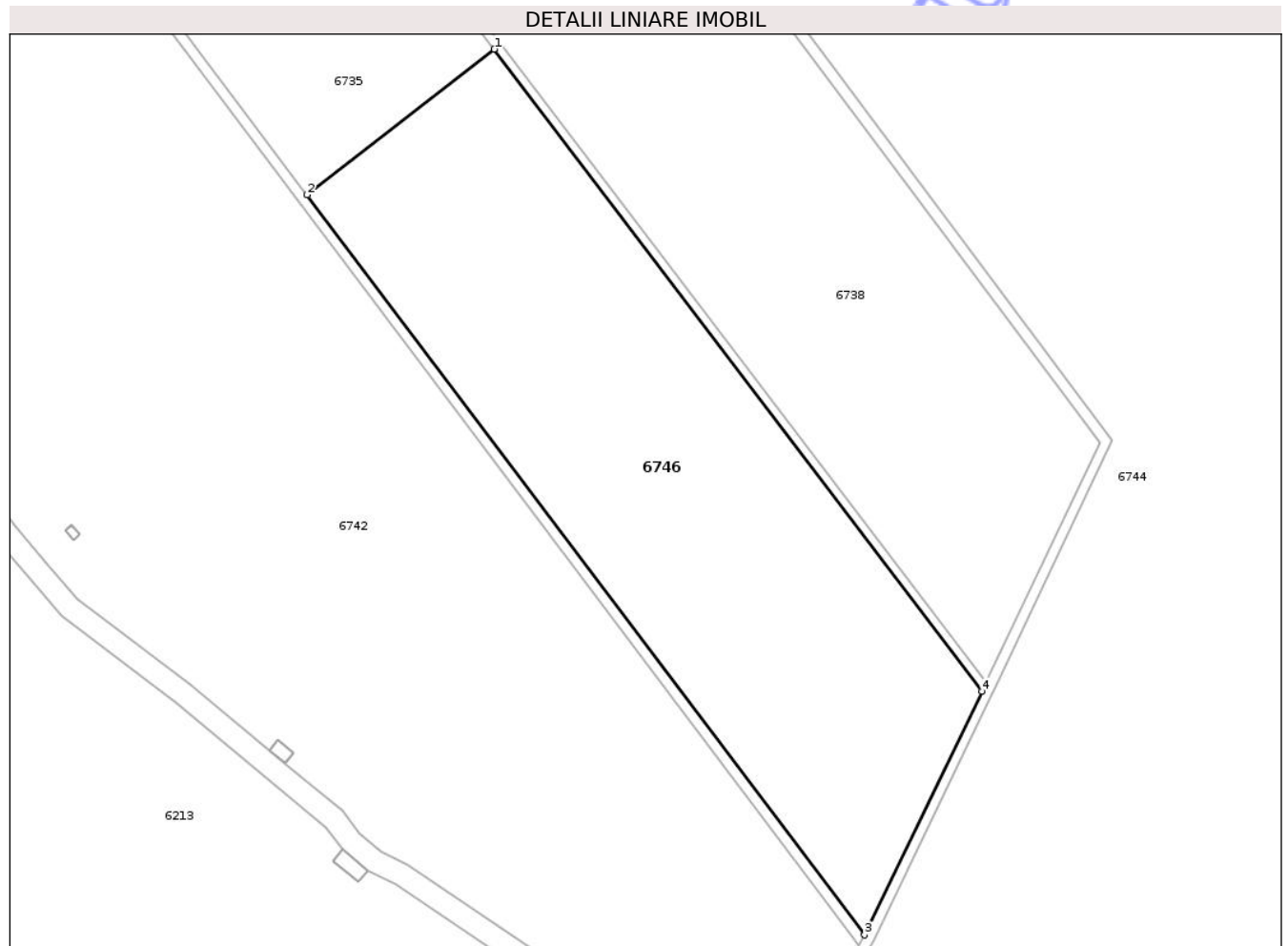
Inscrieri privind dezmembramentele dreptului de proprietate, drepturi reale de garanție și sarcini	Referințe
NU SUNT	

## Anexa Nr. 1 La Partea I

## Teren

Nr cadastral	Suprafața (mp)*	Observații / Referințe
	27.300	

\* Suprafața este determinată în planul de proiecție Stereo 70.



## Date referitoare la teren

Crt	Categorie folosință	Intra vilan	Suprafața (mp)	Tarla	Parcelă	Nr. topo	Observații / Referințe
1	livada	NU	27.300	48	1440	-	

## Lungime Segmente

1) Valorile lungimilor segmentelor sunt obținute din proiecție în plan.

Punct început	X / Y	Punct sfârșit	X / Y	Lungime segment (** (m)
1	445.849,712 522.217,152	2	445.781,653 522.164,281	86.182
2	445.781,653 522.164,281	3	445.984,246 521.895,686	336.433
3	445.984,246 521.895,686	4	446.026,914 521.984,082	98.155
4	446.026,914 521.984,082	1	445.849,712 522.217,152	292.783

\*\* Lungimile segmentelor sunt determinate în planul de proiecție Stereo 70 și sunt rotunjite la 1 milimetru.

\*\*\* Distanţa dintre puncte este formată din segmente cumulate ce sunt mai mici decât valoarea 1 milimetru.

Neutilizabil în Circuitul  
Civil





## DATE DESPRE IMOBILUL NR. 6706

Oficiul de Cadastru și Publicitate Imobiliară SIBIU  
Biroul de Cadastru și Publicitate Imobiliară Medias

## A. Partea I. Descrierea imobilului

TEREN Extravilan

Adresa: Jud. Sibiu

Nr. Crt	Nr cadastral Nr. topografic	Suprafața* (mp)	Observații / Referințe
A1		11.700	Sector cadastral:52 Teren neimprejmuit;

## B. Partea II. Proprietari și acte

Inscrieri privitoare la dreptul de proprietate și alte drepturi reale	Referințe
/	
Act Normativ nr. 7, din 13/03/1996 emis de PARLAMENTUL ROMÂNIEI (art.13 alin.15);	
B1	Inscrierea provizorie, drept de PROPRIETATE, dobandit prin Lege, cota actuala 1/1
	1) COMUNA BAZNA, CIF:4307050, Proprietar Neidentificat

## C. Partea III. SARCINI .

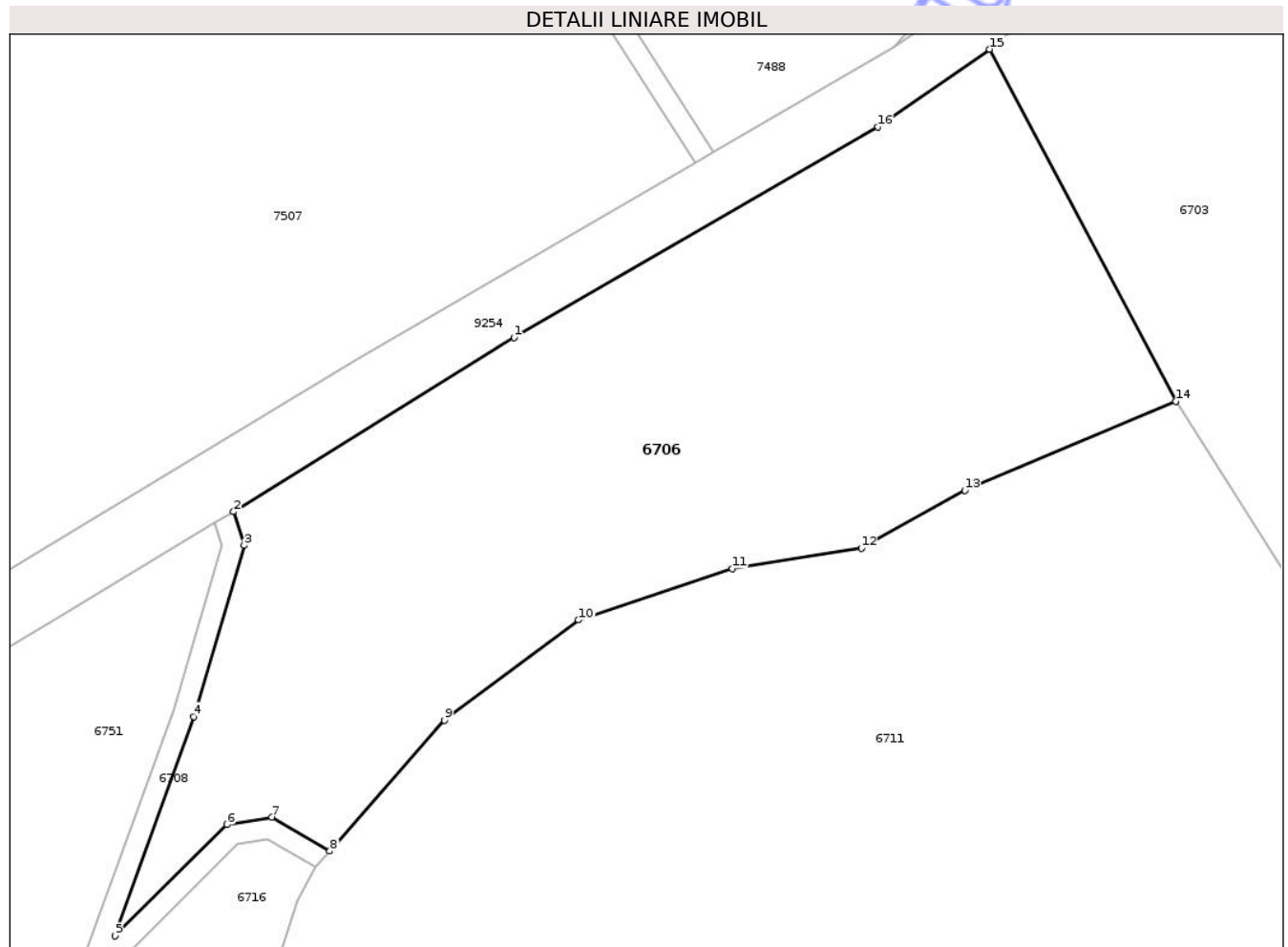
Inscrieri privind dezmembramintele dreptului de proprietate, drepturi reale de garanție și sarcini	Referințe
NU SUNT	

## Anexa Nr. 1 La Partea I

## Teren

Nr cadastral	Suprafața (mp)*	Observații / Referințe
	11.700	

\* Suprafața este determinată în planul de proiecție Stereo 70.



## Date referitoare la teren

Crt	Categorie folosință	Intra vilan	Suprafața (mp)	Tarla	Parcelă	Nr. topo	Observații / Referințe
1	pasune	NU	11.700	48	1487	-	

## Lungime Segmente

1) Valorile lungimilor segmentelor sunt obținute din proiecție în plan.

Punct început	X / Y	Punct sfârșit	X / Y	Lungime segment (** (m)
1	444.923,323 523.321,751	2	444.870,322 523.288,872	62.371
2	444.870,322 523.288,872	3	444.872,327 523.282,536	6.646
3	444.872,327 523.282,536	4	444.862,787 523.250,2	33.713
4	444.862,787 523.250,2	5	444.847,987 523.208,81	43.956
5	444.847,987 523.208,81	6	444.869,101 523.229,848	29.806

Punct început	X / Y	Punct sfârșit	X / Y	Lungime segment (** (m)
6	444.869,101 523.229,848	7	444.877,574 523.231,26	8.59
7	444.877,574 523.231,26	8	444.888,523 523.224,835	12.695
8	444.888,523 523.224,835	9	444.910,117 523.249,538	32.811
9	444.910,117 523.249,538	10	444.935,492 523.268,422	31.63
10	444.935,492 523.268,422	11	444.964,548 523.278,093	30.623
11	444.964,548 523.278,093	12	444.988,896 523.282,028	24.663
12	444.988,896 523.282,028	13	445.008,469 523.292,902	22.391
13	445.008,469 523.292,902	14	445.048,271 523.309,734	43.214
14	445.048,271 523.309,734	15	445.013,15 523.376,149	75.129
15	445.013,15 523.376,149	16	444.992,058 523.361,524	25.667
16	444.992,058 523.361,524	1	444.923,323 523.321,751	79.413

\*\* Lungimile segmentelor sunt determinate în planul de proiecție Stereo 70 și sunt rotunjite la 1 milimetru.

\*\*\* Distanța dintre puncte este formată din segmente cumulate ce sunt mai mici decât valoarea 1 milimetru.



**DATE DESPRE IMOBILUL NR. 6708**

Oficiul de Cadastru și Publicitate Imobiliară SIBIU  
Biroul de Cadastru și Publicitate Imobiliară Medias

**A. Partea I. Descrierea imobilului**

TEREN Extravilan

Adresa: Jud. Sibiu

Nr. Crt	Nr cadastral Nr. topografic	Suprafața* (mp)	Observații / Referințe
A1		625	Sector cadastral:52 Teren neimprejmuit;

**B. Partea II. Proprietari și acte**

Inscrieri privitoare la dreptul de proprietate și alte drepturi reale	Referințe
/	
Act Normativ nr. 978, din 05/09/2002 emis de GUVERNUL ROMÂNIEI (+ Adeverința nr.2002/14.05.2024 emisă de PRIMĂRIA COMUNEI BAZNA);	
B1	A1
Intabulare, drept de PROPRIETATE, dobandit prin Lege, cota actuala 1/1 1) COMUNA BAZNA - DOMENIUL PUBLIC, CIF:4307050	

**C. Partea III. SARCINI .**

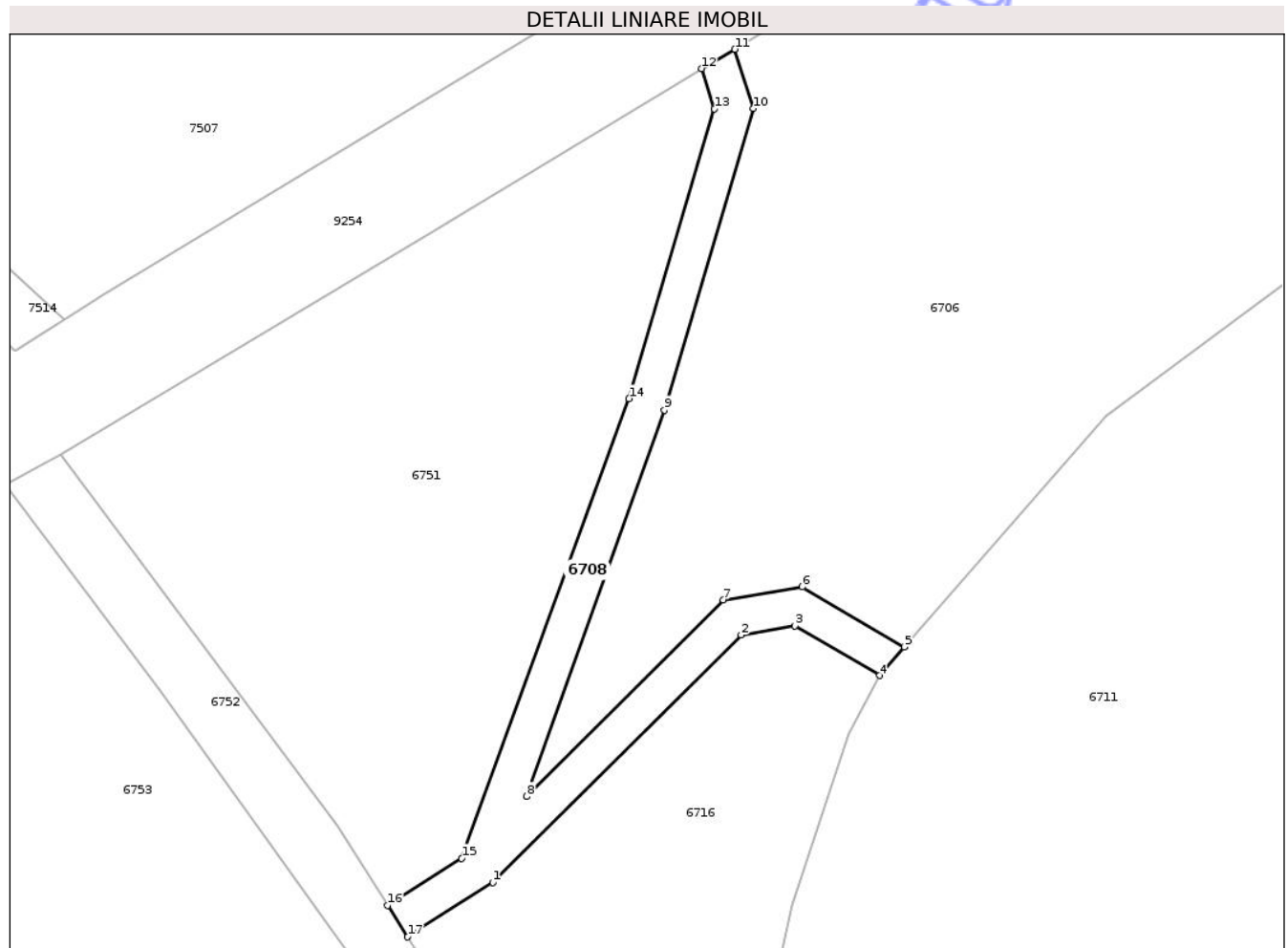
Inscrieri privind dezmembramintele dreptului de proprietate, drepturi reale de garanție și sarcini	Referințe
NU SUNT	

## Anexa Nr. 1 La Partea I

## Teren

Nr cadastral	Suprafața (mp)*	Observații / Referințe
	625	

\* Suprafața este determinată în planul de proiecție Stereo 70.



## Date referitoare la teren

Crt	Categorie folosință	Intra vilan	Suprafața (mp)	Tarla	Parcelă	Nr. topo	Observații / Referințe
1	drum	NU	625	48	1485, 1492	-	crt.2, anexa 2

## Lungime Segmente

1) Valorile lungimilor segmentelor sunt obținute din proiecție în plan.

Punct început	X / Y	Punct sfârșit	X / Y	Lungime segment (** (m)
1	444.844,376 523.199,565	2	444.871,019 523.226,112	37.611
2	444.871,019 523.226,112	3	444.876,801 523.227,076	5.862
3	444.876,801 523.227,076	4	444.885,85 523.221,766	10.492
4	444.885,85 523.221,766	5	444.888,523 523.224,835	4.07
5	444.888,523 523.224,835	6	444.877,574 523.231,26	12.695

Punct început	X / Y	Punct sfârșit	X / Y	Lungime segment (** (m)
6	444.877,574 523.231,26	7	444.869,101 523.229,848	8.59
7	444.869,101 523.229,848	8	444.847,987 523.208,81	29.806
8	444.847,987 523.208,81	9	444.862,787 523.250,2	43.956
9	444.862,787 523.250,2	10	444.872,327 523.282,536	33.713
10	444.872,327 523.282,536	11	444.870,322 523.288,872	6.646
11	444.870,322 523.288,872	12	444.866,776 523.286,817	4.098
12	444.866,776 523.286,817	13	444.868,144 523.282,494	4.534
13	444.868,144 523.282,494	14	444.858,983 523.251,44	32.378
14	444.858,983 523.251,44	15	444.841,026 523.202,176	52.435
15	444.841,026 523.202,176	16	444.833,077 523.197,128	9.417
16	444.833,077 523.197,128	17	444.835,23 523.193,757	4.0
17	444.835,23 523.193,757	1	444.844,376 523.199,565	10.835

\*\* Lungimile segmentelor sunt determinate în planul de proiecție Stereo 70 și sunt rotunjite la 1 milimetru.

\*\*\* Distanța dintre puncte este formată din segmente cumulate ce sunt mai mici decât valoarea 1 milimetru.





## DATE DESPRE IMOBILUL NR. 6751

Oficiul de Cadastru și Publicitate Imobiliară SIBIU  
Biroul de Cadastru și Publicitate Imobiliară Medias

## A. Partea I. Descrierea imobilului

TEREN Extravilan

Adresa: Jud. Sibiu

Nr. Crt	Nr cadastral Nr. topografic	Suprafața* (mp)	Observații / Referințe
A1		2.800	Sector cadastral:52 Teren neimprejmuit;

## B. Partea II. Proprietari și acte

Inscrieri privitoare la dreptul de proprietate și alte drepturi reale	Referințe
/	
Act Normativ nr. 7, din 13/03/1996 emis de PARLAMENTUL ROMÂNIEI (art.13 alin.15);	
B1	Inscrierea provizorie, drept de PROPRIETATE, dobandit prin Lege, cota actuala 1/1
	1) COMUNA BAZNA, CIF:4307050, Proprietar Neidentificat

## C. Partea III. SARCINI .

Inscrieri privind dezmembramintele dreptului de proprietate, drepturi reale de garanție și sarcini	Referințe
NU SUNT	

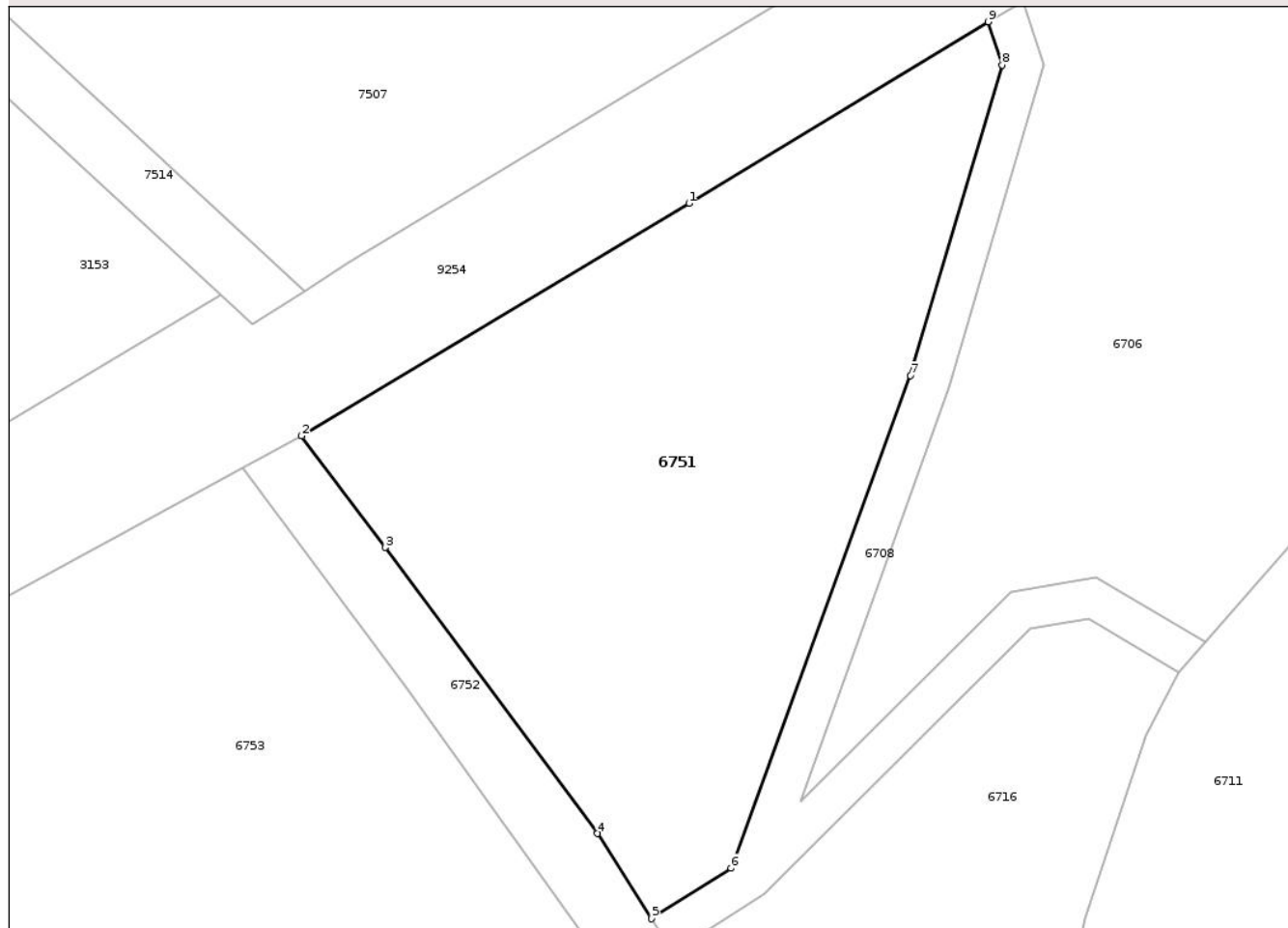
## Anexa Nr. 1 La Partea I

## Teren

Nr cadastral	Suprafața (mp)*	Observații / Referințe
	2.800	

\* Suprafața este determinată în planul de proiecție Stereo 70.

## DETALII LINIARE IMOBIL



## Date referitoare la teren

Crt	Categorie folosință	Intra vilan	Suprafața (mp)	Tarla	Parcelă	Nr. topo	Observații / Referințe
1	pasune	NU	2.800	48	1493	-	

## Lungime Segmente

1) Valorile lungimilor segmentelor sunt obținute din proiecție în plan.

Punct început	X / Y	Punct sfârșit	X / Y	Lungime segment (** (m)
1	444.836,808 523.268,66	2	444.798,037 523.245,402	45.212
2	444.798,037 523.245,402	3	444.806,421 523.234,247	13.955
3	444.806,421 523.234,247	4	444.827,645 523.205,632	35.627
4	444.827,645 523.205,632	5	444.833,077 523.197,128	10.091
5	444.833,077 523.197,128	6	444.841,026 523.202,176	9.417

Punct început	X / Y	Punct sfârșit	X / Y	Lungime segment (** (m)
6	444.841,026 523.202,176	7	444.858,983 523.251,44	52.435
7	444.858,983 523.251,44	8	444.868,144 523.282,494	32.378
8	444.868,144 523.282,494	9	444.866,776 523.286,817	4.534
9	444.866,776 523.286,817	1	444.836,808 523.268,66	35.04

\*\* Lungimile segmentelor sunt determinate în planul de proiecție Stereo 70 și sunt rotunjite la 1 milimetru.

\*\*\* Distanța dintre puncte este formată din segmente cumulate ce sunt mai mici decât valoarea 1 milimetru.

Neutilizabil în Circuitul Civil



**DATE DESPRE IMOBILUL NR. 6760**

Oficiul de Cadastru și Publicitate Imobiliară SIBIU  
Biroul de Cadastru și Publicitate Imobiliară Medias

**A. Partea I. Descrierea imobilului**

TEREN Necunoscut

Adresa: Loc. Bazna, Jud. Sibiu

Nr. Crt	Nr cadastral Nr. topografic	Suprafața* (mp)	Observații / Referințe
A1	102739	2.000	Sector cadastral:53 Teren neimprejmit;

**B. Partea II. Proprietari și acte**

Inscrieri privitoare la dreptul de proprietate și alte drepturi reale	Referințe
<b>29991 / 08/11/2021</b>	
Act Notarial nr. AUT.1684, din 05/11/2021 emis de Axente Mia;	
B1	A1
Intabulare, drept de PROPRIETATE, dobandit prin Conventie, cota actuala 1/1	
1) LUDWIG HELMUT, Cu soția	
2) LUDWIG MIHAELA-CRISTINA, bun comun	

**C. Partea III. SARCINI .**

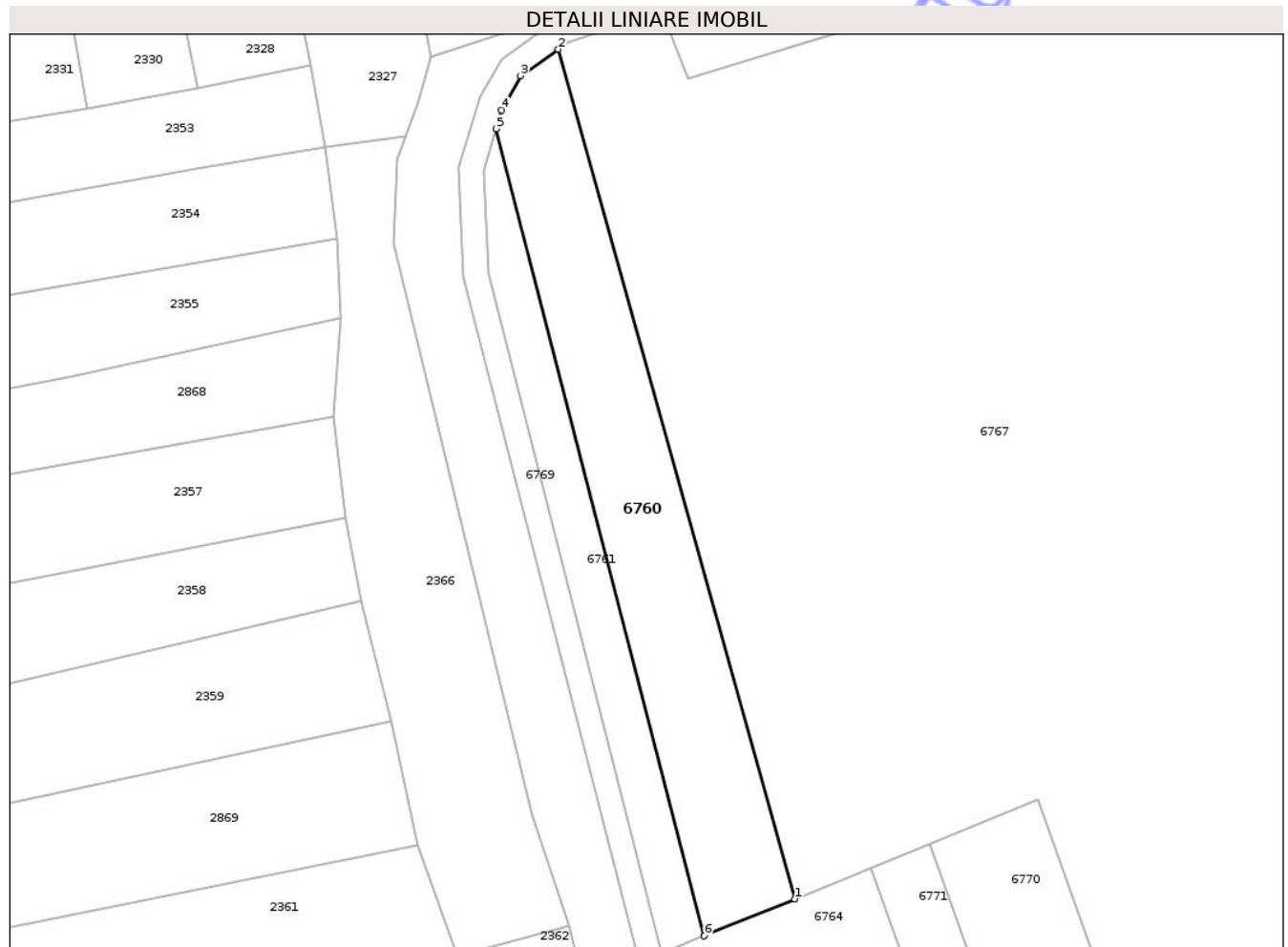
Inscrieri privind dezmembramintele dreptului de proprietate, drepturi reale de garanție și sarcini	Referințe
NU SUNT	

## Anexa Nr. 1 La Partea I

## Teren

Nr cadastral	Suprafața (mp)*	Observații / Referințe
102739	2.000	

\* Suprafața este determinată în planul de proiecție Stereo 70.



## Date referitoare la teren

Crt	Categorie folosință	Intra vilan	Suprafața (mp)	Tarla	Parcelă	Nr. topo	Observații / Referințe
1	arabil	DA	1	79	2739/1/10	-	
2	arabil	NU	1.999	79	2739/1/10	-	

## Lungime Segmente

1) Valorile lungimilor segmentelor sunt obținute din proiecție în plan.

Punct început	X / Y	Punct sfârșit	X / Y	Lungime segment (** (m))
1	445.010,074 522.224,665	2	444.971,947 522.361,511	142.058
2	444.971,947 522.361,511	3	444.965,858 522.357,236	7.44
3	444.965,858 522.357,236	4	444.962,799 522.351,707	6.319
4	444.962,799 522.351,707	5	444.961,927 522.348,721	3.111

Punct început	X / Y	Punct sfârșit	X / Y	Lungime segment (** (m)
5	444.961,927 522.348,721	6	444.995,453 522.218,693	134.281
6	444.995,453 522.218,693	1	445.010,074 522.224,665	15.794

\*\* Lungimile segmentelor sunt determinate în planul de proiecție Stereo 70 și sunt rotunjite la 1 milimetru.

\*\*\* Distanța dintre puncte este formată din segmente cumulate ce sunt mai mici decât valoarea 1 milimetru.

Neutilizabil în Circuitul Civil



**DATE DESPRE IMOBILUL NR. 6762**

Oficiul de Cadastru și Publicitate Imobiliară SIBIU  
Biroul de Cadastru și Publicitate Imobiliară Medias

**A. Partea I. Descrierea imobilului**

TEREN Extravilan

Adresa: Jud. Sibiu

Nr. Crt	Nr cadastral Nr. topografic	Suprafața* (mp)	Observații / Referințe
A1		5.000	Sector cadastral:53 Teren neimprejmit;

**B. Partea II. Proprietari și acte**

Inscrieri privitoare la dreptul de proprietate și alte drepturi reale	Referințe
/	
Act Administrativ nr. 112/19, din 11/05/1994 emis de CJPSDPAT SIBIU (titlu de proprietate);	
B1	A1
Intabulare, drept de PROPRIETATE, dobandit prin Reconstituire, cota actuala 1/1 1) POPSOR IOAN, LIPSĂ CNP	

**C. Partea III. SARCINI .**

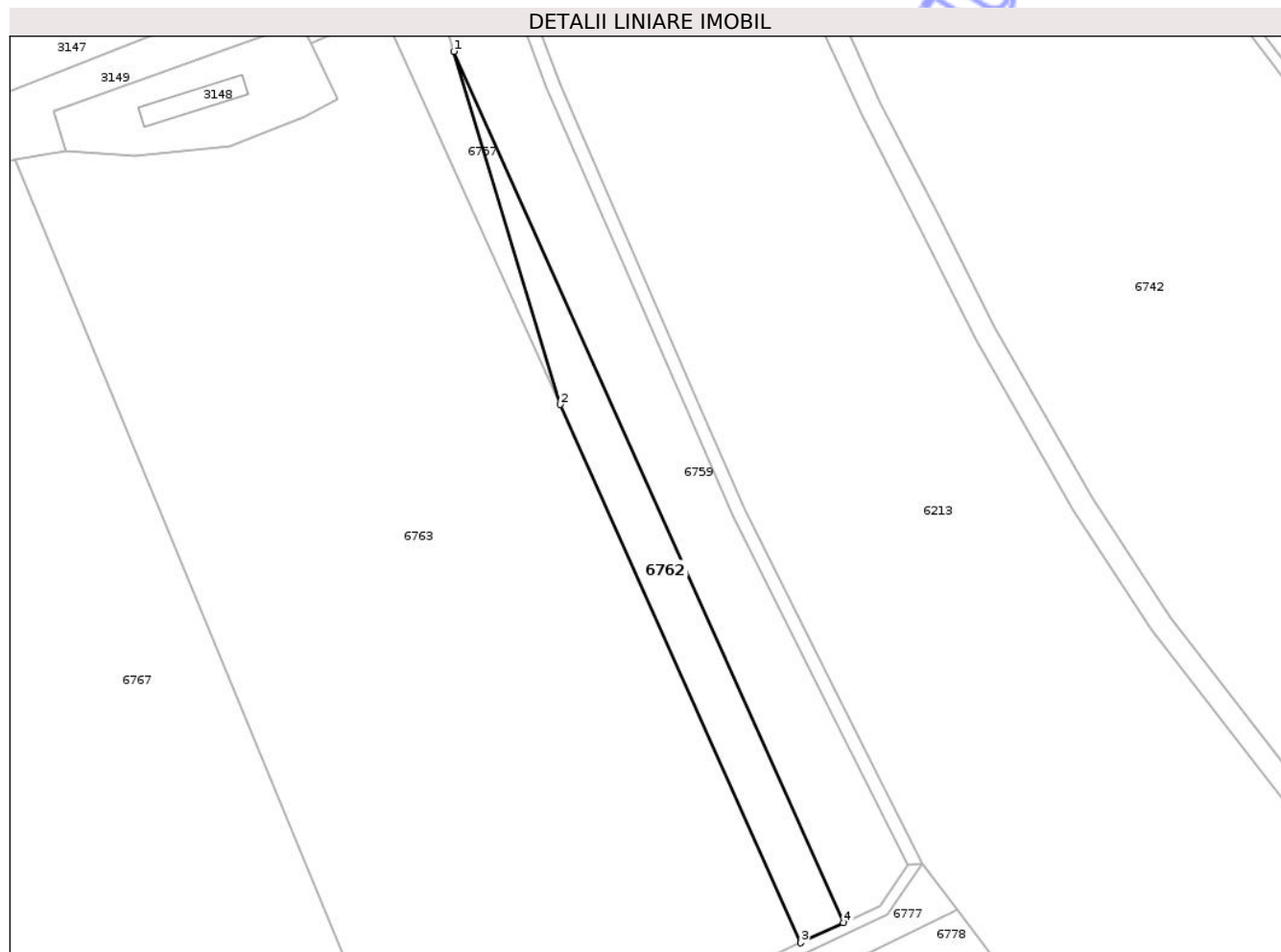
Inscrieri privind dezmembramintele dreptului de proprietate, drepturi reale de garanție și sarcini	Referințe
NU SUNT	

## Anexa Nr. 1 La Partea I

## Teren

Nr cadastral	Suprafața (mp)*	Observații / Referințe
	5.000	

\* Suprafața este determinată în planul de proiecție Stereo 70.



## Date referitoare la teren

Crt	Categorie folosință	Intra vilan	Suprafața (mp)	Tarla	Parcelă	Nr. topo	Observații / Referințe
1	arabil	NU	5.000	79	2739/1/3	-	

## Lungime Segmente

1) Valorile lungimilor segmentelor sunt obținute din proiecție în plan.

Punct început	X / Y	Punct sfârșit	X / Y	Lungime segment (** (m)
1	445.273,837 522.433,181	2	445.313,221 522.302,428	136.556
2	445.313,221 522.302,428	3	445.402,484 522.103,042	218.456
3	445.402,484 522.103,042	4	445.418,321 522.110,448	17.483
4	445.418,321 522.110,448	1	445.273,837 522.433,181	353.599

\*\* Lungimile segmentelor sunt determinate în planul de proiecție Stereo 70 și sunt rotunjite la 1 milimetru.

\*\*\* Distanţa dintre puncte este formată din segmente cumulate ce sunt mai mici decât valoarea 1 milimetru.

Neutilizabil în Circuitul  
Civil



**DATE DESPRE IMOBILUL NR. 6763**

Oficiul de Cadastru și Publicitate Imobiliară SIBIU  
Biroul de Cadastru și Publicitate Imobiliară Medias

**A. Partea I. Descrierea imobilului**

TEREN Necunoscut

Adresa: Loc. Bazna, Jud. Sibiu

Nr. Crt	Nr cadastral Nr. topografic	Suprafața* (mp)	Observații / Referințe
A1	100667	Din acte: 54.100 Masurata: 56.205	Sector cadastral:53 Teren neimprejmuit;

**B. Partea II. Proprietari și acte**

Inscrieri privitoare la dreptul de proprietate și alte drepturi reale		Referințe
<b>22354 / 15/11/2018</b>		
Act Notarial nr. 2667, din 12/11/2018 emis de Bexa Mihai;		
B1	Intabulare, drept de PROPRIETATE, dobandit prin Conventie, cota actuala 1/1 1) MAYR TRANSPORT SRL, CIF:14437499	A1

**C. Partea III. SARCINI .**

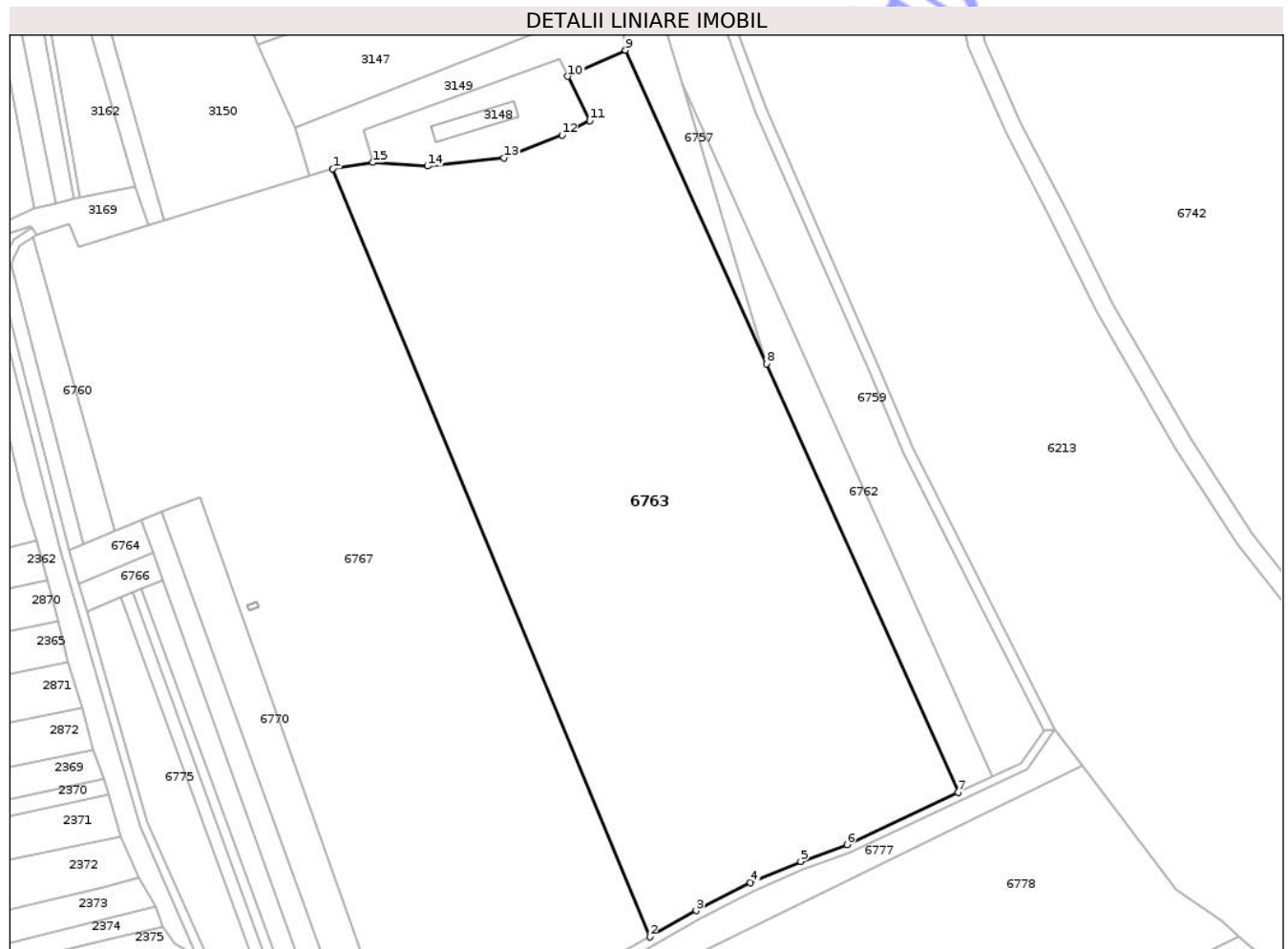
Inscrieri privind dezmembramintele dreptului de proprietate, drepturi reale de garanție și sarcini	Referințe
NU SUNT	

## Anexa Nr. 1 La Partea I

## Teren

Nr cadastral	Suprafața (mp)*	Observații / Referințe
100667	Din acte: 54.100 Masurata: 56.205	

\* Suprafața este determinată în planul de proiecție Stereo 70.



## Date referitoare la teren

Crt	Categorie folosință	Intra vilan	Suprafața (mp)	Tarla	Parcelă	Nr. topo	Observații / Referințe
1	arabil	DA	246	79	2739/1/4	-	
2	arabil	NU	55.959	79	2739/1/4	-	

## Lungime Segmente

1) Valorile lungimilor segmentelor sunt obținute din proiecție în plan.

Punct început	X / Y	Punct sfârșit	X / Y	Lungime segment (** (m)
1	445.111,33 522.393,149	2	445.258,867 522.035,844	386.567
2	445.258,867 522.035,844	3	445.280,499 522.048,121	24.874
3	445.280,499 522.048,121	4	445.305,742 522.061,213	28.436
4	445.305,742 522.061,213	5	445.329,149 522.070,934	25.345

Punct început	X / Y	Punct sfârșit	X / Y	Lungime segment (** (m)
5	445.329,149 522.070,934	6	445.350,718 522.078,834	22.97
6	445.350,718 522.078,834	7	445.402,484 522.103,042	57.146
7	445.402,484 522.103,042	8	445.313,221 522.302,428	218.456
8	445.313,221 522.302,428	9	445.247,581 522.448,311	159.97
9	445.247,581 522.448,311	10	445.220,698 522.436,133	29.513
10	445.220,698 522.436,133	11	445.230,947 522.415,578	22.968
11	445.230,947 522.415,578	12	445.218,052 522.408,899	14.522
12	445.218,052 522.408,899	13	445.191,0 522.398,23	29.08
13	445.191,0 522.398,23	14	445.155,392 522.394,426	35.81
14	445.155,392 522.394,426	15	445.129,867 522.396,078	25.579
15	445.129,867 522.396,078	1	445.111,33 522.393,149	18.767

\*\* Lungimile segmentelor sunt determinate în planul de proiecție Stereo 70 și sunt rotunjite la 1 milimetru.

\*\*\* Distanța dintre puncte este formată din segmente cumulate ce sunt mai mici decât valoarea 1 milimetru.



**DATE DESPRE IMOBILUL NR. 6764**

Oficiul de Cadastru și Publicitate Imobiliară SIBIU  
Biroul de Cadastru și Publicitate Imobiliară Medias

**A. Partea I. Descrierea imobilului**

TEREN Extravilan

Adresa: Jud. Sibiu

Nr. Crt	Nr cadastral Nr. topografic	Suprafața* (mp)	Observații / Referințe
A1	102744	600	Sector cadastral:53 Teren neimprejmuit;

**B. Partea II. Proprietari și acte**

Inscrieri privitoare la dreptul de proprietate și alte drepturi reale	Referințe
/	
Act Administrativ nr. 114/19, din 11/04/1994 emis de CJPSDPAT SIBIU (titlu de proprietate);	
B1	A1
Intabulare, drept de PROPRIETATE, dobândit prin Reconstituire, cota actuala 1/1	
1) CONSTANTINESCU DIDINA, LIPSĂ CNP	
2) MOLDOVAN SABIN, LIPSĂ CNP	
3) BOTOROG LUCRETIA, LIPSĂ CNP	

**C. Partea III. SARCINI .**

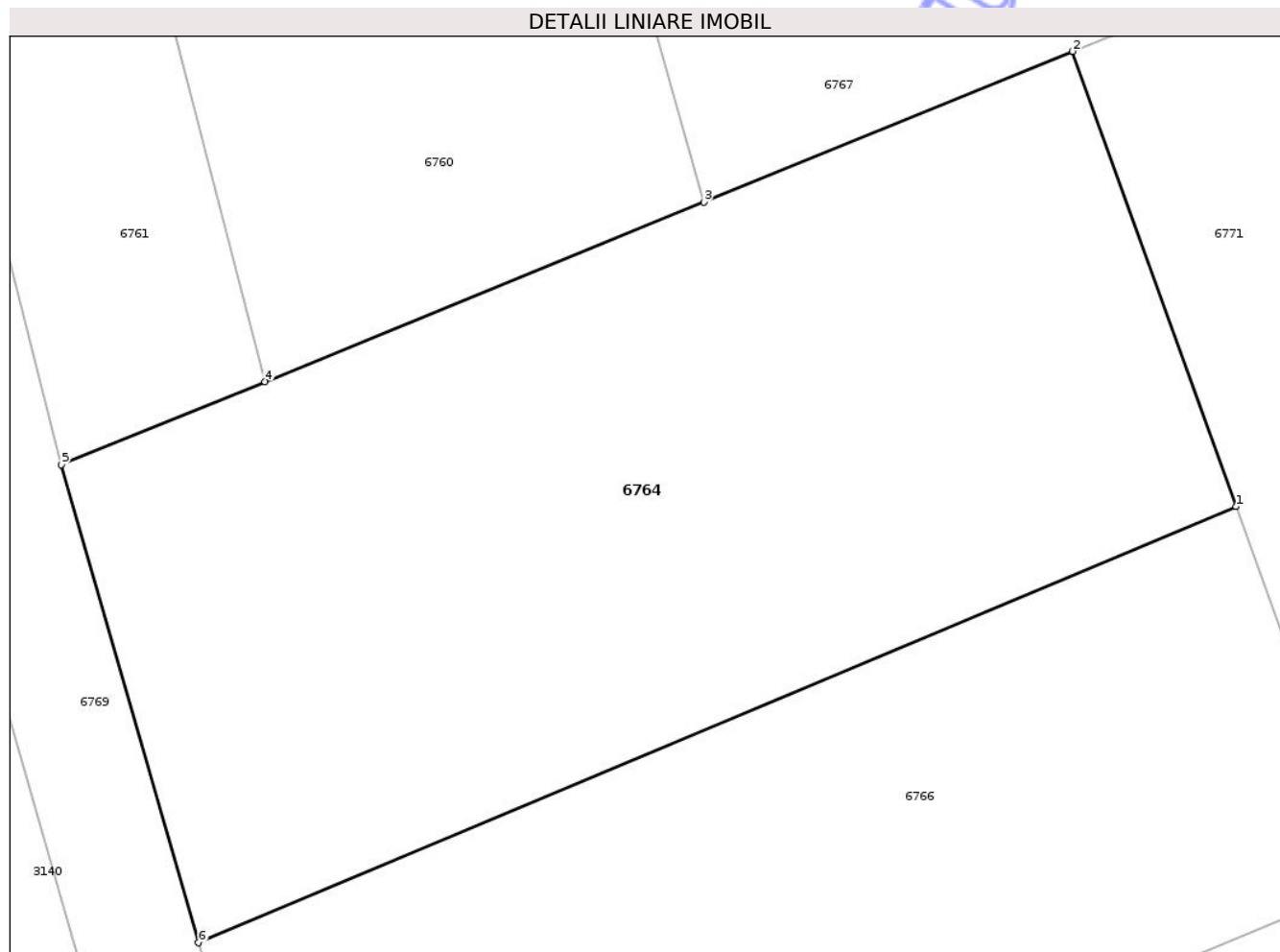
Inscrieri privind dezmembramintele dreptului de proprietate, drepturi reale de garanție și sarcini	Referințe
NU SUNT	

## Anexa Nr. 1 La Partea I

## Teren

Nr cadastral	Suprafața (mp)*	Observații / Referințe
102744	600	

\* Suprafața este determinată în planul de proiecție Stereo 70.



## Date referitoare la teren

Crt	Categorie folosință	Intra vilan	Suprafața (mp)	Tarla	Parcelă	Nr. topo	Observații / Referințe
1	arabil	NU	600	79	2739/1/23	-	

## Lungime Segmente

1) Valorile lungimilor segmentelor sunt obținute din proiecție în plan.

Punct început	X / Y	Punct sfârșit	X / Y	Lungime segment (** (m)
1	445.027,796 522.214,538	2	445.022,355 522.229,676	16.086
2	445.022,355 522.229,676	3	445.010,074 522.224,665	13.264
3	445.010,074 522.224,665	4	444.995,453 522.218,693	15.794
4	444.995,453 522.218,693	5	444.988,682 522.215,928	7.314
5	444.988,682 522.215,928	6	444.993,248 522.200,023	16.547

Punct început	X / Y	Punct sfârşit	X / Y	Lungime segment (** (m)
6	444.993,248 522.200,023	1	445.027,796 522.214,538	37.473

\*\* Lungimile segmentelor sunt determinate în planul de proiecţie Stereo 70 şi sunt rotunjite la 1 milimetru.

\*\*\* Distanţa dintre puncte este formată din segmente cumulate ce sunt mai mici decât valoarea 1 milimetru.

Neutilizabil în Circuitul Civil



**DATE DESPRE IMOBILUL NR. 6766**

Oficiul de Cadastru și Publicitate Imobiliară SIBIU  
Biroul de Cadastru și Publicitate Imobiliară Medias

**A. Partea I. Descrierea imobilului**

TEREN Extravilan

Adresa: Jud. Sibiu

Nr. Crt	Nr cadastral Nr. topografic	Suprafața* (mp)	Observații / Referințe
A1	102745	500	Sector cadastral:53 Teren neimprejmuit;

**B. Partea II. Proprietari și acte**

Inscrieri privitoare la dreptul de proprietate și alte drepturi reale	Referințe
/	
Act Notarial nr. 111, din 01/06/2004 emis de NP AXENTE MIA (certificat de mostenitor);	
B1	A1
Intabulare, drept de PROPRIETATE, dobandit prin Succesiune, cota actuala 1/2 1) LUP ANA, LIPSĂ CNP	
Act Notarial nr. 9, din 29/08/2019 emis de NP GĂITAN IOANA-CRISTINA (certificat de mostenitor);	
B2	A1
Intabulare, drept de PROPRIETATE, dobandit prin Succesiune, cota actuala 1/2 1) BOAR MARIA	

**C. Partea III. SARCINI .**

Inscrieri privind dezmembramintele dreptului de proprietate, drepturi reale de garanție și sarcini	Referințe
NU SUNT	

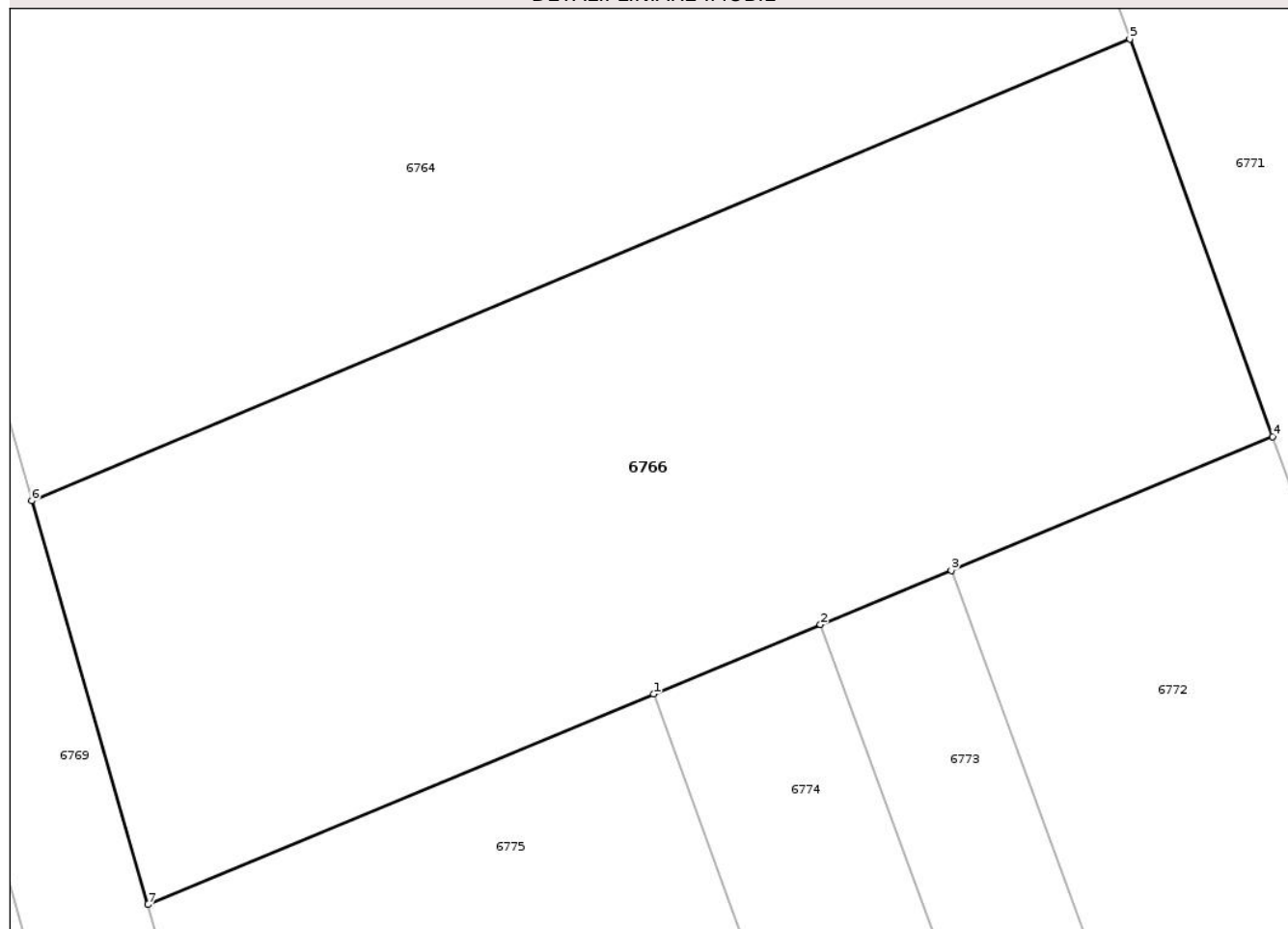
## Anexa Nr. 1 La Partea I

## Teren

Nr cadastral	Suprafața (mp)*	Observații / Referințe
102745	500	

\* Suprafața este determinată în planul de proiecție Stereo 70.

## DETALII LINIARE IMOBIL



## Date referitoare la teren

Crt	Categorie folosință	Intra vilan	Suprafața (mp)	Tarla	Parcelă	Nr. topo	Observații / Referințe
1	arabil	NU	500	79	2739/1/25	-	

## Lungime Segmente

1) Valorile lungimilor segmentelor sunt obținute din proiecție în plan.

Punct început	X / Y	Punct sfârșit	X / Y	Lungime segment (** (m)
1	445.012,813 522.193,942	2	445.018,06 522.196,123	5.682
2	445.018,06 522.196,123	3	445.022,175 522.197,833	4.456
3	445.022,175 522.197,833	4	445.032,289 522.202,037	10.953
4	445.032,289 522.202,037	5	445.027,796 522.214,538	13.284
5	445.027,796 522.214,538	6	444.993,248 522.200,023	37.473

Punct început	X / Y	Punct sfârșit	X / Y	Lungime segment (** (m)
6	444.993,248 522.200,023	7	444.996,894 522.187,325	13.211
7	444.996,894 522.187,325	1	445.012,813 522.193,942	17.239

\*\* Lungimile segmentelor sunt determinate în planul de proiecție Stereo 70 și sunt rotunjite la 1 milimetru.

\*\*\* Distanța dintre puncte este formată din segmente cumulate ce sunt mai mici decât valoarea 1 milimetru.

Neutilizabil în Circuitul Civil



**DATE DESPRE IMOBILUL NR. 6768**

Oficiul de Cadastru și Publicitate Imobiliară SIBIU  
Biroul de Cadastru și Publicitate Imobiliară Medias

**A. Partea I. Descrierea imobilului**

TEREN Extravilan

Adresa: Jud. Sibiu

Nr. Crt	Nr cadastral Nr. topografic	Suprafața* (mp)	Observații / Referințe
A1		12	Sector cadastral:53 Teren neimprejmuit;

**Construcții**

Crt	Nr cadastral Nr. topografic	Adresa	Observații / Referințe
A1.1		Jud. Sibiu	Nr. niveluri:1; S. construita la sol:12 mp; Anexă

**B. Partea II. Proprietari și acte**

Inscrieri privitoare la dreptul de proprietate și alte drepturi reale		Referințe
/		
Act Normativ nr. 7, din 13/03/1996 emis de PARLAMENTUL ROMÂNIEI (art.13 alin.15);		
B1	Inscrierea provizorie, drept de PROPRIETATE, dobandit prin Lege, cota actuala 1/1 1) <b>COMUNA BAZNA</b> , CIF:4307050, Proprietar Neidentificat	A1
Act Normativ nr. 7, din 13/03/1996 emis de PARLAMENTUL ROMÂNIEI;		
B2	Inscrierea provizorie, drept de PROPRIETATE, dobandit prin Lege, cota actuala 1/1 1) <b>COMUNA BAZNA</b> , CIF:4307050, Proprietar Neidentificat	A1.1

**C. Partea III. SARCINI .**

Inscrieri privind dezmembramintele dreptului de proprietate, drepturi reale de garanție și sarcini	Referințe
NU SUNT	

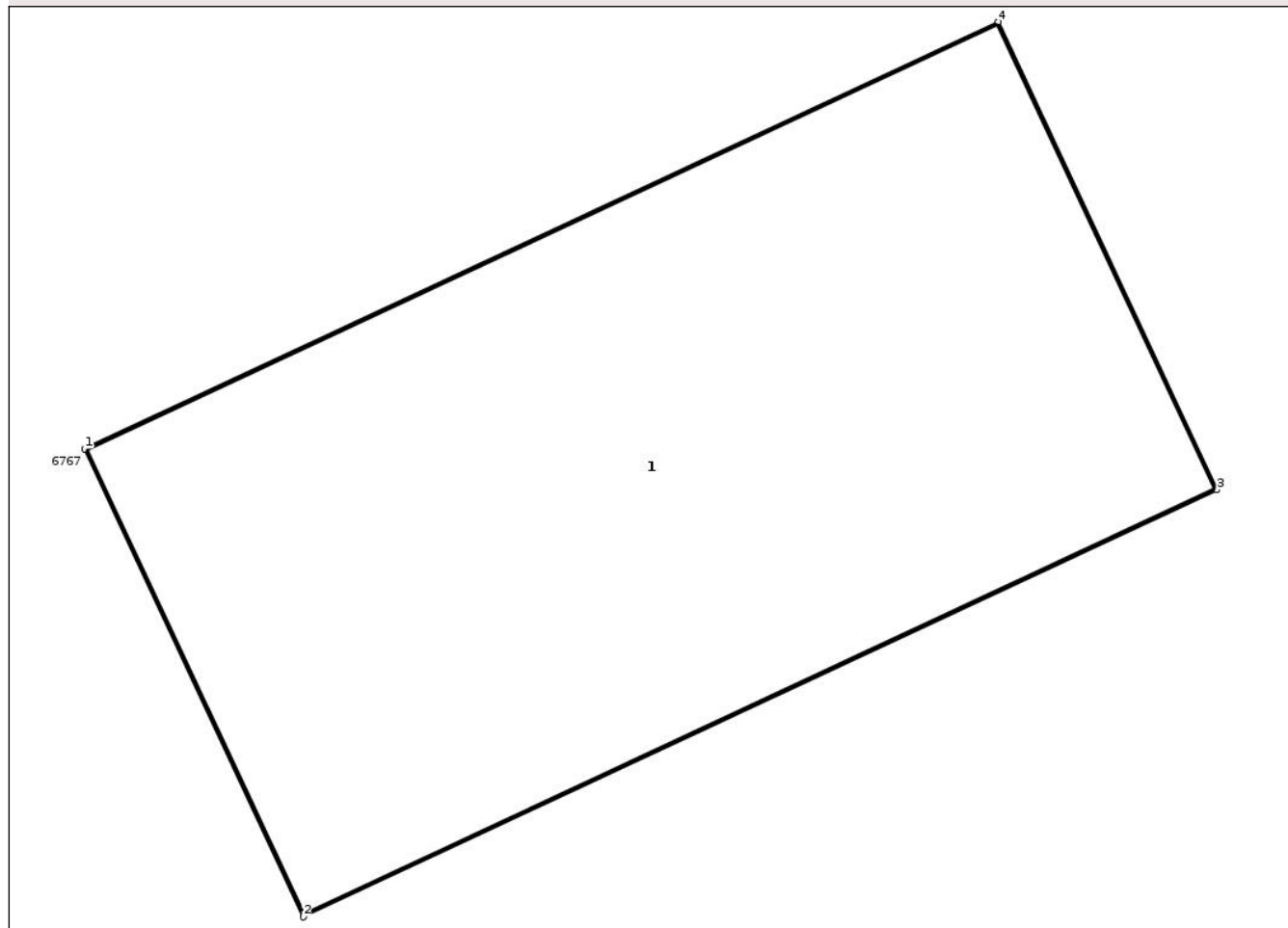
## Anexa Nr. 1 La Partea I

## Teren

Nr cadastral	Suprafața (mp)*	Observații / Referințe
	12	

\* Suprafața este determinată în planul de proiecție Stereo 70.

## DETALII LINIARE IMOBIL



## Date referitoare la teren

Crt	Categorie folosință	Intra vilan	Suprafața (mp)	Tarla	Parcelă	Nr. topo	Observații / Referințe
1	curti constructii	NU	12	79	2739/1/9/1	-	

## Date referitoare la construcții

Crt	Număr	Destinație construcție	Supraf. (mp)	Situație juridică	Observații / Referințe
A1.1		constructii anexa	12	Cu acte	Nr. niveluri:1; S. construita la sol:12 mp; Anexă

## Lungime Segmente

1) Valorile lungimilor segmentelor sunt obținute din proiecție în plan.

Punct început	X / Y	Punct sfârșit	X / Y	Lungime segment (** (m)
1	445.071,336 522.189,829	2	445.072,398 522.187,556	2.509
2	445.072,398 522.187,556	3	445.076,84 522.189,632	4.903
3	445.076,84 522.189,632	4	445.075,778 522.191,904	2.509
4	445.075,778 522.191,904	1	445.071,336 522.189,829	4.902

\*\* Lungimile segmentelor sunt determinate în planul de proiecție Stereo 70 și sunt rotunjite la 1 milimetru.

\*\*\* Distanța dintre puncte este formată din segmente cumulate ce sunt mai mici decât valoarea 1 milimetru.

Neutilizabil în Circuitul  
Civil





## DATE DESPRE IMOBILUL NR. 6770

Oficiul de Cadastru și Publicitate Imobiliară SIBIU  
Biroul de Cadastru și Publicitate Imobiliară Medias

## A. Partea I. Descrierea imobilului

TEREN Extravilan

Adresa: Jud. Sibiu

Nr. Crt	Nr cadastral Nr. topografic	Suprafața* (mp)	Observații / Referințe
A1	102737	5.000	Sector cadastral:53 Teren neimprejmuit;

## B. Partea II. Proprietari și acte

Inscrieri privitoare la dreptul de proprietate și alte drepturi reale	Referințe
/	
Act Administrativ nr. 73/19, din 08/04/1994 emis de CJPSDPAT SIBIU (titlu de proprietate);	
B1	A1
Intabulare, drept de PROPRIETATE, dobandit prin Reconstituire, cota actuala 1/1	
1) KADAR MARIA, LIPSĂ CNP	

## C. Partea III. SARCINI .

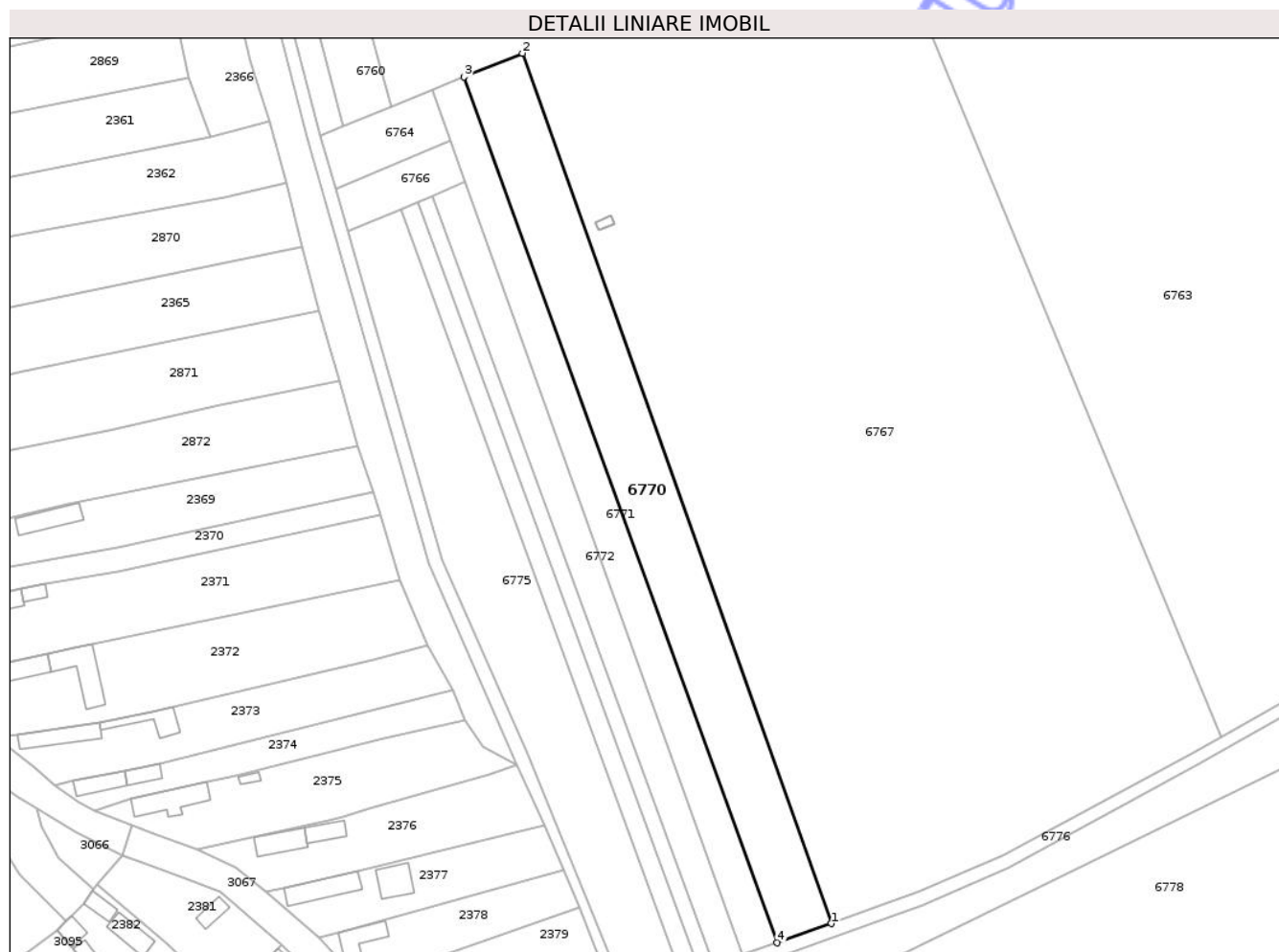
Inscrieri privind dezmembramintele dreptului de proprietate, drepturi reale de garanție și sarcini	Referințe
NU SUNT	

## Anexa Nr. 1 La Partea I

## Teren

Nr cadastral	Suprafața (mp)*	Observații / Referințe
102737	5.000	

\* Suprafața este determinată în planul de proiecție Stereo 70.



## Date referitoare la teren

Crt	Categorie folosință	Intra vilan	Suprafața (mp)	Tarla	Parcelă	Nr. topo	Observații / Referințe
1	arabil	NU	5.000	79	2739/1/6	-	

## Lungime Segmente

1) Valorile lungimilor segmentelor sunt obținute din proiecție în plan.

Punct început	X / Y	Punct sfârșit	X / Y	Lungime segment (** (m)
1	445.142,036 521.979,785	2	445.049,343 522.240,651	276.845
2	445.049,343 522.240,651	3	445.031,816 522.233,521	18.922
3	445.031,816 522.233,521	4	445.125,744 521.974,043	275.955
4	445.125,744 521.974,043	1	445.142,036 521.979,785	17.274

\*\* Lungimile segmentelor sunt determinate în planul de proiecție Stereo 70 și sunt rotunjite la 1 milimetru.

\*\*\* Distanţa dintre puncte este formată din segmente cumulate ce sunt mai mici decât valoarea 1 milimetru.

Neutilizabil în Circuitul  
Civil



**DATE DESPRE IMOBILUL NR. 6771**

Oficiul de Cadastru și Publicitate Imobiliară SIBIU  
Biroul de Cadastru și Publicitate Imobiliară Medias

**A. Partea I. Descrierea imobilului**

TEREN Extravilan

Adresa: Jud. Sibiu

Nr. Crt	Nr cadastral Nr. topografic	Suprafața* (mp)	Observații / Referințe
A1	102736	2.900	Sector cadastral:53 Teren neimprejmit;

**B. Partea II. Proprietari și acte**

Inscrieri privitoare la dreptul de proprietate și alte drepturi reale	Referințe
/	
Act Administrativ nr. 157/19, din 19/05/1994 emis de CJPSDPAT SIBIU (titlu de proprietate);	
B1	A1
Intabulare, drept de PROPRIETATE, dobandit prin Reconstituire, cota actuala 1/1	
1) PÎRLEA GHEORGHE, LIPSĂ CNP	

**C. Partea III. SARCINI .**

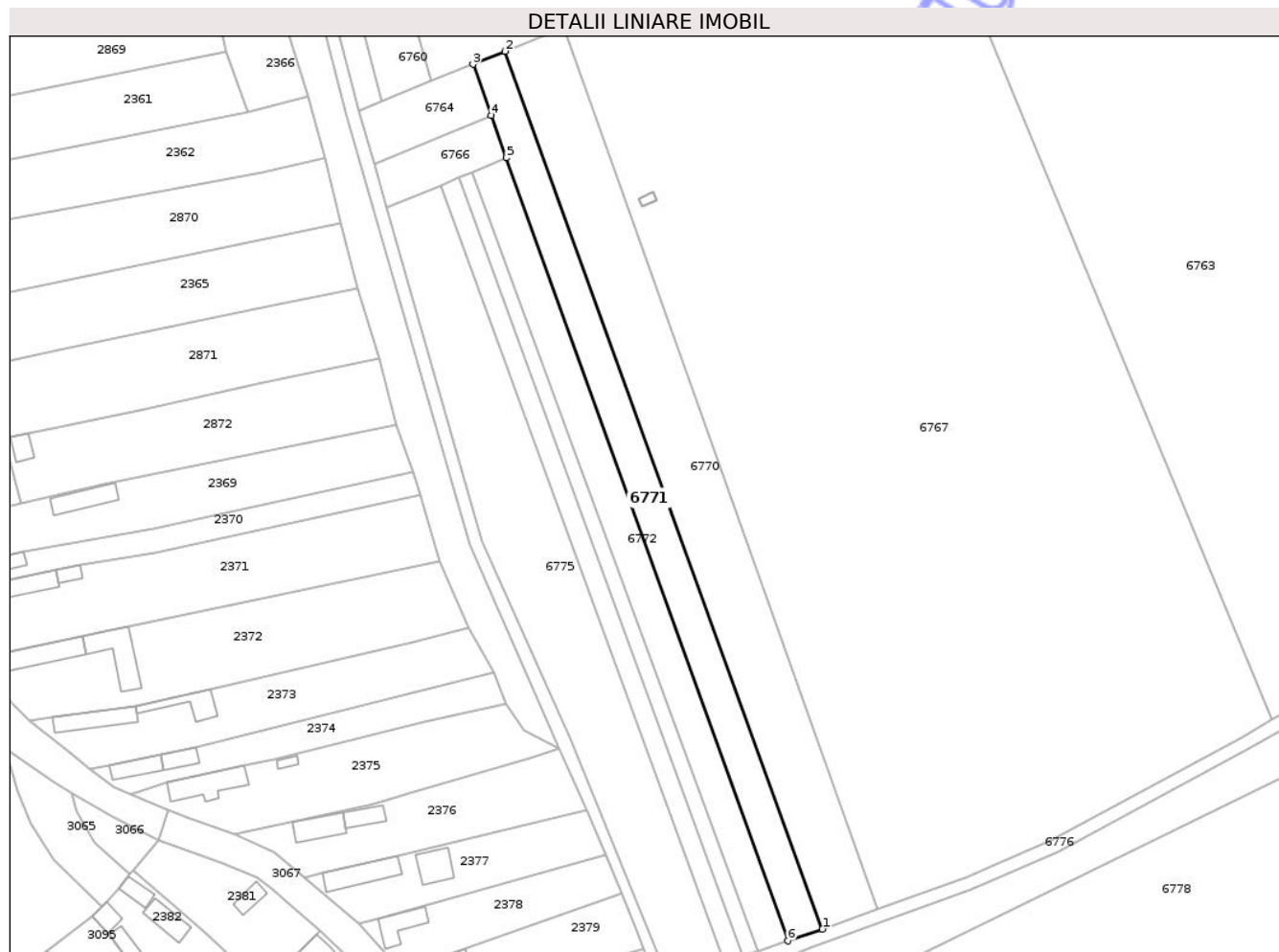
Inscrieri privind dezmembramintele dreptului de proprietate, drepturi reale de garanție și sarcini	Referințe
NU SUNT	

## Anexa Nr. 1 La Partea I

## Teren

Nr cadastral	Suprafața (mp)*	Observații / Referințe
102736	2.900	

\* Suprafața este determinată în planul de proiecție Stereo 70.



## Date referitoare la teren

Crt	Categorie folosință	Intra vilan	Suprafața (mp)	Tarla	Parcelă	Nr. topo	Observații / Referințe
1	arabil	NU	2.900	79	2739/5	-	

## Lungime Segmente

1) Valorile lungimilor segmentelor sunt obținute din proiecție în plan.

Punct început	X / Y	Punct sfârșit	X / Y	Lungime segment (** (m)
1	445.125,744 521.974,043	2	445.031,816 522.233,521	275.955
2	445.031,816 522.233,521	3	445.022,355 522.229,676	10.212
3	445.022,355 522.229,676	4	445.027,796 522.214,538	16.086
4	445.027,796 522.214,538	5	445.032,289 522.202,037	13.284
5	445.032,289 522.202,037	6	445.115,492 521.970,529	246.005

Punct început	X / Y	Punct sfârşit	X / Y	Lungime segment (** (m)
6	445.115,492 521.970,529	1	445.125,744 521.974,043	10.838

\*\* Lungimile segmentelor sunt determinate în planul de proiecţie Stereo 70 şi sunt rotunjite la 1 milimetru.

\*\*\* Distanţa dintre puncte este formată din segmente cumulate ce sunt mai mici decât valoarea 1 milimetru.

Neutilizabil în Circuitul Civil



**DATE DESPRE IMOBILUL NR. 6772**

Oficiul de Cadastru și Publicitate Imobiliară SIBIU  
Biroul de Cadastru și Publicitate Imobiliară Medias

**A. Partea I. Descrierea imobilului**

TEREN Extravilan

Adresa: Jud. Sibiu

Nr. Crt	Nr cadastral Nr. topografic	Suprafața* (mp)	Observații / Referințe
A1	102742	2.500	Sector cadastral:53 Teren neimprejmuit;

**B. Partea II. Proprietari și acte**

Inscrieri privitoare la dreptul de proprietate și alte drepturi reale	Referințe
/	
Act Administrativ nr. 118/19, din 12/05/1994 emis de CJPSDPAT SIBIU (titlu de proprietate);	
B1	A1
Intabulare, drept de PROPRIETATE, dobandit prin Reconstituire, cota actuala 1/1	
1) KISS VICTORIA, LIPSĂ CNP	

**C. Partea III. SARCINI .**

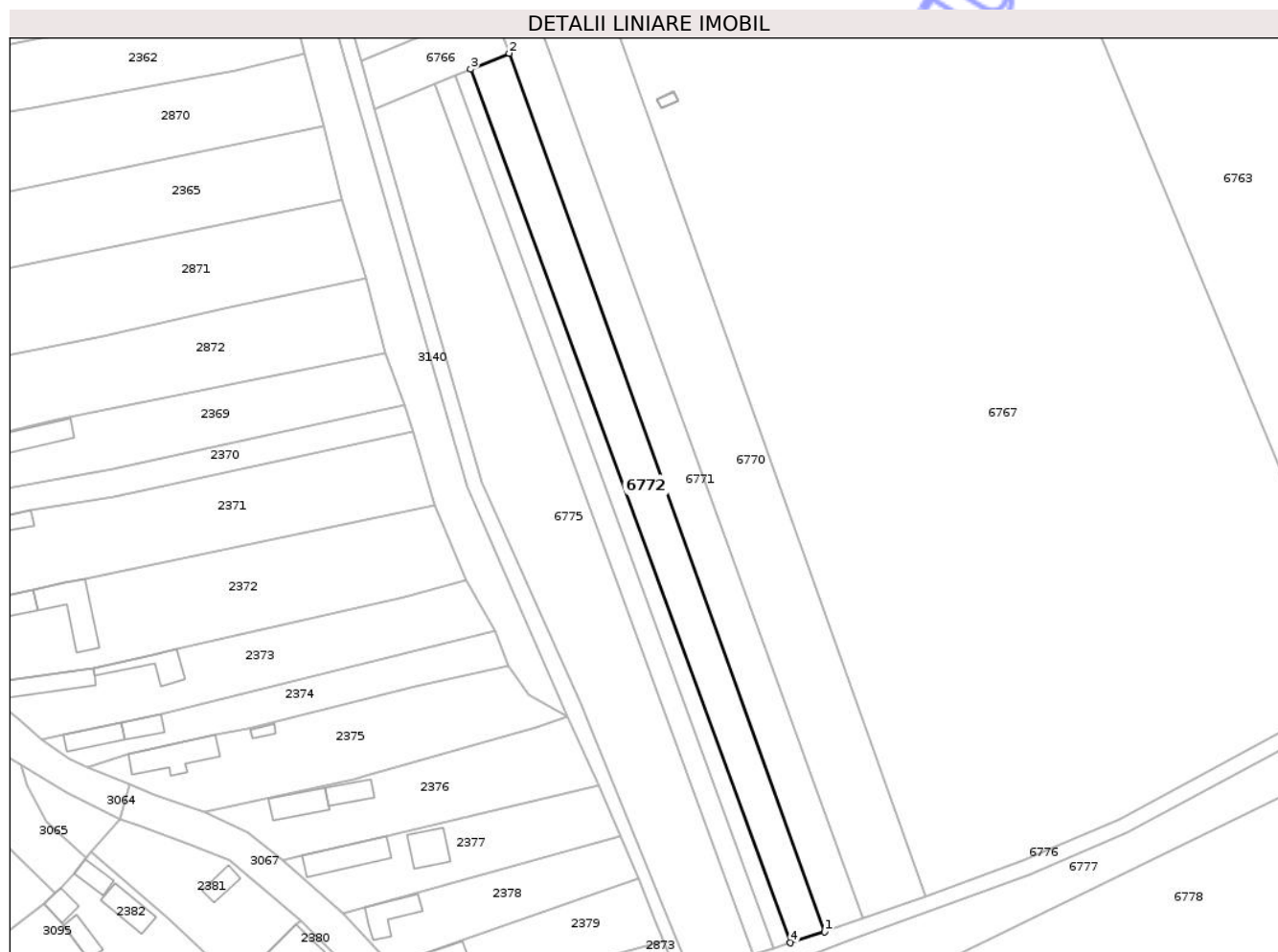
Inscrieri privind dezmembramintele dreptului de proprietate, drepturi reale de garanție și sarcini	Referințe
NU SUNT	

## Anexa Nr. 1 La Partea I

## Teren

Nr cadastral	Suprafața (mp)*	Observații / Referințe
102742	2.500	

\* Suprafața este determinată în planul de proiecție Stereo 70.



## Date referitoare la teren

Crt	Categorie folosință	Intravilan	Suprafața (mp)	Tarla	Parcelă	Nr. topo	Observații / Referințe
1	arabil	NU	2.500	79	2739/1/20	-	

## Lungime Segmente

1) Valorile lungimilor segmentelor sunt obținute din proiecție în plan.

Punct început	X / Y	Punct sfârșit	X / Y	Lungime segment (** (m)
1	445.115,492 521.970,529	2	445.032,289 522.202,037	246.005
2	445.032,289 522.202,037	3	445.022,175 522.197,833	10.953
3	445.022,175 522.197,833	4	445.106,527 521.967,616	245.184
4	445.106,527 521.967,616	1	445.115,492 521.970,529	9.426

\*\* Lungimile segmentelor sunt determinate în planul de proiecție Stereo 70 și sunt rotunjite la 1 milimetru.

\*\*\* Distanţa dintre puncte este formată din segmente cumulate ce sunt mai mici decât valoarea 1 milimetru.

Neutilizabil în Circuitul  
Civil



**DATE DESPRE IMOBILUL NR. 6295**

Oficiul de Cadastru și Publicitate Imobiliară SIBIU  
Biroul de Cadastru și Publicitate Imobiliară Medias

**A. Partea I. Descrierea imobilului**

TEREN Extravilan

Adresa: Jud. Sibiu

Nr. Crt	Nr cadastral Nr. topografic	Suprafața* (mp)	Observații / Referințe
A1		501.500	Sector cadastral:22 Teren neimprejmuit;

**B. Partea II. Proprietari și acte**

Inscrieri privitoare la dreptul de proprietate și alte drepturi reale	Referințe
/	
Act Administrativ nr. 834, din 12/11/2002 emis de PREFECTURA JUDEȚULUI SIBIU;	
B1	A1
Intabulare, drept de PROPRIETATE, dobandit prin Lege, cota actuala 1/1	
1) COMUNA BAZNA-DOMENIUL PRIVAT, CIF:4307050	

**C. Partea III. SARCINI .**

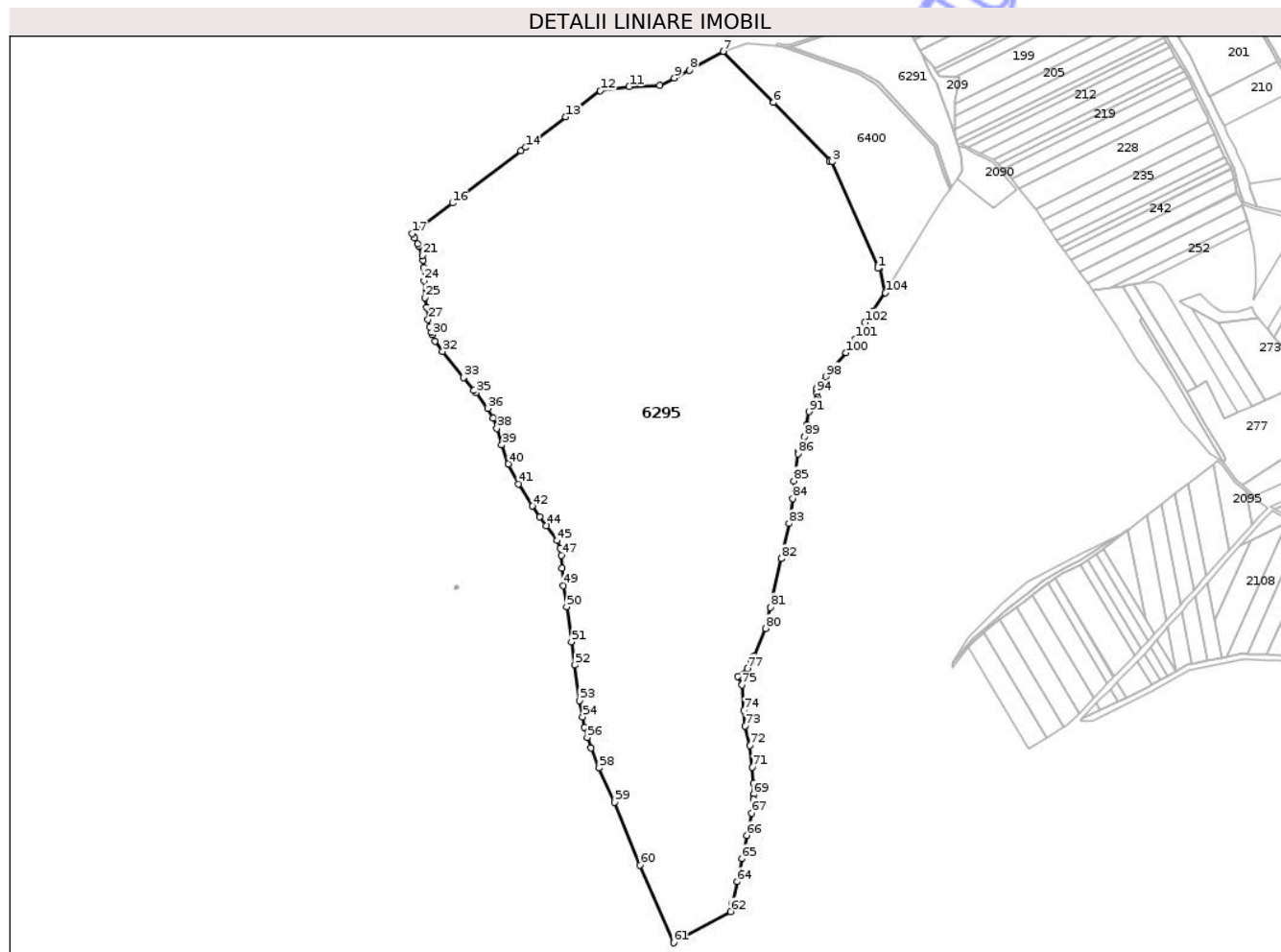
Inscrieri privind dezmembramintele dreptului de proprietate, drepturi reale de garanție și sarcini	Referințe
NU SUNT	

## Anexa Nr. 1 La Partea I

## Teren

Nr cadastral	Suprafața (mp)*	Observații / Referințe
	501.500	

\* Suprafața este determinată în planul de proiecție Stereo 70.



## Date referitoare la teren

Crt	Categorie folosință	Intra vilan	Suprafața (mp)	Tarla	Parcelă	Nr. topo	Observații / Referințe
1	pasune	NU	1.000	46	1380	-	
2	curti constructii	NU	3.100	46	1381, 1382, 1383	-	Taluz
3	neproductiv	NU	45.700	46	1385, 1386, 1387, 1389, 1394	-	
4	ape curgatoare	NU	600	46	1388	-	
5	pasune	NU	402.700	46	1393/1	-	
6	arabil	NU	48.400	46	1384	-	

## Lungime Segmente

1) Valorile lungimilor segmentelor sunt obținute din proiecție în plan.

Punct început	X / Y	Punct sfârșit	X / Y	Lungime segment	Punct început	X / Y	Punct sfârșit	X / Y	Lungime segment	Punct început	X / Y	Punct sfârșit	X / Y	Lungime segment
1	446.100,258 525.297,631	2	446.100,258 525.300,751	3.12	2	446.100,258 525.300,751	3	446.030,316 525.459,546	173.5 15	3	446.030,316 525.459,546	4	446.027,196 525.459,546	3.12



Punct început	X / Y	Punct sfârşit	X / Y	Lungime segment	Punct început	X / Y	Punct sfârşit	X / Y	Lungime segment	Punct început	X / Y	Punct sfârşit	X / Y	Lungime segment
103	446.092,584 525.232,839	104	446.111,778 525.260,547	33.707	104	446.111,778 525.260,547	105	446.103,378 525.297,631	38.023	105	446.103,378 525.297,631	1	446.100,258 525.297,631	3.12

\*\* Lungimile segmentelor sunt determinate în planul de proiecție Stereo 70 și sunt rotunjite la 1 milimetru.

\*\*\* Distanța dintre puncte este formată din segmente cumulate ce sunt mai mici decât valoarea 1 milimetru.

Neutilizabil în Circuitul Civil

**DATE DESPRE IMOBILUL NR. 6400**

Oficiul de Cadastru și Publicitate Imobiliară SIBIU  
Biroul de Cadastru și Publicitate Imobiliară Medias

**A. Partea I. Descrierea imobilului**

TEREN Extravilan

Adresa: Jud. Sibiu

Nr. Crt	Nr cadastral Nr. topografic	Suprafața* (mp)	Observații / Referințe
A1		48.400	Sector cadastral:22 Teren neimprejmuit;

**B. Partea II. Proprietari și acte**

Inscrieri privitoare la dreptul de proprietate și alte drepturi reale	Referințe
/	
Act Administrativ nr. 834, din 12/11/2002 emis de PREFECTURA JUDEȚULUI SIBIU;	
B1	A1
Intabulare, drept de PROPRIETATE, dobandit prin Lege, cota actuala 1/1	
1) COMUNA BAZNA-DOMENIUL PRIVAT, CIF:4307050	

**C. Partea III. SARCINI .**

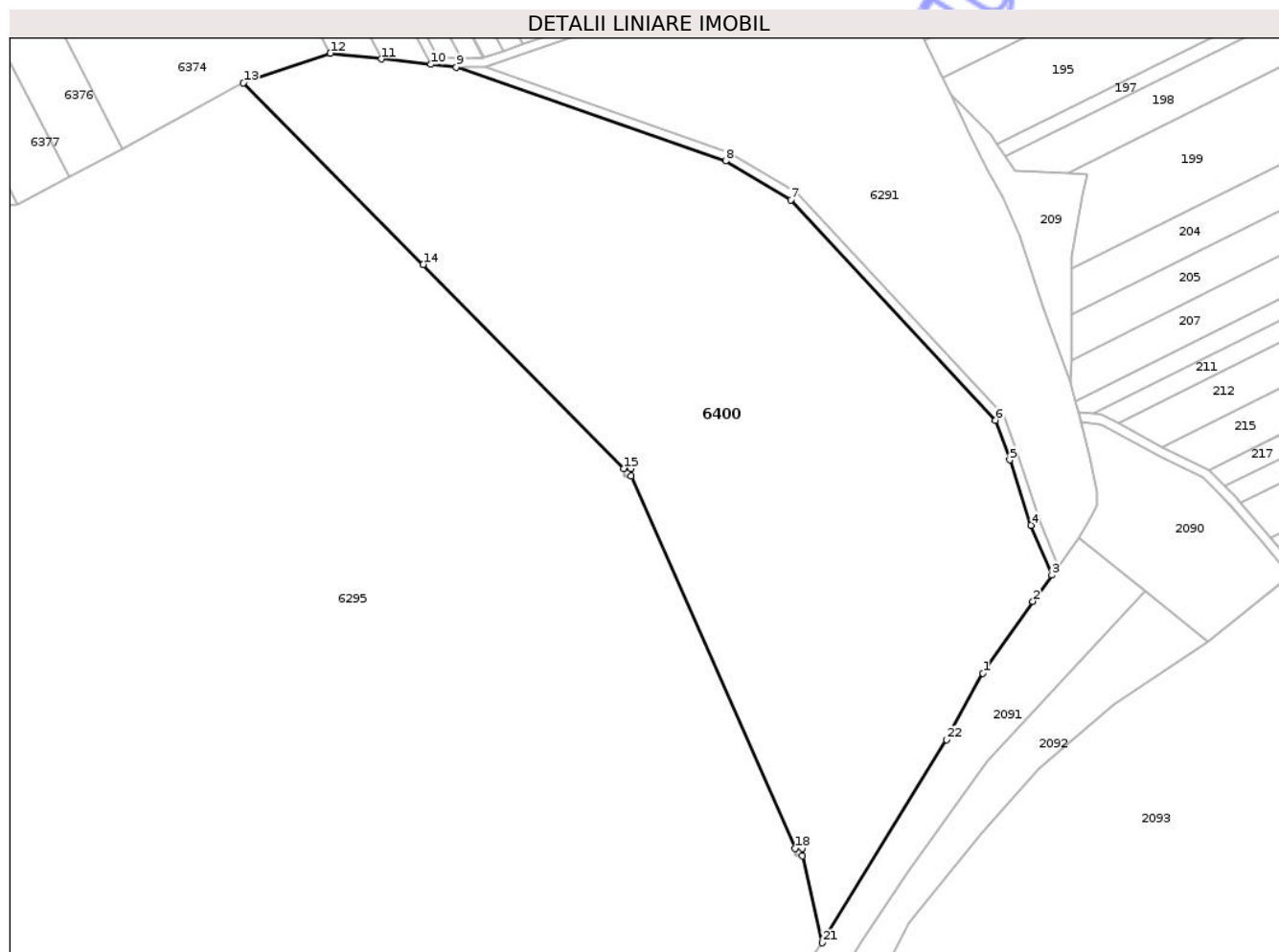
Inscrieri privind dezmembramintele dreptului de proprietate, drepturi reale de garanție și sarcini	Referințe
NU SUNT	

## Anexa Nr. 1 La Partea I

## Teren

Nr cadastral	Suprafața (mp)*	Observații / Referințe
	48.400	

\* Suprafața este determinată în planul de proiecție Stereo 70.



## Date referitoare la teren

Crt	Categorie folosință	Intra vilan	Suprafața (mp)	Tarla	Parcelă	Nr. topo	Observații / Referințe
1	pasune	NU	48.400	46	1393/2	-	

## Lungime Segmente

1) Valorile lungimilor segmentelor sunt obținute din proiecție în plan.

Punct început	X / Y	Punct sfârșit	X / Y	Lungime segment (** (m)
1	446.180,338 525.375,452	2	446.201,646 525.406,008	37.252
3	446.209,768 525.417,171	4	446.200,983 525.438,467	23.037
5	446.191,835 525.466,347	6	446.185,751 525.483,168	17.887
7	446.098,42 525.577,085	8	446.070,6 525.593,647	32.376
9	445.955,854 525.633,585	10	445.944,995 525.634,801	10.927

Punct început	X / Y	Punct sfârșit	X / Y	Lungime segment (** (m)
2	446.201,646 525.406,008	3	446.209,768 525.417,171	13.806
4	446.200,983 525.438,467	5	446.191,835 525.466,347	29.342
6	446.185,751 525.483,168	7	446.098,42 525.577,085	128.247
8	446.070,6 525.593,647	9	445.955,854 525.633,585	121.498
10	445.944,995 525.634,801	11	445.923,839 525.637,17	21.288

Punct început	X / Y	Punct sfârșit	X / Y	Lungime segment (** (m)
11	445.923,839 525.637,17	12	445.902,099 525.639,604	21.876
13	445.865,076 525.627,014	14	445.941,682 525.549,545	108.949
15	446.027,196 525.462,666	16	446.030,316 525.462,666	3.12
17	446.030,316 525.459,546	18	446.100,258 525.300,751	173.515
19	446.103,378 525.300,751	20	446.103,378 525.297,631	3.12
21	446.111,778 525.260,547	22	446.164,897 525.347,057	101.516

Punct început	X / Y	Punct sfârșit	X / Y	Lungime segment (** (m)
12	445.902,099 525.639,604	13	445.865,076 525.627,014	39.105
14	445.941,682 525.549,545	15	446.027,196 525.462,666	121.904
16	446.030,316 525.462,666	17	446.030,316 525.459,546	3.12
18	446.100,258 525.300,751	19	446.103,378 525.300,751	3.12
20	446.103,378 525.297,631	21	446.111,778 525.260,547	38.023
22	446.164,897 525.347,057	1	446.180,338 525.375,452	32.322

\*\* Lungimile segmentelor sunt determinate în planul de proiecție Stereo 70 și sunt rotunjite la 1 milimetru.

\*\*\* Distanța dintre puncte este formată din segmente cumulate ce sunt mai mici decât valoarea 1 milimetru.

Neutilizabil în Cămin Civil



**DATE DESPRE IMOBILUL NR. 6773**

Oficiul de Cadastru și Publicitate Imobiliară SIBIU  
Biroul de Cadastru și Publicitate Imobiliară Medias

**A. Partea I. Descrierea imobilului**

TEREN Extravilan

Adresa: Jud. Sibiu

Nr. Crt	Nr cadastral Nr. topografic	Suprafața* (mp)	Observații / Referințe
A1	102740	1.100	Sector cadastral:53 Teren neimprejmuit;

**B. Partea II. Proprietari și acte**

Inscrieri privitoare la dreptul de proprietate și alte drepturi reale	Referințe
/	
Act Administrativ nr. 1549/19, din 04/06/2003 emis de CJPSDPAT SIBIU (titlu de proprietate);	
B1	A1
Intabulare, drept de PROPRIETATE, dobandit prin Reconstituire, cota actuala 1/1	
1) SPĂLMĂCEAN GHEORGHE, PROPRIETAR DECEDAT DEFUNCT:Da	
2) SPĂLMĂCEAN ANA, LIPSĂ CNP	
3) LUP MARIA, LIPSĂ CNP	
4) HUDEA VIRICA, PROPRIETAR DECEDAT DEFUNCT:Da	

**C. Partea III. SARCINI .**

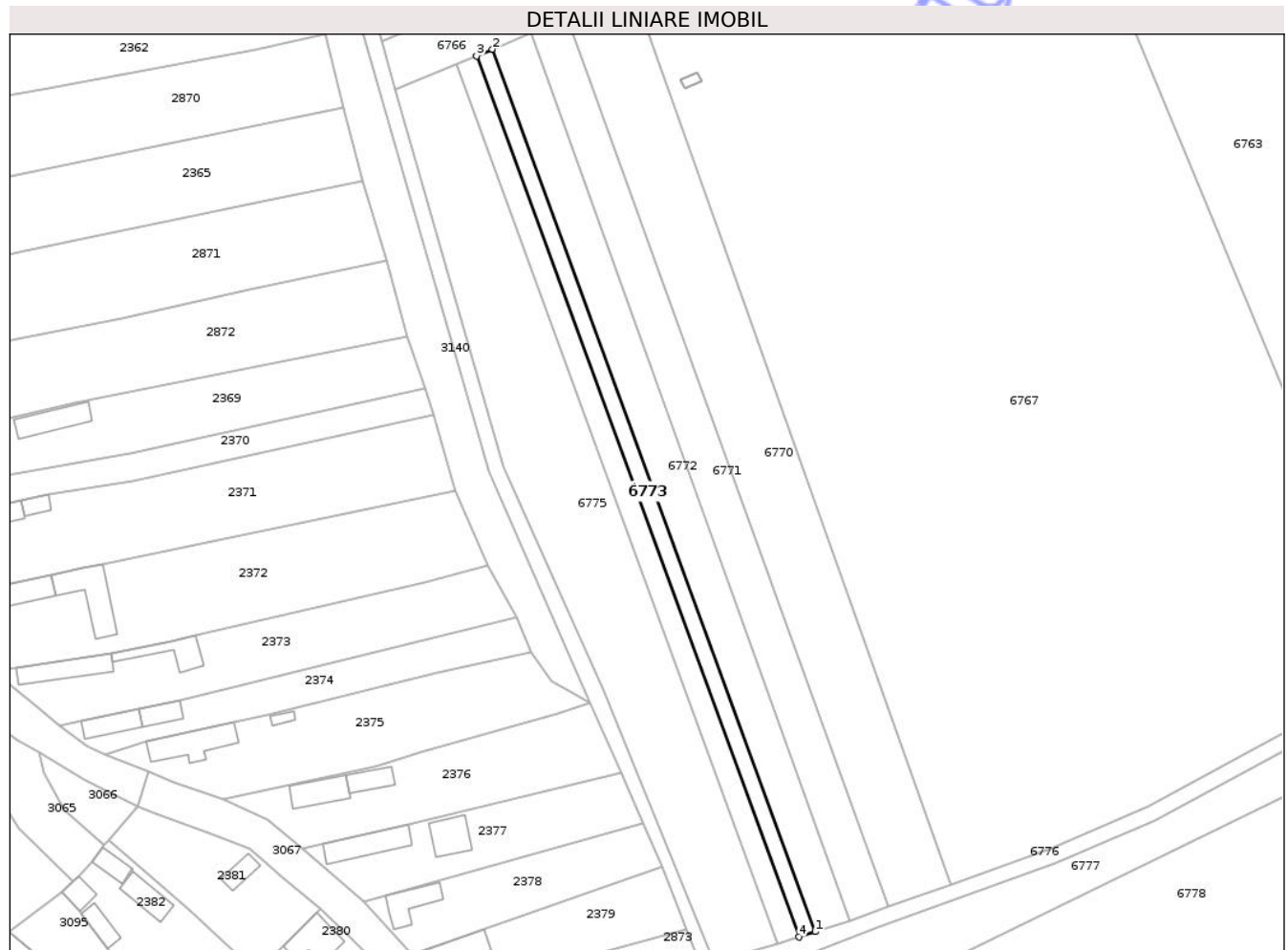
Inscrieri privind dezmembramintele dreptului de proprietate, drepturi reale de garanție și sarcini	Referințe
NU SUNT	

## Anexa Nr. 1 La Partea I

## Teren

Nr cadastral	Suprafața (mp)*	Observații / Referințe
102740	1.100	

\* Suprafața este determinată în planul de proiecție Stereo 70.



## Date referitoare la teren

Crt	Categorie folosință	Intra vilan	Suprafața (mp)	Tarla	Parcelă	Nr. topo	Observații / Referințe
1	arabil	NU	1.100	79	2739/1/11	-	

## Lungime Segmente

1) Valorile lungimilor segmentelor sunt obținute din proiecție în plan.

Punct început	X / Y	Punct sfârșit	X / Y	Lungime segment (** (m)
1	445.106,527 521.967,616	2	445.022,175 522.197,833	245.184
2	445.022,175 522.197,833	3	445.018,06 522.196,123	4.456
3	445.018,06 522.196,123	4	445.102,224 521.966,206	244.838
4	445.102,224 521.966,206	1	445.106,527 521.967,616	4.528

\*\* Lungimile segmentelor sunt determinate în planul de proiecție Stereo 70 și sunt rotunjite la 1 milimetru.

\*\*\* Distanţa dintre puncte este formată din segmente cumulate ce sunt mai mici decât valoarea 1 milimetru.

Neutilizabil în Circuitul  
Civil



**DATE DESPRE IMOBILUL NR. 6774**

Oficiul de Cadastru și Publicitate Imobiliară SIBIU  
Biroul de Cadastru și Publicitate Imobiliară Medias

**A. Partea I. Descrierea imobilului**

TEREN Extravilan

Adresa: Jud. Sibiu

Nr. Crt	Nr cadastral Nr. topografic	Suprafața* (mp)	Observații / Referințe
A1	102743	1.400	Sector cadastral:53 Teren neimprejmuit;

**B. Partea II. Proprietari și acte**

Inscrieri privitoare la dreptul de proprietate și alte drepturi reale	Referințe
/	
Act Administrativ nr. 111/19, din 11/05/1994 emis de CJPSDPAT SIBIU (titlu de proprietate);	
B1	A1
Intabulare, drept de PROPRIETATE, dobandit prin Reconstituire, cota actuala 1/1	
1) HUDEA VIRICA, LIPSĂ CNP	

**C. Partea III. SARCINI .**

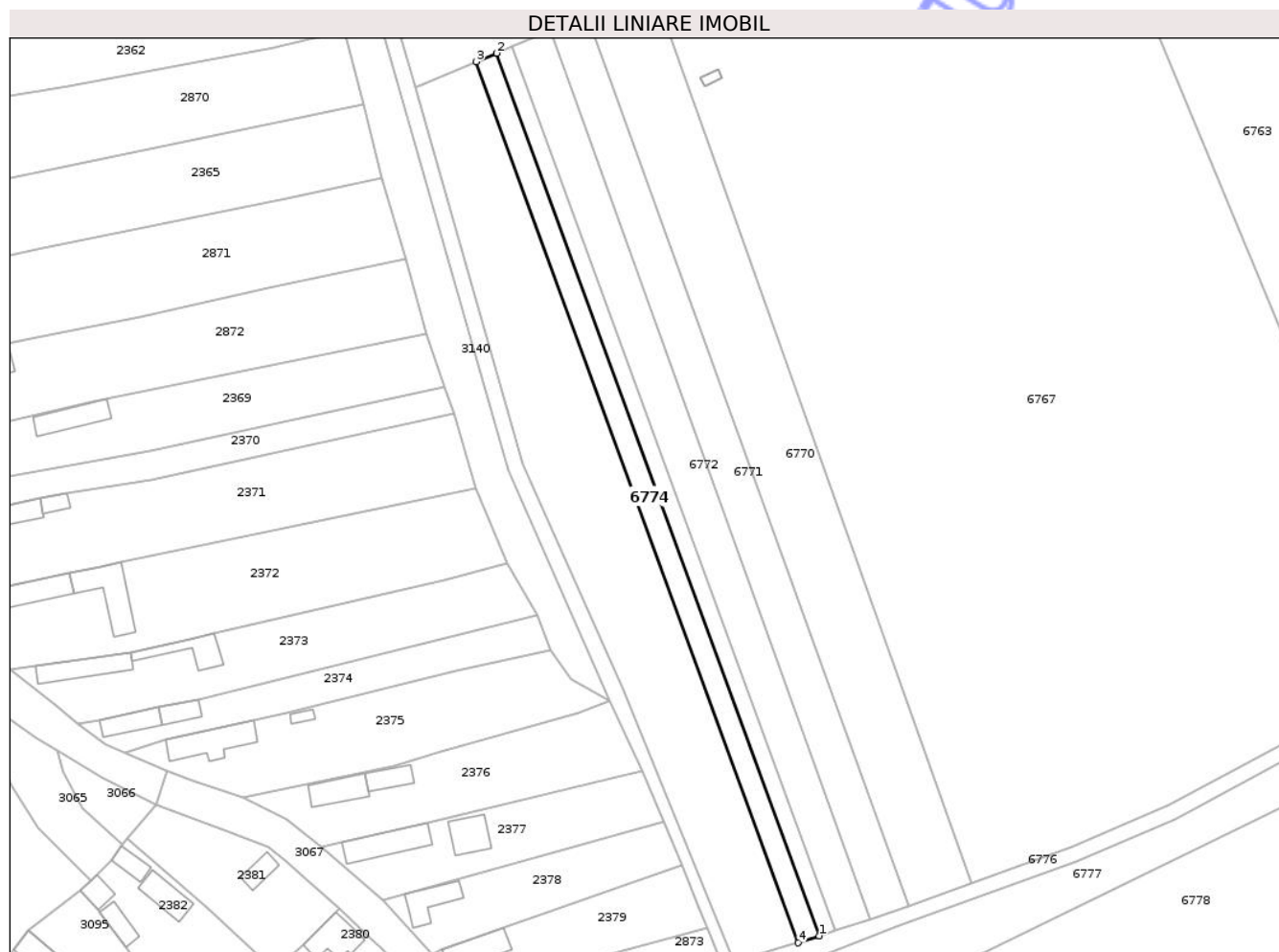
Inscrieri privind dezmembramintele dreptului de proprietate, drepturi reale de garanție și sarcini	Referințe
NU SUNT	

## Anexa Nr. 1 La Partea I

## Teren

Nr cadastral	Suprafața (mp)*	Observații / Referințe
102743	1.400	

\* Suprafața este determinată în planul de proiecție Stereo 70.



## Date referitoare la teren

Crt	Categorie folosință	Intra vilan	Suprafața (mp)	Tarla	Parcelă	Nr. topo	Observații / Referințe
1	arabil	NU	1.400	79	2739/1/22	-	

## Lungime Segmente

1) Valorile lungimilor segmentelor sunt obținute din proiecție în plan.

Punct început	X / Y	Punct sfârșit	X / Y	Lungime segment (** (m)
1	445.102,224 521.966,206	2	445.018,06 522.196,123	244.838
2	445.018,06 522.196,123	3	445.012,813 522.193,942	5.682
3	445.012,813 522.193,942	4	445.096,743 521.964,386	244.418
4	445.096,743 521.964,386	1	445.102,224 521.966,206	5.775

\*\* Lungimile segmentelor sunt determinate în planul de proiecție Stereo 70 și sunt rotunjite la 1 milimetru.

\*\*\* Distanţa dintre puncte este formată din segmente cumulate ce sunt mai mici decât valoarea 1 milimetru.

Neutilizabil în Circuitul  
Civil



**DATE DESPRE IMOBILUL NR. 6775**

Oficiul de Cadastru și Publicitate Imobiliară SIBIU  
Biroul de Cadastru și Publicitate Imobiliară Medias

**A. Partea I. Descrierea imobilului**

TEREN Extravilan

Adresa: Jud. Sibiu

Nr. Crt	Nr cadastral Nr. topografic	Suprafața* (mp)	Observații / Referințe
A1	102741	5.000	Sector cadastral:53 Teren neimprejmuit;

**B. Partea II. Proprietari și acte**

Inscrieri privitoare la dreptul de proprietate și alte drepturi reale		Referințe
<b>4183 / 01/03/2023</b>		
Act Notarial nr. 166, din 27/12/2004 emis de NP CRISTEA DANIEL;		
B1	Intabulare, drept de PROPRIETATE, dobandit prin Succesiune, cota actuala 1/3 1) HUDEA LEONTINA	A1
Act Notarial nr. 204, din 25/11/2005 emis de NP AXENTE MIA;		
B2	Intabulare, drept de PROPRIETATE, dobandit prin Succesiune, cota actuala 1/6 1) HUDEA LEONTINA, sora	A1
<b>16450 / 26/07/2023</b>		
Act Notarial nr. 1241, din 25/07/2023 emis de GĂITAN IOANA-CRISTINA;		
B3	Intabulare, drept de PROPRIETATE, dobandit prin Succesiune, cota actuala 1/4 1) LIMBĂȘAN GHEORGHE-MARIUS	A1
<b>15589 / 12/07/2023</b>		
Act Notarial nr. 51, din 11/07/2023 emis de GĂITAN IOANA-CRISTINA;		
B4	Intabulare, drept de PROPRIETATE, dobandit prin Succesiune, cota actuala 1/4 1) LIMBĂȘAN GHEORGHE-MARIUS, fiu	A1

**C. Partea III. SARCINI .**

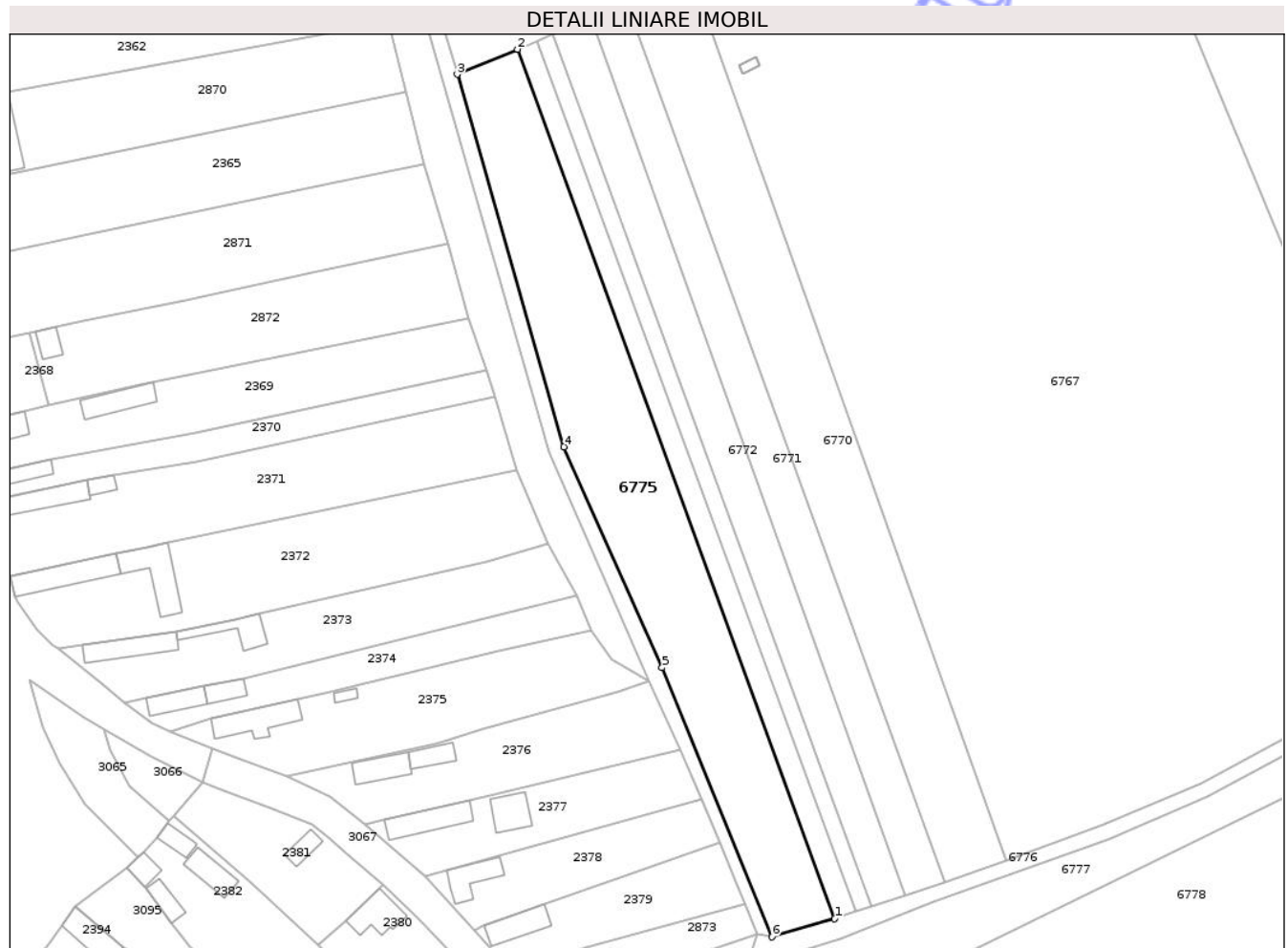
Inscrieri privind dezmembramintele dreptului de proprietate, drepturi reale de garanție și sarcini	Referințe
NU SUNT	

## Anexa Nr. 1 La Partea I

## Teren

Nr cadastral	Suprafața (mp)*	Observații / Referințe
102741	5.000	

\* Suprafața este determinată în planul de proiecție Stereo 70.



## Date referitoare la teren

Crt	Categorie folosință	Intravilan	Suprafața (mp)	Tarla	Parcelă	Nr. topo	Observații / Referințe
1	arabil	NU	5.000	79	2739/17	-	

## Lungime Segmente

1) Valorile lungimilor segmentelor sunt obținute din proiecție în plan.

Punct început	X / Y	Punct sfârșit	X / Y	Lungime segment (** (m)
1	445.096,743 521.964,386	2	445.012,813 522.193,942	244.418
2	445.012,813 522.193,942	3	444.996,894 522.187,325	17.239
3	444.996,894 522.187,325	4	445.025,127 522.088,984	102.314
4	445.025,127 522.088,984	5	445.051,092 522.030,632	63.868
5	445.051,092 522.030,632	6	445.080,109 521.959,565	76.763

Punct început	X / Y	Punct sfârşit	X / Y	Lungime segment (** (m)
6	445.080,109 521.959,565	1	445.096,743 521.964,386	17.319

\*\* Lungimile segmentelor sunt determinate în planul de proiecţie Stereo 70 şi sunt rotunjite la 1 milimetru.

\*\*\* Distanţa dintre puncte este formată din segmente cumulate ce sunt mai mici decât valoarea 1 milimetru.

Neutilizabil în Circuitul Civil



**DATE DESPRE IMOBILUL NR. 6756**

Oficiul de Cadastru și Publicitate Imobiliară SIBIU  
Biroul de Cadastru și Publicitate Imobiliară Medias

**A. Partea I. Descrierea imobilului**

TEREN Extravilan

Adresa: Jud. Sibiu

Nr. Crt	Nr cadastral Nr. topografic	Suprafața* (mp)	Observații / Referințe
A1		7.500	Sector cadastral:53 Teren neimprejmuit;

**B. Partea II. Proprietari și acte**

Inscrieri privitoare la dreptul de proprietate și alte drepturi reale	Referințe
/	
Act Administrativ nr. 187/19, din 14/09/1994 emis de CJPSDPAT SIBIU (titlu de proprietate);	
B1	A1
Intabulare, drept de PROPRIETATE, dobandit prin Reconstituire, cota actuala 1/1 1) SAS MIHAI, LIPSĂ CNP	

**C. Partea III. SARCINI .**

Inscrieri privind dezmembramintele dreptului de proprietate, drepturi reale de garanție și sarcini	Referințe
NU SUNT	

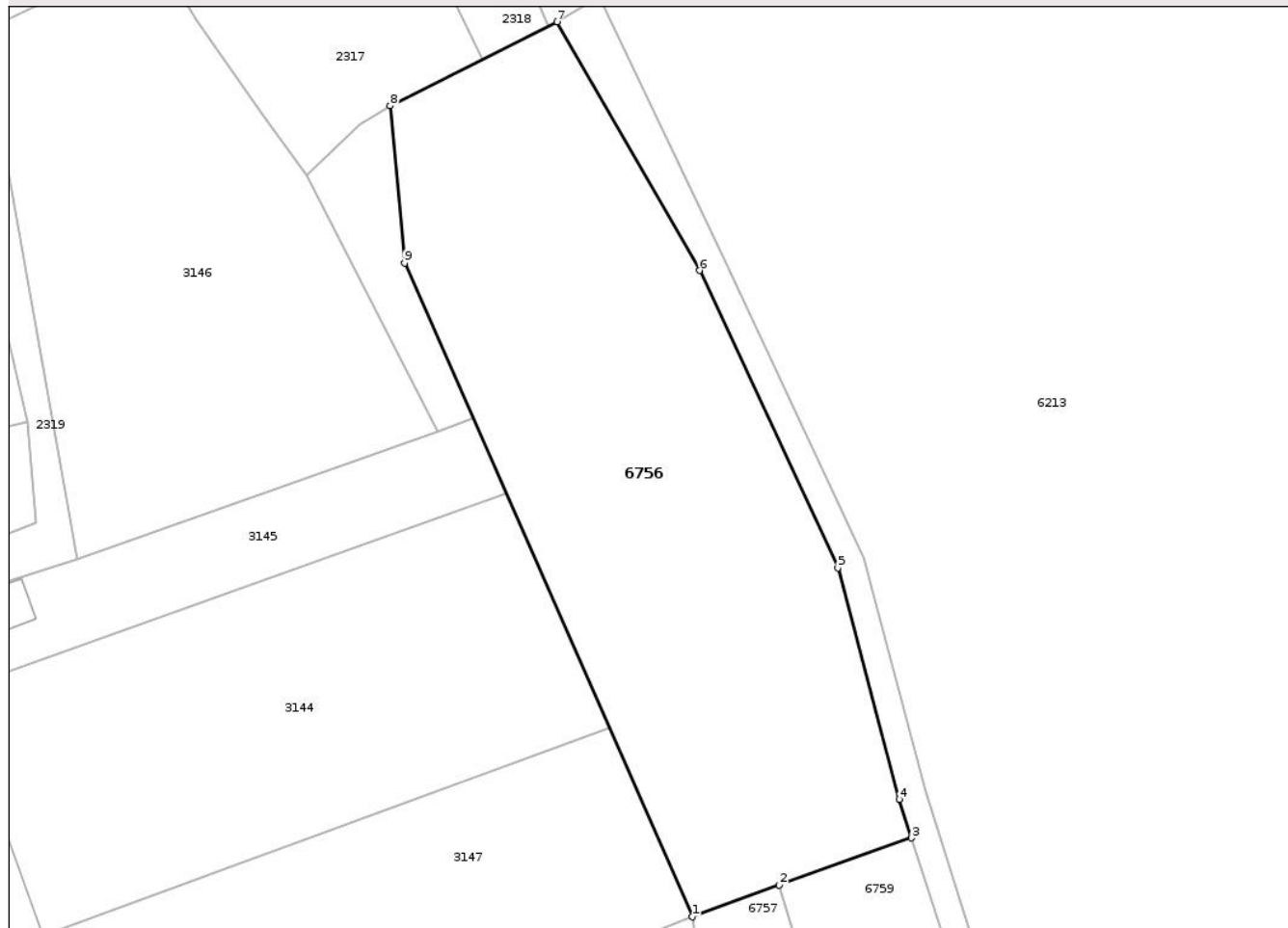
## Anexa Nr. 1 La Partea I

## Teren

Nr cadastral	Suprafața (mp)*	Observații / Referințe
	7.500	

\* Suprafața este determinată în planul de proiecție Stereo 70.

## DETALII LINIARE IMOBIL



## Date referitoare la teren

Crt	Categorie folosință	Intra vilan	Suprafața (mp)	Tarla	Parcelă	Nr. topo	Observații / Referințe
1	arabil	NU	7.500	79	2745/1	-	

## Lungime Segmente

1) Valorile lungimilor segmentelor sunt obținute din proiecție în plan.

Punct început	X / Y	Punct sfârșit	X / Y	Lungime segment (** (m)
1	445.244,452 522.471,963	2	445.260,406 522.477,77	16.979
2	445.260,406 522.477,77	3	445.284,649 522.486,419	25.739
3	445.284,649 522.486,419	4	445.282,376 522.493,463	7.402
4	445.282,376 522.493,463	5	445.271,147 522.535,918	43.914
5	445.271,147 522.535,918	6	445.245,746 522.590,366	60.082

Punct început	X / Y	Punct sfârșit	X / Y	Lungime segment (** (m)
6	445.245,746 522.590,366	7	445.219,644 522.635,966	52.542
7	445.219,644 522.635,966	8	445.189,026 522.620,559	34.276
8	445.189,026 522.620,559	9	445.191,664 522.591,755	28.925
9	445.191,664 522.591,755	1	445.244,452 522.471,963	130.907

\*\* Lungimile segmentelor sunt determinate în planul de proiecție Stereo 70 și sunt rotunjite la 1 milimetru.

\*\*\* Distanța dintre puncte este formată din segmente cumulate ce sunt mai mici decât valoarea 1 milimetru.

Neutilizabil în Circuitul Civil



**DATE DESPRE IMOBILUL NR. 6757**

Oficiul de Cadastru și Publicitate Imobiliară SIBIU  
Biroul de Cadastru și Publicitate Imobiliară Medias

**A. Partea I. Descrierea imobilului**

TEREN Extravilan

Adresa: Jud. Sibiu

Nr. Crt	Nr cadastral Nr. topografic	Suprafața* (mp)	Observații / Referințe
A1		2.100	Sector cadastral:53 Teren neimprejmit;

**B. Partea II. Proprietari și acte**

Inscrieri privitoare la dreptul de proprietate și alte drepturi reale	Referințe
/	
Act Normativ nr. 7, din 13/03/1996 emis de PARLAMENTUL ROMÂNIEI (art.13 alin.15);	
B1	Inscrierea provizorie, drept de PROPRIETATE, dobandit prin Lege, cota actuala 1/1
1) COMUNA BAZNA, CIF:4307050, Proprietar Neidentificat	

**C. Partea III. SARCINI .**

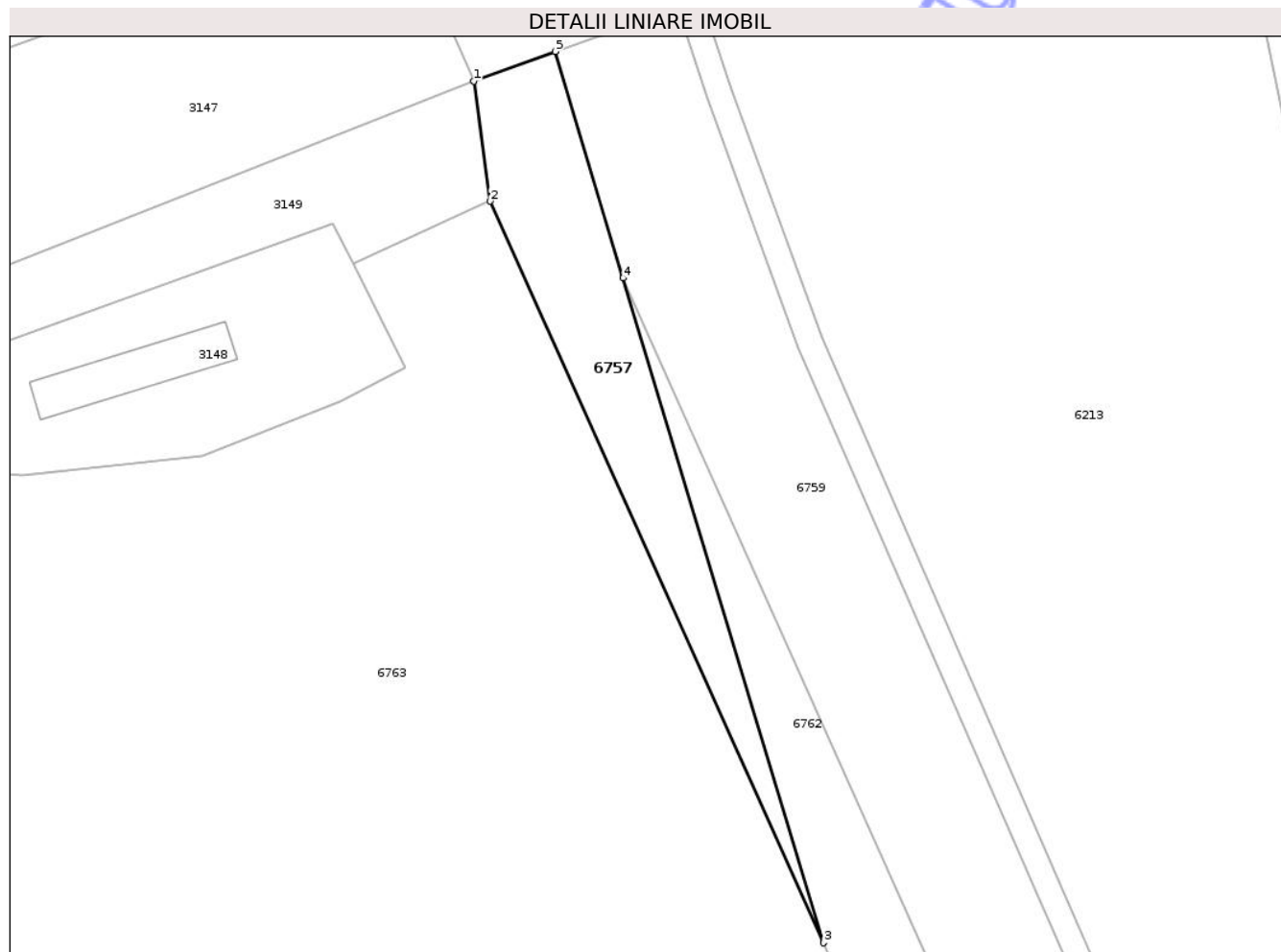
Inscrieri privind dezmembramintele dreptului de proprietate, drepturi reale de garanție și sarcini	Referințe
NU SUNT	

## Anexa Nr. 1 La Partea I

## Teren

Nr cadastral	Suprafața (mp)*	Observații / Referințe
	2.100	

\* Suprafața este determinată în planul de proiecție Stereo 70.



## Date referitoare la teren

Crt	Categorie folosință	Intra vilan	Suprafața (mp)	Tarla	Parcelă	Nr. topo	Observații / Referințe
1	neproductiv	NU	2.100	79	2743	-	

## Lungime Segmente

1) Valorile lungimilor segmentelor sunt obținute din proiecție în plan.

Punct început	X / Y	Punct sfârșit	X / Y	Lungime segment (** (m)
1	445.244,452 522.471,963	2	445.247,581 522.448,311	23.858
2	445.247,581 522.448,311	3	445.313,221 522.302,428	159.97
3	445.313,221 522.302,428	4	445.273,837 522.433,181	136.556
4	445.273,837 522.433,181	5	445.260,406 522.477,77	46.567
5	445.260,406 522.477,77	1	445.244,452 522.471,963	16.979

\*\* Lungimile segmentelor sunt determinate în planul de proiecție Stereo 70 și sunt rotunjite la 1 milimetru.

\*\*\* Distanța dintre puncte este formată din segmente cumulate ce sunt mai mici decât valoarea 1 milimetru.

Neutilizabil în Circuitul  
Civil



**DATE DESPRE IMOBILUL NR. 6758**

Oficiul de Cadastru și Publicitate Imobiliară SIBIU  
Biroul de Cadastru și Publicitate Imobiliară Medias

**A. Partea I. Descrierea imobilului**

TEREN Extravilan

Adresa: Jud. Sibiu

Nr. Crt	Nr cadastral Nr. topografic	Suprafața* (mp)	Observații / Referințe
A1		2.870	Sector cadastral:53 Teren neimprejmuit;

**B. Partea II. Proprietari și acte**

Inscrieri privitoare la dreptul de proprietate și alte drepturi reale	Referințe
/	
Act Normativ nr. 978, din 05/09/2002 emis de GUVERNUL ROMÂNIEI (+ Adeverința nr.2002/14.05.2024 emisă de PRIMĂRIA COMUNEI BAZNA);	
B1	A1
Intabulare, drept de PROPRIETATE, dobandit prin Lege, cota actuala 1/1 1) COMUNA BAZNA - DOMENIUL PUBLIC, CIF:4307050	

**C. Partea III. SARCINI .**

Inscrieri privind dezmembramintele dreptului de proprietate, drepturi reale de garanție și sarcini	Referințe
NU SUNT	

## Anexa Nr. 1 La Partea I

## Teren

Nr cadastral	Suprafața (mp)*	Observații / Referințe
	2.870	

\* Suprafața este determinată în planul de proiecție Stereo 70.

## DETALII LINIARE IMOBIL



## Date referitoare la teren

Crt	Categorie folosință	Intra vilan	Suprafața (mp)	Tarla	Parcelă	Nr. topo	Observații / Referințe
1	drum	NU	2.870	79	2744, 2739/2	-	Anexa 2, nr. crt. 16

## Lungime Segmente

1) Valorile lungimilor segmentelor sunt obținute din proiecție în plan.

Punct început	X / Y	Punct sfârșit	X / Y	Lungime segment (** (m)
1	445.442,23 522.131,89	2	445.447,514 522.132,523	5.322
3	445.416,557 522.193,642	4	445.381,632 522.263,492	78.095
5	445.365,757 522.300,402	6	445.312,973 522.421,449	132.055
7	445.295,113 522.470,265	8	445.287,176 522.494,871	25.855
9	445.275,866 522.537,627	10	445.250,266 522.592,502	60.553

Punct început	X / Y	Punct sfârșit	X / Y	Lungime segment (** (m)
2	445.447,514 522.132,523	3	445.416,557 522.193,642	68.511
4	445.381,632 522.263,492	5	445.365,757 522.300,402	40.179
6	445.312,973 522.421,449	7	445.295,113 522.470,265	51.98
8	445.287,176 522.494,871	9	445.275,866 522.537,627	44.227
10	445.250,266 522.592,502	11	445.227,287 522.640,503	53.218

Punct început	X / Y	Punct sfârșit	X / Y	Lungime segment (** (m)
11	445.227,287 522.640,503	12	445.219,644 522.635,966	8.889
13	445.245,746 522.590,366	14	445.271,147 522.535,918	60.082
15	445.282,376 522.493,463	16	445.284,649 522.486,419	7.402
17	445.290,384 522.468,638	18	445.308,329 522.419,589	52.228
19	445.361,169 522.298,415	20	445.377,096 522.261,385	40.31
21	445.412,091 522.191,395	1	445.442,23 522.131,89	66.702

Punct început	X / Y	Punct sfârșit	X / Y	Lungime segment (** (m)
12	445.219,644 522.635,966	13	445.245,746 522.590,366	52.542
14	445.271,147 522.535,918	15	445.282,376 522.493,463	43.914
16	445.284,649 522.486,419	17	445.290,384 522.468,638	18.683
18	445.308,329 522.419,589	19	445.361,169 522.298,415	132.194
20	445.377,096 522.261,385	21	445.412,091 522.191,395	78.251

\*\* Lungimile segmentelor sunt determinate în planul de proiecție Stereo 70 și sunt rotunjite la 1 milimetru.

\*\*\* Distanța dintre puncte este formată din segmente cumulate ce sunt mai mici decât valoarea 1 milimetru.

Neutilizabil în Civil  
Civil



**DATE DESPRE IMOBILUL NR. 6759**

Oficiul de Cadastru și Publicitate Imobiliară SIBIU  
Biroul de Cadastru și Publicitate Imobiliară Medias

**A. Partea I. Descrierea imobilului**

TEREN Extravilan

Adresa: Jud. Sibiu

Nr. Crt	Nr cadastral Nr. topografic	Suprafața* (mp)	Observații / Referințe
A1		10.400	Sector cadastral:53 Teren neimprejmut;

**B. Partea II. Proprietari și acte**

Inscrieri privitoare la dreptul de proprietate și alte drepturi reale	Referințe
/	
Act Administrativ nr. 398/19, din 14/09/1995 emis de CJPSDPAT SIBIU (titlu de proprietate);	
B1	A1
Intabulare, drept de PROPRIETATE, dobandit prin Reconstituire, cota actuala 1/1	
1) HIRIZA VIORICA, LIPSĂ CNP	
2) DOBRA FLOREA, LIPSĂ CNP	

**C. Partea III. SARCINI .**

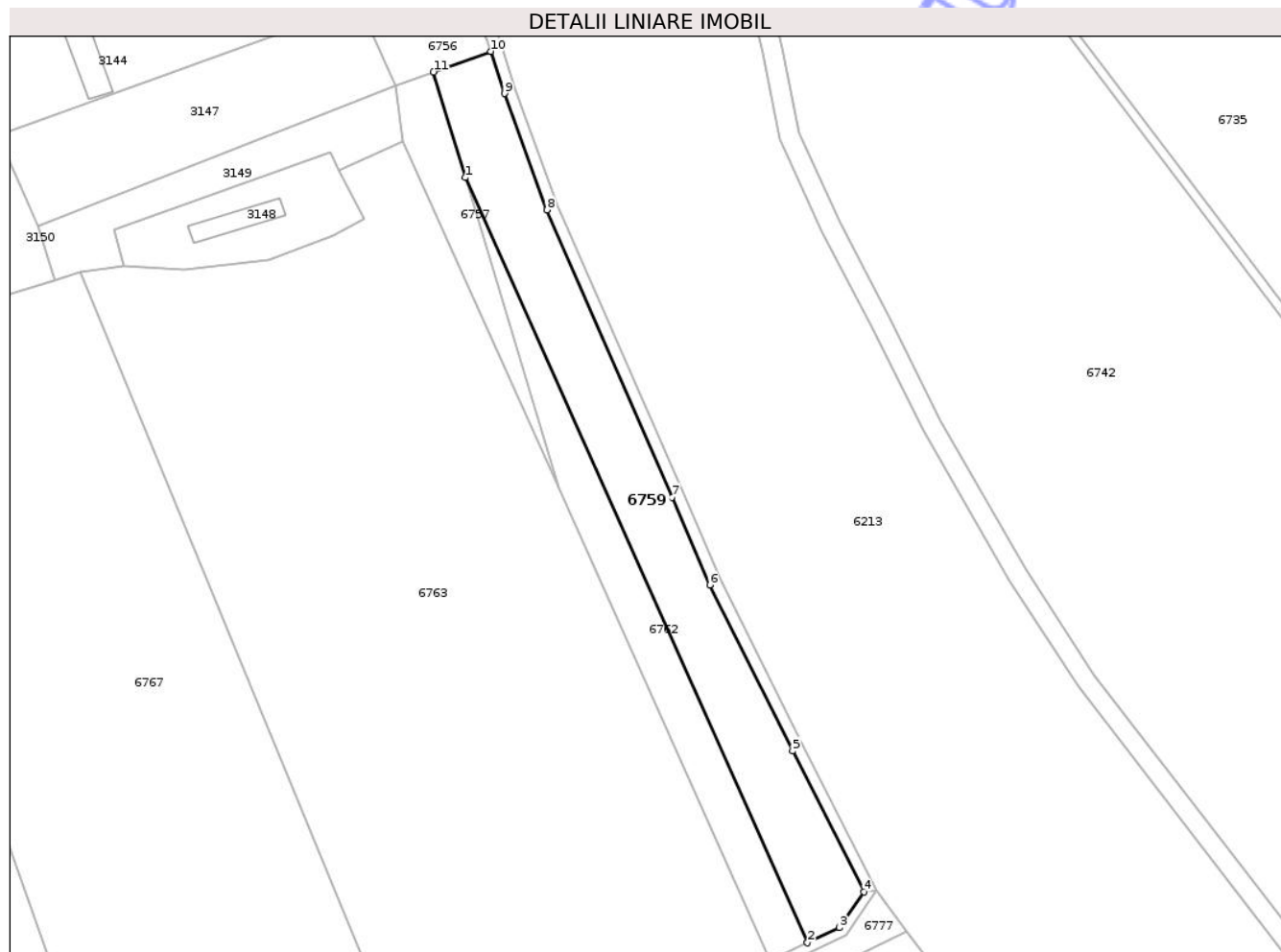
Inscrieri privind dezmembramintele dreptului de proprietate, drepturi reale de garanție și sarcini	Referințe
NU SUNT	

## Anexa Nr. 1 La Partea I

## Teren

Nr cadastral	Suprafața (mp)*	Observații / Referințe
	10.400	

\* Suprafața este determinată în planul de proiecție Stereo 70.



## Date referitoare la teren

Crt	Categorie folosință	Intra vilan	Suprafața (mp)	Tarla	Parcelă	Nr. topo	Observații / Referințe
1	arabil	NU	10.400	78	2739/1/2	-	

## Lungime Segmente

1) Valorile lungimilor segmentelor sunt obținute din proiecție în plan.

Punct început	X / Y	Punct sfârșit	X / Y	Lungime segment (** (m)
1	445.273,837 522.433,181	2	445.418,321 522.110,448	353.599
2	445.418,321 522.110,448	3	445.431,88 522.116,788	14.968
3	445.431,88 522.116,788	4	445.442,23 522.131,89	18.308
4	445.442,23 522.131,89	5	445.412,091 522.191,395	66.702
5	445.412,091 522.191,395	6	445.377,096 522.261,385	78.251

Punct început	X / Y	Punct sfârşit	X / Y	Lungime segment (** (m)
6	445.377,096 522.261,385	7	445.361,169 522.298,415	40.31
7	445.361,169 522.298,415	8	445.308,329 522.419,589	132.194
8	445.308,329 522.419,589	9	445.290,384 522.468,638	52.228
9	445.290,384 522.468,638	10	445.284,649 522.486,419	18.683
10	445.284,649 522.486,419	11	445.260,406 522.477,77	25.739
11	445.260,406 522.477,77	1	445.273,837 522.433,181	46.567

\*\* Lungimile segmentelor sunt determinate în planul de proiecţie Stereo 70 şi sunt rotunjite la 1 milimetru.

\*\*\* Distanţa dintre puncte este formată din segmente cumulate ce sunt mai mici decât valoarea 1 milimetru.

Neutilizabil în Circuitul Civil



**DATE DESPRE IMOBILUL NR. 6836**

Oficiul de Cadastru și Publicitate Imobiliară SIBIU  
Biroul de Cadastru și Publicitate Imobiliară Medias

**A. Partea I. Descrierea imobilului**

Nr. CF vechi:2634  
Nr. cadastral vechi:276

TEREN Intravilan

Adresa: Loc. Bazna, Jud. Sibiu

Nr. Crt	Nr cadastral Nr. topografic	Suprafața* (mp)	Observații / Referințe
A1	100799	7	Sector cadastral:83 Teren neimprejmuit; suprafața de 7,04 mp

**Construcții**

Crt	Nr cadastral Nr. topografic	Adresa	Observații / Referințe
A1.1	100799-C1	Loc. Bazna, Jud. Sibiu	Nr. niveluri:1; S. construita la sol:7 mp; S. construita desfasurata:7 mp; Casă operator, în regim parter. Anul construirii: 1958.

**B. Partea II. Proprietari și acte**

Inscrieri privitoare la dreptul de proprietate și alte drepturi reale		Referințe
<b>1701 / 27/03/2006</b>		
Act Normativ nr. 0, din 01/01/1991 emis de MINISTERUL ECONOMIEI SI COMERTULUI (de atestare a dreptului de proprietate nr. seria M03 nr. 9979, emis de MINISTERUL ECONOMIEI SI COMERTULUI, documentația tehnică avizată sub nr.11/2005 de OCPI SIBIU);		
B1	Intabulare, drept de PROPRIETATE potrivit H.G. 834/1991, dobandit prin Lege, cota actuala 1/1 1) <b>S.N.G.N. ROMGAZ SA MEDIAS</b> , CIF:999999999999 <i>OBSERVATII: (provenita din conversia CF 2634)</i>	A1
<b>22360 / 16/10/2023</b>		
Act Administrativ nr. 3476, din 06/10/2023 emis de Comuna Bazna;		
B2	Intabulare, drept de PROPRIETATE, dobandit prin Lege, cota actuala 1/1 1) <b>SNGN "ROMGAZ" S.A</b> , CIF:14056826	A1.1

**C. Partea III. SARCINI .**

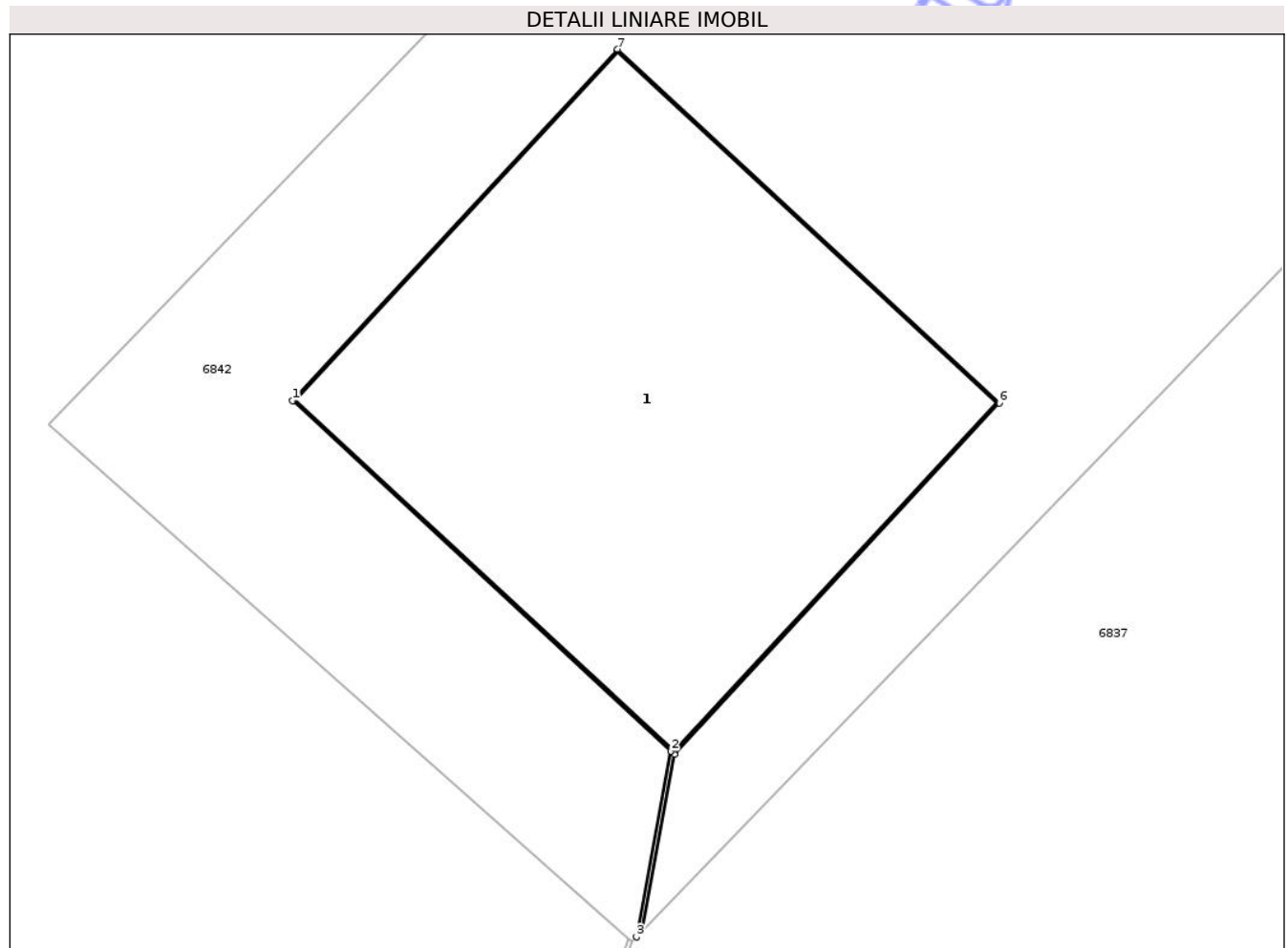
Inscrieri privind dezmembramintele dreptului de proprietate, drepturi reale de garanție și sarcini	Referințe
NU SUNT	

## Anexa Nr. 1 La Partea I

## Teren

Nr cadastral	Suprafața (mp)*	Observații / Referințe
100799	7	suprafața de 7,04 mp

\* Suprafața este determinată în planul de proiecție Stereo 70.



## Date referitoare la teren

Crt	Categorie folosință	Intra vilan	Suprafața (mp)	Tarla	Parcelă	Nr. topo	Observații / Referințe
1	curți constructii	DA	7	-	-	1956/2/8	suprafața de 7,04 mp

## Date referitoare la construcții

Crt	Număr	Destinație construcție	Supraf. (mp)	Situație juridică	Observații / Referințe
A1.1	100799-C1	construcții industriale și edilitare	7	Cu acte	Nr. niveluri:1; S. construită la sol:7 mp; S. construită desfășurată:7 mp; Casă operator, în regim parter. Anul construirii: 1958.

## Lungime Segmente

1) Valorile lungimilor segmentelor sunt obținute din proiecție în plan.

Punct început	X / Y	Punct sfârșit	X / Y	Lungime segment (** (m)
1	445.722,79 521.215,297	2	445.724,74 521.213,493	2.656
2	445.724,74 521.213,493	3	445.724,562 521.212,536	0.974
3	445.724,562 521.212,536	4	445.724,587 521.212,562	0.036

Punct început	X / Y	Punct sfârşit	X / Y	Lungime segment (** (m)
4	445.724,587 521.212,562	5	445.724,757 521.213,477	0.931
5	445.724,757 521.213,477	6	445.726,432 521.215,287	2.466
6	445.726,432 521.215,287	7	445.724,465 521.217,107	2.68
7	445.724,465 521.217,107	1	445.722,79 521.215,297	2.466

\*\* Lungimile segmentelor sunt determinate în planul de proiecţie Stereo 70 şi sunt rotunjite la 1 milimetru.

\*\*\* Distanţa dintre puncte este formată din segmente cumulate ce sunt mai mici decât valoarea 1 milimetru.

Neutilizabil în Circuitul Civil





## DATE DESPRE IMOBILUL NR. 6839

Oficiul de Cadastru și Publicitate Imobiliară SIBIU  
Biroul de Cadastru și Publicitate Imobiliară Medias

## A. Partea I. Descrierea imobilului

TEREN Necunoscut

Nr. CF vechi:2634  
Nr. cadastral vechi:272

Adresa: Loc. Bazna, Jud. Sibiu

Nr. Crt	Nr cadastral Nr. topografic	Suprafața* (mp)	Observații / Referințe
A1	100790	1.905	Sector cadastral:83 Teren neimprejmuț; suprafața de 1904,54 mp.

## B. Partea II. Proprietari și acte

Inscrieri privitoare la dreptul de proprietate și alte drepturi reale	Referințe
<b>1701 / 27/03/2006</b>	
Act Normativ nr. seria M03 nr. 9979, din 01/01/1991 emis de MINISTERUL ECONOMIEI SI COMERTULUI (documentația tehnică avizată sub nr. 11/2005 de OCPI SIBIU);	
B1	A1
Intabulare, drept de PROPRIETATEHG 834/1991, dobandit prin Lege, cota actuala 1/1	
1) SNGN ROMGAZ SA MEDIAS, CIF:99999999999999	
OBSERVATII: (provenita din conversia CF 2634)	

## C. Partea III. SARCINI .

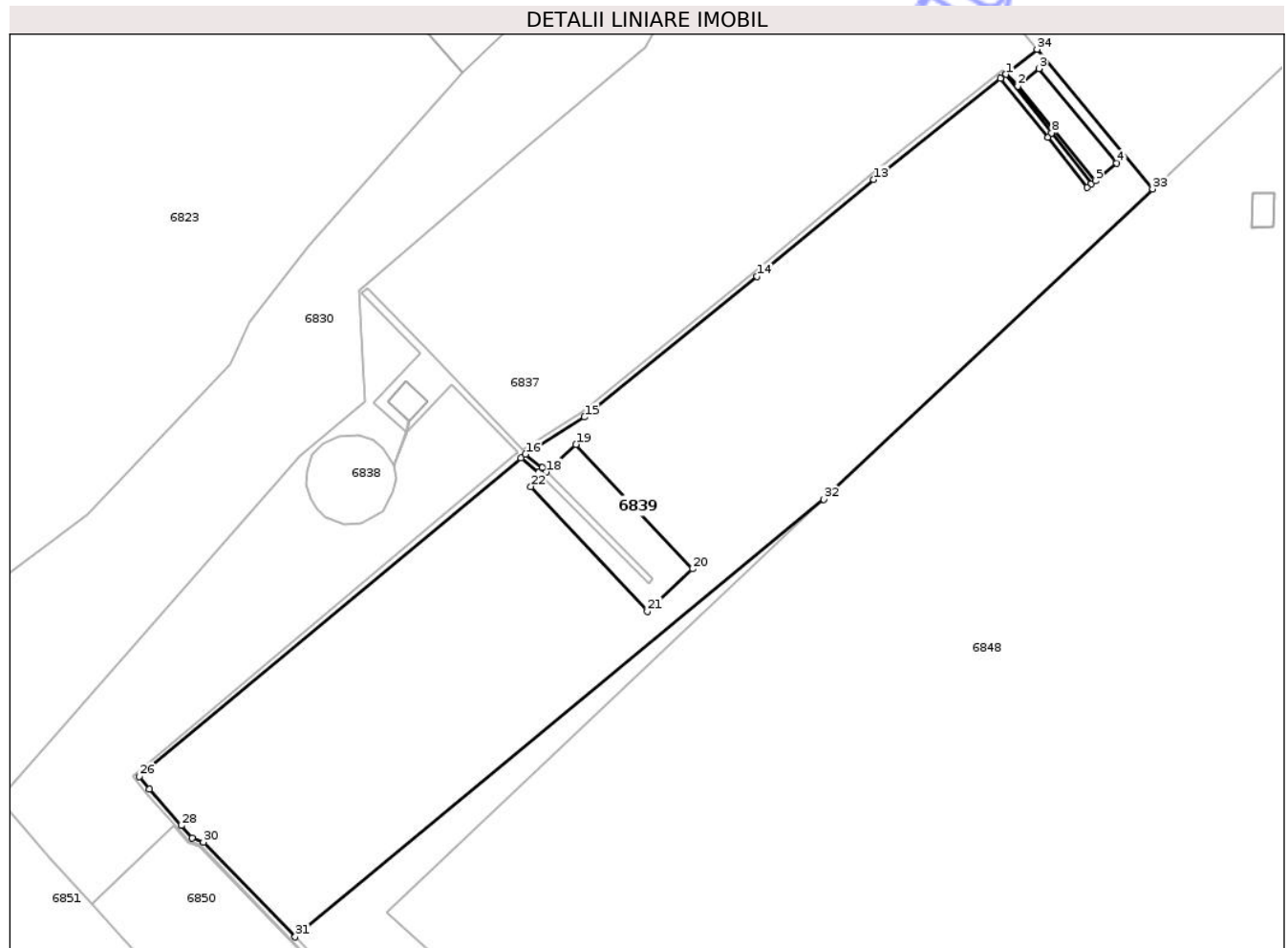
Inscrieri privind dezmembramentele dreptului de proprietate, drepturi reale de garanție și sarcini	Referințe
NU SUNT	

## Anexa Nr. 1 La Partea I

## Teren

Nr cadastral	Suprafața (mp)*	Observații / Referințe
100790	1.905	suprafața de 1904,54 mp.

\* Suprafața este determinată în planul de proiecție Stereo 70.



## Date referitoare la teren

Crt	Categorie folosință	Intravilan	Suprafața (mp)	Tarla	Parcelă	Nr. topo	Observații / Referințe
1	curți constructii	DA	1.873	-	-	1956/2/4	suprafața de 1904,54 mp.
2	curți constructii	NU	32	-	-	1956/2/4	suprafața de 1904,54 mp.

## Lungime Segmente

1) Valorile lungimilor segmentelor sunt obținute din proiecție în plan.

Punct început	X / Y	Punct sfârșit	X / Y	Lungime segment (** (m))
1	445.779,189 521.245,06	2	445.780,29 521.243,999	1.529
3	445.782,225 521.245,587	4	445.789,297 521.236,968	11.149
5	445.787,347 521.235,368	6	445.780,274 521.243,986	11.149
7	445.779,173 521.245,048	8	445.783,361 521.239,728	6.77

Punct început	X / Y	Punct sfârșit	X / Y	Lungime segment (** (m))
2	445.780,29 521.243,999	3	445.782,225 521.245,587	2.503
4	445.789,297 521.236,968	5	445.787,347 521.235,368	2.523
6	445.780,274 521.243,986	7	445.779,173 521.245,048	1.53
8	445.783,361 521.239,728	9	445.787,0 521.235,106	5.883

Punct început	X / Y	Punct sfârșit	X / Y	Lungime segment (** (m)
9	445.787,0 521.235,106	10	445.786,627 521.234,745	0.519
11	445.783,011 521.239,334	12	445.778,698 521.244,67	6.861
13	445.767,128 521.235,47	14	445.756,501 521.226,645	13.814
15	445.740,763 521.213,832	16	445.735,382 521.210,447	6.357
17	445.736,907 521.209,227	18	445.737,293 521.208,837	0.548
19	445.739,984 521.211,357	20	445.750,611 521.200,005	15.55
21	445.746,49 521.196,145	22	445.735,859 521.207,495	15.551
23	445.736,904 521.208,474	24	445.736,588 521.208,792	0.449
25	445.734,954 521.210,099	26	445.700,144 521.181,094	45.31
27	445.701,058 521.179,961	28	445.704,003 521.176,618	4.455
29	445.704,993 521.175,495	30	445.706,003 521.175,115	1.079
31	445.714,362 521.166,482	32	445.762,576 521.206,337	62.554
33	445.792,577 521.234,621	34	445.782,036 521.247,341	16.519

Punct început	X / Y	Punct sfârșit	X / Y	Lungime segment (** (m)
10	445.786,627 521.234,745	11	445.783,011 521.239,334	5.842
12	445.778,698 521.244,67	13	445.767,128 521.235,47	14.782
14	445.756,501 521.226,645	15	445.740,763 521.213,832	20.294
16	445.735,382 521.210,447	17	445.736,907 521.209,227	1.953
18	445.737,293 521.208,837	19	445.739,984 521.211,357	3.686
20	445.750,611 521.200,005	21	445.746,49 521.196,145	5.647
22	445.735,859 521.207,495	23	445.736,904 521.208,474	1.432
24	445.736,588 521.208,792	25	445.734,954 521.210,099	2.092
26	445.700,144 521.181,094	27	445.701,058 521.179,961	1.456
28	445.704,003 521.176,618	29	445.704,993 521.175,495	1.497
30	445.706,003 521.175,115	31	445.714,362 521.166,482	12.016
32	445.762,576 521.206,337	33	445.792,577 521.234,621	41.232
34	445.782,036 521.247,341	1	445.779,189 521.245,06	3.648

\*\* Lungimile segmentelor sunt determinate în planul de proiecție Stereo 70 și sunt rotunjite la 1 milimetru.

\*\*\* Distanța dintre puncte este formată din segmente cumulate ce sunt mai mici decât valoarea 1 milimetru.



**DATE DESPRE IMOBILUL NR. 6851**

Oficiul de Cadastru și Publicitate Imobiliară SIBIU  
Biroul de Cadastru și Publicitate Imobiliară Medias

**A. Partea I. Descrierea imobilului**

TEREN Necunoscut

Adresa: Loc. Bazna, Jud. Sibiu

Nr. Crt	Nr cadastral Nr. topografic	Suprafața* (mp)	Observații / Referințe
A1		4.000	Sector cadastral:83 Teren neimprejmuit;

**Construcții**

Crt	Nr cadastral Nr. topografic	Adresa	Observații / Referințe
A1.1		Loc. Bazna, Jud. Sibiu	Nr. niveluri:1; S. construita la sol:59 mp; Anexă

**B. Partea II. Proprietari și acte**

Inscrieri privitoare la dreptul de proprietate și alte drepturi reale		Referințe
/		
Act Normativ nr. 7, din 13/03/1996 emis de PARLAMENTUL ROMÂNIEI (art.13 alin.15);		
B1	Inscrierea provizorie, drept de PROPRIETATE, dobandit prin Lege, cota actuala 1/1 1) <b>COMUNA BAZNA</b> , CIF:4307050, PROPRIETAR NEIDENTIFICAT	A1
Act Normativ nr. 7, din 13/03/1996 emis de PARLAMENTUL ROMÂNIEI;		
B2	Inscrierea provizorie, drept de PROPRIETATE, dobandit prin Lege, cota actuala 1/1 1) <b>COMUNA BAZNA</b> , CIF:4307050, PROPRIETAR NEIDENTIFICAT	A1.1

**C. Partea III. SARCINI .**

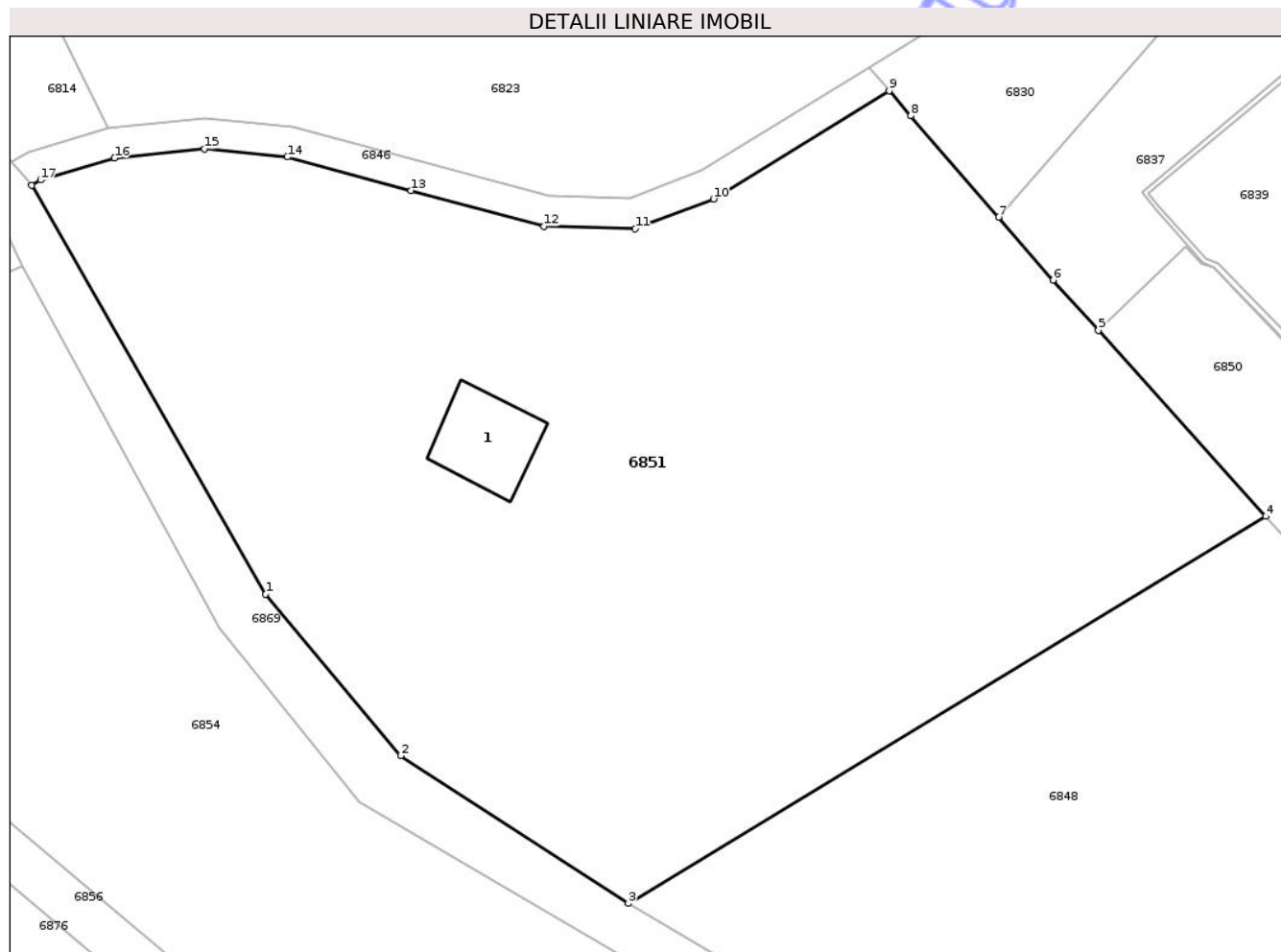
Inscrieri privind dezmembramintele dreptului de proprietate, drepturi reale de garanție și sarcini	Referințe
NU SUNT	

## Anexa Nr. 1 La Partea I

## Teren

Nr cadastral	Suprafața (mp)*	Observații / Referințe
	4.000	

\* Suprafața este determinată în planul de proiecție Stereo 70.



## Date referitoare la teren

Crt	Categorie folosință	Intra vilan	Suprafața (mp)	Tarla	Parcelă	Nr. topo	Observații / Referințe
1	faneata	NU	743	77	2720	-	
2	faneata	DA	3.198	77	2720	-	
3	curti constructii	DA	59	77	2720	-	

## Date referitoare la construcții

Crt	Număr	Destinație construcție	Supraf. (mp)	Situație juridică	Observații / Referințe
A1.1		construcții anexa	59	Cu acte	Nr. niveluri:1; S. construita la sol:59 mp; Anexă

## Lungime Segmente

1) Valorile lungimilor segmentelor sunt obținute din proiecție în plan.

Punct început	X / Y	Punct sfârșit	X / Y	Lungime segment (** (m)
1	445.625,192 521.147,089	2	445.636,646 521.133,38	17.863
2	445.636,646 521.133,38	3	445.655,966 521.120,852	23.027

Punct început	X / Y	Punct sfârşit	X / Y	Lungime segment (** (m)
3	445.655,966 521.120,852	4	445.710,075 521.153,668	63.282
4	445.710,075 521.153,668	5	445.695,872 521.169,446	21.229
5	445.695,872 521.169,446	6	445.692,045 521.173,697	5.721
6	445.692,045 521.173,697	7	445.687,4 521.179,052	7.088
7	445.687,4 521.179,052	8	445.679,952 521.187,636	11.365
8	445.679,952 521.187,636	9	445.678,11 521.189,759	2.81
9	445.678,11 521.189,759	10	445.663,197 521.180,573	17.515
10	445.663,197 521.180,573	11	445.656,562 521.178,057	7.096
11	445.656,562 521.178,057	12	445.648,825 521.178,262	7.74
12	445.648,825 521.178,262	13	445.637,507 521.181,291	11.717
13	445.637,507 521.181,291	14	445.627,032 521.184,133	10.853
14	445.627,032 521.184,133	15	445.619,977 521.184,841	7.09
15	445.619,977 521.184,841	16	445.612,363 521.184,058	7.654
16	445.612,363 521.184,058	17	445.606,073 521.182,186	6.563
17	445.606,073 521.182,186	18	445.605,326 521.181,737	0.871
18	445.605,326 521.181,737	1	445.625,192 521.147,089	39.939

\*\* Lungimile segmentelor sunt determinate în planul de proiecţie Stereo 70 şi sunt rotunjite la 1 milimetru.

\*\*\* Distanţa dintre puncte este formată din segmente cumulate ce sunt mai mici decât valoarea 1 milimetru.



**DATE DESPRE IMOBILUL NR. 6853**

Oficiul de Cadastru și Publicitate Imobiliară SIBIU  
Biroul de Cadastru și Publicitate Imobiliară Medias

**A. Partea I. Descrierea imobilului**

TEREN Extravilan

Adresa: Jud. Sibiu

Nr. Crt	Nr cadastral Nr. topografic	Suprafața* (mp)	Observații / Referințe
A1		2.200	Sector cadastral:83 Teren neimprejmuit;

**B. Partea II. Proprietari și acte**

Inscrieri privitoare la dreptul de proprietate și alte drepturi reale	Referințe
/	
Act Normativ nr. 1705, din 29/11/2006 emis de GUVERNUL ROMÂNIEI (+ Legea nr. 268/28.05.2001 emisă de Parlamentul României);	
B1	A1
Intabulare, drept de PROPRIETATE, dobandit prin Lege, cota actuala 1/1 1) STATUL ROMÂN - DOMENIUL PRIVAT, CIF:9999999999999	
Act Normativ nr. 268, din 28/05/2001 emis de PARLAMENTUL ROMÂNIEI (Decizia n. 351/26.28.2020 emisă de MINISTERUL AGRICULTURII ȘI DEZVOLTĂRII RURALE - AGENȚIA DOMENIILOR STATULUI);	
B2	A1
Intabulare, drept de ADMINISTRARE, dobandit prin Lege, cota actuala 1/1 1) AGENȚIA DOMENIILOR STATULUI, CIF:14818116	

**C. Partea III. SARCINI .**

Inscrieri privind dezmembramintele dreptului de proprietate, drepturi reale de garanție și sarcini	Referințe
NU SUNT	

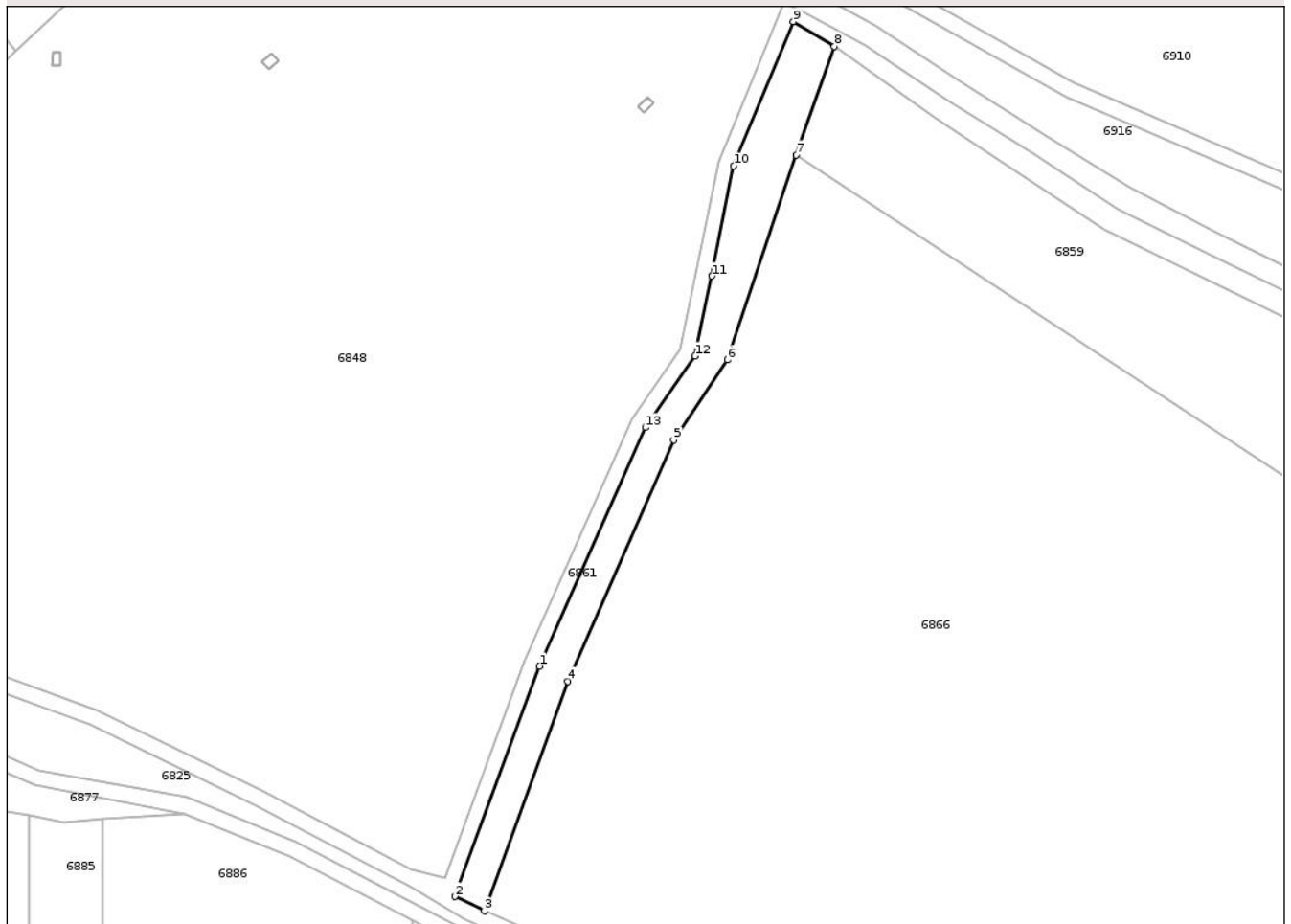
## Anexa Nr. 1 La Partea I

## Teren

Nr cadastral	Suprafața (mp)*	Observații / Referințe
	2.200	

\* Suprafața este determinată în planul de proiecție Stereo 70.

## DETALII LINIARE IMOBIL



## Date referitoare la teren

Crt	Categorie folosință	Intravilan	Suprafața (mp)	Tarla	Parcelă	Nr. topo	Observații / Referințe
1	faneata	NU	2.200	77	2714	-	

## Lungime Segmente

1) Valorile lungimilor segmentelor sunt obținute din proiecție în plan.

Punct început	X / Y	Punct sfârșit	X / Y	Lungime segment (** (m)
1	445.924,266 521.080,002	2	445.902,915 521.022,104	61.709
2	445.902,915 521.022,104	3	445.910,349 521.018,482	8.269
3	445.910,349 521.018,482	4	445.931,347 521.076,212	61.43
4	445.931,347 521.076,212	5	445.957,958 521.136,834	66.206
5	445.957,958 521.136,834	6	445.971,492 521.156,971	24.262

Punct început	X / Y	Punct sfârşit	X / Y	Lungime segment (** (m)
6	445.971,492 521.156,971	7	445.988,745 521.208,51	54.351
7	445.988,745 521.208,51	8	445.998,406 521.235,796	28.946
8	445.998,406 521.235,796	9	445.988,118 521.242,035	12.032
9	445.988,118 521.242,035	10	445.973,049 521.205,721	39.316
10	445.973,049 521.205,721	11	445.967,606 521.178,085	28.166
11	445.967,606 521.178,085	12	445.963,34 521.157,944	20.588
12	445.963,34 521.157,944	13	445.950,863 521.139,989	21.864
13	445.950,863 521.139,989	1	445.924,266 521.080,002	65.619

\*\* Lungimile segmentelor sunt determinate în planul de proiecție Stereo 70 și sunt rotunjite la 1 milimetru.

\*\*\* Distanța dintre puncte este formată din segmente cumulate ce sunt mai mici decât valoarea 1 milimetru.



**DATE DESPRE IMOBILUL NR. 6861**

Oficiul de Cadastru și Publicitate Imobiliară SIBIU  
Biroul de Cadastru și Publicitate Imobiliară Medias

**A. Partea I. Descrierea imobilului**

TEREN Extravilan

Adresa: Jud. Sibiu

Nr. Crt	Nr cadastral Nr. topografic	Suprafața* (mp)	Observații / Referințe
A1		2.470	Sector cadastral:83 Teren neimprejmuit;

**B. Partea II. Proprietari și acte**

Inscrieri privitoare la dreptul de proprietate și alte drepturi reale	Referințe
/	
Act Normativ nr. 978, din 05/09/2002 emis de GUVERNUL ROMÂNIEI (+ Adeverința nr.2002/14.05.2024 emisă de PRIMĂRIA COMUNEI BAZNA);	
B1	A1
Intabulare, drept de PROPRIETATE, dobandit prin Lege, cota actuala 1/1 1) COMUNA BAZNA - DOMENIUL PUBLIC, CIF:4307050	

**C. Partea III. SARCINI .**

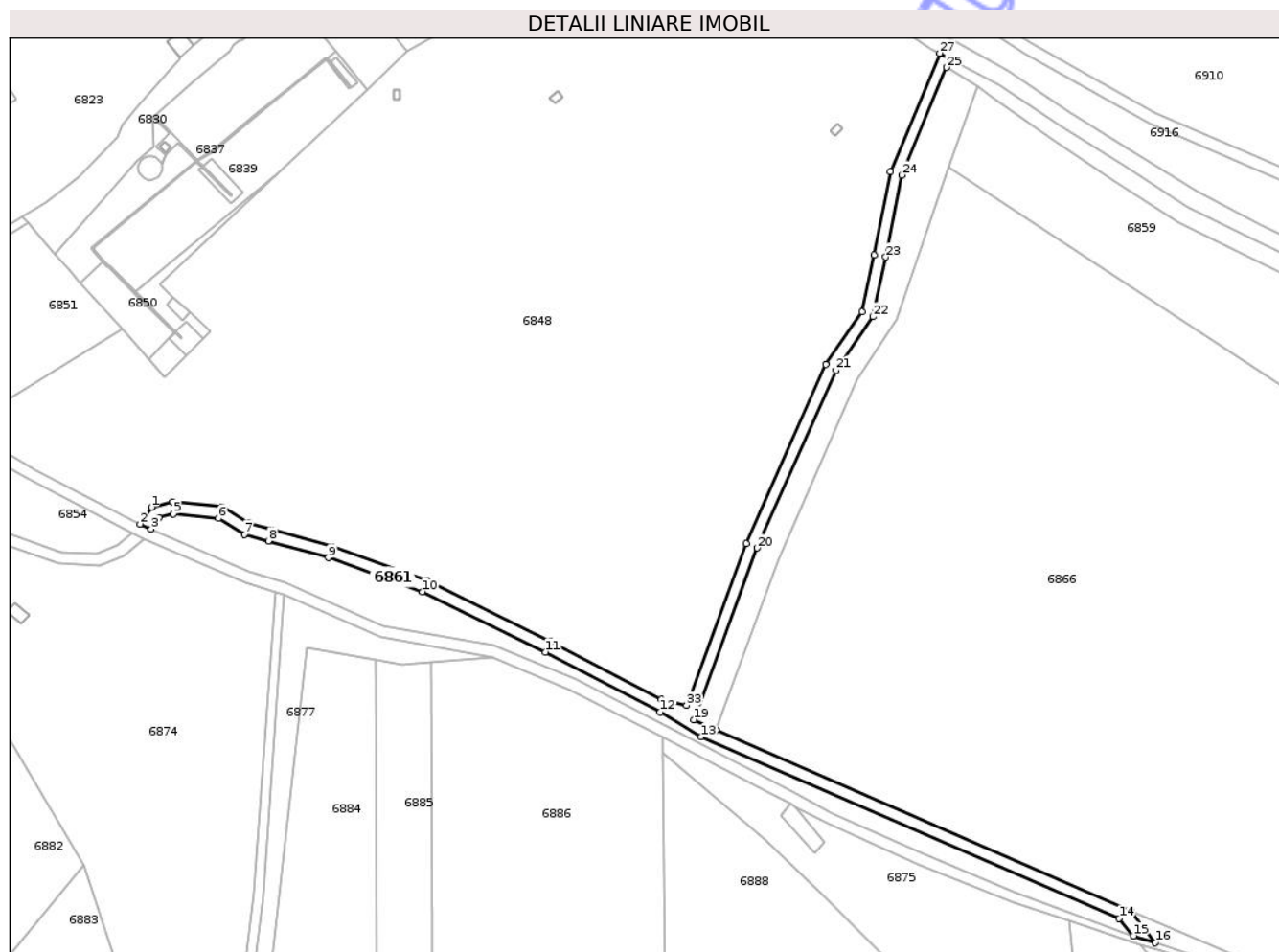
Inscrieri privind dezmembramintele dreptului de proprietate, drepturi reale de garanție și sarcini	Referințe
NU SUNT	

## Anexa Nr. 1 La Partea I

## Teren

Nr cadastral	Suprafața (mp)*	Observații / Referințe
	2.470	

\* Suprafața este determinată în planul de proiecție Stereo 70.



## Date referitoare la teren

Crt	Categorie folosință	Intra vilan	Suprafața (mp)	Tarla	Parcelă	Nr. topo	Observații / Referințe
1	drum	NU	2.470	77	2688/1	-	

## Lungime Segmente

1) Valorile lungimilor segmentelor sunt obținute din proiecție în plan.

Punct început	X / Y	Punct sfârșit	X / Y	Lungime segment	Punct început	X / Y	Punct sfârșit	X / Y	Lungime segment	Punct început	X / Y	Punct sfârșit	X / Y	Lungime segment
1	445.719,793 521.093,73	2	445.715,977 521.088,07	6.826	2	445.715,977 521.088,07	3	445.719,704 521.086,442	4.067	3	445.719,704 521.086,442	4	445.722,264 521.090,239	4.579
4	445.722,264 521.090,239	5	445.727,314 521.091,552	5.218	5	445.727,314 521.091,552	6	445.742,404 521.090,01	15.169	6	445.742,404 521.090,01	7	445.751,191 521.084,611	10.313
7	445.751,191 521.084,611	8	445.759,27 521.082,352	8.389	8	445.759,27 521.082,352	9	445.779,491 521.076,699	20.996	9	445.779,491 521.076,699	10	445.811,215 521.065,297	33.711
10	445.811,215 521.065,297	11	445.852,841 521.044,922	46.345	11	445.852,841 521.044,922	12	445.891,526 521.024,739	43.633	12	445.891,526 521.024,739	13	445.905,303 521.016,312	16.15
13	445.905,303 521.016,312	14	446.046,332 520.955,074	153.75	14	446.046,332 520.955,074	15	446.051,184 520.949,237	7.59	15	446.051,184 520.949,237	16	446.058,566 520.946,881	7.749
16	446.058,566 520.946,881	17	446.050,365 520.957,696	13.573	17	446.050,365 520.957,696	18	445.910,349 521.018,482	152.641	18	445.910,349 521.018,482	19	445.902,915 521.022,104	8.269

Punct început	X / Y	Punct sfârșit	X / Y	Lungime segment	Punct început	X / Y	Punct sfârșit	X / Y	Lungime segment	Punct început	X / Y	Punct sfârșit	X / Y	Lungime segment
19	445.902,915 521.022,104	20	445.924,266 521.080,002	61.709	20	445.924,266 521.080,002	21	445.950,863 521.139,989	65.619	21	445.950,863 521.139,989	22	445.963,34 521.157,944	21.864
22	445.963,34 521.157,944	23	445.967,606 521.178,085	20.588	23	445.967,606 521.178,085	24	445.973,049 521.205,721	28.166	24	445.973,049 521.205,721	25	445.988,118 521.242,035	39.316
25	445.988,118 521.242,035	26	445.989,595 521.244,853	3.182	26	445.989,595 521.244,853	27	445.985,77 521.246,826	4.303	27	445.985,77 521.246,826	28	445.969,248 521.206,871	43.236
28	445.969,248 521.206,871	29	445.963,687 521.178,89	28.528	29	445.963,687 521.178,89	30	445.959,594 521.159,563	19.756	30	445.959,594 521.159,563	31	445.947,361 521.141,959	21.437
31	445.947,361 521.141,959	32	445.920,558 521.081,506	66.128	32	445.920,558 521.081,506	33	445.900,41 521.026,872	58.23	33	445.900,41 521.026,872	34	445.891,938 521.029,036	8.744
34	445.891,938 521.029,036	35	445.854,646 521.048,492	42.063	35	445.854,646 521.048,492	36	445.812,776 521.068,987	46.617	36	445.812,776 521.068,987	37	445.780,707 521.080,513	34.077
37	445.780,707 521.080,513	38	445.760,347 521.086,204	21.141	38	445.760,347 521.086,204	39	445.752,807 521.088,312	7.829	39	445.752,807 521.088,312	40	445.743,72 521.093,896	10.666
40	445.743,72 521.093,896	41	445.727,004 521.095,605	16.803	41	445.727,004 521.095,605	1	445.719,793 521.093,73	7.451					

\*\* Lungimile segmentelor sunt determinate în planul de proiecție Stereo 70 și sunt rotunjite la 1 milimetru.

\*\*\* Distanța dintre puncte este formată din segmente cumulate ce sunt mai mici decât valoarea 1 milimetru.



**DATE DESPRE IMOBILUL NR. 6907**

Oficiul de Cadastru și Publicitate Imobiliară SIBIU  
Biroul de Cadastru și Publicitate Imobiliară Medias

**A. Partea I. Descrierea imobilului**

TEREN Extravilan

Adresa: Jud. Sibiu

Nr. Crt	Nr cadastral Nr. topografic	Suprafața* (mp)	Observații / Referințe
A1		86.400	Sector cadastral:84 Teren neimprejmuit;

**B. Partea II. Proprietari și acte**

Inscrieri privitoare la dreptul de proprietate și alte drepturi reale	Referințe
/	
Act Normativ nr. 1705, din 29/11/2006 emis de GUVERNUL ROMÂNIEI (+ Legea nr. 268/28.05.2001 emisă de Parlamentul României);	
B1	A1
Intabulare, drept de PROPRIETATE, dobandit prin Lege, cota actuala 1/1 1) STATUL ROMÂN - DOMENIUL PRIVAT, CIF:9999999999999	
Act Normativ nr. 268, din 28/05/2001 emis de PARLAMENTUL ROMÂNIEI (Decizia n. 351/26.08.2020 emisă de MINISTERUL AGRICULTURII ȘI DEZVOLTĂRII RURALE - AGENȚIA DOMENIILOR STATULUI);	
B2	A1
Intabulare, drept de ADMINISTRARE, dobandit prin Lege, cota actuala 1/1 1) AGENȚIA DOMENIILOR STATULUI, CIF:14818116	

**C. Partea III. SARCINI .**

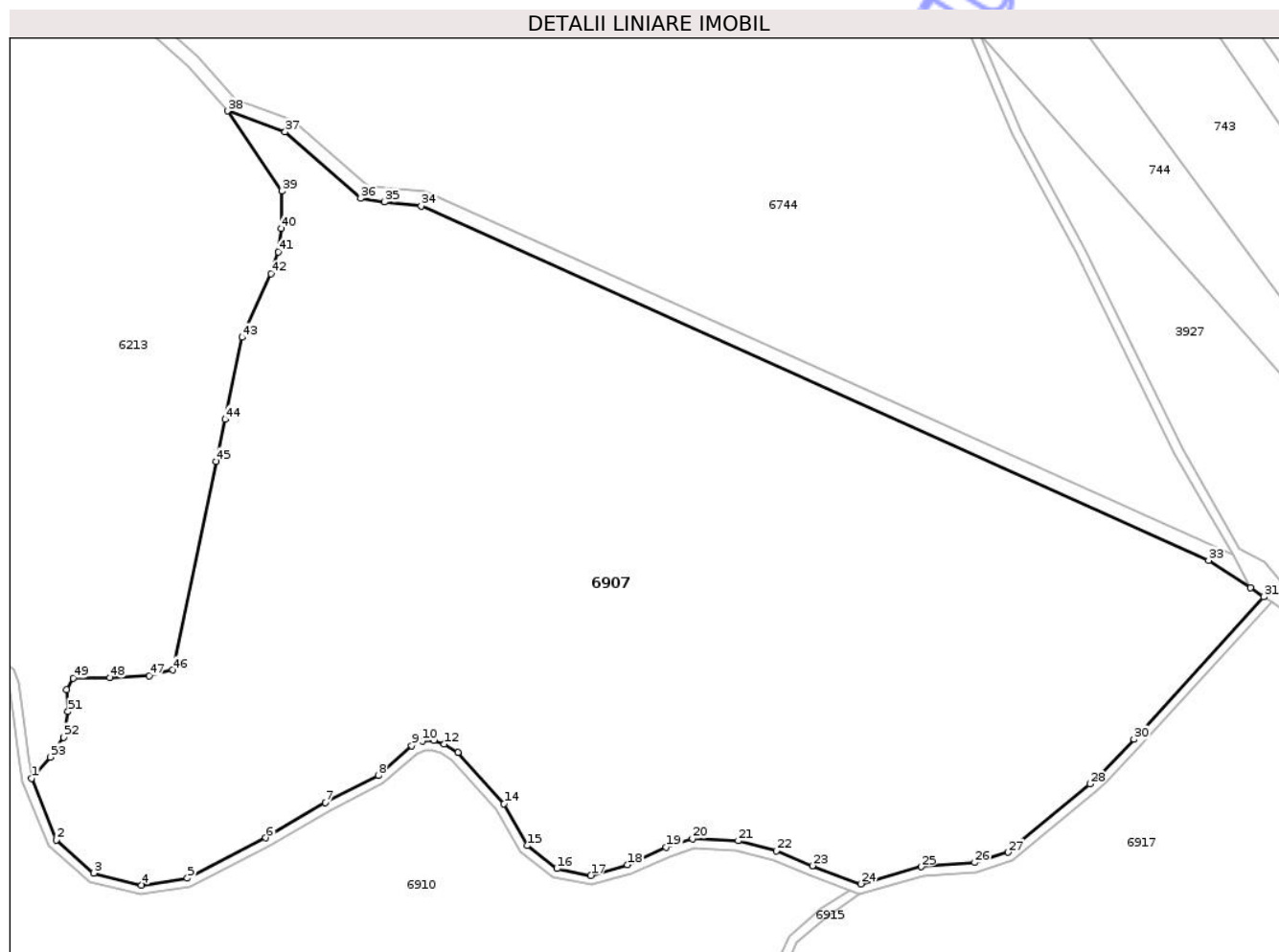
Inscrieri privind dezmembramintele dreptului de proprietate, drepturi reale de garanție și sarcini	Referințe
NU SUNT	

## Anexa Nr. 1 La Partea I

## Teren

Nr cadastral	Suprafața (mp)*	Observații / Referințe
	86.400	

\* Suprafața este determinată în planul de proiecție Stereo 70.



## Date referitoare la teren

Crt	Categorie folosință	Intravilan	Suprafața (mp)	Tarla	Parcelă	Nr. topo	Observații / Referințe
1	padure	NU	4.700	81	2766, 2767	-	
2	neproductiv	NU	600	81	2768, 2770	-	
3	livada	NU	80.100	81	2771, 2773	-	
4	faneata	NU	1.000	81	2776	-	

## Lungime Segmente

1) Valorile lungimilor segmentelor sunt obținute din proiecție în plan.

Punct început	X / Y	Punct sfârșit	X / Y	Lungime segment	Punct început	X / Y	Punct sfârșit	X / Y	Lungime segment	Punct început	X / Y	Punct sfârșit	X / Y	Lungime segment
1	446.030,895 521.333,083	2	446.041,184 521.307,607	27.475	2	446.041,184 521.307,607	3	446.056,582 521.293,945	20.585	3	446.056,582 521.293,945	4	446.076,294 521.288,98	20.328
4	446.076,294 521.288,98	5	446.095,281 521.291,8	19.195	5	446.095,281 521.291,8	6	446.127,623 521.308,473	36.386	6	446.127,623 521.308,473	7	446.152,257 521.323,085	28.642
7	446.152,257 521.323,085	8	446.174,108 521.334,25	24.539	8	446.174,108 521.334,25	9	446.188,014 521.346,464	18.508	9	446.188,014 521.346,464	10	446.192,422 521.348,507	4.858

Punct început	X / Y	Punct sfârșit	X / Y	Lungime segment	Punct început	X / Y	Punct sfârșit	X / Y	Lungime segment	Punct început	X / Y	Punct sfârșit	X / Y	Lungime segment
10	446.192,422 521.348,507	11	446.197,03 521.348,75	4.614	11	446.197,03 521.348,75	12	446.201,481 521.347,164	4.725	12	446.201,481 521.347,164	13	446.207,132 521.343,778	6.588
13	446.207,132 521.343,778	14	446.226,052 521.322,482	28.487	14	446.226,052 521.322,482	15	446.235,638 521.305,26	19.71	15	446.235,638 521.305,26	16	446.247,951 521.295,776	15.542
16	446.247,951 521.295,776	17	446.261,979 521.292,984	14.303	17	446.261,979 521.292,984	18	446.277,121 521.297,316	15.749	18	446.277,121 521.297,316	19	446.293,137 521.304,582	17.587
19	446.293,137 521.304,582	20	446.303,952 521.308,148	11.389	20	446.303,952 521.308,148	21	446.322,867 521.307,21	18.938	21	446.322,867 521.307,21	22	446.338,642 521.303,116	16.297
22	446.338,642 521.303,116	23	446.353,519 521.296,962	16.1	23	446.353,519 521.296,962	24	446.373,46 521.289,469	21.303	24	446.373,46 521.289,469	25	446.398,52 521.296,55	26.041
25	446.398,52 521.296,55	26	446.420,634 521.298,272	22.181	26	446.420,634 521.298,272	27	446.434,461 521.302,529	14.467	27	446.434,461 521.302,529	28	446.468,136 521.330,708	43.909
28	446.468,136 521.330,708	29	446.472,263 521.334,307	5.476	29	446.472,263 521.334,307	30	446.486,414 521.349,192	20.538	30	446.486,414 521.349,192	31	446.540,034 521.407,925	79.527
31	446.540,034 521.407,925	32	446.534,513 521.411,817	6.755	32	446.534,513 521.411,817	33	446.517,318 521.423,04	20.534	33	446.517,318 521.423,04	34	446.191,904 521.569,358	356.796
34	446.191,904 521.569,358	35	446.176,719 521.571,004	15.274	35	446.176,719 521.571,004	36	446.166,843 521.572,586	10.002	36	446.166,843 521.572,586	37	446.135,626 521.599,98	41.532
37	446.135,626 521.599,98	38	446.111,804 521.608,621	25.34	38	446.111,804 521.608,621	39	446.134,347 521.575,495	40.069	39	446.134,347 521.575,495	40	446.134,029 521.560,096	15.402
40	446.134,029 521.560,096	41	446.132,918 521.550,412	9.747	41	446.132,918 521.550,412	42	446.129,902 521.541,364	9.538	42	446.129,902 521.541,364	43	446.117,837 521.515,17	28.839
43	446.117,837 521.515,17	44	446.110,799 521.481,25	34.642	44	446.110,799 521.481,25	45	446.107,152 521.463,86	17.768	45	446.107,152 521.463,86	46	446.089,103 521.377,798	87.934
46	446.089,103 521.377,798	47	446.079,578 521.375,417	9.818	47	446.079,578 521.375,417	48	446.063,174 521.374,623	16.423	48	446.063,174 521.374,623	49	446.048,093 521.374,358	15.084
49	446.048,093 521.374,358	50	446.045,447 521.369,596	5.448	50	446.045,447 521.369,596	51	446.045,976 521.360,6	9.011	51	446.045,976 521.360,6	52	446.044,124 521.350,017	10.744
52	446.044,124 521.350,017	53	446.038,568 521.341,814	9.907	53	446.038,568 521.341,814	1	446.030,895 521.333,083	11.624					

\*\* Lungimile segmentelor sunt determinate în planul de proiecție Stereo 70 și sunt rotunjite la 1 milimetru.

\*\*\* Distanța dintre puncte este formată din segmente cumulate ce sunt mai mici decât valoarea 1 milimetru.



**DATE DESPRE IMOBILUL NR. 6909**

Oficiul de Cadastru și Publicitate Imobiliară SIBIU  
Biroul de Cadastru și Publicitate Imobiliară Medias

**A. Partea I. Descrierea imobilului**

TEREN Extravilan

Adresa: Jud. Sibiu

Nr. Crt	Nr cadastral Nr. topografic	Suprafața* (mp)	Observații / Referințe
A1		3.100	Sector cadastral:84 Teren neimprejmuit;

**B. Partea II. Proprietari și acte**

Inscrieri privitoare la dreptul de proprietate și alte drepturi reale	Referințe
/	
Act Normativ nr. 1705, din 29/11/2006 emis de GUVERNUL ROMÂNIEI (+ Legea nr. 268/28.05.2001 emisă de Parlamentul României);	
B1	A1
Intabulare, drept de PROPRIETATE, dobandit prin Lege, cota actuala 1/1 1) STATUL ROMÂN - DOMENIUL PRIVAT, CIF:9999999999999	
Act Normativ nr. 268, din 28/05/2001 emis de PARLAMENTUL ROMÂNIEI (Decizia n. 351/26.08.2020 emisă de MINISTERUL AGRICULTURII ȘI DEZVOLTĂRII RURALE - AGENȚIA DOMENIILOR STATULUI);	
B2	A1
Intabulare, drept de ADMINISTRARE, dobandit prin Lege, cota actuala 1/1 1) AGENȚIA DOMENIILOR STATULUI, CIF:14818116	

**C. Partea III. SARCINI .**

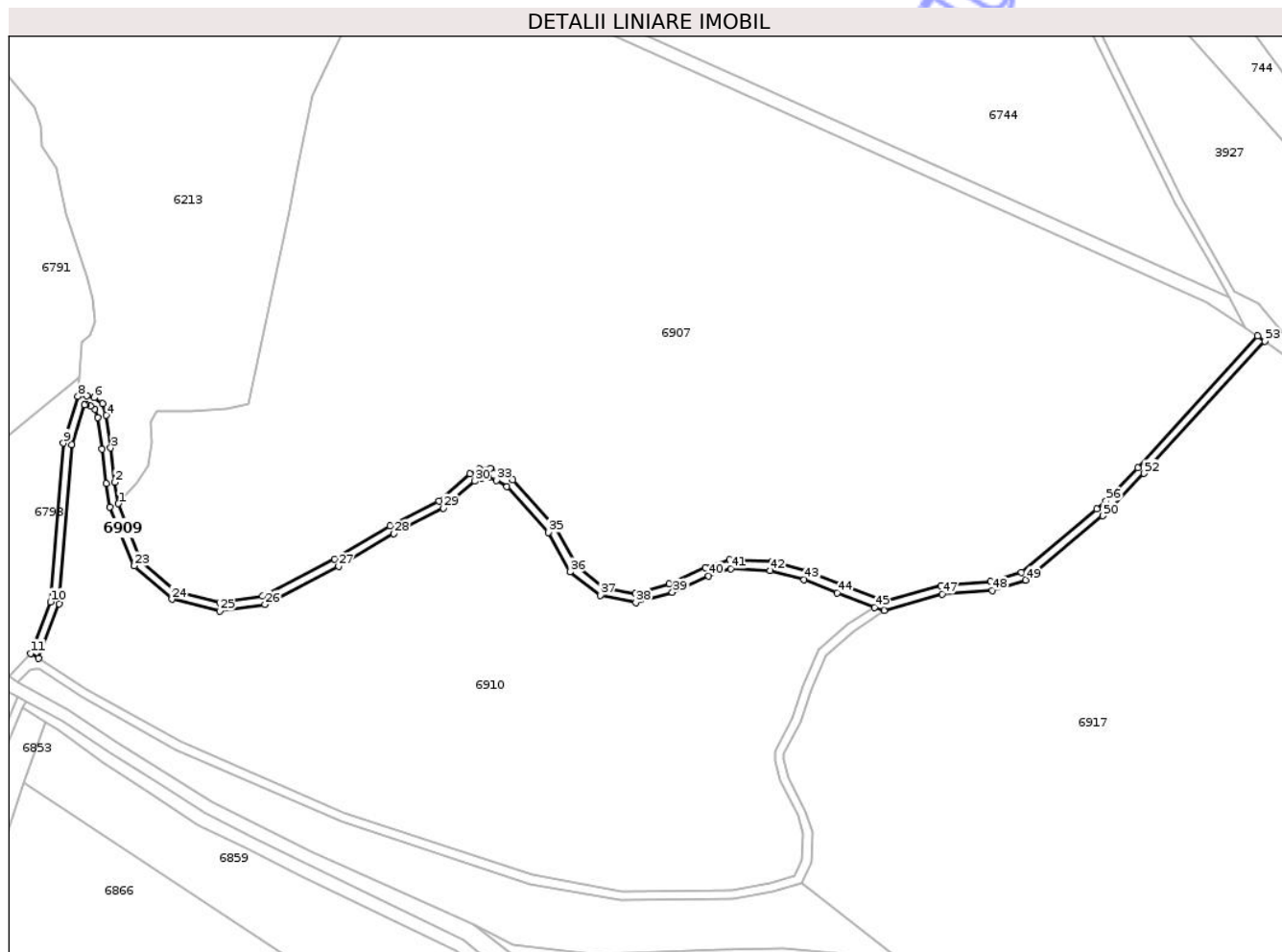
Inscrieri privind dezmembramintele dreptului de proprietate, drepturi reale de garanție și sarcini	Referințe
NU SUNT	

## Anexa Nr. 1 La Partea I

## Teren

Nr cadastral	Suprafața (mp)*	Observații / Referințe
	3.100	

\* Suprafața este determinată în planul de proiecție Stereo 70.



## Date referitoare la teren

Crt	Categorie folosință	Intra vilan	Suprafața (mp)	Tarla	Parcelă	Nr. topo	Observații / Referințe
1	drum	NU	3.100	81	2779	-	

## Lungime Segmente

1) Valorile lungimilor segmentelor sunt obținute din proiecție în plan.

Punct început	X / Y	Punct sfârșit	X / Y	Lungime segment	Punct început	X / Y	Punct sfârșit	X / Y	Lungime segment	Punct început	X / Y	Punct sfârșit	X / Y	Lungime segment
1	446.030,895 521.333,083	2	446.029,307 521.342,608	9.656	2	446.029,307 521.342,608	3	446.027,455 521.357,954	15.457	3	446.027,455 521.357,954	4	446.025,603 521.372,506	14.669
4	446.025,603 521.372,506	5	446.023,751 521.377,798	5.606	5	446.023,751 521.377,798	6	446.020,047 521.380,444	4.552	6	446.020,047 521.380,444	7	446.016,872 521.381,238	3.273
7	446.016,872 521.381,238	8	446.012,903 521.380,973	3.978	8	446.012,903 521.380,973	9	446.006,379 521.360,134	21.836	9	446.006,379 521.360,134	10	446.000,632 521.289,273	71.094
10	446.000,632 521.289,273	11	445.991,722 521.266,325	24.617	11	445.991,722 521.266,325	12	445.995,18 521.264,162	4.078	12	445.995,18 521.264,162	13	446.004,379 521.288,431	25.954
13	446.004,379 521.288,431	14	446.010,136 521.359,399	71.201	14	446.010,136 521.359,399	15	446.015,875 521.377,162	18.667	15	446.015,875 521.377,162	16	446.016,511 521.377,205	0.637
16	446.016,511 521.377,205	17	446.018,34 521.376,747	1.885	17	446.018,34 521.376,747	18	446.020,394 521.375,28	2.525	18	446.020,394 521.375,28	19	446.021,688 521.371,583	3.917

Punct început	X / Y	Punct sfârșit	X / Y	Lungime segment	Punct început	X / Y	Punct sfârșit	X / Y	Lungime segment	Punct început	X / Y	Punct sfârșit	X / Y	Lungime segment
19	446.021,688 521.371,583	20	446.023,485 521.357,462	14.235	20	446.023,485 521.357,462	21	446.025,347 521.342,04	15.534	21	446.025,347 521.342,04	22	446.027,081 521.331,636	10.547
22	446.027,081 521.331,636	23	446.037,989 521.305,355	28.456	23	446.037,989 521.305,355	24	446.054,782 521.290,461	22.445	24	446.054,782 521.290,461	25	446.076,12 521.285,104	22.001
25	446.076,12 521.285,104	26	446.096,423 521.288,113	20.525	26	446.096,423 521.288,113	27	446.129,333 521.305,167	37.066	27	446.129,333 521.305,167	28	446.154,057 521.319,731	28.694
28	446.154,057 521.319,731	29	446.176,223 521.331,047	24.887	29	446.176,223 521.331,047	30	446.190,22 521.343,078	18.457	30	446.190,22 521.343,078	31	446.193,403 521.344,553	3.509
31	446.193,403 521.344,553	32	446.196,441 521.344,713	3.042	32	446.196,441 521.344,713	33	446.199,765 521.343,529	3.529	33	446.199,765 521.343,529	34	446.204,55 521.340,662	5.577
34	446.204,55 521.340,662	35	446.222,932 521.320,271	27.454	35	446.222,932 521.320,271	36	446.232,726 521.302,678	20.135	36	446.232,726 521.302,678	37	446.246,41 521.292,158	17.26
37	446.246,41 521.292,158	38	446.262,131 521.289,052	16.025	38	446.262,131 521.289,052	39	446.278,505 521.293,552	16.981	39	446.278,505 521.293,552	40	446.294,594 521.300,851	17.667
40	446.294,594 521.300,851	41	446.304,498 521.304,116	10.429	41	446.304,498 521.304,116	42	446.322,259 521.303,235	17.783	42	446.322,259 521.303,235	43	446.337,369 521.299,314	15.61
43	446.337,369 521.299,314	44	446.352,17 521.293,196	16.016	44	446.352,17 521.293,196	45	446.368,944 521.286,893	17.919	45	446.368,944 521.286,893	46	446.373,152 521.285,312	4.495
46	446.373,152 521.285,312	47	446.399,125 521.292,706	27.005	47	446.399,125 521.292,706	48	446.421,377 521.294,418	22.318	48	446.421,377 521.294,418	49	446.436,375 521.299,037	15.693
49	446.436,375 521.299,037	50	446.470,765 521.327,693	44.764	50	446.470,765 521.327,693	51	446.475,101 521.331,474	5.753	51	446.475,101 521.331,474	52	446.489,21 521.346,616	20.697
52	446.489,21 521.346,616	53	446.543,22 521.405,678	80.034	53	446.543,22 521.405,678	54	446.540,034 521.407,925	3.899	54	446.540,034 521.407,925	55	446.486,414 521.349,192	79.527
55	446.486,414 521.349,192	56	446.472,263 521.334,307	20.538	56	446.472,263 521.334,307	57	446.468,136 521.330,708	5.476	57	446.468,136 521.330,708	58	446.434,461 521.302,529	43.909
58	446.434,461 521.302,529	59	446.420,634 521.298,272	14.467	59	446.420,634 521.298,272	60	446.398,52 521.296,55	22.181	60	446.398,52 521.296,55	61	446.373,46 521.289,469	26.041
61	446.373,46 521.289,469	62	446.353,519 521.296,962	21.303	62	446.353,519 521.296,962	63	446.338,642 521.303,116	16.1	63	446.338,642 521.303,116	64	446.322,867 521.307,21	16.297
64	446.322,867 521.307,21	65	446.303,952 521.308,148	18.938	65	446.303,952 521.308,148	66	446.293,137 521.304,582	11.389	66	446.293,137 521.304,582	67	446.277,121 521.297,316	17.587
67	446.277,121 521.297,316	68	446.261,979 521.292,984	15.749	68	446.261,979 521.292,984	69	446.247,951 521.295,776	14.303	69	446.247,951 521.295,776	70	446.235,638 521.305,26	15.542
70	446.235,638 521.305,26	71	446.226,052 521.322,482	19.711	71	446.226,052 521.322,482	72	446.207,132 521.343,778	28.487	72	446.207,132 521.343,778	73	446.201,481 521.347,164	6.588
73	446.201,481 521.347,164	74	446.197,03 521.348,75	4.725	74	446.197,03 521.348,75	75	446.192,422 521.348,507	4.614	75	446.192,422 521.348,507	76	446.188,014 521.346,464	4.858
76	446.188,014 521.346,464	77	446.174,108 521.334,25	18.508	77	446.174,108 521.334,25	78	446.152,257 521.323,085	24.539	78	446.152,257 521.323,085	79	446.127,623 521.308,473	28.642
79	446.127,623 521.308,473	80	446.095,281 521.291,8	36.386	80	446.095,281 521.291,8	81	446.076,294 521.288,98	19.195	81	446.076,294 521.288,98	82	446.056,582 521.293,945	20.328
82	446.056,582 521.293,945	83	446.041,184 521.307,607	20.585	83	446.041,184 521.307,607	1	446.030,895 521.333,083	27.475					

\*\* Lungimile segmentelor sunt determinate în planul de proiecție Stereo 70 și sunt rotunjite la 1 milimetru.

\*\*\* Distanța dintre puncte este formată din segmente cumulate ce sunt mai mici decât valoarea 1 milimetru.



**DATE DESPRE IMOBILUL NR. 6915**

Oficiul de Cadastru și Publicitate Imobiliară SIBIU  
Biroul de Cadastru și Publicitate Imobiliară Medias

**A. Partea I. Descrierea imobilului**

TEREN Extravilan

Adresa: Jud. Sibiu

Nr. Crt	Nr cadastral Nr. topografic	Suprafața* (mp)	Observații / Referințe
A1		2.100	Sector cadastral:84 Teren neimprejmuit;

**B. Partea II. Proprietari și acte**

Inscrieri privitoare la dreptul de proprietate și alte drepturi reale	Referințe
/	
Act Normativ nr. 1705, din 29/11/2006 emis de GUVERNUL ROMÂNIEI (+ Legea nr. 268/28.05.2001 emisă de Parlamentul României);	
B1	A1
Intabulare, drept de PROPRIETATE, dobandit prin Lege, cota actuala 1/1 1) STATUL ROMÂN - DOMENIUL PRIVAT, CIF:9999999999999	
Act Normativ nr. 268, din 28/05/2001 emis de PARLAMENTUL ROMÂNIEI (Decizia n. 351/26.08.2020 emisă de MINISTERUL AGRICULTURII ȘI DEZVOLTĂRII RURALE - AGENȚIA DOMENIILOR STATULUI);	
B2	A1
Intabulare, drept de ADMINISTRARE, dobandit prin Lege, cota actuala 1/1 1) AGENȚIA DOMENIILOR STATULUI, CIF:14818116	

**C. Partea III. SARCINI .**

Inscrieri privind dezmembramintele dreptului de proprietate, drepturi reale de garanție și sarcini	Referințe
NU SUNT	

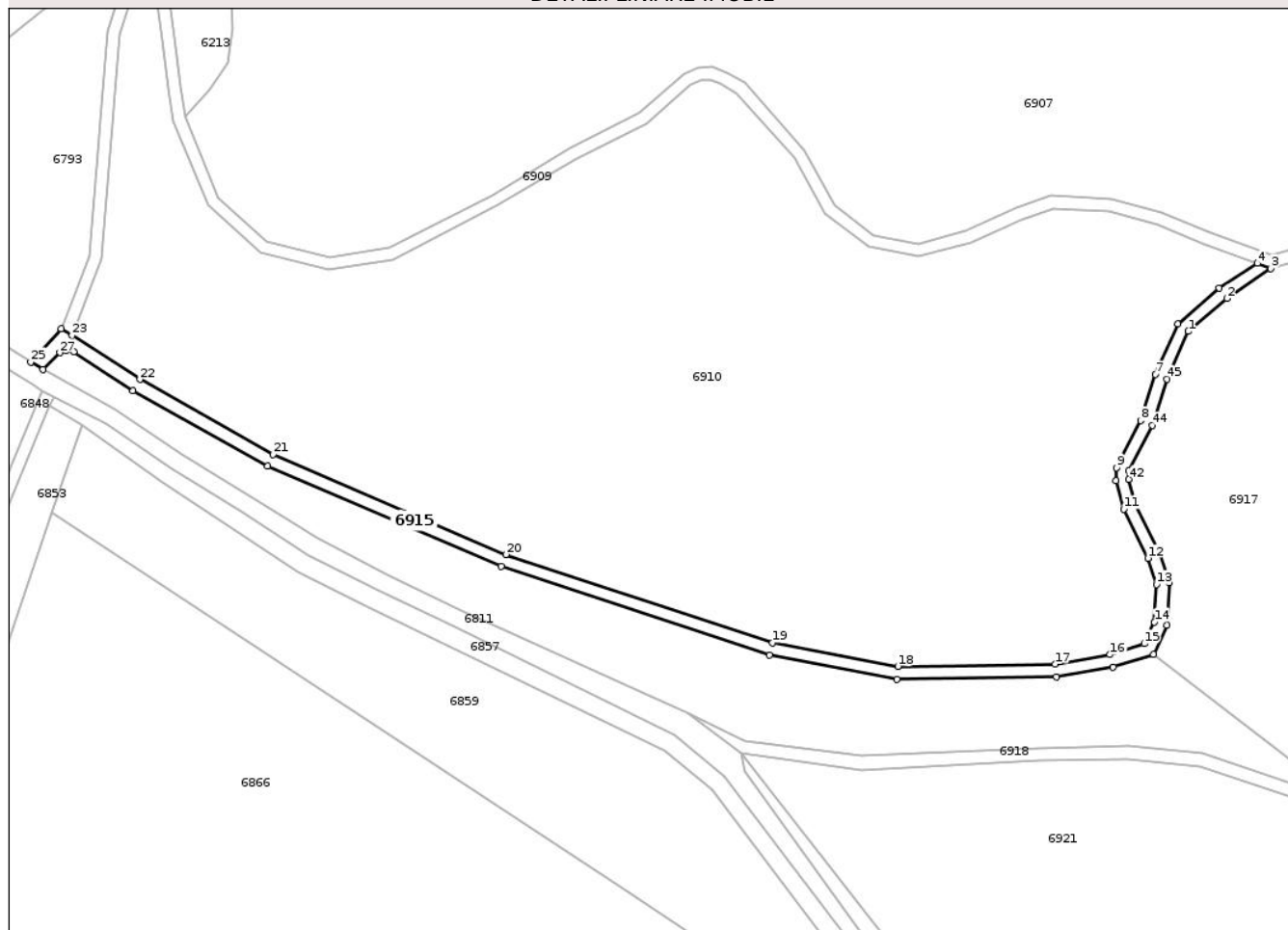
## Anexa Nr. 1 La Partea I

## Teren

Nr cadastral	Suprafața (mp)*	Observații / Referințe
	2.100	

\* Suprafața este determinată în planul de proiecție Stereo 70.

## DETALII LINIARE IMOBIL



## Date referitoare la teren

Crt	Categorie folosință	Intravilan	Suprafața (mp)	Tarla	Parcelă	Nr. topo	Observații / Referințe
1	drum	NU	2.100	81	2789, 2786	-	

## Lungime Segmente

1) Valorile lungimilor segmentelor sunt obținute din proiecție în plan.

Punct început	X / Y	Punct sfârșit	X / Y	Lungime segment
1	446.347,169 521.265,47	2	446.359,332 521.275,889	16.015
4	446.368,944 521.286,893	5	446.356,931 521.279,1	14.319
7	446.336,763 521.251,906	8	446.332,109 521.237,385	15.248
10	446.324,376 521.218,416	11	446.326,807 521.209,459	9.28
13	446.337,08 521.185,72	14	446.336,455 521.173,89	11.846
16	446.322,441 521.163,61	17	446.305,2 521.160,593	17.503
2	446.359,332 521.275,889	3	446.373,152 521.285,312	16.727
5	446.356,931 521.279,1	6	446.343,881 521.267,92	17.185
8	446.332,109 521.237,385	9	446.324,458 521.222,558	16.684
11	446.326,807 521.209,459	12	446.334,43 521.193,991	17.245
14	446.336,455 521.173,89	15	446.333,277 521.167,059	7.535
17	446.305,2 521.160,593	18	446.255,602 521.159,934	49.602
3	446.373,152 521.285,312	4	446.368,944 521.286,893	4.495
6	446.343,881 521.267,92	7	446.336,763 521.251,906	17.525
9	446.324,458 521.222,558	10	446.324,376 521.218,416	4.144
12	446.334,43 521.193,991	13	446.337,08 521.185,72	8.685
15	446.333,277 521.167,059	16	446.322,441 521.163,61	11.371
18	446.255,602 521.159,934	19	446.216,031 521.167,358	40.262

Punct început	X / Y	Punct sfârșit	X / Y	Lungime segment	Punct început	X / Y	Punct sfârșit	X / Y	Lungime segment	Punct început	X / Y	Punct sfârșit	X / Y	Lungime segment
19	446.216,031 521.167,358	20	446.131,925 521.195,15	88.579	20	446.131,925 521.195,15	21	446.058,619 521.226,696	79.806	21	446.058,619 521.226,696	22	446.016,59 521.250,361	48.234
22	446.016,59 521.250,361	23	445.995,18 521.264,162	25.473	23	445.995,18 521.264,162	24	445.991,722 521.266,325	4.078	24	445.991,722 521.266,325	25	445.982,164 521.255,858	14.174
25	445.982,164 521.255,858	26	445.985,995 521.253,544	4.476	26	445.985,995 521.253,544	27	445.991,351 521.258,782	7.492	27	445.991,351 521.258,782	28	445.993,259 521.259,386	2.001
28	445.993,259 521.259,386	29	445.995,666 521.259,09	2.426	29	445.995,666 521.259,09	30	446.014,403 521.246,714	22.455	30	446.014,403 521.246,714	31	446.056,792 521.222,966	48.588
31	446.056,792 521.222,966	32	446.130,504 521.191,407	80.185	32	446.130,504 521.191,407	33	446.215,03 521.163,476	89.021	33	446.215,03 521.163,476	34	446.255,274 521.155,93	40.945
34	446.255,274 521.155,93	35	446.305,56 521.156,598	50.291	35	446.305,56 521.156,598	36	446.323,396 521.159,717	18.107	36	446.323,396 521.159,717	37	446.336,163 521.163,78	13.398
37	446.336,163 521.163,78	38	446.340,408 521.172,906	10.065	38	446.340,408 521.172,906	39	446.341,113 521.186,241	13.354	39	446.341,113 521.186,241	40	446.338,149 521.195,493	9.715
40	446.338,149 521.195,493	41	446.330,566 521.210,881	17.155	41	446.330,566 521.210,881	42	446.328,386 521.218,91	8.32	42	446.328,386 521.218,91	43	446.328,439 521.221,566	2.656
43	446.328,439 521.221,566	44	446.335,816 521.235,847	16.074	44	446.335,816 521.235,847	45	446.340,477 521.250,415	15.295	45	446.340,477 521.250,415	1	446.347,169 521.265,47	16.475

\*\* Lungimile segmentelor sunt determinate în planul de proiecție Stereo 70 și sunt rotunjite la 1 milimetru.

\*\*\* Distanța dintre puncte este formată din segmente cumulate ce sunt mai mici decât valoarea 1 milimetru.

Neutilizabil în  
Civil



**DATE DESPRE IMOBILUL NR. 6879**

Oficiul de Cadastru și Publicitate Imobiliară SIBIU  
Biroul de Cadastru și Publicitate Imobiliară Medias

**A. Partea I. Descrierea imobilului**

TEREN Extravilan

Adresa: Jud. Sibiu

Nr. Crt	Nr cadastral Nr. topografic	Suprafața* (mp)	Observații / Referințe
A1		719	Sector cadastral:83 Teren neimprejmuit;

**B. Partea II. Proprietari și acte**

Inscrieri privitoare la dreptul de proprietate și alte drepturi reale		Referințe
/		
Act Normativ nr. 1705, din 29/11/2006 emis de GUVERNUL ROMÂNIEI (HG);		
B1	Intabulare, drept de PROPRIETATE, dobandit prin Lege, cota actuala 1/1 1) STATUL ROMÂN-DOMENIUL PUBLIC, CIF:999999999999	A1
Act Normativ nr. 138, din 20/04/2004 emis de PARLAMENTUL ROMÂNIEI (+Adeverința nr.1072/21.05.2024 emisă de Anif);		
B1	Intabulare, drept de ADMINISTRARE, dobandit prin Lege, cota actuala 1/1 1) AGENȚIA NAȚIONALĂ DE ÎMBUNĂȚĂȚIRI FUNCIARE, CIF:29275212	A1

**C. Partea III. SARCINI .**

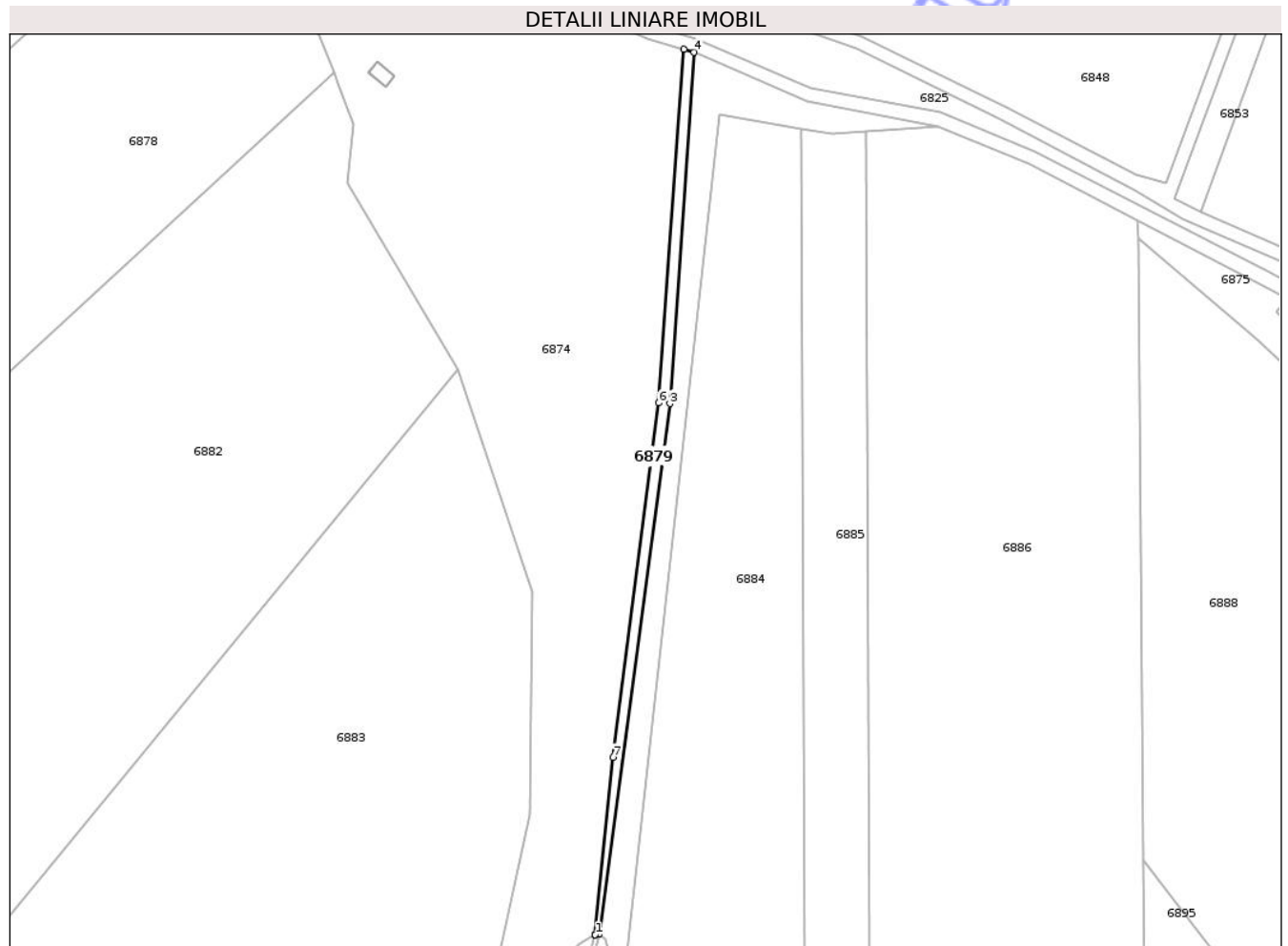
Inscrieri privind dezmembramintele dreptului de proprietate, drepturi reale de garanție și sarcini	Referințe
NU SUNT	

## Anexa Nr. 1 La Partea I

## Teren

Nr cadastral	Suprafața (mp)*	Observații / Referințe
	719	

\* Suprafața este determinată în planul de proiecție Stereo 70.



## Date referitoare la teren

Crt	Categorie folosință	Intravilan	Suprafața (mp)	Tarla	Parcelă	Nr. topo	Observații / Referințe
1	curți constructii	NU	719	77	2691	-	

## Lungime Segmente

1) Valorile lungimilor segmentelor sunt obținute din proiecție în plan.

Punct început	X / Y	Punct sfârșit	X / Y	Lungime segment (** (m)
1	445.736,296 520.810,897	2	445.737,361 520.811,021	1.071
2	445.737,361 520.811,021	3	445.757,764 520.963,446	153.785
3	445.757,764 520.963,446	4	445.764,707 521.064,338	101.13
4	445.764,707 521.064,338	5	445.761,759 521.065,2	3.071
5	445.761,759 521.065,2	6	445.754,552 520.963,597	101.858

Punct început	X / Y	Punct sfârșit	X / Y	Lungime segment (** (m)
6	445.754,552 520.963,597	7	445.741,397 520.861,818	102.626
7	445.741,397 520.861,818	8	445.736,217 520.810,888	51.193
8	445.736,217 520.810,888	9	445.736,234 520.810,86	0.033
9	445.736,234 520.810,86	1	445.736,296 520.810,897	0.073

\*\* Lungimile segmentelor sunt determinate în planul de proiecție Stereo 70 și sunt rotunjite la 1 milimetru.

\*\*\* Distanța dintre puncte este formată din segmente cumulate ce sunt mai mici decât valoarea 1 milimetru.

Neutilizabil în Circuitul Civil





## DATE DESPRE IMOBILUL NR. 6731

Oficiul de Cadastru și Publicitate Imobiliară SIBIU  
Biroul de Cadastru și Publicitate Imobiliară Medias

## A. Partea I. Descrierea imobilului

TEREN Extravilan

Adresa: Jud. Sibiu

Nr. Crt	Nr cadastral Nr. topografic	Suprafața* (mp)	Observații / Referințe
A1	104469	5.178	Sector cadastral:10 Teren neimprejmuit;

## B. Partea II. Proprietari și acte

Inscrieri privitoare la dreptul de proprietate și alte drepturi reale	Referințe
<b>7344 / 22/03/2024</b>	
Act Notarial nr. 2521, din 18/12/2023 emis de Nica Sanda;	
B1	A1
Intabulare, drept de PROPRIETATE, cumpărare, dobândit prin Convenție, cota actuala 1/1	
1) <b>VĂRZAN MIHAI</b> , și soția	
2) <b>MOURA PEREIRA VĂRZAN TELMA MARGARIDA</b> , sub regimul comunității legale de bunuri	
<i>OBSERVATII: pozitie transcrisa din CF 102850/Bazna, inscrisa prin incheierea nr. 29558 din 20/12/2023;</i>	
Act Notarial nr. 429, din 20/03/2024 emis de Nica Sanda (act notarial nr 26 din 10.04.2024, emis de Nica Sanda);	
B2	A1
se înscrie drept de servitute de trecere, cu piciorul și cu mașina, pe o lățime de 6 ml și pe întreaga suprafață de 1064 ml, servitute identificată în schița anexată, în favoarea imobilului A1 ca fond dominant, asupra imobilului cu nr cad 104470 înscris în CF 104470 Bazna ca fond aservit	
Act Notarial nr. 428, din 20/03/2024 emis de Nica Sanda;	
B3	A1
se înscrie drept de servitute de trecere, pe perioada existenței dreptului de suprafață, cu piciorul și cu mașina, pe o lățime de 6 ml și pe întreaga suprafață de 1064 ml, servitute identificată în schița anexată, în favoarea imobilului A1 ca fond dominant, asupra imobilului cu nr cad 104471 înscris în CF 104471 Bazna ca fond aservit	

## C. Partea III. SARCINI

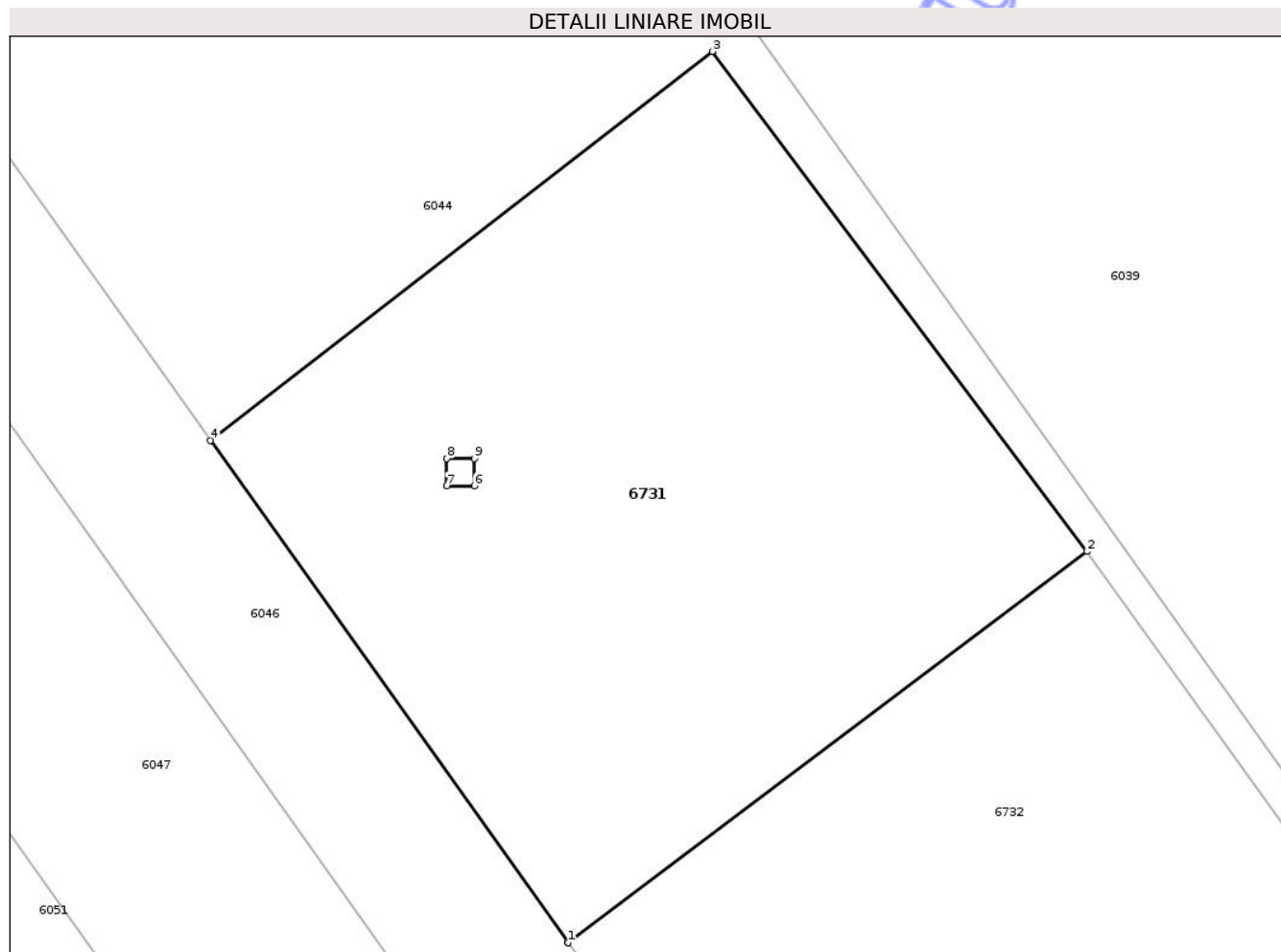
Inscrieri privind dezmembramintele dreptului de proprietate, drepturi reale de garanție și sarcini	Referințe
<b>7344 / 22/03/2024</b>	
Act Notarial nr. 864, din 08/06/2021 emis de Gogolan Rares Ionut;	
C1	A1
Intabulare, drept de SUPERFICIE, pe o perioada de 10 ani, în scopul construirii unei centrale de generare a energiei electrice, dobândit prin Convenție, cota actuala 1/1, cota initiala 1/1	
1) <b>MOURA PEREIRA VĂRZAN TELMA MARGARIDA</b> , sub regimul comunității legale de bunuri	
<i>OBSERVATII: pozitie transcrisa din CF 102850/Bazna, inscrisa prin incheierea nr. 14884 din 09/06/2021;</i>	

## Anexa Nr. 1 La Partea I

## Teren

Nr cadastral	Suprafața (mp)*	Observații / Referințe
104469	5.178	

\* Suprafața este determinată în planul de proiecție Stereo 70.



## Date referitoare la teren

Crt	Categorie folosință	Intra vilan	Suprafața (mp)	Tarla	Parcelă	Nr. topo	Observații / Referințe
1	arabil	NU	5.178	13	-	-	Parcela 327/10

## Lungime Segmente

1) Valorile lungimilor segmentelor sunt obținute din proiecție în plan.

Punct început	X / Y	Punct sfârșit	X / Y	Lungime segment (** (m)
1	445.139,282 527.400,646	2	445.198,486 527.445,268	74.137
2	445.198,486 527.445,268	3	445.155,735 527.502,278	71.259
3	445.155,735 527.502,278	4	445.098,437 527.457,906	72.471
4	445.098,437 527.457,906	5	445.139,282 527.400,646	70.335
5	445.139,282 527.400,646	6	445.128,538 527.452,754	53.204

Punct început	X / Y	Punct sfârșit	X / Y	Lungime segment (** (m)
6	445.128,538 527.452,754	7	445.125,418 527.452,755	3.12
7	445.125,418 527.452,755	8	445.125,418 527.455,874	3.118
8	445.125,418 527.455,874	9	445.128,538 527.455,874	3.12
9	445.128,538 527.455,874	1	445.128,538 527.452,754	3.12

\*\* Lungimile segmentelor sunt determinate în planul de proiecție Stereo 70 și sunt rotunjite la 1 milimetru.

\*\*\* Distanța dintre puncte este formată din segmente cumulate ce sunt mai mici decât valoarea 1 milimetru.

Neutilizabil în Circuitul Civil





## DATE DESPRE IMOBILUL NR. 6732

Oficiul de Cadastru și Publicitate Imobiliară SIBIU  
Biroul de Cadastru și Publicitate Imobiliară Medias

## A. Partea I. Descrierea imobilului

TEREN Extravilan

Adresa: Jud. Sibiu

Nr. Crt	Nr cadastral Nr. topografic	Suprafața* (mp)	Observații / Referințe
A1	104470	3.923	Sector cadastral:10 Teren neimprejmuit;

## B. Partea II. Proprietari și acte

Inscrieri privitoare la dreptul de proprietate și alte drepturi reale	Referințe
<b>7344 / 22/03/2024</b>	
Act Notarial nr. 2521, din 18/12/2023 emis de Nica Sanda;	
B1	A1
Intabulare, drept de PROPRIETATE, cumpărare, dobândit prin Convenție, cota actuala 1/1	
1) VĂRZAN MIHAI, și soția	
2) MOURA PEREIRA VĂRZAN TELMA MARGARIDA, sub regimul comunității legale de bunuri	
OBSERVATII: pozitie transcrisa din CF 102850/Bazna, inscrisa prin incheierea nr. 29558 din 20/12/2023;	
Act Notarial nr. 429, din 20/03/2024 emis de Nica Sanda (act notarial nr 26 din 10.04.2024, emis de Nica Sanda);	
B2	A1
se înscrie drept de servitute de trecere, cu piciorul și cu mașina, pe o lățime de 6 ml și pe întreaga suprafață de 1064 ml, servitute identificată în schița anexată, în favoarea imobilului A1 ca fond dominant, asupra imobilului cu nr cad 104471 înscris în CF 104471 Bazna ca fond aservit	

## C. Partea III. SARCINI

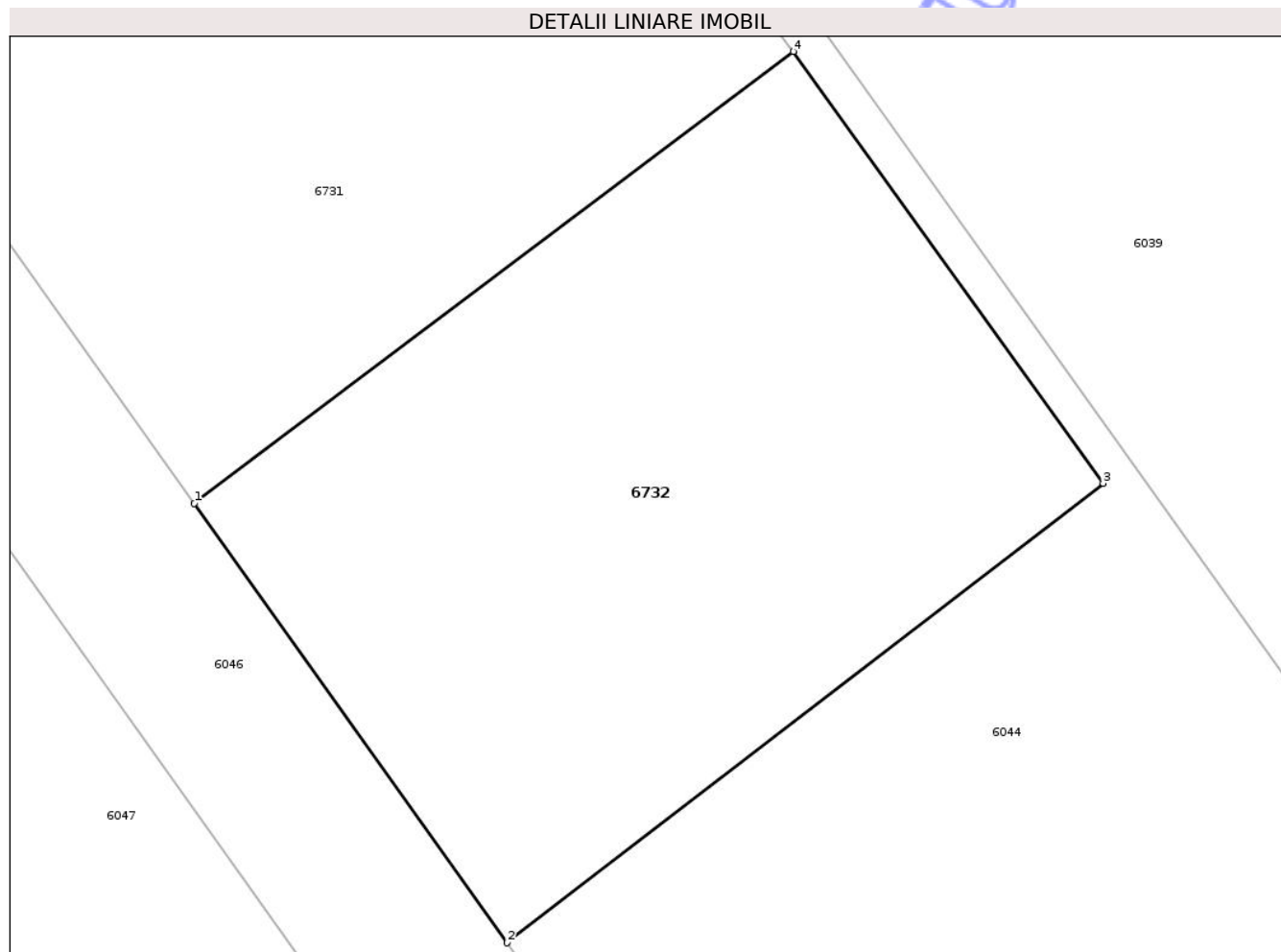
Inscrieri privind dezmembramintele dreptului de proprietate, drepturi reale de garanție și sarcini	Referințe
<b>7344 / 22/03/2024</b>	
Act Notarial nr. 429, din 20/03/2024 emis de Nica Sanda (act notarial nr 26 din 10.04.2024, emis de Nica Sanda);	
C3	A1
Intabulare, drept de SERVITUTE, de trecere, cu piciorul și cu mașina, pe o lățime de 6 ml și pe întreaga suprafață de 1064 ml, servitute identificată în schița anexată, asupra imobilului A1 ca fond aservit, în favoarea imobilului cu nr cad 104469 înscris în CF nr 104469 Bazna, ca fond dominant	
C4	A1
Intabulare, drept de SUPERFICIE, pentru o perioadă de 10 ani, dobândit prin Convenție, cota actuala 1/1, cota initiala 1/1	
1) ATMOS ENERGY PRODUCTION S.R.L, CIF:43476980	

## Anexa Nr. 1 La Partea I

## Teren

Nr cadastral	Suprafața (mp)*	Observații / Referințe
104470	3.923	

\* Suprafața este determinată în planul de proiecție Stereo 70.



## Date referitoare la teren

Crt	Categorie folosință	Intra vilan	Suprafața (mp)	Tarla	Parcelă	Nr. topo	Observații / Referințe
1	arabil	NU	3.923	13	-	-	Parcela 327/10

## Lungime Segmente

1) Valorile lungimilor segmentelor sunt obținute din proiecție în plan.

Punct început	X / Y	Punct sfârșit	X / Y	Lungime segment (** (m)
1	445.139,282 527.400,646	2	445.170,207 527.357,294	53.252
2	445.170,207 527.357,294	3	445.229,104 527.402,651	74.338
3	445.229,104 527.402,651	4	445.198,486 527.445,268	52.476
4	445.198,486 527.445,268	1	445.139,282 527.400,646	74.137

\*\* Lungimile segmentelor sunt determinate în planul de proiecție Stereo 70 și sunt rotunjite la 1 milimetru.

\*\*\* Distanţa dintre puncte este formată din segmente cumulate ce sunt mai mici decât valoarea 1 milimetru.

Neutilizabil în Circuitul  
Civil



**DATE DESPRE IMOBILUL NR. 6639**

Oficiul de Cadastru și Publicitate Imobiliară SIBIU  
Biroul de Cadastru și Publicitate Imobiliară Medias

**A. Partea I. Descrierea imobilului**

TEREN Extravilan

Adresa: Jud. Sibiu

Nr. Crt	Nr cadastral Nr. topografic	Suprafața* (mp)	Observații / Referințe
A1		2.700	Sector cadastral:49 Teren neimprejmuit;

**B. Partea II. Proprietari și acte**

Inscrieri privitoare la dreptul de proprietate și alte drepturi reale		Referințe
/		
Act Normativ nr. 1705, din 29/11/2006 emis de GUVERNUL ROMÂNIEI (+ Legea nr. 268/28.05.2001 emisă de Parlamentul României);		
B1	Intabulare, drept de PROPRIETATE, dobandit prin Lege, cota actuala 1/1 1) STATUL ROMÂN - DOMENIUL PRIVAT, CIF:9999999999999	A1
Act Normativ nr. 268, din 28/05/2001 emis de PARLAMENTUL ROMÂNIEI (Decizia nr. 351/26.08.2020 emisă de MINISTERUL AGRICULTURII ȘI DEZVOLTĂRII RURALE - AGENȚIA DOMENIILOR STATULUI);		
B2	Intabulare, drept de ADMINISTRARE, dobandit prin Lege, cota actuala 1/1 1) AGENȚIA DOMENIILOR STATULUI, CIF:14818116	A1

**C. Partea III. SARCINI .**

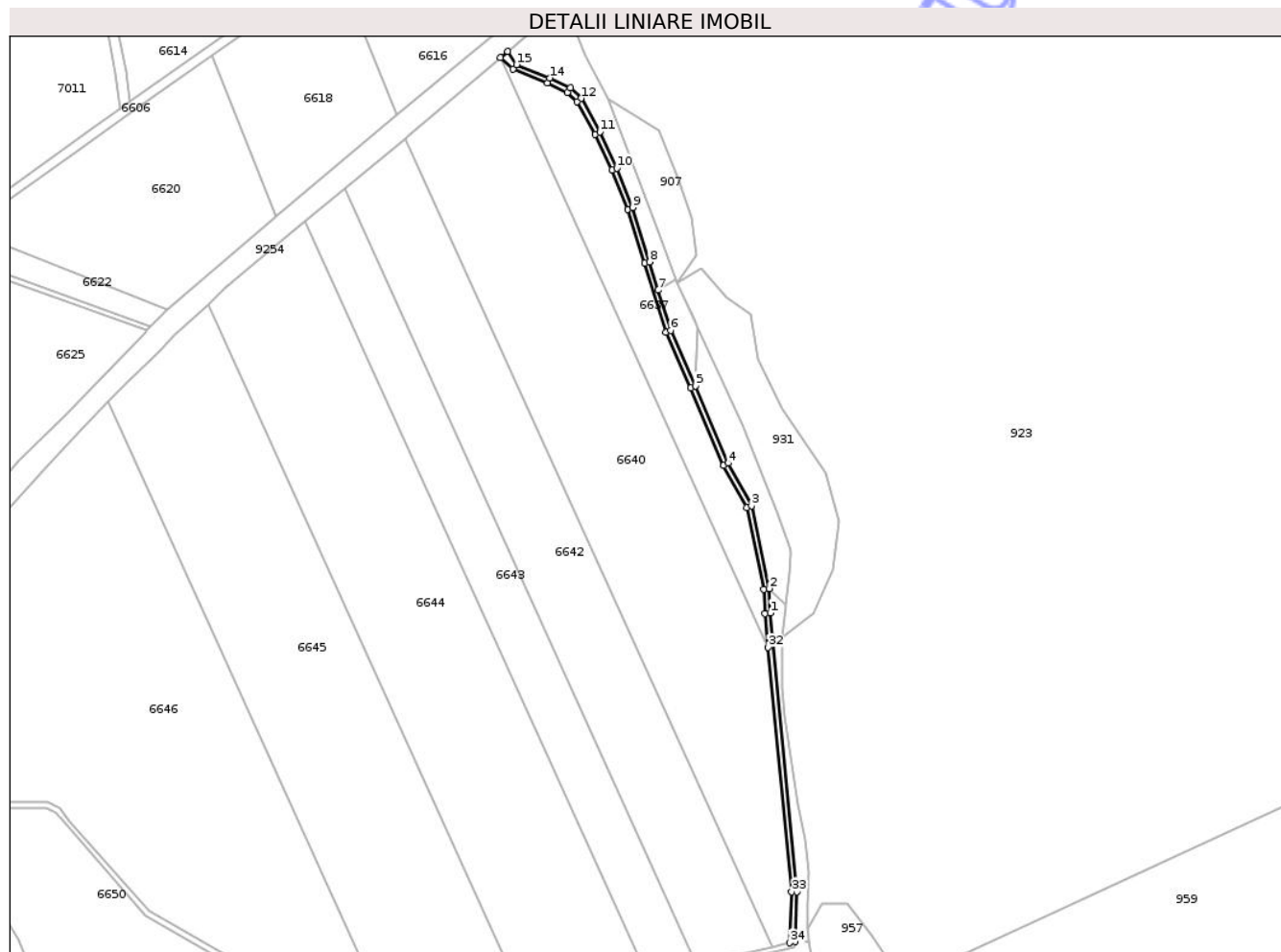
Inscrieri privind dezmembramentele dreptului de proprietate, drepturi reale de garanție și sarcini	Referințe
NU SUNT	

## Anexa Nr. 1 La Partea I

## Teren

Nr cadastral	Suprafața (mp)*	Observații / Referințe
	2.700	

\* Suprafața este determinată în planul de proiecție Stereo 70.



## Date referitoare la teren

Crt	Categorie folosință	Intra vilan	Suprafața (mp)	Tarla	Parcelă	Nr. topo	Observații / Referințe
1	drum	NU	2.700	47	1402/2	-	

## Lungime Segmente

1) Valorile lungimilor segmentelor sunt obținute din proiecție în plan.

Punct început	X / Y	Punct sfârșit	X / Y	Lungime segment (** (m)	Punct început	X / Y	Punct sfârșit	X / Y	Lungime segment (** (m)
1	446.018,611 523.748,462	2	446.017,656 523.766,118	17.681	2	446.017,656 523.766,118	3	446.005,09 523.826,021	61.207
3	446.005,09 523.826,021	4	445.988,213 523.856,8	35.103	4	445.988,213 523.856,8	5	445.964,509 523.912,708	60.725
5	445.964,509 523.912,708	6	445.946,34 523.952,699	43.925	6	445.946,34 523.952,699	7	445.937,434 523.981,926	30.554
7	445.937,434 523.981,926	8	445.931,186 524.002,43	21.435	8	445.931,186 524.002,43	9	445.918,895 524.041,706	41.155
9	445.918,895 524.041,706	10	445.907,53 524.070,237	30.71	10	445.907,53 524.070,237	11	445.895,142 524.096,376	28.926

Punct început	X / Y	Punct sfârșit	X / Y	Lungime segment (** (m)
11	445.895,142 524.096,376	12	445.881,601 524.120,65	27.795
13	445.873,78 524.128,122	14	445.858,832 524.135,422	16.635
15	445.834,759 524.144,98	16	445.828,313 524.154,568	11.553
17	445.823,216 524.150,31	18	445.832,236 524.141,85	12.366
19	445.857,278 524.131,907	20	445.871,558 524.124,934	15.891
21	445.878,53 524.118,273	22	445.891,727 524.094,616	27.089
23	445.904,008 524.068,702	24	445.915,274 524.040,421	30.443
25	445.927,516 524.001,297	26	445.942,99 523.951,389	52.251
27	445.960,993 523.911,164	28	445.984,753 523.855,124	60.869
29	446.001,449 523.824,674	30	446.013,838 523.765,617	60.343
31	446.014,781 523.748,176	32	446.017,14 523.723,473	24.815
33	446.034,016 523.546,766	34	446.032,605 523.509,896	36.896
35	446.036,482 523.510,784	36	446.036,588 523.513,552	2.77
37	446.037,862 523.546,875	1	446.018,611 523.748,462	202.504

Punct început	X / Y	Punct sfârșit	X / Y	Lungime segment (** (m)
12	445.881,601 524.120,65	13	445.873,78 524.128,122	10.818
14	445.858,832 524.135,422	15	445.834,759 524.144,98	25.901
16	445.828,313 524.154,568	17	445.823,216 524.150,31	6.642
18	445.832,236 524.141,85	19	445.857,278 524.131,907	26.944
20	445.871,558 524.124,934	21	445.878,53 524.118,273	9.642
22	445.891,727 524.094,616	23	445.904,008 524.068,702	28.677
24	445.915,274 524.040,421	25	445.927,516 524.001,297	40.995
26	445.942,99 523.951,389	27	445.960,993 523.911,164	44.07
28	445.984,753 523.855,124	29	446.001,449 523.824,674	34.726
30	446.013,838 523.765,617	31	446.014,781 523.748,176	17.467
32	446.017,14 523.723,473	33	446.034,016 523.546,766	177.512
34	446.032,605 523.509,896	35	446.036,482 523.510,784	3.977
36	446.036,588 523.513,552	37	446.037,862 523.546,875	33.347

\*\* Lungimile segmentelor sunt determinate în planul de proiecție Stereo 70 și sunt rotunjite la 1 milimetru.

\*\*\* Distanța dintre puncte este formată din segmente cumulate ce sunt mai mici decât valoarea 1 milimetru.



**DATE DESPRE IMOBILUL NR. 6647**

Oficiul de Cadastru și Publicitate Imobiliară SIBIU  
Biroul de Cadastru și Publicitate Imobiliară Medias

**A. Partea I. Descrierea imobilului**

TEREN Extravilan

Adresa: Jud. Sibiu

Nr. Crt	Nr cadastral Nr. topografic	Suprafața* (mp)	Observații / Referințe
A1		1.700	Sector cadastral:49 Teren neimprejmuit;

**B. Partea II. Proprietari și acte**

Inscrieri privitoare la dreptul de proprietate și alte drepturi reale	Referințe
/	
Act Administrativ nr. 3007/19, din 19/12/2011 emis de CJPSDPAT SIBIU (titlu de proprietate);	
B1	A1
Intabulare, drept de PROPRIETATE, dobandit prin Reconstituire, cota actuala 1/1 1) <b>BINDER SIMION</b> , LIPSĂ CNP	

**C. Partea III. SARCINI .**

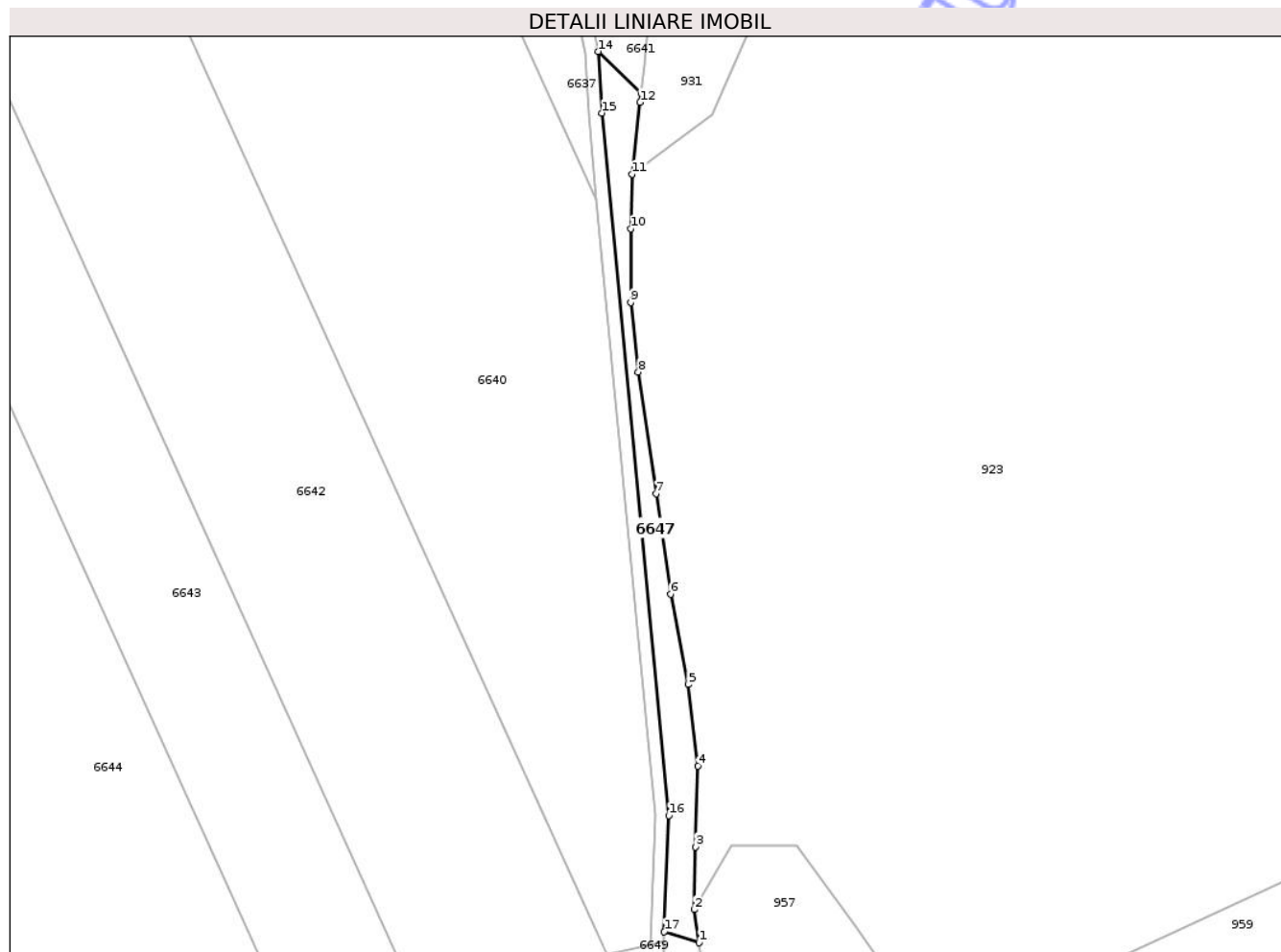
Inscrieri privind dezmembramintele dreptului de proprietate, drepturi reale de garanție și sarcini	Referințe
NU SUNT	

## Anexa Nr. 1 La Partea I

## Teren

Nr cadastral	Suprafața (mp)*	Observații / Referințe
	1.700	

\* Suprafața este determinată în planul de proiecție Stereo 70.



## Date referitoare la teren

Crt	Categorie folosință	Intra vilan	Suprafața (mp)	Tarla	Parcelă	Nr. topo	Observații / Referințe
1	faneata	NU	1.700	47	1402/5	-	

## Lungime Segmente

1) Valorile lungimilor segmentelor sunt obținute din proiecție în plan.

Punct început	X / Y	Punct sfârșit	X / Y	Lungime segment (** (m)
1	446.046,588 523.510,316	2	446.045,242 523.519,859	9.637
2	446.045,242 523.519,859	3	446.045,49 523.537,866	18.009
3	446.045,49 523.537,866	4	446.046,229 523.561,053	23.199
4	446.046,229 523.561,053	5	446.043,416 523.584,483	23.598
5	446.043,416 523.584,483	6	446.038,442 523.610,345	26.335

Punct început	X / Y	Punct sfârşit	X / Y	Lungime segment (** (m)
6	446.038,442 523.610,345	7	446.034,262 523.639,189	29.146
7	446.034,262 523.639,189	8	446.029,138 523.674,098	35.283
8	446.029,138 523.674,098	9	446.026,919 523.694,06	20.086
9	446.026,919 523.694,06	10	446.026,919 523.715,234	21.173
10	446.026,919 523.715,234	11	446.027,361 523.730,912	15.685
11	446.027,361 523.730,912	12	446.029,629 523.751,5	20.713
12	446.029,629 523.751,5	13	446.029,911 523.754,065	2.58
13	446.029,911 523.754,065	14	446.017,656 523.766,118	17.188
14	446.017,656 523.766,118	15	446.018,611 523.748,462	17.681
15	446.018,611 523.748,462	16	446.037,862 523.546,875	202.504
16	446.037,862 523.546,875	17	446.036,588 523.513,552	33.347
17	446.036,588 523.513,552	1	446.046,588 523.510,316	10.511

\*\* Lungimile segmentelor sunt determinate în planul de proiecție Stereo 70 și sunt rotunjite la 1 milimetru.

\*\*\* Distanța dintre puncte este formată din segmente cumulate ce sunt mai mici decât valoarea 1 milimetru.



**DATE DESPRE IMOBILUL NR. 6794**

Oficiul de Cadastru și Publicitate Imobiliară SIBIU  
Biroul de Cadastru și Publicitate Imobiliară Medias

**A. Partea I. Descrierea imobilului**

TEREN Extravilan

Adresa: Jud. Sibiu

Nr. Crt	Nr cadastral Nr. topografic	Suprafața* (mp)	Observații / Referințe
A1		2.400	Sector cadastral:83 Teren neimprejmuit;

**B. Partea II. Proprietari și acte**

Inscrieri privitoare la dreptul de proprietate și alte drepturi reale		Referințe
/		
Act Notarial nr. 166, din 27/12/2004 emis de NP DANIEL CRISTEA (certificat de mostenitor);		
B1	Intabulare, drept de PROPRIETATE, dobandit prin Succesiune, cota actuala 2/6 1) LIMBAȘAN ROMAN	A1
B2	Intabulare, drept de PROPRIETATE, dobandit prin Succesiune, cota actuala 2/6 1) HUDEA LEONTINA	A1
Act Notarial nr. 204, din 25/11/2005 emis de NP AXENTE MIA (certificat de mostenitor);		
B3	Intabulare, drept de PROPRIETATE, dobandit prin Succesiune, cota actuala 1/6 1) LIMBAȘAN ROMAN	A1
B4	Intabulare, drept de PROPRIETATE, dobandit prin Succesiune, cota actuala 1/6 1) HUDEA LEONTINA	A1

**C. Partea III. SARCINI .**

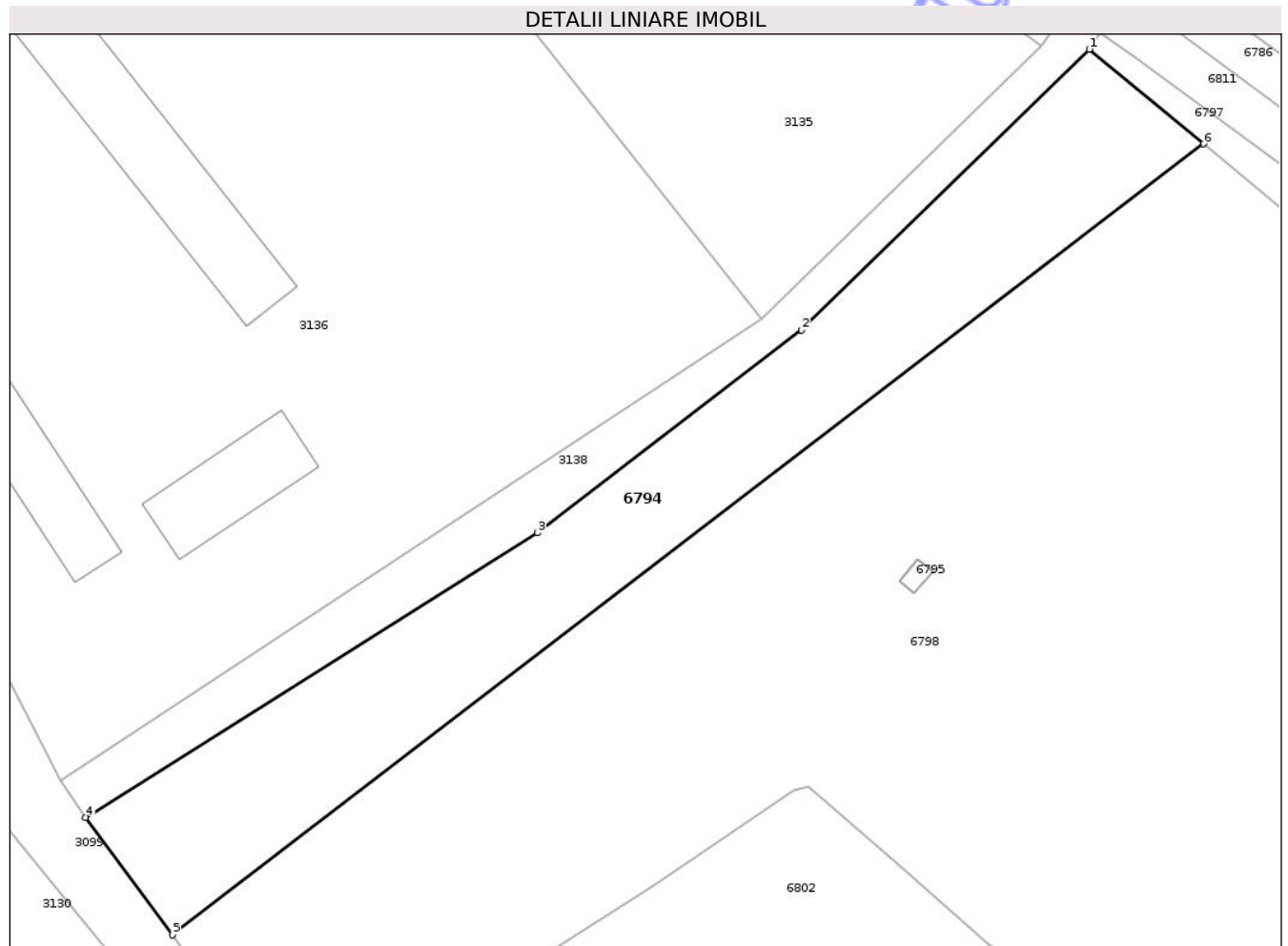
Inscrieri privind dezmembramintele dreptului de proprietate, drepturi reale de garanție și sarcini	Referințe
NU SUNT	

## Anexa Nr. 1 La Partea I

## Teren

Nr cadastral	Suprafața (mp)*	Observații / Referințe
	2.400	

\* Suprafața este determinată în planul de proiecție Stereo 70.



## Date referitoare la teren

Crt	Categorie folosință	Intra vilan	Suprafața (mp)	Tarla	Parcelă	Nr. topo	Observații / Referințe
1	arabil	NU	2.400	77	2726/7/1	-	

## Lungime Segmente

1) Valorile lungimilor segmentelor sunt obținute din proiecție în plan.

Punct început	X / Y	Punct sfârșit	X / Y	Lungime segment (** (m)
1	445.281,283 521.707,01	2	445.244,598 521.671,245	51.234
2	445.244,598 521.671,245	3	445.210,88 521.645,404	42.481
3	445.210,88 521.645,404	4	445.153,252 521.609,163	68.077
4	445.153,252 521.609,163	5	445.164,362 521.594,188	18.647
5	445.164,362 521.594,188	6	445.295,84 521.694,951	165.65

Punct început	X / Y	Punct sfârșit	X / Y	Lungime segment (** (m)
6	445.295,84 521.694,951	1	445.281,283 521.707,01	18.903

\*\* Lungimile segmentelor sunt determinate în planul de proiecție Stereo 70 și sunt rotunjite la 1 milimetru.

\*\*\* Distanța dintre puncte este formată din segmente cumulate ce sunt mai mici decât valoarea 1 milimetru.

Neutilizabil în Circuitul Civil



**DATE DESPRE IMOBILUL NR. 6795**

Oficiul de Cadastru și Publicitate Imobiliară SIBIU  
Biroul de Cadastru și Publicitate Imobiliară Mediaș

**A. Partea I. Descrierea imobilului**

Nr. CF vechi:2695N  
Nr. cadastral vechi:604

TEREN Extravilan

Adresa: Jud. Sibiu

Nr. Crt	Nr cadastral Nr. topografic	Suprafața* (mp)	Observații / Referințe
A1	100702	9	Sector cadastral:83 Teren neimprejmuit;

**Construcții**

Crt	Nr cadastral Nr. topografic	Adresa	Observații / Referințe
A1.1	100702-C1	Jud. Sibiu	Nr. niveluri:1; S. construita la sol:9 mp; sonda 42

**B. Partea II. Proprietari și acte**

Inscrieri privitoare la dreptul de proprietate și alte drepturi reale	Referințe	
<b>10435 / 28/08/2007</b>		
Act Normativ nr. de atestare a dreptului de proprietate asupra terenurilor seria MO3 nr. 10602, din 22/01/2007 emis de Ministerul Economiei și Comerțului (Certificat de atestare a edificării construcției nr. 1787/2007 eliberat de Primăria comunei Bazna, Documentație cadastrală recepționată sub nr. 19/2007 de O. C.P.I Sibiu);		
B1	Intabulare, drept de PROPRIETATE potrivit HG 834/1991 și L 15/1990, dobandit prin Lege, cota actuala 1/1 1) <b>S.N.G.N. ROMGAZ S.A</b> , CIF:9999999999999, cu sediul în Mediaș <i>OBSERVATII: (provenita din conversia CF 2695N)</i>	A1
B2	Intabulare, drept de PROPRIETATE, dobandit prin Construire, cota actuala 1/1 1) <b>S.N.G.N. ROMGAZ S.A</b> , CIF:9999999999999, cu sediul în Mediaș	A1.1

**C. Partea III. SARCINI .**

Inscrieri privind dezmembramintele dreptului de proprietate, drepturi reale de garanție și sarcini	Referințe
NU SUNT	

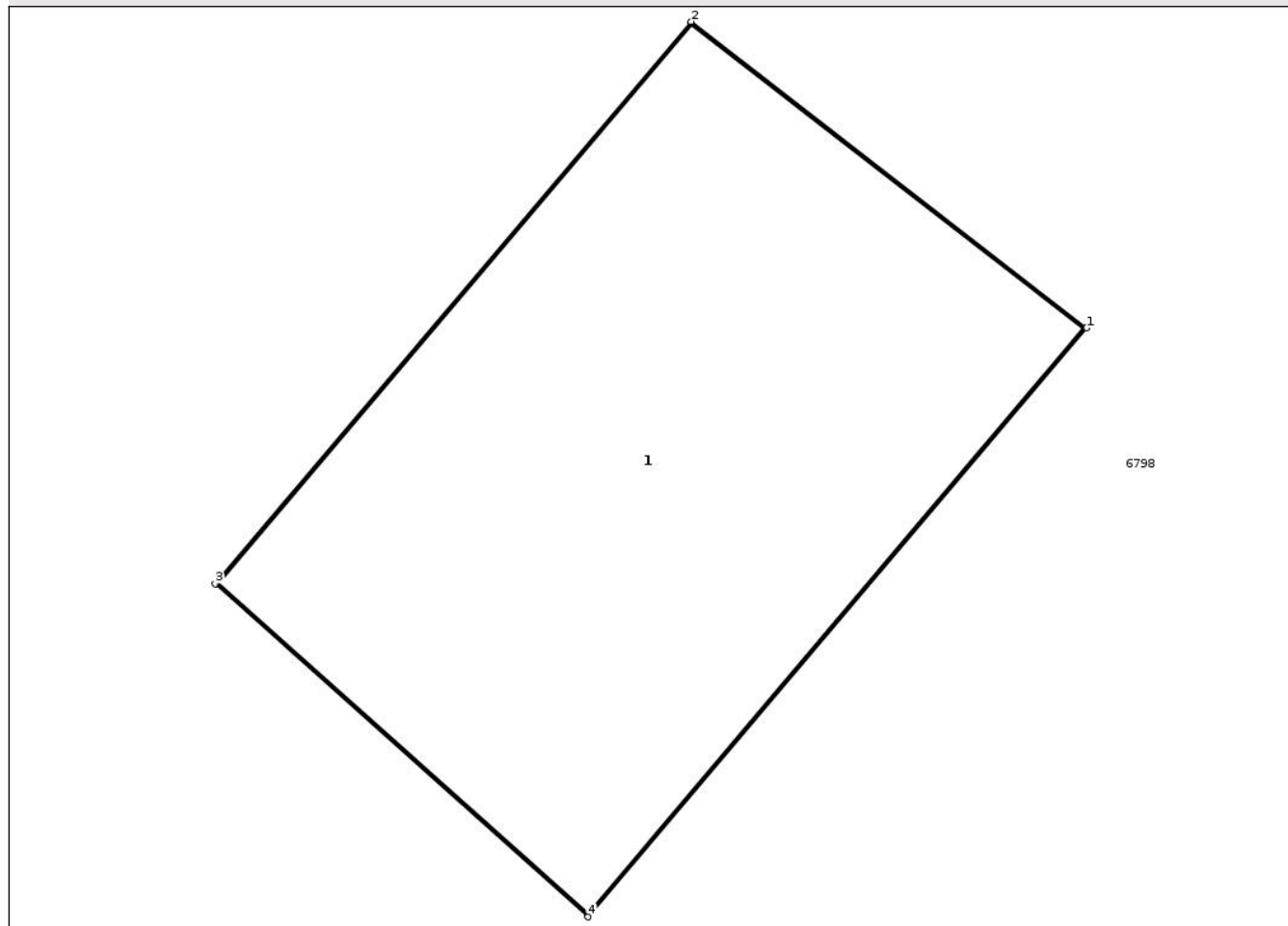
## Anexa Nr. 1 La Partea I

## Teren

Nr cadastral	Suprafața (mp)*	Observații / Referințe
100702	9	

\* Suprafața este determinată în planul de proiecție Stereo 70.

## DETALII LINIARE IMOBIL



## Date referitoare la teren

Crt	Categorie folosință	Intra vilan	Suprafața (mp)	Tarla	Parcelă	Nr. topo	Observații / Referințe
1	curti constructii	NU	9	-	2726/7/3	-	

## Date referitoare la construcții

Crt	Număr	Destinație construcție	Supraf. (mp)	Situație juridică	Observații / Referințe
A1.1	100702-C1	construcții industriale și edilitare	9	Cu acte	Nr. niveluri:1; S. construita la sol:9 mp; sonda 42

## Lungime Segmente

1) Valorile lungimilor segmentelor sunt obținute din proiecție în plan.

Punct început	X / Y	Punct sfârșit	X / Y	Lungime segment (** (m))
1	445.261,353 521.640,534	2	445.259,435 521.642,02	2.427
2	445.259,435 521.642,02	3	445.257,124 521.639,294	3.574
3	445.257,124 521.639,294	4	445.258,934 521.637,677	2.427

Punct început	X / Y	Punct sfârșit	X / Y	Lungime segment (** (m)
4	445.258,934 521.637,677	1	445.261,353 521.640,534	3.743

\*\* Lungimile segmentelor sunt determinate în planul de proiecție Stereo 70 și sunt rotunjite la 1 milimetru.

\*\*\* Distanța dintre puncte este formată din segmente cumulate ce sunt mai mici decât valoarea 1 milimetru.

Neutilizabil în Circuitul Civil



**DATE DESPRE IMOBILUL NR. 6813**

Oficiul de Cadastru și Publicitate Imobiliară SIBIU  
Biroul de Cadastru și Publicitate Imobiliară Medias

**A. Partea I. Descrierea imobilului**

TEREN Extravilan

Nr. CF vechi:2853N  
Nr. cadastral vechi:668

Adresa: Jud. Sibiu

Nr. Crt	Nr cadastral Nr. topografic	Suprafața* (mp)	Observații / Referințe
A1	100637	5.300	Sector cadastral:83 Teren neimprejmuit;

**B. Partea II. Proprietari și acte**

Inscrieri privitoare la dreptul de proprietate și alte drepturi reale	Referințe
<b>23714 / 20/12/2013</b>	
Act Notarial nr. AUT, din 13/12/2013 emis de URIAN MARCEL COSMIN;	
B1	A1
Intabulare, drept de PROPRIETATEcumpărare, dobandit prin Conventie, cota actuala 1/1	
1) LUPU MARIA, necăsătorită, bun propriu	

**C. Partea III. SARCINI .**

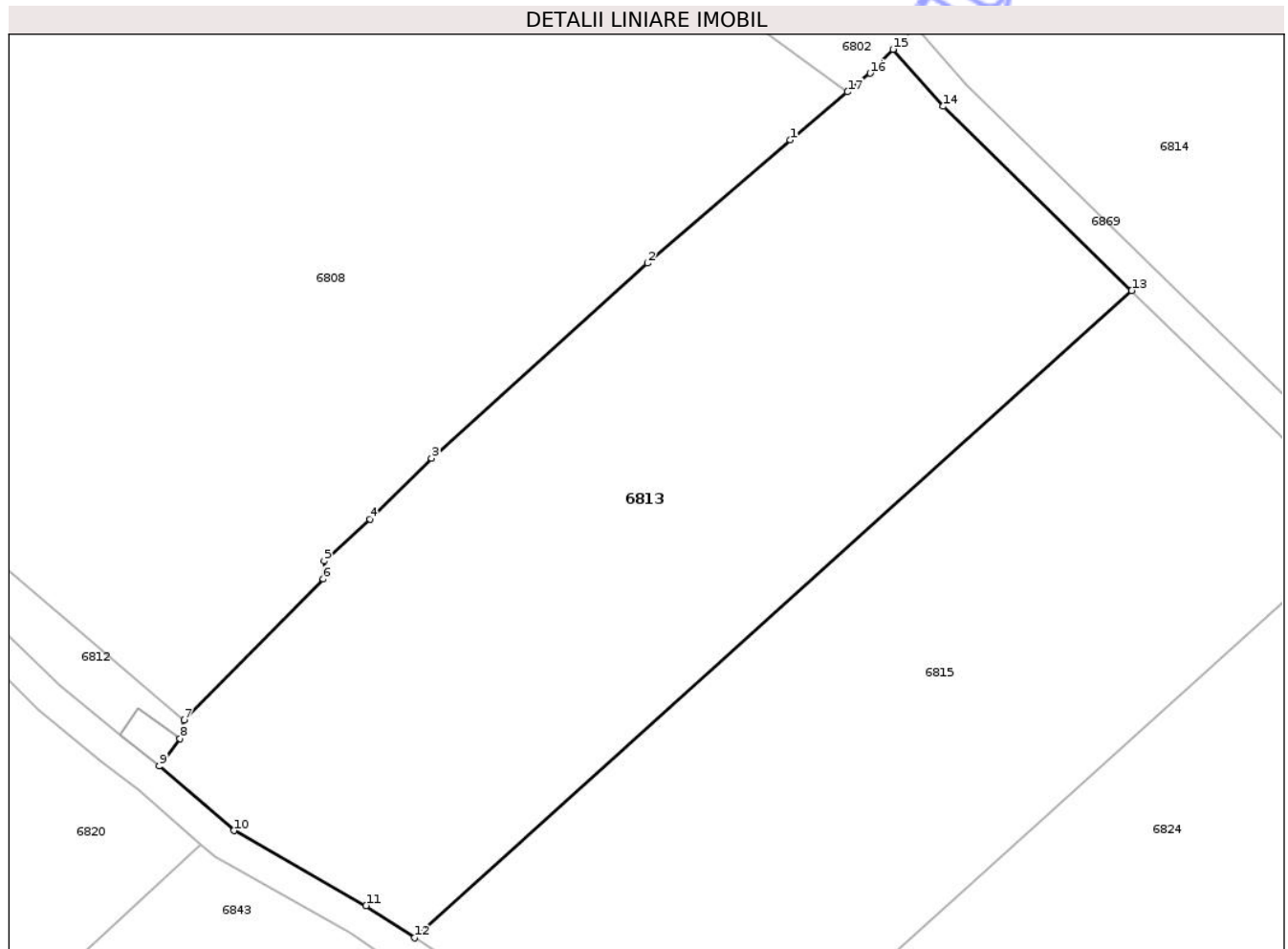
Inscrieri privind dezmembramintele dreptului de proprietate, drepturi reale de garanție și sarcini	Referințe
NU SUNT	

## Anexa Nr. 1 La Partea I

## Teren

Nr cadastral	Suprafața (mp)*	Observații / Referințe
100637	5.300	

\* Suprafața este determinată în planul de proiecție Stereo 70.



## Date referitoare la teren

Crt	Categorie folosință	Intra vilan	Suprafața (mp)	Tarla	Parcelă	Nr. topo	Observații / Referințe
1	arabil	NU	5.300	-	2682/2/2	-	

## Lungime Segmente

1) Valorile lungimilor segmentelor sunt obținute din proiecție în plan.

Punct început	X / Y	Punct sfârșit	X / Y	Lungime segment (** (m)
1	445.442,093 521.404,86	2	445.424,194 521.389,413	23.642
2	445.424,194 521.389,413	3	445.397,098 521.364,992	36.478
3	445.397,098 521.364,992	4	445.389,364 521.357,322	10.892
4	445.389,364 521.357,322	5	445.383,616 521.352,118	7.754
5	445.383,616 521.352,118	6	445.383,515 521.349,851	2.269

Punct început	X / Y	Punct sfârșit	X / Y	Lungime segment (** (m)
6	445.383,515 521.349,851	7	445.366,067 521.332,173	24.838
7	445.366,067 521.332,173	8	445.365,556 521.329,852	2.377
8	445.365,556 521.329,852	9	445.362,937 521.326,405	4.329
9	445.362,937 521.326,405	10	445.372,301 521.318,326	12.367
10	445.372,301 521.318,326	11	445.388,879 521.308,928	19.056
11	445.388,879 521.308,928	12	445.394,944 521.304,891	7.286
12	445.394,944 521.304,891	13	445.484,94 521.386,004	121.154
13	445.484,94 521.386,004	14	445.461,311 521.409,057	33.012
14	445.461,311 521.409,057	15	445.455,017 521.416,206	9.525
15	445.455,017 521.416,206	16	445.452,121 521.413,213	4.165
16	445.452,121 521.413,213	17	445.449,303 521.410,866	3.667
17	445.449,303 521.410,866	1	445.442,093 521.404,86	9.384

\*\* Lungimile segmentelor sunt determinate în planul de proiecție Stereo 70 și sunt rotunjite la 1 milimetru.

\*\*\* Distanța dintre puncte este formată din segmente cumulate ce sunt mai mici decât valoarea 1 milimetru.



**DATE DESPRE IMOBILUL NR. 6821**

Oficiul de Cadastru și Publicitate Imobiliară SIBIU  
Biroul de Cadastru și Publicitate Imobiliară Medias

**A. Partea I. Descrierea imobilului**

TEREN Extravilan

Nr. CF vechi:2685N  
Nr. cadastral vechi:483/2

Adresa: Jud. Sibiu

Nr. Crt	Nr cadastral Nr. topografic	Suprafața* (mp)	Observații / Referințe
A1	100676	922	Sector cadastral:83 Teren neimprejmuit;

**B. Partea II. Proprietari și acte**

Inscrieri privitoare la dreptul de proprietate și alte drepturi reale		Referințe
<b>9083 / 01/08/2007</b>		
Act Notarial nr. aut 1820/2007, din 01/01/2007 emis de BNP LOHAN FLORENTINA;		
B1	Intabulare, drept de PROPRIETATEcumpărare, dobandit prin Conventie, cota actuala 1/1	A1
1) <b>SOCIETATEA NATIONALA DE GAZE NATURALE ROMGAZ SA, CIF:9999999999999</b>		
<i>OBSERVATII: (provenita din conversia CF 2685N)</i>		

**C. Partea III. SARCINI .**

Inscrieri privind dezmembramintele dreptului de proprietate, drepturi reale de garanție și sarcini	Referințe
NU SUNT	

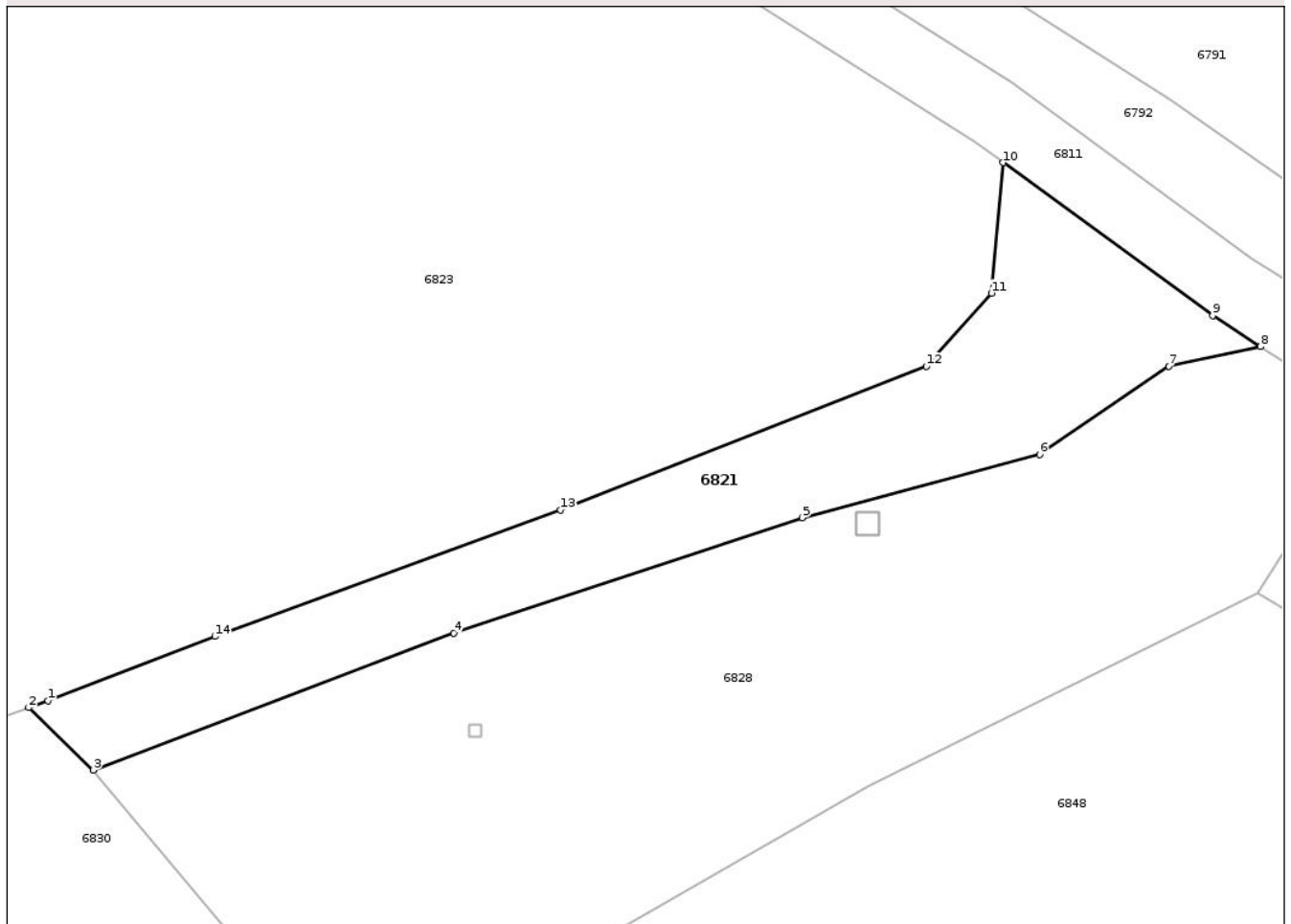
## Anexa Nr. 1 La Partea I

## Teren

Nr cadastral	Suprafața (mp)*	Observații / Referințe
100676	922	

\* Suprafața este determinată în planul de proiecție Stereo 70.

## DETALII LINIARE IMOBIL



## Date referitoare la teren

Crt	Categorie folosință	Intra vilan	Suprafața (mp)	Tarla	Parcelă	Nr. topo	Observații / Referințe
1	arabil	NU	922	77	2726/2/2	-	

## Lungime Segmente

1) Valorile lungimilor segmentelor sunt obținute din proiecție în plan.

Punct început	X / Y	Punct sfârșit	X / Y	Lungime segment (** (m)
1	445.780,325 521.279,619	2	445.778,699 521.279,052	1.722
2	445.778,699 521.279,052	3	445.784,188 521.273,764	7.622
3	445.784,188 521.273,764	4	445.814,689 521.285,341	32.624
4	445.814,689 521.285,341	5	445.844,23 521.295,113	31.115
5	445.844,23 521.295,113	6	445.864,332 521.300,49	20.809

Punct început	X / Y	Punct sfârşit	X / Y	Lungime segment (** (m)
6	445.864,332 521.300,49	7	445.875,297 521.307,954	13.264
7	445.875,297 521.307,954	8	445.883,05 521.309,596	7.925
8	445.883,05 521.309,596	9	445.878,992 521.312,245	4.847
9	445.878,992 521.312,245	10	445.861,259 521.325,188	21.954
10	445.861,259 521.325,188	11	445.860,26 521.314,139	11.094
11	445.860,26 521.314,139	12	445.854,751 521.307,928	8.302
12	445.854,751 521.307,928	13	445.823,767 521.295,774	33.282
13	445.823,767 521.295,774	14	445.794,475 521.285,074	31.185
14	445.794,475 521.285,074	1	445.780,325 521.279,619	15.165

\*\* Lungimile segmentelor sunt determinate în planul de proiecție Stereo 70 și sunt rotunjite la 1 milimetru.

\*\*\* Distanța dintre puncte este formată din segmente cumulate ce sunt mai mici decât valoarea 1 milimetru.





## DATE DESPRE IMOBILUL NR. 6826

Oficiul de Cadastru și Publicitate Imobiliară SIBIU  
Biroul de Cadastru și Publicitate Imobiliară Medias

## A. Partea I. Descrierea imobilului

TEREN Extravilan

Adresa: Jud. Sibiu

Nr. Crt	Nr cadastral Nr. topografic	Suprafața* (mp)	Observații / Referințe
A1		473	Sector cadastral:83 Teren neimprejmut;

## B. Partea II. Proprietari și acte

Inscrieri privitoare la dreptul de proprietate și alte drepturi reale	Referințe
/	
Act Normativ nr. 7, din 13/03/1996 emis de PARLAMENTUL ROMÂNIEI (art.13 alin.15);	
B1	Inscrierea provizorie, drept de PROPRIETATE, dobandit prin Lege, cota actuala 1/1
	1) COMUNA BAZNA, CIF:4307050, PROPRIETAR NEIDENTIFICAT

## C. Partea III. SARCINI .

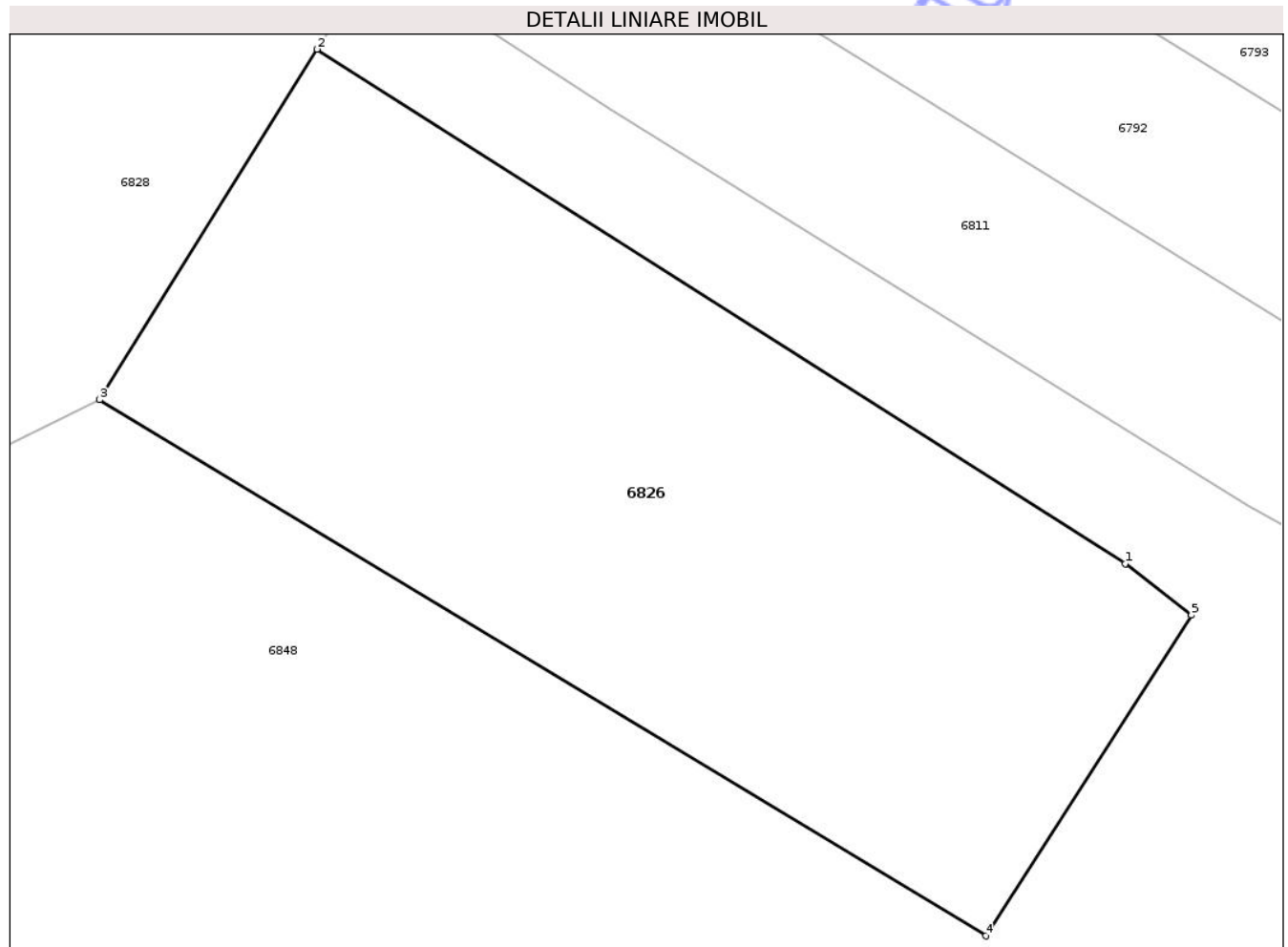
Inscrieri privind dezmembramintele dreptului de proprietate, drepturi reale de garanție și sarcini	Referințe
NU SUNT	

## Anexa Nr. 1 La Partea I

## Teren

Nr cadastral	Suprafața (mp)*	Observații / Referințe
	473	

\* Suprafața este determinată în planul de proiecție Stereo 70.



## Date referitoare la teren

Crt	Categorie folosință	Intra vilan	Suprafața (mp)	Tarla	Parcelă	Nr. topo	Observații / Referințe
1	curți constructii	NU	473	77	2726/1/1	-	

## Lungime Segmente

1) Valorile lungimilor segmentelor sunt obținute din proiecție în plan.

Punct început	X / Y	Punct sfârșit	X / Y	Lungime segment (** (m)
1	445.917,417 521.283,175	2	445.890,141 521.300,526	32.327
2	445.890,141 521.300,526	3	445.882,802 521.288,706	13.913
3	445.882,802 521.288,706	4	445.912,711 521.270,627	34.949
4	445.912,711 521.270,627	5	445.919,652 521.281,438	12.848
5	445.919,652 521.281,438	1	445.917,417 521.283,175	2.83

\*\* Lungimile segmentelor sunt determinate în planul de proiecție Stereo 70 și sunt rotunjite la 1 milimetru.

\*\*\* Distanța dintre puncte este formată din segmente cumulate ce sunt mai mici decât valoarea 1 milimetru.

Neutilizabil în Circuitul  
Civil





## DATE DESPRE IMOBILUL NR. 6827

Oficiul de Cadastru și Publicitate Imobiliară SIBIU  
Biroul de Cadastru și Publicitate Imobiliară Medias

## A. Partea I. Descrierea imobilului

TEREN Extravilan

Adresa: Jud. Sibiu

Nr. Crt	Nr cadastral Nr. topografic	Suprafața* (mp)	Observații / Referințe
A1		1	Sector cadastral:83 Teren neimprejmuit;

## B. Partea II. Proprietari și acte

Inscrieri privitoare la dreptul de proprietate și alte drepturi reale	Referințe
/	
Act Normativ nr. 7, din 13/03/1996 emis de PARLAMENTUL ROMÂNIEI (art.13 alin.15);	
B1	Inscrierea provizorie, drept de PROPRIETATE, dobandit prin Lege, cota actuala 1/1
	1) COMUNA BAZNA, CIF:4307050, PROPRIETAR NEIDENTIFICAT

## C. Partea III. SARCINI .

Inscrieri privind dezmembramintele dreptului de proprietate, drepturi reale de garanție și sarcini	Referințe
NU SUNT	


## Anexa Nr. 1 La Partea I

## Teren

Nr cadastral	Suprafața (mp)*	Observații / Referințe
	1	

\* Suprafața este determinată în planul de proiecție Stereo 70.

## DETALII LINIARE IMOBIL



## Date referitoare la teren

Crt	Categorie folosință	Intra vilan	Suprafața (mp)	Tarla	Parcelă	Nr. topo	Observații / Referințe
1	curți constructii	NU	1	77	2717	-	Sonda 49Ab

## Lungime Segmente

1) Valorile lungimilor segmentelor sunt obținute din proiecție în plan.

Punct început	X / Y	Punct sfârșit	X / Y	Lungime segment (** (m)
1	445.816,016 521.276,578	2	445.817,016 521.276,578	1.0
2	445.817,016 521.276,578	3	445.817,016 521.277,578	1.0
3	445.817,016 521.277,578	4	445.816,016 521.277,563	1.0
4	445.816,016 521.277,563	1	445.816,016 521.276,578	0.985

\*\* Lungimile segmentelor sunt determinate în planul de proiecție Stereo 70 și sunt rotunjite la 1 milimetru.

\*\*\* Distanța dintre puncte este formată din segmente cumulate ce sunt mai mici decât valoarea 1 milimetru.

Neutilizabil în Circuitul  
Civil



**DATE DESPRE IMOBILUL NR. 6843**

Oficiul de Cadastru și Publicitate Imobiliară SIBIU  
Biroul de Cadastru și Publicitate Imobiliară Medias

**A. Partea I. Descrierea imobilului**

TEREN Extravilan

Adresa: Jud. Sibiu

Nr. Crt	Nr cadastral Nr. topografic	Suprafața* (mp)	Observații / Referințe
A1		28.000	Sector cadastral:83 Teren neimprejmit;

**B. Partea II. Proprietari și acte**

Inscrieri privitoare la dreptul de proprietate și alte drepturi reale	Referințe
/	
Act Administrativ nr. 197/19, din 15/09/1994 emis de CJPSDPAT SIBIU (titlu de proprietate);	
B1	A1
Intabulare, drept de PROPRIETATE, dobandit prin Reconstituire, cota actuala 1/1 1) CÎMPEAN ANA	

**C. Partea III. SARCINI .**

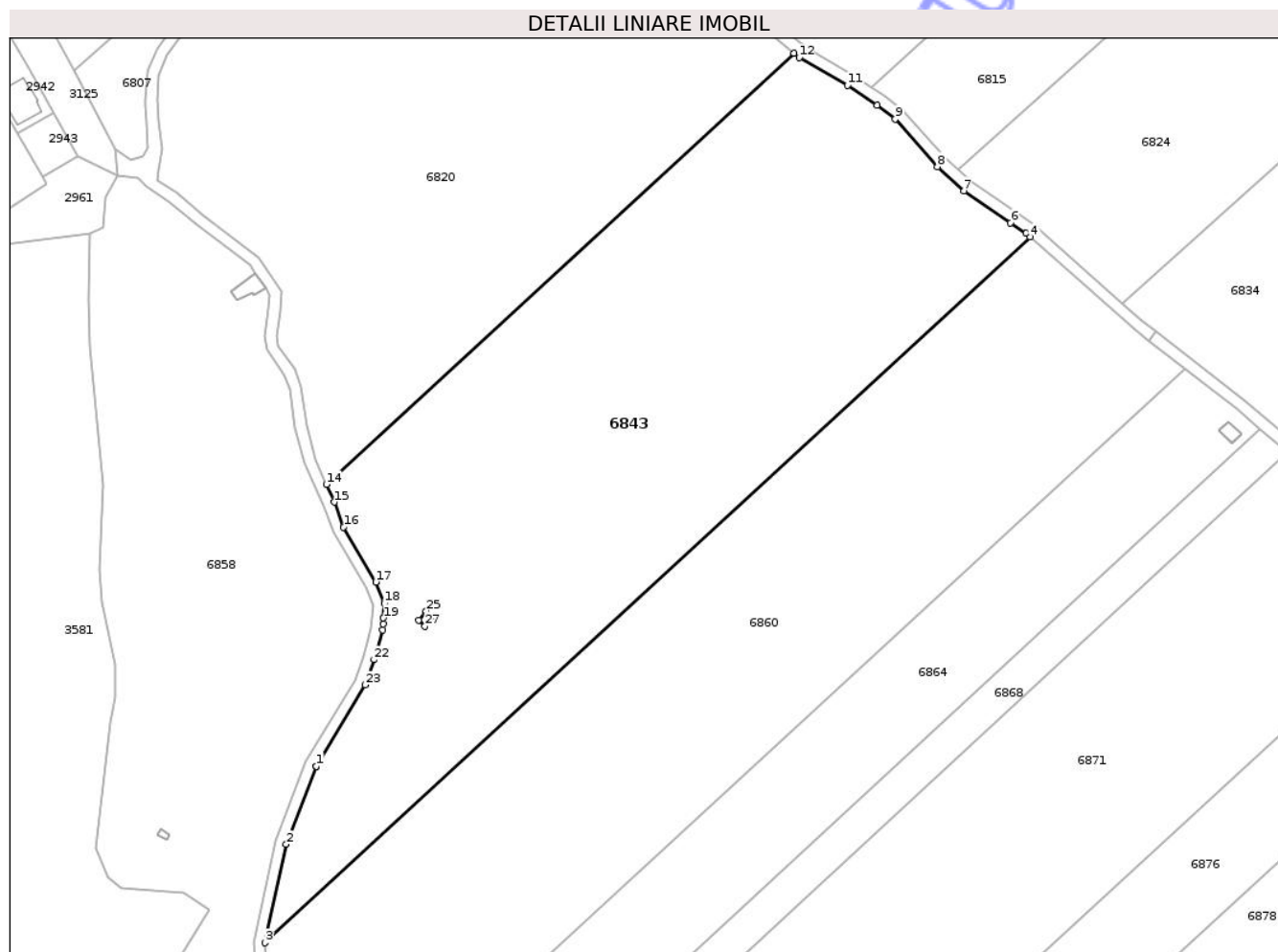
Inscrieri privind dezmembramintele dreptului de proprietate, drepturi reale de garanție și sarcini	Referințe
NU SUNT	

## Anexa Nr. 1 La Partea I

## Teren

Nr cadastral	Suprafața (mp)*	Observații / Referințe
	28.000	

\* Suprafața este determinată în planul de proiecție Stereo 70.



## Date referitoare la teren

Crt	Categorie folosință	Intra vilan	Suprafața (mp)	Tarla	Parcelă	Nr. topo	Observații / Referințe
1	arabil	NU	28.000	77	2668/4	-	

## Lungime Segmente

1) Valorile lungimilor segmentelor sunt obținute din proiecție în plan.

Punct început	X / Y	Punct sfârșit	X / Y	Lungime segment (** (m)	Punct început	X / Y	Punct sfârșit	X / Y	Lungime segment (** (m)
1	445.202,404 521.069,329	2	445.192,003 521.042,218	29.038	2	445.192,003 521.042,218	3	445.184,578 521.008,069	34.948
3	445.184,578 521.008,069	4	445.450,234 521.252,786	361.192	4	445.450,234 521.252,786	5	445.448,742 521.254,108	1.993
5	445.448,742 521.254,108	6	445.443,364 521.257,805	6.526	6	445.443,364 521.257,805	7	445.427,126 521.268,853	19.64
7	445.427,126 521.268,853	8	445.417,98 521.277,243	12.411	8	445.417,98 521.277,243	9	445.403,317 521.293,793	22.112
9	445.403,317 521.293,793	10	445.397,151 521.298,617	7.829	10	445.397,151 521.298,617	11	445.386,781 521.305,519	12.456

Punct început	X / Y	Punct sfârșit	X / Y	Lungime segment (** (m)
11	445.386,781 521.305,519	12	445.369,986 521.315,04	19.307
13	445.368,195 521.316,585	14	445.205,865 521.167,05	220.708
15	445.208,647 521.160,888	16	445.211,874 521.152,263	9.21
17	445.223,094 521.133,145	18	445.226,002 521.125,797	7.902
19	445.225,72 521.120,693	20	445.225,603 521.118,582	2.114
21	445.225,489 521.116,521	22	445.222,421 521.106,266	10.704
23	445.219,418 521.097,481	24	445.202,404 521.069,329	32.894
25	445.240,554 521.123,127	26	445.242,724 521.121,357	2.8
27	445.240,136 521.117,921	28	445.237,964 521.120,017	3.018

Punct început	X / Y	Punct sfârșit	X / Y	Lungime segment (** (m)
12	445.369,986 521.315,04	13	445.368,195 521.316,585	2.365
14	445.205,865 521.167,05	15	445.208,647 521.160,888	6.761
16	445.211,874 521.152,263	17	445.223,094 521.133,145	22.167
18	445.226,002 521.125,797	19	445.225,72 521.120,693	5.112
20	445.225,603 521.118,582	21	445.225,489 521.116,521	2.064
22	445.222,421 521.106,266	23	445.219,418 521.097,481	9.285
24	445.202,404 521.069,329	25	445.240,554 521.123,127	65.951
26	445.242,724 521.121,357	27	445.240,136 521.117,921	4.301
28	445.237,964 521.120,017	1	445.240,554 521.123,127	4.047

\*\* Lungimile segmentelor sunt determinate în planul de proiecție Stereo 70 și sunt rotunjite la 1 milimetru.

\*\*\* Distanța dintre puncte este formată din segmente cumulate ce sunt mai mici decât valoarea 1 milimetru.

Neutilizabil în  
Civil



**DATE DESPRE IMOBILUL NR. 6844**

Oficiul de Cadastru și Publicitate Imobiliară SIBIU  
Biroul de Cadastru și Publicitate Imobiliară Medias

**A. Partea I. Descrierea imobilului**

TEREN Extravilan

Adresa: Jud. Sibiu

Nr. Crt	Nr cadastral Nr. topografic	Suprafața* (mp)	Observații / Referințe
A1		28	Sector cadastral:83 Teren neimprejmuit;

**Construcții**

Crt	Nr cadastral Nr. topografic	Adresa	Observații / Referințe
A1.1		Jud. Sibiu	Nr. niveluri:1; S. construita la sol:28 mp; Sonda 4B apă sărată

**B. Partea II. Proprietari și acte**

Inscrieri privitoare la dreptul de proprietate și alte drepturi reale		Referințe
/		
Act Normativ nr. 7, din 13/03/1996 emis de PARLAMENTUL ROMÂNIEI (art.13 alin.15);		
B1	Inscrierea provizorie, drept de PROPRIETATE, dobandit prin Lege, cota actuala 1/1 1) COMUNA BAZNA, CIF:4307050, PROPRIETAR NEIDENTIFICAT	A1
Act Normativ nr. 7, din 13/03/1996 emis de PARLAMENTUL ROMÂNIEI;		
B2	Inscrierea provizorie, drept de PROPRIETATE, dobandit prin Lege, cota actuala 1/1 1) COMUNA BAZNA, CIF:4307050, PROPRIETAR NEIDENTIFICAT	A1.1

**C. Partea III. SARCINI .**

Inscrieri privind dezmembramintele dreptului de proprietate, drepturi reale de garanție și sarcini	Referințe
NU SUNT	

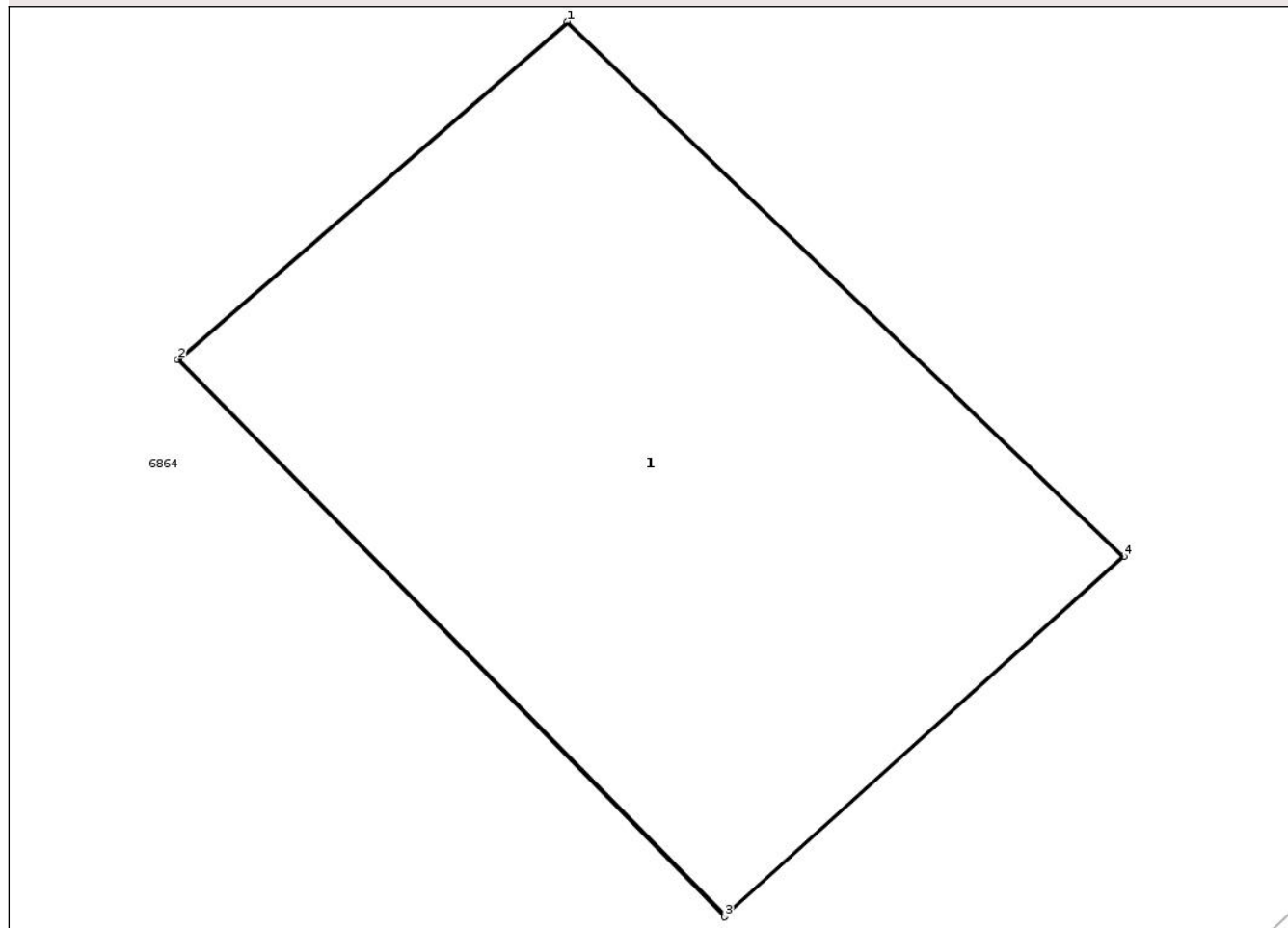
## Anexa Nr. 1 La Partea I

## Teren

Nr cadastral	Suprafaţa (mp)*	Observații / Referințe
	28	

\* Suprafața este determinată în planul de proiecție Stereo 70.

## DETALII LINIARE IMOBIL



## Date referitoare la teren

Crt	Categorie folosință	Intra vilan	Suprafața (mp)	Tarla	Parcelă	Nr. topo	Observații / Referințe
1	curti constructii	NU	28	77	2668/6/2	-	

## Date referitoare la construcții

Crt	Număr	Destinație construcție	Supraf. (mp)	Situație juridică	Observații / Referințe
A1.1		constructii anexa	28	Cu acte	Nr. niveluri:1; S. construita la sol:28 mp; Sonda 4B apă sărată

## Lungime Segmente

1) Valorile lungimilor segmentelor sunt obținute din proiecție în plan.

Punct început	X / Y	Punct sfârșit	X / Y	Lungime segment (** (m)
1	445.518,865 521.188,776	2	445.515,644 521.185,986	4.261
2	445.515,644 521.185,986	3	445.520,167 521.181,379	6.455
3	445.520,167 521.181,379	4	445.523,465 521.184,357	4.443
4	445.523,465 521.184,357	1	445.518,865 521.188,776	6.379

\*\* Lungimile segmentelor sunt determinate în planul de proiecție Stereo 70 și sunt rotunjite la 1 milimetru.

\*\*\* Distanța dintre puncte este formată din segmente cumulate ce sunt mai mici decât valoarea 1 milimetru.

Neutilizabil în Circuitul  
Civil



**DATE DESPRE IMOBILUL NR. 6848**

Oficiul de Cadastru și Publicitate Imobiliară SIBIU  
Biroul de Cadastru și Publicitate Imobiliară Medias

**A. Partea I. Descrierea imobilului**

TEREN Necunoscut

Nr. CF vechi:2586nedef

Nr. cadastral vechi:236

Adresa: Loc. Bazna, Jud. Sibiu

Nr. Crt	Nr cadastral Nr. topografic	Suprafața* (mp)	Observații / Referințe
A1	100980	45.000	Sector cadastral:83 Teren neimprejmuit;

**B. Partea II. Proprietari și acte**

Inscrieri privitoare la dreptul de proprietate și alte drepturi reale		Referințe
/		
Act Administrativ nr. 2020/19, din 04/05/2000 emis de CJPSDPAT SIBIU (titlu de proprietate);		
B1	Intabulare, drept de PROPRIETATE, dobandit prin Reconstituire, cota actuala 1/1 1) <b>BINDER SUSANA</b>	A1
Act Administrativ nr. 2322/19, din 03/12/2002 emis de CJPSDPAT SIBIU (titlu de proprietate);		
B2	Intabulare, drept de PROPRIETATE, dobandit prin Reconstituire, cota actuala 1/1 1) <b>MAN MIHAI</b>	A1
<b>23716 / 20/12/2013</b>		
Act Notarial nr. AUT 1680, din 13/12/2013 emis de URIAN MARCEL COSMIN;		
B3	Intabulare, drept de PROPRIETATEcumpărare, dobandit prin Conventie, cota actuala 1/1 1) <b>LUPU MARIA</b> , necăsătorită, bun propriu	A1
/		
Act Normativ nr. 7, din 13/03/1996 emis de PARLAMENTUL ROMÂNIEI;		
B4	Se notează suprapunerea reală a trei acte de proprietate: Titlu de proprietate 2322/19/3-12-2002, prin care s-a intabulat dreptul de proprietate în favoarea lui Man Mihai și Titlul de proprietate 2020/19/4.05.2000 prin care s-a intabulat dreptul de proprietate în favoarea lui Binder Susana	A1

**C. Partea III. SARCINI .**

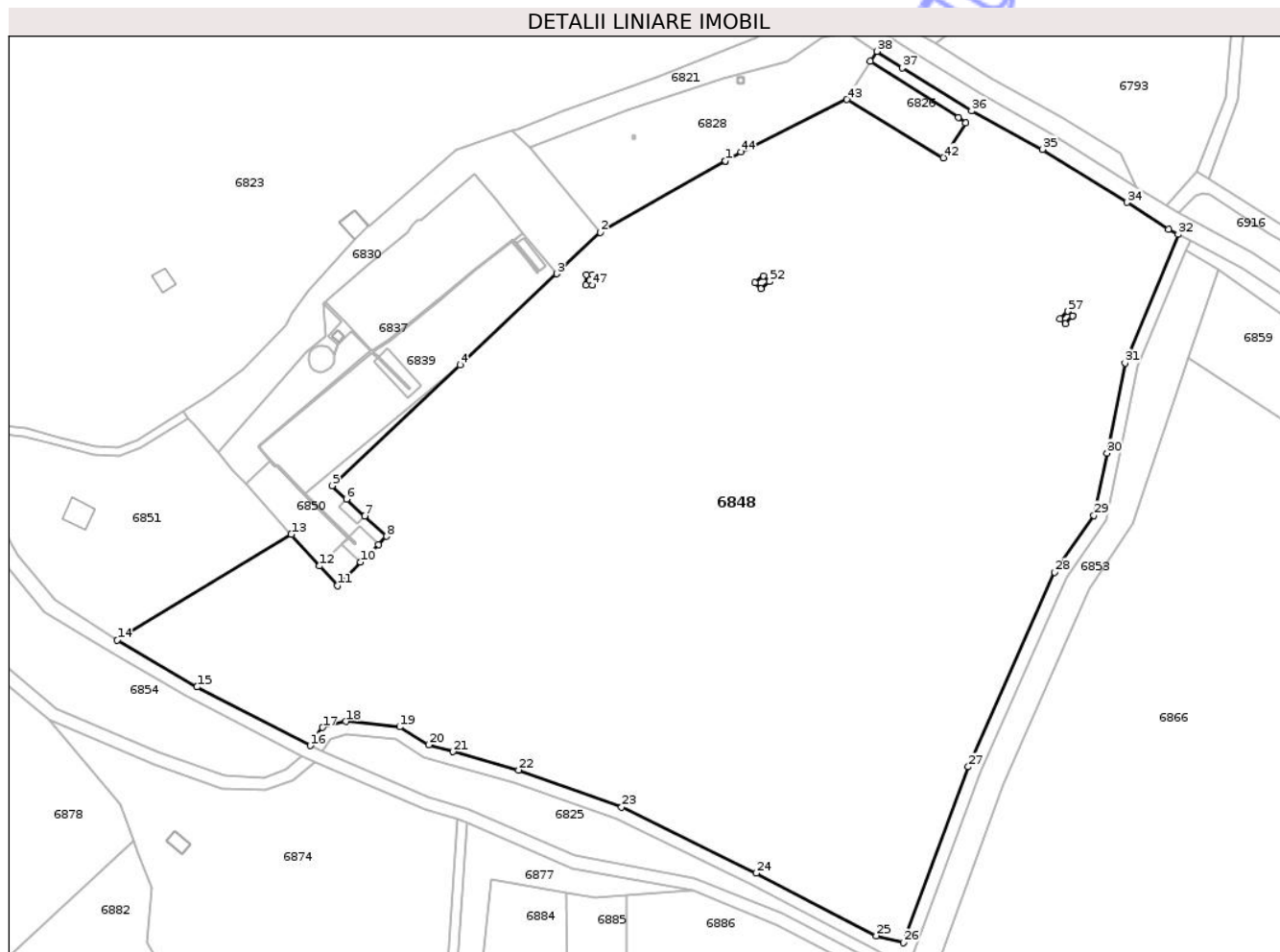
Inscrieri privind dezmembramintele dreptului de proprietate, drepturi reale de garanție și sarcini	Referințe
NU SUNT	

## Anexa Nr. 1 La Partea I

## Teren

Nr cadastral	Suprafața (mp)*	Observații / Referințe
100980	45.000	

\* Suprafața este determinată în planul de proiecție Stereo 70.



## Date referitoare la teren

Crt	Categorie folosință	Intravilan	Suprafața (mp)	Tarla	Parcelă	Nr. topo	Observații / Referințe
1	arabil	DA	1.135	-	2726/1	-	
2	arabil	NU	43.865	-	2726/1	-	

## Lungime Segmente

1) Valorile lungimilor segmentelor sunt obținute din proiecție în plan.

Punct început	X / Y	Punct sfârșit	X / Y	Lungime segment	Punct început	X / Y	Punct sfârșit	X / Y	Lungime segment	Punct început	X / Y	Punct sfârșit	X / Y	Lungime segment
1	445.845,039 521.269,654	2	445.806,196 521.247,46	44.737	2	445.806,196 521.247,46	3	445.792,577 521.234,621	18.716	3	445.792,577 521.234,621	4	445.762,576 521.206,337	41.232
4	445.762,576 521.206,337	5	445.722,725 521.168,768	54.768	5	445.722,725 521.168,768	6	445.727,213 521.164,615	6.115	6	445.727,213 521.164,615	7	445.732,876 521.159,374	7.715
7	445.732,876 521.159,374	8	445.739,671 521.153,085	9.259	8	445.739,671 521.153,085	9	445.737,148 521.150,557	3.571	9	445.737,148 521.150,557	10	445.731,631 521.145,027	7.812
10	445.731,631 521.145,027	11	445.724,388 521.137,767	10.255	11	445.724,388 521.137,767	12	445.718,894 521.143,87	8.211	12	445.718,894 521.143,87	13	445.710,075 521.153,668	13.182
13	445.710,075 521.153,668	14	445.655,966 521.120,852	63.282	14	445.655,966 521.120,852	15	445.680,757 521.106,311	28.741	15	445.680,757 521.106,311	16	445.715,977 521.088,07	39.664

Punct început	X / Y	Punct sfârșit	X / Y	Lungime segment	Punct început	X / Y	Punct sfârșit	X / Y	Lungime segment	Punct început	X / Y	Punct sfârșit	X / Y	Lungime segment
16	445.715,977 521.088,07	17	445.719,793 521.093,73	6.826	17	445.719,793 521.093,73	18	445.727,004 521.095,605	7.451	18	445.727,004 521.095,605	19	445.743,72 521.093,896	16.803
19	445.743,72 521.093,896	20	445.752,807 521.088,312	10.666	20	445.752,807 521.088,312	21	445.760,347 521.086,204	7.829	21	445.760,347 521.086,204	22	445.780,707 521.080,513	21.141
22	445.780,707 521.080,513	23	445.812,776 521.068,987	34.077	23	445.812,776 521.068,987	24	445.854,646 521.048,492	46.617	24	445.854,646 521.048,492	25	445.891,938 521.029,036	42.063
25	445.891,938 521.029,036	26	445.900,41 521.026,872	8.744	26	445.900,41 521.026,872	27	445.920,558 521.081,506	58.23	27	445.920,558 521.081,506	28	445.947,361 521.141,959	66.128
28	445.947,361 521.141,959	29	445.959,594 521.159,563	21.437	29	445.959,594 521.159,563	30	445.963,687 521.178,89	19.756	30	445.963,687 521.178,89	31	445.969,248 521.206,871	28.528
31	445.969,248 521.206,871	32	445.985,77 521.246,826	43.236	32	445.985,77 521.246,826	33	445.982,886 521.248,463	3.317	33	445.982,886 521.248,463	34	445.969,939 521.256,77	15.383
34	445.969,939 521.256,77	35	445.943,604 521.273,209	31.045	35	445.943,604 521.273,209	36	445.921,577 521.285,111	25.037	36	445.921,577 521.285,111	37	445.900,06 521.298,492	25.338
37	445.900,06 521.298,492	38	445.892,174 521.303,64	9.418	38	445.892,174 521.303,64	39	445.890,141 521.300,526	3.719	39	445.890,141 521.300,526	40	445.917,417 521.283,175	32.327
40	445.917,417 521.283,175	41	445.919,652 521.281,438	2.83	41	445.919,652 521.281,438	42	445.912,711 521.270,627	12.848	42	445.912,711 521.270,627	43	445.882,802 521.288,706	34.949
43	445.882,802 521.288,706	44	445.849,854 521.272,406	36.759	44	445.849,854 521.272,406	45	445.845,041 521.269,655	5.544	45	445.845,041 521.269,655	46	445.845,039 521.269,654	0.002
46	445.845,039 521.269,654	47	445.803,62 521.231,113	56.577	47	445.803,62 521.231,113	48	445.801,645 521.231,107	1.976	48	445.801,645 521.231,107	49	445.801,718 521.234,296	3.189
49	445.801,718 521.234,296	50	445.803,73 521.234,284	2.012	50	445.803,73 521.234,284	51	445.803,62 521.231,113	3.172	51	445.803,62 521.231,113	52	445.858,727 521.232,194	55.118
52	445.858,727 521.232,194	53	445.856,052 521.229,986	3.469	53	445.856,052 521.229,986	54	445.854,267 521.231,782	2.532	54	445.854,267 521.231,782	55	445.856,857 521.233,928	3.363
55	445.856,857 521.233,928	56	445.858,727 521.232,194	2.55	56	445.858,727 521.232,194	57	445.951,401 521.222,968	93.132	57	445.951,401 521.222,968	58	445.952,936 521.221,472	2.143
58	445.952,936 521.221,472	59	445.952,93 521.221,466	0.008	59	445.952,93 521.221,466	60	445.950,656 521.219,132	3.259	60	445.950,656 521.219,132	61	445.949,12 521.220,627	2.143
61	445.949,12 521.220,627	1	445.951,401 521.222,968	3.268										

\*\* Lungimile segmentelor sunt determinate în planul de proiecție Stereo 70 și sunt rotunjite la 1 milimetru.

\*\*\* Distanța dintre puncte este formată din segmente cumulate ce sunt mai mici decât valoarea 1 milimetru.



**DATE DESPRE IMOBILUL NR. 6849**

Oficiul de Cadastru și Publicitate Imobiliară SIBIU  
Biroul de Cadastru și Publicitate Imobiliară Medias

**A. Partea I. Descrierea imobilului**

TEREN Intravilan

Nr. CF vechi:2634  
Nr. cadastral vechi:271

Adresa: Loc. Bazna, Jud. Sibiu

Nr. Crt	Nr cadastral Nr. topografic	Suprafața* (mp)	Observații / Referințe
A1	100797	26	Sector cadastral:83 Teren neimprejmuit; suprafața de 26,27 mp

**B. Partea II. Proprietari și acte**

Inscrieri privitoare la dreptul de proprietate și alte drepturi reale	Referințe
<b>1701 / 27/03/2006</b>	
Act Normativ nr. 0, din 01/01/1991 emis de MINISTERUL ECONOMIEI SI COMERTULUI (de atestare a dreptului de proprietate nr. seria M03 nr. 9979, emis de MINISTERUL ECONOMIEI SI COMERTULUI, documentația tehnică avizată sub nr.11/2005 de OCPI SIBIU);	
B1	A1
Intabulare, drept de PROPRIETATE potrivit H.G. 834/1991, dobândit prin Lege, cota actuala 1/1	
1) <b>S.N.G.N. ROMGAZ SA MEDIAS</b> , CIF:9999999999999	
OBSERVATII: (provenita din conversia CF 2634)	

**C. Partea III. SARCINI .**

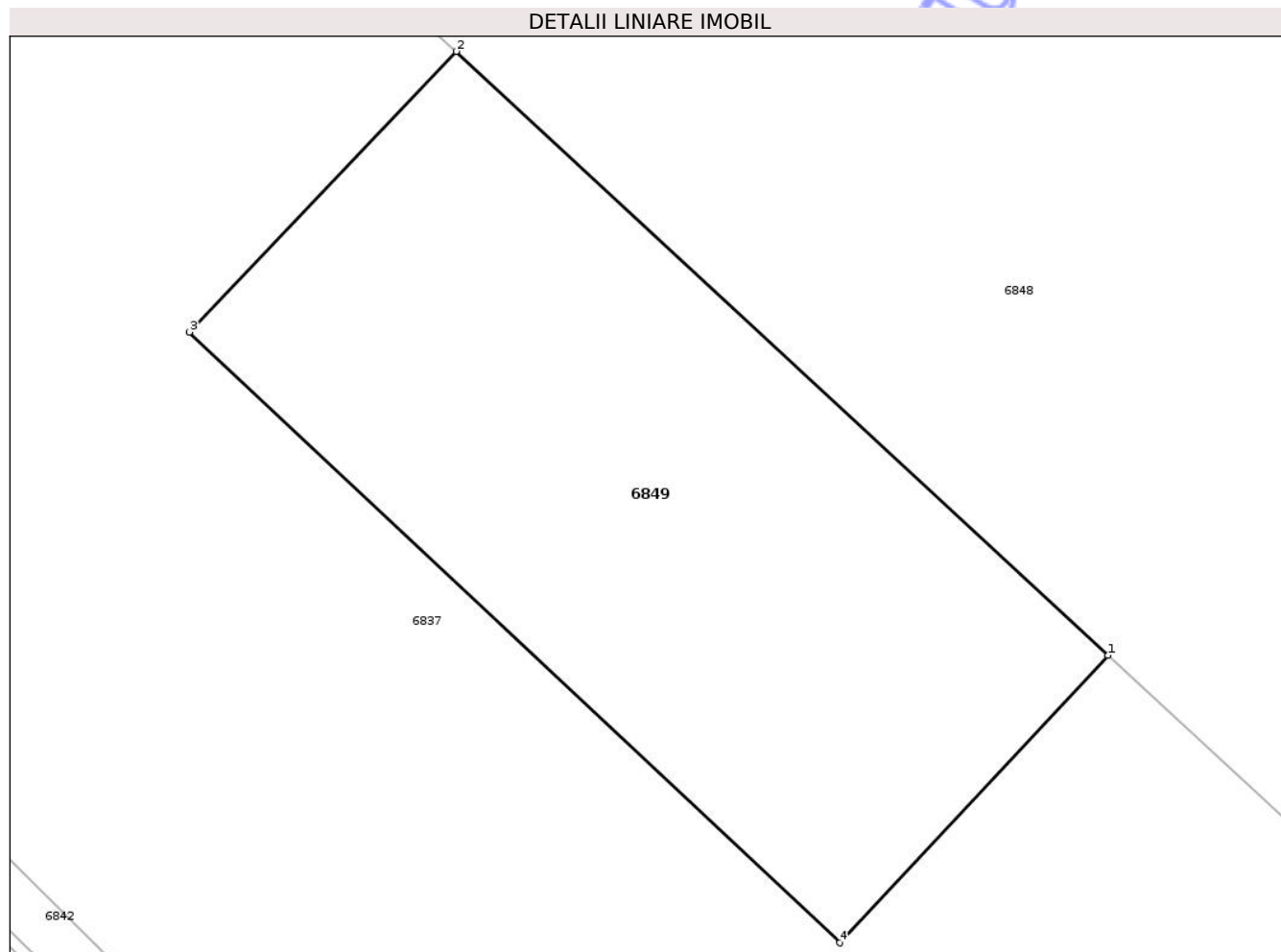
Inscrieri privind dezmembramintele dreptului de proprietate, drepturi reale de garanție și sarcini	Referințe
NU SUNT	

## Anexa Nr. 1 La Partea I

## Teren

Nr cadastral	Suprafața (mp)*	Observații / Referințe
100797	26	suprafața de 26,27 mp

\* Suprafața este determinată în planul de proiecție Stereo 70.



## Date referitoare la teren

Crt	Categorie folosință	Intra vilan	Suprafața (mp)	Tarla	Parcelă	Nr. topo	Observații / Referințe
1	curți constructii	DA	26	-	-	1956/2/3	suprafața de 26,27 mp

## Lungime Segmente

1) Valorile lungimilor segmentelor sunt obținute din proiecție în plan.

Punct început	X / Y	Punct sfârșit	X / Y	Lungime segment (** (m)
1	445.732,876 521.159,374	2	445.727,213 521.164,615	7.715
2	445.727,213 521.164,615	3	445.724,897 521.162,18	3.36
3	445.724,897 521.162,18	4	445.730,546 521.156,879	7.747
4	445.730,546 521.156,879	1	445.732,876 521.159,374	3.413

\*\* Lungimile segmentelor sunt determinate în planul de proiecție Stereo 70 și sunt rotunjite la 1 milimetru.

\*\*\* Distanța dintre puncte este formată din segmente cumulate ce sunt mai mici decât valoarea 1 milimetru.

Neutilizabil în Circuitul  
Civil



**DATE DESPRE IMOBILUL NR. 6856**

Oficiul de Cadastru și Publicitate Imobiliară SIBIU  
Biroul de Cadastru și Publicitate Imobiliară Medias

**A. Partea I. Descrierea imobilului**

TEREN Extravilan

Adresa: Jud. Sibiu

Nr. Crt	Nr cadastral Nr. topografic	Suprafața* (mp)	Observații / Referințe
A1		816	Sector cadastral:83 Teren neimprejmuit;

**B. Partea II. Proprietari și acte**

Inscrieri privitoare la dreptul de proprietate și alte drepturi reale	Referințe
/	
Act Normativ nr. 978, din 05/09/2002 emis de GUVERNUL ROMÂNIEI (+ Adeverința nr.2002/14.05.2024 emisă de PRIMĂRIA COMUNEI BAZNA);	
B1	A1
Intabulare, drept de PROPRIETATE, dobandit prin Lege, cota actuala 1/1 1) COMUNA BAZNA - DOMENIUL PUBLIC, CIF:4307050	

**C. Partea III. SARCINI .**

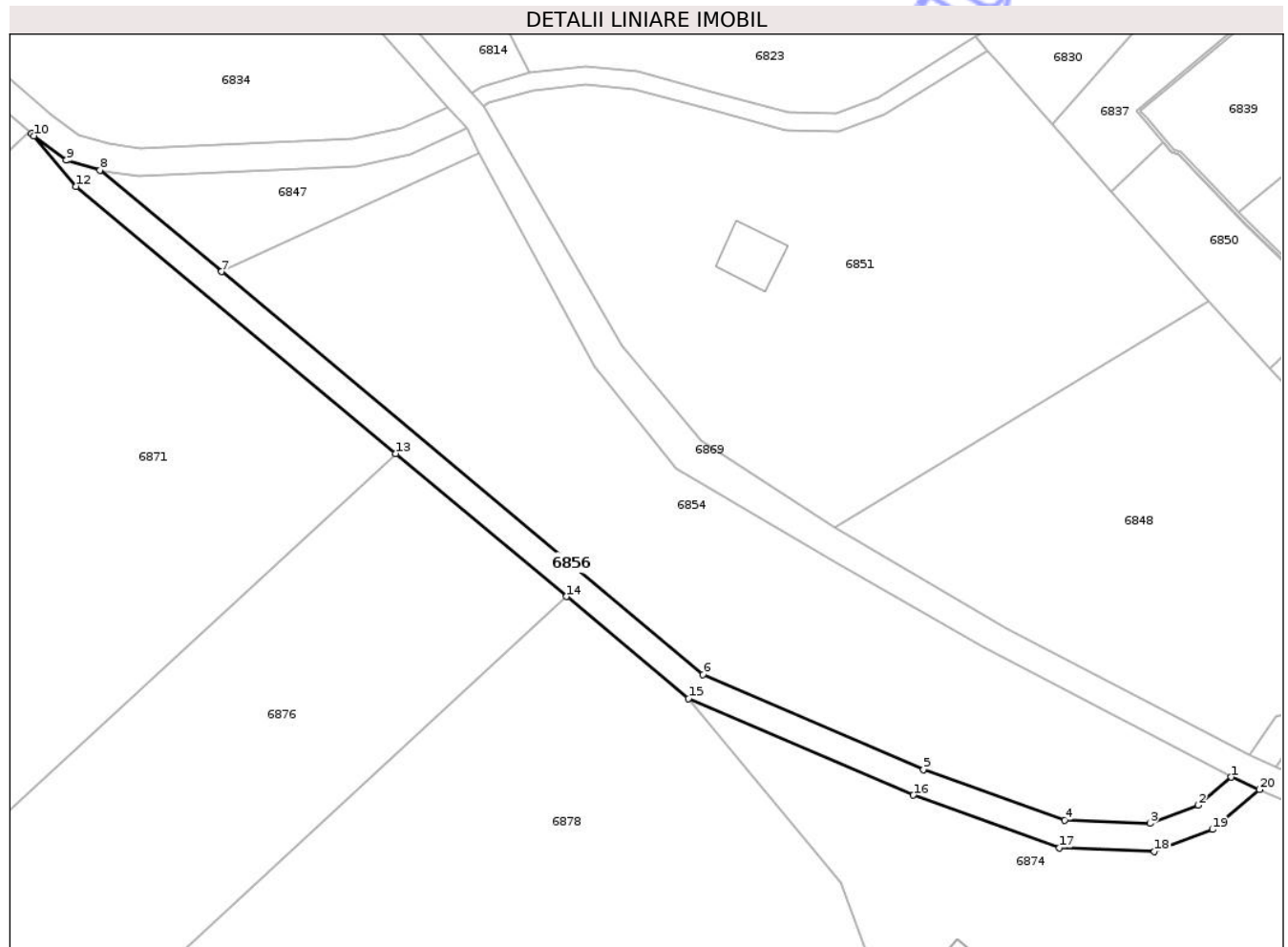
Inscrieri privind dezmembramintele dreptului de proprietate, drepturi reale de garanție și sarcini	Referințe
NU SUNT	

## Anexa Nr. 1 La Partea I

## Teren

Nr cadastral	Suprafața (mp)*	Observații / Referințe
	816	

\* Suprafața este determinată în planul de proiecție Stereo 70.



## Date referitoare la teren

Crt	Categorie folosință	Intra vilan	Suprafața (mp)	Tarla	Parcelă	Nr. topo	Observații / Referințe
1	drum	NU	816	77	2688/2	-	

## Lungime Segmente

1) Valorile lungimilor segmentelor sunt obținute din proiecție în plan.

Punct început	X / Y	Punct sfârșit	X / Y	Lungime segment (** (m)
1	445.713,252 521.084,896	2	445.708,496 521.080,853	6.242
2	445.708,496 521.080,853	3	445.701,521 521.078,222	7.455
3	445.701,521 521.078,222	4	445.689,224 521.078,681	12.306
4	445.689,224 521.078,681	5	445.668,798 521.086,015	21.703
5	445.668,798 521.086,015	6	445.636,976 521.099,694	34.637

Punct început	X / Y	Punct sfârșit	X / Y	Lungime segment (** (m)
6	445.636,976 521.099,694	7	445.567,415 521.157,84	90.663
7	445.567,415 521.157,84	8	445.549,869 521.172,507	22.868
8	445.549,869 521.172,507	9	445.544,988 521.173,923	5.082
9	445.544,988 521.173,923	10	445.540,299 521.177,455	5.871
10	445.540,299 521.177,455	11	445.539,966 521.177,74	0.438
11	445.539,966 521.177,74	12	445.546,426 521.170,171	9.951
12	445.546,426 521.170,171	13	445.592,556 521.131,612	60.123
13	445.592,556 521.131,612	14	445.617,257 521.110,964	32.194
14	445.617,257 521.110,964	15	445.634,859 521.096,25	22.942
15	445.634,859 521.096,25	16	445.667,331 521.082,292	35.344
16	445.667,331 521.082,292	17	445.688,455 521.074,707	22.445
17	445.688,455 521.074,707	18	445.702,178 521.074,195	13.732
18	445.702,178 521.074,195	19	445.710,558 521.077,356	8.956
19	445.710,558 521.077,356	20	445.717,331 521.083,114	8.89
20	445.717,331 521.083,114	1	445.713,252 521.084,896	4.452

\*\* Lungimile segmentelor sunt determinate în planul de proiecție Stereo 70 și sunt rotunjite la 1 milimetru.

\*\*\* Distanța dintre puncte este formată din segmente cumulate ce sunt mai mici decât valoarea 1 milimetru.





## DATE DESPRE IMOBILUL NR. 6858

Oficiul de Cadastru și Publicitate Imobiliară SIBIU  
Biroul de Cadastru și Publicitate Imobiliară Medias

## A. Partea I. Descrierea imobilului

TEREN Extravilan

Adresa: Jud. Sibiu

Nr. Crt	Nr cadastral Nr. topografic	Suprafața* (mp)	Observații / Referințe
A1		21.400	Sector cadastral:83 Teren neimprejmuit;

## B. Partea II. Proprietari și acte

Inscrieri privitoare la dreptul de proprietate și alte drepturi reale		Referințe
/		
Act Normativ nr. 7, din 13/03/1996 emis de PARLAMENTUL ROMÂNIEI (art.13 alin.15);		
B1	Inscrierea provizorie, drept de PROPRIETATE, dobandit prin Lege, cota actuala 1/1 1) COMUNA BAZNA, CIF:4307050, PROPRIETAR NEIDENTIFICAT	A1

## C. Partea III. SARCINI .

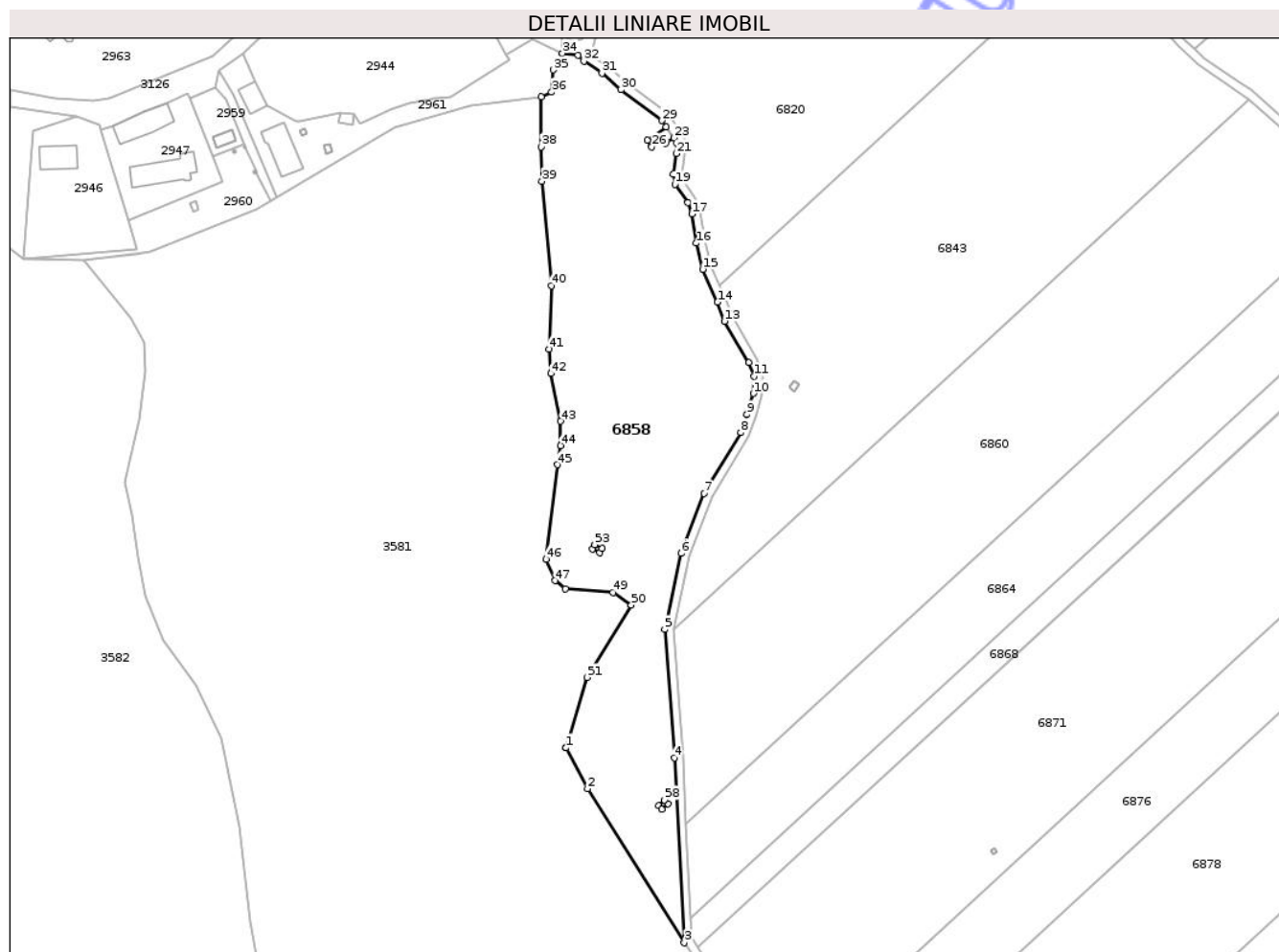
Inscrieri privind dezmembramintele dreptului de proprietate, drepturi reale de garanție și sarcini	Referințe
NU SUNT	

## Anexa Nr. 1 La Partea I

## Teren

Nr cadastral	Suprafața (mp)*	Observații / Referințe
	21.400	

\* Suprafața este determinată în planul de proiecție Stereo 70.



## Date referitoare la teren

Crt	Categorie folosință	Intravilan	Suprafața (mp)	Tarla	Parcelă	Nr. topo	Observații / Referințe
1	pasune	NU	21.400	77	2669	-	

## Lungime Segmente

1) Valorile lungimilor segmentelor sunt obținute din proiecție în plan.

Punct început	X / Y	Punct sfârșit	X / Y	Lungime segment	Punct început	X / Y	Punct sfârșit	X / Y	Lungime segment	Punct început	X / Y	Punct sfârșit	X / Y	Lungime segment
1	445.135,127 520.953,672	2	445.145,002 520.934,808	21.29 2	2	445.145,002 520.934,808	3	445.189,621 520.863,749	83.90 7	3	445.189,621 520.863,749	4	445.185,038 520.949,126	85.50 1
4	445.185,038 520.949,126	5	445.180,541 521.008,33	59.37 4	5	445.180,541 521.008,33	6	445.188,159 521.043,366	35.85 5	6	445.188,159 521.043,366	7	445.198,797 521.071,094	29.69 8
7	445.198,797 521.071,094	8	445.215,772 521.099,182	32.81 9	8	445.215,772 521.099,182	9	445.218,612 521.107,487	8.777	9	445.218,612 521.107,487	10	445.221,522 521.117,214	10.15 3
10	445.221,522 521.117,214	11	445.221,96 521.125,142	7.94	11	445.221,96 521.125,142	12	445.219,488 521.131,386	6.716	12	445.219,488 521.131,386	13	445.208,249 521.150,536	22.20 5
13	445.208,249 521.150,536	14	445.204,947 521.159,362	9.424	14	445.204,947 521.159,362	15	445.198,135 521.174,45	16.55 4	15	445.198,135 521.174,45	16	445.195,127 521.186,581	12.49 9
16	445.195,127 521.186,581	17	445.193,109 521.200,009	13.57 9	17	445.193,109 521.200,009	18	445.191,249 521.205,233	5.545	18	445.191,249 521.205,233	19	445.185,306 521.213,682	10.33

Punct început	X / Y	Punct sfârșit	X / Y	Lungime segment	Punct început	X / Y	Punct sfârșit	X / Y	Lungime segment	Punct început	X / Y	Punct sfârșit	X / Y	Lungime segment
19	445.185,306 521.213,682	20	445.184,45 521.218,34	4.737	20	445.184,45 521.218,34	21	445.185,928 521.227,871	9.645	21	445.185,928 521.227,871	22	445.186,253 521.232,753	4.893
22	445.186,253 521.232,753	23	445.184,716 521.235,064	2.775	23	445.184,716 521.235,064	24	445.180,854 521.232,671	4.544	24	445.180,854 521.232,671	25	445.180,311 521.233,596	1.073
25	445.180,311 521.233,596	26	445.174,658 521.231,078	6.189	26	445.174,658 521.231,078	27	445.172,607 521.234,101	3.653	27	445.172,607 521.234,101	28	445.181,3 521.240,202	10.621
28	445.181,3 521.240,202	29	445.179,39 521.243,076	3.451	29	445.179,39 521.243,076	30	445.160,458 521.257,346	23.707	30	445.160,458 521.257,346	31	445.151,588 521.264,954	11.686
31	445.151,588 521.264,954	32	445.143,276 521.270,534	10.011	32	445.143,276 521.270,534	33	445.140,624 521.273,203	3.763	33	445.140,624 521.273,203	34	445.133,374 521.274,172	7.314
34	445.133,374 521.274,172	35	445.129,126 521.266,49	8.779	35	445.129,126 521.266,49	36	445.128,396 521.256,19	10.325	36	445.128,396 521.256,19	37	445.123,668 521.253,933	5.239
37	445.123,668 521.253,933	38	445.123,521 521.230,913	23.02	38	445.123,521 521.230,913	39	445.123,868 521.215,123	15.795	39	445.123,868 521.215,123	40	445.128,272 521.166,938	48.386
40	445.128,272 521.166,938	41	445.127,244 521.137,604	29.351	41	445.127,244 521.137,604	42	445.127,997 521.126,356	11.273	42	445.127,997 521.126,356	43	445.132,489 521.104,348	22.462
43	445.132,489 521.104,348	44	445.132,47 521.093,17	11.178	44	445.132,47 521.093,17	45	445.131,053 521.084,296	8.986	45	445.131,053 521.084,296	46	445.125,843 521.040,696	43.91
46	445.125,843 521.040,696	47	445.129,978 521.030,834	10.694	47	445.129,978 521.030,834	48	445.134,784 521.027,124	6.071	48	445.134,784 521.027,124	49	445.156,625 521.025,308	21.917
49	445.156,625 521.025,308	50	445.165,151 521.019,564	10.28	50	445.165,151 521.019,564	51	445.144,805 520.986,223	39.058	51	445.144,805 520.986,223	52	445.135,127 520.953,672	33.96
52	445.135,127 520.953,672	53	445.148,341 521.047,409	94.664	53	445.148,341 521.047,409	54	445.151,61 521.045,575	3.748	54	445.151,61 521.045,575	55	445.150,566 521.043,713	2.134
55	445.150,566 521.043,713	56	445.147,297 521.045,547	3.748	56	445.147,297 521.045,547	57	445.148,341 521.047,409	2.134	57	445.148,341 521.047,409	58	445.180,525 520.929,582	122.144
58	445.180,525 520.929,582	59	445.182,05 520.928,005	2.194	59	445.182,05 520.928,005	60	445.179,322 520.925,366	3.796	60	445.179,322 520.925,366	61	445.177,797 520.926,943	2.194
61	445.177,797 520.926,943	1	445.180,525 520.929,582	3.796										

\*\* Lungimile segmentelor sunt determinate în planul de proiecție Stereo 70 și sunt rotunjite la 1 milimetru.

\*\*\* Distanța dintre puncte este formată din segmente cumulate ce sunt mai mici decât valoarea 1 milimetru.



**DATE DESPRE IMOBILUL NR. 6860**

Oficiul de Cadastru și Publicitate Imobiliară SIBIU  
Biroul de Cadastru și Publicitate Imobiliară Medias

**A. Partea I. Descrierea imobilului**

TEREN Extravilan

Adresa: Jud. Sibiu

Nr. Crt	Nr cadastral Nr. topografic	Suprafața* (mp)	Observații / Referințe
A1		27.400	Sector cadastral:83 Teren neimprejmuit;

**B. Partea II. Proprietari și acte**

Inscrieri privitoare la dreptul de proprietate și alte drepturi reale	Referințe
/	
Act Notarial nr. 1555, din 08/08/2001 emis de NP AXENTE MIA (act de partaj);	
B1	A1
Intabulare, drept de PROPRIETATE, dobandit prin Conventie, cota actuala 1/1	
1) VRABIE VALERIA	

**C. Partea III. SARCINI .**

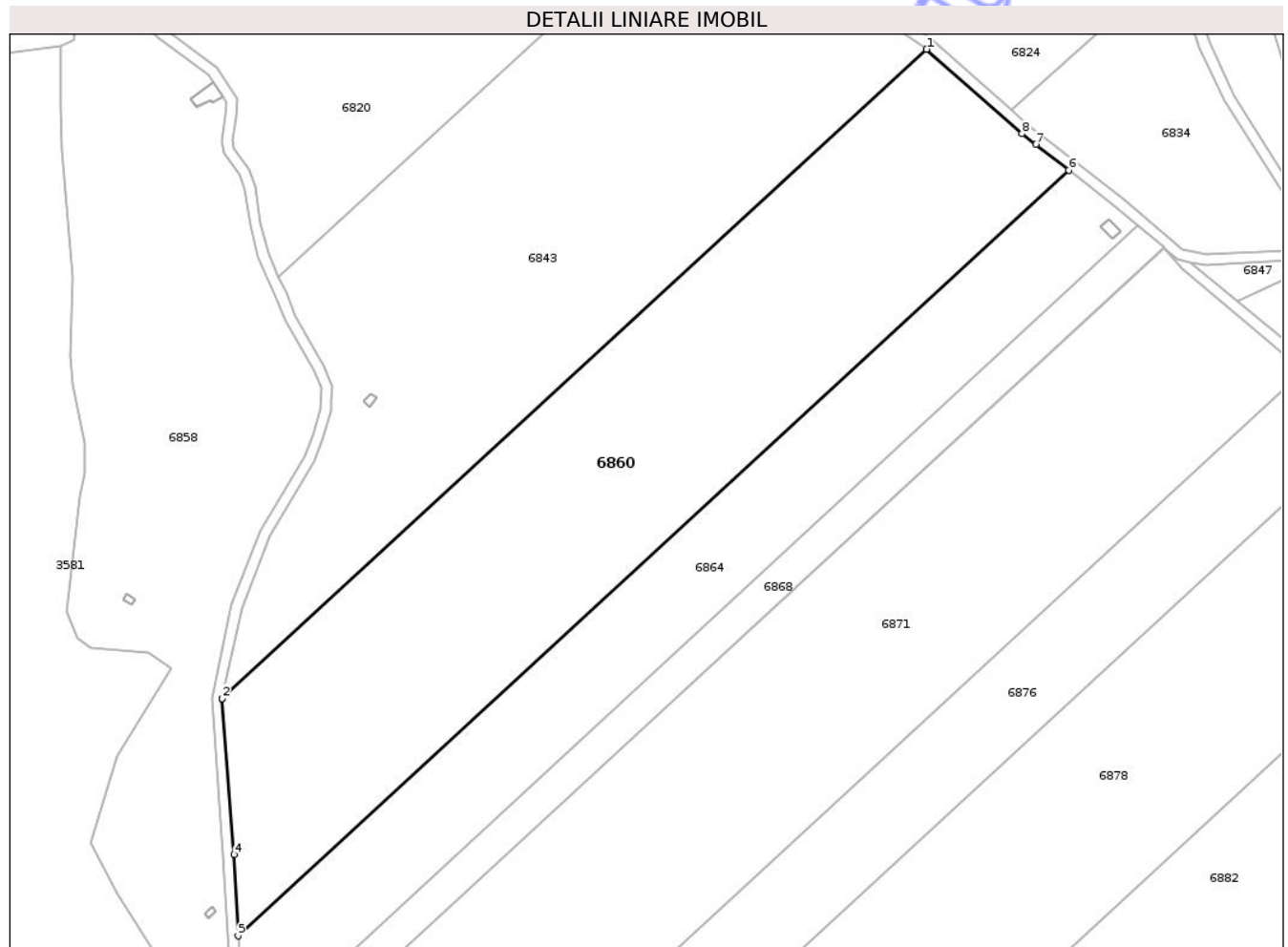
Inscrieri privind dezmembramintele dreptului de proprietate, drepturi reale de garanție și sarcini	Referințe
NU SUNT	

## Anexa Nr. 1 La Partea I

## Teren

Nr cadastral	Suprafața (mp)*	Observații / Referințe
	27.400	

\* Suprafața este determinată în planul de proiecție Stereo 70.



## Date referitoare la teren

Crt	Categorie folosință	Intra vilan	Suprafața (mp)	Tarla	Parcelă	Nr. topo	Observații / Referințe
1	arabil	NU	27.400	77	2668/5	-	

## Lungime Segmente

1) Valorile lungimilor segmentelor sunt obținute din proiecție în plan.

Punct început	X / Y	Punct sfârșit	X / Y	Lungime segment (** (m)
1	445.450,234 521.252,786	2	445.184,578 521.008,069	361.192
2	445.184,578 521.008,069	3	445.184,574 521.008,051	0.018
3	445.184,574 521.008,051	4	445.189,031 520.949,372	58.848
4	445.189,031 520.949,372	5	445.190,482 520.918,646	30.76
5	445.190,482 520.918,646	6	445.503,796 521.207,266	425.99

Punct început	X / Y	Punct sfârșit	X / Y	Lungime segment (** (m)
6	445.503,796 521.207,266	7	445.491,398 521.216,88	15.69
7	445.491,398 521.216,88	8	445.486,135 521.220,962	6.66
8	445.486,135 521.220,962	1	445.450,234 521.252,786	47.976

\*\* Lungimile segmentelor sunt determinate în planul de proiecție Stereo 70 și sunt rotunjite la 1 milimetru.

\*\*\* Distanța dintre puncte este formată din segmente cumulate ce sunt mai mici decât valoarea 1 milimetru.

Neutilizabil în Circuitul Civil



**DATE DESPRE IMOBILUL NR. 6865**

Oficiul de Cadastru și Publicitate Imobiliară SIBIU  
Biroul de Cadastru și Publicitate Imobiliară Medias

**A. Partea I. Descrierea imobilului**

Nr. CF vechi:2706N  
Nr. cadastral vechi:615

TEREN Extravilan

Adresa: Jud. Sibiu

Nr. Crt	Nr cadastral Nr. topografic	Suprafața* (mp)	Observații / Referințe
A1	100734	8	Sector cadastral:83 Teren neimprejmuit;

**Construcții**

Crt	Nr cadastral Nr. topografic	Adresa	Observații / Referințe
A1.1	100734-C1	Jud. Sibiu	Nr. niveluri:1; S. construita la sol:8 mp; sonda 12

**B. Partea II. Proprietari și acte**

Inscrieri privitoare la dreptul de proprietate și alte drepturi reale	Referințe
<b>10435 / 28/08/2007</b>	
Act Normativ nr. seria M03 nr. 10602, din 01/01/1991 emis de MINISTERUL ECONOMIEI SI COMERTULUI (certificat de atestare a edificării construcției nr.1787/2007 eliberat de Primăria Bazna, documentația tehnică înregistrată sub nr. 10435/2007 și recepționată de OCPI SIBIU);	
B1	Intabulare, drept de PROPRIETATE Legea nr. 15/1990 și HG nr. 834/1991, dobandit prin Lege, cota actuala 1/1
	1) <b>SNGN ROMGAZ SA</b> , CIF:99999999999999, cu sediul în Medias <i>OBSERVATII: (provenita din conversia CF 2706N)</i>
Act Normativ nr. seria M03 nr. 10602, din 01/01/2007 emis de MINISTERUL ECONOMIEI SI COMERTULUI (certificat de atestare a edificării construcției nr.1787/2007 eliberat de Primăria Bazna, documentația tehnică înregistrată sub nr. 10435/2007 și recepționată de OCPI SIBIU);	
B2	Intabulare, drept de PROPRIETATE, dobandit prin Construire, cota actuala 1/1
	1) <b>SNGN ROMGAZ SA</b> , CIF:99999999999999, cu sediul în Medias

**C. Partea III. SARCINI .**

Inscrieri privind dezmembramintele dreptului de proprietate, drepturi reale de garanție și sarcini	Referințe
NU SUNT	

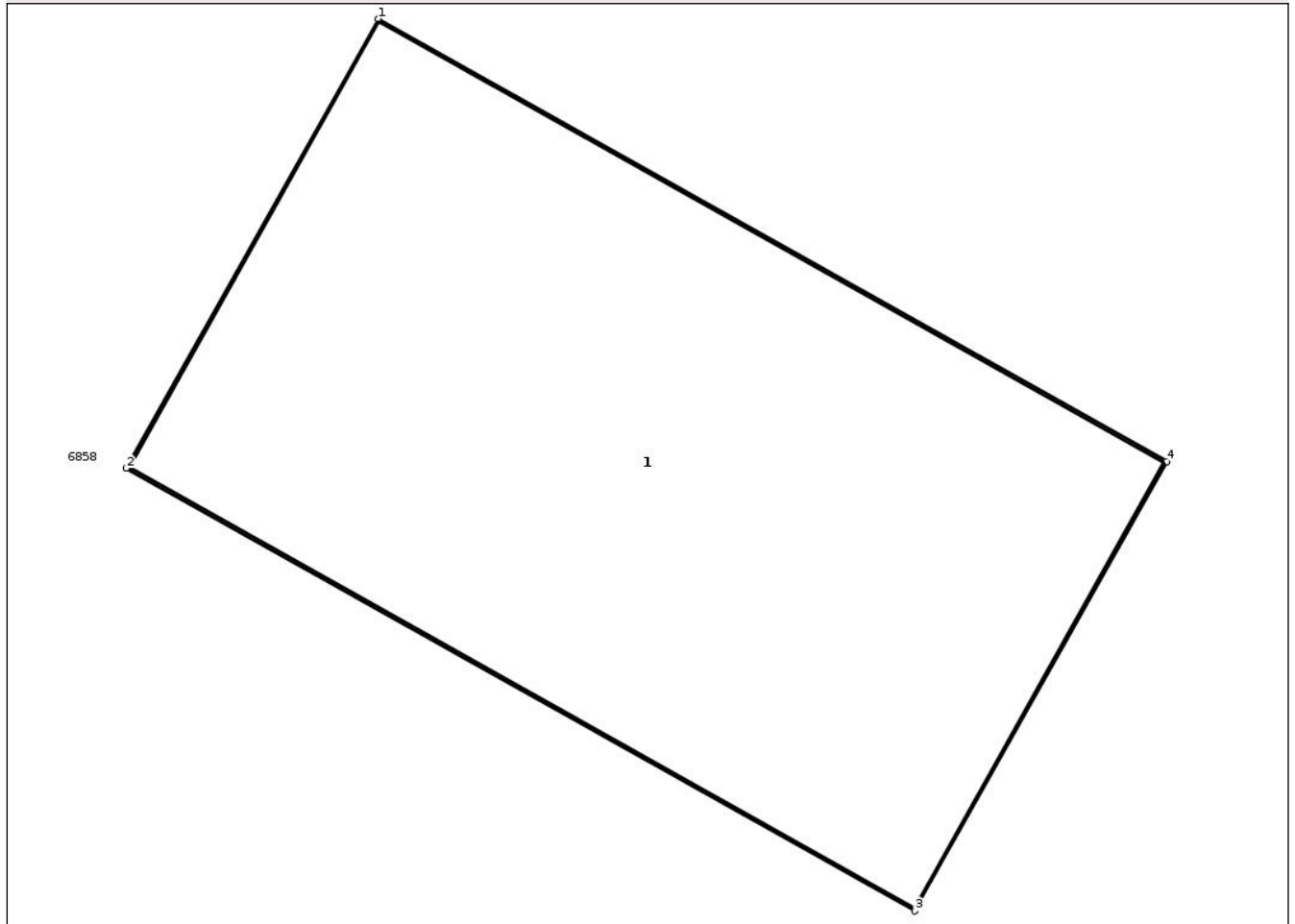
## Anexa Nr. 1 La Partea I

## Teren

Nr cadastral	Suprafața (mp)*	Observații / Referințe
100734	8	

\* Suprafața este determinată în planul de proiecție Stereo 70.

## DETALII LINIARE IMOBIL



## Date referitoare la teren

Crt	Categorie folosință	Intravilan	Suprafața (mp)	Tarla	Parcelă	Nr. topo	Observații / Referințe
1	curți constructii	NU	8	-	2669/2	-	

## Date referitoare la construcții

Crt	Număr	Destinație construcție	Supraf. (mp)	Situație juridică	Observații / Referințe
A1.1	100734-C1	construcții industriale și edilitare	8	Cu acte	Nr. niveluri:1; S. construita la sol:8 mp; sonda 12

## Lungime Segmente

1) Valorile lungimilor segmentelor sunt obținute din proiecție în plan.

Punct început	X / Y	Punct sfârșit	X / Y	Lungime segment (** (m))
1	445.148,341 521.047,409	2	445.147,297 521.045,547	2.134
2	445.147,297 521.045,547	3	445.150,566 521.043,713	3.748
3	445.150,566 521.043,713	4	445.151,61 521.045,575	2.134

Punct început	X / Y	Punct sfârșit	X / Y	Lungime segment (** (m)
4	445.151,61 521.045,575	1	445.148,341 521.047,409	3.748

\*\* Lungimile segmentelor sunt determinate în planul de proiecție Stereo 70 și sunt rotunjite la 1 milimetru.

\*\*\* Distanța dintre puncte este formată din segmente cumulate ce sunt mai mici decât valoarea 1 milimetru.

Neutilizabil în Circuitul Civil



**DATE DESPRE IMOBILUL NR. 6866**

Oficiul de Cadastru și Publicitate Imobiliară SIBIU  
Biroul de Cadastru și Publicitate Imobiliară Medias

**A. Partea I. Descrierea imobilului**

TEREN Extravilan

Adresa: Jud. Sibiu

Nr. Crt	Nr cadastral Nr. topografic	Suprafața* (mp)	Observații / Referințe
A1	100489	63.205	Sector cadastral:83 Teren neimprejmuit;

**B. Partea II. Proprietari și acte**

Inscrieri privitoare la dreptul de proprietate și alte drepturi reale	Referințe
<b>16069 / 01/09/2011</b>	
Act Administrativ nr. 2010/19, din 11/05/2000 emis de CJPSDPAT Sibiu (Documentație cadastrală recepționată de inspector Chirilă Ionuț);	
B1	A1
Intabulare, drept de PROPRIETATEL.18/1991, dobândit prin Reconstituire, cota actuala 1/1	
1) FOTA ECATERINA	

**C. Partea III. SARCINI .**

Inscrieri privind dezmembramintele dreptului de proprietate, drepturi reale de garanție și sarcini	Referințe
NU SUNT	

## Anexa Nr. 1 La Partea I

## Teren

Nr cadastral	Suprafața (mp)*	Observații / Referințe
100489	63.205	

\* Suprafața este determinată în planul de proiecție Stereo 70.

## DETALII LINIARE IMOBIL



## Date referitoare la teren

Crt	Categorie folosință	Intra vilan	Suprafața (mp)	Tarla	Parcelă	Nr. topo	Observații / Referințe
1	arabil	NU	63.205	77	2711/2	-	

## Lungime Segmente

1) Valorile lungimilor segmentelor sunt obținute din proiecție în plan.

Punct început	X / Y	Punct sfârșit	X / Y	Lungime segment (** (m)
1	445.931,347 521.076,212	2	445.910,349 521.018,482	61.43
2	445.910,349 521.018,482	3	446.050,365 520.957,696	152.641
3	446.050,365 520.957,696	4	446.085,61 520.942,395	38.423
4	446.085,61 520.942,395	5	446.171,907 520.932,087	86.91
5	446.171,907 520.932,087	6	446.300,446 520.902,068	131.997

Punct început	X / Y	Punct sfârşit	X / Y	Lungime segment (** (m)
6	446.300,446 520.902,068	7	446.308,542 520.925,087	24.401
7	446.308,542 520.925,087	8	446.325,526 520.957,746	36.812
8	446.325,526 520.957,746	9	446.334,736 520.971,283	16.373
9	446.334,736 520.971,283	10	446.341,721 520.975,57	8.195
10	446.341,721 520.975,57	11	446.168,561 521.090,055	207.584
11	446.168,561 521.090,055	12	445.988,745 521.208,51	215.326
12	445.988,745 521.208,51	13	445.971,492 521.156,971	54.351
13	445.971,492 521.156,971	14	445.957,958 521.136,834	24.262
14	445.957,958 521.136,834	1	445.931,347 521.076,212	66.206

\*\* Lungimile segmentelor sunt determinate în planul de proiecție Stereo 70 și sunt rotunjite la 1 milimetru.

\*\*\* Distanța dintre puncte este formată din segmente cumulate ce sunt mai mici decât valoarea 1 milimetru.



**DATE DESPRE IMOBILUL NR. 6867**

Oficiul de Cadastru și Publicitate Imobiliară SIBIU  
Biroul de Cadastru și Publicitate Imobiliară Medias

**A. Partea I. Descrierea imobilului**

TEREN Extravilan

Adresa: Jud. Sibiu

Nr. Crt	Nr cadastral Nr. topografic	Suprafața* (mp)	Observații / Referințe
A1		8	Sector cadastral:83 Teren neimprejmuit;

**Construcții**

Crt	Nr cadastral Nr. topografic	Adresa	Observații / Referințe
A1.1		Jud. Sibiu	Nr. niveluri:1; S. construita la sol:8 mp; Sonda 172

**B. Partea II. Proprietari și acte**

Inscrieri privitoare la dreptul de proprietate și alte drepturi reale		Referințe
/		
Act Normativ nr. 7, din 13/03/1996 emis de PARLAMENTUL ROMÂNIEI (art.13 alin.15);		
B1	Inscrierea provizorie, drept de PROPRIETATE, dobandit prin Lege, cota actuala 1/1 1) COMUNA BAZNA, CIF:4307050, PROPRIETAR NEIDENTIFICAT	A1
Act Normativ nr. 7, din 13/03/1996 emis de PARLAMENTUL ROMÂNIEI;		
B2	Inscrierea provizorie, drept de PROPRIETATE, dobandit prin Lege, cota actuala 1/1 1) COMUNA BAZNA, CIF:4307050, PROPRIETAR NEIDENTIFICAT	A1.1

**C. Partea III. SARCINI .**

Inscrieri privind dezmembramintele dreptului de proprietate, drepturi reale de garanție și sarcini	Referințe
NU SUNT	

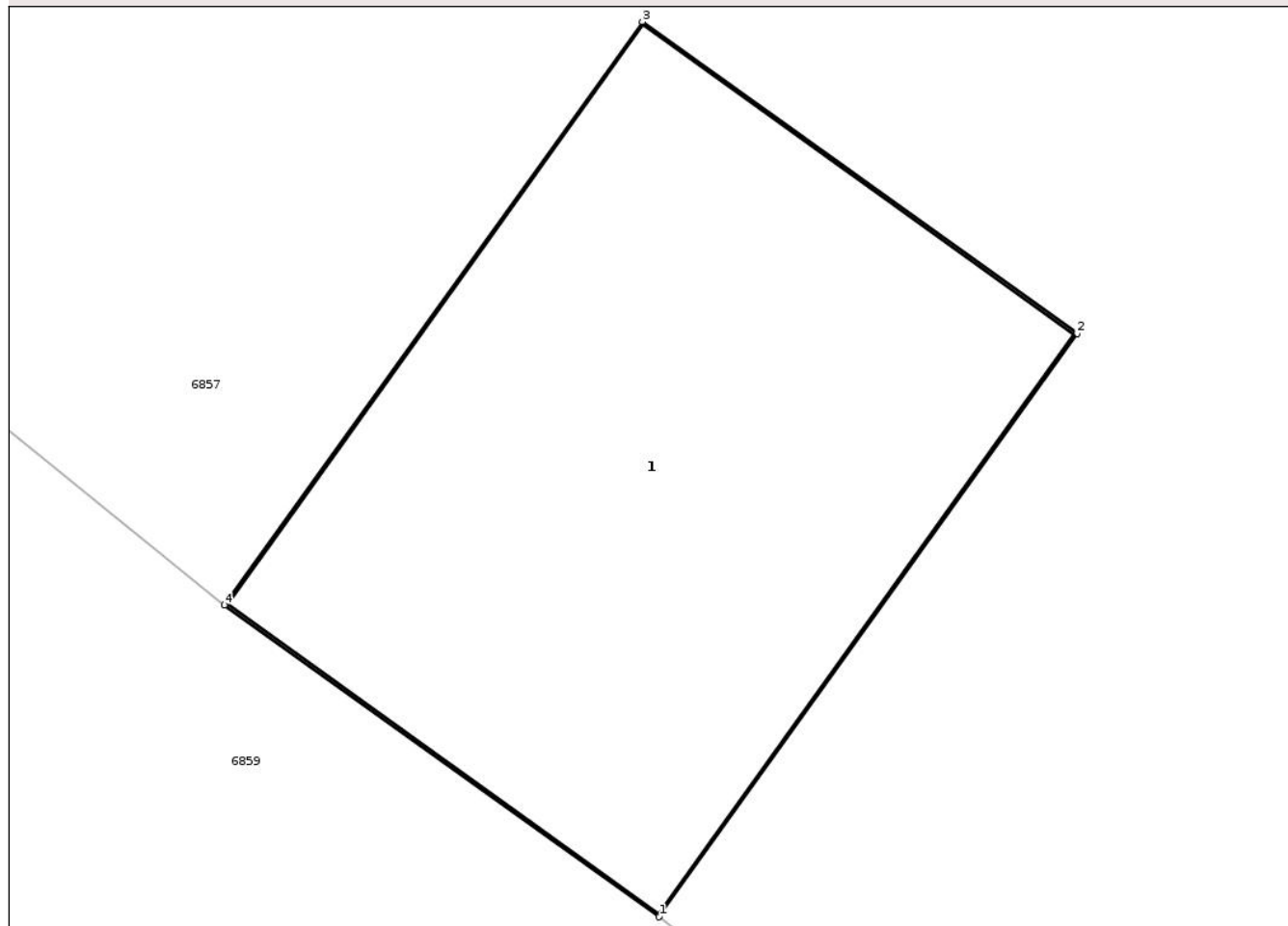
## Anexa Nr. 1 La Partea I

## Teren

Nr cadastral	Suprafața (mp)*	Observații / Referințe
	8	

\* Suprafața este determinată în planul de proiecție Stereo 70.

## DETALII LINIARE IMOBIL



## Date referitoare la teren

Crt	Categorie folosință	Intra vilan	Suprafața (mp)	Tarla	Parcelă	Nr. topo	Observații / Referințe
1	curti constructii	NU	8	77	2711/1/3	-	

## Date referitoare la construcții

Crt	Număr	Destinație construcție	Supraf. (mp)	Situație juridică	Observații / Referințe
A1.1		constructii anexa	8	Cu acte	Nr. niveluri:1; S. construita la sol:8 mp; Sonda 172

## Lungime Segmente

1) Valorile lungimilor segmentelor sunt obținute din proiecție în plan.

Punct început	X / Y	Punct sfârșit	X / Y	Lungime segment (** (m)
1	446.281,461 521.027,79	2	446.283,369 521.030,452	3.275
2	446.283,369 521.030,452	3	446.281,385 521.031,875	2.442
3	446.281,385 521.031,875	4	446.279,477 521.029,213	3.275
4	446.279,477 521.029,213	1	446.281,461 521.027,79	2.442

\*\* Lungimile segmentelor sunt determinate în planul de proiecție Stereo 70 și sunt rotunjite la 1 milimetru.

\*\*\* Distanța dintre puncte este formată din segmente cumulate ce sunt mai mici decât valoarea 1 milimetru.

Neutilizabil în Circuitul  
Civil



**DATE DESPRE IMOBILUL NR. 6868**

Oficiul de Cadastru și Publicitate Imobiliară SIBIU  
Biroul de Cadastru și Publicitate Imobiliară Medias

**A. Partea I. Descrierea imobilului**

TEREN Extravilan

Adresa: Jud. Sibiu

Nr. Crt	Nr cadastral Nr. topografic	Suprafața* (mp)	Observații / Referințe
A1		5.800	Sector cadastral:83 Teren neimprejmut;

**B. Partea II. Proprietari și acte**

Inscrieri privitoare la dreptul de proprietate și alte drepturi reale	Referințe
/	
Act Administrativ nr. 418/19, din 08/01/1998 emis de CJPSDPAT SIBIU (titlu de proprietate);	
B1	A1
Intabulare, drept de PROPRIETATE, dobandit prin Reconstituire, cota actuala 1/1	
1) ȘERB IOAN	

**C. Partea III. SARCINI .**

Inscrieri privind dezmembramintele dreptului de proprietate, drepturi reale de garanție și sarcini	Referințe
NU SUNT	

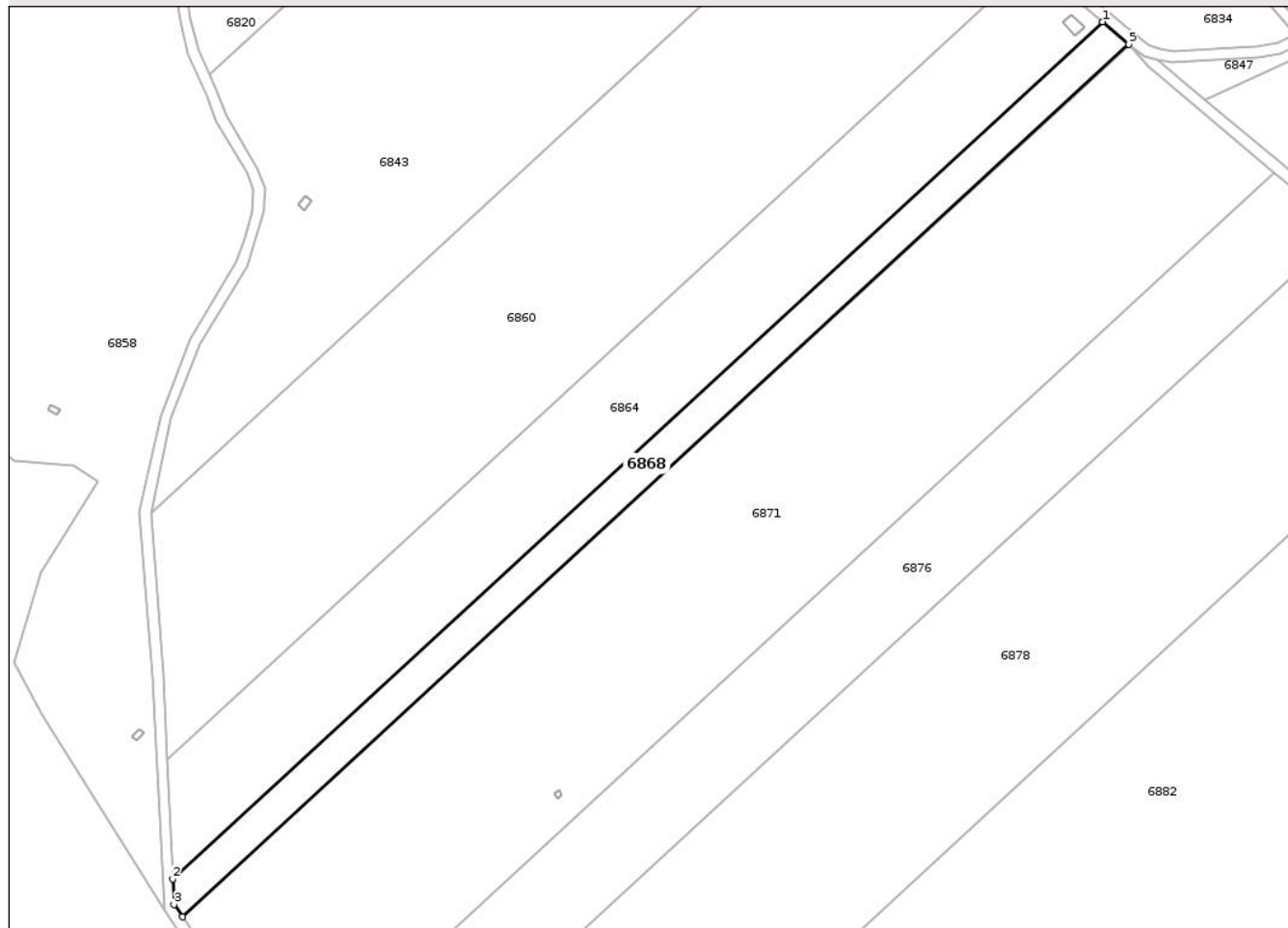
## Anexa Nr. 1 La Partea I

## Teren

Nr cadastral	Suprafața (mp)*	Observații / Referințe
	5.800	

\* Suprafața este determinată în planul de proiecție Stereo 70.

## DETALII LINIARE IMOBIL



## Date referitoare la teren

Crt	Categorie folosință	Intra vilan	Suprafața (mp)	Tarla	Parcelă	Nr. topo	Observații / Referințe
1	arabil	NU	5.800	77	2668/7	-	

## Lungime Segmente

1) Valorile lungimilor segmentelor sunt obținute din proiecție în plan.

Punct început	X / Y	Punct sfârșit	X / Y	Lungime segment (** (m)
1	445.530,065 521.186,225	2	445.192,528 520.875,293	458.922
2	445.192,528 520.875,293	3	445.192,97 520.865,938	9.365
3	445.192,97 520.865,938	4	445.195,993 520.861,494	5.375
4	445.195,993 520.861,494	5	445.539,621 521.178,036	467.204
5	445.539,621 521.178,036	1	445.530,065 521.186,225	12.584

\*\* Lungimile segmentelor sunt determinate în planul de proiecție Stereo 70 și sunt rotunjite la 1 milimetru.

\*\*\* Distanța dintre puncte este formată din segmente cumulate ce sunt mai mici decât valoarea 1 milimetru.

Neutilizabil în Circuitul  
Civil



**DATE DESPRE IMOBILUL NR. 6869**

Oficiul de Cadastru și Publicitate Imobiliară SIBIU  
 Biroul de Cadastru și Publicitate Imobiliară Medias

**A. Partea I. Descrierea imobilului**

TEREN Extravilan

Adresa: Jud. Sibiu

Nr. Crt	Nr cadastral Nr. topografic	Suprafața* (mp)	Observații / Referințe
A1		3.687	Sector cadastral:83 Teren neimprejmuit;

**B. Partea II. Proprietari și acte**

Inscrieri privitoare la dreptul de proprietate și alte drepturi reale		Referințe
/		
Act Normativ nr. 7, din 13/03/1996 emis de PARLAMENTUL ROMÂNIEI (art.13 alin.15);		
B1	Inscrierea provizorie, drept de PROPRIETATE, dobandit prin Lege, cota actuala 1/1 1) COMUNA BAZNA, CIF:4307050, PROPRIETAR NEIDENTIFICAT	A1

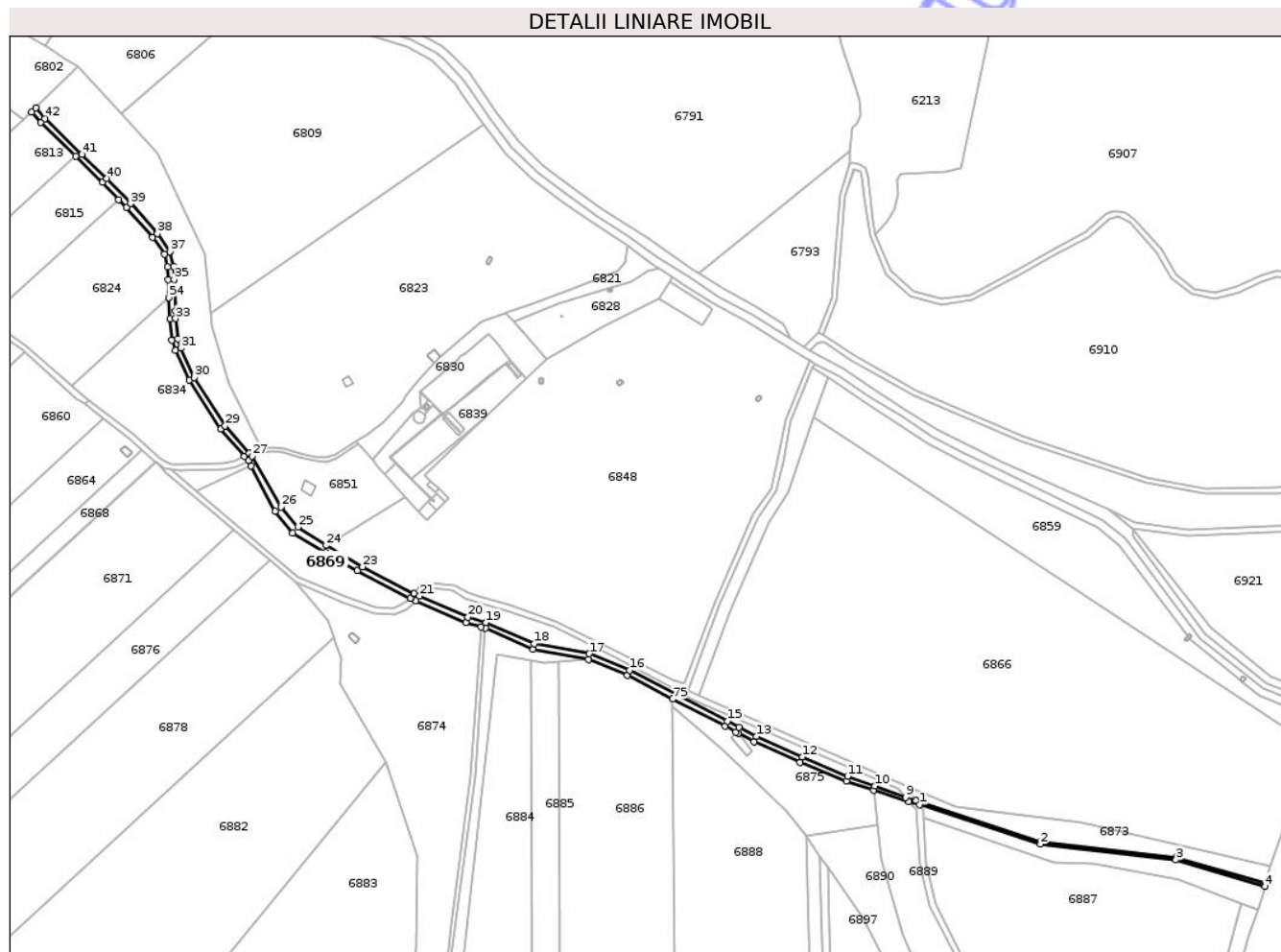
**C. Partea III. SARCINI .**

Inscrieri privind dezmembramintele dreptului de proprietate, drepturi reale de garanție și sarcini	Referințe
NU SUNT	

## Teren

Nr cadastral	Suprafața (mp)*	Observații / Referințe
	3.687	

\* Suprafața este determinată în planul de proiecție Stereo 70.



## Date referitoare la teren

Crt	Categorie folosință	Intravilan	Suprafața (mp)	Tarla	Parcelă	Nr. topo	Observații / Referințe
1	ape curgătoare	NU	3.687	77	2704, 2708	-	PĂRĂU

## Lungime Segmente

1) Valorile lungimilor segmentelor sunt obținute din proiecție în plan.

Punct început	X / Y	Punct sfârșit	X / Y	Lungime segment	Punct început	X / Y	Punct sfârșit	X / Y	Lungime segment	Punct început	X / Y	Punct sfârșit	X / Y	Lungime segment
1	446.060,686 520.944,084	2	446.143,286 520.917,386	86.807	2	446.143,286 520.917,386	3	446.235,687 520.906,457	93.046	3	446.235,687 520.906,457	4	446.296,464 520.888,507	63.372
4	446.296,464 520.888,507	5	446.297,028 520.890,426	2.0	5	446.297,028 520.890,426	6	446.236,091 520.908,423	63.539	6	446.236,091 520.908,423	7	446.143,867 520.919,192	92.851
7	446.143,867 520.919,192	8	446.058,566 520.946,881	89.682	8	446.058,566 520.946,881	9	446.051,184 520.949,237	7.749	9	446.051,184 520.949,237	10	446.030,344 520.956,858	22.19
10	446.030,344 520.956,858	11	446.011,739 520.963,55	19.772	11	446.011,739 520.963,55	12	445.980,779 520.976,766	33.663	12	445.980,779 520.976,766	13	445.949,517 520.990,729	34.238
13	445.949,517 520.990,729	14	445.937,589 520.997,074	13.51	14	445.937,589 520.997,074	15	445.929,981 521.001,122	8.618	15	445.929,981 521.001,122	16	445.862,901 521.035,853	75.538

Punct început	X / Y	Punct sfârșit	X / Y	Lungime segment	Punct început	X / Y	Punct sfârșit	X / Y	Lungime segment	Punct început	X / Y	Punct sfârșit	X / Y	Lungime segment
16	445.862,901 521.035,853	17	445.835,507 521.047,05	29.594	17	445.835,507 521.047,05	18	445.798,114 521.053,88	38.012	18	445.798,114 521.053,88	19	445.765,012 521.068,231	36.078
19	445.765,012 521.068,231	20	445.752,764 521.072,001	12.815	20	445.752,764 521.072,001	21	445.719,704 521.086,442	36.077	21	445.719,704 521.086,442	22	445.715,977 521.088,07	4.067
22	445.715,977 521.088,07	23	445.680,757 521.106,311	39.664	23	445.680,757 521.106,311	24	445.655,966 521.120,852	28.741	24	445.655,966 521.120,852	25	445.636,646 521.133,38	23.027
25	445.636,646 521.133,38	26	445.625,192 521.147,089	17.863	26	445.625,192 521.147,089	27	445.605,326 521.181,737	39.939	27	445.605,326 521.181,737	28	445.603,576 521.183,718	2.643
28	445.603,576 521.183,718	29	445.587,054 521.202,426	24.96	29	445.587,054 521.202,426	30	445.565,946 521.235,326	39.089	30	445.565,946 521.235,326	31	445.556,88 521.255,229	21.87
31	445.556,88 521.255,229	32	445.554,72 521.261,648	6.772	32	445.554,72 521.261,648	33	445.553,284 521.275,509	13.936	33	445.553,284 521.275,509	34	445.553,071 521.280,545	5.04
34	445.553,071 521.280,545	35	445.552,156 521.302,193	21.667	35	445.552,156 521.302,193	36	445.551,725 521.311,087	8.904	36	445.551,725 521.311,087	37	445.549,203 521.321,04	10.268
37	445.549,203 521.321,04	38	445.540,809 521.333,324	14.878	38	445.540,809 521.333,324	39	445.522,523 521.353,814	27.463	39	445.522,523 521.353,814	40	445.506,025 521.371,02	23.838
40	445.506,025 521.371,02	41	445.489,283 521.387,354	23.39	41	445.489,283 521.387,354	42	445.464,213 521.411,814	35.026	42	445.464,213 521.411,814	43	445.457,808 521.419,09	9.693
43	445.457,808 521.419,09	44	445.455,017 521.416,206	4.013	44	445.455,017 521.416,206	45	445.461,311 521.409,057	9.525	45	445.461,311 521.409,057	46	445.484,94 521.386,004	33.012
46	445.484,94 521.386,004	47	445.503,184 521.368,203	25.489	47	445.503,184 521.368,203	48	445.514,411 521.356,494	16.222	48	445.514,411 521.356,494	49	445.519,586 521.351,097	7.478
49	445.519,586 521.351,097	50	445.537,652 521.330,854	27.132	50	445.537,652 521.330,854	51	445.545,5 521.319,37	13.909	51	445.545,5 521.319,37	52	445.547,749 521.310,493	9.157
52	445.547,749 521.310,493	53	445.548,16 521.302,012	8.491	53	445.548,16 521.302,012	54	445.548,676 521.289,812	12.211	54	445.548,676 521.289,812	55	445.549,293 521.275,218	14.606
55	445.549,293 521.275,218	56	445.550,787 521.260,793	14.503	56	445.550,787 521.260,793	57	445.553,155 521.253,758	7.423	57	445.553,155 521.253,758	58	445.562,424 521.233,407	22.363
58	445.562,424 521.233,407	59	445.583,853 521.200,008	39.682	59	445.583,853 521.200,008	60	445.600,092 521.181,621	24.532	60	445.600,092 521.181,621	61	445.602,784 521.178,573	4.067
61	445.602,784 521.178,573	62	445.604,533 521.174,93	4.041	62	445.604,533 521.174,93	63	445.621,231 521.144,257	34.923	63	445.621,231 521.144,257	64	445.633,163 521.129,453	19.014
64	445.633,163 521.129,453	65	445.655,895 521.116,13	26.348	65	445.655,895 521.116,13	66	445.677,303 521.103,7	24.755	66	445.677,303 521.103,7	67	445.713,252 521.084,896	40.57
67	445.713,252 521.084,896	68	445.717,331 521.083,114	4.452	68	445.717,331 521.083,114	69	445.751,391 521.068,236	37.167	69	445.751,391 521.068,236	70	445.761,759 521.065,2	10.803
70	445.761,759 521.065,2	71	445.764,707 521.064,338	3.071	71	445.764,707 521.064,338	72	445.797,254 521.050,097	35.526	72	445.797,254 521.050,097	73	445.834,859 521.042,994	38.27
73	445.834,859 521.042,994	74	445.861,221 521.032,218	28.48	74	445.861,221 521.032,218	75	445.892,305 521.016,124	35.004	75	445.892,305 521.016,124	76	445.928,122 520.997,58	40.333
76	445.928,122 520.997,58	77	445.935,389 520.993,714	8.231	77	445.935,389 520.993,714	78	445.937,155 520.992,775	2.0	78	445.937,155 520.992,775	79	445.947,76 520.987,133	12.012
79	445.947,76 520.987,133	80	445.979,217 520.973,083	34.452	80	445.979,217 520.973,083	81	446.010,87 520.960,37	34.111	81	446.010,87 520.960,37	82	446.029,423 520.954,189	19.556
82	446.029,423 520.954,189	83	446.053,551 520.946,39	25.357	83	446.053,551 520.946,39	1	446.060,686 520.944,084	7.499					

\*\* Lungimile segmentelor sunt determinate în planul de proiecție Stereo 70 și sunt rotunjite la 1 milimetru.

\*\*\* Distanța dintre puncte este formată din segmente cumulate ce sunt mai mici decât valoarea 1 milimetru.



**DATE DESPRE IMOBILUL NR. 6870**

Oficiul de Cadastru și Publicitate Imobiliară SIBIU  
Biroul de Cadastru și Publicitate Imobiliară Medias

**A. Partea I. Descrierea imobilului**

TEREN Extravilan

Adresa: Jud. Sibiu

Nr. Crt	Nr cadastral Nr. topografic	Suprafața* (mp)	Observații / Referințe
A1		11	Sector cadastral:83 Teren neimprejmuit;

**Construcții**

Crt	Nr cadastral Nr. topografic	Adresa	Observații / Referințe
A1.1		Jud. Sibiu	Nr. niveluri:1; S. construita la sol:11 mp; Sonda 151

**B. Partea II. Proprietari și acte**

Inscrieri privitoare la dreptul de proprietate și alte drepturi reale		Referințe
/		
Act Normativ nr. 7, din 13/03/1996 emis de PARLAMENTUL ROMÂNIEI (art.13 alin.15);		
B1	Inscrierea provizorie, drept de PROPRIETATE, dobandit prin Lege, cota actuala 1/1 1) <b>COMUNA BAZNA</b> , CIF:4307050, PROPRIETAR NEIDENTIFICAT	A1
Act Normativ nr. 7, din 13/03/1996 emis de PARLAMENTUL ROMÂNIEI;		
B2	Inscrierea provizorie, drept de PROPRIETATE, dobandit prin Lege, cota actuala 1/1 1) <b>COMUNA BAZNA</b> , CIF:4307050, PROPRIETAR NEIDENTIFICAT	A1.1

**C. Partea III. SARCINI .**

Inscrieri privind dezmembramintele dreptului de proprietate, drepturi reale de garanție și sarcini	Referințe
NU SUNT	

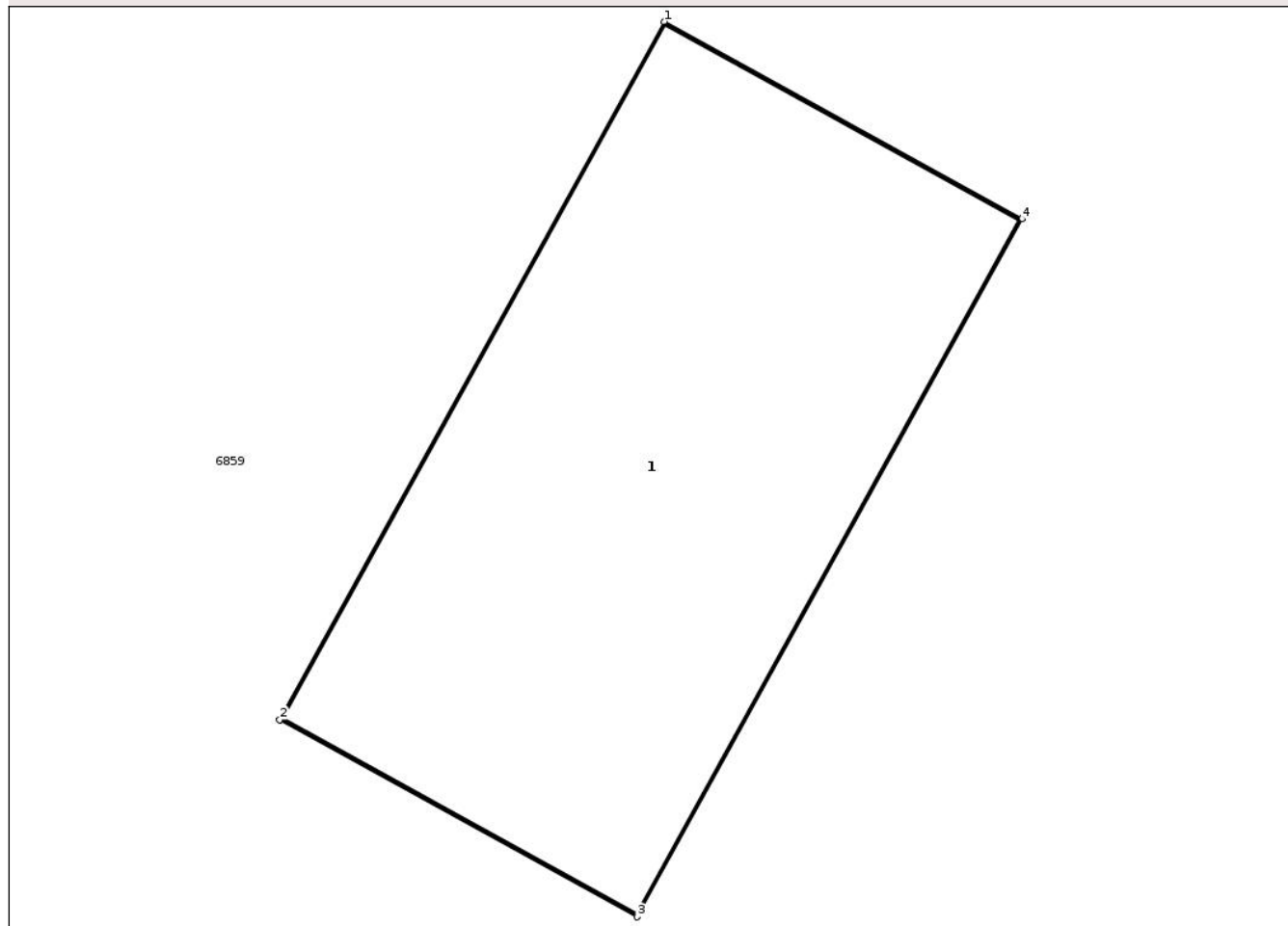
## Anexa Nr. 1 La Partea I

## Teren

Nr cadastral	Suprafața (mp)*	Observații / Referințe
	11	

\* Suprafața este determinată în planul de proiecție Stereo 70.

## DETALII LINIARE IMOBIL



## Date referitoare la teren

Crt	Categorie folosință	Intra vilan	Suprafața (mp)	Tarla	Parcelă	Nr. topo	Observații / Referințe
1	curți constructii	NU	11	77	2711/1/4	-	

## Date referitoare la construcții

Crt	Număr	Destinație construcție	Supraf. (mp)	Situație juridică	Observații / Referințe
A1.1		constructii anexa	11	Cu acte	Nr. niveluri:1; S. construita la sol:11 mp; Sonda 151

## Lungime Segmente

1) Valorile lungimilor segmentelor sunt obținute din proiecție în plan.

Punct început	X / Y	Punct sfârșit	X / Y	Lungime segment (** (m)
1	446.315,969 521.002,097	2	446.313,758 520.998,084	4.582
2	446.313,758 520.998,084	3	446.315,815 520.996,951	2.349
3	446.315,815 520.996,951	4	446.318,026 521.000,963	4.582
4	446.318,026 521.000,963	1	446.315,969 521.002,097	2.349

\*\* Lungimile segmentelor sunt determinate în planul de proiecție Stereo 70 și sunt rotunjite la 1 milimetru.

\*\*\* Distanța dintre puncte este formată din segmente cumulate ce sunt mai mici decât valoarea 1 milimetru.

Neutilizabil în Circuitul  
Civil



**DATE DESPRE IMOBILUL NR. 6883**

Oficiul de Cadastru și Publicitate Imobiliară SIBIU  
Biroul de Cadastru și Publicitate Imobiliară Medias

**A. Partea I. Descrierea imobilului**

TEREN Extravilan

Adresa: Jud. Sibiu

Nr. Crt	Nr cadastral Nr. topografic	Suprafața* (mp)	Observații / Referințe
A1		15.000	Sector cadastral:83 Teren neimprejmuț;

**B. Partea II. Proprietari și acte**

Inscrieri privitoare la dreptul de proprietate și alte drepturi reale	Referințe
/	
Act Administrativ nr. 2137/19, din 13/03/2001 emis de CJPSDPAT SIBIU (titlu de proprietate);	
B1	A1
Intabulare, drept de PROPRIETATE, dobandit prin Reconstituire, cota actuala 1/1 1) LOSCH RUDOLF	

**C. Partea III. SARCINI .**

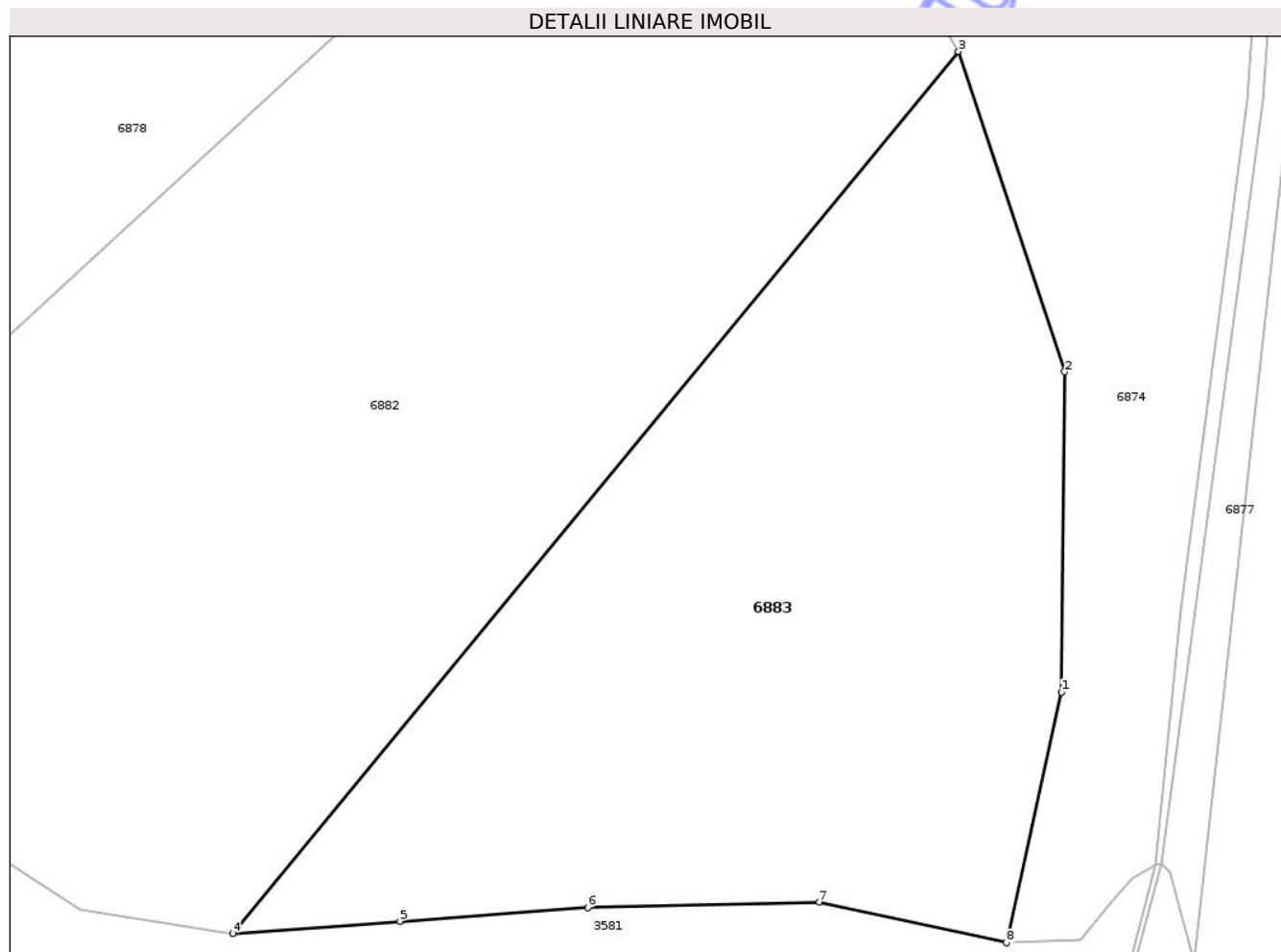
Inscrieri privind dezmembramintele dreptului de proprietate, drepturi reale de garanție și sarcini	Referințe
NU SUNT	

## Anexa Nr. 1 La Partea I

## Teren

Nr cadastral	Suprafața (mp)*	Observații / Referințe
	15.000	

\* Suprafața este determinată în planul de proiecție Stereo 70.



## Date referitoare la teren

Crt	Categorie folosință	Intra vilan	Suprafața (mp)	Tarla	Parcelă	Nr. topo	Observații / Referințe
1	arabil	NU	15.000	77	2668/12	-	

## Lungime Segmente

1) Valorile lungimilor segmentelor sunt obținute din proiecție în plan.

Punct început	X / Y	Punct sfârșit	X / Y	Lungime segment (** (m)
1	445.717,495 520.845,348	2	445.718,144 520.909,283	63.938
2	445.718,144 520.909,283	3	445.696,883 520.973,243	67.401
3	445.696,883 520.973,243	4	445.551,787 520.797,103	228.207
4	445.551,787 520.797,103	5	445.585,269 520.799,577	33.574
5	445.585,269 520.799,577	6	445.622,792 520.802,339	37.625

Punct început	X / Y	Punct sfârșit	X / Y	Lungime segment (** (m)
6	445.622,792 520.802,339	7	445.669,049 520.803,394	46.268
7	445.669,049 520.803,394	8	445.706,517 520.795,277	38.337
8	445.706,517 520.795,277	1	445.717,495 520.845,348	51.26

\*\* Lungimile segmentelor sunt determinate în planul de proiecție Stereo 70 și sunt rotunjite la 1 milimetru.

\*\*\* Distanța dintre puncte este formată din segmente cumulate ce sunt mai mici decât valoarea 1 milimetru.

Neutilizabil în Circuitul Civil



**DATE DESPRE IMOBILUL NR. 6884**

Oficiul de Cadastru și Publicitate Imobiliară SIBIU  
Biroul de Cadastru și Publicitate Imobiliară Medias

**A. Partea I. Descrierea imobilului**

TEREN Extravilan

Adresa: Jud. Sibiu

Nr. Crt	Nr cadastral Nr. topografic	Suprafața* (mp)	Observații / Referințe
A1		13.300	Sector cadastral:83 Teren neimprejmuit;

**B. Partea II. Proprietari și acte**

Inscrieri privitoare la dreptul de proprietate și alte drepturi reale		Referințe
/		
Act Notarial nr. 325, din 27/12/2000 emis de NP NISTOR ANA CORINA (contract de vanzare-cumparare);		
B1	Intabulare, drept de PROPRIETATE, dobandit prin Conventie, cota actuala 5500/45500 1) SC CONFORM D SI L SRL, CIF:9999999999999	A1
B2	Intabulare, drept de PROPRIETATE, dobandit prin Conventie, cota actuala 10000/45500 1) PITEIU MARCEL-ADRIAN	A1
B3	Intabulare, drept de PROPRIETATE, dobandit prin Conventie, cota actuala 10000/45500 1) LUPSAN ALEXANDRU MARCEL	A1
B4	Intabulare, drept de PROPRIETATE, dobandit prin Conventie, cota actuala 10000/45500 1) ABRAMIUC TEODOR	A1
B5	Intabulare, drept de PROPRIETATE, dobandit prin Conventie, cota actuala 10000/45500 1) TOTH FRANCISC	A1

**C. Partea III. SARCINI .**

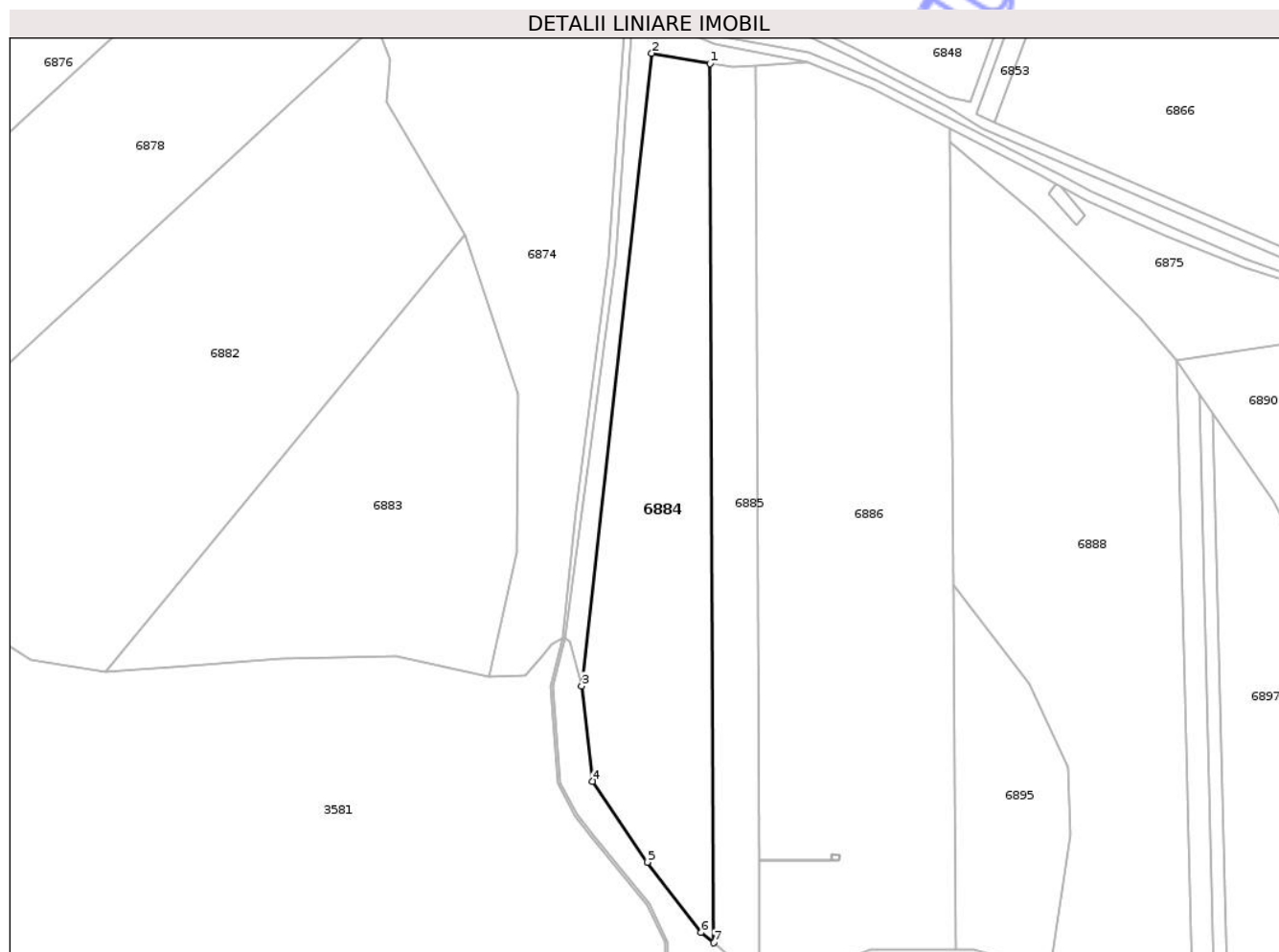
Inscrieri privind dezmembramintele dreptului de proprietate, drepturi reale de garanție și sarcini	Referințe
NU SUNT	

## Anexa Nr. 1 La Partea I

## Teren

Nr cadastral	Suprafața (mp)*	Observații / Referințe
	13.300	

\* Suprafața este determinată în planul de proiecție Stereo 70.



## Date referitoare la teren

Crt	Categorie folosință	Intra vilan	Suprafața (mp)	Tarla	Parcelă	Nr. topo	Observații / Referințe
1	arabil	NU	13.300	77	2694/2	-	

## Lungime Segmente

1) Valorile lungimilor segmentelor sunt obținute din proiecție în plan.

Punct început	X / Y	Punct sfârșit	X / Y	Lungime segment (** (m)
1	445.795,662 521.042,412	2	445.772,194 521.046,545	23.83
2	445.772,194 521.046,545	3	445.743,887 520.791,499	256.612
3	445.743,887 520.791,499	4	445.748,233 520.753,124	38.621
4	445.748,233 520.753,124	5	445.770,466 520.720,547	39.44
5	445.770,466 520.720,547	6	445.792,07 520.692,183	35.654

Punct început	X / Y	Punct sfârșit	X / Y	Lungime segment (** (m)
6	445.792,07 520.692,183	7	445.797,095 520.688,016	6.529
7	445.797,095 520.688,016	1	445.795,662 521.042,412	354.4

\*\* Lungimile segmentelor sunt determinate în planul de proiecție Stereo 70 și sunt rotunjite la 1 milimetru.

\*\*\* Distanța dintre puncte este formată din segmente cumulate ce sunt mai mici decât valoarea 1 milimetru.

Neutilizabil în Circuitul Civil



**DATE DESPRE IMOBILUL NR. 6887**

Oficiul de Cadastru și Publicitate Imobiliară SIBIU  
Biroul de Cadastru și Publicitate Imobiliară Medias

**A. Partea I. Descrierea imobilului**

TEREN Extravilan

Adresa: Jud. Sibiu

Nr. Crt	Nr cadastral Nr. topografic	Suprafața* (mp)	Observații / Referințe
A1		25.900	Sector cadastral:83 Teren neimprejmit;

**B. Partea II. Proprietari și acte**

Inscrieri privitoare la dreptul de proprietate și alte drepturi reale	Referințe
/	
Act Administrativ nr. 126/19, din 13/05/1994 emis de CJPSDPAT SIBIU (titlu de proprietate);	
B1	A1
Intabulare, drept de PROPRIETATE, dobandit prin Reconstituire, cota actuala 1/1	
1) CIOC ANA	
2) LUP ANA	

**C. Partea III. SARCINI .**

Inscrieri privind dezmembramintele dreptului de proprietate, drepturi reale de garanție și sarcini	Referințe
NU SUNT	

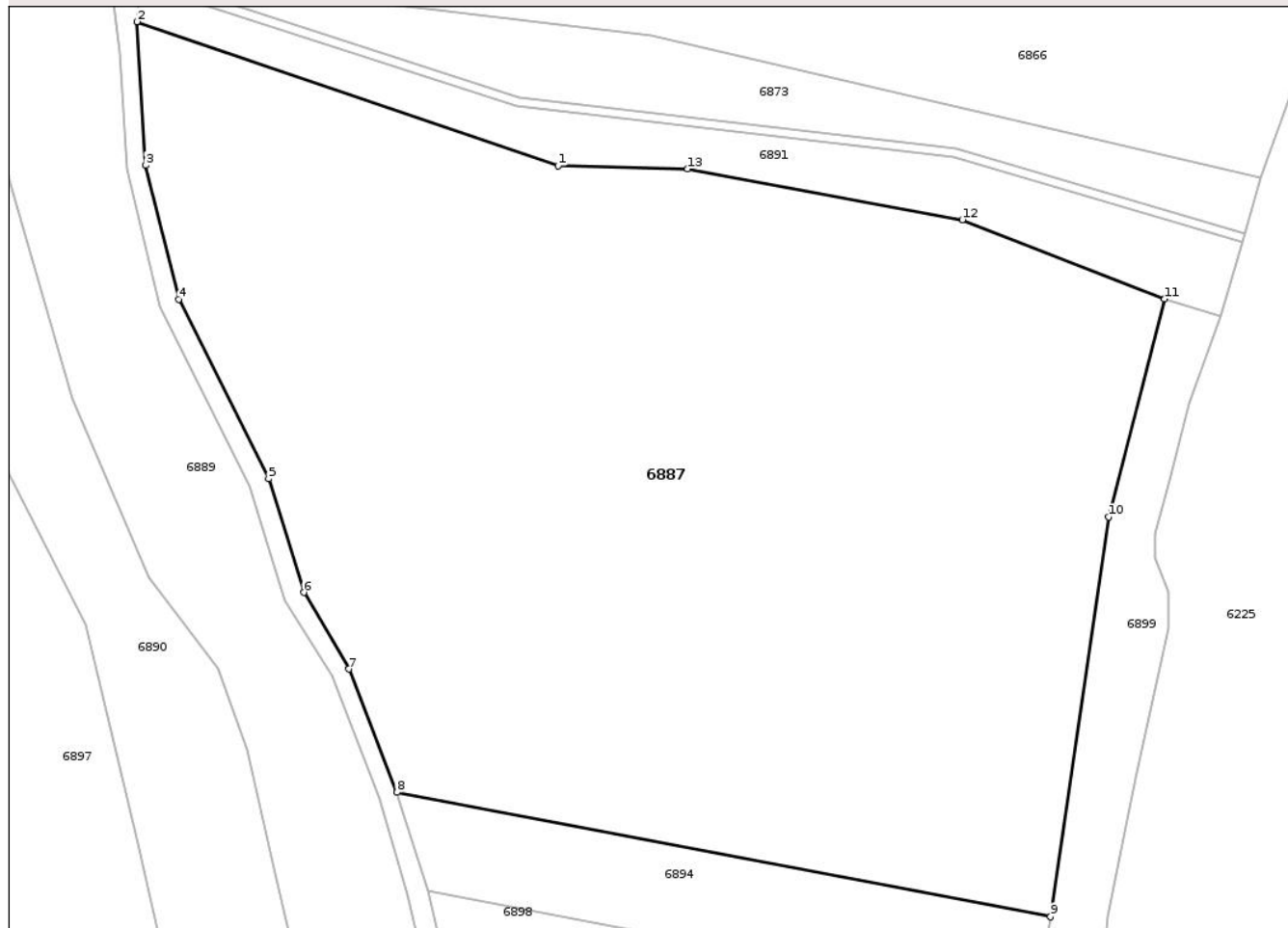
## Anexa Nr. 1 La Partea I

## Teren

Nr cadastral	Suprafața (mp)*	Observații / Referințe
	25.900	

\* Suprafața este determinată în planul de proiecție Stereo 70.

## DETALII LINIARE IMOBIL



## Date referitoare la teren

Crt	Categorie folosință	Intra vilan	Suprafața (mp)	Tarla	Parcelă	Nr. topo	Observații / Referințe
1	arabil	NU	25.900	77	2706	-	

## Lungime Segmente

1) Valorile lungimilor segmentelor sunt obținute din proiecție în plan.

Punct început	X / Y	Punct sfârșit	X / Y	Lungime segment (** (m)
1	446.152,166 520.904,634	2	446.063,243 520.935,049	93.981
2	446.063,243 520.935,049	3	446.065,1 520.904,741	30.365
3	446.065,1 520.904,741	4	446.072,088 520.876,54	29.054
4	446.072,088 520.876,54	5	446.091,056 520.838,631	42.39
5	446.091,056 520.838,631	6	446.098,479 520.814,687	25.068

Punct început	X / Y	Punct sfârşit	X / Y	Lungime segment (** (m)
6	446.098,479 520.814,687	7	446.108,034 520.798,548	18.756
7	446.108,034 520.798,548	8	446.118,149 520.772,517	27.927
8	446.118,149 520.772,517	9	446.256,092 520.746,287	140.414
9	446.256,092 520.746,287	10	446.268,356 520.830,611	85.211
10	446.268,356 520.830,611	11	446.280,189 520.876,619	47.505
11	446.280,189 520.876,619	12	446.237,45 520.893,292	45.875
12	446.237,45 520.893,292	13	446.179,508 520.903,997	58.923
13	446.179,508 520.903,997	1	446.152,166 520.904,634	27.349

\*\* Lungimile segmentelor sunt determinate în planul de proiecție Stereo 70 și sunt rotunjite la 1 milimetru.

\*\*\* Distanța dintre puncte este formată din segmente cumulate ce sunt mai mici decât valoarea 1 milimetru.





## DATE DESPRE IMOBILUL NR. 6889

Oficiul de Cadastru și Publicitate Imobiliară SIBIU  
Biroul de Cadastru și Publicitate Imobiliară Medias

## A. Partea I. Descrierea imobilului

TEREN Extravilan

Adresa: Jud. Sibiu

Nr. Crt	Nr cadastral Nr. topografic	Suprafața* (mp)	Observații / Referințe
A1		7.700	Sector cadastral:83 Teren neimprejmut;

## B. Partea II. Proprietari și acte

Inscrieri privitoare la dreptul de proprietate și alte drepturi reale		Referințe
/		
Act Normativ nr. 7, din 13/03/1996 emis de PARLAMENTUL ROMÂNIEI (art.13 alin.15);		
B1	Inscrierea provizorie, drept de PROPRIETATE, dobandit prin Lege, cota actuala 1/1 1) COMUNA BAZNA, CIF:4307050, PROPRIETAR NEIDENTIFICAT	A1

## C. Partea III. SARCINI .

Inscrieri privind dezmembramintele dreptului de proprietate, drepturi reale de garanție și sarcini	Referințe
NU SUNT	

## Anexa Nr. 1 La Partea I

## Teren

Nr cadastral	Suprafața (mp)*	Observații / Referințe
	7.700	

\* Suprafața este determinată în planul de proiecție Stereo 70.



## Date referitoare la teren

Crt	Categorie folosință	Intra vilan	Suprafața (mp)	Tarla	Parcelă	Nr. topo	Observații / Referințe
1	faneata	NU	7.700	77	2698/3	-	

## Lungime Segmente

1) Valorile lungimilor segmentelor sunt obținute din proiecție în plan.

Punct început	X / Y	Punct sfârșit	X / Y	Lungime segment (** (m)
1	446.058,189 520.940,812	2	446.053,551 520.946,39	7.254
3	446.029,423 520.954,189	4	446.032,142 520.930,196	24.146
5	446.034,709 520.907,147	6	446.049,541 520.855,524	53.711
7	446.065,74 520.817,949	8	446.080,405 520.798,766	24.146
9	446.086,517 520.781,483	10	446.092,737 520.754,443	27.746

Punct început	X / Y	Punct sfârșit	X / Y	Lungime segment (** (m)
2	446.053,551 520.946,39	3	446.029,423 520.954,189	25.357
4	446.032,142 520.930,196	5	446.034,709 520.907,147	23.192
6	446.049,541 520.855,524	7	446.065,74 520.817,949	40.918
8	446.080,405 520.798,766	9	446.086,517 520.781,483	18.332
10	446.092,737 520.754,443	11	446.107,779 520.689,515	66.648

Punct început	X / Y	Punct sfârșit	X / Y	Lungime segment (** (m)
11	446.107,779 520.689,515	12	446.119,975 520.620,79	69.799
13	446.129,687 520.630,396	14	446.128,058 520.680,766	50.396
15	446.127,383 520.712,948	16	446.122,053 520.743,29	30.807
17	446.120,387 520.750,985	18	446.114,373 520.771,191	21.082
19	446.104,55 520.797,026	20	446.094,586 520.813,057	18.876
21	446.087,17 520.837,028	22	446.068,017 520.875,077	42.598
23	446.061,158 520.904,027	24	446.059,629 520.928,626	24.647

Punct început	X / Y	Punct sfârșit	X / Y	Lungime segment (** (m)
12	446.119,975 520.620,79	13	446.129,687 520.630,396	13.66
14	446.128,058 520.680,766	15	446.127,383 520.712,948	32.189
16	446.122,053 520.743,29	17	446.120,387 520.750,985	7.873
18	446.114,373 520.771,191	19	446.104,55 520.797,026	27.639
20	446.094,586 520.813,057	21	446.087,17 520.837,028	25.091
22	446.068,017 520.875,077	23	446.061,158 520.904,027	29.752
24	446.059,629 520.928,626	1	446.058,189 520.940,812	12.27

\*\* Lungimile segmentelor sunt determinate în planul de proiecție Stereo 70 și sunt rotunjite la 1 milimetru.

\*\*\* Distanța dintre puncte este formată din segmente cumulate ce sunt mai mici decât valoarea 1 milimetru.

Neutilizabil în Civil



**DATE DESPRE IMOBILUL NR. 6890**

Oficiul de Cadastru și Publicitate Imobiliară SIBIU  
Biroul de Cadastru și Publicitate Imobiliară Medias

**A. Partea I. Descrierea imobilului**

TEREN Extravilan

Adresa: Jud. Sibiu

Nr. Crt	Nr cadastral Nr. topografic	Suprafața* (mp)	Observații / Referințe
A1		8.500	Sector cadastral:83 Teren neimprejmuit;

**B. Partea II. Proprietari și acte**

Inscrieri privitoare la dreptul de proprietate și alte drepturi reale	Referințe
/	
Act Administrativ nr. 2303/19, din 26/11/2002 emis de CJPSDPAT SIBIU (titlu de proprietate);	
B1	A1
Intabulare, drept de PROPRIETATE, dobandit prin Reconstituire, cota actuala 1/1 1) STANCIU GUIST-ERNA	

**C. Partea III. SARCINI .**

Inscrieri privind dezmembramintele dreptului de proprietate, drepturi reale de garanție și sarcini	Referințe
NU SUNT	

## Anexa Nr. 1 La Partea I

## Teren

Nr cadastral	Suprafața (mp)*	Observații / Referințe
	8.500	

\* Suprafața este determinată în planul de proiecție Stereo 70.



## Date referitoare la teren

Crt	Categorie folosință	Intravilan	Suprafața (mp)	Tarla	Parcelă	Nr. topo	Observații / Referințe
1	arabil	NU	8.500	77	2700	-	

## Lungime Segmente

1) Valorile lungimilor segmentelor sunt obținute din proiecție în plan.

Punct început	X / Y	Punct sfârșit	X / Y	Lungime segment (** (m)
1	445.983,707 520.922,692	2	445.993,015 520.909,197	16.394
2	445.993,015 520.909,197	3	445.998,498 520.901,249	9.656
3	445.998,498 520.901,249	4	446.022,503 520.866,447	42.277
4	446.022,503 520.866,447	5	446.052,41 520.807,915	65.731
5	446.052,41 520.807,915	6	446.063,465 520.761,863	47.36

Punct început	X / Y	Punct sfârșit	X / Y	Lungime segment (** (m)
6	446.063,465 520.761,863	7	446.087,828 520.654,034	110.547
7	446.087,828 520.654,034	8	446.098,445 520.612,49	42.879
8	446.098,445 520.612,49	9	446.119,975 520.620,79	23.074
9	446.119,975 520.620,79	10	446.107,779 520.689,515	69.799
10	446.107,779 520.689,515	11	446.092,737 520.754,443	66.648
11	446.092,737 520.754,443	12	446.086,517 520.781,483	27.746
12	446.086,517 520.781,483	13	446.080,405 520.798,766	18.332
13	446.080,405 520.798,766	14	446.065,74 520.817,949	24.146
14	446.065,74 520.817,949	15	446.049,541 520.855,524	40.918
15	446.049,541 520.855,524	16	446.034,709 520.907,147	53.711
16	446.034,709 520.907,147	17	446.032,142 520.930,196	23.192
17	446.032,142 520.930,196	1	445.983,707 520.922,692	49.012

\*\* Lungimile segmentelor sunt determinate în planul de proiecție Stereo 70 și sunt rotunjite la 1 milimetru.

\*\*\* Distanța dintre puncte este formată din segmente cumulate ce sunt mai mici decât valoarea 1 milimetru.



**DATE DESPRE IMOBILUL NR. 6891**

Oficiul de Cadastru și Publicitate Imobiliară SIBIU  
Biroul de Cadastru și Publicitate Imobiliară Medias

**A. Partea I. Descrierea imobilului**

TEREN Extravilan

Adresa: Jud. Sibiu

Nr. Crt	Nr cadastral Nr. topografic	Suprafața* (mp)	Observații / Referințe
A1		2.600	Sector cadastral:83 Teren neimprejmit;

**B. Partea II. Proprietari și acte**

Inscrieri privitoare la dreptul de proprietate și alte drepturi reale	Referințe
/	
Act Normativ nr. 7, din 13/03/1996 emis de PARLAMENTUL ROMÂNIEI (art.13 alin.15);	
B1	A1
1) COMUNA BAZNA, CIF:4307050, PROPRIETAR NEIDENTIFICAT	

**C. Partea III. SARCINI .**

Inscrieri privind dezmembramintele dreptului de proprietate, drepturi reale de garanție și sarcini	Referințe
NU SUNT	

## Anexa Nr. 1 La Partea I

## Teren

Nr cadastral	Suprafața (mp)*	Observații / Referințe
	2.600	

\* Suprafața este determinată în planul de proiecție Stereo 70.

## DETALII LINIARE IMOBIL



## Date referitoare la teren

Crt	Categorie folosință	Intra vilan	Suprafața (mp)	Tarla	Parcelă	Nr. topo	Observații / Referințe
1	faneata	NU	2.600	77	2707	-	

## Lungime Segmente

1) Valorile lungimilor segmentelor sunt obținute din proiecție în plan.

Punct început	X / Y	Punct sfârșit	X / Y	Lungime segment (** (m)
1	446.296,464 520.888,507	2	446.235,687 520.906,457	63.372
2	446.235,687 520.906,457	3	446.143,286 520.917,386	93.046
3	446.143,286 520.917,386	4	446.060,686 520.944,084	86.807
4	446.060,686 520.944,084	5	446.063,818 520.939,954	5.183
5	446.063,818 520.939,954	6	446.063,243 520.935,049	4.938

Punct început	X / Y	Punct sfârşit	X / Y	Lungime segment (** (m)
6	446.063,243 520.935,049	7	446.152,166 520.904,634	93.981
7	446.152,166 520.904,634	8	446.179,508 520.903,997	27.349
8	446.179,508 520.903,997	9	446.237,45 520.893,292	58.923
9	446.237,45 520.893,292	10	446.280,189 520.876,619	45.875
10	446.280,189 520.876,619	11	446.291,866 520.872,845	12.273
11	446.291,866 520.872,845	1	446.296,464 520.888,507	16.323

\*\* Lungimile segmentelor sunt determinate în planul de proiecţie Stereo 70 şi sunt rotunjite la 1 milimetru.

\*\*\* Distanţa dintre puncte este formată din segmente cumulate ce sunt mai mici decât valoarea 1 milimetru.

Neutilizabil în Circuitul Civil



**DATE DESPRE IMOBILUL NR. 6894**

Oficiul de Cadastru și Publicitate Imobiliară SIBIU  
Biroul de Cadastru și Publicitate Imobiliară Medias

**A. Partea I. Descrierea imobilului**

TEREN Extravilan

Adresa: Jud. Sibiu

Nr. Crt	Nr cadastral Nr. topografic	Suprafața* (mp)	Observații / Referințe
A1		2.600	Sector cadastral:83 Teren neimprejmuit;

**B. Partea II. Proprietari și acte**

Inscrieri privitoare la dreptul de proprietate și alte drepturi reale	Referințe
/	
Act Administrativ nr. 397/19, din 14/09/1995 emis de CJPSDPAT SIBIU (titlu de proprietate);	
B1	A1
Intabulare, drept de PROPRIETATE, dobandit prin Reconstituire, cota actuala 1/1	
1) BÎRCEA AMALIA	
2) BÎRCEA PETRU	
3) MAILAT M	

**C. Partea III. SARCINI .**

Inscrieri privind dezmembramintele dreptului de proprietate, drepturi reale de garanție și sarcini	Referințe
NU SUNT	

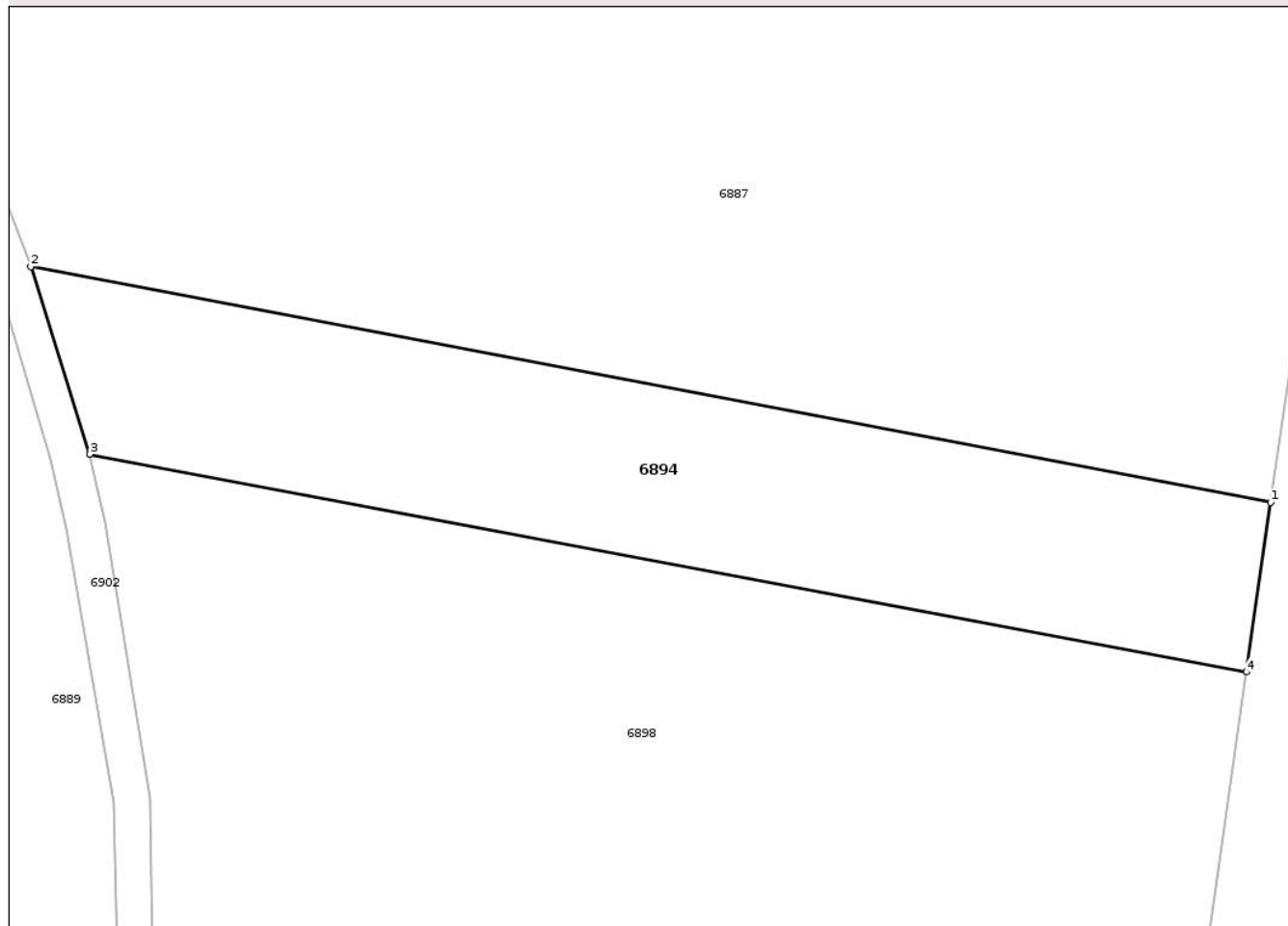
## Anexa Nr. 1 La Partea I

## Teren

Nr cadastral	Suprafața (mp)*	Observații / Referințe
	2.600	

\* Suprafața este determinată în planul de proiecție Stereo 70.

## DETALII LINIARE IMOBIL



## Date referitoare la teren

Crt	Categorie folosință	Intravilan	Suprafața (mp)	Tarla	Parcelă	Nr. topo	Observații / Referințe
1	arabil	NU	2.600	77	2706/1	-	

## Lungime Segmente

1) Valorile lungimilor segmentelor sunt obținute din proiecție în plan.

Punct început	X / Y	Punct sfârșit	X / Y	Lungime segment (** (m)
1	446.256,092 520.746,287	2	446.118,149 520.772,517	140.414
2	446.118,149 520.772,517	3	446.124,718 520.751,644	21.882
3	446.124,718 520.751,644	4	446.253,376 520.727,423	130.918
4	446.253,376 520.727,423	1	446.256,092 520.746,287	19.059

\*\* Lungimile segmentelor sunt determinate în planul de proiecție Stereo 70 și sunt rotunjite la 1 milimetru.

\*\*\* Distanţa dintre puncte este formată din segmente cumulate ce sunt mai mici decât valoarea 1 milimetru.

Neutilizabil în Circuitul  
Civil



**DATE DESPRE IMOBILUL NR. 6895**

Oficiul de Cadastru și Publicitate Imobiliară SIBIU  
Biroul de Cadastru și Publicitate Imobiliară Medias

**A. Partea I. Descrierea imobilului**

TEREN Extravilan

Adresa: Jud. Sibiu

Nr. Crt	Nr cadastral Nr. topografic	Suprafața* (mp)	Observații / Referințe
A1		5.300	Sector cadastral:83 Teren neimprejmit;

**B. Partea II. Proprietari și acte**

Inscrieri privitoare la dreptul de proprietate și alte drepturi reale	Referințe
/	
Act Normativ nr. 7, din 13/03/1996 emis de PARLAMENTUL ROMÂNIEI (art.13 alin.15);	
B1	Inscrierea provizorie, drept de PROPRIETATE, dobandit prin Lege, cota actuala 1/1
	1) COMUNA BAZNA, CIF:4307050, PROPRIETAR NEIDENTIFICAT

**C. Partea III. SARCINI .**

Inscrieri privind dezmembramintele dreptului de proprietate, drepturi reale de garanție și sarcini	Referințe
NU SUNT	

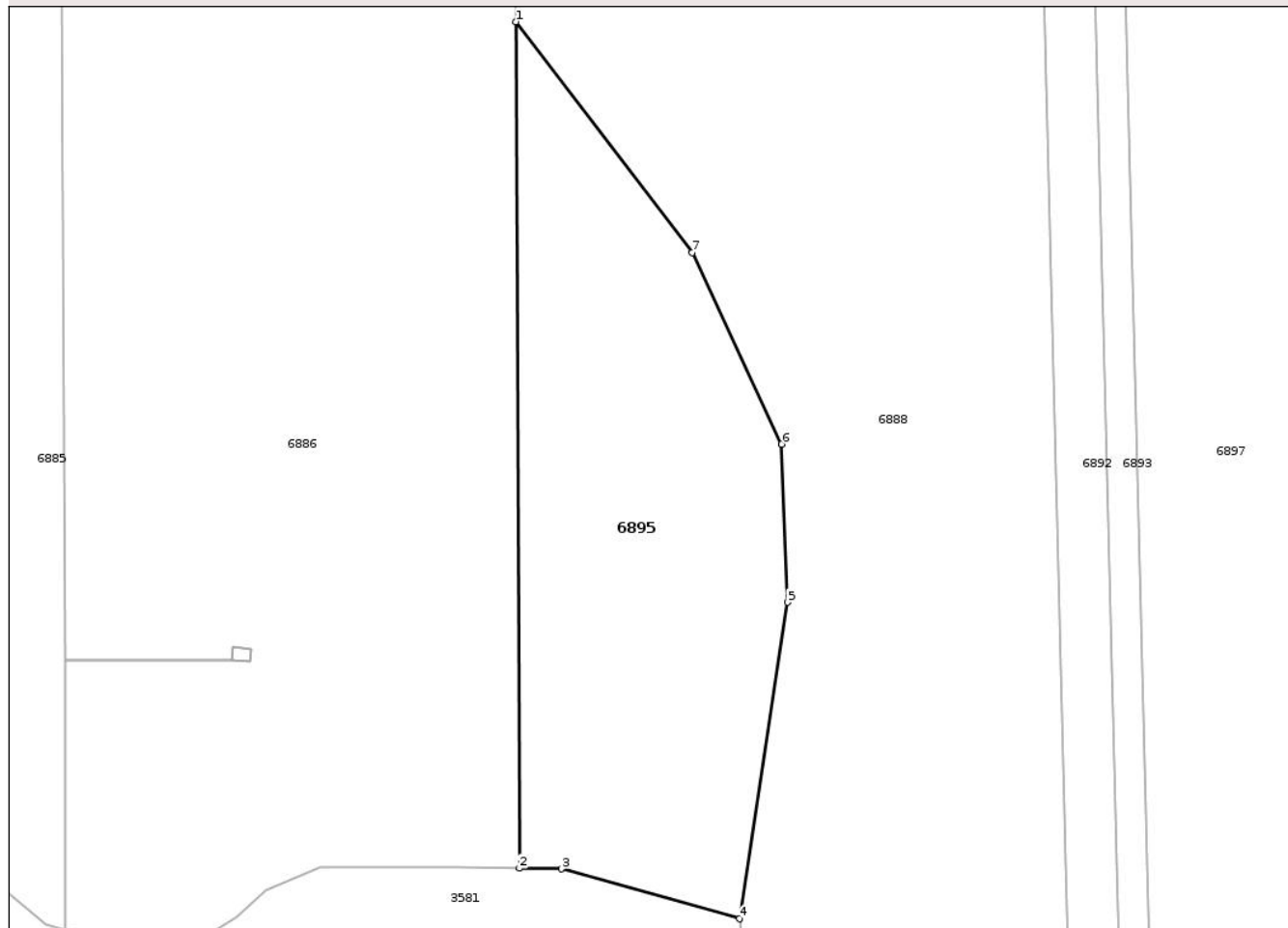
## Anexa Nr. 1 La Partea I

## Teren

Nr cadastral	Suprafața (mp)*	Observații / Referințe
	5.300	

\* Suprafața este determinată în planul de proiecție Stereo 70.

## DETALII LINIARE IMOBIL



## Date referitoare la teren

Crt	Categorie folosință	Intra vilan	Suprafața (mp)	Tarla	Parcelă	Nr. topo	Observații / Referințe
1	faneata	NU	5.300	77	2696	-	

## Lungime Segmente

1) Valorile lungimilor segmentelor sunt obținute din proiecție în plan.

Punct început	X / Y	Punct sfârșit	X / Y	Lungime segment (** (m)
1	445.894,002 520.832,242	2	445.894,596 520.685,204	147.04
2	445.894,596 520.685,204	3	445.901,891 520.685,078	7.296
3	445.901,891 520.685,078	4	445.932,877 520.676,431	32.17
4	445.932,877 520.676,431	5	445.941,248 520.731,406	55.608
5	445.941,248 520.731,406	6	445.940,225 520.758,863	27.476

Punct început	X / Y	Punct sfârșit	X / Y	Lungime segment (** (m)
6	445.940,225 520.758,863	7	445.924,693 520.792,177	36.757
7	445.924,693 520.792,177	1	445.894,002 520.832,242	50.47

\*\* Lungimile segmentelor sunt determinate în planul de proiecție Stereo 70 și sunt rotunjite la 1 milimetru.

\*\*\* Distanța dintre puncte este formată din segmente cumulate ce sunt mai mici decât valoarea 1 milimetru.

Neutilizabil în Circuitul Civil



**DATE DESPRE IMOBILUL NR. 6896**

Oficiul de Cadastru și Publicitate Imobiliară SIBIU  
Biroul de Cadastru și Publicitate Imobiliară Medias

**A. Partea I. Descrierea imobilului**

TEREN Extravilan

Adresa: Jud. Sibiu

Nr. Crt	Nr cadastral Nr. topografic	Suprafața* (mp)	Observații / Referințe
A1		7	Sector cadastral:83 Teren neimprejmuit;

**Construcții**

Crt	Nr cadastral Nr. topografic	Adresa	Observații / Referințe
A1.1		Jud. Sibiu	Nr. niveluri:1; S. construita la sol:7 mp; Sonda 54

**B. Partea II. Proprietari și acte**

Inscrieri privitoare la dreptul de proprietate și alte drepturi reale		Referințe
/		
Act Normativ nr. 7, din 13/03/1996 emis de PARLAMENTUL ROMÂNIEI (art.13 alin.15);		
B1	Inscrierea provizorie, drept de PROPRIETATE, dobandit prin Lege, cota actuala 1/1 1) <b>COMUNA BAZNA</b> , CIF:4307050, PROPRIETAR NEIDENTIFICAT	A1
Act Normativ nr. 7, din 13/03/1996 emis de PARLAMENTUL ROMÂNIEI;		
B2	Inscrierea provizorie, drept de PROPRIETATE, dobandit prin Lege, cota actuala 1/1 1) <b>COMUNA BAZNA</b> , CIF:4307050, PROPRIETAR NEIDENTIFICAT	A1.1

**C. Partea III. SARCINI .**

Inscrieri privind dezmembramintele dreptului de proprietate, drepturi reale de garanție și sarcini	Referințe
NU SUNT	


## Anexa Nr. 1 La Partea I

## Teren

Nr cadastral	Suprafața (mp)*	Observații / Referințe
	7	

\* Suprafața este determinată în planul de proiecție Stereo 70.

## DETALII LINIARE IMOBIL



## Date referitoare la teren

Crt	Categorie folosință	Intravilan	Suprafața (mp)	Tarla	Parcelă	Nr. topo	Observații / Referințe
1	curți constructii	NU	7	77	2697/1/1	-	

## Date referitoare la construcții

Crt	Număr	Destinație construcție	Supraf. (mp)	Situație juridică	Observații / Referințe
A1.1		constructii anexa	7	Cu acte	Nr. niveluri:1; S. construita la sol:7 mp; Sonda 54

## Lungime Segmente

1) Valorile lungimilor segmentelor sunt obținute din proiecție în plan.

Punct început	X / Y	Punct sfârșit	X / Y	Lungime segment (** (m)
1	445.847,664 520.721,108	2	445.847,883 520.723,289	2.191
2	445.847,883 520.723,289	3	445.844,705 520.723,609	3.194
3	445.844,705 520.723,609	4	445.844,486 520.721,434	2.186
4	445.844,486 520.721,434	5	445.815,524 520.721,314	28.962

Punct început	X / Y	Punct sfârșit	X / Y	Lungime segment (** (m)
5	445.815,524 520.721,314	6	445.815,524 520.721,312	0.002
6	445.815,524 520.721,312	7	445.844,485 520.721,429	28.962
7	445.844,485 520.721,429	1	445.847,664 520.721,108	3.194

\*\* Lungimile segmentelor sunt determinate în planul de proiecție Stereo 70 și sunt rotunjite la 1 milimetru.

\*\*\* Distanța dintre puncte este formată din segmente cumulate ce sunt mai mici decât valoarea 1 milimetru.

Neutilizabil în Circuitul Civil



**DATE DESPRE IMOBILUL NR. 6897**

Oficiul de Cadastru și Publicitate Imobiliară SIBIU  
Biroul de Cadastru și Publicitate Imobiliară Medias

**A. Partea I. Descrierea imobilului**

TEREN Extravilan

Adresa: Jud. Sibiu

Nr. Crt	Nr cadastral Nr. topografic	Suprafața* (mp)	Observații / Referințe
A1		18.000	Sector cadastral:83 Teren neimprejmit;

**B. Partea II. Proprietari și acte**

Inscrieri privitoare la dreptul de proprietate și alte drepturi reale	Referințe
/	
Act Normativ nr. 7, din 13/03/1996 emis de PARLAMENTUL ROMÂNIEI (art.13 alin.15);	
B1	Inscrierea provizorie, drept de PROPRIETATE, dobandit prin Lege, cota actuala 1/1
	1) COMUNA BAZNA, CIF:4307050, PROPRIETAR NEIDENTIFICAT

**C. Partea III. SARCINI .**

Inscrieri privind dezmembramintele dreptului de proprietate, drepturi reale de garanție și sarcini	Referințe
NU SUNT	

## Anexa Nr. 1 La Partea I

## Teren

Nr cadastral	Suprafața (mp)*	Observații / Referințe
	18.000	

\* Suprafața este determinată în planul de proiecție Stereo 70.



## Date referitoare la teren

Crt	Categorie folosință	Intravilan	Suprafața (mp)	Tarla	Parcelă	Nr. topo	Observații / Referințe
1	arabil	NU	18.000	77	2697/5	-	

## Lungime Segmente

1) Valorile lungimilor segmentelor sunt obținute din proiecție în plan.

Punct început	X / Y	Punct sfârșit	X / Y	Lungime segment (** (m)
1	445.998,498 520.901,249	2	446.006,003 520.601,186	300.156
2	446.006,003 520.601,186	3	446.015,313 520.596,326	10.501
3	446.015,313 520.596,326	4	446.028,493 520.585,525	17.041
4	446.028,493 520.585,525	5	446.062,258 520.598,541	36.187
5	446.062,258 520.598,541	6	446.098,445 520.612,49	38.783

Punct început	X / Y	Punct sfârșit	X / Y	Lungime segment (** (m)
6	446.098,445 520.612,49	7	446.087,828 520.654,034	42.879
7	446.087,828 520.654,034	8	446.063,465 520.761,863	110.547
8	446.063,465 520.761,863	9	446.052,41 520.807,915	47.36
9	446.052,41 520.807,915	10	446.022,503 520.866,447	65.731
10	446.022,503 520.866,447	1	445.998,498 520.901,249	42.277

\*\* Lungimile segmentelor sunt determinate în planul de proiecție Stereo 70 și sunt rotunjite la 1 milimetru.

\*\*\* Distanța dintre puncte este formată din segmente cumulate ce sunt mai mici decât valoarea 1 milimetru.

Neutilizabil în Circuitul Civil



**DATE DESPRE IMOBILUL NR. 6898**

Oficiul de Cadastru și Publicitate Imobiliară SIBIU  
Biroul de Cadastru și Publicitate Imobiliară Medias

**A. Partea I. Descrierea imobilului**

TEREN Extravilan

Adresa: Jud. Sibiu

Nr. Crt	Nr cadastral Nr. topografic	Suprafața* (mp)	Observații / Referințe
A1		8.200	Sector cadastral:83 Teren neimprejmuit;

**B. Partea II. Proprietari și acte**

Inscrieri privitoare la dreptul de proprietate și alte drepturi reale	Referințe
/	
Act Administrativ nr. 2303/19, din 26/11/2002 emis de CJPSDPAT SIBIU (titlu de proprietate);	
B1	A1
Intabulare, drept de PROPRIETATE, dobandit prin Reconstituire, cota actuala 1/1	
1) STANCIU GUIST-ERNA	

**C. Partea III. SARCINI .**

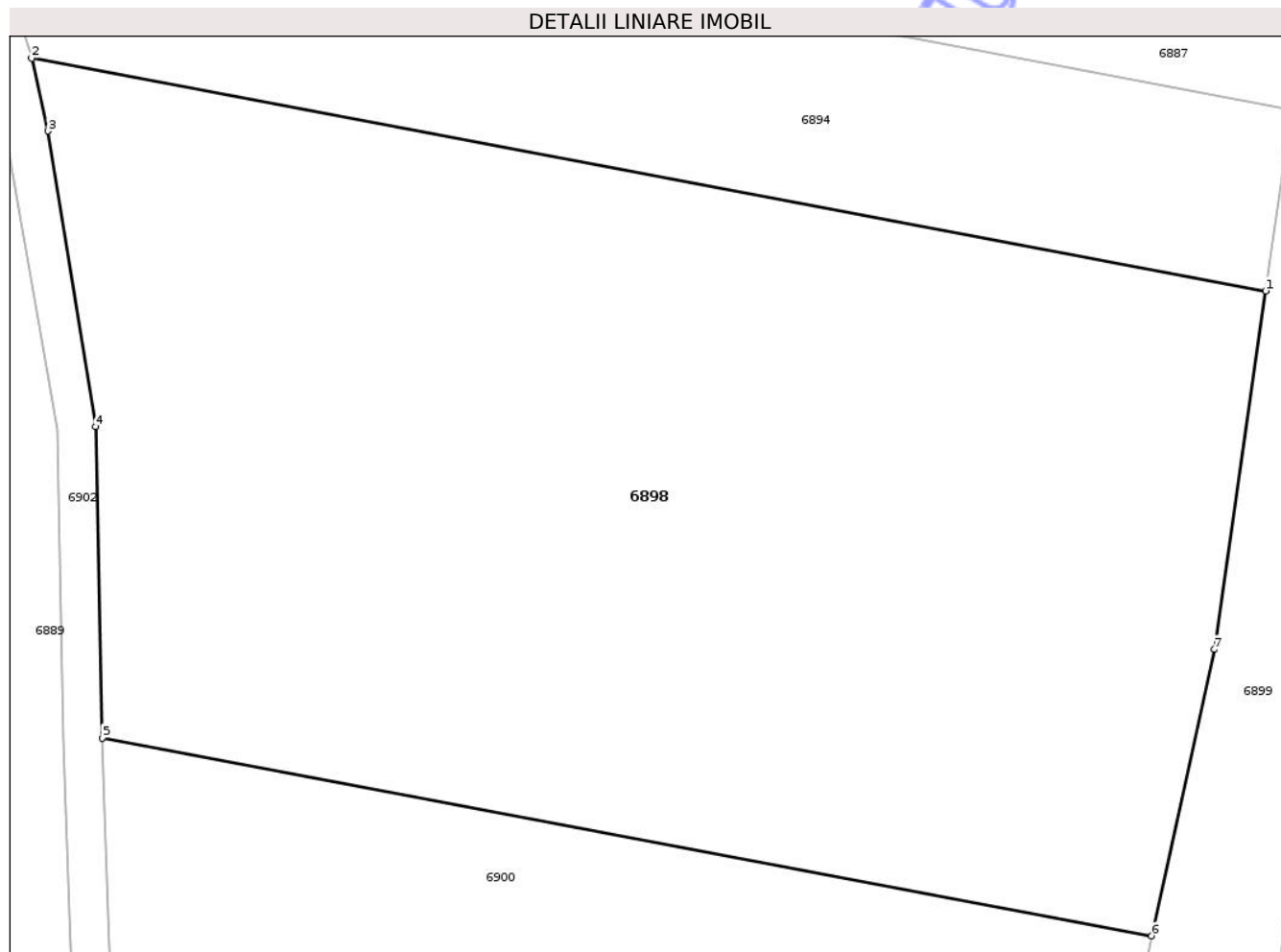
Inscrieri privind dezmembramintele dreptului de proprietate, drepturi reale de garanție și sarcini	Referințe
NU SUNT	

## Anexa Nr. 1 La Partea I

## Teren

Nr cadastral	Suprafața (mp)*	Observații / Referințe
	8.200	

\* Suprafața este determinată în planul de proiecție Stereo 70.



## Date referitoare la teren

Crt	Categorie folosință	Intra vilan	Suprafața (mp)	Tarla	Parcelă	Nr. topo	Observații / Referințe
1	arabil	NU	8.200	77	2706/2	-	

## Lungime Segmente

1) Valorile lungimilor segmentelor sunt obținute din proiecție în plan.

Punct început	X / Y	Punct sfârșit	X / Y	Lungime segment (** (m)
1	446.253,376 520.727,423	2	446.124,718 520.751,644	130.918
2	446.124,718 520.751,644	3	446.126,413 520.744,077	7.755
3	446.126,413 520.744,077	4	446.131,376 520.713,31	31.164
4	446.131,376 520.713,31	5	446.132,057 520.680,873	32.445
5	446.132,057 520.680,873	6	446.241,486 520.660,26	111.353

Punct început	X / Y	Punct sfârșit	X / Y	Lungime segment (** (m)
6	446.241,486 520.660,26	7	446.248,002 520.690,085	30.528
7	446.248,002 520.690,085	1	446.253,376 520.727,423	37.723

\*\* Lungimile segmentelor sunt determinate în planul de proiecție Stereo 70 și sunt rotunjite la 1 milimetru.

\*\*\* Distanța dintre puncte este formată din segmente cumulate ce sunt mai mici decât valoarea 1 milimetru.

Neutilizabil în Circuitul Civil





## DATE DESPRE IMOBILUL NR. 6899

Oficiul de Cadastru și Publicitate Imobiliară SIBIU  
Biroul de Cadastru și Publicitate Imobiliară Medias

## A. Partea I. Descrierea imobilului

TEREN Extravilan

Adresa: Jud. Sibiu

Nr. Crt	Nr cadastral Nr. topografic	Suprafața* (mp)	Observații / Referințe
A1		6.800	Sector cadastral:83 Teren neimprejmit;

## B. Partea II. Proprietari și acte

Inscrieri privitoare la dreptul de proprietate și alte drepturi reale	Referințe
/	
Act Normativ nr. 7, din 13/03/1996 emis de PARLAMENTUL ROMÂNIEI (art.13 alin.15);	
B1	Inscrierea provizorie, drept de PROPRIETATE, dobandit prin Lege, cota actuala 1/1
	1) COMUNA BAZNA, CIF:4307050, PROPRIETAR NEIDENTIFICAT

## C. Partea III. SARCINI .

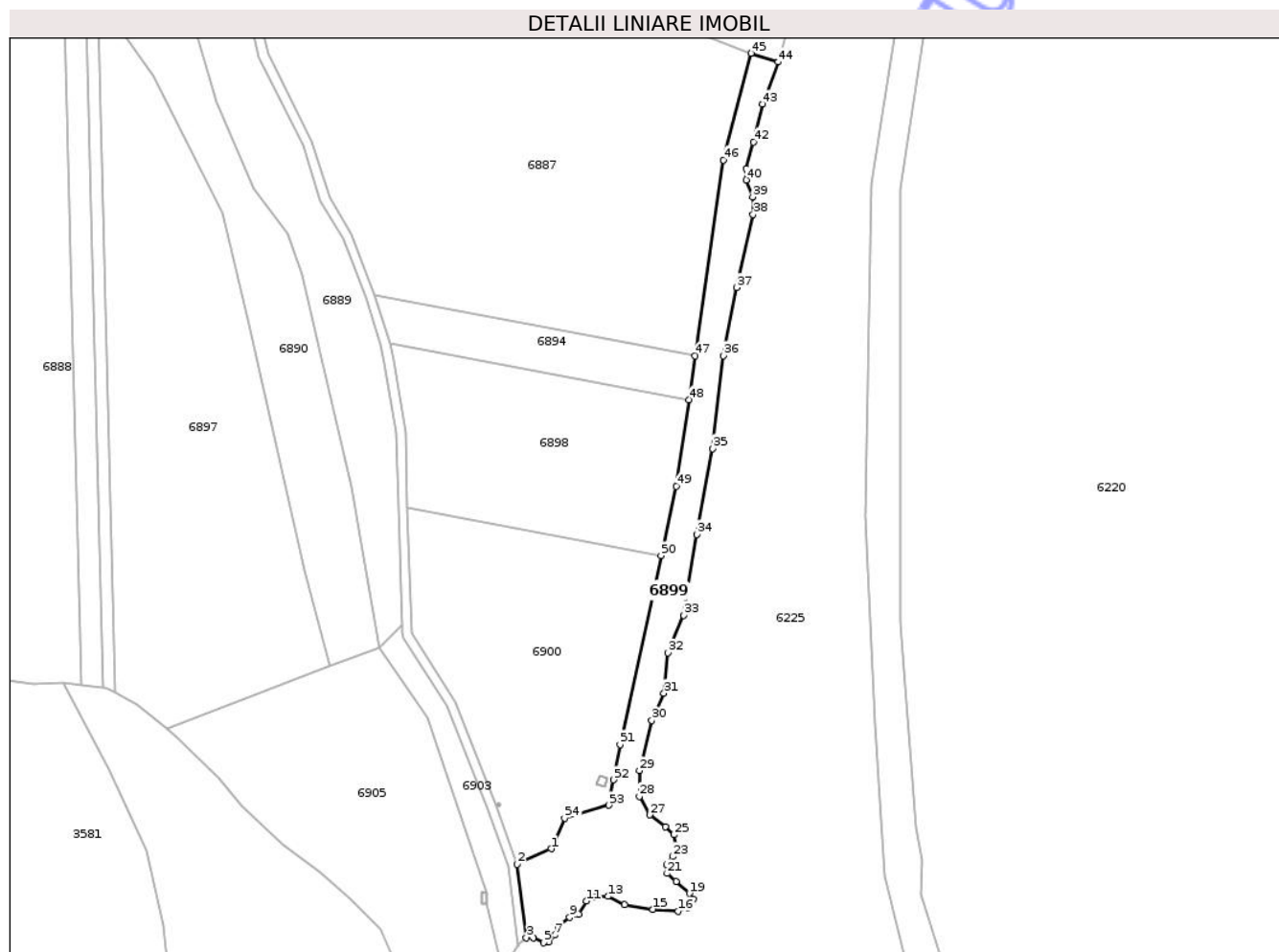
Inscrieri privind dezmembramintele dreptului de proprietate, drepturi reale de garanție și sarcini	Referințe
NU SUNT	

## Anexa Nr. 1 La Partea I

## Teren

Nr cadastral	Suprafața (mp)*	Observații / Referințe
	6.800	

\* Suprafața este determinată în planul de proiecție Stereo 70.



## Date referitoare la teren

Crt	Categorie folosință	Intra vilan	Suprafața (mp)	Tarla	Parcelă	Nr. topo	Observații / Referințe
1	faneata	NU	6.800	77	2705/2	-	

## Lungime Segmente

1) Valorile lungimilor segmentelor sunt obținute din proiecție în plan.

Punct început	X / Y	Punct sfârșit	X / Y	Lungime segment
1	446.194,09 520.533,935	2	446.179,451 520.527,251	16.093
4	446.186,304 520.495,667	5	446.190,749 520.493,445	4.97
7	446.195,67 520.496,779	8	446.196,94 520.500,589	4.016
10	446.205,989 520.505,827	11	446.209,323 520.511,384	6.48
13	446.218,53 520.513,447	14	446.225,674 520.509,796	8.023
16	446.248,852 520.507,097	17	446.252,821 520.508,526	4.218
2	446.179,451 520.527,251	3	446.183,288 520.495,667	31.816
5	446.190,749 520.493,445	6	446.192,972 520.493,762	2.245
8	446.196,94 520.500,589	9	446.202,02 520.504,399	6.35
11	446.209,323 520.511,384	12	446.212,974 520.513,13	4.047
14	446.225,674 520.509,796	15	446.237,898 520.507,891	12.371
17	446.252,821 520.508,526	18	446.255,202 520.512,336	4.493
3	446.183,288 520.495,667	4	446.186,304 520.495,667	3.016
6	446.192,972 520.493,762	7	446.195,67 520.496,779	4.047
9	446.202,02 520.504,399	10	446.205,989 520.505,827	4.218
12	446.212,974 520.513,13	13	446.218,53 520.513,447	5.565
15	446.237,898 520.507,891	16	446.248,852 520.507,097	10.983
18	446.255,202 520.512,336	19	446.253,614 520.514,717	2.862

Punct început	X / Y	Punct sfârșit	X / Y	Lungime segment	Punct început	X / Y	Punct sfârșit	X / Y	Lungime segment	Punct început	X / Y	Punct sfârșit	X / Y	Lungime segment
19	446.253,614 520.514,717	20	446.247,899 520.519,797	7.646	20	446.247,899 520.519,797	21	446.244,089 520.523,29	5.169	21	446.244,089 520.523,29	22	446.243,772 520.527,1	3.823
22	446.243,772 520.527,1	23	446.246,471 520.530,592	4.414	23	446.246,471 520.530,592	24	446.248,534 520.533,291	3.397	24	446.248,534 520.533,291	25	446.246,947 520.539,959	6.854
25	446.246,947 520.539,959	26	446.243,296 520.543,451	5.053	26	446.243,296 520.543,451	27	446.236,469 520.548,531	8.509	27	446.236,469 520.548,531	28	446.232,024 520.556,469	9.097
28	446.232,024 520.556,469	29	446.232,024 520.567,581	11.112	29	446.232,024 520.567,581	30	446.237,422 520.589,171	22.255	30	446.237,422 520.589,171	31	446.242,66 520.600,919	12.863
31	446.242,66 520.600,919	32	446.244,248 520.618,381	17.535	32	446.244,248 520.618,381	33	446.251,074 520.634,574	17.573	33	446.251,074 520.634,574	34	446.256,789 520.669,34	35.233
34	446.256,789 520.669,34	35	446.263,616 520.706,329	37.613	35	446.263,616 520.706,329	36	446.268,219 520.746,334	40.269	36	446.268,219 520.746,334	37	446.274,093 520.775,703	29.95
37	446.274,093 520.775,703	38	446.281,078 520.807,136	32.199	38	446.281,078 520.807,136	39	446.280,919 520.814,756	7.622	39	446.280,919 520.814,756	40	446.278,062 520.822,058	7.842
40	446.278,062 520.822,058	41	446.278,062 520.826,979	4.921	41	446.278,062 520.826,979	42	446.281,237 520.838,409	11.863	42	446.281,237 520.838,409	43	446.285,206 520.854,602	16.672
43	446.285,206 520.854,602	44	446.291,866 520.872,845	19.421	44	446.291,866 520.872,845	45	446.280,189 520.876,619	12.273	45	446.280,189 520.876,619	46	446.268,356 520.830,611	47.505
46	446.268,356 520.830,611	47	446.256,092 520.746,287	85.211	47	446.256,092 520.746,287	48	446.253,376 520.727,423	19.059	48	446.253,376 520.727,423	49	446.248,002 520.690,085	37.723
49	446.248,002 520.690,085	50	446.241,486 520.660,26	30.528	50	446.241,486 520.660,26	51	446.223,701 520.578,864	83.316	51	446.223,701 520.578,864	52	446.220,924 520.563,652	15.464
52	446.220,924 520.563,652	53	446.218,929 520.552,729	11.103	53	446.218,929 520.552,729	54	446.199,889 520.547,127	19.848	54	446.199,889 520.547,127	1	446.194,09 520.533,935	14.41

\*\* Lungimile segmentelor sunt determinate în planul de proiecție Stereo 70 și sunt rotunjite la 1 milimetru.

\*\*\* Distanța dintre puncte este formată din segmente cumulate ce sunt mai mici decât valoarea 1 milimetru.



**DATE DESPRE IMOBILUL NR. 6900**

Oficiul de Cadastru și Publicitate Imobiliară SIBIU  
Biroul de Cadastru și Publicitate Imobiliară Medias

**A. Partea I. Descrierea imobilului**

TEREN Extravilan

Adresa: Jud. Sibiu

Nr. Crt	Nr cadastral Nr. topografic	Suprafața* (mp)	Observații / Referințe
A1		10.500	Sector cadastral:83 Teren neimprejmuit;

**B. Partea II. Proprietari și acte**

Inscrieri privitoare la dreptul de proprietate și alte drepturi reale	Referințe
/	
Act Administrativ nr. 2303/19, din 26/11/2002 emis de CJPSDPAT SIBIU (titlu de proprietate);	
B1	A1
Intabulare, drept de PROPRIETATE, dobandit prin Reconstituire, cota actuala 1/1 1) STANCIU GUIST-ERNA	

**C. Partea III. SARCINI .**

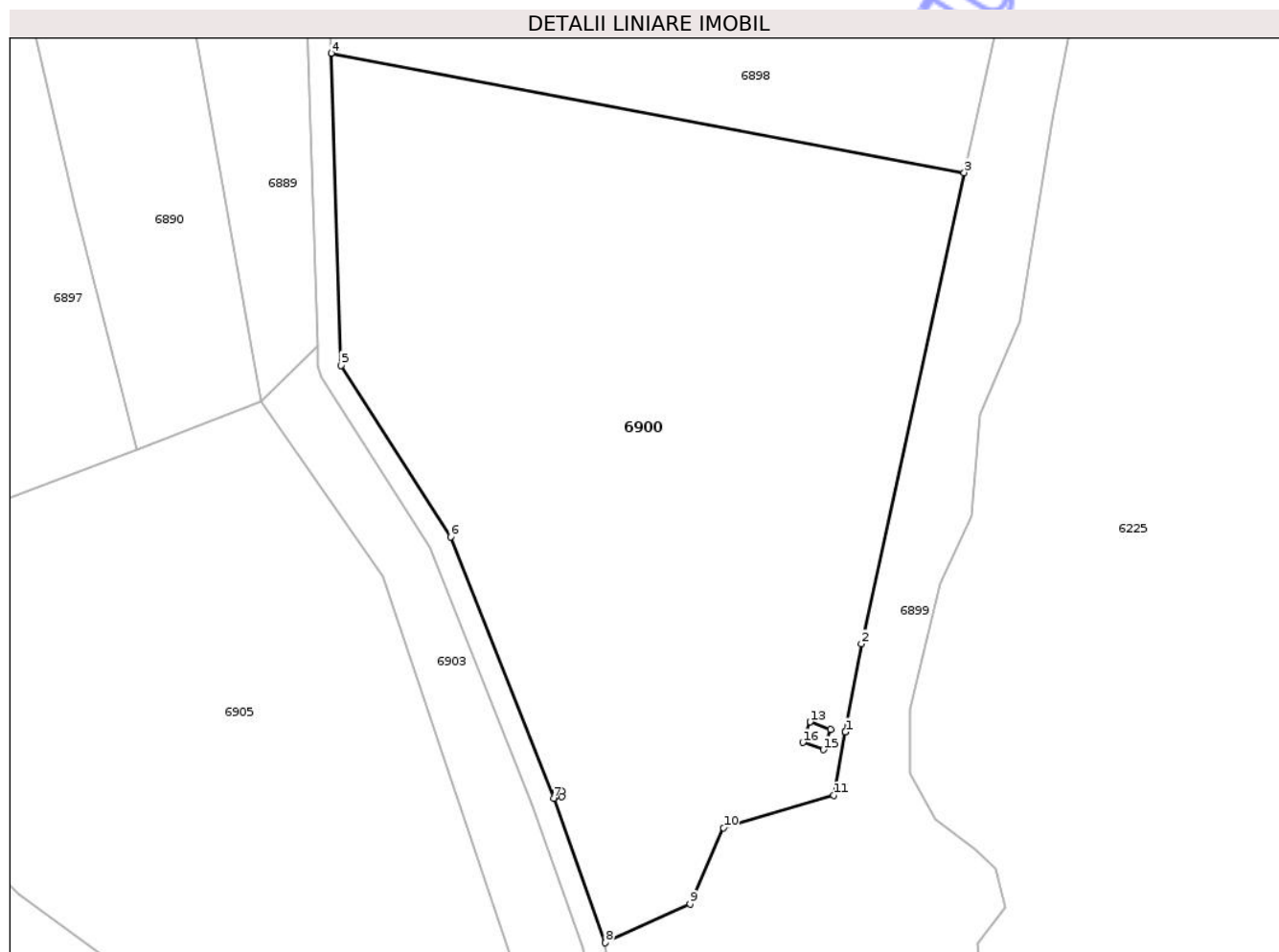
Inscrieri privind dezmembramintele dreptului de proprietate, drepturi reale de garanție și sarcini	Referințe
NU SUNT	

## Anexa Nr. 1 La Partea I

## Teren

Nr cadastral	Suprafața (mp)*	Observații / Referințe
	10.500	

\* Suprafața este determinată în planul de proiecție Stereo 70.



## Date referitoare la teren

Crt	Categorie folosință	Intra vilan	Suprafața (mp)	Tarla	Parcelă	Nr. topo	Observații / Referințe
1	faneata	NU	10.500	77	2705	-	

## Lungime Segmente

1) Valorile lungimilor segmentelor sunt obținute din proiecție în plan.

Punct început	X / Y	Punct sfârșit	X / Y	Lungime segment (** (m)
1	446.220,924 520.563,652	2	446.223,701 520.578,864	15.464
3	446.241,486 520.660,26	4	446.132,057 520.680,873	111.353
5	446.133,8 520.626,97	6	446.152,707 520.597,326	35.16
7	446.170,54 520.552,195	8	446.179,451 520.527,251	26.488
9	446.194,09 520.533,935	10	446.199,889 520.547,127	14.41

Punct început	X / Y	Punct sfârșit	X / Y	Lungime segment (** (m)
2	446.223,701 520.578,864	3	446.241,486 520.660,26	83.316
4	446.132,057 520.680,873	5	446.133,8 520.626,97	53.931
6	446.152,707 520.597,326	7	446.170,54 520.552,195	48.527
8	446.179,451 520.527,251	9	446.194,09 520.533,935	16.093
10	446.199,889 520.547,127	11	446.218,929 520.552,729	19.848

Punct început	X / Y	Punct sfârșit	X / Y	Lungime segment (** (m)
11	446.218,929 520.552,729	12	446.220,924 520.563,652	11.103
13	446.214,863 520.565,394	14	446.218,39 520.564,113	3.753
15	446.217,131 520.560,586	16	446.213,597 520.561,849	3.753
17	446.214,863 520.565,394	18	446.171,882 520.552,475	44.881
19	446.170,882 520.552,475	20	446.170,882 520.553,475	1.0
21	446.171,882 520.553,475	1	446.171,882 520.552,475	1.0

Punct început	X / Y	Punct sfârșit	X / Y	Lungime segment (** (m)
12	446.220,924 520.563,652	13	446.214,863 520.565,394	6.306
14	446.218,39 520.564,113	15	446.217,131 520.560,586	3.745
16	446.213,597 520.561,849	17	446.214,863 520.565,394	3.765
18	446.171,882 520.552,475	19	446.170,882 520.552,475	1.0
20	446.170,882 520.553,475	21	446.171,882 520.553,475	1.0

\*\* Lungimile segmentelor sunt determinate în planul de proiecție Stereo 70 și sunt rotunjite la 1 milimetru.

\*\*\* Distanța dintre puncte este formată din segmente cumulate ce sunt mai mici decât valoarea 1 milimetru.

Neutilizabil în Circuit Civil



**DATE DESPRE IMOBILUL NR. 6901**

Oficiul de Cadastru și Publicitate Imobiliară SIBIU  
Biroul de Cadastru și Publicitate Imobiliară Medias

**A. Partea I. Descrierea imobilului**

TEREN Extravilan

Adresa: Jud. Sibiu

Nr. Crt	Nr cadastral Nr. topografic	Suprafața* (mp)	Observații / Referințe
A1		14	Sector cadastral:83 Teren neimprejmuit;

**Construcții**

Crt	Nr cadastral Nr. topografic	Adresa	Observații / Referințe
A1.1		Jud. Sibiu	Nr. niveluri:1; S. construita la sol:14 mp; SNGN ROMGAZ

**B. Partea II. Proprietari și acte**

Inscrieri privitoare la dreptul de proprietate și alte drepturi reale		Referințe
/		
Act Normativ nr. 7, din 13/03/1996 emis de PARLAMENTUL ROMÂNIEI (art.13 alin.15);		
B1	Inscrierea provizorie, drept de PROPRIETATE, dobandit prin Lege, cota actuala 1/1 1) <b>COMUNA BAZNA</b> , CIF:4307050, PROPRIETAR NEIDENTIFICAT	A1
Act Normativ nr. 7, din 13/03/1996 emis de PARLAMENTUL ROMÂNIEI;		
B2	Inscrierea provizorie, drept de PROPRIETATE, dobandit prin Lege, cota actuala 1/1 1) <b>COMUNA BAZNA</b> , CIF:4307050, PROPRIETAR NEIDENTIFICAT	A1.1

**C. Partea III. SARCINI .**

Inscrieri privind dezmembramintele dreptului de proprietate, drepturi reale de garanție și sarcini	Referințe
NU SUNT	

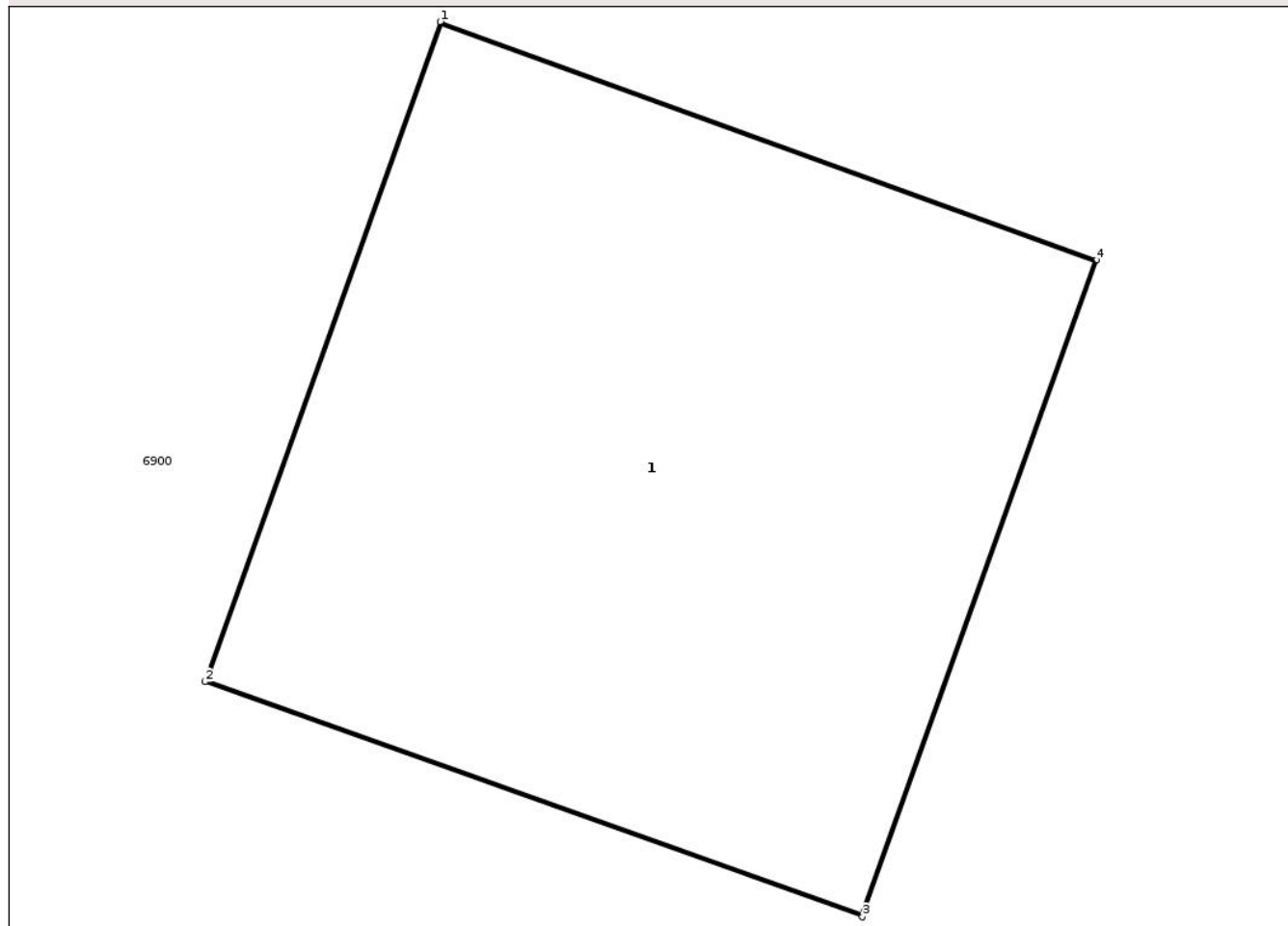
## Anexa Nr. 1 La Partea I

## Teren

Nr cadastral	Suprafața (mp)*	Observații / Referințe
	14	

\* Suprafața este determinată în planul de proiecție Stereo 70.

## DETALII LINIARE IMOBIL



## Date referitoare la teren

Crt	Categorie folosință	Intra vilan	Suprafața (mp)	Tarla	Parcelă	Nr. topo	Observații / Referințe
1	curți constructii	NU	14	77	2705/4	-	

## Date referitoare la construcții

Crt	Număr	Destinație construcție	Supraf. (mp)	Situație juridică	Observații / Referințe
A1.1		construcții industriale și edilitare	14	Cu acte	Nr. niveluri:1; S. construita la sol:14 mp; SNGN ROMGAZ

## Lungime Segmente

1) Valorile lungimilor segmentelor sunt obținute din proiecție în plan.

Punct început	X / Y	Punct sfârșit	X / Y	Lungime segment (** (m))
1	446.214,863 520.565,394	2	446.213,597 520.561,849	3.765
2	446.213,597 520.561,849	3	446.217,131 520.560,586	3.753
3	446.217,131 520.560,586	4	446.218,39 520.564,113	3.745

Punct început	X / Y	Punct sfârşit	X / Y	Lungime segment (** (m)
4	446.218,39 520.564,113	1	446.214,863 520.565,394	3.753

\*\* Lungimile segmentelor sunt determinate în planul de proiecţie Stereo 70 şi sunt rotunjite la 1 milimetru.

\*\*\* Distanţa dintre puncte este formată din segmente cumulate ce sunt mai mici decât valoarea 1 milimetru.

Neutilizabil în Circuitul Civil



**DATE DESPRE IMOBILUL NR. 6904**

Oficiul de Cadastru și Publicitate Imobiliară SIBIU  
Biroul de Cadastru și Publicitate Imobiliară Medias

**A. Partea I. Descrierea imobilului**

TEREN Extravilan

Adresa: Jud. Sibiu

Nr. Crt	Nr cadastral Nr. topografic	Suprafața* (mp)	Observații / Referințe
A1		1	Sector cadastral:83 Teren neimprejmuit;

**Construcții**

Crt	Nr cadastral Nr. topografic	Adresa	Observații / Referințe
A1.1		Jud. Sibiu	Nr. niveluri:1; S. construita la sol:1 mp; Sonda 132Ab

**B. Partea II. Proprietari și acte**

Inscrieri privitoare la dreptul de proprietate și alte drepturi reale		Referințe
/		
Act Normativ nr. 7, din 13/03/1996 emis de PARLAMENTUL ROMÂNIEI (art.13 alin.15);		
B1	Inscrierea provizorie, drept de PROPRIETATE, dobandit prin Lege, cota actuala 1/1 1) <b>COMUNA BAZNA</b> , CIF:4307050, PROPRIETAR NEIDENTIFICAT	A1
Act Normativ nr. 7, din 13/03/1996 emis de PARLAMENTUL ROMÂNIEI (lege);		
B2	Inscrierea provizorie, drept de PROPRIETATE, dobandit prin Lege, cota actuala 1/1 1) <b>COMUNA BAZNA</b> , CIF:4307050, PROPRIETAR NEIDENTIFICAT	A1.1

**C. Partea III. SARCINI .**

Inscrieri privind dezmembramintele dreptului de proprietate, drepturi reale de garanție și sarcini	Referințe
NU SUNT	


## Anexa Nr. 1 La Partea I

## Teren

Nr cadastral	Suprafața (mp)*	Observații / Referințe
	1	

\* Suprafața este determinată în planul de proiecție Stereo 70.

## DETALII LINIARE IMOBIL



## Date referitoare la teren

Crt	Categorie folosință	Intra vilan	Suprafața (mp)	Tarla	Parcelă	Nr. topo	Observații / Referințe
1	curți constructii	NU	1	77	2705/3	-	

## Date referitoare la construcții

Crt	Număr	Destinație construcție	Supraf. (mp)	Situație juridică	Observații / Referințe
A1.1		constructii anexa	1	Cu acte	Nr. niveluri:1; S. construita la sol:1 mp; Sonda 132Ab

## Lungime Segmente

1) Valorile lungimilor segmentelor sunt obținute din proiecție în plan.

Punct început	X / Y	Punct sfârșit	X / Y	Lungime segment (** (m)
1	446.171,882 520.552,475	2	446.171,882 520.553,475	1.0
2	446.171,882 520.553,475	3	446.170,882 520.553,475	1.0
3	446.170,882 520.553,475	4	446.170,882 520.552,475	1.0
4	446.170,882 520.552,475	1	446.171,882 520.552,475	1.0

\*\* Lungimile segmentelor sunt determinate în planul de proiecție Stereo 70 și sunt rotunjite la 1 milimetru.

\*\*\* Distanța dintre puncte este formată din segmente cumulate ce sunt mai mici decât valoarea 1 milimetru.

Neutilizabil în Circuitul  
Civil



**DATE DESPRE IMOBILUL NR. 6905**

Oficiul de Cadastru și Publicitate Imobiliară SIBIU  
Biroul de Cadastru și Publicitate Imobiliară Medias

**A. Partea I. Descrierea imobilului**

TEREN Extravilan

Adresa: Jud. Sibiu

Nr. Crt	Nr cadastral Nr. topografic	Suprafața* (mp)	Observații / Referințe
A1		10.600	Sector cadastral:83 Teren neimprejmuit;

**B. Partea II. Proprietari și acte**

Inscrieri privitoare la dreptul de proprietate și alte drepturi reale	Referințe
/	
Act Administrativ nr. 2303/19, din 26/11/2002 emis de CJPSDPAT SIBIU (titlu de proprietate);	
B1 Intabulare, drept de PROPRIETATE, dobandit prin Reconstituire, cota actuala 1/1 1) STANCIU GUIST-ERNA	A1

**C. Partea III. SARCINI .**

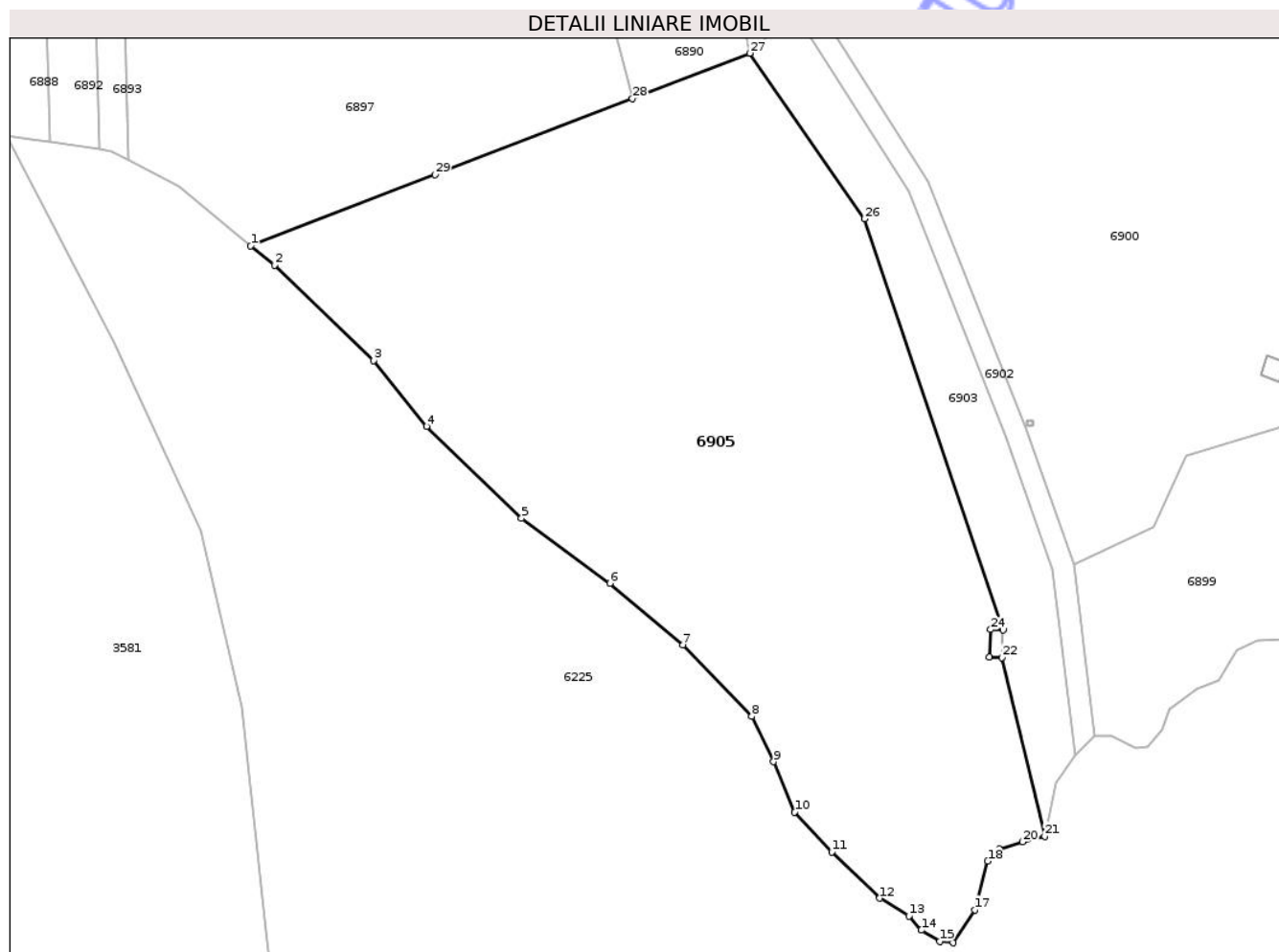
Inscrieri privind dezmembramintele dreptului de proprietate, drepturi reale de garanție și sarcini	Referințe
NU SUNT	

## Anexa Nr. 1 La Partea I

## Teren

Nr cadastral	Suprafața (mp)*	Observații / Referințe
	10.600	

\* Suprafața este determinată în planul de proiecție Stereo 70.



## Date referitoare la teren

Crt	Categorie folosință	Intra vilan	Suprafața (mp)	Tarla	Parcelă	Nr. topo	Observații / Referințe
1	faneata	NU	10.600	77	2701	-	

## Lungime Segmente

1) Valorile lungimilor segmentelor sunt obținute din proiecție în plan.

Punct început	X / Y	Punct sfârșit	X / Y	Lungime segment (** (m)
1	446.028,493 520.585,525	2	446.032,828 520.581,972	5.605
3	446.051,035 520.564,527	4	446.060,72 520.552,446	15.484
5	446.078,12 520.535,598	6	446.094,314 520.523,698	20.096
7	446.107,687 520.512,406	8	446.120,342 520.499,319	18.204
9	446.124,346 520.491,012	10	446.128,198 520.481,78	10.004

Punct început	X / Y	Punct sfârșit	X / Y	Lungime segment (** (m)
2	446.032,828 520.581,972	3	446.051,035 520.564,527	25.215
4	446.060,72 520.552,446	5	446.078,12 520.535,598	24.22
6	446.094,314 520.523,698	7	446.107,687 520.512,406	17.503
8	446.120,342 520.499,319	9	446.124,346 520.491,012	9.221
10	446.128,198 520.481,78	11	446.135,0 520.474,456	9.996

Punct început	X / Y	Punct sfârșit	X / Y	Lungime segment (** (m)
11	446.135,0 520.474,456	12	446.143,809 520.466,001	12.209
13	446.149,134 520.462,732	14	446.151,429 520.460,149	3.456
15	446.154,819 520.458,108	16	446.157,29 520.457,836	2.486
17	446.161,208 520.463,88	18	446.163,574 520.472,771	9.2
19	446.165,724 520.475,038	20	446.170,024 520.476,321	4.488
21	446.174,026 520.477,374	22	446.166,247 520.510,084	33.622
23	446.163,916 520.510,181	24	446.164,125 520.515,212	5.036
25	446.166,456 520.515,116	26	446.141,024 520.590,454	79.516
27	446.119,975 520.620,79	28	446.098,445 520.612,49	23.074
29	446.062,258 520.598,541	1	446.028,493 520.585,525	36.187

Punct început	X / Y	Punct sfârșit	X / Y	Lungime segment (** (m)
12	446.143,809 520.466,001	13	446.149,134 520.462,732	6.248
14	446.151,429 520.460,149	15	446.154,819 520.458,108	3.957
16	446.157,29 520.457,836	17	446.161,208 520.463,88	7.203
18	446.163,574 520.472,771	19	446.165,724 520.475,038	3.123
20	446.170,024 520.476,321	21	446.174,026 520.477,374	4.138
22	446.166,247 520.510,084	23	446.163,916 520.510,181	2.333
24	446.164,125 520.515,212	25	446.166,456 520.515,116	2.333
26	446.141,024 520.590,454	27	446.119,975 520.620,79	36.923
28	446.098,445 520.612,49	29	446.062,258 520.598,541	38.783

\*\* Lungimile segmentelor sunt determinate în planul de proiecție Stereo 70 și sunt rotunjite la 1 milimetru.

\*\*\* Distanța dintre puncte este formată din segmente cumulate ce sunt mai mici decât valoarea 1 milimetru.





## DATE DESPRE IMOBILUL NR. 6910

Oficiul de Cadastru și Publicitate Imobiliară SIBIU  
Biroul de Cadastru și Publicitate Imobiliară Medias

## A. Partea I. Descrierea imobilului

TEREN Extravilan

Adresa: Jud. Sibiu

Nr. Crt	Nr cadastral Nr. topografic	Suprafața* (mp)	Observații / Referințe
A1		39.800	Sector cadastral:84 Teren neimprejmuit; Diferența de suprafață se regăsește la ID 6917

## B. Partea II. Proprietari și acte

Inscrieri privitoare la dreptul de proprietate și alte drepturi reale	Referințe
/	
Act Normativ nr. 1705, din 29/11/2006 emis de GUVERNUL ROMÂNIEI (+ Legea nr. 268/28.05.2001 emisă de Parlamentul României);	
B1 Intabulare, drept de PROPRIETATE, dobandit prin Lege, cota actuala 1/1 1) STATUL ROMÂN - DOMENIUL PRIVAT, CIF:9999999999999	A1
Act Normativ nr. 268, din 28/05/2001 emis de PARLAMENTUL ROMÂNIEI (Decizia n. 351/26.08.2020 emisă de MINISTERUL AGRICULTURII ȘI DEZVOLTĂRII RURALE - AGENȚIA DOMENIILOR STATULUI);	
B2 Intabulare, drept de ADMINISTRARE, dobandit prin Lege, cota actuala 1/1 1) AGENȚIA DOMENIILOR STATULUI, CIF:14818116	A1

## C. Partea III. SARCINI .

Inscrieri privind dezmembramintele dreptului de proprietate, drepturi reale de garanție și sarcini	Referințe
NU SUNT	

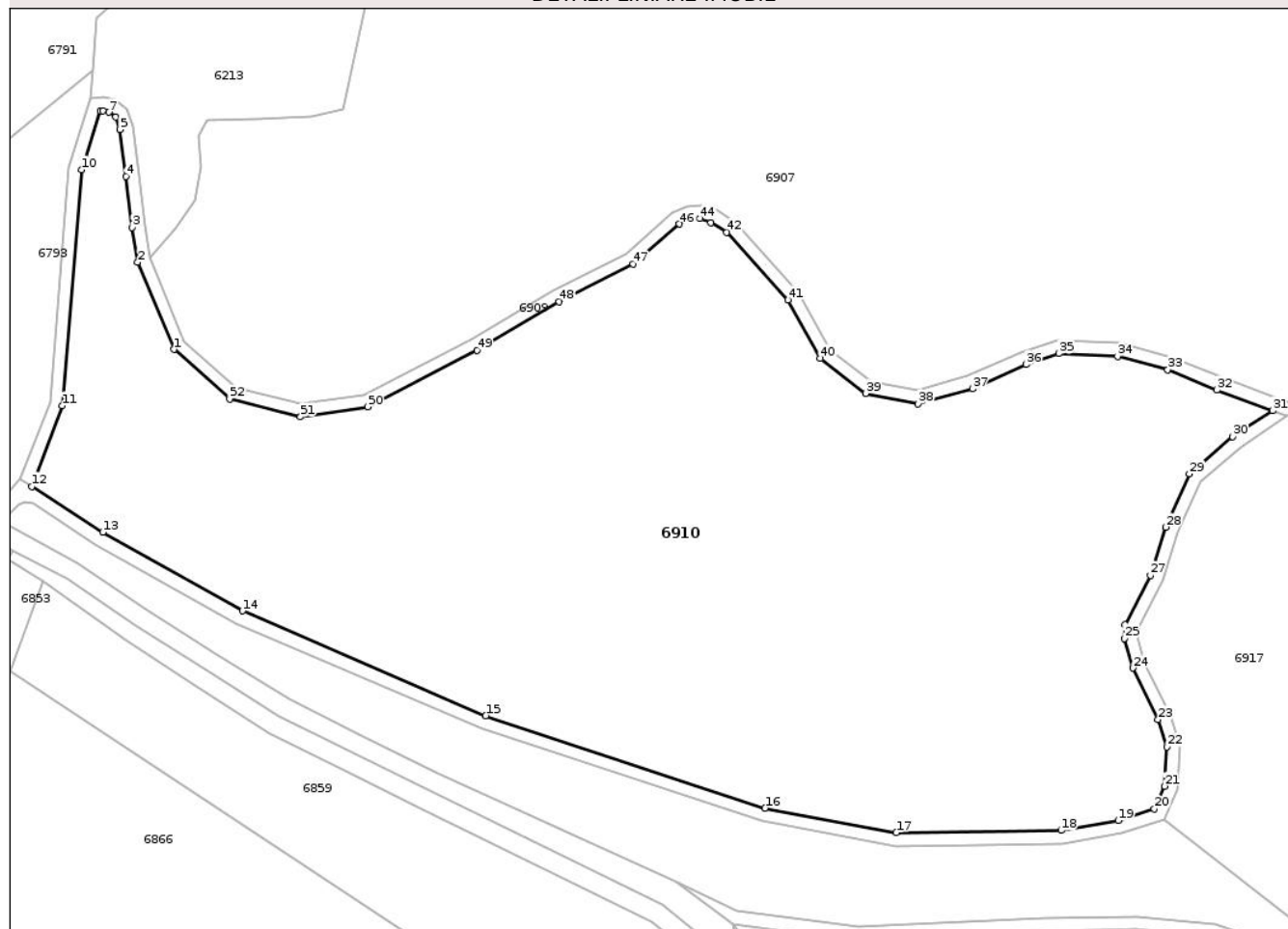
## Anexa Nr. 1 La Partea I

## Teren

Nr cadastral	Suprafața (mp)*	Observații / Referințe
	39.800	Diferența de suprafață se regăsește la ID 6917

\* Suprafața este determinată în planul de proiecție Stereo 70.

## DETALII LINIARE IMOBIL



## Date referitoare la teren

Crt	Categorie folosință	Intravilan	Suprafața (mp)	Tarla	Parcelă	Nr. topo	Observații / Referințe
1	livada	NU	35.900	81	2785, 2787/1	-	
2	padure	NU	3.900	81	2783, 2783, 2780	-	Tufăriș

## Lungime Segmente

1) Valorile lungimilor segmentelor sunt obținute din proiecție în plan.

Punct început	X / Y	Punct sfârșit	X / Y	Lungime segment	Punct început	X / Y	Punct sfârșit	X / Y	Lungime segment	Punct început	X / Y	Punct sfârșit	X / Y	Lungime segment
1	446.037,989 521.305,355	2	446.027,081 521.331,636	28.456	2	446.027,081 521.331,636	3	446.025,347 521.342,04	10.547	3	446.025,347 521.342,04	4	446.023,485 521.357,462	15.534
4	446.023,485 521.357,462	5	446.021,688 521.371,583	14.235	5	446.021,688 521.371,583	6	446.020,394 521.375,28	3.917	6	446.020,394 521.375,28	7	446.018,34 521.376,747	2.525
7	446.018,34 521.376,747	8	446.016,511 521.377,205	1.885	8	446.016,511 521.377,205	9	446.015,875 521.377,162	0.637	9	446.015,875 521.377,162	10	446.010,136 521.359,399	18.667
10	446.010,136 521.359,399	11	446.004,379 521.288,431	71.201	11	446.004,379 521.288,431	12	445.995,18 521.264,162	25.954	12	445.995,18 521.264,162	13	446.016,59 521.250,361	25.473
13	446.016,59 521.250,361	14	446.058,619 521.226,696	48.234	14	446.058,619 521.226,696	15	446.131,925 521.195,15	79.806	15	446.131,925 521.195,15	16	446.216,031 521.167,358	88.579

Punct început	X / Y	Punct sfârșit	X / Y	Lungime segment	Punct început	X / Y	Punct sfârșit	X / Y	Lungime segment	Punct început	X / Y	Punct sfârșit	X / Y	Lungime segment
16	446.216,031 521.167,358	17	446.255,602 521.159,934	40.262	17	446.255,602 521.159,934	18	446.305,2 521.160,593	49.602	18	446.305,2 521.160,593	19	446.322,441 521.163,61	17.503
19	446.322,441 521.163,61	20	446.333,277 521.167,059	11.371	20	446.333,277 521.167,059	21	446.336,455 521.173,89	7.535	21	446.336,455 521.173,89	22	446.337,08 521.185,72	11.846
22	446.337,08 521.185,72	23	446.334,43 521.193,991	8.685	23	446.334,43 521.193,991	24	446.326,807 521.209,459	17.245	24	446.326,807 521.209,459	25	446.324,376 521.218,416	9.28
25	446.324,376 521.218,416	26	446.324,458 521.222,558	4.144	26	446.324,458 521.222,558	27	446.332,109 521.237,385	16.684	27	446.332,109 521.237,385	28	446.336,763 521.251,906	15.248
28	446.336,763 521.251,906	29	446.343,881 521.267,92	17.525	29	446.343,881 521.267,92	30	446.356,931 521.279,1	17.185	30	446.356,931 521.279,1	31	446.368,944 521.286,893	14.319
31	446.368,944 521.286,893	32	446.352,17 521.293,196	17.919	32	446.352,17 521.293,196	33	446.337,369 521.299,314	16.016	33	446.337,369 521.299,314	34	446.322,259 521.303,235	15.61
34	446.322,259 521.303,235	35	446.304,498 521.304,116	17.783	35	446.304,498 521.304,116	36	446.294,594 521.300,851	10.429	36	446.294,594 521.300,851	37	446.278,505 521.293,552	17.667
37	446.278,505 521.293,552	38	446.262,131 521.289,052	16.981	38	446.262,131 521.289,052	39	446.246,41 521.292,158	16.025	39	446.246,41 521.292,158	40	446.232,726 521.302,678	17.26
40	446.232,726 521.302,678	41	446.222,932 521.320,271	20.135	41	446.222,932 521.320,271	42	446.204,55 521.340,662	27.454	42	446.204,55 521.340,662	43	446.199,765 521.343,529	5.577
43	446.199,765 521.343,529	44	446.196,441 521.344,713	3.529	44	446.196,441 521.344,713	45	446.193,403 521.344,553	3.042	45	446.193,403 521.344,553	46	446.190,22 521.343,078	3.509
46	446.190,22 521.343,078	47	446.176,223 521.331,047	18.457	47	446.176,223 521.331,047	48	446.154,057 521.319,731	24.887	48	446.154,057 521.319,731	49	446.129,333 521.305,167	28.694
49	446.129,333 521.305,167	50	446.096,423 521.288,113	37.066	50	446.096,423 521.288,113	51	446.076,12 521.285,104	20.525	51	446.076,12 521.285,104	52	446.054,782 521.290,461	22.001
52	446.054,782 521.290,461	1	446.037,989 521.305,355	22.445										

\*\* Lungimile segmentelor sunt determinate în planul de proiecție Stereo 70 și sunt rotunjite la 1 milimetru.

\*\*\* Distanța dintre puncte este formată din segmente cumulate ce sunt mai mici decât valoarea 1 milimetru.



**DATE DESPRE IMOBILUL NR. 6503**

Oficiul de Cadastru și Publicitate Imobiliară SIBIU  
Biroul de Cadastru și Publicitate Imobiliară Medias

**A. Partea I. Descrierea imobilului**

TEREN Extravilan

Adresa: Jud. Sibiu

Nr. Crt	Nr cadastral Nr. topografic	Suprafața* (mp)	Observații / Referințe
A1		1.178	Sector cadastral:20 Teren neimprejmuit; Diferența de suprafață se regăsește la ID 6512

**B. Partea II. Proprietari și acte**

Inscrieri privitoare la dreptul de proprietate și alte drepturi reale	Referințe
/	
Act Administrativ nr. 2383/19, din 04/03/2003 emis de CJPSDPAT SIBIU (Parcela se regăsește și în TP 773/19, 1548/19);	
B1 Intabulare, drept de PROPRIETATE, dobândit prin Reconstituire, cota actuala 1/1 1) VASIU ILARIE, LIPSĂ CNP	A1

**C. Partea III. SARCINI .**

Inscrieri privind dezmembramintele dreptului de proprietate, drepturi reale de garanție și sarcini	Referințe
NU SUNT	

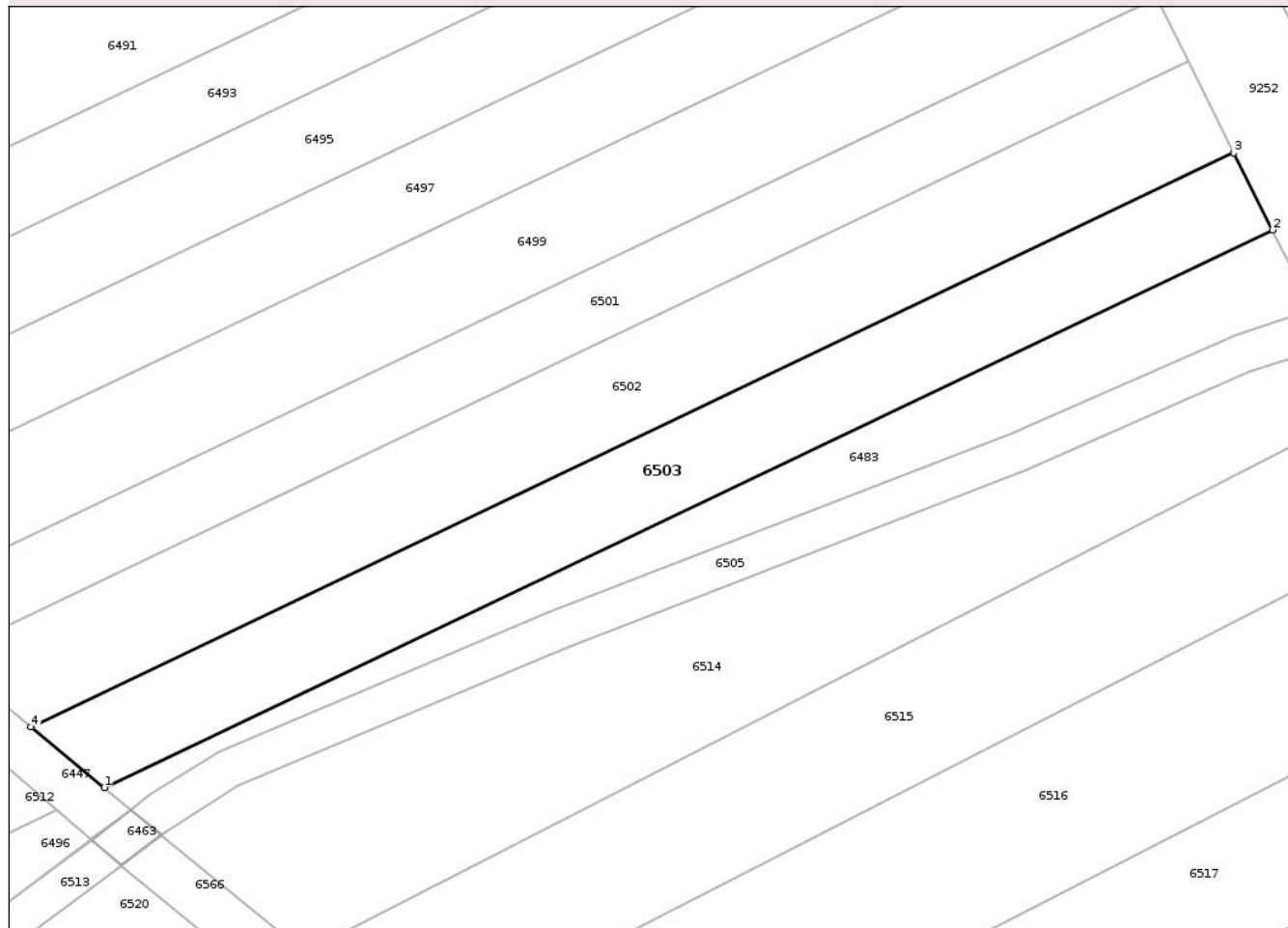
## Anexa Nr. 1 La Partea I

## Teren

Nr cadastral	Suprafața (mp)*	Observații / Referințe
	1.178	Diferența de suprafață se regăsește la ID 6512

\* Suprafața este determinată în planul de proiecție Stereo 70.

## DETALII LINIARE IMOBIL



## Date referitoare la teren

Crt	Categorie folosință	Intra vilan	Suprafața (mp)	Tarla	Parcelă	Nr. topo	Observații / Referințe
1	arabil	NU	1.178	17	468/1/52/1	-	

## Lungime Segmente

1) Valorile lungimilor segmentelor sunt obținute din proiecție în plan.

Punct început	X / Y	Punct sfârșit	X / Y	Lungime segment (** (m)
1	444.926,367 525.847,985	2	445.045,57 525.904,8	132.05
2	445.045,57 525.904,8	3	445.041,629 525.912,658	8.791
3	445.041,629 525.912,658	4	444.918,893 525.854,159	135.964
4	444.918,893 525.854,159	1	444.926,367 525.847,985	9.694

\*\* Lungimile segmentelor sunt determinate în planul de proiecție Stereo 70 și sunt rotunjite la 1 milimetru.

\*\*\* Distanţa dintre puncte este formată din segmente cumulate ce sunt mai mici decât valoarea 1 milimetru.

Neutilizabil în Circuitul  
Civil



**DATE DESPRE IMOBILUL NR. 6504**

Oficiul de Cadastru și Publicitate Imobiliară SIBIU  
 Biroul de Cadastru și Publicitate Imobiliară Medias

**A. Partea I. Descrierea imobilului**

TEREN Extravilan

Adresa: Jud. Sibiu

Nr. Crt	Nr cadastral Nr. topografic	Suprafața* (mp)	Observații / Referințe
A1		1.883	Sector cadastral:20 Teren neimprejmuit; Diferența de suprafață se regăsește la ID 6491

**B. Partea II. Proprietari și acte**

Inscrieri privitoare la dreptul de proprietate și alte drepturi reale		Referințe
/		
Act Administrativ nr. 579/19, din 04/08/1998 emis de CJPSDPAT SIBIU (Parcela se regăsește și în TP 233/19);		
B1	Intabulare, drept de PROPRIETATE, dobândit prin Reconstituire, cota actuala 1/1 1) POPOVICI TOADER, LIPSĂ CNP	A1

**C. Partea III. SARCINI .**

Inscrieri privind dezmembramintele dreptului de proprietate, drepturi reale de garanție și sarcini	Referințe
NU SUNT	

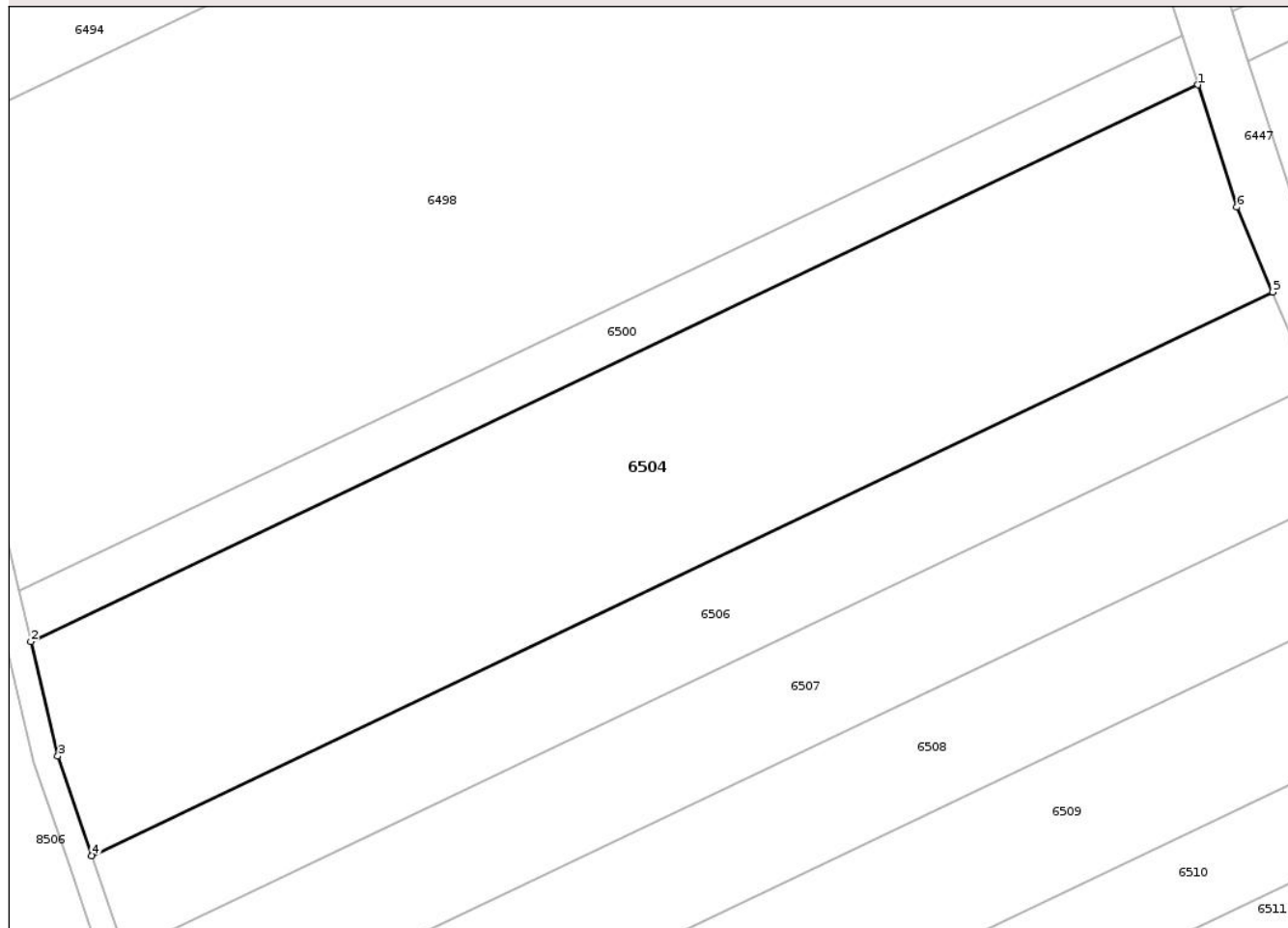
## Anexa Nr. 1 La Partea I

## Teren

Nr cadastral	Suprafața (mp)*	Observații / Referințe
	1.883	Diferența de suprafață se regăsește la ID 6491

\* Suprafața este determinată în planul de proiecție Stereo 70.

## DETALII LINIARE IMOBIL



## Date referitoare la teren

Crt	Categorie folosință	Intra vilan	Suprafața (mp)	Tarla	Parcelă	Nr. topo	Observații / Referințe
1	arabil	NU	1.883	17	468/1/45/2	-	

## Lungime Segmente

1) Valorile lungimilor segmentelor sunt obținute din proiecție în plan.

Punct început	X / Y	Punct sfârșit	X / Y	Lungime segment (** (m)
1	444.883,757 525.917,341	2	444.788,892 525.872,126	105.089
2	444.788,892 525.872,126	3	444.791,087 525.862,845	9.538
3	444.791,087 525.862,845	4	444.793,841 525.854,759	8.542
4	444.793,841 525.854,759	5	444.889,842 525.900,515	106.347
5	444.889,842 525.900,515	6	444.886,935 525.907,415	7.487

Punct început	X / Y	Punct sfârşit	X / Y	Lungime segment (** (m)
6	444.886,935 525.907,415	1	444.883,757 525.917,341	10.422

\*\* Lungimile segmentelor sunt determinate în planul de proiecţie Stereo 70 şi sunt rotunjite la 1 milimetru.

\*\*\* Distanţa dintre puncte este formată din segmente cumulate ce sunt mai mici decât valoarea 1 milimetru.

Neutilizabil în Circuitul Civil



**DATE DESPRE IMOBILUL NR. 6505**

Oficiul de Cadastru și Publicitate Imobiliară SIBIU  
 Biroul de Cadastru și Publicitate Imobiliară Medias

**A. Partea I. Descrierea imobilului**

TEREN Extravilan

Adresa: Jud. Sibiu

Nr. Crt	Nr cadastral Nr. topografic	Suprafața* (mp)	Observații / Referințe
A1		521	Sector cadastral:20 Teren neimprejmuit;

**B. Partea II. Proprietari și acte**

Inscrieri privitoare la dreptul de proprietate și alte drepturi reale	Referințe
/	
Act Normativ nr. 7, din 13/03/1996 emis de PARLAMENTUL ROMÂNIEI (art.13 alin.15);	
B1	Inscrierea provizorie, drept de PROPRIETATE, dobandit prin Lege, cota actuala 1/1
1) COMUNA BAZNA, CIF:4307050, Proprietar Neidentificat	

**C. Partea III. SARCINI .**

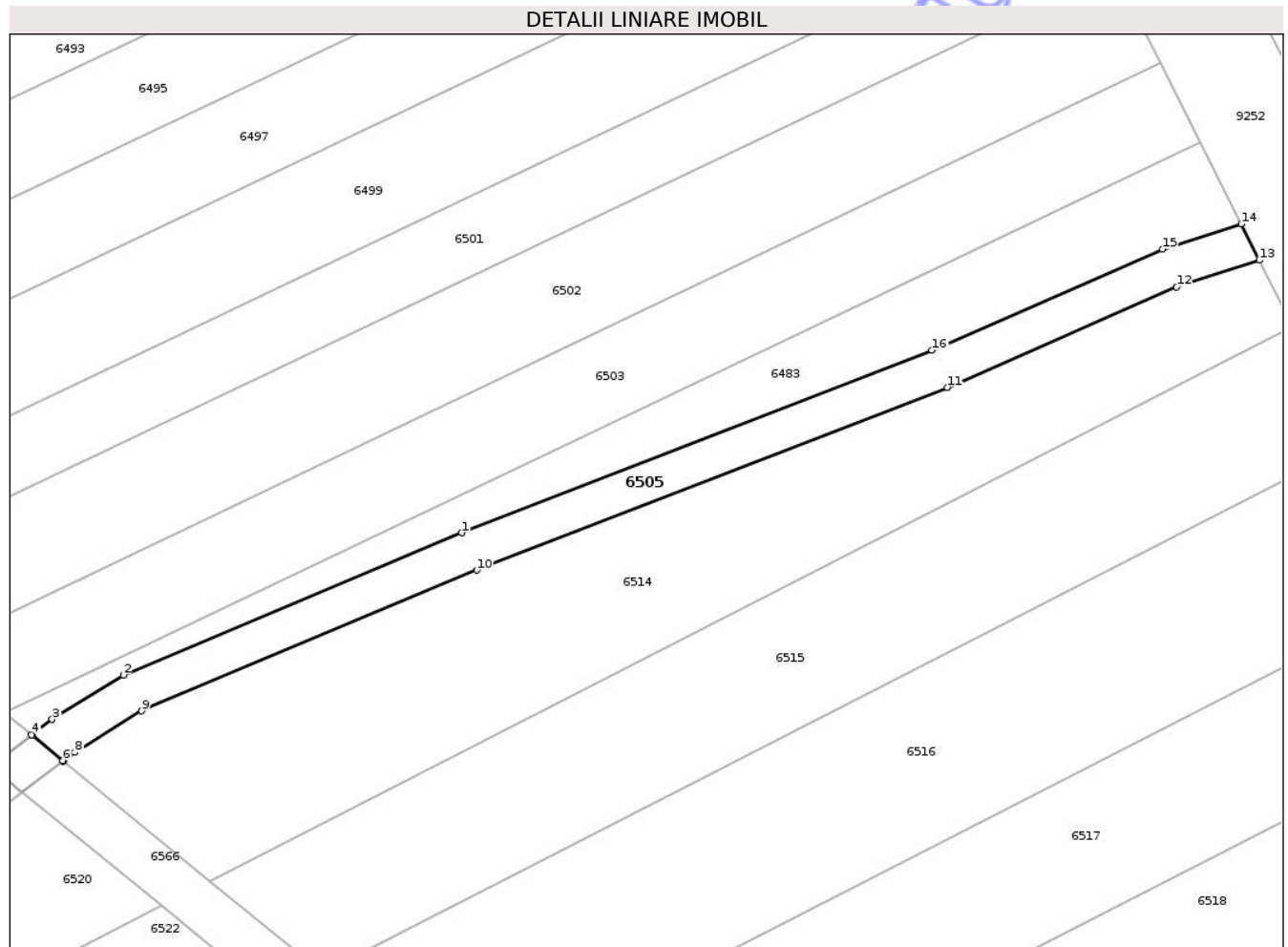
Inscrieri privind dezmembramintele dreptului de proprietate, drepturi reale de garanție și sarcini	Referințe
NU SUNT	

## Anexa Nr. 1 La Partea I

## Teren

Nr cadastral	Suprafața (mp)*	Observații / Referințe
	521	

\* Suprafața este determinată în planul de proiecție Stereo 70.



## Date referitoare la teren

Crt	Categorie folosință	Intra vilan	Suprafața (mp)	Tarla	Parcelă	Nr. topo	Observații / Referințe
1	drum	NU	521	17	468/1/63	-	

## Lungime Segmente

1) Valorile lungimilor segmentelor sunt obținute din proiecție în plan.

Punct început	X / Y	Punct sfârșit	X / Y	Lungime segment (** (m)
1	444.971,937 525.865,892	2	444.938,207 525.851,72	36.586
2	444.938,207 525.851,72	3	444.931,116 525.847,314	8.348
3	444.931,116 525.847,314	4	444.929,055 525.845,765	2.578
4	444.929,055 525.845,765	5	444.929,134 525.845,699	0.103
5	444.929,134 525.845,699	6	444.932,148 525.843,21	3.909

Punct început	X / Y	Punct sfârșit	X / Y	Lungime segment (** (m)
6	444.932,148 525.843,21	7	444.932,228 525.843,144	0.103
7	444.932,228 525.843,144	8	444.933,379 525.844,011	1.441
8	444.933,379 525.844,011	9	444.940,048 525.848,156	7.852
9	444.940,048 525.848,156	10	444.973,435 525.862,183	36.214
10	444.973,435 525.862,183	11	445.020,345 525.880,378	50.315
11	445.020,345 525.880,378	12	445.043,215 525.890,399	24.969
12	445.043,215 525.890,399	13	445.051,468 525.893,041	8.665
13	445.051,468 525.893,041	14	445.049,652 525.896,66	4.049
14	445.049,652 525.896,66	15	445.041,799 525.894,146	8.246
15	445.041,799 525.894,146	16	445.018,819 525.884,076	25.09
16	445.018,819 525.884,076	1	444.971,937 525.865,892	50.285

\*\* Lungimile segmentelor sunt determinate în planul de proiecție Stereo 70 și sunt rotunjite la 1 milimetru.

\*\*\* Distanța dintre puncte este formată din segmente cumulate ce sunt mai mici decât valoarea 1 milimetru.



**DATE DESPRE IMOBILUL NR. 6506**

Oficiul de Cadastru și Publicitate Imobiliară SIBIU  
Biroul de Cadastru și Publicitate Imobiliară Medias

**A. Partea I. Descrierea imobilului**

TEREN Extravilan

Adresa: Jud. Sibiu

Nr. Crt	Nr cadastral Nr. topografic	Suprafața* (mp)	Observații / Referințe
A1		876	Sector cadastral:20 Teren neimprejmuit; Diferența de suprafață se regăsește la ID 6493

**B. Partea II. Proprietari și acte**

Inscrieri privitoare la dreptul de proprietate și alte drepturi reale		Referințe
/		
Act Administrativ nr. 274/19, din 06/02/1997 emis de CJPSDPAT SIBIU (titlu de proprietate);		
B1	Intabulare, drept de PROPRIETATE, dobandit prin Reconstituire, cota actuala 1/1 1) DRAGOMAN ILIE, LIPSĂ CNP 2) DRAGOMAN ION, LIPSĂ CNP 3) MOLDOVAN MARIA, PROPRIETAR DECEDAT DEFUNCT:Da 4) DRAGOMAN ANTONESCU, PROPRIETAR DECEDAT DEFUNCT:Da 5) BABĂ SILVIA, LIPSĂ CNP 6) CIUCUR OLIVIA, LIPSĂ CNP	A1

**C. Partea III. SARCINI .**

Inscrieri privind dezmembramintele dreptului de proprietate, drepturi reale de garanție și sarcini	Referințe
NU SUNT	

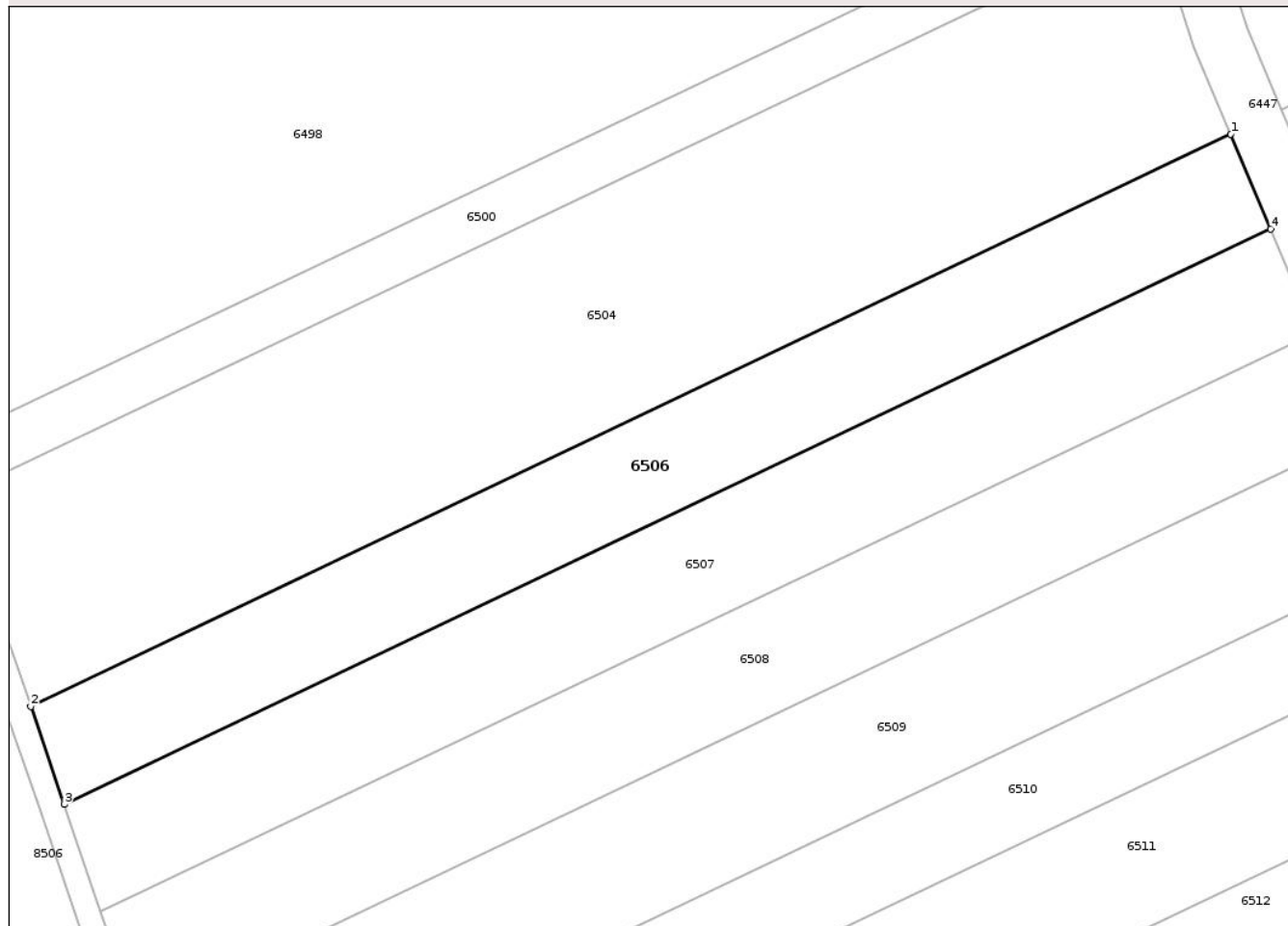
## Anexa Nr. 1 La Partea I

## Teren

Nr cadastral	Suprafața (mp)*	Observații / Referințe
	876	Diferența de suprafață se regăsește la ID 6493

\* Suprafața este determinată în planul de proiecție Stereo 70.

## DETALII LINIARE IMOBIL



## Date referitoare la teren

Crt	Categorie folosință	Intra vilan	Suprafața (mp)	Tarla	Parcelă	Nr. topo	Observații / Referințe
1	arabil	NU	876	17	468/1/46/2	-	

## Lungime Segmente

1) Valorile lungimilor segmentelor sunt obținute din proiecție în plan.

Punct început	X / Y	Punct sfârșit	X / Y	Lungime segment (** (m)
1	444.889,842 525.900,515	2	444.793,841 525.854,759	106.347
2	444.793,841 525.854,759	3	444.796,507 525.846,933	8.268
3	444.796,507 525.846,933	4	444.893,034 525.892,94	106.93
4	444.893,034 525.892,94	1	444.889,842 525.900,515	8.22

\*\* Lungimile segmentelor sunt determinate în planul de proiecție Stereo 70 și sunt rotunjite la 1 milimetru.

\*\*\* Distanţa dintre puncte este formată din segmente cumulate ce sunt mai mici decât valoarea 1 milimetru.

Neutilizabil în Circuitul  
Civil



**DATE DESPRE IMOBILUL NR. 6507**

Oficiul de Cadastru și Publicitate Imobiliară SIBIU  
Biroul de Cadastru și Publicitate Imobiliară Medias

**A. Partea I. Descrierea imobilului**

TEREN Extravilan

Adresa: Jud. Sibiu

Nr. Crt	Nr cadastral Nr. topografic	Suprafața* (mp)	Observații / Referințe
A1		964	Sector cadastral:20 Teren neimprejmuit; Diferența de suprafață se regăsește la ID 6495

**B. Partea II. Proprietari și acte**

Inscrieri privitoare la dreptul de proprietate și alte drepturi reale		Referințe
/		
Act Administrativ nr. 516/19, din 28/04/1998 emis de CJPSDPAT SIBIU (Parcela se regăsește și în TP 375/19);		
B1	Intabulare, drept de PROPRIETATE, dobândit prin Reconstituire, cota actuala 1/1 1) POPA MARIA, LIPSĂ CNP	A1

**C. Partea III. SARCINI .**

Inscrieri privind dezmembramintele dreptului de proprietate, drepturi reale de garanție și sarcini	Referințe
NU SUNT	


## Anexa Nr. 1 La Partea I

## Teren

Nr cadastral	Suprafața (mp)*	Observații / Referințe
	964	Diferența de suprafață se regăsește la ID 6495

\* Suprafața este determinată în planul de proiecție Stereo 70.

## DETALII LINIARE IMOBIL



## Date referitoare la teren

Crt	Categorie folosință	Intra vilan	Suprafața (mp)	Tarla	Parcelă	Nr. topo	Observații / Referințe
1	arabil	NU	964	17	468/1/47/2	-	Nr. Parcelă 468/1/48 greșit în TP

## Lungime Segmente

1) Valorile lungimilor segmentelor sunt obținute din proiecție în plan.

Punct început	X / Y	Punct sfârșit	X / Y	Lungime segment (** (m)
1	444.895,862 525.886,228	2	444.893,034 525.892,94	7.283
2	444.893,034 525.892,94	3	444.796,507 525.846,933	106.93
3	444.796,507 525.846,933	4	444.799,426 525.838,365	9.052
4	444.799,426 525.838,365	5	444.896,088 525.884,436	107.081
5	444.896,088 525.884,436	1	444.895,862 525.886,228	1.806

\*\* Lungimile segmentelor sunt determinate în planul de proiecție Stereo 70 și sunt rotunjite la 1 milimetru.

\*\*\* Distanța dintre puncte este formată din segmente cumulate ce sunt mai mici decât valoarea 1 milimetru.

Neutilizabil în Circuitul  
Civil



**DATE DESPRE IMOBILUL NR. 6595**

Oficiul de Cadastru și Publicitate Imobiliară SIBIU  
Biroul de Cadastru și Publicitate Imobiliară Medias

**A. Partea I. Descrierea imobilului**

TEREN Extravilan

Nr. CF vechi:2683N  
Nr. cadastral vechi:525

Adresa: Jud. Sibiu

Nr. Crt	Nr cadastral Nr. topografic	Suprafața* (mp)	Observații / Referințe
A1	101157	16.000	Sector cadastral:48 Teren neimprejmuit;

**B. Partea II. Proprietari și acte**

Inscrieri privitoare la dreptul de proprietate și alte drepturi reale		Referințe
<b>15954 / 26/11/2007</b>		
Act Notarial nr. aut. 2511/2007, din 01/01/2007 emis de NP LOHAN FLORENTINA;		
B1	Intabulare, drept de PROPRIETATE, dobandit prin Conventie, cota actuala 1/1 1) BOLINTH ARTUR, bun propriu	A1

**C. Partea III. SARCINI .**

Inscrieri privind dezmembramintele dreptului de proprietate, drepturi reale de garanție și sarcini	Referințe
NU SUNT	

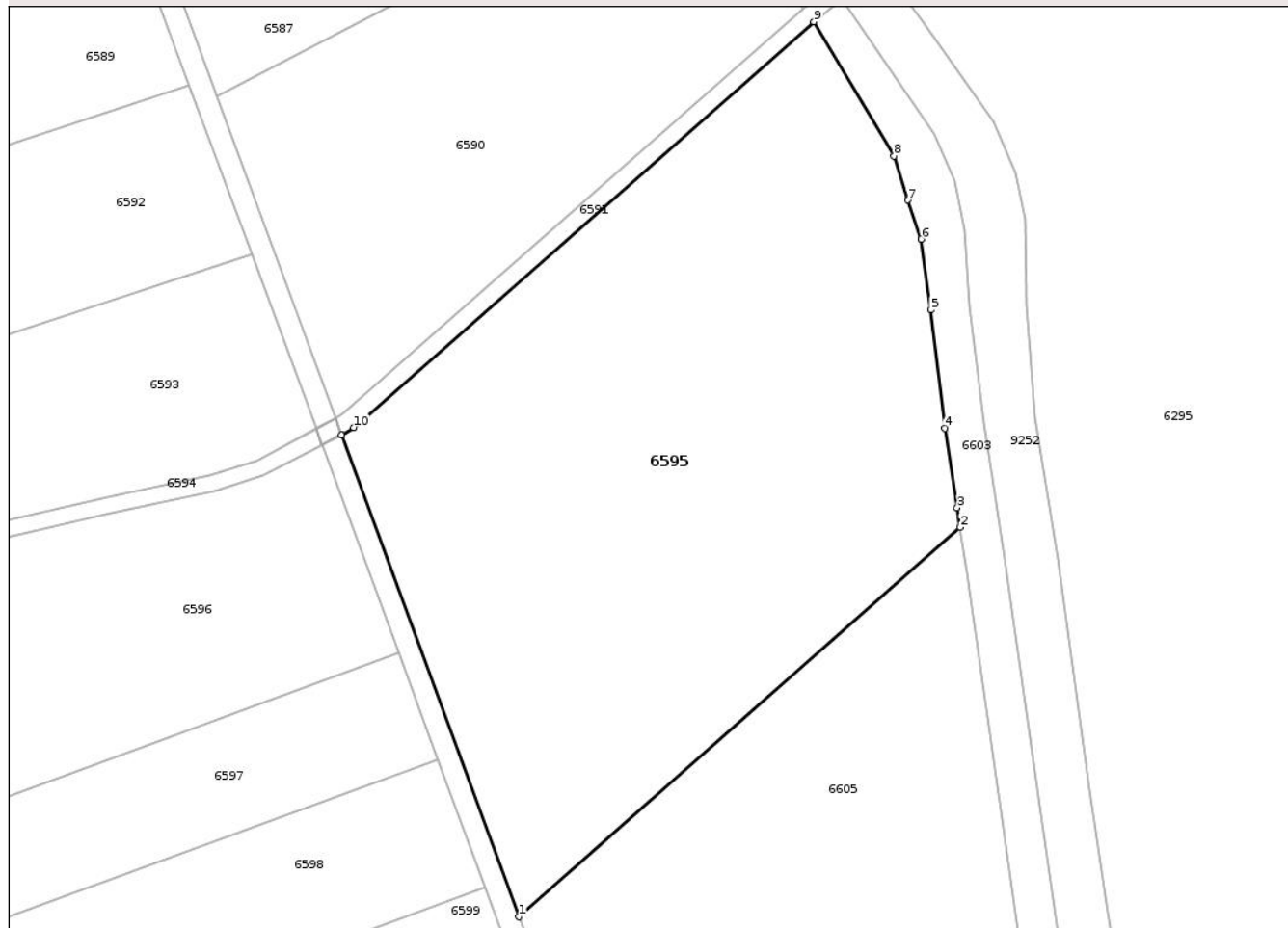
## Anexa Nr. 1 La Partea I

## Teren

Nr cadastral	Suprafața (mp)*	Observații / Referințe
101157	16.000	

\* Suprafața este determinată în planul de proiecție Stereo 70.

## DETALII LINIARE IMOBIL



## Date referitoare la teren

Crt	Categorie folosință	Intra vilan	Suprafața (mp)	Tarla	Parcelă	Nr. topo	Observații / Referințe
1	arabil	NU	16.000	-	1378/1/1	-	

## Lungime Segmente

1) Valorile lungimilor segmentelor sunt obținute din proiecție în plan.

Punct început	X / Y	Punct sfârșit	X / Y	Lungime segment (** (m)
1	445.502,925 524.700,956	2	445.604,511 524.790,527	135.436
2	445.604,511 524.790,527	3	445.603,793 524.795,033	4.563
3	445.603,793 524.795,033	4	445.600,975 524.813,353	18.535
4	445.600,975 524.813,353	5	445.597,752 524.840,516	27.354
5	445.597,752 524.840,516	6	445.595,542 524.856,813	16.446

Punct început	X / Y	Punct sfârșit	X / Y	Lungime segment (** (m)
6	445.595,542 524.856,813	7	445.592,481 524.865,777	9.472
7	445.592,481 524.865,777	8	445.589,264 524.875,932	10.652
8	445.589,264 524.875,932	9	445.570,792 524.906,801	35.973
9	445.570,792 524.906,801	10	445.464,94 524.813,468	141.123
10	445.464,94 524.813,468	11	445.462,075 524.811,785	3.322
11	445.462,075 524.811,785	1	445.502,925 524.700,956	118.117

\*\* Lungimile segmentelor sunt determinate în planul de proiecție Stereo 70 și sunt rotunjite la 1 milimetru.

\*\*\* Distanța dintre puncte este formată din segmente cumulate ce sunt mai mici decât valoarea 1 milimetru.

Neutilizabil în Circuitul Civil



**DATE DESPRE IMOBILUL NR. 6596**

Oficiul de Cadastru și Publicitate Imobiliară SIBIU  
Biroul de Cadastru și Publicitate Imobiliară Medias

**A. Partea I. Descrierea imobilului**

TEREN Extravilan

Adresa: Jud. Sibiu

Nr. Crt	Nr cadastral Nr. topografic	Suprafața* (mp)	Observații / Referințe
A1	100963	7.500	Sector cadastral:48 Teren neimprejmuit;

**B. Partea II. Proprietari și acte**

Inscrieri privitoare la dreptul de proprietate și alte drepturi reale		Referințe
<b>20444 / 08/11/2013</b>		
Act Notarial nr. AUT.2.113, din 07/11/2013 emis de Cristea Daniel (act notarial nr. AUT.2.098/07-11-2013 emis de Cristea Daniel;);		
B1	Intabulare, drept de PROPRIETATE, dobandit prin Conventie, cota actuala 1/1 1) <b>DÎRLOȘAN ELENA</b> , bun propriu în condițiile art. 33 din Codul Civil , în patrimoniul profesional individual de afectatiune al "DÎRLOȘAN ELENA PERSOANĂ FIZICĂ AUTORIZATĂ" cu sediul în Medias	A1

**C. Partea III. SARCINI .**

Inscrieri privind dezmembramintele dreptului de proprietate, drepturi reale de garanție și sarcini	Referințe
NU SUNT	

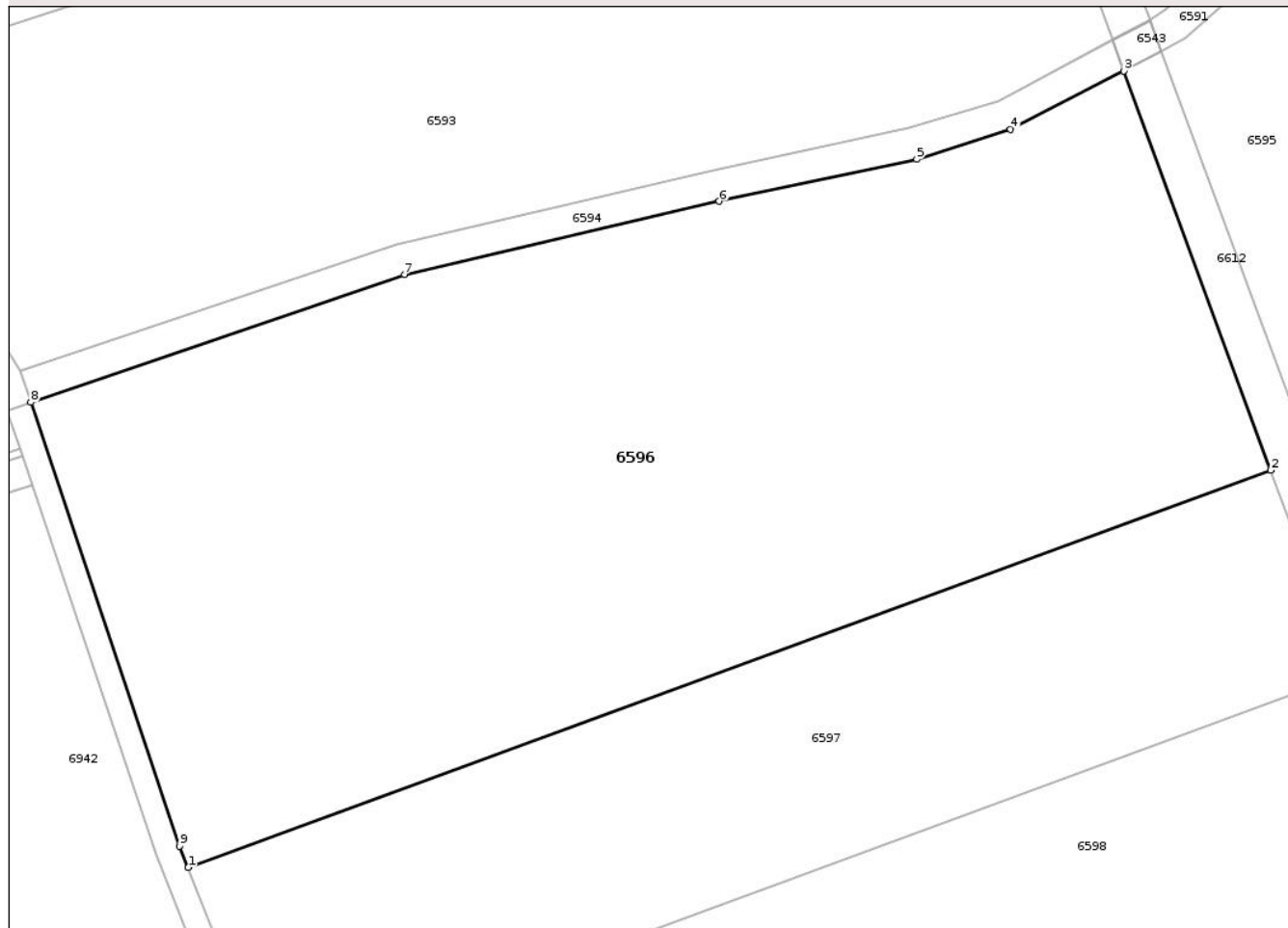
## Anexa Nr. 1 La Partea I

## Teren

Nr cadastral	Suprafața (mp)*	Observații / Referințe
100963	7.500	

\* Suprafața este determinată în planul de proiecție Stereo 70.

## DETALII LINIARE IMOBIL



## Date referitoare la teren

Crt	Categorie folosință	Intra vilan	Suprafața (mp)	Tarla	Parcelă	Nr. topo	Observații / Referințe
1	arabil	NU	7.500	45	1376/1/1/1	-	

## Lungime Segmente

1) Valorile lungimilor segmentelor sunt obținute din proiecție în plan.

Punct început	X / Y	Punct sfârșit	X / Y	Lungime segment (** (m)
1	445.345,49 524.714,076	2	445.475,218 524.761,67	138.183
2	445.475,218 524.761,67	3	445.457,599 524.809,472	50.946
3	445.457,599 524.809,472	4	445.444,045 524.802,47	15.256
4	445.444,045 524.802,47	5	445.432,795 524.798,914	11.798
5	445.432,795 524.798,914	6	445.409,145 524.793,858	24.184

Punct început	X / Y	Punct sfârșit	X / Y	Lungime segment (** (m)
6	445.409,145 524.793,858	7	445.371,409 524.785,088	38.742
7	445.371,409 524.785,088	8	445.326,642 524.769,778	47.313
8	445.326,642 524.769,778	9	445.344,471 524.716,628	56.061
9	445.344,471 524.716,628	1	445.345,49 524.714,076	2.748

\*\* Lungimile segmentelor sunt determinate în planul de proiecție Stereo 70 și sunt rotunjite la 1 milimetru.

\*\*\* Distanța dintre puncte este formată din segmente cumulate ce sunt mai mici decât valoarea 1 milimetru.

Neutilizabil în Circuitul Civil



**DATE DESPRE IMOBILUL NR. 6597**

Oficiul de Cadastru și Publicitate Imobiliară SIBIU  
Biroul de Cadastru și Publicitate Imobiliară Medias

**A. Partea I. Descrierea imobilului**

TEREN Extravilan

Adresa: Jud. Sibiu

Nr. Crt	Nr cadastral Nr. topografic	Suprafața* (mp)	Observații / Referințe
A1		3.600	Sector cadastral:48 Teren neimprejmuit;

**B. Partea II. Proprietari și acte**

Inscrieri privitoare la dreptul de proprietate și alte drepturi reale	Referințe
/	
Act Administrativ nr. 2155, din 18/09/2002 emis de CJPSDPAT SIBIU (titlu de proprietate);	
B1	A1
Intabulare, drept de PROPRIETATE, dobandit prin Reconstituire, cota actuala 1/1	
1) ANDREI VICTOR, LIPSĂ CNP	

**C. Partea III. SARCINI .**

Inscrieri privind dezmembramintele dreptului de proprietate, drepturi reale de garanție și sarcini	Referințe
NU SUNT	

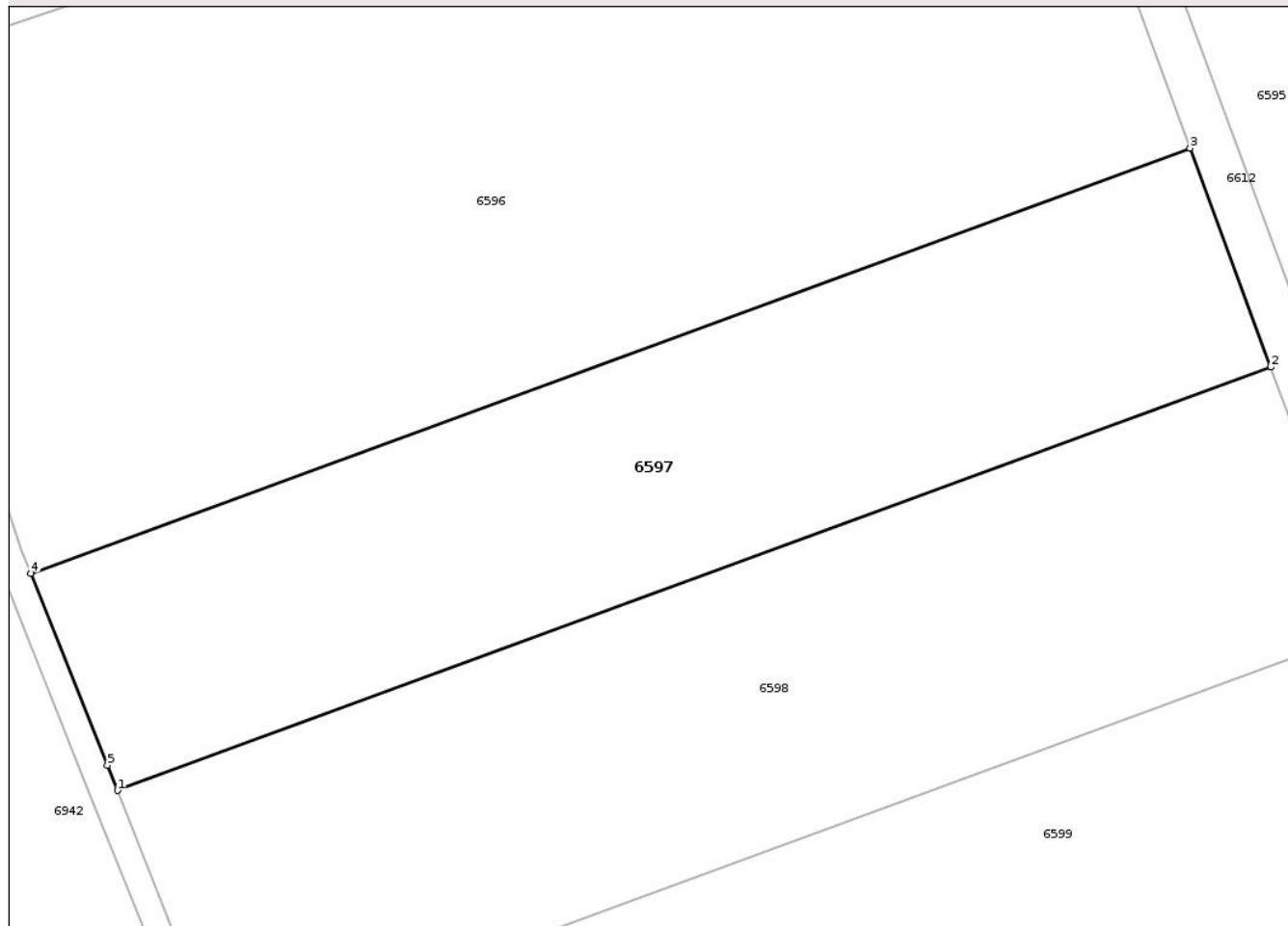
## Anexa Nr. 1 La Partea I

## Teren

Nr cadastral	Suprafața (mp)*	Observații / Referințe
	3.600	

\* Suprafața este determinată în planul de proiecție Stereo 70.

## DETALII LINIARE IMOBIL



## Date referitoare la teren

Crt	Categorie folosință	Intravilan	Suprafața (mp)	Tarla	Parcelă	Nr. topo	Observații / Referințe
1	arabil	NU	3.600	45	1376/1/1	-	

## Lungime Segmente

1) Valorile lungimilor segmentelor sunt obținute din proiecție în plan.

Punct început	X / Y	Punct sfârșit	X / Y	Lungime segment (** (m)
1	445.355,174 524.689,809	2	445.484,25 524.737,163	137.489
2	445.484,25 524.737,163	3	445.475,218 524.761,67	26.118
3	445.475,218 524.761,67	4	445.345,49 524.714,076	138.183
4	445.345,49 524.714,076	5	445.354,056 524.692,61	23.112
5	445.354,056 524.692,61	1	445.355,174 524.689,809	3.016

\*\* Lungimile segmentelor sunt determinate în planul de proiecție Stereo 70 și sunt rotunjite la 1 milimetru.

\*\*\* Distanța dintre puncte este formată din segmente cumulate ce sunt mai mici decât valoarea 1 milimetru.

Neutilizabil în Circuitul  
Civil



**DATE DESPRE IMOBILUL NR. 6598**

Oficiul de Cadastru și Publicitate Imobiliară SIBIU  
Biroul de Cadastru și Publicitate Imobiliară Medias

**A. Partea I. Descrierea imobilului**

TEREN Extravilan

Adresa: Jud. Sibiu

Nr. Crt	Nr cadastral Nr. topografic	Suprafața* (mp)	Observații / Referințe
A1		4.300	Sector cadastral:48 Teren neimprejmit;

**B. Partea II. Proprietari și acte**

Inscrieri privitoare la dreptul de proprietate și alte drepturi reale	Referințe
/	
Act Administrativ nr. 2173, din 18/09/2002 emis de CJPSDPAT SIBIU (titlu de proprietate);	
B1	A1
Intabulare, drept de PROPRIETATE, dobandit prin Reconstituire, cota actuala 1/1	
1) HAȚEGAN GHEORGHE, LIPSĂ CNP	

**C. Partea III. SARCINI .**

Inscrieri privind dezmembramintele dreptului de proprietate, drepturi reale de garanție și sarcini	Referințe
NU SUNT	

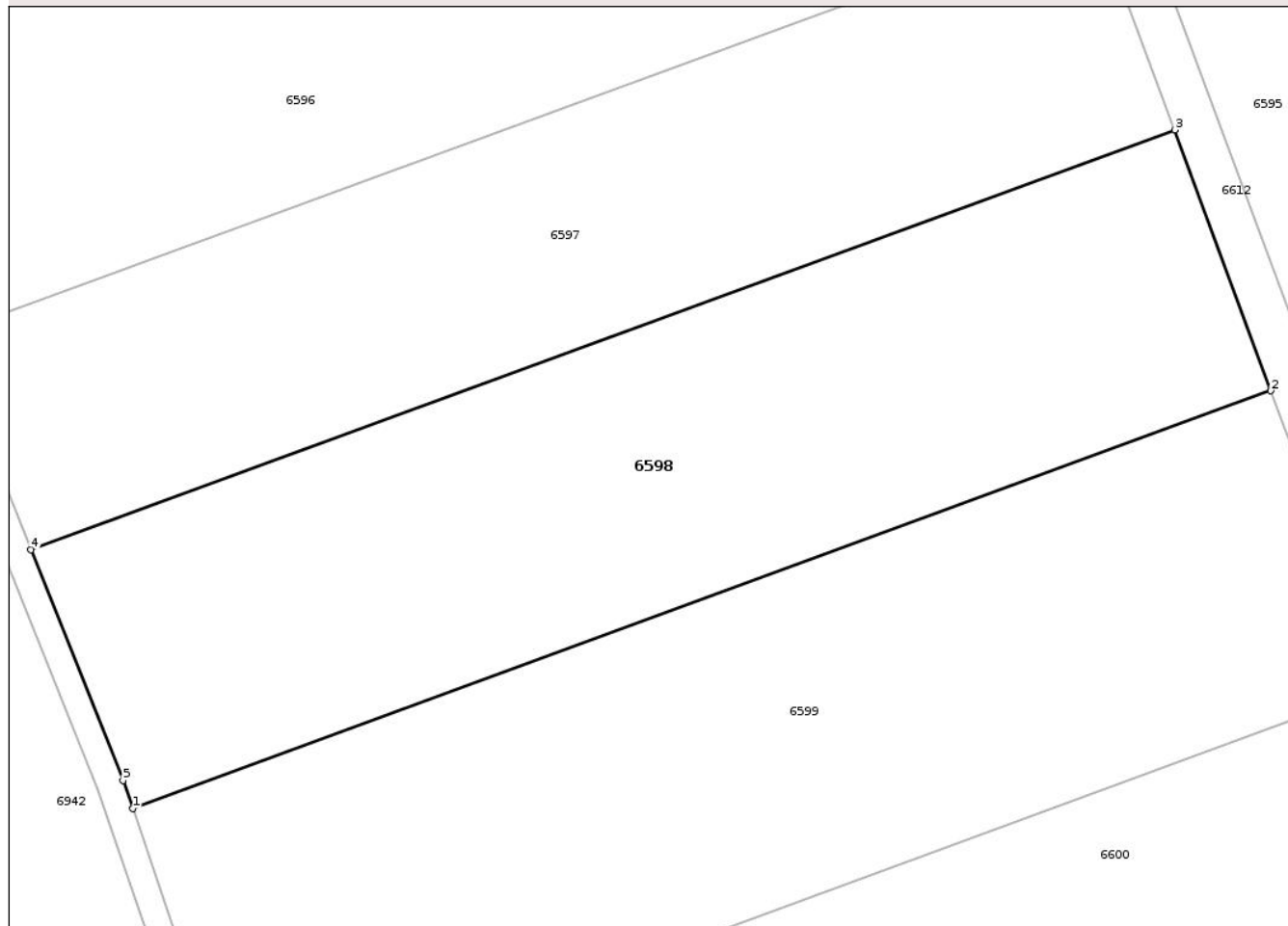
## Anexa Nr. 1 La Partea I

## Teren

Nr cadastral	Suprafața (mp)*	Observații / Referințe
	4.300	

\* Suprafața este determinată în planul de proiecție Stereo 70.

## DETALII LINIARE IMOBIL



## Date referitoare la teren

Crt	Categorie folosință	Intra vilan	Suprafața (mp)	Tarla	Parcelă	Nr. topo	Observații / Referințe
1	arabil	NU	4.300	45	1376/1/2	-	

## Lungime Segmente

1) Valorile lungimilor segmentelor sunt obținute din proiecție în plan.

Punct început	X / Y	Punct sfârșit	X / Y	Lungime segment (** (m)
1	445.366,65 524.660,606	2	445.495,099 524.707,73	136.821
2	445.495,099 524.707,73	3	445.484,25 524.737,163	31.369
3	445.484,25 524.737,163	4	445.355,174 524.689,809	137.489
4	445.355,174 524.689,809	5	445.365,567 524.663,768	28.039
5	445.365,567 524.663,768	1	445.366,65 524.660,606	3.342

\*\* Lungimile segmentelor sunt determinate în planul de proiecție Stereo 70 și sunt rotunjite la 1 milimetru.

\*\*\* Distanța dintre puncte este formată din segmente cumulate ce sunt mai mici decât valoarea 1 milimetru.

Neutilizabil în Circuitul  
Civil



**DATE DESPRE IMOBILUL NR. 6599**

Oficiul de Cadastru și Publicitate Imobiliară SIBIU  
Biroul de Cadastru și Publicitate Imobiliară Medias

**A. Partea I. Descrierea imobilului**

TEREN Extravilan

Adresa: Jud. Sibiu

Nr. Crt	Nr cadastral Nr. topografic	Suprafața* (mp)	Observații / Referințe
A1		4.900	Sector cadastral:48 Teren neimprejmuit;

**B. Partea II. Proprietari și acte**

Inscrieri privitoare la dreptul de proprietate și alte drepturi reale	Referințe
/	
Act Administrativ nr. 2180, din 18/09/2002 emis de CJPSDPAT SIBIU (titlu de proprietate);	
B1	A1
Intabulare, drept de PROPRIETATE, dobandit prin Reconstituire, cota actuala 1/1	
1) VANDOR POMPILIU, LIPSĂ CNP	

**C. Partea III. SARCINI .**

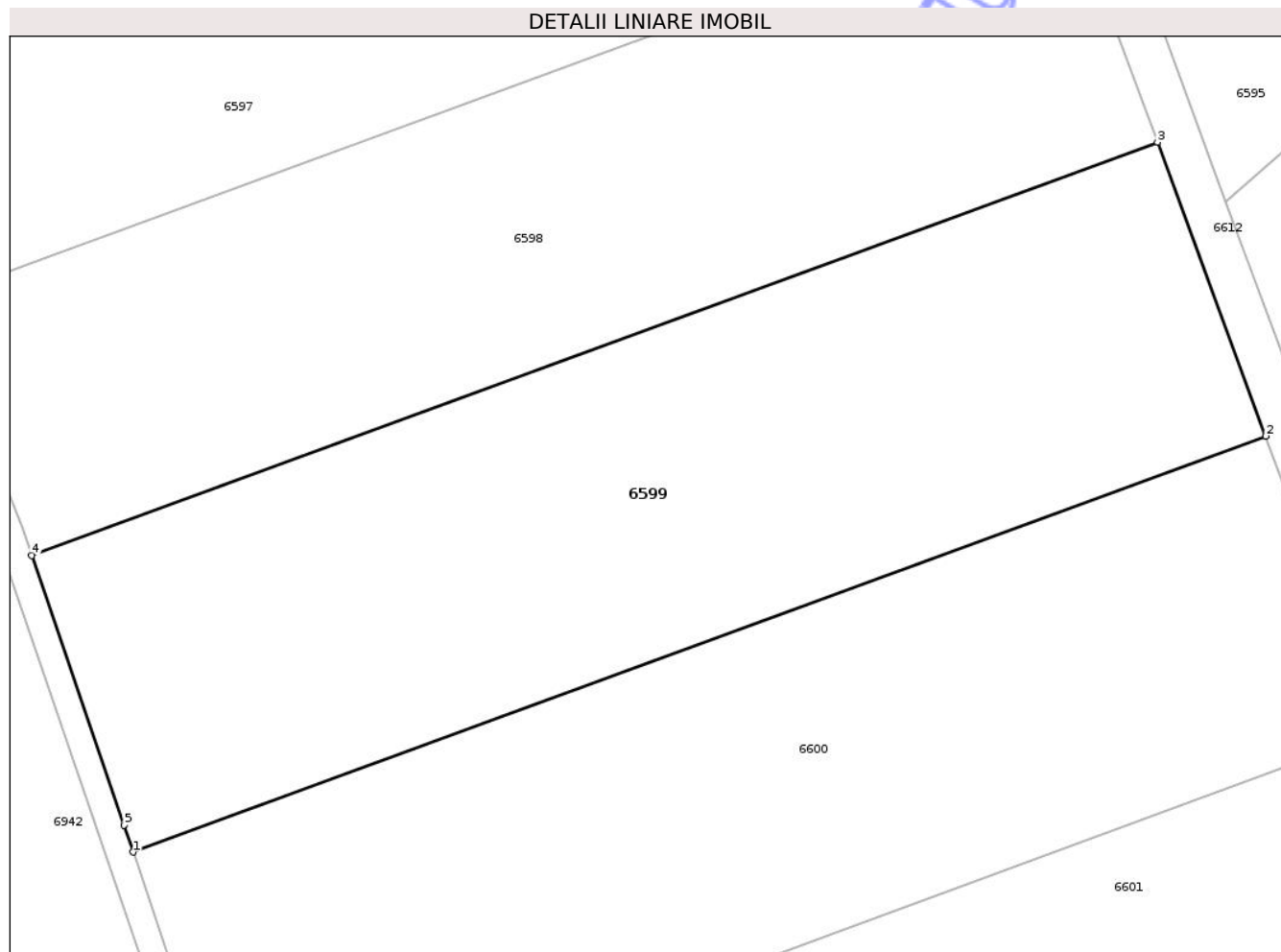
Inscrieri privind dezmembramintele dreptului de proprietate, drepturi reale de garanție și sarcini	Referințe
NU SUNT	

## Anexa Nr. 1 La Partea I

## Teren

Nr cadastral	Suprafața (mp)*	Observații / Referințe
	4.900	

\* Suprafața este determinată în planul de proiecție Stereo 70.



## Date referitoare la teren

Crt	Categorie folosință	Intra vilan	Suprafața (mp)	Tarla	Parcelă	Nr. topo	Observații / Referințe
1	arabil	NU	4.900	45	1376/1/3	-	

## Lungime Segmente

1) Valorile lungimilor segmentelor sunt obținute din proiecție în plan.

Punct început	X / Y	Punct sfârșit	X / Y	Lungime segment (** (m)
1	445.378,208 524.626,814	2	445.507,447 524.674,228	137.662
2	445.507,447 524.674,228	3	445.495,099 524.707,73	35.705
3	445.495,099 524.707,73	4	445.366,65 524.660,606	136.821
4	445.366,65 524.660,606	5	445.377,167 524.629,892	32.465
5	445.377,167 524.629,892	1	445.378,208 524.626,814	3.249

\*\* Lungimile segmentelor sunt determinate în planul de proiecție Stereo 70 și sunt rotunjite la 1 milimetru.

\*\*\* Distanța dintre puncte este formată din segmente cumulate ce sunt mai mici decât valoarea 1 milimetru.

Neutilizabil în Circuitul  
Civil



**DATE DESPRE IMOBILUL NR. 6600**

Oficiul de Cadastru și Publicitate Imobiliară SIBIU  
Biroul de Cadastru și Publicitate Imobiliară Medias

**A. Partea I. Descrierea imobilului**

TEREN Extravilan

Adresa: Jud. Sibiu

Nr. Crt	Nr cadastral Nr. topografic	Suprafața* (mp)	Observații / Referințe
A1		5.000	Sector cadastral:48 Teren neimprejmuit;

**B. Partea II. Proprietari și acte**

Inscrieri privitoare la dreptul de proprietate și alte drepturi reale	Referințe
/	
Act Administrativ nr. 2179, din 18/09/2002 emis de CJPSDPAT SIBIU (titlu de proprietate);	
B1	A1
Intabulare, drept de PROPRIETATE, dobandit prin Reconstituire, cota actuala 1/1	
1) PAROSTIN VASILE, LIPSĂ CNP	

**C. Partea III. SARCINI .**

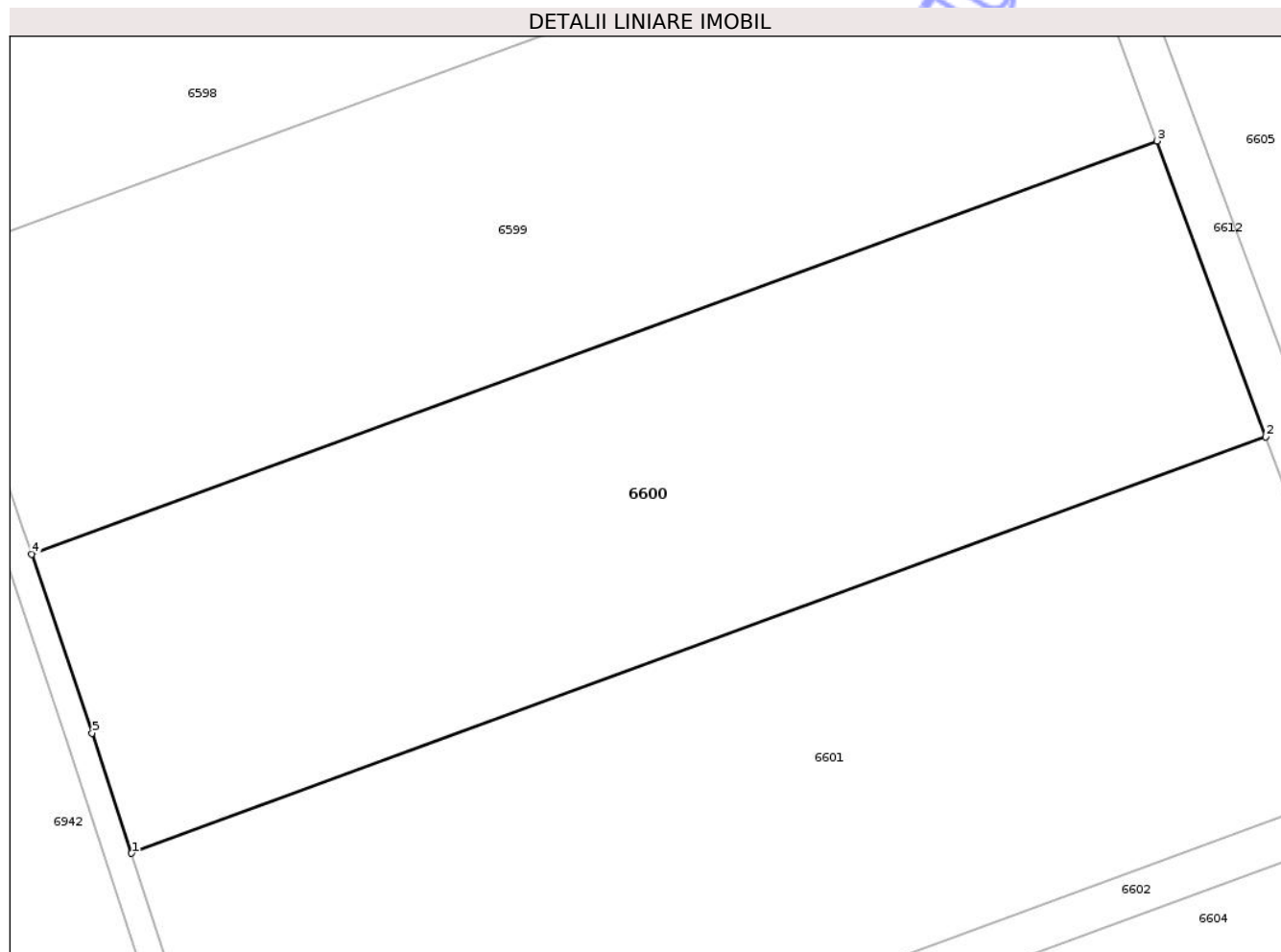
Inscrieri privind dezmembramintele dreptului de proprietate, drepturi reale de garanție și sarcini	Referințe
NU SUNT	

## Anexa Nr. 1 La Partea I

## Teren

Nr cadastral	Suprafața (mp)*	Observații / Referințe
	5.000	

\* Suprafața este determinată în planul de proiecție Stereo 70.



## Date referitoare la teren

Crt	Categorie folosință	Intra vilan	Suprafața (mp)	Tarla	Parcelă	Nr. topo	Observații / Referințe
1	arabil	NU	5.000	17	1376/1/4	-	

## Lungime Segmente

1) Valorile lungimilor segmentelor sunt obținute din proiecție în plan.

Punct început	X / Y	Punct sfârșit	X / Y	Lungime segment (** (m)
1	445.389,672 524.592,477	2	445.519,961 524.640,276	138.781
2	445.519,961 524.640,276	3	445.507,447 524.674,228	36.185
3	445.507,447 524.674,228	4	445.378,208 524.626,814	137.662
4	445.378,208 524.626,814	5	445.385,152 524.606,283	21.674
5	445.385,152 524.606,283	1	445.389,672 524.592,477	14.527

\*\* Lungimile segmentelor sunt determinate în planul de proiecție Stereo 70 și sunt rotunjite la 1 milimetru.

\*\*\* Distanța dintre puncte este formată din segmente cumulate ce sunt mai mici decât valoarea 1 milimetru.

Neutilizabil în Circuitul  
Civil



**DATE DESPRE IMOBILUL NR. 6601**

Oficiul de Cadastru și Publicitate Imobiliară SIBIU  
Biroul de Cadastru și Publicitate Imobiliară Medias

**A. Partea I. Descrierea imobilului**

TEREN Extravilan

Adresa: Jud. Sibiu

Nr. Crt	Nr cadastral Nr. topografic	Suprafața* (mp)	Observații / Referințe
A1		5.800	Sector cadastral:48 Teren neimprejmuit;

**B. Partea II. Proprietari și acte**

Inscrieri privitoare la dreptul de proprietate și alte drepturi reale	Referințe
/	
Act Administrativ nr. 2168, din 18/09/2002 emis de CJPSDPAT SIBIU (titlu de proprietate);	
B1	A1
Intabulare, drept de PROPRIETATE, dobandit prin Reconstituire, cota actuala 1/1	
1) <b>BENY BELA</b> , LIPSĂ CNP	

**C. Partea III. SARCINI .**

Inscrieri privind dezmembramintele dreptului de proprietate, drepturi reale de garanție și sarcini	Referințe
NU SUNT	

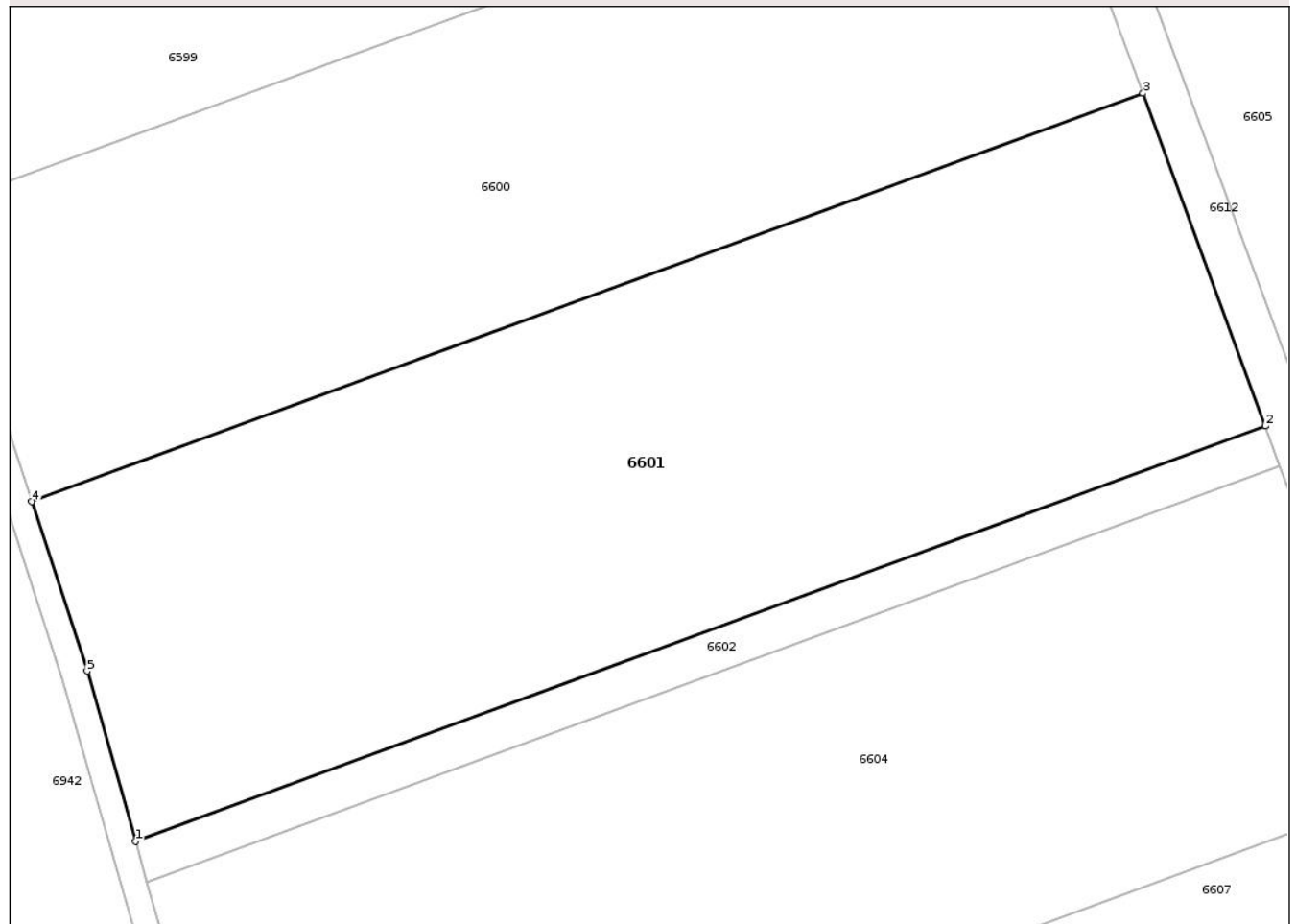
## Anexa Nr. 1 La Partea I

## Teren

Nr cadastral	Suprafața (mp)*	Observații / Referințe
	5.800	

\* Suprafața este determinată în planul de proiecție Stereo 70.

## DETALII LINIARE IMOBIL



## Date referitoare la teren

Crt	Categorie folosință	Intra vilan	Suprafața (mp)	Tarla	Parcelă	Nr. topo	Observații / Referințe
1	arabil	NU	5.800	45	1376/1/5	-	

## Lungime Segmente

1) Valorile lungimilor segmentelor sunt obținute din proiecție în plan.

Punct început	X / Y	Punct sfârșit	X / Y	Lungime segment (** (m)
1	445.401,842 524.552,732	2	445.534,315 524.601,332	141.107
2	445.534,315 524.601,332	3	445.519,961 524.640,276	41.505
3	445.519,961 524.640,276	4	445.389,672 524.592,477	138.781
4	445.389,672 524.592,477	5	445.396,164 524.572,643	20.87
5	445.396,164 524.572,643	1	445.401,842 524.552,732	20.705

\*\* Lungimile segmentelor sunt determinate în planul de proiecție Stereo 70 și sunt rotunjite la 1 milimetru.

\*\*\* Distanța dintre puncte este formată din segmente cumulate ce sunt mai mici decât valoarea 1 milimetru.

Neutilizabil în Circuitul  
Civil



**DATE DESPRE IMOBILUL NR. 6602**

Oficiul de Cadastru și Publicitate Imobiliară SIBIU  
Biroul de Cadastru și Publicitate Imobiliară Medias

**A. Partea I. Descrierea imobilului**

TEREN Extravilan

Adresa: Jud. Sibiu

Nr. Crt	Nr cadastral Nr. topografic	Suprafața* (mp)	Observații / Referințe
A1		700	Sector cadastral:48 Teren neimprejmuit;

**B. Partea II. Proprietari și acte**

Inscrieri privitoare la dreptul de proprietate și alte drepturi reale	Referințe
/	
Act Administrativ nr. 2153, din 18/09/2002 emis de CJPSDPAT SIBIU (titlu de proprietate);	
B1	A1
Intabulare, drept de PROPRIETATE, dobandit prin Reconstituire, cota actuala 1/1	
1) MOGHIORI NICOLAE, LIPSĂ CNP	

**C. Partea III. SARCINI .**

Inscrieri privind dezmembramintele dreptului de proprietate, drepturi reale de garanție și sarcini	Referințe
NU SUNT	

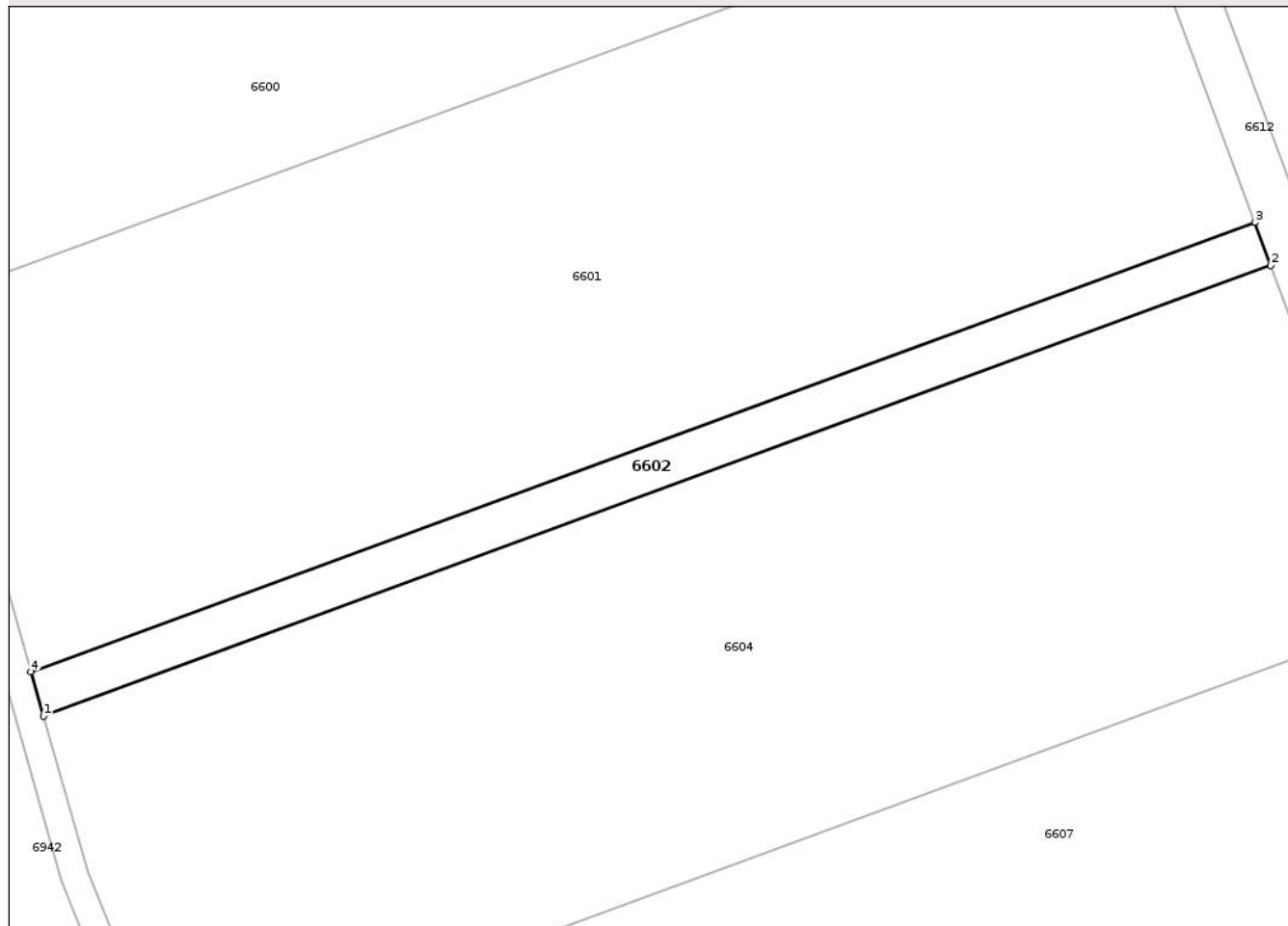
## Anexa Nr. 1 La Partea I

## Teren

Nr cadastral	Suprafața (mp)*	Observații / Referințe
	700	

\* Suprafața este determinată în planul de proiecție Stereo 70.

## DETALII LINIARE IMOBIL



## Date referitoare la teren

Crt	Categorie folosință	Intra vilan	Suprafața (mp)	Tarla	Parcelă	Nr. topo	Observații / Referințe
1	arabil	NU	700	47	1376/1/6	-	

## Lungime Segmente

1) Valorile lungimilor segmentelor sunt obținute din proiecție în plan.

Punct început	X / Y	Punct sfârșit	X / Y	Lungime segment (** (m)
1	445.403,204 524.547,954	2	445.536,028 524.596,684	141.481
2	445.536,028 524.596,684	3	445.534,315 524.601,332	4.954
3	445.534,315 524.601,332	4	445.401,842 524.552,732	141.107
4	445.401,842 524.552,732	1	445.403,204 524.547,954	4.968

\*\* Lungimile segmentelor sunt determinate în planul de proiecție Stereo 70 și sunt rotunjite la 1 milimetru.

\*\*\* Distanţa dintre puncte este formată din segmente cumulate ce sunt mai mici decât valoarea 1 milimetru.

Neutilizabil în Circuitul  
Civil



**DATE DESPRE IMOBILUL NR. 6603**

Oficiul de Cadastru și Publicitate Imobiliară SIBIU  
Biroul de Cadastru și Publicitate Imobiliară Medias

**A. Partea I. Descrierea imobilului**

TEREN Extravilan

Adresa: Jud. Sibiu

Nr. Crt	Nr cadastral Nr. topografic	Suprafața* (mp)	Observații / Referințe
A1		6.200	Sector cadastral:48 Teren neimprejmit;

**B. Partea II. Proprietari și acte**

Inscrieri privitoare la dreptul de proprietate și alte drepturi reale	Referințe
/	
Act Normativ nr. 7, din 13/03/1996 emis de PARLAMENTUL ROMÂNIEI (art.13 alin.15);	
B1	Inscrierea provizorie, drept de PROPRIETATE, dobandit prin Lege, cota actuala 1/1
1) COMUNA BAZNA, CIF:4307050, Proprietar Neidentificat	

**C. Partea III. SARCINI .**

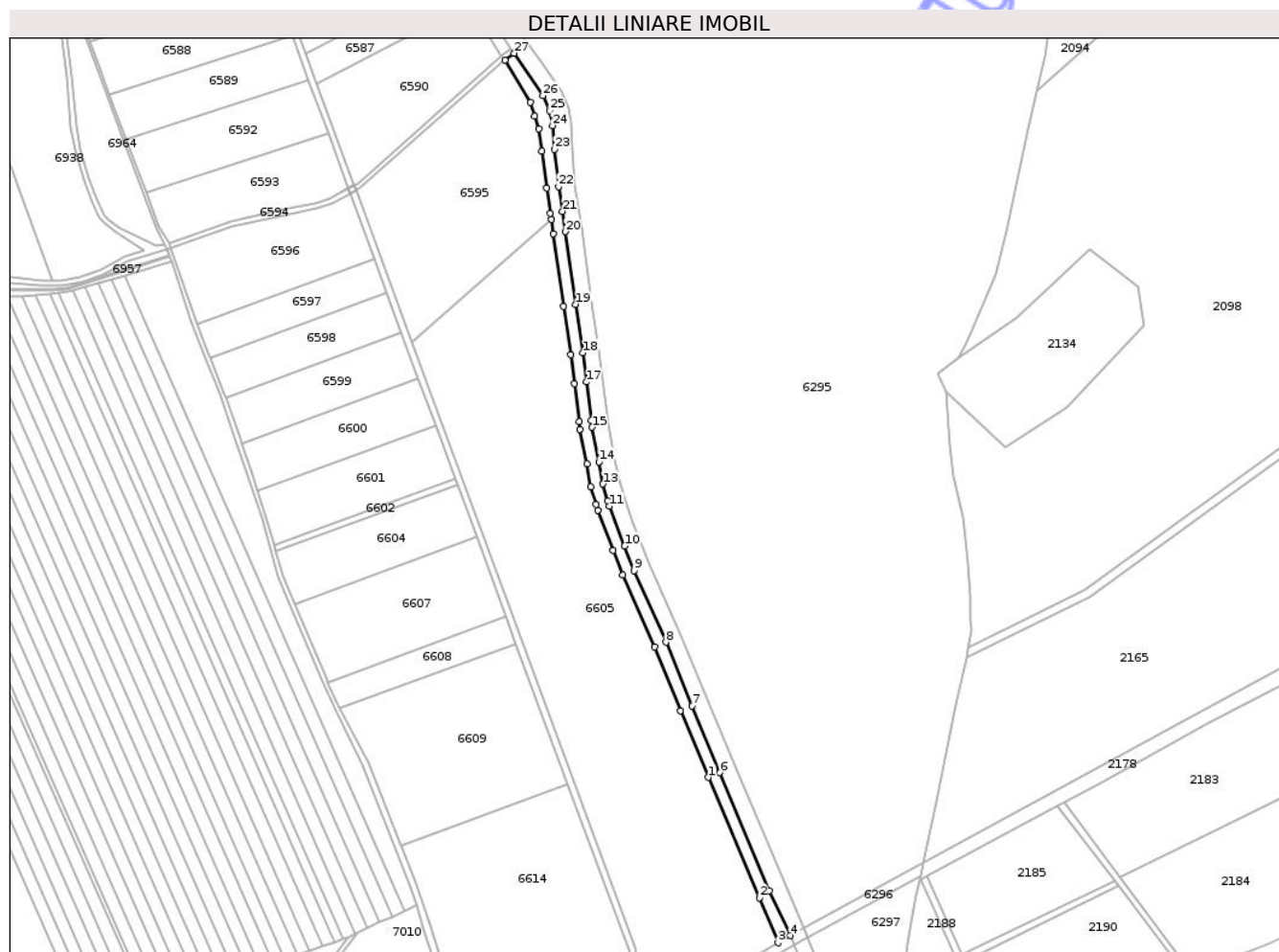
Inscrieri privind dezmembramintele dreptului de proprietate, drepturi reale de garanție și sarcini	Referințe
NU SUNT	

## Anexa Nr. 1 La Partea I

## Teren

Nr cadastral	Suprafața (mp)*	Observații / Referințe
	6.200	

\* Suprafața este determinată în planul de proiecție Stereo 70.



## Date referitoare la teren

Crt	Categorie folosință	Intravilan	Suprafața (mp)	Tarla	Parcelă	Nr. topo	Observații / Referințe
1	curți constructii	NU	6.200	45	1378/2	-	

## Lungime Segmente

1) Valorile lungimilor segmentelor sunt obținute din proiecție în plan.

Punct început	X / Y	Punct sfârșit	X / Y	Lungime segment	Punct început	X / Y	Punct sfârșit	X / Y	Lungime segment	Punct început	X / Y	Punct sfârșit	X / Y	Lungime segment
1	445.719,278 524.383,027	2	445.756,573 524.295,156	95.458	2	445.756,573 524.295,156	3	445.770,232 524.262,265	35.614	3	445.770,232 524.262,265	4	445.779,193 524.267,504	10.38
4	445.779,193 524.267,504	5	445.763,986 524.300,304	36.154	5	445.763,986 524.300,304	6	445.727,579 524.386,504	93.573	6	445.727,579 524.386,504	7	445.707,339 524.435,249	52.78
7	445.707,339 524.435,249	8	445.688,372 524.481,766	50.235	8	445.688,372 524.481,766	9	445.665,189 524.534,125	57.262	9	445.665,189 524.534,125	10	445.658,221 524.552,005	19.19
10	445.658,221 524.552,005	11	445.647,04 524.581,093	31.163	11	445.647,04 524.581,093	12	445.645,878 524.585,021	4.096	12	445.645,878 524.585,021	13	445.642,262 524.597,241	12.744
13	445.642,262 524.597,241	14	445.639,36 524.613,52	16.536	14	445.639,36 524.613,52	15	445.634,439 524.638,763	25.718	15	445.634,439 524.638,763	16	445.633,8 524.643,879	5.155

Punct început	X / Y	Punct sfârșit	X / Y	Lungime segment	Punct început	X / Y	Punct sfârșit	X / Y	Lungime segment	Punct început	X / Y	Punct sfârșit	X / Y	Lungime segment
16	445.633,8 524.643,879	17	445.630,315 524.671,751	28.09	17	445.630,315 524.671,751	18	445.627,644 524.693,122	21.53 8	18	445.627,644 524.693,122	19	445.622,455 524.728,5	35.75 6
19	445.622,455 524.728,5	20	445.614,871 524.781,581	53.62 1	20	445.614,871 524.781,581	21	445.612,685 524.796,426	15.00 4	21	445.612,685 524.796,426	22	445.609,894 524.814,567	18.35 5
22	445.609,894 524.814,567	23	445.606,68 524.841,651	27.27 4	23	445.606,68 524.841,651	24	445.605,542 524.858,991	17.37 7	24	445.605,542 524.858,991	25	445.603,331 524.869,99	11.21 9
25	445.603,331 524.869,99	26	445.598,417 524.880,962	12.02 2	26	445.598,417 524.880,962	27	445.577,386 524.911,901	37.41	27	445.577,386 524.911,901	28	445.570,792 524.906,801	8.336
28	445.570,792 524.906,801	29	445.589,264 524.875,932	35.97 3	29	445.589,264 524.875,932	30	445.592,481 524.865,777	10.65 2	30	445.592,481 524.865,777	31	445.595,542 524.856,813	9.472
31	445.595,542 524.856,813	32	445.597,752 524.840,516	16.44 6	32	445.597,752 524.840,516	33	445.600,975 524.813,353	27.35 4	33	445.600,975 524.813,353	34	445.603,793 524.795,033	18.53 5
34	445.603,793 524.795,033	35	445.604,511 524.790,527	4.563	35	445.604,511 524.790,527	36	445.606,159 524.780,191	10.46 6	36	445.606,159 524.780,191	37	445.613,546 524.727,225	53.47 8
37	445.613,546 524.727,225	38	445.618,725 524.691,911	35.69 2	38	445.618,725 524.691,911	39	445.621,385 524.670,635	21.44 2	39	445.621,385 524.670,635	40	445.624,869 524.642,762	28.09
40	445.624,869 524.642,762	41	445.625,547 524.637,342	5.462	41	445.625,547 524.637,342	42	445.630,513 524.611,87	25.95 2	42	445.630,513 524.611,87	43	445.633,489 524.595,168	16.96 4
43	445.633,489 524.595,168	44	445.637,248 524.582,467	13.24 6	44	445.637,248 524.582,467	45	445.638,512 524.578,197	4.453	45	445.638,512 524.578,197	46	445.649,827 524.548,756	31.54
46	445.649,827 524.548,756	47	445.656,878 524.530,667	19.41 5	47	445.656,878 524.530,667	48	445.680,092 524.478,237	57.33 9	48	445.680,092 524.478,237	49	445.699,096 524.431,854	50.12 6
49	445.699,096 524.431,854	1	445.719,278 524.383,027	52.83 3										

\*\* Lungimile segmentelor sunt determinate în planul de proiecție Stereo 70 și sunt rotunjite la 1 milimetru.

\*\*\* Distanța dintre puncte este formată din segmente cumulate ce sunt mai mici decât valoarea 1 milimetru.



**DATE DESPRE IMOBILUL NR. 6604**

Oficiul de Cadastru și Publicitate Imobiliară SIBIU  
 Biroul de Cadastru și Publicitate Imobiliară Medias

**A. Partea I. Descrierea imobilului**

Nr. CF vechi:2670N  
 Nr. cadastral vechi:386

TEREN Extravilan

Adresa: Jud. Sibiu

Nr. Crt	Nr cadastral Nr. topografic	Suprafața* (mp)	Observații / Referințe
A1	101169	5.800	Sector cadastral:48 Teren neimprejmuit;

**B. Partea II. Proprietari și acte**

Inscrieri privitoare la dreptul de proprietate și alte drepturi reale		Referințe
<b>11281 / 09/07/2008</b>		
Act Notarial nr. aut. nr. 1787 din anul 2008, din 01/01/2008 emis de NP Axente Mia;		
B1	Intabulare, drept de PROPRIETATE, dobandit prin Conventie, cota actuala 1/1 1) SC AO FUTURO SRL, CIF:9999999999999, cu sediul în Mediaș	A1

**C. Partea III. SARCINI .**

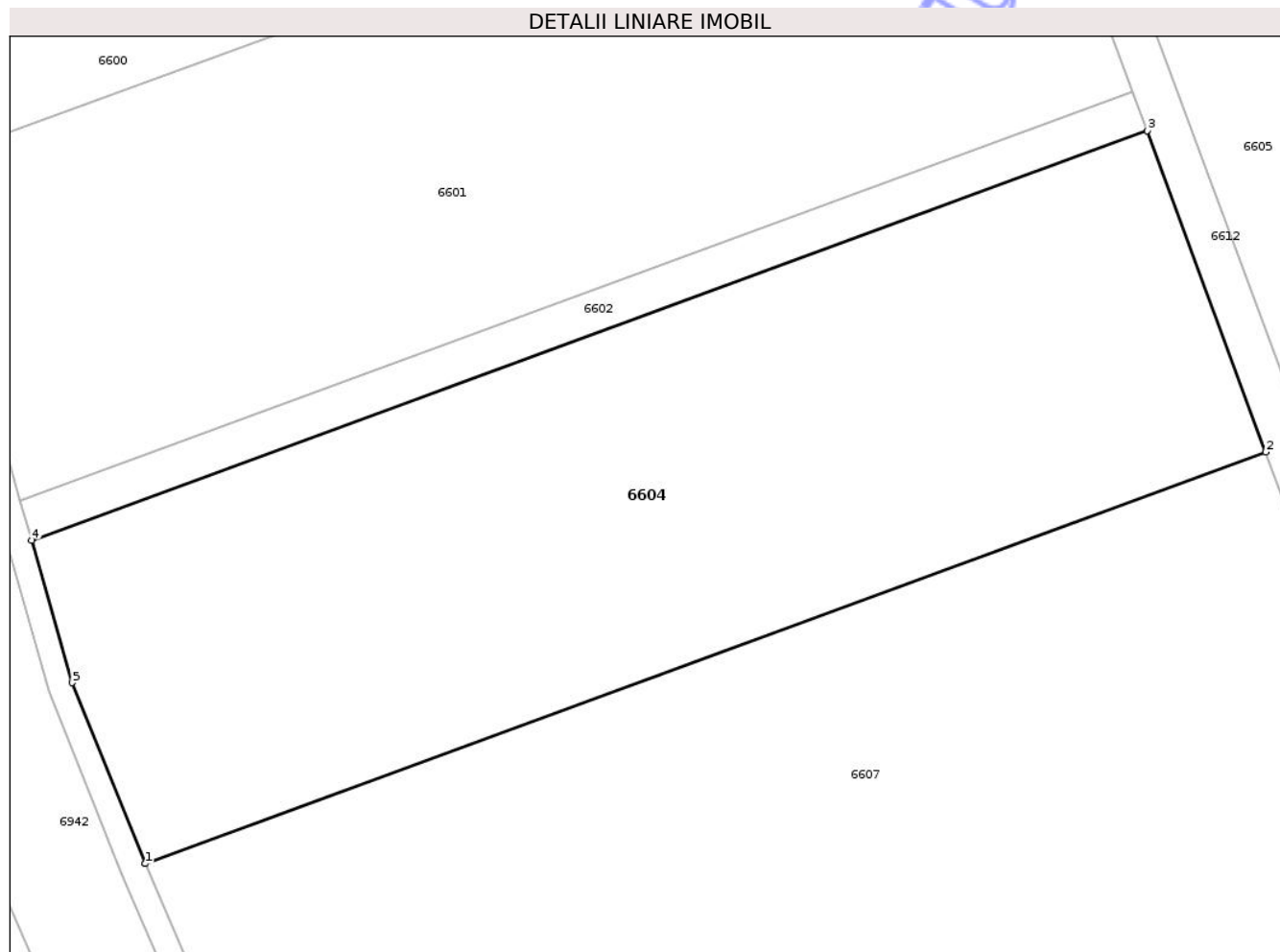
Inscrieri privind dezmembramintele dreptului de proprietate, drepturi reale de garanție și sarcini	Referințe
NU SUNT	

## Anexa Nr. 1 La Partea I

## Teren

Nr cadastral	Suprafața (mp)*	Observații / Referințe
101169	5.800	

\* Suprafața este determinată în planul de proiecție Stereo 70.



## Date referitoare la teren

Crt	Categorie folosință	Intra vilan	Suprafața (mp)	Tarla	Parcelă	Nr. topo	Observații / Referințe
1	arabil	NU	5.800	-	1376/1/7	-	

## Lungime Segmente

1) Valorile lungimilor segmentelor sunt obținute din proiecție în plan.

Punct început	X / Y	Punct sfârșit	X / Y	Lungime segment (** (m)
1	445.416,735 524.509,508	2	445.550,123 524.558,444	142.081
2	445.550,123 524.558,444	3	445.536,028 524.596,684	40.755
3	445.536,028 524.596,684	4	445.403,204 524.547,954	141.481
4	445.403,204 524.547,954	5	445.408,03 524.531,028	17.601
5	445.408,03 524.531,028	6	445.416,71 524.509,568	23.148

Punct început	X / Y	Punct sfârşit	X / Y	Lungime segment (** (m)
6	445.416,71 524.509,568	1	445.416,735 524.509,508	0.066

\*\* Lungimile segmentelor sunt determinate în planul de proiecţie Stereo 70 şi sunt rotunjite la 1 milimetru.

\*\*\* Distanţa dintre puncte este formată din segmente cumulate ce sunt mai mici decât valoarea 1 milimetru.

Neutilizabil în Circuitul Civil



**DATE DESPRE IMOBILUL NR. 6605**

Oficiul de Cadastru și Publicitate Imobiliară SIBIU  
Biroul de Cadastru și Publicitate Imobiliară Medias

**A. Partea I. Descrierea imobilului**

TEREN Extravilan

Nr. CF vechi:2808N  
Nr. cadastral vechi:649

Adresa: Jud. Sibiu

Nr. Crt	Nr cadastral Nr. topografic	Suprafața* (mp)	Observații / Referințe
A1	100634	51.400	Sector cadastral:48 Teren neimprejmuit;

**B. Partea II. Proprietari și acte**

Inscrieri privitoare la dreptul de proprietate și alte drepturi reale		Referințe
<b>2832 / 26/02/2008</b>		
Act Notarial nr. aut. nr. 1813 din anul 2003, din 01/01/2003 emis de NP Axente Mia;		
B1	Intabulare, drept de PROPRIETATE, dobandit prin Conventie, cota actuala 1/1 1) HALMACIU IUSTIN	A1

**C. Partea III. SARCINI .**

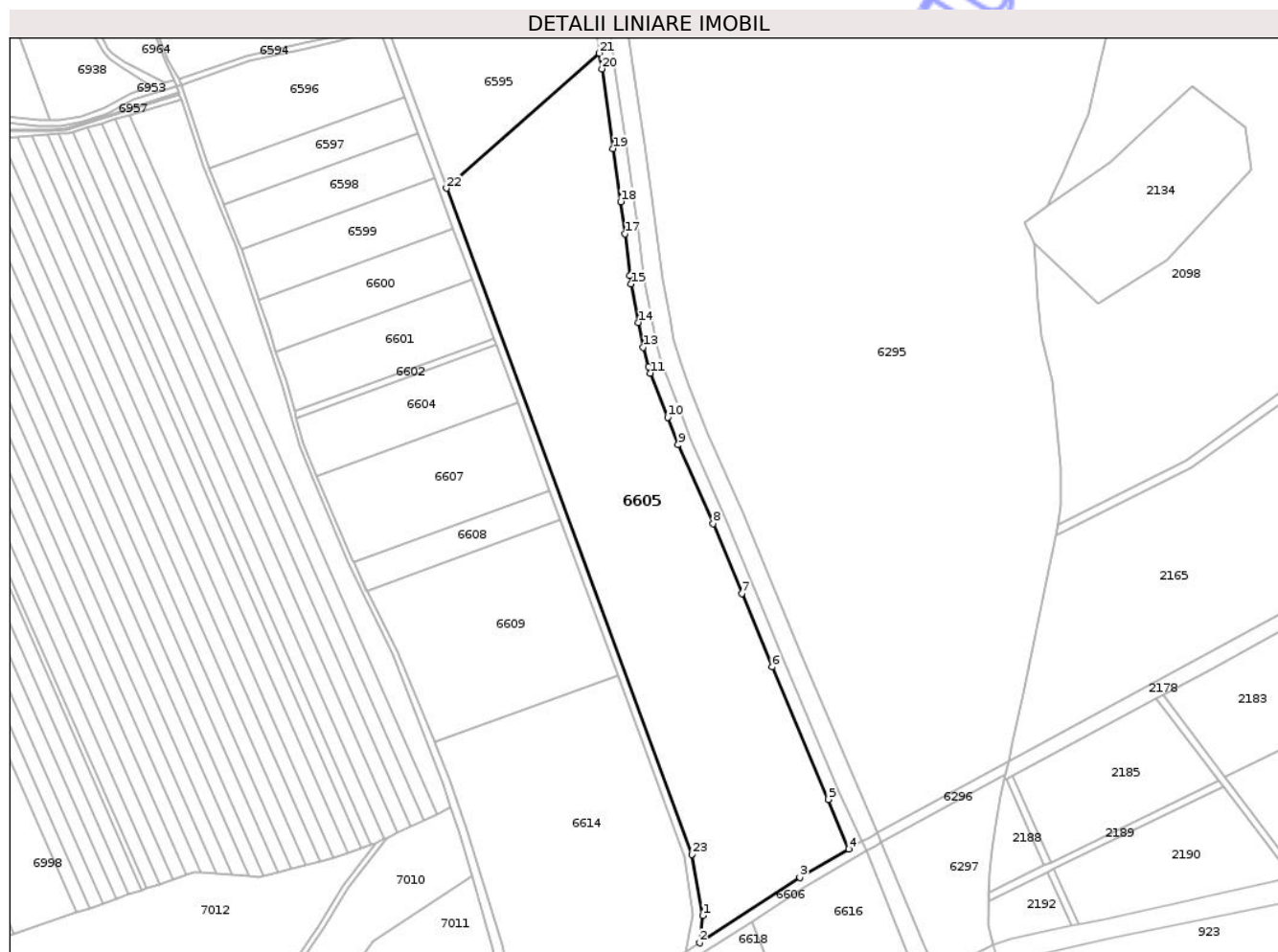
Inscrieri privind dezmembramintele dreptului de proprietate, drepturi reale de garanție și sarcini	Referințe
NU SUNT	

## Anexa Nr. 1 La Partea I

## Teren

Nr cadastral	Suprafața (mp)*	Observații / Referințe
100634	51.400	

\* Suprafața este determinată în planul de proiecție Stereo 70.



## Date referitoare la teren

Crt	Categorie folosință	Intra vilan	Suprafața (mp)	Tarla	Parcelă	Nr. topo	Observații / Referințe
1	arabil	NU	51.400	-	1378/1/2	-	

## Lungime Segmente

1) Valorile lungimilor segmentelor sunt obținute din proiecție în plan.

Punct început	X / Y	Punct sfârșit	X / Y	Lungime segment (** (m)
1	445.673,18 524.217,957	2	445.671,122 524.199,928	18.147
3	445.737,728 524.243,263	4	445.770,232 524.262,265	37.651
5	445.756,573 524.295,156	6	445.719,278 524.383,027	95.458
7	445.699,096 524.431,854	8	445.680,092 524.478,237	50.126
9	445.656,878 524.530,667	10	445.649,827 524.548,756	19.415

Punct început	X / Y	Punct sfârșit	X / Y	Lungime segment (** (m)
2	445.671,122 524.199,928	3	445.737,728 524.243,263	79.463
4	445.770,232 524.262,265	5	445.756,573 524.295,156	35.614
6	445.719,278 524.383,027	7	445.699,096 524.431,854	52.833
8	445.680,092 524.478,237	9	445.656,878 524.530,667	57.339
10	445.649,827 524.548,756	11	445.638,512 524.578,197	31.54

Punct început	X / Y	Punct sfârșit	X / Y	Lungime segment (** (m)
11	445.638,512 524.578,197	12	445.637,248 524.582,467	4.453
13	445.633,489 524.595,168	14	445.630,513 524.611,87	16.964
15	445.625,547 524.637,342	16	445.624,869 524.642,762	5.462
17	445.621,385 524.670,635	18	445.618,725 524.691,911	21.442
19	445.613,546 524.727,225	20	445.606,159 524.780,191	53.478
21	445.604,511 524.790,527	22	445.502,925 524.700,956	135.436
23	445.665,94 524.258,675	1	445.673,18 524.217,957	41.356

Punct început	X / Y	Punct sfârșit	X / Y	Lungime segment (** (m)
12	445.637,248 524.582,467	13	445.633,489 524.595,168	13.246
14	445.630,513 524.611,87	15	445.625,547 524.637,342	25.952
16	445.624,869 524.642,762	17	445.621,385 524.670,635	28.09
18	445.618,725 524.691,911	19	445.613,546 524.727,225	35.692
20	445.606,159 524.780,191	21	445.604,511 524.790,527	10.466
22	445.502,925 524.700,956	23	445.665,94 524.258,675	471.367

\*\* Lungimile segmentelor sunt determinate în planul de proiecție Stereo 70 și sunt rotunjite la 1 milimetru.

\*\*\* Distanța dintre puncte este formată din segmente cumulate ce sunt mai mici decât valoarea 1 milimetru.





## DATE DESPRE IMOBILUL NR. 6606

Oficiul de Cadastru și Publicitate Imobiliară SIBIU  
Biroul de Cadastru și Publicitate Imobiliară Medias

## A. Partea I. Descrierea imobilului

TEREN Extravilan

Adresa: Jud. Sibiu

Nr. Crt	Nr cadastral Nr. topografic	Suprafața* (mp)	Observații / Referințe
A1		7.934	Sector cadastral:48 Teren neimprejmuit;

## B. Partea II. Proprietari și acte

Inscrieri privitoare la dreptul de proprietate și alte drepturi reale	Referințe
/	
Act Normativ nr. 1705, din 29/11/2006 emis de GUVERNUL ROMÂNIEI;	
B1	A1
Intabulare, drept de PROPRIETATE, dobandit prin Lege, cota actuala 1/1	
1) STATUL ROMÂN - DOMENIUL PUBLIC, CIF:999999999999	
Act Normativ nr. 107, din 25/09/1996 emis de PARLAMENTUL ROMÂNIEI (+Adeverința nr.11803/14.05.2024 emisă de ABA MUREȘ);	
B2	A1
Intabulare, drept de ADMINISTRARE, dobandit prin Lege, cota actuala 1/1	
1) MINISTERUL MEDIULUI, APELOR ȘI PĂDURILOR prin ADMINISTRAȚIA NAȚIONALĂ APELE ROMÂNE, CIF:24326056	

## C. Partea III. SARCINI .

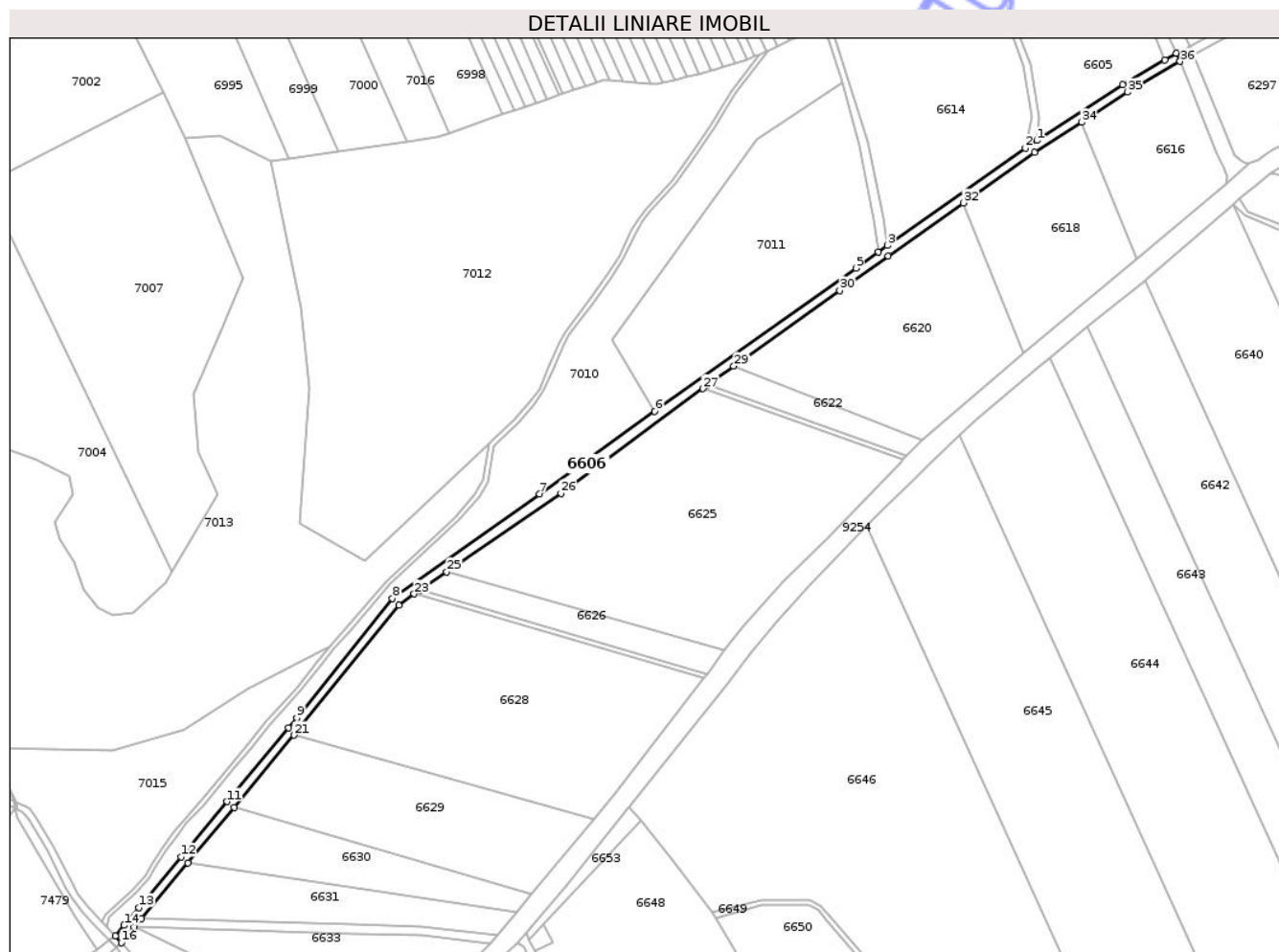
Inscrieri privind dezmembramintele dreptului de proprietate, drepturi reale de garanție și sarcini	Referințe
NU SUNT	

## Anexa Nr. 1 La Partea I

## Teren

Nr cadastral	Suprafața (mp)*	Observații / Referințe
	7.934	

\* Suprafața este determinată în planul de proiecție Stereo 70.



## Date referitoare la teren

Crt	Categorie folosință	Intravilan	Suprafața (mp)	Tarla	Parcelă	Nr. topo	Observații / Referințe
1	ape curgătoare	NU	7.934	45	1375	-	

## Lungime Segmente

1) Valorile lungimilor segmentelor sunt obținute din proiecție în plan.

Punct început	X / Y	Punct sfârșit	X / Y	Lungime segment (** (m)
1	445.671,122 524.199,928	2	445.662,143 524.193,957	10.783
3	445.555,193 524.118,509	4	445.548,134 524.113,501	8.655
5	445.530,734 524.101,096	6	445.375,033 523.990,085	191.223
7	445.285,512 523.926,259	8	445.171,636 523.845,408	139.66
9	445.097,457 523.752,673	10	445.091,017 523.744,944	10.061

Punct început	X / Y	Punct sfârșit	X / Y	Lungime segment (** (m)
2	445.662,143 524.193,957	3	445.555,193 524.118,509	130.884
4	445.548,134 524.113,501	5	445.530,734 524.101,096	21.369
6	445.375,033 523.990,085	7	445.285,512 523.926,259	109.944
8	445.171,636 523.845,408	9	445.097,457 523.752,673	118.752
10	445.091,017 523.744,944	11	445.043,537 523.687,959	74.173

Punct început	X / Y	Punct sfârșit	X / Y	Lungime segment (** (m)
11	445.043,537 523.687,959	12	445.007,791 523.645,058	55.842
13	444.975,141 523.605,872	14	444.963,599 523.592,02	18.03
15	444.956,768 523.583,82	16	444.961,509 523.578,576	7.07
17	444.971,586 523.590,67	18	444.977,285 523.597,509	8.902
19	445.013,169 523.640,577	20	445.048,915 523.683,478	55.842
21	445.095,494 523.739,383	22	445.176,783 523.839,845	129.23
23	445.188,471 523.848,776	24	445.192,828 523.851,869	5.343
25	445.213,722 523.865,82	26	445.302,324 523.926,71	107.508
27	445.412,419 524.007,773	28	445.416,049 524.010,731	4.682
29	445.436,232 524.025,121	30	445.518,332 524.083,656	100.83
31	445.555,922 524.110,457	32	445.614,312 524.151,648	71.456
33	445.669,386 524.190,499	34	445.705,98 524.213,962	43.471
35	445.741,422 524.237,314	36	445.782,168 524.261,129	47.194
37	445.779,193 524.267,504	38	445.770,232 524.262,265	10.38
39	445.737,728 524.243,263	1	445.671,122 524.199,928	79.463

Punct început	X / Y	Punct sfârșit	X / Y	Lungime segment (** (m)
12	445.007,791 523.645,058	13	444.975,141 523.605,872	51.006
14	444.963,599 523.592,02	15	444.956,768 523.583,82	10.672
16	444.961,509 523.578,576	17	444.971,586 523.590,67	15.742
18	444.977,285 523.597,509	19	445.013,169 523.640,577	56.058
20	445.048,915 523.683,478	21	445.095,494 523.739,383	72.766
22	445.176,783 523.839,845	23	445.188,471 523.848,776	14.71
24	445.192,828 523.851,869	25	445.213,722 523.865,82	25.123
26	445.302,324 523.926,71	27	445.412,419 524.007,773	136.719
28	445.416,049 524.010,731	29	445.436,232 524.025,121	24.788
30	445.518,332 524.083,656	31	445.555,922 524.110,457	46.166
32	445.614,312 524.151,648	33	445.669,386 524.190,499	67.399
34	445.705,98 524.213,962	35	445.741,422 524.237,314	42.444
36	445.782,168 524.261,129	37	445.779,193 524.267,504	7.035
38	445.770,232 524.262,265	39	445.737,728 524.243,263	37.651

\*\* Lungimile segmentelor sunt determinate în planul de proiecție Stereo 70 și sunt rotunjite la 1 milimetru.

\*\*\* Distanța dintre puncte este formată din segmente cumulate ce sunt mai mici decât valoarea 1 milimetru.





## DATE DESPRE IMOBILUL NR. 6302

Oficiul de Cadastru și Publicitate Imobiliară SIBIU  
Biroul de Cadastru și Publicitate Imobiliară Medias

## A. Partea I. Descrierea imobilului

TEREN Extravilan

Adresa: Jud. Sibiu

Nr. Crt	Nr cadastral Nr. topografic	Suprafața* (mp)	Observații / Referințe
A1		5.000	Sector cadastral:21 Teren neimprejmuit;

## B. Partea II. Proprietari și acte

Inscrieri privitoare la dreptul de proprietate și alte drepturi reale	Referințe
/	
Act Administrativ nr. 401/19, din 13/11/1996 emis de CJPSDPAT SIBIU (titlu de proprietate);	
B1	A1
Intabulare, drept de PROPRIETATE, dobandit prin Reconstituire, cota actuala 1/1 1) POPOVICI AURELIA, LIPSĂ CNP	

## C. Partea III. SARCINI .

Inscrieri privind dezmembramintele dreptului de proprietate, drepturi reale de garanție și sarcini	Referințe
NU SUNT	

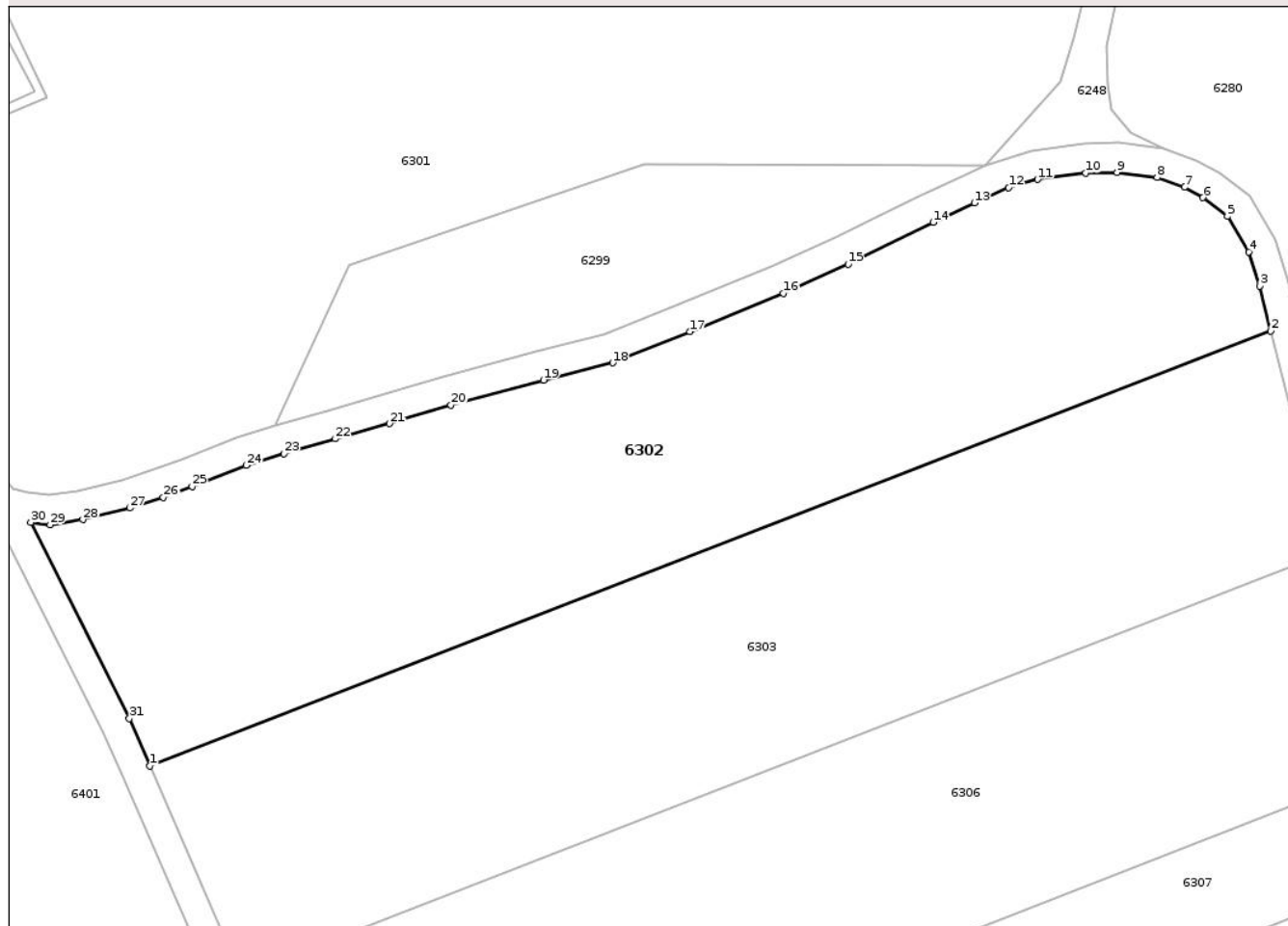
## Anexa Nr. 1 La Partea I

## Teren

Nr cadastral	Suprafața (mp)*	Observații / Referințe
	5.000	

\* Suprafața este determinată în planul de proiecție Stereo 70.

## DETALII LINIARE IMOBIL



## Date referitoare la teren

Crt	Categorie folosință	Intravilan	Suprafața (mp)	Tarla	Parcelă	Nr. topo	Observații / Referințe
1	arabil	NU	5.000	16	455/1	-	

## Lungime Segmente

1) Valorile lungimilor segmentelor sunt obținute din proiecție în plan.

Punct început	X / Y	Punct sfârșit	X / Y	Lungime segment (** (m)
1	445.013,654 526.219,748	2	445.166,049 526.278,895	163.471
3	445.164,547 526.284,981	4	445.163,064 526.289,636	4.886
5	445.160,18 526.294,456	6	445.156,843 526.297,011	4.202
7	445.154,289 526.298,411	8	445.150,622 526.299,73	3.896
9	445.145,143 526.300,43	10	445.140,9 526.300,348	4.244

Punct început	X / Y	Punct sfârșit	X / Y	Lungime segment (** (m)
2	445.166,049 526.278,895	3	445.164,547 526.284,981	6.268
4	445.163,064 526.289,636	5	445.160,18 526.294,456	5.617
6	445.156,843 526.297,011	7	445.154,289 526.298,411	2.913
8	445.150,622 526.299,73	9	445.145,143 526.300,43	5.524
10	445.140,9 526.300,348	11	445.134,357 526.299,473	6.601

Punct început	X / Y	Punct sfârșit	X / Y	Lungime segment (** (m)
11	445.134,357 526.299,473	12	445.130,414 526.298,346	4.1
13	445.125,76 526.296,28	14	445.120,122 526.293,641	6.226
15	445.108,596 526.287,938	16	445.099,765 526.283,999	9.67
17	445.087,091 526.278,777	18	445.076,566 526.274,539	11.347
19	445.067,168 526.272,222	20	445.054,593 526.268,781	13.037
21	445.046,195 526.266,304	22	445.038,863 526.264,222	7.622
23	445.031,86 526.262,214	24	445.026,742 526.260,609	5.363
25	445.019,379 526.257,738	26	445.015,462 526.256,242	4.193
27	445.010,905 526.254,826	28	445.004,514 526.253,245	6.584
29	445.000,068 526.252,541	30	444.997,444 526.252,837	2.641
31	445.010,829 526.226,203	1	445.013,654 526.219,748	7.046

Punct început	X / Y	Punct sfârșit	X / Y	Lungime segment (** (m)
12	445.130,414 526.298,346	13	445.125,76 526.296,28	5.092
14	445.120,122 526.293,641	15	445.108,596 526.287,938	12.859
16	445.099,765 526.283,999	17	445.087,091 526.278,777	13.707
18	445.076,566 526.274,539	19	445.067,168 526.272,222	9.68
20	445.054,593 526.268,781	21	445.046,195 526.266,304	8.755
22	445.038,863 526.264,222	23	445.031,86 526.262,214	7.286
24	445.026,742 526.260,609	25	445.019,379 526.257,738	7.903
26	445.015,462 526.256,242	27	445.010,905 526.254,826	4.772
28	445.004,514 526.253,245	29	445.000,068 526.252,541	4.501
30	444.997,444 526.252,837	31	445.010,829 526.226,203	29.808

\*\* Lungimile segmentelor sunt determinate în planul de proiecție Stereo 70 și sunt rotunjite la 1 milimetru.

\*\*\* Distanța dintre puncte este formată din segmente cumulate ce sunt mai mici decât valoarea 1 milimetru.



**DATE DESPRE IMOBILUL NR. 6305**

Oficiul de Cadastru și Publicitate Imobiliară SIBIU  
Biroul de Cadastru și Publicitate Imobiliară Medias

**A. Partea I. Descrierea imobilului**

TEREN Extravilan

Adresa: Jud. Sibiu

Nr. Crt	Nr cadastral Nr. topografic	Suprafața* (mp)	Observații / Referințe
A1		7.057	Sector cadastral:21 Teren neimprejmuit;

**B. Partea II. Proprietari și acte**

Inscrieri privitoare la dreptul de proprietate și alte drepturi reale	Referințe
/	
Act Normativ nr. 978, din 05/09/2002 emis de Guvernul României (+ Adeverința nr.2002/14.05.2024 emisă de PRIMĂRIA COMUNEI BAZNA);	
B1	A1
Intabulare, drept de PROPRIETATE, dobandit prin Lege, cota actuala 1/1 1) COMUNA BAZNA - DOMENIUL PUBLIC, CIF:4307050	

**C. Partea III. SARCINI .**

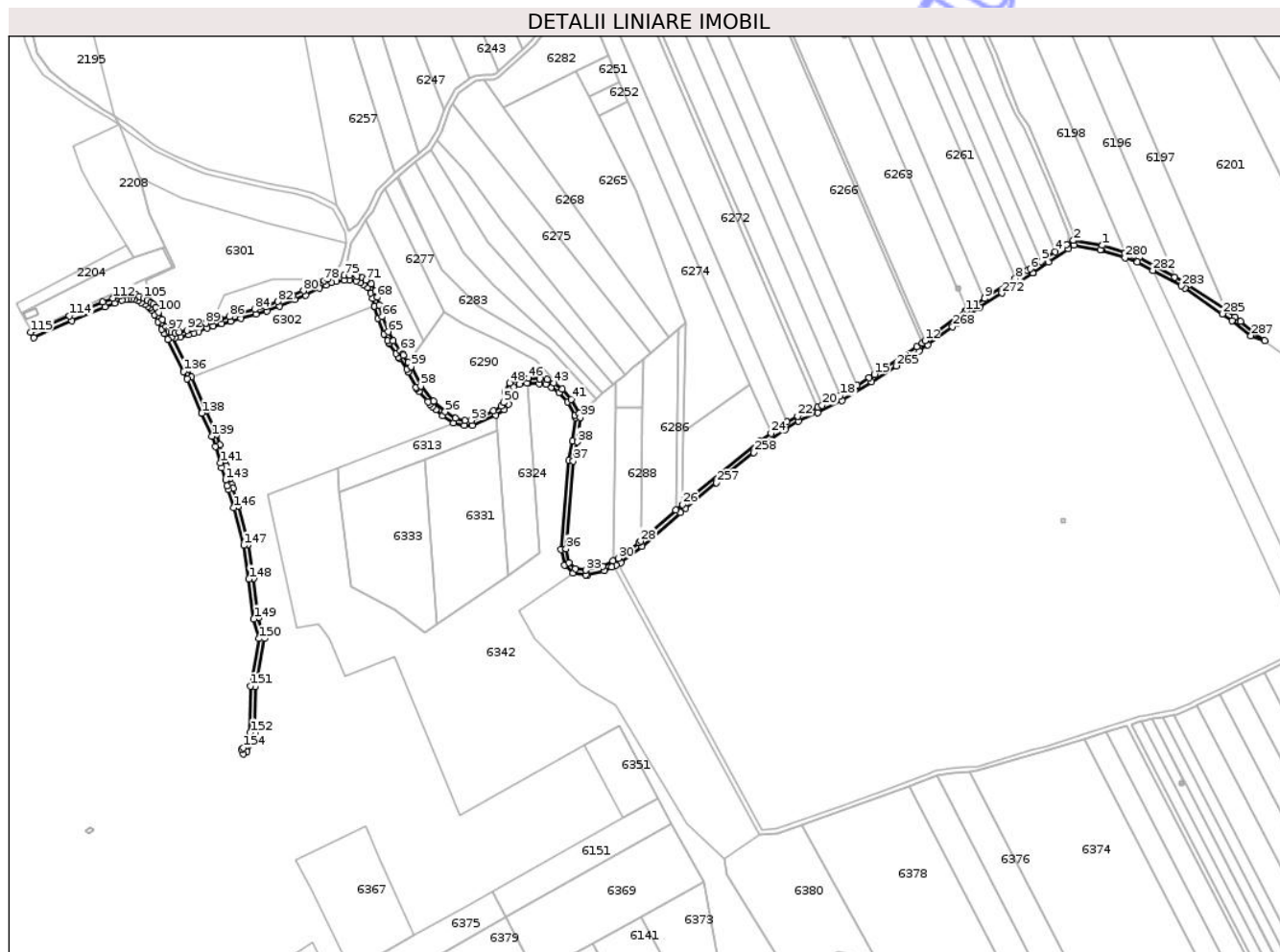
Inscrieri privind dezmembramintele dreptului de proprietate, drepturi reale de garanție și sarcini	Referințe
NU SUNT	

## Anexa Nr. 1 La Partea I

## Teren

Nr cadastral	Suprafața (mp)*	Observații / Referințe
	7.057	

\* Suprafața este determinată în planul de proiecție Stereo 70.



## Date referitoare la teren

Crt	Categorie folosință	Intra vilan	Suprafața (mp)	Tarla	Parcelă	Nr. topo	Observații / Referințe
1	drum	NU	7.057	16	432, 462	-	Anexa 4, nr. crt. 19

## Lungime Segmente

1) Valorile lungimilor segmentelor sunt obținute din proiecție în plan.

Punct început	X / Y	Punct sfârșit	X / Y	Lungime segment	Punct început	X / Y	Punct sfârșit	X / Y	Lungime segment	Punct început	X / Y	Punct sfârșit	X / Y	Lungime segment
1	445.772,025 526.329,292	2	445.747,87 526.333,385	24.49 9	2	445.747,87 526.333,385	3	445.742,122 526.330,195	6.574	3	445.742,122 526.330,195	4	445.732,779 526.323,859	11.28 8
4	445.732,779 526.323,859	5	445.720,906 526.315,807	14.34 6	5	445.720,906 526.315,807	6	445.711,854 526.309,668	10.93 7	6	445.711,854 526.309,668	7	445.709,579 526.308,186	2.715
7	445.709,579 526.308,186	8	445.699,484 526.301,61	12.04 8	8	445.699,484 526.301,61	9	445.673,999 526.285,009	30.41 5	9	445.673,999 526.285,009	10	445.659,264 526.275,411	17.58 6
10	445.659,264 526.275,411	11	445.657,78 526.274,445	1.77	11	445.657,78 526.274,445	12	445.624,24 526.249,964	41.52 5	12	445.624,24 526.249,964	13	445.621,797 526.248,181	3.024
13	445.621,797 526.248,181	14	445.617,224 526.244,843	5.661	14	445.617,224 526.244,843	15	445.582,07 526.222,076	41.88 2	15	445.582,07 526.222,076	16	445.577,663 526.219,221	5.251
16	445.577,663 526.219,221	17	445.567,807 526.213,014	11.64 7	17	445.567,807 526.213,014	18	445.553,74 526.204,153	16.62 5	18	445.553,74 526.204,153	19	445.552,781 526.203,55	1.133





Punct început	X / Y	Punct sfârșit	X / Y	Lungime segment	Punct început	X / Y	Punct sfârșit	X / Y	Lungime segment	Punct început	X / Y	Punct sfârșit	X / Y	Lungime segment
217	445.200,588 526.211,428	218	445.201,259 526.210,122	1.468	218	445.201,259 526.210,122	219	445.203,045 526.207,995	2.778	219	445.203,045 526.207,995	220	445.210,456 526.199,173	11.521
220	445.210,456 526.199,173	221	445.212,284 526.196,996	2.843	221	445.212,284 526.196,996	222	445.214,253 526.195,214	2.656	222	445.214,253 526.195,214	223	445.217,017 526.192,711	3.728
223	445.217,017 526.192,711	224	445.222,513 526.187,736	7.414	224	445.222,513 526.187,736	225	445.231,927 526.181,788	11.135	225	445.231,927 526.181,788	226	445.240,709 526.179,562	9.059
226	445.240,709 526.179,562	227	445.247,386 526.179,81	6.682	227	445.247,386 526.179,81	228	445.267,053 526.188,318	21.429	228	445.267,053 526.188,318	229	445.274,194 526.192,563	8.308
229	445.274,194 526.192,563	230	445.277,538 526.197,184	5.703	230	445.277,538 526.197,184	231	445.278,616 526.205,897	8.78	231	445.278,616 526.205,897	232	445.281,433 526.211,644	6.401
232	445.281,433 526.211,644	233	445.286,733 526.213,875	5.75	233	445.286,733 526.213,875	234	445.293,052 526.214,733	6.377	234	445.293,052 526.214,733	235	445.294,205 526.214,89	1.164
235	445.294,205 526.214,89	236	445.303,244 526.214,349	9.055	236	445.303,244 526.214,349	237	445.308,649 526.213,763	5.437	237	445.308,649 526.213,763	238	445.313,228 526.211,375	5.164
238	445.313,228 526.211,375	239	445.319,65 526.206,851	7.856	239	445.319,65 526.206,851	240	445.326,736 526.198,998	10.578	240	445.326,736 526.198,998	241	445.332,8 526.188,194	12.389
241	445.332,8 526.188,194	242	445.333,228 526.185,996	2.24	242	445.333,228 526.185,996	243	445.331,004 526.166,48	19.642	243	445.331,004 526.166,48	244	445.327,685 526.150,438	16.381
244	445.327,685 526.150,438	245	445.321,523 526.076,696	74.0	245	445.321,523 526.076,696	246	445.324,343 526.063,487	13.507	246	445.324,343 526.063,487	247	445.331,282 526.056,722	9.691
247	445.331,282 526.056,722	248	445.341,943 526.055,132	10.779	248	445.341,943 526.055,132	249	445.343,569 526.055,516	1.671	249	445.343,569 526.055,516	250	445.357,286 526.058,757	14.094
250	445.357,286 526.058,757	251	445.363,542 526.061,823	6.967	251	445.363,542 526.061,823	252	445.367,18 526.063,258	3.91	252	445.367,18 526.063,258	253	445.371,18 526.065,566	4.618
253	445.371,18 526.065,566	254	445.388,631 526.079,037	22.046	254	445.388,631 526.079,037	255	445.420,607 526.107,048	42.51	255	445.420,607 526.107,048	256	445.424,953 526.110,855	5.778
256	445.424,953 526.110,855	257	445.450,751 526.131,881	33.281	257	445.450,751 526.131,881	258	445.481,502 526.156,944	39.671	258	445.481,502 526.156,944	259	445.489,364 526.163,351	10.142
259	445.489,364 526.163,351	260	445.507,607 526.176,288	22.365	260	445.507,607 526.176,288	261	445.518,993 526.183,22	13.33	261	445.518,993 526.183,22	262	445.534,947 526.190,023	17.344
262	445.534,947 526.190,023	263	445.555,258 526.200,383	22.801	263	445.555,258 526.200,383	264	445.579,816 526.215,85	29.022	264	445.579,816 526.215,85	265	445.600,186 526.229,043	24.269
265	445.600,186 526.229,043	266	445.619,492 526.241,546	23.001	266	445.619,492 526.241,546	267	445.626,598 526.246,733	8.797	267	445.626,598 526.246,733	268	445.647,233 526.261,794	25.547
268	445.647,233 526.261,794	269	445.651,354 526.264,802	5.102	269	445.651,354 526.264,802	270	445.660,053 526.271,151	10.769	270	445.660,053 526.271,151	271	445.669,899 526.277,565	11.751
271	445.669,899 526.277,565	272	445.688,282 526.289,54	21.939	272	445.688,282 526.289,54	273	445.714,068 526.306,337	30.775	273	445.714,068 526.306,337	274	445.714,311 526.306,501	0.293
274	445.714,311 526.306,501	275	445.727,098 526.315,174	15.451	275	445.727,098 526.315,174	276	445.743,52 526.326,31	19.842	276	445.743,52 526.326,31	277	445.748,065 526.329,295	5.437
277	445.748,065 526.329,295	278	445.770,291 526.325,528	22.542	278	445.770,291 526.325,528	279	445.771,066 526.325,397	0.786	279	445.771,066 526.325,397	280	445.790,87 526.318,944	20.829
280	445.790,87 526.318,944	281	445.800,995 526.315,646	10.649	281	445.800,995 526.315,646	282	445.814,038 526.308,472	14.885	282	445.814,038 526.308,472	283	445.837,533 526.295,551	26.814
283	445.837,533 526.295,551	284	445.840,517 526.293,523	3.608	284	445.840,517 526.293,523	285	445.871,755 526.272,289	37.771	285	445.871,755 526.272,289	286	445.880,048 526.266,652	10.027
286	445.880,048 526.266,652	287	445.895,596 526.254,263	19.88	287	445.895,596 526.254,263	288	445.907,061 526.250,242	12.15	288	445.907,061 526.250,242	289	445.887,091 526.266,155	25.535
289	445.887,091 526.266,155	290	445.882,422 526.269,875	5.971	290	445.882,422 526.269,875	291	445.874,235 526.275,44	9.899	291	445.874,235 526.275,44	292	445.843,831 526.296,107	36.763
292	445.843,831 526.296,107	293	445.839,626 526.298,965	5.084	293	445.839,626 526.298,965	294	445.832,316 526.302,985	8.342	294	445.832,316 526.302,985	295	445.802,593 526.319,332	33.922
295	445.802,593 526.319,332	296	445.797,833 526.320,883	5.006	296	445.797,833 526.320,883	297	445.791,048 526.323,094	7.136	297	445.791,048 526.323,094	1	445.772,025 526.329,292	20.008

\*\* Lungimile segmentelor sunt determinate în planul de proiecție Stereo 70 și sunt rotunjite la 1 milimetru.

\*\*\* Distanța dintre puncte este formată din segmente cumulate ce sunt mai mici decât valoarea 1 milimetru.



**DATE DESPRE IMOBILUL NR. 6314**

Oficiul de Cadastru și Publicitate Imobiliară SIBIU  
Biroul de Cadastru și Publicitate Imobiliară Medias

**A. Partea I. Descrierea imobilului**

TEREN Extravilan

Adresa: Jud. Sibiu

Nr. Crt	Nr cadastral Nr. topografic	Suprafața* (mp)	Observații / Referințe
A1		5.800	Sector cadastral:21 Teren neimprejmuit;

**B. Partea II. Proprietari și acte**

Inscrieri privitoare la dreptul de proprietate și alte drepturi reale	Referințe
/	
Act Administrativ nr. 2372/19, din 28/02/2003 emis de CJPSDPAT SIBIU (titlu de proprietate);	
B1	A1
Intabulare, drept de PROPRIETATE, dobandit prin Reconstituire, cota actuala 1/1	
1) DRAGOMAN NICOLAE, LIPSĂ CNP 2) DRAGOMAN GHEORGHE, LIPSĂ CNP 3) DRAGOMAN VASILE, LIPSĂ CNP 4) DRAGOMAN IOAN, LIPSĂ CNP 5) ȘERB ANA, LIPSĂ CNP	

**C. Partea III. SARCINI .**

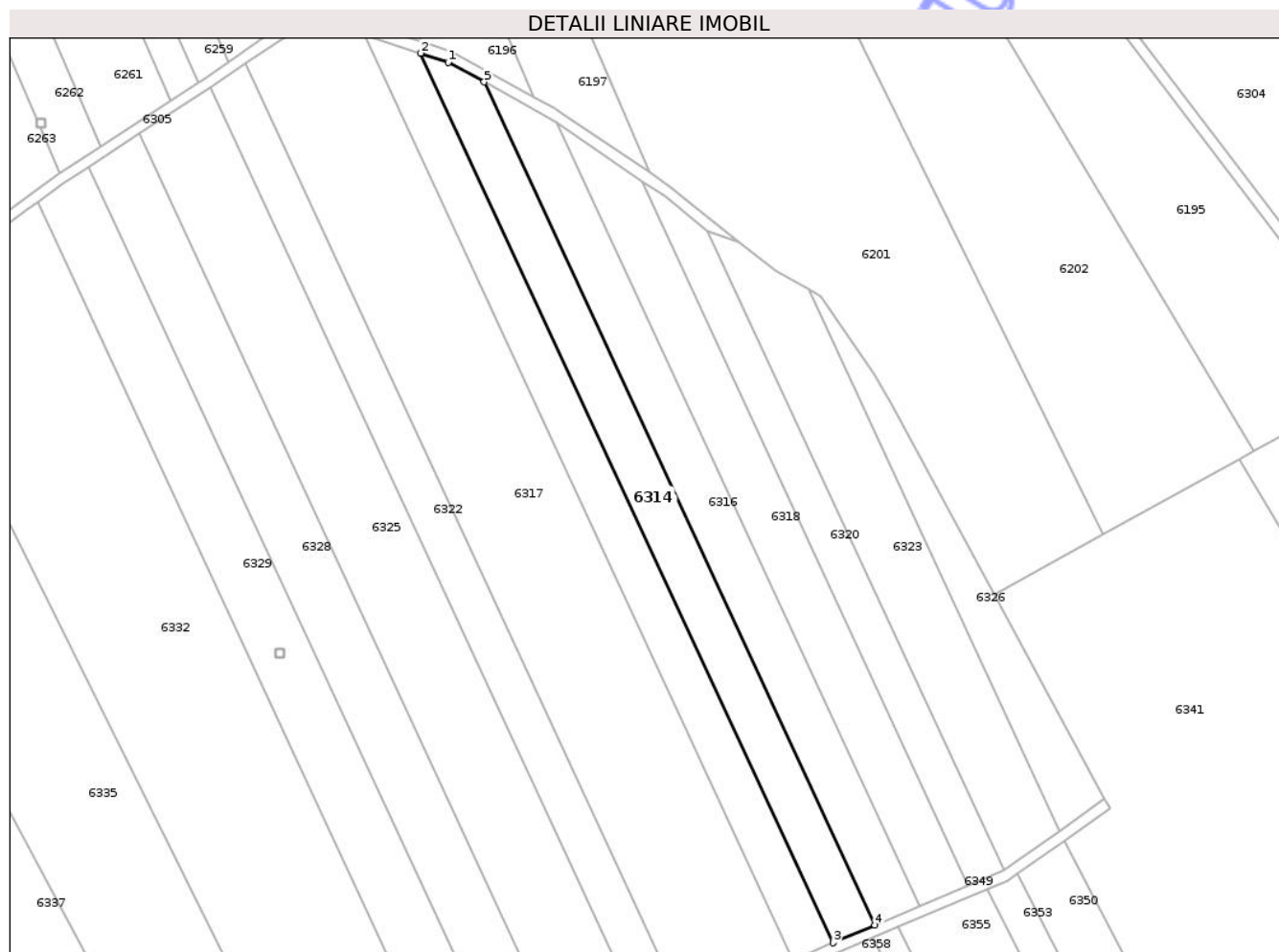
Inscrieri privind dezmembramintele dreptului de proprietate, drepturi reale de garanție și sarcini	Referințe
NU SUNT	

## Anexa Nr. 1 La Partea I

## Teren

Nr cadastral	Suprafața (mp)*	Observații / Referințe
	5.800	

\* Suprafața este determinată în planul de proiecție Stereo 70.



## Date referitoare la teren

Crt	Categorie folosință	Intra vilan	Suprafața (mp)	Tarla	Parcelă	Nr. topo	Observații / Referințe
1	arabil	NU	5.800	16	435/14	-	

## Lungime Segmente

1) Valorile lungimilor segmentelor sunt obținute din proiecție în plan.

Punct început	X / Y	Punct sfârșit	X / Y	Lungime segment (** (m)
1	445.800,995 526.315,646	2	445.790,87 526.318,944	10.649
2	445.790,87 526.318,944	3	445.941,315 525.994,526	357.605
3	445.941,315 525.994,526	4	445.956,612 526.001,027	16.621
4	445.956,612 526.001,027	5	445.814,038 526.308,472	338.895
5	445.814,038 526.308,472	1	445.800,995 526.315,646	14.885

\*\* Lungimile segmentelor sunt determinate în planul de proiecție Stereo 70 și sunt rotunjite la 1 milimetru.

\*\*\* Distanța dintre puncte este formată din segmente cumulate ce sunt mai mici decât valoarea 1 milimetru.

Neutilizabil în Circuitul  
Civil





## DATE DESPRE IMOBILUL NR. 6301

Oficiul de Cadastru și Publicitate Imobiliară SIBIU  
Biroul de Cadastru și Publicitate Imobiliară Medias

## A. Partea I. Descrierea imobilului

TEREN Extravilan

Adresa: Jud. Sibiu

Nr. Crt	Nr cadastral Nr. topografic	Suprafața* (mp)	Observații / Referințe
A1		10.400	Sector cadastral:12 Teren neimprejmuit;

## B. Partea II. Proprietari și acte

Inscrieri privitoare la dreptul de proprietate și alte drepturi reale	Referințe
/	
Act Administrativ nr. 777/19, din 22/03/2000 emis de CJPSDPAT SIBIU (titlu de proprietate);	
B1	A1
Intabulare, drept de PROPRIETATE, dobandit prin Reconstituire, cota actuala 1/1	
1) RUCĂREANU MARIA, LIPSĂ CNP	

## C. Partea III. SARCINI .

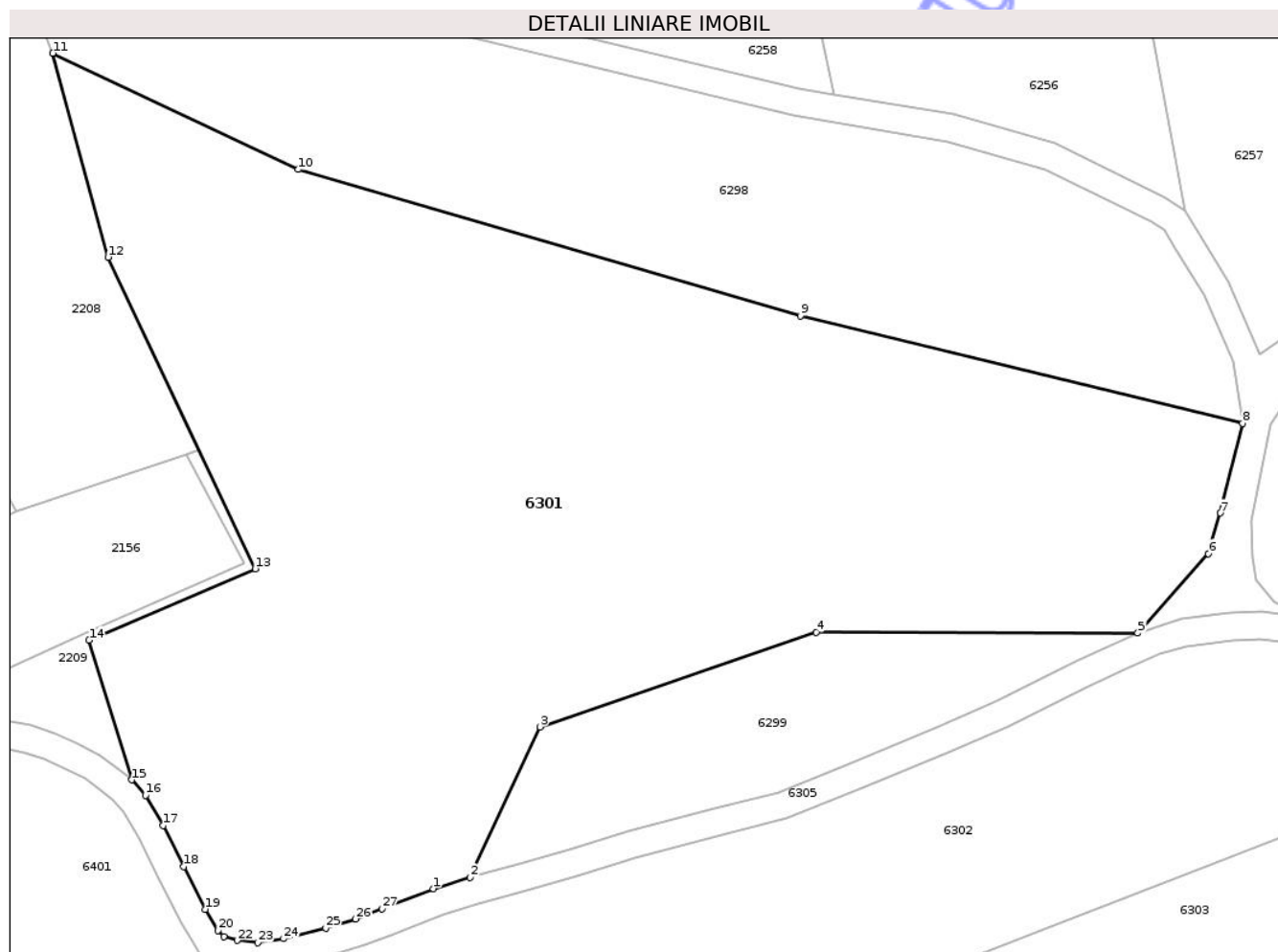
Inscrieri privind dezmembramintele dreptului de proprietate, drepturi reale de garanție și sarcini	Referințe
NU SUNT	

## Anexa Nr. 1 La Partea I

## Teren

Nr cadastral	Suprafața (mp)*	Observații / Referințe
	10.400	

\* Suprafața este determinată în planul de proiecție Stereo 70.



## Date referitoare la teren

Crt	Categorie folosință	Intra vilan	Suprafața (mp)	Tarla	Parcelă	Nr. topo	Observații / Referințe
1	arabil	NU	10.400	16	456/1/1	-	Nr. Parcelă 456/1 greșit în TP

## Lungime Segmente

1) Valorile lungimilor segmentelor sunt obținute din proiecție în plan.

Punct început	X / Y	Punct sfârșit	X / Y	Lungime segment (** (m)
1	445.025,416 526.264,385	2	445.030,71 526.266,045	5.548
3	445.040,796 526.287,793	4	445.080,77 526.301,456	42.245
5	445.127,292 526.301,336	6	445.137,51 526.312,817	15.37
7	445.139,249 526.318,708	8	445.142,451 526.331,651	13.334
9	445.078,506 526.347,218	10	445.005,855 526.368,362	75.664

Punct început	X / Y	Punct sfârșit	X / Y	Lungime segment (** (m)
2	445.030,71 526.266,045	3	445.040,796 526.287,793	23.973
4	445.080,77 526.301,456	5	445.127,292 526.301,336	46.521
6	445.137,51 526.312,817	7	445.139,249 526.318,708	6.142
8	445.142,451 526.331,651	9	445.078,506 526.347,218	65.813
10	445.005,855 526.368,362	11	444.970,333 526.385,17	39.299

Punct început	X / Y	Punct sfârșit	X / Y	Lungime segment (** (m)
11	444.970,333 526.385,17	12	444.978,317 526.355,684	30.547
13	444.999,6 526.310,655	14	444.975,572 526.300,317	26.157
15	444.981,75 526.280,125	16	444.983,743 526.277,899	2.988
17	444.986,328 526.273,547	18	444.989,273 526.267,593	6.643
19	444.992,369 526.261,406	20	444.994,257 526.258,356	3.587
21	444.995,089 526.257,504	22	444.997,001 526.256,912	2.002
23	444.999,978 526.256,576	24	445.003,719 526.257,169	3.788
25	445.009,83 526.258,68	26	445.014,154 526.260,024	4.527
27	445.017,939 526.261,47	1	445.025,416 526.264,385	8.025

Punct început	X / Y	Punct sfârșit	X / Y	Lungime segment (** (m)
12	444.978,317 526.355,684	13	444.999,6 526.310,655	49.806
14	444.975,572 526.300,317	15	444.981,75 526.280,125	21.116
16	444.983,743 526.277,899	17	444.986,328 526.273,547	5.062
18	444.989,273 526.267,593	19	444.992,369 526.261,406	6.918
20	444.994,257 526.258,356	21	444.995,089 526.257,504	1.19
22	444.997,001 526.256,912	23	444.999,978 526.256,576	2.996
24	445.003,719 526.257,169	25	445.009,83 526.258,68	6.295
26	445.014,154 526.260,024	27	445.017,939 526.261,47	4.052

\*\* Lungimile segmentelor sunt determinate în planul de proiecție Stereo 70 și sunt rotunjite la 1 milimetru.

\*\*\* Distanța dintre puncte este formată din segmente cumulate ce sunt mai mici decât valoarea 1 milimetru.

Neutilizabil în  
Civil



**DATE DESPRE IMOBILUL NR. 6704**

Oficiul de Cadastru și Publicitate Imobiliară SIBIU  
Biroul de Cadastru și Publicitate Imobiliară Medias

**A. Partea I. Descrierea imobilului**

TEREN Necunoscut

Nr. CF vechi:2530

Adresa: Loc. Bazna, Jud. Sibiu

Nr. Crt	Nr cadastral Nr. topografic	Suprafața* (mp)	Observații / Referințe
A1	100376	11.226	Sector cadastral:50 Teren neimprejmuit;

**Construcții**

Crt	Nr cadastral Nr. topografic	Adresa	Observații / Referințe
A1.1	100376-C1	Loc. Bazna, Jud. Sibiu	Nr. niveluri:1; S. construita la sol:195 mp; construcții compuse dn birouri, magazine, fânare, copertina carburanți și alte anexe
A1.2	100376-C2	Loc. Bazna, Jud. Sibiu	Nr. niveluri:1; S. construita la sol:54 mp; anexă

**B. Partea II. Proprietari și acte**

Inscrieri privitoare la dreptul de proprietate și alte drepturi reale		Referințe
<b>12561 / 04/07/2016</b>		
Act Administrativ nr. ACT ADJUDECARE IN DOS EX NR 51/2015, din 18/05/2016 emis de EX JUD TUDOR VASILE PETRU;		
B1	Intabulare, drept de PROPRIETATE, dobandit prin Adjudecare, cota actuala 1/1 1) FERMA ZOOTEHNICĂ BAZNA SRL, CIF:34888035	A1
B2	Intabulare, drept de PROPRIETATE, dobandit prin Adjudecare, cota actuala 1/1 1) FERMA ZOOTEHNICĂ BAZNA SRL, CIF:34888035	A1.1
/		
Act Normativ nr. 7, din 13/03/1996 emis de PARLAMENTUL ROMÂNIEI;		
B3	Intabulare, drept de PROPRIETATE, dobandit prin Lege, cota actuala 1/1 1) FERMA ZOOTEHNICĂ BAZNA SRL, CIF:34888035	A1.2

**C. Partea III. SARCINI .**

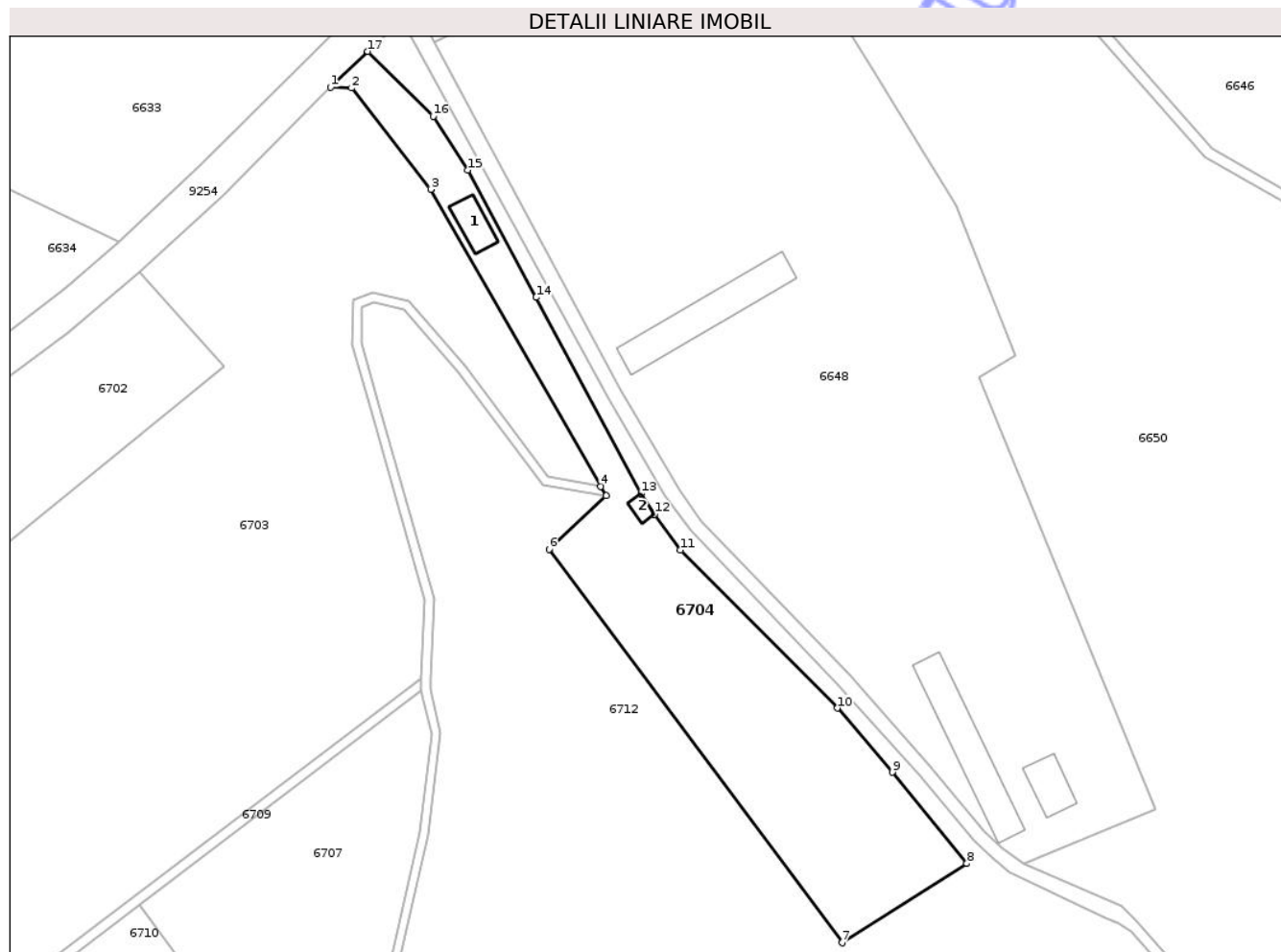
Inscrieri privind dezmembramintele dreptului de proprietate, drepturi reale de garanție și sarcini	Referințe
NU SUNT	

## Anexa Nr. 1 La Partea I

## Teren

Nr cadastral	Suprafața (mp)*	Observații / Referințe
100376	11.226	

\* Suprafața este determinată în planul de proiecție Stereo 70.



## Date referitoare la teren

Crt	Categorie folosință	Intra vilan	Suprafața (mp)	Tarla	Parcelă	Nr. topo	Observații / Referințe
1	curți constructii	DA	10.792	-	-	946/2	
2	curți constructii	NU	434	-	-	946/2	

## Date referitoare la construcții

Crt	Număr	Destinație construcție	Supraf. (mp)	Situație juridică	Observații / Referințe
A1.1	100376-C1	construcții industriale și edilitare	195	Cu acte	Nr. niveluri:1; S. construita la sol:195 mp; construcții compuse din birouri, magazine, fânare, copertina carburanți și alte anexe
A1.2	100376-C2	construcții anexa	54	Cu acte	Nr. niveluri:1; S. construita la sol:54 mp; anexă

## Lungime Segmente

1) Valorile lungimilor segmentelor sunt obținute din proiecție în plan.

Punct început	X / Y	Punct sfârșit	X / Y	Lungime segment (** (m)
1	445.243,951 523.555,526	2	445.251,754 523.555,256	7.808

Punct început	X / Y	Punct sfârșit	X / Y	Lungime segment (** (m)
2	445.251,754 523.555,256	3	445.280,838 523.518,052	47.223
3	445.280,838 523.518,052	4	445.343,513 523.408,723	126.02
4	445.343,513 523.408,723	5	445.345,502 523.405,252	4.0
5	445.345,502 523.405,252	6	445.324,441 523.385,664	28.763
6	445.324,441 523.385,664	7	445.432,368 523.240,862	180.599
7	445.432,368 523.240,862	8	445.478,339 523.270,056	54.458
8	445.478,339 523.270,056	9	445.450,832 523.303,566	43.354
9	445.450,832 523.303,566	10	445.430,564 523.327,177	31.117
10	445.430,564 523.327,177	11	445.372,749 523.385,289	81.974
11	445.372,749 523.385,289	12	445.363,342 523.398,525	16.239
12	445.363,342 523.398,525	13	445.358,27 523.406,085	9.103
13	445.358,27 523.406,085	14	445.319,724 523.478,302	81.86
14	445.319,724 523.478,302	15	445.294,529 523.525,078	53.13
15	445.294,529 523.525,078	16	445.281,734 523.544,854	23.554
16	445.281,734 523.544,854	17	445.257,637 523.568,744	33.932
17	445.257,637 523.568,744	1	445.243,951 523.555,526	19.027

\*\* Lungimile segmentelor sunt determinate în planul de proiecție Stereo 70 și sunt rotunjite la 1 milimetru.

\*\*\* Distanța dintre puncte este formată din segmente cumulate ce sunt mai mici decât valoarea 1 milimetru.





## DATE DESPRE IMOBILUL NR. 6225

Oficiul de Cadastru și Publicitate Imobiliară SIBIU  
Biroul de Cadastru și Publicitate Imobiliară Medias

## A. Partea I. Descrierea imobilului

TEREN Extravilan

Adresa: Jud. Sibiu

Nr. Crt	Nr cadastral Nr. topografic	Suprafața* (mp)	Observații / Referințe
A1		350.300	Sector cadastral:85 Teren neimprejmuit;

## B. Partea II. Proprietari și acte

Inscrieri privitoare la dreptul de proprietate și alte drepturi reale	Referințe
/	
Act Normativ nr. 1705, din 29/11/2006 emis de GUVERNUL ROMÂNIEI;	
B1	A1
Intabulare, drept de PROPRIETATE, dobandit prin Lege, cota actuala 1/1 1) STATUL ROMÂN- domeniul public, CIF:999999999999	
Act Normativ nr. 46, din 19/03/2008 emis de PARLAMENTUL ROMÂNIEI (+ Adeverința nr.4068/14.05.2024 emisă de Ocolul silvic Medias);	
B2	A1
Intabulare, drept de ADMINISTRARE, dobandit prin Lege, cota actuala 1/1 1) REGIA NAȚIONALĂ A PĂDURILOR- ROMSILVA prin Ocolul silvic Medias, CIF:1590120	

## C. Partea III. SARCINI .

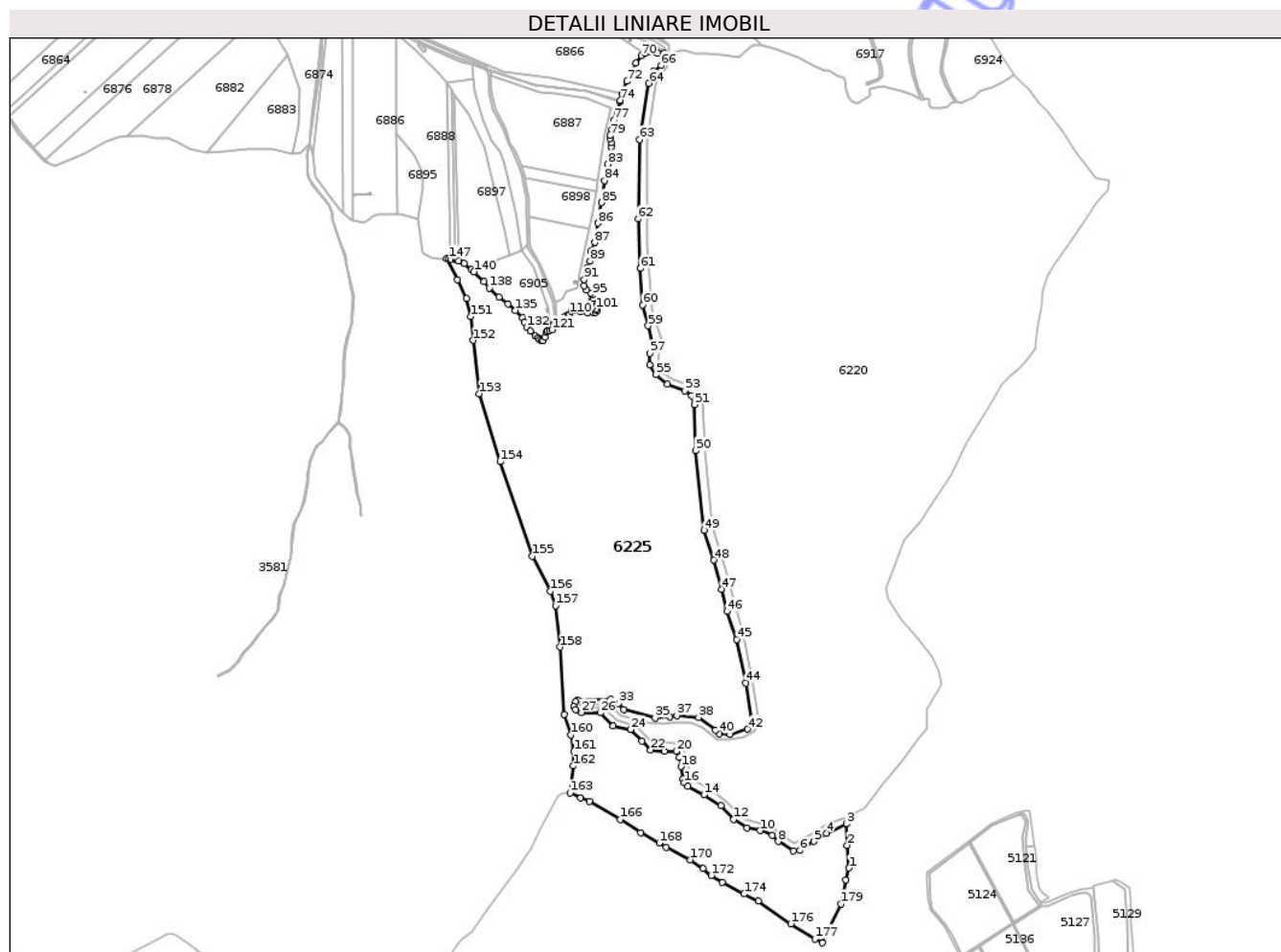
Inscrieri privind dezmembramintele dreptului de proprietate, drepturi reale de garanție și sarcini	Referințe
NU SUNT	

## Anexa Nr. 1 La Partea I

## Teren

Nr cadastral	Suprafața (mp)*	Observații / Referințe
	350.300	

\* Suprafața este determinată în planul de proiecție Stereo 70.



## Date referitoare la teren

Crt	Categorie folosință	Intravilan	Suprafața (mp)	Tarla	Parcelă	Nr. topo	Observații / Referințe
1	padure	NU	350.300	76	2667/2	-	UA10%, UA11%, UA12%

## Lungime Segmente

1) Valorile lungimilor segmentelor sunt obținute din proiecție în plan.

Punct început	X / Y	Punct sfârșit	X / Y	Lungime segment	Punct început	X / Y	Punct sfârșit	X / Y	Lungime segment	Punct început	X / Y	Punct sfârșit	X / Y	Lungime segment
1	446.709,177 519.507,528	2	446.706,279 519.548,493	41.067	2	446.706,279 519.548,493	3	446.704,733 519.586,945	38.484	3	446.704,733 519.586,945	4	446.668,784 519.570,453	39.552
4	446.668,784 519.570,453	5	446.645,586 519.555,263	27.729	5	446.645,586 519.555,263	6	446.620,891 519.539,294	29.408	6	446.620,891 519.539,294	7	446.608,726 519.538,569	12.187
7	446.608,726 519.538,569	8	446.581,776 519.555,367	31.757	8	446.581,776 519.555,367	9	446.570,947 519.566,814	15.758	9	446.570,947 519.566,814	10	446.549,08 519.575,139	23.398
10	446.549,08 519.575,139	11	446.525,34 519.579,926	24.218	11	446.525,34 519.579,926	12	446.501,291 519.595,24	28.511	12	446.501,291 519.595,24	13	446.478,613 519.620,377	33.855
13	446.478,613 519.620,377	14	446.447,688 519.639,333	36.272	14	446.447,688 519.639,333	15	446.419,005 519.655,013	32.689	15	446.419,005 519.655,013	16	446.411,976 519.661,144	9.327
16	446.411,976 519.661,144	17	446.410,167 519.667,629	6.733	17	446.410,167 519.667,629	18	446.406,568 519.690,341	22.995	18	446.406,568 519.690,341	19	446.403,554 519.707,03	16.959



Punct început	X / Y	Punct sfârșit	X / Y	Lungime segment	Punct început	X / Y	Punct sfârșit	X / Y	Lungime segment	Punct început	X / Y	Punct sfârșit	X / Y	Lungime segment
118	446.179,795 520.492,492	119	446.179,667 520.492,305	0.227	119	446.179,667 520.492,305	120	446.176,065 520.487,059	6.364	120	446.176,065 520.487,059	121	446.174,026 520.477,374	9.897
121	446.174,026 520.477,374	122	446.170,024 520.476,321	4.138	122	446.170,024 520.476,321	123	446.165,724 520.475,038	4.488	123	446.165,724 520.475,038	124	446.163,574 520.472,771	3.123
124	446.163,574 520.472,771	125	446.161,208 520.463,88	9.2	125	446.161,208 520.463,88	126	446.157,29 520.457,836	7.203	126	446.157,29 520.457,836	127	446.154,819 520.458,108	2.486
127	446.154,819 520.458,108	128	446.151,429 520.460,149	3.957	128	446.151,429 520.460,149	129	446.149,134 520.462,732	3.456	129	446.149,134 520.462,732	130	446.143,809 520.466,001	6.248
130	446.143,809 520.466,001	131	446.135,0 520.474,456	12.209	131	446.135,0 520.474,456	132	446.128,198 520.481,78	9.996	132	446.128,198 520.481,78	133	446.124,346 520.491,012	10.004
133	446.124,346 520.491,012	134	446.120,342 520.499,319	9.221	134	446.120,342 520.499,319	135	446.107,687 520.512,406	18.204	135	446.107,687 520.512,406	136	446.094,314 520.523,698	17.503
136	446.094,314 520.523,698	137	446.078,12 520.535,598	20.096	137	446.078,12 520.535,598	138	446.060,72 520.552,446	24.22	138	446.060,72 520.552,446	139	446.051,035 520.564,527	15.484
139	446.051,035 520.564,527	140	446.032,828 520.581,972	25.215	140	446.032,828 520.581,972	141	446.028,493 520.585,525	5.605	141	446.028,493 520.585,525	142	446.015,313 520.596,326	17.041
142	446.015,313 520.596,326	143	446.006,003 520.601,186	10.501	143	446.006,003 520.601,186	144	446.002,904 520.602,804	3.496	144	446.002,904 520.602,804	145	446.000,671 520.603,142	2.259
145	446.000,671 520.603,142	146	445.991,666 520.604,504	9.107	146	445.991,666 520.604,504	147	445.988,156 520.605,075	3.555	147	445.988,156 520.605,075	148	445.983,774 520.605,699	4.427
148	445.983,774 520.605,699	149	446.003,497 520.567,809	42.715	149	446.003,497 520.567,809	150	446.019,372 520.533,413	37.883	150	446.019,372 520.533,413	151	446.026,78 520.501,134	33.118
151	446.026,78 520.501,134	152	446.031,397 520.458,213	43.169	152	446.031,397 520.458,213	153	446.043,064 520.362,321	96.599	153	446.043,064 520.362,321	154	446.080,226 520.239,725	128.105
154	446.080,226 520.239,725	155	446.138,672 520.069,337	180.133	155	446.138,672 520.069,337	156	446.170,714 520.006,362	70.658	156	446.170,714 520.006,362	157	446.180,239 519.980,433	27.623
157	446.180,239 519.980,433	158	446.188,381 519.905,784	75.092	158	446.188,381 519.905,784	159	446.196,114 519.784,641	121.39	159	446.196,114 519.784,641	160	446.208,285 519.747,07	39.493
160	446.208,285 519.747,07	161	446.213,576 519.717,437	30.102	161	446.213,576 519.717,437	162	446.211,989 519.691,508	25.978	162	446.211,989 519.691,508	163	446.206,394 519.642,595	49.231
163	446.206,394 519.642,595	164	446.225,717 519.634,48	20.958	164	446.225,717 519.634,48	165	446.241,176 519.627,524	16.951	165	446.241,176 519.627,524	166	446.297,405 519.595,254	64.832
166	446.297,405 519.595,254	167	446.333,733 519.571,487	43.411	167	446.333,733 519.571,487	168	446.367,161 519.552,357	38.515	168	446.367,161 519.552,357	169	446.379,914 519.545,014	14.716
169	446.379,914 519.545,014	170	446.423,198 519.522,6	48.743	170	446.423,198 519.522,6	171	446.446,192 519.506,368	28.146	171	446.446,192 519.506,368	172	446.461,071 519.494,002	19.347
172	446.461,071 519.494,002	173	446.481,166 519.481,635	23.596	173	446.481,166 519.481,635	174	446.520,392 519.460,766	44.432	174	446.520,392 519.460,766	175	446.545,705 519.447,627	28.52
175	446.545,705 519.447,627	176	446.604,64 519.407,048	71.554	176	446.604,64 519.407,048	177	446.647,924 519.379,996	51.042	177	446.647,924 519.379,996	178	446.661,643 519.372,847	15.47
178	446.661,643 519.372,847	179	446.694,685 519.442,989	77.535	179	446.694,685 519.442,989	180	446.704,154 519.485,693	43.741	180	446.704,154 519.485,693	1	446.709,177 519.507,528	22.406

\*\* Lungimile segmentelor sunt determinate în planul de proiecție Stereo 70 și sunt rotunjite la 1 milimetru.

\*\*\* Distanța dintre puncte este formată din segmente cumulate ce sunt mai mici decât valoarea 1 milimetru.

**DATE DESPRE IMOBILUL NR. 6607**

Oficiul de Cadastru și Publicitate Imobiliară SIBIU  
Biroul de Cadastru și Publicitate Imobiliară Medias

**A. Partea I. Descrierea imobilului**

TEREN Extravilan

Adresa: Jud. Sibiu

Nr. Crt	Nr cadastral Nr. topografic	Suprafața* (mp)	Observații / Referințe
A1		8.700	Sector cadastral:48 Teren neimprejmuit;

**B. Partea II. Proprietari și acte**

Inscrieri privitoare la dreptul de proprietate și alte drepturi reale	Referințe
/	
Act Administrativ nr. 2132/19, din 01/02/2001 emis de CJPSDPAT SIBIU (titlu de proprietate);	
B1	A1
Intabulare, drept de PROPRIETATE, dobandit prin Reconstituire, cota actuala 1/1	
1) POPOVICI OLIMPIU, LIPSĂ CNP	
2) POPA IDIFTA, LIPSĂ CNP	

**C. Partea III. SARCINI .**

Inscrieri privind dezmembramintele dreptului de proprietate, drepturi reale de garanție și sarcini	Referințe
NU SUNT	

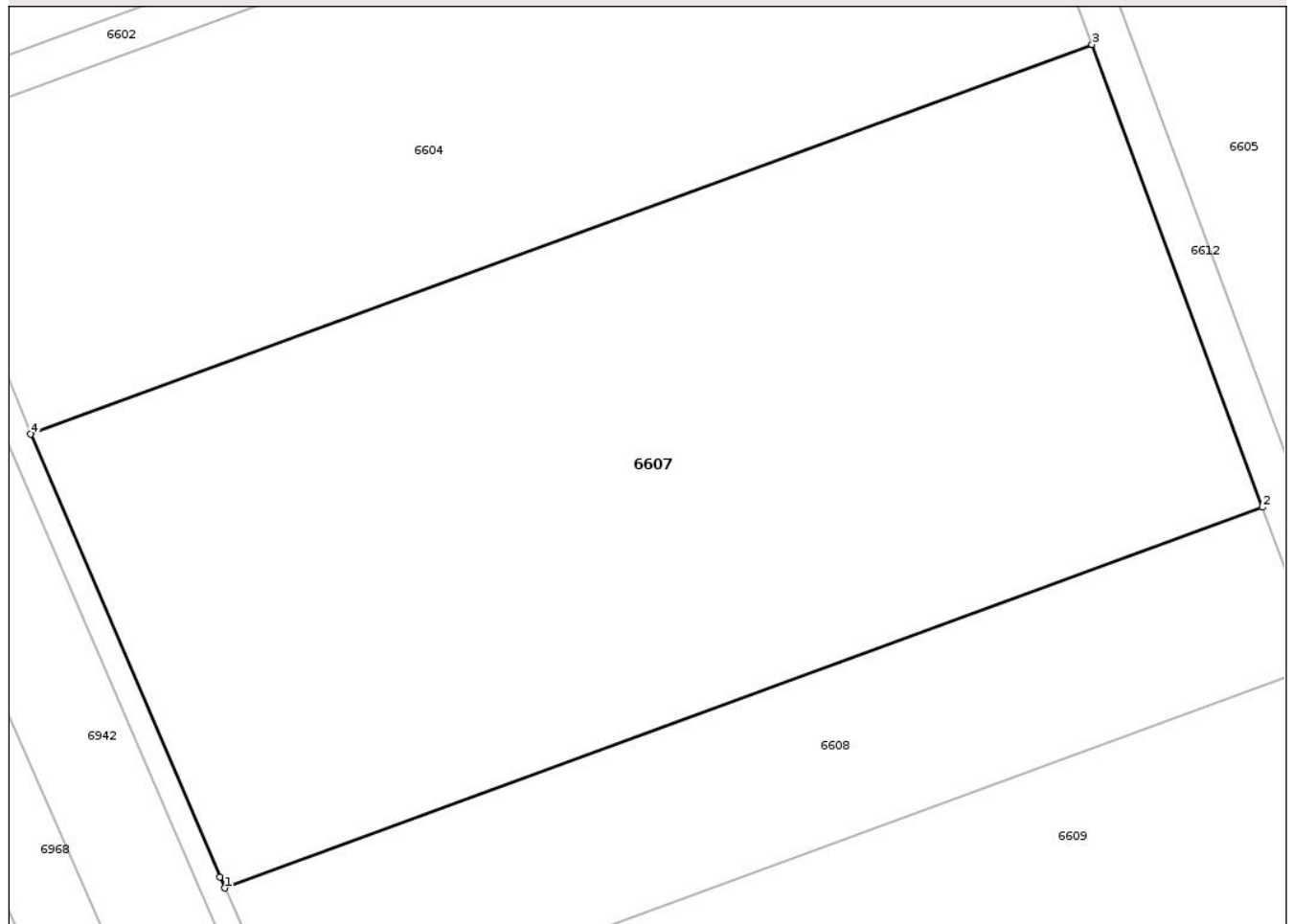
## Anexa Nr. 1 La Partea I

## Teren

Nr cadastral	Suprafața (mp)*	Observații / Referințe
	8.700	

\* Suprafața este determinată în planul de proiecție Stereo 70.

## DETALII LINIARE IMOBIL



## Date referitoare la teren

Crt	Categorie folosință	Intra vilan	Suprafața (mp)	Tarla	Parcelă	Nr. topo	Observații / Referințe
1	arabil	NU	8.700	45	1378/1/4	-	

## Lungime Segmente

1) Valorile lungimilor segmentelor sunt obținute din proiecție în plan.

Punct început	X / Y	Punct sfârșit	X / Y	Lungime segment (** (m)
1	445.441,158 524.452,509	2	445.571,538 524.500,341	138.877
2	445.571,538 524.500,341	3	445.550,123 524.558,444	61.924
3	445.550,123 524.558,444	4	445.416,735 524.509,508	142.081
4	445.416,735 524.509,508	5	445.440,52 524.453,91	60.472
5	445.440,52 524.453,91	1	445.441,158 524.452,509	1.539

\*\* Lungimile segmentelor sunt determinate în planul de proiecție Stereo 70 și sunt rotunjite la 1 milimetru.

\*\*\* Distanța dintre puncte este formată din segmente cumulate ce sunt mai mici decât valoarea 1 milimetru.

Neutilizabil în Circuitul  
Civil



**DATE DESPRE IMOBILUL NR. 6608**

Oficiul de Cadastru și Publicitate Imobiliară SIBIU  
Biroul de Cadastru și Publicitate Imobiliară Medias

**A. Partea I. Descrierea imobilului**

TEREN Extravilan

Adresa: Jud. Sibiu

Nr. Crt	Nr cadastral Nr. topografic	Suprafața* (mp)	Observații / Referințe
A1		2.900	Sector cadastral:48 Teren neimprejmuit;

**B. Partea II. Proprietari și acte**

Inscrieri privitoare la dreptul de proprietate și alte drepturi reale	Referințe
/	
Act Administrativ nr. 2133/19, din 01/02/2002 emis de CJPSDPAT SIBIU (titlu de proprietate);	
B1	A1
Intabulare, drept de PROPRIETATE, dobandit prin Reconstituire, cota actuala 1/1	
1) VELȚAN DUMITRU, LIPSĂ CNP	
2) VELȚAN IOAN, LIPSĂ CNP	
3) VELȚAN MARIA, LIPSĂ CNP	
4) VELȚAN VINTILĂ, LIPSĂ CNP	

**C. Partea III. SARCINI .**

Inscrieri privind dezmembramintele dreptului de proprietate, drepturi reale de garanție și sarcini	Referințe
NU SUNT	

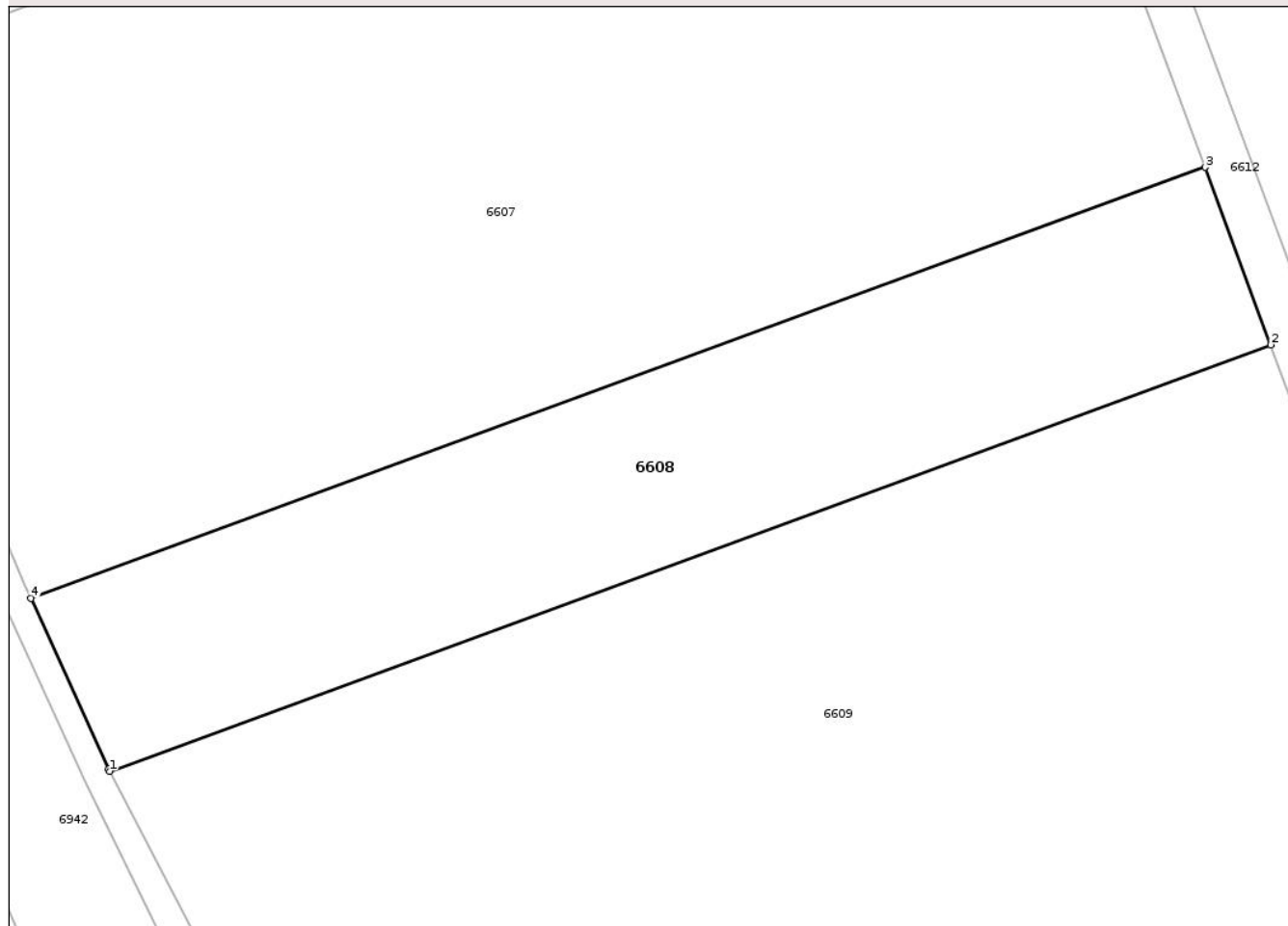
## Anexa Nr. 1 La Partea I

## Teren

Nr cadastral	Suprafața (mp)*	Observații / Referințe
	2.900	

\* Suprafața este determinată în planul de proiecție Stereo 70.

## DETALII LINIARE IMOBIL



## Date referitoare la teren

Crt	Categorie folosință	Intravilan	Suprafața (mp)	Tarla	Parcelă	Nr. topo	Observații / Referințe
1	arabil	NU	2.900	45	1378/1/5	-	

## Lungime Segmente

1) Valorile lungimilor segmentelor sunt obținute din proiecție în plan.

Punct început	X / Y	Punct sfârșit	X / Y	Lungime segment (** (m)
1	445.449,899 524.433,346	2	445.578,801 524.480,637	137.303
2	445.578,801 524.480,637	3	445.571,538 524.500,341	21.0
3	445.571,538 524.500,341	4	445.441,158 524.452,509	138.877
4	445.441,158 524.452,509	5	445.449,78 524.433,588	20.792
5	445.449,78 524.433,588	1	445.449,899 524.433,346	0.269

\*\* Lungimile segmentelor sunt determinate în planul de proiecție Stereo 70 și sunt rotunjite la 1 milimetru.

\*\*\* Distanța dintre puncte este formată din segmente cumulate ce sunt mai mici decât valoarea 1 milimetru.

Neutilizabil în Circuitul  
Civil





## DATE DESPRE IMOBILUL NR. 6609

Oficiul de Cadastru și Publicitate Imobiliară SIBIU  
Biroul de Cadastru și Publicitate Imobiliară Medias

## A. Partea I. Descrierea imobilului

TEREN Extravilan

Adresa: Jud. Sibiu

Nr. Crt	Nr cadastral Nr. topografic	Suprafața* (mp)	Observații / Referințe
A1		14.500	Sector cadastral:48 Teren neimprejmuit;

## B. Partea II. Proprietari și acte

Inscrieri privitoare la dreptul de proprietate și alte drepturi reale	Referințe
/	
Act Normativ nr. 7, din 13/03/1996 emis de PARLAMENTUL ROMÂNIEI (art.13 alin.15);	
B1	Inscrierea provizorie, drept de PROPRIETATE, dobandit prin Lege, cota actuala 1/1
	1) COMUNA BAZNA, CIF:4307050, Proprietar Neidentificat

## C. Partea III. SARCINI .

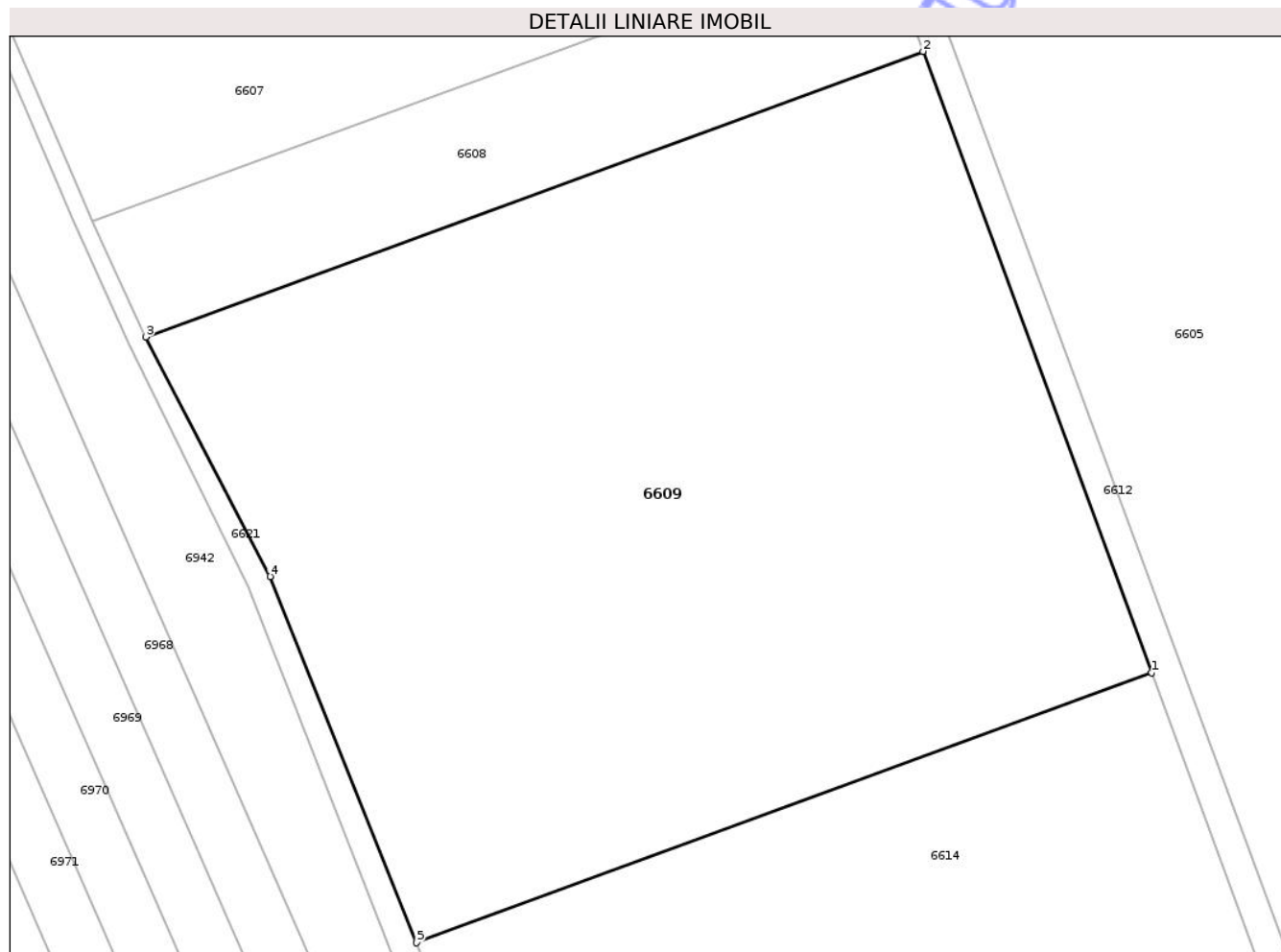
Inscrieri privind dezmembramintele dreptului de proprietate, drepturi reale de garanție și sarcini	Referințe
NU SUNT	

## Anexa Nr. 1 La Partea I

## Teren

Nr cadastral	Suprafața (mp)*	Observații / Referințe
	14.500	

\* Suprafața este determinată în planul de proiecție Stereo 70.



## Date referitoare la teren

Crt	Categorie folosință	Intravilan	Suprafața (mp)	Tarla	Parcelă	Nr. topo	Observații / Referințe
1	arabil	NU	14.500	45	1376/1/8	-	

## Lungime Segmente

1) Valorile lungimilor segmentelor sunt obținute din proiecție în plan.

Punct început	X / Y	Punct sfârșit	X / Y	Lungime segment (** (m)
1	445.616,715 524.377,772	2	445.578,801 524.480,637	109.63
2	445.578,801 524.480,637	3	445.449,899 524.433,346	137.303
3	445.449,899 524.433,346	4	445.470,523 524.393,717	44.675
4	445.470,523 524.393,717	5	445.494,796 524.333,043	65.348
5	445.494,796 524.333,043	1	445.616,715 524.377,772	129.864

\*\* Lungimile segmentelor sunt determinate în planul de proiecție Stereo 70 și sunt rotunjite la 1 milimetru.

\*\*\* Distanța dintre puncte este formată din segmente cumulate ce sunt mai mici decât valoarea 1 milimetru.

Neutilizabil în Circuitul  
Civil





## DATE DESPRE IMOBILUL NR. 6612

Oficiul de Cadastru și Publicitate Imobiliară SIBIU  
Biroul de Cadastru și Publicitate Imobiliară Medias

## A. Partea I. Descrierea imobilului

TEREN Extravilan

Adresa: Jud. Sibiu

Nr. Crt	Nr cadastral Nr. topografic	Suprafața* (mp)	Observații / Referințe
A1		3.325	Sector cadastral:48 Teren neimprejmuit;

## B. Partea II. Proprietari și acte

Inscrieri privitoare la dreptul de proprietate și alte drepturi reale	Referințe
/	
Act Normativ nr. 1705, din 29/11/2006 emis de GUVERNUL ROMÂNIEI;	
B1	A1
Intabulare, drept de PROPRIETATE, dobandit prin Lege, cota actuala 1/1 1) STATUL ROMÂN - DOMENIUL PUBLIC, CIF:999999999999	
Act Normativ nr. 107, din 25/09/1996 emis de PARLAMENTUL ROMÂNIEI (+Adeverința nr.11802/14.05.2024 emisă de ABA MUREȘ);	
B2	A1
Intabulare, drept de ADMINISTRARE, dobandit prin Lege, cota actuala 1/1 1) MINISTERUL MEDIULUI, APELOR ȘI PĂDURILOR prin ADMINISTRAȚIA NAȚIONALĂ APELE ROMÂNE, CIF:24326056	

## C. Partea III. SARCINI .

Inscrieri privind dezmembramintele dreptului de proprietate, drepturi reale de garanție și sarcini	Referințe
NU SUNT	

## Anexa Nr. 1 La Partea I

## Teren

Nr cadastral	Suprafața (mp)*	Observații / Referințe
	3.325	

\* Suprafața este determinată în planul de proiecție Stereo 70.



## Date referitoare la teren

Crt	Categorie folosință	Intravilan	Suprafața (mp)	Tarla	Parcelă	Nr. topo	Observații / Referințe
1	ape curgătoare	NU	3.325	45	1377	-	

## Lungime Segmente

1) Valorile lungimilor segmentelor sunt obținute din proiecție în plan.

Punct început	X / Y	Punct sfârșit	X / Y	Lungime segment (** (m)
1	445.665,94 524.258,675	2	445.502,925 524.700,956	471.367
2	445.502,925 524.700,956	3	445.462,075 524.811,785	118.117
3	445.462,075 524.811,785	4	445.457,599 524.809,472	5.038
4	445.457,599 524.809,472	5	445.475,218 524.761,67	50.946
5	445.475,218 524.761,67	6	445.484,25 524.737,163	26.118

Punct început	X / Y	Punct sfârșit	X / Y	Lungime segment (** (m)
6	445.484,25 524.737,163	7	445.495,099 524.707,73	31.369
7	445.495,099 524.707,73	8	445.507,447 524.674,228	35.705
8	445.507,447 524.674,228	9	445.519,961 524.640,276	36.185
9	445.519,961 524.640,276	10	445.534,315 524.601,332	41.505
10	445.534,315 524.601,332	11	445.536,028 524.596,684	4.954
11	445.536,028 524.596,684	12	445.550,123 524.558,444	40.755
12	445.550,123 524.558,444	13	445.571,538 524.500,341	61.924
13	445.571,538 524.500,341	14	445.578,801 524.480,637	21.0
14	445.578,801 524.480,637	15	445.616,715 524.377,772	109.63
15	445.616,715 524.377,772	16	445.661,084 524.257,364	128.322
16	445.661,084 524.257,364	17	445.666,83 524.218,3	39.485
17	445.666,83 524.218,3	18	445.662,143 524.193,957	24.79
18	445.662,143 524.193,957	19	445.671,122 524.199,928	10.783
19	445.671,122 524.199,928	20	445.673,18 524.217,957	18.147
20	445.673,18 524.217,957	1	445.665,94 524.258,675	41.356

\*\* Lungimile segmentelor sunt determinate în planul de proiecție Stereo 70 și sunt rotunjite la 1 milimetru.

\*\*\* Distanța dintre puncte este formată din segmente cumulate ce sunt mai mici decât valoarea 1 milimetru.



**DATE DESPRE IMOBILUL NR. 6614**

Oficiul de Cadastru și Publicitate Imobiliară SIBIU  
Biroul de Cadastru și Publicitate Imobiliară Medias

**A. Partea I. Descrierea imobilului**

TEREN Extravilan

Adresa: Jud. Sibiu

Nr. Crt	Nr cadastral Nr. topografic	Suprafața* (mp)	Observații / Referințe
A1		26.500	Sector cadastral:48 Teren neimprejmuit;

**B. Partea II. Proprietari și acte**

Inscrieri privitoare la dreptul de proprietate și alte drepturi reale	Referințe
/	
Act Administrativ nr. 2220, din 26/09/2002 emis de CJPSDPAT SIBIU (titlu de proprietate);	
B1	A1
Intabulare, drept de PROPRIETATE, dobandit prin Reconstituire, cota actuala 1/1	
1) BRĂDEANU VICTORIA, LIPSĂ CNP	
2) COMȘA LUCIAN-GHEORGHE, LIPSĂ CNP	
3) DĂBĂU VALENTIN, LIPSĂ CNP	

**C. Partea III. SARCINI .**

Inscrieri privind dezmembramintele dreptului de proprietate, drepturi reale de garanție și sarcini	Referințe
NU SUNT	

## Anexa Nr. 1 La Partea I

## Teren

Nr cadastral	Suprafața (mp)*	Observații / Referințe
	26.500	

\* Suprafața este determinată în planul de proiecție Stereo 70.



## Date referitoare la teren

Crt	Categorie folosință	Intra vilan	Suprafața (mp)	Tarla	Parcelă	Nr. topo	Observații / Referințe
1	arabil	NU	26.500	45	1376/1/9	-	

## Lungime Segmente

1) Valorile lungimilor segmentelor sunt obținute din proiecție în plan.

Punct început	X / Y	Punct sfârșit	X / Y	Lungime segment (** (m)
1	445.494,796 524.333,043	2	445.495,569 524.331,112	2.081
2	445.495,569 524.331,112	3	445.505,158 524.307,002	25.946
3	445.505,158 524.307,002	4	445.516,103 524.276,032	32.847
4	445.516,103 524.276,032	5	445.539,953 524.198,464	81.153
5	445.539,953 524.198,464	6	445.551,854 524.140,253	59.414

Punct început	X / Y	Punct sfârşit	X / Y	Lungime segment (** (m)
6	445.551,854 524.140,253	7	445.555,193 524.118,509	21.999
7	445.555,193 524.118,509	8	445.662,143 524.193,957	130.884
8	445.662,143 524.193,957	9	445.666,83 524.218,3	24.79
9	445.666,83 524.218,3	10	445.661,084 524.257,364	39.485
10	445.661,084 524.257,364	11	445.616,715 524.377,772	128.322
11	445.616,715 524.377,772	1	445.494,796 524.333,043	129.864

\*\* Lungimile segmentelor sunt determinate în planul de proiecţie Stereo 70 şi sunt rotunjite la 1 milimetru.

\*\*\* Distanţa dintre puncte este formată din segmente cumulate ce sunt mai mici decât valoarea 1 milimetru.

Neutilizabil în Circuitul Civil



**DATE DESPRE IMOBILUL NR. 6616**

Oficiul de Cadastru și Publicitate Imobiliară SIBIU  
Biroul de Cadastru și Publicitate Imobiliară Medias

**A. Partea I. Descrierea imobilului**

TEREN Extravilan

Adresa: Jud. Sibiu

Nr. Crt	Nr cadastral Nr. topografic	Suprafața* (mp)	Observații / Referințe
A1		9.500	Sector cadastral:48 Teren neimprejmuit;

**B. Partea II. Proprietari și acte**

Inscrieri privitoare la dreptul de proprietate și alte drepturi reale	Referințe
/	
Act Administrativ nr. 2177, din 18/09/2002 emis de CJPSDPAT SIBIU (titlu de proprietate);	
B1	A1
Intabulare, drept de PROPRIETATE, dobandit prin Reconstituire, cota actuala 1/1	
1) HELEREA MARIA, LIPSĂ CNP	

**C. Partea III. SARCINI .**

Inscrieri privind dezmembramintele dreptului de proprietate, drepturi reale de garanție și sarcini	Referințe
NU SUNT	

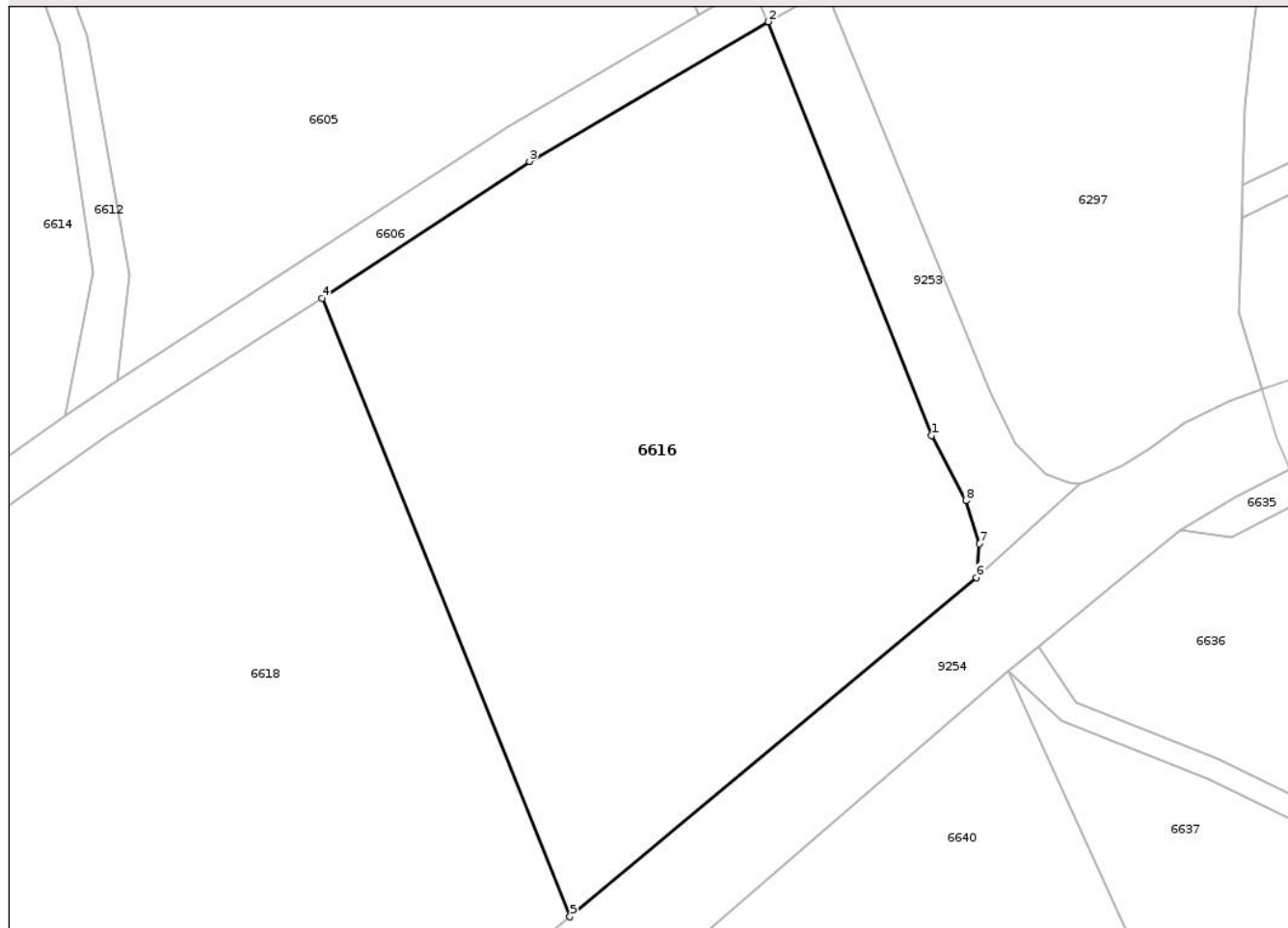
## Anexa Nr. 1 La Partea I

## Teren

Nr cadastral	Suprafața (mp)*	Observații / Referințe
	9.500	

\* Suprafața este determinată în planul de proiecție Stereo 70.

## DETALII LINIARE IMOBIL



## Date referitoare la teren

Crt	Categorie folosință	Intra vilan	Suprafața (mp)	Tarla	Parcelă	Nr. topo	Observații / Referințe
1	arabil	NU	9.500	45	1350/1	-	

## Lungime Segmente

1) Valorile lungimilor segmentelor sunt obținute din proiecție în plan.

Punct început	X / Y	Punct sfârșit	X / Y	Lungime segment (** (m)
1	445.810,072 524.190,505	2	445.782,168 524.261,129	75.937
2	445.782,168 524.261,129	3	445.741,422 524.237,314	47.194
3	445.741,422 524.237,314	4	445.705,98 524.213,962	42.444
4	445.705,98 524.213,962	5	445.748,301 524.108,375	113.752
5	445.748,301 524.108,375	6	445.817,727 524.166,295	90.413

Punct început	X / Y	Punct sfârșit	X / Y	Lungime segment (** (m)
6	445.817,727 524.166,295	7	445.818,259 524.172,037	5.767
7	445.818,259 524.172,037	8	445.815,915 524.179,405	7.732
8	445.815,915 524.179,405	1	445.810,072 524.190,505	12.544

\*\* Lungimile segmentelor sunt determinate în planul de proiecție Stereo 70 și sunt rotunjite la 1 milimetru.

\*\*\* Distanța dintre puncte este formată din segmente cumulate ce sunt mai mici decât valoarea 1 milimetru.

Neutilizabil în Circuitul Civil





## DATE DESPRE IMOBILUL NR. 6618

Oficiul de Cadastru și Publicitate Imobiliară SIBIU  
Biroul de Cadastru și Publicitate Imobiliară Medias

## A. Partea I. Descrierea imobilului

TEREN Extravilan

Adresa: Jud. Sibiu

Nr. Crt	Nr cadastral Nr. topografic	Suprafața* (mp)	Observații / Referințe
A1		13.000	Sector cadastral:48 Teren neimprejmuit;

## B. Partea II. Proprietari și acte

Inscrieri privitoare la dreptul de proprietate și alte drepturi reale	Referințe
/	
Act Administrativ nr. 2056/19, din 13/06/2000 emis de CJPSDPAT SIBIU (titlu de proprietate);	
B1	A1
Intabulare, drept de PROPRIETATE, dobandit prin Reconstituire, cota actuala 1/1	
1) LUDWIG FIMIA, LIPSĂ CNP	

## C. Partea III. SARCINI .

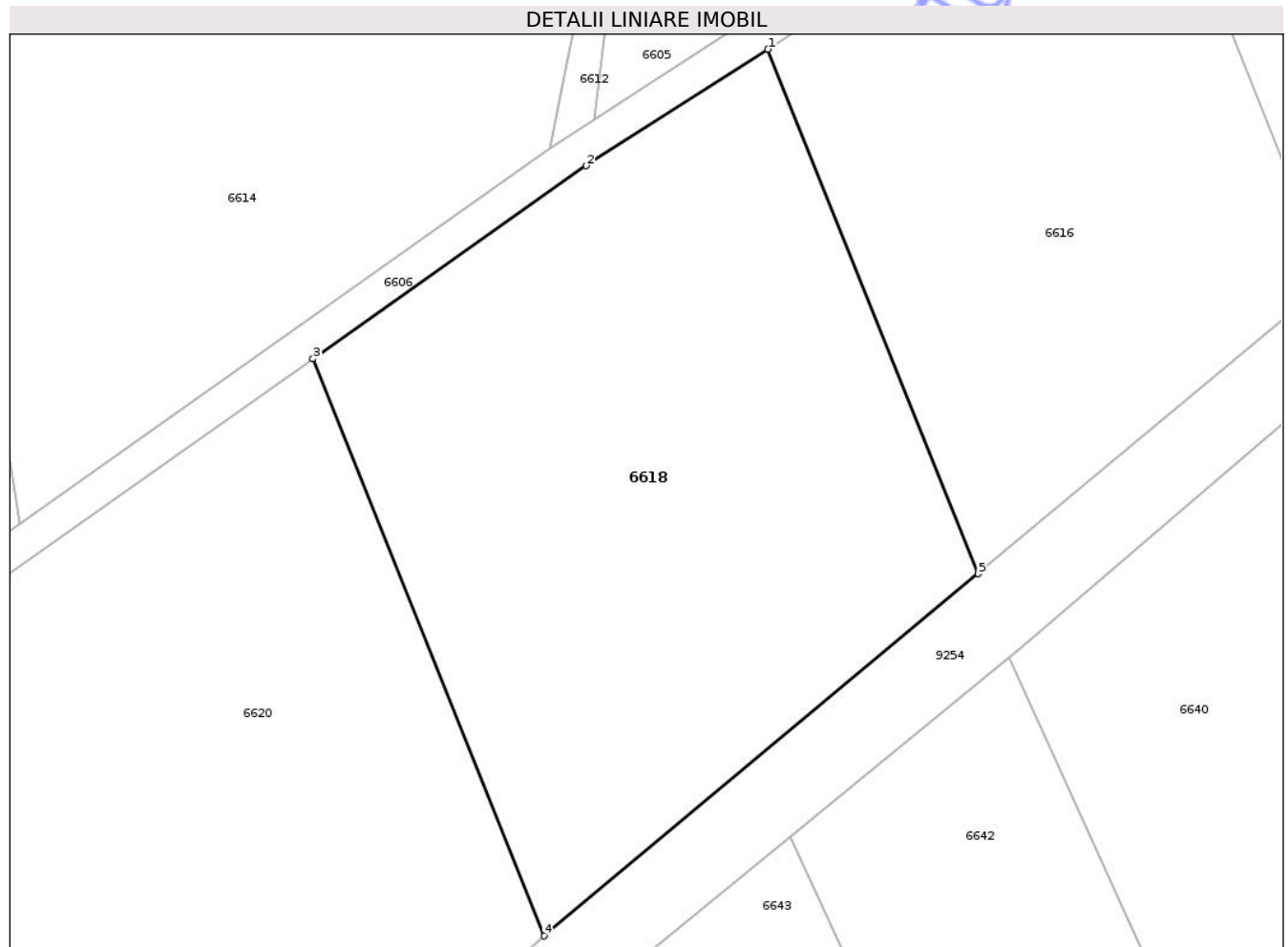
Inscrieri privind dezmembramintele dreptului de proprietate, drepturi reale de garanție și sarcini	Referințe
NU SUNT	

## Anexa Nr. 1 La Partea I

## Teren

Nr cadastral	Suprafața (mp)*	Observații / Referințe
	13.000	

\* Suprafața este determinată în planul de proiecție Stereo 70.



## Date referitoare la teren

Crt	Categorie folosință	Intra vilan	Suprafața (mp)	Tarla	Parcelă	Nr. topo	Observații / Referințe
1	arabil	NU	13.000	45	1350/2	-	

## Lungime Segmente

1) Valorile lungimilor segmentelor sunt obținute din proiecție în plan.

Punct început	X / Y	Punct sfârșit	X / Y	Lungime segment (** (m)
1	445.705,98 524.213,962	2	445.669,386 524.190,499	43.471
2	445.669,386 524.190,499	3	445.614,312 524.151,648	67.399
3	445.614,312 524.151,648	4	445.660,887 524.035,447	125.187
4	445.660,887 524.035,447	5	445.748,301 524.108,375	113.841
5	445.748,301 524.108,375	1	445.705,98 524.213,962	113.752

\*\* Lungimile segmentelor sunt determinate în planul de proiecție Stereo 70 și sunt rotunjite la 1 milimetru.

\*\*\* Distanța dintre puncte este formată din segmente cumulate ce sunt mai mici decât valoarea 1 milimetru.

Neutilizabil în Circuitul  
Civil



**DATE DESPRE IMOBILUL NR. 6620**

Oficiul de Cadastru și Publicitate Imobiliară SIBIU  
Biroul de Cadastru și Publicitate Imobiliară Medias

**A. Partea I. Descrierea imobilului**

TEREN Extravilan

Adresa: Jud. Sibiu

Nr. Crt	Nr cadastral Nr. topografic	Suprafața* (mp)	Observații / Referințe
A1		20.500	Sector cadastral:48 Teren neimprejmuit;

**B. Partea II. Proprietari și acte**

Inscrieri privitoare la dreptul de proprietate și alte drepturi reale	Referințe
/	
Act Administrativ nr. 2096/19, din 18/09/2000 emis de CJPSDPAT SIBIU (Parcela se regăsește și în TP 2142/19);	
B1	A1
Intabulare, drept de PROPRIETATE, dobandit prin Reconstituire, cota actuala 1/1 1) MISS IOAN, LIPSĂ CNP	

**C. Partea III. SARCINI .**

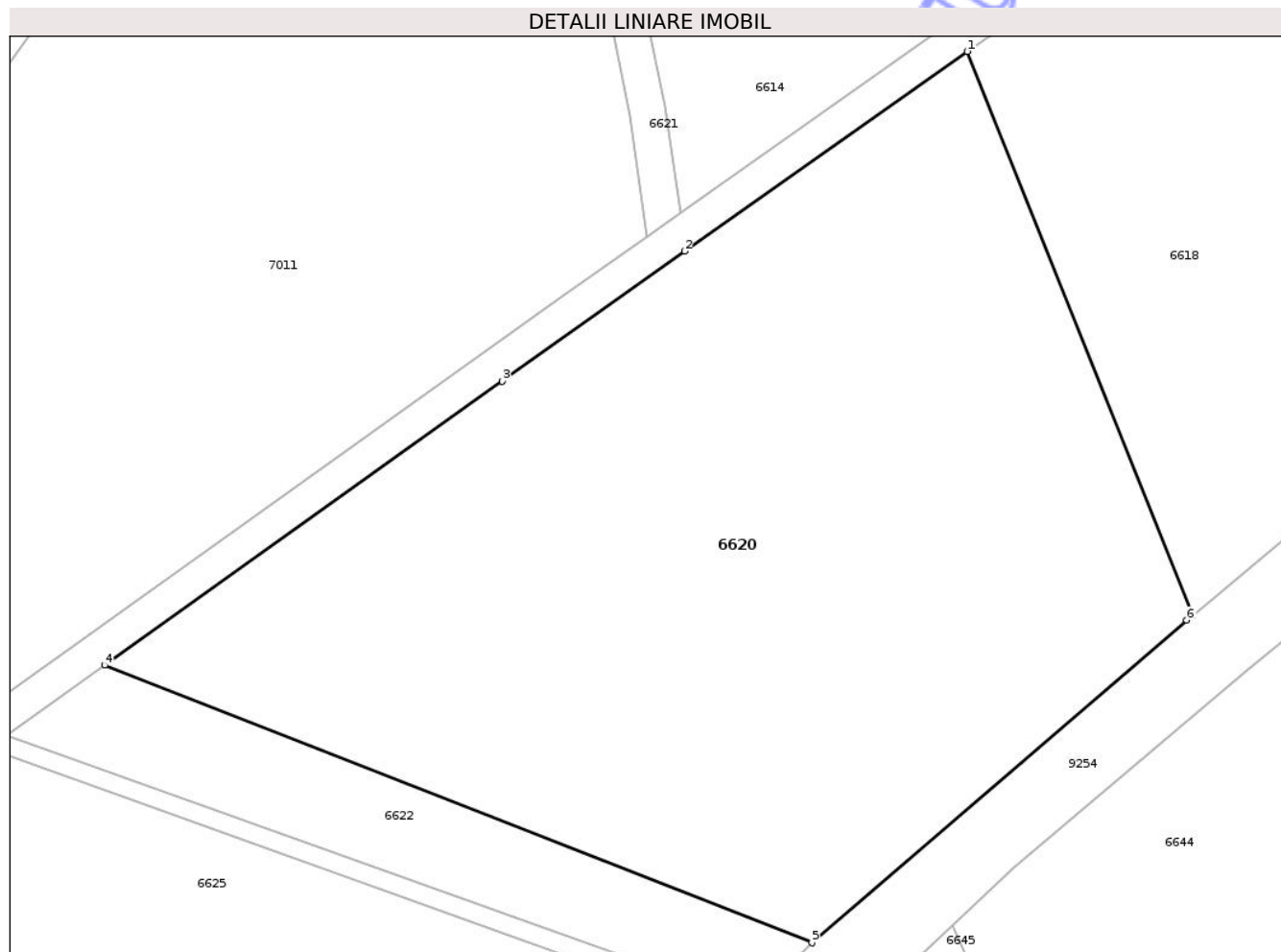
Inscrieri privind dezmembramintele dreptului de proprietate, drepturi reale de garanție și sarcini	Referințe
NU SUNT	

## Anexa Nr. 1 La Partea I

## Teren

Nr cadastral	Suprafața (mp)*	Observații / Referințe
	20.500	

\* Suprafața este determinată în planul de proiecție Stereo 70.



## Date referitoare la teren

Crt	Categorie folosință	Intra vilan	Suprafața (mp)	Tarla	Parcelă	Nr. topo	Observații / Referințe
1	arabil	NU	20.500	45	1350/3	-	

## Lungime Segmente

1) Valorile lungimilor segmentelor sunt obținute din proiecție în plan.

Punct început	X / Y	Punct sfârșit	X / Y	Lungime segment (** (m)
1	445.614,312 524.151,648	2	445.555,922 524.110,457	71.456
2	445.555,922 524.110,457	3	445.518,332 524.083,656	46.166
3	445.518,332 524.083,656	4	445.436,232 524.025,121	100.83
4	445.436,232 524.025,121	5	445.582,221 523.967,894	156.804
5	445.582,221 523.967,894	6	445.659,631 524.034,4	102.055

Punct început	X / Y	Punct sfârșit	X / Y	Lungime segment (** (m)
6	445.659,631 524.034,4	7	445.660,887 524.035,447	1.635
7	445.660,887 524.035,447	1	445.614,312 524.151,648	125.187

\*\* Lungimile segmentelor sunt determinate în planul de proiecție Stereo 70 și sunt rotunjite la 1 milimetru.

\*\*\* Distanța dintre puncte este formată din segmente cumulate ce sunt mai mici decât valoarea 1 milimetru.

Neutilizabil în Circuitul Civil



**DATE DESPRE IMOBILUL NR. 6621**

Oficiul de Cadastru și Publicitate Imobiliară SIBIU  
Biroul de Cadastru și Publicitate Imobiliară Medias

**A. Partea I. Descrierea imobilului**

TEREN Extravilan

Adresa: Jud. Sibiu

Nr. Crt	Nr cadastral Nr. topografic	Suprafața* (mp)	Observații / Referințe
A1		2.870	Sector cadastral:48 Teren neimprejmuit;

**B. Partea II. Proprietari și acte**

Inscrieri privitoare la dreptul de proprietate și alte drepturi reale		Referințe
/		
Act Normativ nr. 1705, din 29/11/2006 emis de GUVERNUL ROMÂNIEI;		
B1	Intabulare, drept de PROPRIETATE, dobandit prin Lege, cota actuala 1/1 1) STATUL ROMÂN-DOMENIUL PUBLIC, CIF:999999999999	A1
Act Normativ nr. 138, din 20/04/2004 emis de PARLAMENTUL ROMÂNIEI (+Adeverința nr.1072/21.05.2024 emisă de Anif);		
B2	Intabulare, drept de ADMINISTRARE, dobandit prin Lege, cota actuala 1/1 1) AGENȚIA NAȚIONALĂ DE ÎMBUNĂȚĂȚIRI FUNCIARE, CIF:29275212	A1

**C. Partea III. SARCINI .**

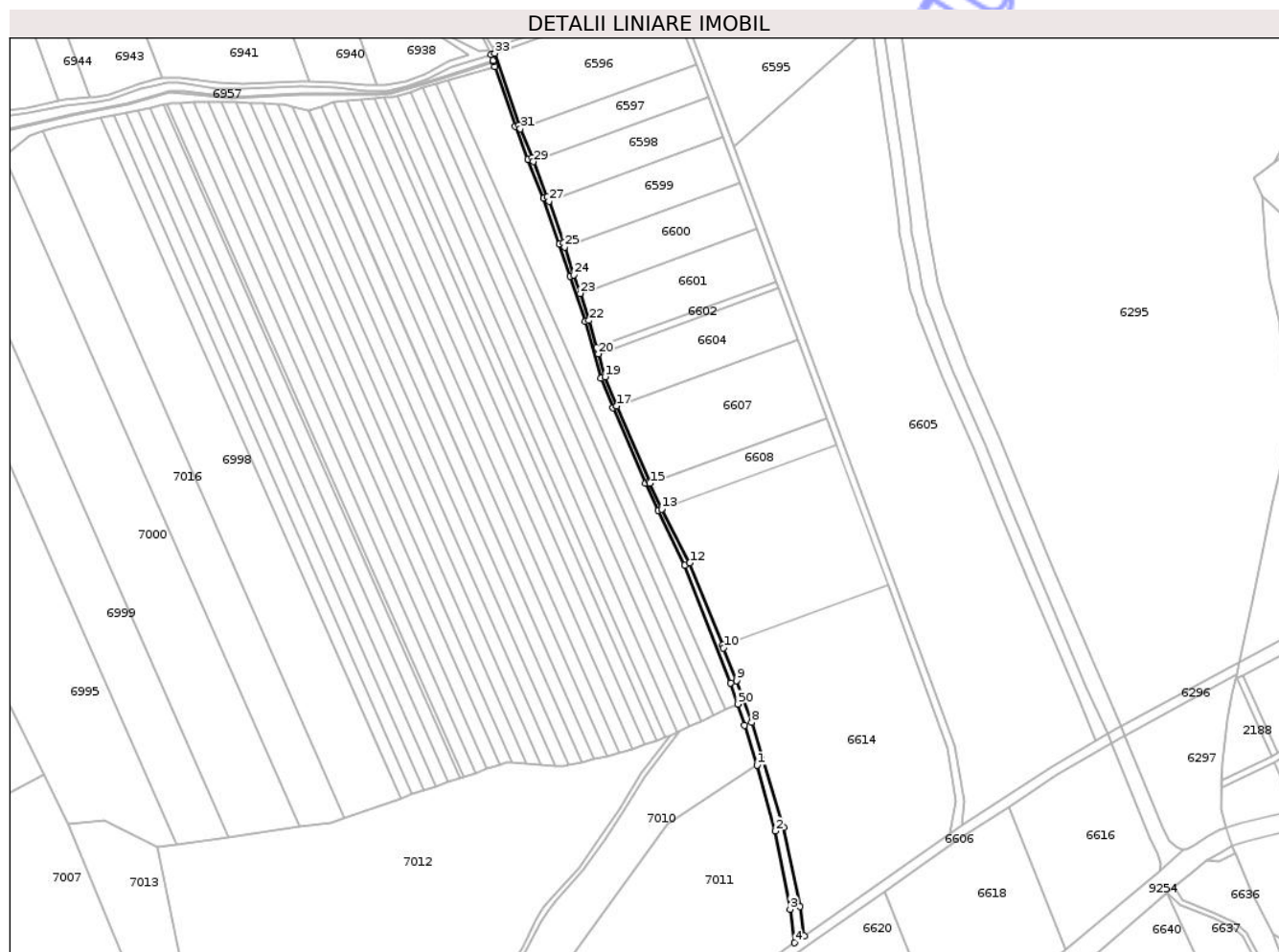
Inscrieri privind dezmembramentele dreptului de proprietate, drepturi reale de garanție și sarcini	Referințe
NU SUNT	

## Anexa Nr. 1 La Partea I

## Teren

Nr cadastral	Suprafața (mp)*	Observații / Referințe
	2.870	

\* Suprafața este determinată în planul de proiecție Stereo 70.



## Date referitoare la teren

Crt	Categorie folosință	Intravilan	Suprafața (mp)	Tarla	Parcelă	Nr. topo	Observații / Referințe
1	curți constructii	NU	2.870	45	1342	-	

## Lungime Segmente

1) Valorile lungimilor segmentelor sunt obținute din proiecție în plan.

Punct început	X / Y	Punct sfârșit	X / Y	Lungime segment	Punct început	X / Y	Punct sfârșit	X / Y	Lungime segment	Punct început	X / Y	Punct sfârșit	X / Y	Lungime segment
1	445.520,208 524.244,452	2	445.533,797 524.195,899	50.419	2	445.533,797 524.195,899	3	445.544,586 524.138,277	58.624	3	445.544,586 524.138,277	4	445.548,134 524.113,501	25.028
4	445.548,134 524.113,501	5	445.555,193 524.118,509	8.655	5	445.555,193 524.118,509	6	445.551,854 524.140,253	21.999	6	445.551,854 524.140,253	7	445.539,953 524.198,464	59.414
7	445.539,953 524.198,464	8	445.516,103 524.276,032	81.153	8	445.516,103 524.276,032	9	445.505,158 524.307,002	32.847	9	445.505,158 524.307,002	10	445.495,569 524.331,112	25.946
10	445.495,569 524.331,112	11	445.494,796 524.333,043	2.081	11	445.494,796 524.333,043	12	445.470,523 524.393,717	65.348	12	445.470,523 524.393,717	13	445.449,899 524.433,346	44.675
13	445.449,899 524.433,346	14	445.449,78 524.433,588	0.269	14	445.449,78 524.433,588	15	445.441,158 524.452,509	20.792	15	445.441,158 524.452,509	16	445.440,52 524.453,91	1.539

Punct început	X / Y	Punct sfârșit	X / Y	Lungime segment	Punct început	X / Y	Punct sfârșit	X / Y	Lungime segment	Punct început	X / Y	Punct sfârșit	X / Y	Lungime segment
16	445.440,52 524.453,91	17	445.416,735 524.509,508	60.47 2	17	445.416,735 524.509,508	18	445.416,71 524.509,568	0.066	18	445.416,71 524.509,568	19	445.408,03 524.531,028	23.14 8
19	445.408,03 524.531,028	20	445.403,204 524.547,954	17.60 1	20	445.403,204 524.547,954	21	445.401,842 524.552,732	4.968	21	445.401,842 524.552,732	22	445.396,164 524.572,643	20.70 5
22	445.396,164 524.572,643	23	445.389,672 524.592,477	20.87	23	445.389,672 524.592,477	24	445.385,152 524.606,283	14.52 7	24	445.385,152 524.606,283	25	445.378,208 524.626,814	21.67 4
25	445.378,208 524.626,814	26	445.377,167 524.629,892	3.249	26	445.377,167 524.629,892	27	445.366,65 524.660,606	32.46 5	27	445.366,65 524.660,606	28	445.365,567 524.663,768	3.342
28	445.365,567 524.663,768	29	445.355,174 524.689,809	28.03 9	29	445.355,174 524.689,809	30	445.354,056 524.692,61	3.016	30	445.354,056 524.692,61	31	445.345,49 524.714,076	23.11 2
31	445.345,49 524.714,076	32	445.344,471 524.716,628	2.748	32	445.344,471 524.716,628	33	445.326,642 524.769,778	56.06 1	33	445.326,642 524.769,778	34	445.323,798 524.768,824	3.0
34	445.323,798 524.768,824	35	445.325,311 524.764,312	4.759	35	445.325,311 524.764,312	36	445.325,629 524.763,364	1.0	36	445.325,629 524.763,364	37	445.326,806 524.759,856	3.699
37	445.326,806 524.759,856	38	445.341,654 524.715,594	46.68 6	38	445.341,654 524.715,594	39	445.351,27 524.691,498	25.94 4	39	445.351,27 524.691,498	40	445.362,753 524.662,725	30.98
40	445.362,753 524.662,725	41	445.374,327 524.628,926	35.72 6	41	445.374,327 524.628,926	42	445.382,306 524.605,336	24.90 2	42	445.382,306 524.605,336	43	445.393,295 524.571,764	35.32 5
43	445.393,295 524.571,764	44	445.405,189 524.530,051	43.37 6	44	445.405,189 524.530,051	45	445.413,94 524.508,416	23.33 8	45	445.413,94 524.508,416	46	445.437,776 524.452,697	60.60 3
46	445.437,776 524.452,697	47	445.447,069 524.432,303	22.41 2	47	445.447,069 524.432,303	48	445.466,87 524.392,082	44.83 2	48	445.466,87 524.392,082	49	445.500,889 524.305,308	93.20 4
49	445.500,889 524.305,308	50	445.505,845 524.289,607	16.46 4	50	445.505,845 524.289,607	51	445.510,8 524.273,907	16.46 4	51	445.510,8 524.273,907	1	445.520,208 524.244,452	30.92 1

\*\* Lungimile segmentelor sunt determinate în planul de proiecție Stereo 70 și sunt rotunjite la 1 milimetru.

\*\*\* Distanța dintre puncte este formată din segmente cumulate ce sunt mai mici decât valoarea 1 milimetru.



**DATE DESPRE IMOBILUL NR. 6622**

Oficiul de Cadastru și Publicitate Imobiliară SIBIU  
Biroul de Cadastru și Publicitate Imobiliară Medias

**A. Partea I. Descrierea imobilului**

TEREN Extravilan

Adresa: Jud. Sibiu

Nr. Crt	Nr cadastral Nr. topografic	Suprafața* (mp)	Observații / Referințe
A1		2.900	Sector cadastral:48 Teren neimprejmuit; Diferența de suprafață se regăsește la ID 6625

**B. Partea II. Proprietari și acte**

Inscrieri privitoare la dreptul de proprietate și alte drepturi reale	Referințe
/	
Act Administrativ nr. 2096/19, din 18/09/2000 emis de CJPSDPAT SIBIU (Parcela se regăsește și în TP 2142/19);	
B1 Intabulare, drept de PROPRIETATE, dobândit prin Reconstituire, cota actuala 1/1 1) MISS IOAN, LIPSĂ CNP	A1

**C. Partea III. SARCINI .**

Inscrieri privind dezmembramintele dreptului de proprietate, drepturi reale de garanție și sarcini	Referințe
NU SUNT	

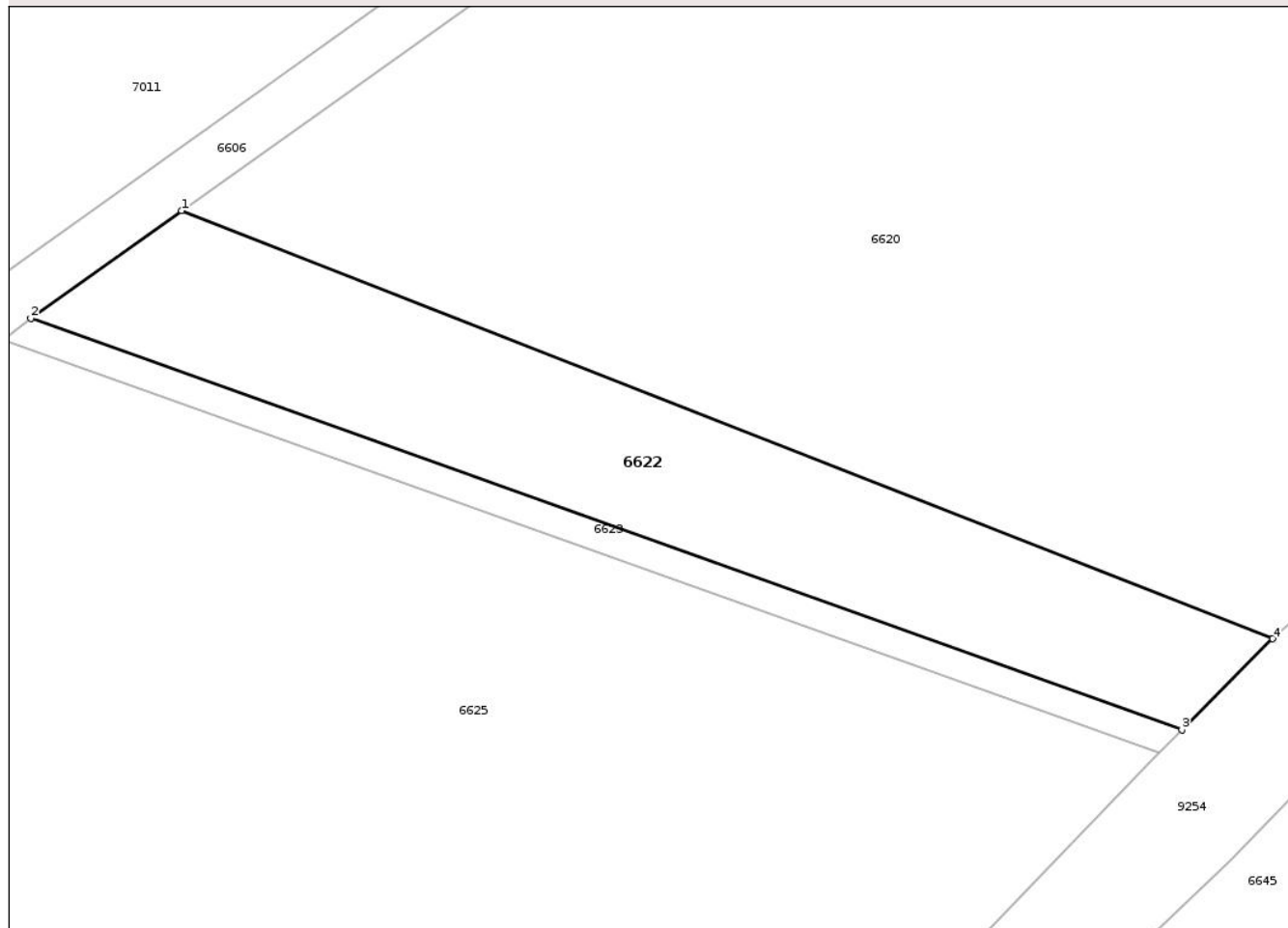
## Anexa Nr. 1 La Partea I

## Teren

Nr cadastral	Suprafața (mp)*	Observații / Referințe
	2.900	Diferența de suprafață se regăsește la ID 6625

\* Suprafața este determinată în planul de proiecție Stereo 70.

## DETALII LINIARE IMOBIL



## Date referitoare la teren

Crt	Categorie folosință	Intra vilan	Suprafața (mp)	Tarla	Parcelă	Nr. topo	Observații / Referințe
1	arabil	NU	2.900	45	1348/1	-	Nr. Parcelă 1348 greșit în TP

## Lungime Segmente

1) Valorile lungimilor segmentelor sunt obținute din proiecție în plan.

Punct început	X / Y	Punct sfârșit	X / Y	Lungime segment (** (m)
1	445.436,232 524.025,121	2	445.416,049 524.010,731	24.788
2	445.416,049 524.010,731	3	445.570,096 523.955,708	163.579
3	445.570,096 523.955,708	4	445.582,221 523.967,894	17.19
4	445.582,221 523.967,894	1	445.436,232 524.025,121	156.804

\*\* Lungimile segmentelor sunt determinate în planul de proiecție Stereo 70 și sunt rotunjite la 1 milimetru.

\*\*\* Distanţa dintre puncte este formată din segmente cumulate ce sunt mai mici decât valoarea 1 milimetru.

Neutilizabil în Circuitul  
Civil



**DATE DESPRE IMOBILUL NR. 6623**

Oficiul de Cadastru și Publicitate Imobiliară SIBIU  
Biroul de Cadastru și Publicitate Imobiliară Medias

**A. Partea I. Descrierea imobilului**

TEREN Extravilan

Adresa: Jud. Sibiu

Nr. Crt	Nr cadastral Nr. topografic	Suprafața* (mp)	Observații / Referințe
A1		654	Sector cadastral:48 Teren neimprejmuit;

**B. Partea II. Proprietari și acte**

Inscrieri privitoare la dreptul de proprietate și alte drepturi reale	Referințe
/	
Act Normativ nr. 1705, din 29/11/2006 emis de GUVERNUL ROMÂNIEI;	
B1	A1
Intabulare, drept de PROPRIETATE, dobandit prin Lege, cota actuala 1/1 1) STATUL ROMÂN-DOMENIUL PUBLIC, CIF:999999999999	
Act Normativ nr. 138, din 20/04/2004 emis de PARLAMENTUL ROMÂNIEI (+Adeverința nr.1072/21.05.2024 emisă de Anif);	
B2	A1
Intabulare, drept de ADMINISTRARE, dobandit prin Lege, cota actuala 1/1 1) AGENȚIA NAȚIONALĂ DE ÎMBUNĂȚĂȚIRI FUNCiare, CIF:29275212	

**C. Partea III. SARCINI .**

Inscrieri privind dezmembramentele dreptului de proprietate, drepturi reale de garanție și sarcini	Referințe
NU SUNT	

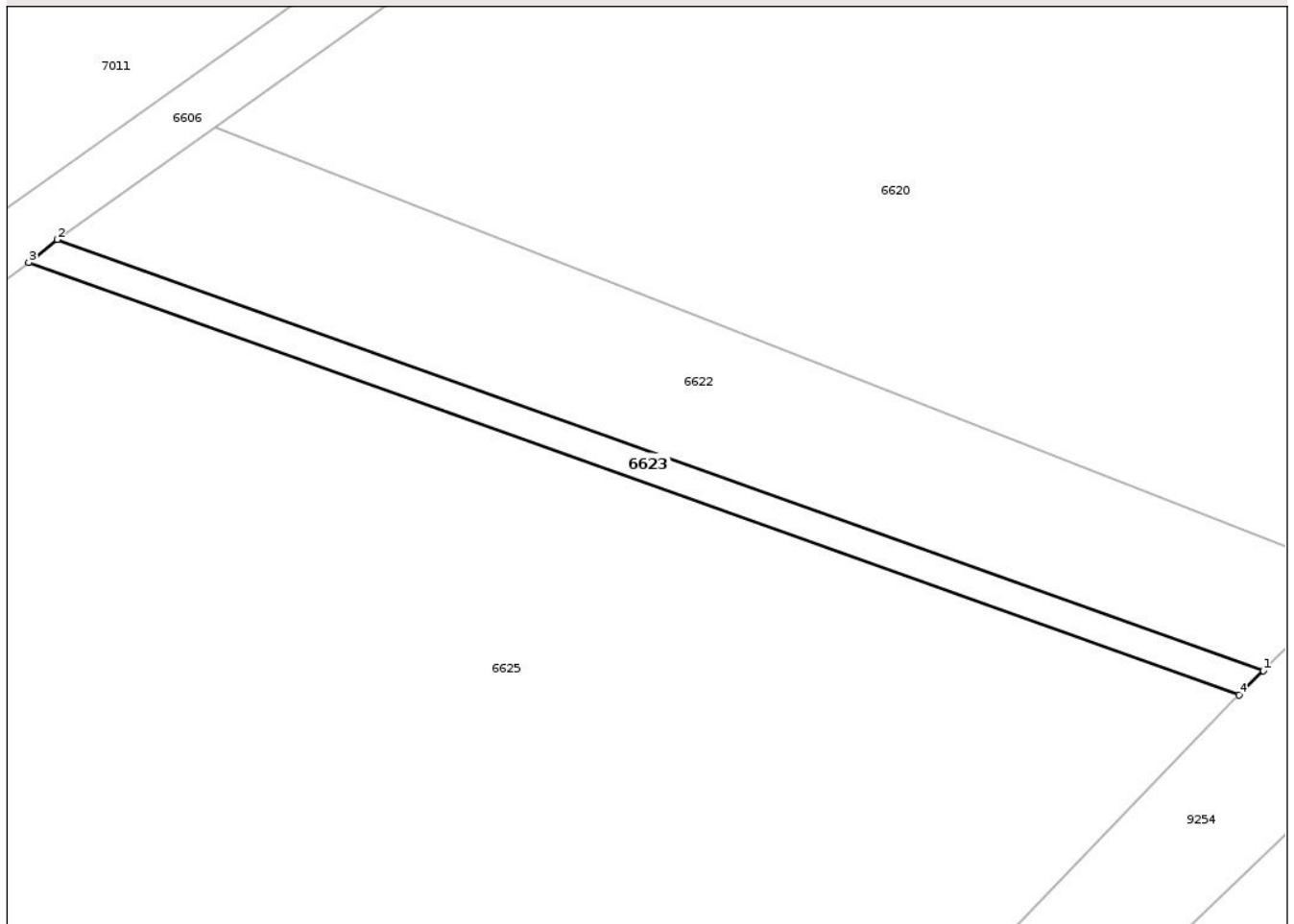
## Anexa Nr. 1 La Partea I

## Teren

Nr cadastral	Suprafața (mp)*	Observații / Referințe
	654	

\* Suprafața este determinată în planul de proiecție Stereo 70.

## DETALII LINIARE IMOBIL



## Date referitoare la teren

Crt	Categorie folosință	Intra vilan	Suprafața (mp)	Tarla	Parcelă	Nr. topo	Observații / Referințe
1	curți constructii	NU	654	45	1349	-	

## Lungime Segmente

1) Valorile lungimilor segmentelor sunt obținute din proiecție în plan.

Punct început	X / Y	Punct sfârșit	X / Y	Lungime segment (** (m)
1	445.570,096 523.955,708	2	445.416,049 524.010,731	163.579
2	445.416,049 524.010,731	3	445.412,419 524.007,773	4.682
3	445.412,419 524.007,773	4	445.567,0 523.952,596	164.133
4	445.567,0 523.952,596	1	445.570,096 523.955,708	4.39

\*\* Lungimile segmentelor sunt determinate în planul de proiecție Stereo 70 și sunt rotunjite la 1 milimetru.

\*\*\* Distanța dintre puncte este formată din segmente cumulate ce sunt mai mici decât valoarea 1 milimetru.

Neutilizabil în Circuitul  
Civil



**DATE DESPRE IMOBILUL NR. 6625**

Oficiul de Cadastru și Publicitate Imobiliară SIBIU  
Biroul de Cadastru și Publicitate Imobiliară Medias

**A. Partea I. Descrierea imobilului**

TEREN Extravilan

Adresa: Jud. Sibiu

Nr. Crt	Nr cadastral Nr. topografic	Suprafața* (mp)	Observații / Referințe
A1		36.000	Sector cadastral:48 Teren neimprejmuit; Diferența de suprafață se regăsește la ID 6622

**B. Partea II. Proprietari și acte**

Inscrieri privitoare la dreptul de proprietate și alte drepturi reale	Referințe
/	
Act Administrativ nr. 2096/19, din 18/09/2000 emis de CJPSDPAT SIBIU (Parcela se regăsește și în TP 2142/19);	
B1 Intabulare, drept de PROPRIETATE, dobândit prin Reconstituire, cota actuala 1/1 1) MISS IOAN, LIPSĂ CNP	A1

**C. Partea III. SARCINI .**

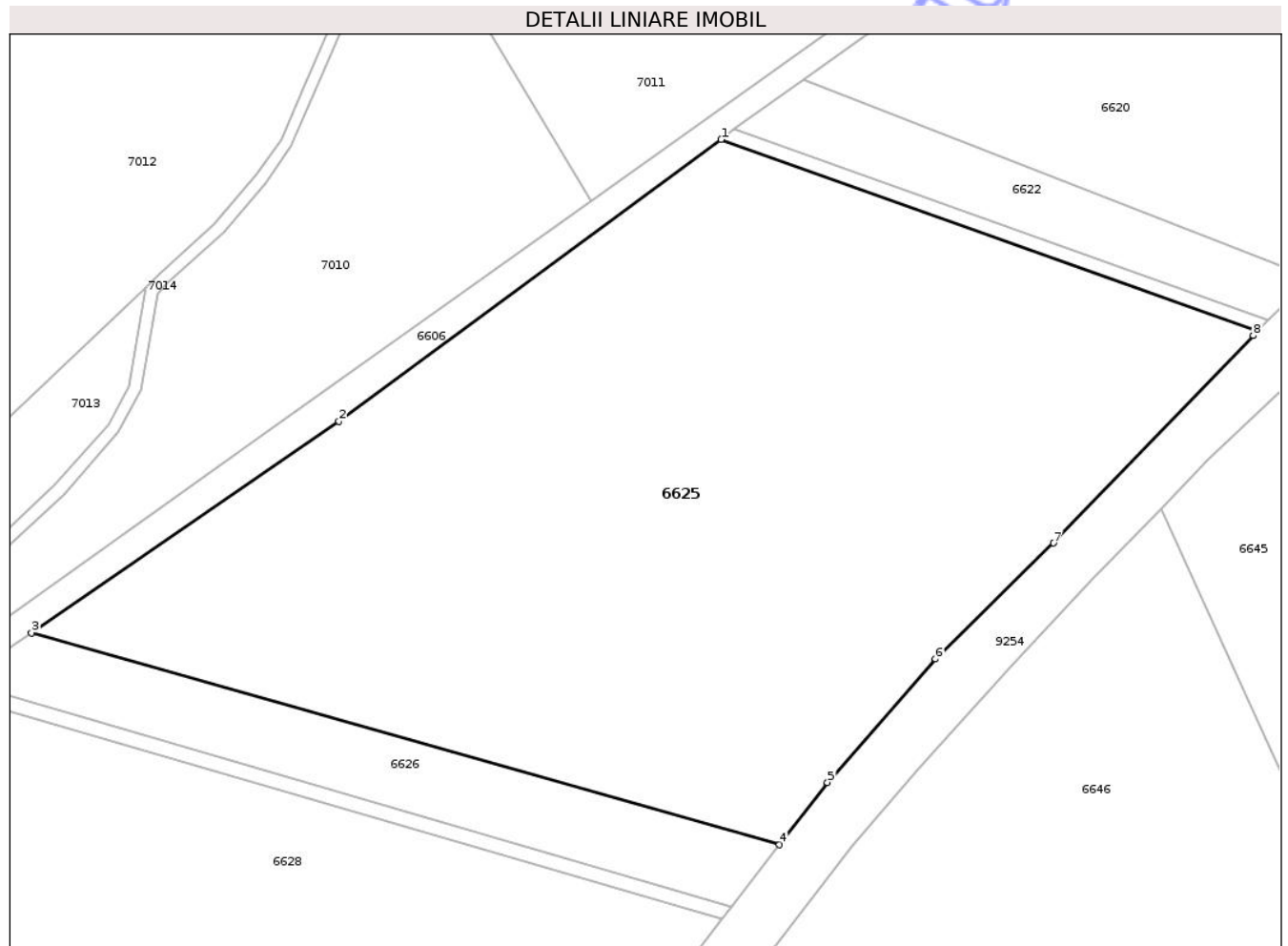
Inscrieri privind dezmembramintele dreptului de proprietate, drepturi reale de garanție și sarcini	Referințe
NU SUNT	

## Anexa Nr. 1 La Partea I

## Teren

Nr cadastral	Suprafața (mp)*	Observații / Referințe
	36.000	Diferența de suprafață se regăsește la ID 6622

\* Suprafața este determinată în planul de proiecție Stereo 70.



## Date referitoare la teren

Crt	Categorie folosință	Intra vilan	Suprafața (mp)	Tarla	Parcelă	Nr. topo	Observații / Referințe
1	arabil	NU	36.000	45	1348/2	-	Nr. Parcelă 1348 greșit în TP

## Lungime Segmente

1) Valorile lungimilor segmentelor sunt obținute din proiecție în plan.

Punct început	X / Y	Punct sfârșit	X / Y	Lungime segment (** (m)
1	445.412,419 524.007,773	2	445.302,324 523.926,71	136.719
2	445.302,324 523.926,71	3	445.213,722 523.865,82	107.508
3	445.213,722 523.865,82	4	445.429,214 523.804,851	223.95
4	445.429,214 523.804,851	5	445.443,061 523.822,759	22.637
5	445.443,061 523.822,759	6	445.474,199 523.858,231	47.2

Punct început	X / Y	Punct sfârşit	X / Y	Lungime segment (** (m)
6	445.474,199 523.858,231	7	445.508,22 523.891,625	47.672
7	445.508,22 523.891,625	8	445.565,788 523.951,378	82.973
8	445.565,788 523.951,378	9	445.567,0 523.952,596	1.718
9	445.567,0 523.952,596	1	445.412,419 524.007,773	164.133

\*\* Lungimile segmentelor sunt determinate în planul de proiecție Stereo 70 și sunt rotunjite la 1 milimetru.

\*\*\* Distanța dintre puncte este formată din segmente cumulate ce sunt mai mici decât valoarea 1 milimetru.

Neutilizabil în Circuitul Civil



**DATE DESPRE IMOBILUL NR. 6626**

Oficiul de Cadastru și Publicitate Imobiliară SIBIU  
 Biroul de Cadastru și Publicitate Imobiliară Medias

**A. Partea I. Descrierea imobilului**

TEREN Extravilan

Adresa: Jud. Sibiu

Nr. Crt	Nr cadastral Nr. topografic	Suprafața* (mp)	Observații / Referințe
A1		4.600	Sector cadastral:48 Teren neimprejmuit; Diferența de suprafață se regăsește la ID 6628

**B. Partea II. Proprietari și acte**

Inscrieri privitoare la dreptul de proprietate și alte drepturi reale	Referințe
/	
Act Administrativ nr. 2096/19, din 18/09/2000 emis de CJPSDPAT SIBIU (Parcela se regăsește și în TP 2142/19);	
B1 Intabulare, drept de PROPRIETATE, dobândit prin Reconstituire, cota actuala 1/1 1) MISS IOAN, LIPSĂ CNP	A1

**C. Partea III. SARCINI .**

Inscrieri privind dezmembramintele dreptului de proprietate, drepturi reale de garanție și sarcini	Referințe
NU SUNT	

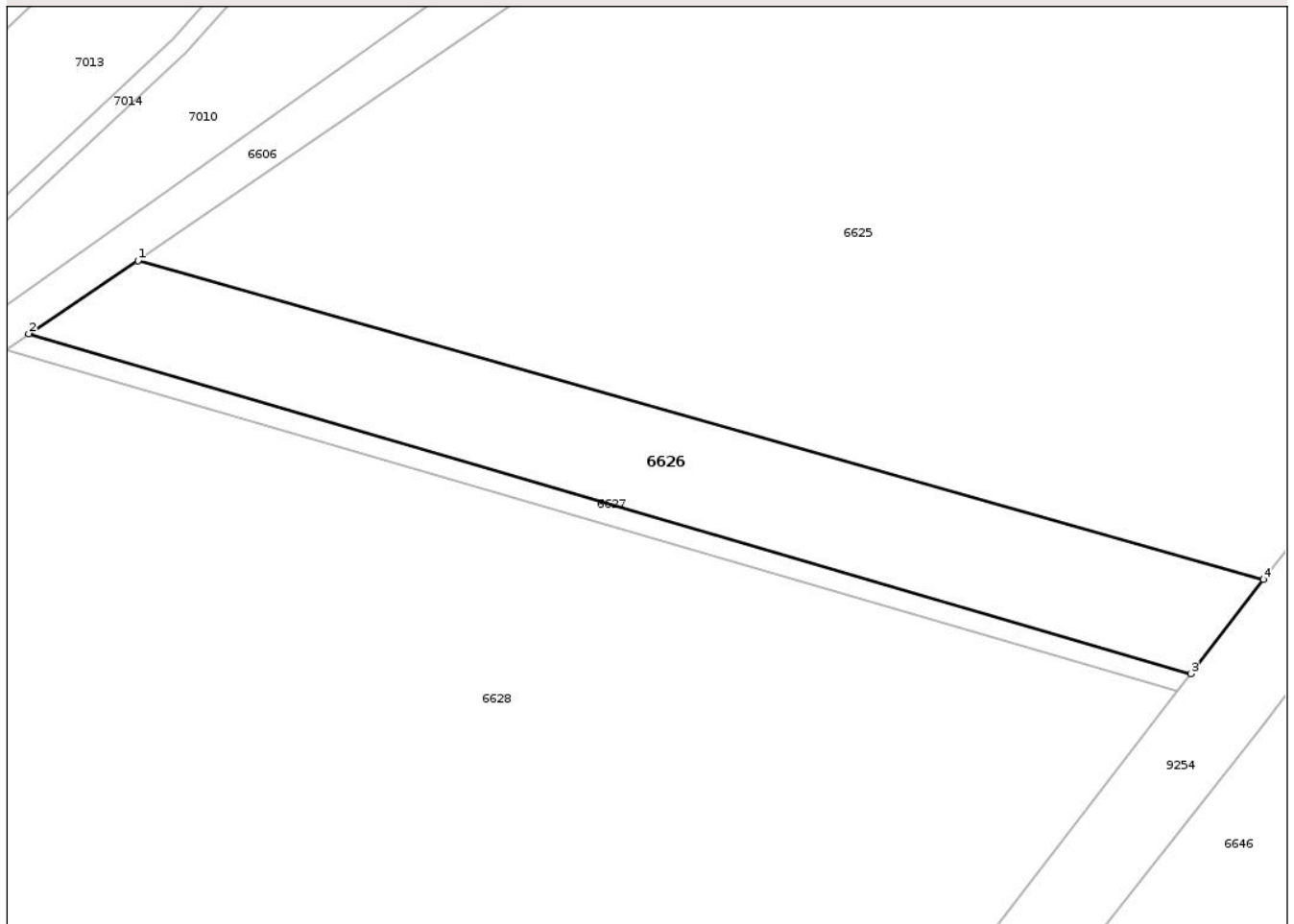
## Anexa Nr. 1 La Partea I

## Teren

Nr cadastral	Suprafața (mp)*	Observații / Referințe
	4.600	Diferența de suprafață se regăsește la ID 6628

\* Suprafața este determinată în planul de proiecție Stereo 70.

## DETALII LINIARE IMOBIL



## Date referitoare la teren

Crt	Categorie folosință	Intra vilan	Suprafața (mp)	Tarla	Parcelă	Nr. topo	Observații / Referințe
1	arabil	NU	4.600	45	1346/1/1	-	Nr. Parcelă 1346/1 greșit în TP

## Lungime Segmente

1) Valorile lungimilor segmentelor sunt obținute din proiecție în plan.

Punct început	X / Y	Punct sfârșit	X / Y	Lungime segment (** (m)
1	445.213,722 523.865,82	2	445.192,828 523.851,869	25.123
2	445.192,828 523.851,869	3	445.415,28 523.786,808	231.771
3	445.415,28 523.786,808	4	445.429,214 523.804,851	22.797
4	445.429,214 523.804,851	1	445.213,722 523.865,82	223.95

\*\* Lungimile segmentelor sunt determinate în planul de proiecție Stereo 70 și sunt rotunjite la 1 milimetru.

\*\*\* Distanţa dintre puncte este formată din segmente cumulate ce sunt mai mici decât valoarea 1 milimetru.

Neutilizabil în Circuitul  
Civil



**DATE DESPRE IMOBILUL NR. 6627**

Oficiul de Cadastru și Publicitate Imobiliară SIBIU  
Biroul de Cadastru și Publicitate Imobiliară Medias

**A. Partea I. Descrierea imobilului**

TEREN Extravilan

Adresa: Jud. Sibiu

Nr. Crt	Nr cadastral Nr. topografic	Suprafața* (mp)	Observații / Referințe
A1		953	Sector cadastral:48 Teren neimprejmuit;

**B. Partea II. Proprietari și acte**

Inscrieri privitoare la dreptul de proprietate și alte drepturi reale	Referințe
/	
Act Normativ nr. 1705, din 29/11/2006 emis de GUVERNUL ROMÂNIEI;	
B1	A1
Intabulare, drept de PROPRIETATE, dobandit prin Lege, cota actuala 1/1 1) STATUL ROMÂN-DOMENIUL PUBLIC, CIF:999999999999	
Act Normativ nr. 138, din 20/04/2004 emis de PARLAMENTUL ROMÂNIEI (+Adeverința nr.1072/21.05.2024 emisă de Anif);	
B2	A1
Intabulare, drept de ADMINISTRARE, dobandit prin Lege, cota actuala 1/1 1) AGENȚIA NAȚIONALĂ DE ÎMBUNĂȚĂȚIRI FUNCIARE, CIF:29275212	

**C. Partea III. SARCINI .**

Inscrieri privind dezmembramintele dreptului de proprietate, drepturi reale de garanție și sarcini	Referințe
NU SUNT	

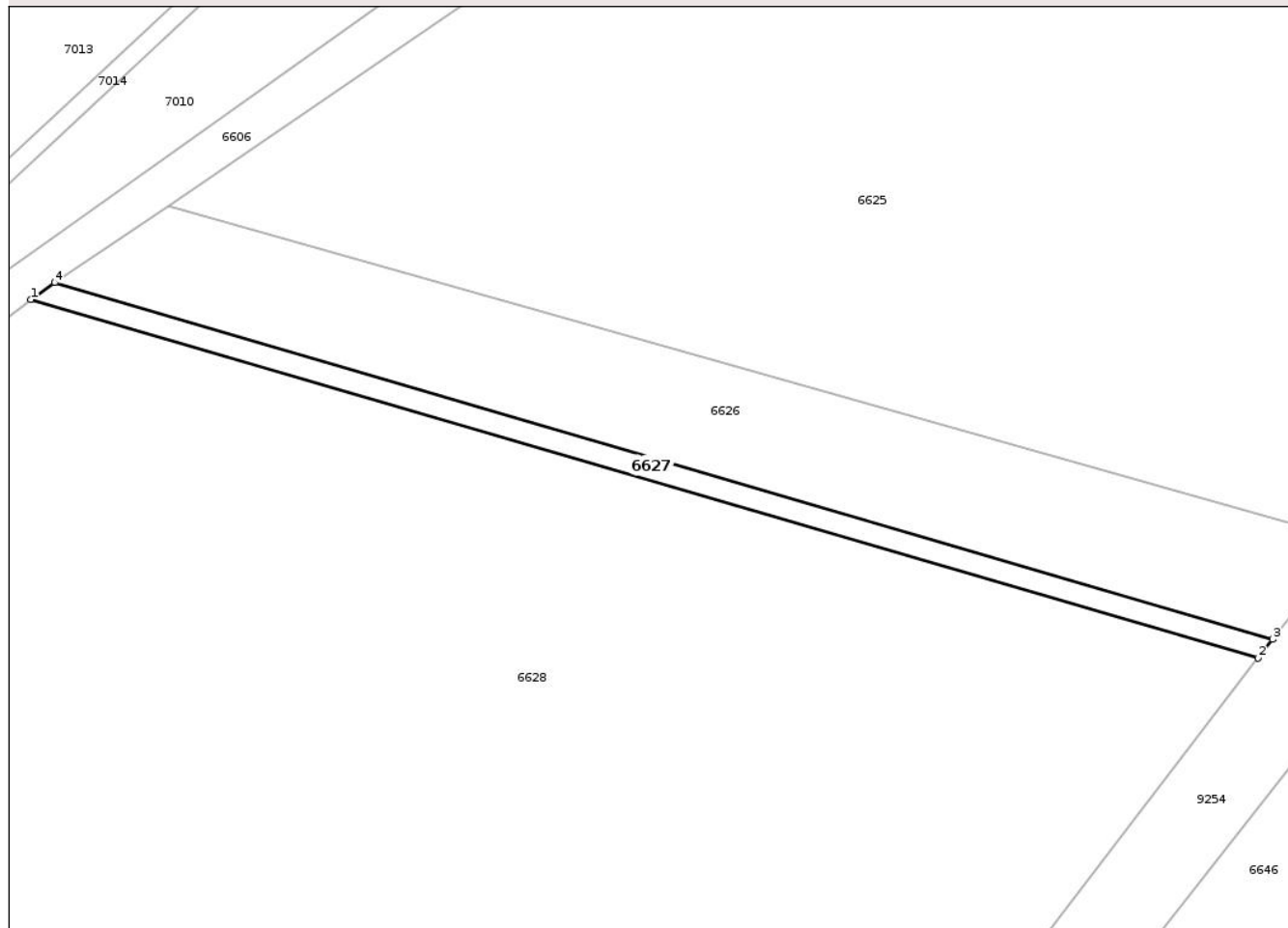
## Anexa Nr. 1 La Partea I

## Teren

Nr cadastral	Suprafața (mp)*	Observații / Referințe
	953	

\* Suprafața este determinată în planul de proiecție Stereo 70.

## DETALII LINIARE IMOBIL



## Date referitoare la teren

Crt	Categorie folosință	Intra vilan	Suprafața (mp)	Tarla	Parcelă	Nr. topo	Observații / Referințe
1	curti constructii	NU	953	45	1347	-	

## Lungime Segmente

1) Valorile lungimilor segmentelor sunt obținute din proiecție în plan.

Punct început	X / Y	Punct sfârșit	X / Y	Lungime segment (** (m)
1	445.188,471 523.848,776	2	445.412,636 523.783,412	233.5
2	445.412,636 523.783,412	3	445.415,28 523.786,808	4.303
3	445.415,28 523.786,808	4	445.192,828 523.851,869	231.771
4	445.192,828 523.851,869	1	445.188,471 523.848,776	5.343

\*\* Lungimile segmentelor sunt determinate în planul de proiecție Stereo 70 și sunt rotunjite la 1 milimetru.

\*\*\* Distanța dintre puncte este formată din segmente cumulate ce sunt mai mici decât valoarea 1 milimetru.

Neutilizabil în Circuitul  
Civil



**DATE DESPRE IMOBILUL NR. 6628**

Oficiul de Cadastru și Publicitate Imobiliară SIBIU  
Biroul de Cadastru și Publicitate Imobiliară Medias

**A. Partea I. Descrierea imobilului**

TEREN Extravilan

Adresa: Jud. Sibiu

Nr. Crt	Nr cadastral Nr. topografic	Suprafața* (mp)	Observații / Referințe
A1		31.000	Sector cadastral:48 Teren neimprejmuit; Diferența de suprafață se regăsește la ID 6626

**B. Partea II. Proprietari și acte**

Inscrieri privitoare la dreptul de proprietate și alte drepturi reale	Referințe
/	
Act Administrativ nr. 2096/19, din 18/09/2000 emis de CJPSDPAT SIBIU (Parcela se regăsește și în TP 2142/19);	
B1 Intabulare, drept de PROPRIETATE, dobândit prin Reconstituire, cota actuala 1/1 1) MISS IOAN, LIPSĂ CNP	A1

**C. Partea III. SARCINI .**

Inscrieri privind dezmembramintele dreptului de proprietate, drepturi reale de garanție și sarcini	Referințe
NU SUNT	

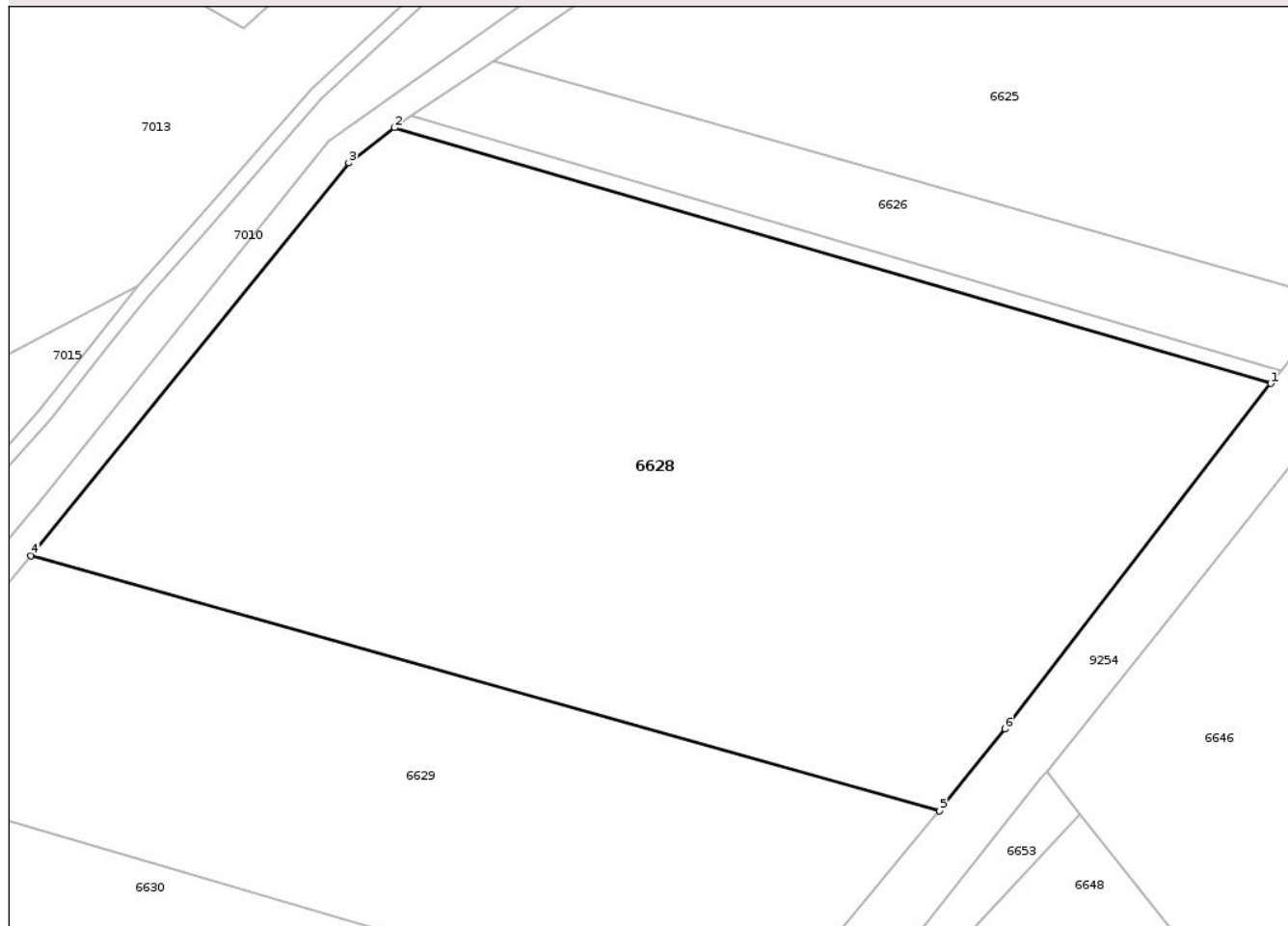
## Anexa Nr. 1 La Partea I

## Teren

Nr cadastral	Suprafața (mp)*	Observații / Referințe
	31.000	Diferența de suprafață se regăsește la ID 6626

\* Suprafața este determinată în planul de proiecție Stereo 70.

## DETALII LINIARE IMOBIL



## Date referitoare la teren

Crt	Categorie folosință	Intra vilan	Suprafața (mp)	Tarla	Parcelă	Nr. topo	Observații / Referințe
1	arabil	NU	31.000	45	1346/1/2	-	Nr. Parcelă 1346/1 greșit în TP

## Lungime Segmente

1) Valorile lungimilor segmentelor sunt obținute din proiecție în plan.

Punct început	X / Y	Punct sfârșit	X / Y	Lungime segment (** (m)
1	445.412,636 523.783,412	2	445.188,471 523.848,776	233.5
2	445.188,471 523.848,776	3	445.176,783 523.839,845	14.71
3	445.176,783 523.839,845	4	445.095,494 523.739,383	129.23
4	445.095,494 523.739,383	5	445.327,946 523.674,233	241.409
5	445.327,946 523.674,233	6	445.344,626 523.695,079	26.698

Punct început	X / Y	Punct sfârșit	X / Y	Lungime segment (** (m)
6	445.344,626 523.695,079	1	445.412,636 523.783,412	111.482

\*\* Lungimile segmentelor sunt determinate în planul de proiecție Stereo 70 și sunt rotunjite la 1 milimetru.

\*\*\* Distanța dintre puncte este formată din segmente cumulate ce sunt mai mici decât valoarea 1 milimetru.

Neutilizabil în Circuitul Civil



**DATE DESPRE IMOBILUL NR. 6629**

Oficiul de Cadastru și Publicitate Imobiliară SIBIU  
Biroul de Cadastru și Publicitate Imobiliară Medias

**A. Partea I. Descrierea imobilului**

TEREN Extravilan

Adresa: Jud. Sibiu

Nr. Crt	Nr cadastral Nr. topografic	Suprafața* (mp)	Observații / Referințe
A1	101006	Din acte: 15.950 Masurata: 16.335	Sector cadastral:48 Teren neimprejmuit;

**B. Partea II. Proprietari și acte**

Inscrieri privitoare la dreptul de proprietate și alte drepturi reale		Referințe
/		
Act Administrativ nr. 2427/19, din 18/05/2004 emis de CJPSDPAT SIBIU (titlu de proprietate);		
B1	Intabulare, drept de PROPRIETATE, dobandit prin Reconstituire, cota actuala 1/1 1) <b>TOAȘCĂ CAROLINA</b> , LIPSĂ CNP	A1
<b>6992 / 25/03/2014</b>		
Act Notarial nr. 55, din 04/05/2012 emis de NP AXENTE MIA;		
B2	Intabulare, drept de PROPRIETATE, dobandit prin Succesiune, cota actuala 2/8 1) <b>TOAȘCĂ LUCREȚIA</b> , fiică	A1
Act Notarial nr. AUT.406, din 24/03/2014 emis de Axente Mia;		
B3	Intabulare, drept de PROPRIETATE, dobandit prin Conventie, cota actuala 3/4 1) <b>DUMA IOAN-SORIN</b> , și soția 2) <b>DUMA LILIANA</b> , bun comun	A1
/		
Act Normativ nr. 7, din 13/03/1996 emis de PARLAMENTUL ROMÂNIEI;		
B4	Se notează suprapunerea reală a trei acte de proprietate: Certificat de Moștenitor 55/04/05/2012 prin care se întabulează dreptul de proprietate în favoarea lui Toască Lucreția, Contract de vânzare-cumpărare 407/24/03/2014 prin care se întabulează dreptul de proprietate în favoarea lui Duma Ioan-Sorin, Duma Liliana și Titlul de Proprietate 2427/19/18/05/2004 prin care se întabulează dreptul de proprietate în favoarea lui Toască Carolina.	A1

**C. Partea III. SARCINI .**

Inscrieri privind dezmembramintele dreptului de proprietate, drepturi reale de garanție și sarcini	Referințe
NU SUNT	

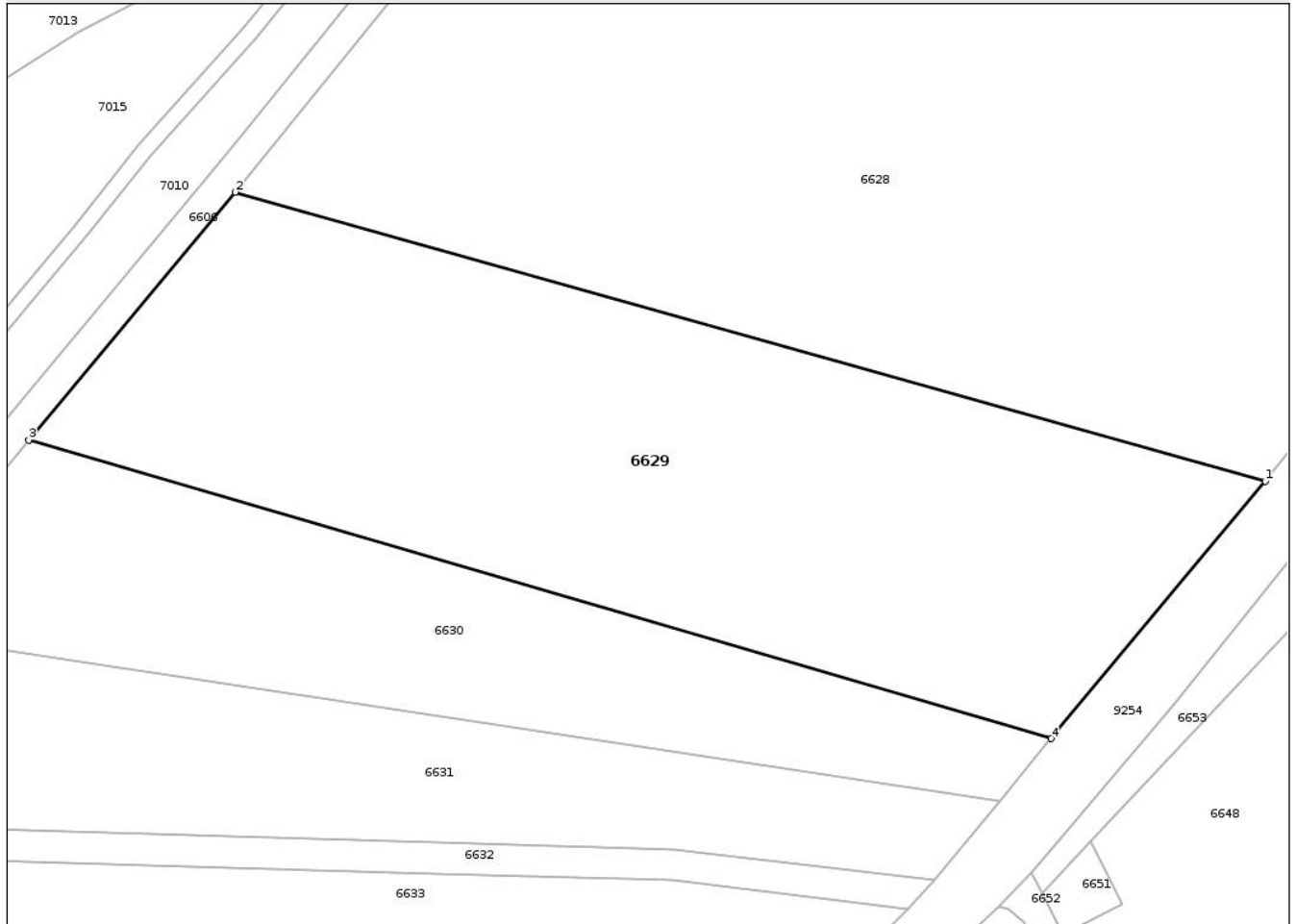
## Anexa Nr. 1 La Partea I

## Teren

Nr cadastral	Suprafața (mp)*	Observații / Referințe
101006	Din acte: 15.950 Masurata: 16.335	

\* Suprafața este determinată în planul de proiecție Stereo 70.

## DETALII LINIARE IMOBIL



## Date referitoare la teren

Crt	Categorie folosință	Intra vilan	Suprafața (mp)	Tarla	Parcelă	Nr. topo	Observații / Referințe
1	arabil	NU	16.335	-	1346/2/1	-	

## Lungime Segmente

1) Valorile lungimilor segmentelor sunt obținute din proiecție în plan.

Punct început	X / Y	Punct sfârșit	X / Y	Lungime segment (** (m)
1	445.327,946 523.674,233	2	445.095,494 523.739,383	241.409
2	445.095,494 523.739,383	3	445.048,915 523.683,478	72.766
3	445.048,915 523.683,478	4	445.279,663 523.616,195	240.358
4	445.279,663 523.616,195	1	445.327,946 523.674,233	75.496

\*\* Lungimile segmentelor sunt determinate în planul de proiecție Stereo 70 și sunt rotunjite la 1 milimetru.

\*\*\* Distanța dintre puncte este formată din segmente cumulate ce sunt mai mici decât valoarea 1 milimetru.

Neutilizabil în Circuitul  
Civil





## DATE DESPRE IMOBILUL NR. 6630

Oficiul de Cadastru și Publicitate Imobiliară SIBIU  
Biroul de Cadastru și Publicitate Imobiliară Medias

## A. Partea I. Descrierea imobilului

TEREN Extravilan

Adresa: Jud. Sibiu

Nr. Crt	Nr cadastral Nr. topografic	Suprafața* (mp)	Observații / Referințe
A1	101007	Din acte: 7.975 Masurata: 8.167	Sector cadastral:48 Teren neimprejmit;

## B. Partea II. Proprietari și acte

Inscrieri privitoare la dreptul de proprietate și alte drepturi reale	Referințe
/	
Act Administrativ nr. 2427/19, din 18/05/2004 emis de CJPSDPAT SIBIU (titlu de proprietate);	
B1	A1
Intabulare, drept de PROPRIETATE, dobandit prin Reconstituire, cota actuala 1/1 1) TOAȘCĂ CAROLINA, LIPSĂ CNP	
<b>6992 / 25/03/2014</b>	
Act Notarial nr. 55, din 04/05/2012 emis de NP AXENTE MIA;	
B2	A1
Intabulare, drept de PROPRIETATE, dobandit prin Succesiune, cota actuala 2/8 1) TOAȘCĂ LUCREȚIA, fiică	
Act Notarial nr. 158, din 10/09/2012 emis de NP LOGA IOANA CARMEN;	
B3	A1
Intabulare, drept de PROPRIETATE, dobandit prin Succesiune, cota actuala 1/8 1) TOAȘCĂ SORIN, fiu	
B4	A1
Intabulare, drept de PROPRIETATE, dobandit prin Succesiune, cota actuala 1/8 1) OZSVATH VERONICA, fiică	
<b>19314 / 22/09/2022</b>	
Act Notarial nr. 1367, din 21/09/2022 emis de Cristea Camelia Liliana;	
B5	A1
Intabulare, drept de PROPRIETATE, dobandit prin Conventie, cota actuala 4/8 1) DUMA IOAN-SORIN, Cu soția 2) DUMA LILIANA, bun comun	
/	
Act Normativ nr. 7, din 13/03/1996 emis de PARLAMENTUL ROMÂNIEI;	
B6	A1
Se notează suprapunerea reală a patru acte de proprietate: Certificat de Moștenitor 55/04.05.2012 prin care s-a întabulat dreptul de proprietate în favoarea lui TOAȘCĂ LUCREȚIA, Certificat de Moștenitor 158/10.09.2012 prin care s-a întabulat dreptul de proprietate în favoarea lui TOAȘCĂ SORIN, OZSVATH VERONICA, Contract de vânzare-cumpărare 1367/21.09.2022 prin care s-a întabulat dreptul de proprietate în favoarea lui DUMA IOAN-SORIN, DUMA LILIANA și Titlul de Proprietate 2427/19/18.05.2004 prin care s-a întabulat dreptul de proprietate în favoarea lui TOAȘCĂ CAROLINA.	

## C. Partea III. SARCINI .

Inscrieri privind dezmembramintele dreptului de proprietate, drepturi reale de garanție și sarcini	Referințe
NU SUNT	

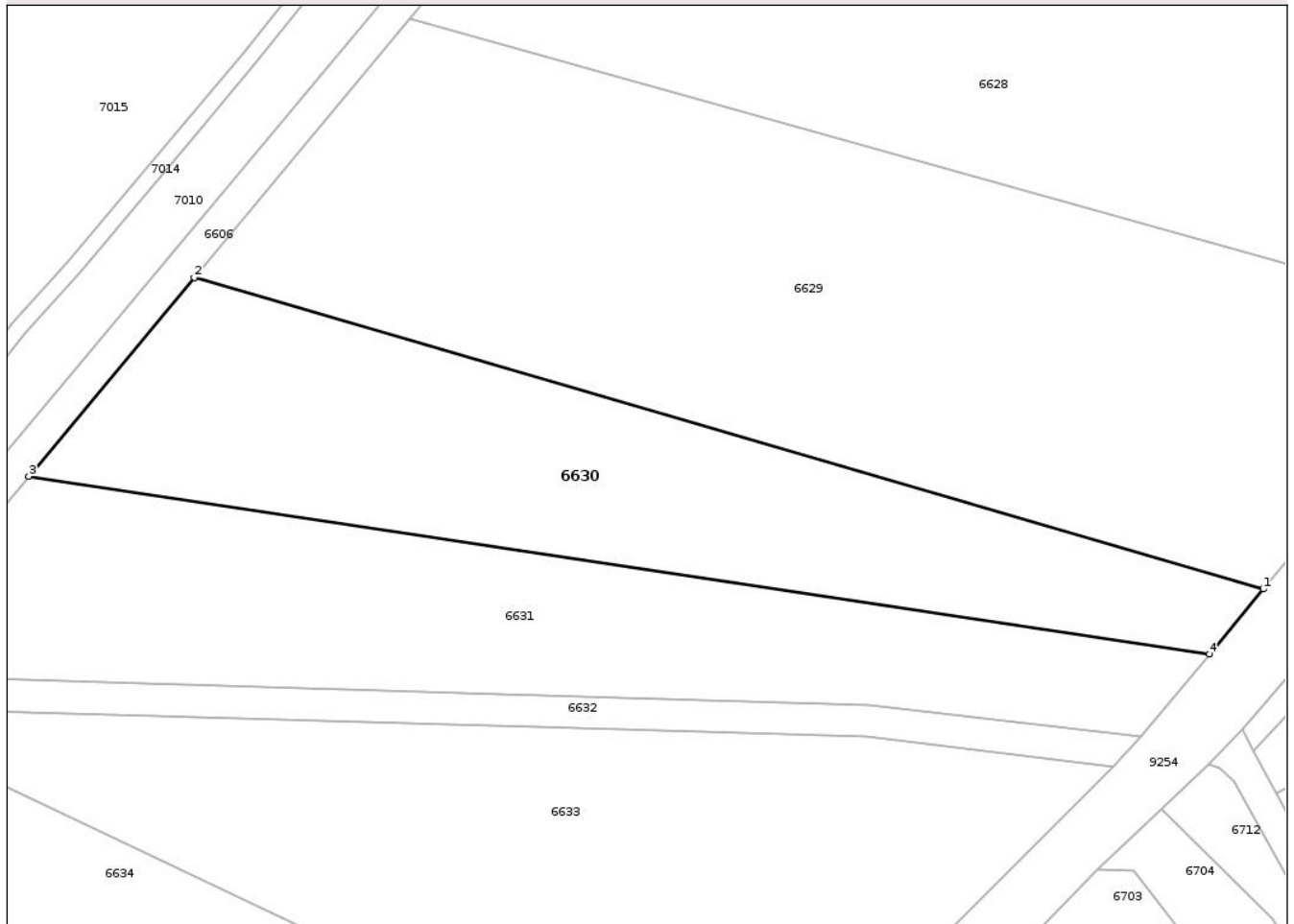
## Anexa Nr. 1 La Partea I

## Teren

Nr cadastral	Suprafața (mp)*	Observații / Referințe
101007	Din acte: 7.975 Masurata: 8.167	

\* Suprafața este determinată în planul de proiecție Stereo 70.

## DETALII LINIARE IMOBIL



## Date referitoare la teren

Crt	Categorie folosință	Intra vilan	Suprafața (mp)	Tarla	Parcelă	Nr. topo	Observații / Referințe
1	arabil	NU	8.167	-	1346/2/2	-	

## Lungime Segmente

1) Valorile lungimilor segmentelor sunt obținute din proiecție în plan.

Punct început	X / Y	Punct sfârșit	X / Y	Lungime segment (** (m)
1	445.279,663 523.616,195	2	445.048,915 523.683,478	240.358
2	445.048,915 523.683,478	3	445.013,169 523.640,577	55.842
3	445.013,169 523.640,577	4	445.268,028 523.602,14	257.741
4	445.268,028 523.602,14	1	445.279,663 523.616,195	18.246

\*\* Lungimile segmentelor sunt determinate în planul de proiecție Stereo 70 și sunt rotunjite la 1 milimetru.

\*\*\* Distanța dintre puncte este formată din segmente cumulate ce sunt mai mici decât valoarea 1 milimetru.

Neutilizabil în Circuitul  
Civil



**DATE DESPRE IMOBILUL NR. 6631**

Oficiul de Cadastru și Publicitate Imobiliară SIBIU  
Biroul de Cadastru și Publicitate Imobiliară Medias

**A. Partea I. Descrierea imobilului**

TEREN Extravilan

Adresa: Jud. Sibiu

Nr. Crt	Nr cadastral Nr. topografic	Suprafața* (mp)	Observații / Referințe
A1	101008	Din acte: 7.975 Masurata: 8.167	Sector cadastral:48 Teren neimprejmuit;

**B. Partea II. Proprietari și acte**

Inscrieri privitoare la dreptul de proprietate și alte drepturi reale		Referințe
/		
Act Administrativ nr. 2427/19, din 18/05/2004 emis de CJPSDPAT SIBIU (titlu de proprietate);		
B1	Intabulare, drept de PROPRIETATE, dobandit prin Reconstituire, cota actuala 1/1 1) TOAȘCĂ CAROLINA, LIPSĂ CNP	A1
<b>6992 / 25/03/2014</b>		
Act Notarial nr. 55, din 04/05/2012 emis de NP AXENTE MIA;		
B2	Intabulare, drept de PROPRIETATE, dobandit prin Succesiune, cota actuala 2/8 1) TOAȘCĂ LUCREȚIA, fiică	A1
Act Notarial nr. AUT.407, din 24/03/2014 emis de Axente Mia;		
B3	Intabulare, drept de PROPRIETATE, dobandit prin Conventie, cota actuala 3/4 1) LUDWIG HELMUT, și soția 2) LUDWIG MIHAELA-CRISTINA, bun comun	A1
/		
Act Normativ nr. 7, din 13/03/1996 emis de PARLAMENTUL ROMÂNIEI;		
B4	Se notează suprapunerea reală a trei acte de proprietate: Certificat de Moștenitor 55/04.05.2012 prin care s-a întabulat dreptul de proprietate în favoarea lui TOAȘCĂ LUCREȚIA, Contract de vânzare-cumpărare 407/24.03.2014 prin care s-a întabulat dreptul de proprietate în favoarea lui LUDWIG HELMUT, LUDWIG MIHAELA-CRISTINA, Titlul de Proprietate 2427/19/18.05.2004 prin care s-a întabulat dreptul de proprietate în favoarea lui TOAȘCĂ CAROLINA.	A1

**C. Partea III. SARCINI .**

Inscrieri privind dezmembramintele dreptului de proprietate, drepturi reale de garanție și sarcini	Referințe
NU SUNT	

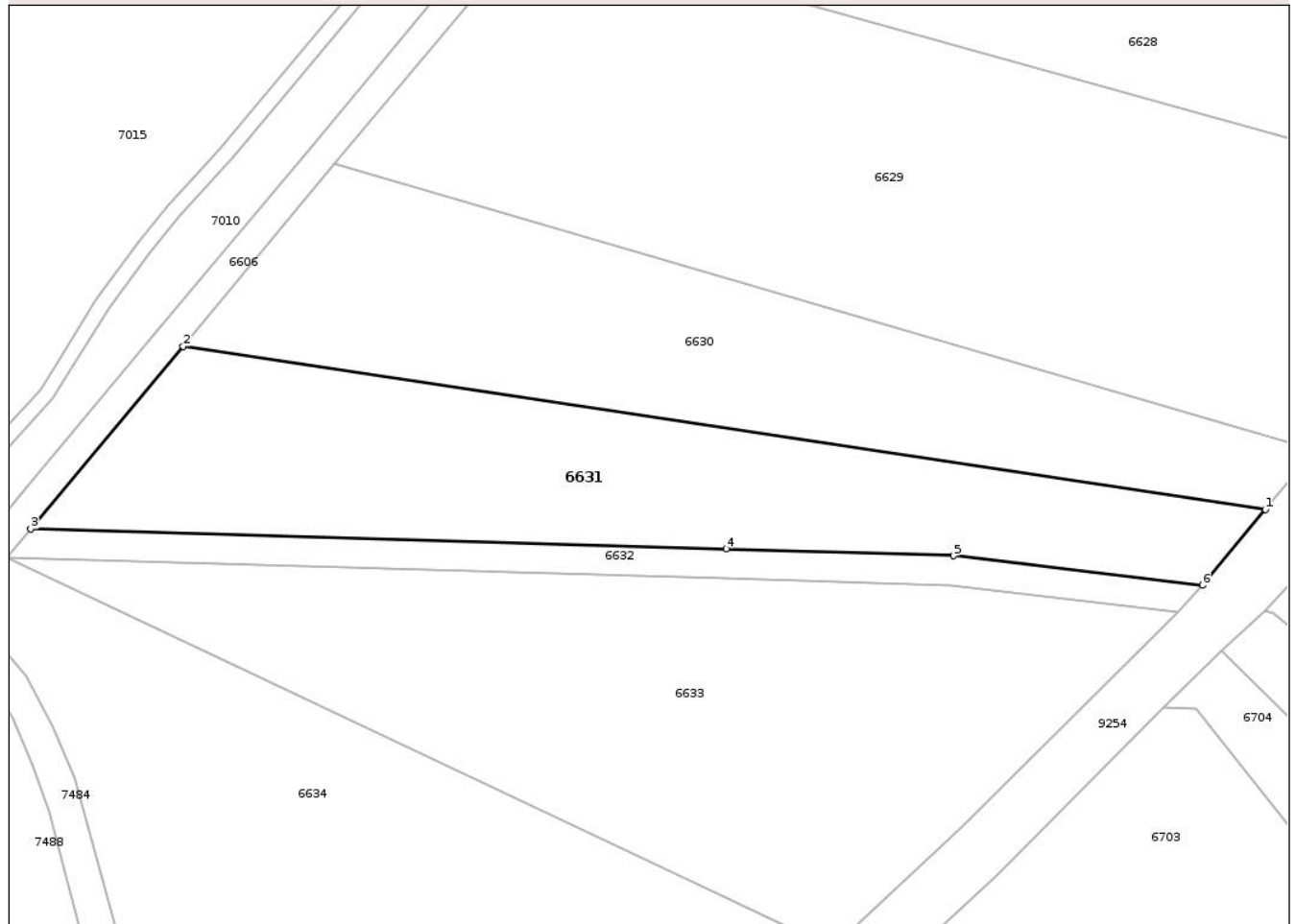
## Anexa Nr. 1 La Partea I

## Teren

Nr cadastral	Suprafața (mp)*	Observații / Referințe
101008	Din acte: 7.975 Masurata: 8.167	

\* Suprafața este determinată în planul de proiecție Stereo 70.

## DETALII LINIARE IMOBIL



## Date referitoare la teren

Crt	Categorie folosință	Intra vilan	Suprafața (mp)	Tarla	Parcelă	Nr. topo	Observații / Referințe
1	arabil	NU	8.167	-	1346/2/3	-	

## Lungime Segmente

1) Valorile lungimilor segmentelor sunt obținute din proiecție în plan.

Punct început	X / Y	Punct sfârșit	X / Y	Lungime segment (** (m)
1	445.268,028 523.602,14	2	445.013,169 523.640,577	257.741
2	445.013,169 523.640,577	3	444.977,285 523.597,509	56.058
3	444.977,285 523.597,509	4	445.141,028 523.592,808	163.811
4	445.141,028 523.592,808	5	445.194,58 523.591,228	53.575
5	445.194,58 523.591,228	6	445.253,202 523.584,231	59.038

Punct început	X / Y	Punct sfârşit	X / Y	Lungime segment (** (m)
6	445.253,202 523.584,231	1	445.268,028 523.602,14	23.249

\*\* Lungimile segmentelor sunt determinate în planul de proiecţie Stereo 70 şi sunt rotunjite la 1 milimetru.

\*\*\* Distanţa dintre puncte este formată din segmente cumulate ce sunt mai mici decât valoarea 1 milimetru.

Neutilizabil în Circuitul Civil



**DATE DESPRE IMOBILUL NR. 6632**

Oficiul de Cadastru și Publicitate Imobiliară SIBIU  
Biroul de Cadastru și Publicitate Imobiliară Medias

**A. Partea I. Descrierea imobilului**

TEREN Extravilan

Adresa: Jud. Sibiu

Nr. Crt	Nr cadastral Nr. topografic	Suprafața* (mp)	Observații / Referințe
A1		1.934	Sector cadastral:48 Teren neimprejmuit;

**B. Partea II. Proprietari și acte**

Inscrieri privitoare la dreptul de proprietate și alte drepturi reale	Referințe
/	
Act Normativ nr. 1705, din 29/11/2006 emis de GUVERNUL ROMÂNIEI;	
B1	A1
Intabulare, drept de PROPRIETATE, dobandit prin Lege, cota actuala 1/1 1) STATUL ROMÂN-DOMENIUL PUBLIC, CIF:999999999999	
Act Normativ nr. 138, din 20/04/2004 emis de PARLAMENTUL ROMÂNIEI (+Adeverința nr.1072/21.05.2024 emisă de Anif);	
B2	A1
Intabulare, drept de ADMINISTRARE, dobandit prin Lege, cota actuala 1/1 1) AGENȚIA NAȚIONALĂ DE ÎMBUNĂTĂȚIRI FUNCiare, CIF:29275212	

**C. Partea III. SARCINI .**

Inscrieri privind dezmembramintele dreptului de proprietate, drepturi reale de garanție și sarcini	Referințe
NU SUNT	

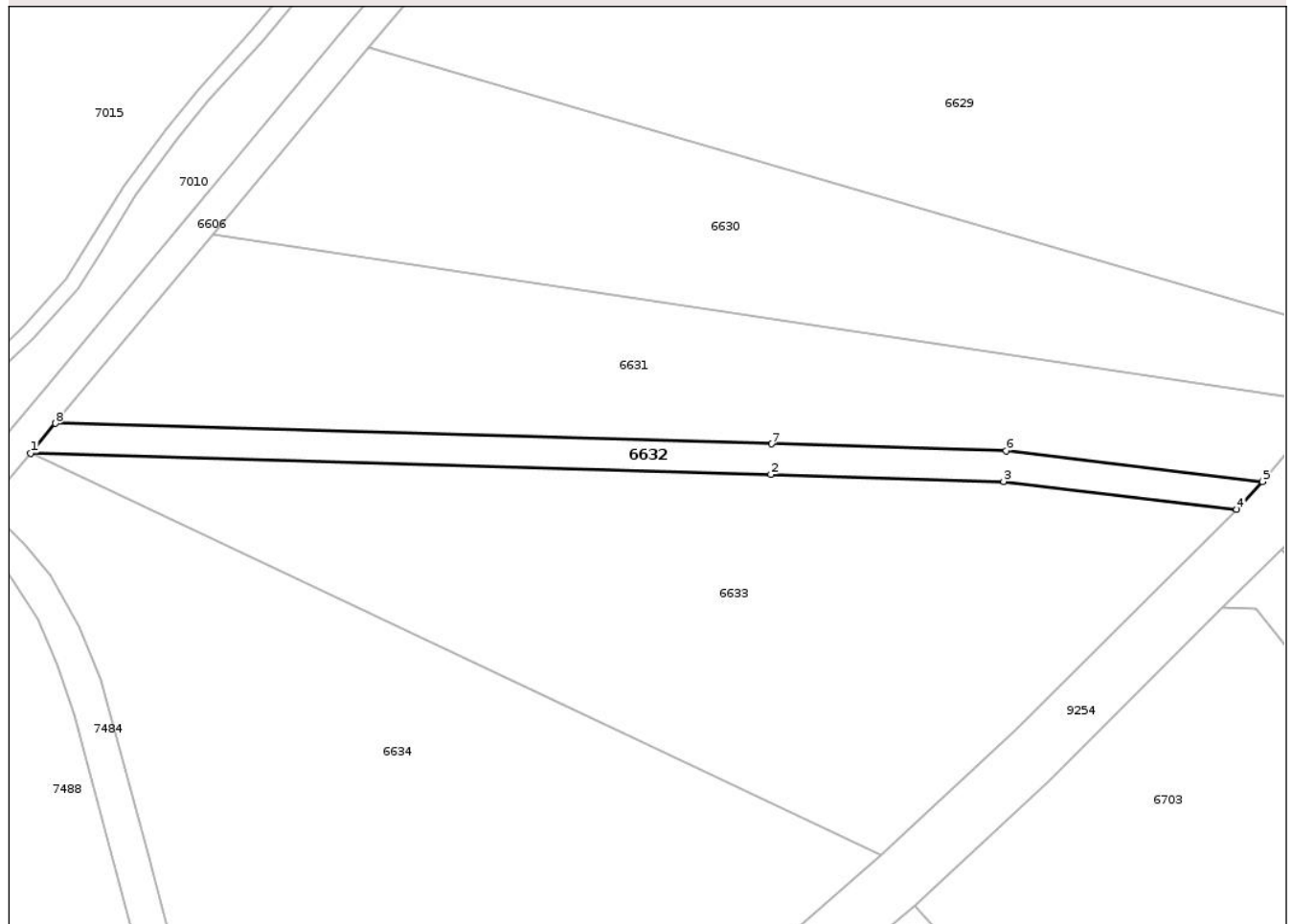
## Anexa Nr. 1 La Partea I

## Teren

Nr cadastral	Suprafața (mp)*	Observații / Referințe
	1.934	

\* Suprafața este determinată în planul de proiecție Stereo 70.

## DETALII LINIARE IMOBIL



## Date referitoare la teren

Crt	Categorie folosință	Intravilan	Suprafața (mp)	Tarla	Parcelă	Nr. topo	Observații / Referințe
1	curți constructii	NU	1.934	45	1345	-	

## Lungime Segmente

1) Valorile lungimilor segmentelor sunt obținute din proiecție în plan.

Punct început	X / Y	Punct sfârșit	X / Y	Lungime segment (** (m)
1	444.971,586 523.590,67	2	445.140,825 523.585,811	169.308
2	445.140,825 523.585,811	3	445.194,06 523.584,24	53.259
3	445.194,06 523.584,24	4	445.247,328 523.577,882	53.646
4	445.247,328 523.577,882	5	445.253,202 523.584,231	8.649
5	445.253,202 523.584,231	6	445.194,58 523.591,228	59.038

Punct început	X / Y	Punct sfârșit	X / Y	Lungime segment (** (m)
6	445.194,58 523.591,228	7	445.141,028 523.592,808	53.575
7	445.141,028 523.592,808	8	444.977,285 523.597,509	163.811
8	444.977,285 523.597,509	1	444.971,586 523.590,67	8.902

\*\* Lungimile segmentelor sunt determinate în planul de proiecție Stereo 70 și sunt rotunjite la 1 milimetru.

\*\*\* Distanța dintre puncte este formată din segmente cumulate ce sunt mai mici decât valoarea 1 milimetru.

Neutilizabil în Circuitul Civil





## DATE DESPRE IMOBILUL NR. 6633

Oficiul de Cadastru și Publicitate Imobiliară SIBIU  
Biroul de Cadastru și Publicitate Imobiliară Medias

## A. Partea I. Descrierea imobilului

TEREN Extravilan

Adresa: Jud. Sibiu

Nr. Crt	Nr cadastral Nr. topografic	Suprafața* (mp)	Observații / Referințe
A1		12.000	Sector cadastral:48 Teren neimprejmit;

## B. Partea II. Proprietari și acte

Inscrieri privitoare la dreptul de proprietate și alte drepturi reale	Referințe
/	
Act Administrativ nr. 2211, din 18/09/2002 emis de CJPSDPAT SIBIU (titlu de proprietate);	
B1	A1
Intabulare, drept de PROPRIETATE, dobandit prin Reconstituire, cota actuala 1/1	
1) HIRIZA MARIA, LIPSĂ CNP	

## C. Partea III. SARCINI .

Inscrieri privind dezmembramintele dreptului de proprietate, drepturi reale de garanție și sarcini	Referințe
NU SUNT	

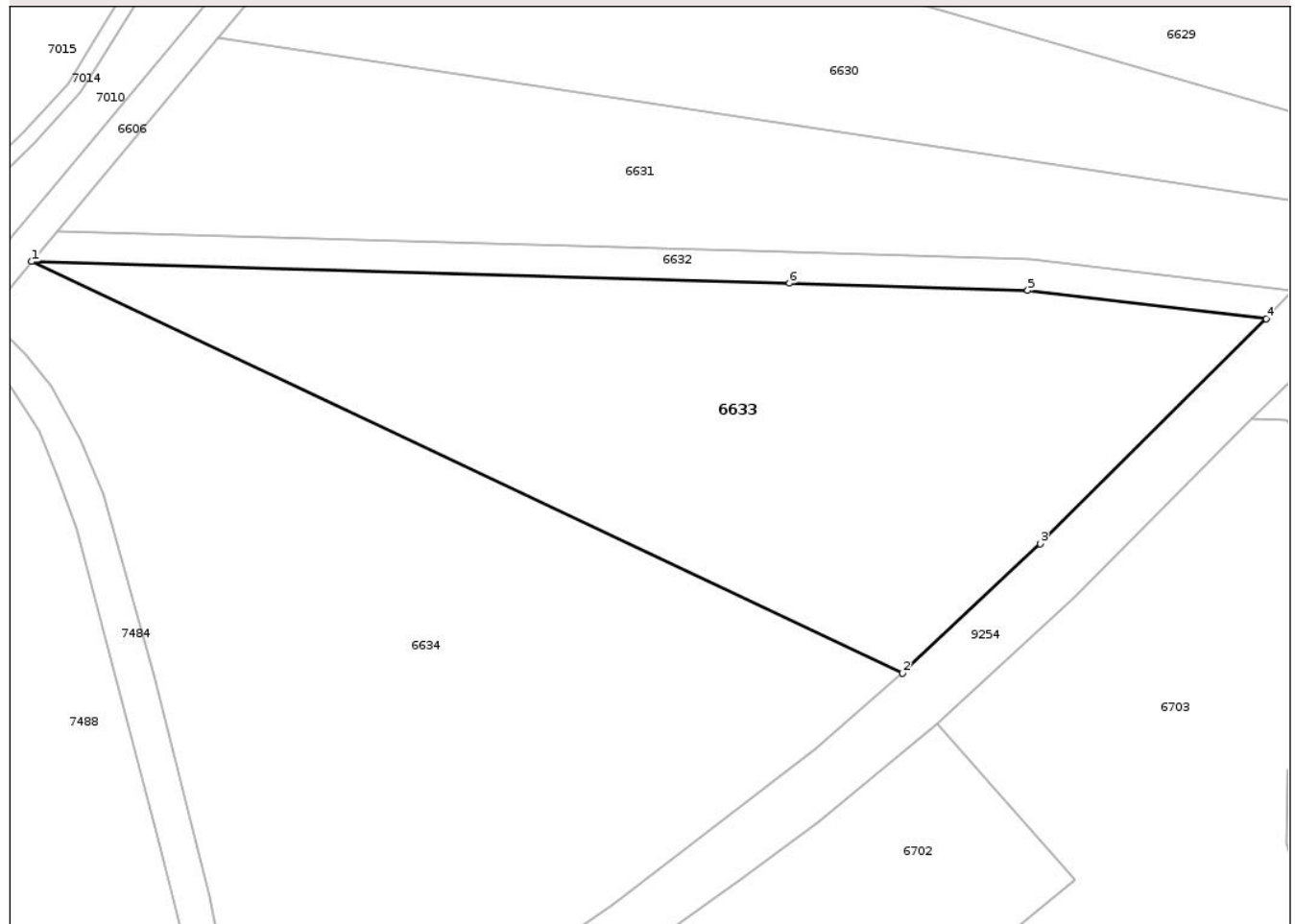
## Anexa Nr. 1 La Partea I

## Teren

Nr cadastral	Suprafața (mp)*	Observații / Referințe
	12.000	

\* Suprafața este determinată în planul de proiecție Stereo 70.

## DETALII LINIARE IMOBIL



## Date referitoare la teren

Crt	Categorie folosință	Intra vilan	Suprafața (mp)	Tarla	Parcelă	Nr. topo	Observații / Referințe
1	arabil	NU	12.000	45	1344/1	-	

## Lungime Segmente

1) Valorile lungimilor segmentelor sunt obținute din proiecție în plan.

Punct început	X / Y	Punct sfârșit	X / Y	Lungime segment (** (m)
1	444.971,586 523.590,67	2	445.166,065 523.498,839	215.069
2	445.166,065 523.498,839	3	445.196,811 523.527,687	42.161
3	445.196,811 523.527,687	4	445.247,328 523.577,882	71.215
4	445.247,328 523.577,882	5	445.194,06 523.584,24	53.646
5	445.194,06 523.584,24	6	445.140,825 523.585,811	53.259

Punct început	X / Y	Punct sfârșit	X / Y	Lungime segment (** (m)
6	445.140,825 523.585,811	1	444.971,586 523.590,67	169.308

\*\* Lungimile segmentelor sunt determinate în planul de proiecție Stereo 70 și sunt rotunjite la 1 milimetru.

\*\*\* Distanța dintre puncte este formată din segmente cumulate ce sunt mai mici decât valoarea 1 milimetru.

Neutilizabil în Circuitul Civil





## DATE DESPRE IMOBILUL NR. 6634

Oficiul de Cadastru și Publicitate Imobiliară SIBIU  
Biroul de Cadastru și Publicitate Imobiliară Medias

## A. Partea I. Descrierea imobilului

TEREN Extravilan

Adresa: Jud. Sibiu

Nr. Crt	Nr cadastral Nr. topografic	Suprafața* (mp)	Observații / Referințe
A1		17.000	Sector cadastral:48 Teren neimprejmuit;

## B. Partea II. Proprietari și acte

Inscrieri privitoare la dreptul de proprietate și alte drepturi reale	Referințe
/	
Act Administrativ nr. 2055/19, din 08/06/2000 emis de CJPSDPAT SIBIU (titlu de proprietate);	
B1	A1
Intabulare, drept de PROPRIETATE, dobandit prin Reconstituire, cota actuala 1/1	
1) BÎRCEA GHEORGHE, LIPSĂ CNP	

## C. Partea III. SARCINI .

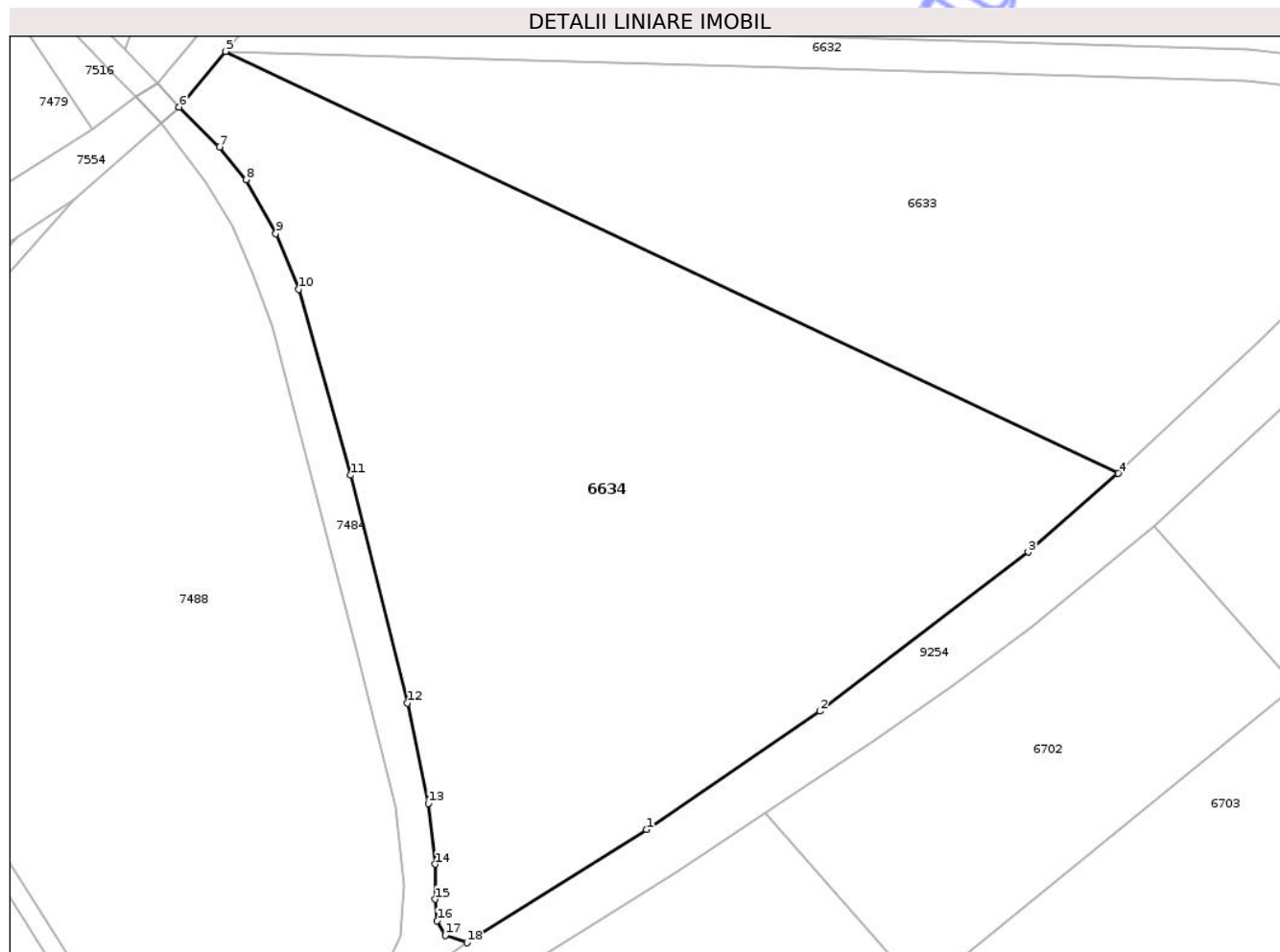
Inscrieri privind dezmembramintele dreptului de proprietate, drepturi reale de garanție și sarcini	Referințe
NU SUNT	

## Anexa Nr. 1 La Partea I

## Teren

Nr cadastral	Suprafața (mp)*	Observații / Referințe
	17.000	

\* Suprafața este determinată în planul de proiecție Stereo 70.



## Date referitoare la teren

Crt	Categorie folosință	Intra vilan	Suprafața (mp)	Tarla	Parcelă	Nr. topo	Observații / Referințe
1	arabil	NU	17.000	45	1344/2	-	

## Lungime Segmente

1) Valorile lungimilor segmentelor sunt obținute din proiecție în plan.

Punct început	X / Y	Punct sfârșit	X / Y	Lungime segment (** (m)
1	445.063,333 523.421,346	2	445.101,11 523.447,109	45.725
2	445.101,11 523.447,109	3	445.146,464 523.481,704	57.043
3	445.146,464 523.481,704	4	445.166,065 523.498,839	26.035
4	445.166,065 523.498,839	5	444.971,586 523.590,67	215.069
5	444.971,586 523.590,67	6	444.961,509 523.578,576	15.742

Punct început	X / Y	Punct sfârşit	X / Y	Lungime segment (** (m)
6	444.961,509 523.578,576	7	444.970,265 523.569,86	12.355
7	444.970,265 523.569,86	8	444.976,082 523.562,785	9.159
8	444.976,082 523.562,785	9	444.982,577 523.551,034	13.426
9	444.982,577 523.551,034	10	444.987,572 523.538,884	13.137
10	444.987,572 523.538,884	11	444.998,788 523.498,419	41.991
11	444.998,788 523.498,419	12	445.011,231 523.448,891	51.067
12	445.011,231 523.448,891	13	445.015,776 523.427,026	22.333
13	445.015,776 523.427,026	14	445.017,296 523.413,78	13.333
14	445.017,296 523.413,78	15	445.017,215 523.406,134	7.647
15	445.017,215 523.406,134	16	445.017,676 523.401,446	4.71
16	445.017,676 523.401,446	17	445.019,485 523.398,306	3.623
17	445.019,485 523.398,306	18	445.024,237 523.396,688	5.021
18	445.024,237 523.396,688	1	445.063,333 523.421,346	46.222

\*\* Lungimile segmentelor sunt determinate în planul de proiecție Stereo 70 și sunt rotunjite la 1 milimetru.

\*\*\* Distanța dintre puncte este formată din segmente cumulate ce sunt mai mici decât valoarea 1 milimetru.





## DATE DESPRE IMOBILUL NR. 6436

Oficiul de Cadastru și Publicitate Imobiliară SIBIU  
Biroul de Cadastru și Publicitate Imobiliară Medias

## A. Partea I. Descrierea imobilului

TEREN Extravilan

Adresa: Jud. Sibiu

Nr. Crt	Nr cadastral Nr. topografic	Suprafața* (mp)	Observații / Referințe
A1		361	Sector cadastral:20 Teren neimprejmuit;

## B. Partea II. Proprietari și acte

Inscrieri privitoare la dreptul de proprietate și alte drepturi reale	Referințe
/	
Act Normativ nr. 7, din 13/03/1996 emis de PARLAMENTUL ROMÂNIEI (art.13 alin.15);	
B1	Inscrierea provizorie, drept de PROPRIETATE, dobandit prin Lege, cota actuala 1/1
	1) COMUNA BAZNA, CIF:4307050, Proprietar Neidentificat

## C. Partea III. SARCINI .

Inscrieri privind dezmembramintele dreptului de proprietate, drepturi reale de garanție și sarcini	Referințe
NU SUNT	

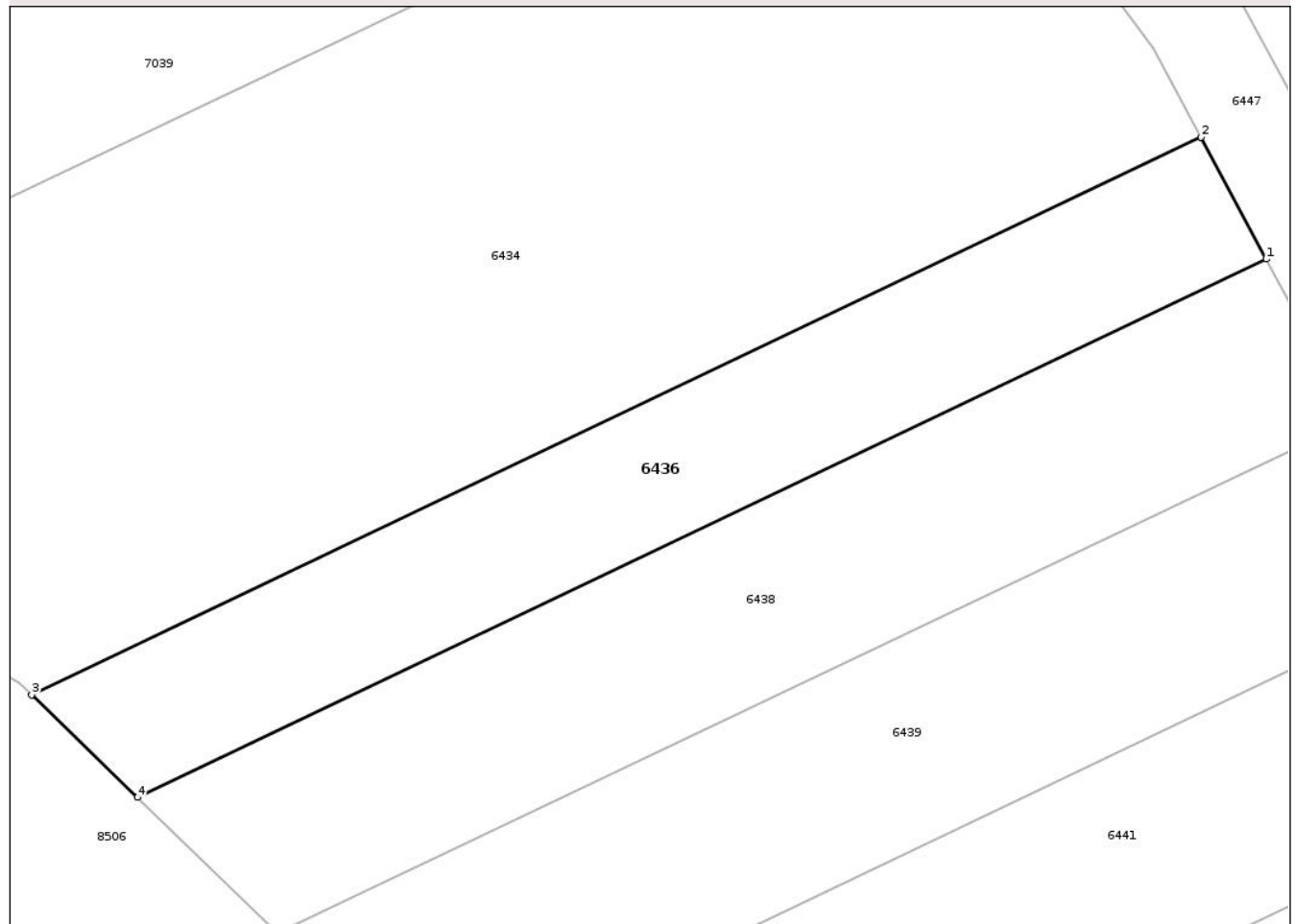
## Anexa Nr. 1 La Partea I

## Teren

Nr cadastral	Suprafața (mp)*	Observații / Referințe
	361	

\* Suprafața este determinată în planul de proiecție Stereo 70.

## DETALII LINIARE IMOBIL



## Date referitoare la teren

Crt	Categorie folosință	Intra vilan	Suprafața (mp)	Tarla	Parcelă	Nr. topo	Observații / Referințe
1	arabil	NU	361	17	468/1/14/2	-	

## Lungime Segmente

1) Valorile lungimilor segmentelor sunt obținute din proiecție în plan.

Punct început	X / Y	Punct sfârșit	X / Y	Lungime segment (** (m)
1	444.784,88 526.185,263	2	444.781,925 526.190,793	6.27
2	444.781,925 526.190,793	3	444.728,912 526.165,526	58.727
3	444.728,912 526.165,526	4	444.733,72 526.160,879	6.686
4	444.733,72 526.160,879	1	444.784,88 526.185,263	56.674

\*\* Lungimile segmentelor sunt determinate în planul de proiecție Stereo 70 și sunt rotunjite la 1 milimetru.

\*\*\* Distanţa dintre puncte este formată din segmente cumulate ce sunt mai mici decât valoarea 1 milimetru.

Neutilizabil în Circuitul  
Civil



**DATE DESPRE IMOBILUL NR. 6438**

Oficiul de Cadastru și Publicitate Imobiliară SIBIU  
Biroul de Cadastru și Publicitate Imobiliară Medias

**A. Partea I. Descrierea imobilului**

TEREN Extravilan

Adresa: Jud. Sibiu

Nr. Crt	Nr cadastral Nr. topografic	Suprafața* (mp)	Observații / Referințe
A1		456	Sector cadastral:20 Teren neimprejmuit; Diferența de suprafață se regăsește la ID 6430

**B. Partea II. Proprietari și acte**

Inscrieri privitoare la dreptul de proprietate și alte drepturi reale		Referințe
/		
Act Administrativ nr. 487/19, din 25/03/1998 emis de CJPSDPAT SIBIU (Parcela se regăsește și în TP 411/19);		
B1	Intabulare, drept de PROPRIETATE, dobândit prin Reconstituire, cota actuala 1/1 1) CORFAR VASILE, LIPSĂ CNP	A1

**C. Partea III. SARCINI .**

Inscrieri privind dezmembramintele dreptului de proprietate, drepturi reale de garanție și sarcini	Referințe
NU SUNT	

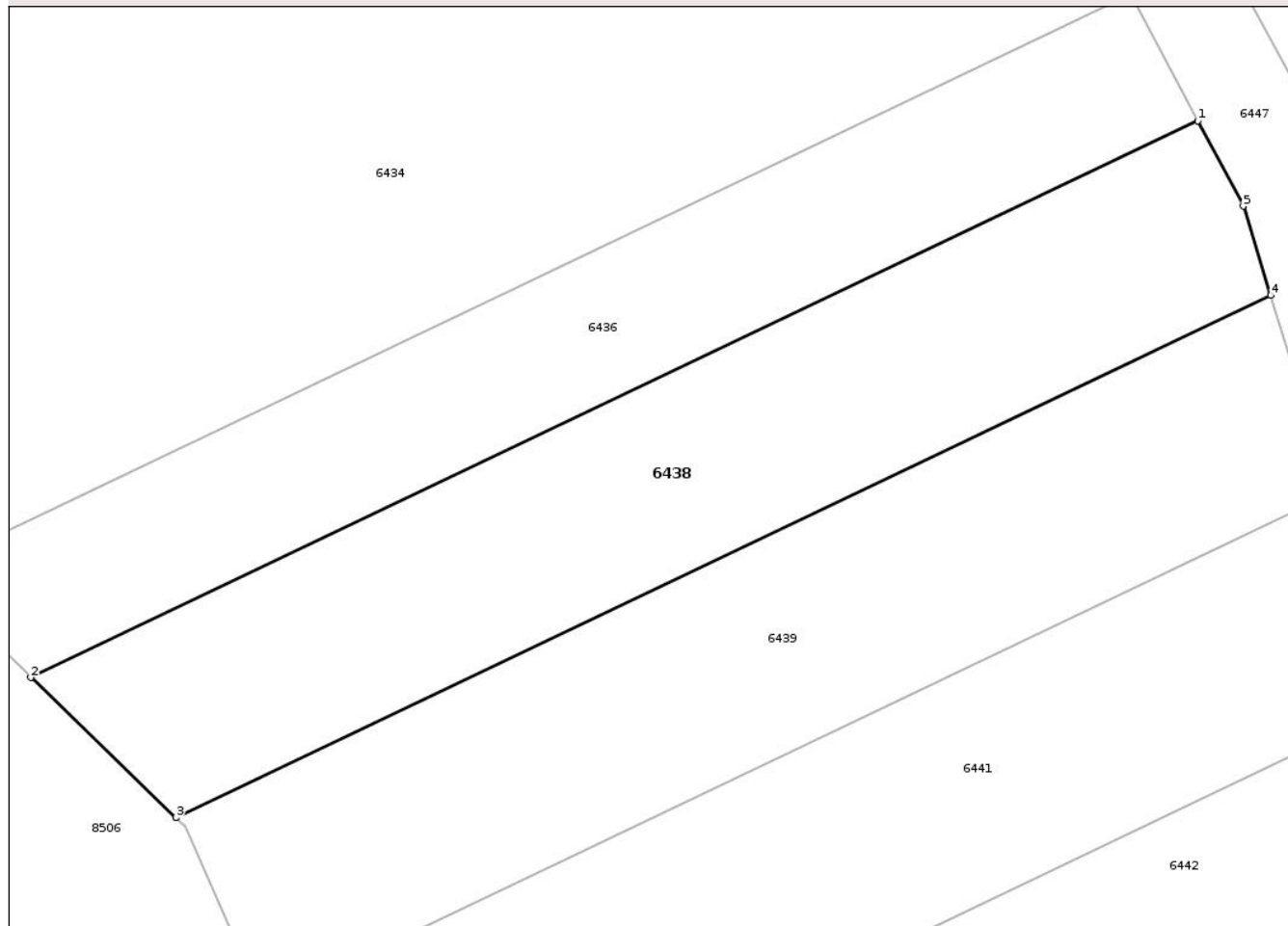
## Anexa Nr. 1 La Partea I

## Teren

Nr cadastral	Suprafața (mp)*	Observații / Referințe
	456	Diferența de suprafață se regăsește la ID 6430

\* Suprafața este determinată în planul de proiecție Stereo 70.

## DETALII LINIARE IMOBIL



## Date referitoare la teren

Crt	Categorie folosință	Intra vilan	Suprafața (mp)	Tarla	Parcelă	Nr. topo	Observații / Referințe
1	arabil	NU	456	17	468/1/15/2	-	

## Lungime Segmente

1) Valorile lungimilor segmentelor sunt obținute din proiecție în plan.

Punct început	X / Y	Punct sfârșit	X / Y	Lungime segment (** (m)
1	444.784,88 526.185,263	2	444.733,72 526.160,879	56.674
2	444.733,72 526.160,879	3	444.740,073 526.154,739	8.836
3	444.740,073 526.154,739	4	444.788,073 526.177,616	53.173
4	444.788,073 526.177,616	5	444.786,874 526.181,531	4.094
5	444.786,874 526.181,531	1	444.784,88 526.185,263	4.231

\*\* Lungimile segmentelor sunt determinate în planul de proiecție Stereo 70 și sunt rotunjite la 1 milimetru.

\*\*\* Distanța dintre puncte este formată din segmente cumulate ce sunt mai mici decât valoarea 1 milimetru.

Neutilizabil în Circuitul  
Civil



**DATE DESPRE IMOBILUL NR. 6437**

Oficiul de Cadastru și Publicitate Imobiliară SIBIU  
Biroul de Cadastru și Publicitate Imobiliară Medias

**A. Partea I. Descrierea imobilului**

TEREN Extravilan

Adresa: Jud. Sibiu

Nr. Crt	Nr cadastral Nr. topografic	Suprafața* (mp)	Observații / Referințe
A1		1.197	Sector cadastral:20 Teren neimprejmuit; Diferența de suprafață se regăsește la ID 6444

**B. Partea II. Proprietari și acte**

Inscrieri privitoare la dreptul de proprietate și alte drepturi reale	Referințe
/	
Act Administrativ nr. 237/19, din 09/01/1997 emis de CJPSDPAT SIBIU (Parcela se regăsește și în TP 1551/19);	
B1	A1
Intabulare, drept de PROPRIETATE, dobândit prin Reconstituire, cota actuala 1/1	
1) MOLDOVAN OLIMPIU, LIPSĂ CNP	
2) MOLDOVAN AUREL, LIPSĂ CNP	

**C. Partea III. SARCINI .**

Inscrieri privind dezmembramintele dreptului de proprietate, drepturi reale de garanție și sarcini	Referințe
NU SUNT	

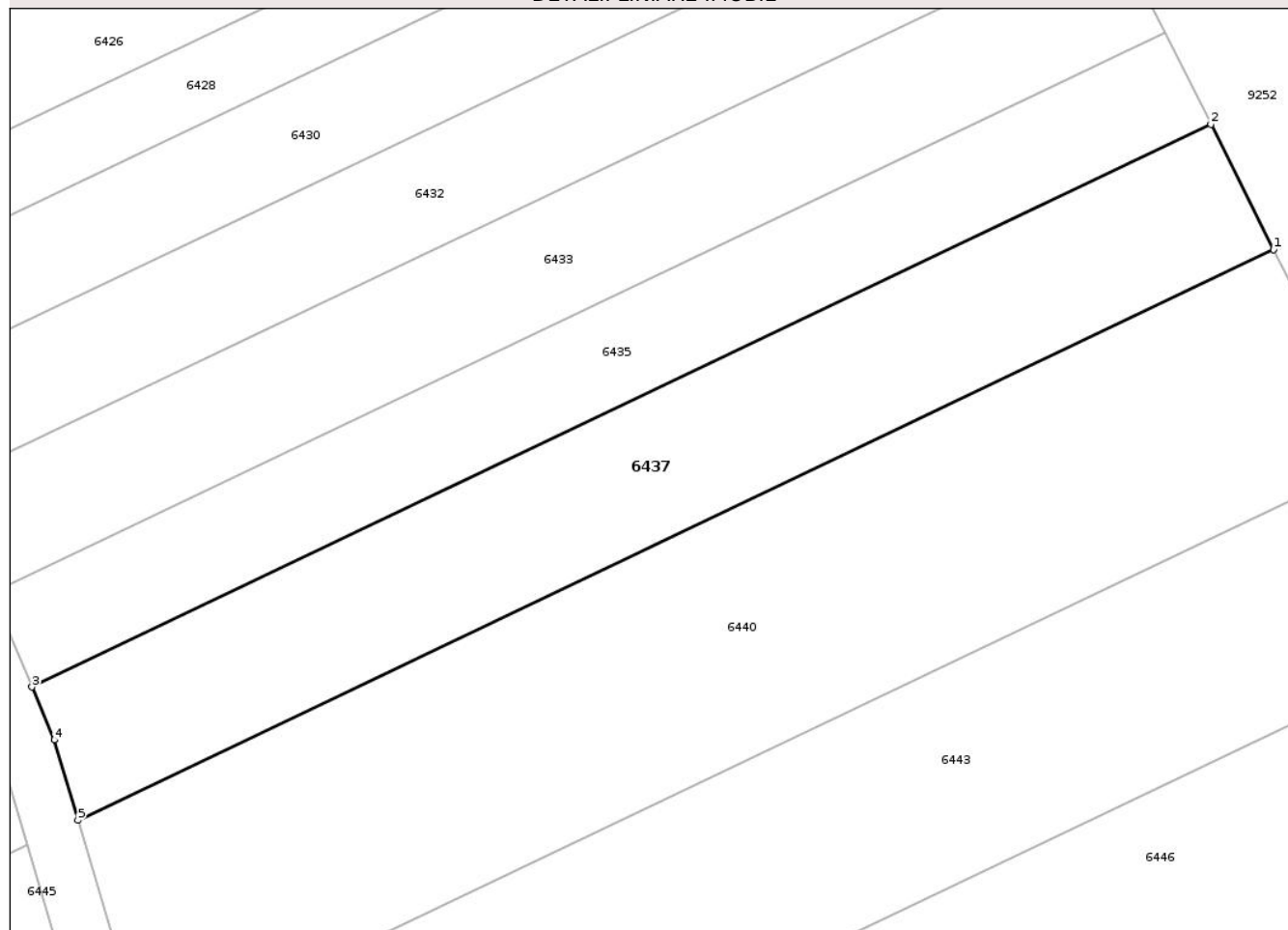
## Anexa Nr. 1 La Partea I

## Teren

Nr cadastral	Suprafața (mp)*	Observații / Referințe
	1.197	Diferența de suprafață se regăsește la ID 6444

\* Suprafața este determinată în planul de proiecție Stereo 70.

## DETALII LINIARE IMOBIL



## Date referitoare la teren

Crt	Categorie folosință	Intravilan	Suprafața (mp)	Tarla	Parcelă	Nr. topo	Observații / Referințe
1	arabil	NU	1.197	17	468/1/19/1	-	

## Lungime Segmente

1) Valorile lungimilor segmentelor sunt obținute din proiecție în plan.

Punct început	X / Y	Punct sfârșit	X / Y	Lungime segment (** (m)
1	444.901,732 526.189,522	2	444.896,672 526.199,616	11.291
2	444.896,672 526.199,616	3	444.801,5 526.154,255	105.429
3	444.801,5 526.154,255	4	444.803,296 526.149,977	4.639
4	444.803,296 526.149,977	5	444.805,217 526.143,521	6.736
5	444.805,217 526.143,521	1	444.901,732 526.189,522	106.917

\*\* Lungimile segmentelor sunt determinate în planul de proiecție Stereo 70 și sunt rotunjite la 1 milimetru.

\*\*\* Distanța dintre puncte este formată din segmente cumulate ce sunt mai mici decât valoarea 1 milimetru.

Neutilizabil în Circuitul  
Civil



**DATE DESPRE IMOBILUL NR. 6439**

Oficiul de Cadastru și Publicitate Imobiliară SIBIU  
Biroul de Cadastru și Publicitate Imobiliară Medias

**A. Partea I. Descrierea imobilului**

TEREN Extravilan

Adresa: Jud. Sibiu

Nr. Crt	Nr cadastral Nr. topografic	Suprafața* (mp)	Observații / Referințe
A1		472	Sector cadastral:20 Teren neimprejmuit; Diferența de suprafață se regăsește la ID 6432

**B. Partea II. Proprietari și acte**

Inscrieri privitoare la dreptul de proprietate și alte drepturi reale		Referințe
/		
Act Administrativ nr. 353/19, din 07/09/1995 emis de CJPSDPAT SIBIU (Parcela se regăsește și în TP 532/19);		
B1	Intabulare, drept de PROPRIETATE, dobândit prin Reconstituire, cota actuala 1/1 1) POPOVICI IOAN, LIPSĂ CNP	A1

**C. Partea III. SARCINI .**

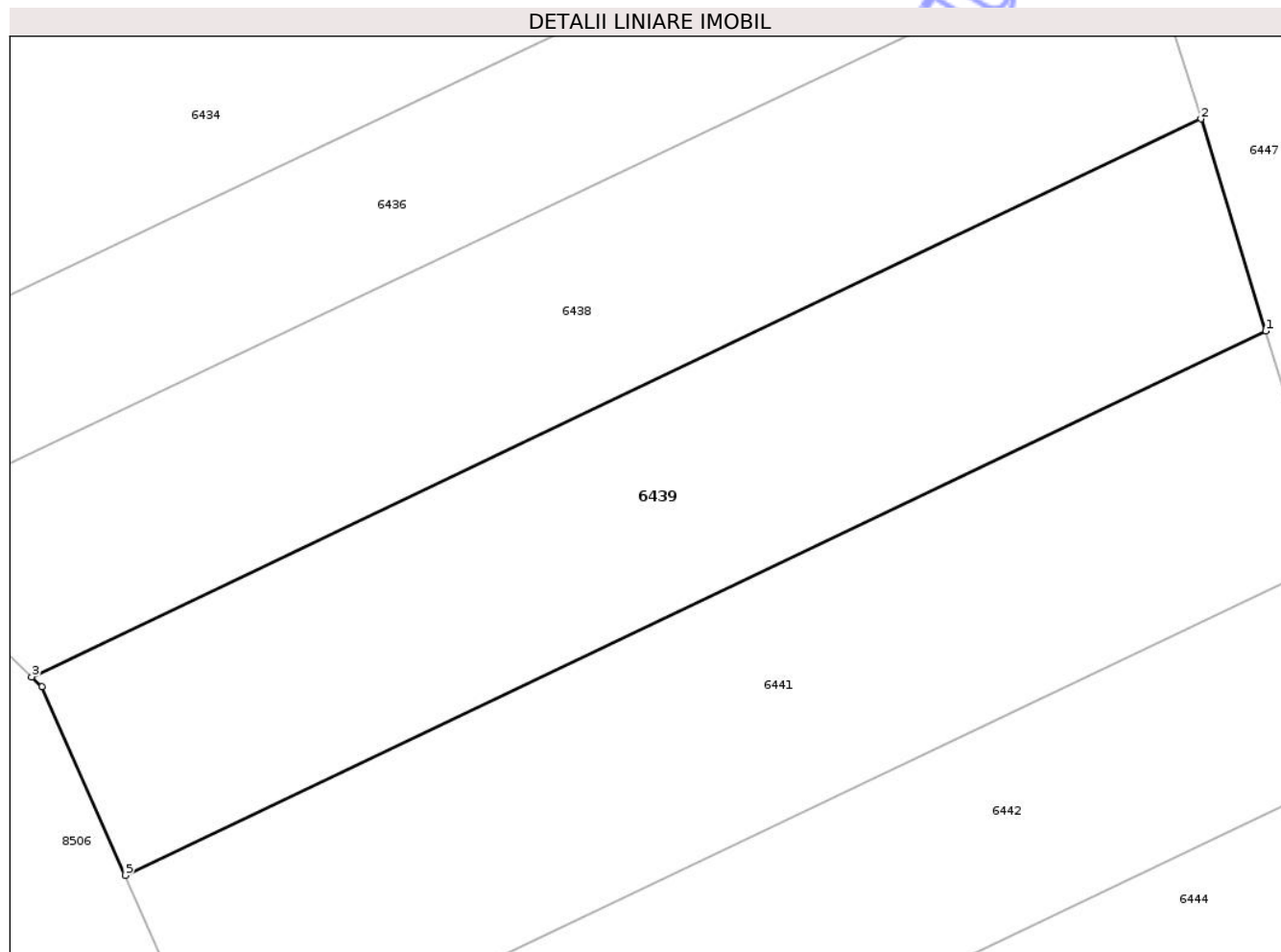
Inscrieri privind dezmembramintele dreptului de proprietate, drepturi reale de garanție și sarcini	Referințe
NU SUNT	

## Anexa Nr. 1 La Partea I

## Teren

Nr cadastral	Suprafața (mp)*	Observații / Referințe
	472	Diferența de suprafață se regăsește la ID 6432

\* Suprafața este determinată în planul de proiecție Stereo 70.



## Date referitoare la teren

Crt	Categorie folosință	Intra vilan	Suprafața (mp)	Tarla	Parcelă	Nr. topo	Observații / Referințe
1	arabil	NU	472	17	468/1/16/2	-	Nr. Parcelă 468/1/16 greșit în TP

## Lungime Segmente

1) Valorile lungimilor segmentelor sunt obținute din proiecție în plan.

Punct început	X / Y	Punct sfârșit	X / Y	Lungime segment (** (m)
1	444.790,736 526.168,918	2	444.788,073 526.177,616	9.097
2	444.788,073 526.177,616	3	444.740,073 526.154,739	53.173
3	444.740,073 526.154,739	4	444.740,49 526.154,336	0.58
4	444.740,49 526.154,336	5	444.743,912 526.146,6	8.458
5	444.743,912 526.146,6	1	444.790,736 526.168,918	51.871

\*\* Lungimile segmentelor sunt determinate în planul de proiecție Stereo 70 și sunt rotunjite la 1 milimetru.

\*\*\* Distanța dintre puncte este formată din segmente cumulate ce sunt mai mici decât valoarea 1 milimetru.

Neutilizabil în Circuitul  
Civil





## DATE DESPRE IMOBILUL NR. 6210

Oficiul de Cadastru și Publicitate Imobiliară SIBIU  
Biroul de Cadastru și Publicitate Imobiliară Medias

## A. Partea I. Descrierea imobilului

TEREN Extravilan

Adresa: Jud. Sibiu

Nr. Crt	Nr cadastral Nr. topografic	Suprafața* (mp)	Observații / Referințe
A1		2.134	Sector cadastral:12 Teren neimprejmit;

## B. Partea II. Proprietari și acte

Inscrieri privitoare la dreptul de proprietate și alte drepturi reale	Referințe
/	
Act Normativ nr. 7, din 13/03/1996 emis de PARLAMENTUL ROMÂNIEI (art.13 alin.15);	
B1	Inscrierea provizorie, drept de PROPRIETATE, dobandit prin Lege, cota actuala 1/1
	1) COMUNA BAZNA, CIF:4307050, Proprietar Neidentificat

## C. Partea III. SARCINI .

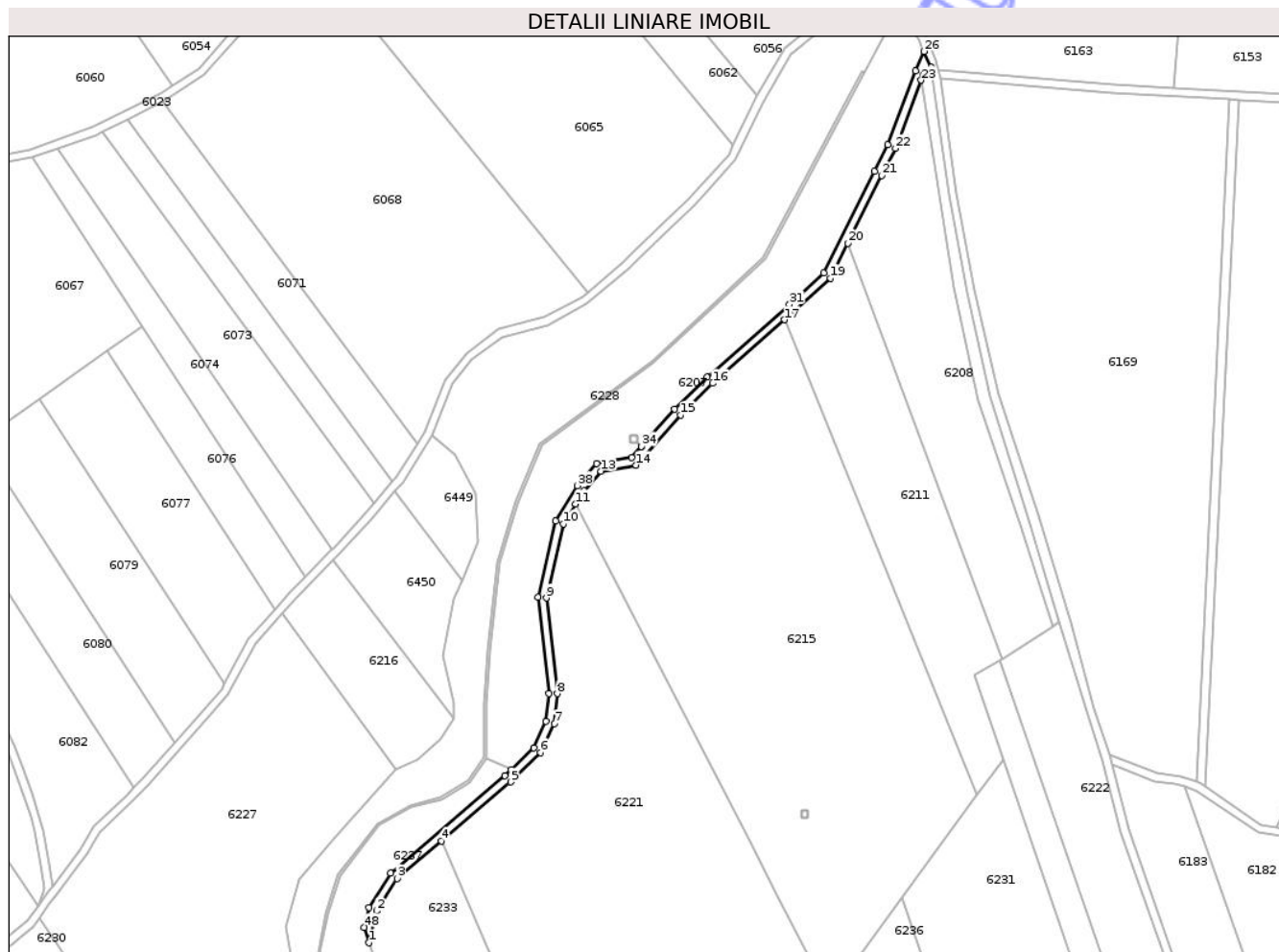
Inscrieri privind dezmembramintele dreptului de proprietate, drepturi reale de garanție și sarcini	Referințe
NU SUNT	

## Anexa Nr. 1 La Partea I

## Teren

Nr cadastral	Suprafața (mp)*	Observații / Referințe
	2.134	

\* Suprafața este determinată în planul de proiecție Stereo 70.



## Date referitoare la teren

Crt	Categorie folosință	Intra vilan	Suprafața (mp)	Tarla	Parcelă	Nr. topo	Observații / Referințe
1	drum	NU	2.134	15	431/2	-	

## Lungime Segmente

1) Valorile lungimilor segmentelor sunt obținute din proiecție în plan.

Punct început	X / Y	Punct sfârșit	X / Y	Lungime segment
1	445.194,917 526.777,556	2	445.198,554 526.792,953	15.821
4	445.229,739 526.826,644	5	445.263,181 526.855,051	43.879
7	445.284,148 526.883,191	8	445.285,744 526.897,636	14.534
10	445.288,58 526.979,444	11	445.294,609 526.989,06	11.35
13	445.306,72 527.004,842	14	445.323,686 527.007,771	17.216
16	445.360,682 527.047,222	17	445.395,483 527.077,886	46.383
2	445.198,554 526.792,953	3	445.208,374 526.808,495	18.385
5	445.263,181 526.855,051	6	445.277,559 526.869,268	20.22
8	445.285,744 526.897,636	9	445.280,379 526.943,751	46.425
11	445.294,609 526.989,06	12	445.298,665 526.995,53	7.636
14	445.323,686 527.007,771	15	445.345,27 527.031,94	32.403
17	445.395,483 527.077,886	18	445.400,444 527.082,257	6.612
3	445.208,374 526.808,495	4	445.229,739 526.826,644	28.033
6	445.277,559 526.869,268	7	445.284,148 526.883,191	15.403
9	445.280,379 526.943,751	10	445.288,58 526.979,444	36.623
12	445.298,665 526.995,53	13	445.306,72 527.004,842	12.312
15	445.345,27 527.031,94	16	445.360,682 527.047,222	21.704
18	445.400,444 527.082,257	19	445.417,611 527.097,914	23.235

Punct început	X / Y	Punct sfârșit	X / Y	Lungime segment	Punct început	X / Y	Punct sfârșit	X / Y	Lungime segment	Punct început	X / Y	Punct sfârșit	X / Y	Lungime segment
19	445.417,611 527.097,914	20	445.425,958 527.114,726	18.769	20	445.425,958 527.114,726	21	445.442,22 527.147,476	36.566	21	445.442,22 527.147,476	22	445.448,932 527.160,49	14.642
22	445.448,932 527.160,49	23	445.461,362 527.193,319	35.104	23	445.461,362 527.193,319	24	445.462,206 527.195,546	2.381	24	445.462,206 527.195,546	25	445.466,07 527.199,625	5.619
25	445.466,07 527.199,625	26	445.462,739 527.207,205	8.28	26	445.462,739 527.207,205	27	445.458,749 527.197,713	10.296	27	445.458,749 527.197,713	28	445.445,272 527.162,12	38.059
28	445.445,272 527.162,12	29	445.438,652 527.149,283	14.444	29	445.438,652 527.149,283	30	445.414,362 527.100,365	54.616	30	445.414,362 527.100,365	31	445.397,774 527.085,236	22.451
31	445.397,774 527.085,236	32	445.357,95 527.050,145	53.078	32	445.357,95 527.050,145	33	445.342,367 527.034,695	21.943	33	445.342,367 527.034,695	34	445.326,374 527.016,787	24.01
34	445.326,374 527.016,787	35	445.326,367 527.016,779	0.011	35	445.326,367 527.016,779	36	445.321,631 527.011,476	7.11	36	445.321,631 527.011,476	37	445.304,63 527.008,54	17.252
37	445.304,63 527.008,54	38	445.295,439 526.997,915	14.049	38	445.295,439 526.997,915	39	445.284,832 526.980,997	19.968	39	445.284,832 526.980,997	40	445.276,326 526.943,974	37.988
40	445.276,326 526.943,974	41	445.281,718 526.897,625	46.662	41	445.281,718 526.897,625	42	445.280,246 526.884,296	13.41	42	445.280,246 526.884,296	43	445.274,245 526.871,617	14.028
43	445.274,245 526.871,617	44	445.263,462 526.860,954	15.164	44	445.263,462 526.860,954	45	445.260,476 526.858,002	4.199	45	445.260,476 526.858,002	46	445.205,318 526.811,148	72.371
46	445.205,318 526.811,148	47	445.194,816 526.794,524	19.665	47	445.194,816 526.794,524	48	445.192,575 526.785,041	9.743	48	445.192,575 526.785,041	1	445.194,917 526.777,556	7.843

\*\* Lungimile segmentelor sunt determinate în planul de proiecție Stereo 70 și sunt rotunjite la 1 milimetru.

\*\*\* Distanța dintre puncte este formată din segmente cumulate ce sunt mai mici decât valoarea 1 milimetru.



**DATE DESPRE IMOBILUL NR. 6262**

Oficiul de Cadastru și Publicitate Imobiliară SIBIU  
Biroul de Cadastru și Publicitate Imobiliară Medias

**A. Partea I. Descrierea imobilului**

TEREN Extravilan

Adresa: Jud. Sibiu

Nr. Crt	Nr cadastral Nr. topografic	Suprafața* (mp)	Observații / Referințe
A1		5.800	Sector cadastral:12 Teren neimprejmuit;

**B. Partea II. Proprietari și acte**

Inscrieri privitoare la dreptul de proprietate și alte drepturi reale	Referințe
/	
Act Administrativ nr. 2388/19, din 04/03/2003 emis de CJPSDPAT SIBIU (titlu de proprietate);	
B1	A1
Intabulare, drept de PROPRIETATE, dobandit prin Reconstituire, cota actuala 1/1	
1) SOLOMON IOAN, LIPSĂ CNP	

**C. Partea III. SARCINI .**

Inscrieri privind dezmembramintele dreptului de proprietate, drepturi reale de garanție și sarcini	Referințe
NU SUNT	

## Anexa Nr. 1 La Partea I

## Teren

Nr cadastral	Suprafața (mp)*	Observații / Referințe
	5.800	

\* Suprafața este determinată în planul de proiecție Stereo 70.



## Date referitoare la teren

Crt	Categorie folosință	Intra vilan	Suprafața (mp)	Tarla	Parcelă	Nr. topo	Observații / Referințe
1	arabil	NU	5.800	15	430/31/1	-	Nr. Parcelă 430/30/1 greșit în TP

## Lungime Segmente

1) Valorile lungimilor segmentelor sunt obținute din proiecție în plan.

Punct început	X / Y	Punct sfârșit	X / Y	Lungime segment (** (m)
1	445.673,999 526.285,009	2	445.541,4 526.593,23	335.533
2	445.541,4 526.593,23	3	445.530,258 526.584,309	14.273
3	445.530,258 526.584,309	4	445.527,109 526.582,5	3.632
4	445.527,109 526.582,5	5	445.560,14 526.505,741	83.565
5	445.560,14 526.505,741	6	445.560,144 526.505,731	0.011

Punct început	X / Y	Punct sfârșit	X / Y	Lungime segment (** (m)
6	445.560,144 526.505,731	7	445.650,738 526.295,202	229.194
7	445.650,738 526.295,202	8	445.653,858 526.295,202	3.12
8	445.653,858 526.295,202	9	445.653,858 526.292,082	3.12
9	445.653,858 526.292,082	10	445.652,092 526.292,082	1.767
10	445.652,092 526.292,082	11	445.659,264 526.275,411	18.148
11	445.659,264 526.275,411	1	445.673,999 526.285,009	17.586

\*\* Lungimile segmentelor sunt determinate în planul de proiecție Stereo 70 și sunt rotunjite la 1 milimetru.

\*\*\* Distanța dintre puncte este formată din segmente cumulate ce sunt mai mici decât valoarea 1 milimetru.

Neutilizabil în Circuitul Civil



**DATE DESPRE IMOBILUL NR. 6263**

Oficiul de Cadastru și Publicitate Imobiliară SIBIU  
Biroul de Cadastru și Publicitate Imobiliară Medias

**A. Partea I. Descrierea imobilului**

TEREN Extravilan

Adresa: Jud. Sibiu

Nr. Crt	Nr cadastral Nr. topografic	Suprafața* (mp)	Observații / Referințe
A1		14.200	Sector cadastral:12 Teren neimprejmuit;

**B. Partea II. Proprietari și acte**

Inscrieri privitoare la dreptul de proprietate și alte drepturi reale	Referințe
/	
Act Administrativ nr. 366/19, din 08/09/1995 emis de CJPSDPAT SIBIU ( Parcela se regăsește și în TP 536/19, TP 803/19);	
B1	A1
Intabulare, drept de PROPRIETATE, dobandit prin Reconstituire, cota actuala 1/1 1) SOLOMON IOAN, LIPSĂ CNP	

**C. Partea III. SARCINI .**

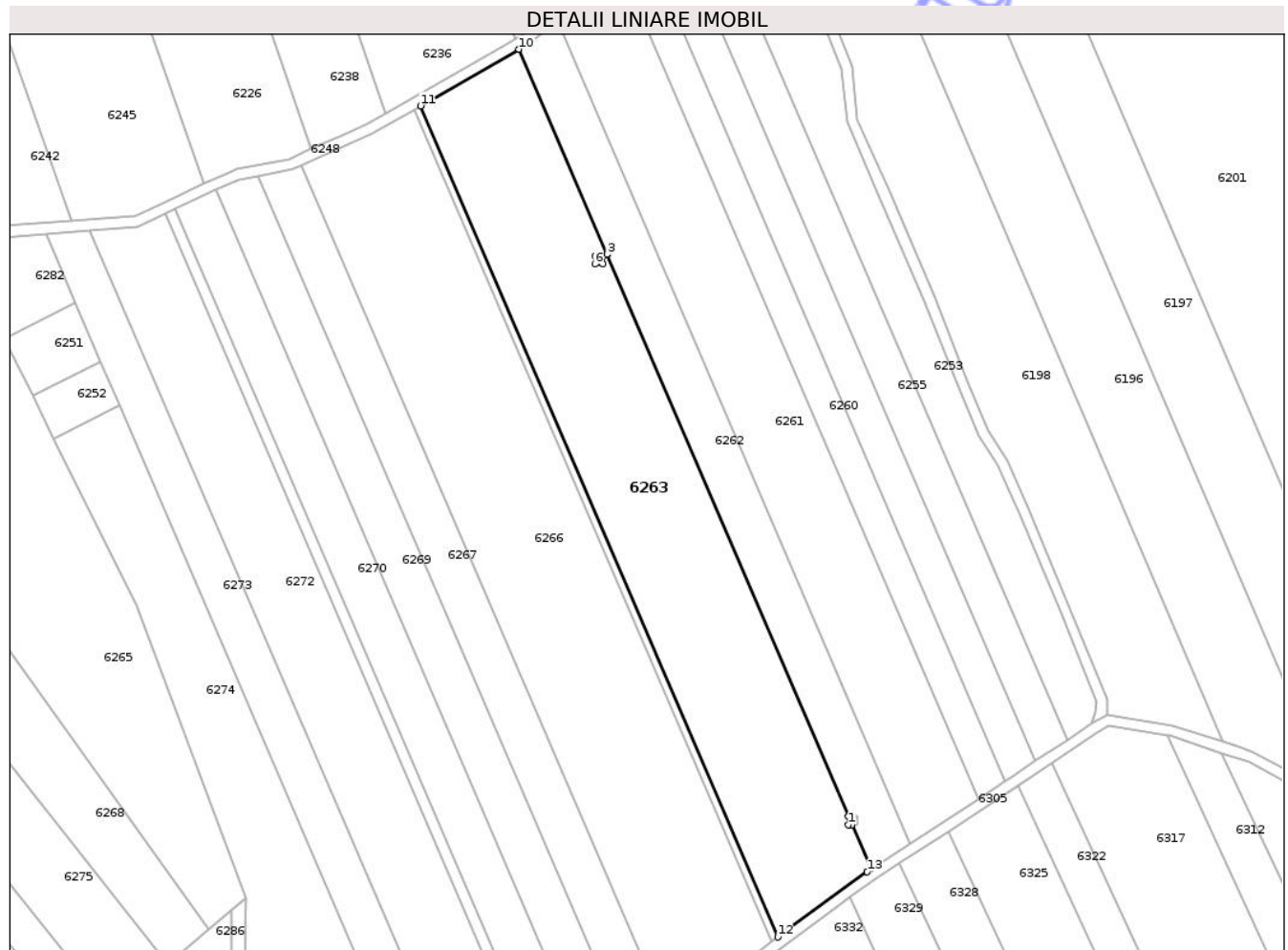
Inscrieri privind dezmembramintele dreptului de proprietate, drepturi reale de garanție și sarcini	Referințe
NU SUNT	

## Anexa Nr. 1 La Partea I

## Teren

Nr cadastral	Suprafața (mp)*	Observații / Referințe
	14.200	

\* Suprafața este determinată în planul de proiecție Stereo 70.



## Date referitoare la teren

Crt	Categorie folosință	Intra vilan	Suprafața (mp)	Tarla	Parcelă	Nr. topo	Observații / Referințe
1	arabil	NU	14.200	15	430/30	-	

## Lungime Segmente

1) Valorile lungimilor segmentelor sunt obținute din proiecție în plan.

Punct început	X / Y	Punct sfârșit	X / Y	Lungime segment (** (m)
1	445.650,738 526.292,082	2	445.650,738 526.295,202	3.12
2	445.650,738 526.295,202	3	445.560,144 526.505,731	229.194
3	445.560,144 526.505,731	4	445.558,739 526.505,125	1.531
4	445.558,739 526.505,125	5	445.558,734 526.502,016	3.109
5	445.558,734 526.502,016	6	445.555,614 526.502,016	3.12

Punct început	X / Y	Punct sfârşit	X / Y	Lungime segment (** (m)
6	445.555,614 526.502,016	7	445.555,614 526.505,136	3.12
7	445.555,614 526.505,136	8	445.558,734 526.505,136	3.12
8	445.558,734 526.505,136	9	445.560,14 526.505,741	1.53
9	445.560,14 526.505,741	10	445.527,109 526.582,5	83.565
10	445.527,109 526.582,5	11	445.490,253 526.561,332	42.503
11	445.490,253 526.561,332	12	445.624,24 526.249,964	338.972
12	445.624,24 526.249,964	13	445.657,78 526.274,445	41.525
13	445.657,78 526.274,445	14	445.659,264 526.275,411	1.77
14	445.659,264 526.275,411	15	445.652,092 526.292,082	18.148
15	445.652,092 526.292,082	1	445.650,738 526.292,082	1.353

\*\* Lungimile segmentelor sunt determinate în planul de proiecție Stereo 70 și sunt rotunjite la 1 milimetru.

\*\*\* Distanța dintre puncte este formată din segmente cumulate ce sunt mai mici decât valoarea 1 milimetru.



**DATE DESPRE IMOBILUL NR. 6440**

Oficiul de Cadastru și Publicitate Imobiliară SIBIU  
Biroul de Cadastru și Publicitate Imobiliară Medias

**A. Partea I. Descrierea imobilului**

TEREN Extravilan

Adresa: Jud. Sibiu

Nr. Crt	Nr cadastral Nr. topografic	Suprafața* (mp)	Observații / Referințe
A1		2.045	Sector cadastral:20 Teren neimprejmuit; Diferența de suprafață se regăsește la ID 6445

**B. Partea II. Proprietari și acte**

Inscrieri privitoare la dreptul de proprietate și alte drepturi reale		Referințe
/		
Act Administrativ nr. 465/19, din 08/01/1998 emis de CJPSDPAT SIBIU (titlu de proprietate);		
B1	Intabulare, drept de PROPRIETATE, dobandit prin Reconstituire, cota actuala 1/1 1) POPOVICI OLIMPIU, LIPSĂ CNP 2) POPA IDIFTA, LIPSĂ CNP LIPSĂ CNP 3) RAU MARIA, LIPSĂ CNP	A1

**C. Partea III. SARCINI .**

Inscrieri privind dezmembramintele dreptului de proprietate, drepturi reale de garanție și sarcini	Referințe
NU SUNT	

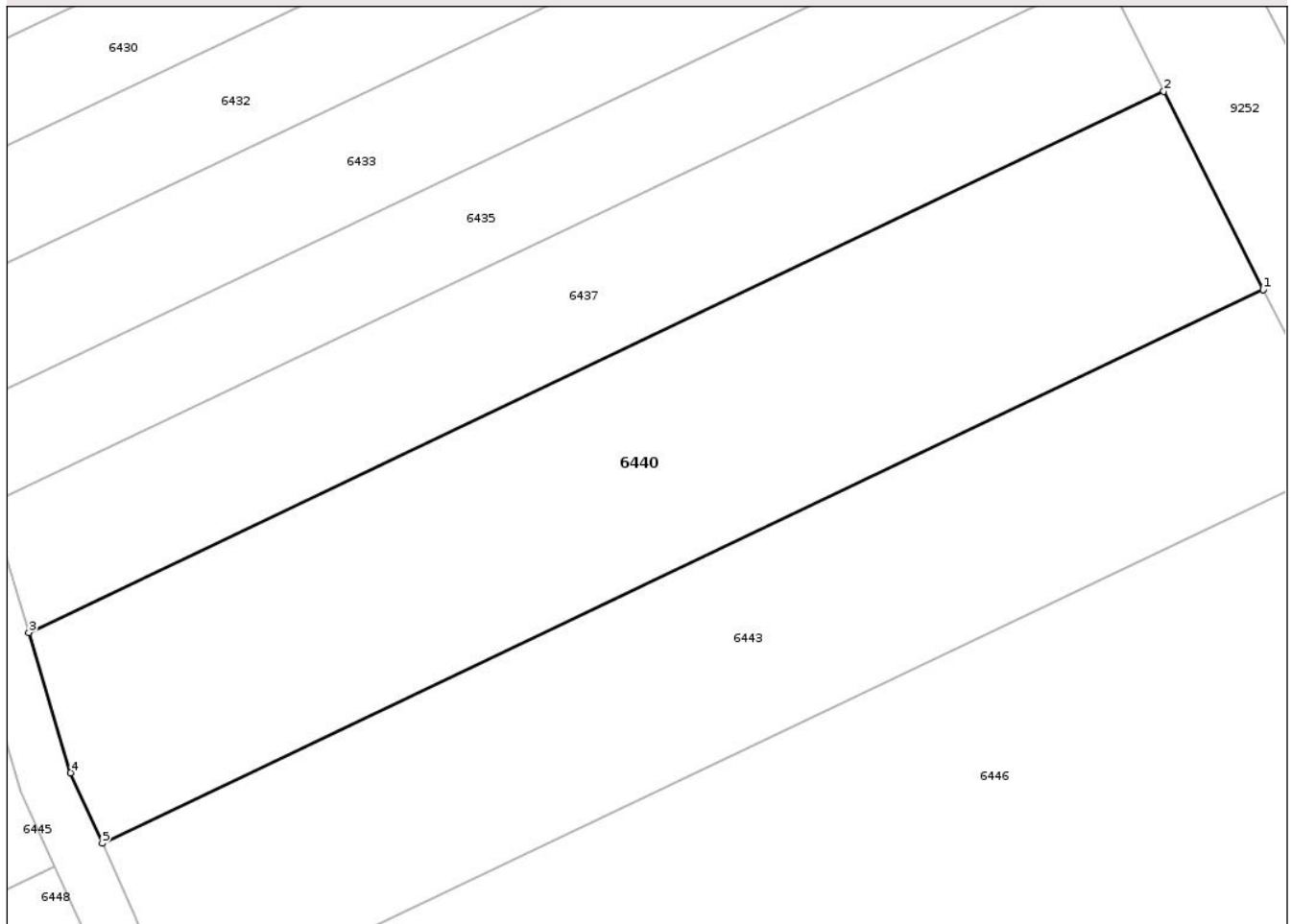
## Anexa Nr. 1 La Partea I

## Teren

Nr cadastral	Suprafața (mp)*	Observații / Referințe
	2.045	Diferența de suprafață se regăsește la ID 6445

\* Suprafața este determinată în planul de proiecție Stereo 70.

## DETALII LINIARE IMOBIL



## Date referitoare la teren

Crt	Categorie folosință	Intra vilan	Suprafața (mp)	Tarla	Parcelă	Nr. topo	Observații / Referințe
1	arabil	NU	2.045	17	468/1/20/1	-	

## Lungime Segmente

1) Valorile lungimilor segmentelor sunt obținute din proiecție în plan.

Punct început	X / Y	Punct sfârșit	X / Y	Lungime segment (** (m)
1	444.910,185 526.172,66	2	444.901,732 526.189,522	18.862
2	444.901,732 526.189,522	3	444.805,217 526.143,521	106.917
3	444.805,217 526.143,521	4	444.808,763 526.131,602	12.435
4	444.808,763 526.131,602	5	444.811,464 526.125,607	6.575
5	444.811,464 526.125,607	1	444.910,185 526.172,66	109.362

\*\* Lungimile segmentelor sunt determinate în planul de proiecție Stereo 70 și sunt rotunjite la 1 milimetru.

\*\*\* Distanța dintre puncte este formată din segmente cumulate ce sunt mai mici decât valoarea 1 milimetru.

Neutilizabil în Circuitul  
Civil



**DATE DESPRE IMOBILUL NR. 6292**

Oficiul de Cadastru și Publicitate Imobiliară SIBIU  
Biroul de Cadastru și Publicitate Imobiliară Medias

**A. Partea I. Descrierea imobilului**

TEREN Extravilan

Adresa: Jud. Sibiu

Nr. Crt	Nr cadastral Nr. topografic	Suprafața* (mp)	Observații / Referințe
A1		1.400	Sector cadastral:22 Teren neimprejmuit;

**B. Partea II. Proprietari și acte**

Inscrieri privitoare la dreptul de proprietate și alte drepturi reale	Referințe
/	
Act Normativ nr. 978, din 05/09/2002 emis de GUVERNUL ROMÂNIEI (+ Adeverința nr.2002/14.05.2024 emisă de PRIMĂRIA COMUNEI BAZNA);	
B1	A1
Intabulare, drept de PROPRIETATE, dobandit prin Lege, cota actuala 1/1 1) COMUNA BAZNA - DOMENIUL PUBLIC, CIF:4307050	

**C. Partea III. SARCINI .**

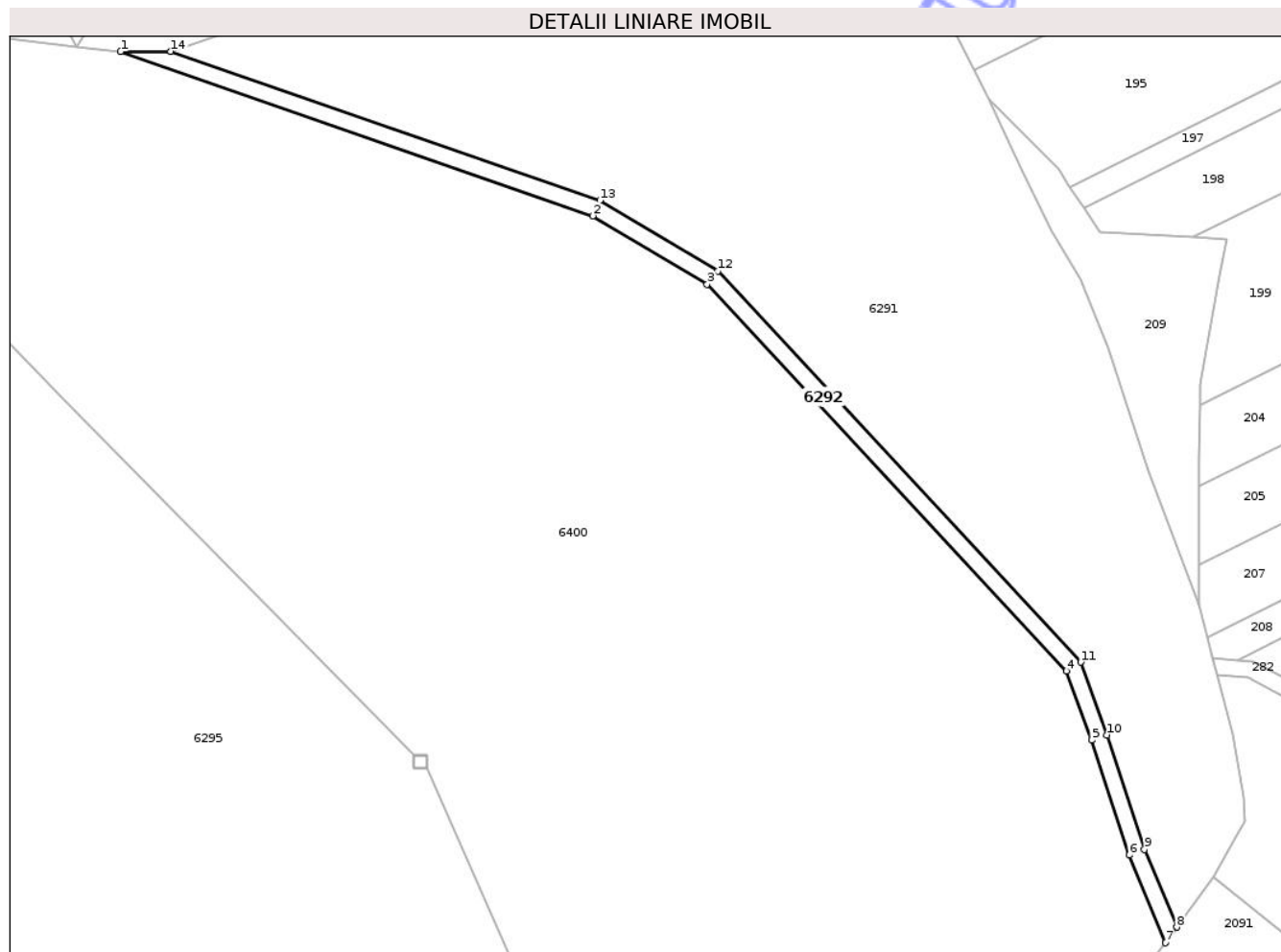
Inscrieri privind dezmembramintele dreptului de proprietate, drepturi reale de garanție și sarcini	Referințe
NU SUNT	

## Anexa Nr. 1 La Partea I

## Teren

Nr cadastral	Suprafața (mp)*	Observații / Referințe
	1.400	

\* Suprafața este determinată în planul de proiecție Stereo 70.



## Date referitoare la teren

Crt	Categorie folosință	Intra vilan	Suprafața (mp)	Tarla	Parcelă	Nr. topo	Observații / Referințe
1	drum	NU	1.400	46	1390	-	

## Lungime Segmente

1) Valorile lungimilor segmentelor sunt obținute din proiecție în plan.

Punct început	X / Y	Punct sfârșit	X / Y	Lungime segment (** (m)
1	445.955,854 525.633,585	2	446.070,6 525.593,647	121.498
2	446.070,6 525.593,647	3	446.098,42 525.577,085	32.376
3	446.098,42 525.577,085	4	446.185,751 525.483,168	128.247
4	446.185,751 525.483,168	5	446.191,835 525.466,347	17.887
5	446.191,835 525.466,347	6	446.200,983 525.438,467	29.342

Punct început	X / Y	Punct sfârşit	X / Y	Lungime segment (** (m)
6	446.200,983 525.438,467	7	446.209,768 525.417,171	23.037
7	446.209,768 525.417,171	8	446.212,53 525.420,966	4.693
8	446.212,53 525.420,966	9	446.204,737 525.439,856	20.433
9	446.204,737 525.439,856	10	446.195,617 525.467,652	29.254
10	446.195,617 525.467,652	11	446.189,236 525.485,295	18.762
11	446.189,236 525.485,295	12	446.100,965 525.580,222	129.626
12	446.100,965 525.580,222	13	446.072,363 525.597,424	33.376
13	446.072,363 525.597,424	14	445.968,028 525.633,598	110.428
14	445.968,028 525.633,598	1	445.955,854 525.633,585	12.175

\*\* Lungimile segmentelor sunt determinate în planul de proiecție Stereo 70 și sunt rotunjite la 1 milimetru.

\*\*\* Distanța dintre puncte este formată din segmente cumulate ce sunt mai mici decât valoarea 1 milimetru.



**DATE DESPRE IMOBILUL NR. 6293**

Oficiul de Cadastru și Publicitate Imobiliară SIBIU  
Biroul de Cadastru și Publicitate Imobiliară Medias

**A. Partea I. Descrierea imobilului**

TEREN Extravilan

Adresa: Jud. Sibiu

Nr. Crt	Nr cadastral Nr. topografic	Suprafața* (mp)	Observații / Referințe
A1		10	Sector cadastral:22 Teren neimprejmuit;

**Construcții**

Crt	Nr cadastral Nr. topografic	Adresa	Observații / Referințe
A1.1		Jud. Sibiu	Nr. niveluri:1; S. construita la sol:10 mp; Stâlp

**B. Partea II. Proprietari și acte**

Inscrieri privitoare la dreptul de proprietate și alte drepturi reale		Referințe
/		
Act Normativ nr. 7, din 13/03/1996 emis de PARLAMENTUL ROMÂNIEI (art.13 alin.15);		
B1	Inscrierea provizorie, drept de PROPRIETATE, dobandit prin Lege, cota actuala 1/1 1) <b>COMUNA BAZNA</b> , CIF:4307050, Proprietar Neidentificat	A1
Act Normativ nr. 7, din 13/03/1996 emis de PARLAMENTUL ROMÂNIEI;		
B2	Inscrierea provizorie, drept de PROPRIETATE, dobandit prin Lege, cota actuala 1/1 1) <b>COMUNA BAZNA</b> , CIF:4307050, Proprietar Neidentificat	A1.1

**C. Partea III. SARCINI .**

Inscrieri privind dezmembramintele dreptului de proprietate, drepturi reale de garanție și sarcini	Referințe
NU SUNT	


## Anexa Nr. 1 La Partea I

## Teren

Nr cadastral	Suprafața (mp)*	Observații / Referințe
	10	

\* Suprafața este determinată în planul de proiecție Stereo 70.

## DETALII LINIARE IMOBIL



## Date referitoare la teren

Crt	Categorie folosință	Intra vilan	Suprafața (mp)	Tarla	Parcelă	Nr. topo	Observații / Referințe
1	curți constructii	NU	10	46	1393/1	-	

## Date referitoare la construcții

Crt	Număr	Destinație construcție	Supraf. (mp)	Situație juridică	Observații / Referințe
A1.1		construcții industriale și edilitare	10	Cu acte	Nr. niveluri:1; S. construita la sol:10 mp; Stâlp

## Lungime Segmente

1) Valorile lungimilor segmentelor sunt obținute din proiecție în plan.

Punct început	X / Y	Punct sfârșit	X / Y	Lungime segment (** (m))
1	446.027,196 525.462,666	2	446.027,196 525.459,546	3.12
2	446.027,196 525.459,546	3	446.030,316 525.459,546	3.12
3	446.030,316 525.459,546	4	446.030,316 525.462,666	3.12

Punct început	X / Y	Punct sfârșit	X / Y	Lungime segment (** (m)
4	446.030,316 525.462,666	1	446.027,196 525.462,666	3.12

\*\* Lungimile segmentelor sunt determinate în planul de proiecție Stereo 70 și sunt rotunjite la 1 milimetru.

\*\*\* Distanța dintre puncte este formată din segmente cumulate ce sunt mai mici decât valoarea 1 milimetru.

Neutilizabil în Circuitul Civil



**DATE DESPRE IMOBILUL NR. 6294**

Oficiul de Cadastru și Publicitate Imobiliară SIBIU  
Biroul de Cadastru și Publicitate Imobiliară Medias

**A. Partea I. Descrierea imobilului**

TEREN Extravilan

Adresa: Jud. Sibiu

Nr. Crt	Nr cadastral Nr. topografic	Suprafața* (mp)	Observații / Referințe
A1		10	Sector cadastral:22 Teren neimprejmuit;

**Construcții**

Crt	Nr cadastral Nr. topografic	Adresa	Observații / Referințe
A1.1		Jud. Sibiu	Nr. niveluri:1; S. construita la sol:10 mp; Stâlp

**B. Partea II. Proprietari și acte**

Inscrieri privitoare la dreptul de proprietate și alte drepturi reale		Referințe
/		
Act Normativ nr. 7, din 13/03/1996 emis de PARLAMENTUL ROMÂNIEI (art.13 alin.15);		
B1	Inscrierea provizorie, drept de PROPRIETATE, dobandit prin Lege, cota actuala 1/1 1) <b>COMUNA BAZNA</b> , CIF:4307050, Proprietar Neidentificat	A1
Act Normativ nr. 7, din 13/03/1996 emis de PARLAMENTUL ROMÂNIEI;		
B2	Inscrierea provizorie, drept de PROPRIETATE, dobandit prin Lege, cota actuala 1/1 1) <b>COMUNA BAZNA</b> , CIF:4307050, Proprietar Neidentificat	A1.1

**C. Partea III. SARCINI .**

Inscrieri privind dezmembramintele dreptului de proprietate, drepturi reale de garanție și sarcini	Referințe
NU SUNT	


## Anexa Nr. 1 La Partea I

## Teren

Nr cadastral	Suprafața (mp)*	Observații / Referințe
	10	

\* Suprafața este determinată în planul de proiecție Stereo 70.

## DETALII LINIARE IMOBIL



## Date referitoare la teren

Crt	Categorie folosință	Intra vilan	Suprafața (mp)	Tarla	Parcelă	Nr. topo	Observații / Referințe
1	curti constructii	NU	10	46	1393/2	-	

## Date referitoare la construcții

Crt	Număr	Destinație construcție	Supraf. (mp)	Situație juridică	Observații / Referințe
A1.1		construcții industriale și edilitare	10	Cu acte	Nr. niveluri:1; S. construita la sol:10 mp; Stâlp

## Lungime Segmente

1) Valorile lungimilor segmentelor sunt obținute din proiecție în plan.

Punct început	X / Y	Punct sfârșit	X / Y	Lungime segment (** (m)
1	446.100,258 525.300,751	2	446.100,258 525.297,631	3.12
2	446.100,258 525.297,631	3	446.103,378 525.297,631	3.12
3	446.103,378 525.297,631	4	446.103,378 525.300,751	3.12

Punct început	X / Y	Punct sfârșit	X / Y	Lungime segment (** (m)
4	446.103,378 525.300,751	1	446.100,258 525.300,751	3.12

\*\* Lungimile segmentelor sunt determinate în planul de proiecție Stereo 70 și sunt rotunjite la 1 milimetru.

\*\*\* Distanța dintre puncte este formată din segmente cumulate ce sunt mai mici decât valoarea 1 milimetru.

Neutilizabil în Circuitul Civil



**DATE DESPRE IMOBILUL NR. 6168**

Oficiul de Cadastru și Publicitate Imobiliară SIBIU  
Biroul de Cadastru și Publicitate Imobiliară Medias

**A. Partea I. Descrierea imobilului**

TEREN Extravilan

Adresa: Jud. Sibiu

Nr. Crt	Nr cadastral Nr. topografic	Suprafața* (mp)	Observații / Referințe
A1		79.000	Sector cadastral:11 Teren neimprejmut;

**B. Partea II. Proprietari și acte**

Inscrieri privitoare la dreptul de proprietate și alte drepturi reale	Referințe
/	
Act Administrativ nr. 152219, din 26/03/2003 emis de CJPSDPAT SIBIU (titlu de proprietate);	
B1	A1
Intabulare, drept de PROPRIETATE, dobandit prin Reconstituire, cota actuala 1/1 1) BOITOȘ IGNAT	

**C. Partea III. SARCINI .**

Inscrieri privind dezmembramintele dreptului de proprietate, drepturi reale de garanție și sarcini	Referințe
NU SUNT	

## Anexa Nr. 1 La Partea I

## Teren

Nr cadastral	Suprafața (mp)*	Observații / Referințe
	79.000	

\* Suprafața este determinată în planul de proiecție Stereo 70.



## Date referitoare la teren

Crt	Categorie folosință	Intra vilan	Suprafața (mp)	Tarla	Parcelă	Nr. topo	Observații / Referințe
1	arabil	NU	79.000	14	346/1	-	

## Lungime Segmente

1) Valorile lungimilor segmentelor sunt obținute din proiecție în plan.

Punct început	X / Y	Punct sfârșit	X / Y	Lungime segment (** (m)
1	446.142,782 526.892,995	2	446.141,94 526.925,674	32.689
2	446.141,94 526.925,674	3	446.130,509 527.369,758	444.232
3	446.130,509 527.369,758	4	445.941,373 527.356,726	189.584
4	445.941,373 527.356,726	5	445.962,507 527.258,495	100.479
5	445.962,507 527.258,495	6	445.994,34 527.135,287	127.254

Punct început	X / Y	Punct sfârșit	X / Y	Lungime segment (** (m)
6	445.994,34 527.135,287	7	446.057,115 527.130,73	62.939
7	446.057,115 527.130,73	8	446.073,589 526.988,364	143.316
8	446.073,589 526.988,364	9	446.071,288 526.959,642	28.815
9	446.071,288 526.959,642	10	446.065,388 526.936,119	24.252
10	446.065,388 526.936,119	11	446.040,575 526.864,849	75.466
11	446.040,575 526.864,849	12	446.044,801 526.742,01	122.912
12	446.044,801 526.742,01	13	446.066,542 526.697,382	49.642
13	446.066,542 526.697,382	14	446.091,578 526.668,108	38.52
14	446.091,578 526.668,108	15	446.116,457 526.649,182	31.259
15	446.116,457 526.649,182	16	446.148,333 526.631,287	36.555
16	446.148,333 526.631,287	17	446.147,712 526.701,473	70.189
17	446.147,712 526.701,473	18	446.146,099 526.764,135	62.682
18	446.146,099 526.764,135	19	446.144,51 526.825,873	61.759
19	446.144,51 526.825,873	1	446.142,782 526.892,995	67.144

\*\* Lungimile segmentelor sunt determinate în planul de proiecție Stereo 70 și sunt rotunjite la 1 milimetru.

\*\*\* Distanța dintre puncte este formată din segmente cumulate ce sunt mai mici decât valoarea 1 milimetru.



**DATE DESPRE IMOBILUL NR. 6169**

Oficiul de Cadastru și Publicitate Imobiliară SIBIU  
Biroul de Cadastru și Publicitate Imobiliară Medias

**A. Partea I. Descrierea imobilului**

TEREN Extravilan

Adresa: Jud. Sibiu

Nr. Crt	Nr cadastral Nr. topografic	Suprafața* (mp)	Observații / Referințe
A1		31.000	Sector cadastral:11 Teren neimprejmuit;

**B. Partea II. Proprietari și acte**

Inscrieri privitoare la dreptul de proprietate și alte drepturi reale	Referințe
/	
Act Normativ nr. 7, din 13/03/1996 emis de PARLAMENTUL ROMÂNIEI (art.13 alin.15);	
B1	A1
1) COMUNA BAZNA, CIF:4307050, PROPRIETAR NEIDENTIFICAT	

**C. Partea III. SARCINI .**

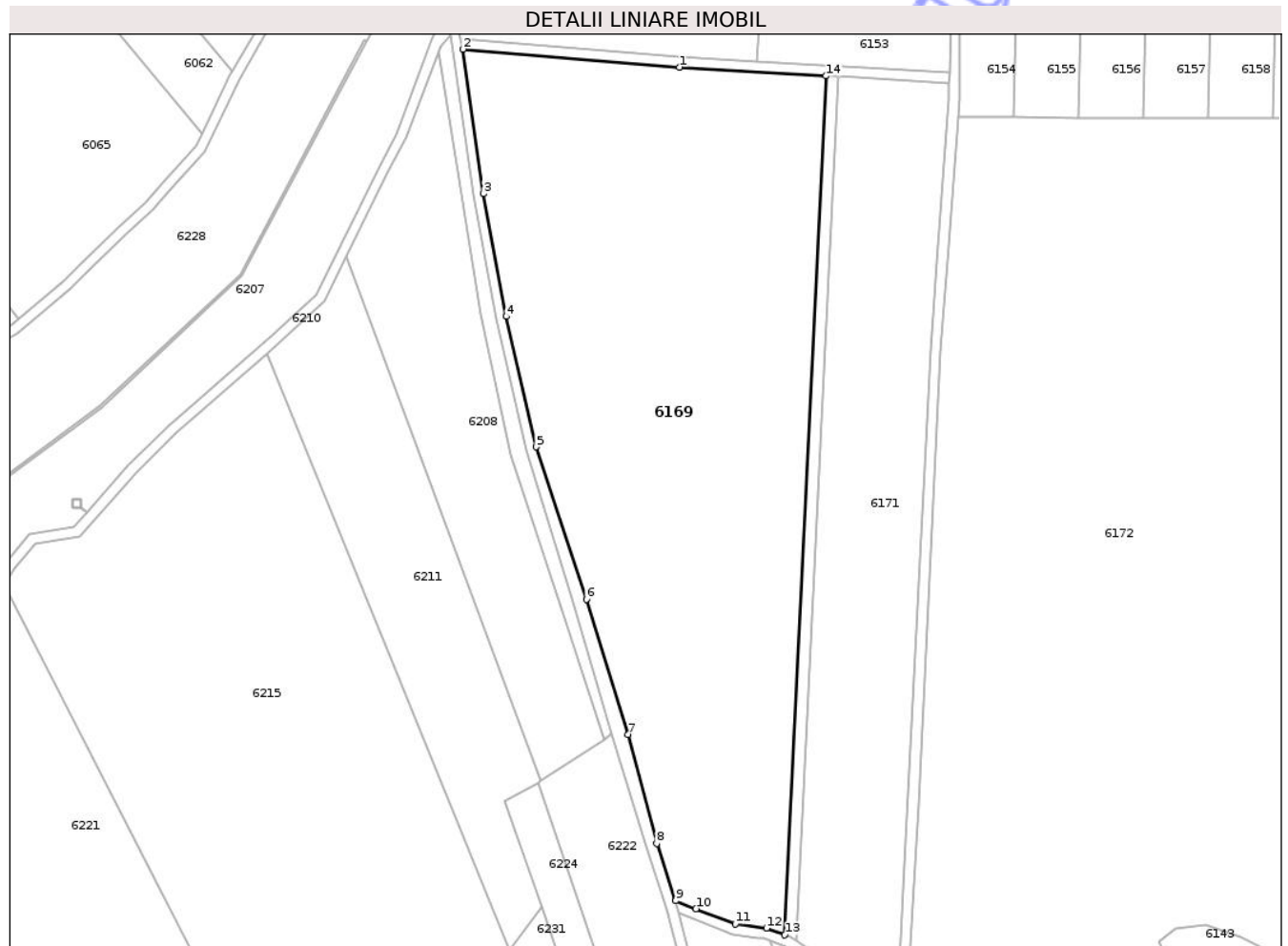
Inscrieri privind dezmembramintele dreptului de proprietate, drepturi reale de garanție și sarcini	Referințe
NU SUNT	

## Anexa Nr. 1 La Partea I

## Teren

Nr cadastral	Suprafața (mp)*	Observații / Referințe
	31.000	

\* Suprafața este determinată în planul de proiecție Stereo 70.



## Date referitoare la teren

Crt	Categorie folosință	Intra vilan	Suprafața (mp)	Tarla	Parcelă	Nr. topo	Observații / Referințe
1	arabil	NU	31.000	15	380/3	-	

## Lungime Segmente

1) Valorile lungimilor segmentelor sunt obținute din proiecție în plan.

Punct început	X / Y	Punct sfârșit	X / Y	Lungime segment (** (m)
1	445.553,587 527.187,381	2	445.470,593 527.194,28	83.281
2	445.470,593 527.194,28	3	445.478,522 527.138,973	55.872
3	445.478,522 527.138,973	4	445.487,216 527.091,972	47.798
4	445.487,216 527.091,972	5	445.498,598 527.042,035	51.218
5	445.498,598 527.042,035	6	445.517,923 526.983,674	61.478

Punct început	X / Y	Punct sfârşit	X / Y	Lungime segment (** (m)
6	445.517,923 526.983,674	7	445.533,918 526.931,833	54.252
7	445.533,918 526.931,833	8	445.544,888 526.890,157	43.095
8	445.544,888 526.890,157	9	445.552,183 526.868,24	23.1
9	445.552,183 526.868,24	10	445.559,975 526.865,197	8.365
10	445.559,975 526.865,197	11	445.575,031 526.859,316	16.163
11	445.575,031 526.859,316	12	445.586,998 526.857,721	12.073
12	445.586,998 526.857,721	13	445.594,064 526.855,166	7.514
13	445.594,064 526.855,166	14	445.609,887 527.184,049	329.264
14	445.609,887 527.184,049	1	445.553,587 527.187,381	56.398

\*\* Lungimile segmentelor sunt determinate în planul de proiecție Stereo 70 și sunt rotunjite la 1 milimetru.

\*\*\* Distanța dintre puncte este formată din segmente cumulate ce sunt mai mici decât valoarea 1 milimetru.



**DATE DESPRE IMOBILUL NR. 6170**

Oficiul de Cadastru și Publicitate Imobiliară SIBIU  
Biroul de Cadastru și Publicitate Imobiliară Medias

**A. Partea I. Descrierea imobilului**

TEREN Extravilan

Adresa: Jud. Sibiu

Nr. Crt	Nr cadastral Nr. topografic	Suprafața* (mp)	Observații / Referințe
A1		1.500	Sector cadastral:11 Teren neimprejmuit;

**B. Partea II. Proprietari și acte**

Inscrieri privitoare la dreptul de proprietate și alte drepturi reale	Referințe
/	
Act Administrativ nr. 2421/19, din 29/08/2003 emis de CJPSDPAT SIBIU (titlu de proprietate);	
B1 Intabulare, drept de PROPRIETATE, dobandit prin Reconstituire, cota actuala 1/1 1) LUP VIORICA	A1

**C. Partea III. SARCINI .**

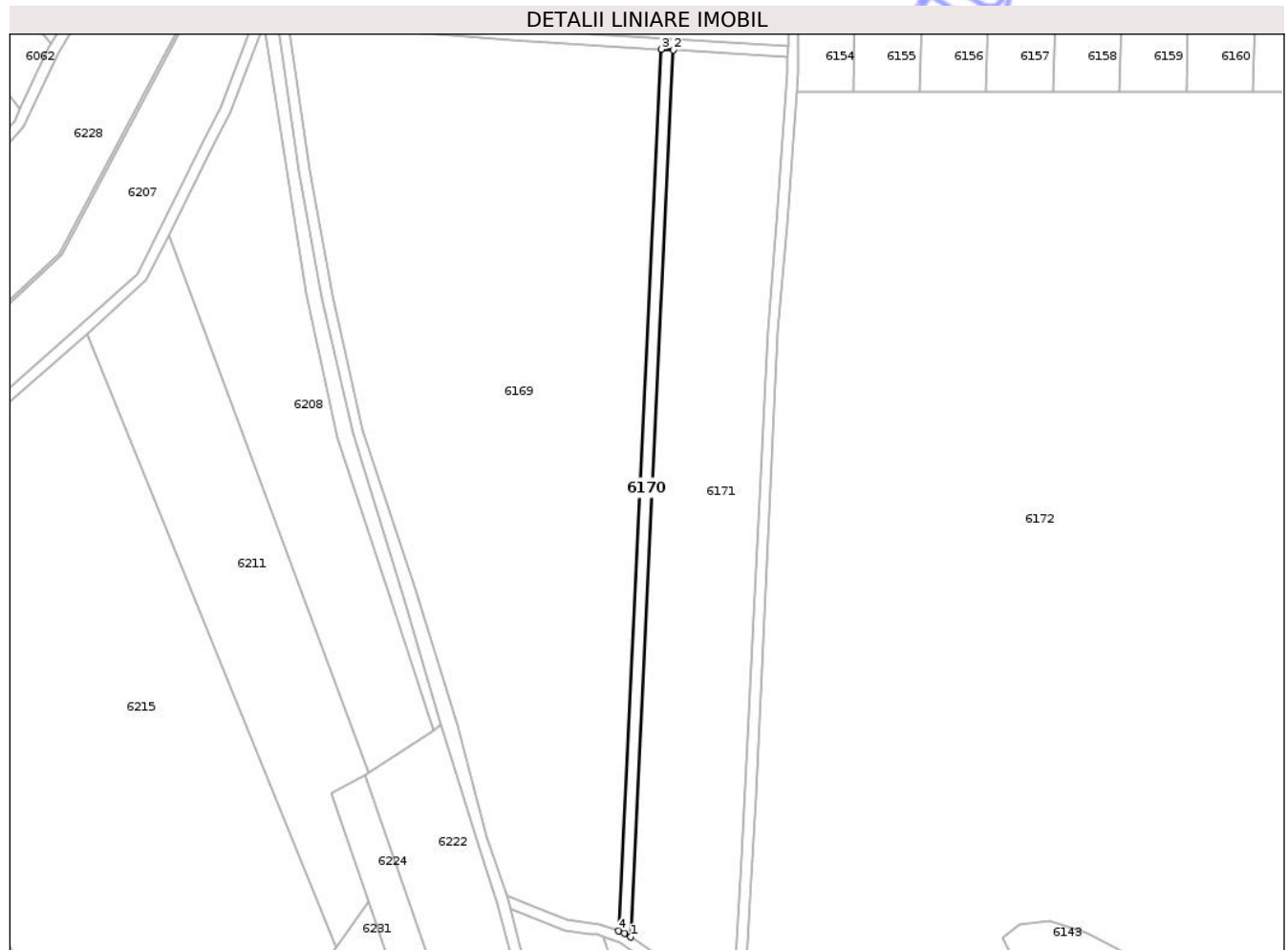
Inscrieri privind dezmembramintele dreptului de proprietate, drepturi reale de garanție și sarcini	Referințe
NU SUNT	

## Anexa Nr. 1 La Partea I

## Teren

Nr cadastral	Suprafața (mp)*	Observații / Referințe
	1.500	

\* Suprafața este determinată în planul de proiecție Stereo 70.



## Date referitoare la teren

Crt	Categorie folosință	Intra vilan	Suprafața (mp)	Tarla	Parcelă	Nr. topo	Observații / Referințe
1	arabil	NU	1.500	15	380/2	-	

## Lungime Segmente

1) Valorile lungimilor segmentelor sunt obținute din proiecție în plan.

Punct început	X / Y	Punct sfârșit	X / Y	Lungime segment (** (m)
1	445.598,478 526.852,889	2	445.614,449 527.183,779	331.275
2	445.614,449 527.183,779	3	445.609,887 527.184,049	4.57
3	445.609,887 527.184,049	4	445.594,064 526.855,166	329.264
4	445.594,064 526.855,166	5	445.596,372 526.854,331	2.454
5	445.596,372 526.854,331	1	445.598,478 526.852,889	2.552

\*\* Lungimile segmentelor sunt determinate în planul de proiecție Stereo 70 și sunt rotunjite la 1 milimetru.

\*\*\* Distanța dintre puncte este formată din segmente cumulate ce sunt mai mici decât valoarea 1 milimetru.

Neutilizabil în Circuitul  
Civil



**DATE DESPRE IMOBILUL NR. 6171**

Oficiul de Cadastru și Publicitate Imobiliară SIBIU  
Biroul de Cadastru și Publicitate Imobiliară Medias

**A. Partea I. Descrierea imobilului**

TEREN Extravilan

Adresa: Jud. Sibiu

Nr. Crt	Nr cadastral Nr. topografic	Suprafața* (mp)	Observații / Referințe
A1		13.900	Sector cadastral:11 Teren neimprejmuit;

**B. Partea II. Proprietari și acte**

Inscrieri privitoare la dreptul de proprietate și alte drepturi reale	Referințe
/	
Act Normativ nr. 7, din 13/03/1996 emis de PARLAMENTUL ROMÂNIEI (art.13 alin.15);	
B1	A1
1) COMUNA BAZNA, CIF:4307050, PROPRIETAR NEIDENTIFICAT	

**C. Partea III. SARCINI .**

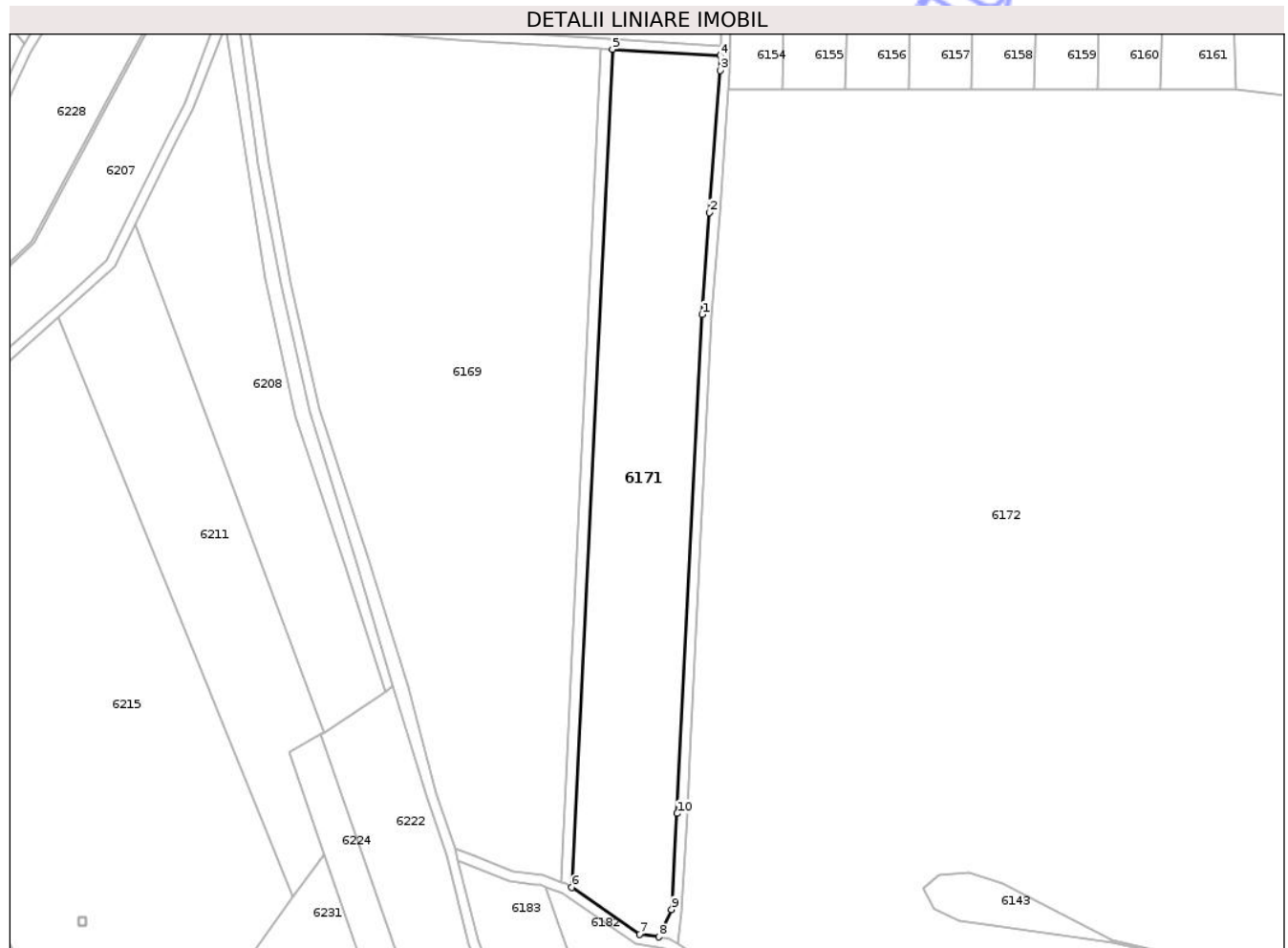
Inscrieri privind dezmembramintele dreptului de proprietate, drepturi reale de garanție și sarcini	Referințe
NU SUNT	

## Anexa Nr. 1 La Partea I

## Teren

Nr cadastral	Suprafața (mp)*	Observații / Referințe
	13.900	

\* Suprafața este determinată în planul de proiecție Stereo 70.



## Date referitoare la teren

Crt	Categorie folosință	Intra vilan	Suprafața (mp)	Tarla	Parcelă	Nr. topo	Observații / Referințe
1	arabil	NU	13.900	15	380/1	-	

## Lungime Segmente

1) Valorile lungimilor segmentelor sunt obținute din proiecție în plan.

Punct început	X / Y	Punct sfârșit	X / Y	Lungime segment (** (m)
1	445.649,882 527.079,065	2	445.652,859 527.119,254	40.299
2	445.652,859 527.119,254	3	445.657,022 527.175,436	56.336
3	445.657,022 527.175,436	4	445.657,042 527.181,258	5.823
4	445.657,042 527.181,258	5	445.614,449 527.183,779	42.668
5	445.614,449 527.183,779	6	445.598,478 526.852,889	331.275

Punct început	X / Y	Punct sfârșit	X / Y	Lungime segment (** (m)
6	445.598,478 526.852,889	7	445.625,336 526.834,495	32.553
7	445.625,336 526.834,495	8	445.632,872 526.833,394	7.616
8	445.632,872 526.833,394	9	445.637,858 526.844,161	11.866
9	445.637,858 526.844,161	10	445.640,057 526.882,076	37.979
10	445.640,057 526.882,076	1	445.649,882 527.079,065	197.234

\*\* Lungimile segmentelor sunt determinate în planul de proiecție Stereo 70 și sunt rotunjite la 1 milimetru.

\*\*\* Distanța dintre puncte este formată din segmente cumulate ce sunt mai mici decât valoarea 1 milimetru.

Neutilizabil în Circuitul Civil



**DATE DESPRE IMOBILUL NR. 6172**

Oficiul de Cadastru și Publicitate Imobiliară SIBIU  
Biroul de Cadastru și Publicitate Imobiliară Medias

**A. Partea I. Descrierea imobilului**

TEREN Extravilan

Adresa: Jud. Sibiu

Nr. Crt	Nr cadastral Nr. topografic	Suprafața* (mp)	Observații / Referințe
A1		156.400	Sector cadastral:11 Teren neimprejmuit;

**B. Partea II. Proprietari și acte**

Inscrieri privitoare la dreptul de proprietate și alte drepturi reale	Referințe
/	
Act Administrativ nr. 2410/19, din 28/03/2003 emis de CJPSDPAT SIBIU (titlu de proprietate);	
B1	A1
Intabulare, drept de PROPRIETATE, dobandit prin Reconstituire, cota actuala 1/1	
1) BOITOȘ MIHAI-RADU	
2) BOITOȘ MARIUS	
3) BOITOȘ FLORIN	

**C. Partea III. SARCINI .**

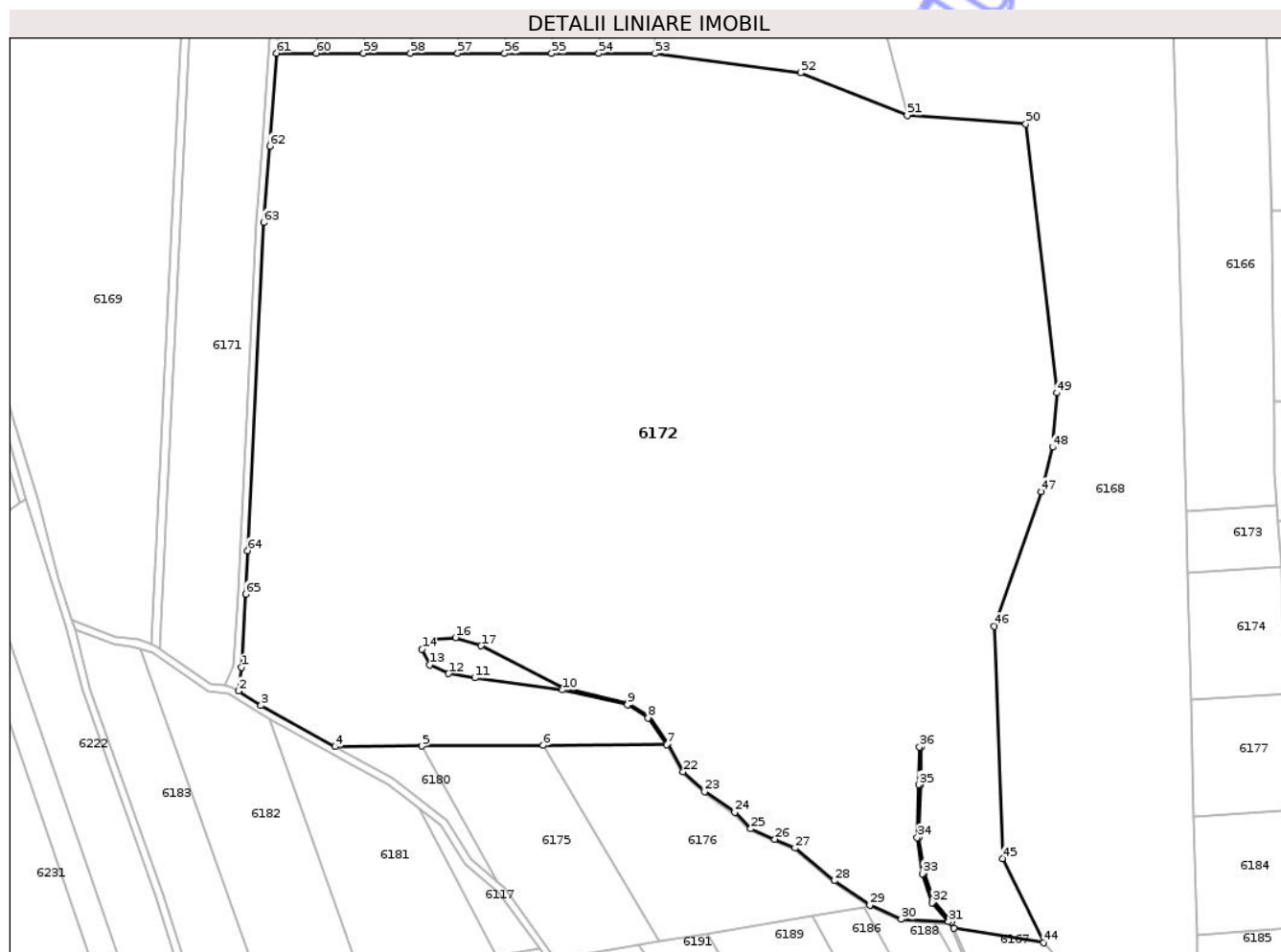
Inscrieri privind dezmembramintele dreptului de proprietate, drepturi reale de garanție și sarcini	Referințe
NU SUNT	

## Anexa Nr. 1 La Partea I

## Teren

Nr cadastral	Suprafața (mp)*	Observații / Referințe
	156.400	

\* Suprafața este determinată în planul de proiecție Stereo 70.



## Date referitoare la teren

Crt	Categorie folosință	Intra vilan	Suprafața (mp)	Tarla	Parcelă	Nr. topo	Observații / Referințe
1	faneata	NU	156.400	14	353	-	

## Lungime Segmente

1) Valorile lungimilor segmentelor sunt obținute din proiecție în plan.

Punct început	X / Y	Punct sfârșit	X / Y	Lungime segment
1	445.641,807 526.843,17	2	445.640,354 526.830,617	12.637
4	445.691,507 526.801,193	5	445.737,514 526.801,499	46.008
7	445.866,966 526.802,359	8	445.857,151 526.816,324	17.069
10	445.811,794 526.831,153	11	445.765,379 526.837,626	46.865
13	445.741,437 526.844,522	14	445.737,514 526.852,698	9.068
16	445.755,214 526.858,892	17	445.768,788 526.854,539	14.254
2	445.640,354 526.830,617	3	445.652,232 526.822,924	14.151
5	445.737,514 526.801,499	6	445.801,629 526.801,925	64.117
8	445.857,151 526.816,324	9	445.846,188 526.823,332	13.012
11	445.765,379 526.837,626	12	445.751,544 526.839,858	14.014
14	445.737,514 526.852,698	15	445.743,74 526.857,744	8.015
17	445.768,788 526.854,539	18	445.812,008 526.832,13	48.685
3	445.652,232 526.822,924	4	445.691,507 526.801,193	44.886
6	445.801,629 526.801,925	7	445.866,966 526.802,359	65.338
9	445.846,188 526.823,332	10	445.811,794 526.831,153	35.271
12	445.751,544 526.839,858	13	445.741,437 526.844,522	11.132
15	445.743,74 526.857,744	16	445.755,214 526.858,892	11.531
18	445.812,008 526.832,13	19	445.846,576 526.824,271	35.45

Punct început	X / Y	Punct sfârșit	X / Y	Lungime segment	Punct început	X / Y	Punct sfârșit	X / Y	Lungime segment	Punct început	X / Y	Punct sfârșit	X / Y	Lungime segment
19	445.846,576 526.824,271	20	445.857,856 526.817,06	13.388	20	445.857,856 526.817,06	21	445.867,822 526.802,881	17.331	21	445.867,822 526.802,881	22	445.875,67 526.787,86	16.947
22	445.875,67 526.787,86	23	445.887,017 526.777,336	15.477	23	445.887,017 526.777,336	24	445.903,051 526.766,392	19.413	24	445.903,051 526.766,392	25	445.911,535 526.757,693	12.152
25	445.911,535 526.757,693	26	445.924,286 526.752,154	13.902	26	445.924,286 526.752,154	27	445.934,991 526.747,504	11.671	27	445.934,991 526.747,504	28	445.955,794 526.730,218	27.048
28	445.955,794 526.730,218	29	445.974,545 526.717,365	22.733	29	445.974,545 526.717,365	30	445.991,181 526.709,834	18.262	30	445.991,181 526.709,834	31	446.016,237 526.708,58	25.087
31	446.016,237 526.708,58	32	446.007,592 526.718,629	13.256	32	446.007,592 526.718,629	33	446.002,363 526.733,903	16.144	33	446.002,363 526.733,903	34	445.999,658 526.753,002	19.29
34	445.999,658 526.753,002	35	446.000,424 526.781,033	28.042	35	446.000,424 526.781,033	36	446.000,971 526.801,026	20.0	36	446.000,971 526.801,026	37	446.001,971 526.800,998	1.0
37	446.001,971 526.800,998	38	446.001,424 526.781,006	20.0	38	446.001,424 526.781,006	39	446.000,66 526.753,058	27.958	39	446.000,66 526.753,058	40	446.003,34 526.734,137	19.11
40	446.003,34 526.734,137	41	446.008,476 526.719,135	15.856	41	446.008,476 526.719,135	42	446.017,855 526.708,233	14.381	42	446.017,855 526.708,233	43	446.019,161 526.705,166	3.334
43	446.019,161 526.705,166	44	446.066,542 526.697,382	48.016	44	446.066,542 526.697,382	45	446.044,801 526.742,01	49.642	45	446.044,801 526.742,01	46	446.040,575 526.864,849	122.912
46	446.040,575 526.864,849	47	446.065,388 526.936,119	75.466	47	446.065,388 526.936,119	48	446.071,288 526.959,642	24.252	48	446.071,288 526.959,642	49	446.073,589 526.988,364	28.815
49	446.073,589 526.988,364	50	446.057,115 527.130,73	143.316	50	446.057,115 527.130,73	51	445.994,34 527.135,287	62.939	51	445.994,34 527.135,287	52	445.938,024 527.157,807	60.652
52	445.938,024 527.157,807	53	445.860,839 527.168,042	77.861	53	445.860,839 527.168,042	54	445.831,043 527.168,054	29.796	54	445.831,043 527.168,054	55	445.806,135 527.168,064	24.908
55	445.806,135 527.168,064	56	445.781,228 527.168,075	24.908	56	445.781,228 527.168,075	57	445.756,32 527.168,085	24.908	57	445.756,32 527.168,085	58	445.731,413 527.168,095	24.908
58	445.731,413 527.168,095	59	445.706,505 527.168,105	24.908	59	445.706,505 527.168,105	60	445.681,598 527.168,115	24.908	60	445.681,598 527.168,115	61	445.660,491 527.168,124	21.107
61	445.660,491 527.168,124	62	445.656,845 527.118,918	49.341	62	445.656,845 527.118,918	63	445.653,605 527.078,489	40.559	63	445.653,605 527.078,489	64	445.645,2 526.904,901	173.791
64	445.645,2 526.904,901	65	445.644,051 526.881,861	23.069	65	445.644,051 526.881,861	1	445.641,807 526.843,17	38.755					

\*\* Lungimile segmentelor sunt determinate în planul de proiecție Stereo 70 și sunt rotunjite la 1 milimetru.

\*\*\* Distanța dintre puncte este formată din segmente cumulate ce sunt mai mici decât valoarea 1 milimetru.



**DATE DESPRE IMOBILUL NR. 6173**

Oficiul de Cadastru și Publicitate Imobiliară SIBIU  
Biroul de Cadastru și Publicitate Imobiliară Medias

**A. Partea I. Descrierea imobilului**

TEREN Extravilan

Adresa: Jud. Sibiu

Nr. Crt	Nr cadastral Nr. topografic	Suprafața* (mp)	Observații / Referințe
A1		1.600	Sector cadastral:11 Teren neimprejmuit;

**B. Partea II. Proprietari și acte**

Inscrieri privitoare la dreptul de proprietate și alte drepturi reale	Referințe
/	
Act Administrativ nr. 387/22, din 03/06/1997 emis de CJPSDPAT SIBIU (titlu de proprietate);	
B1	A1
Intabulare, drept de PROPRIETATE, dobandit prin Reconstituire, cota actuala 1/1 1) COSTEA ANA	

**C. Partea III. SARCINI .**

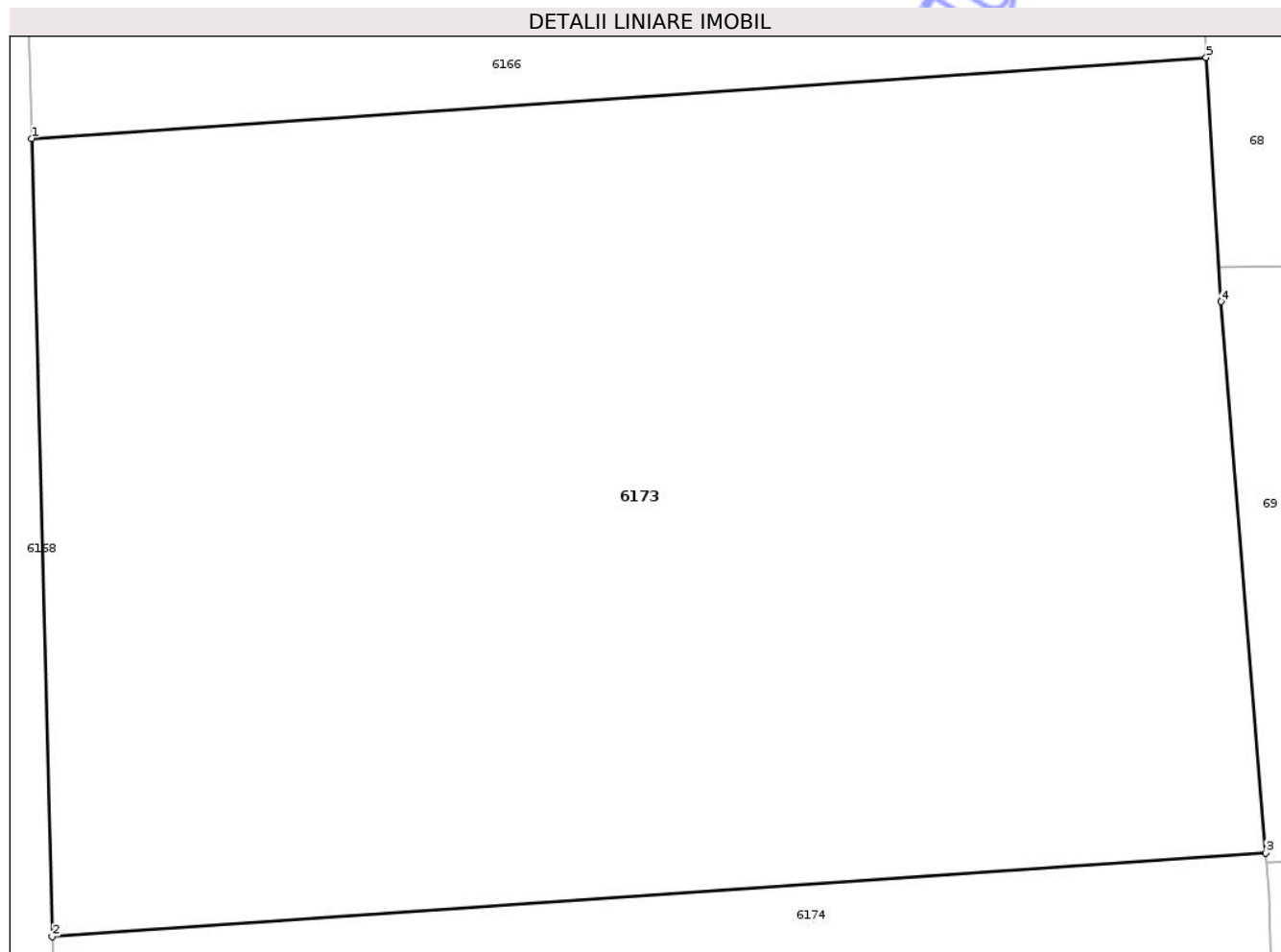
Inscrieri privind dezmembramintele dreptului de proprietate, drepturi reale de garanție și sarcini	Referințe
NU SUNT	

## Anexa Nr. 1 La Partea I

## Teren

Nr cadastral	Suprafața (mp)*	Observații / Referințe
	1.600	

\* Suprafața este determinată în planul de proiecție Stereo 70.



## Date referitoare la teren

Crt	Categorie folosință	Intra vilan	Suprafața (mp)	Tarla	Parcelă	Nr. topo	Observații / Referințe
1	arabil	NU	1.600	4	348/2	-	

## Lungime Segmente

1) Valorile lungimilor segmentelor sunt obținute din proiecție în plan.

Punct început	X / Y	Punct sfârșit	X / Y	Lungime segment (** (m)
1	446.141,94 526.925,674	2	446.142,782 526.892,995	32.689
2	446.142,782 526.892,995	3	446.192,53 526.896,423	49.866
3	446.192,53 526.896,423	4	446.190,693 526.918,994	22.646
4	446.190,693 526.918,994	5	446.190,083 526.928,991	10.015
5	446.190,083 526.928,991	1	446.141,94 526.925,674	48.257

\*\* Lungimile segmentelor sunt determinate în planul de proiecție Stereo 70 și sunt rotunjite la 1 milimetru.

\*\*\* Distanța dintre puncte este formată din segmente cumulate ce sunt mai mici decât valoarea 1 milimetru.

Neutilizabil în Circuitul  
Civil



**DATE DESPRE IMOBILUL NR. 6175**

Oficiul de Cadastru și Publicitate Imobiliară SIBIU  
Biroul de Cadastru și Publicitate Imobiliară Medias

**A. Partea I. Descrierea imobilului**

TEREN Extravilan

Adresa: Jud. Sibiu

Nr. Crt	Nr cadastral Nr. topografic	Suprafața* (mp)	Observații / Referințe
A1		7.000	Sector cadastral:11 Teren neimprejmuit;

**B. Partea II. Proprietari și acte**

Inscrieri privitoare la dreptul de proprietate și alte drepturi reale	Referințe
/	
Act Administrativ nr. 284/19, din 03/04/1997 emis de CJPSDPAT SIBIU (Parcela se regăsește și în TP 569/19);	
B1	A1
Intabulare, drept de PROPRIETATE, dobandit prin Reconstituire, cota actuala 1/1	
1) <b>BABĂ ANA</b>	
2) <b>BABĂ IOAN</b>	

**C. Partea III. SARCINI .**

Inscrieri privind dezmembramintele dreptului de proprietate, drepturi reale de garanție și sarcini	Referințe
NU SUNT	

## Anexa Nr. 1 La Partea I

## Teren

Nr cadastral	Suprafața (mp)*	Observații / Referințe
	7.000	

\* Suprafața este determinată în planul de proiecție Stereo 70.



## Date referitoare la teren

Crt	Categorie folosință	Intra vilan	Suprafața (mp)	Tarla	Parcelă	Nr. topo	Observații / Referințe
1	arabil	NU	7.000	15	357/10	-	

## Lungime Segmente

1) Valorile lungimilor segmentelor sunt obținute din proiecție în plan.

Punct început	X / Y	Punct sfârșit	X / Y	Lungime segment (** (m)
1	445.777,758 526.729,593	2	445.781,402 526.726,533	4.758
2	445.781,402 526.726,533	3	445.808,342 526.688,826	46.342
3	445.808,342 526.688,826	4	445.852,436 526.696,187	44.704
4	445.852,436 526.696,187	5	445.862,993 526.697,95	10.704
5	445.862,993 526.697,95	6	445.801,629 526.801,925	120.733

Punct început	X / Y	Punct sfârșit	X / Y	Lungime segment (** (m)
6	445.801,629 526.801,925	7	445.737,514 526.801,499	64.117
7	445.737,514 526.801,499	1	445.777,758 526.729,593	82.402

\*\* Lungimile segmentelor sunt determinate în planul de proiecție Stereo 70 și sunt rotunjite la 1 milimetru.

\*\*\* Distanța dintre puncte este formată din segmente cumulate ce sunt mai mici decât valoarea 1 milimetru.

Neutilizabil în Circuitul Civil



**DATE DESPRE IMOBILUL NR. 6176**

Oficiul de Cadastru și Publicitate Imobiliară SIBIU  
Biroul de Cadastru și Publicitate Imobiliară Medias

**A. Partea I. Descrierea imobilului**

TEREN Extravilan

Adresa: Jud. Sibiu

Nr. Crt	Nr cadastral Nr. topografic	Suprafața* (mp)	Observații / Referințe
A1		8.600	Sector cadastral:11 Teren neimprejmuit;

**B. Partea II. Proprietari și acte**

Inscrieri privitoare la dreptul de proprietate și alte drepturi reale		Referințe
/		
Act Administrativ nr. 229/19, din 08/01/1997 emis de CJPSDPAT SIBIU (titlu de proprietate);		
B1	Intabulare, drept de PROPRIETATE, dobandit prin Reconstituire, cota actuala 1/1 1) BĂNCEU IOAN	A1
Act Administrativ nr. 607/19, din 29/09/1998 emis de CJPSDPAT SIBIU (titlu de proprietate);		
B2	Intabulare, drept de PROPRIETATE, dobandit prin Reconstituire, cota actuala 1/1 1) BĂNCEU VASILE 2) BĂNCEU DUMITRU 3) POPA IRINA	A1
Act Normativ nr. 7, din 13/03/1996 emis de PARLAMENTUL ROMÂNIEI;		
B3	Se notează suprapunerea reală a doua acte de proprietate: Titlu de proprietate 229/19/8.01.1997 prin care s-a întabulat dreptul de proprietate în favoarea lui BĂNCEU IOAN și titlul de proprietate 607/19/29.09.1998 prin care s-a întabulat dreptul de proprietate în favoarea lui BĂNCEU VASILE, BĂNCEU DUMITRU, POPA IRINA.	A1

**C. Partea III. SARCINI .**

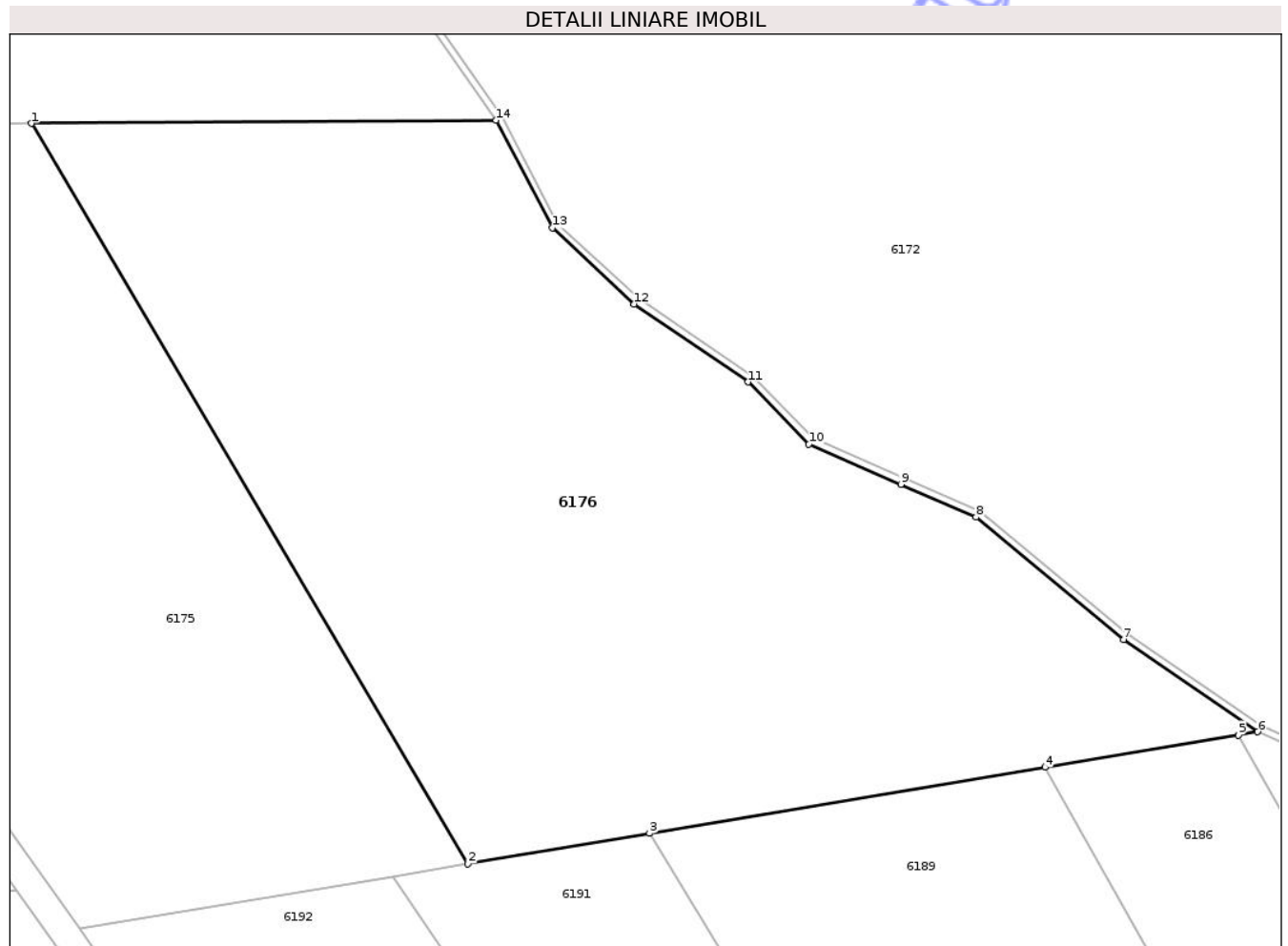
Inscrieri privind dezmembramintele dreptului de proprietate, drepturi reale de garanție și sarcini	Referințe
NU SUNT	

## Anexa Nr. 1 La Partea I

## Teren

Nr cadastral	Suprafața (mp)*	Observații / Referințe
	8.600	

\* Suprafața este determinată în planul de proiecție Stereo 70.



## Date referitoare la teren

Crt	Categorie folosință	Intra vilan	Suprafața (mp)	Tarla	Parcelă	Nr. topo	Observații / Referințe
1	arabil	NU	8.600	15	357/9	-	Nr. parcelă 357/10 greșit în TP

## Lungime Segmente

1) Valorile lungimilor segmentelor sunt obținute din proiecție în plan.

Punct început	X / Y	Punct sfârșit	X / Y	Lungime segment (** (m)
1	445.801,629 526.801,925	2	445.862,993 526.697,95	120.733
2	445.862,993 526.697,95	3	445.888,549 526.702,216	25.91
3	445.888,549 526.702,216	4	445.944,194 526.711,506	56.415
4	445.944,194 526.711,506	5	445.971,39 526.716,046	27.572
5	445.971,39 526.716,046	6	445.974,052 526.716,49	2.699

Punct început	X / Y	Punct sfârşit	X / Y	Lungime segment (** (m)
6	445.974,052 526.716,49	7	445.955,191 526.729,419	22.867
7	445.955,191 526.729,419	8	445.934,462 526.746,644	26.952
8	445.934,462 526.746,644	9	445.923,887 526.751,237	11.529
9	445.923,887 526.751,237	10	445.910,956 526.756,854	14.098
10	445.910,956 526.756,854	11	445.902,405 526.765,623	12.248
11	445.902,405 526.765,623	12	445.886,392 526.776,553	19.387
12	445.886,392 526.776,553	13	445.874,863 526.787,244	15.723
13	445.874,863 526.787,244	14	445.866,966 526.802,359	17.053
14	445.866,966 526.802,359	1	445.801,629 526.801,925	65.338

\*\* Lungimile segmentelor sunt determinate în planul de proiecţie Stereo 70 şi sunt rotunjite la 1 milimetru.

\*\*\* Distanţa dintre puncte este formată din segmente cumulate ce sunt mai mici decât valoarea 1 milimetru.



**DATE DESPRE IMOBILUL NR. 6178**

Oficiul de Cadastru și Publicitate Imobiliară SIBIU  
Biroul de Cadastru și Publicitate Imobiliară Medias

**A. Partea I. Descrierea imobilului**

TEREN Extravilan

Adresa: Jud. Sibiu

Nr. Crt	Nr cadastral Nr. topografic	Suprafața* (mp)	Observații / Referințe
A1		Din acte: 325 Masurata: 250	Sector cadastral:11 Teren neimprejmuit;

**B. Partea II. Proprietari și acte**

Inscrieri privitoare la dreptul de proprietate și alte drepturi reale	Referințe
/	
Act Normativ nr. 978, din 05/09/2002 emis de GUVERNUL ROMÂNIEI (+ Adeverința nr.2002/14.05.2024 emisă de PRIMĂRIA COMUNEI BAZNA);	
B1 Intabulare, drept de PROPRIETATE, dobandit prin Lege, cota actuala 1/1 1) COMUNA BAZNA - DOMENIUL PUBLIC, CIF:4307050	A1

**C. Partea III. SARCINI .**

Inscrieri privind dezmembramintele dreptului de proprietate, drepturi reale de garanție și sarcini	Referințe
NU SUNT	

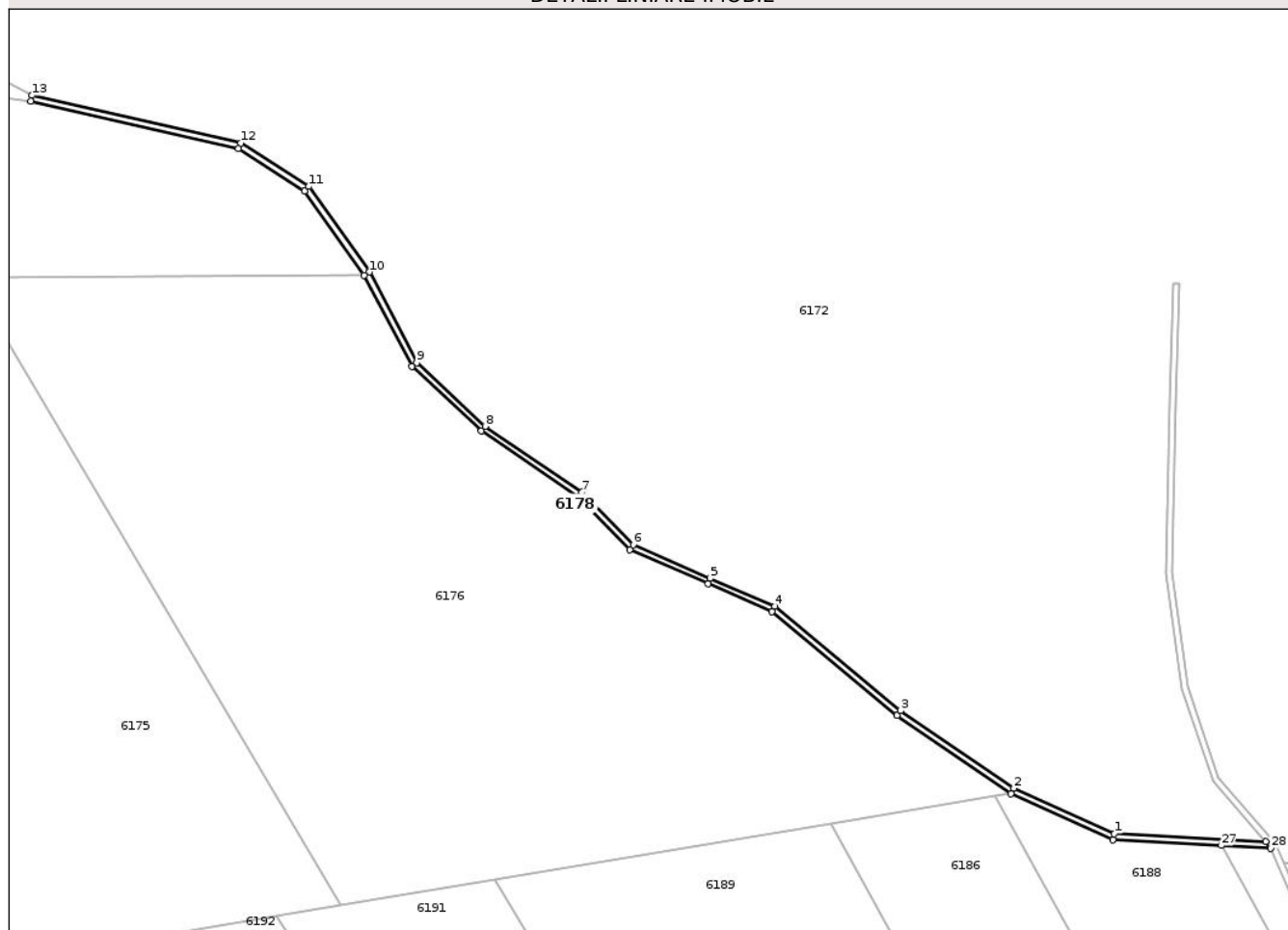
## Anexa Nr. 1 La Partea I

## Teren

Nr cadastral	Suprafața (mp)*	Observații / Referințe
	Din acte: 325 Masurata: 250	

\* Suprafața este determinată în planul de proiecție Stereo 70.

## DETALII LINIARE IMOBIL



## Date referitoare la teren

Crt	Categorie folosință	Intra vilan	Suprafața (mp)	Tarla	Parcelă	Nr. topo	Observații / Referințe
1	ape curgătoare	NU	250	14	351	-	

## Lungime Segmente

1) Valorile lungimilor segmentelor sunt obținute din proiecție în plan.

Punct început	X / Y	Punct sfârșit	X / Y	Lungime segment (** (m)
1	445.991,181 526.709,834	2	445.974,545 526.717,365	18.262
3	445.955,794 526.730,218	4	445.934,991 526.747,504	27.048
5	445.924,286 526.752,154	6	445.911,535 526.757,693	13.902
7	445.903,051 526.766,392	8	445.887,017 526.777,336	19.413
9	445.875,67 526.787,86	10	445.867,822 526.802,881	16.947

Punct început	X / Y	Punct sfârșit	X / Y	Lungime segment (** (m)
2	445.974,545 526.717,365	3	445.955,794 526.730,218	22.733
4	445.934,991 526.747,504	5	445.924,286 526.752,154	11.671
6	445.911,535 526.757,693	7	445.903,051 526.766,392	12.152
8	445.887,017 526.777,336	9	445.875,67 526.787,86	15.477
10	445.867,822 526.802,881	11	445.857,856 526.817,06	17.331

Punct început	X / Y	Punct sfârșit	X / Y	Lungime segment (** (m)
11	445.857,856 526.817,06	12	445.846,576 526.824,271	13.388
13	445.812,008 526.832,13	14	445.811,794 526.831,153	1.0
15	445.846,188 526.823,332	16	445.857,151 526.816,324	13.012
17	445.866,966 526.802,359	18	445.874,863 526.787,244	17.053
19	445.886,392 526.776,553	20	445.902,405 526.765,623	19.387
21	445.910,956 526.756,854	22	445.923,887 526.751,237	14.098
23	445.934,462 526.746,644	24	445.955,191 526.729,419	26.952
25	445.974,052 526.716,49	26	445.990,941 526.708,845	18.538
27	446.008,906 526.707,909	28	446.017,088 526.707,483	8.192
29	446.016,237 526.708,58	1	445.991,181 526.709,834	25.087

Punct început	X / Y	Punct sfârșit	X / Y	Lungime segment (** (m)
12	445.846,576 526.824,271	13	445.812,008 526.832,13	35.45
14	445.811,794 526.831,153	15	445.846,188 526.823,332	35.271
16	445.857,151 526.816,324	17	445.866,966 526.802,359	17.069
18	445.874,863 526.787,244	19	445.886,392 526.776,553	15.723
20	445.902,405 526.765,623	21	445.910,956 526.756,854	12.248
22	445.923,887 526.751,237	23	445.934,462 526.746,644	11.529
24	445.955,191 526.729,419	25	445.974,052 526.716,49	22.867
26	445.990,941 526.708,845	27	446.008,906 526.707,909	17.99
28	446.017,088 526.707,483	29	446.016,237 526.708,58	1.388

\*\* Lungimile segmentelor sunt determinate în planul de proiecție Stereo 70 și sunt rotunjite la 1 milimetru.

\*\*\* Distanța dintre puncte este formată din segmente cumulate ce sunt mai mici decât valoarea 1 milimetru.



**DATE DESPRE IMOBILUL NR. 6180**

Oficiul de Cadastru și Publicitate Imobiliară SIBIU  
Biroul de Cadastru și Publicitate Imobiliară Medias

**A. Partea I. Descrierea imobilului**

TEREN Extravilan

Adresa: Jud. Sibiu

Nr. Crt	Nr cadastral Nr. topografic	Suprafața* (mp)	Observații / Referințe
A1		1.200	Sector cadastral:11 Teren neimprejmuit; Diferența de suprafață se regăsește la ID 6117

**B. Partea II. Proprietari și acte**

Inscrieri privitoare la dreptul de proprietate și alte drepturi reale		Referințe
/		
Act Administrativ nr. 284/19, din 03/04/1997 emis de CJPSDPAT SIBIU (Parcela se regăsește și în TP 569/19);		
B1	Intabulare, drept de PROPRIETATE, dobandit prin Reconstituire, cota actuala 1/1 1) <b>BABĂ ANA</b> 2) <b>BABĂ IOAN</b>	A1

**C. Partea III. SARCINI .**

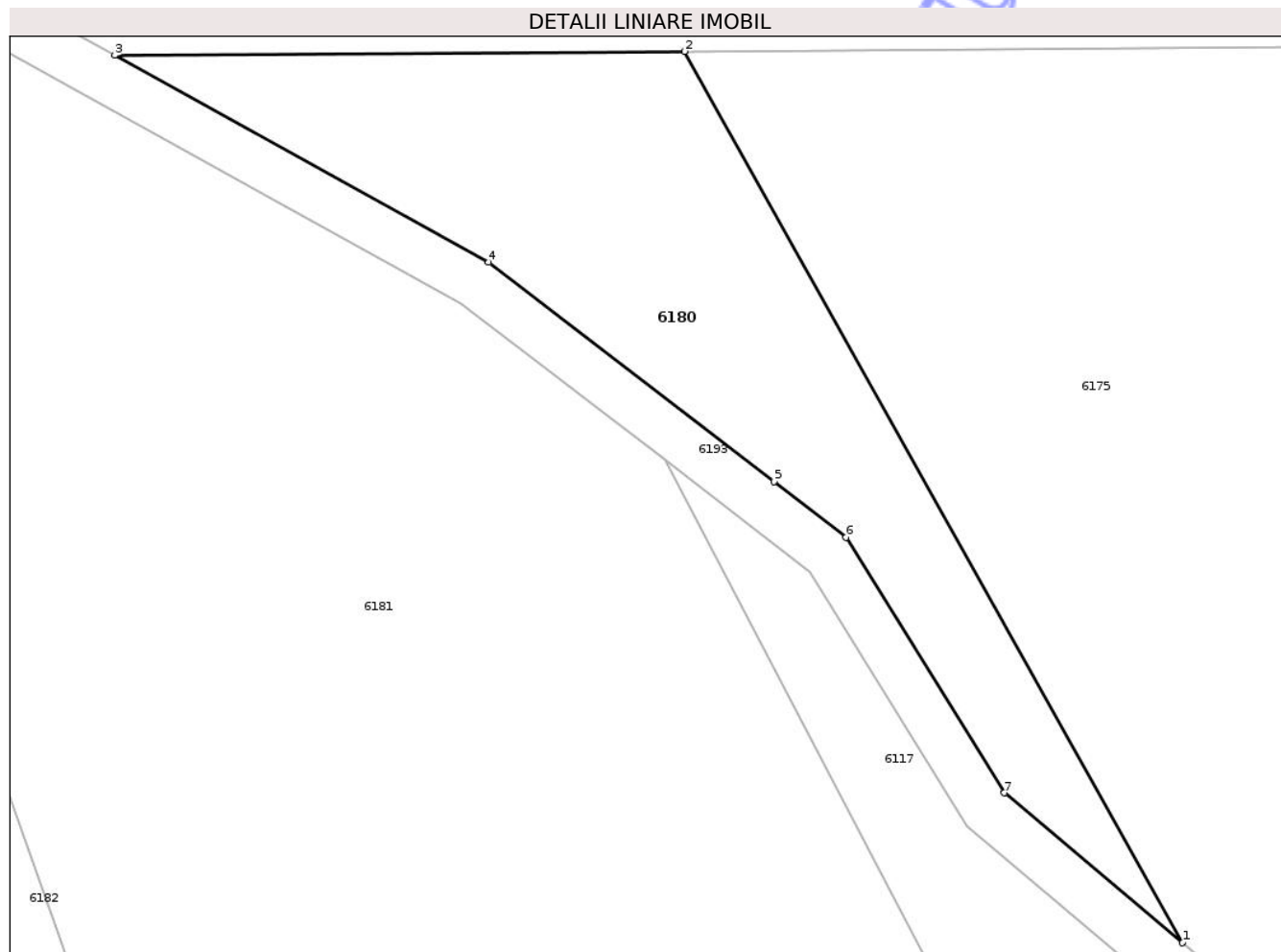
Inscrieri privind dezmembramintele dreptului de proprietate, drepturi reale de garanție și sarcini	Referințe
NU SUNT	

## Anexa Nr. 1 La Partea I

## Teren

Nr cadastral	Suprafața (mp)*	Observații / Referințe
	1.200	Diferența de suprafață se regăsește la ID 6117

\* Suprafața este determinată în planul de proiecție Stereo 70.



## Date referitoare la teren

Crt	Categorie folosință	Intra vilan	Suprafața (mp)	Tarla	Parcelă	Nr. topo	Observații / Referințe
1	arabil	NU	1.200	15	357/11/1	-	

## Lungime Segmente

1) Valorile lungimilor segmentelor sunt obținute din proiecție în plan.

Punct început	X / Y	Punct sfârșit	X / Y	Lungime segment (** (m)
1	445.777,758 526.729,593	2	445.737,514 526.801,499	82.402
2	445.737,514 526.801,499	3	445.691,507 526.801,193	46.008
3	445.691,507 526.801,193	4	445.721,704 526.784,485	34.51
4	445.721,704 526.784,485	5	445.744,747 526.766,789	29.055
5	445.744,747 526.766,789	6	445.750,584 526.762,306	7.36

Punct început	X / Y	Punct sfârșit	X / Y	Lungime segment (** (m)
6	445.750,584 526.762,306	7	445.763,363 526.741,683	24.262
7	445.763,363 526.741,683	1	445.777,758 526.729,593	18.798

\*\* Lungimile segmentelor sunt determinate în planul de proiecție Stereo 70 și sunt rotunjite la 1 milimetru.

\*\*\* Distanța dintre puncte este formată din segmente cumulate ce sunt mai mici decât valoarea 1 milimetru.

Neutilizabil în Circuitul Civil



**DATE DESPRE IMOBILUL NR. 6181**

Oficiul de Cadastru și Publicitate Imobiliară SIBIU  
Biroul de Cadastru și Publicitate Imobiliară Medias

**A. Partea I. Descrierea imobilului**

TEREN Extravilan

Adresa: Jud. Sibiu

Nr. Crt	Nr cadastral Nr. topografic	Suprafața* (mp)	Observații / Referințe
A1		7.500	Sector cadastral:11 Teren neimprejmuit;

**B. Partea II. Proprietari și acte**

Inscrieri privitoare la dreptul de proprietate și alte drepturi reale	Referințe
/	
Act Normativ nr. 7, din 13/03/1996 emis de PARLAMENTUL ROMÂNIEI (art.13 alin.15);	
B1	Inscrierea provizorie, drept de PROPRIETATE, dobandit prin Lege, cota actuala 1/1
	1) COMUNA BAZNA, CIF:4307050, PROPRIETAR NEIDENTIFICAT

**C. Partea III. SARCINI .**

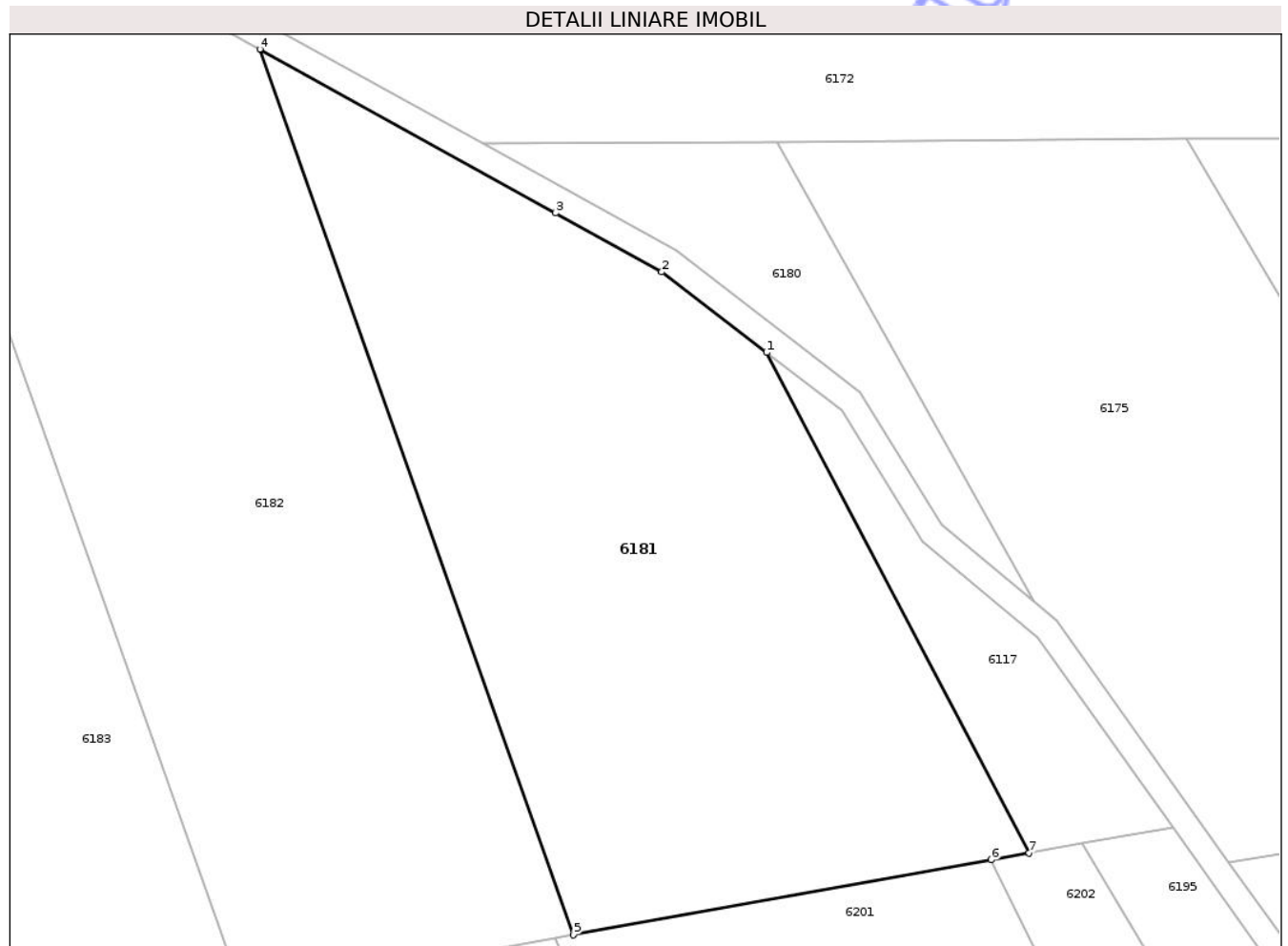
Inscrieri privind dezmembramintele dreptului de proprietate, drepturi reale de garanție și sarcini	Referințe
NU SUNT	

## Anexa Nr. 1 La Partea I

## Teren

Nr cadastral	Suprafața (mp)*	Observații / Referințe
	7.500	

\* Suprafața este determinată în planul de proiecție Stereo 70.



## Date referitoare la teren

Crt	Categorie folosință	Intra vilan	Suprafața (mp)	Tarla	Parcelă	Nr. topo	Observații / Referințe
1	arabil	NU	7.500	15	357/12	-	

## Lungime Segmente

1) Valorile lungimilor segmentelor sunt obținute din proiecție în plan.

Punct început	X / Y	Punct sfârșit	X / Y	Lungime segment (** (m)
1	445.735,909 526.768,533	2	445.719,505 526.781,13	20.683
2	445.719,505 526.781,13	3	445.702,857 526.790,342	19.027
3	445.702,857 526.790,342	4	445.656,532 526.815,973	52.943
4	445.656,532 526.815,973	5	445.705,693 526.677,423	147.014
5	445.705,693 526.677,423	6	445.771,108 526.689,194	66.466

Punct început	X / Y	Punct sfârșit	X / Y	Lungime segment (** (m)
6	445.771,108 526.689,194	7	445.777,042 526.690,262	6.03
7	445.777,042 526.690,262	1	445.735,909 526.768,533	88.421

\*\* Lungimile segmentelor sunt determinate în planul de proiecție Stereo 70 și sunt rotunjite la 1 milimetru.

\*\*\* Distanța dintre puncte este formată din segmente cumulate ce sunt mai mici decât valoarea 1 milimetru.

Neutilizabil în Circuitul Civil



**DATE DESPRE IMOBILUL NR. 6182**

Oficiul de Cadastru și Publicitate Imobiliară SIBIU  
Biroul de Cadastru și Publicitate Imobiliară Medias

**A. Partea I. Descrierea imobilului**

TEREN Extravilan

Adresa: Jud. Sibiu

Nr. Crt	Nr cadastral Nr. topografic	Suprafața* (mp)	Observații / Referințe
A1		8.900	Sector cadastral:11 Teren neimprejmit;

**B. Partea II. Proprietari și acte**

Inscrieri privitoare la dreptul de proprietate și alte drepturi reale		Referințe
/		
Act Normativ nr. 7, din 13/03/1996 emis de PARLAMENTUL ROMÂNIEI (art.13 alin.15);		
B1	Inscrierea provizorie, drept de PROPRIETATE, dobandit prin Lege, cota actuala 1/1 1) COMUNA BAZNA, CIF:4307050, PROPRIETAR NEIDENTIFICAT	A1

**C. Partea III. SARCINI .**

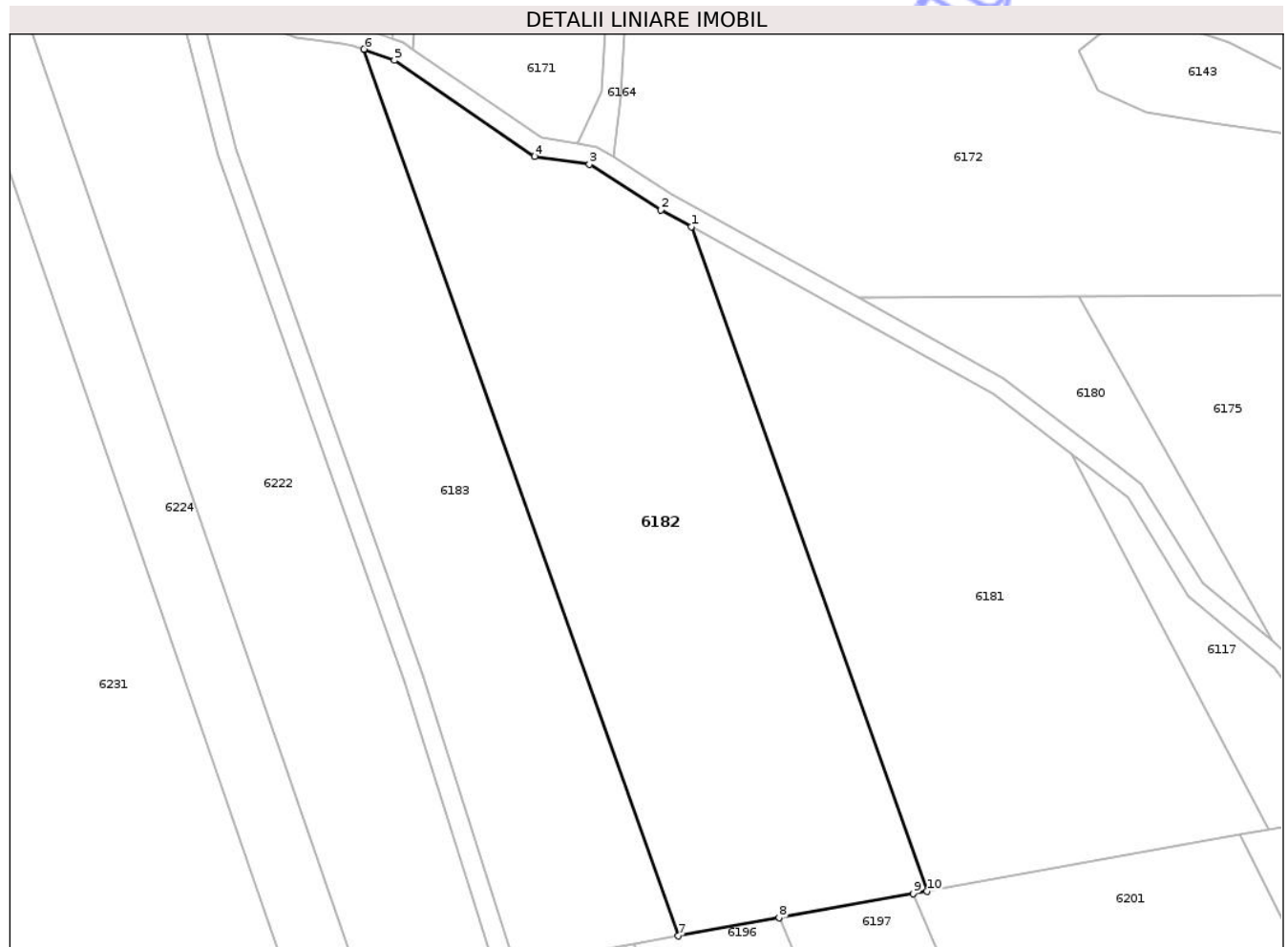
Inscrieri privind dezmembramintele dreptului de proprietate, drepturi reale de garanție și sarcini	Referințe
NU SUNT	

## Anexa Nr. 1 La Partea I

## Teren

Nr cadastral	Suprafața (mp)*	Observații / Referințe
	8.900	

\* Suprafața este determinată în planul de proiecție Stereo 70.



## Date referitoare la teren

Crt	Categorie folosință	Intra vilan	Suprafața (mp)	Tarla	Parcelă	Nr. topo	Observații / Referințe
1	arabil	NU	8.900	15	357/13	-	

## Lungime Segmente

1) Valorile lungimilor segmentelor sunt obținute din proiecție în plan.

Punct început	X / Y	Punct sfârșit	X / Y	Lungime segment (** (m)
1	445.656,532 526.815,973	2	445.650,187 526.819,484	7.251
2	445.650,187 526.819,484	3	445.635,247 526.829,004	17.715
3	445.635,247 526.829,004	4	445.623,84 526.830,671	11.528
4	445.623,84 526.830,671	5	445.594,532 526.850,743	35.522
5	445.594,532 526.850,743	6	445.588,228 526.853,023	6.704

Punct început	X / Y	Punct sfârşit	X / Y	Lungime segment (** (m)
6	445.588,228 526.853,023	7	445.653,846 526.668,093	196.226
7	445.653,846 526.668,093	8	445.674,83 526.671,869	21.322
8	445.674,83 526.671,869	9	445.702,837 526.676,909	28.457
9	445.702,837 526.676,909	10	445.705,693 526.677,423	2.901
10	445.705,693 526.677,423	1	445.656,532 526.815,973	147.014

\*\* Lungimile segmentelor sunt determinate în planul de proiecţie Stereo 70 şi sunt rotunjite la 1 milimetru.

\*\*\* Distanţa dintre puncte este formată din segmente cumulate ce sunt mai mici decât valoarea 1 milimetru.

Neutilizabil în Circuitul Civil



**DATE DESPRE IMOBILUL NR. 6183**

Oficiul de Cadastru și Publicitate Imobiliară SIBIU  
Biroul de Cadastru și Publicitate Imobiliară Medias

**A. Partea I. Descrierea imobilului**

TEREN Extravilan

Adresa: Jud. Sibiu

Nr. Crt	Nr cadastral Nr. topografic	Suprafața* (mp)	Observații / Referințe
A1		6.600	Sector cadastral:11 Teren neimprejmuit;

**B. Partea II. Proprietari și acte**

Inscrieri privitoare la dreptul de proprietate și alte drepturi reale		Referințe
/		
Act Administrativ nr. 229/19, din 08/01/1997 emis de CJPSDPAT SIBIU (titlu de proprietate);		
B1	Intabulare, drept de PROPRIETATE, dobandit prin Reconstituire, cota actuala 1/1 1) BĂNCEU IOAN	A1
Act Administrativ nr. 607/19, din 29/09/1998 emis de CJPSDPAT SIBIU (titlu de proprietate);		
B2	Intabulare, drept de PROPRIETATE, dobandit prin Reconstituire, cota actuala 1/1 1) BĂNCEU VASILE 2) BĂNCEU DUMITRU 3) POPA IRINA	A1
Act Normativ nr. 7, din 13/03/1996 emis de PARLAMENTUL ROMÂNIEI;		
B3	Se notează suprapunerea reală a doua acte de proprietate: Titlu de proprietate 229/19/8.01.1997 prin care s-a întabulat dreptul de proprietate în favoarea lui BĂNCEU IOAN și titlul de proprietate 607/19/29.09.1998 prin care s-a întabulat dreptul de proprietate în favoarea lui BĂNCEU VASILE, BĂNCEU DUMITRU, POPA IRINA.	A1

**C. Partea III. SARCINI .**

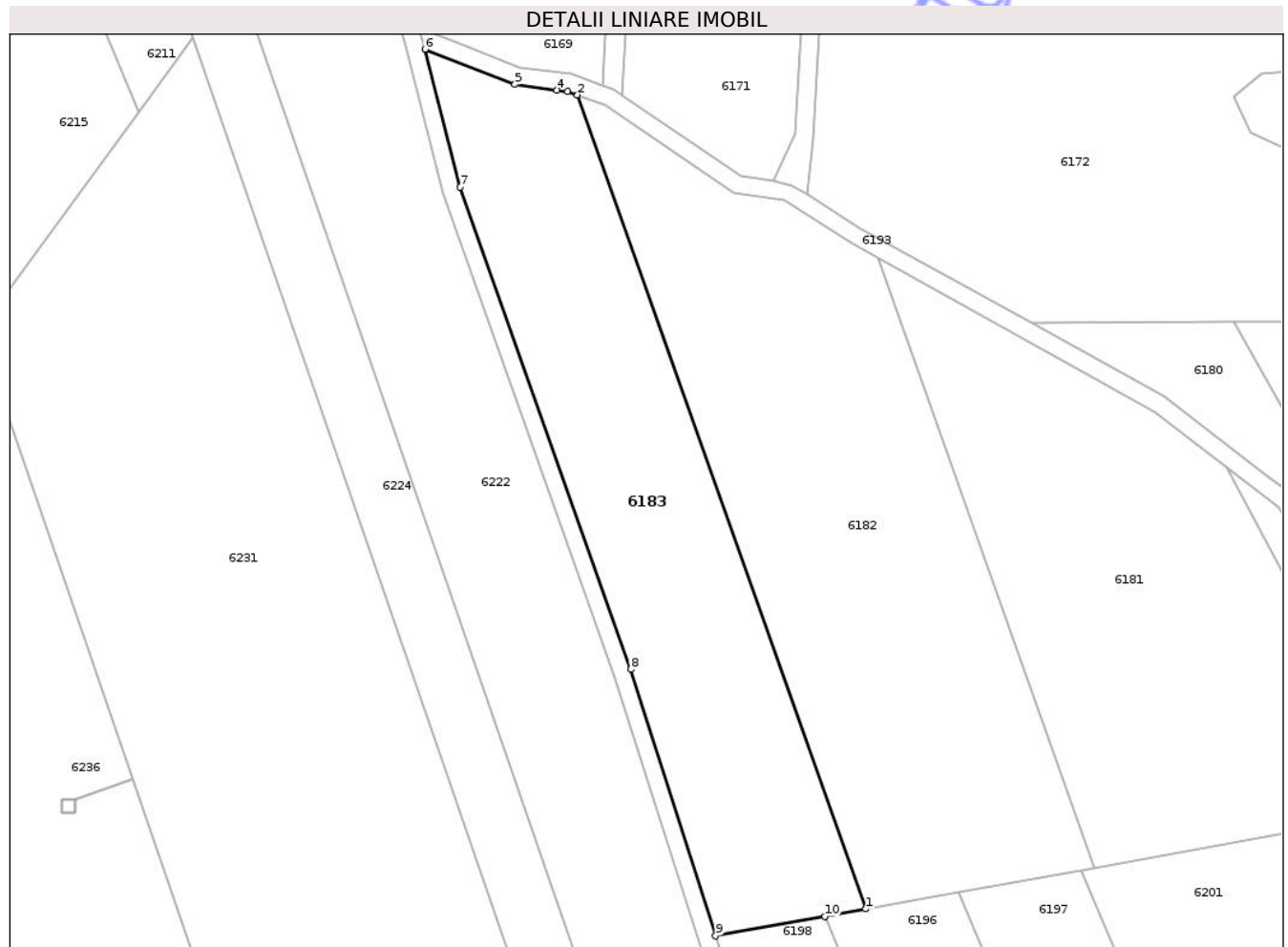
Inscrieri privind dezmembramentele dreptului de proprietate, drepturi reale de garanție și sarcini	Referințe
NU SUNT	

## Anexa Nr. 1 La Partea I

## Teren

Nr cadastral	Suprafața (mp)*	Observații / Referințe
	6.600	

\* Suprafața este determinată în planul de proiecție Stereo 70.



## Date referitoare la teren

Crt	Categorie folosință	Intra vilan	Suprafața (mp)	Tarla	Parcelă	Nr. topo	Observații / Referințe
1	arabil	NU	6.600	15	357/14	-	

## Lungime Segmente

1) Valorile lungimilor segmentelor sunt obținute din proiecție în plan.

Punct început	X / Y	Punct sfârșit	X / Y	Lungime segment (** (m)
1	445.653,846 526.668,093	2	445.588,228 526.853,023	196.226
2	445.588,228 526.853,023	3	445.586,042 526.853,813	2.324
3	445.586,042 526.853,813	4	445.583,57 526.854,142	2.494
4	445.583,57 526.854,142	5	445.574,024 526.855,415	9.63
5	445.574,024 526.855,415	6	445.553,558 526.863,409	21.972

Punct început	X / Y	Punct sfârșit	X / Y	Lungime segment (** (m)
6	445.553,558 526.863,409	7	445.561,485 526.832,059	32.336
7	445.561,485 526.832,059	8	445.600,349 526.722,531	116.219
8	445.600,349 526.722,531	9	445.619,674 526.661,944	63.595
9	445.619,674 526.661,944	10	445.644,479 526.666,408	25.203
10	445.644,479 526.666,408	1	445.653,846 526.668,093	9.517

\*\* Lungimile segmentelor sunt determinate în planul de proiecție Stereo 70 și sunt rotunjite la 1 milimetru.

\*\*\* Distanța dintre puncte este formată din segmente cumulate ce sunt mai mici decât valoarea 1 milimetru.

Neutilizabil în Circuitul Civil



**DATE DESPRE IMOBILUL NR. 6184**

Oficiul de Cadastru și Publicitate Imobiliară SIBIU  
Biroul de Cadastru și Publicitate Imobiliară Medias

**A. Partea I. Descrierea imobilului**

TEREN Extravilan

Adresa: Jud. Sibiu

Nr. Crt	Nr cadastral Nr. topografic	Suprafața* (mp)	Observații / Referințe
A1		3.400	Sector cadastral:11 Teren neimprejmuit;

**B. Partea II. Proprietari și acte**

Inscrieri privitoare la dreptul de proprietate și alte drepturi reale	Referințe
/	
Act Administrativ nr. 418/22, din 06/04/1998 emis de CJPSDPAT SIBIU (titlu de proprietate);	
B1	A1
Intabulare, drept de PROPRIETATE, dobandit prin Constituire, cota actuala 1/1	
1) VULEA GHEORGHE	

**C. Partea III. SARCINI .**

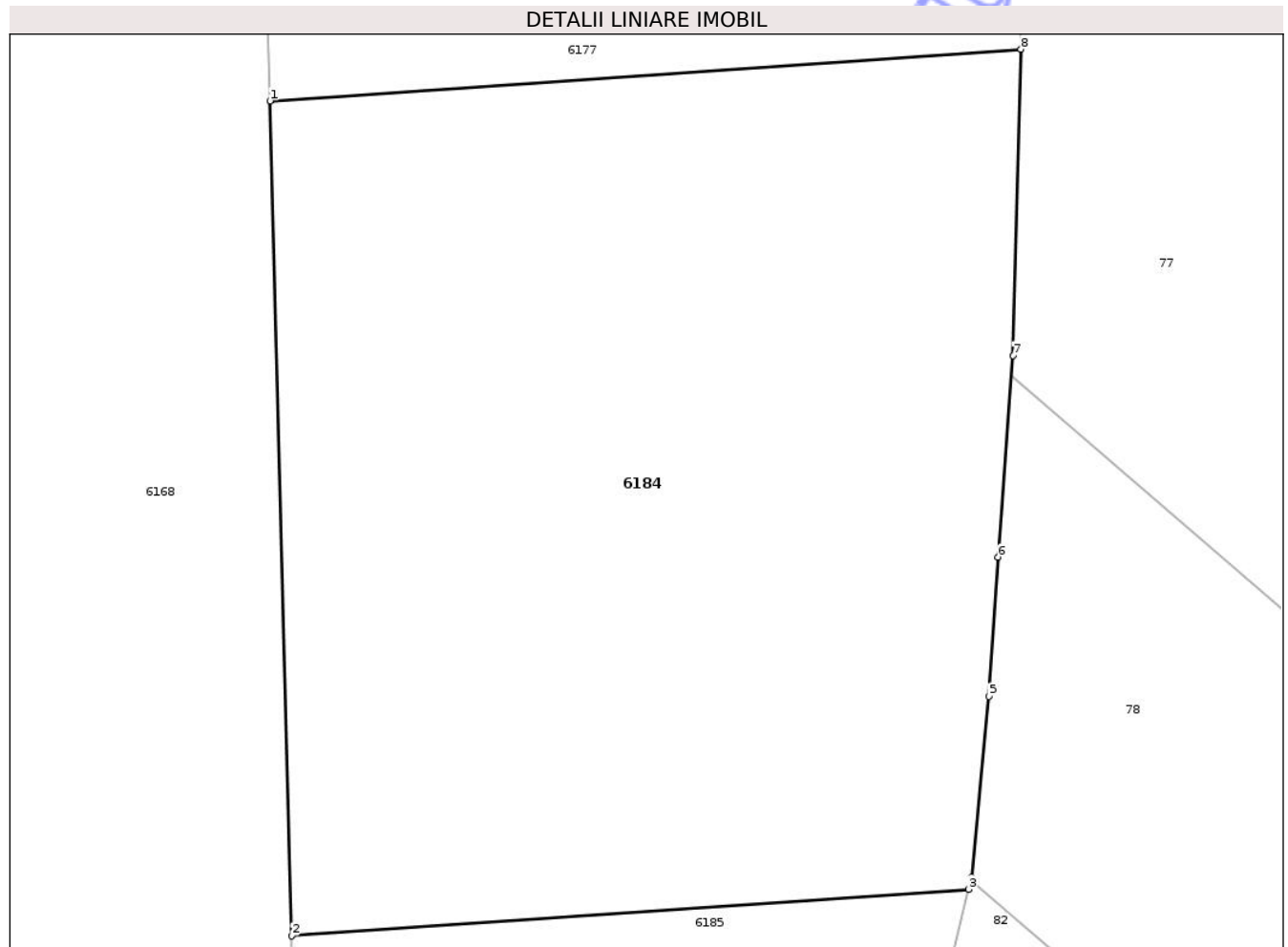
Inscrieri privind dezmembramintele dreptului de proprietate, drepturi reale de garanție și sarcini	Referințe
NU SUNT	

## Anexa Nr. 1 La Partea I

## Teren

Nr cadastral	Suprafața (mp)*	Observații / Referințe
	3.400	

\* Suprafața este determinată în planul de proiecție Stereo 70.



## Date referitoare la teren

Crt	Categorie folosință	Intra vilan	Suprafața (mp)	Tarla	Parcelă	Nr. topo	Observații / Referințe
1	arabil	NU	3.400	4	348/5	-	

## Lungime Segmente

1) Valorile lungimilor segmentelor sunt obținute din proiecție în plan.

Punct început	X / Y	Punct sfârșit	X / Y	Lungime segment (** (m)
1	446.146,099 526.764,135	2	446.147,712 526.701,473	62.682
2	446.147,712 526.701,473	3	446.198,57 526.704,978	50.979
3	446.198,57 526.704,978	4	446.198,786 526.705,876	0.924
4	446.198,786 526.705,876	5	446.200,123 526.719,449	13.639
5	446.200,123 526.719,449	6	446.200,79 526.729,908	10.48

Punct început	X / Y	Punct sfârșit	X / Y	Lungime segment (** (m)
6	446.200,79 526.729,908	7	446.201,902 526.745,04	15.173
7	446.201,902 526.745,04	8	446.202,51 526.768,022	22.99
8	446.202,51 526.768,022	1	446.146,099 526.764,135	56.544

\*\* Lungimile segmentelor sunt determinate în planul de proiecție Stereo 70 și sunt rotunjite la 1 milimetru.

\*\*\* Distanța dintre puncte este formată din segmente cumulate ce sunt mai mici decât valoarea 1 milimetru.

Neutilizabil în Circuitul Civil



**DATE DESPRE IMOBILUL NR. 6185**

Oficiul de Cadastru și Publicitate Imobiliară SIBIU  
Biroul de Cadastru și Publicitate Imobiliară Medias

**A. Partea I. Descrierea imobilului**

TEREN Extravilan

Adresa: Jud. Sibiu

Nr. Crt	Nr cadastral Nr. topografic	Suprafața* (mp)	Observații / Referințe
A1		3.300	Sector cadastral:11 Teren neimprejmit;

**B. Partea II. Proprietari și acte**

Inscrieri privitoare la dreptul de proprietate și alte drepturi reale	Referințe
/	
Act Administrativ nr. 403/22, din 06/04/1998 emis de CJPSDPAT SIBIU (titlu de proprietate);	
B1	A1
Intabulare, drept de PROPRIETATE, dobandit prin Reconstituire, cota actuala 1/1	
1) MIJA NICOLAE	

**C. Partea III. SARCINI .**

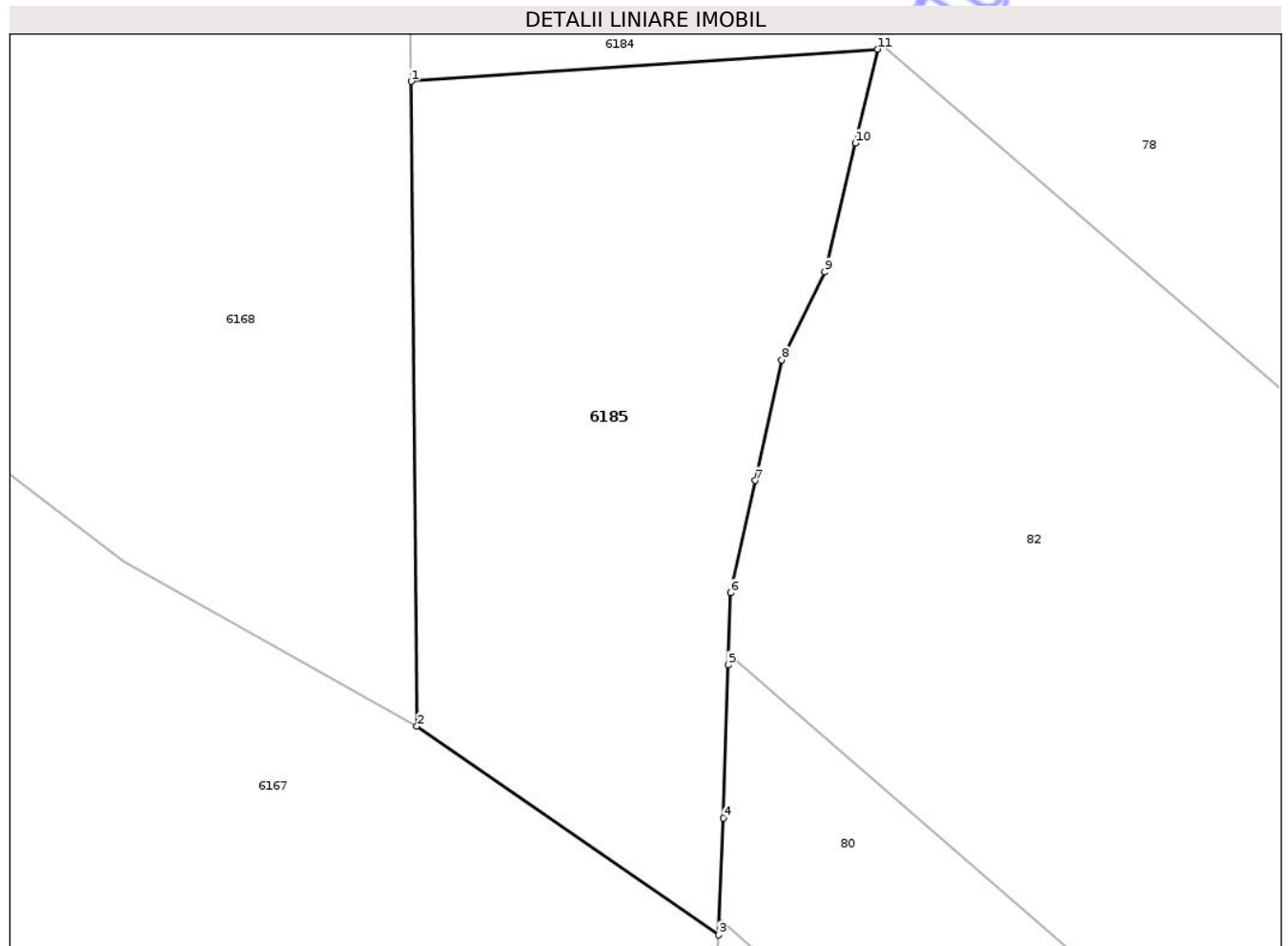
Inscrieri privind dezmembramintele dreptului de proprietate, drepturi reale de garanție și sarcini	Referințe
NU SUNT	

## Anexa Nr. 1 La Partea I

## Teren

Nr cadastral	Suprafața (mp)*	Observații / Referințe
	3.300	

\* Suprafața este determinată în planul de proiecție Stereo 70.



## Date referitoare la teren

Crt	Categorie folosință	Intra vilan	Suprafața (mp)	Tarla	Parcelă	Nr. topo	Observații / Referințe
1	faneata	NU	3.300	4	348/6	-	

## Lungime Segmente

1) Valorile lungimilor segmentelor sunt obținute din proiecție în plan.

Punct început	X / Y	Punct sfârșit	X / Y	Lungime segment (** (m)
1	446.147,712 526.701,473	2	446.148,333 526.631,287	70.189
2	446.148,333 526.631,287	3	446.181,206 526.608,586	39.95
3	446.181,206 526.608,586	4	446.181,756 526.621,319	12.744
4	446.181,756 526.621,319	5	446.182,285 526.637,951	16.641
5	446.182,285 526.637,951	6	446.182,535 526.645,796	7.849

Punct început	X / Y	Punct sfârșit	X / Y	Lungime segment (** (m)
6	446.182,535 526.645,796	7	446.185,205 526.658,034	12.527
7	446.185,205 526.658,034	8	446.188,101 526.671,164	13.445
8	446.188,101 526.671,164	9	446.192,775 526.680,731	10.648
9	446.192,775 526.680,731	10	446.196,116 526.694,75	14.412
10	446.196,116 526.694,75	11	446.198,57 526.704,978	10.518
11	446.198,57 526.704,978	1	446.147,712 526.701,473	50.979

\*\* Lungimile segmentelor sunt determinate în planul de proiecție Stereo 70 și sunt rotunjite la 1 milimetru.

\*\*\* Distanța dintre puncte este formată din segmente cumulate ce sunt mai mici decât valoarea 1 milimetru.

Neutilizabil în Circuitul Civil





## DATE DESPRE IMOBILUL NR. 6186

Oficiul de Cadastru și Publicitate Imobiliară SIBIU  
Biroul de Cadastru și Publicitate Imobiliară Medias

## A. Partea I. Descrierea imobilului

TEREN Extravilan

Adresa: Jud. Sibiu

Nr. Crt	Nr cadastral Nr. topografic	Suprafața* (mp)	Observații / Referințe
A1		5.800	Sector cadastral:11 Teren neimprejmit;

## B. Partea II. Proprietari și acte

Inscrieri privitoare la dreptul de proprietate și alte drepturi reale	Referințe
/	
Act Administrativ nr. 228/19, din 08/01/1997 emis de CJPSDPAT SIBIU (titlu de proprietate);	
B1	A1
Intabulare, drept de PROPRIETATE, dobandit prin Reconstituire, cota actuala 1/1	
1) <b>BOGDAN VASILE</b>	

## C. Partea III. SARCINI .

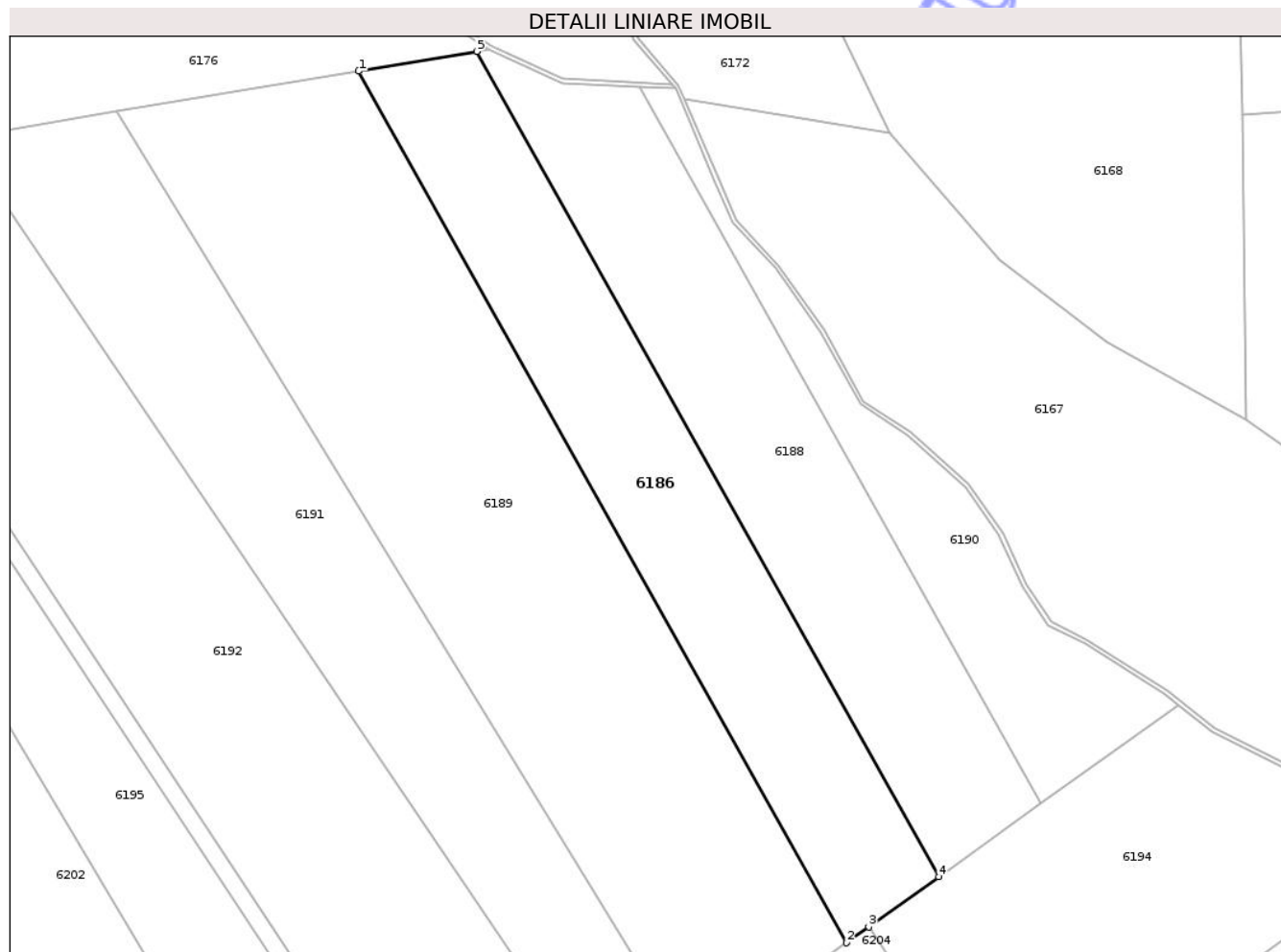
Inscrieri privind dezmembramintele dreptului de proprietate, drepturi reale de garanție și sarcini	Referințe
NU SUNT	

## Anexa Nr. 1 La Partea I

## Teren

Nr cadastral	Suprafața (mp)*	Observații / Referințe
	5.800	

\* Suprafața este determinată în planul de proiecție Stereo 70.



## Date referitoare la teren

Crt	Categorie folosință	Intra vilan	Suprafața (mp)	Tarla	Parcelă	Nr. topo	Observații / Referințe
1	arabil	NU	5.800	14	357/6	-	

## Lungime Segmente

1) Valorile lungimilor segmentelor sunt obținute din proiecție în plan.

Punct început	X / Y	Punct sfârșit	X / Y	Lungime segment (** (m)
1	445.944,194 526.711,506	2	446.056,443 526.511,175	229.635
2	446.056,443 526.511,175	3	446.061,581 526.514,839	6.311
3	446.061,581 526.514,839	4	446.077,692 526.526,33	19.789
4	446.077,692 526.526,33	5	445.971,39 526.716,046	217.468
5	445.971,39 526.716,046	1	445.944,194 526.711,506	27.572

\*\* Lungimile segmentelor sunt determinate în planul de proiecție Stereo 70 și sunt rotunjite la 1 milimetru.

\*\*\* Distanța dintre puncte este formată din segmente cumulate ce sunt mai mici decât valoarea 1 milimetru.

Neutilizabil în Circuitul  
Civil



**DATE DESPRE IMOBILUL NR. 6187**

Oficiul de Cadastru și Publicitate Imobiliară SIBIU  
Biroul de Cadastru și Publicitate Imobiliară Medias

**A. Partea I. Descrierea imobilului**

TEREN Extravilan

Adresa: Jud. Sibiu

Nr. Crt	Nr cadastral Nr. topografic	Suprafața* (mp)	Observații / Referințe
A1		340	Sector cadastral:11 Teren neimprejmuit;

**B. Partea II. Proprietari și acte**

Inscrieri privitoare la dreptul de proprietate și alte drepturi reale	Referințe
/	
Act Normativ nr. 978, din 05/09/2002 emis de GUVERNUL ROMÂNIEI (+ Adeverința nr.2002/14.05.2024 emisă de PRIMĂRIA COMUNEI BAZNA);	
B1	A1
Intabulare, drept de PROPRIETATE, dobandit prin Lege, cota actuala 1/1 1) COMUNA BAZNA - DOMENIUL PUBLIC, CIF:4307050	

**C. Partea III. SARCINI .**

Inscrieri privind dezmembramintele dreptului de proprietate, drepturi reale de garanție și sarcini	Referințe
NU SUNT	

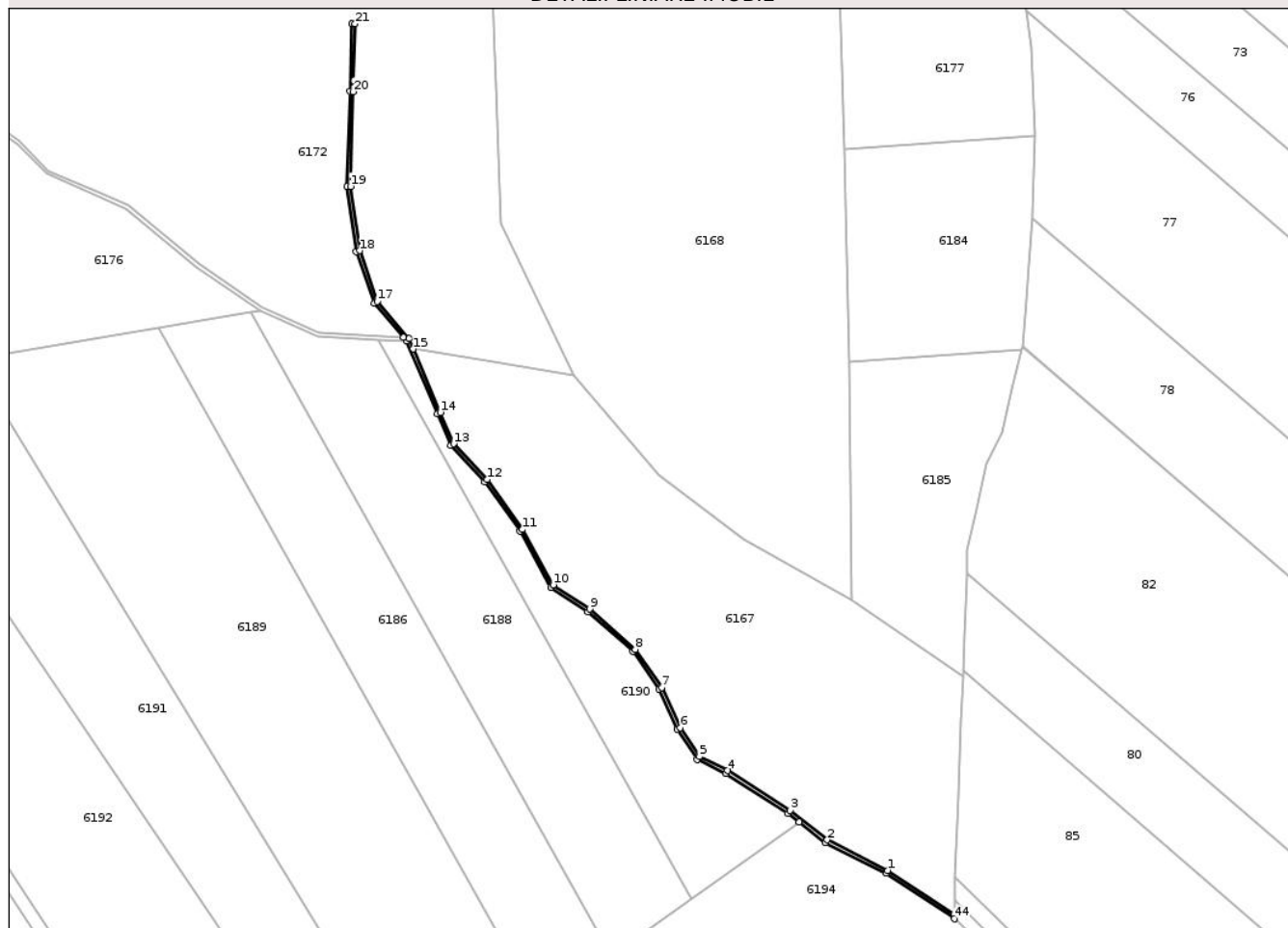
## Anexa Nr. 1 La Partea I

## Teren

Nr cadastral	Suprafața (mp)*	Observații / Referințe
	340	

\* Suprafața este determinată în planul de proiecție Stereo 70.

## DETALII LINIARE IMOBIL



## Date referitoare la teren

Crt	Categorie folosință	Intra vilan	Suprafața (mp)	Tarla	Parcelă	Nr. topo	Observații / Referințe
1	ape curgătoare	NU	340	14	350	-	

## Lungime Segmente

1) Valorile lungimilor segmentelor sunt obținute din proiecție în plan.

Punct început	X / Y	Punct sfârșit	X / Y	Lungime segment	Punct început	X / Y	Punct sfârșit	X / Y	Lungime segment	Punct început	X / Y	Punct sfârșit	X / Y	Lungime segment
1	446.159,068 526.551,487	2	446.141,219 526.560,475	19.984	2	446.141,219 526.560,475	3	446.130,258 526.569,145	13.975	3	446.130,258 526.569,145	4	446.111,834 526.580,894	21.852
4	446.111,834 526.580,894	5	446.103,521 526.585,044	9.292	5	446.103,521 526.585,044	6	446.097,887 526.593,581	10.228	6	446.097,887 526.593,581	7	446.092,416 526.605,38	13.006
7	446.092,416 526.605,38	8	446.084,608 526.616,642	13.703	8	446.084,608 526.616,642	9	446.071,218 526.628,515	17.897	9	446.071,218 526.628,515	10	446.060,416 526.635,59	12.912
10	446.060,416 526.635,59	11	446.051,382 526.651,968	18.704	11	446.051,382 526.651,968	12	446.040,95 526.666,713	18.063	12	446.040,95 526.666,713	13	446.031,056 526.677,238	14.446
13	446.031,056 526.677,238	14	446.027,133 526.686,449	10.011	14	446.027,133 526.686,449	15	446.019,161 526.705,166	20.344	15	446.019,161 526.705,166	16	446.017,855 526.708,233	3.334

Punct început	X / Y	Punct sfârșit	X / Y	Lungime segment	Punct început	X / Y	Punct sfârșit	X / Y	Lungime segment	Punct început	X / Y	Punct sfârșit	X / Y	Lungime segment
16	446.017,855 526.708,233	17	446.008,476 526.719,135	14.381	17	446.008,476 526.719,135	18	446.003,34 526.734,137	15.856	18	446.003,34 526.734,137	19	446.000,66 526.753,058	19.11
19	446.000,66 526.753,058	20	446.001,424 526.781,006	27.958	20	446.001,424 526.781,006	21	446.001,971 526.800,998	20.0	21	446.001,971 526.800,998	22	446.000,971 526.801,026	1.0
22	446.000,971 526.801,026	23	446.000,424 526.781,033	20.0	23	446.000,424 526.781,033	24	445.999,658 526.753,002	28.042	24	445.999,658 526.753,002	25	446.002,363 526.733,903	19.29
25	446.002,363 526.733,903	26	446.007,592 526.718,629	16.144	26	446.007,592 526.718,629	27	446.016,237 526.708,58	13.256	27	446.016,237 526.708,58	28	446.017,088 526.707,483	1.388
28	446.017,088 526.707,483	29	446.026,213 526.686,057	23.288	29	446.026,213 526.686,057	30	446.030,205 526.676,683	10.189	30	446.030,205 526.676,683	31	446.040,174 526.666,079	14.554
31	446.040,174 526.666,079	32	446.050,533 526.651,436	17.937	32	446.050,533 526.651,436	33	446.059,661 526.634,89	18.896	33	446.059,661 526.634,89	34	446.070,609 526.627,718	13.088
34	446.070,609 526.627,718	35	446.083,855 526.615,973	17.703	35	446.083,855 526.615,973	36	446.091,545 526.604,881	13.497	36	446.091,545 526.604,881	37	446.097,011 526.593,093	12.994
37	446.097,011 526.593,093	38	446.102,834 526.584,269	10.572	38	446.102,834 526.584,269	39	446.111,341 526.580,023	9.508	39	446.111,341 526.580,023	40	446.129,678 526.568,329	21.748
40	446.129,678 526.568,329	41	446.132,949 526.565,741	4.171	41	446.132,949 526.565,741	42	446.140,678 526.559,628	9.854	42	446.140,678 526.559,628	43	446.158,555 526.550,626	20.016
43	446.158,555 526.550,626	44	446.178,681 526.537,242	24.17	44	446.178,681 526.537,242	45	446.178,702 526.538,47	1.228	45	446.178,702 526.538,47	1	446.159,068 526.551,487	23.558

\*\* Lungimile segmentelor sunt determinate în planul de proiecție Stereo 70 și sunt rotunjite la 1 milimetru.

\*\*\* Distanța dintre puncte este formată din segmente cumulate ce sunt mai mici decât valoarea 1 milimetru.



**DATE DESPRE IMOBILUL NR. 6188**

Oficiul de Cadastru și Publicitate Imobiliară SIBIU  
Biroul de Cadastru și Publicitate Imobiliară Medias

**A. Partea I. Descrierea imobilului**

TEREN Extravilan

Adresa: Jud. Sibiu

Nr. Crt	Nr cadastral Nr. topografic	Suprafața* (mp)	Observații / Referințe
A1		5.800	Sector cadastral:11 Teren neimprejmuit;

**B. Partea II. Proprietari și acte**

Inscrieri privitoare la dreptul de proprietate și alte drepturi reale	Referințe
/	
Act Administrativ nr. 660/19, din 04/01/1999 emis de CJPSDPAT SIBIU (Parcela se regăsește și în TP 660/19);	
B1	A1
Intabulare, drept de PROPRIETATE, dobandit prin Reconstituire, cota actuala 1/1	
1) POPA AURELIA	
2) GRECU VICTORIA	

**C. Partea III. SARCINI .**

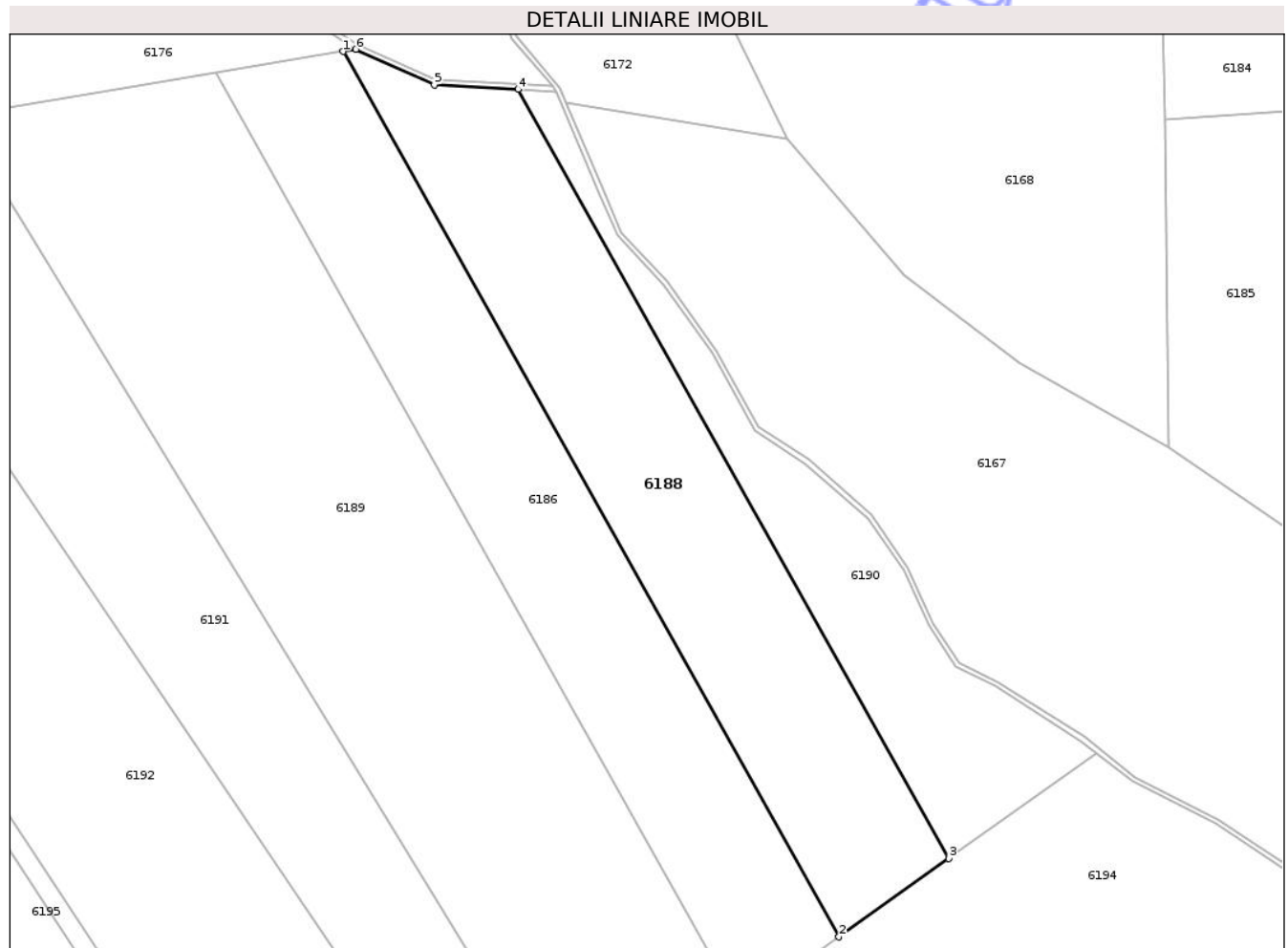
Inscrieri privind dezmembramintele dreptului de proprietate, drepturi reale de garanție și sarcini	Referințe
NU SUNT	

## Anexa Nr. 1 La Partea I

## Teren

Nr cadastral	Suprafața (mp)*	Observații / Referințe
	5.800	

\* Suprafața este determinată în planul de proiecție Stereo 70.



## Date referitoare la teren

Crt	Categorie folosință	Intra vilan	Suprafața (mp)	Tarla	Parcelă	Nr. topo	Observații / Referințe
1	arabil	NU	5.800	14	357/5	-	

## Lungime Segmente

1) Valorile lungimilor segmentelor sunt obținute din proiecție în plan.

Punct început	X / Y	Punct sfârșit	X / Y	Lungime segment (** (m)
1	445.971,39 526.716,046	2	446.077,692 526.526,33	217.468
2	446.077,692 526.526,33	3	446.101,238 526.543,124	28.922
3	446.101,238 526.543,124	4	446.008,906 526.707,909	188.89
4	446.008,906 526.707,909	5	445.990,941 526.708,845	17.99
5	445.990,941 526.708,845	6	445.974,052 526.716,49	18.538

Punct început	X / Y	Punct sfârşit	X / Y	Lungime segment (** (m)
6	445.974,052 526.716,49	1	445.971,39 526.716,046	2.699

\*\* Lungimile segmentelor sunt determinate în planul de proiecţie Stereo 70 şi sunt rotunjite la 1 milimetru.

\*\*\* Distanţa dintre puncte este formată din segmente cumulate ce sunt mai mici decât valoarea 1 milimetru.

Neutilizabil în Circuitul Civil



**DATE DESPRE IMOBILUL NR. 6189**

Oficiul de Cadastru și Publicitate Imobiliară SIBIU  
Biroul de Cadastru și Publicitate Imobiliară Medias

**A. Partea I. Descrierea imobilului**

TEREN Extravilan

Adresa: Jud. Sibiu

Nr. Crt	Nr cadastral Nr. topografic	Suprafața* (mp)	Observații / Referințe
A1		11.600	Sector cadastral:11 Teren neimprejmuit;

**B. Partea II. Proprietari și acte**

Inscrieri privitoare la dreptul de proprietate și alte drepturi reale	Referințe
/	
Act Administrativ nr. 233/19, din 09/01/1997 emis de CJPSDPAT SIBIU (Parcela se regăsește și în TP 579/19);	
B1 Intabulare, drept de PROPRIETATE, dobandit prin Reconstituire, cota actuala 1/1 1) POPOVICI TOADER	A1

**C. Partea III. SARCINI .**

Inscrieri privind dezmembramintele dreptului de proprietate, drepturi reale de garanție și sarcini	Referințe
NU SUNT	

## Anexa Nr. 1 La Partea I

## Teren

Nr cadastral	Suprafața (mp)*	Observații / Referințe
	11.600	

\* Suprafața este determinată în planul de proiecție Stereo 70.



## Date referitoare la teren

Crt	Categorie folosință	Intra vilan	Suprafața (mp)	Tarla	Parcelă	Nr. topo	Observații / Referințe
1	arabil	NU	11.600	14	357/7/1	-	

## Lungime Segmente

1) Valorile lungimilor segmentelor sunt obținute din proiecție în plan.

Punct început	X / Y	Punct sfârșit	X / Y	Lungime segment (** (m)
1	445.888,549 526.702,216	2	446.021,017 526.485,909	253.647
2	446.021,017 526.485,909	3	446.036,191 526.496,731	18.638
3	446.036,191 526.496,731	4	446.056,443 526.511,175	24.875
4	446.056,443 526.511,175	5	445.944,194 526.711,506	229.635
5	445.944,194 526.711,506	1	445.888,549 526.702,216	56.415

\*\* Lungimile segmentelor sunt determinate în planul de proiecție Stereo 70 și sunt rotunjite la 1 milimetru.

\*\*\* Distanța dintre puncte este formată din segmente cumulate ce sunt mai mici decât valoarea 1 milimetru.

Neutilizabil în Circuitul  
Civil



**DATE DESPRE IMOBILUL NR. 6190**

Oficiul de Cadastru și Publicitate Imobiliară SIBIU  
Biroul de Cadastru și Publicitate Imobiliară Medias

**A. Partea I. Descrierea imobilului**

TEREN Extravilan

Adresa: Jud. Sibiu

Nr. Crt	Nr cadastral Nr. topografic	Suprafața* (mp)	Observații / Referințe
A1		2.800	Sector cadastral:11 Teren neimprejmuit; Diferența de suprafață se regăsește la ID 6167

**B. Partea II. Proprietari și acte**

Inscrieri privitoare la dreptul de proprietate și alte drepturi reale		Referințe
/		
Act Administrativ nr. 438/19, din 08/01/1998 emis de CJPSDPAT SIBIU;		
B1	Intabulare, drept de PROPRIETATE, dobandit prin Reconstituire, cota actuala 1/1 1) VEZA VASILE	A1
Act Normativ nr. 7, din 13/03/1996 emis de PARLAMENTUL ROMÂNIEI;		
B2	Se notează suprapunerea reală a două acte de proprietate: Titlu de proprietate 438/19/08.01.1998 prin care s-a întabulat dreptul de proprietate asupra parcelei 357/4 în suprafața de 11600 mp în favoarea lui VEZA VASILE, titlu de proprietate 715/19/22.03.1999 prin care s-a întabulat dreptul de proprietate asupra parcelei 357/4 în suprafața de 1600 mp în favoarea lui VEZA VASILE.	A1

**C. Partea III. SARCINI .**

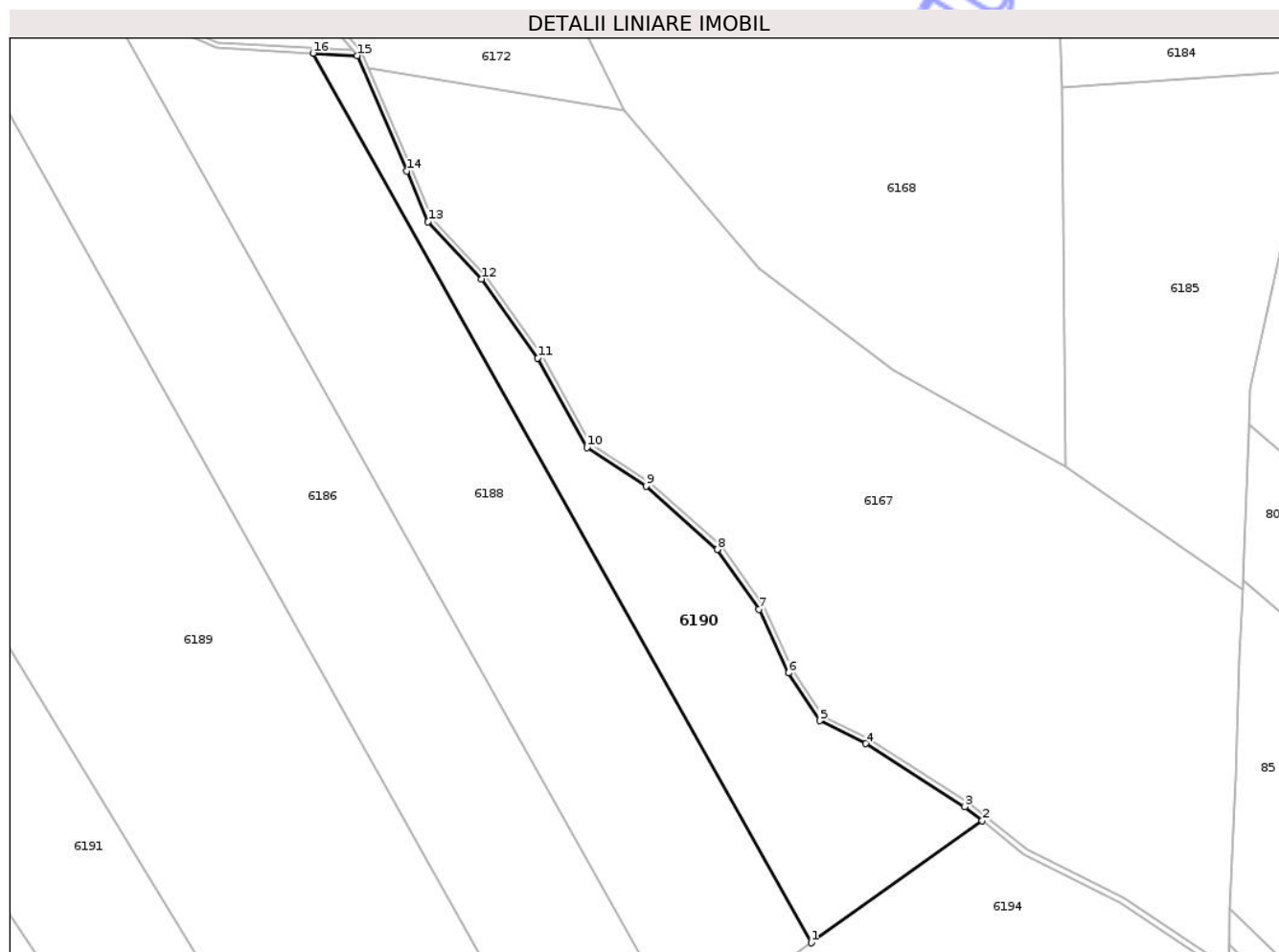
Inscrieri privind dezmembramintele dreptului de proprietate, drepturi reale de garanție și sarcini	Referințe
NU SUNT	

## Anexa Nr. 1 La Partea I

## Teren

Nr cadastral	Suprafața (mp)*	Observații / Referințe
	2.800	Diferența de suprafață se regăsește la ID 6167

\* Suprafața este determinată în planul de proiecție Stereo 70.



## Date referitoare la teren

Crt	Categorie folosință	Intra vilan	Suprafața (mp)	Tarla	Parcelă	Nr. topo	Observații / Referințe
1	arabil	NU	2.800	14	357/4/2	-	

## Lungime Segmente

1) Valorile lungimilor segmentelor sunt obținute din proiecție în plan.

Punct început	X / Y	Punct sfârșit	X / Y	Lungime segment (** (m)
1	446.101,238 526.543,124	2	446.132,949 526.565,741	38.95
2	446.132,949 526.565,741	3	446.129,678 526.568,329	4.171
3	446.129,678 526.568,329	4	446.111,341 526.580,023	21.748
4	446.111,341 526.580,023	5	446.102,834 526.584,269	9.508
5	446.102,834 526.584,269	6	446.097,011 526.593,093	10.572

Punct început	X / Y	Punct sfârşit	X / Y	Lungime segment (** (m)
6	446.097,011 526.593,093	7	446.091,545 526.604,881	12.994
7	446.091,545 526.604,881	8	446.083,855 526.615,973	13.497
8	446.083,855 526.615,973	9	446.070,609 526.627,718	17.703
9	446.070,609 526.627,718	10	446.059,661 526.634,89	13.088
10	446.059,661 526.634,89	11	446.050,533 526.651,436	18.896
11	446.050,533 526.651,436	12	446.040,174 526.666,079	17.937
12	446.040,174 526.666,079	13	446.030,205 526.676,683	14.554
13	446.030,205 526.676,683	14	446.026,213 526.686,057	10.189
14	446.026,213 526.686,057	15	446.017,088 526.707,483	23.288
15	446.017,088 526.707,483	16	446.008,906 526.707,909	8.192
16	446.008,906 526.707,909	1	446.101,238 526.543,124	188.89

\*\* Lungimile segmentelor sunt determinate în planul de proiecție Stereo 70 și sunt rotunjite la 1 milimetru.

\*\*\* Distanța dintre puncte este formată din segmente cumulate ce sunt mai mici decât valoarea 1 milimetru.



**DATE DESPRE IMOBILUL NR. 6191**

Oficiul de Cadastru și Publicitate Imobiliară SIBIU  
Biroul de Cadastru și Publicitate Imobiliară Medias

**A. Partea I. Descrierea imobilului**

TEREN Extravilan

Adresa: Jud. Sibiu

Nr. Crt	Nr cadastral Nr. topografic	Suprafața* (mp)	Observații / Referințe
A1		7.200	Sector cadastral:11 Teren neimprejmuit;

**B. Partea II. Proprietari și acte**

Inscrieri privitoare la dreptul de proprietate și alte drepturi reale	Referințe
/	
Act Normativ nr. 7, din 13/03/1996 emis de PARLAMENTUL ROMÂNIEI (art.13 alin.15);	
B1	A1
1) COMUNA BAZNA, CIF:4307050, PROPRIETAR NEIDENTIFICAT	

**C. Partea III. SARCINI .**

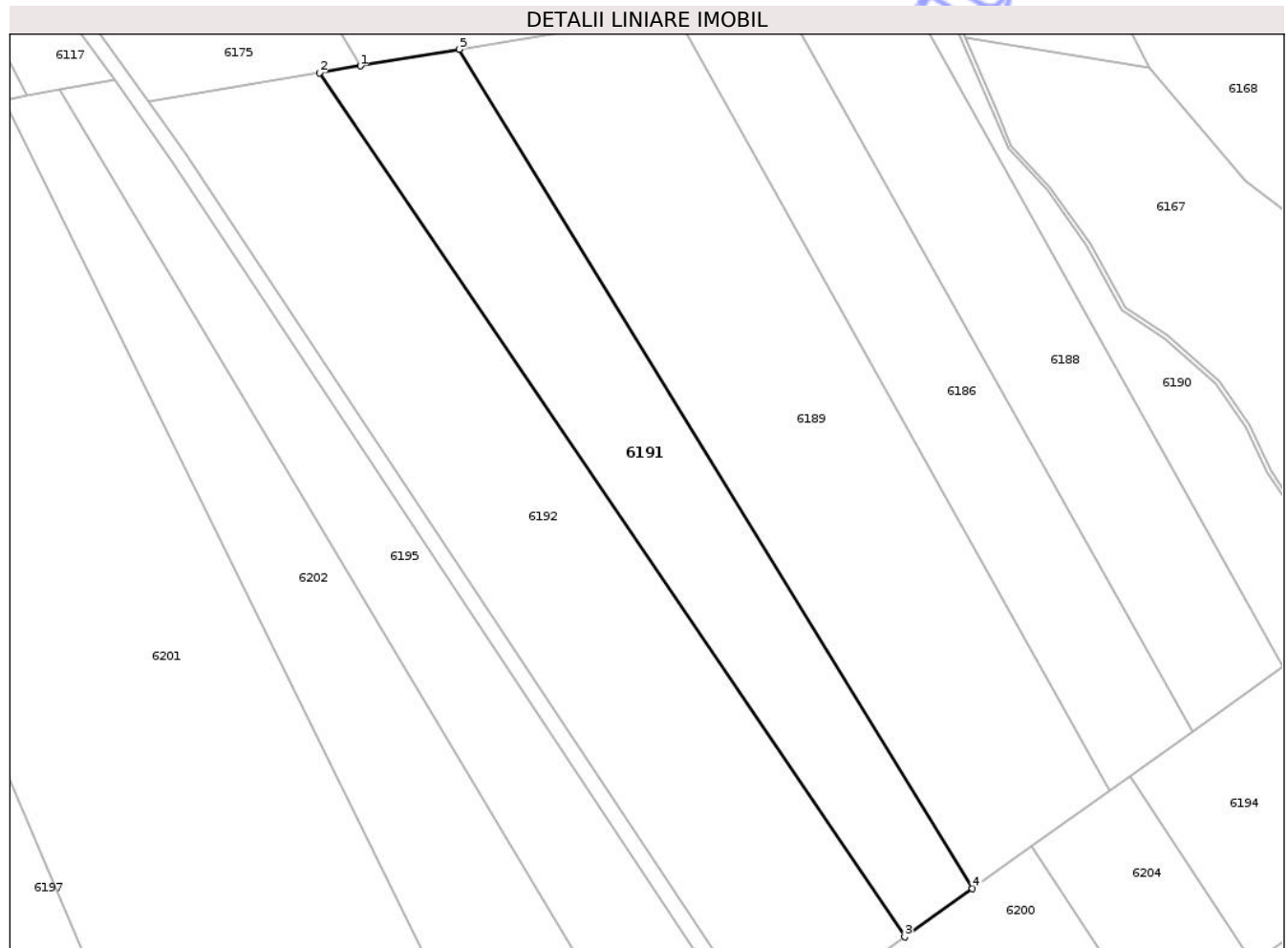
Inscrieri privind dezmembramintele dreptului de proprietate, drepturi reale de garanție și sarcini	Referințe
NU SUNT	

## Anexa Nr. 1 La Partea I

## Teren

Nr cadastral	Suprafața (mp)*	Observații / Referințe
	7.200	

\* Suprafața este determinată în planul de proiecție Stereo 70.



## Date referitoare la teren

Crt	Categorie folosință	Intra vilan	Suprafața (mp)	Tarla	Parcelă	Nr. topo	Observații / Referințe
1	arabil	NU	7.200	14	357/7/2	-	

## Lungime Segmente

1) Valorile lungimilor segmentelor sunt obținute din proiecție în plan.

Punct început	X / Y	Punct sfârșit	X / Y	Lungime segment (** (m)
1	445.862,993 526.697,95	2	445.852,436 526.696,187	10.704
2	445.852,436 526.696,187	3	446.003,5 526.473,415	269.161
3	446.003,5 526.473,415	4	446.021,017 526.485,909	21.516
4	446.021,017 526.485,909	5	445.888,549 526.702,216	253.647
5	445.888,549 526.702,216	1	445.862,993 526.697,95	25.91

\*\* Lungimile segmentelor sunt determinate în planul de proiecție Stereo 70 și sunt rotunjite la 1 milimetru.

\*\*\* Distanța dintre puncte este formată din segmente cumulate ce sunt mai mici decât valoarea 1 milimetru.

Neutilizabil în Circuitul  
Civil



**DATE DESPRE IMOBILUL NR. 6192**

Oficiul de Cadastru și Publicitate Imobiliară SIBIU  
Biroul de Cadastru și Publicitate Imobiliară Medias

**A. Partea I. Descrierea imobilului**

TEREN Extravilan

Adresa: Jud. Sibiu

Nr. Crt	Nr cadastral Nr. topografic	Suprafața* (mp)	Observații / Referințe
A1		11.600	Sector cadastral:11 Teren neimprejmuit;

**B. Partea II. Proprietari și acte**

Inscrieri privitoare la dreptul de proprietate și alte drepturi reale	Referințe
/	
Act Administrativ nr. 1510/19, din 04/03/2003 emis de CJPSDPAT SIBIU (titlu de proprietate);	
B1	A1
Intabulare, drept de PROPRIETATE, dobandit prin Reconstituire, cota actuala 1/1	
1) POPOVICI TOADER, LIPSĂ CNP 2) POPA IOAN, LIPSĂ CNP 3) SOCACI ANUTA, LIPSĂ CNP 4) POPOVICI MARICICA, LIPSĂ CNP 5) GOGA ANUTA, LIPSĂ CNP	

**C. Partea III. SARCINI .**

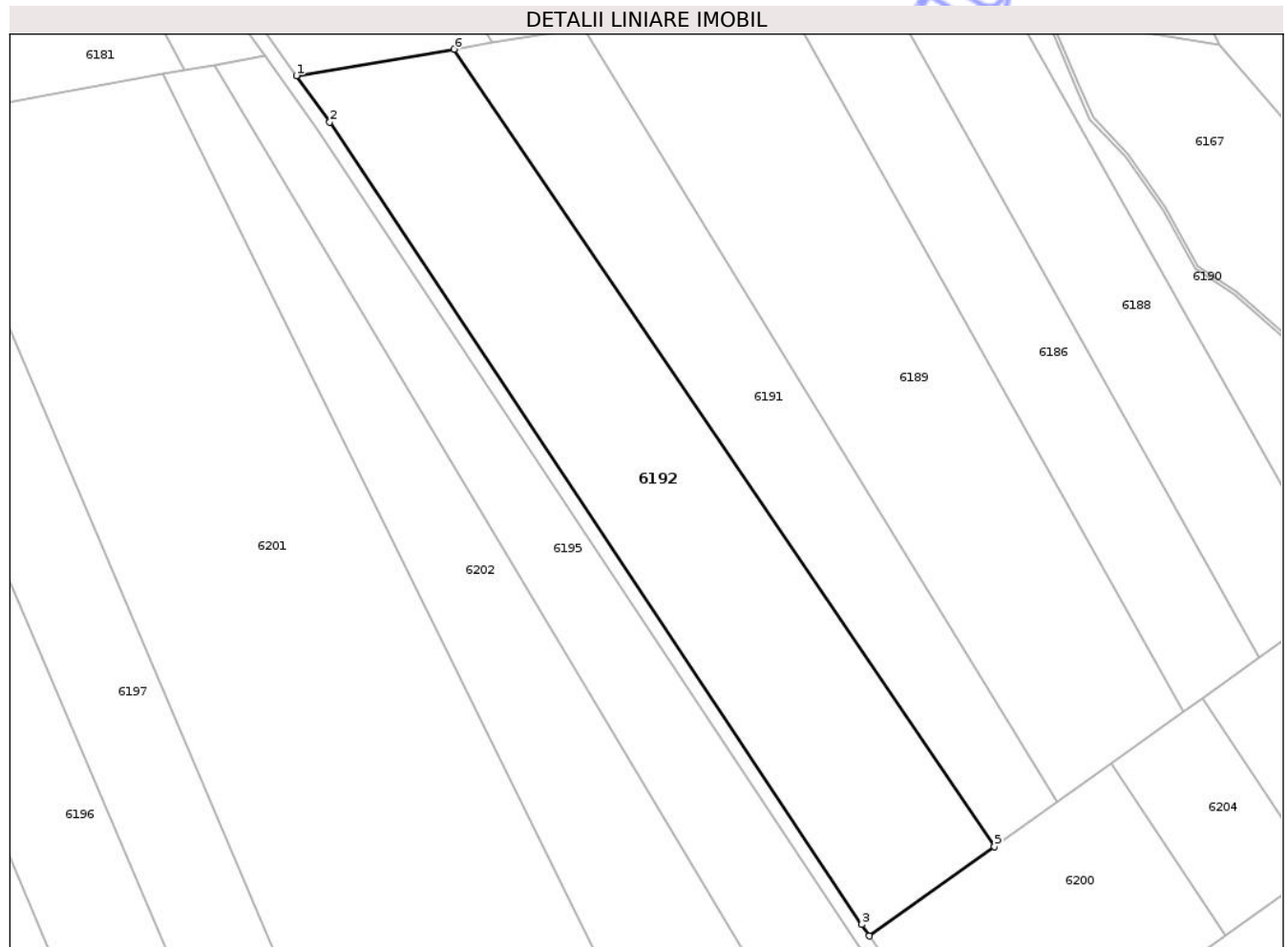
Inscrieri privind dezmembramintele dreptului de proprietate, drepturi reale de garanție și sarcini	Referințe
NU SUNT	

## Anexa Nr. 1 La Partea I

## Teren

Nr cadastral	Suprafața (mp)*	Observații / Referințe
	11.600	

\* Suprafața este determinată în planul de proiecție Stereo 70.



## Date referitoare la teren

Crt	Categorie folosință	Intravilan	Suprafața (mp)	Tarla	Parcelă	Nr. topo	Observații / Referințe
1	arabil	NU	11.600	13	357/8	-	

## Lungime Segmente

1) Valorile lungimilor segmentelor sunt obținute din proiecție în plan.

Punct început	X / Y	Punct sfârșit	X / Y	Lungime segment (** (m)
1	445.808,342 526.688,826	2	445.817,634 526.675,821	15.983
2	445.817,634 526.675,821	3	445.966,394 526.451,594	269.086
3	445.966,394 526.451,594	4	445.968,486 526.448,442	3.783
4	445.968,486 526.448,442	5	446.003,5 526.473,415	43.007
5	446.003,5 526.473,415	6	445.852,436 526.696,187	269.161

Punct început	X / Y	Punct sfârşit	X / Y	Lungime segment (** (m)
6	445.852,436 526.696,187	1	445.808,342 526.688,826	44.704

\*\* Lungimile segmentelor sunt determinate în planul de proiecţie Stereo 70 şi sunt rotunjite la 1 milimetru.

\*\*\* Distanţa dintre puncte este formată din segmente cumulate ce sunt mai mici decât valoarea 1 milimetru.

Neutilizabil în Circuitul Civil



**DATE DESPRE IMOBILUL NR. 6193**

Oficiul de Cadastru și Publicitate Imobiliară SIBIU  
Biroul de Cadastru și Publicitate Imobiliară Medias

**A. Partea I. Descrierea imobilului**

TEREN Extravilan

Adresa: Jud. Sibiu

Nr. Crt	Nr cadastral Nr. topografic	Suprafața* (mp)	Observații / Referințe
A1		3.470	Sector cadastral:11 Teren neimprejmuit;

**B. Partea II. Proprietari și acte**

Inscrieri privitoare la dreptul de proprietate și alte drepturi reale	Referințe
/	
Act Normativ nr. 978, din 05/09/2002 emis de GUVERNUL ROMÂNIEI (+ Adeverința nr.2002/14.05.2024 emisă de PRIMĂRIA COMUNEI BAZNA);	
B1	A1
Intabulare, drept de PROPRIETATE, dobandit prin Lege, cota actuala 1/1 1) COMUNA BAZNA - DOMENIUL PUBLIC, CIF:4307050	

**C. Partea III. SARCINI .**

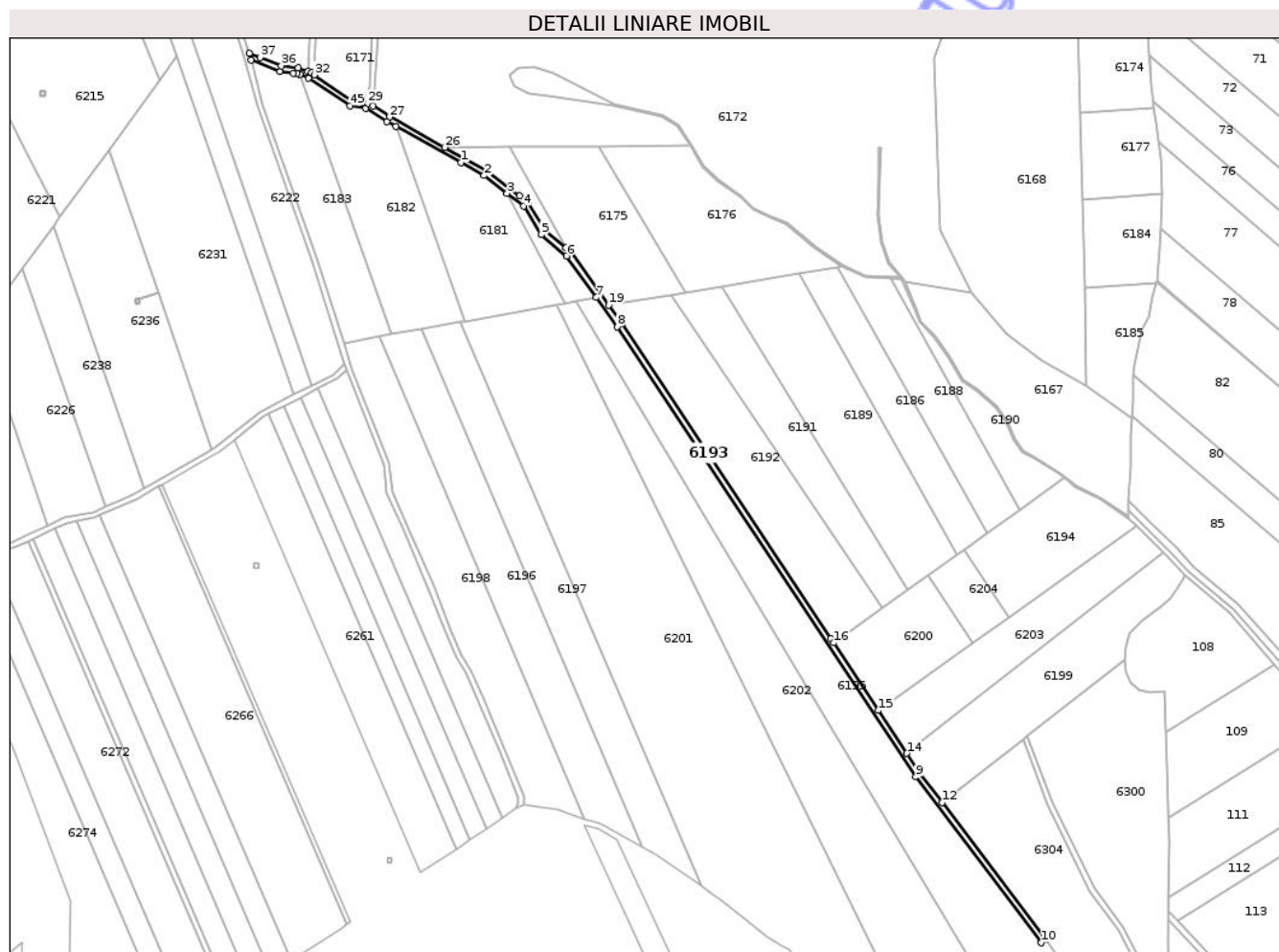
Inscrieri privind dezmembramintele dreptului de proprietate, drepturi reale de garanție și sarcini	Referințe
NU SUNT	

## Anexa Nr. 1 La Partea I

## Teren

Nr cadastral	Suprafața (mp)*	Observații / Referințe
	3.470	

\* Suprafața este determinată în planul de proiecție Stereo 70.



## Date referitoare la teren

Crt	Categorie folosință	Intravilan	Suprafața (mp)	Tarla	Parcelă	Nr. topo	Observații / Referințe
1	drum	NU	3.470	14	371	-	

## Lungime Segmente

1) Valorile lungimilor segmentelor sunt obținute din proiecție în plan.

Punct început	X / Y	Punct sfârșit	X / Y	Lungime segment	Punct început	X / Y	Punct sfârșit	X / Y	Lungime segment	Punct început	X / Y	Punct sfârșit	X / Y	Lungime segment
1	445.702,857 526.790,342	2	445.719,505 526.781,13	19.027	2	445.719,505 526.781,13	3	445.735,909 526.768,533	20.683	3	445.735,909 526.768,533	4	445.747,705 526.759,475	14.872
4	445.747,705 526.759,475	5	445.760,298 526.739,032	24.016	5	445.760,298 526.739,032	6	445.778,371 526.723,894	23.576	6	445.778,371 526.723,894	7	445.799,511 526.694,305	36.365
7	445.799,511 526.694,305	8	445.814,339 526.673,552	25.506	8	445.814,339 526.673,552	9	446.027,038 526.352,951	384.741	9	446.027,038 526.352,951	10	446.116,614 526.234,844	148.233
10	446.116,614 526.234,844	11	446.119,959 526.237,053	4.009	11	446.119,959 526.237,053	12	446.045,91 526.334,688	122.539	12	446.045,91 526.334,688	13	446.030,301 526.355,267	25.829
13	446.030,301 526.355,267	14	446.020,719 526.369,711	17.334	14	446.020,719 526.369,711	15	446.000,413 526.400,318	36.73	15	446.000,413 526.400,318	16	445.968,486 526.448,442	57.752
16	445.968,486 526.448,442	17	445.966,394 526.451,594	3.783	17	445.966,394 526.451,594	18	445.817,634 526.675,821	269.086	18	445.817,634 526.675,821	19	445.808,342 526.688,826	15.983

Punct început	X / Y	Punct sfârșit	X / Y	Lungime segment	Punct început	X / Y	Punct sfârșit	X / Y	Lungime segment	Punct început	X / Y	Punct sfârșit	X / Y	Lungime segment
19	445.808,342 526.688,826	20	445.781,402 526.726,533	46.342	20	445.781,402 526.726,533	21	445.777,758 526.729,593	4.758	21	445.777,758 526.729,593	22	445.763,363 526.741,683	18.798
22	445.763,363 526.741,683	23	445.750,584 526.762,306	24.262	23	445.750,584 526.762,306	24	445.744,747 526.766,789	7.36	24	445.744,747 526.766,789	25	445.721,704 526.784,485	29.055
25	445.721,704 526.784,485	26	445.691,507 526.801,193	34.51	26	445.691,507 526.801,193	27	445.652,232 526.822,924	44.886	27	445.652,232 526.822,924	28	445.640,354 526.830,617	14.151
28	445.640,354 526.830,617	29	445.636,845 526.832,544	4.004	29	445.636,845 526.832,544	30	445.632,872 526.833,394	4.063	30	445.632,872 526.833,394	31	445.625,336 526.834,495	7.616
31	445.625,336 526.834,495	32	445.598,478 526.852,889	32.553	32	445.598,478 526.852,889	33	445.596,372 526.854,331	2.552	33	445.596,372 526.854,331	34	445.594,064 526.855,166	2.454
34	445.594,064 526.855,166	35	445.586,998 526.857,721	7.514	35	445.586,998 526.857,721	36	445.575,031 526.859,316	12.073	36	445.575,031 526.859,316	37	445.559,975 526.865,197	16.163
37	445.559,975 526.865,197	38	445.552,183 526.868,24	8.365	38	445.552,183 526.868,24	39	445.553,558 526.863,409	5.023	39	445.553,558 526.863,409	40	445.574,024 526.855,415	21.972
40	445.574,024 526.855,415	41	445.583,57 526.854,142	9.63	41	445.583,57 526.854,142	42	445.586,042 526.853,813	2.494	42	445.586,042 526.853,813	43	445.588,228 526.853,023	2.324
43	445.588,228 526.853,023	44	445.594,532 526.850,743	6.704	44	445.594,532 526.850,743	45	445.623,84 526.830,671	35.522	45	445.623,84 526.830,671	46	445.635,247 526.829,004	11.528
46	445.635,247 526.829,004	47	445.650,187 526.819,484	17.715	47	445.650,187 526.819,484	48	445.656,532 526.815,973	7.251	48	445.656,532 526.815,973	1	445.702,857 526.790,342	52.943

\*\* Lungimile segmentelor sunt determinate în planul de proiecție Stereo 70 și sunt rotunjite la 1 milimetru.

\*\*\* Distanța dintre puncte este formată din segmente cumulate ce sunt mai mici decât valoarea 1 milimetru.



**DATE DESPRE IMOBILUL NR. 6194**

Oficiul de Cadastru și Publicitate Imobiliară SIBIU  
Biroul de Cadastru și Publicitate Imobiliară Medias

**A. Partea I. Descrierea imobilului**

TEREN Extravilan

Adresa: Jud. Sibiu

Nr. Crt	Nr cadastral Nr. topografic	Suprafața* (mp)	Observații / Referințe
A1		5.800	Sector cadastral:11 Teren neimprejmuit;

**B. Partea II. Proprietari și acte**

Inscrieri privitoare la dreptul de proprietate și alte drepturi reale		Referințe
/		
Act Normativ nr. 7, din 13/03/1996 emis de PARLAMENTUL ROMÂNIEI (art.13 alin.15);		
B1	Inscrierea provizorie, drept de PROPRIETATE, dobandit prin Lege, cota actuala 1/1 1) COMUNA BAZNA, CIF:4307050, PROPRIETAR NEIDENTIFICAT	A1

**C. Partea III. SARCINI .**

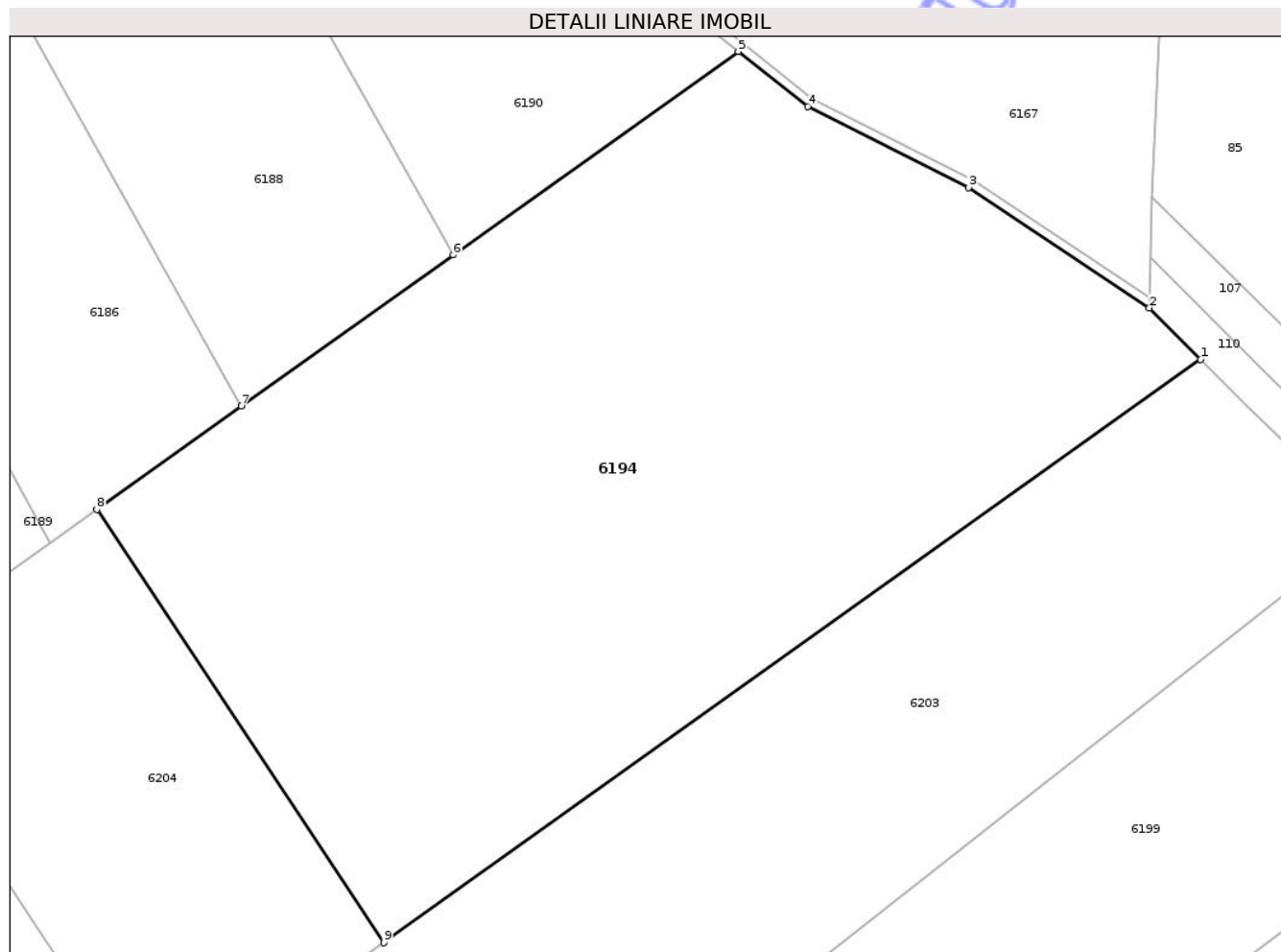
Inscrieri privind dezmembramintele dreptului de proprietate, drepturi reale de garanție și sarcini	Referințe
NU SUNT	

## Anexa Nr. 1 La Partea I

## Teren

Nr cadastral	Suprafața (mp)*	Observații / Referințe
	5.800	

\* Suprafața este determinată în planul de proiecție Stereo 70.



## Date referitoare la teren

Crt	Categorie folosință	Intra vilan	Suprafața (mp)	Tarla	Parcelă	Nr. topo	Observații / Referințe
1	arabil	NU	5.800	14	357/3	-	

## Lungime Segmente

1) Valorile lungimilor segmentelor sunt obținute din proiecție în plan.

Punct început	X / Y	Punct sfârșit	X / Y	Lungime segment (** (m)
1	446.184,396 526.531,538	2	446.178,681 526.537,242	8.074
2	446.178,681 526.537,242	3	446.158,555 526.550,626	24.17
3	446.158,555 526.550,626	4	446.140,678 526.559,628	20.016
4	446.140,678 526.559,628	5	446.132,949 526.565,741	9.854
5	446.132,949 526.565,741	6	446.101,238 526.543,124	38.95

Punct început	X / Y	Punct sfârşit	X / Y	Lungime segment (** (m)
6	446.101,238 526.543,124	7	446.077,692 526.526,33	28.922
7	446.077,692 526.526,33	8	446.061,581 526.514,839	19.789
8	446.061,581 526.514,839	9	446.093,508 526.466,715	57.752
9	446.093,508 526.466,715	1	446.184,396 526.531,538	111.636

\*\* Lungimile segmentelor sunt determinate în planul de proiecţie Stereo 70 şi sunt rotunjite la 1 milimetru.

\*\*\* Distanţa dintre puncte este formată din segmente cumulate ce sunt mai mici decât valoarea 1 milimetru.

Neutilizabil în Circuitul Civil





## DATE DESPRE IMOBILUL NR. 6195

Oficiul de Cadastru și Publicitate Imobiliară SIBIU  
Biroul de Cadastru și Publicitate Imobiliară Medias

## A. Partea I. Descrierea imobilului

TEREN Extravilan

Adresa: Jud. Sibiu

Nr. Crt	Nr cadastral Nr. topografic	Suprafața* (mp)	Observații / Referințe
A1		18.300	Sector cadastral:11 Teren neimprejmuit;

## B. Partea II. Proprietari și acte

Inscrieri privitoare la dreptul de proprietate și alte drepturi reale	Referințe
/	
Act Administrativ nr. 472/19, din 17/03/1998 emis de CJPSDPAT SIBIU (titlu de proprietate);	
B1	A1
Intabulare, drept de PROPRIETATE, dobandit prin Reconstituire, cota actuala 1/1	
1) BOGDAN IDIFTA	

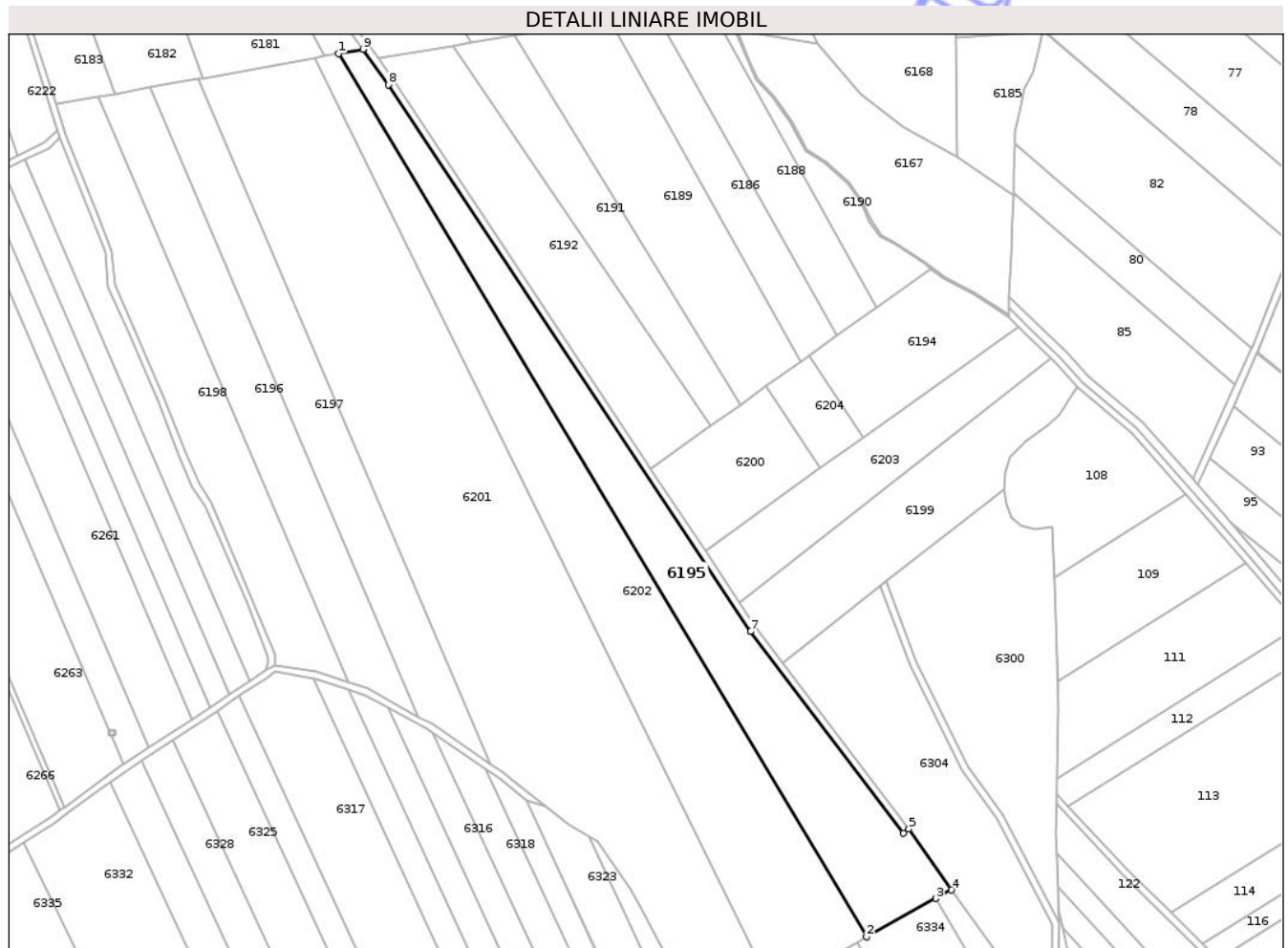
## C. Partea III. SARCINI .

Inscrieri privind dezmembramintele dreptului de proprietate, drepturi reale de garanție și sarcini	Referințe
NU SUNT	

### Teren

Nr cadastral	Suprafața (mp)*	Observații / Referințe
	18.300	

\* Suprafața este determinată în planul de proiecție Stereo 70.



### Date referitoare la teren

Crt	Categorie folosință	Intravilan	Suprafața (mp)	Tarla	Parcelă	Nr. topo	Observații / Referințe
1	arabil	NU	18.300	14	376/5/2	-	

### Lungime Segmente

1) Valorile lungimilor segmentelor sunt obținute din proiecție în plan.

Punct început	X / Y	Punct sfârșit	X / Y	Lungime segment (** (m)
1	445.785,354 526.691,758	2	446.095,049 526.173,911	603.388
2	446.095,049 526.173,911	3	446.135,765 526.196,415	46.52
3	446.135,765 526.196,415	4	446.144,839 526.201,43	10.368
4	446.144,839 526.201,43	5	446.119,959 526.237,053	43.451
5	446.119,959 526.237,053	6	446.116,614 526.234,844	4.009

Punct început	X / Y	Punct sfârșit	X / Y	Lungime segment (** (m)
6	446.116,614 526.234,844	7	446.027,038 526.352,951	148.233
7	446.027,038 526.352,951	8	445.814,339 526.673,552	384.741
8	445.814,339 526.673,552	9	445.799,511 526.694,305	25.506
9	445.799,511 526.694,305	1	445.785,354 526.691,758	14.385

\*\* Lungimile segmentelor sunt determinate în planul de proiecție Stereo 70 și sunt rotunjite la 1 milimetru.

\*\*\* Distanța dintre puncte este formată din segmente cumulate ce sunt mai mici decât valoarea 1 milimetru.

Neutilizabil în Circuitul Civil



**DATE DESPRE IMOBILUL NR. 6196**

Oficiul de Cadastru și Publicitate Imobiliară SIBIU  
Biroul de Cadastru și Publicitate Imobiliară Medias

**A. Partea I. Descrierea imobilului**

TEREN Extravilan

Adresa: Jud. Sibiu

Nr. Crt	Nr cadastral Nr. topografic	Suprafața* (mp)	Observații / Referințe
A1		11.600	Sector cadastral:11 Teren neimprejmuit;

**B. Partea II. Proprietari și acte**

Inscrieri privitoare la dreptul de proprietate și alte drepturi reale	Referințe
/	
Act Administrativ nr. 368/19, din 08/09/1995 emis de CJPSDPAT SIBIU (Parcela se regăsește și în TP 514/19, 725/19);	
B1	A1
Intabulare, drept de PROPRIETATE, dobândit prin Reconstituire, cota actuala 1/1 1) GIDIU IOAN	

**C. Partea III. SARCINI .**

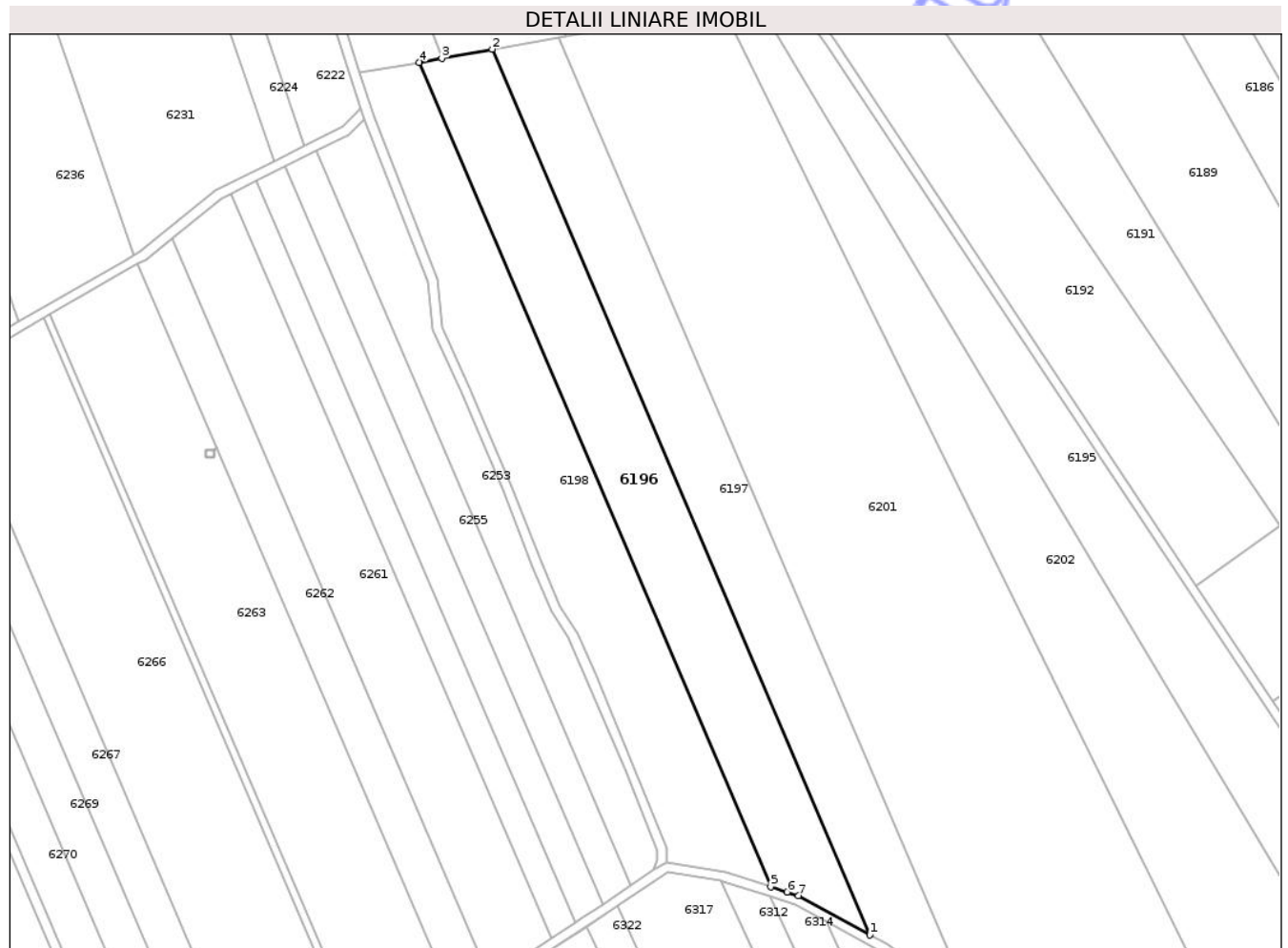
Inscrieri privind dezmembramintele dreptului de proprietate, drepturi reale de garanție și sarcini	Referințe
NU SUNT	

## Anexa Nr. 1 La Partea I

## Teren

Nr cadastral	Suprafața (mp)*	Observații / Referințe
	11.600	

\* Suprafața este determinată în planul de proiecție Stereo 70.



## Date referitoare la teren

Crt	Categorie folosință	Intra vilan	Suprafața (mp)	Tarla	Parcelă	Nr. topo	Observații / Referințe
1	arabil	NU	11.600	15	376/2	-	

## Lungime Segmente

1) Valorile lungimilor segmentelor sunt obținute din proiecție în plan.

Punct început	X / Y	Punct sfârșit	X / Y	Lungime segment (** (m)
1	445.832,316 526.302,985	2	445.674,83 526.671,869	401.095
2	445.674,83 526.671,869	3	445.653,846 526.668,093	21.322
3	445.653,846 526.668,093	4	445.644,479 526.666,408	9.517
4	445.644,479 526.666,408	5	445.791,048 526.323,094	373.292
5	445.791,048 526.323,094	6	445.797,833 526.320,883	7.136

Punct început	X / Y	Punct sfârșit	X / Y	Lungime segment (** (m)
6	445.797,833 526.320,883	7	445.802,593 526.319,332	5.006
7	445.802,593 526.319,332	1	445.832,316 526.302,985	33.922

\*\* Lungimile segmentelor sunt determinate în planul de proiecție Stereo 70 și sunt rotunjite la 1 milimetru.

\*\*\* Distanța dintre puncte este formată din segmente cumulate ce sunt mai mici decât valoarea 1 milimetru.

Neutilizabil în Circuitul Civil



**DATE DESPRE IMOBILUL NR. 6197**

Oficiul de Cadastru și Publicitate Imobiliară SIBIU  
Biroul de Cadastru și Publicitate Imobiliară Medias

**A. Partea I. Descrierea imobilului**

TEREN Extravilan

Adresa: Jud. Sibiu

Nr. Crt	Nr cadastral Nr. topografic	Suprafața* (mp)	Observații / Referințe
A1		11.600	Sector cadastral:11 Teren neimprejmuit;

**B. Partea II. Proprietari și acte**

Inscrieri privitoare la dreptul de proprietate și alte drepturi reale	Referințe
/	
Act Administrativ nr. 753/19, din 29/11/1999 emis de CJPSDPAT SIBIU (Parcela se regăsește și în TP 450/19, 753/19);	
B1	A1
Intabulare, drept de PROPRIETATE, dobandit prin Reconstituire, cota actuala 1/1	
1) VELTAN IOAN	
2) VELTAN MARIA	
3) VELȚAN VINTILĂ	
4) VELTAN DUMITRU	

**C. Partea III. SARCINI .**

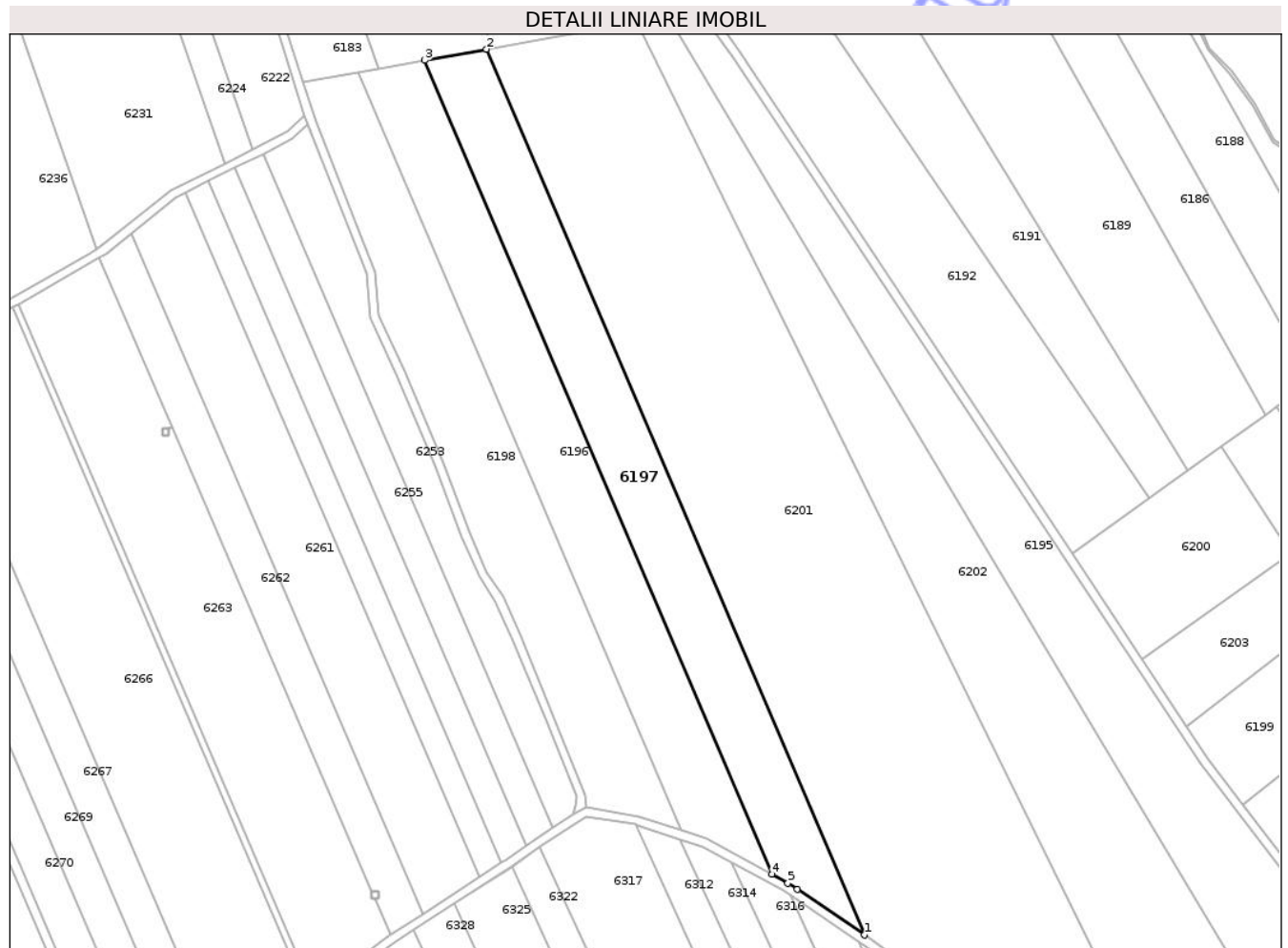
Inscrieri privind dezmembramintele dreptului de proprietate, drepturi reale de garanție și sarcini	Referințe
NU SUNT	

## Anexa Nr. 1 La Partea I

## Teren

Nr cadastral	Suprafața (mp)*	Observații / Referințe
	11.600	

\* Suprafața este determinată în planul de proiecție Stereo 70.



## Date referitoare la teren

Crt	Categorie folosință	Intra vilan	Suprafața (mp)	Tarla	Parcelă	Nr. topo	Observații / Referințe
1	arabil	NU	11.600	15	376/3	-	

## Lungime Segmente

1) Valorile lungimilor segmentelor sunt obținute din proiecție în plan.

Punct început	X / Y	Punct sfârșit	X / Y	Lungime segment (** (m)
1	445.874,235 526.275,44	2	445.702,837 526.676,909	436.525
2	445.702,837 526.676,909	3	445.674,83 526.671,869	28.457
3	445.674,83 526.671,869	4	445.832,316 526.302,985	401.095
4	445.832,316 526.302,985	5	445.839,626 526.298,965	8.342
5	445.839,626 526.298,965	6	445.843,831 526.296,107	5.084

Punct început	X / Y	Punct sfârşit	X / Y	Lungime segment (** (m)
6	445.843,831 526.296,107	1	445.874,235 526.275,44	36.763

\*\* Lungimile segmentelor sunt determinate în planul de proiecţie Stereo 70 şi sunt rotunjite la 1 milimetru.

\*\*\* Distanţa dintre puncte este formată din segmente cumulate ce sunt mai mici decât valoarea 1 milimetru.

Neutilizabil în Circuitul Civil



**DATE DESPRE IMOBILUL NR. 6198**

Oficiul de Cadastru și Publicitate Imobiliară SIBIU  
Biroul de Cadastru și Publicitate Imobiliară Medias

**A. Partea I. Descrierea imobilului**

TEREN Extravilan

Adresa: Jud. Sibiu

Nr. Crt	Nr cadastral Nr. topografic	Suprafața* (mp)	Observații / Referințe
A1		11.600	Sector cadastral:11 Teren neimprejmuit;

**B. Partea II. Proprietari și acte**

Inscrieri privitoare la dreptul de proprietate și alte drepturi reale	Referințe
/	
Act Administrativ nr. 291/19, din 03/04/1997 emis de CJPSDPAT SIBIU (titlu de proprietate);	
B1	A1
Intabulare, drept de PROPRIETATE, dobandit prin Reconstituire, cota actuala 1/1	
1) ARMEAN VIORICA	

**C. Partea III. SARCINI .**

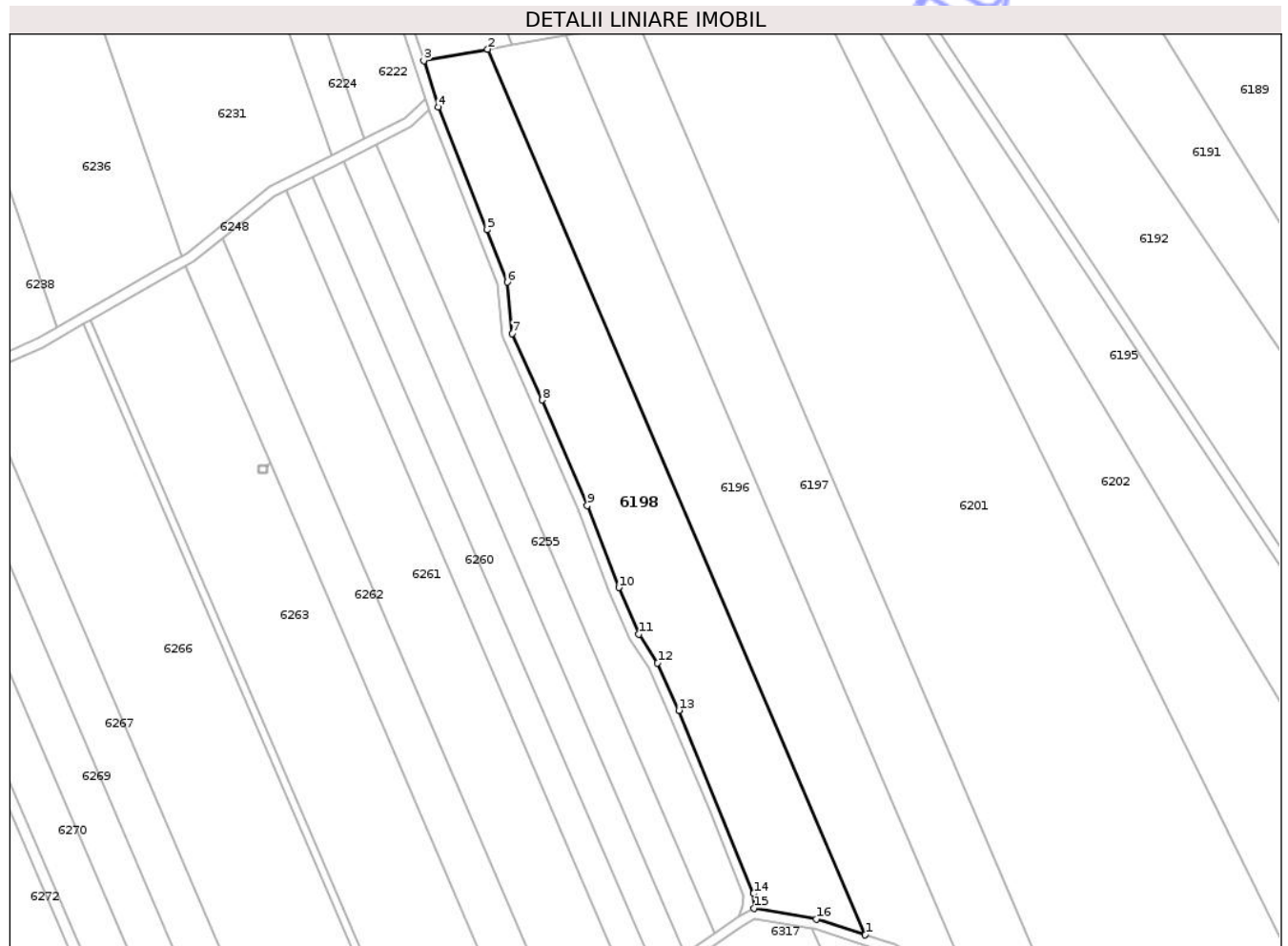
Inscrieri privind dezmembramintele dreptului de proprietate, drepturi reale de garanție și sarcini	Referințe
NU SUNT	

## Anexa Nr. 1 La Partea I

## Teren

Nr cadastral	Suprafața (mp)*	Observații / Referințe
	11.600	

\* Suprafața este determinată în planul de proiecție Stereo 70.



## Date referitoare la teren

Crt	Categorie folosință	Intra vilan	Suprafața (mp)	Tarla	Parcelă	Nr. topo	Observații / Referințe
1	arabil	NU	11.600	14	376/1	-	

## Lungime Segmente

1) Valorile lungimilor segmentelor sunt obținute din proiecție în plan.

Punct început	X / Y	Punct sfârșit	X / Y	Lungime segment (** (m)
1	445.791,048 526.323,094	2	445.644,479 526.666,408	373.292
2	445.644,479 526.666,408	3	445.619,674 526.661,944	25.203
3	445.619,674 526.661,944	4	445.625,42 526.643,931	18.907
4	445.625,42 526.643,931	5	445.644,117 526.596,372	51.102
5	445.644,117 526.596,372	6	445.652,078 526.576,121	21.76

Punct început	X / Y	Punct sfârșit	X / Y	Lungime segment (** (m)
6	445.652,078 526.576,121	7	445.654,048 526.556,16	20.058
7	445.654,048 526.556,16	8	445.665,648 526.530,438	28.217
8	445.665,648 526.530,438	9	445.683,088 526.489,515	44.484
9	445.683,088 526.489,515	10	445.695,422 526.457,756	34.07
10	445.695,422 526.457,756	11	445.703,122 526.439,72	19.611
11	445.703,122 526.439,72	12	445.710,469 526.428,552	13.368
12	445.710,469 526.428,552	13	445.718,648 526.410,081	20.201
13	445.718,648 526.410,081	14	445.747,694 526.339,108	76.686
14	445.747,694 526.339,108	15	445.747,87 526.333,385	5.726
15	445.747,87 526.333,385	16	445.772,025 526.329,292	24.499
16	445.772,025 526.329,292	1	445.791,048 526.323,094	20.008

\*\* Lungimile segmentelor sunt determinate în planul de proiecție Stereo 70 și sunt rotunjite la 1 milimetru.

\*\*\* Distanța dintre puncte este formată din segmente cumulate ce sunt mai mici decât valoarea 1 milimetru.



**DATE DESPRE IMOBILUL NR. 6200**

Oficiul de Cadastru și Publicitate Imobiliară SIBIU  
Biroul de Cadastru și Publicitate Imobiliară Medias

**A. Partea I. Descrierea imobilului**

TEREN Extravilan

Adresa: Jud. Sibiu

Nr. Crt	Nr cadastral Nr. topografic	Suprafața* (mp)	Observații / Referințe
A1		4.800	Sector cadastral:11 Teren neimprejmuit;

**B. Partea II. Proprietari și acte**

Inscrieri privitoare la dreptul de proprietate și alte drepturi reale	Referințe
/	
Act Administrativ nr. 473/19, din 18/03/1998 emis de CJPSDPAT SIBIU (titlu de proprietate);	
B1	A1
Intabulare, drept de PROPRIETATE, dobandit prin Reconstituire, cota actuala 1/1	
1) BARBULEA IOAN	

**C. Partea III. SARCINI .**

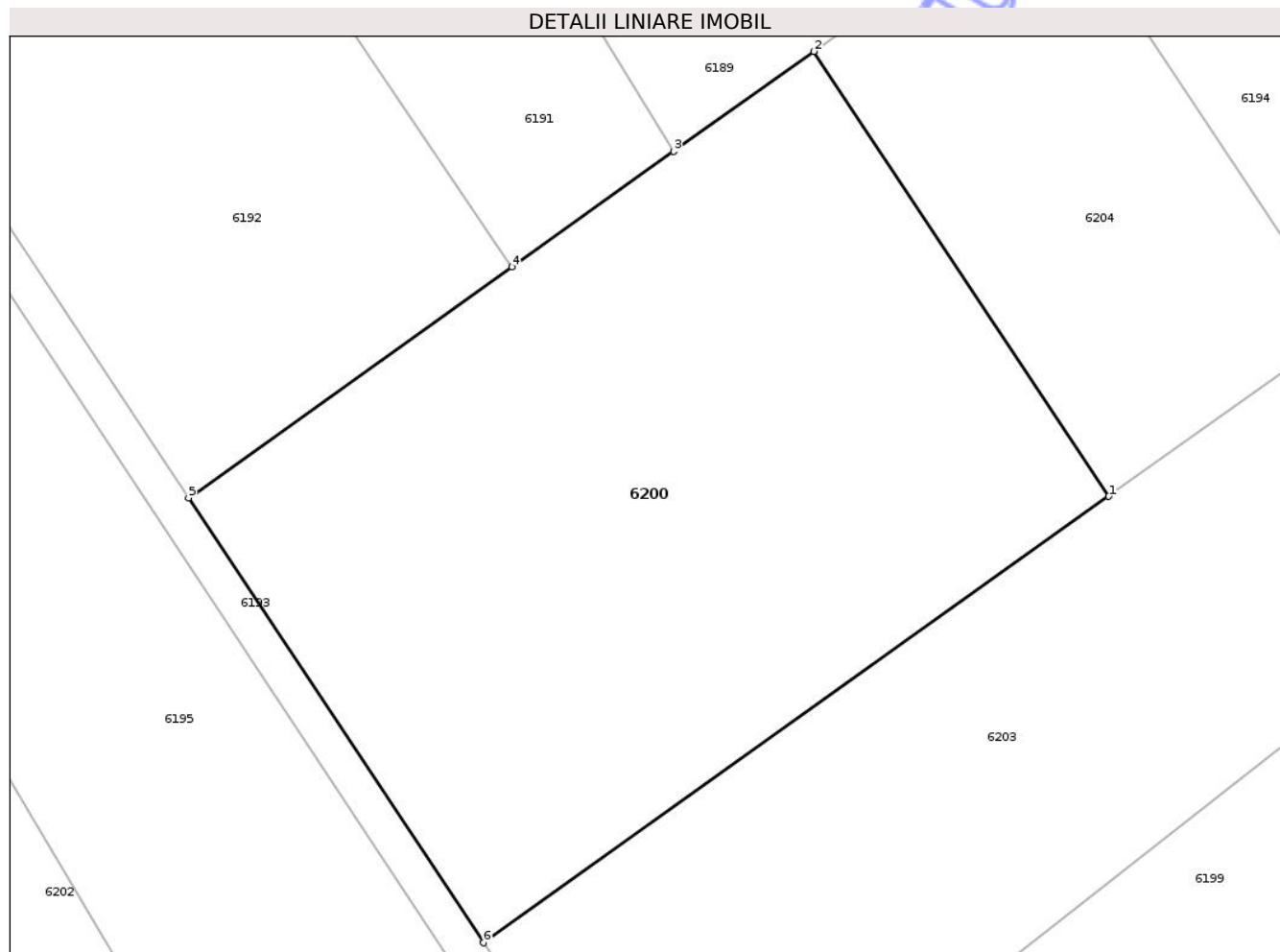
Inscrieri privind dezmembramintele dreptului de proprietate, drepturi reale de garanție și sarcini	Referințe
NU SUNT	

## Anexa Nr. 1 La Partea I

## Teren

Nr cadastral	Suprafața (mp)*	Observații / Referințe
	4.800	

\* Suprafața este determinată în planul de proiecție Stereo 70.



## Date referitoare la teren

Crt	Categorie folosință	Intra vilan	Suprafața (mp)	Tarla	Parcelă	Nr. topo	Observații / Referințe
1	arabil	NU	4.800	14	357/2	-	

## Lungime Segmente

1) Valorile lungimilor segmentelor sunt obținute din proiecție în plan.

Punct început	X / Y	Punct sfârșit	X / Y	Lungime segment (** (m)
1	446.068,118 526.448,607	2	446.036,191 526.496,731	57.752
2	446.036,191 526.496,731	3	446.021,017 526.485,909	18.638
3	446.021,017 526.485,909	4	446.003,5 526.473,415	21.516
4	446.003,5 526.473,415	5	445.968,486 526.448,442	43.007
5	445.968,486 526.448,442	6	446.000,413 526.400,318	57.752

Punct început	X / Y	Punct sfârşit	X / Y	Lungime segment (** (m)
6	446.000,413 526.400,318	1	446.068,118 526.448,607	83.162

\*\* Lungimile segmentelor sunt determinate în planul de proiecţie Stereo 70 şi sunt rotunjite la 1 milimetru.

\*\*\* Distanţa dintre puncte este formată din segmente cumulate ce sunt mai mici decât valoarea 1 milimetru.

Neutilizabil în Circuitul Civil



**DATE DESPRE IMOBILUL NR. 6201**

Oficiul de Cadastru și Publicitate Imobiliară SIBIU  
Biroul de Cadastru și Publicitate Imobiliară Medias

**A. Partea I. Descrierea imobilului**

TEREN Extravilan

Adresa: Jud. Sibiu

Nr. Crt	Nr cadastral Nr. topografic	Suprafața* (mp)	Observații / Referințe
A1		44.600	Sector cadastral:11 Teren neimprejmuit;

**B. Partea II. Proprietari și acte**

Inscrieri privitoare la dreptul de proprietate și alte drepturi reale	Referințe
/	
Act Administrativ nr. 284/19, din 03/04/1997 emis de CJPSDPAT SIBIU (titlu de proprietate);	
B1	A1
Intabulare, drept de PROPRIETATE, dobandit prin Reconstituire, cota actuala 1/1	
1) <b>BABĂ ANA</b>	
2) <b>BABĂ IOAN</b>	

**C. Partea III. SARCINI .**

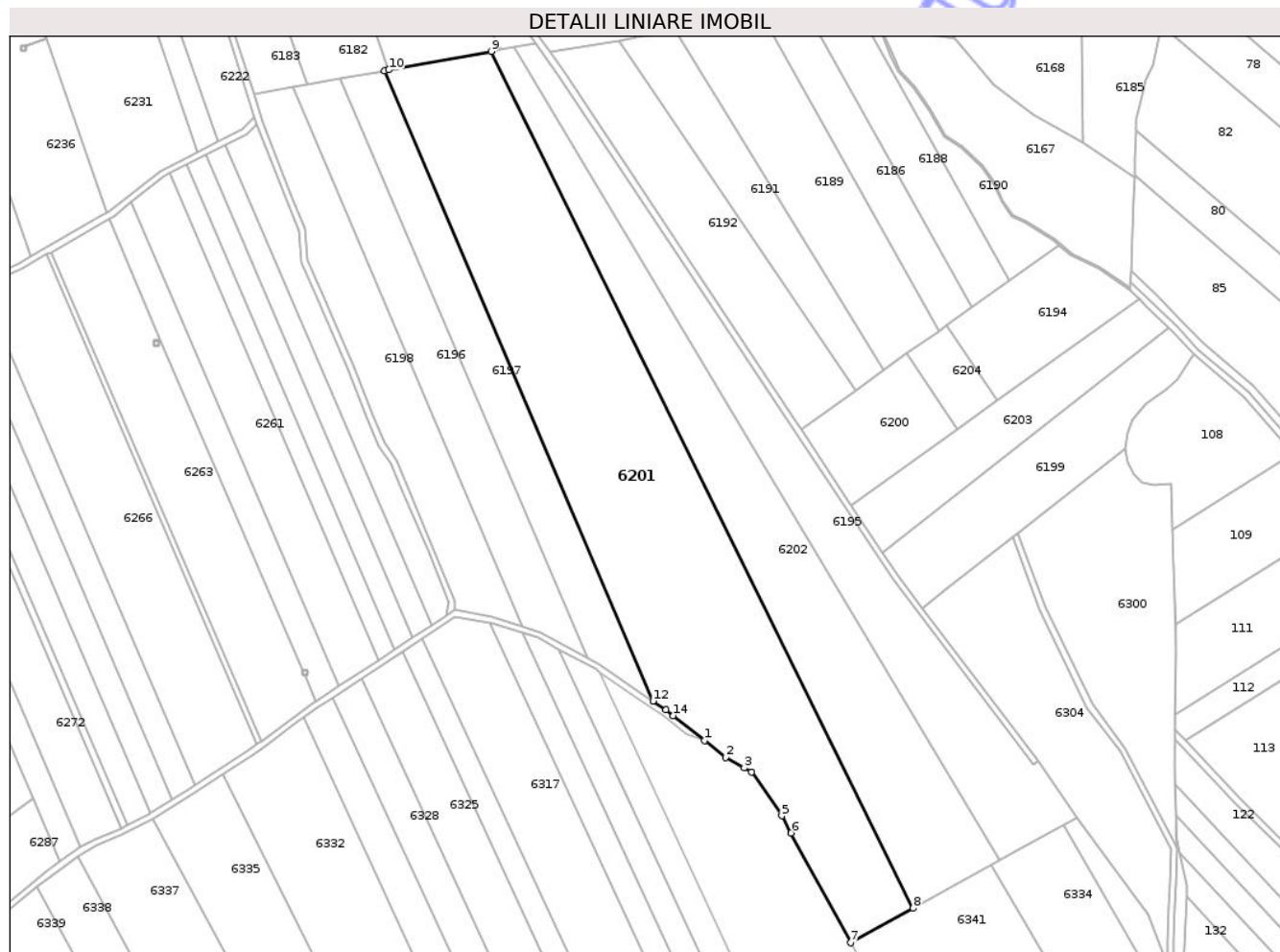
Inscrieri privind dezmembramintele dreptului de proprietate, drepturi reale de garanție și sarcini	Referințe
NU SUNT	

## Anexa Nr. 1 La Partea I

## Teren

Nr cadastral	Suprafața (mp)*	Observații / Referințe
	44.600	

\* Suprafața este determinată în planul de proiecție Stereo 70.



## Date referitoare la teren

Crt	Categorie folosință	Intra vilan	Suprafața (mp)	Tarla	Parcelă	Nr. topo	Observații / Referințe
1	arabil	NU	44.600	15	376/4	-	

## Lungime Segmente

1) Valorile lungimilor segmentelor sunt obținute din proiecție în plan.

Punct început	X / Y	Punct sfârșit	X / Y	Lungime segment (** (m)
1	445.907,061 526.250,242	2	445.920,45 526.239,574	17.119
2	445.920,45 526.239,574	3	445.932,292 526.232,914	13.587
3	445.932,292 526.232,914	4	445.936,946 526.230,297	5.339
4	445.936,946 526.230,297	5	445.956,311 526.202,3	34.042
5	445.956,311 526.202,3	6	445.962,298 526.191,425	12.414

Punct început	X / Y	Punct sfârşit	X / Y	Lungime segment (** (m)
6	445.962,298 526.191,425	7	446.000,188 526.121,48	79.549
7	446.000,188 526.121,48	8	446.039,99 526.143,479	45.477
8	446.039,99 526.143,479	9	445.771,108 526.689,194	608.361
9	445.771,108 526.689,194	10	445.705,693 526.677,423	66.466
10	445.705,693 526.677,423	11	445.702,837 526.676,909	2.901
11	445.702,837 526.676,909	12	445.874,235 526.275,44	436.525
12	445.874,235 526.275,44	13	445.882,422 526.269,875	9.899
13	445.882,422 526.269,875	14	445.887,091 526.266,155	5.971
14	445.887,091 526.266,155	1	445.907,061 526.250,242	25.535

\*\* Lungimile segmentelor sunt determinate în planul de proiecţie Stereo 70 şi sunt rotunjite la 1 milimetru.

\*\*\* Distanţa dintre puncte este formată din segmente cumulate ce sunt mai mici decât valoarea 1 milimetru.





## DATE DESPRE IMOBILUL NR. 6202

Oficiul de Cadastru și Publicitate Imobiliară SIBIU  
Biroul de Cadastru și Publicitate Imobiliară Medias

## A. Partea I. Descrierea imobilului

TEREN Extravilan

Adresa: Jud. Sibiu

Nr. Crt	Nr cadastral Nr. topografic	Suprafața* (mp)	Observații / Referințe
A1		23.200	Sector cadastral:11 Teren neimprejmut;

## B. Partea II. Proprietari și acte

Inscrieri privitoare la dreptul de proprietate și alte drepturi reale	Referințe
/	
Act Administrativ nr. 228/19, din 08/01/1997 emis de CJPSDPAT SIBIU (titlu de proprietate);	
B1	Intabulare, drept de PROPRIETATE, dobândit prin Reconstituire, cota actuala 1/1 1) <b>BOGDAN VASILE</b>
	A1
Act Administrativ nr. 581/19, din 04/08/1998 emis de CJPSDPAT SIBIU (Parcela se regăsește și în TP 228/19);	
B2	Intabulare, drept de PROPRIETATE, dobândit prin Reconstituire, cota actuala 1/1 1) <b>POPOVICI MARIA</b>
	A1
Act Administrativ nr. 472/19, din 17/03/1998 emis de CJPSDPAT SIBIU (titlu de proprietate);	
B3	Intabulare, drept de PROPRIETATE, dobândit prin Reconstituire, cota actuala 1/1 1) <b>BOGDAN IDIFTA</b>
	A1
Act Normativ nr. 7, din 13/03/1996 emis de PARLAMENTUL ROMÂNIEI;	
B4	Se notează suprapunerea reală a trei acte de proprietate: Titlu de proprietate 581/19/4.08.1998 prin care s-a întabulat dreptul de proprietate asupra parcelei 376/5 în suprafața de 29400 mp în favoarea lui POPOVICI MARIA, titlu de proprietate 228/19/08.01.1997 prin care s-a întabulat dreptul de proprietate asupra 376/5 în suprafața de 3200 mp în favoarea lui POPOVICI MARIA, titlul 472/19/17.03.1998 prin care s-a întabulat dreptul de proprietate asupra 376/5/2 în suprafața de 8300 mp în favoarea lui BOGDAN IDIFTA.
	A1

## C. Partea III. SARCINI .

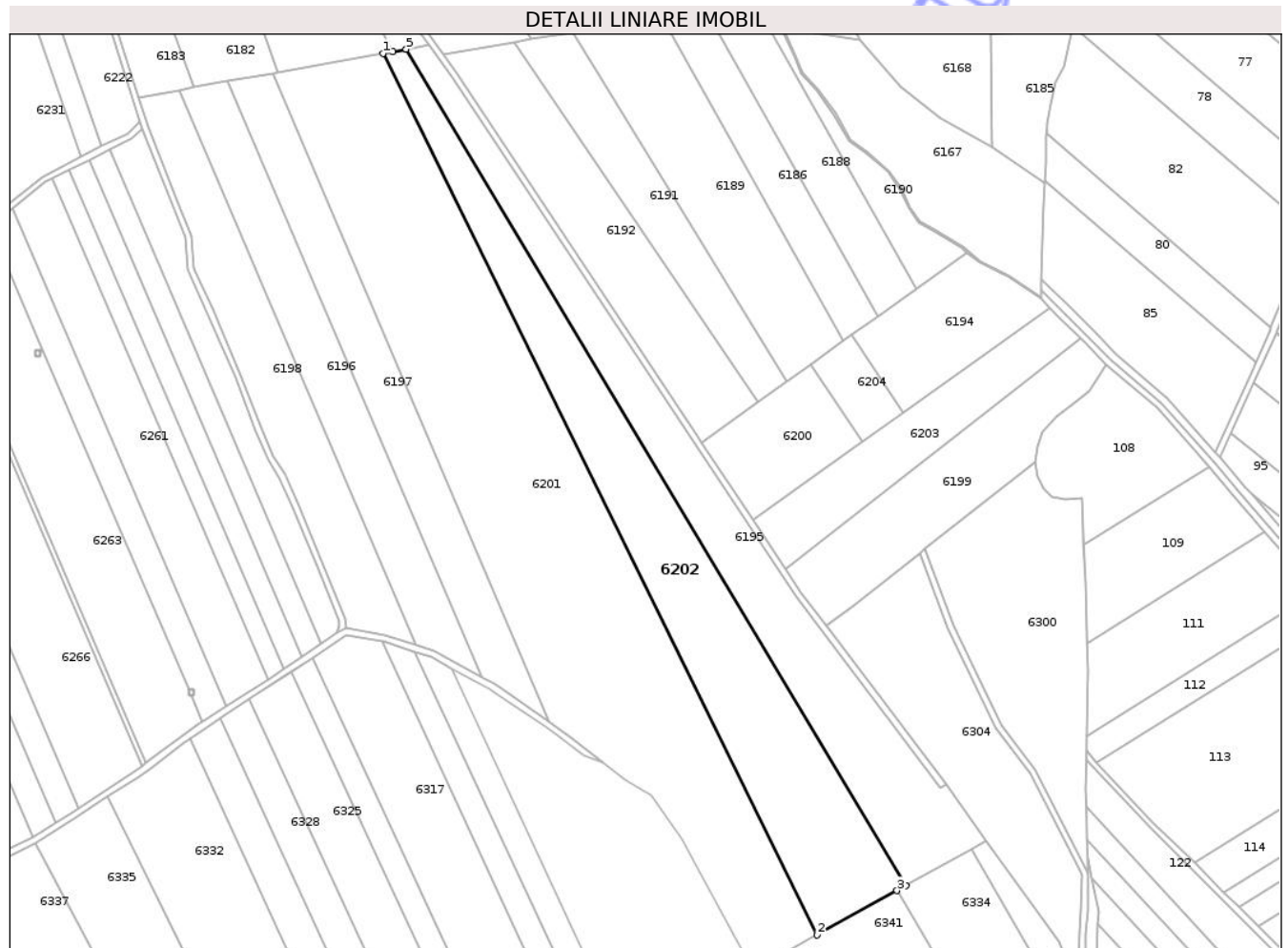
Inscrieri privind dezmembramintele dreptului de proprietate, drepturi reale de garanție și sarcini	Referințe
NU SUNT	

## Anexa Nr. 1 La Partea I

## Teren

Nr cadastral	Suprafața (mp)*	Observații / Referințe
	23.200	

\* Suprafața este determinată în planul de proiecție Stereo 70.



## Date referitoare la teren

Crt	Categorie folosință	Intra vilan	Suprafața (mp)	Tarla	Parcelă	Nr. topo	Observații / Referințe
1	arabil	NU	23.200	14	376/5	-	

## Lungime Segmente

1) Valorile lungimilor segmentelor sunt obținute din proiecție în plan.

Punct început	X / Y	Punct sfârșit	X / Y	Lungime segment (** (m)
1	445.771,108 526.689,194	2	446.039,99 526.143,479	608.361
2	446.039,99 526.143,479	3	446.089,642 526.170,922	56.731
3	446.089,642 526.170,922	4	446.095,049 526.173,911	6.179
4	446.095,049 526.173,911	5	445.785,354 526.691,758	603.388
5	445.785,354 526.691,758	6	445.777,042 526.690,262	8.445

Punct început	X / Y	Punct sfârşit	X / Y	Lungime segment (** (m)
6	445.777,042 526.690,262	1	445.771,108 526.689,194	6.03

\*\* Lungimile segmentelor sunt determinate în planul de proiecţie Stereo 70 şi sunt rotunjite la 1 milimetru.

\*\*\* Distanţa dintre puncte este formată din segmente cumulate ce sunt mai mici decât valoarea 1 milimetru.

Neutilizabil în Circuitul Civil



**DATE DESPRE IMOBILUL NR. 6203**

Oficiul de Cadastru și Publicitate Imobiliară SIBIU  
Biroul de Cadastru și Publicitate Imobiliară Medias

**A. Partea I. Descrierea imobilului**

TEREN Extravilan

Adresa: Jud. Sibiu

Nr. Crt	Nr cadastral Nr. topografic	Suprafața* (mp)	Observații / Referințe
A1		7.200	Sector cadastral:11 Teren neimprejmuit;

**B. Partea II. Proprietari și acte**

Inscrieri privitoare la dreptul de proprietate și alte drepturi reale		Referințe
/		
Act Administrativ nr. 410/19, din 08/01/1998 emis de CJPSDPAT SIBIU (titlu de proprietate);		
B1	Intabulare, drept de PROPRIETATE, dobandit prin Reconstituire, cota actuala 1/1	A1
	1) MORHOI AURELIA 2) STREZA EUGENIA 3) POPA CONSTANTIN 4) POPA IOAN 5) BARBU MARIA 6) POPA VASILE 7) RADU ANA 8) VLAD FIRA	

**C. Partea III. SARCINI .**

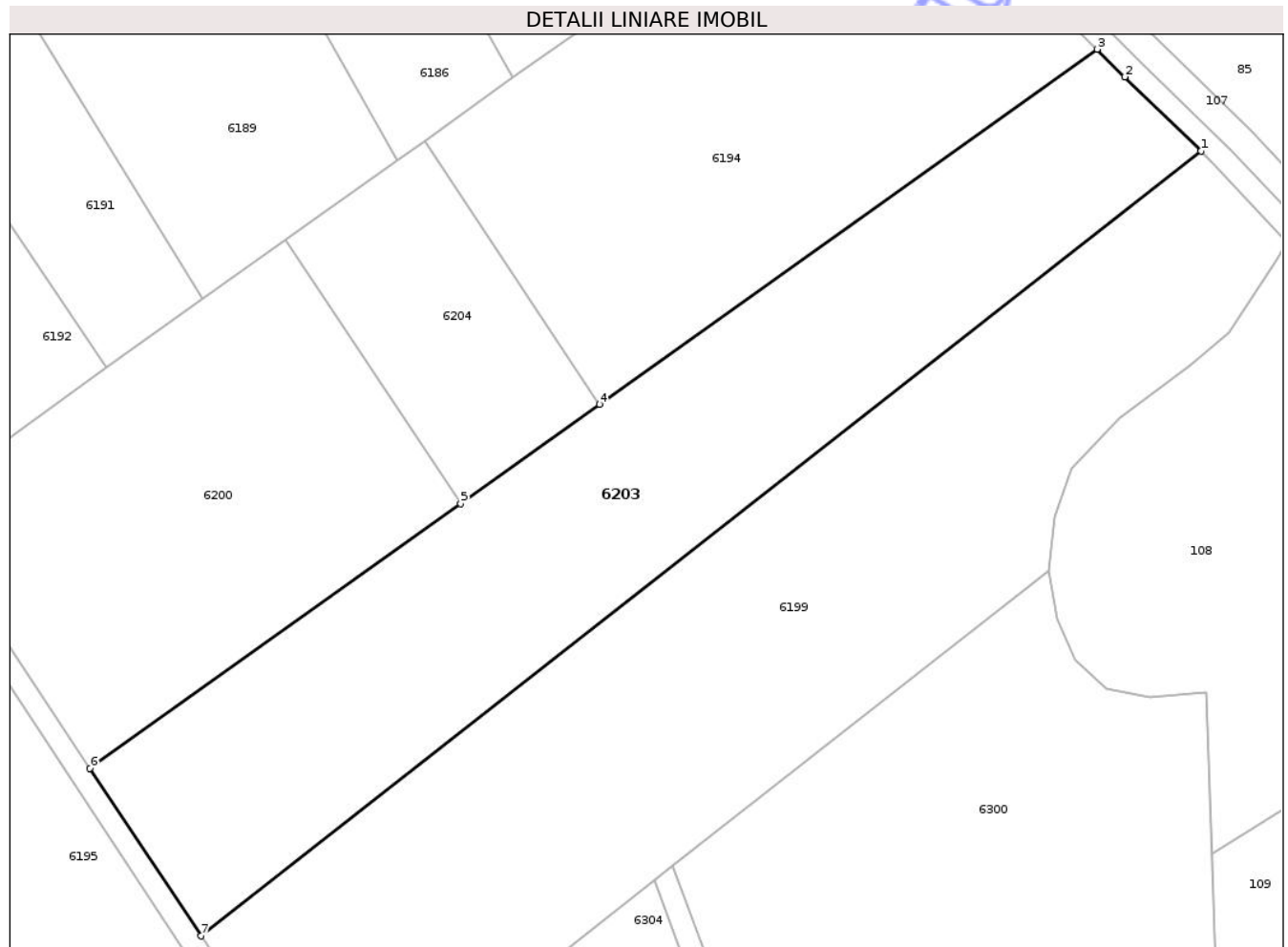
Inscrieri privind dezmembramintele dreptului de proprietate, drepturi reale de garanție și sarcini	Referințe
NU SUNT	

## Anexa Nr. 1 La Partea I

## Teren

Nr cadastral	Suprafața (mp)*	Observații / Referințe
	7.200	

\* Suprafața este determinată în planul de proiecție Stereo 70.



## Date referitoare la teren

Crt	Categorie folosință	Intra vilan	Suprafața (mp)	Tarla	Parcelă	Nr. topo	Observații / Referințe
1	arabil	NU	7.200	14	357/1/1	-	

## Lungime Segmente

1) Valorile lungimilor segmentelor sunt obținute din proiecție în plan.

Punct început	X / Y	Punct sfârșit	X / Y	Lungime segment (** (m)
1	446.203,344 526.512,967	2	446.189,449 526.526,495	19.393
2	446.189,449 526.526,495	3	446.184,396 526.531,538	7.139
3	446.184,396 526.531,538	4	446.093,508 526.466,715	111.636
4	446.093,508 526.466,715	5	446.068,118 526.448,607	31.186
5	446.068,118 526.448,607	6	446.000,413 526.400,318	83.162

Punct început	X / Y	Punct sfârșit	X / Y	Lungime segment (** (m)
6	446.000,413 526.400,318	7	446.020,719 526.369,711	36.73
7	446.020,719 526.369,711	1	446.203,344 526.512,967	232.108

\*\* Lungimile segmentelor sunt determinate în planul de proiecție Stereo 70 și sunt rotunjite la 1 milimetru.

\*\*\* Distanța dintre puncte este formată din segmente cumulate ce sunt mai mici decât valoarea 1 milimetru.

Neutilizabil în Circuitul Civil





## DATE DESPRE IMOBILUL NR. 6204

Oficiul de Cadastru și Publicitate Imobiliară SIBIU  
Biroul de Cadastru și Publicitate Imobiliară Medias

## A. Partea I. Descrierea imobilului

TEREN Extravilan

Adresa: Jud. Sibiu

Nr. Crt	Nr cadastral Nr. topografic	Suprafața* (mp)	Observații / Referințe
A1		1.800	Sector cadastral:11 Teren neimprejmit;

## B. Partea II. Proprietari și acte

Inscrieri privitoare la dreptul de proprietate și alte drepturi reale	Referințe
/	
Act Administrativ nr. 473/19, din 18/03/1998 emis de CJPSDPAT SIBIU (titlu de proprietate);	
B1	A1
Intabulare, drept de PROPRIETATE, dobandit prin Reconstituire, cota actuala 1/1	
1) BARBULEA IOAN, Proprietar decedat DEFUNCT:Da	

## C. Partea III. SARCINI .

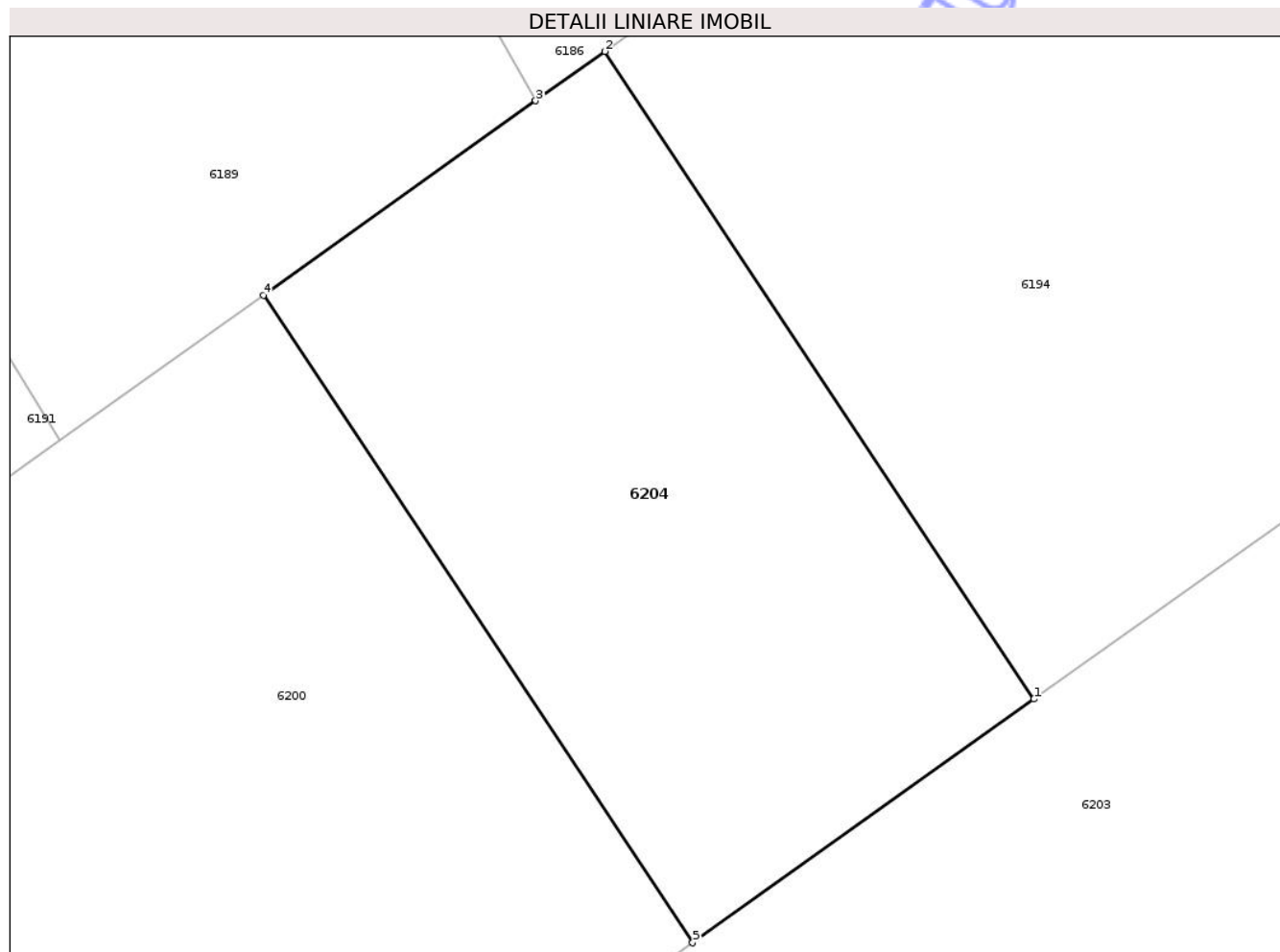
Inscrieri privind dezmembramintele dreptului de proprietate, drepturi reale de garanție și sarcini	Referințe
NU SUNT	

## Anexa Nr. 1 La Partea I

## Teren

Nr cadastral	Suprafața (mp)*	Observații / Referințe
	1.800	

\* Suprafața este determinată în planul de proiecție Stereo 70.



## Date referitoare la teren

Crt	Categorie folosință	Intra vilan	Suprafața (mp)	Tarla	Parcelă	Nr. topo	Observații / Referințe
1	faneata	NU	1.800	14	356/1	-	

## Lungime Segmente

1) Valorile lungimilor segmentelor sunt obținute din proiecție în plan.

Punct început	X / Y	Punct sfârșit	X / Y	Lungime segment (** (m)
1	446.093,508 526.466,715	2	446.061,581 526.514,839	57.752
2	446.061,581 526.514,839	3	446.056,443 526.511,175	6.311
3	446.056,443 526.511,175	4	446.036,191 526.496,731	24.875
4	446.036,191 526.496,731	5	446.068,118 526.448,607	57.752
5	446.068,118 526.448,607	1	446.093,508 526.466,715	31.186

\*\* Lungimile segmentelor sunt determinate în planul de proiecție Stereo 70 și sunt rotunjite la 1 milimetru.

\*\*\* Distanța dintre puncte este formată din segmente cumulate ce sunt mai mici decât valoarea 1 milimetru.

Neutilizabil în Circuitul  
Civil



**DATE DESPRE IMOBILUL NR. 6101**

Oficiul de Cadastru și Publicitate Imobiliară SIBIU  
Biroul de Cadastru și Publicitate Imobiliară Medias

**A. Partea I. Descrierea imobilului**

TEREN Extravilan

Adresa: Jud. Sibiu

Nr. Crt	Nr cadastral Nr. topografic	Suprafața* (mp)	Observații / Referințe
A1		2.700	Sector cadastral:11 Teren neimprejmut;

**B. Partea II. Proprietari și acte**

Inscrieri privitoare la dreptul de proprietate și alte drepturi reale		Referințe
/		
Act Normativ nr. 7, din 13/03/1996 emis de PARLAMENTUL ROMÂNIEI (art.13 alin.15);		
B1	Inscrierea provizorie, drept de PROPRIETATE, dobandit prin Lege, cota actuala 1/1 1) COMUNA BAZNA, CIF:4307050, PROPRIETAR NEIDENTIFICAT	A1

**C. Partea III. SARCINI .**


Inscrieri privind dezmembramintele dreptului de proprietate, drepturi reale de garanție și sarcini	Referințe
NU SUNT	

## Anexa Nr. 1 La Partea I

## Teren

Nr cadastral	Suprafața (mp)*	Observații / Referințe
	2.700	

\* Suprafața este determinată în planul de proiecție Stereo 70.



## Date referitoare la teren

Crt	Categorie folosință	Intra vilan	Suprafața (mp)	Tarla	Parcelă	Nr. topo	Observații / Referințe
1	arabil	NU	2.700	14	339/13	-	

## Lungime Segmente

1) Valorile lungimilor segmentelor sunt obținute din proiecție în plan.

Punct început	X / Y	Punct sfârșit	X / Y	Lungime segment (** (m)
1	446.093,599 528.206,529	2	446.041,576 528.211,794	52.289
2	446.041,576 528.211,794	3	446.041,58 528.159,894	51.9
3	446.041,58 528.159,894	4	446.093,604 528.154,629	52.289
4	446.093,604 528.154,629	1	446.093,599 528.206,529	51.9

\*\* Lungimile segmentelor sunt determinate în planul de proiecție Stereo 70 și sunt rotunjite la 1 milimetru.

\*\*\* Distanţa dintre puncte este formată din segmente cumulate ce sunt mai mici decât valoarea 1 milimetru.

Neutilizabil în Circuitul  
Civil



**DATE DESPRE IMOBILUL NR. 6102**

Oficiul de Cadastru și Publicitate Imobiliară SIBIU  
Biroul de Cadastru și Publicitate Imobiliară Medias

**A. Partea I. Descrierea imobilului**

Nr. CF vechi:1493NVELT  
Nr. cadastral vechi:318

**TEREN** Extravilan

**Adresa:** Jud. Sibiu

Nr. Crt	Nr cadastral Nr. topografic	Suprafața* (mp)	Observații / Referințe
A1	101450	6.900	Sector cadastral:11 Teren neimprejmuit;

**B. Partea II. Proprietari și acte**

Inscrieri privitoare la dreptul de proprietate și alte drepturi reale		Referințe
<b>22638 / 09/11/2015</b>		
Act Notarial nr. CM 150, din 06/11/2015 emis de Axente Mia;		
B1	Intabulare, drept de PROPRIETATE, dobandit prin Succesiune, cota actuala 1/2 1) <b>DIMITRIU VIORICA</b>	A1
Act Notarial nr. 2207, din 06/11/2015 emis de NP Axente Mia;		
B2	Intabulare, drept de PROPRIETATEpartaj succesoral, dobandit prin Conventie, cota actuala 1/2 1) <b>DIMITRIU VIORICA</b> , bun propriu	A1

**C. Partea III. SARCINI .**

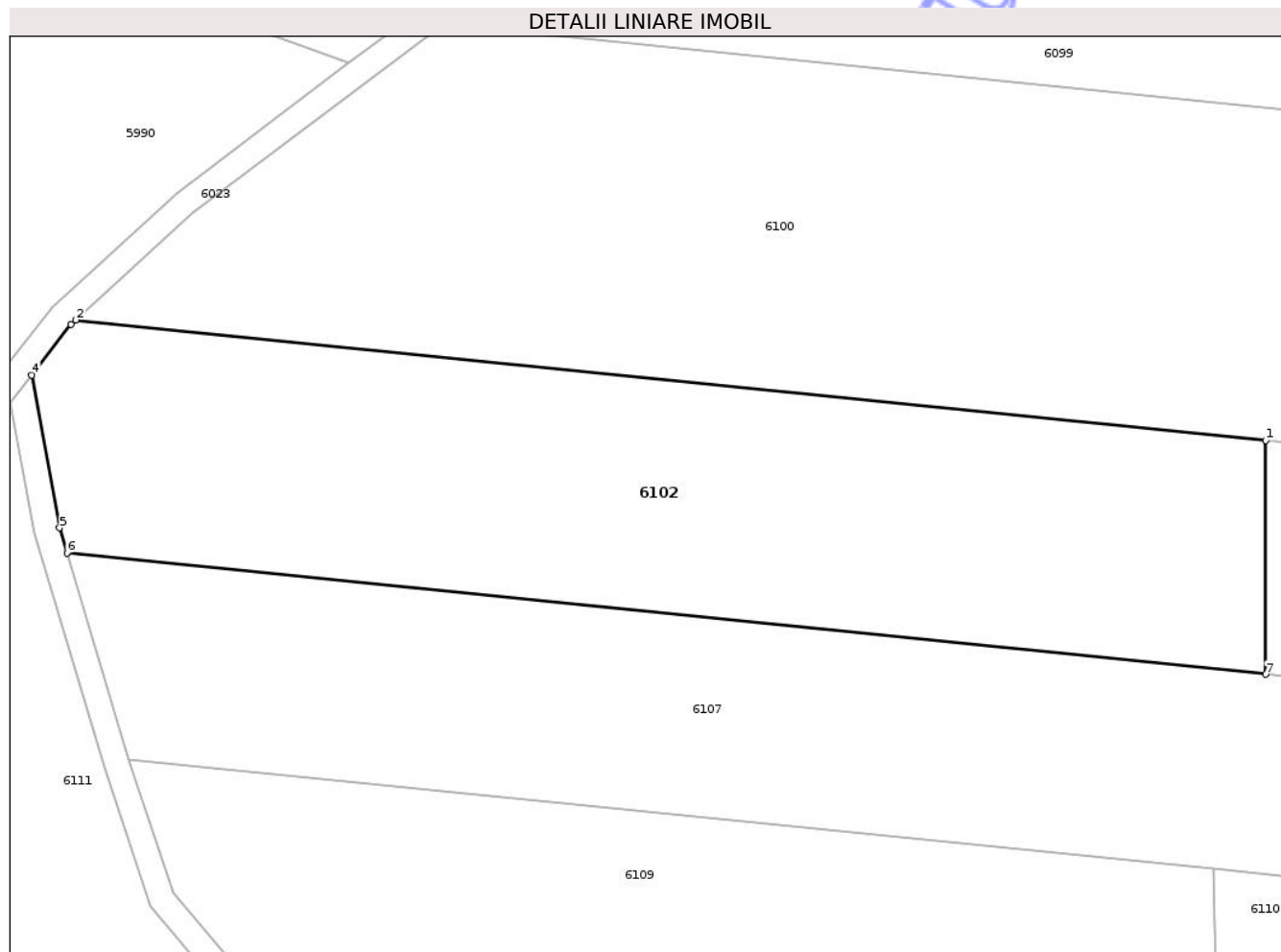
Inscrieri privind dezmembramintele dreptului de proprietate, drepturi reale de garanție și sarcini	Referințe
NU SUNT	

## Anexa Nr. 1 La Partea I

## Teren

Nr cadastral	Suprafața (mp)*	Observații / Referințe
101450	6.900	

\* Suprafața este determinată în planul de proiecție Stereo 70.



## Date referitoare la teren

Crt	Categorie folosință	Intra vilan	Suprafața (mp)	Tarla	Parcelă	Nr. topo	Observații / Referințe
1	faneata	NU	6.900	14	337/6	-	

## Lungime Segmente

1) Valorile lungimilor segmentelor sunt obținute din proiecție în plan.

Punct început	X / Y	Punct sfârșit	X / Y	Lungime segment (** (m)
1	446.002,921 528.163,807	2	445.817,449 528.182,578	186.42
2	445.817,449 528.182,578	3	445.816,694 528.181,892	1.02
3	445.816,694 528.181,892	4	445.810,55 528.173,998	10.003
4	445.810,55 528.173,998	5	445.814,903 528.150,219	24.174
5	445.814,903 528.150,219	6	445.816,068 528.146,327	4.063

Punct început	X / Y	Punct sfârșit	X / Y	Lungime segment (** (m)
6	445.816,068 528.146,327	7	446.002,924 528.127,416	187.81
7	446.002,924 528.127,416	1	446.002,921 528.163,807	36.391

\*\* Lungimile segmentelor sunt determinate în planul de proiecție Stereo 70 și sunt rotunjite la 1 milimetru.

\*\*\* Distanța dintre puncte este formată din segmente cumulate ce sunt mai mici decât valoarea 1 milimetru.

Neutilizabil în Circuitul Civil



**DATE DESPRE IMOBILUL NR. 6370**

Oficiul de Cadastru și Publicitate Imobiliară SIBIU  
Biroul de Cadastru și Publicitate Imobiliară Medias

**A. Partea I. Descrierea imobilului**

TEREN Extravilan

Adresa: Jud. Sibiu

Nr. Crt	Nr cadastral Nr. topografic	Suprafața* (mp)	Observații / Referințe
A1		2.900	Sector cadastral:21 Teren neimprejmuit;

**B. Partea II. Proprietari și acte**

Inscrieri privitoare la dreptul de proprietate și alte drepturi reale	Referințe
/	
Act Administrativ nr. 228/19, din 08/01/1997 emis de CJPSDPAT SIBIU (+ Titlu de proprietate nr. 581/19/04. 08.1998 eliberat de CJPSDPAT SIBIU);	
B1	A1
Intabulare, drept de PROPRIETATE, dobandit prin Reconstituire, cota actuala 1/1 1) <b>BOGDAN VASILE, LIPSĂ CNP</b>	

**C. Partea III. SARCINI .**

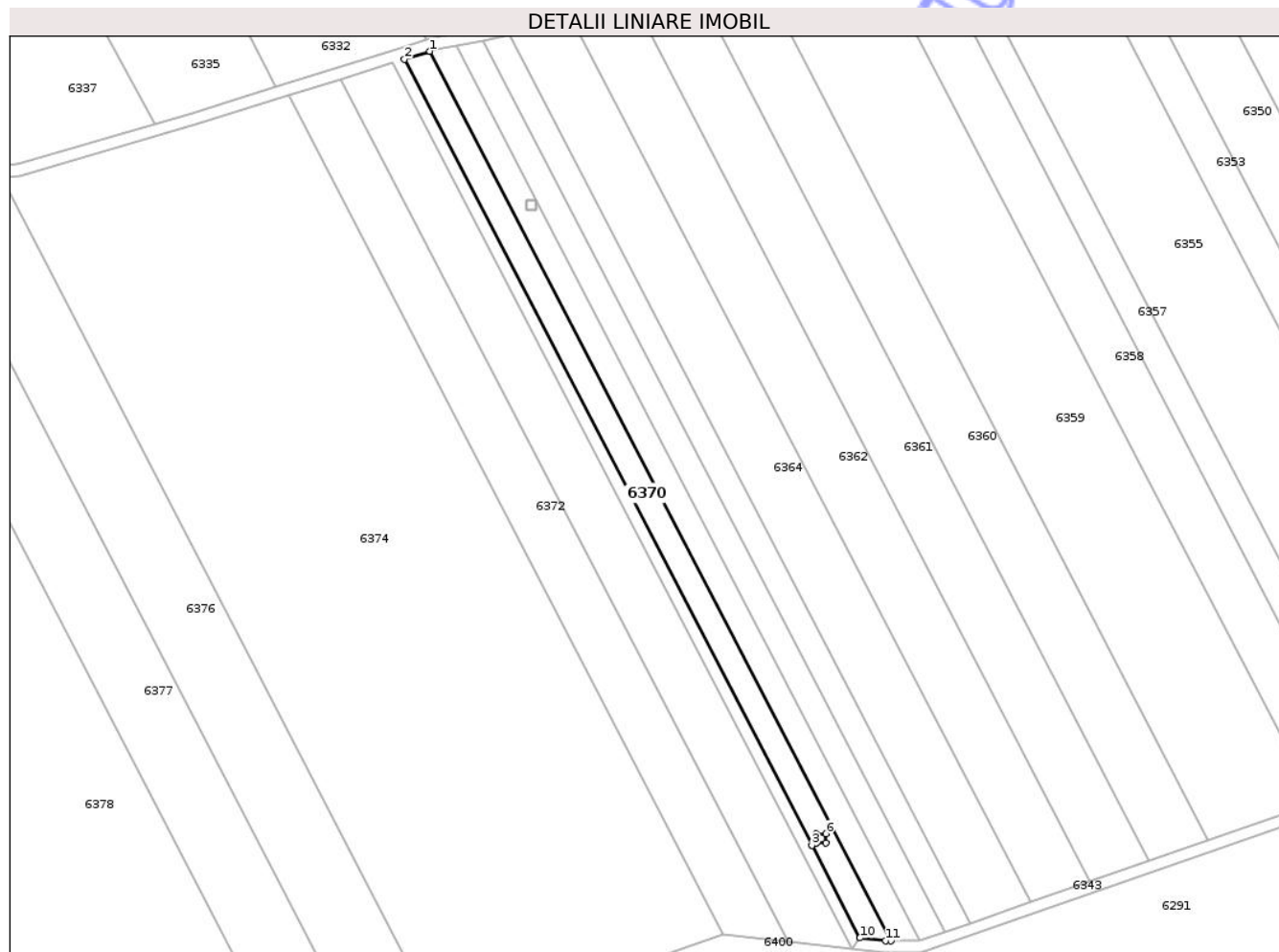
Inscrieri privind dezmembramintele dreptului de proprietate, drepturi reale de garanție și sarcini	Referințe
NU SUNT	

## Anexa Nr. 1 La Partea I

## Teren

Nr cadastral	Suprafața (mp)*	Observații / Referințe
	2.900	

\* Suprafața este determinată în planul de proiecție Stereo 70.



## Date referitoare la teren

Crt	Categorie folosință	Intra vilan	Suprafața (mp)	Tarla	Parcelă	Nr. topo	Observații / Referințe
1	arabil	NU	2.900	16	441/7	-	

## Lungime Segmente

1) Valorile lungimilor segmentelor sunt obținute din proiecție în plan.

Punct început	X / Y	Punct sfârșit	X / Y	Lungime segment (** (m)
1	445.804,417 525.933,62	2	445.795,918 525.930,944	8.911
2	445.795,918 525.930,944	3	445.931,586 525.669,345	294.686
3	445.931,586 525.669,345	4	445.933,161 525.670,168	1.777
4	445.933,161 525.670,168	5	445.933,161 525.673,281	3.113
5	445.933,161 525.673,281	6	445.936,281 525.673,281	3.12

Punct început	X / Y	Punct sfârşit	X / Y	Lungime segment (** (m)
6	445.936,281 525.673,281	7	445.936,281 525.670,161	3.12
7	445.936,281 525.670,161	8	445.933,161 525.670,161	3.12
8	445.933,161 525.670,161	9	445.931,586 525.669,344	1.774
9	445.931,586 525.669,344	10	445.947,562 525.638,539	34.702
10	445.947,562 525.638,539	11	445.956,075 525.637,586	8.565
11	445.956,075 525.637,586	12	445.957,943 525.637,588	1.869
12	445.957,943 525.637,588	1	445.804,417 525.933,62	333.475

\*\* Lungimile segmentelor sunt determinate în planul de proiecție Stereo 70 și sunt rotunjite la 1 milimetru.

\*\*\* Distanța dintre puncte este formată din segmente cumulate ce sunt mai mici decât valoarea 1 milimetru.





## DATE DESPRE IMOBILUL NR. 6371

Oficiul de Cadastru și Publicitate Imobiliară SIBIU  
Biroul de Cadastru și Publicitate Imobiliară Medias

## A. Partea I. Descrierea imobilului

TEREN Extravilan

Adresa: Jud. Sibiu

Nr. Crt	Nr cadastral Nr. topografic	Suprafața* (mp)	Observații / Referințe
A1		5.800	Sector cadastral:21 Teren neimprejmit;

## B. Partea II. Proprietari și acte

Inscrieri privitoare la dreptul de proprietate și alte drepturi reale	Referințe
/	
Act Administrativ nr. 446/19, din 08/01/1998 emis de CJPSDPAT SIBIU (titlu de proprietate);	
B1	A1
Intabulare, drept de PROPRIETATE, dobandit prin Reconstituire, cota actuala 1/1	
1) BANEA OLIMPIU, LIPSĂ CNP	

## C. Partea III. SARCINI .

Inscrieri privind dezmembramintele dreptului de proprietate, drepturi reale de garanție și sarcini	Referințe
NU SUNT	

## Anexa Nr. 1 La Partea I

## Teren

Nr cadastral	Suprafața (mp)*	Observații / Referințe
	5.800	

\* Suprafața este determinată în planul de proiecție Stereo 70.



## Date referitoare la teren

Crt	Categorie folosință	Intra vilan	Suprafața (mp)	Tarla	Parcelă	Nr. topo	Observații / Referințe
1	arabil	NU	5.800	16	441/1/6	-	

## Lungime Segmente

1) Valorile lungimilor segmentelor sunt obținute din proiecție în plan.

Punct început	X / Y	Punct sfârșit	X / Y	Lungime segment (** (m)
1	445.944,995 525.634,801	2	445.792,044 525.929,724	332.225
2	445.792,044 525.929,724	3	445.774,895 525.924,368	17.966
3	445.774,895 525.924,368	4	445.923,839 525.637,17	323.523
4	445.923,839 525.637,17	1	445.944,995 525.634,801	21.288

\*\* Lungimile segmentelor sunt determinate în planul de proiecție Stereo 70 și sunt rotunjite la 1 milimetru.

\*\*\* Distanţa dintre puncte este formată din segmente cumulate ce sunt mai mici decât valoarea 1 milimetru.

Neutilizabil în Circuitul  
Civil



**DATE DESPRE IMOBILUL NR. 6372**

Oficiul de Cadastru și Publicitate Imobiliară SIBIU  
Biroul de Cadastru și Publicitate Imobiliară Medias

**A. Partea I. Descrierea imobilului**

TEREN Extravilan

Adresa: Jud. Sibiu

Nr. Crt	Nr cadastral Nr. topografic	Suprafața* (mp)	Observații / Referințe
A1		5.800	Sector cadastral:21 Teren neimprejmuit;

**B. Partea II. Proprietari și acte**

Inscrieri privitoare la dreptul de proprietate și alte drepturi reale	Referințe
/	
Act Administrativ nr. 372/19, din 11/09/1995 emis de CJPSDPAT SIBIU (+ Titlu de proprietate nr. 515/19/23.04.1998 eliberat de CJPSDPAT SIBIU);	
B1	A1
Intabulare, drept de PROPRIETATE, dobandit prin Reconstituire, cota actuala 1/1	
1) BANEA MARIA, LIPSĂ CNP	
2) DRĂGHICI VICTORIA, LIPSĂ CNP	

**C. Partea III. SARCINI .**

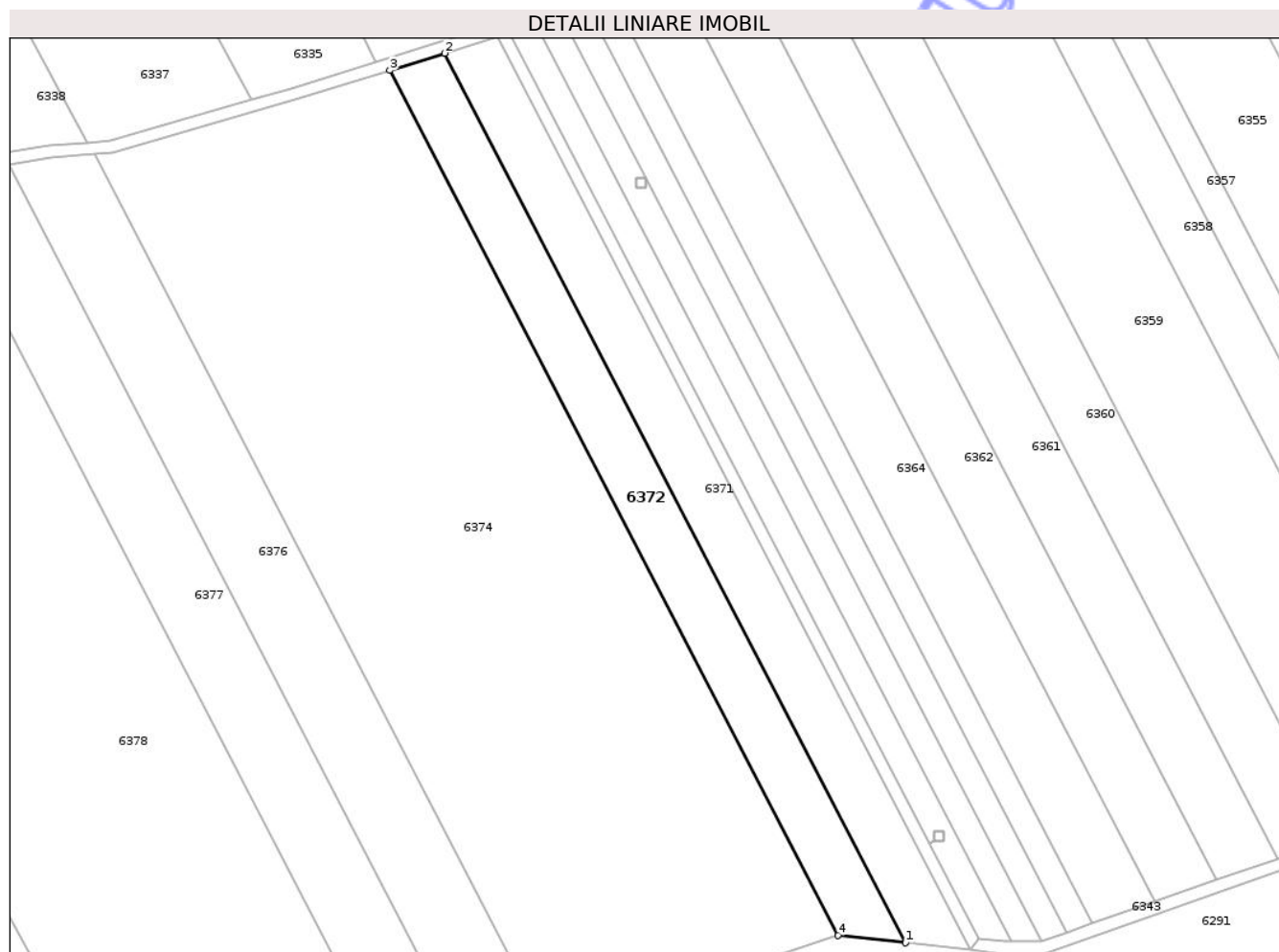
Inscrieri privind dezmembramintele dreptului de proprietate, drepturi reale de garanție și sarcini	Referințe
NU SUNT	

## Anexa Nr. 1 La Partea I

## Teren

Nr cadastral	Suprafața (mp)*	Observații / Referințe
	5.800	

\* Suprafața este determinată în planul de proiecție Stereo 70.



## Date referitoare la teren

Crt	Categorie folosință	Intra vilan	Suprafața (mp)	Tarla	Parcelă	Nr. topo	Observații / Referințe
1	arabil	NU	5.800	16	441/5	-	

## Lungime Segmente

1) Valorile lungimilor segmentelor sunt obținute din proiecție în plan.

Punct început	X / Y	Punct sfârșit	X / Y	Lungime segment (** (m)
1	445.923,839 525.637,17	2	445.774,895 525.924,368	323.523
2	445.774,895 525.924,368	3	445.757,271 525.918,864	18.463
3	445.757,271 525.918,864	4	445.902,099 525.639,604	314.581
4	445.902,099 525.639,604	1	445.923,839 525.637,17	21.876

\*\* Lungimile segmentelor sunt determinate în planul de proiecție Stereo 70 și sunt rotunjite la 1 milimetru.

\*\*\* Distanţa dintre puncte este formată din segmente cumulate ce sunt mai mici decât valoarea 1 milimetru.

Neutilizabil în Circuitul  
Civil



**DATE DESPRE IMOBILUL NR. 6373**

Oficiul de Cadastru și Publicitate Imobiliară SIBIU  
Biroul de Cadastru și Publicitate Imobiliară Medias

**A. Partea I. Descrierea imobilului**

TEREN Extravilan

Adresa: Jud. Sibiu

Nr. Crt	Nr cadastral Nr. topografic	Suprafața* (mp)	Observații / Referințe
A1		5.300	Sector cadastral:21 Teren neimprejmuit;

**B. Partea II. Proprietari și acte**

Inscrieri privitoare la dreptul de proprietate și alte drepturi reale	Referințe
/	
Act Administrativ nr. 2399/19, din 04/03/2003 emis de CJPSDPAT SIBIU (titlu de proprietate);	
B1	A1
Intabulare, drept de PROPRIETATE, dobandit prin Reconstituire, cota actuala 1/1	
1) DRAGOMIR GHEORGHE, LIPSĂ CNP	

**C. Partea III. SARCINI .**

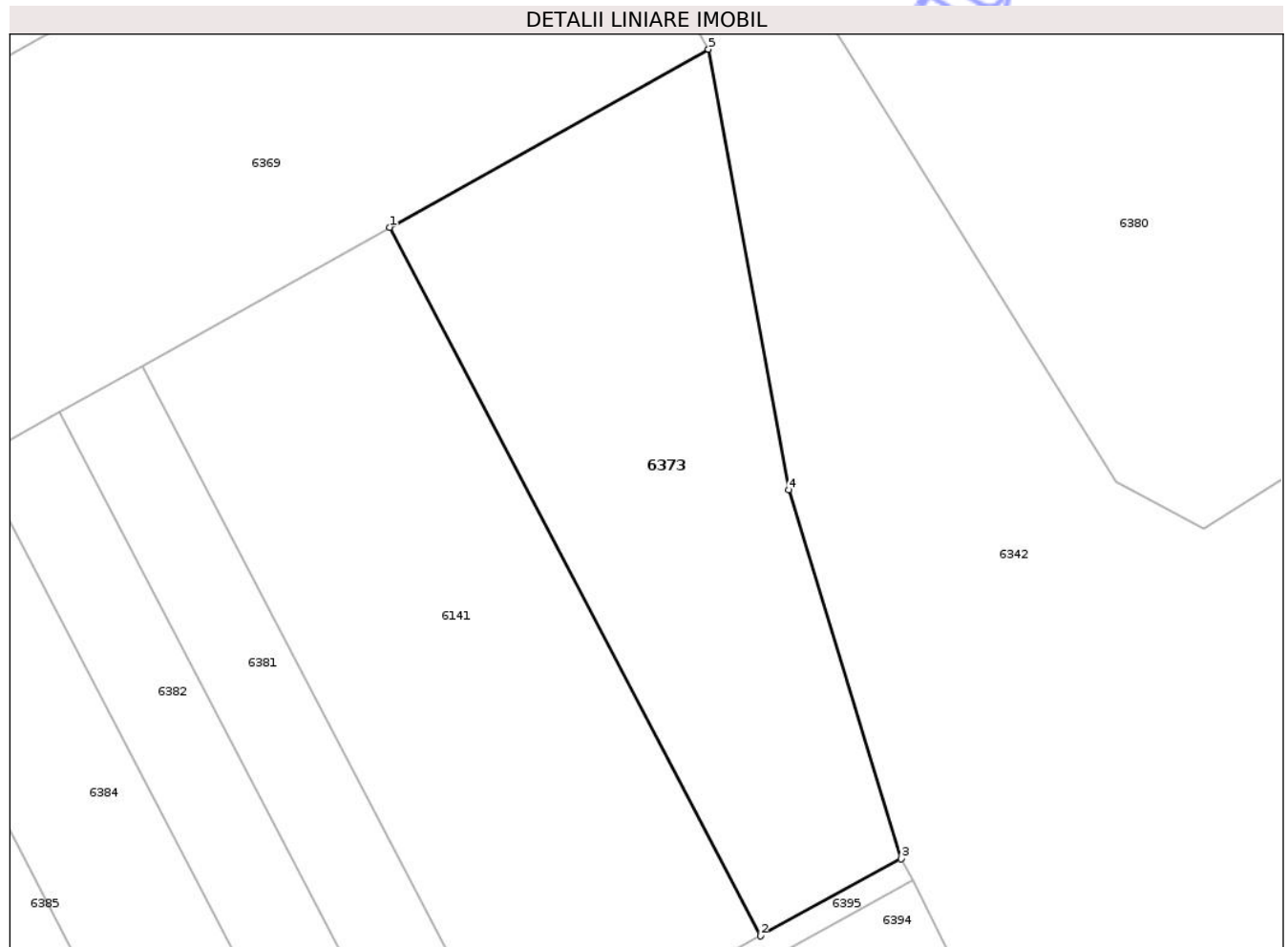
Inscrieri privind dezmembramintele dreptului de proprietate, drepturi reale de garanție și sarcini	Referințe
NU SUNT	

## Anexa Nr. 1 La Partea I

## Teren

Nr cadastral	Suprafața (mp)*	Observații / Referințe
	5.300	

\* Suprafața este determinată în planul de proiecție Stereo 70.



## Date referitoare la teren

Crt	Categorie folosință	Intra vilan	Suprafața (mp)	Tarla	Parcelă	Nr. topo	Observații / Referințe
1	neproductiv	NU	5.300	16	446	-	

## Lungime Segmente

1) Valorile lungimilor segmentelor sunt obținute din proiecție în plan.

Punct început	X / Y	Punct sfârșit	X / Y	Lungime segment (** (m)
1	445.388,312 525.771,397	2	445.448,6 525.656,164	130.05
2	445.448,6 525.656,164	3	445.471,486 525.668,71	26.099
3	445.471,486 525.668,71	4	445.453,213 525.728,732	62.742
4	445.453,213 525.728,732	5	445.440,14 525.800,354	72.805
5	445.440,14 525.800,354	1	445.388,312 525.771,397	59.369

\*\* Lungimile segmentelor sunt determinate în planul de proiecție Stereo 70 și sunt rotunjite la 1 milimetru.

\*\*\* Distanța dintre puncte este formată din segmente cumulate ce sunt mai mici decât valoarea 1 milimetru.

Neutilizabil în Circuitul  
Civil



**DATE DESPRE IMOBILUL NR. 6374**

Oficiul de Cadastru și Publicitate Imobiliară SIBIU  
Biroul de Cadastru și Publicitate Imobiliară Medias

**A. Partea I. Descrierea imobilului**

TEREN Extravilan

Adresa: Jud. Sibiu

Nr. Crt	Nr cadastral Nr. topografic	Suprafața* (mp)	Observații / Referințe
A1		31.100	Sector cadastral:21 Teren neimprejmuit;

**B. Partea II. Proprietari și acte**

Inscrieri privitoare la dreptul de proprietate și alte drepturi reale	Referințe
/	
Act Administrativ nr. 1535/19, din 02/04/2003 emis de CJPSDPAT SIBIU (titlu de proprietate);	
B1	A1
Intabulare, drept de PROPRIETATE, dobandit prin Reconstituire, cota actuala 1/1	
1) URDA GLIGOR, LIPSĂ CNP	

**C. Partea III. SARCINI .**

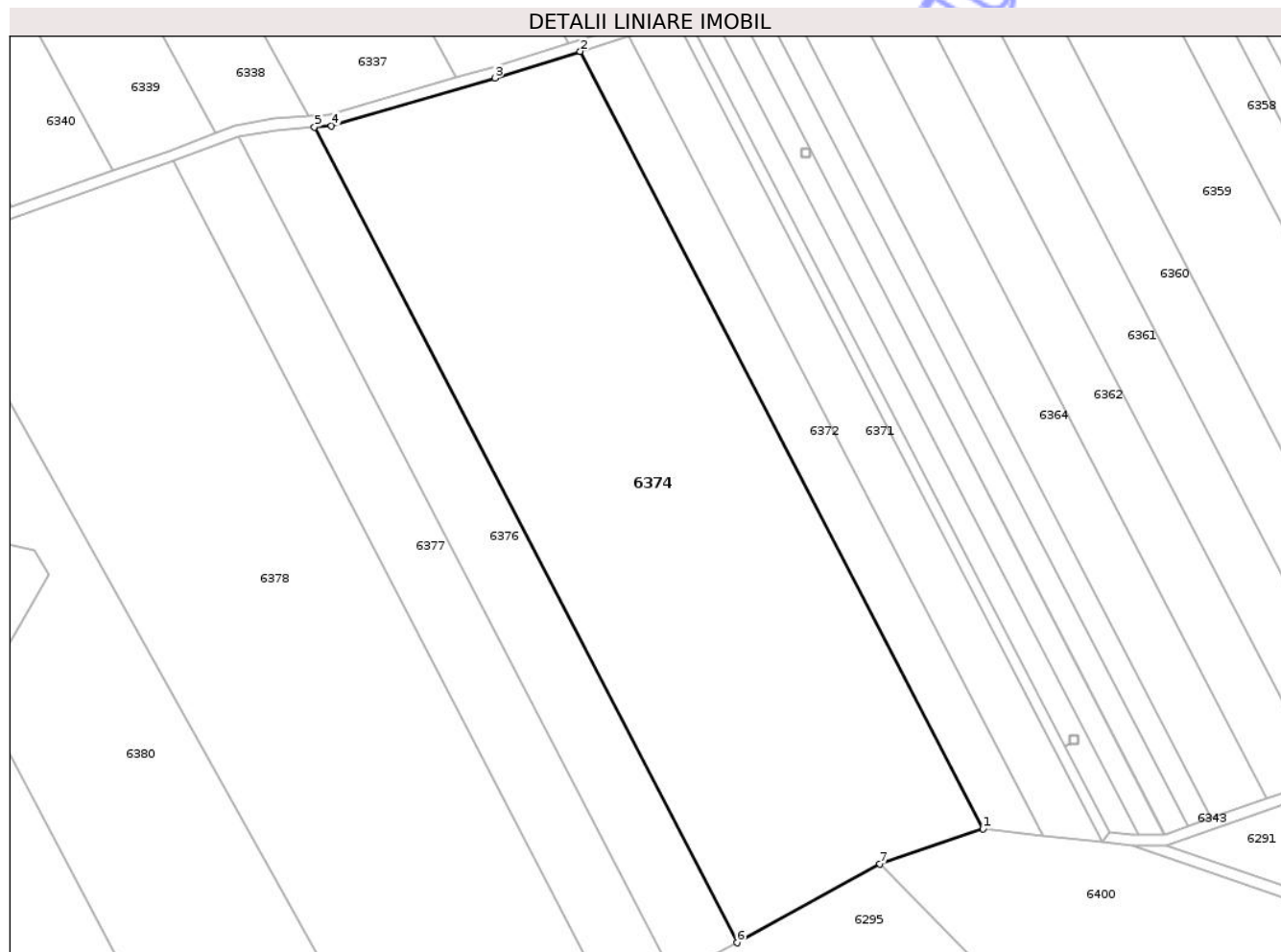
Inscrieri privind dezmembramintele dreptului de proprietate, drepturi reale de garanție și sarcini	Referințe
NU SUNT	

## Anexa Nr. 1 La Partea I

## Teren

Nr cadastral	Suprafața (mp)*	Observații / Referințe
	31.100	

\* Suprafața este determinată în planul de proiecție Stereo 70.



## Date referitoare la teren

Crt	Categorie folosință	Intra vilan	Suprafața (mp)	Tarla	Parcelă	Nr. topo	Observații / Referințe
1	arabil	NU	31.100	16	441/4	-	

## Lungime Segmente

1) Valorile lungimilor segmentelor sunt obținute din proiecție în plan.

Punct început	X / Y	Punct sfârșit	X / Y	Lungime segment (** (m)
1	445.902,099 525.639,604	2	445.757,271 525.918,864	314.581
2	445.757,271 525.918,864	3	445.726,584 525.909,28	32.149
3	445.726,584 525.909,28	4	445.667,83 525.892,168	61.195
4	445.667,83 525.892,168	5	445.661,694 525.891,696	6.155
5	445.661,694 525.891,696	6	445.813,662 525.598,666	330.093

Punct început	X / Y	Punct sfârșit	X / Y	Lungime segment (** (m)
6	445.813,662 525.598,666	7	445.865,076 525.627,014	58.711
7	445.865,076 525.627,014	1	445.902,099 525.639,604	39.105

\*\* Lungimile segmentelor sunt determinate în planul de proiecție Stereo 70 și sunt rotunjite la 1 milimetru.

\*\*\* Distanța dintre puncte este formată din segmente cumulate ce sunt mai mici decât valoarea 1 milimetru.

Neutilizabil în Circuitul Civil



**DATE DESPRE IMOBILUL NR. 6375**

Oficiul de Cadastru și Publicitate Imobiliară SIBIU  
Biroul de Cadastru și Publicitate Imobiliară Medias

**A. Partea I. Descrierea imobilului**

TEREN Extravilan

Adresa: Jud. Sibiu

Nr. Crt	Nr cadastral Nr. topografic	Suprafața* (mp)	Observații / Referințe
A1		3.300	Sector cadastral:21 Teren neimprejmuit;

**B. Partea II. Proprietari și acte**

Inscrieri privitoare la dreptul de proprietate și alte drepturi reale	Referințe
/	
Act Normativ nr. 7, din 13/03/1996 emis de PARLAMENTUL ROMÂNIEI (art. 13 alin 15);	
B1	Inscrierea provizorie, drept de PROPRIETATE, dobandit prin Lege, cota actuala 1/1
	1) COMUNA BAZNA, CIF:4307050, Proprietar neidentificat

**C. Partea III. SARCINI .**

Inscrieri privind dezmembramintele dreptului de proprietate, drepturi reale de garanție și sarcini	Referințe
NU SUNT	

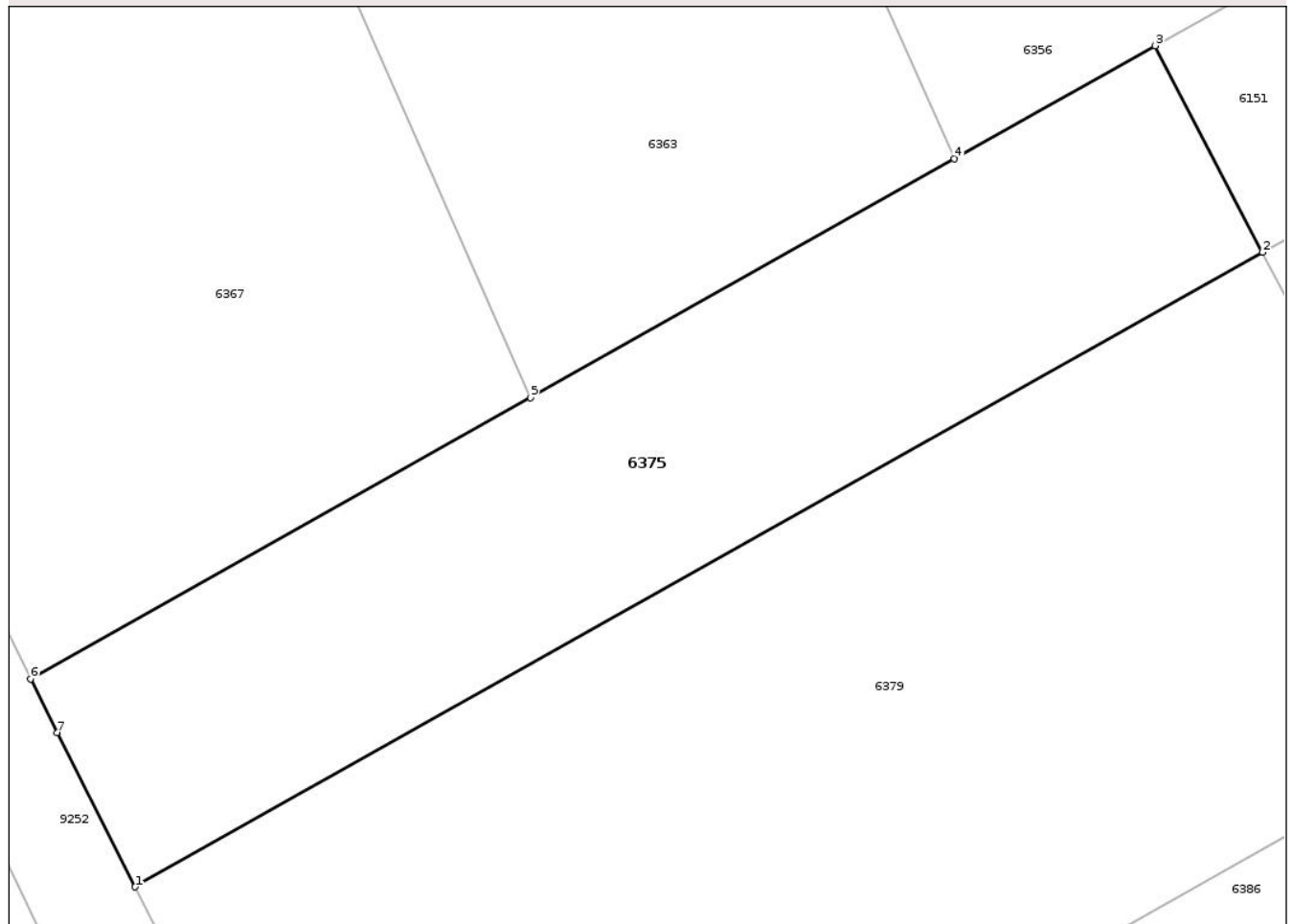
## Anexa Nr. 1 La Partea I

## Teren

Nr cadastral	Suprafața (mp)*	Observații / Referințe
	3.300	

\* Suprafața este determinată în planul de proiecție Stereo 70.

## DETALII LINIARE IMOBIL



## Date referitoare la teren

Crt	Categorie folosință	Intravilan	Suprafața (mp)	Tarla	Parcelă	Nr. topo	Observații / Referințe
1	arabil	NU	3.300	16	453/10	-	

## Lungime Segmente

1) Valorile lungimilor segmentelor sunt obținute din proiecție în plan.

Punct început	X / Y	Punct sfârșit	X / Y	Lungime segment (** (m)
1	445.157,53 525.704,218	2	445.275,677 525.770,686	135.561
2	445.275,677 525.770,686	3	445.264,443 525.792,326	24.382
3	445.264,443 525.792,326	4	445.243,385 525.780,479	24.162
4	445.243,385 525.780,479	5	445.198,938 525.755,473	50.999
5	445.198,938 525.755,473	6	445.146,58 525.726,018	60.075

Punct început	X / Y	Punct sfârșit	X / Y	Lungime segment (** (m)
6	445.146,58 525.726,018	7	445.149,355 525.720,395	6.271
7	445.149,355 525.720,395	1	445.157,53 525.704,218	18.125

\*\* Lungimile segmentelor sunt determinate în planul de proiecție Stereo 70 și sunt rotunjite la 1 milimetru.

\*\*\* Distanța dintre puncte este formată din segmente cumulate ce sunt mai mici decât valoarea 1 milimetru.

Neutilizabil în Circuitul Civil



**DATE DESPRE IMOBILUL NR. 6376**

Oficiul de Cadastru și Publicitate Imobiliară SIBIU  
Biroul de Cadastru și Publicitate Imobiliară Medias

**A. Partea I. Descrierea imobilului**

TEREN Extravilan

Adresa: Jud. Sibiu

Nr. Crt	Nr cadastral Nr. topografic	Suprafața* (mp)	Observații / Referințe
A1		8.700	Sector cadastral:21 Teren neimprejmuit;

**B. Partea II. Proprietari și acte**

Inscrieri privitoare la dreptul de proprietate și alte drepturi reale	Referințe
/	
Act Administrativ nr. 455/19, din 08/01/1998 emis de CJPSDPAT SIBIU (titlu de proprietate);	
B1	A1
Intabulare, drept de PROPRIETATE, dobandit prin Reconstituire, cota actuala 1/1	
1) SERBAN VERONICA, LIPSĂ CNP	

**C. Partea III. SARCINI .**

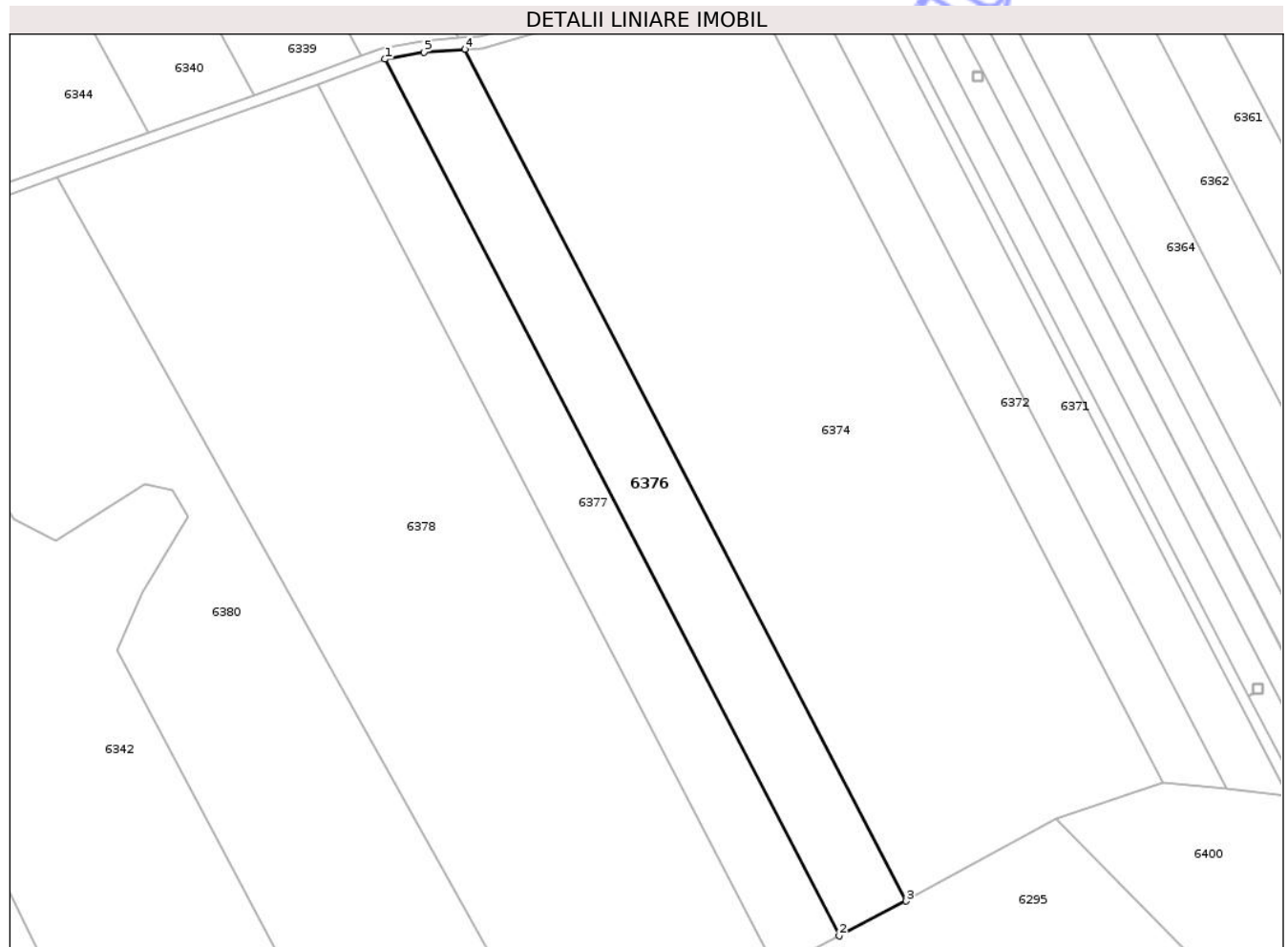
Inscrieri privind dezmembramintele dreptului de proprietate, drepturi reale de garanție și sarcini	Referințe
NU SUNT	

## Anexa Nr. 1 La Partea I

## Teren

Nr cadastral	Suprafața (mp)*	Observații / Referințe
	8.700	

\* Suprafața este determinată în planul de proiecție Stereo 70.



## Date referitoare la teren

Crt	Categorie folosință	Intra vilan	Suprafața (mp)	Tarla	Parcelă	Nr. topo	Observații / Referințe
1	arabil	NU	8.700	16	441/3	-	

## Lungime Segmente

1) Valorile lungimilor segmentelor sunt obținute din proiecție în plan.

Punct început	X / Y	Punct sfârșit	X / Y	Lungime segment (** (m)
1	445.634,227 525.888,292	2	445.790,633 525.586,706	339.73
2	445.790,633 525.586,706	3	445.813,662 525.598,666	25.95
3	445.813,662 525.598,666	4	445.661,694 525.891,696	330.093
4	445.661,694 525.891,696	5	445.647,668 525.890,618	14.066
5	445.647,668 525.890,618	1	445.634,227 525.888,292	13.641

\*\* Lungimile segmentelor sunt determinate în planul de proiecție Stereo 70 și sunt rotunjite la 1 milimetru.

\*\*\* Distanța dintre puncte este formată din segmente cumulate ce sunt mai mici decât valoarea 1 milimetru.

Neutilizabil în Circuitul  
Civil





## DATE DESPRE IMOBILUL NR. 6377

Oficiul de Cadastru și Publicitate Imobiliară SIBIU  
Biroul de Cadastru și Publicitate Imobiliară Medias

## A. Partea I. Descrierea imobilului

TEREN Extravilan

Adresa: Jud. Sibiu

Nr. Crt	Nr cadastral Nr. topografic	Suprafața* (mp)	Observații / Referințe
A1		8.400	Sector cadastral:21 Teren neimprejmit;

## B. Partea II. Proprietari și acte

Inscrieri privitoare la dreptul de proprietate și alte drepturi reale	Referințe
/	
Act Administrativ nr. 456/19, din 08/01/1998 emis de CJPSDPAT SIBIU (titlu de proprietate);	
B1	A1
Intabulare, drept de PROPRIETATE, dobandit prin Reconstituire, cota actuala 1/1	
1) SERBAN ANA, LIPSĂ CNP	

## C. Partea III. SARCINI .

Inscrieri privind dezmembramintele dreptului de proprietate, drepturi reale de garanție și sarcini	Referințe
NU SUNT	

## Anexa Nr. 1 La Partea I

## Teren

Nr cadastral	Suprafața (mp)*	Observații / Referințe
	8.400	

\* Suprafața este determinată în planul de proiecție Stereo 70.



## Date referitoare la teren

Crt	Categorie folosință	Intra vilan	Suprafața (mp)	Tarla	Parcelă	Nr. topo	Observații / Referințe
1	arabil	NU	8.400	16	441/2	-	

## Lungime Segmente

1) Valorile lungimilor segmentelor sunt obținute din proiecție în plan.

Punct început	X / Y	Punct sfârșit	X / Y	Lungime segment (** (m)
1	445.790,633 525.586,706	2	445.634,227 525.888,292	339.73
2	445.634,227 525.888,292	3	445.611,066 525.879,469	24.785
3	445.611,066 525.879,469	4	445.768,782 525.575,358	342.575
4	445.768,782 525.575,358	1	445.790,633 525.586,706	24.622

\*\* Lungimile segmentelor sunt determinate în planul de proiecție Stereo 70 și sunt rotunjite la 1 milimetru.

\*\*\* Distanţa dintre puncte este formată din segmente cumulate ce sunt mai mici decât valoarea 1 milimetru.

Neutilizabil în Circuitul  
Civil



**DATE DESPRE IMOBILUL NR. 6378**

Oficiul de Cadastru și Publicitate Imobiliară SIBIU  
Biroul de Cadastru și Publicitate Imobiliară Medias

**A. Partea I. Descrierea imobilului**

TEREN Extravilan

Adresa: Jud. Sibiu

Nr. Crt	Nr cadastral Nr. topografic	Suprafața* (mp)	Observații / Referințe
A1		29.400	Sector cadastral:21 Teren neimprejmuit;

**B. Partea II. Proprietari și acte**

Inscrieri privitoare la dreptul de proprietate și alte drepturi reale	Referințe
/	
Act Administrativ nr. 2402/19, din 04/03/2003 emis de CJPSDPAT SIBIU (titlu de proprietate);	
B1	A1
Intabulare, drept de PROPRIETATE, dobandit prin Reconstituire, cota actuala 1/1 1) <b>BOGDAN NICOLAE</b> , LIPSĂ CNP	

**C. Partea III. SARCINI .**

Inscrieri privind dezmembramintele dreptului de proprietate, drepturi reale de garanție și sarcini	Referințe
NU SUNT	

## Anexa Nr. 1 La Partea I

## Teren

Nr cadastral	Suprafața (mp)*	Observații / Referințe
	29.400	

\* Suprafața este determinată în planul de proiecție Stereo 70.



## Date referitoare la teren

Crt	Categorie folosință	Intra vilan	Suprafața (mp)	Tarla	Parcelă	Nr. topo	Observații / Referințe
1	arabil	NU	29.400	16	441/1/2	-	

## Lungime Segmente

1) Valorile lungimilor segmentelor sunt obținute din proiecție în plan.

Punct început	X / Y	Punct sfârșit	X / Y	Lungime segment (** (m)
1	445.611,066 525.879,469	2	445.521,395 525.847,522	95.191
2	445.521,395 525.847,522	3	445.678,017 525.567,282	321.037
3	445.678,017 525.567,282	4	445.721,925 525.573,49	44.345
4	445.721,925 525.573,49	5	445.768,782 525.575,358	46.894
5	445.768,782 525.575,358	1	445.611,066 525.879,469	342.575

\*\* Lungimile segmentelor sunt determinate în planul de proiecție Stereo 70 și sunt rotunjite la 1 milimetru.

\*\*\* Distanța dintre puncte este formată din segmente cumulate ce sunt mai mici decât valoarea 1 milimetru.

Neutilizabil în Circuitul  
Civil



**DATE DESPRE IMOBILUL NR. 6379**

Oficiul de Cadastru și Publicitate Imobiliară SIBIU  
Biroul de Cadastru și Publicitate Imobiliară Medias

**A. Partea I. Descrierea imobilului**

TEREN Extravilan

Adresa: Jud. Sibiu

Nr. Crt	Nr cadastral Nr. topografic	Suprafața* (mp)	Observații / Referințe
A1		7.400	Sector cadastral:21 Teren neimprejmuit;

**B. Partea II. Proprietari și acte**

Inscrieri privitoare la dreptul de proprietate și alte drepturi reale	Referințe
/	
Act Normativ nr. 7, din 13/03/1996 emis de PARLAMENTUL ROMÂNIEI (art. 13 alin 15);	
B1	Inscrierea provizorie, drept de PROPRIETATE, dobandit prin Lege, cota actuala 1/1
	1) COMUNA BAZNA, CIF:4307050, Proprietar neidentificat

**C. Partea III. SARCINI .**

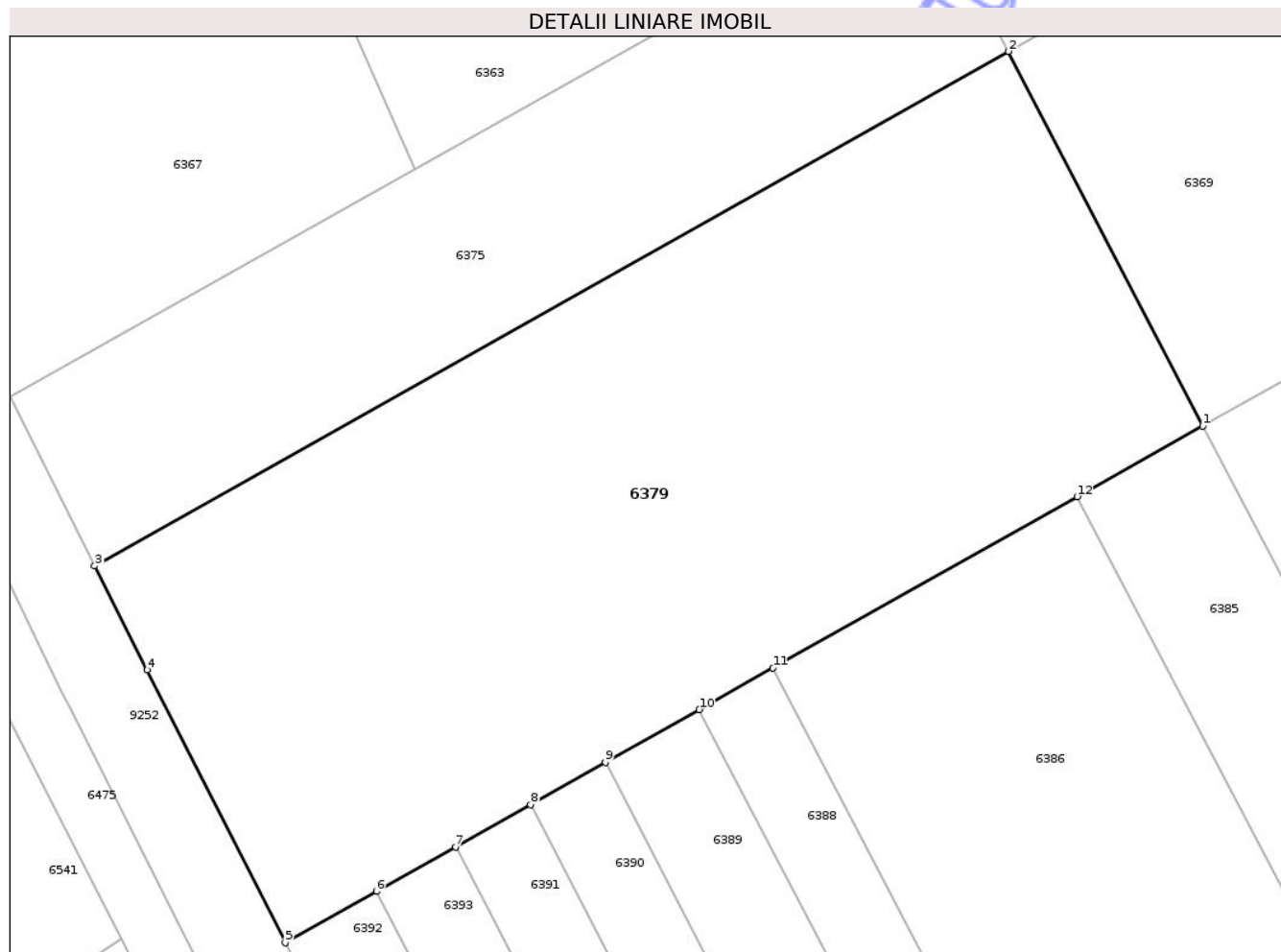
Inscrieri privind dezmembramintele dreptului de proprietate, drepturi reale de garanție și sarcini	Referințe
NU SUNT	

## Anexa Nr. 1 La Partea I

## Teren

Nr cadastral	Suprafața (mp)*	Observații / Referințe
	7.400	

\* Suprafața este determinată în planul de proiecție Stereo 70.



## Date referitoare la teren

Crt	Categorie folosință	Intra vilan	Suprafața (mp)	Tarla	Parcelă	Nr. topo	Observații / Referințe
1	arabil	NU	7.400	16	453/9	-	

## Lungime Segmente

1) Valorile lungimilor segmentelor sunt obținute din proiecție în plan.

Punct început	X / Y	Punct sfârșit	X / Y	Lungime segment (** (m)
1	445.300,788 525.722,312	2	445.275,677 525.770,686	54.503
2	445.275,677 525.770,686	3	445.157,53 525.704,218	135.561
3	445.157,53 525.704,218	4	445.164,308 525.690,805	15.028
4	445.164,308 525.690,805	5	445.182,141 525.655,563	39.497
5	445.182,141 525.655,563	6	445.193,933 525.662,197	13.53

Punct început	X / Y	Punct sfârșit	X / Y	Lungime segment (** (m)
6	445.193,933 525.662,197	7	445.204,171 525.667,958	11.748
7	445.204,171 525.667,958	8	445.213,884 525.673,422	11.144
8	445.213,884 525.673,422	9	445.223,541 525.678,855	11.08
9	445.223,541 525.678,855	10	445.235,684 525.685,686	13.933
10	445.235,684 525.685,686	11	445.245,238 525.691,061	10.962
11	445.245,238 525.691,061	12	445.284,563 525.713,184	45.121
12	445.284,563 525.713,184	1	445.300,788 525.722,312	18.616

\*\* Lungimile segmentelor sunt determinate în planul de proiecție Stereo 70 și sunt rotunjite la 1 milimetru.

\*\*\* Distanța dintre puncte este formată din segmente cumulate ce sunt mai mici decât valoarea 1 milimetru.

Neutilizabil în Circuitul Civil





## DATE DESPRE IMOBILUL NR. 6380

Oficiul de Cadastru și Publicitate Imobiliară SIBIU  
Biroul de Cadastru și Publicitate Imobiliară Medias

## A. Partea I. Descrierea imobilului

TEREN Extravilan

Adresa: Jud. Sibiu

Nr. Crt	Nr cadastral Nr. topografic	Suprafața* (mp)	Observații / Referințe
A1		20.600	Sector cadastral:21 Teren neimprejmuit;

## B. Partea II. Proprietari și acte

Inscrieri privitoare la dreptul de proprietate și alte drepturi reale	Referințe
/	
Act Administrativ nr. 2369/19, din 28/02/2003 emis de CJPSDPAT SIBIU (titlu de proprietate);	
B1	A1
Intabulare, drept de PROPRIETATE, dobandit prin Reconstituire, cota actuala 1/1	
1) OLTEAN SIMONA, LIPSĂ CNP	

## C. Partea III. SARCINI .

Inscrieri privind dezmembramintele dreptului de proprietate, drepturi reale de garanție și sarcini	Referințe
NU SUNT	

## Anexa Nr. 1 La Partea I

## Teren

Nr cadastral	Suprafața (mp)*	Observații / Referințe
	20.600	

\* Suprafața este determinată în planul de proiecție Stereo 70.



## Date referitoare la teren

Crt	Categorie folosință	Intra vilan	Suprafața (mp)	Tarla	Parcelă	Nr. topo	Observații / Referințe
1	arabil	NU	20.600	16	441/1/1	-	

## Lungime Segmente

1) Valorile lungimilor segmentelor sunt obținute din proiecție în plan.

Punct început	X / Y	Punct sfârșit	X / Y	Lungime segment (** (m)
1	445.678,017 525.567,282	2	445.521,395 525.847,522	321.037
2	445.521,395 525.847,522	3	445.501,249 525.840,345	21.387
3	445.501,249 525.840,345	4	445.486,339 525.839,176	14.955
4	445.486,339 525.839,176	5	445.467,452 525.826,561	22.713
5	445.467,452 525.826,561	6	445.456,897 525.819,511	12.693

Punct început	X / Y	Punct sfârşit	X / Y	Lungime segment (** (m)
6	445.456,897 525.819,511	7	445.458,861 525.806,334	13.323
7	445.458,861 525.806,334	8	445.506,459 525.729,978	89.977
8	445.506,459 525.729,978	9	445.520,743 525.722,477	16.134
9	445.520,743 525.722,477	10	445.551,573 525.741,999	36.491
10	445.551,573 525.741,999	11	445.560,949 525.739,839	9.621
11	445.560,949 525.739,839	12	445.566,293 525.730,9	10.414
12	445.566,293 525.730,9	13	445.550,874 525.704,646	30.447
13	445.550,874 525.704,646	14	445.542,223 525.684,889	21.568
14	445.542,223 525.684,889	15	445.625,522 525.527,471	178.099
15	445.625,522 525.527,471	1	445.678,017 525.567,282	65.884

\*\* Lungimile segmentelor sunt determinate în planul de proiecție Stereo 70 și sunt rotunjite la 1 milimetru.

\*\*\* Distanța dintre puncte este formată din segmente cumulate ce sunt mai mici decât valoarea 1 milimetru.



**DATE DESPRE IMOBILUL NR. 6381**

Oficiul de Cadastru și Publicitate Imobiliară SIBIU  
Biroul de Cadastru și Publicitate Imobiliară Medias

**A. Partea I. Descrierea imobilului**

TEREN Extravilan

Adresa: Jud. Sibiu

Nr. Crt	Nr cadastral Nr. topografic	Suprafața* (mp)	Observații / Referințe
A1		2.000	Sector cadastral:21 Teren neimprejmuit;

**B. Partea II. Proprietari și acte**

Inscrieri privitoare la dreptul de proprietate și alte drepturi reale	Referințe
/	
Act Notarial nr. 18, din 30/03/2010 emis de NP DANIELA HELJU (certificat de mostenitor);	
B1	A1
Intabulare, drept de PROPRIETATE, dobandit prin Succesiune, cota actuala 1/1 1) VLAICU DINACHE	

**C. Partea III. SARCINI .**

Inscrieri privind dezmembramintele dreptului de proprietate, drepturi reale de garanție și sarcini	Referințe
NU SUNT	

## Anexa Nr. 1 La Partea I

## Teren

Nr cadastral	Suprafața (mp)*	Observații / Referințe
	2.000	

\* Suprafața este determinată în planul de proiecție Stereo 70.

## DETALII LINIARE IMOBIL



## Date referitoare la teren

Crt	Categorie folosință	Intra vilan	Suprafața (mp)	Tarla	Parcelă	Nr. topo	Observații / Referințe
1	arabil	NU	2.000	16	451/2/1	-	

## Lungime Segmente

1) Valorile lungimilor segmentelor sunt obținute din proiecție în plan.

Punct început	X / Y	Punct sfârșit	X / Y	Lungime segment (** (m)
1	445.334,507 525.741,282	2	445.394,543 525.626,531	129.507
2	445.394,543 525.626,531	3	445.408,078 525.633,951	15.436
3	445.408,078 525.633,951	4	445.347,964 525.748,853	129.677
4	445.347,964 525.748,853	1	445.334,507 525.741,282	15.44

\*\* Lungimile segmentelor sunt determinate în planul de proiecție Stereo 70 și sunt rotunjite la 1 milimetru.

\*\*\* Distanţa dintre puncte este formată din segmente cumulate ce sunt mai mici decât valoarea 1 milimetru.

Neutilizabil în Circuitul  
Civil



**DATE DESPRE IMOBILUL NR. 6382**

Oficiul de Cadastru și Publicitate Imobiliară SIBIU  
Biroul de Cadastru și Publicitate Imobiliară Medias

**A. Partea I. Descrierea imobilului**

TEREN Extravilan

Adresa: Jud. Sibiu

Nr. Crt	Nr cadastral Nr. topografic	Suprafața* (mp)	Observații / Referințe
A1		2.000	Sector cadastral:21 Teren neimprejmuit;

**B. Partea II. Proprietari și acte**

Inscrieri privitoare la dreptul de proprietate și alte drepturi reale	Referințe
/	
Act Notarial nr. 18, din 30/03/2010 emis de NP DANIELA HELJU (certificat de mostenitor);	
B1	A1
Intabulare, drept de PROPRIETATE, dobandit prin Succesiune, cota actuala 1/1 1) VLAICU DINACHE	

**C. Partea III. SARCINI .**

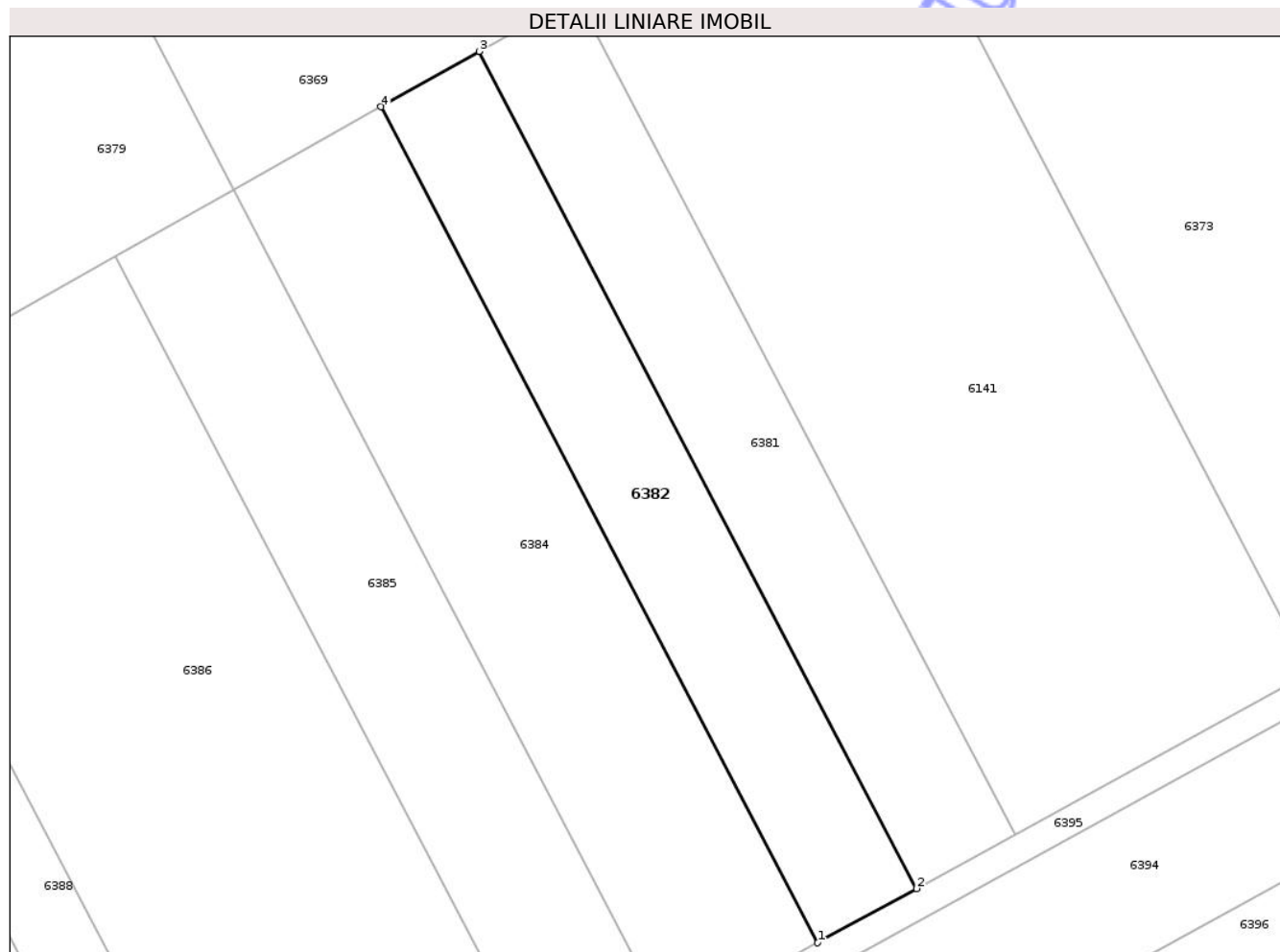
Inscrieri privind dezmembramintele dreptului de proprietate, drepturi reale de garanție și sarcini	Referințe
NU SUNT	

## Anexa Nr. 1 La Partea I

## Teren

Nr cadastral	Suprafața (mp)*	Observații / Referințe
	2.000	

\* Suprafața este determinată în planul de proiecție Stereo 70.



## Date referitoare la teren

Crt	Categorie folosință	Intra vilan	Suprafața (mp)	Tarla	Parcelă	Nr. topo	Observații / Referințe
1	faneata	NU	2.000	16	451/2/2	-	Nr. Parcelă 451/2 greșit în TP

## Lungime Segmente

1) Valorile lungimilor segmentelor sunt obținute din proiecție în plan.

Punct început	X / Y	Punct sfârșit	X / Y	Lungime segment (** (m)
1	445.380,989 525.619,102	2	445.394,543 525.626,531	15.456
2	445.394,543 525.626,531	3	445.334,507 525.741,282	129.507
3	445.334,507 525.741,282	4	445.321,033 525.733,702	15.46
4	445.321,033 525.733,702	1	445.380,989 525.619,102	129.337

\*\* Lungimile segmentelor sunt determinate în planul de proiecție Stereo 70 și sunt rotunjite la 1 milimetru.

\*\*\* Distanţa dintre puncte este formată din segmente cumulate ce sunt mai mici decât valoarea 1 milimetru.

Neutilizabil în Circuitul  
Civil



**DATE DESPRE IMOBILUL NR. 6383**

Oficiul de Cadastru și Publicitate Imobiliară SIBIU  
Biroul de Cadastru și Publicitate Imobiliară Medias

**A. Partea I. Descrierea imobilului**

TEREN Extravilan

Adresa: Jud. Sibiu

Nr. Crt	Nr cadastral Nr. topografic	Suprafața* (mp)	Observații / Referințe
A1		10	Sector cadastral:21 Teren neimprejmuit;

**Construcții**

Crt	Nr cadastral Nr. topografic	Adresa	Observații / Referințe
A1.1		Jud. Sibiu	Nr. niveluri:1; S. construita la sol:10 mp; STÂLP LEA

**B. Partea II. Proprietari și acte**

Inscrieri privitoare la dreptul de proprietate și alte drepturi reale		Referințe
/		
Act Normativ nr. 7, din 13/03/1996 emis de PARLAMENTUL ROMÂNIEI (art. 13 alin 15);		
B1	Inscrierea provizorie, drept de PROPRIETATE, dobandit prin Lege, cota actuala 1/1 1) <b>COMUNA BAZNA</b> , CIF:4307050, Proprietar neidentificat	A1
Act Normativ nr. 7, din 13/03/1996 emis de PARLAMENTUL ROMÂNIEI (LEGE);		
B1	Inscrierea provizorie, drept de PROPRIETATE, dobandit prin Lege, cota actuala 1/1 1) <b>COMUNA BAZNA</b> , CIF:4307050, Proprietar neidentificat	A1.1

**C. Partea III. SARCINI .**

Inscrieri privind dezmembramintele dreptului de proprietate, drepturi reale de garanție și sarcini	Referințe
NU SUNT	

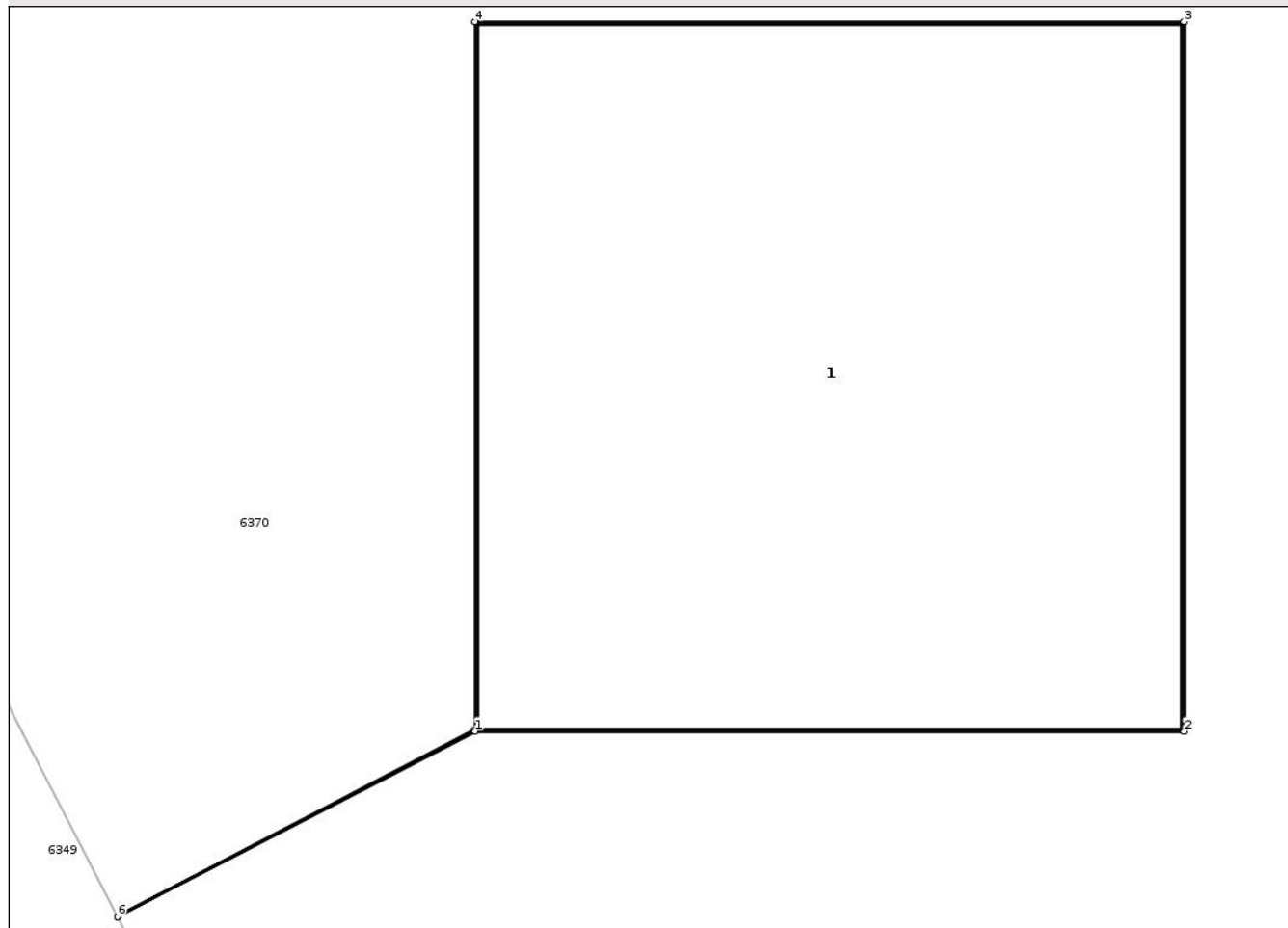
## Anexa Nr. 1 La Partea I

## Teren

Nr cadastral	Suprafața (mp)*	Observații / Referințe
	10	

\* Suprafața este determinată în planul de proiecție Stereo 70.

## DETALII LINIARE IMOBIL



## Date referitoare la teren

Crt	Categorie folosință	Intra vilan	Suprafața (mp)	Tarla	Parcelă	Nr. topo	Observații / Referințe
1	curți constructii	NU	10	16	441/7/1	-	

## Date referitoare la construcții

Crt	Număr	Destinație construcție	Supraf. (mp)	Situație juridică	Observații / Referințe
A1.1		construcții industriale și edilitare	10	Cu acte	Nr. niveluri:1; S. construita la sol:10 mp; STALP LEA

## Lungime Segmente

1) Valorile lungimilor segmentelor sunt obținute din proiecție în plan.

Punct început	X / Y	Punct sfârșit	X / Y	Lungime segment (** (m)
1	445.933,161 525.670,161	2	445.936,281 525.670,161	3.12
2	445.936,281 525.670,161	3	445.936,281 525.673,281	3.12
3	445.936,281 525.673,281	4	445.933,161 525.673,281	3.12

Punct început	X / Y	Punct sfârșit	X / Y	Lungime segment (** (m)
4	445.933,161 525.673,281	5	445.933,161 525.670,168	3.113
5	445.933,161 525.670,168	6	445.931,586 525.669,345	1.777
6	445.931,586 525.669,345	7	445.931,586 525.669,344	0.001
7	445.931,586 525.669,344	1	445.933,161 525.670,161	1.774

\*\* Lungimile segmentelor sunt determinate în planul de proiecție Stereo 70 și sunt rotunjite la 1 milimetru.

\*\*\* Distanța dintre puncte este formată din segmente cumulate ce sunt mai mici decât valoarea 1 milimetru.

Neutilizabil în Circuitul Civil



**DATE DESPRE IMOBILUL NR. 6384**

Oficiul de Cadastru și Publicitate Imobiliară SIBIU  
Biroul de Cadastru și Publicitate Imobiliară Medias

**A. Partea I. Descrierea imobilului**

TEREN Extravilan

Adresa: Jud. Sibiu

Nr. Crt	Nr cadastral Nr. topografic	Suprafața* (mp)	Observații / Referințe
A1		3.000	Sector cadastral:21 Teren neimprejmit;

**B. Partea II. Proprietari și acte**

Inscrieri privitoare la dreptul de proprietate și alte drepturi reale	Referințe
/	
Act Administrativ nr. 454/19, din 08/01/1998 emis de CJPSDPAT SIBIU (titlu de proprietate);	
B1	A1
Intabulare, drept de PROPRIETATE, dobandit prin Reconstituire, cota actuala 1/1	
1) VEZA VIOREL, LIPSĂ CNP	

**C. Partea III. SARCINI .**

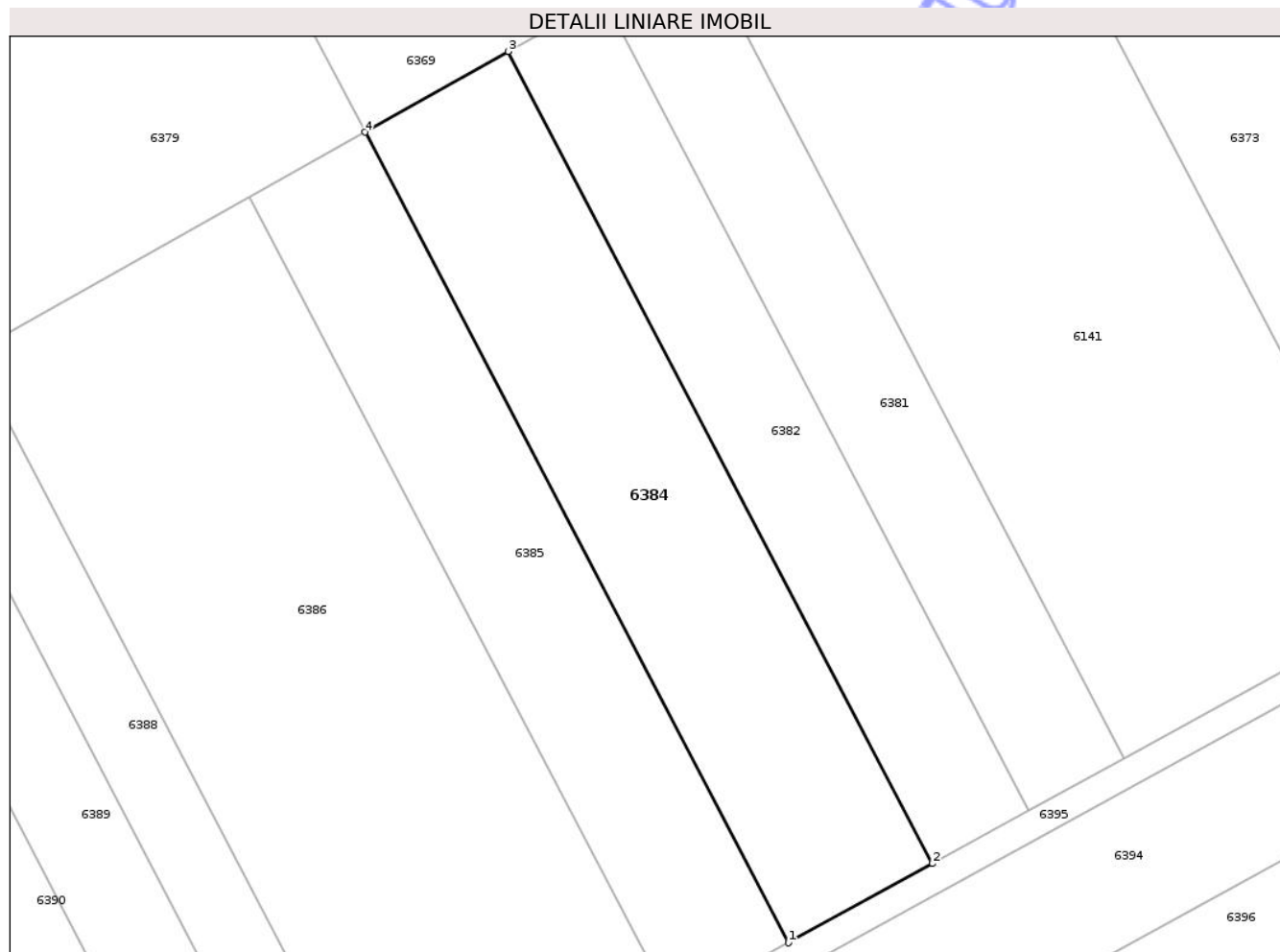
Inscrieri privind dezmembramintele dreptului de proprietate, drepturi reale de garanție și sarcini	Referințe
NU SUNT	

## Anexa Nr. 1 La Partea I

## Teren

Nr cadastral	Suprafața (mp)*	Observații / Referințe
	3.000	

\* Suprafața este determinată în planul de proiecție Stereo 70.



## Date referitoare la teren

Crt	Categorie folosință	Intra vilan	Suprafața (mp)	Tarla	Parcelă	Nr. topo	Observații / Referințe
1	faneata	NU	3.000	16	451/1/1	-	

## Lungime Segmente

1) Valorile lungimilor segmentelor sunt obținute din proiecție în plan.

Punct început	X / Y	Punct sfârșit	X / Y	Lungime segment (** (m)
1	445.360,626 525.607,939	2	445.380,989 525.619,102	23.223
2	445.380,989 525.619,102	3	445.321,033 525.733,702	129.337
3	445.321,033 525.733,702	4	445.300,788 525.722,312	23.229
4	445.300,788 525.722,312	1	445.360,626 525.607,939	129.081

\*\* Lungimile segmentelor sunt determinate în planul de proiecție Stereo 70 și sunt rotunjite la 1 milimetru.

\*\*\* Distanţa dintre puncte este formată din segmente cumulate ce sunt mai mici decât valoarea 1 milimetru.

Neutilizabil în Circuitul  
Civil



**DATE DESPRE IMOBILUL NR. 6519**

Oficiul de Cadastru și Publicitate Imobiliară SIBIU  
Biroul de Cadastru și Publicitate Imobiliară Medias

**A. Partea I. Descrierea imobilului**

TEREN Extravilan

Adresa: Jud. Sibiu

Nr. Crt	Nr cadastral Nr. topografic	Suprafața* (mp)	Observații / Referințe
A1		1.247	Sector cadastral:23 Teren neimprejmuit; Diferența de suprafață se regăsește la ID 6531

**B. Partea II. Proprietari și acte**

Inscrieri privitoare la dreptul de proprietate și alte drepturi reale		Referințe
/		
Act Administrativ nr. 231/19, din 08/01/1997 emis de CJPSDPAT SIBIU (titlu de proprietate);		
B1	Intabulare, drept de PROPRIETATE, dobândit prin Reconstituire, cota actuala 1/1 1) POPA DUMITRU	A1
Act Administrativ nr. 481/19, din 23/03/1998 emis de CJPSDPAT SIBIU (titlu de proprietate);		
B2	Intabulare, drept de PROPRIETATE, dobândit prin Reconstituire, cota actuala 1/1 1) POPA ANA 2) STREZA EUGENIA	A1
Act Normativ nr. 7, din 13/03/1996 emis de PARLAMENTUL ROMÂNIEI;		
B3	Se notează suprapunerea reală a două acte de proprietate: Titlu de proprietate 231/19/8.01.1997 prin care s-a întabulat dreptul de proprietate în favoarea lui POPA DUMITRU, și titlul de proprietate 481/19/23.03.1998 prin care s-a întabulat dreptul de proprietate în favoarea lui POPA ANA, STREZA EUGENIA	A1

**C. Partea III. SARCINI .**

Inscrieri privind dezmembramintele dreptului de proprietate, drepturi reale de garanție și sarcini	Referințe
NU SUNT	

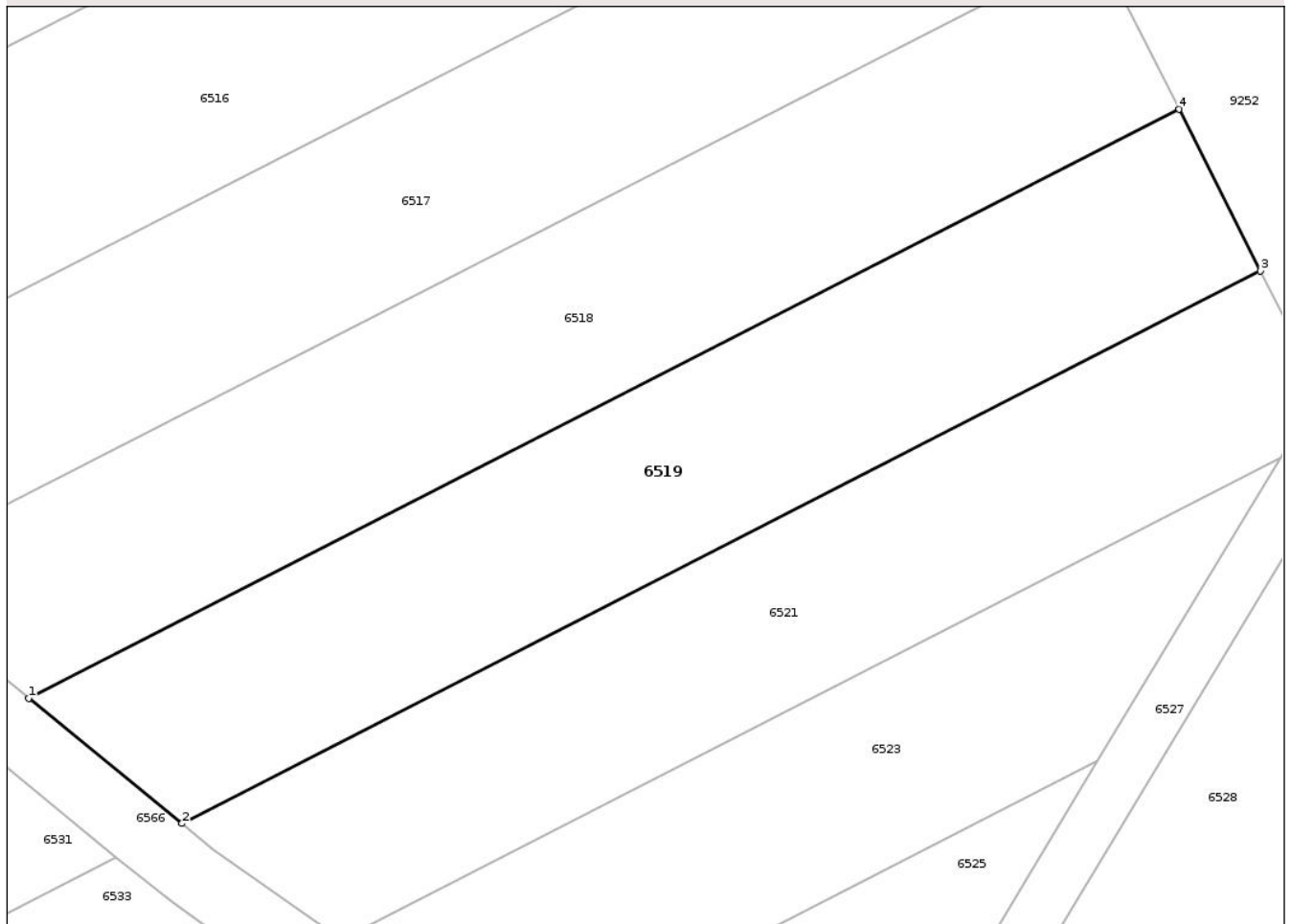
## Anexa Nr. 1 La Partea I

## Teren

Nr cadastral	Suprafața (mp)*	Observații / Referințe
	1.247	Diferența de suprafață se regăsește la ID 6531

\* Suprafața este determinată în planul de proiecție Stereo 70.

## DETALII LINIARE IMOBIL



## Date referitoare la teren

Crt	Categorie folosință	Intra vilan	Suprafața (mp)	Tarla	Parcelă	Nr. topo	Observații / Referințe
1	arabil	NU	1.247	17	468/1/58/1	-	Nr. parcelă 468/1/58 greșit în TP

## Lungime Segmente

1) Valorile lungimilor segmentelor sunt obținute din proiecție în plan.

Punct început	X / Y	Punct sfârșit	X / Y	Lungime segment (** (m)
1	444.995,022 525.791,899	2	445.006,384 525.782,626	14.666
2	445.006,384 525.782,626	3	445.086,348 525.823,562	89.833
3	445.086,348 525.823,562	4	445.080,321 525.835,567	13.432
4	445.080,321 525.835,567	1	444.995,022 525.791,899	95.827

\*\* Lungimile segmentelor sunt determinate în planul de proiecție Stereo 70 și sunt rotunjite la 1 milimetru.

\*\*\* Distanţa dintre puncte este formată din segmente cumulate ce sunt mai mici decât valoarea 1 milimetru.

Neutilizabil în Circuitul  
Civil



**DATE DESPRE IMOBILUL NR. 6520**

Oficiul de Cadastru și Publicitate Imobiliară SIBIU  
Biroul de Cadastru și Publicitate Imobiliară Medias

**A. Partea I. Descrierea imobilului**

TEREN Extravilan

Adresa: Jud. Sibiu

Nr. Crt	Nr cadastral Nr. topografic	Suprafața* (mp)	Observații / Referințe
A1		1.941	Sector cadastral:23 Teren neimprejmuit; Diferența de suprafață se regăsește la ID 6520 6483, 6496

**B. Partea II. Proprietari și acte**

Inscrieri privitoare la dreptul de proprietate și alte drepturi reale	Referințe
/	
Act Administrativ nr. 777/19, din 22/03/2000 emis de CJPSDPAT SIBIU (Parcela se regăsește și în TP 413/19, 485/19);	
B1	A1
Intabulare, drept de PROPRIETATE, dobândit prin Reconstituire, cota actuala 1/1 1) RUCĂREANU MARIA	
Act Normativ nr. 7, din 13/03/1996 emis de PARLAMENTUL ROMÂNIEI;	
B2	A1
Se notează suprapunerea reală a trei acte de proprietate: Titlu de proprietate 777/19/22.03.2000 prin care s-a întabulat dreptul de proprietate asupra parcelei 468/1/53 în suprafața de 5100 mp în favoarea lui RUCĂREANU MARIA, titlu de proprietate 413/19/08.01.1998 prin care s-a întabulat dreptul de proprietate asupra parcelei 468/53 în suprafața de 4100 mp în favoarea lui RUCĂREANU MARIA, titlu de proprietate 485/19/24.03.1998 prin care s-a întabulat dreptul de proprietate asupra parcelei 468/53 în suprafața de 4100 mp în favoarea lui RUCĂREANU MARIA.	

**C. Partea III. SARCINI .**

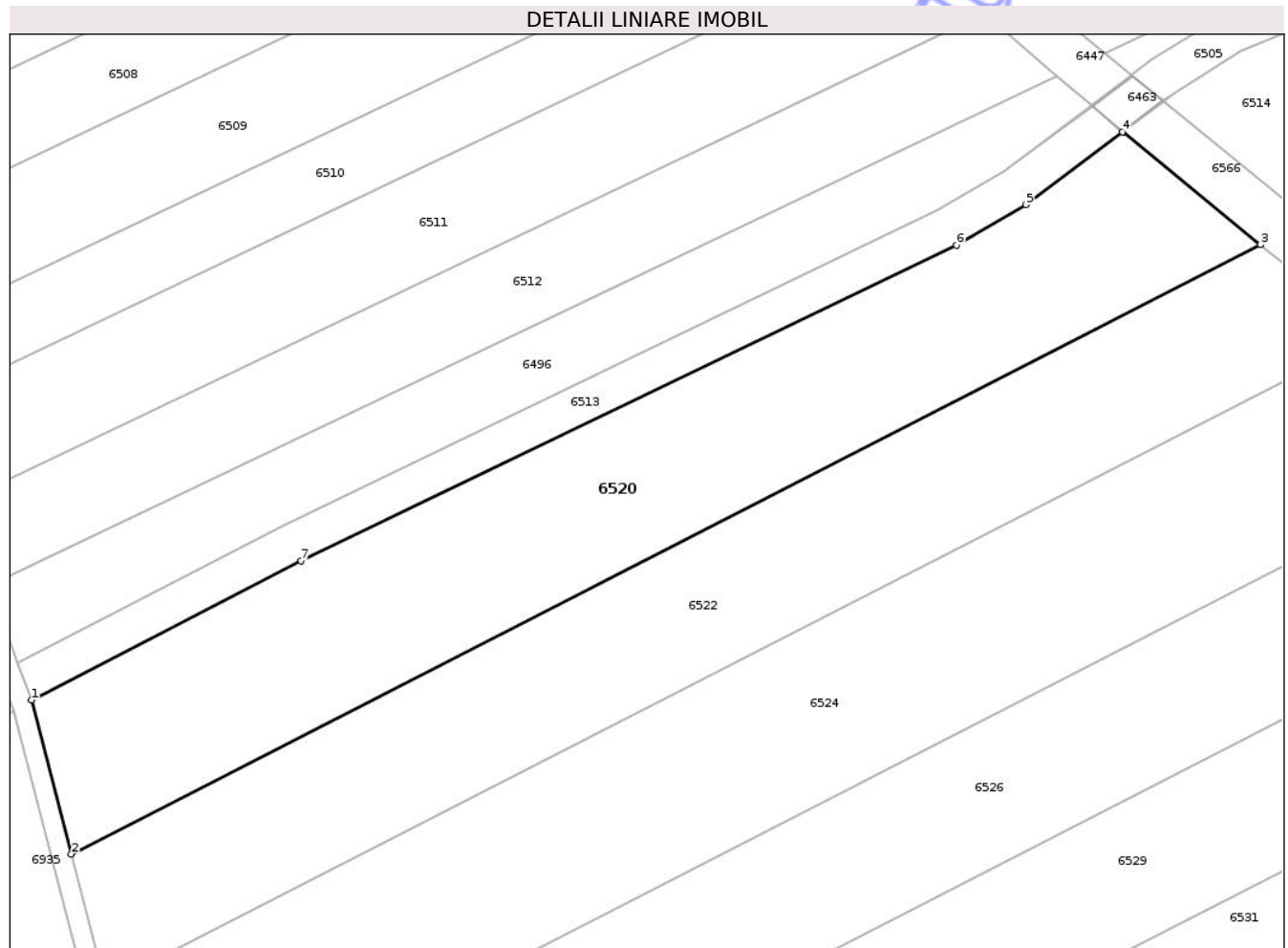
Inscrieri privind dezmembramintele dreptului de proprietate, drepturi reale de garanție și sarcini	Referințe
NU SUNT	

## Anexa Nr. 1 La Partea I

## Teren

Nr cadastral	Suprafața (mp)*	Observații / Referințe
	1.941	Diferența de suprafață se regăsește la ID 6520 6483, 6496

\* Suprafața este determinată în planul de proiecție Stereo 70.



## Date referitoare la teren

Crt	Categorie folosință	Intra vilan	Suprafața (mp)	Tarla	Parcelă	Nr. topo	Observații / Referințe
1	arabil	NU	1.941	17	468/1/53/2	-	Nr. parcelă 468/1/53 greșit în TP

## Lungime Segmente

1) Valorile lungimilor segmentelor sunt obținute din proiecție în plan.

Punct început	X / Y	Punct sfârșit	X / Y	Lungime segment (** (m)
1	444.818,432 525.783,007	2	444.822,441 525.767,528	15.99
2	444.822,441 525.767,528	3	444.941,986 525.828,727	134.3
3	444.941,986 525.828,727	4	444.928,114 525.840,048	17.906
4	444.928,114 525.840,048	5	444.918,416 525.832,748	12.138
5	444.918,416 525.832,748	6	444.911,42 525.828,671	8.097

Punct început	X / Y	Punct sfârșit	X / Y	Lungime segment (** (m)
6	444.911,42 525.828,671	7	444.845,54 525.796,973	73.109
7	444.845,54 525.796,973	1	444.818,432 525.783,007	30.495

\*\* Lungimile segmentelor sunt determinate în planul de proiecție Stereo 70 și sunt rotunjite la 1 milimetru.

\*\*\* Distanța dintre puncte este formată din segmente cumulate ce sunt mai mici decât valoarea 1 milimetru.

Neutilizabil în Circuitul Civil





## DATE DESPRE IMOBILUL NR. 6521

Oficiul de Cadastru și Publicitate Imobiliară SIBIU  
Biroul de Cadastru și Publicitate Imobiliară Medias

## A. Partea I. Descrierea imobilului

TEREN Extravilan

Adresa: Jud. Sibiu

Nr. Crt	Nr cadastral Nr. topografic	Suprafața* (mp)	Observații / Referințe
A1		1.119	Sector cadastral:23 Teren neimprejmuit;

## B. Partea II. Proprietari și acte

Inscrieri privitoare la dreptul de proprietate și alte drepturi reale	Referințe
/	
Act Normativ nr. 7, din 13/03/1996 emis de PARLAMENTUL ROMÂNIEI (art.13 alin.15);	
B1	Inscrierea provizorie, drept de PROPRIETATE, dobandit prin Lege, cota actuala 1/1
	1) COMUNA BAZNA, CIF:4307050, PROPRIETAR NEIDENTIFICAT

## C. Partea III. SARCINI .

Inscrieri privind dezmembramintele dreptului de proprietate, drepturi reale de garanție și sarcini	Referințe
NU SUNT	

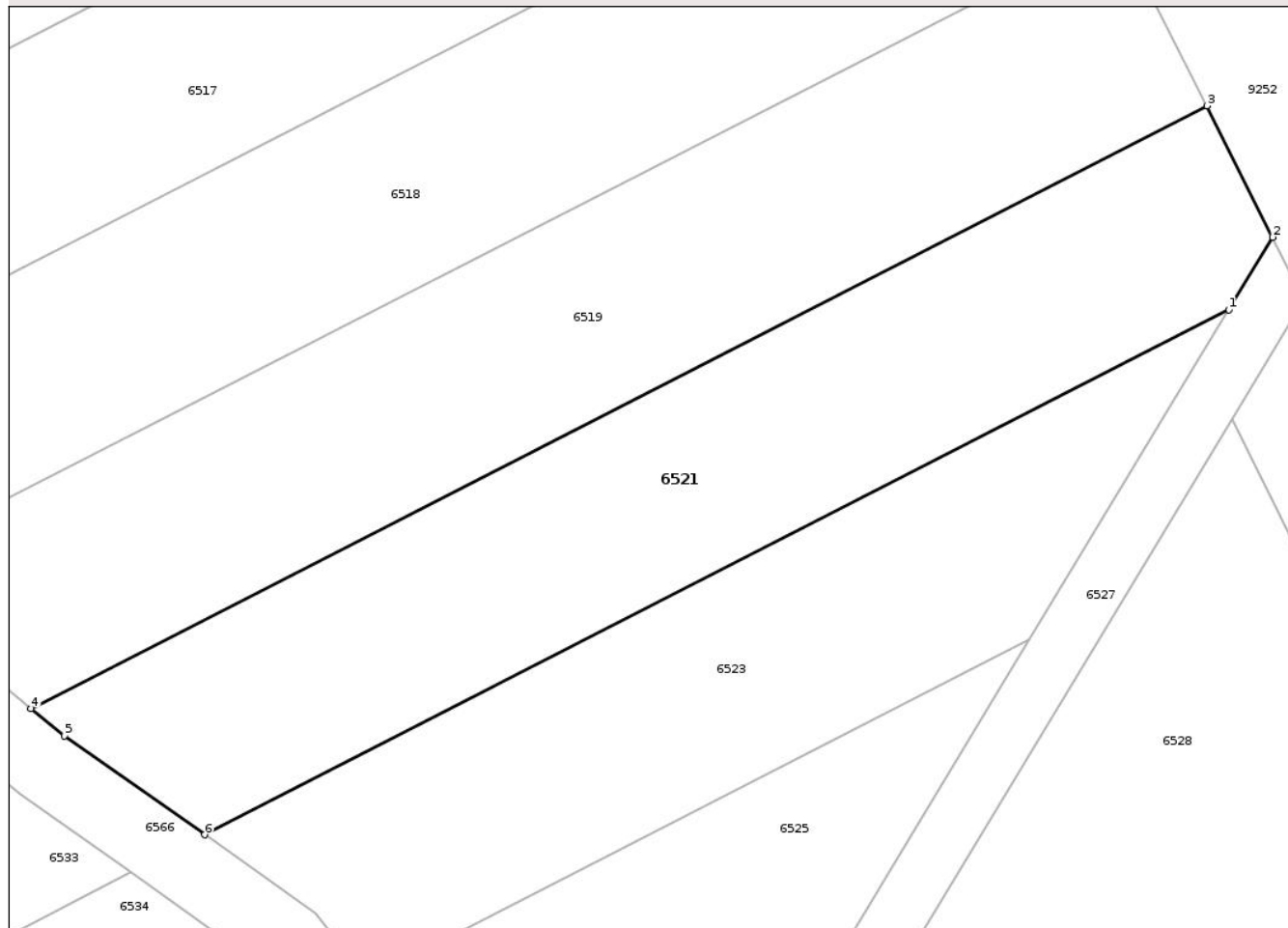
## Anexa Nr. 1 La Partea I

## Teren

Nr cadastral	Suprafața (mp)*	Observații / Referințe
	1.119	

\* Suprafața este determinată în planul de proiecție Stereo 70.

## DETALII LINIARE IMOBIL



## Date referitoare la teren

Crt	Categorie folosință	Intra vilan	Suprafața (mp)	Tarla	Parcelă	Nr. topo	Observații / Referințe
1	arabil	NU	1.119	17	468/1/59/1	-	

## Lungime Segmente

1) Valorile lungimilor segmentelor sunt obținute din proiecție în plan.

Punct început	X / Y	Punct sfârșit	X / Y	Lungime segment (** (m)
1	445.087,842 525.809,708	2	445.090,826 525.814,642	5.766
2	445.090,826 525.814,642	3	445.086,348 525.823,562	9.982
3	445.086,348 525.823,562	4	445.006,384 525.782,626	89.833
4	445.006,384 525.782,626	5	445.008,666 525.780,764	2.946
5	445.008,666 525.780,764	6	445.018,191 525.774,052	11.652

Punct început	X / Y	Punct sfârşit	X / Y	Lungime segment (** (m)
6	445.018,191 525.774,052	1	445.087,842 525.809,708	78.248

\*\* Lungimile segmentelor sunt determinate în planul de proiecţie Stereo 70 şi sunt rotunjite la 1 milimetru.

\*\*\* Distanţa dintre puncte este formată din segmente cumulate ce sunt mai mici decât valoarea 1 milimetru.

Neutilizabil în Circuitul Civil



**DATE DESPRE IMOBILUL NR. 6522**

Oficiul de Cadastru și Publicitate Imobiliară SIBIU  
 Biroul de Cadastru și Publicitate Imobiliară Medias

**A. Partea I. Descrierea imobilului**

TEREN Extravilan

Nr. CF vechi:1525N Velt

Adresa: Jud. Sibiu

Nr. Crt	Nr cadastral Nr. topografic	Suprafața* (mp)	Observații / Referințe
A1		1.835	Sector cadastral:23 Teren neimprejmuit; Diferența de suprafață se regăsește la ID 6515

**B. Partea II. Proprietari și acte**

Inscrieri privitoare la dreptul de proprietate și alte drepturi reale		Referințe
<b>11281 / 09/07/2008</b>		
Act Notarial nr. 1787, din 09/07/2008 emis de NP AXENTE MIA (contract de vanzare-cumparare);		
B1	Intabulare, drept de PROPRIETATE, dobandit prin Conventie, cota actuala 1/1 1) SC AO FUTURO SRL, CIF:23152830	A1

**C. Partea III. SARCINI .**

Inscrieri privind dezmembramintele dreptului de proprietate, drepturi reale de garanție și sarcini	Referințe
NU SUNT	

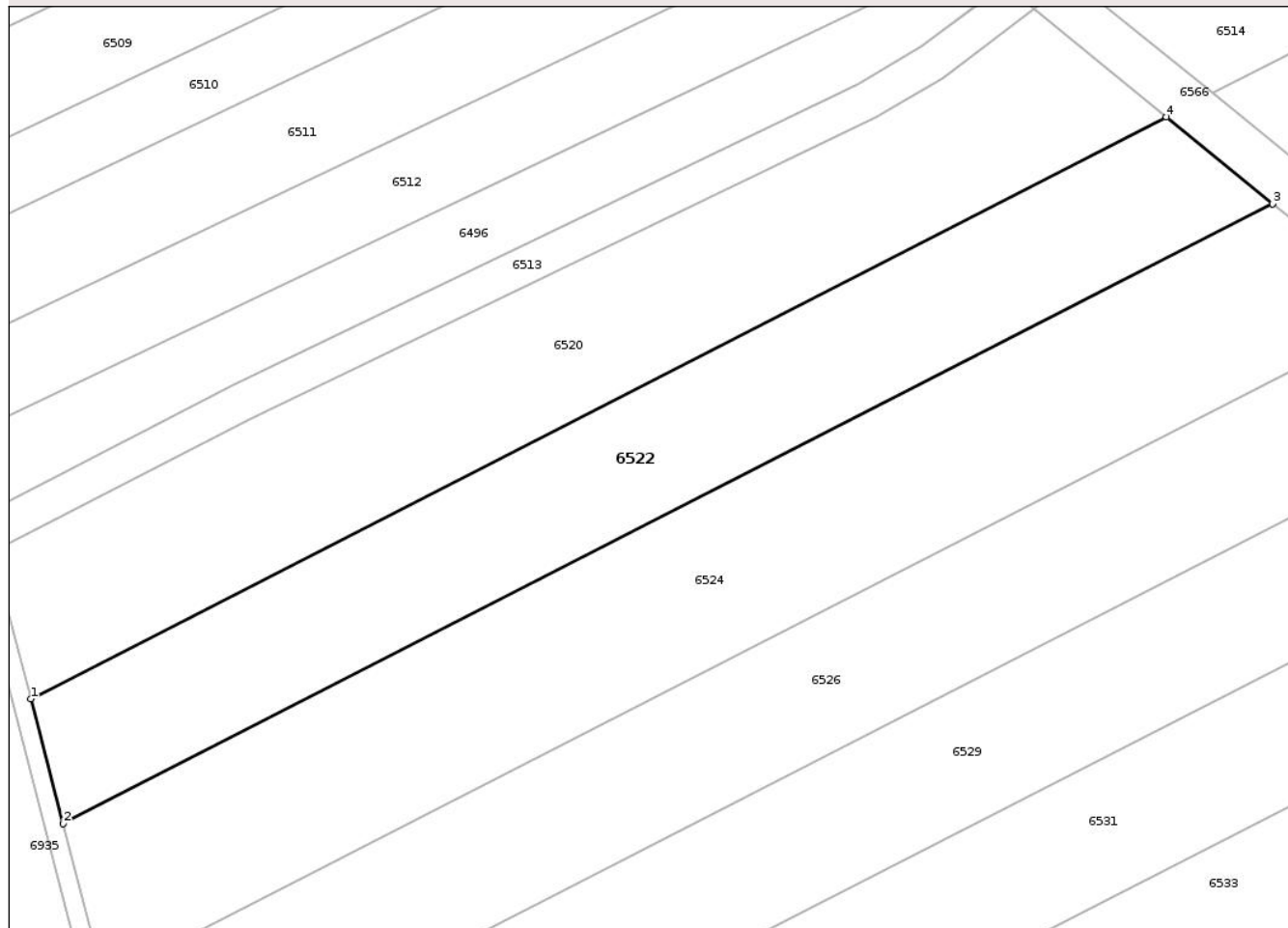
## Anexa Nr. 1 La Partea I

## Teren

Nr cadastral	Suprafața (mp)*	Observații / Referințe
	1.835	Diferența de suprafață se regăsește la ID 6515

\* Suprafața este determinată în planul de proiecție Stereo 70.

## DETALII LINIARE IMOBIL



## Date referitoare la teren

Crt	Categorie folosință	Intra vilan	Suprafața (mp)	Tarla	Parcelă	Nr. topo	Observații / Referințe
1	arabil	NU	1.835	17	468/1/54/2	-	

## Lungime Segmente

1) Valorile lungimilor segmentelor sunt obținute din proiecție în plan.

Punct început	X / Y	Punct sfârșit	X / Y	Lungime segment (** (m)
1	444.822,441 525.767,528	2	444.825,84 525.754,404	13.557
2	444.825,84 525.754,404	3	444.953,179 525.819,593	143.055
3	444.953,179 525.819,593	4	444.941,986 525.828,727	14.447
4	444.941,986 525.828,727	1	444.822,441 525.767,528	134.3

\*\* Lungimile segmentelor sunt determinate în planul de proiecție Stereo 70 și sunt rotunjite la 1 milimetru.

\*\*\* Distanţa dintre puncte este formată din segmente cumulate ce sunt mai mici decât valoarea 1 milimetru.

Neutilizabil în Circuitul  
Civil



**DATE DESPRE IMOBILUL NR. 6523**

Oficiul de Cadastru și Publicitate Imobiliară SIBIU  
Biroul de Cadastru și Publicitate Imobiliară Medias

**A. Partea I. Descrierea imobilului**

TEREN Extravilan

Adresa: Jud. Sibiu

Nr. Crt	Nr cadastral Nr. topografic	Suprafața* (mp)	Observații / Referințe
A1		879	Sector cadastral:23 Teren neimprejmuit; Diferența de suprafață se regăsește la ID 6534

**B. Partea II. Proprietari și acte**

Inscrieri privitoare la dreptul de proprietate și alte drepturi reale	Referințe
/	
Act Administrativ nr. 749/19, din 03/09/1999 emis de CJPSDPAT SIBIU (Parcela se regăsește și în TP 749/19, 380/19);	
B1 Intabulare, drept de PROPRIETATE, dobandit prin Reconstituire, cota actuala 1/1 1) SOLOMON MARIA 2) BELA SINICA 3) CALIN FIRUȚA 4) POPA ANICA	A1

**C. Partea III. SARCINI .**

Inscrieri privind dezmembramintele dreptului de proprietate, drepturi reale de garanție și sarcini	Referințe
NU SUNT	

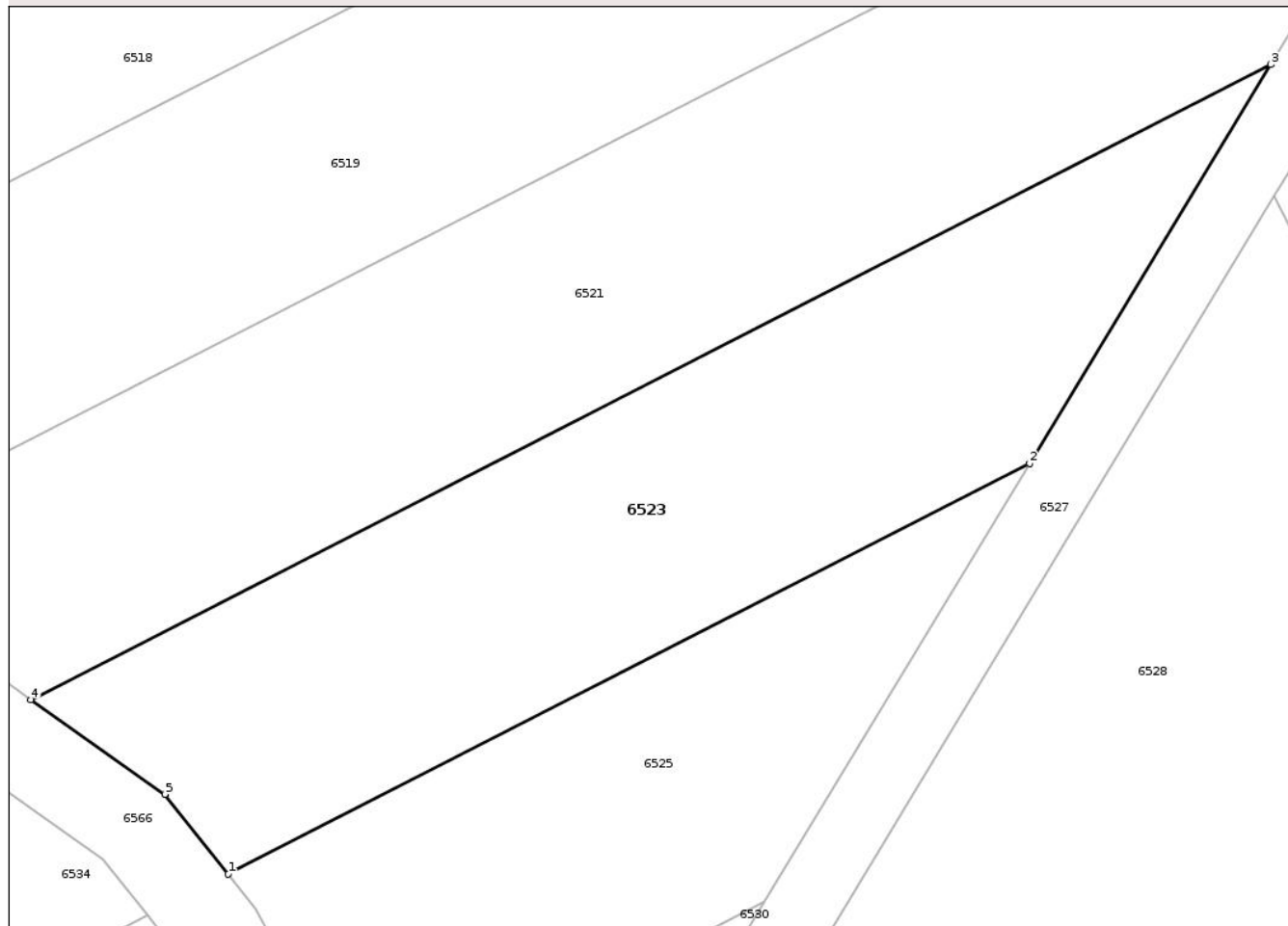
## Anexa Nr. 1 La Partea I

## Teren

Nr cadastral	Suprafața (mp)*	Observații / Referințe
	879	Diferența de suprafață se regăsește la ID 6534

\* Suprafața este determinată în planul de proiecție Stereo 70.

## DETALII LINIARE IMOBIL



## Date referitoare la teren

Crt	Categorie folosință	Intra vilan	Suprafața (mp)	Tarla	Parcelă	Nr. topo	Observații / Referințe
1	arabil	NU	879	17	468/1/60/1	-	Nr. parcelă 468/1/60 greșit în TP

## Lungime Segmente

1) Valorile lungimilor segmentelor sunt obținute din proiecție în plan.

Punct început	X / Y	Punct sfârșit	X / Y	Lungime segment (** (m)
1	445.029,287 525.764,268	2	445.074,294 525.787,308	50.562
2	445.074,294 525.787,308	3	445.087,842 525.809,708	26.179
3	445.087,842 525.809,708	4	445.018,191 525.774,052	78.248
4	445.018,191 525.774,052	5	445.025,726 525.768,742	9.218
5	445.025,726 525.768,742	1	445.029,287 525.764,268	5.718

\*\* Lungimile segmentelor sunt determinate în planul de proiecție Stereo 70 și sunt rotunjite la 1 milimetru.

\*\*\* Distanța dintre puncte este formată din segmente cumulate ce sunt mai mici decât valoarea 1 milimetru.

Neutilizabil în Circuitul  
Civil



**DATE DESPRE IMOBILUL NR. 6524**

Oficiul de Cadastru și Publicitate Imobiliară SIBIU  
Biroul de Cadastru și Publicitate Imobiliară Medias

**A. Partea I. Descrierea imobilului**

TEREN Extravilan

Adresa: Jud. Sibiu

Nr. Crt	Nr cadastral Nr. topografic	Suprafața* (mp)	Observații / Referințe
A1		2.455	Sector cadastral:23 Teren neimprejmuit; Diferența de suprafață se regăsește la ID 6516

**B. Partea II. Proprietari și acte**

Inscrieri privitoare la dreptul de proprietate și alte drepturi reale	Referințe
/	
Act Administrativ nr. 365/19, din 08/09/1995 emis de CJPSDPAT SIBIU (Parcela se regăsește și în TP 525/19, 802/19);	
B1 Intabulare, drept de PROPRIETATE, dobândit prin Reconstituire, cota actuala 1/1 1) VASIU IOAN	A1

**C. Partea III. SARCINI .**

Inscrieri privind dezmembramintele dreptului de proprietate, drepturi reale de garanție și sarcini	Referințe
NU SUNT	

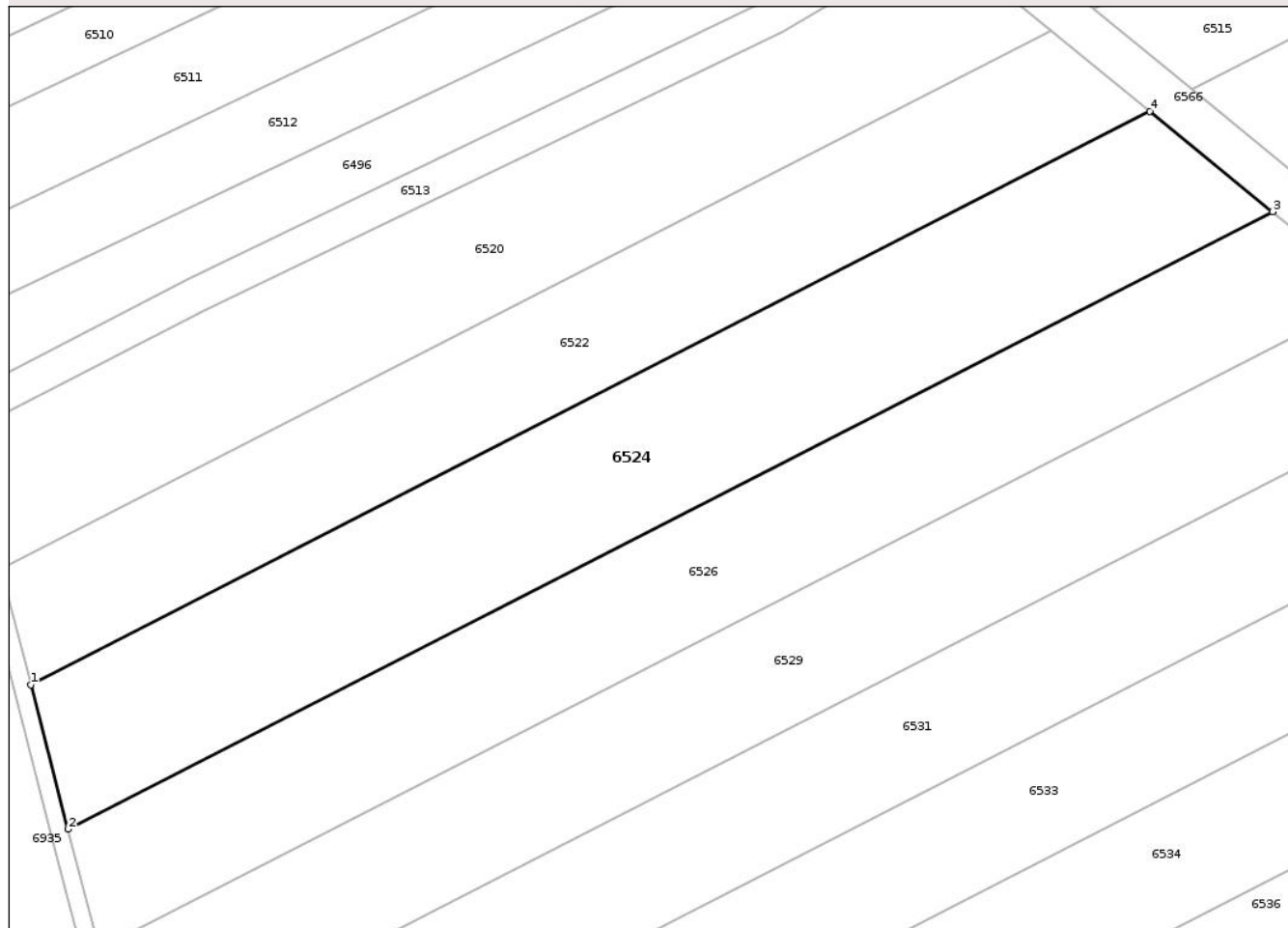
## Anexa Nr. 1 La Partea I

## Teren

Nr cadastral	Suprafața (mp)*	Observații / Referințe
	2.455	Diferența de suprafață se regăsește la ID 6516

\* Suprafața este determinată în planul de proiecție Stereo 70.

## DETALII LINIARE IMOBIL



## Date referitoare la teren

Crt	Categorie folosință	Intra vilan	Suprafața (mp)	Tarla	Parcelă	Nr. topo	Observații / Referințe
1	arabil	NU	2.455	17	468/1/55/2	-	Nr. parcelă 468/1/55 greșit în TP

## Lungime Segmente

1) Valorile lungimilor segmentelor sunt obținute din proiecție în plan.

Punct început	X / Y	Punct sfârșit	X / Y	Lungime segment (** (m)
1	444.825,84 525.754,404	2	444.830,086 525.738,01	16.935
2	444.830,086 525.738,01	3	444.967,16 525.808,183	153.992
3	444.967,16 525.808,183	4	444.953,179 525.819,593	18.046
4	444.953,179 525.819,593	1	444.825,84 525.754,404	143.055

\*\* Lungimile segmentelor sunt determinate în planul de proiecție Stereo 70 și sunt rotunjite la 1 milimetru.

\*\*\* Distanţa dintre puncte este formată din segmente cumulate ce sunt mai mici decât valoarea 1 milimetru.

Neutilizabil în Circuitul  
Civil





## DATE DESPRE IMOBILUL NR. 6525

Oficiul de Cadastru și Publicitate Imobiliară SIBIU  
Biroul de Cadastru și Publicitate Imobiliară Medias

## A. Partea I. Descrierea imobilului

TEREN Extravilan

Adresa: Jud. Sibiu

Nr. Crt	Nr cadastral Nr. topografic	Suprafața* (mp)	Observații / Referințe
A1		571	Sector cadastral:23 Teren neimprejmuit; Diferența de suprafață se regăsește la ID 6536

## B. Partea II. Proprietari și acte

Inscrieri privitoare la dreptul de proprietate și alte drepturi reale		Referințe
/		
Act Administrativ nr. 235/19, din 09/01/1997 emis de CJPSDPAT SIBIU (Parcela se regăsește și în TP 589/19);		
B1	Intabulare, drept de PROPRIETATE, dobandit prin Reconstituire, cota actuala 1/1 1) VASIU NICODIM	A1

## C. Partea III. SARCINI .

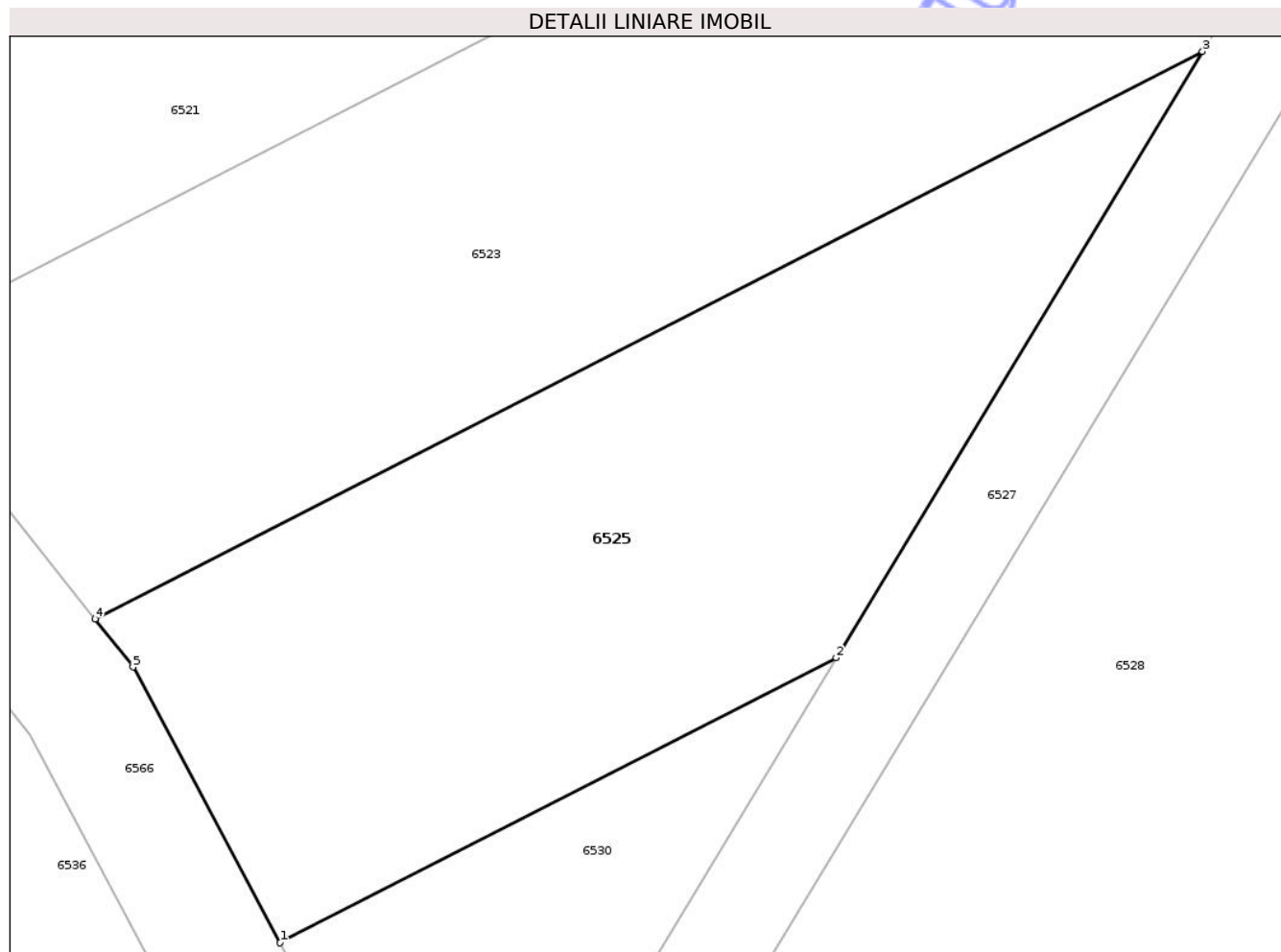
Inscrieri privind dezmembramintele dreptului de proprietate, drepturi reale de garanție și sarcini	Referințe
NU SUNT	

## Anexa Nr. 1 La Partea I

## Teren

Nr cadastral	Suprafața (mp)*	Observații / Referințe
	571	Diferența de suprafață se regăsește la ID 6536

\* Suprafața este determinată în planul de proiecție Stereo 70.



## Date referitoare la teren

Crt	Categorie folosință	Intra vilan	Suprafața (mp)	Tarla	Parcelă	Nr. topo	Observații / Referințe
1	arabil	NU	571	17	468/1/61/1	-	Nr. parcelă 468/1/61 greșit în TP

## Lungime Segmente

1) Valorile lungimilor segmentelor sunt obținute din proiecție în plan.

Punct început	X / Y	Punct sfârșit	X / Y	Lungime segment (** (m)
1	445.036,81 525.751,131	2	445.059,41 525.762,701	25.39
2	445.059,41 525.762,701	3	445.074,294 525.787,308	28.758
3	445.074,294 525.787,308	4	445.029,287 525.764,268	50.562
4	445.029,287 525.764,268	5	445.030,834 525.762,324	2.484
5	445.030,834 525.762,324	1	445.036,81 525.751,131	12.688

\*\* Lungimile segmentelor sunt determinate în planul de proiecție Stereo 70 și sunt rotunjite la 1 milimetru.

\*\*\* Distanța dintre puncte este formată din segmente cumulate ce sunt mai mici decât valoarea 1 milimetru.

Neutilizabil în Circuitul  
Civil



**DATE DESPRE IMOBILUL NR. 6526**

Oficiul de Cadastru și Publicitate Imobiliară SIBIU  
Biroul de Cadastru și Publicitate Imobiliară Medias

**A. Partea I. Descrierea imobilului**

TEREN Extravilan

Adresa: Jud. Sibiu

Nr. Crt	Nr cadastral Nr. topografic	Suprafața* (mp)	Observații / Referințe
A1		2.166	Sector cadastral:23 Teren neimprejmuit; Diferența de suprafață se regăsește la ID 6517

**B. Partea II. Proprietari și acte**

Inscrieri privitoare la dreptul de proprietate și alte drepturi reale		Referințe
/		
Act Administrativ nr. 363/19, din 08/09/1995 emis de CJPSDPAT SIBIU (Parcela se regăsește și în TP 520/19);		
B1	Intabulare, drept de PROPRIETATE, dobândit prin Reconstituire, cota actuala 1/1 1) COȚOP FINICA	A1

**C. Partea III. SARCINI .**

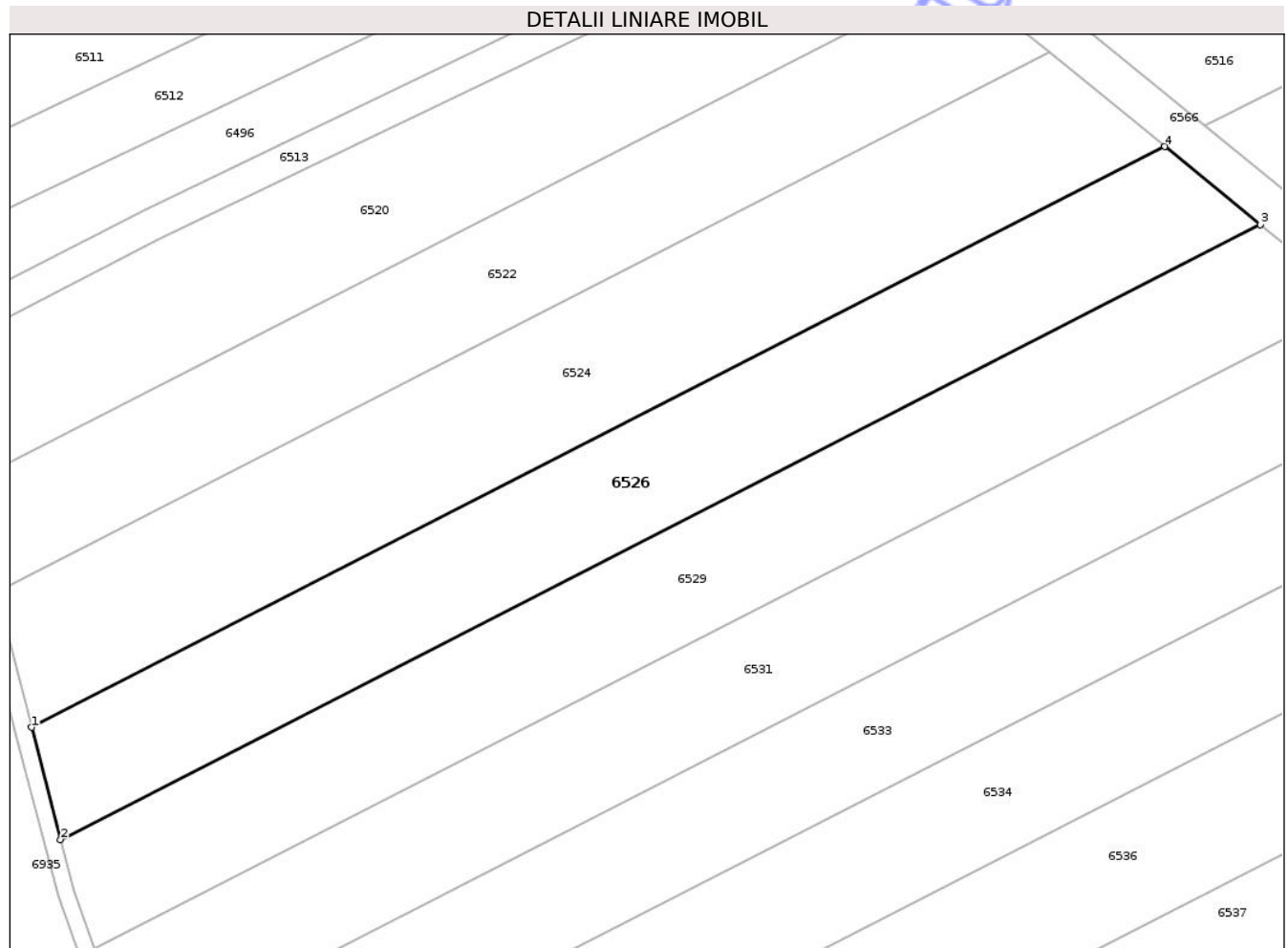
Inscrieri privind dezmembramintele dreptului de proprietate, drepturi reale de garanție și sarcini	Referințe
NU SUNT	

## Anexa Nr. 1 La Partea I

## Teren

Nr cadastral	Suprafața (mp)*	Observații / Referințe
	2.166	Diferența de suprafață se regăsește la ID 6517

\* Suprafața este determinată în planul de proiecție Stereo 70.



## Date referitoare la teren

Crt	Categorie folosință	Intra vilan	Suprafața (mp)	Tarla	Parcelă	Nr. topo	Observații / Referințe
1	arabil	NU	2.166	17	468/1/56/2	-	Nr. parcelă 468/1/56 greșit în TP

## Lungime Segmente

1) Valorile lungimilor segmentelor sunt obținute din proiecție în plan.

Punct început	X / Y	Punct sfârșit	X / Y	Lungime segment (** (m)
1	444.830,086 525.738,01	2	444.833,596 525.724,455	14.003
2	444.833,596 525.724,455	3	444.978,721 525.798,748	163.036
3	444.978,721 525.798,748	4	444.967,16 525.808,183	14.922
4	444.967,16 525.808,183	1	444.830,086 525.738,01	153.992

\*\* Lungimile segmentelor sunt determinate în planul de proiecție Stereo 70 și sunt rotunjite la 1 milimetru.

\*\*\* Distanţa dintre puncte este formată din segmente cumulate ce sunt mai mici decât valoarea 1 milimetru.

Neutilizabil în Circuitul  
Civil



**DATE DESPRE IMOBILUL NR. 6527**

Oficiul de Cadastru și Publicitate Imobiliară SIBIU  
Biroul de Cadastru și Publicitate Imobiliară Medias

**A. Partea I. Descrierea imobilului**

TEREN Extravilan

Adresa: Jud. Sibiu

Nr. Crt	Nr cadastral Nr. topografic	Suprafața* (mp)	Observații / Referințe
A1		361	Sector cadastral:23 Teren neimprejmuit;

**B. Partea II. Proprietari și acte**

Inscrieri privitoare la dreptul de proprietate și alte drepturi reale	Referințe
/	
Act Normativ nr. 978, din 05/09/2002 emis de GUVERNUL ROMÂNIEI (+ Adeverința nr.2002/14.05.2024 emisă de PRIMĂRIA COMUNEI BAZNA);	
B1	A1
Intabulare, drept de PROPRIETATE, dobandit prin Lege, cota actuala 1/1 1) COMUNA BAZNA - DOMENIUL PUBLIC, CIF:4307050	

**C. Partea III. SARCINI .**

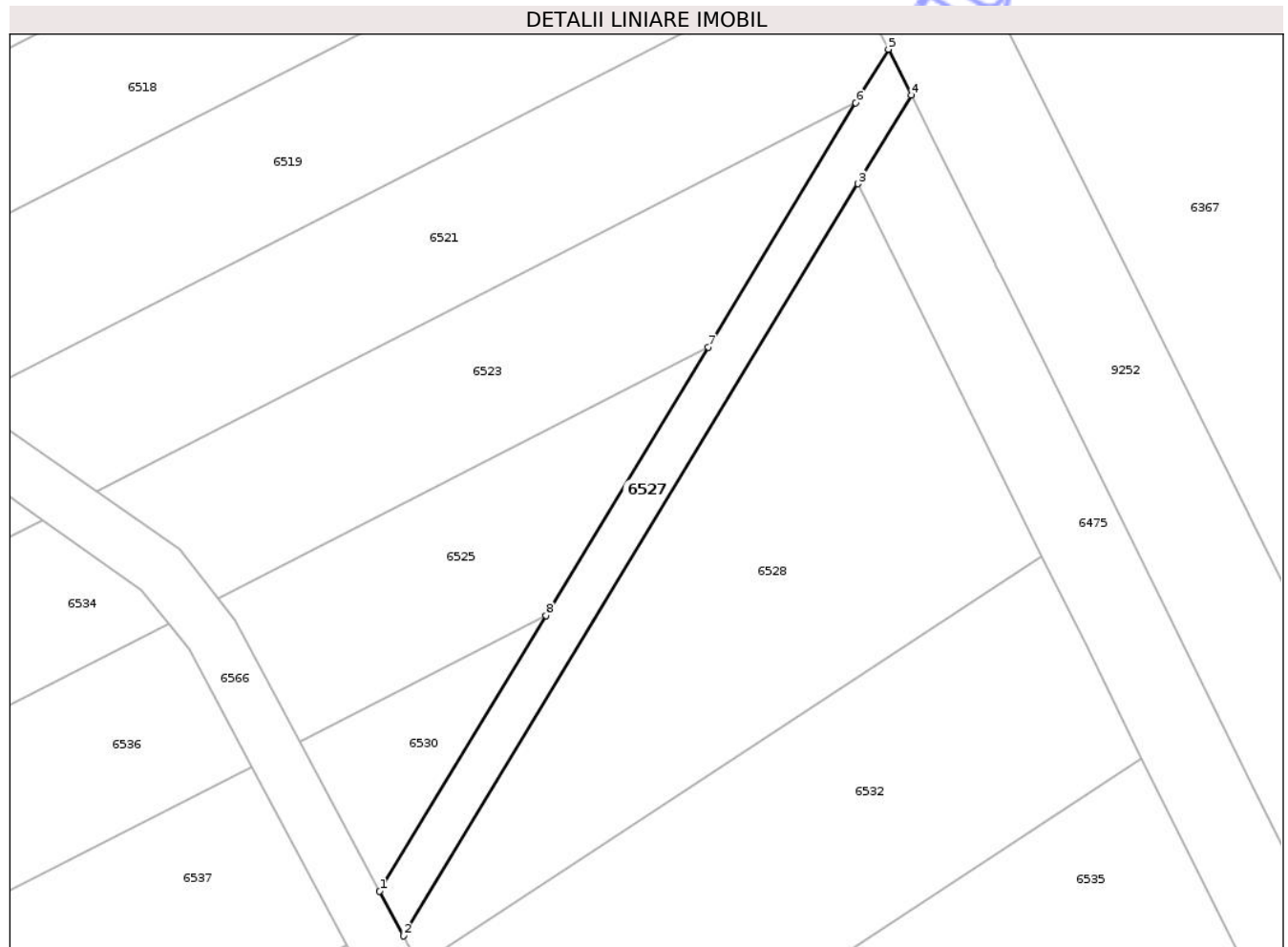
Inscrieri privind dezmembramintele dreptului de proprietate, drepturi reale de garanție și sarcini	Referințe
NU SUNT	

## Anexa Nr. 1 La Partea I

## Teren

Nr cadastral	Suprafața (mp)*	Observații / Referințe
	361	

\* Suprafața este determinată în planul de proiecție Stereo 70.



## Date referitoare la teren

Crt	Categorie folosință	Intra vilan	Suprafața (mp)	Tarla	Parcelă	Nr. topo	Observații / Referințe
1	curți constructii	NU	361	17	480	-	

## Lungime Segmente

1) Valorile lungimilor segmentelor sunt obținute din proiecție în plan.

Punct început	X / Y	Punct sfârșit	X / Y	Lungime segment (** (m)
1	445.044,126 525.737,431	2	445.046,318 525.733,326	4.653
2	445.046,318 525.733,326	3	445.088,041 525.802,308	80.619
3	445.088,041 525.802,308	4	445.092,947 525.810,418	9.478
4	445.092,947 525.810,418	5	445.090,826 525.814,642	4.726
5	445.090,826 525.814,642	6	445.087,842 525.809,708	5.766

Punct început	X / Y	Punct sfârșit	X / Y	Lungime segment (** (m)
6	445.087,842 525.809,708	7	445.074,294 525.787,308	26.179
7	445.074,294 525.787,308	8	445.059,41 525.762,701	28.758
8	445.059,41 525.762,701	1	445.044,126 525.737,431	29.534

\*\* Lungimile segmentelor sunt determinate în planul de proiecție Stereo 70 și sunt rotunjite la 1 milimetru.

\*\*\* Distanța dintre puncte este formată din segmente cumulate ce sunt mai mici decât valoarea 1 milimetru.

Neutilizabil în Circuitul Civil



**DATE DESPRE IMOBILUL NR. 6528**

Oficiul de Cadastru și Publicitate Imobiliară SIBIU  
Biroul de Cadastru și Publicitate Imobiliară Medias

**A. Partea I. Descrierea imobilului**

TEREN Extravilan

Adresa: Jud. Sibiu

Nr. Crt	Nr cadastral Nr. topografic	Suprafața* (mp)	Observații / Referințe
A1		1.400	Sector cadastral:23 Teren neimprejmuț;

**B. Partea II. Proprietari și acte**

Inscrieri privitoare la dreptul de proprietate și alte drepturi reale	Referințe
/	
Act Administrativ nr. 2047/19, din 05/06/2000 emis de CJPSDPAT SIBIU (titlu de proprietate);	
B1	A1
Intabulare, drept de PROPRIETATE, dobandit prin Reconstituire, cota actuala 1/1 1) VEZA VASILE	

**C. Partea III. SARCINI .**

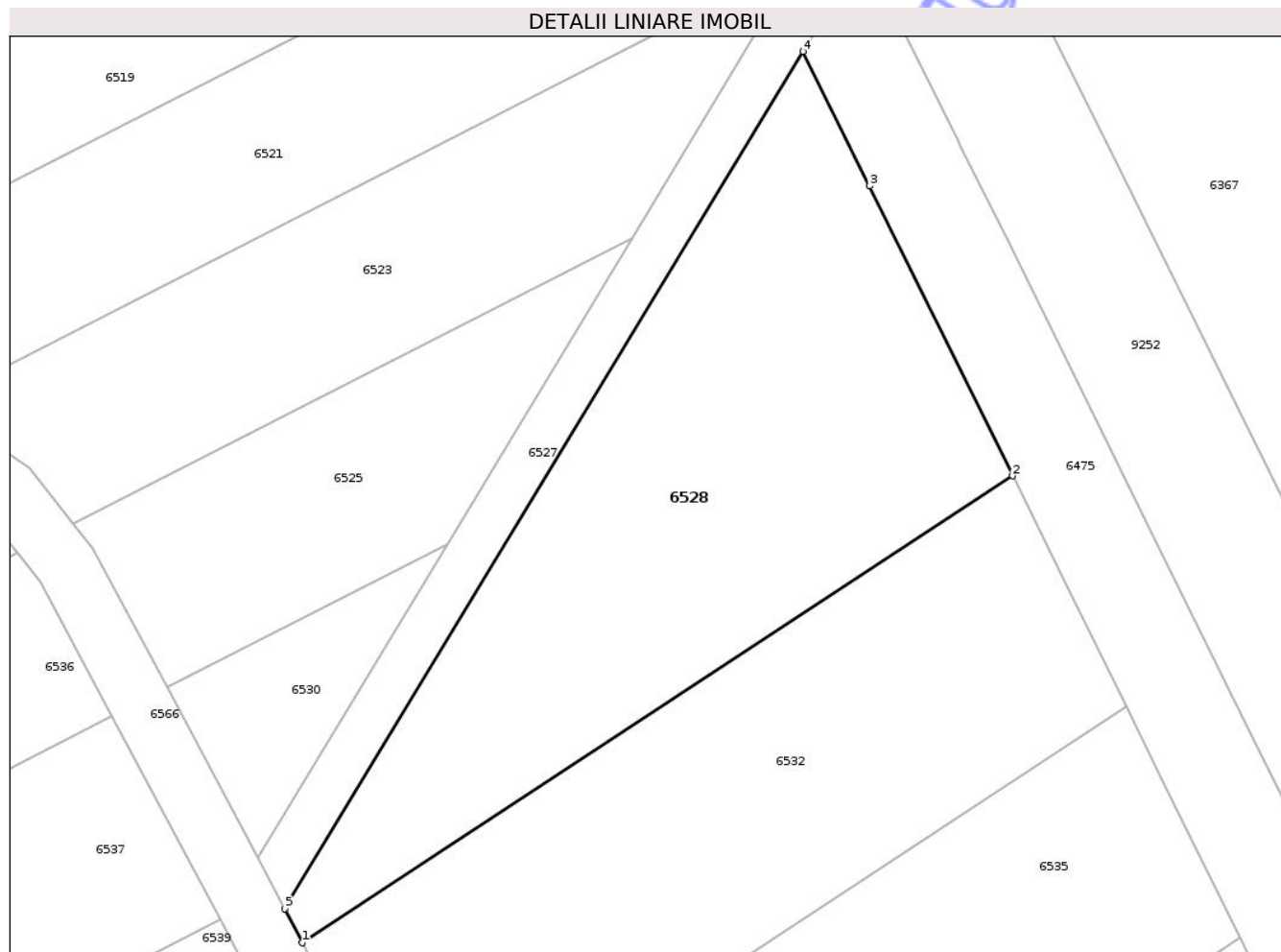
Inscrieri privind dezmembramintele dreptului de proprietate, drepturi reale de garanție și sarcini	Referințe
NU SUNT	

## Anexa Nr. 1 La Partea I

## Teren

Nr cadastral	Suprafața (mp)*	Observații / Referințe
	1.400	

\* Suprafața este determinată în planul de proiecție Stereo 70.



## Date referitoare la teren

Crt	Categorie folosință	Intra vilan	Suprafața (mp)	Tarla	Parcelă	Nr. topo	Observații / Referințe
1	arabil	NU	1.400	17	481/1	-	Nr. parcelă 48/1 greșit în TP

## Lungime Segmente

1) Valorile lungimilor segmentelor sunt obținute din proiecție în plan.

Punct început	X / Y	Punct sfârșit	X / Y	Lungime segment (** (m)
1	445.047,722 525.730,597	2	445.104,94 525.768,16	68.446
2	445.104,94 525.768,16	3	445.093,422 525.791,471	26.001
3	445.093,422 525.791,471	4	445.088,041 525.802,308	12.1
4	445.088,041 525.802,308	5	445.046,318 525.733,326	80.619
5	445.046,318 525.733,326	1	445.047,722 525.730,597	3.069

\*\* Lungimile segmentelor sunt determinate în planul de proiecție Stereo 70 și sunt rotunjite la 1 milimetru.

\*\*\* Distanța dintre puncte este formată din segmente cumulate ce sunt mai mici decât valoarea 1 milimetru.

Neutilizabil în Circuitul  
Civil





## DATE DESPRE IMOBILUL NR. 6529

Oficiul de Cadastru și Publicitate Imobiliară SIBIU  
Biroul de Cadastru și Publicitate Imobiliară Medias

## A. Partea I. Descrierea imobilului

TEREN Extravilan

Adresa: Jud. Sibiu

Nr. Crt	Nr cadastral Nr. topografic	Suprafața* (mp)	Observații / Referințe
A1		2.263	Sector cadastral:23 Teren neimprejmuit; Diferența de suprafață se regăsește la ID 6518

## B. Partea II. Proprietari și acte

Inscrieri privitoare la dreptul de proprietate și alte drepturi reale		Referințe
/		
Act Administrativ nr. 257/19, din 05/02/1997 emis de CJPSDPAT SIBIU (Parcela se regăsește și în TP 352/19);		
B1	Intabulare, drept de PROPRIETATE, dobandit prin Reconstituire, cota actuala 1/1 1) DRAGOMAN GHEORGHE 2) DRAGOMAN DUMITRU 3) DRAGOMAN VASILE 4) GÎRBOVEAN SINICA	A1

## C. Partea III. SARCINI .

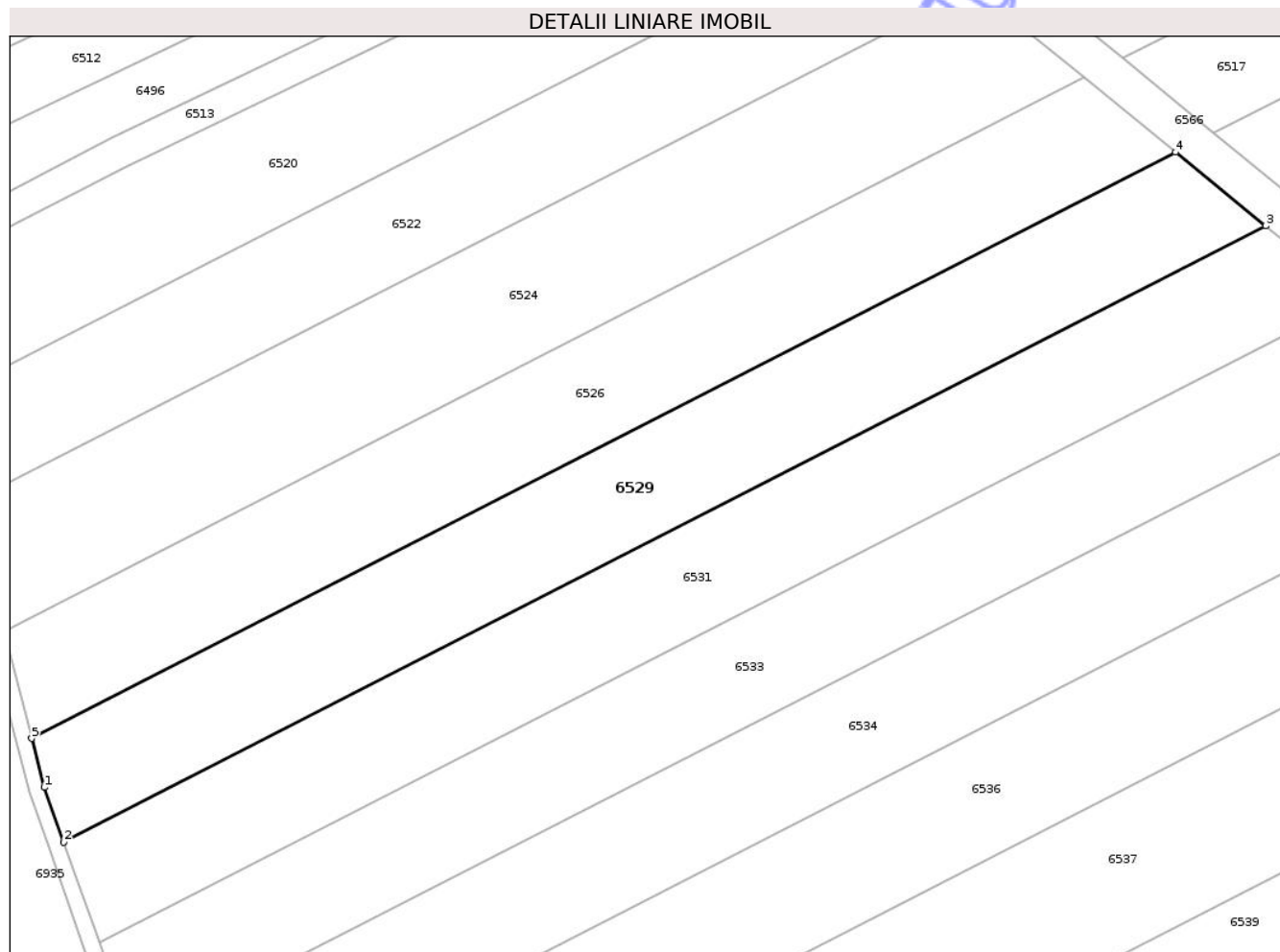
Inscrieri privind dezmembramintele dreptului de proprietate, drepturi reale de garanție și sarcini	Referințe
NU SUNT	

## Anexa Nr. 1 La Partea I

## Teren

Nr cadastral	Suprafața (mp)*	Observații / Referințe
	2.263	Diferența de suprafață se regăsește la ID 6518

\* Suprafața este determinată în planul de proiecție Stereo 70.



## Date referitoare la teren

Crt	Categorie folosință	Intra vilan	Suprafața (mp)	Tarla	Parcelă	Nr. topo	Observații / Referințe
1	arabil	NU	2.263	17	468/1/57/2	-	Nr. parcelă 468/1/57 greșit în TP

## Lungime Segmente

1) Valorile lungimilor segmentelor sunt obținute din proiecție în plan.

Punct început	X / Y	Punct sfârșit	X / Y	Lungime segment (** (m)
1	444.835,2 525.718,263	2	444.837,647 525.711,335	7.347
2	444.837,647 525.711,335	3	444.990,162 525.789,412	171.338
3	444.990,162 525.789,412	4	444.978,721 525.798,748	14.767
4	444.978,721 525.798,748	5	444.833,596 525.724,455	163.036
5	444.833,596 525.724,455	1	444.835,2 525.718,263	6.397

\*\* Lungimile segmentelor sunt determinate în planul de proiecție Stereo 70 și sunt rotunjite la 1 milimetru.

\*\*\* Distanța dintre puncte este formată din segmente cumulate ce sunt mai mici decât valoarea 1 milimetru.

Neutilizabil în Circuitul  
Civil





## DATE DESPRE IMOBILUL NR. 6530

Oficiul de Cadastru și Publicitate Imobiliară SIBIU  
Biroul de Cadastru și Publicitate Imobiliară Medias

## A. Partea I. Descrierea imobilului

TEREN Extravilan

Adresa: Jud. Sibiu

Nr. Crt	Nr cadastral Nr. topografic	Suprafața* (mp)	Observații / Referințe
A1		197	Sector cadastral:23 Teren neimprejmuit; Diferența de suprafață se regăsește la ID 6537

## B. Partea II. Proprietari și acte

Inscrieri privitoare la dreptul de proprietate și alte drepturi reale		Referințe
/		
Act Administrativ nr. 372/19, din 11/09/1995 emis de CJPSDPAT SIBIU (Parcela se regăsește și în TP 279/19);		
B1	Intabulare, drept de PROPRIETATE, dobândit prin Reconstituire, cota actuala 1/1 1) BANEA MARIA 2) DRĂGHICI VICTORIA	A1
Act Administrativ nr. 515/19, din 23/04/1998 emis de CJPSDPAT SIBIU (titlu de proprietate);		
B2	Intabulare, drept de PROPRIETATE, dobândit prin Reconstituire, cota actuala 1/1 1) BANEA MARIA	A1
Act Normativ nr. 7, din 13/03/1996 emis de PARLAMENTUL ROMÂNIEI;		
B3	Se notează suprapunerea reală a trei acte de proprietate: Titlu de proprietate 372/19/11.09.1995 prin care s-a întabulat dreptul de proprietate în favoarea lui BANEA MARIA, DRĂGHICI VICTORIA, Titlu de proprietate 515/19/23.04.1998 prin care s-a întabulat dreptul de proprietate în favoarea lui BANEA MARIA și Titlul de proprietate 279/19/7.02.1997 prin care s-a întabulat dreptul de proprietate în favoarea lui BANEA MARIA, DRĂGHICI VICTORIA.	A1

## C. Partea III. SARCINI .

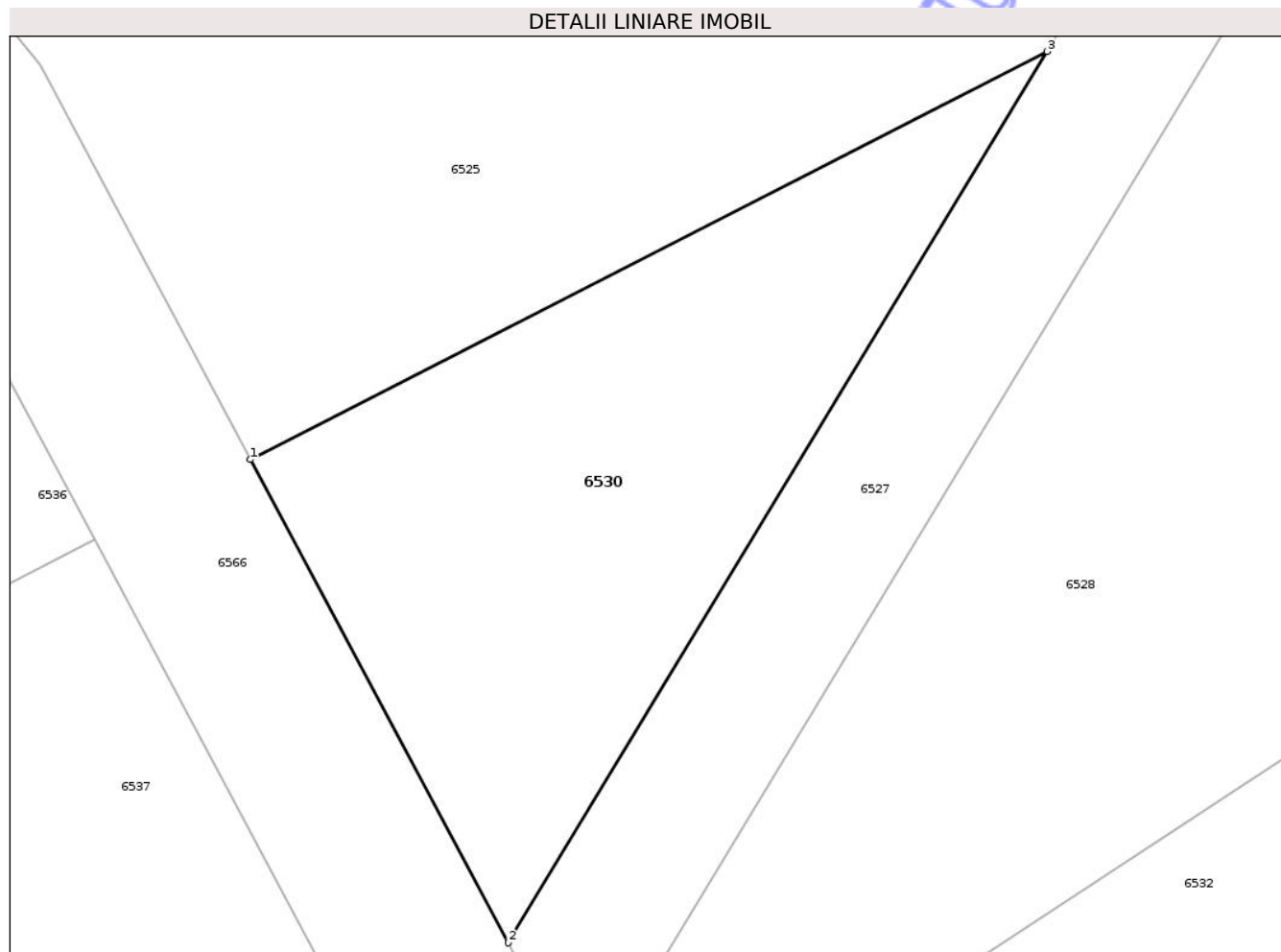
Inscrieri privind dezmembramintele dreptului de proprietate, drepturi reale de garanție și sarcini	Referințe
NU SUNT	

## Anexa Nr. 1 La Partea I

## Teren

Nr cadastral	Suprafața (mp)*	Observații / Referințe
	197	Diferența de suprafață se regăsește la ID 6537

\* Suprafața este determinată în planul de proiecție Stereo 70.



## Date referitoare la teren

Crt	Categorie folosință	Intravilan	Suprafața (mp)	Tarla	Parcelă	Nr. topo	Observații / Referințe
1	arabil	NU	197	17	468/1/62/1	-	Nr. parcelă 468/1/62 greșit în TP

## Lungime Segmente

1) Valorile lungimilor segmentelor sunt obținute din proiecție în plan.

Punct început	X / Y	Punct sfârșit	X / Y	Lungime segment (** (m)
1	445.036,81 525.751,131	2	445.044,126 525.737,431	15.532
2	445.044,126 525.737,431	3	445.059,41 525.762,701	29.534
3	445.059,41 525.762,701	1	445.036,81 525.751,131	25.39

\*\* Lungimile segmentelor sunt determinate în planul de proiecție Stereo 70 și sunt rotunjite la 1 milimetru.

\*\*\* Distanța dintre puncte este formată din segmente cumulate ce sunt mai mici decât valoarea 1 milimetru.

**DATE DESPRE IMOBILUL NR. 6531**

Oficiul de Cadastru și Publicitate Imobiliară SIBIU  
Biroul de Cadastru și Publicitate Imobiliară Medias

**A. Partea I. Descrierea imobilului**

TEREN Extravilan

Adresa: Jud. Sibiu

Nr. Crt	Nr cadastral Nr. topografic	Suprafața* (mp)	Observații / Referințe
A1		2.353	Sector cadastral:23 Teren neimprejmuit; Diferența de suprafață se regăsește la ID 6519

**B. Partea II. Proprietari și acte**

Inscrieri privitoare la dreptul de proprietate și alte drepturi reale		Referințe
/		
Act Administrativ nr. 231/19, din 08/01/1997 emis de CJPSDPAT SIBIU (titlu de proprietate);		
B1	Intabulare, drept de PROPRIETATE, dobândit prin Reconstituire, cota actuala 1/1 1) POPA DUMITRU	A1
Act Administrativ nr. 481/19, din 23/03/1998 emis de CJPSDPAT SIBIU (titlu de proprietate);		
B2	Intabulare, drept de PROPRIETATE, dobândit prin Reconstituire, cota actuala 1/1 1) POPA ANA 2) STREZA EUGENIA	A1
Act Normativ nr. 7, din 13/03/1996 emis de PARLAMENTUL ROMÂNIEI;		
B3	Se notează suprapunerea reală a două acte de proprietate: Titlu de proprietate 231/19/8.01.1997 prin care s-a întabulat dreptul de proprietate în favoarea lui POPA DUMITRU, și titlul de proprietate 481/19/23.03.1998 prin care s-a întabulat dreptul de proprietate în favoarea lui POPA ANA, STREZA EUGENIA	A1

**C. Partea III. SARCINI .**


Inscrieri privind dezmembramintele dreptului de proprietate, drepturi reale de garanție și sarcini	Referințe
NU SUNT	

## Anexa Nr. 1 La Partea I

## Teren

Nr cadastral	Suprafața (mp)*	Observații / Referințe
	2.353	Diferența de suprafață se regăsește la ID 6519

\* Suprafața este determinată în planul de proiecție Stereo 70.



## Date referitoare la teren

Crt	Categorie folosință	Intra vilan	Suprafața (mp)	Tarla	Parcelă	Nr. topo	Observații / Referințe
1	arabil	NU	2.353	17	468/1/58/2	-	Nr. parcelă 468/1/58 greșit în TP

## Lungime Segmente

1) Valorile lungimilor segmentelor sunt obținute din proiecție în plan.

Punct început	X / Y	Punct sfârșit	X / Y	Lungime segment (** (m)
1	444.990,162 525.789,412	2	444.837,647 525.711,335	171.338
2	444.837,647 525.711,335	3	444.842,16 525.698,555	13.553
3	444.842,16 525.698,555	4	445.001,525 525.780,139	179.034
4	445.001,525 525.780,139	1	444.990,162 525.789,412	14.666

\*\* Lungimile segmentelor sunt determinate în planul de proiecție Stereo 70 și sunt rotunjite la 1 milimetru.

\*\*\* Distanţa dintre puncte este formată din segmente cumulate ce sunt mai mici decât valoarea 1 milimetru.

Neutilizabil în Circuitul  
Civil





## DATE DESPRE IMOBILUL NR. 6532

Oficiul de Cadastru și Publicitate Imobiliară SIBIU  
Biroul de Cadastru și Publicitate Imobiliară Medias

## A. Partea I. Descrierea imobilului

TEREN Extravilan

Adresa: Jud. Sibiu

Nr. Crt	Nr cadastral Nr. topografic	Suprafața* (mp)	Observații / Referințe
A1		1.400	Sector cadastral:23 Teren neimprejmut;

## B. Partea II. Proprietari și acte

Inscrieri privitoare la dreptul de proprietate și alte drepturi reale	Referințe
/	
Act Administrativ nr. 2042/19, din 17/05/2000 emis de CJPSDPAT SIBIU (titlu de proprietate);	
B1 Intabulare, drept de PROPRIETATE, dobandit prin Reconstituire, cota actuala 1/1 1) GĪDIU IOAN	A1

## C. Partea III. SARCINI .

Inscrieri privind dezmembramintele dreptului de proprietate, drepturi reale de garanție și sarcini	Referințe
NU SUNT	

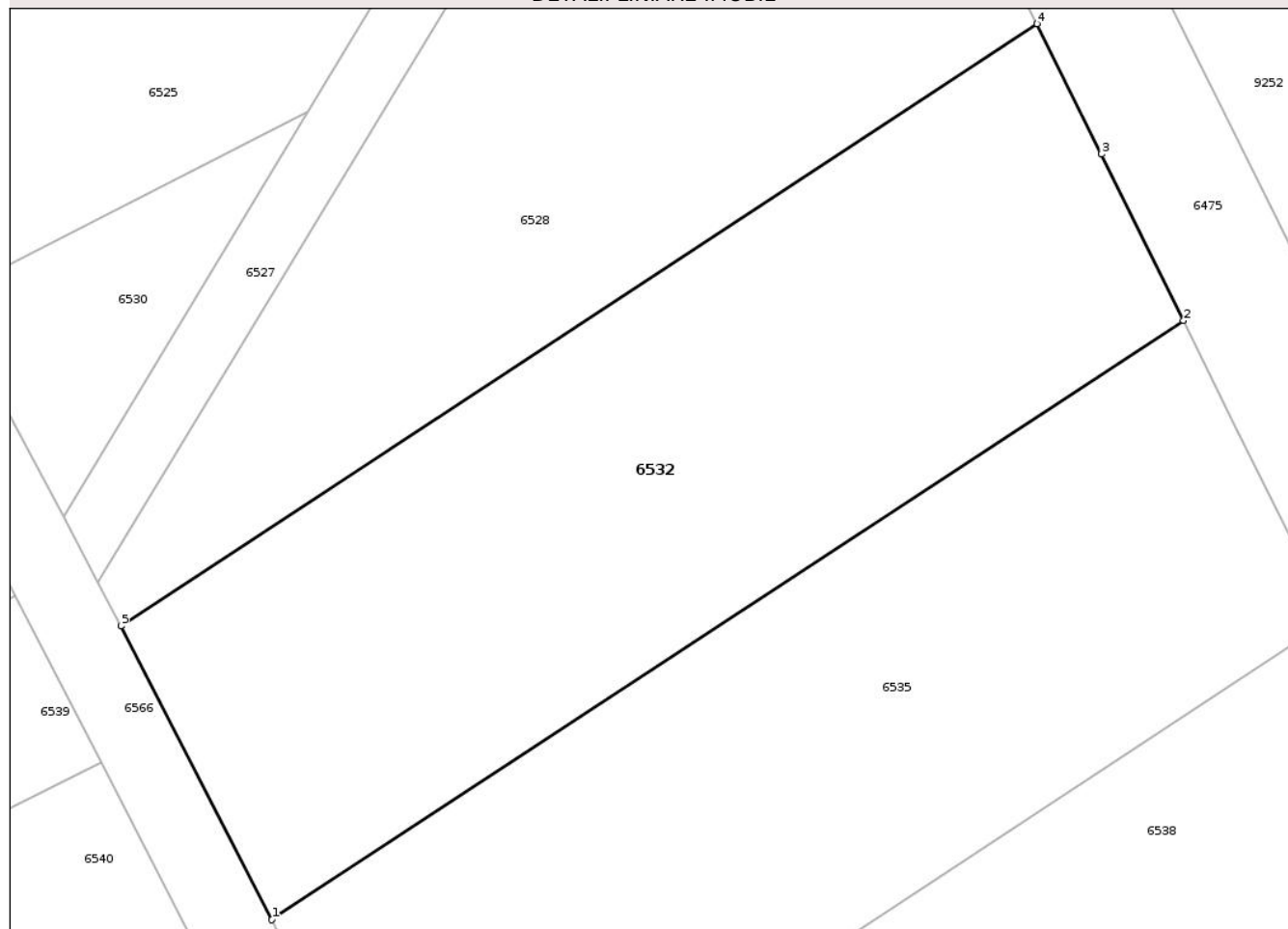
## Anexa Nr. 1 La Partea I

## Teren

Nr cadastral	Suprafața (mp)*	Observații / Referințe
	1.400	

\* Suprafața este determinată în planul de proiecție Stereo 70.

## DETALII LINIARE IMOBIL



## Date referitoare la teren

Crt	Categorie folosință	Intra vilan	Suprafața (mp)	Tarla	Parcelă	Nr. topo	Observații / Referințe
1	arabil	NU	1.400	17	481/2	-	

## Lungime Segmente

1) Valorile lungimilor segmentelor sunt obținute din proiecție în plan.

Punct început	X / Y	Punct sfârșit	X / Y	Lungime segment (** (m)
1	445.057,162 525.712,264	2	445.114,088 525.749,635	68.097
2	445.114,088 525.749,635	3	445.108,958 525.760,029	11.591
3	445.108,958 525.760,029	4	445.104,94 525.768,16	9.07
4	445.104,94 525.768,16	5	445.047,722 525.730,597	68.446
5	445.047,722 525.730,597	1	445.057,162 525.712,264	20.621

\*\* Lungimile segmentelor sunt determinate în planul de proiecție Stereo 70 și sunt rotunjite la 1 milimetru.

\*\*\* Distanța dintre puncte este formată din segmente cumulate ce sunt mai mici decât valoarea 1 milimetru.

Neutilizabil în Circuitul  
Civil



**DATE DESPRE IMOBILUL NR. 6533**

Oficiul de Cadastru și Publicitate Imobiliară SIBIU  
Biroul de Cadastru și Publicitate Imobiliară Medias

**A. Partea I. Descrierea imobilului**

TEREN Extravilan

Adresa: Jud. Sibiu

Nr. Crt	Nr cadastral Nr. topografic	Suprafața* (mp)	Observații / Referințe
A1		2.381	Sector cadastral:23 Teren neimprejmit;

**B. Partea II. Proprietari și acte**

Inscrieri privitoare la dreptul de proprietate și alte drepturi reale	Referințe
/	
Act Normativ nr. 7, din 13/03/1996 emis de PARLAMENTUL ROMÂNIEI (art.13 alin.15);	
B1	Inscrierea provizorie, drept de PROPRIETATE, dobandit prin Lege, cota actuala 1/1
	1) COMUNA BAZNA, CIF:4307050, PROPRIETAR NEIDETIFICAT

**C. Partea III. SARCINI .**

Inscrieri privind dezmembramintele dreptului de proprietate, drepturi reale de garanție și sarcini	Referințe
NU SUNT	

## Anexa Nr. 1 La Partea I

## Teren

Nr cadastral	Suprafața (mp)*	Observații / Referințe
	2.381	

\* Suprafața este determinată în planul de proiecție Stereo 70.

## DETALII LINIARE IMOBIL



## Date referitoare la teren

Crt	Categorie folosință	Intra vilan	Suprafața (mp)	Tarla	Parcelă	Nr. topo	Observații / Referințe
1	arabil	NU	2.381	17	468/1/59/2	-	

## Lungime Segmente

1) Valorile lungimilor segmentelor sunt obținute din proiecție în plan.

Punct început	X / Y	Punct sfârșit	X / Y	Lungime segment (** (m)
1	444.842,16 525.698,555	2	444.845,748 525.688,394	10.776
2	444.845,748 525.688,394	3	444.846,794 525.686,308	2.333
3	444.846,794 525.686,308	4	445.013,164 525.771,478	186.903
4	445.013,164 525.771,478	5	445.005,642 525.776,779	9.202
5	445.005,642 525.776,779	6	445.001,525 525.780,139	5.314

Punct început	X / Y	Punct sfârșit	X / Y	Lungime segment (** (m)
6	445.001,525 525.780,139	1	444.842,16 525.698,555	179.034

\*\* Lungimile segmentelor sunt determinate în planul de proiecție Stereo 70 și sunt rotunjite la 1 milimetru.

\*\*\* Distanța dintre puncte este formată din segmente cumulate ce sunt mai mici decât valoarea 1 milimetru.

Neutilizabil în Circuitul Civil





## DATE DESPRE IMOBILUL NR. 6385

Oficiul de Cadastru și Publicitate Imobiliară SIBIU  
Biroul de Cadastru și Publicitate Imobiliară Medias

## A. Partea I. Descrierea imobilului

TEREN Extravilan

Adresa: Jud. Sibiu

Nr. Crt	Nr cadastral Nr. topografic	Suprafața* (mp)	Observații / Referințe
A1		2.400	Sector cadastral:21 Teren neimprejmit;

## B. Partea II. Proprietari și acte

Inscrieri privitoare la dreptul de proprietate și alte drepturi reale	Referințe
/	
Act Administrativ nr. 288/19, din 03/04/1997 emis de CJPSDPAT SIBIU (titlu de proprietate);	
B1	A1
Intabulare, drept de PROPRIETATE, dobandit prin Reconstituire, cota actuala 1/1	
1) VLAICU CONSTANTIN, LIPSĂ CNP	

## C. Partea III. SARCINI .

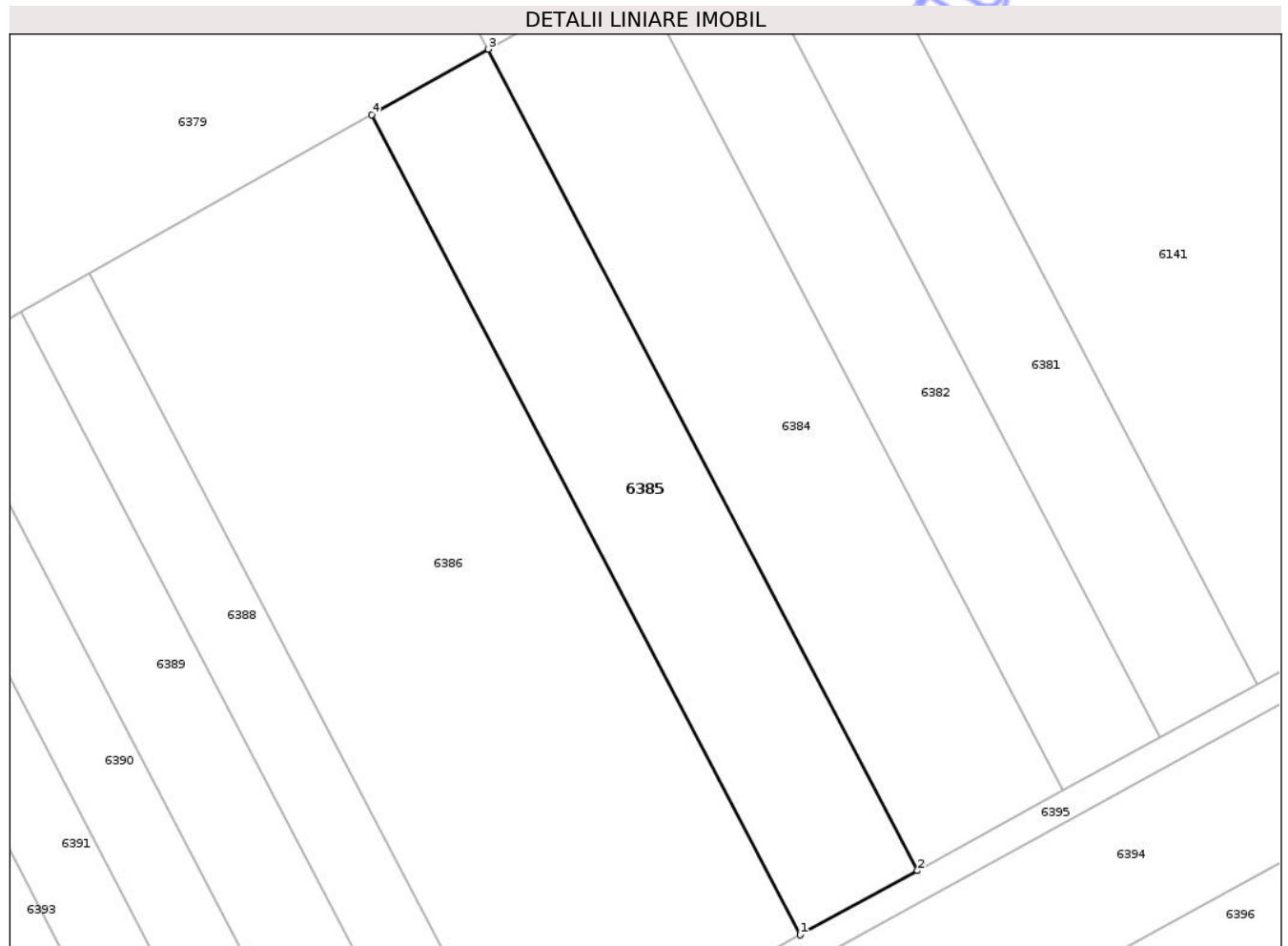
Inscrieri privind dezmembramintele dreptului de proprietate, drepturi reale de garanție și sarcini	Referințe
NU SUNT	

## Anexa Nr. 1 La Partea I

## Teren

Nr cadastral	Suprafața (mp)*	Observații / Referințe
	2.400	

\* Suprafața este determinată în planul de proiecție Stereo 70.



## Date referitoare la teren

Crt	Categorie folosință	Intra vilan	Suprafața (mp)	Tarla	Parcelă	Nr. topo	Observații / Referințe
1	arabil	NU	2.400	16	453/8	-	

## Lungime Segmente

1) Valorile lungimilor segmentelor sunt obținute din proiecție în plan.

Punct început	X / Y	Punct sfârșit	X / Y	Lungime segment (** (m)
1	445.344,306 525.598,992	2	445.360,626 525.607,939	18.611
2	445.360,626 525.607,939	3	445.300,788 525.722,312	129.081
3	445.300,788 525.722,312	4	445.284,563 525.713,184	18.616
4	445.284,563 525.713,184	1	445.344,306 525.598,992	128.876

\*\* Lungimile segmentelor sunt determinate în planul de proiecție Stereo 70 și sunt rotunjite la 1 milimetru.

\*\*\* Distanţa dintre puncte este formată din segmente cumulate ce sunt mai mici decât valoarea 1 milimetru.

Neutilizabil în Circuitul  
Civil



**DATE DESPRE IMOBILUL NR. 6386**

Oficiul de Cadastru și Publicitate Imobiliară SIBIU  
Biroul de Cadastru și Publicitate Imobiliară Medias

**A. Partea I. Descrierea imobilului**

TEREN Extravilan

Adresa: Jud. Sibiu

Nr. Crt	Nr cadastral Nr. topografic	Suprafața* (mp)	Observații / Referințe
A1		5.800	Sector cadastral:21 Teren neimprejmuit;

**B. Partea II. Proprietari și acte**

Inscrieri privitoare la dreptul de proprietate și alte drepturi reale	Referințe
/	
Act Administrativ nr. 464/19, din 08/01/1998 emis de CJPSDPAT SIBIU (titlu de proprietate);	
B1	A1
Intabulare, drept de PROPRIETATE, dobandit prin Reconstituire, cota actuala 1/1	
1) BANCEU DUMITRU, LIPSĂ CNP	
2) BANCEU GHEORGHE, LIPSĂ CNP	
3) BANCEI IOAN, LIPSĂ CNP	

**C. Partea III. SARCINI .**

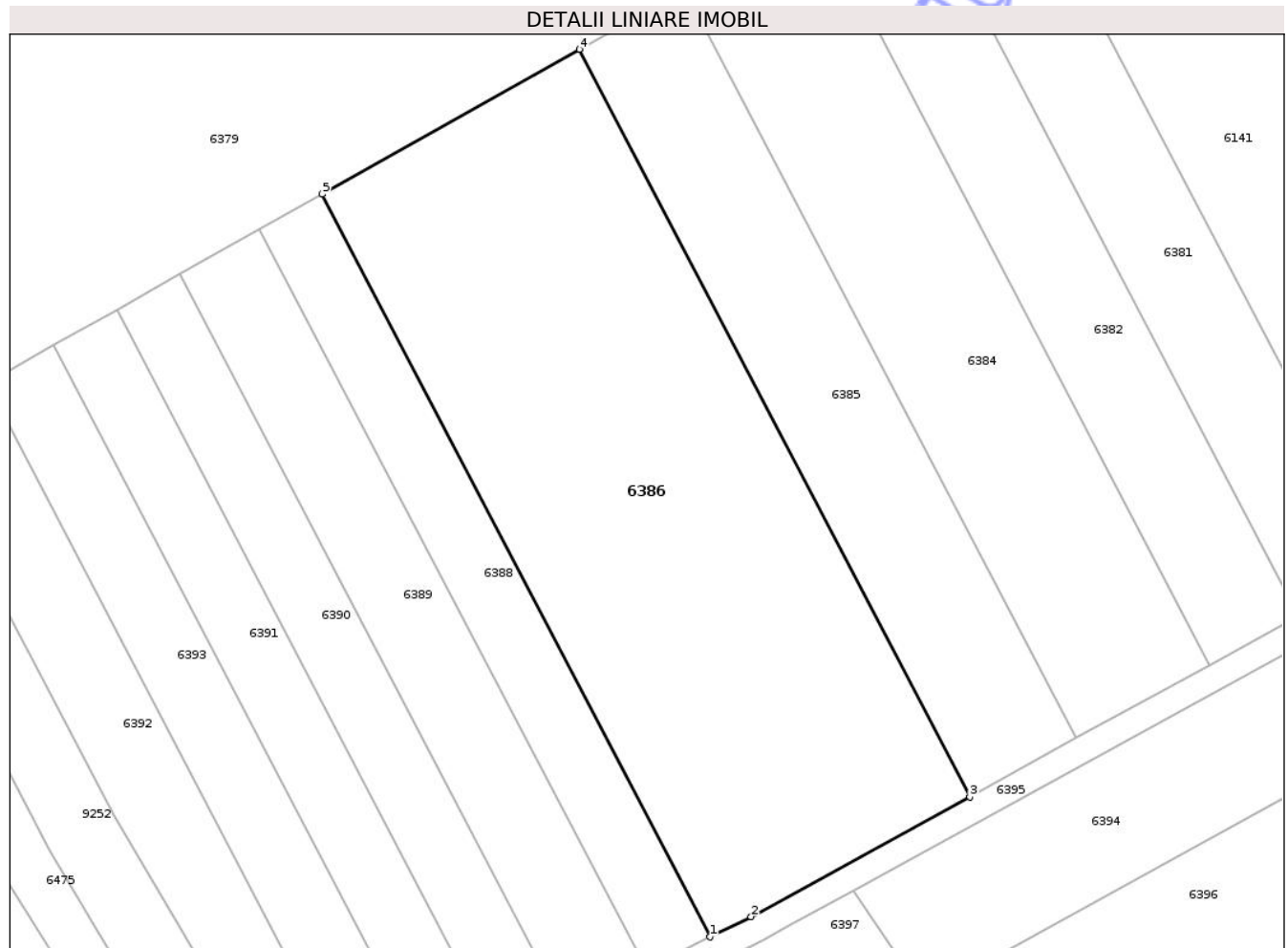
Inscrieri privind dezmembramintele dreptului de proprietate, drepturi reale de garanție și sarcini	Referințe
NU SUNT	

## Anexa Nr. 1 La Partea I

## Teren

Nr cadastral	Suprafața (mp)*	Observații / Referințe
	5.800	

\* Suprafața este determinată în planul de proiecție Stereo 70.



## Date referitoare la teren

Crt	Categorie folosință	Intra vilan	Suprafața (mp)	Tarla	Parcelă	Nr. topo	Observații / Referințe
1	faneata	NU	5.800	16	453/7	-	

## Lungime Segmente

1) Valorile lungimilor segmentelor sunt obținute din proiecție în plan.

Punct început	X / Y	Punct sfârșit	X / Y	Lungime segment (** (m)
1	445.304,61 525.577,579	2	445.310,856 525.580,656	6.963
2	445.310,856 525.580,656	3	445.344,306 525.598,992	38.146
3	445.344,306 525.598,992	4	445.284,563 525.713,184	128.876
4	445.284,563 525.713,184	5	445.245,238 525.691,061	45.121
5	445.245,238 525.691,061	1	445.304,61 525.577,579	128.075

\*\* Lungimile segmentelor sunt determinate în planul de proiecție Stereo 70 și sunt rotunjite la 1 milimetru.

\*\*\* Distanța dintre puncte este formată din segmente cumulate ce sunt mai mici decât valoarea 1 milimetru.

Neutilizabil în Circuitul  
Civil



**DATE DESPRE IMOBILUL NR. 6387**

Oficiul de Cadastru și Publicitate Imobiliară SIBIU  
Biroul de Cadastru și Publicitate Imobiliară Medias

**A. Partea I. Descrierea imobilului**

TEREN Extravilan

Adresa: Jud. Sibiu

Nr. Crt	Nr cadastral Nr. topografic	Suprafața* (mp)	Observații / Referințe
A1		4.600	Sector cadastral:21 Teren neimprejmuit;

**B. Partea II. Proprietari și acte**

Inscrieri privitoare la dreptul de proprietate și alte drepturi reale	Referințe
/	
Act Administrativ nr. 280/19, din 07/02/1997 emis de CJPSDPAT SIBIU (+ Titlu de proprietate nr. 660/19/04.01.1999 eliberat de CJPSDPAT SIBIU);	
B1	A1
Intabulare, drept de PROPRIETATE, dobandit prin Reconstituire, cota actuala 1/1	
1) POPA AURELIA, LIPSĂ CNP	
2) GRECU VICTORIA, LIPSĂ CNP	

**C. Partea III. SARCINI .**

Inscrieri privind dezmembramintele dreptului de proprietate, drepturi reale de garanție și sarcini	Referințe
NU SUNT	

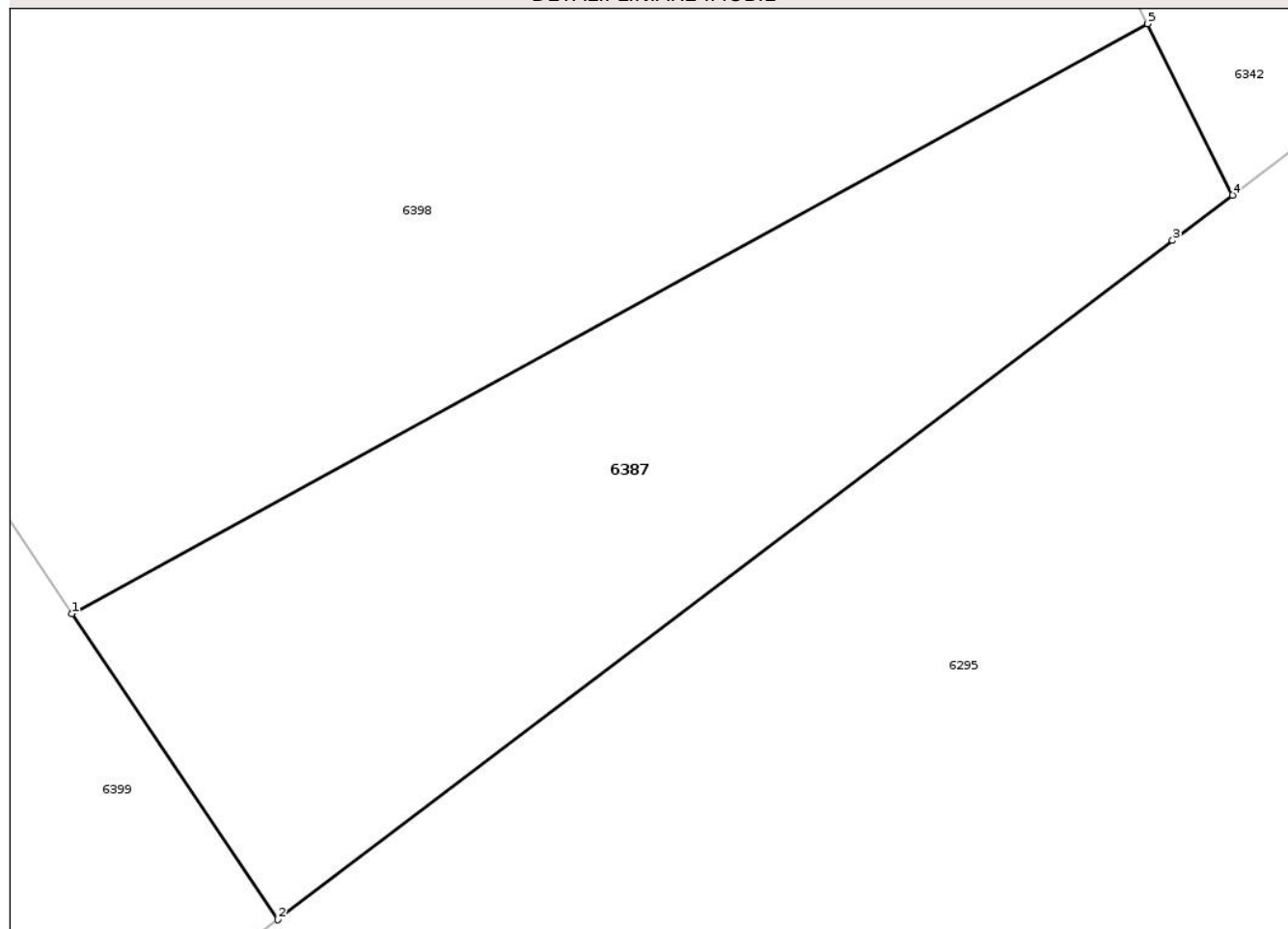
## Anexa Nr. 1 La Partea I

## Teren

Nr cadastral	Suprafaţa (mp)*	Observații / Referințe
	4.600	

\* Suprafața este determinată în planul de proiecție Stereo 70.

## DETALII LINIARE IMOBIL



## Date referitoare la teren

Crt	Categorie folosință	Intra vilan	Suprafața (mp)	Tarla	Parcelă	Nr. topo	Observații / Referințe
1	faneata	NU	4.600	16	451/2/1	-	

## Lungime Segmente

1) Valorile lungimilor segmentelor sunt obținute din proiecție în plan.

Punct început	X / Y	Punct sfârșit	X / Y	Lungime segment (** (m)
1	445.429,111 525.432,415	2	445.453,136 525.396,734	43.015
2	445.453,136 525.396,734	3	445.557,607 525.475,964	131.117
3	445.557,607 525.475,964	4	445.564,598 525.481,266	8.773
4	445.564,598 525.481,266	5	445.554,688 525.501,254	22.31
5	445.554,688 525.501,254	1	445.429,111 525.432,415	143.207

\*\* Lungimile segmentelor sunt determinate în planul de proiecție Stereo 70 și sunt rotunjite la 1 milimetru.

\*\*\* Distanța dintre puncte este formată din segmente cumulate ce sunt mai mici decât valoarea 1 milimetru.

Neutilizabil în Circuitul  
Civil





## DATE DESPRE IMOBILUL NR. 6388

Oficiul de Cadastru și Publicitate Imobiliară SIBIU  
Biroul de Cadastru și Publicitate Imobiliară Medias

## A. Partea I. Descrierea imobilului

TEREN Extravilan

Adresa: Jud. Sibiu

Nr. Crt	Nr cadastral Nr. topografic	Suprafața* (mp)	Observații / Referințe
A1		1.400	Sector cadastral:21 Teren neimprejmuit;

## B. Partea II. Proprietari și acte

Inscrieri privitoare la dreptul de proprietate și alte drepturi reale	Referințe
/	
Act Normativ nr. 7, din 13/03/1996 emis de PARLAMENTUL ROMÂNIEI (art. 13 alin 15);	
B1	Inscrierea provizorie, drept de PROPRIETATE, dobandit prin Lege, cota actuala 1/1
	1) COMUNA BAZNA, CIF:4307050, Proprietar neidentificat

## C. Partea III. SARCINI .

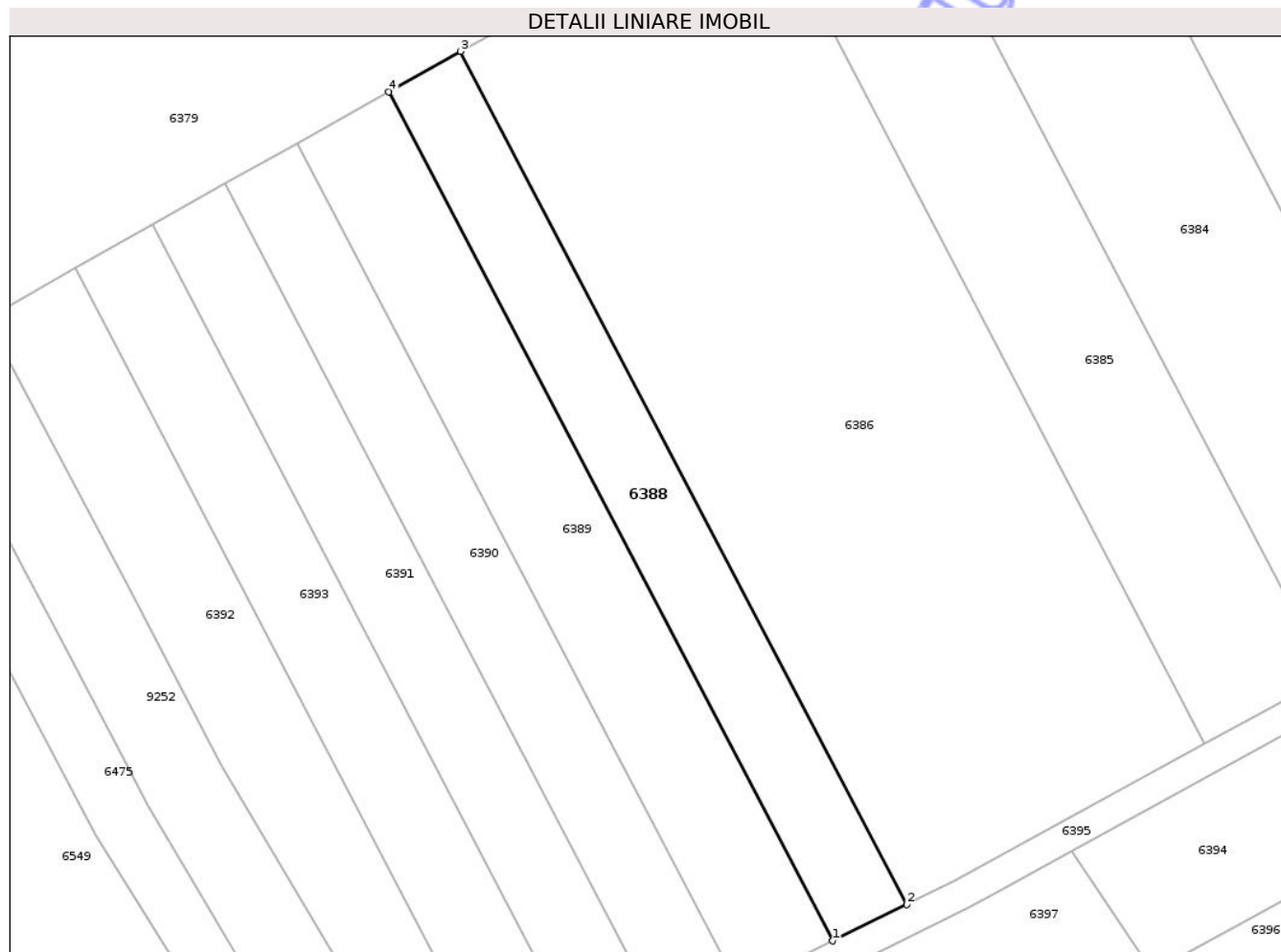
Inscrieri privind dezmembramintele dreptului de proprietate, drepturi reale de garanție și sarcini	Referințe
NU SUNT	

## Anexa Nr. 1 La Partea I

## Teren

Nr cadastral	Suprafața (mp)*	Observații / Referințe
	1.400	

\* Suprafața este determinată în planul de proiecție Stereo 70.



## Date referitoare la teren

Crt	Categorie folosință	Intra vilan	Suprafața (mp)	Tarla	Parcelă	Nr. topo	Observații / Referințe
1	arabil	NU	1.400	16	453/6	-	

## Lungime Segmente

1) Valorile lungimilor segmentelor sunt obținute din proiecție în plan.

Punct început	X / Y	Punct sfârșit	X / Y	Lungime segment (** (m)
1	445.294,778 525.572,735	2	445.304,61 525.577,579	10.96
2	445.304,61 525.577,579	3	445.245,238 525.691,061	128.075
3	445.245,238 525.691,061	4	445.235,684 525.685,686	10.962
4	445.235,684 525.685,686	1	445.294,778 525.572,735	127.476

\*\* Lungimile segmentelor sunt determinate în planul de proiecție Stereo 70 și sunt rotunjite la 1 milimetru.

\*\*\* Distanţa dintre puncte este formată din segmente cumulate ce sunt mai mici decât valoarea 1 milimetru.

Neutilizabil în Circuitul  
Civil



**DATE DESPRE IMOBILUL NR. 6389**

Oficiul de Cadastru și Publicitate Imobiliară SIBIU  
Biroul de Cadastru și Publicitate Imobiliară Medias

**A. Partea I. Descrierea imobilului**

TEREN Extravilan

Adresa: Jud. Sibiu

Nr. Crt	Nr cadastral Nr. topografic	Suprafața* (mp)	Observații / Referințe
A1	100655	Din acte: 1.800 Masurata: 1.770	Sector cadastral:21 Teren neimprejmuit;

**B. Partea II. Proprietari și acte**

Inscrieri privitoare la dreptul de proprietate și alte drepturi reale	Referințe
<b>18775 / 22/10/2012</b>	
Act Administrativ nr. 471/19, din 17/03/1998 emis de CJPSPAT SIBIU (Documentație cadastrală recepționată de OCPI Sibiu);	
B1	A1
Intabulare, drept de PROPRIETATEpotrivit Legii 18/1991, dobandit prin Reconstituire, cota actuala 1/1 1) <b>BABĂ OLIMPIU</b>	

**C. Partea III. SARCINI .**

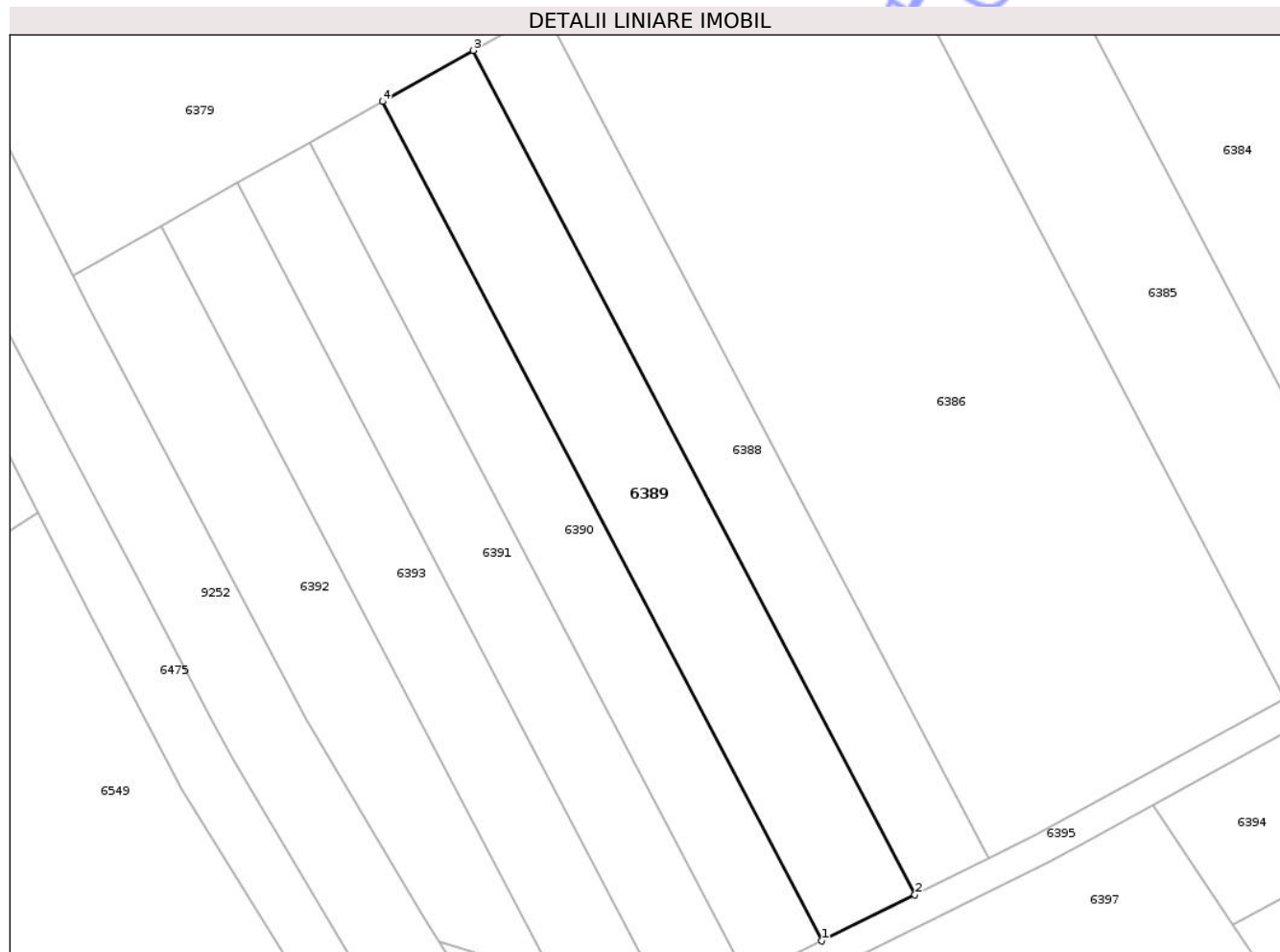
Inscrieri privind dezmembramintele dreptului de proprietate, drepturi reale de garanție și sarcini	Referințe
NU SUNT	

## Anexa Nr. 1 La Partea I

## Teren

Nr cadastral	Suprafața (mp)*	Observații / Referințe
100655	Din acte: 1.800 Masurata: 1.770	

\* Suprafața este determinată în planul de proiecție Stereo 70.



## Date referitoare la teren

Crt	Categorie folosință	Intra vilan	Suprafața (mp)	Tarla	Parcelă	Nr. topo	Observații / Referințe
1	faneata	NU	1.770	17	453/5	-	

## Lungime Segmente

1) Valorile lungimilor segmentelor sunt obținute din proiecție în plan.

Punct început	X / Y	Punct sfârșit	X / Y	Lungime segment (** (m)
1	445.282,282 525.566,579	2	445.294,778 525.572,735	13.931
2	445.294,778 525.572,735	3	445.235,684 525.685,686	127.476
3	445.235,684 525.685,686	4	445.223,541 525.678,855	13.933
4	445.223,541 525.678,855	1	445.282,282 525.566,579	126.713

\*\* Lungimile segmentelor sunt determinate în planul de proiecție Stereo 70 și sunt rotunjite la 1 milimetru.

\*\*\* Distanța dintre puncte este formată din segmente cumulate ce sunt mai mici decât valoarea 1 milimetru.

Neutilizabil în Circuitul  
Civil



**DATE DESPRE IMOBILUL NR. 6390**

Oficiul de Cadastru și Publicitate Imobiliară SIBIU  
Biroul de Cadastru și Publicitate Imobiliară Medias

**A. Partea I. Descrierea imobilului**

TEREN Extravilan

Adresa: Jud. Sibiu

Nr. Crt	Nr cadastral Nr. topografic	Suprafața* (mp)	Observații / Referințe
A1		1.400	Sector cadastral:21 Teren neimprejmuit;

**B. Partea II. Proprietari și acte**

Inscrieri privitoare la dreptul de proprietate și alte drepturi reale	Referințe
/	
Act Administrativ nr. 409/19, din 08/01/1998 emis de CJPSDPAT SIBIU (+ Titlu de proprietate nr. 489/19/25.03.1998 și Titlu de proprietate nr. 580/19/04.08.1998 eliberat de CJPSDPAT SIBIU);	
B1	A1
Intabulare, drept de PROPRIETATE, dobandit prin Reconstituire, cota actuala 1/1	
1) <b>BABĂ NICOLAE</b> , LIPSĂ CNP	

**C. Partea III. SARCINI .**

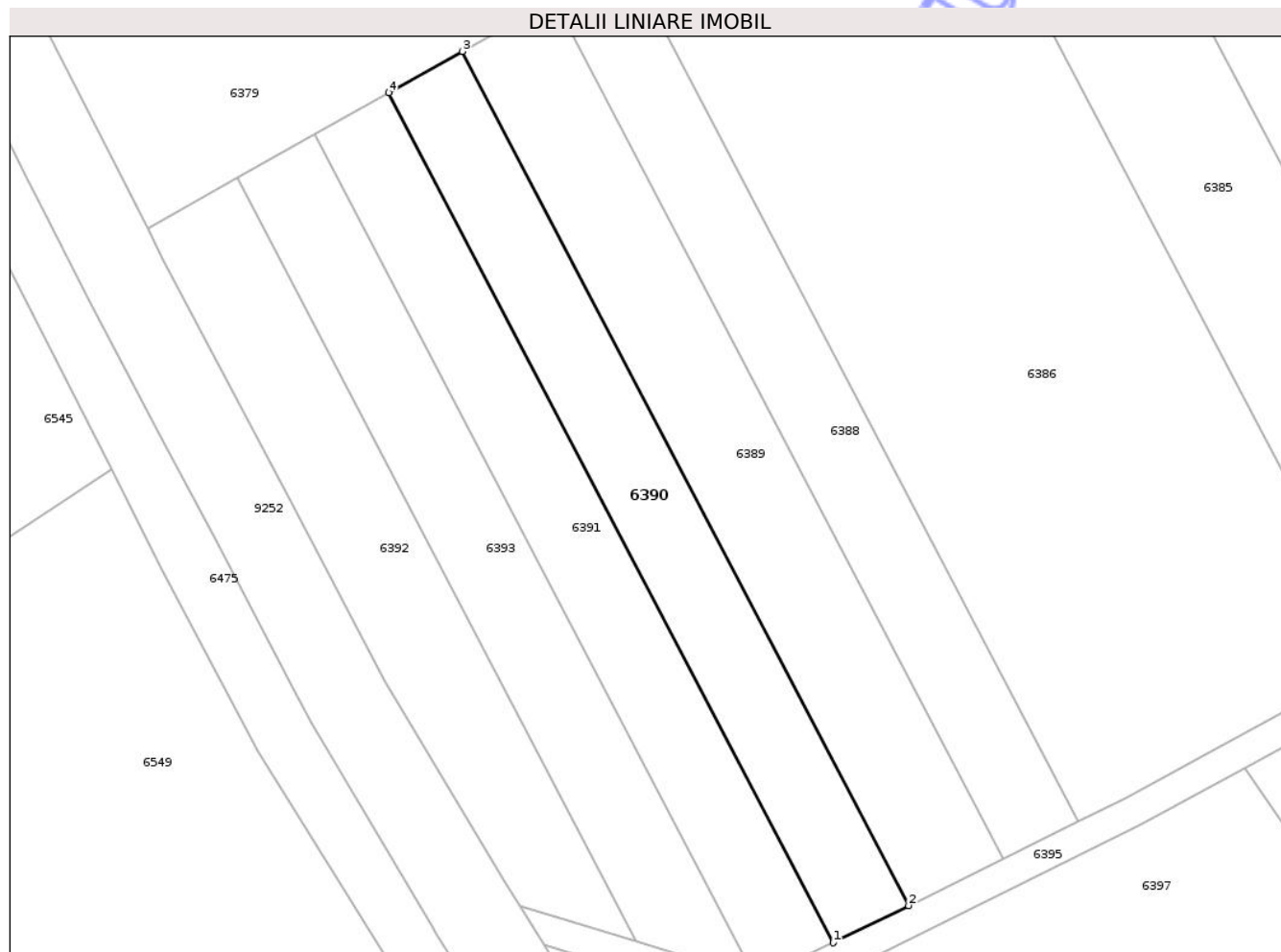
Inscrieri privind dezmembramintele dreptului de proprietate, drepturi reale de garanție și sarcini	Referințe
NU SUNT	

## Anexa Nr. 1 La Partea I

## Teren

Nr cadastral	Suprafața (mp)*	Observații / Referințe
	1.400	

\* Suprafața este determinată în planul de proiecție Stereo 70.



## Date referitoare la teren

Crt	Categorie folosință	Intra vilan	Suprafața (mp)	Tarla	Parcelă	Nr. topo	Observații / Referințe
1	arabil	NU	1.400	16	453/4	-	

## Lungime Segmente

1) Valorile lungimilor segmentelor sunt obținute din proiecție în plan.

Punct început	X / Y	Punct sfârșit	X / Y	Lungime segment (** (m)
1	445.272,344 525.561,683	2	445.282,282 525.566,579	11.078
2	445.282,282 525.566,579	3	445.223,541 525.678,855	126.713
3	445.223,541 525.678,855	4	445.213,884 525.673,422	11.08
4	445.213,884 525.673,422	1	445.272,344 525.561,683	126.107

\*\* Lungimile segmentelor sunt determinate în planul de proiecție Stereo 70 și sunt rotunjite la 1 milimetru.

\*\*\* Distanţa dintre puncte este formată din segmente cumulate ce sunt mai mici decât valoarea 1 milimetru.

Neutilizabil în Circuitul  
Civil





## DATE DESPRE IMOBILUL NR. 6391

Oficiul de Cadastru și Publicitate Imobiliară SIBIU  
Biroul de Cadastru și Publicitate Imobiliară Medias

## A. Partea I. Descrierea imobilului

TEREN Extravilan

Adresa: Jud. Sibiu

Nr. Crt	Nr cadastral Nr. topografic	Suprafața* (mp)	Observații / Referințe
A1		1.400	Sector cadastral:21 Teren neimprejmuit;

## B. Partea II. Proprietari și acte

Inscrieri privitoare la dreptul de proprietate și alte drepturi reale	Referințe
/	
Act Administrativ nr. 298/19, din 22/04/1997 emis de CJPSDPAT SIBIU (titlu de proprietate);	
B1	A1
Intabulare, drept de PROPRIETATE, dobandit prin Reconstituire, cota actuala 1/1	
1) <b>BABĂ IOAN</b> , LIPSĂ CNP	

## C. Partea III. SARCINI .

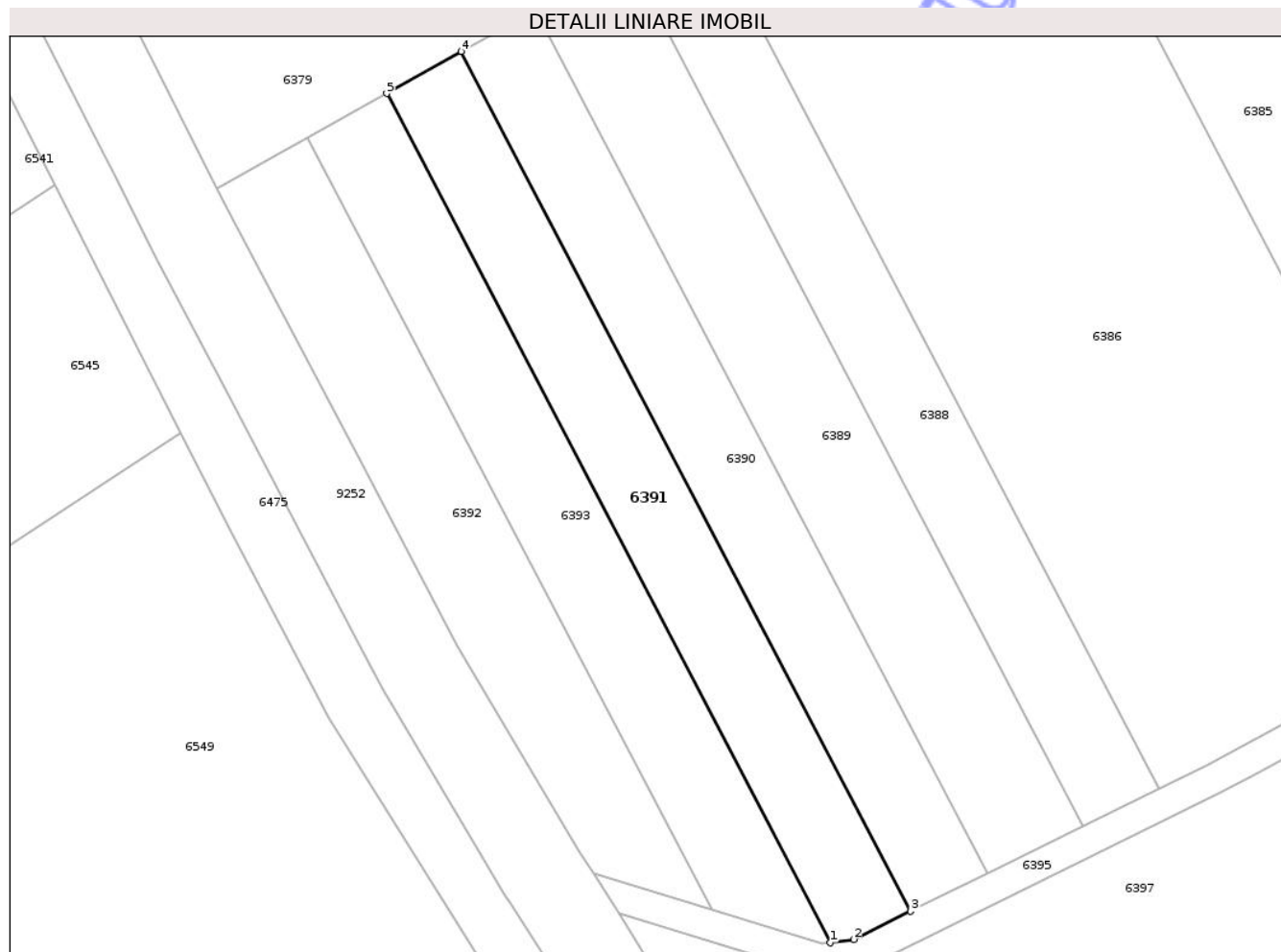
Inscrieri privind dezmembramintele dreptului de proprietate, drepturi reale de garanție și sarcini	Referințe
NU SUNT	

## Anexa Nr. 1 La Partea I

## Teren

Nr cadastral	Suprafața (mp)*	Observații / Referințe
	1.400	

\* Suprafața este determinată în planul de proiecție Stereo 70.



## Date referitoare la teren

Crt	Categorie folosință	Intra vilan	Suprafața (mp)	Tarla	Parcelă	Nr. topo	Observații / Referințe
1	arabil	NU	1.400	16	453/3	-	

## Lungime Segmente

1) Valorile lungimilor segmentelor sunt obținute din proiecție în plan.

Punct început	X / Y	Punct sfârșit	X / Y	Lungime segment (** (m)
1	445.261,91 525.557,596	2	445.264,92 525.558,026	3.04
2	445.264,92 525.558,026	3	445.272,344 525.561,683	8.276
3	445.272,344 525.561,683	4	445.213,884 525.673,422	126.107
4	445.213,884 525.673,422	5	445.204,171 525.667,958	11.144
5	445.204,171 525.667,958	1	445.261,91 525.557,596	124.553

\*\* Lungimile segmentelor sunt determinate în planul de proiecție Stereo 70 și sunt rotunjite la 1 milimetru.

\*\*\* Distanța dintre puncte este formată din segmente cumulate ce sunt mai mici decât valoarea 1 milimetru.

Neutilizabil în Circuitul  
Civil



**DATE DESPRE IMOBILUL NR. 6392**

Oficiul de Cadastru și Publicitate Imobiliară SIBIU  
Biroul de Cadastru și Publicitate Imobiliară Medias

**A. Partea I. Descrierea imobilului**

TEREN Extravilan

Nr. CF vechi:1501 N

Adresa: Jud. Sibiu

Nr. Crt	Nr cadastral Nr. topografic	Suprafața* (mp)	Observații / Referințe
A1		1.400	Sector cadastral:21 Teren neimprejmuit;

**B. Partea II. Proprietari și acte**

Inscrieri privitoare la dreptul de proprietate și alte drepturi reale		Referințe
<b>11281 / 09/07/2008</b>		
Act Notarial nr. 1787, din 09/07/2008 emis de BNP AXENTE MIA (+ Titlu de proprietate nr. 367/19/08. 09.1995 eliberat de CJPSDPAT SIBIU );		
B1	Intabulare, drept de PROPRIETATE, dobandit prin Conventie, cota actuala 1/1 1) SC AO FUTURO SRL, CIF:99999999999999	A1

**C. Partea III. SARCINI .**

Inscrieri privind dezmembramintele dreptului de proprietate, drepturi reale de garanție și sarcini	Referințe
NU SUNT	

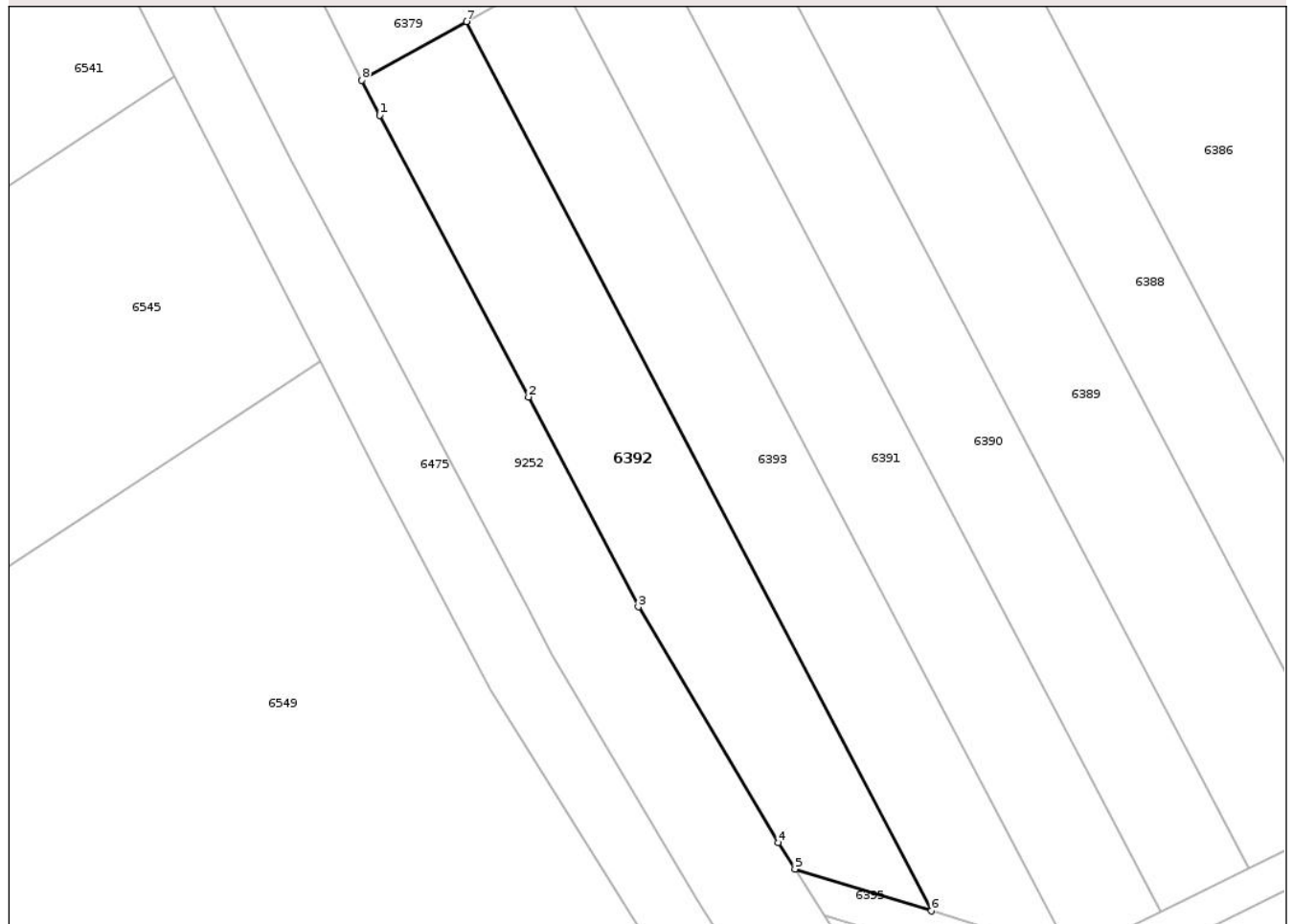
## Anexa Nr. 1 La Partea I

## Teren

Nr cadastral	Suprafața (mp)*	Observații / Referințe
	1.400	

\* Suprafața este determinată în planul de proiecție Stereo 70.

## DETALII LINIARE IMOBIL



## Date referitoare la teren

Crt	Categorie folosință	Intra vilan	Suprafața (mp)	Tarla	Parcelă	Nr. topo	Observații / Referințe
1	arabil	NU	1.400	16	453/1	-	

## Lungime Segmente

1) Valorile lungimilor segmentelor sunt obținute din proiecție în plan.

Punct început	X / Y	Punct sfârșit	X / Y	Lungime segment (** (m)
1	445.184,132 525.651,628	2	445.200,97 525.619,841	35.971
2	445.200,97 525.619,841	3	445.213,366 525.596,148	26.739
3	445.213,366 525.596,148	4	445.229,186 525.569,519	30.973
4	445.229,186 525.569,519	5	445.231,072 525.566,547	3.52
5	445.231,072 525.566,547	6	445.246,444 525.561,828	16.08

Punct început	X / Y	Punct sfârșit	X / Y	Lungime segment (** (m)
6	445.246,444 525.561,828	7	445.193,933 525.662,197	113.276
7	445.193,933 525.662,197	8	445.182,141 525.655,563	13.53
8	445.182,141 525.655,563	1	445.184,132 525.651,628	4.411

\*\* Lungimile segmentelor sunt determinate în planul de proiecție Stereo 70 și sunt rotunjite la 1 milimetru.

\*\*\* Distanța dintre puncte este formată din segmente cumulate ce sunt mai mici decât valoarea 1 milimetru.

Neutilizabil în Circuitul Civil



**DATE DESPRE IMOBILUL NR. 6394**

Oficiul de Cadastru și Publicitate Imobiliară SIBIU  
Biroul de Cadastru și Publicitate Imobiliară Medias

**A. Partea I. Descrierea imobilului**

TEREN Extravilan

Adresa: Jud. Sibiu

Nr. Crt	Nr cadastral Nr. topografic	Suprafața* (mp)	Observații / Referințe
A1		3.200	Sector cadastral:21 Teren neimprejmuit;

**B. Partea II. Proprietari și acte**

Inscrieri privitoare la dreptul de proprietate și alte drepturi reale	Referințe
/	
Act Normativ nr. 7, din 13/03/1996 emis de PARLAMENTUL ROMÂNIEI (art. 13 alin 15);	
B1	A1
Inscrierea provizorie, drept de PROPRIETATE, dobandit prin Lege, cota actuala 1/1	
1) COMUNA BAZNA, CIF:4307050, Proprietar neidentificat	

**C. Partea III. SARCINI .**

Inscrieri privind dezmembramintele dreptului de proprietate, drepturi reale de garanție și sarcini	Referințe
NU SUNT	

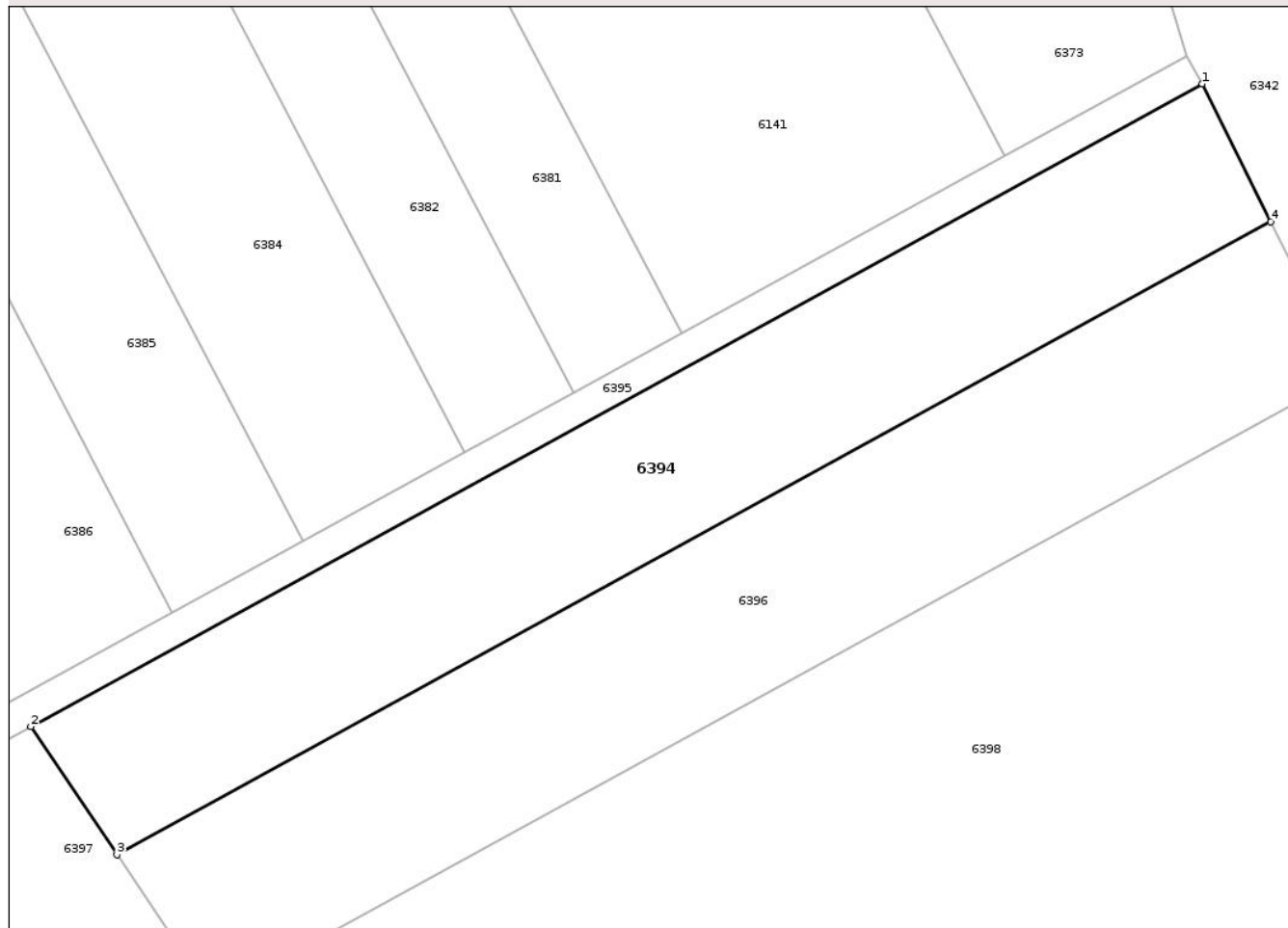
## Anexa Nr. 1 La Partea I

## Teren

Nr cadastral	Suprafața (mp)*	Observații / Referințe
	3.200	

\* Suprafața este determinată în planul de proiecție Stereo 70.

## DETALII LINIARE IMOBIL



## Date referitoare la teren

Crt	Categorie folosință	Intra vilan	Suprafața (mp)	Tarla	Parcelă	Nr. topo	Observații / Referințe
1	faneata	NU	3.200	16	451/2	-	

## Lungime Segmente

1) Valorile lungimilor segmentelor sunt obținute din proiecție în plan.

Punct început	X / Y	Punct sfârșit	X / Y	Lungime segment (** (m)
1	445.473,408 525.665,203	2	445.326,569 525.584,708	167.455
2	445.326,569 525.584,708	3	445.337,369 525.568,668	19.337
3	445.337,369 525.568,668	4	445.481,969 525.647,935	164.901
4	445.481,969 525.647,935	1	445.473,408 525.665,203	19.273

\*\* Lungimile segmentelor sunt determinate în planul de proiecție Stereo 70 și sunt rotunjite la 1 milimetru.

\*\*\* Distanţa dintre puncte este formată din segmente cumulate ce sunt mai mici decât valoarea 1 milimetru.

Neutilizabil în Circuitul  
Civil





## DATE DESPRE IMOBILUL NR. 6395

Oficiul de Cadastru și Publicitate Imobiliară SIBIU  
Biroul de Cadastru și Publicitate Imobiliară Medias

## A. Partea I. Descrierea imobilului

TEREN Extravilan

Adresa: Jud. Sibiu

Nr. Crt	Nr cadastral Nr. topografic	Suprafața* (mp)	Observații / Referințe
A1		1.075	Sector cadastral:21 Teren neimprejmuit;

## B. Partea II. Proprietari și acte

Inscrieri privitoare la dreptul de proprietate și alte drepturi reale	Referințe
/	
Act Normativ nr. 7, din 13/03/1996 emis de PARLAMENTUL ROMÂNIEI (art. 13 alin 15);	
B1	Inscrierea provizorie, drept de PROPRIETATE, dobandit prin Lege, cota actuala 1/1
	1) COMUNA BAZNA, CIF:4307050, Proprietar neidentificat

## C. Partea III. SARCINI .

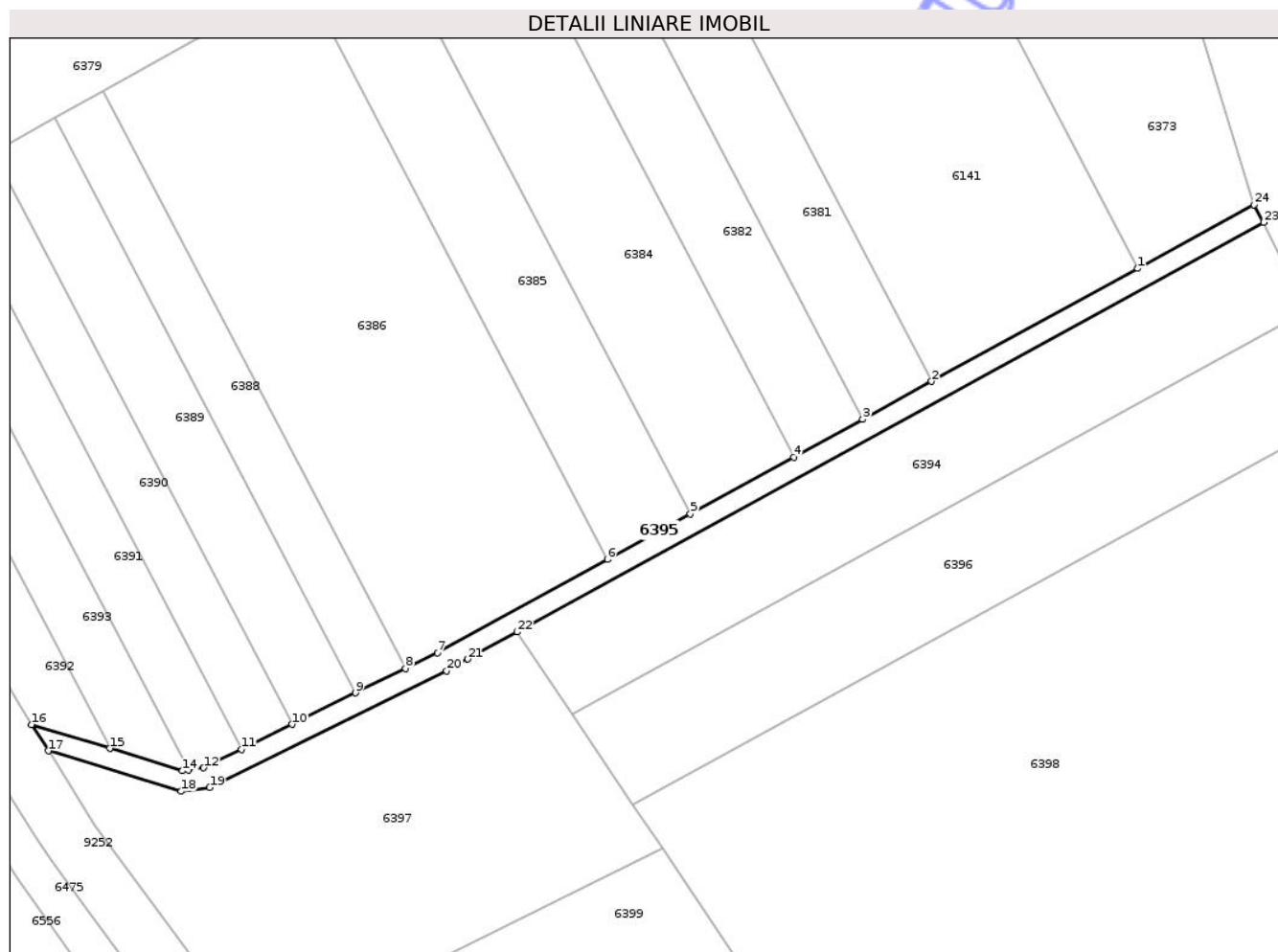
Inscrieri privind dezmembramintele dreptului de proprietate, drepturi reale de garanție și sarcini	Referințe
NU SUNT	

## Anexa Nr. 1 La Partea I

## Teren

Nr cadastral	Suprafața (mp)*	Observații / Referințe
	1.075	

\* Suprafața este determinată în planul de proiecție Stereo 70.



## Date referitoare la teren

Crt	Categorie folosință	Intra vilan	Suprafața (mp)	Tarla	Parcelă	Nr. topo	Observații / Referințe
1	drum	NU	1.075	16	451/8	-	

## Lungime Segmente

1) Valorile lungimilor segmentelor sunt obținute din proiecție în plan.

Punct început	X / Y	Punct sfârșit	X / Y	Lungime segment (** (m)
1	445.448,6 525.656,164	2	445.408,078 525.633,951	46.21
3	445.394,543 525.626,531	4	445.380,989 525.619,102	15.456
5	445.360,626 525.607,939	6	445.344,306 525.598,992	18.611
7	445.310,856 525.580,656	8	445.304,61 525.577,579	6.963
9	445.294,778 525.572,735	10	445.282,282 525.566,579	13.931

Punct început	X / Y	Punct sfârșit	X / Y	Lungime segment (** (m)
2	445.408,078 525.633,951	3	445.394,543 525.626,531	15.436
4	445.380,989 525.619,102	5	445.360,626 525.607,939	23.223
6	445.344,306 525.598,992	7	445.310,856 525.580,656	38.146
8	445.304,61 525.577,579	9	445.294,778 525.572,735	10.96
10	445.282,282 525.566,579	11	445.272,344 525.561,683	11.078

Punct început	X / Y	Punct sfârșit	X / Y	Lungime segment (** (m)
11	445.272,344 525.561,683	12	445.264,92 525.558,026	8.276
13	445.261,91 525.557,596	14	445.260,764 525.557,432	1.158
15	445.246,444 525.561,828	16	445.231,072 525.566,547	16.08
17	445.234,369 525.561,35	18	445.260,448 525.553,38	27.27
19	445.266,116 525.554,156	20	445.312,702 525.577,106	51.933
21	445.316,88 525.579,396	22	445.326,569 525.584,708	11.049
23	445.473,408 525.665,203	24	445.471,486 525.668,71	4.0

Punct început	X / Y	Punct sfârșit	X / Y	Lungime segment (** (m)
12	445.264,92 525.558,026	13	445.261,91 525.557,596	3.04
14	445.260,764 525.557,432	15	445.246,444 525.561,828	14.979
16	445.231,072 525.566,547	17	445.234,369 525.561,35	6.154
18	445.260,448 525.553,38	19	445.266,116 525.554,156	5.72
20	445.312,702 525.577,106	21	445.316,88 525.579,396	4.764
22	445.326,569 525.584,708	23	445.473,408 525.665,203	167.455
24	445.471,486 525.668,71	1	445.448,6 525.656,164	26.099

\*\* Lungimile segmentelor sunt determinate în planul de proiecție Stereo 70 și sunt rotunjite la 1 milimetru.

\*\*\* Distanța dintre puncte este formată din segmente cumulate ce sunt mai mici decât valoarea 1 milimetru.

Neutilizabil în Civil



**DATE DESPRE IMOBILUL NR. 6396**

Oficiul de Cadastru și Publicitate Imobiliară SIBIU  
Biroul de Cadastru și Publicitate Imobiliară Medias

**A. Partea I. Descrierea imobilului**

TEREN Extravilan

Adresa: Jud. Sibiu

Nr. Crt	Nr cadastral Nr. topografic	Suprafața* (mp)	Observații / Referințe
A1		3.500	Sector cadastral:21 Teren neimprejmuit;

**B. Partea II. Proprietari și acte**

Inscrieri privitoare la dreptul de proprietate și alte drepturi reale	Referințe
/	
Act Normativ nr. 7, din 13/03/1996 emis de PARLAMENTUL ROMÂNIEI (art. 13 alin 15);	
B1	Inscrierea provizorie, drept de PROPRIETATE, dobandit prin Lege, cota actuala 1/1
	1) COMUNA BAZNA, CIF:4307050, Proprietar neidentificat

**C. Partea III. SARCINI .**

Inscrieri privind dezmembramintele dreptului de proprietate, drepturi reale de garanție și sarcini	Referințe
NU SUNT	

## Anexa Nr. 1 La Partea I

## Teren

Nr cadastral	Suprafața (mp)*	Observații / Referințe
	3.500	

\* Suprafața este determinată în planul de proiecție Stereo 70.

## DETALII LINIARE IMOBIL



## Date referitoare la teren

Crt	Categorie folosință	Intra vilan	Suprafața (mp)	Tarla	Parcelă	Nr. topo	Observații / Referințe
1	faneata	NU	3.500	16	451/3	-	

## Lungime Segmente

1) Valorile lungimilor segmentelor sunt obținute din proiecție în plan.

Punct început	X / Y	Punct sfârșit	X / Y	Lungime segment (** (m)
1	445.337,369 525.568,668	2	445.349,376 525.550,835	21.498
2	445.349,376 525.550,835	3	445.491,486 525.628,738	162.062
3	445.491,486 525.628,738	4	445.481,969 525.647,935	21.427
4	445.481,969 525.647,935	1	445.337,369 525.568,668	164.901

\*\* Lungimile segmentelor sunt determinate în planul de proiecție Stereo 70 și sunt rotunjite la 1 milimetru.

\*\*\* Distanţa dintre puncte este formată din segmente cumulate ce sunt mai mici decât valoarea 1 milimetru.

Neutilizabil în Circuitul  
Civil



**DATE DESPRE IMOBILUL NR. 6397**

Oficiul de Cadastru și Publicitate Imobiliară SIBIU  
Biroul de Cadastru și Publicitate Imobiliară Medias

**A. Partea I. Descrierea imobilului**

TEREN Extravilan

Adresa: Jud. Sibiu

Nr. Crt	Nr cadastral Nr. topografic	Suprafața* (mp)	Observații / Referințe
A1		4.700	Sector cadastral:21 Teren neimprejmuit;

**B. Partea II. Proprietari și acte**

Inscrieri privitoare la dreptul de proprietate și alte drepturi reale	Referințe
/	
Act Normativ nr. 7, din 13/03/1996 emis de PARLAMENTUL ROMÂNIEI (art. 13 alin 15);	
B1	Inscrierea provizorie, drept de PROPRIETATE, dobandit prin Lege, cota actuala 1/1
	1) COMUNA BAZNA, CIF:4307050, Proprietar neidentificat

**C. Partea III. SARCINI .**

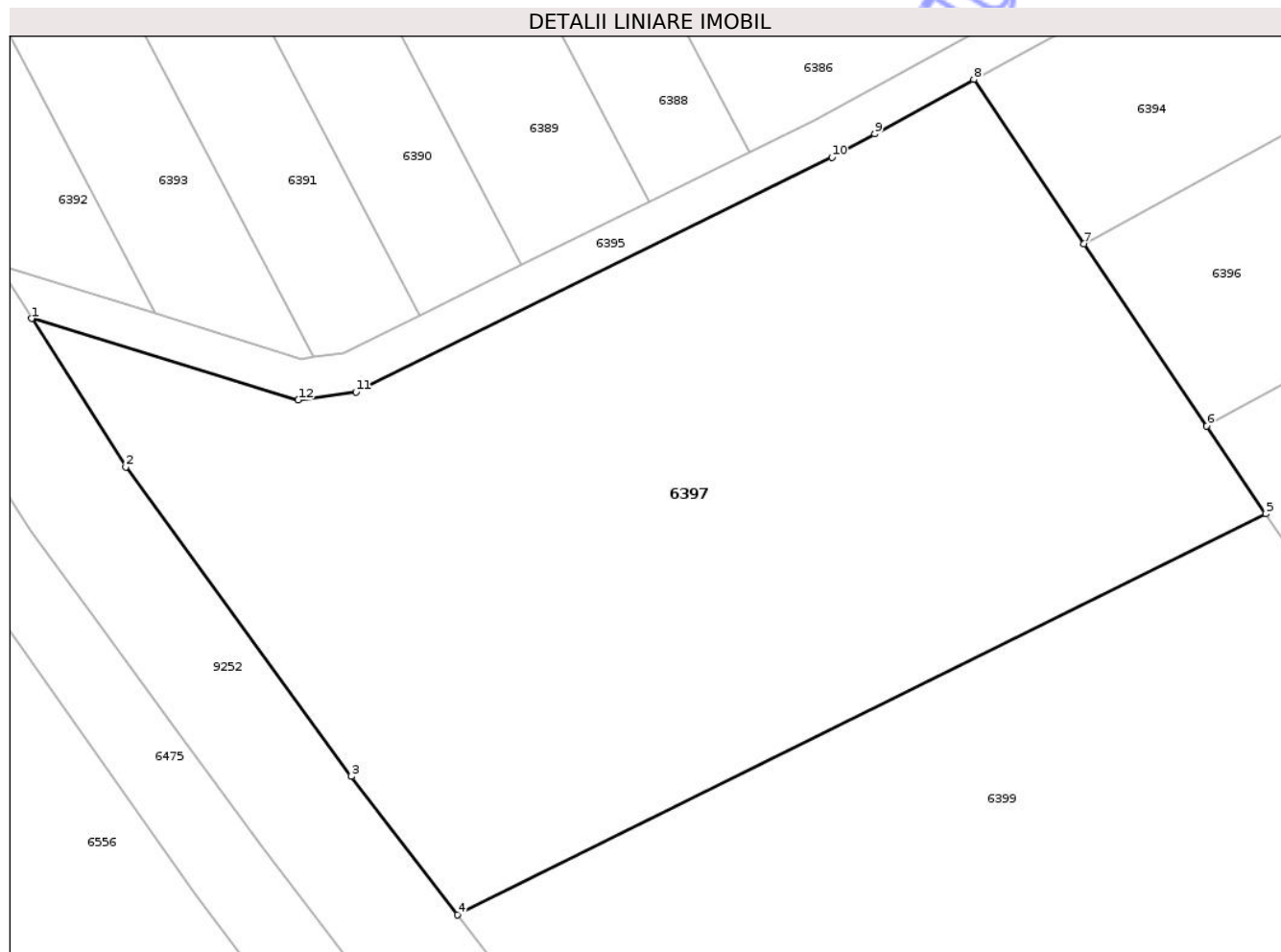
Inscrieri privind dezmembramintele dreptului de proprietate, drepturi reale de garanție și sarcini	Referințe
NU SUNT	

## Anexa Nr. 1 La Partea I

## Teren

Nr cadastral	Suprafața (mp)*	Observații / Referințe
	4.700	

\* Suprafața este determinată în planul de proiecție Stereo 70.



## Date referitoare la teren

Crt	Categorie folosință	Intra vilan	Suprafața (mp)	Tarla	Parcelă	Nr. topo	Observații / Referințe
1	faneata	NU	4.700	16	451/1	-	

## Lungime Segmente

1) Valorile lungimilor segmentelor sunt obținute din proiecție în plan.

Punct început	X / Y	Punct sfârșit	X / Y	Lungime segment (** (m)
1	445.234,369 525.561,35	2	445.243,582 525.546,85	17.18
2	445.243,582 525.546,85	3	445.265,672 525.516,595	37.461
3	445.265,672 525.516,595	4	445.276,039 525.503,082	17.032
4	445.276,039 525.503,082	5	445.355,154 525.542,254	88.281
5	445.355,154 525.542,254	6	445.349,376 525.550,835	10.345

Punct început	X / Y	Punct sfârșit	X / Y	Lungime segment (** (m)
6	445.349,376 525.550,835	7	445.337,369 525.568,668	21.498
7	445.337,369 525.568,668	8	445.326,569 525.584,708	19.337
8	445.326,569 525.584,708	9	445.316,88 525.579,396	11.049
9	445.316,88 525.579,396	10	445.312,702 525.577,106	4.764
10	445.312,702 525.577,106	11	445.266,116 525.554,156	51.933
11	445.266,116 525.554,156	12	445.260,448 525.553,38	5.72
12	445.260,448 525.553,38	1	445.234,369 525.561,35	27.27

\*\* Lungimile segmentelor sunt determinate în planul de proiecție Stereo 70 și sunt rotunjite la 1 milimetru.

\*\*\* Distanța dintre puncte este formată din segmente cumulate ce sunt mai mici decât valoarea 1 milimetru.

Neutilizabil în Circuitul Civil



**DATE DESPRE IMOBILUL NR. 6398**

Oficiul de Cadastru și Publicitate Imobiliară SIBIU  
Biroul de Cadastru și Publicitate Imobiliară Medias

**A. Partea I. Descrierea imobilului**

TEREN Extravilan

Adresa: Jud. Sibiu

Nr. Crt	Nr cadastral Nr. topografic	Suprafața* (mp)	Observații / Referințe
A1		21.700	Sector cadastral:21 Teren neimprejmuit;

**B. Partea II. Proprietari și acte**

Inscrieri privitoare la dreptul de proprietate și alte drepturi reale	Referințe
/	
Act Administrativ nr. 276/19, din 07/02/1997 emis de CJPSDPAT SIBIU (titlu de proprietate);	
B1	A1
Intabulare, drept de PROPRIETATE, dobandit prin Reconstituire, cota actuala 1/1	
1) POPA IOAN, LIPSĂ CNP	

**C. Partea III. SARCINI .**

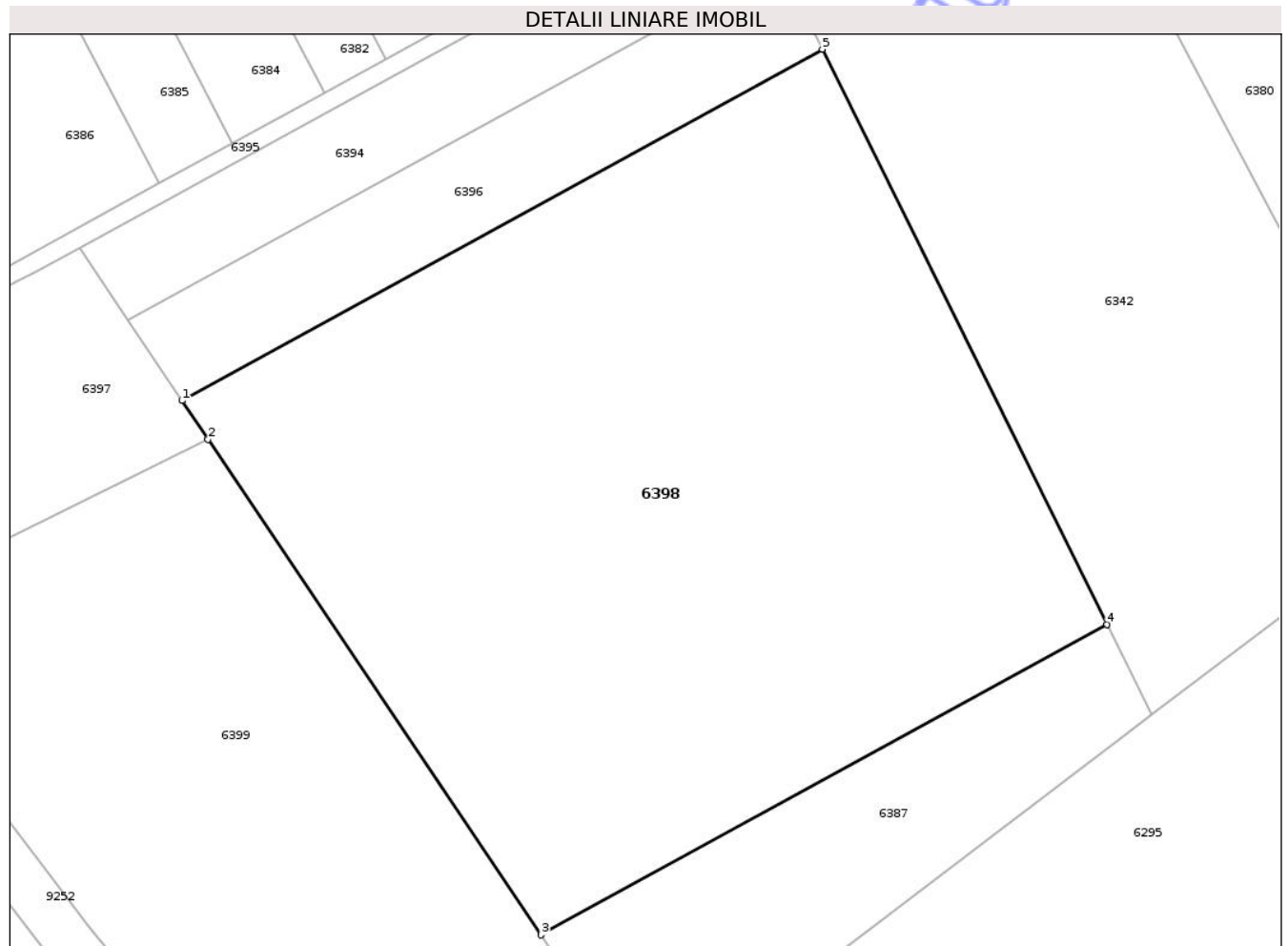
Inscrieri privind dezmembramintele dreptului de proprietate, drepturi reale de garanție și sarcini	Referințe
NU SUNT	

## Anexa Nr. 1 La Partea I

## Teren

Nr cadastral	Suprafața (mp)*	Observații / Referințe
	21.700	

\* Suprafața este determinată în planul de proiecție Stereo 70.



## Date referitoare la teren

Crt	Categorie folosință	Intra vilan	Suprafața (mp)	Tarla	Parcelă	Nr. topo	Observații / Referințe
1	arabil	NU	21.700	16	445/2	-	

## Lungime Segmente

1) Valorile lungimilor segmentelor sunt obținute din proiecție în plan.

Punct început	X / Y	Punct sfârșit	X / Y	Lungime segment (** (m)
1	445.349,376 525.550,835	2	445.355,154 525.542,254	10.345
2	445.355,154 525.542,254	3	445.429,111 525.432,415	132.417
3	445.429,111 525.432,415	4	445.554,688 525.501,254	143.207
4	445.554,688 525.501,254	5	445.491,486 525.628,738	142.29
5	445.491,486 525.628,738	1	445.349,376 525.550,835	162.062

\*\* Lungimile segmentelor sunt determinate în planul de proiecție Stereo 70 și sunt rotunjite la 1 milimetru.

\*\*\* Distanța dintre puncte este formată din segmente cumulate ce sunt mai mici decât valoarea 1 milimetru.

Neutilizabil în Circuitul  
Civil





## DATE DESPRE IMOBILUL NR. 6399

Oficiul de Cadastru și Publicitate Imobiliară SIBIU  
Biroul de Cadastru și Publicitate Imobiliară Medias

## A. Partea I. Descrierea imobilului

TEREN Extravilan

Adresa: Jud. Sibiu

Nr. Crt	Nr cadastral Nr. topografic	Suprafața* (mp)	Observații / Referințe
A1		14.900	Sector cadastral:21 Teren neimprejmuit;

## B. Partea II. Proprietari și acte

Inscrieri privitoare la dreptul de proprietate și alte drepturi reale	Referințe
/	
Act Normativ nr. 7, din 13/03/1996 emis de PARLAMENTUL ROMÂNIEI (art. 13 alin 15);	
B1	Inscrierea provizorie, drept de PROPRIETATE, dobandit prin Lege, cota actuala 1/1
	1) COMUNA BAZNA, CIF:4307050, Proprietar neidentificat

## C. Partea III. SARCINI .

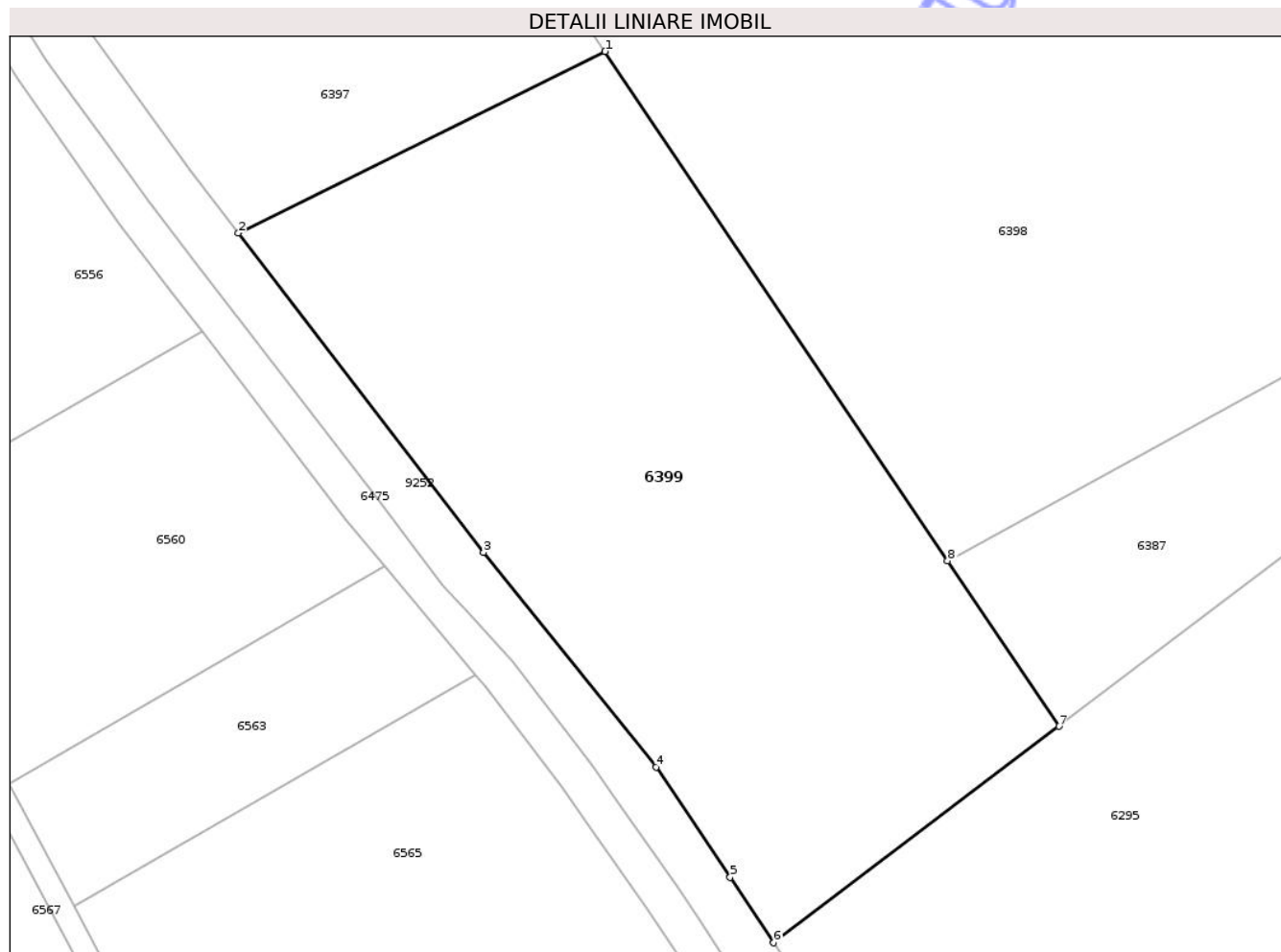
Inscrieri privind dezmembramintele dreptului de proprietate, drepturi reale de garanție și sarcini	Referințe
NU SUNT	

## Anexa Nr. 1 La Partea I

## Teren

Nr cadastral	Suprafața (mp)*	Observații / Referințe
	14.900	

\* Suprafața este determinată în planul de proiecție Stereo 70.



## Date referitoare la teren

Crt	Categorie folosință	Intra vilan	Suprafața (mp)	Tarla	Parcelă	Nr. topo	Observații / Referințe
1	faneata	NU	14.900	16	445/1	-	

## Lungime Segmente

1) Valorile lungimilor segmentelor sunt obținute din proiecție în plan.

Punct început	X / Y	Punct sfârșit	X / Y	Lungime segment (** (m)
1	445.355,154 525.542,254	2	445.276,039 525.503,082	88.281
2	445.276,039 525.503,082	3	445.328,922 525.434,15	86.88
3	445.328,922 525.434,15	4	445.366,165 525.387,912	59.372
4	445.366,165 525.387,912	5	445.382,171 525.364,14	28.658
5	445.382,171 525.364,14	6	445.391,57 525.350,043	16.943

Punct început	X / Y	Punct sfârșit	X / Y	Lungime segment (** (m)
6	445.391,57 525.350,043	7	445.453,136 525.396,734	77.269
7	445.453,136 525.396,734	8	445.429,111 525.432,415	43.015
8	445.429,111 525.432,415	1	445.355,154 525.542,254	132.417

\*\* Lungimile segmentelor sunt determinate în planul de proiecție Stereo 70 și sunt rotunjite la 1 milimetru.

\*\*\* Distanța dintre puncte este formată din segmente cumulate ce sunt mai mici decât valoarea 1 milimetru.

Neutilizabil în Circuitul Civil



**DATE DESPRE IMOBILUL NR. 6401**

Oficiul de Cadastru și Publicitate Imobiliară SIBIU  
Biroul de Cadastru și Publicitate Imobiliară Medias

**A. Partea I. Descrierea imobilului**

TEREN Extravilan

Adresa: Jud. Sibiu

Nr. Crt	Nr cadastral Nr. topografic	Suprafața* (mp)	Observații / Referințe
A1		28.500	Sector cadastral:21 Teren neimprejmuit;

**B. Partea II. Proprietari și acte**

Inscrieri privitoare la dreptul de proprietate și alte drepturi reale	Referințe
/	
Act Normativ nr. 7, din 13/03/1996 emis de PARLAMENTUL ROMÂNIEI (art. 13 alin 15);	
B1	Inscrierea provizorie, drept de PROPRIETATE, dobandit prin Lege, cota actuala 1/1
	1) COMUNA BAZNA, CIF:4307050, Proprietar neidentificat

**C. Partea III. SARCINI .**

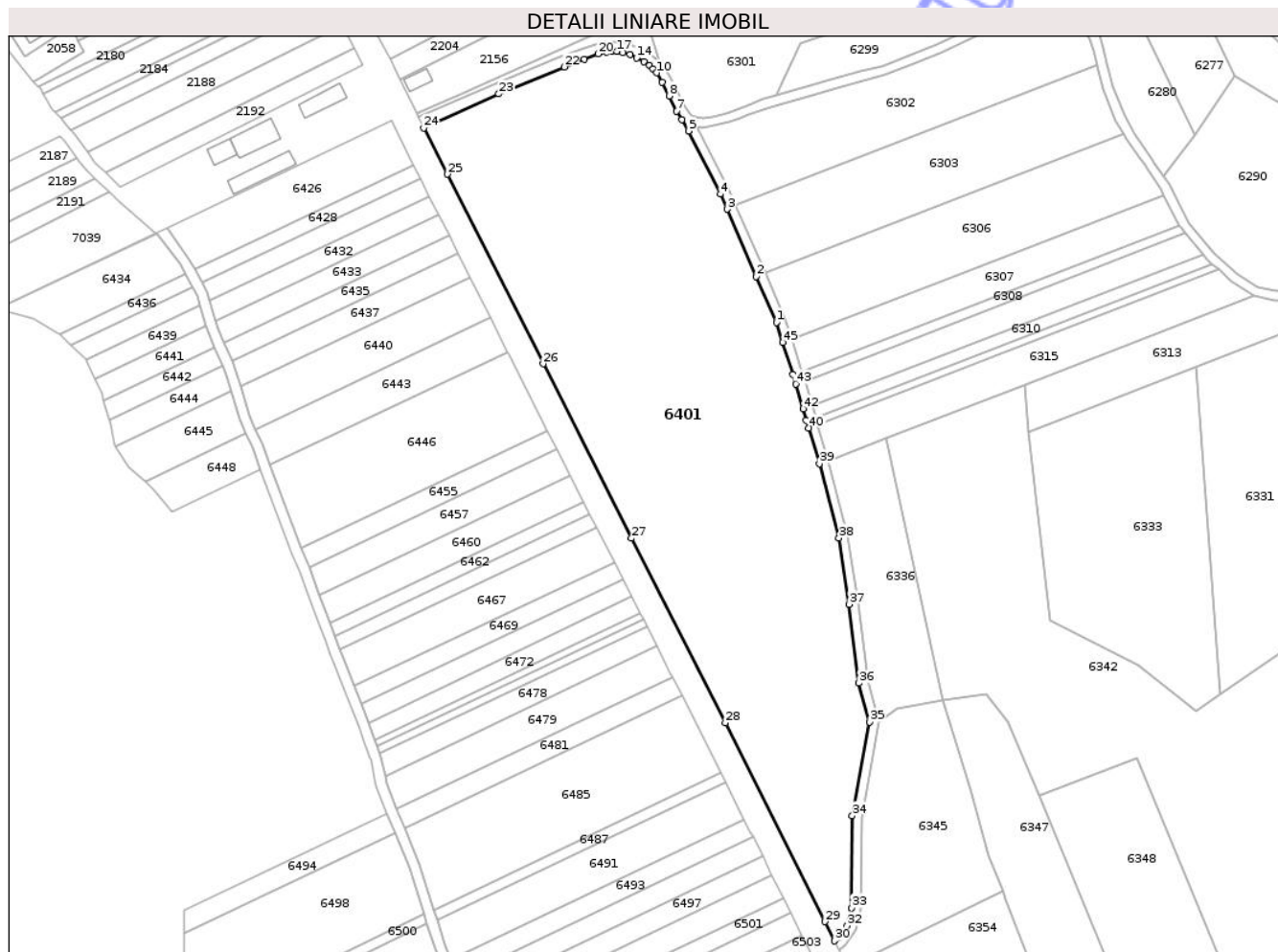
Inscrieri privind dezmembramintele dreptului de proprietate, drepturi reale de garanție și sarcini	Referințe
NU SUNT	

## Anexa Nr. 1 La Partea I

## Teren

Nr cadastral	Suprafața (mp)*	Observații / Referințe
	28.500	

\* Suprafața este determinată în planul de proiecție Stereo 70.



## Date referitoare la teren

Crt	Categorie folosință	Intra vilan	Suprafața (mp)	Tarla	Parcelă	Nr. topo	Observații / Referințe
1	arabil	NU	28.500	16	463	-	

## Lungime Segmente

1) Valorile lungimilor segmentelor sunt obținute din proiecție în plan.

Punct început	X / Y	Punct sfârșit	X / Y	Lungime segment	Punct început	X / Y	Punct sfârșit	X / Y	Lungime segment	Punct început	X / Y	Punct sfârșit	X / Y	Lungime segment
1	445.030,828 526.170,535	2	445.022,384 526.189,826	21.058	2	445.022,384 526.189,826	3	445.009,99 526.218,144	30.913	3	445.009,99 526.218,144	4	445.007,207 526.224,502	6.939
4	445.007,207 526.224,502	5	444.993,871 526.251,038	29.698	5	444.993,871 526.251,038	6	444.991,087 526.255,876	5.582	6	444.991,087 526.255,876	7	444.988,873 526.259,454	4.209
7	444.988,873 526.259,454	8	444.985,692 526.265,811	7.108	8	444.985,692 526.265,811	9	444.982,811 526.271,636	6.499	9	444.982,811 526.271,636	10	444.980,504 526.275,521	4.518
10	444.980,504 526.275,521	11	444.978,993 526.277,208	2.265	11	444.978,993 526.277,208	12	444.977,281 526.278,574	2.19	12	444.977,281 526.278,574	13	444.975,003 526.280,311	2.865
13	444.975,003 526.280,311	14	444.971,971 526.281,833	3.393	14	444.971,971 526.281,833	15	444.969,098 526.283,15	3.16	15	444.969,098 526.283,15	16	444.966,252 526.284,09	2.997
16	444.966,252 526.284,09	17	444.963,759 526.284,511	2.528	17	444.963,759 526.284,511	18	444.961,274 526.284,569	2.486	18	444.961,274 526.284,569	19	444.959,222 526.284,34	2.065

Punct început	X / Y	Punct sfârșit	X / Y	Lungime segment	Punct început	X / Y	Punct sfârșit	X / Y	Lungime segment	Punct început	X / Y	Punct sfârșit	X / Y	Lungime segment
19	444.959,222 526.284,34	20	444.955,668 526.283,516	3.648	20	444.955,668 526.283,516	21	444.949,869 526.281,263	6.222	21	444.949,869 526.281,263	22	444.941,449 526.278,019	9.023
22	444.941,449 526.278,019	23	444.913,939 526.266,613	29.781	23	444.913,939 526.266,613	24	444.882,314 526.252,308	34.709	24	444.882,314 526.252,308	25	444.892,18 526.232,856	21.811
25	444.892,18 526.232,856	26	444.932,615 526.153,061	89.455	26	444.932,615 526.153,061	27	444.969,81 526.079,633	82.311	27	444.969,81 526.079,633	28	445.009,347 526.001,986	87.133
28	445.009,347 526.001,986	29	445.051,249 525.918,34	93.555	29	445.051,249 525.918,34	30	445.055,23 525.910,249	9.017	30	445.055,23 525.910,249	31	445.056,864 525.911,478	2.044
31	445.056,864 525.911,478	32	445.060,655 525.916,588	6.363	32	445.060,655 525.916,588	33	445.062,534 525.924,138	7.78	33	445.062,534 525.924,138	34	445.062,764 525.962,882	38.744
34	445.062,764 525.962,882	35	445.070,104 526.002,328	40.124	35	445.070,104 526.002,328	36	445.065,566 526.018,664	16.955	36	445.065,566 526.018,664	37	445.061,413 526.051,884	33.479
37	445.061,413 526.051,884	38	445.057,099 526.079,8	28.247	38	445.057,099 526.079,8	39	445.048,887 526.111,099	32.358	39	445.048,887 526.111,099	40	445.044,444 526.126,084	15.63
40	445.044,444 526.126,084	41	445.043,494 526.129,29	3.344	41	445.043,494 526.129,29	42	445.042,049 526.134,162	5.081	42	445.042,049 526.134,162	43	445.038,946 526.144,623	10.912
43	445.038,946 526.144,623	44	445.037,729 526.148,506	4.069	44	445.037,729 526.148,506	45	445.033,484 526.162,056	14.2	45	445.033,484 526.162,056	1	445.030,828 526.170,535	8.885

\*\* Lungimile segmentelor sunt determinate în planul de proiecție Stereo 70 și sunt rotunjite la 1 milimetru.

\*\*\* Distanța dintre puncte este formată din segmente cumulate ce sunt mai mici decât valoarea 1 milimetru.

Neutilizabil în  
Civil



**DATE DESPRE IMOBILUL NR. 6141**

Oficiul de Cadastru și Publicitate Imobiliară SIBIU  
Biroul de Cadastru și Publicitate Imobiliară Medias

**A. Partea I. Descrierea imobilului**

TEREN Extravilan

Adresa: Jud. Sibiu

Nr. Crt	Nr cadastral Nr. topografic	Suprafața* (mp)	Observații / Referințe
A1		6.000	Sector cadastral:21 Teren neimprejmuit;

**B. Partea II. Proprietari și acte**

Inscrieri privitoare la dreptul de proprietate și alte drepturi reale	Referințe
/	
Act Normativ nr. 7, din 13/03/1996 emis de PARLAMENTUL ROMÂNIEI (art. 13 alin 15);	
B1	Inscrierea provizorie, drept de PROPRIETATE, dobandit prin Lege, cota actuala 1/1
	1) COMUNA BAZNA, CIF:4307050, Proprietar neidentificat

**C. Partea III. SARCINI .**

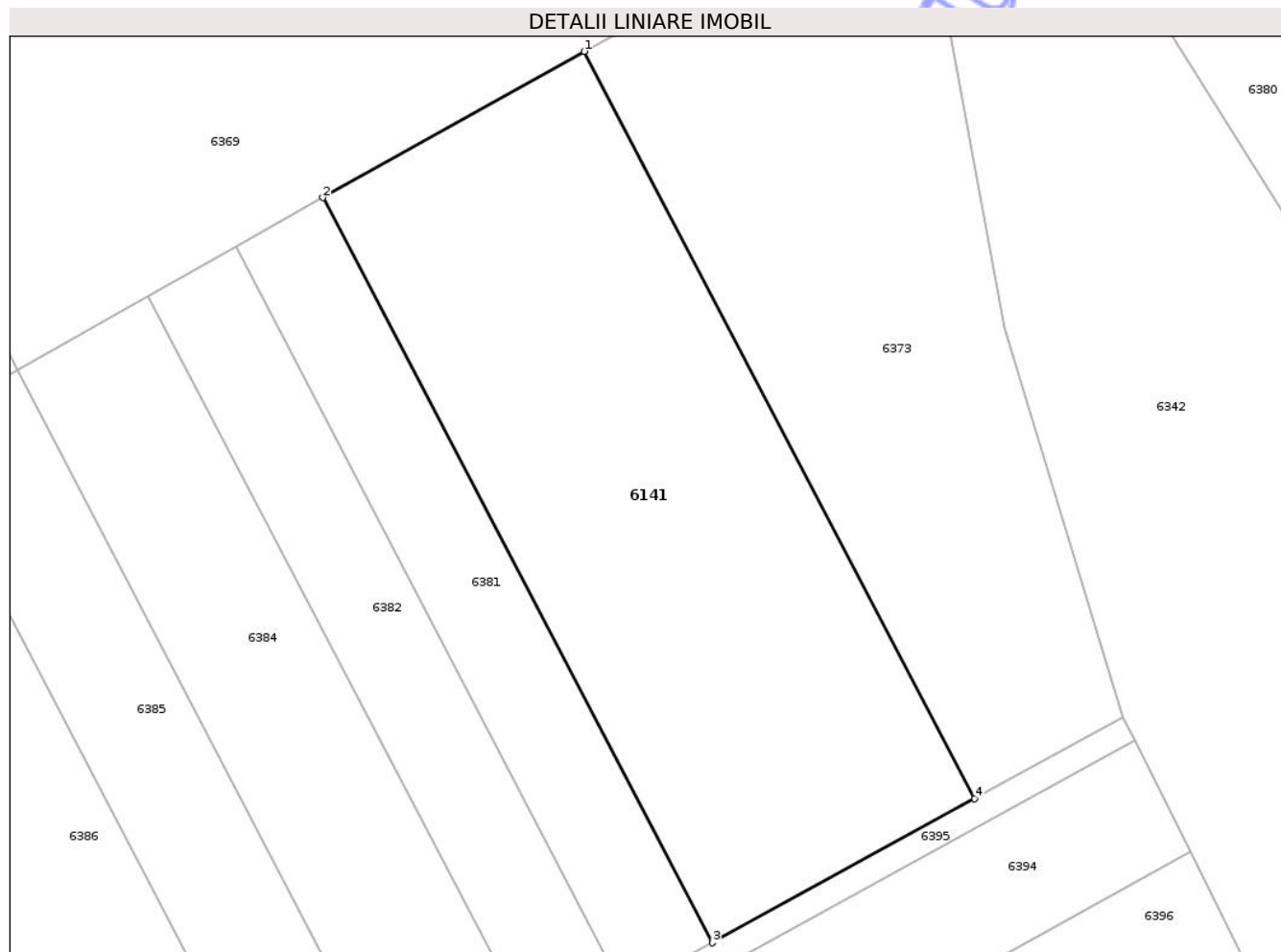
Inscrieri privind dezmembramintele dreptului de proprietate, drepturi reale de garanție și sarcini	Referințe
NU SUNT	

## Anexa Nr. 1 La Partea I

## Teren

Nr cadastral	Suprafața (mp)*	Observații / Referințe
	6.000	

\* Suprafața este determinată în planul de proiecție Stereo 70.



## Date referitoare la teren

Crt	Categorie folosință	Intra vilan	Suprafața (mp)	Tarla	Parcelă	Nr. topo	Observații / Referințe
1	faneata	NU	6.000	16	451/2/3	-	

## Lungime Segmente

1) Valorile lungimilor segmentelor sunt obținute din proiecție în plan.

Punct început	X / Y	Punct sfârșit	X / Y	Lungime segment (** (m)
1	445.388,312 525.771,397	2	445.347,964 525.748,853	46.219
2	445.347,964 525.748,853	3	445.408,078 525.633,951	129.677
3	445.408,078 525.633,951	4	445.448,6 525.656,164	46.21
4	445.448,6 525.656,164	1	445.388,312 525.771,397	130.05

\*\* Lungimile segmentelor sunt determinate în planul de proiecție Stereo 70 și sunt rotunjite la 1 milimetru.

\*\*\* Distanţa dintre puncte este formată din segmente cumulate ce sunt mai mici decât valoarea 1 milimetru.

Neutilizabil în Circuitul  
Civil



**DATE DESPRE IMOBILUL NR. 6179**

Oficiul de Cadastru și Publicitate Imobiliară SIBIU  
Biroul de Cadastru și Publicitate Imobiliară Medias

**A. Partea I. Descrierea imobilului**

TEREN Extravilan

Adresa: Jud. Sibiu

Nr. Crt	Nr cadastral Nr. topografic	Suprafața* (mp)	Observații / Referințe
A1		3.940	Sector cadastral:12 Teren neimprejmuit;

**B. Partea II. Proprietari și acte**

Inscrieri privitoare la dreptul de proprietate și alte drepturi reale	Referințe
/	
Act Normativ nr. 978, din 05/09/2002 emis de GUVERNUL ROMÂNIEI (+ Adeverința nr.2002/14.05.2024 emisă de PRIMĂRIA COMUNEI BAZNA);	
B1	A1
Intabulare, drept de PROPRIETATE, dobandit prin Lege, cota actuala 1/1 1) COMUNA BAZNA - DOMENIUL PUBLIC, CIF:4307050	

**C. Partea III. SARCINI .**

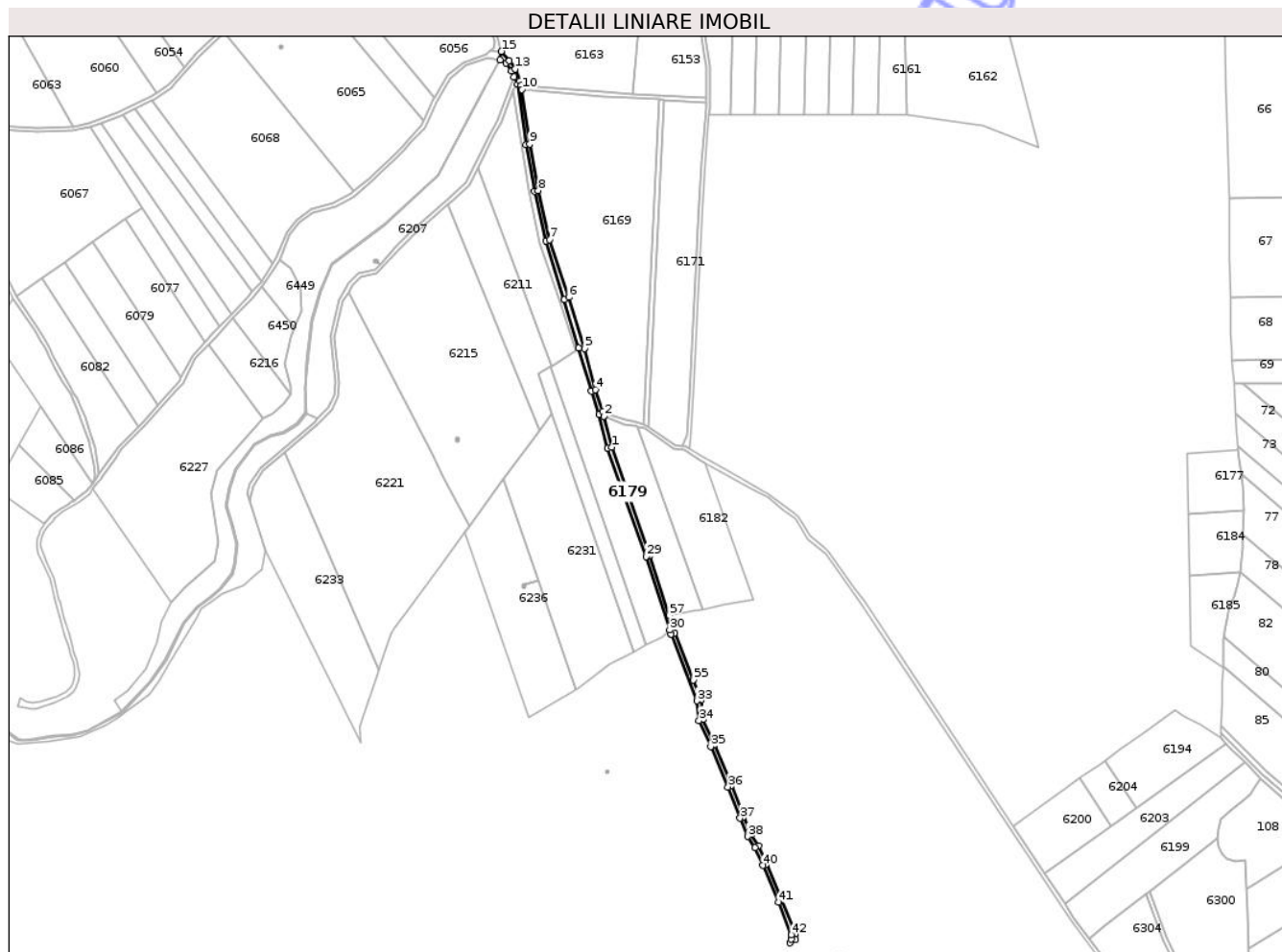
Inscrieri privind dezmembramintele dreptului de proprietate, drepturi reale de garanție și sarcini	Referințe
NU SUNT	

## Anexa Nr. 1 La Partea I

## Teren

Nr cadastral	Suprafața (mp)*	Observații / Referințe
	3.940	

\* Suprafața este determinată în planul de proiecție Stereo 70.



## Date referitoare la teren

Crt	Categorie folosință	Intra vilan	Suprafața (mp)	Tarla	Parcelă	Nr. topo	Observații / Referințe
1	drum	NU	3.940	15	431	-	

## Lungime Segmente

1) Valorile lungimilor segmentelor sunt obținute din proiecție în plan.

Punct început	X / Y	Punct sfârșit	X / Y	Lungime segment	Punct început	X / Y	Punct sfârșit	X / Y	Lungime segment	Punct început	X / Y	Punct sfârșit	X / Y	Lungime segment
1	445.561,485 526.832,059	2	445.553,558 526.863,409	32.336	2	445.553,558 526.863,409	3	445.552,183 526.868,24	5.023	3	445.552,183 526.868,24	4	445.544,888 526.890,157	23.1
4	445.544,888 526.890,157	5	445.533,918 526.931,833	43.095	5	445.533,918 526.931,833	6	445.517,923 526.983,674	54.252	6	445.517,923 526.983,674	7	445.498,598 527.042,035	61.478
7	445.498,598 527.042,035	8	445.487,216 527.091,972	51.218	8	445.487,216 527.091,972	9	445.478,522 527.138,973	47.798	9	445.478,522 527.138,973	10	445.470,593 527.194,28	55.872
10	445.470,593 527.194,28	11	445.469,574 527.198,37	4.215	11	445.469,574 527.198,37	12	445.468,642 527.202,712	4.441	12	445.468,642 527.202,712	13	445.463,67 527.214,811	13.082
13	445.463,67 527.214,811	14	445.457,797 527.223,211	10.249	14	445.457,797 527.223,211	15	445.449,797 527.232,767	12.463	15	445.449,797 527.232,767	16	445.448,35 527.224,251	8.638
16	445.448,35 527.224,251	17	445.454,679 527.220,837	7.191	17	445.454,679 527.220,837	18	445.460,138 527.212,882	9.648	18	445.460,138 527.212,882	19	445.462,739 527.207,205	6.244

Punct început	X / Y	Punct sfârșit	X / Y	Lungime segment	Punct început	X / Y	Punct sfârșit	X / Y	Lungime segment	Punct început	X / Y	Punct sfârșit	X / Y	Lungime segment
19	445.462,739 527.207,205	20	445.466,07 527.199,625	8.28	20	445.466,07 527.199,625	21	445.474,554 527.138,431	61.77 9	21	445.474,554 527.138,431	22	445.483,298 527.091,164	48.06 9
22	445.483,298 527.091,164	23	445.494,743 527.040,948	51.50 4	23	445.494,743 527.040,948	24	445.513,474 526.981,199	62.61 5	24	445.513,474 526.981,199	25	445.527,788 526.932,379	50.87 6
25	445.527,788 526.932,379	26	445.541,052 526.889,016	45.34 7	26	445.541,052 526.889,016	27	445.548,98 526.865,197	25.10 4	27	445.548,98 526.865,197	28	445.557,653 526.830,898	35.37 9
28	445.557,653 526.830,898	29	445.596,557 526.721,254	116.3 41	29	445.596,557 526.721,254	30	445.620,245 526.646,992	77.94 8	30	445.620,245 526.646,992	31	445.621,6 526.642,744	4.459
31	445.621,6 526.642,744	32	445.621,649 526.642,59	0.162	32	445.621,649 526.642,59	33	445.648,152 526.575,175	72.43 8	33	445.648,152 526.575,175	34	445.650,131 526.555,125	20.14 7
34	445.650,131 526.555,125	35	445.661,823 526.528,823	28.78 4	35	445.661,823 526.528,823	36	445.679,386 526.488,0	44.44	36	445.679,386 526.488,0	37	445.691,717 526.456,247	34.06 4
37	445.691,717 526.456,247	38	445.699,577 526.437,835	20.02	38	445.699,577 526.437,835	39	445.706,85 526.426,598	13.38 5	39	445.706,85 526.426,598	40	445.714,851 526.408,437	19.84 5
40	445.714,851 526.408,437	41	445.730,696 526.371,216	40.45 3	41	445.730,696 526.371,216	42	445.743,635 526.338,23	35.43 3	42	445.743,635 526.338,23	43	445.743,419 526.334,139	4.096
43	445.743,419 526.334,139	44	445.742,122 526.330,195	4.152	44	445.742,122 526.330,195	45	445.747,87 526.333,385	6.574	45	445.747,87 526.333,385	46	445.747,694 526.339,108	5.726
46	445.747,694 526.339,108	47	445.718,648 526.410,081	76.68 6	47	445.718,648 526.410,081	48	445.710,469 526.428,552	20.20 1	48	445.710,469 526.428,552	49	445.703,122 526.439,72	13.36 8
49	445.703,122 526.439,72	50	445.695,422 526.457,756	19.61 1	50	445.695,422 526.457,756	51	445.683,088 526.489,515	34.07	51	445.683,088 526.489,515	52	445.665,648 526.530,438	44.48 4
52	445.665,648 526.530,438	53	445.654,048 526.556,16	28.21 7	53	445.654,048 526.556,16	54	445.652,078 526.576,121	20.05 8	54	445.652,078 526.576,121	55	445.644,117 526.596,372	21.76
55	445.644,117 526.596,372	56	445.625,42 526.643,931	51.10 2	56	445.625,42 526.643,931	57	445.619,674 526.661,944	18.90 7	57	445.619,674 526.661,944	58	445.600,349 526.722,531	63.59 5
58	445.600,349 526.722,531	1	445.561,485 526.832,059	116.2 19										

\*\* Lungimile segmentelor sunt determinate în planul de proiecție Stereo 70 și sunt rotunjite la 1 milimetru.

\*\*\* Distanța dintre puncte este formată din segmente cumulate ce sunt mai mici decât valoarea 1 milimetru.





## DATE DESPRE IMOBILUL NR. 6206

Oficiul de Cadastru și Publicitate Imobiliară SIBIU  
Biroul de Cadastru și Publicitate Imobiliară Medias

## A. Partea I. Descrierea imobilului

TEREN Extravilan

Adresa: Jud. Sibiu

Nr. Crt	Nr cadastral Nr. topografic	Suprafața* (mp)	Observații / Referințe
A1		1.400	Sector cadastral:12 Teren neimprejmuit;

## B. Partea II. Proprietari și acte

Inscrieri privitoare la dreptul de proprietate și alte drepturi reale	Referințe
/	
Act Normativ nr. 7, din 13/03/1996 emis de PARLAMENTUL ROMÂNIEI (art.13 alin.15);	
B1	Inscrierea provizorie, drept de PROPRIETATE, dobandit prin Lege, cota actuala 1/1
	1) COMUNA BAZNA, CIF:4307050, Proprietar Neidentificat

## C. Partea III. SARCINI .

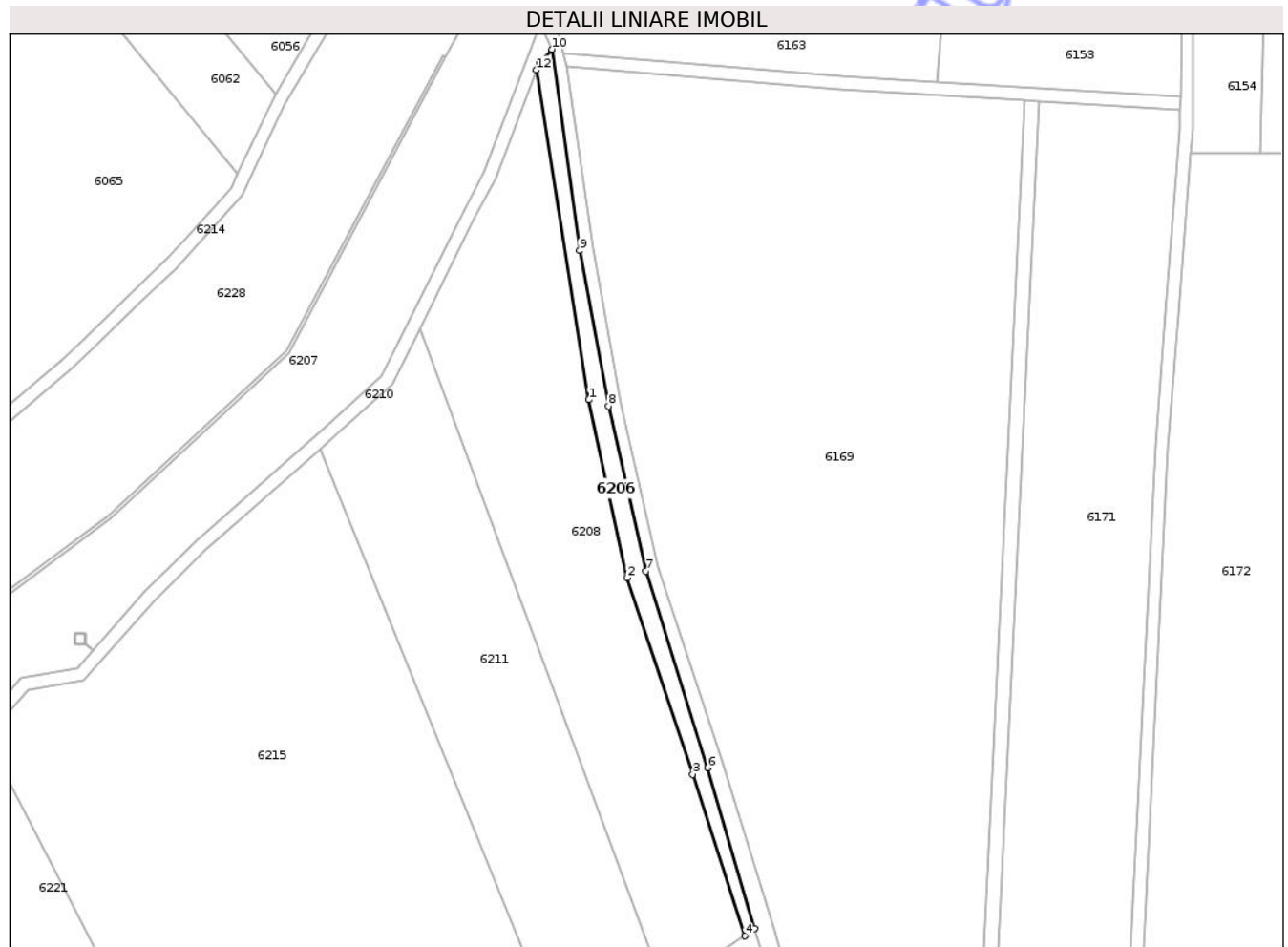
Inscrieri privind dezmembramintele dreptului de proprietate, drepturi reale de garanție și sarcini	Referințe
NU SUNT	

## Anexa Nr. 1 La Partea I

## Teren

Nr cadastral	Suprafața (mp)*	Observații / Referințe
	1.400	

\* Suprafața este determinată în planul de proiecție Stereo 70.



## Date referitoare la teren

Crt	Categorie folosință	Intra vilan	Suprafața (mp)	Tarla	Parcelă	Nr. topo	Observații / Referințe
1	curți constructii	NU	1.400	15	430/14/1	-	Taluz

## Lungime Segmente

1) Valorile lungimilor segmentelor sunt obținute din proiecție în plan.

Punct început	X / Y	Punct sfârșit	X / Y	Lungime segment (** (m)
1	445.477,327 527.093,03	2	445.488,968 527.038,94	55.329
2	445.488,968 527.038,94	3	445.508,931 526.979,211	62.977
3	445.508,931 526.979,211	4	445.524,802 526.930,076	51.634
4	445.524,802 526.930,076	5	445.527,788 526.932,379	3.771
5	445.527,788 526.932,379	6	445.513,474 526.981,199	50.876

Punct început	X / Y	Punct sfârșit	X / Y	Lungime segment (** (m)
6	445.513,474 526.981,199	7	445.494,743 527.040,948	62.615
7	445.494,743 527.040,948	8	445.483,298 527.091,164	51.504
8	445.483,298 527.091,164	9	445.474,554 527.138,431	48.069
9	445.474,554 527.138,431	10	445.466,07 527.199,625	61.779
10	445.466,07 527.199,625	11	445.462,206 527.195,546	5.619
11	445.462,206 527.195,546	12	445.461,362 527.193,319	2.381
12	445.461,362 527.193,319	1	445.477,327 527.093,03	101.551

\*\* Lungimile segmentelor sunt determinate în planul de proiecție Stereo 70 și sunt rotunjite la 1 milimetru.

\*\*\* Distanța dintre puncte este formată din segmente cumulate ce sunt mai mici decât valoarea 1 milimetru.

Neutilizabil în Circuitul Civil



**DATE DESPRE IMOBILUL NR. 6208**

Oficiul de Cadastru și Publicitate Imobiliară SIBIU  
 Biroul de Cadastru și Publicitate Imobiliară Medias

**A. Partea I. Descrierea imobilului**

TEREN Extravilan

Adresa: Jud. Sibiu

Nr. Crt	Nr cadastral Nr. topografic	Suprafața* (mp)	Observații / Referințe
A1		8.700	Sector cadastral:12 Teren neimprejmuit;

**B. Partea II. Proprietari și acte**

Inscrieri privitoare la dreptul de proprietate și alte drepturi reale	Referințe
/	
Act Notarial nr. 72, din 19/06/2008 emis de NP DANIEL CRISTEA (certificat de mostenitor);	
B1 Intabulare, drept de PROPRIETATE, dobandit prin Succesiune, cota actuala 1/1 1) NENDREAN MARIA	A1

**C. Partea III. SARCINI .**

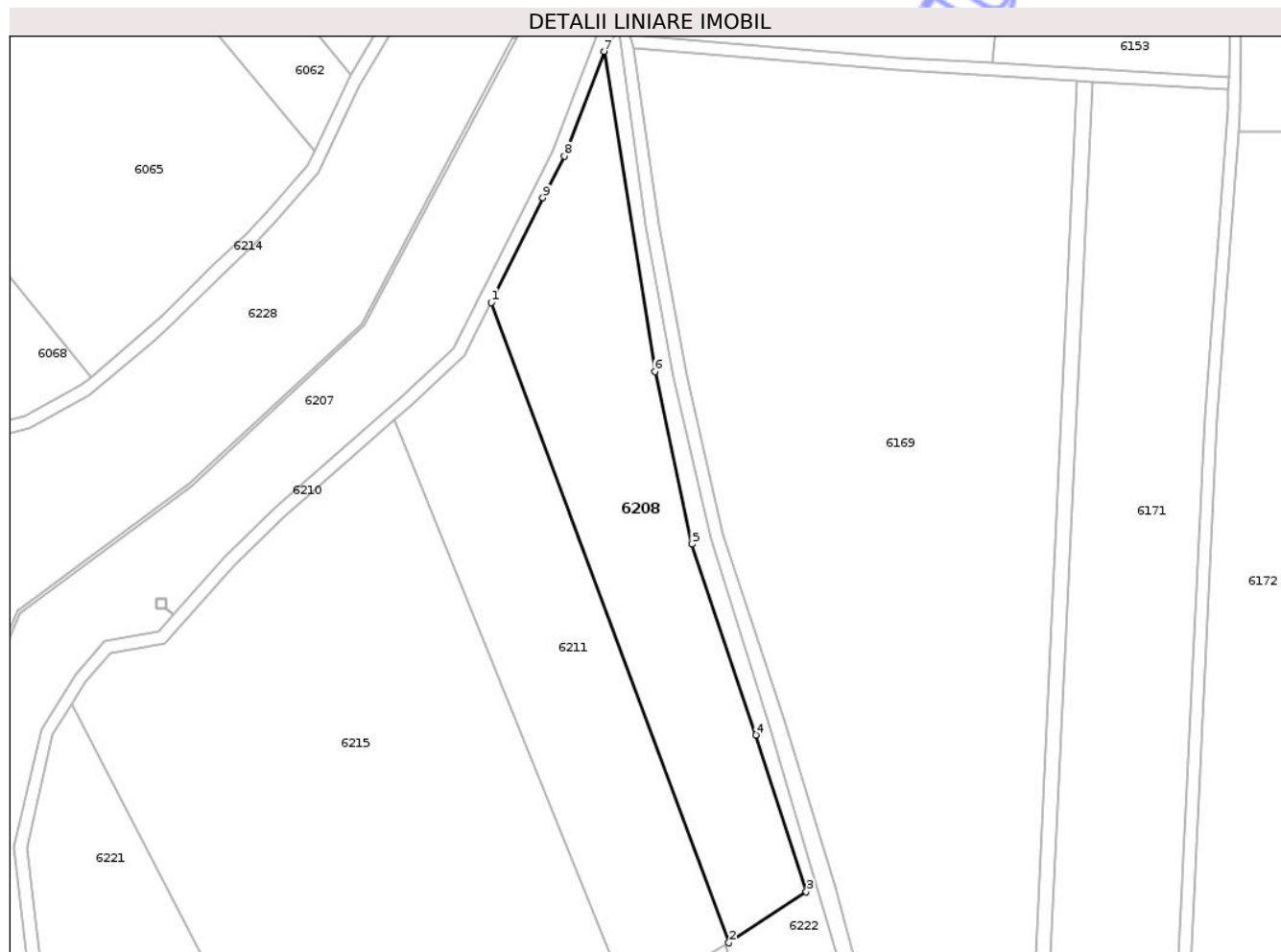
Inscrieri privind dezmembramintele dreptului de proprietate, drepturi reale de garanție și sarcini	Referințe
NU SUNT	

## Anexa Nr. 1 La Partea I

## Teren

Nr cadastral	Suprafața (mp)*	Observații / Referințe
	8.700	

\* Suprafața este determinată în planul de proiecție Stereo 70.



## Date referitoare la teren

Crt	Categorie folosință	Intra vilan	Suprafața (mp)	Tarla	Parcelă	Nr. topo	Observații / Referințe
1	arabil	NU	8.700	15	430/14	-	

## Lungime Segmente

1) Valorile lungimilor segmentelor sunt obținute din proiecție în plan.

Punct început	X / Y	Punct sfârșit	X / Y	Lungime segment (** (m)
1	445.425,958 527.114,726	2	445.500,496 526.914,086	214.037
2	445.500,496 526.914,086	3	445.524,802 526.930,076	29.094
3	445.524,802 526.930,076	4	445.508,931 526.979,211	51.634
4	445.508,931 526.979,211	5	445.488,968 527.038,94	62.977
5	445.488,968 527.038,94	6	445.477,327 527.093,03	55.329

Punct început	X / Y	Punct sfârșit	X / Y	Lungime segment (** (m)
6	445.477,327 527.093,03	7	445.461,362 527.193,319	101.551
7	445.461,362 527.193,319	8	445.448,932 527.160,49	35.104
8	445.448,932 527.160,49	9	445.442,22 527.147,476	14.642
9	445.442,22 527.147,476	1	445.425,958 527.114,726	36.566

\*\* Lungimile segmentelor sunt determinate în planul de proiecție Stereo 70 și sunt rotunjite la 1 milimetru.

\*\*\* Distanța dintre puncte este formată din segmente cumulate ce sunt mai mici decât valoarea 1 milimetru.

Neutilizabil în Circuitul Civil



**DATE DESPRE IMOBILUL NR. 6211**

Oficiul de Cadastru și Publicitate Imobiliară SIBIU  
Biroul de Cadastru și Publicitate Imobiliară Medias

**A. Partea I. Descrierea imobilului**

TEREN Extravilan

Adresa: Jud. Sibiu

Nr. Crt	Nr cadastral Nr. topografic	Suprafața* (mp)	Observații / Referințe
A1		8.700	Sector cadastral:12 Teren neimprejmuit;

**B. Partea II. Proprietari și acte**

Inscrieri privitoare la dreptul de proprietate și alte drepturi reale	Referințe
/	
Act Administrativ nr. 2388/19, din 04/03/2003 emis de CJPSDPAT SIBIU (Parcela se regăsește și în TP 238/19);	
B1	A1
Intabulare, drept de PROPRIETATE, dobândit prin Reconstituire, cota actuala 1/1 1) GÎDIU OLIVIA, LIPSĂ CNP	

**C. Partea III. SARCINI .**

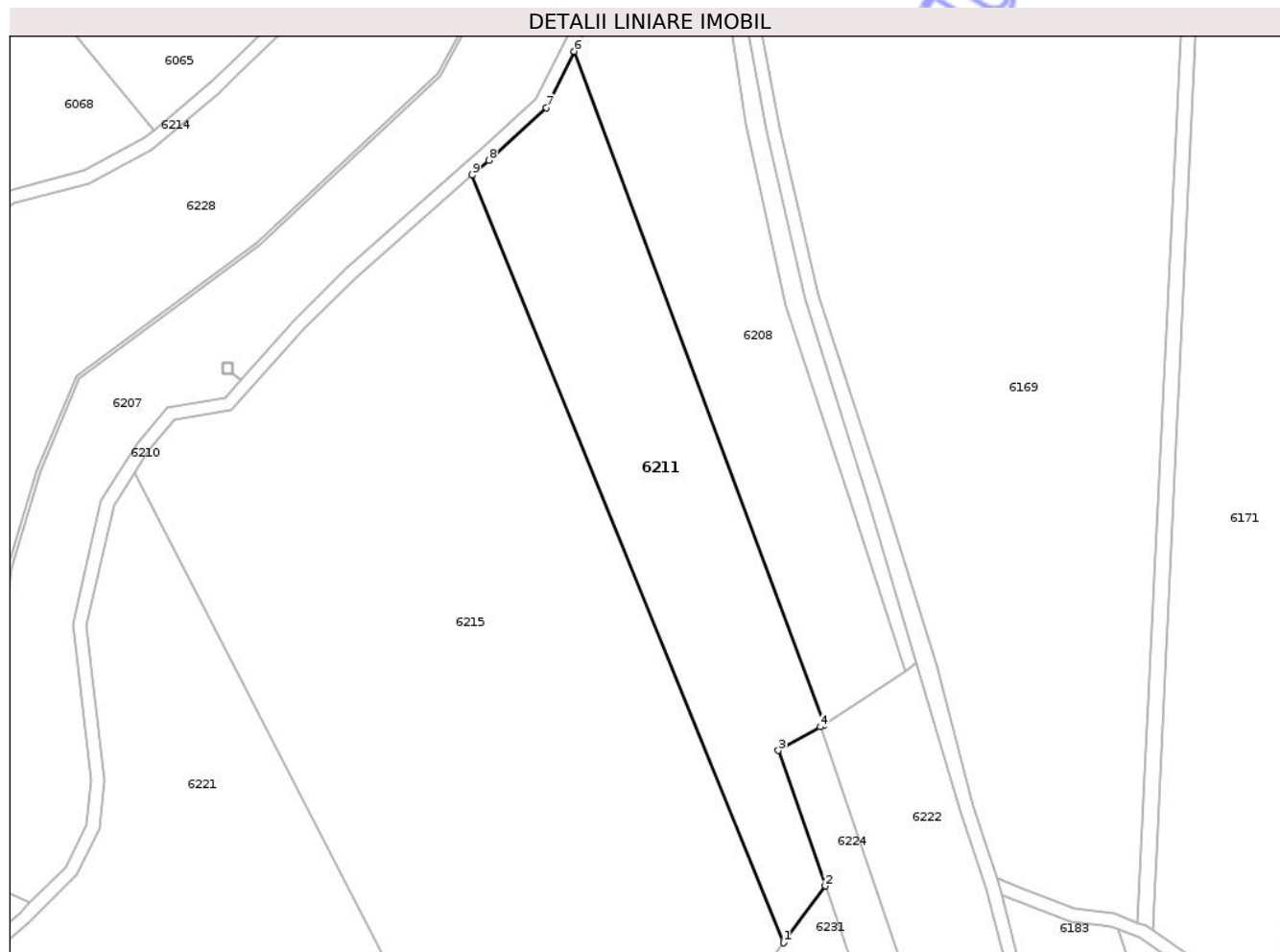
Inscrieri privind dezmembramentele dreptului de proprietate, drepturi reale de garanție și sarcini	Referințe
NU SUNT	

## Anexa Nr. 1 La Partea I

## Teren

Nr cadastral	Suprafața (mp)*	Observații / Referințe
	8.700	

\* Suprafața este determinată în planul de proiecție Stereo 70.



## Date referitoare la teren

Crt	Categorie folosință	Intra vilan	Suprafața (mp)	Tarla	Parcelă	Nr. topo	Observații / Referințe
1	arabil	NU	8.700	15	430/13	-	Nr. Parcelă 430/3 greșit în TP

## Lungime Segmente

1) Valorile lungimilor segmentelor sunt obținute din proiecție în plan.

Punct început	X / Y	Punct sfârșit	X / Y	Lungime segment (** (m)
1	445.488,398 526.849,111	2	445.500,784 526.866,047	20.982
2	445.500,784 526.866,047	3	445.486,845 526.906,394	42.687
3	445.486,845 526.906,394	4	445.499,334 526.913,431	14.335
4	445.499,334 526.913,431	5	445.500,496 526.914,086	1.334
5	445.500,496 526.914,086	6	445.425,958 527.114,726	214.037

Punct început	X / Y	Punct sfârşit	X / Y	Lungime segment (** (m)
6	445.425,958 527.114,726	7	445.417,611 527.097,914	18.769
7	445.417,611 527.097,914	8	445.400,444 527.082,257	23.235
8	445.400,444 527.082,257	9	445.395,483 527.077,886	6.612
9	445.395,483 527.077,886	1	445.488,398 526.849,111	246.923

\*\* Lungimile segmentelor sunt determinate în planul de proiecţie Stereo 70 şi sunt rotunjite la 1 milimetru.

\*\*\* Distanţa dintre puncte este formată din segmente cumulate ce sunt mai mici decât valoarea 1 milimetru.

Neutilizabil în Circuitul Civil





## DATE DESPRE IMOBILUL NR. 6215

Oficiul de Cadastru și Publicitate Imobiliară SIBIU  
Biroul de Cadastru și Publicitate Imobiliară Medias

## A. Partea I. Descrierea imobilului

TEREN Extravilan

Adresa: Jud. Sibiu

Nr. Crt	Nr cadastral Nr. topografic	Suprafața* (mp)	Observații / Referințe
A1		30.000	Sector cadastral:12 Teren neimprejmit;

## B. Partea II. Proprietari și acte

Inscrieri privitoare la dreptul de proprietate și alte drepturi reale	Referințe
/	
Act Administrativ nr. 453/19, din 08/01/1998 emis de CJPSDPAT SIBIU (titlu de proprietate);	
B1	A1
Intabulare, drept de PROPRIETATE, dobandit prin Reconstituire, cota actuala 1/1 1) VASIU MARIGUTA, LIPSĂ CNP	

## C. Partea III. SARCINI .

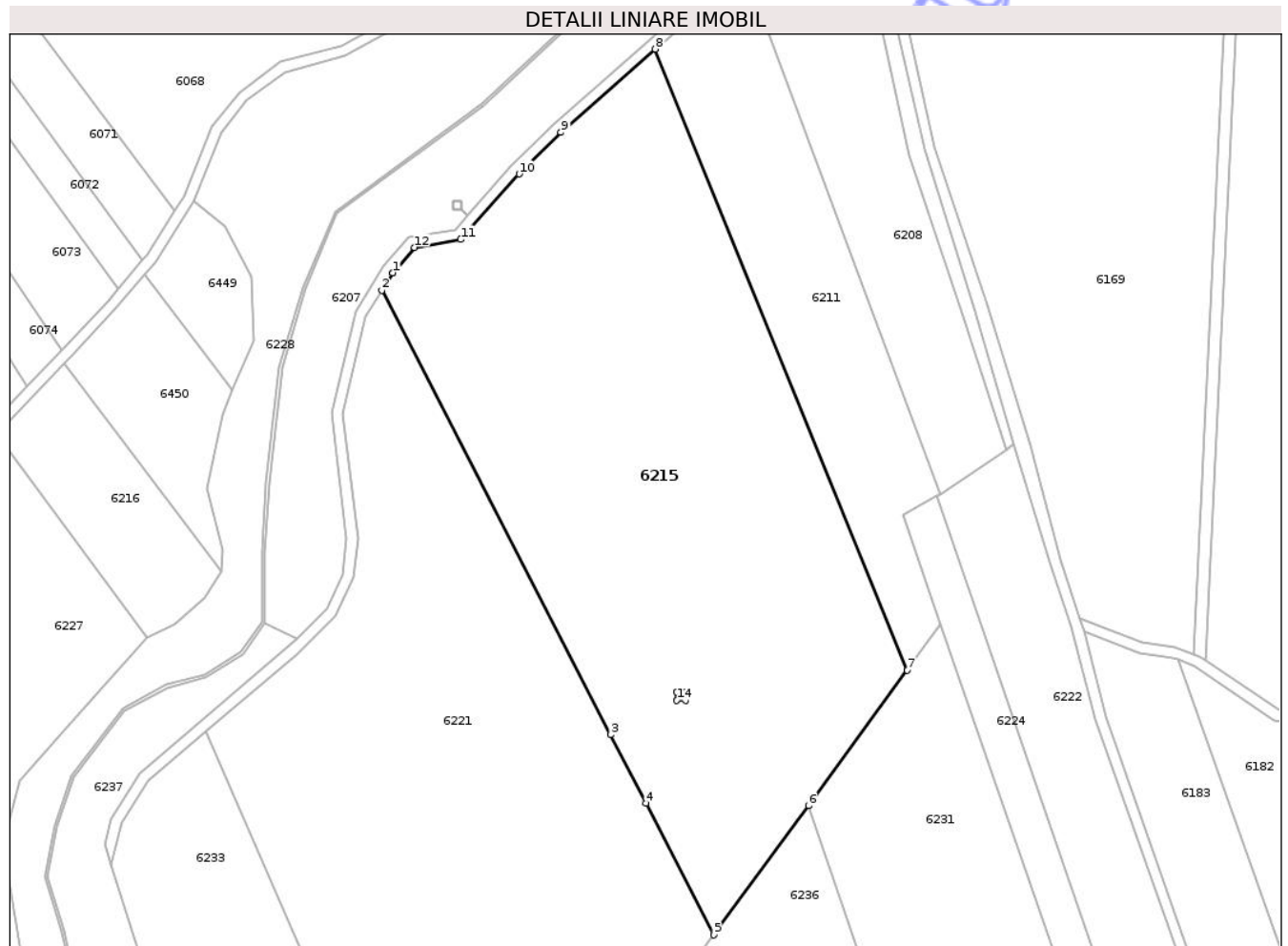
Inscrieri privind dezmembramintele dreptului de proprietate, drepturi reale de garanție și sarcini	Referințe
NU SUNT	

## Anexa Nr. 1 La Partea I

## Teren

Nr cadastral	Suprafața (mp)*	Observații / Referințe
	30.000	

\* Suprafața este determinată în planul de proiecție Stereo 70.



## Date referitoare la teren

Crt	Categorie folosință	Intravilan	Suprafața (mp)	Tarla	Parcelă	Nr. topo	Observații / Referințe
1	arabil	NU	30.000	15	430/12	-	

## Lungime Segmente

1) Valorile lungimilor segmentelor sunt obținute din proiecție în plan.

Punct început	X / Y	Punct sfârșit	X / Y	Lungime segment (** (m)
1	445.298,665 526.995,53	2	445.294,609 526.989,06	7.636
2	445.294,609 526.989,06	3	445.379,056 526.825,443	184.125
3	445.379,056 526.825,443	4	445.392,121 526.800,129	28.486
4	445.392,121 526.800,129	5	445.417,134 526.751,667	54.537
5	445.417,134 526.751,667	6	445.451,981 526.799,317	59.033

Punct început	X / Y	Punct sfârșit	X / Y	Lungime segment (** (m)
6	445.451,981 526.799,317	7	445.488,398 526.849,111	61.69
7	445.488,398 526.849,111	8	445.395,483 527.077,886	246.923
8	445.395,483 527.077,886	9	445.360,682 527.047,222	46.383
9	445.360,682 527.047,222	10	445.345,27 527.031,94	21.704
10	445.345,27 527.031,94	11	445.323,686 527.007,771	32.403
11	445.323,686 527.007,771	12	445.306,72 527.004,842	17.216
12	445.306,72 527.004,842	13	445.298,665 526.995,53	12.312
13	445.298,665 526.995,53	14	445.403,45 526.838,034	189.169
14	445.403,45 526.838,034	15	445.403,45 526.841,154	3.12
15	445.403,45 526.841,154	16	445.406,57 526.841,154	3.12
16	445.406,57 526.841,154	17	445.406,57 526.838,034	3.12
17	445.406,57 526.838,034	1	445.403,45 526.838,034	3.12

\*\* Lungimile segmentelor sunt determinate în planul de proiecție Stereo 70 și sunt rotunjite la 1 milimetru.

\*\*\* Distanța dintre puncte este formată din segmente cumulate ce sunt mai mici decât valoarea 1 milimetru.



**DATE DESPRE IMOBILUL NR. 6218**

Oficiul de Cadastru și Publicitate Imobiliară SIBIU  
Biroul de Cadastru și Publicitate Imobiliară Medias

**A. Partea I. Descrierea imobilului**

TEREN Extravilan

Adresa: Jud. Sibiu

Nr. Crt	Nr cadastral Nr. topografic	Suprafața* (mp)	Observații / Referințe
A1		10	Sector cadastral:12 Teren neimprejmuit;

**Construcții**

Crt	Nr cadastral Nr. topografic	Adresa	Observații / Referințe
A1.1		Jud. Sibiu	Nr. niveluri:1; S. construita la sol:10 mp; Stâlp

**B. Partea II. Proprietari și acte**

Inscrieri privitoare la dreptul de proprietate și alte drepturi reale		Referințe
/		
Act Normativ nr. 7, din 13/03/1996 emis de PARLAMENTUL ROMÂNIEI (art.13 alin.15);		
B1	Inscrierea provizorie, drept de PROPRIETATE, dobandit prin Lege, cota actuala 1/1 1) <b>COMUNA BAZNA</b> , CIF:4307050, Proprietar Neidentificat	A1
Act Normativ nr. 7, din 13/03/1996 emis de PARLAMENTUL ROMÂNIEI;		
B2	Inscrierea provizorie, drept de PROPRIETATE, dobandit prin Lege, cota actuala 1/1 1) <b>COMUNA BAZNA</b> , CIF:4307050, Proprietar Neidentificat	A1.1

**C. Partea III. SARCINI .**

Inscrieri privind dezmembramintele dreptului de proprietate, drepturi reale de garanție și sarcini	Referințe
NU SUNT	


## Anexa Nr. 1 La Partea I

## Teren

Nr cadastral	Suprafața (mp)*	Observații / Referințe
	10	

\* Suprafața este determinată în planul de proiecție Stereo 70.

## DETALII LINIARE IMOBIL



## Date referitoare la teren

Crt	Categorie folosință	Intra vilan	Suprafața (mp)	Tarla	Parcelă	Nr. topo	Observații / Referințe
1	curti constructii	NU	10	15	430/12/1	-	Stâlp

## Date referitoare la construcții

Crt	Număr	Destinație construcție	Supraf. (mp)	Situație juridică	Observații / Referințe
A1.1		construcții industriale și edilitare	10	Cu acte	Nr. niveluri:1; S. construita la sol:10 mp; Stâlp

## Lungime Segmente

1) Valorile lungimilor segmentelor sunt obținute din proiecție în plan.

Punct început	X / Y	Punct sfârșit	X / Y	Lungime segment (** (m)
1	445.403,45 526.841,154	2	445.403,45 526.838,034	3.12
2	445.403,45 526.838,034	3	445.406,57 526.838,034	3.12
3	445.406,57 526.838,034	4	445.406,57 526.841,154	3.12

Punct început	X / Y	Punct sfârşit	X / Y	Lungime segment (** (m)
4	445.406,57 526.841,154	1	445.403,45 526.841,154	3.12

\*\* Lungimile segmentelor sunt determinate în planul de proiecție Stereo 70 și sunt rotunjite la 1 milimetru.

\*\*\* Distanța dintre puncte este formată din segmente cumulate ce sunt mai mici decât valoarea 1 milimetru.

Neutilizabil în Circuitul Civil



**DATE DESPRE IMOBILUL NR. 6219**

Oficiul de Cadastru și Publicitate Imobiliară SIBIU  
Biroul de Cadastru și Publicitate Imobiliară Medias

**A. Partea I. Descrierea imobilului**

TEREN Extravilan

Adresa: Jud. Sibiu

Nr. Crt	Nr cadastral Nr. topografic	Suprafața* (mp)	Observații / Referințe
A1		925	Sector cadastral:12 Teren neimprejmuit;

**B. Partea II. Proprietari și acte**

Inscrieri privitoare la dreptul de proprietate și alte drepturi reale	Referințe
/	
Act Normativ nr. 978, din 05/09/2002 emis de GUVERNUL ROMÂNIEI (+ Adeverința nr.2002/14.05.2024 emisă de PRIMĂRIA COMUNEI BAZNA);	
B1	A1
Intabulare, drept de PROPRIETATE, dobandit prin Lege, cota actuala 1/1 1) COMUNA BAZNA - DOMENIUL PUBLIC, CIF:4307050	

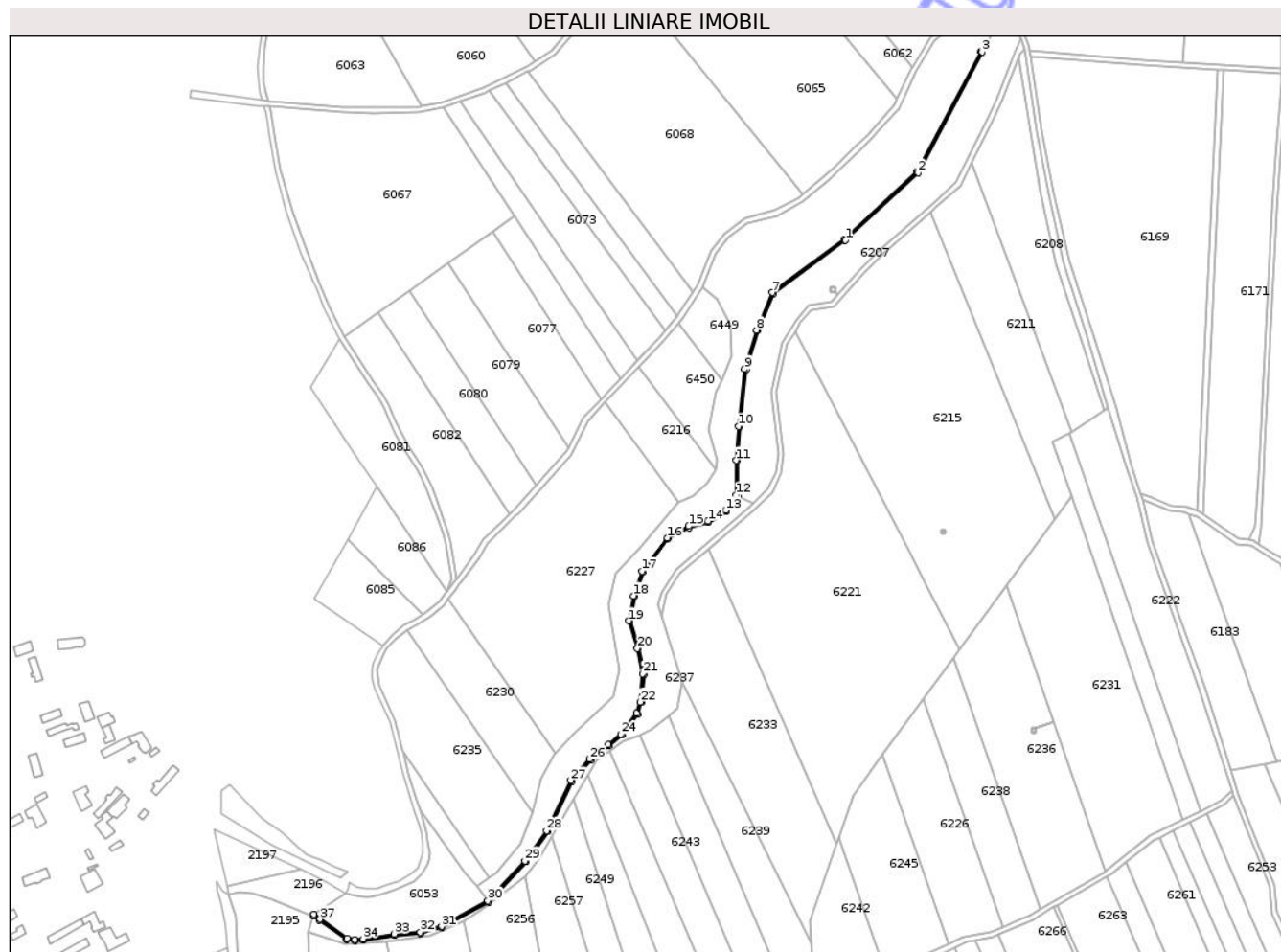
**C. Partea III. SARCINI .**

Inscrieri privind dezmembramintele dreptului de proprietate, drepturi reale de garanție și sarcini	Referințe
NU SUNT	

### Teren

Nr cadastral	Suprafaţa (mp)*	Observaţii / Referinţe
	925	

\* Suprafaţa este determinată în planul de proiecţie Stereo 70.



### Date referitoare la teren

Crt	Categorie folosinţă	Intra vilan	Suprafaţa (mp)	Tarla	Parcelă	Nr. topo	Observaţii / Referinţe
1	ape curgătoare	NU	925	15	412	-	

### Lungime Segmente

1) Valorile lungimilor segmentelor sunt obţinute din proiecţie în plan.

Punct început	X / Y	Punct sfârşit	X / Y	Lungime segment
1	445.331,995 / 527.057,037	2	445.386,067 / 527.107,355	73.863
4	445.432,916 / 527.197,814	5	445.385,263 / 527.107,972	101.698
7	445.277,364 / 527.017,965	8	445.265,544 / 526.989,928	30.426
10	445.252,061 / 526.918,126	11	445.250,454 / 526.892,82	25.357
13	445.242,62 / 526.855,681	14	445.229,31 / 526.847,521	15.613
2	445.386,067 / 527.107,355	3	445.433,8 / 527.197,346	101.867
5	445.385,263 / 527.107,972	6	445.331,356 / 527.057,807	73.638
8	445.265,544 / 526.989,928	9	445.256,882 / 526.960,905	30.288
11	445.250,454 / 526.892,82	12	445.250,531 / 526.866,854	25.965
14	445.229,31 / 526.847,521	15	445.214,994 / 526.843,754	14.802
3	445.433,8 / 527.197,346	4	445.432,916 / 527.197,814	1.0
6	445.331,356 / 527.057,807	7	445.277,364 / 527.017,965	67.101
9	445.256,882 / 526.960,905	10	445.252,061 / 526.918,126	43.05
12	445.250,531 / 526.866,854	13	445.242,62 / 526.855,681	13.69
15	445.214,994 / 526.843,754	16	445.199,006 / 526.835,143	18.16

Punct început	X / Y	Punct sfârșit	X / Y	Lungime segment	Punct început	X / Y	Punct sfârșit	X / Y	Lungime segment	Punct început	X / Y	Punct sfârșit	X / Y	Lungime segment
16	445.199,006 526.835,143	17	445.180,045 526.810,16	31.364	17	445.180,045 526.810,16	18	445.174,017 526.791,831	19.295	18	445.174,017 526.791,831	19	445.170,245 526.773,068	19.138
19	445.170,245 526.773,068	20	445.176,649 526.752,73	21.322	20	445.176,649 526.752,73	21	445.180,782 526.733,59	19.581	21	445.180,782 526.733,59	22	445.178,647 526.712,625	21.074
22	445.178,647 526.712,625	23	445.176,136 526.704,213	8.778	23	445.176,136 526.704,213	24	445.164,5 526.688,718	19.377	24	445.164,5 526.688,718	25	445.154,89 526.680,991	12.331
25	445.154,89 526.680,991	26	445.141,066 526.670,227	17.521	26	445.141,066 526.670,227	27	445.127,019 526.654,308	21.23	27	445.127,019 526.654,308	28	445.109,009 526.616,849	41.564
28	445.109,009 526.616,849	29	445.092,863 526.594,219	27.799	29	445.092,863 526.594,219	30	445.065,126 526.564,518	40.639	30	445.065,126 526.564,518	31	445.030,634 526.545,407	39.433
31	445.030,634 526.545,407	32	445.014,755 526.541,206	16.425	32	445.014,755 526.541,206	33	444.995,436 526.539,873	19.365	33	444.995,436 526.539,873	34	444.972,285 526.536,283	23.428
34	444.972,285 526.536,283	35	444.966,004 526.535,655	6.312	35	444.966,004 526.535,655	36	444.960,324 526.536,727	5.781	36	444.960,324 526.536,727	37	444.940,003 526.550,816	24.727
37	444.940,003 526.550,816	38	444.935,494 526.554,379	5.747	38	444.935,494 526.554,379	39	444.935,179 526.553,353	1.073	39	444.935,179 526.553,353	40	444.939,407 526.550,012	5.389
40	444.939,407 526.550,012	41	444.959,929 526.535,784	24.972	41	444.959,929 526.535,784	42	444.965,96 526.534,646	6.138	42	444.965,96 526.534,646	43	444.972,411 526.535,291	6.483
43	444.972,411 526.535,291	44	444.995,547 526.538,878	23.413	44	444.995,547 526.538,878	45	445.014,917 526.540,215	19.416	45	445.014,917 526.540,215	46	445.031,016 526.544,427	16.64
46	445.031,016 526.544,427	47	445.065,749 526.563,72	39.732	47	445.065,749 526.563,72	48	445.093,639 526.593,585	40.862	48	445.093,639 526.593,585	49	445.109,873 526.616,338	27.951
49	445.109,873 526.616,338	50	445.127,86 526.653,75	41.512	50	445.127,86 526.653,75	51	445.141,754 526.669,496	20.999	51	445.141,754 526.669,496	52	445.155,511 526.680,207	17.436
52	445.155,511 526.680,207	53	445.165,222 526.688,016	12.461	53	445.165,222 526.688,016	54	445.176,949 526.703,442	19.377	54	445.176,949 526.703,442	55	445.179,633 526.712,429	9.38
55	445.179,633 526.712,429	56	445.181,793 526.733,647	21.327	56	445.181,793 526.733,647	57	445.177,617 526.752,986	19.785	57	445.177,617 526.752,986	58	445.171,276 526.773,123	21.111
58	445.171,276 526.773,123	59	445.174,986 526.791,575	18.822	59	445.174,986 526.791,575	60	445.180,942 526.809,689	19.068	60	445.180,942 526.809,689	61	445.199,671 526.834,366	30.979
61	445.199,671 526.834,366	62	445.215,364 526.842,818	17.824	62	445.215,364 526.842,818	63	445.229,707 526.846,591	14.831	63	445.229,707 526.846,591	64	445.243,318 526.854,936	15.965
64	445.243,318 526.854,936	65	445.251,532 526.866,537	14.215	65	445.251,532 526.866,537	66	445.251,454 526.892,789	26.252	66	445.251,454 526.892,789	67	445.253,058 526.918,038	25.3
67	445.253,058 526.918,038	68	445.257,866 526.960,705	42.937	68	445.257,866 526.960,705	69	445.266,486 526.989,59	30.144	69	445.266,486 526.989,59	70	445.278,178 527.017,324	30.097
70	445.278,178 527.017,324	1	445.331,995 527.057,037	66.883										

\*\* Lungimile segmentelor sunt determinate în planul de proiecție Stereo 70 și sunt rotunjite la 1 milimetru.

\*\*\* Distanța dintre puncte este formată din segmente cumulate ce sunt mai mici decât valoarea 1 milimetru.



**DATE DESPRE IMOBILUL NR. 6221**

Oficiul de Cadastru și Publicitate Imobiliară SIBIU  
Biroul de Cadastru și Publicitate Imobiliară Medias

**A. Partea I. Descrierea imobilului**

TEREN Extravilan

Adresa: Jud. Sibiu

Nr. Crt	Nr cadastral Nr. topografic	Suprafața* (mp)	Observații / Referințe
A1		31.600	Sector cadastral:12 Teren neimprejmit;

**B. Partea II. Proprietari și acte**

Inscrieri privitoare la dreptul de proprietate și alte drepturi reale		Referințe
/		
Act Administrativ nr. 1559/19, din 18/05/2004 emis de CJPSDPAT SIBIU (Parcela se regăsește și în TP 281/19);		
B1	Intabulare, drept de PROPRIETATE, dobândit prin Reconstituire, cota actuala 1/1 1) DRAGOMAN ANUTA, LIPSĂ CNP 2) ARMEAN MARIA, LIPSĂ CNP	A1

**C. Partea III. SARCINI .**

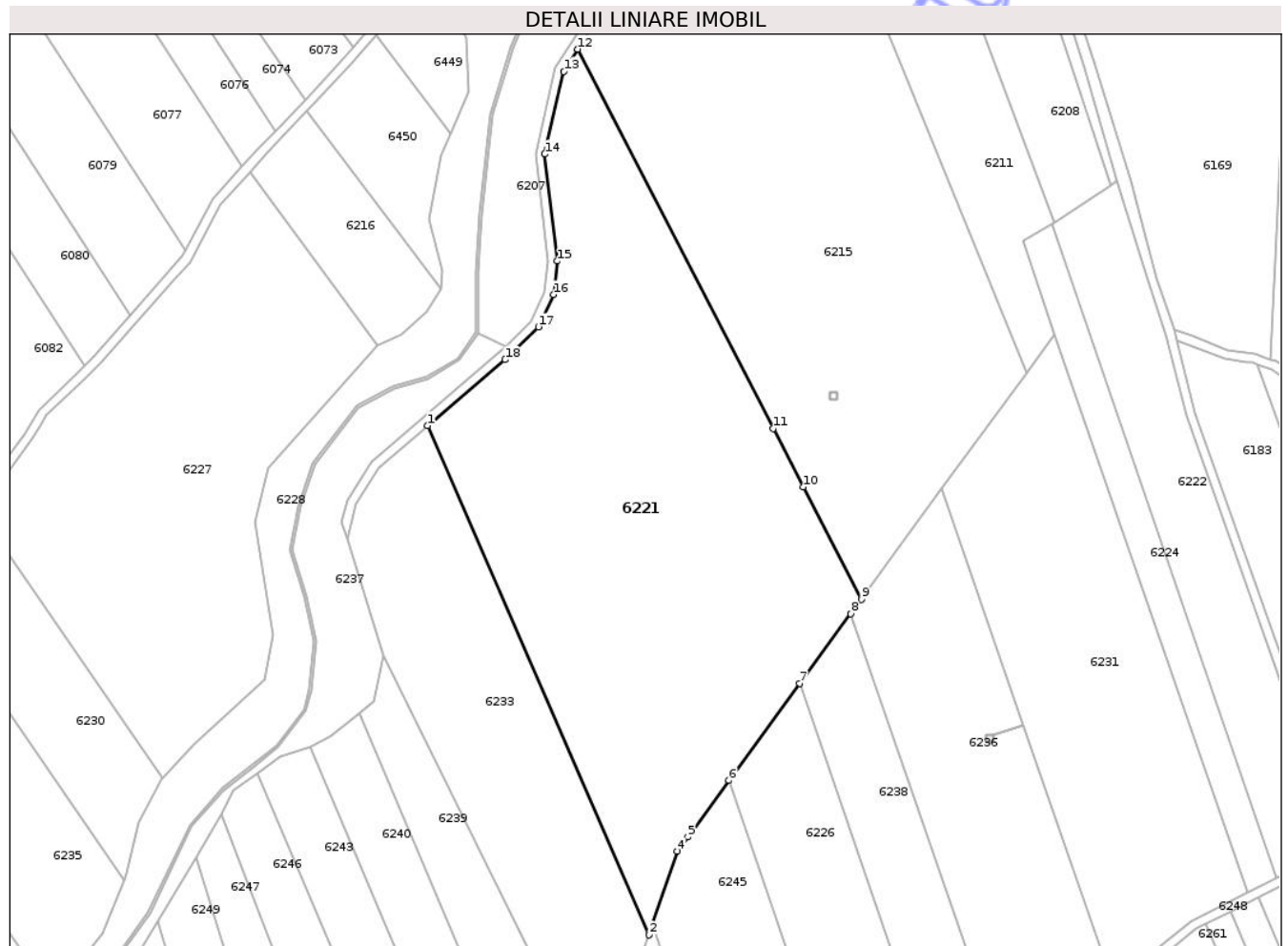
Inscrieri privind dezmembramintele dreptului de proprietate, drepturi reale de garanție și sarcini	Referințe
NU SUNT	

## Anexa Nr. 1 La Partea I

## Teren

Nr cadastral	Suprafața (mp)*	Observații / Referințe
	31.600	

\* Suprafața este determinată în planul de proiecție Stereo 70.



## Date referitoare la teren

Crt	Categorie folosință	Intra vilan	Suprafața (mp)	Tarla	Parcelă	Nr. topo	Observații / Referințe
1	arabil	NU	31.600	15	430/11	-	

## Lungime Segmente

1) Valorile lungimilor segmentelor sunt obținute din proiecție în plan.

Punct început	X / Y	Punct sfârșit	X / Y	Lungime segment (** (m)
1	445.229,739 526.826,644	2	445.325,254 526.606,83	239.669
2	445.325,254 526.606,83	3	445.326,88 526.611,583	5.023
3	445.326,88 526.611,583	4	445.337,597 526.642,911	33.111
4	445.337,597 526.642,911	5	445.342,118 526.649,093	7.659
5	445.342,118 526.649,093	6	445.359,962 526.673,493	30.229

Punct început	X / Y	Punct sfârșit	X / Y	Lungime segment (** (m)
6	445.359,962 526.673,493	7	445.390,538 526.715,301	51.796
7	445.390,538 526.715,301	8	445.412,562 526.745,415	37.308
8	445.412,562 526.745,415	9	445.417,134 526.751,667	7.745
9	445.417,134 526.751,667	10	445.392,121 526.800,129	54.537
10	445.392,121 526.800,129	11	445.379,056 526.825,443	28.487
11	445.379,056 526.825,443	12	445.294,609 526.989,06	184.124
12	445.294,609 526.989,06	13	445.288,58 526.979,444	11.35
13	445.288,58 526.979,444	14	445.280,379 526.943,751	36.623
14	445.280,379 526.943,751	15	445.285,744 526.897,636	46.425
15	445.285,744 526.897,636	16	445.284,148 526.883,191	14.534
16	445.284,148 526.883,191	17	445.277,559 526.869,268	15.403
17	445.277,559 526.869,268	18	445.263,181 526.855,051	20.22
18	445.263,181 526.855,051	1	445.229,739 526.826,644	43.879

\*\* Lungimile segmentelor sunt determinate în planul de proiecție Stereo 70 și sunt rotunjite la 1 milimetru.

\*\*\* Distanța dintre puncte este formată din segmente cumulate ce sunt mai mici decât valoarea 1 milimetru.





## DATE DESPRE IMOBILUL NR. 6222

Oficiul de Cadastru și Publicitate Imobiliară SIBIU  
Biroul de Cadastru și Publicitate Imobiliară Medias

## A. Partea I. Descrierea imobilului

TEREN Extravilan

Adresa: Jud. Sibiu

Nr. Crt	Nr cadastral Nr. topografic	Suprafața* (mp)	Observații / Referințe
A1		8.800	Sector cadastral:12 Teren neimprejmit;

## B. Partea II. Proprietari și acte

Inscrieri privitoare la dreptul de proprietate și alte drepturi reale	Referințe
/	
Act Administrativ nr. 226/19, din 08/01/1997 emis de CJPSDPAT SIBIU (Parcela se regăsește și în TP 568/19);	
B1	A1
Intabulare, drept de PROPRIETATE, dobandit prin Reconstituire, cota actuala 1/1	
1) ROTAR LUCREȚIA, LIPSĂ CNP	

## C. Partea III. SARCINI .

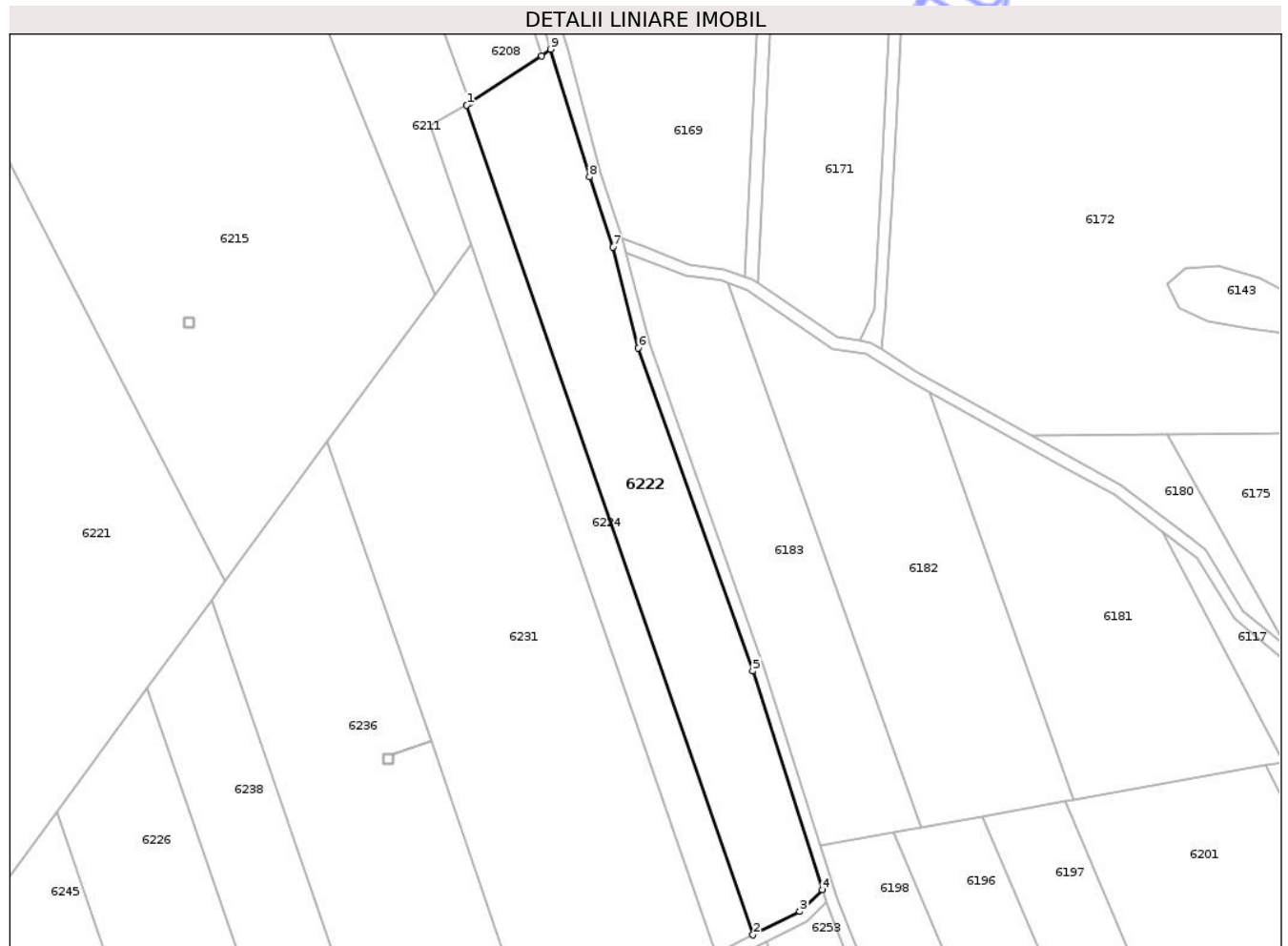
Inscrieri privind dezmembramintele dreptului de proprietate, drepturi reale de garanție și sarcini	Referințe
NU SUNT	

## Anexa Nr. 1 La Partea I

## Teren

Nr cadastral	Suprafața (mp)*	Observații / Referințe
	8.800	

\* Suprafața este determinată în planul de proiecție Stereo 70.



## Date referitoare la teren

Crt	Categorie folosință	Intra vilan	Suprafața (mp)	Tarla	Parcelă	Nr. topo	Observații / Referințe
1	arabil	NU	8.800	15	430/35	-	

## Lungime Segmente

1) Valorile lungimilor segmentelor sunt obținute din proiecție în plan.

Punct început	X / Y	Punct sfârșit	X / Y	Lungime segment (** (m)
1	445.499,334 526.913,431	2	445.596,695 526.631,604	298.17
2	445.596,695 526.631,604	3	445.612,556 526.639,586	17.756
3	445.612,556 526.639,586	4	445.620,245 526.646,992	10.676
4	445.620,245 526.646,992	5	445.596,557 526.721,254	77.948
5	445.596,557 526.721,254	6	445.557,653 526.830,898	116.341

Punct început	X / Y	Punct sfârșit	X / Y	Lungime segment (** (m)
6	445.557,653 526.830,898	7	445.548,98 526.865,197	35.379
7	445.548,98 526.865,197	8	445.541,052 526.889,016	25.104
8	445.541,052 526.889,016	9	445.527,788 526.932,379	45.347
9	445.527,788 526.932,379	10	445.524,802 526.930,076	3.771
10	445.524,802 526.930,076	11	445.500,496 526.914,086	29.094
11	445.500,496 526.914,086	1	445.499,334 526.913,431	1.334

\*\* Lungimile segmentelor sunt determinate în planul de proiecție Stereo 70 și sunt rotunjite la 1 milimetru.

\*\*\* Distanța dintre puncte este formată din segmente cumulate ce sunt mai mici decât valoarea 1 milimetru.

Neutilizabil în Circuitul Civil



**DATE DESPRE IMOBILUL NR. 6224**

Oficiul de Cadastru și Publicitate Imobiliară SIBIU  
Biroul de Cadastru și Publicitate Imobiliară Medias

**A. Partea I. Descrierea imobilului**

TEREN Extravilan

Adresa: Jud. Sibiu

Nr. Crt	Nr cadastral Nr. topografic	Suprafața* (mp)	Observații / Referințe
A1		4.200	Sector cadastral:12 Teren neimprejmuit;

**B. Partea II. Proprietari și acte**

Inscrieri privitoare la dreptul de proprietate și alte drepturi reale	Referințe
/	
Act Administrativ nr. 382/19, din 11/09/1995 emis de CJPSDPAT SIBIU (Parcela se regăsește și în TP 530/19);	
B1	A1
Intabulare, drept de PROPRIETATE, dobandit prin Reconstituire, cota actuala 1/1 1) NICULA CATERINA, LIPSĂ CNP	

**C. Partea III. SARCINI .**

Inscrieri privind dezmembramintele dreptului de proprietate, drepturi reale de garanție și sarcini	Referințe
NU SUNT	

## Anexa Nr. 1 La Partea I

## Teren

Nr cadastral	Suprafața (mp)*	Observații / Referințe
	4.200	

\* Suprafața este determinată în planul de proiecție Stereo 70.



## Date referitoare la teren

Crt	Categorie folosință	Intra vilan	Suprafața (mp)	Tarla	Parcelă	Nr. topo	Observații / Referințe
1	arabil	NU	4.200	15	430/36	-	

## Lungime Segmente

1) Valorile lungimilor segmentelor sunt obținute din proiecție în plan.

Punct început	X / Y	Punct sfârșit	X / Y	Lungime segment (** (m)
1	445.499,334 526.913,431	2	445.486,845 526.906,394	14.335
2	445.486,845 526.906,394	3	445.500,784 526.866,047	42.687
3	445.500,784 526.866,047	4	445.583,985 526.625,208	254.805
4	445.583,985 526.625,208	5	445.596,695 526.631,604	14.229
5	445.596,695 526.631,604	1	445.499,334 526.913,431	298.17

\*\* Lungimile segmentelor sunt determinate în planul de proiecție Stereo 70 și sunt rotunjite la 1 milimetru.

\*\*\* Distanța dintre puncte este formată din segmente cumulate ce sunt mai mici decât valoarea 1 milimetru.

Neutilizabil în Circuitul  
Civil



**DATE DESPRE IMOBILUL NR. 6226**

Oficiul de Cadastru și Publicitate Imobiliară SIBIU  
Biroul de Cadastru și Publicitate Imobiliară Medias

**A. Partea I. Descrierea imobilului**

TEREN Extravilan

Adresa: Jud. Sibiu

Nr. Crt	Nr cadastral Nr. topografic	Suprafața* (mp)	Observații / Referințe
A1		7.000	Sector cadastral:12 Teren neimprejmuit;

**B. Partea II. Proprietari și acte**

Inscrieri privitoare la dreptul de proprietate și alte drepturi reale	Referințe
/	
Act Administrativ nr. 2371/19, din 28/02/2003 emis de CJPSDPAT SIBIU (titlu de proprietate);	
B1	A1
Intabulare, drept de PROPRIETATE, dobandit prin Reconstituire, cota actuala 1/1	
1) BĂNCEU GHEORGHE, LIPSĂ CNP	

**C. Partea III. SARCINI .**

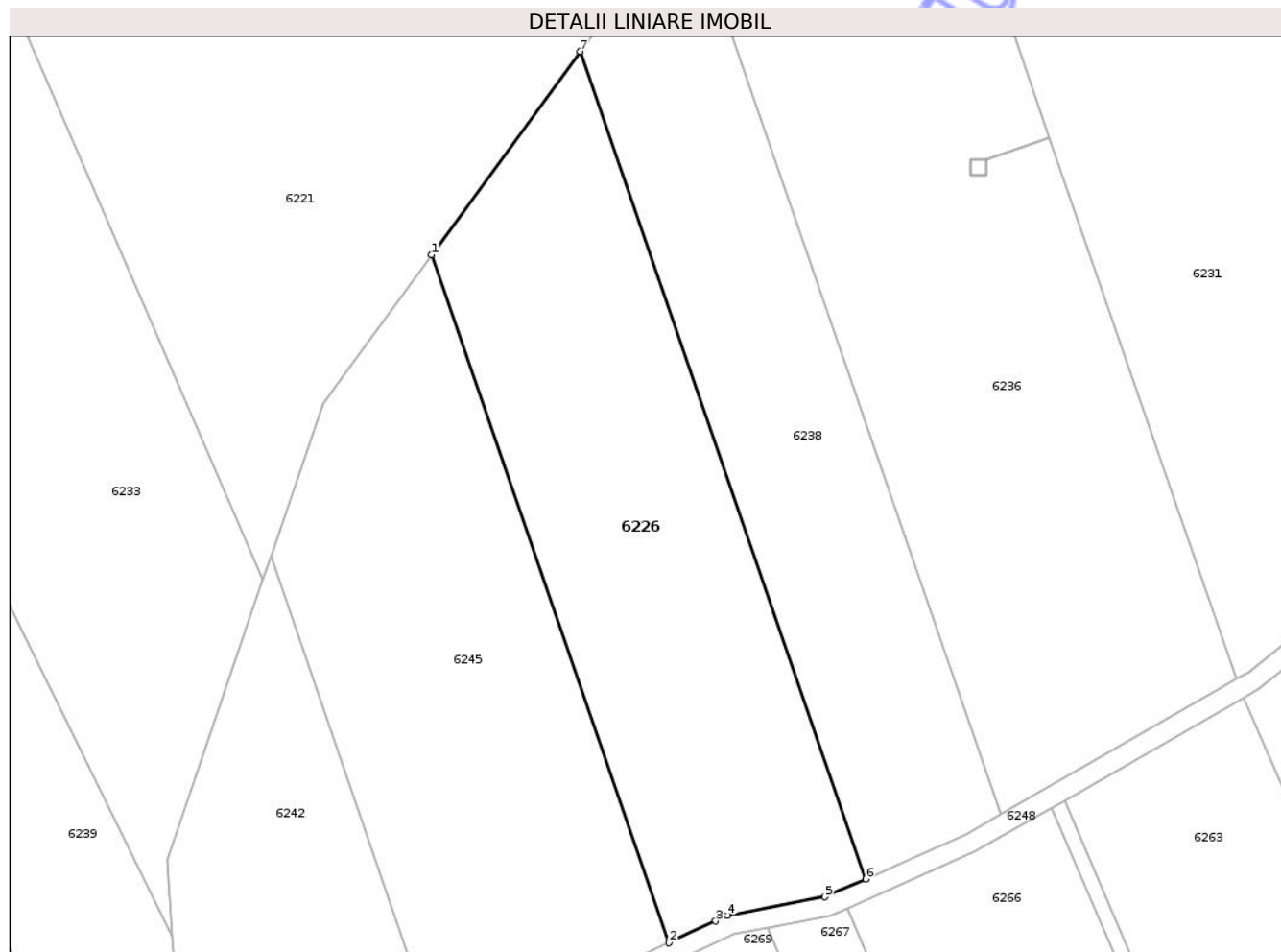
Inscrieri privind dezmembramintele dreptului de proprietate, drepturi reale de garanție și sarcini	Referințe
NU SUNT	

## Anexa Nr. 1 La Partea I

## Teren

Nr cadastral	Suprafața (mp)*	Observații / Referințe
	7.000	

\* Suprafața este determinată în planul de proiecție Stereo 70.



## Date referitoare la teren

Crt	Categorie folosință	Intravilan	Suprafața (mp)	Tarla	Parcelă	Nr. topo	Observații / Referințe
1	arabil	NU	7.000	15	430/40	-	

## Lungime Segmente

1) Valorile lungimilor segmentelor sunt obținute din proiecție în plan.

Punct început	X / Y	Punct sfârșit	X / Y	Lungime segment (** (m)
1	445.359,962 526.673,493	2	445.408,826 526.532,049	149.646
2	445.408,826 526.532,049	3	445.418,416 526.536,496	10.57
3	445.418,416 526.536,496	4	445.420,893 526.537,644	2.731
4	445.420,893 526.537,644	5	445.440,919 526.541,484	20.391
5	445.440,919 526.541,484	6	445.449,308 526.545,181	9.168

Punct început	X / Y	Punct sfârșit	X / Y	Lungime segment (** (m)
6	445.449,308 526.545,181	7	445.390,538 526.715,301	179.985
7	445.390,538 526.715,301	1	445.359,962 526.673,493	51.796

\*\* Lungimile segmentelor sunt determinate în planul de proiecție Stereo 70 și sunt rotunjite la 1 milimetru.

\*\*\* Distanța dintre puncte este formată din segmente cumulate ce sunt mai mici decât valoarea 1 milimetru.

Neutilizabil în Circuitul Civil



**DATE DESPRE IMOBILUL NR. 6231**

Oficiul de Cadastru și Publicitate Imobiliară SIBIU  
Biroul de Cadastru și Publicitate Imobiliară Medias

**A. Partea I. Descrierea imobilului**

TEREN Extravilan

Adresa: Jud. Sibiu

Nr. Crt	Nr cadastral Nr. topografic	Suprafața* (mp)	Observații / Referințe
A1		16.200	Sector cadastral:12 Teren neimprejmuit;

**B. Partea II. Proprietari și acte**

Inscrieri privitoare la dreptul de proprietate și alte drepturi reale	Referințe
/	
Act Administrativ nr. 279/19, din 07/02/1997 emis de CJPSDPAT SIBIU (Parcela se regăsește și în TP 372/19, TP 515/19);	
B1	A1
Intabulare, drept de PROPRIETATE, dobandit prin Reconstituire, cota actuala 1/1	
1) BANEA MARIA, LIPSĂ CNP	
2) DRĂGHICI VICTORIA, LIPSĂ CNP	

**C. Partea III. SARCINI .**

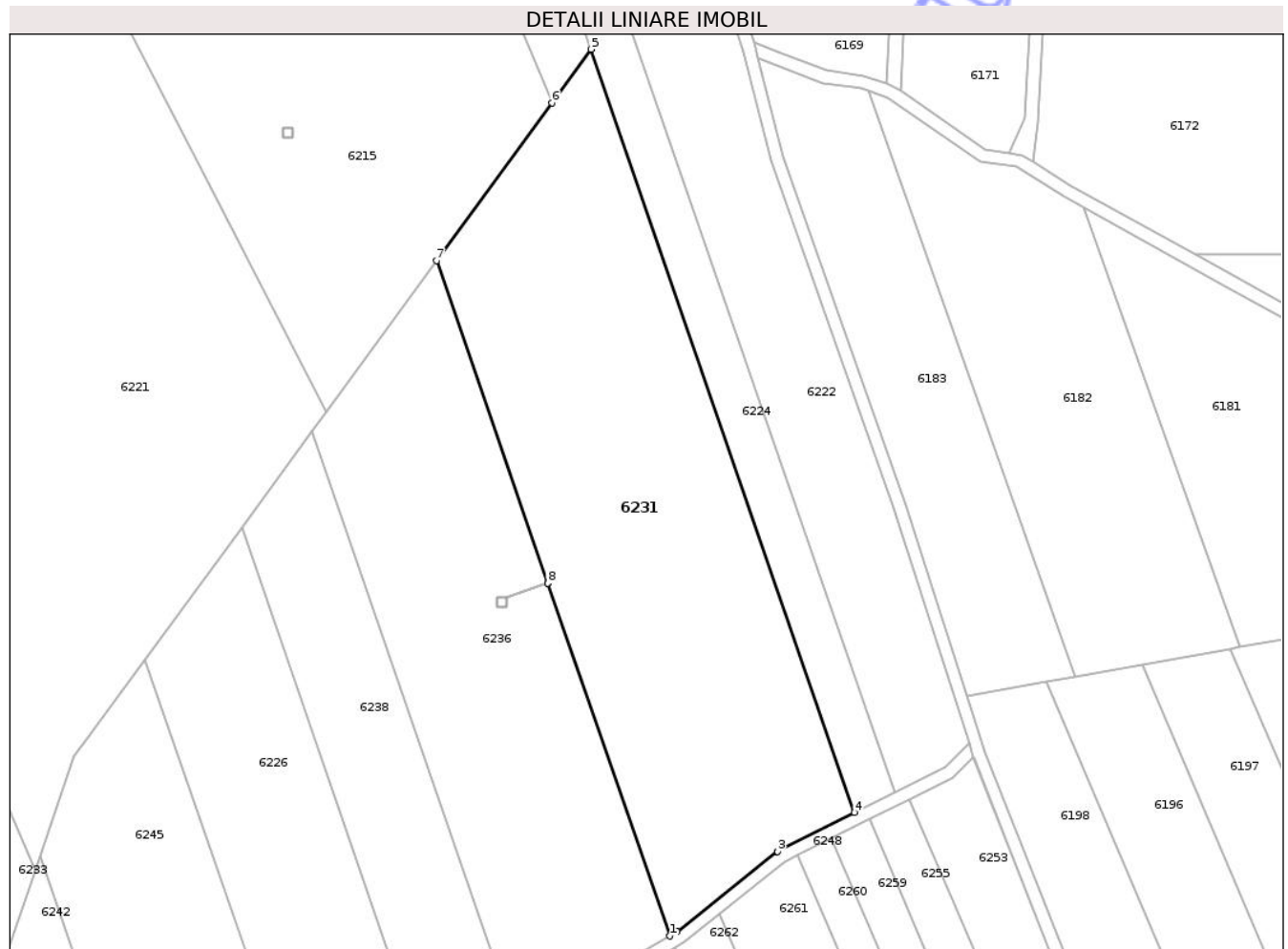
Inscrieri privind dezmembramintele dreptului de proprietate, drepturi reale de garanție și sarcini	Referințe
NU SUNT	

## Anexa Nr. 1 La Partea I

## Teren

Nr cadastral	Suprafața (mp)*	Observații / Referințe
	16.200	

\* Suprafața este determinată în planul de proiecție Stereo 70.



## Date referitoare la teren

Crt	Categorie folosință	Intra vilan	Suprafața (mp)	Tarla	Parcelă	Nr. topo	Observații / Referințe
1	arabil	NU	16.200	15	430/40	-	

## Lungime Segmente

1) Valorile lungimilor segmentelor sunt obținute din proiecție în plan.

Punct început	X / Y	Punct sfârșit	X / Y	Lungime segment (** (m)
1	445.525,591 526.586,242	2	445.528,004 526.587,628	2.783
2	445.528,004 526.587,628	3	445.559,64 526.612,958	40.526
3	445.559,64 526.612,958	4	445.583,985 526.625,208	27.253
4	445.583,985 526.625,208	5	445.500,784 526.866,047	254.805
5	445.500,784 526.866,047	6	445.488,398 526.849,111	20.982

Punct început	X / Y	Punct sfârșit	X / Y	Lungime segment (** (m)
6	445.488,398 526.849,111	7	445.451,981 526.799,317	61.69
7	445.451,981 526.799,317	8	445.487,146 526.697,528	107.691
8	445.487,146 526.697,528	9	445.487,152 526.697,51	0.02
9	445.487,152 526.697,51	1	445.525,591 526.586,242	117.72

\*\* Lungimile segmentelor sunt determinate în planul de proiecție Stereo 70 și sunt rotunjite la 1 milimetru.

\*\*\* Distanța dintre puncte este formată din segmente cumulate ce sunt mai mici decât valoarea 1 milimetru.

Neutilizabil în Circuitul Civil



**DATE DESPRE IMOBILUL NR. 6232**

Oficiul de Cadastru și Publicitate Imobiliară SIBIU  
Biroul de Cadastru și Publicitate Imobiliară Medias

**A. Partea I. Descrierea imobilului**

TEREN Extravilan

Adresa: Jud. Sibiu

Nr. Crt	Nr cadastral Nr. topografic	Suprafața* (mp)	Observații / Referințe
A1		10	Sector cadastral:12 Teren neimprejmuit;

**Construcții**

Crt	Nr cadastral Nr. topografic	Adresa	Observații / Referințe
A1.1		Jud. Sibiu	Nr. niveluri:1; S. construita la sol:10 mp; Stâlp

**B. Partea II. Proprietari și acte**

Inscrieri privitoare la dreptul de proprietate și alte drepturi reale		Referințe
/		
Act Normativ nr. 7, din 13/03/1996 emis de PARLAMENTUL ROMÂNIEI (art.13 alin.15);		
B1	Inscrierea provizorie, drept de PROPRIETATE, dobandit prin Lege, cota actuala 1/1 1) <b>COMUNA BAZNA</b> , CIF:4307050, Proprietar Neidentificat	A1
Act Normativ nr. 7, din 13/03/1996 emis de PARLAMENTUL ROMÂNIEI;		
B2	Inscrierea provizorie, drept de PROPRIETATE, dobandit prin Lege, cota actuala 1/1 1) <b>COMUNA BAZNA</b> , CIF:4307050, Proprietar Neidentificat	A1.1

**C. Partea III. SARCINI .**

Inscrieri privind dezmembramintele dreptului de proprietate, drepturi reale de garanție și sarcini	Referințe
NU SUNT	

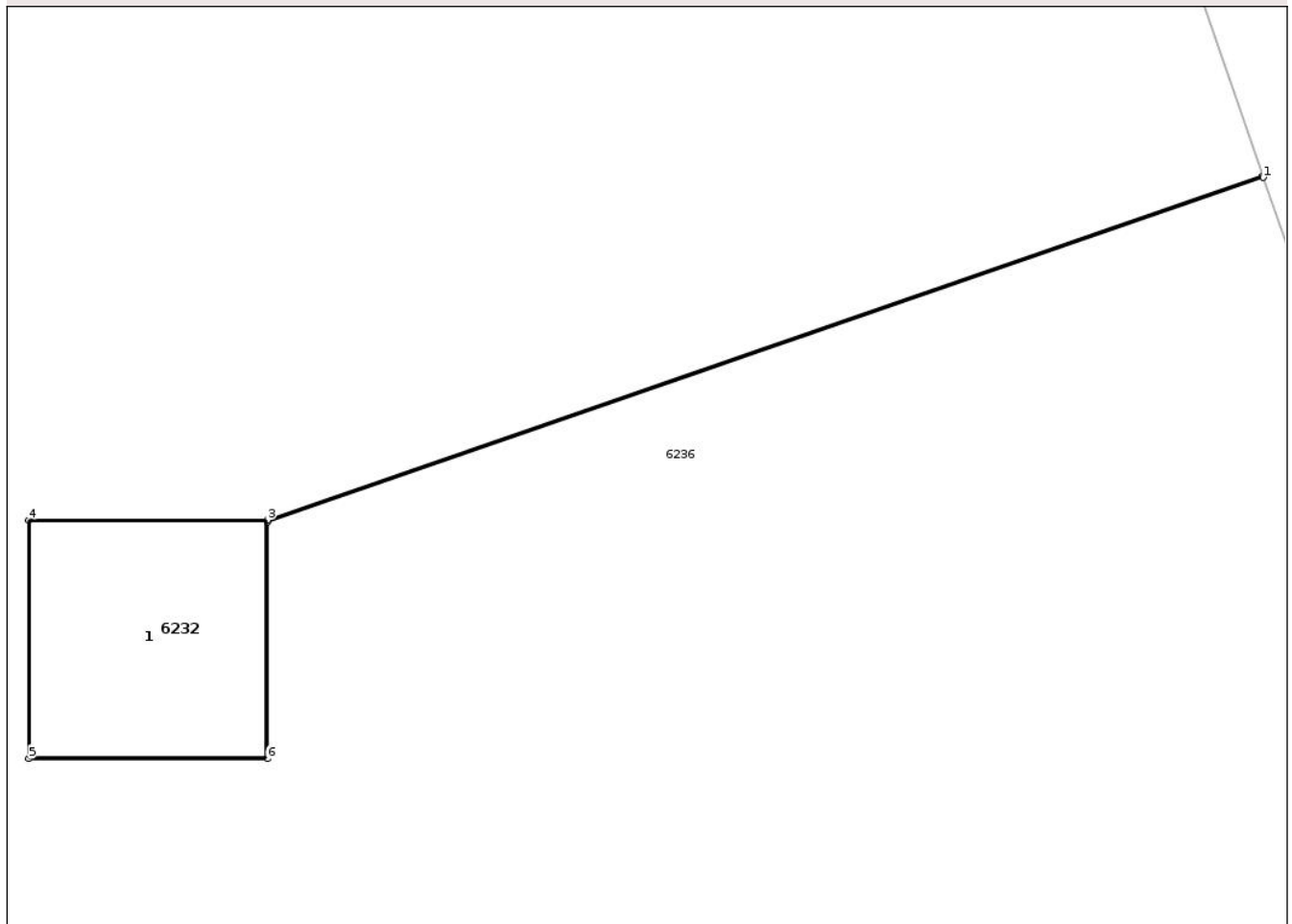
## Anexa Nr. 1 La Partea I

## Teren

Nr cadastral	Suprafața (mp)*	Observații / Referințe
	10	

\* Suprafața este determinată în planul de proiecție Stereo 70.

## DETALII LINIARE IMOBIL



## Date referitoare la teren

Crt	Categorie folosință	Intra vilan	Suprafața (mp)	Tarla	Parcelă	Nr. topo	Observații / Referințe
1	curți constructii	NU	10	15	430/38/1	-	Stâlp

## Date referitoare la construcții

Crt	Număr	Destinație construcție	Supraf. (mp)	Situație juridică	Observații / Referințe
A1.1		construcții industriale și edilitare	10	Cu acte	Nr. niveluri:1; S. construita la sol:10 mp; Stâlp

## Lungime Segmente

1) Valorile lungimilor segmentelor sunt obținute din proiecție în plan.

Punct început	X / Y	Punct sfârșit	X / Y	Lungime segment (** (m)
1	445.487,152 526.697,51	2	445.487,146 526.697,528	0.02
2	445.487,146 526.697,528	3	445.474,116 526.693,029	13.785
3	445.474,116 526.693,029	4	445.470,996 526.693,029	3.12

Punct început	X / Y	Punct sfârșit	X / Y	Lungime segment (** (m)
4	445.470,996 526.693,029	5	445.470,996 526.689,909	3.12
5	445.470,996 526.689,909	6	445.474,116 526.689,909	3.12
6	445.474,116 526.689,909	7	445.474,116 526.693,006	3.097
7	445.474,116 526.693,006	1	445.487,152 526.697,51	13.792

\*\* Lungimile segmentelor sunt determinate în planul de proiecție Stereo 70 și sunt rotunjite la 1 milimetru.

\*\*\* Distanța dintre puncte este formată din segmente cumulate ce sunt mai mici decât valoarea 1 milimetru.

Neutilizabil în Circuitul Civil





## DATE DESPRE IMOBILUL NR. 6233

Oficiul de Cadastru și Publicitate Imobiliară SIBIU  
Biroul de Cadastru și Publicitate Imobiliară Medias

## A. Partea I. Descrierea imobilului

TEREN Extravilan

Adresa: Jud. Sibiu

Nr. Crt	Nr cadastral Nr. topografic	Suprafața* (mp)	Observații / Referințe
A1		13.500	Sector cadastral:12 Teren neimprejmuit;

## B. Partea II. Proprietari și acte

Inscrieri privitoare la dreptul de proprietate și alte drepturi reale	Referințe
/	
Act Administrativ nr. 432/19, din 08/01/1998 emis de CJPSDPAT SIBIU (titlu de proprietate);	
B1	A1
Intabulare, drept de PROPRIETATE, dobandit prin Reconstituire, cota actuala 1/1	
1) <b>BOGDAN ILIE</b> , LIPSĂ CNP 2) <b>VEZA VIOLETA</b> , LIPSĂ CNP 3) <b>ARMEAN MARIA</b> , LIPSĂ CNP 4) <b>SOCACI VICTORIA</b> , LIPSĂ CNP 5) <b>BOGDAN IOAN</b> , LIPSĂ CNP	

## C. Partea III. SARCINI .

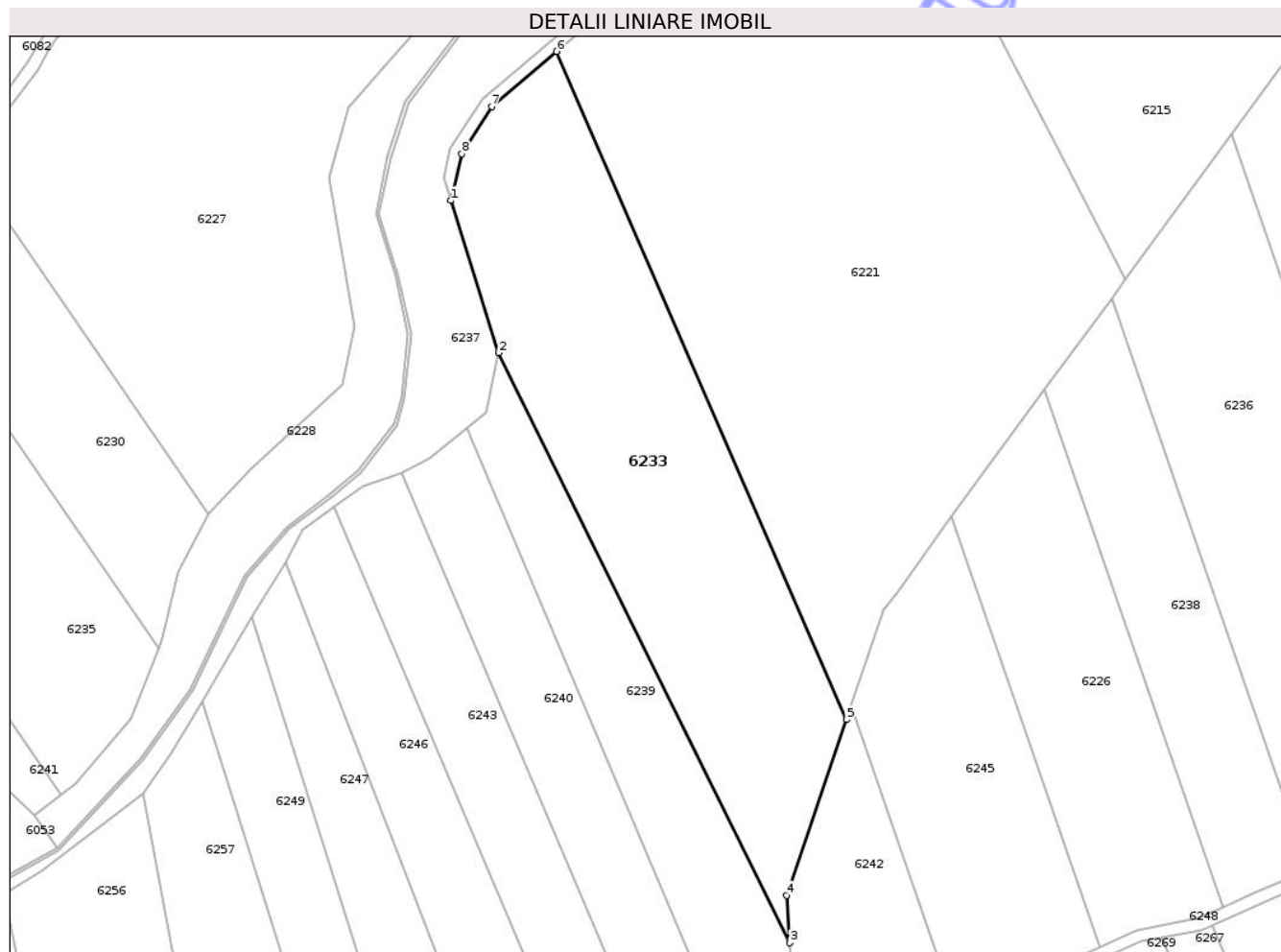
Inscrieri privind dezmembramintele dreptului de proprietate, drepturi reale de garanție și sarcini	Referințe
NU SUNT	

## Anexa Nr. 1 La Partea I

## Teren

Nr cadastral	Suprafața (mp)*	Observații / Referințe
	13.500	

\* Suprafața este determinată în planul de proiecție Stereo 70.



## Date referitoare la teren

Crt	Categorie folosință	Intra vilan	Suprafața (mp)	Tarla	Parcelă	Nr. topo	Observații / Referințe
1	arabil	NU	13.500	15	430/10	-	

## Lungime Segmente

1) Valorile lungimilor segmentelor sunt obținute din proiecție în plan.

Punct început	X / Y	Punct sfârșit	X / Y	Lungime segment (** (m)
1	445.194,917 526.777,556	2	445.210,579 526.727,494	52.455
2	445.210,579 526.727,494	3	445.306,628 526.533,378	216.579
3	445.306,628 526.533,378	4	445.305,465 526.548,987	15.653
4	445.305,465 526.548,987	5	445.325,254 526.606,83	61.134
5	445.325,254 526.606,83	6	445.229,739 526.826,644	239.669

Punct început	X / Y	Punct sfârșit	X / Y	Lungime segment (** (m)
6	445.229,739 526.826,644	7	445.208,374 526.808,495	28.033
7	445.208,374 526.808,495	8	445.198,554 526.792,953	18.385
8	445.198,554 526.792,953	1	445.194,917 526.777,556	15.821

\*\* Lungimile segmentelor sunt determinate în planul de proiecție Stereo 70 și sunt rotunjite la 1 milimetru.

\*\*\* Distanța dintre puncte este formată din segmente cumulate ce sunt mai mici decât valoarea 1 milimetru.

Neutilizabil în Circuitul Civil





## DATE DESPRE IMOBILUL NR. 6236

Oficiul de Cadastru și Publicitate Imobiliară SIBIU  
Biroul de Cadastru și Publicitate Imobiliară Medias

## A. Partea I. Descrierea imobilului

TEREN Extravilan

Adresa: Jud. Sibiu

Nr. Crt	Nr cadastral Nr. topografic	Suprafața* (mp)	Observații / Referințe
A1		11.600	Sector cadastral:12 Teren neimprejmuit;

## B. Partea II. Proprietari și acte

Inscrieri privitoare la dreptul de proprietate și alte drepturi reale	Referințe
/	
Act Administrativ nr. 446/19, din 08/01/1993 emis de CJPSDPAT SIBIU (titlu de proprietate);	
B1	A1
Intabulare, drept de PROPRIETATE, dobandit prin Reconstituire, cota actuala 1/1 1) BANEA OLIMPIU, LIPSĂ CNP	

## C. Partea III. SARCINI .

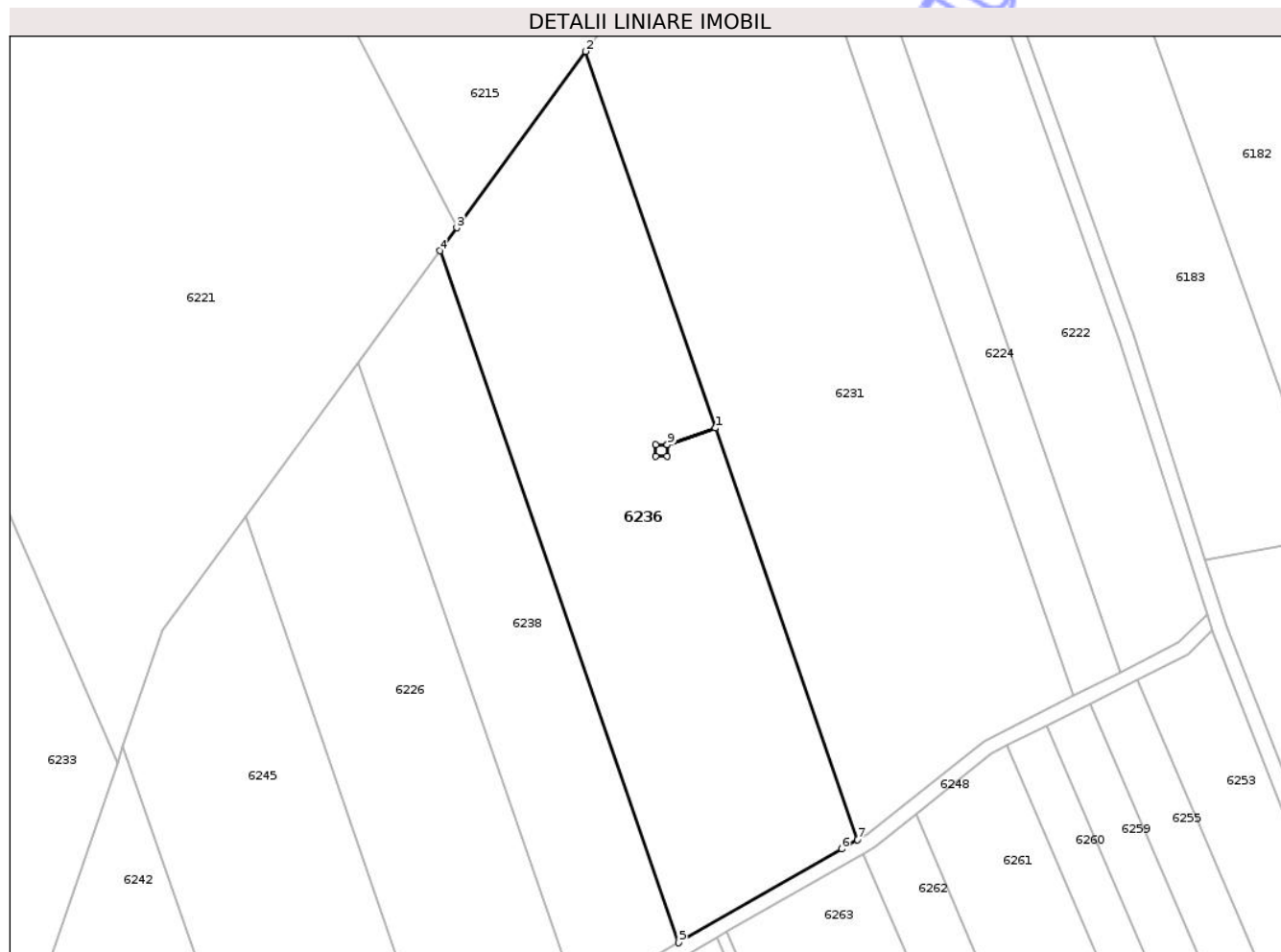
Inscrieri privind dezmembramintele dreptului de proprietate, drepturi reale de garanție și sarcini	Referințe
NU SUNT	

## Anexa Nr. 1 La Partea I

## Teren

Nr cadastral	Suprafața (mp)*	Observații / Referințe
	11.600	

\* Suprafața este determinată în planul de proiecție Stereo 70.



## Date referitoare la teren

Crt	Categorie folosință	Intra vilan	Suprafața (mp)	Tarla	Parcelă	Nr. topo	Observații / Referințe
1	arabil	NU	11.600	15	430/38	-	

## Lungime Segmente

1) Valorile lungimilor segmentelor sunt obținute din proiecție în plan.

Punct început	X / Y	Punct sfârșit	X / Y	Lungime segment (** (m)
1	445.487,146 526.697,528	2	445.451,981 526.799,317	107.691
2	445.451,981 526.799,317	3	445.417,134 526.751,667	59.033
3	445.417,134 526.751,667	4	445.412,562 526.745,415	7.745
4	445.412,562 526.745,415	5	445.477,16 526.558,424	197.835
5	445.477,16 526.558,424	6	445.521,265 526.583,758	50.863

Punct început	X / Y	Punct sfârşit	X / Y	Lungime segment (** (m)
6	445.521,265 526.583,758	7	445.525,591 526.586,242	4.988
7	445.525,591 526.586,242	8	445.487,152 526.697,51	117.72
8	445.487,152 526.697,51	9	445.474,116 526.693,006	13.792
9	445.474,116 526.693,006	10	445.474,116 526.689,909	3.097
10	445.474,116 526.689,909	11	445.470,996 526.689,909	3.12
11	445.470,996 526.689,909	12	445.470,996 526.693,029	3.12
12	445.470,996 526.693,029	13	445.474,116 526.693,029	3.12
13	445.474,116 526.693,029	1	445.487,146 526.697,528	13.785

\*\* Lungimile segmentelor sunt determinate în planul de proiecție Stereo 70 și sunt rotunjite la 1 milimetru.

\*\*\* Distanța dintre puncte este formată din segmente cumulate ce sunt mai mici decât valoarea 1 milimetru.





## DATE DESPRE IMOBILUL NR. 6237

Oficiul de Cadastru și Publicitate Imobiliară SIBIU  
Biroul de Cadastru și Publicitate Imobiliară Medias

## A. Partea I. Descrierea imobilului

TEREN Extravilan

Adresa: Jud. Sibiu

Nr. Crt	Nr cadastral Nr. topografic	Suprafața* (mp)	Observații / Referințe
A1		5.700	Sector cadastral:12 Teren neimprejmuit;

## B. Partea II. Proprietari și acte

Inscrieri privitoare la dreptul de proprietate și alte drepturi reale	Referințe
/	
Act Normativ nr. 7, din 13/03/1996 emis de PARLAMENTUL ROMÂNIEI (art.13 alin.15);	
B1	Inscrierea provizorie, drept de PROPRIETATE, dobandit prin Lege, cota actuala 1/1
	1) COMUNA BAZNA, CIF:4307050, Proprietar Neidentificat

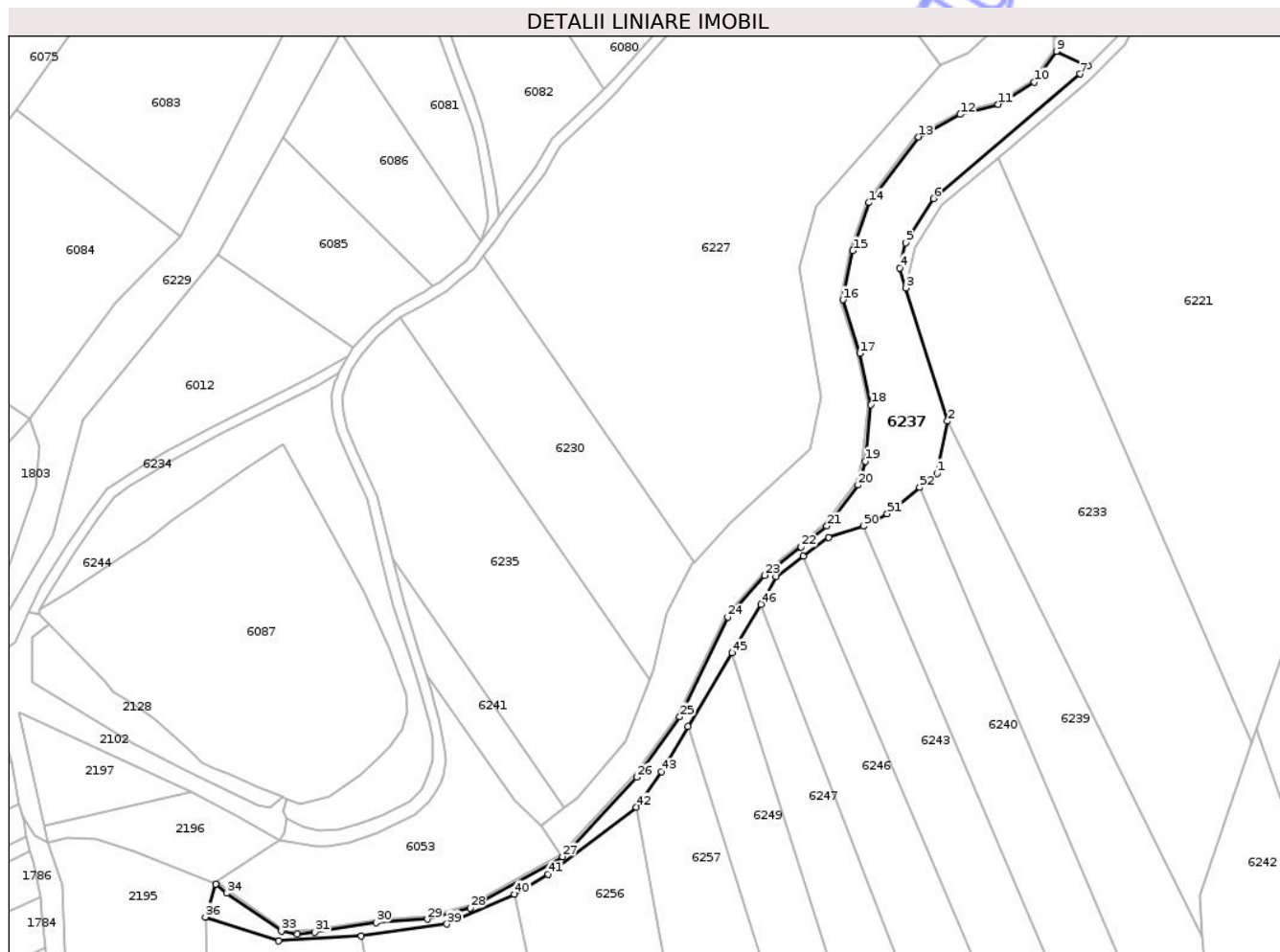
## C. Partea III. SARCINI .

Inscrieri privind dezmembramintele dreptului de proprietate, drepturi reale de garanție și sarcini	Referințe
NU SUNT	

**Anexa Nr. 1 La Partea I****Teren**

Nr cadastral	Suprafaţa (mp)*	Observaţii / Referinţe
	5.700	

\* Suprafaţa este determinată în planul de proiecţie Stereo 70.

**Date referitoare la teren**

Crt	Categorie folosinţă	Intra vilan	Suprafaţa (mp)	Tarla	Parcelă	Nr. topo	Observaţii / Referinţe
1	neproductiv	NU	5.700	15	414	-	

**Lungime Segmente**

1) Valorile lungimilor segmentelor sunt obţinute din proiecţie în plan.

Punct început	X / Y	Punct sfârşit	X / Y	Lungime segment
1	445.206,604 / 526.707,876	2	445.210,579 / 526.727,494	20.016
4	445.192,575 / 526.785,041	5	445.194,816 / 526.794,524	9.743
7	445.260,476 / 526.858,002	8	445.263,462 / 526.860,954	4.199
10	445.243,318 / 526.854,936	11	445.229,707 / 526.846,591	15.965
13	445.199,671 / 526.834,366	14	445.180,942 / 526.809,689	30.979
16	445.171,276 / 526.773,123	17	445.177,617 / 526.752,986	21.111

Punct început	X / Y	Punct sfârşit	X / Y	Lungime segment
2	445.210,579 / 526.727,494	3	445.194,917 / 526.777,556	52.455
4	445.194,816 / 526.794,524	6	445.205,318 / 526.811,148	19.665
8	445.263,462 / 526.860,954	9	445.251,532 / 526.866,537	13.171
11	445.229,707 / 526.846,591	12	445.215,364 / 526.842,818	14.831
14	445.180,942 / 526.809,689	15	445.174,986 / 526.791,575	19.068
17	445.177,617 / 526.752,986	18	445.181,793 / 526.733,647	19.785

Punct început	X / Y	Punct sfârşit	X / Y	Lungime segment
3	445.194,917 / 526.777,556	4	445.192,575 / 526.785,041	7.843
6	445.205,318 / 526.811,148	7	445.260,476 / 526.858,002	72.371
9	445.251,532 / 526.866,537	10	445.243,318 / 526.854,936	14.215
12	445.215,364 / 526.842,818	13	445.199,671 / 526.834,366	17.824
15	445.174,986 / 526.791,575	16	445.171,276 / 526.773,123	18.822
18	445.181,793 / 526.733,647	19	445.179,633 / 526.712,429	21.327

Punct început	X / Y	Punct sfârșit	X / Y	Lungime segment	Punct început	X / Y	Punct sfârșit	X / Y	Lungime segment	Punct început	X / Y	Punct sfârșit	X / Y	Lungime segment
19	445.179,633 526.712,429	20	445.176,949 526.703,442	9.38	20	445.176,949 526.703,442	21	445.165,222 526.688,016	19.37 7	21	445.165,222 526.688,016	22	445.155,511 526.680,207	12.46 1
22	445.155,511 526.680,207	23	445.141,754 526.669,496	17.43 6	23	445.141,754 526.669,496	24	445.127,86 526.653,75	20.99 9	24	445.127,86 526.653,75	25	445.109,873 526.616,338	41.51 2
25	445.109,873 526.616,338	26	445.093,639 526.593,585	27.95 1	26	445.093,639 526.593,585	27	445.065,749 526.563,72	40.86 2	27	445.065,749 526.563,72	28	445.031,016 526.544,427	39.73 2
28	445.031,016 526.544,427	29	445.014,917 526.540,215	16.64	29	445.014,917 526.540,215	30	444.995,547 526.538,878	19.41 6	30	444.995,547 526.538,878	31	444.972,411 526.535,291	23.41 3
31	444.972,411 526.535,291	32	444.965,96 526.534,646	6.483	32	444.965,96 526.534,646	33	444.959,929 526.535,784	6.138	33	444.959,929 526.535,784	34	444.939,407 526.550,012	24.97 2
34	444.939,407 526.550,012	35	444.935,179 526.553,353	5.389	35	444.935,179 526.553,353	36	444.931,386 526.540,999	12.92 3	36	444.931,386 526.540,999	37	444.958,962 526.532,056	28.99
37	444.958,962 526.532,056	38	444.990,045 526.533,832	31.13 4	38	444.990,045 526.533,832	39	445.022,235 526.538,396	32.51 1	39	445.022,235 526.538,396	40	445.047,634 526.549,588	27.75 6
40	445.047,634 526.549,588	41	445.060,292 526.557,051	14.69 4	41	445.060,292 526.557,051	42	445.093,507 526.582,373	41.76 7	42	445.093,507 526.582,373	43	445.102,89 526.595,689	16.29
43	445.102,89 526.595,689	44	445.112,953 526.612,594	19.67 3	44	445.112,953 526.612,594	45	445.129,54 526.640,46	32.42 9	45	445.129,54 526.640,46	46	445.140,366 526.658,645	21.16 4
46	445.140,366 526.658,645	47	445.146,027 526.669,102	11.89 1	47	445.146,027 526.669,102	48	445.156,355 526.676,728	12.83 8	48	445.156,355 526.676,728	49	445.165,939 526.683,699	11.85 1
49	445.165,939 526.683,699	50	445.178,895 526.688,017	13.65 7	50	445.178,895 526.688,017	51	445.187,948 526.692,616	10.15 4	51	445.187,948 526.692,616	52	445.200,115 526.702,568	15.71 9
52	445.200,115 526.702,568	1	445.206,604 526.707,876	8.384										

\*\* Lungimile segmentelor sunt determinate în planul de proiecție Stereo 70 și sunt rotunjite la 1 milimetru.

\*\*\* Distanța dintre puncte este formată din segmente cumulate ce sunt mai mici decât valoarea 1 milimetru.



**DATE DESPRE IMOBILUL NR. 6238**

Oficiul de Cadastru și Publicitate Imobiliară SIBIU  
Biroul de Cadastru și Publicitate Imobiliară Medias

**A. Partea I. Descrierea imobilului**

TEREN Extravilan

Adresa: Jud. Sibiu

Nr. Crt	Nr cadastral Nr. topografic	Suprafața* (mp)	Observații / Referințe
A1		5.800	Sector cadastral:12 Teren neimprejmuit;

**B. Partea II. Proprietari și acte**

Inscrieri privitoare la dreptul de proprietate și alte drepturi reale	Referințe
<b>6446 / 21/04/2008</b>	
Act Notarial nr. 962, din 01/01/2008 emis de NP AXENTE MIA (contract de vanzare-cumparare);	
B1	A1
Intabulare, drept de PROPRIETATE, dobandit prin Conventie, cota actuala 1/1	
1) SC AO FUTURO SRL, CIF:23152830	

**C. Partea III. SARCINI .**

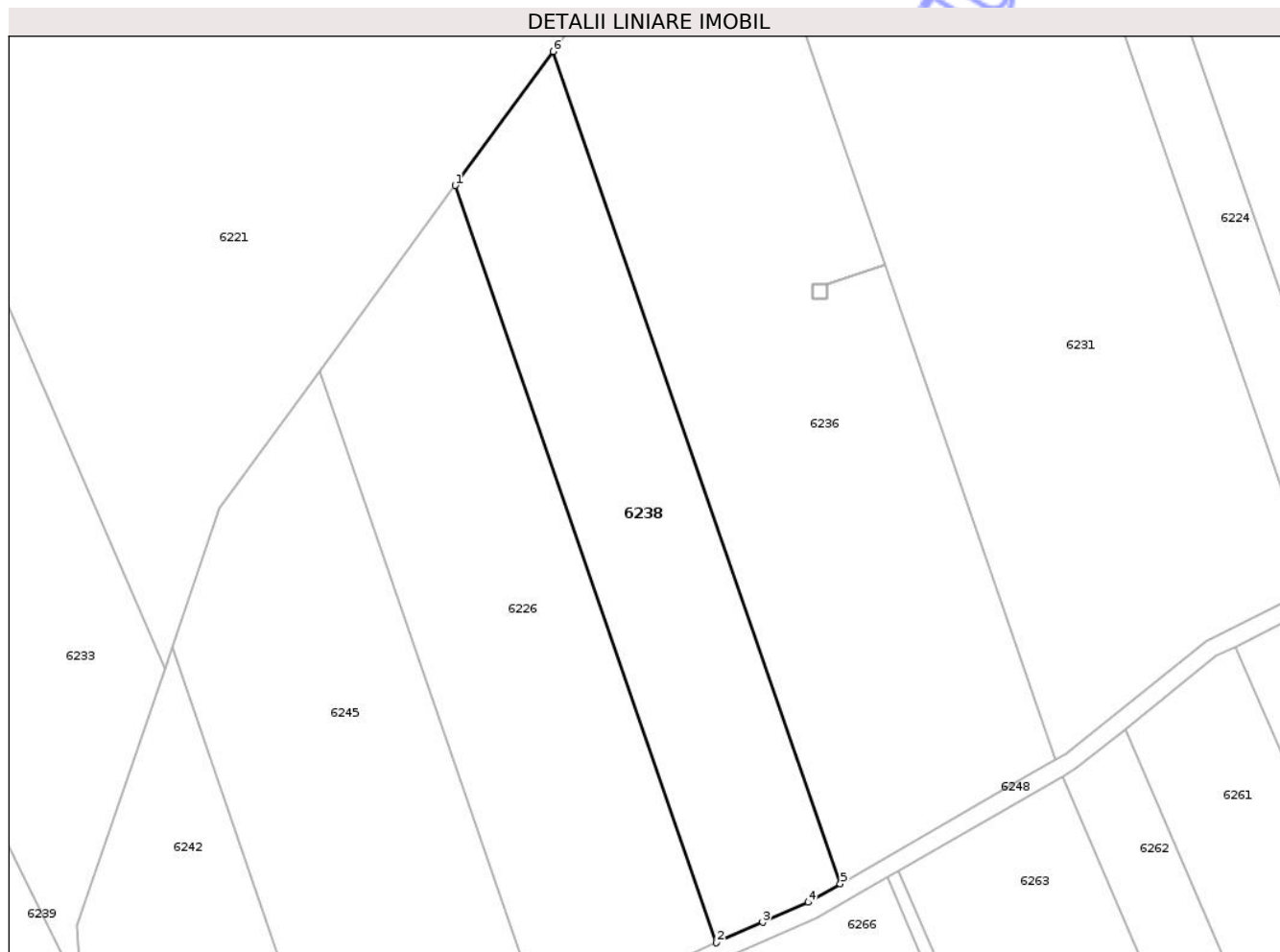
Inscrieri privind dezmembramintele dreptului de proprietate, drepturi reale de garanție și sarcini	Referințe
NU SUNT	

## Anexa Nr. 1 La Partea I

## Teren

Nr cadastral	Suprafața (mp)*	Observații / Referințe
	5.800	

\* Suprafața este determinată în planul de proiecție Stereo 70.



## Date referitoare la teren

Crt	Categorie folosință	Intra vilan	Suprafața (mp)	Tarla	Parcelă	Nr. topo	Observații / Referințe
1	arabil	NU	5.800	15	430/39	-	

## Lungime Segmente

1) Valorile lungimilor segmentelor sunt obținute din proiecție în plan.

Punct început	X / Y	Punct sfârșit	X / Y	Lungime segment (** (m)
1	445.390,538 526.715,301	2	445.449,308 526.545,181	179.985
2	445.449,308 526.545,181	3	445.459,705 526.549,763	11.361
3	445.459,705 526.549,763	4	445.469,915 526.554,262	11.157
4	445.469,915 526.554,262	5	445.477,16 526.558,424	8.356
5	445.477,16 526.558,424	6	445.412,562 526.745,415	197.835

Punct început	X / Y	Punct sfârșit	X / Y	Lungime segment (** (m)
6	445.412,562 526.745,415	1	445.390,538 526.715,301	37.308

\*\* Lungimile segmentelor sunt determinate în planul de proiecție Stereo 70 și sunt rotunjite la 1 milimetru.

\*\*\* Distanța dintre puncte este formată din segmente cumulate ce sunt mai mici decât valoarea 1 milimetru.

Neutilizabil în Circuitul Civil





## DATE DESPRE IMOBILUL NR. 6239

Oficiul de Cadastru și Publicitate Imobiliară SIBIU  
Biroul de Cadastru și Publicitate Imobiliară Medias

## A. Partea I. Descrierea imobilului

TEREN Extravilan

Adresa: Jud. Sibiu

Nr. Crt	Nr cadastral Nr. topografic	Suprafața* (mp)	Observații / Referințe
A1		6.000	Sector cadastral:12 Teren neimprejmuit;

## B. Partea II. Proprietari și acte

Inscrieri privitoare la dreptul de proprietate și alte drepturi reale	Referințe
/	
Act Normativ nr. 7, din 13/03/1996 emis de PARLAMENTUL ROMÂNIEI (art.13 alin.15);	
B1	Inscrierea provizorie, drept de PROPRIETATE, dobandit prin Lege, cota actuala 1/1
	1) COMUNA BAZNA, CIF:4307050, Proprietar Neidentificat

## C. Partea III. SARCINI .

Inscrieri privind dezmembramintele dreptului de proprietate, drepturi reale de garanție și sarcini	Referințe
NU SUNT	

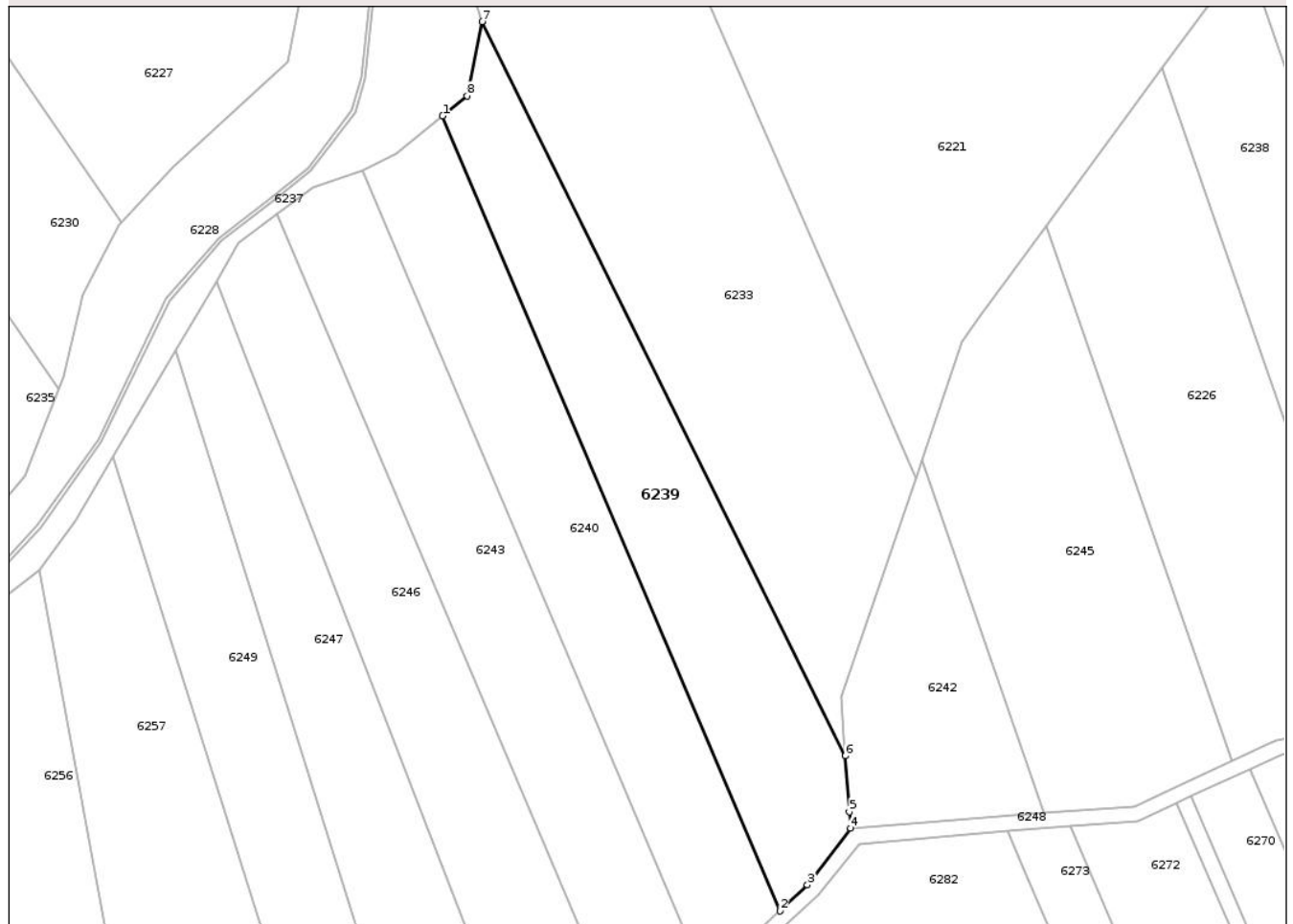
## Anexa Nr. 1 La Partea I

## Teren

Nr cadastral	Suprafața (mp)*	Observații / Referințe
	6.000	

\* Suprafața este determinată în planul de proiecție Stereo 70.

## DETALII LINIARE IMOBIL



## Date referitoare la teren

Crt	Categorie folosință	Intra vilan	Suprafața (mp)	Tarla	Parcelă	Nr. topo	Observații / Referințe
1	arabil	NU	6.000	15	430/9/1	-	

## Lungime Segmente

1) Valorile lungimilor segmentelor sunt obținute din proiecție în plan.

Punct început	X / Y	Punct sfârșit	X / Y	Lungime segment (** (m)
1	445.200,115 526.702,568	2	445.289,474 526.492,406	228.371
2	445.289,474 526.492,406	3	445.296,618 526.499,289	9.92
3	445.296,618 526.499,289	4	445.308,051 526.514,284	18.857
4	445.308,051 526.514,284	5	445.307,725 526.518,659	4.387
5	445.307,725 526.518,659	6	445.306,628 526.533,378	14.76

Punct început	X / Y	Punct sfârșit	X / Y	Lungime segment (** (m)
6	445.306,628 526.533,378	7	445.210,579 526.727,494	216.579
7	445.210,579 526.727,494	8	445.206,604 526.707,876	20.016
8	445.206,604 526.707,876	1	445.200,115 526.702,568	8.384

\*\* Lungimile segmentelor sunt determinate în planul de proiecție Stereo 70 și sunt rotunjite la 1 milimetru.

\*\*\* Distanța dintre puncte este formată din segmente cumulate ce sunt mai mici decât valoarea 1 milimetru.

Neutilizabil în Circuitul Civil





## DATE DESPRE IMOBILUL NR. 6240

Oficiul de Cadastru și Publicitate Imobiliară SIBIU  
Biroul de Cadastru și Publicitate Imobiliară Medias

## A. Partea I. Descrierea imobilului

TEREN Extravilan

Adresa: Jud. Sibiu

Nr. Crt	Nr cadastral Nr. topografic	Suprafața* (mp)	Observații / Referințe
A1		5.800	Sector cadastral:12 Teren neimprejmit;

## B. Partea II. Proprietari și acte

Inscrieri privitoare la dreptul de proprietate și alte drepturi reale	Referințe
/	
Act Administrativ nr. 423/19, din 08/01/1998 emis de CJPSDPAT SIBIU (titlu de proprietate);	
B1	A1
Intabulare, drept de PROPRIETATE, dobandit prin Reconstituire, cota actuala 1/1 1) SOCACI AUREL, LIPSĂ CNP	

## C. Partea III. SARCINI .

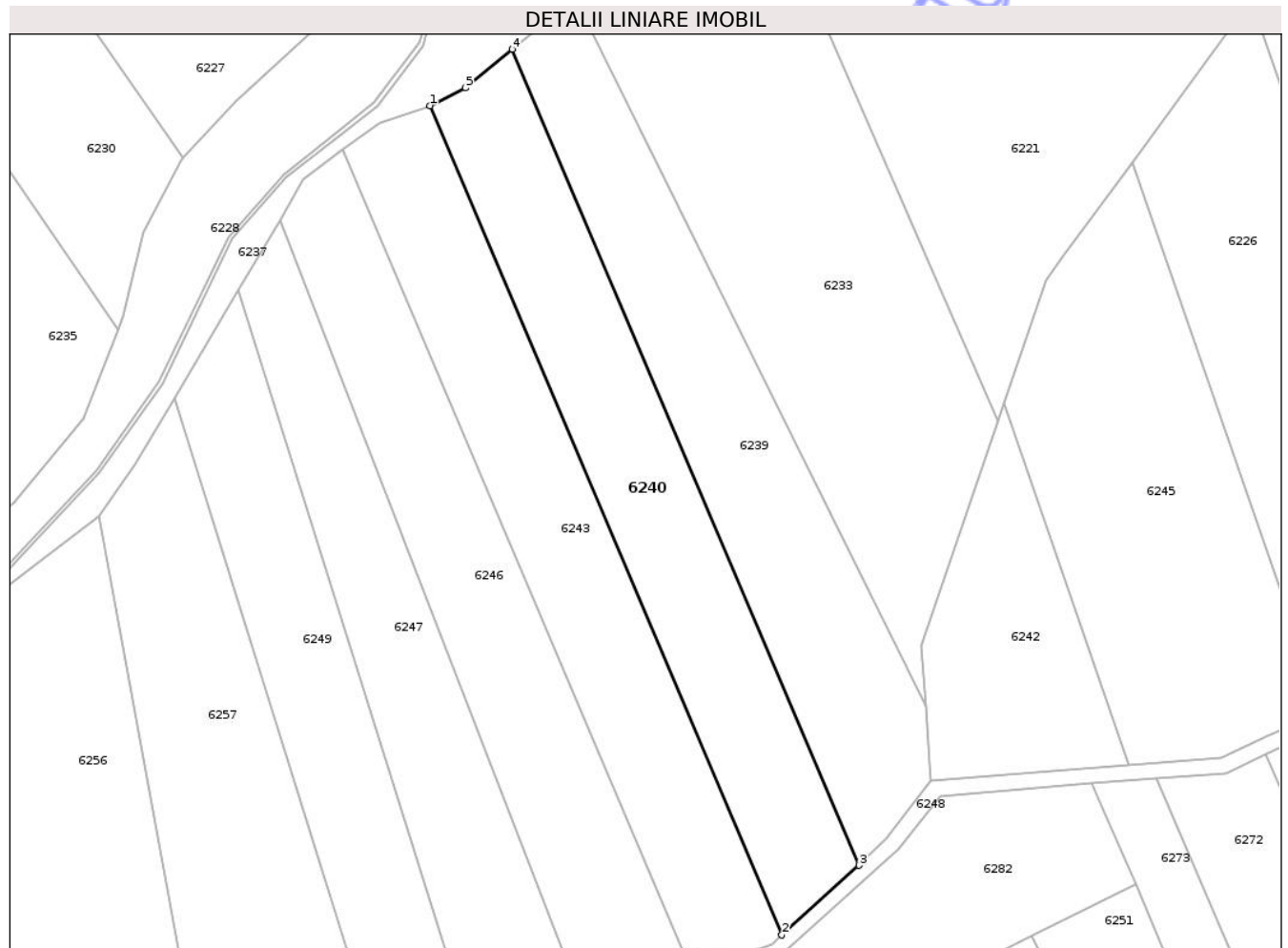
Inscrieri privind dezmembramintele dreptului de proprietate, drepturi reale de garanție și sarcini	Referințe
NU SUNT	

## Anexa Nr. 1 La Partea I

## Teren

Nr cadastral	Suprafața (mp)*	Observații / Referințe
	5.800	

\* Suprafața este determinată în planul de proiecție Stereo 70.



## Date referitoare la teren

Crt	Categorie folosință	Intra vilan	Suprafața (mp)	Tarla	Parcelă	Nr. topo	Observații / Referințe
1	arabil	NU	5.800	15	430/9	-	

## Lungime Segmente

1) Valorile lungimilor segmentelor sunt obținute din proiecție în plan.

Punct început	X / Y	Punct sfârșit	X / Y	Lungime segment (** (m)
1	445.178,895 526.688,017	2	445.269,586 526.474,464	232.013
2	445.269,586 526.474,464	3	445.289,474 526.492,406	26.786
3	445.289,474 526.492,406	4	445.200,115 526.702,568	228.371
4	445.200,115 526.702,568	5	445.187,948 526.692,616	15.719
5	445.187,948 526.692,616	1	445.178,895 526.688,017	10.154

\*\* Lungimile segmentelor sunt determinate în planul de proiecție Stereo 70 și sunt rotunjite la 1 milimetru.

\*\*\* Distanța dintre puncte este formată din segmente cumulate ce sunt mai mici decât valoarea 1 milimetru.

Neutilizabil în Circuitul  
Civil



**DATE DESPRE IMOBILUL NR. 6242**

Oficiul de Cadastru și Publicitate Imobiliară SIBIU  
Biroul de Cadastru și Publicitate Imobiliară Medias

**A. Partea I. Descrierea imobilului**

TEREN Extravilan

Adresa: Jud. Sibiu

Nr. Crt	Nr cadastral Nr. topografic	Suprafața* (mp)	Observații / Referințe
A1		2.900	Sector cadastral:12 Teren neimprejmuit;

**B. Partea II. Proprietari și acte**

Inscrieri privitoare la dreptul de proprietate și alte drepturi reale	Referințe
/	
Act Normativ nr. 7, din 13/03/1996 emis de PARLAMENTUL ROMÂNIEI (art.13 alin.15);	
B1	Inscrierea provizorie, drept de PROPRIETATE, dobandit prin Lege, cota actuala 1/1
	1) COMUNA BAZNA, CIF:4307050, Proprietar Neidentificat

**C. Partea III. SARCINI .**

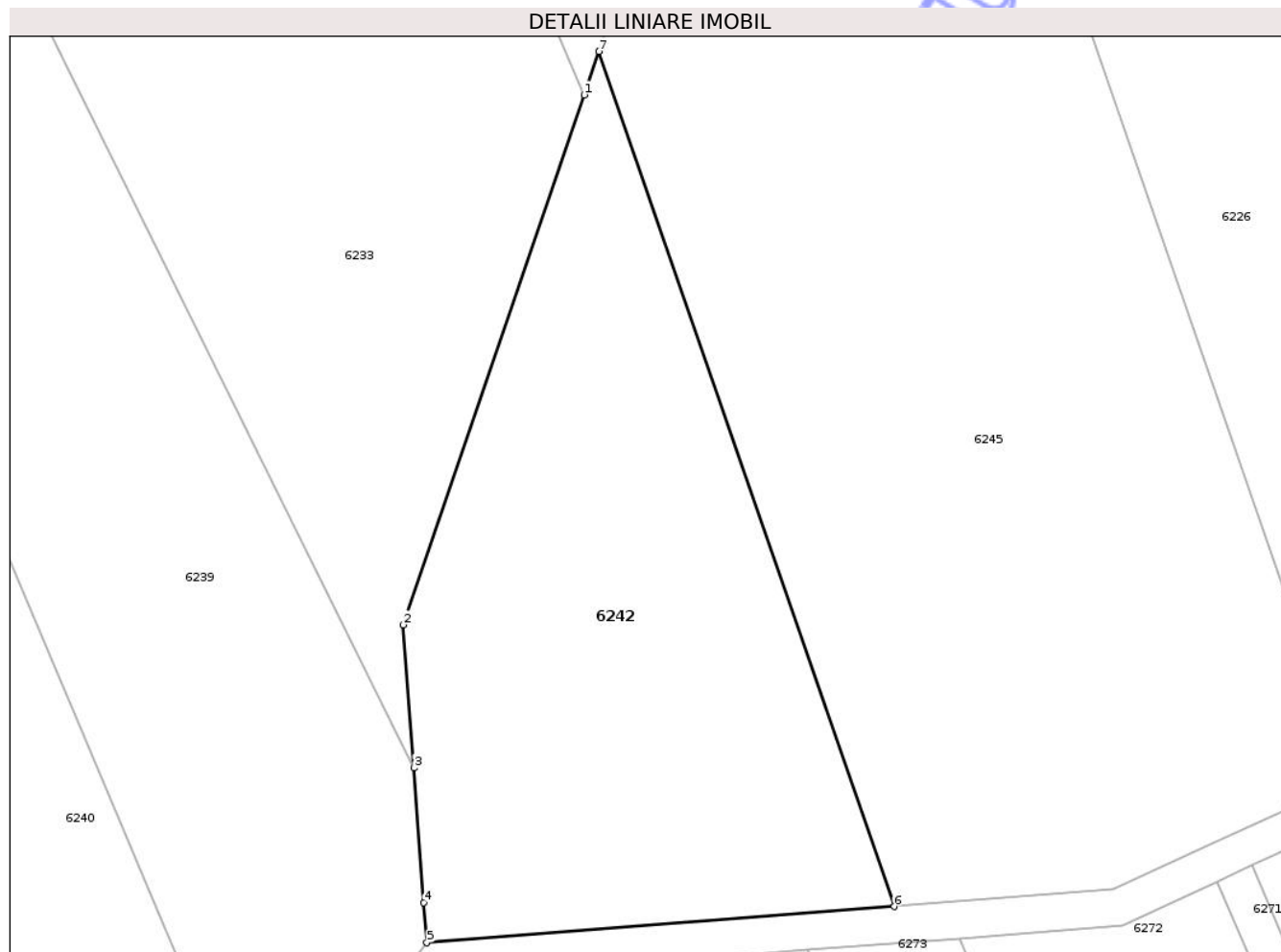
Inscrieri privind dezmembramintele dreptului de proprietate, drepturi reale de garanție și sarcini	Referințe
NU SUNT	

## Anexa Nr. 1 La Partea I

## Teren

Nr cadastral	Suprafața (mp)*	Observații / Referințe
	2.900	

\* Suprafața este determinată în planul de proiecție Stereo 70.



## Date referitoare la teren

Crt	Categorie folosință	Intravilan	Suprafața (mp)	Tarla	Parcelă	Nr. topo	Observații / Referințe
1	arabil	NU	2.900	15	430/39/1	-	

## Lungime Segmente

1) Valorile lungimilor segmentelor sunt obținute din proiecție în plan.

Punct început	X / Y	Punct sfârșit	X / Y	Lungime segment (** (m)
1	445.325,254 526.606,83	2	445.305,465 526.548,987	61.134
2	445.305,465 526.548,987	3	445.306,628 526.533,378	15.653
3	445.306,628 526.533,378	4	445.307,725 526.518,659	14.76
4	445.307,725 526.518,659	5	445.308,051 526.514,284	4.387
5	445.308,051 526.514,284	6	445.359,126 526.518,24	51.228

Punct început	X / Y	Punct sfârșit	X / Y	Lungime segment (** (m)
6	445.359,126 526.518,24	7	445.326,88 526.611,583	98.756
7	445.326,88 526.611,583	1	445.325,254 526.606,83	5.023

\*\* Lungimile segmentelor sunt determinate în planul de proiecție Stereo 70 și sunt rotunjite la 1 milimetru.

\*\*\* Distanța dintre puncte este formată din segmente cumulate ce sunt mai mici decât valoarea 1 milimetru.

Neutilizabil în Circuitul Civil



**DATE DESPRE IMOBILUL NR. 6283**

Oficiul de Cadastru și Publicitate Imobiliară SIBIU  
Biroul de Cadastru și Publicitate Imobiliară Medias

**A. Partea I. Descrierea imobilului**

TEREN Extravilan

Adresa: Jud. Sibiu

Nr. Crt	Nr cadastral Nr. topografic	Suprafața* (mp)	Observații / Referințe
A1		4.000	Sector cadastral:12 Teren neimprejmuit;

**B. Partea II. Proprietari și acte**

Inscrieri privitoare la dreptul de proprietate și alte drepturi reale	Referințe
/	
Act Administrativ nr. 635/19, din 02/11/1998 emis de CJPSDPAT SIBIU (titlu de proprietate);	
B1	A1
Intabulare, drept de PROPRIETATE, dobandit prin Reconstituire, cota actuala 1/1	
1) HORHOI AURELIA, LIPSĂ CNP 2) STREZA EUGENIA, LIPSĂ CNP 3) POPA IOAN, LIPSĂ CNP 4) BARBU MARIA, LIPSĂ CNP 5) POPA VASILE, LIPSĂ CNP 6) RUSU ANA, LIPSĂ CNP 7) VLAD FIRA, LIPSĂ CNP 8) POPA CONSTANTIN, LIPSĂ CNP	

**C. Partea III. SARCINI .**

Inscrieri privind dezmembramintele dreptului de proprietate, drepturi reale de garanție și sarcini	Referințe
NU SUNT	

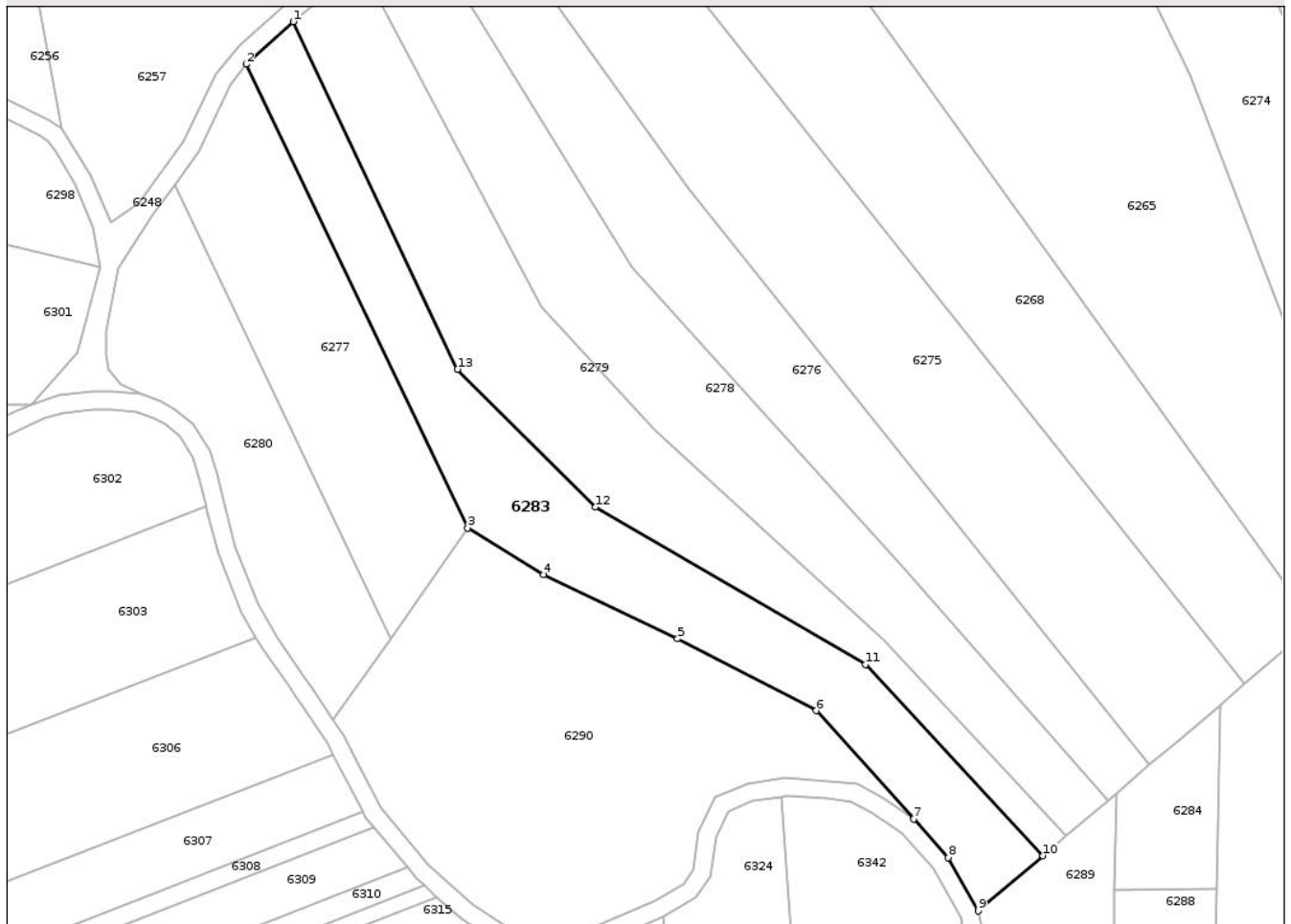
## Anexa Nr. 1 La Partea I

## Teren

Nr cadastral	Suprafața (mp)*	Observații / Referințe
	4.000	

\* Suprafața este determinată în planul de proiecție Stereo 70.

## DETALII LINIARE IMOBIL



## Date referitoare la teren

Crt	Categorie folosință	Intra vilan	Suprafața (mp)	Tarla	Parcelă	Nr. topo	Observații / Referințe
1	arabil	NU	4.000	15	430/15	-	

## Lungime Segmente

1) Valorile lungimilor segmentelor sunt obținute din proiecție în plan.

Punct început	X / Y	Punct sfârșit	X / Y	Lungime segment (** (m)
1	445.185,286 526.385,961	2	445.174,83 526.376,555	14.064
2	445.174,83 526.376,555	3	445.223,785 526.274,169	113.488
3	445.223,785 526.274,169	4	445.240,599 526.263,828	19.739
4	445.240,599 526.263,828	5	445.270,202 526.249,676	32.811
5	445.270,202 526.249,676	6	445.300,824 526.233,808	34.489

Punct început	X / Y	Punct sfârşit	X / Y	Lungime segment (** (m)
6	445.300,824 526.233,808	7	445.322,32 526.209,863	32.178
7	445.322,32 526.209,863	8	445.330,006 526.201,346	11.472
8	445.330,006 526.201,346	9	445.336,603 526.189,591	13.48
9	445.336,603 526.189,591	10	445.350,949 526.201,805	18.841
10	445.350,949 526.201,805	11	445.311,734 526.244,038	57.631
11	445.311,734 526.244,038	12	445.252,042 526.278,78	69.067
12	445.252,042 526.278,78	13	445.221,531 526.309,208	43.091
13	445.221,531 526.309,208	1	445.185,286 526.385,961	84.88

\*\* Lungimile segmentelor sunt determinate în planul de proiecție Stereo 70 și sunt rotunjite la 1 milimetru.

\*\*\* Distanța dintre puncte este formată din segmente cumulate ce sunt mai mici decât valoarea 1 milimetru.



**DATE DESPRE IMOBILUL NR. 6284**

Oficiul de Cadastru și Publicitate Imobiliară SIBIU  
Biroul de Cadastru și Publicitate Imobiliară Medias

**A. Partea I. Descrierea imobilului**

TEREN Extravilan

Adresa: Jud. Sibiu

Nr. Crt	Nr cadastral Nr. topografic	Suprafața* (mp)	Observații / Referințe
A1		700	Sector cadastral:12 Teren neimprejmit;

**B. Partea II. Proprietari și acte**

Inscrieri privitoare la dreptul de proprietate și alte drepturi reale	Referințe
/	
Act Normativ nr. 7, din 13/03/1996 emis de PARLAMENTUL ROMÂNIEI (art.13 alin.15);	
B1	A1
Inscrierea provizorie, drept de PROPRIETATE, dobandit prin Lege, cota actuala 1/1	
1) COMUNA BAZNA, CIF:4307050, Proprietar Neidentificat	

**C. Partea III. SARCINI .**

Inscrieri privind dezmembramintele dreptului de proprietate, drepturi reale de garanție și sarcini	Referințe
NU SUNT	

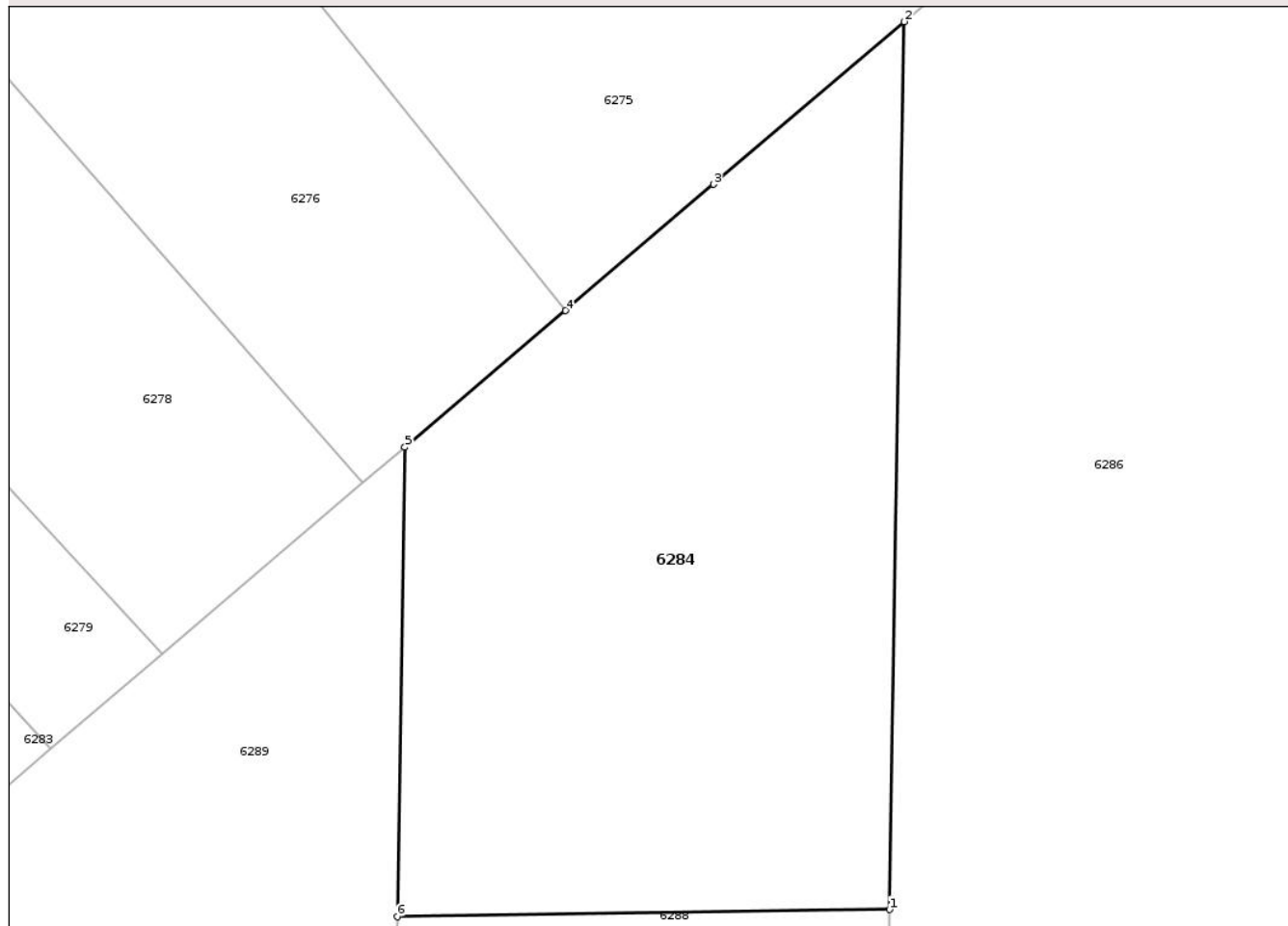
## Anexa Nr. 1 La Partea I

## Teren

Nr cadastral	Suprafața (mp)*	Observații / Referințe
	700	

\* Suprafața este determinată în planul de proiecție Stereo 70.

## DETALII LINIARE IMOBIL



## Date referitoare la teren

Crt	Categorie folosință	Intra vilan	Suprafața (mp)	Tarla	Parcelă	Nr. topo	Observații / Referințe
1	faneata	NU	700	15	425/2	-	

## Lungime Segmente

1) Valorile lungimilor segmentelor sunt obținute din proiecție în plan.

Punct început	X / Y	Punct sfârșit	X / Y	Lungime segment (** (m)
1	445.389,35 526.194,453	2	445.390,031 526.235,081	40.634
2	445.390,031 526.235,081	3	445.381,294 526.227,642	11.475
3	445.381,294 526.227,642	4	445.374,508 526.221,864	8.913
4	445.374,508 526.221,864	5	445.367,162 526.215,61	9.647
5	445.367,162 526.215,61	6	445.366,802 526.194,126	21.488

Punct început	X / Y	Punct sfârşit	X / Y	Lungime segment (** (m)
6	445.366,802 526.194,126	1	445.389,35 526.194,453	22.55

\*\* Lungimile segmentelor sunt determinate în planul de proiecţie Stereo 70 şi sunt rotunjite la 1 milimetru.

\*\*\* Distanţa dintre puncte este formată din segmente cumulate ce sunt mai mici decât valoarea 1 milimetru.

Neutilizabil în Circuitul Civil



**DATE DESPRE IMOBILUL NR. 6479**

Oficiul de Cadastru și Publicitate Imobiliară SIBIU  
Biroul de Cadastru și Publicitate Imobiliară Medias

**A. Partea I. Descrierea imobilului**

TEREN Extravilan

Adresa: Jud. Sibiu

Nr. Crt	Nr cadastral Nr. topografic	Suprafața* (mp)	Observații / Referințe
A1		1.864	Sector cadastral:20 Teren neimprejmuit; Diferența de suprafață se regăsește la ID 6492

**B. Partea II. Proprietari și acte**

Inscrieri privitoare la dreptul de proprietate și alte drepturi reale		Referințe
/		
Act Administrativ nr. 419/19, din 08/01/1998 emis de CJPSDPAT SIBIU (titlu de proprietate);		
B1	Intabulare, drept de PROPRIETATE, dobandit prin Reconstituire, cota actuala 1/1 1) DAMIAN POMPEI, LIPSĂ CNP 2) DAMIAN MIHAI, LIPSĂ CNP 3) DAMIAN DUMITRU, LIPSĂ CNP 4) DAMIAN OLIMPI, LIPSĂ CNP 5) DAMIAN VICTORIA, LIPSĂ CNP 6) SAVU MARIA, LIPSĂ CNP 7) PUIA ANA, LIPSĂ CNP 8) DAMIAN IOAN, LIPSĂ CNP	A1

**C. Partea III. SARCINI .**

Inscrieri privind dezmembramintele dreptului de proprietate, drepturi reale de garanție și sarcini	Referințe
NU SUNT	

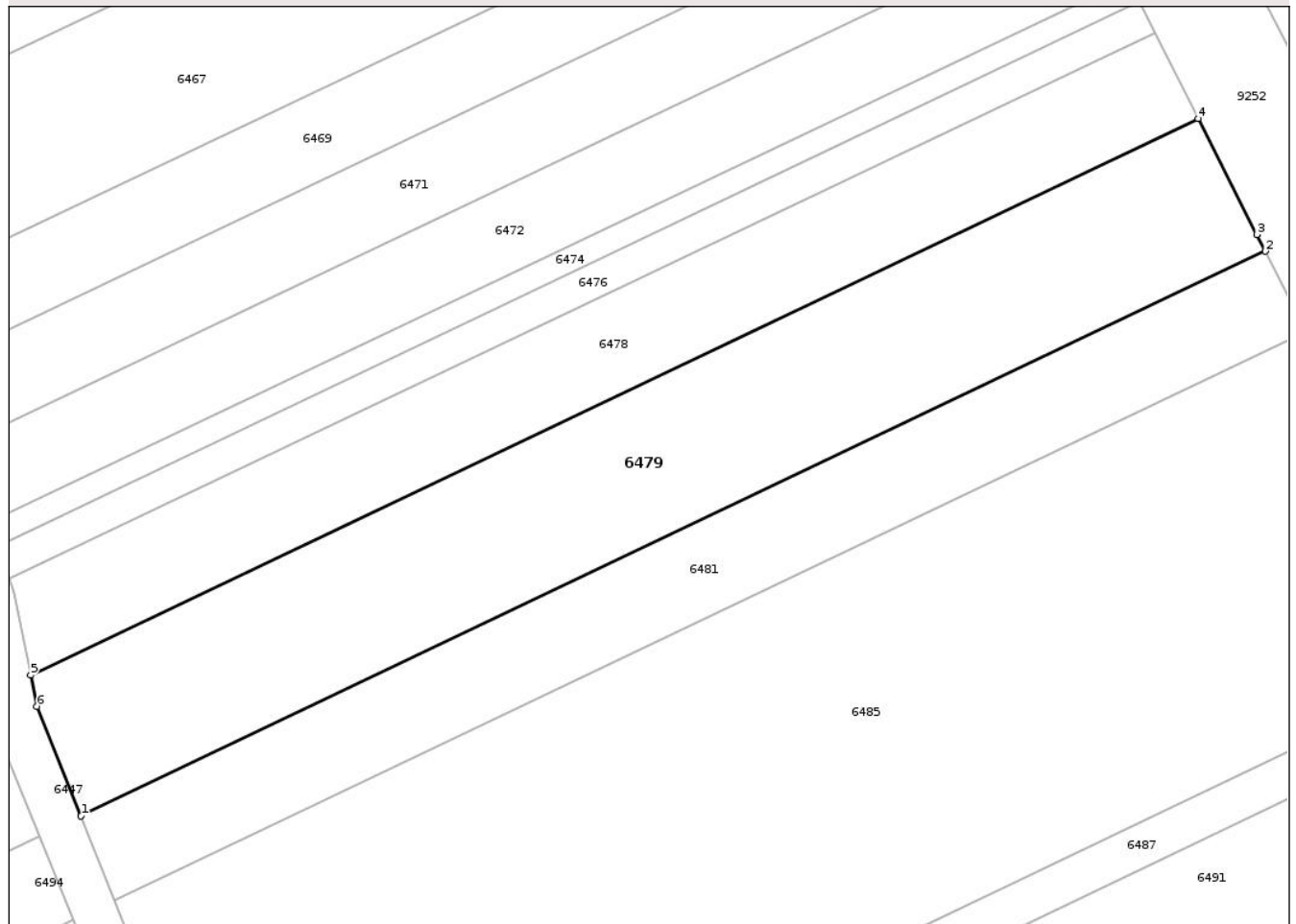
## Anexa Nr. 1 La Partea I

## Teren

Nr cadastral	Suprafața (mp)*	Observații / Referințe
	1.864	Diferența de suprafață se regăsește la ID 6492

\* Suprafața este determinată în planul de proiecție Stereo 70.

## DETALII LINIARE IMOBIL



## Date referitoare la teren

Crt	Categorie folosință	Intra vilan	Suprafața (mp)	Tarla	Parcelă	Nr. topo	Observații / Referințe
1	arabil	NU	1.864	16	468/1/41/1	-	

## Lungime Segmente

1) Valorile lungimilor segmentelor sunt obținute din proiecție în plan.

Punct început	X / Y	Punct sfârșit	X / Y	Lungime segment (** (m)
1	444.871,002 525.965,969	2	444.987,09 526.021,299	128.599
2	444.987,09 526.021,299	3	444.986,264 526.022,945	1.842
3	444.986,264 526.022,945	4	444.980,494 526.034,297	12.734
4	444.980,494 526.034,297	5	444.866,076 525.979,763	126.75
5	444.866,076 525.979,763	6	444.866,699 525.976,708	3.118

Punct început	X / Y	Punct sfârșit	X / Y	Lungime segment (** (m)
6	444.866,699 525.976,708	1	444.871,002 525.965,969	11.569

\*\* Lungimile segmentelor sunt determinate în planul de proiecție Stereo 70 și sunt rotunjite la 1 milimetru.

\*\*\* Distanța dintre puncte este formată din segmente cumulate ce sunt mai mici decât valoarea 1 milimetru.

Neutilizabil în Circuitul Civil





## DATE DESPRE IMOBILUL NR. 6480

Oficiul de Cadastru și Publicitate Imobiliară SIBIU  
Biroul de Cadastru și Publicitate Imobiliară Medias

## A. Partea I. Descrierea imobilului

TEREN Extravilan

Adresa: Jud. Sibiu

Nr. Crt	Nr cadastral Nr. topografic	Suprafața* (mp)	Observații / Referințe
A1		942	Sector cadastral:20 Teren neimprejmuit; Diferența de suprafață se regăsește la ID 6467

## B. Partea II. Proprietari și acte

Inscrieri privitoare la dreptul de proprietate și alte drepturi reale		Referințe
/		
Act Administrativ nr. 408/19, din 08/01/1998 emis de CJPSDPAT SIBIU (Parcela se regăsește și în TP 476/19);		
B1	Intabulare, drept de PROPRIETATE, dobândit prin Reconstituire, cota actuala 1/1 1) BĂNCEU MARIA, LIPSĂ CNP	A1

## C. Partea III. SARCINI .

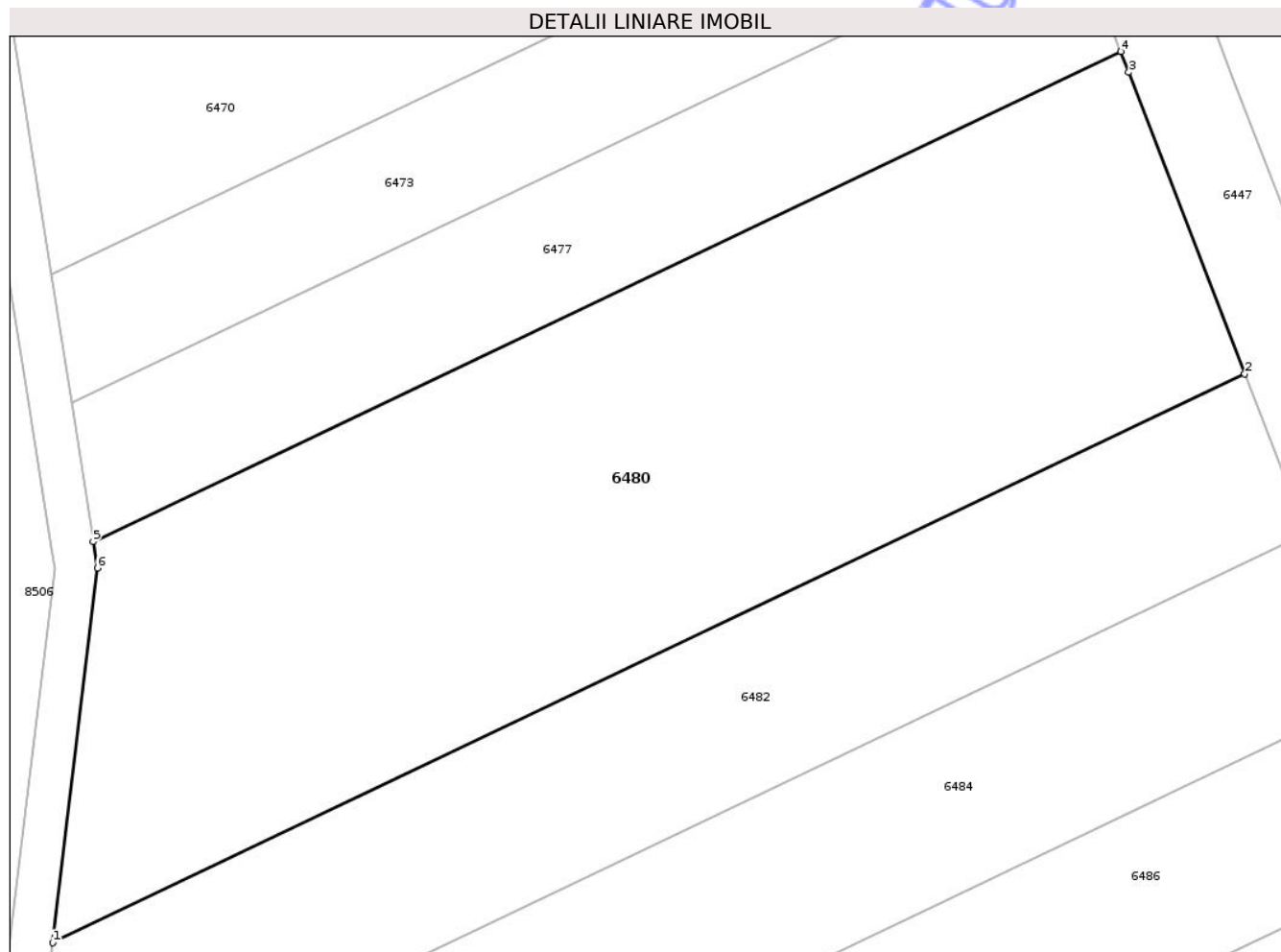
Inscrieri privind dezmembramintele dreptului de proprietate, drepturi reale de garanție și sarcini	Referințe
NU SUNT	

## Anexa Nr. 1 La Partea I

## Teren

Nr cadastral	Suprafața (mp)*	Observații / Referințe
	942	Diferența de suprafață se regăsește la ID 6467

\* Suprafața este determinată în planul de proiecție Stereo 70.



## Date referitoare la teren

Crt	Categorie folosință	Intra vilan	Suprafața (mp)	Tarla	Parcelă	Nr. topo	Observații / Referințe
1	arabil	NU	942	17	468/1/34/2	-	

## Lungime Segmente

1) Valorile lungimilor segmentelor sunt obținute din proiecție în plan.

Punct început	X / Y	Punct sfârșit	X / Y	Lungime segment (** (m)
1	444.792,629 525.988,639	2	444.848,965 526.015,49	62.407
2	444.848,965 526.015,49	3	444.843,483 526.029,727	15.256
3	444.843,483 526.029,727	4	444.843,11 526.030,709	1.05
4	444.843,11 526.030,709	5	444.794,546 526.007,563	53.798
5	444.794,546 526.007,563	6	444.794,741 526.006,326	1.252

Punct început	X / Y	Punct sfârșit	X / Y	Lungime segment (** (m)
6	444.794,741 526.006,326	1	444.792,629 525.988,639	17.813

\*\* Lungimile segmentelor sunt determinate în planul de proiecție Stereo 70 și sunt rotunjite la 1 milimetru.

\*\*\* Distanța dintre puncte este formată din segmente cumulate ce sunt mai mici decât valoarea 1 milimetru.

Neutilizabil în Circuitul Civil



**DATE DESPRE IMOBILUL NR. 6481**

Oficiul de Cadastru și Publicitate Imobiliară SIBIU  
Biroul de Cadastru și Publicitate Imobiliară Medias

**A. Partea I. Descrierea imobilului**

TEREN Extravilan

Adresa: Jud. Sibiu

Nr. Crt	Nr cadastral Nr. topografic	Suprafața* (mp)	Observații / Referințe
A1		1.144	Sector cadastral:20 Teren neimprejmuit; Diferența de suprafață se regăsește la ID 6494

**B. Partea II. Proprietari și acte**

Inscrieri privitoare la dreptul de proprietate și alte drepturi reale		Referințe
/		
Act Administrativ nr. 1390/19, din 21/08/2002 emis de CJPSDPAT SIBIU (titlu de proprietate);		
B1	Intabulare, drept de PROPRIETATE, dobandit prin Reconstituire, cota actuala 1/1 1) MEDEȘAN MARIA, LIPSĂ CNP	A1

**C. Partea III. SARCINI .**

Inscrieri privind dezmembramintele dreptului de proprietate, drepturi reale de garanție și sarcini	Referințe
NU SUNT	

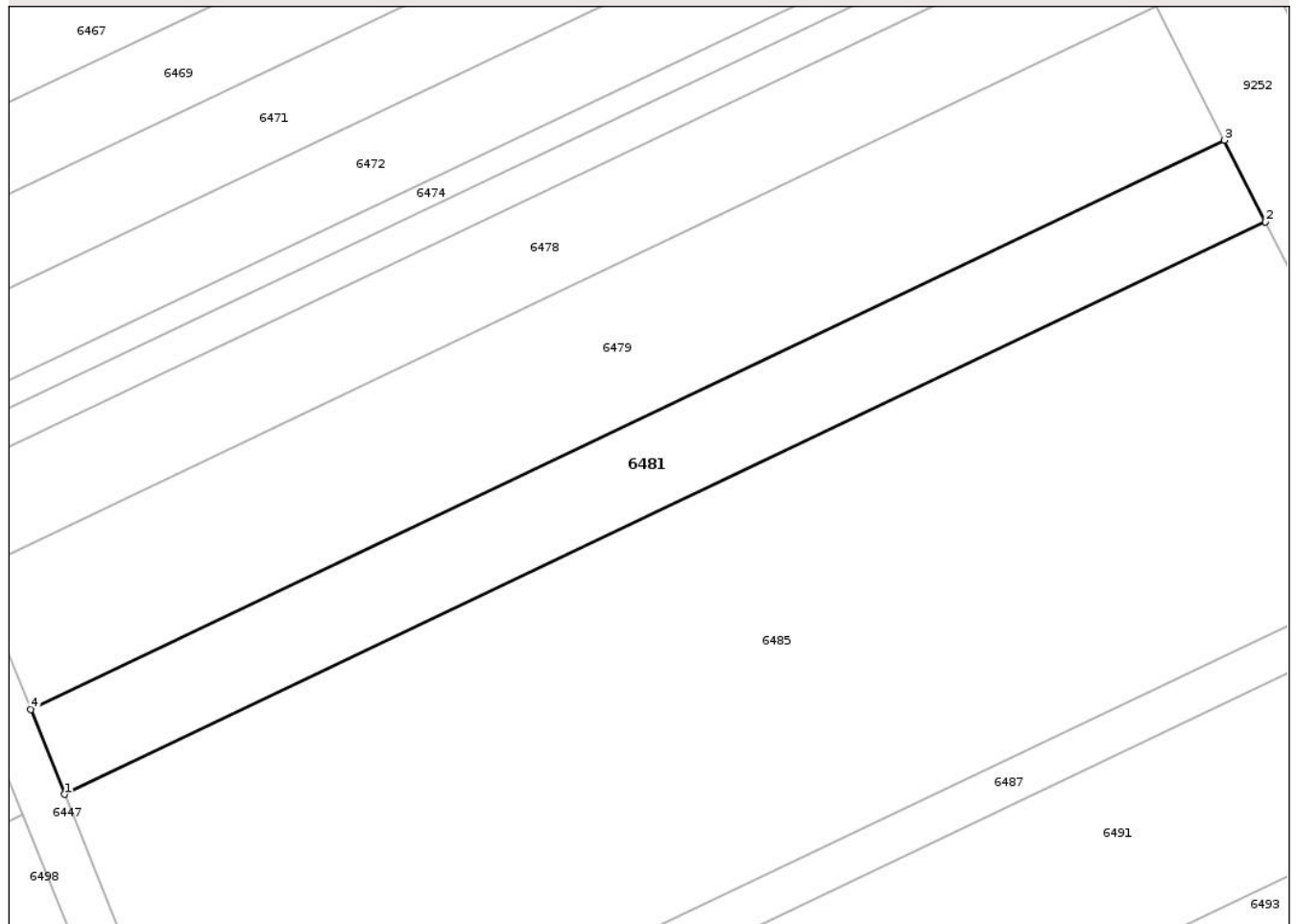
## Anexa Nr. 1 La Partea I

## Teren

Nr cadastral	Suprafața (mp)*	Observații / Referințe
	1.144	Diferența de suprafață se regăsește la ID 6494

\* Suprafața este determinată în planul de proiecție Stereo 70.

## DETALII LINIARE IMOBIL



## Date referitoare la teren

Crt	Categorie folosință	Intra vilan	Suprafața (mp)	Tarla	Parcelă	Nr. topo	Observații / Referințe
1	arabil	NU	1.144	16	468/1/42/1	-	

## Lungime Segmente

1) Valorile lungimilor segmentelor sunt obținute din proiecție în plan.

Punct început	X / Y	Punct sfârșit	X / Y	Lungime segment (** (m)
1	444.874,31 525.957,717	2	444.991,068 526.013,366	129.342
2	444.991,068 526.013,366	3	444.987,09 526.021,299	8.874
3	444.987,09 526.021,299	4	444.871,002 525.965,969	128.599
4	444.871,002 525.965,969	1	444.874,31 525.957,717	8.891

\*\* Lungimile segmentelor sunt determinate în planul de proiecție Stereo 70 și sunt rotunjite la 1 milimetru.

\*\*\* Distanţa dintre puncte este formată din segmente cumulate ce sunt mai mici decât valoarea 1 milimetru.

Neutilizabil în Circuitul  
Civil



**DATE DESPRE IMOBILUL NR. 6482**

Oficiul de Cadastru și Publicitate Imobiliară SIBIU  
Biroul de Cadastru și Publicitate Imobiliară Medias

**A. Partea I. Descrierea imobilului**

TEREN Extravilan

Adresa: Jud. Sibiu

Nr. Crt	Nr cadastral Nr. topografic	Suprafața* (mp)	Observații / Referințe
A1		520	Sector cadastral:20 Teren neimprejmuit; Diferența de suprafață se regăsește la ID 6469

**B. Partea II. Proprietari și acte**

Inscrieri privitoare la dreptul de proprietate și alte drepturi reale		Referințe
/		
Act Administrativ nr. 635/19, din 02/11/1998 emis de CJPSDPAT SIBIU (titlu de proprietate);		
B1	Intabulare, drept de PROPRIETATE, dobândit prin Reconstituire, cota actuala 1/1 1) HORHOI AURELIA, LIPSĂ CNP 2) STREZA EUGENIA, LIPSĂ CNP 3) POPA IOAN, LIPSĂ CNP 4) BARBU MARIA, LIPSĂ CNP 5) POPA VASILE, LIPSĂ CNP 6) RUSU ANA, LIPSĂ CNP 7) VLAD FIRA, LIPSĂ CNP 8) POPA CONSTANTIN, LIPSĂ CNP	A1

**C. Partea III. SARCINI .**

Inscrieri privind dezmembramintele dreptului de proprietate, drepturi reale de garanție și sarcini	Referințe
NU SUNT	

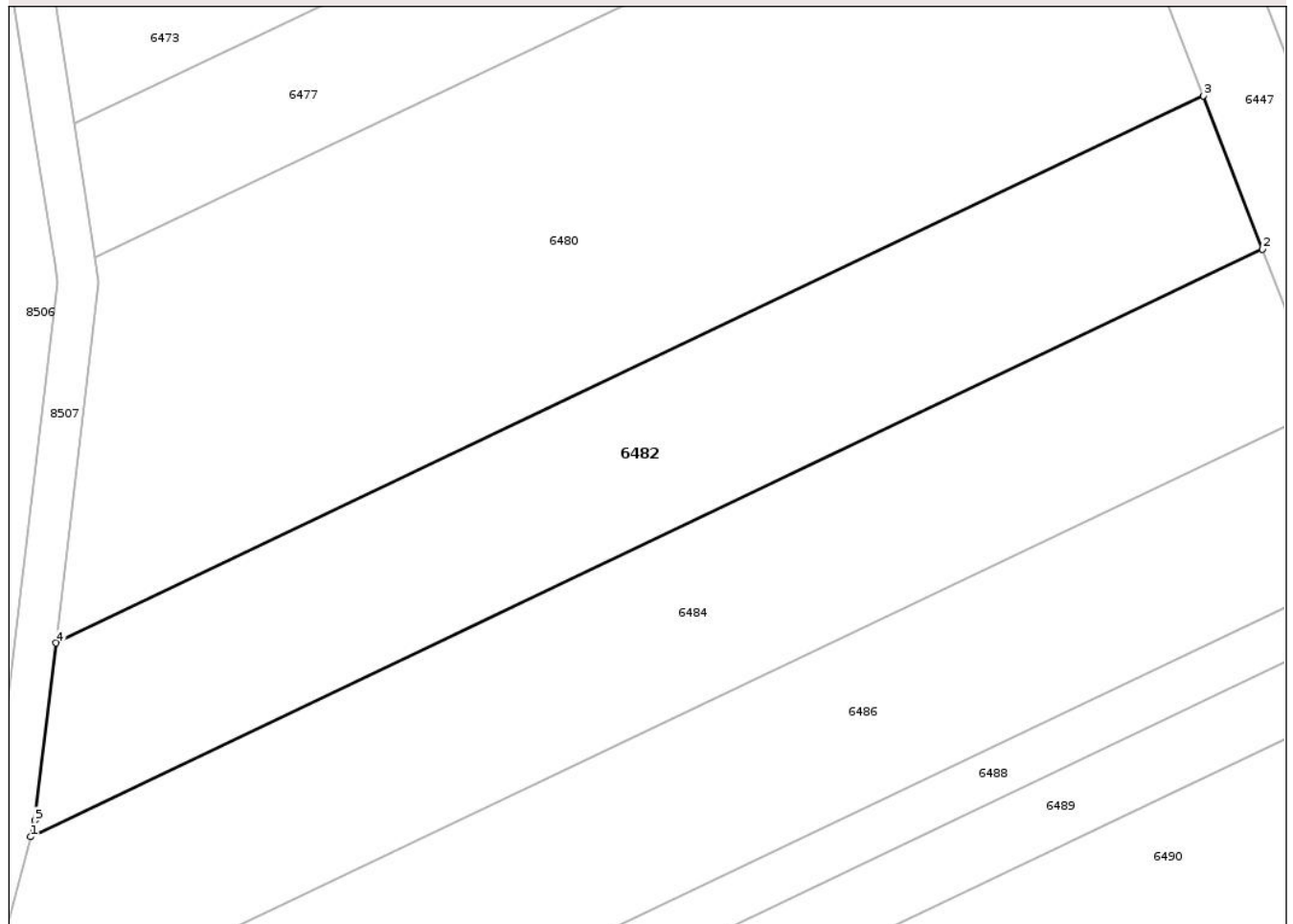
## Anexa Nr. 1 La Partea I

## Teren

Nr cadastral	Suprafața (mp)*	Observații / Referințe
	520	Diferența de suprafață se regăsește la ID 6469

\* Suprafața este determinată în planul de proiecție Stereo 70.

## DETALII LINIARE IMOBIL



## Date referitoare la teren

Crt	Categorie folosință	Intra vilan	Suprafața (mp)	Tarla	Parcelă	Nr. topo	Observații / Referințe
1	arabil	NU	520	16	468/1/35/2	-	

## Lungime Segmente

1) Valorile lungimilor segmentelor sunt obținute din proiecție în plan.

Punct început	X / Y	Punct sfârșit	X / Y	Lungime segment (** (m)
1	444.791,381 525.979,128	2	444.851,866 526.007,956	67.004
2	444.851,866 526.007,956	3	444.848,965 526.015,49	8.073
3	444.848,965 526.015,49	4	444.792,629 525.988,639	62.407
4	444.792,629 525.988,639	5	444.791,589 525.979,929	8.772
5	444.791,589 525.979,929	1	444.791,381 525.979,128	0.828

\*\* Lungimile segmentelor sunt determinate în planul de proiecție Stereo 70 și sunt rotunjite la 1 milimetru.

\*\*\* Distanța dintre puncte este formată din segmente cumulate ce sunt mai mici decât valoarea 1 milimetru.

Neutilizabil în Circuitul  
Civil



**DATE DESPRE IMOBILUL NR. 6483**

Oficiul de Cadastru și Publicitate Imobiliară SIBIU  
Biroul de Cadastru și Publicitate Imobiliară Medias

**A. Partea I. Descrierea imobilului**

TEREN Extravilan

Adresa: Jud. Sibiu

Nr. Crt	Nr cadastral Nr. topografic	Suprafața* (mp)	Observații / Referințe
A1		648	Sector cadastral:20 Teren neimprejmuit; Diferența de suprafață se regăsește la ID 6496, 6520, 6514

**B. Partea II. Proprietari și acte**

Inscrieri privitoare la dreptul de proprietate și alte drepturi reale	Referințe
/	
Act Administrativ nr. 777/19, din 22/03/2000 emis de CJPSDPAT SIBIU (Parcela se regăsește și în TP 413/19, 485/19);	
B1 Intabulare, drept de PROPRIETATE, dobândit prin Reconstituire, cota actuala 1/1 1) RUCĂREANU MARIA, LIPSĂ CNP	A1

**C. Partea III. SARCINI .**

Inscrieri privind dezmembramintele dreptului de proprietate, drepturi reale de garanție și sarcini	Referințe
NU SUNT	

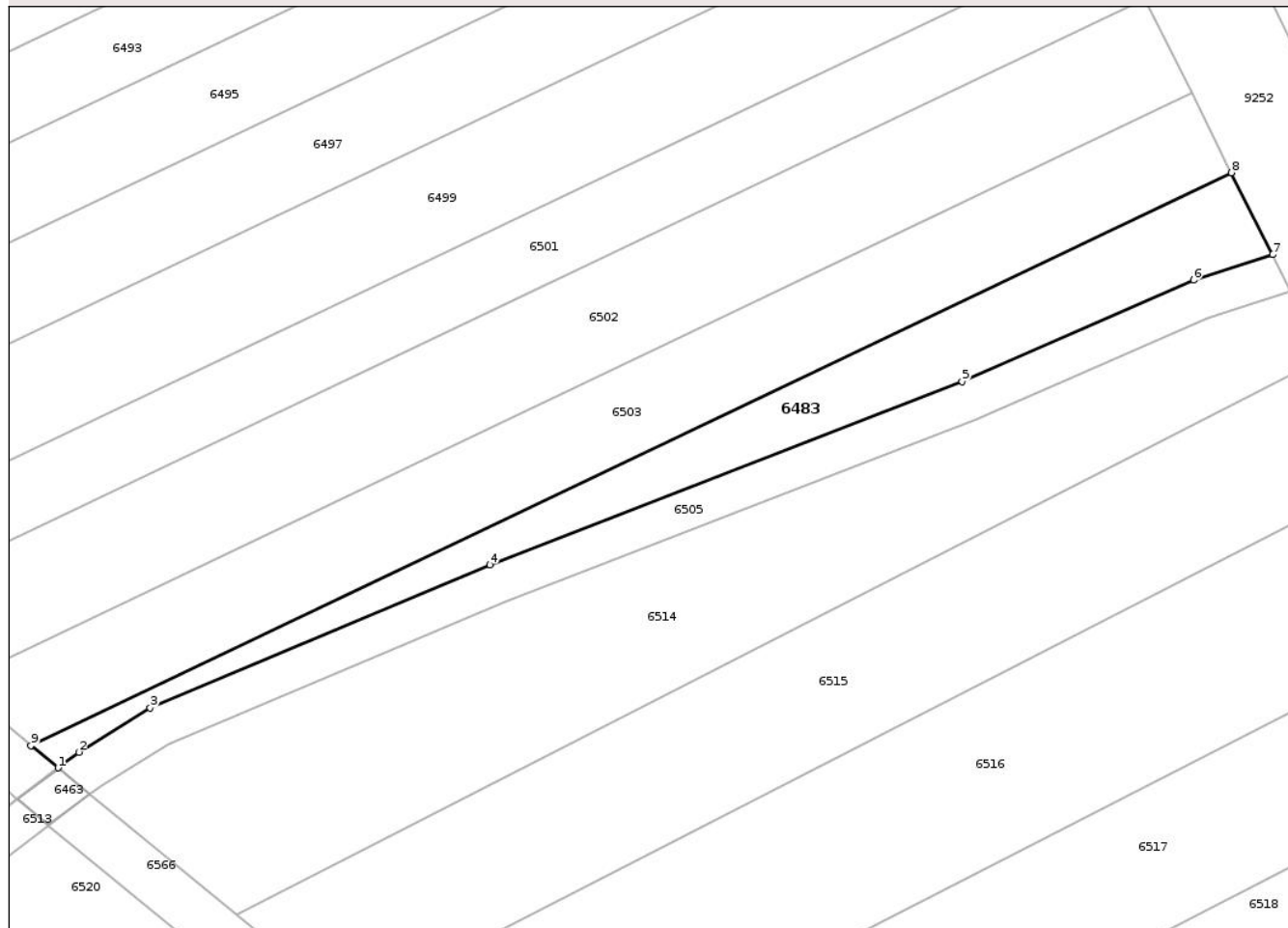
## Anexa Nr. 1 La Partea I

## Teren

Nr cadastral	Suprafața (mp)*	Observații / Referințe
	648	Diferența de suprafață se regăsește la ID 6496, 6520, 6514

\* Suprafața este determinată în planul de proiecție Stereo 70.

## DETALII LINIARE IMOBIL



## Date referitoare la teren

Crt	Categorie folosință	Intra vilan	Suprafața (mp)	Tarla	Parcelă	Nr. topo	Observații / Referințe
1	arabil	NU	648	17	468/1/53/3	-	

## Lungime Segmente

1) Valorile lungimilor segmentelor sunt obținute din proiecție în plan.

Punct început	X / Y	Punct sfârșit	X / Y	Lungime segment (** (m)
1	444.929,055 525.845,765	2	444.931,116 525.847,314	2.578
2	444.931,116 525.847,314	3	444.938,207 525.851,72	8.348
3	444.938,207 525.851,72	4	444.971,937 525.865,892	36.586
4	444.971,937 525.865,892	5	445.018,819 525.884,076	50.285
5	445.018,819 525.884,076	6	445.041,799 525.894,146	25.09

Punct început	X / Y	Punct sfârșit	X / Y	Lungime segment (** (m)
6	445.041,799 525.894,146	7	445.049,652 525.896,66	8.246
7	445.049,652 525.896,66	8	445.045,57 525.904,8	9.106
8	445.045,57 525.904,8	9	444.926,367 525.847,985	132.05
9	444.926,367 525.847,985	1	444.929,055 525.845,765	3.487

\*\* Lungimile segmentelor sunt determinate în planul de proiecție Stereo 70 și sunt rotunjite la 1 milimetru.

\*\*\* Distanța dintre puncte este formată din segmente cumulate ce sunt mai mici decât valoarea 1 milimetru.

Neutilizabil în Circuitul Civil





## DATE DESPRE IMOBILUL NR. 6484

Oficiul de Cadastru și Publicitate Imobiliară SIBIU  
Biroul de Cadastru și Publicitate Imobiliară Medias

## A. Partea I. Descrierea imobilului

TEREN Extravilan

Adresa: Jud. Sibiu

Nr. Crt	Nr cadastral Nr. topografic	Suprafața* (mp)	Observații / Referințe
A1		583	Sector cadastral:20 Teren neimprejmuit;

## B. Partea II. Proprietari și acte

Inscrieri privitoare la dreptul de proprietate și alte drepturi reale	Referințe
/	
Act Normativ nr. 7, din 13/03/1996 emis de PARLAMENTUL ROMÂNIEI (art.13 alin.15);	
B1	Inscrierea provizorie, drept de PROPRIETATE, dobandit prin Lege, cota actuala 1/1
1) COMUNA BAZNA, CIF:4307050, Proprietar Neidentificat	

## C. Partea III. SARCINI .

Inscrieri privind dezmembramintele dreptului de proprietate, drepturi reale de garanție și sarcini	Referințe
NU SUNT	

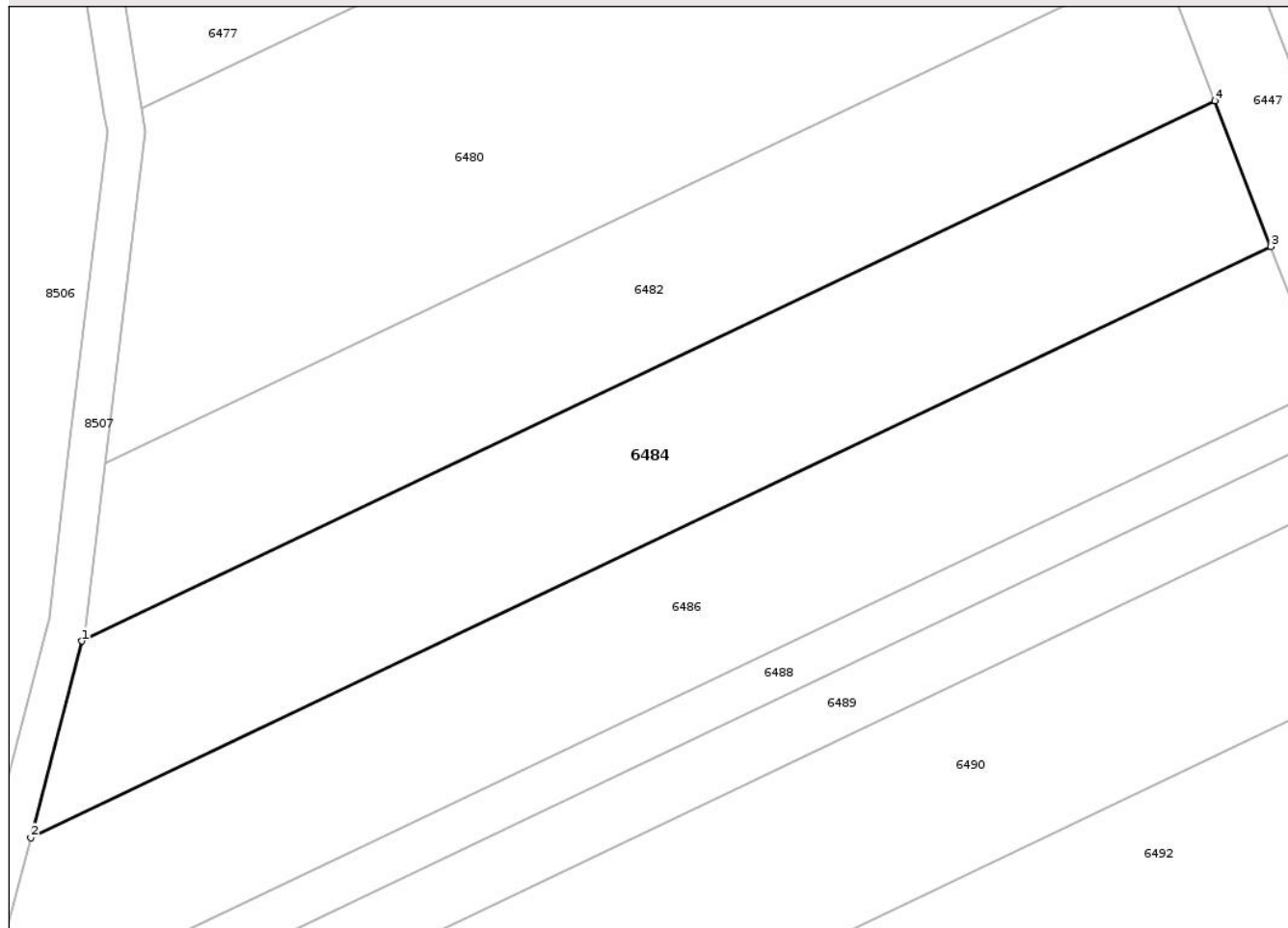
## Anexa Nr. 1 La Partea I

## Teren

Nr cadastral	Suprafața (mp)*	Observații / Referințe
	583	

\* Suprafața este determinată în planul de proiecție Stereo 70.

## DETALII LINIARE IMOBIL



## Date referitoare la teren

Crt	Categorie folosință	Intra vilan	Suprafața (mp)	Tarla	Parcelă	Nr. topo	Observații / Referințe
1	arabil	NU	583	17	468/1/36/2	-	

## Lungime Segmente

1) Valorile lungimilor segmentelor sunt obținute din proiecție în plan.

Punct început	X / Y	Punct sfârșit	X / Y	Lungime segment (** (m)
1	444.791,381 525.979,128	2	444.788,653 525.968,631	10.846
2	444.788,653 525.968,631	3	444.854,858 526.000,186	73.341
3	444.854,858 526.000,186	4	444.851,866 526.007,956	8.327
4	444.851,866 526.007,956	1	444.791,381 525.979,128	67.004

\*\* Lungimile segmentelor sunt determinate în planul de proiecție Stereo 70 și sunt rotunjite la 1 milimetru.

\*\*\* Distanţa dintre puncte este formată din segmente cumulate ce sunt mai mici decât valoarea 1 milimetru.

Neutilizabil în Circuitul  
Civil



**DATE DESPRE IMOBILUL NR. 6485**

Oficiul de Cadastru și Publicitate Imobiliară SIBIU  
Biroul de Cadastru și Publicitate Imobiliară Medias

**A. Partea I. Descrierea imobilului**

TEREN Extravilan

Adresa: Jud. Sibiu

Nr. Crt	Nr cadastral Nr. topografic	Suprafața* (mp)	Observații / Referințe
A1		4.768	Sector cadastral:20 Teren neimprejmuit;

**B. Partea II. Proprietari și acte**

Inscrieri privitoare la dreptul de proprietate și alte drepturi reale	Referințe
/	
Act Administrativ nr. 461/19, din 08/01/1998 emis de CJPSDPAT SIBIU (titlu de proprietate);	
B1	A1
Intabulare, drept de PROPRIETATE, dobandit prin Reconstituire, cota actuala 1/1	
1) ARMEAN ANA, LIPSĂ CNP	

**C. Partea III. SARCINI .**

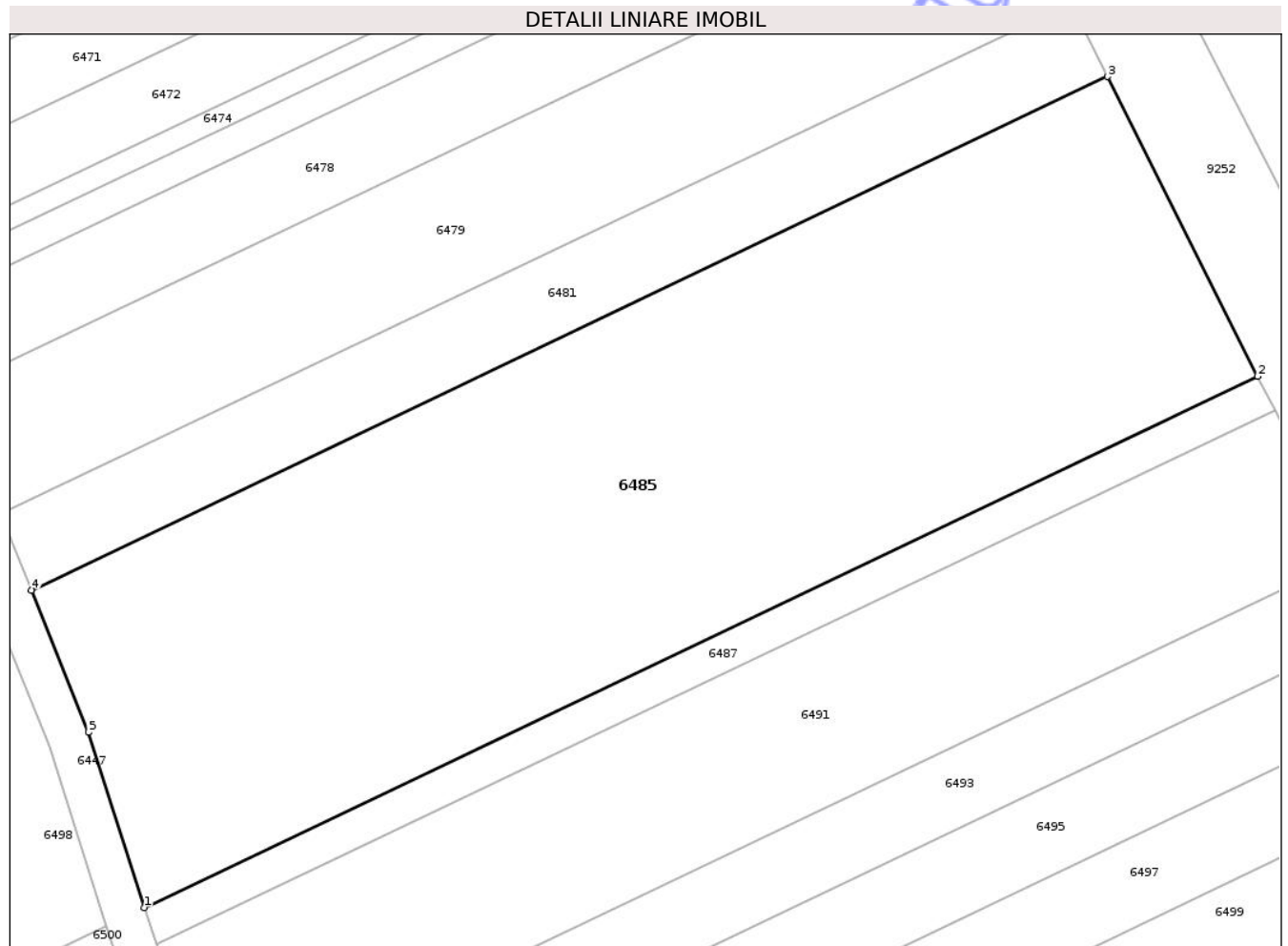
Inscrieri privind dezmembramintele dreptului de proprietate, drepturi reale de garanție și sarcini	Referințe
NU SUNT	

## Anexa Nr. 1 La Partea I

## Teren

Nr cadastral	Suprafața (mp)*	Observații / Referințe
	4.768	

\* Suprafața este determinată în planul de proiecție Stereo 70.



## Date referitoare la teren

Crt	Categorie folosință	Intravilan	Suprafața (mp)	Tarla	Parcelă	Nr. topo	Observații / Referințe
1	arabil	NU	4.768	17	468/1/43/1	-	

## Lungime Segmente

1) Valorile lungimilor segmentelor sunt obținute din proiecție în plan.

Punct început	X / Y	Punct sfârșit	X / Y	Lungime segment (** (m)
1	444.886,569 525.923,315	2	445.007,357 525.980,886	133.807
2	445.007,357 525.980,886	3	444.991,068 526.013,366	36.336
3	444.991,068 526.013,366	4	444.874,31 525.957,717	129.342
4	444.874,31 525.957,717	5	444.880,492 525.942,292	16.617
5	444.880,492 525.942,292	1	444.886,569 525.923,315	19.926

\*\* Lungimile segmentelor sunt determinate în planul de proiecție Stereo 70 și sunt rotunjite la 1 milimetru.

\*\*\* Distanța dintre puncte este formată din segmente cumulate ce sunt mai mici decât valoarea 1 milimetru.

Neutilizabil în Circuitul  
Civil



**DATE DESPRE IMOBILUL NR. 6486**

Oficiul de Cadastru și Publicitate Imobiliară SIBIU  
Biroul de Cadastru și Publicitate Imobiliară Medias

**A. Partea I. Descrierea imobilului**

TEREN Extravilan

Adresa: Jud. Sibiu

Nr. Crt	Nr cadastral Nr. topografic	Suprafața* (mp)	Observații / Referințe
A1		612	Sector cadastral:20 Teren neimprejmuit; Diferența de suprafață se regăsește la ID 6472

**B. Partea II. Proprietari și acte**

Inscrieri privitoare la dreptul de proprietate și alte drepturi reale		Referințe
/		
Act Administrativ nr. 2382/19, din 04/03/2003 emis de CJPSDPAT SIBIU (titlu de proprietate);		
B1	Intabulare, drept de PROPRIETATE, dobandit prin Reconstituire, cota actuala 1/1 1) DUMA SAMSON, LIPSĂ CNP	A1

**C. Partea III. SARCINI .**

Inscrieri privind dezmembramintele dreptului de proprietate, drepturi reale de garanție și sarcini	Referințe
NU SUNT	

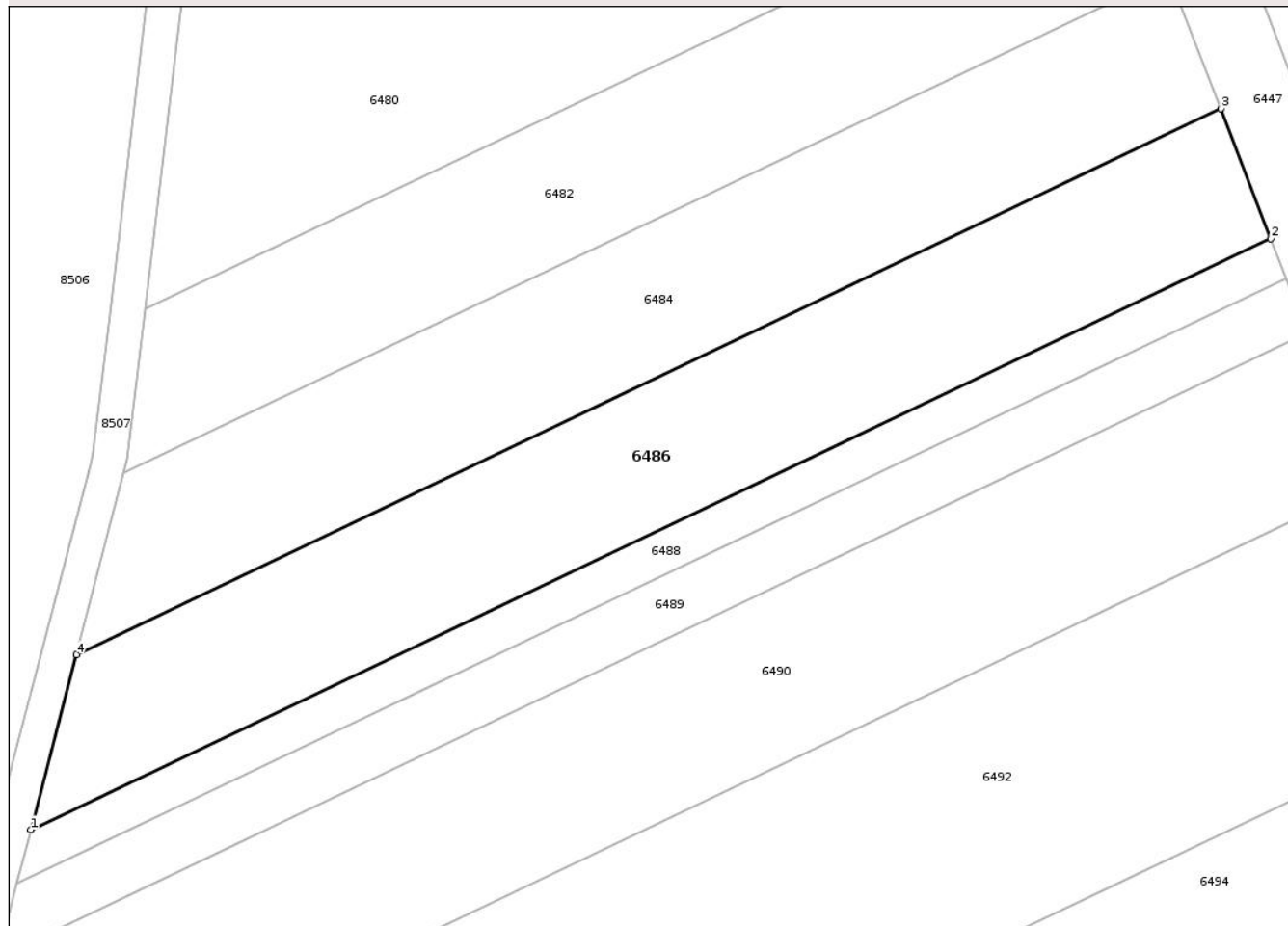
## Anexa Nr. 1 La Partea I

## Teren

Nr cadastral	Suprafața (mp)*	Observații / Referințe
	612	Diferența de suprafață se regăsește la ID 6472

\* Suprafața este determinată în planul de proiecție Stereo 70.

## DETALII LINIARE IMOBIL



## Date referitoare la teren

Crt	Categorie folosință	Intra vilan	Suprafața (mp)	Tarla	Parcelă	Nr. topo	Observații / Referințe
1	arabil	NU	612	17	468/1/37/2	-	

## Lungime Segmente

1) Valorile lungimilor segmentelor sunt obținute din proiecție în plan.

Punct început	X / Y	Punct sfârșit	X / Y	Lungime segment (** (m)
1	444.786,021 525.958,505	2	444.857,744 525.992,69	79.454
2	444.857,744 525.992,69	3	444.854,858 526.000,186	8.032
3	444.854,858 526.000,186	4	444.788,653 525.968,631	73.341
4	444.788,653 525.968,631	1	444.786,021 525.958,505	10.462

\*\* Lungimile segmentelor sunt determinate în planul de proiecție Stereo 70 și sunt rotunjite la 1 milimetru.

\*\*\* Distanţa dintre puncte este formată din segmente cumulate ce sunt mai mici decât valoarea 1 milimetru.

Neutilizabil în Circuitul  
Civil



**DATE DESPRE IMOBILUL NR. 6487**

Oficiul de Cadastru și Publicitate Imobiliară SIBIU  
Biroul de Cadastru și Publicitate Imobiliară Medias

**A. Partea I. Descrierea imobilului**

TEREN Extravilan

Adresa: Jud. Sibiu

Nr. Crt	Nr cadastral Nr. topografic	Suprafața* (mp)	Observații / Referințe
A1		561	Sector cadastral:20 Teren neimprejmuit;

**B. Partea II. Proprietari și acte**

Inscrieri privitoare la dreptul de proprietate și alte drepturi reale	Referințe
/	
Act Normativ nr. 7, din 13/03/1996 emis de PARLAMENTUL ROMÂNIEI (art.13 alin.15);	
B1	Inscrierea provizorie, drept de PROPRIETATE, dobandit prin Lege, cota actuala 1/1
1) COMUNA BAZNA, CIF:4307050, Proprietar Neidentificat	

**C. Partea III. SARCINI .**

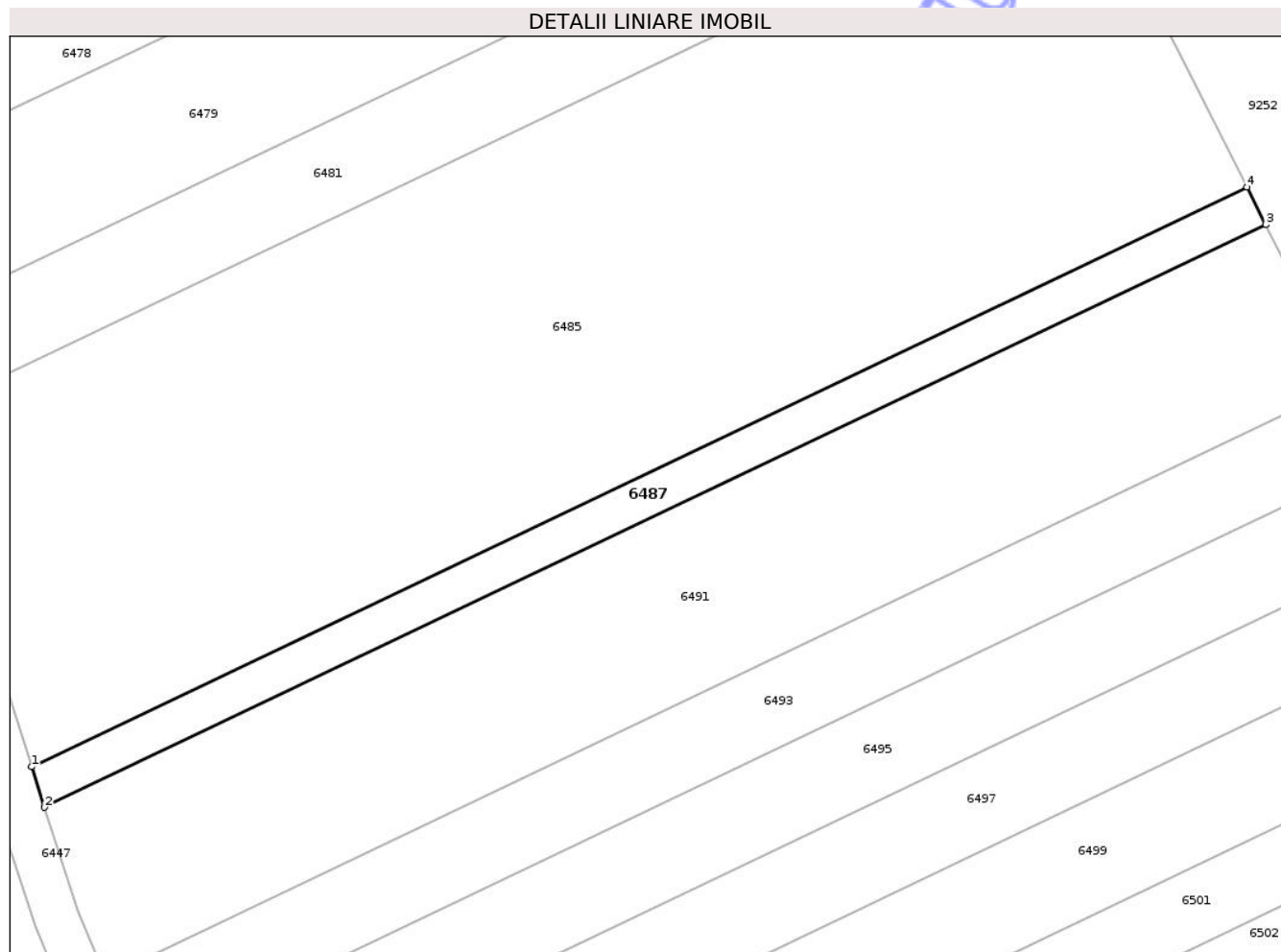
Inscrieri privind dezmembramintele dreptului de proprietate, drepturi reale de garanție și sarcini	Referințe
NU SUNT	

## Anexa Nr. 1 La Partea I

## Teren

Nr cadastral	Suprafața (mp)*	Observații / Referințe
	561	

\* Suprafața este determinată în planul de proiecție Stereo 70.



## Date referitoare la teren

Crt	Categorie folosință	Intra vilan	Suprafața (mp)	Tarla	Parcelă	Nr. topo	Observații / Referințe
1	arabil	NU	561	17	468/1/44/1	-	

## Lungime Segmente

1) Valorile lungimilor segmentelor sunt obținute din proiecție în plan.

Punct început	X / Y	Punct sfârșit	X / Y	Lungime segment (** (m)
1	444.886,569 525.923,315	2	444.887,856 525.919,295	4.221
2	444.887,856 525.919,295	3	445.009,233 525.977,146	134.458
3	445.009,233 525.977,146	4	445.007,357 525.980,886	4.184
4	445.007,357 525.980,886	1	444.886,569 525.923,315	133.807

\*\* Lungimile segmentelor sunt determinate în planul de proiecție Stereo 70 și sunt rotunjite la 1 milimetru.

\*\*\* Distanţa dintre puncte este formată din segmente cumulate ce sunt mai mici decât valoarea 1 milimetru.

Neutilizabil în Circuitul  
Civil



**DATE DESPRE IMOBILUL NR. 6488**

Oficiul de Cadastru și Publicitate Imobiliară SIBIU  
Biroul de Cadastru și Publicitate Imobiliară Medias

**A. Partea I. Descrierea imobilului**

TEREN Extravilan

Adresa: Jud. Sibiu

Nr. Crt	Nr cadastral Nr. topografic	Suprafața* (mp)	Observații / Referințe
A1		197	Sector cadastral:20 Teren neimprejmuit; Diferența de suprafață se regăsește la ID 6474

**B. Partea II. Proprietari și acte**

Inscrieri privitoare la dreptul de proprietate și alte drepturi reale		Referințe
/		
Act Administrativ nr. 2392/19, din 04/03/2003 emis de CJPSDPAT SIBIU (titlu de proprietate);		
B1	Intabulare, drept de PROPRIETATE, dobandit prin Reconstituire, cota actuala 1/1 1) POPA OLIMPIU, LIPSĂ CNP 2) POPA NICOLAE, LIPSĂ CNP 3) POPA ILIE, LIPSĂ CNP 4) POPA AUREL, LIPSĂ CNP 5) POPA IOAN, LIPSĂ CNP 6) SOLOMON FIRA, LIPSĂ CNP 7) BÎRSAN ANA, LIPSĂ CNP 8) HOC MARIA, LIPSĂ CNP	A1

**C. Partea III. SARCINI .**

Inscrieri privind dezmembramintele dreptului de proprietate, drepturi reale de garanție și sarcini	Referințe
NU SUNT	

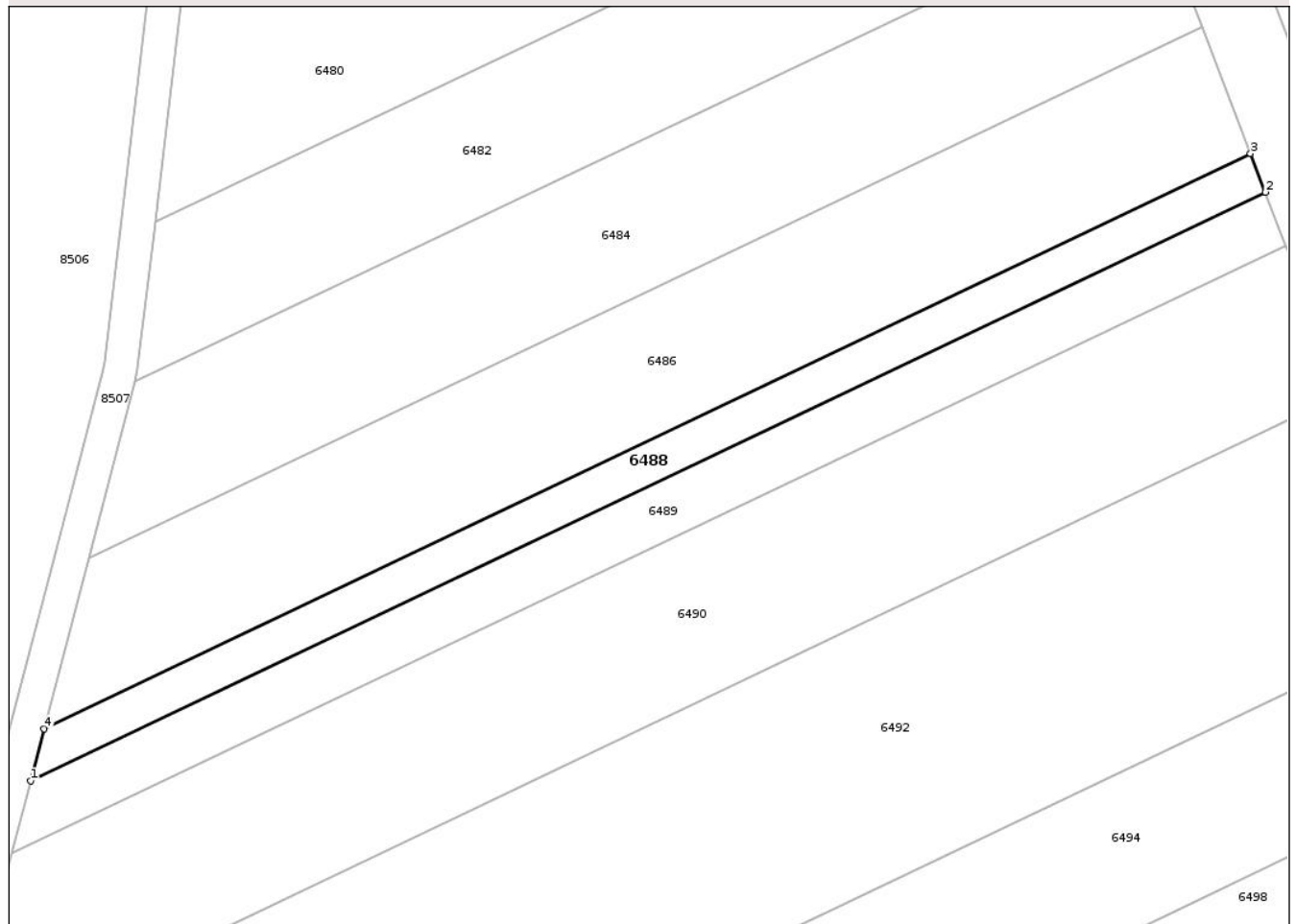
## Anexa Nr. 1 La Partea I

## Teren

Nr cadastral	Suprafața (mp)*	Observații / Referințe
	197	Diferența de suprafață se regăsește la ID 6474

\* Suprafața este determinată în planul de proiecție Stereo 70.

## DETALII LINIARE IMOBIL



## Date referitoare la teren

Crt	Categorie folosință	Intra vilan	Suprafața (mp)	Tarla	Parcelă	Nr. topo	Observații / Referințe
1	arabil	NU	197	16	468/1/38/2	-	

## Lungime Segmente

1) Valorile lungimilor segmentelor sunt obținute din proiecție în plan.

Punct început	X / Y	Punct sfârșit	X / Y	Lungime segment (** (m)
1	444.785,216 525.955,41	2	444.858,626 525.990,399	81.322
2	444.858,626 525.990,399	3	444.857,744 525.992,69	2.454
3	444.857,744 525.992,69	4	444.786,021 525.958,505	79.454
4	444.786,021 525.958,505	1	444.785,216 525.955,41	3.197

\*\* Lungimile segmentelor sunt determinate în planul de proiecție Stereo 70 și sunt rotunjite la 1 milimetru.

\*\*\* Distanţa dintre puncte este formată din segmente cumulate ce sunt mai mici decât valoarea 1 milimetru.

Neutilizabil în Circuitul  
Civil





## DATE DESPRE IMOBILUL NR. 6489

Oficiul de Cadastru și Publicitate Imobiliară SIBIU  
Biroul de Cadastru și Publicitate Imobiliară Medias

## A. Partea I. Descrierea imobilului

TEREN Extravilan

Adresa: Jud. Sibiu

Nr. Crt	Nr cadastral Nr. topografic	Suprafața* (mp)	Observații / Referințe
A1		280	Sector cadastral:20 Teren neimprejmuit; Diferența de suprafață se regăsește la ID 6476

## B. Partea II. Proprietari și acte

Inscrieri privitoare la dreptul de proprietate și alte drepturi reale		Referințe
/		
Act Administrativ nr. 2384/19, din 04/03/2003 emis de CJPSDPAT SIBIU (titlu de proprietate);		
B1	Intabulare, drept de PROPRIETATE, dobandit prin Reconstituire, cota actuala 1/1 1) BĂNCEU NICOLAE, LIPSĂ CNP	A1

## C. Partea III. SARCINI .

Inscrieri privind dezmembramintele dreptului de proprietate, drepturi reale de garanție și sarcini	Referințe
NU SUNT	

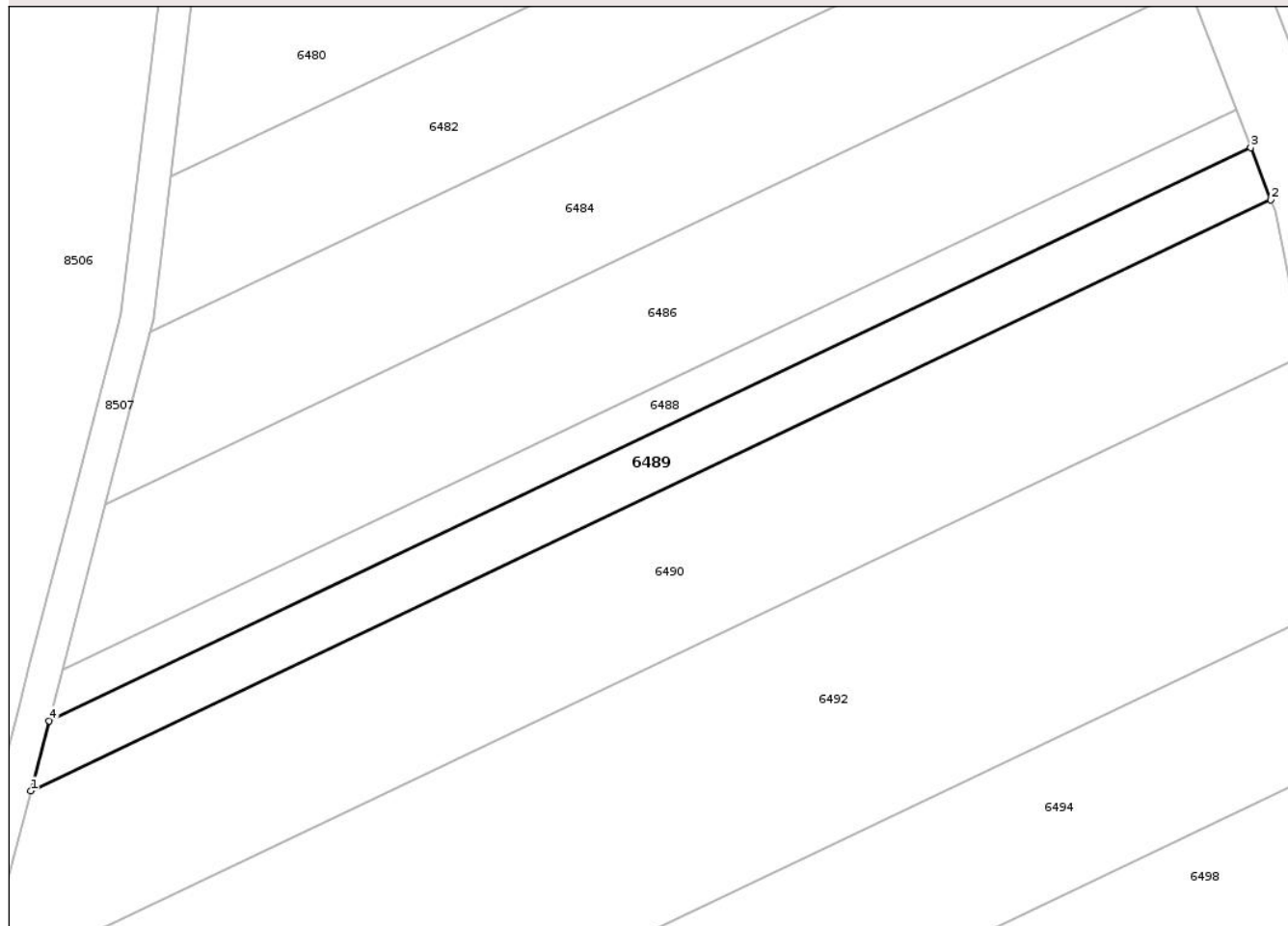
## Anexa Nr. 1 La Partea I

## Teren

Nr cadastral	Suprafața (mp)*	Observații / Referințe
	280	Diferența de suprafață se regăsește la ID 6476

\* Suprafața este determinată în planul de proiecție Stereo 70.

## DETALII LINIARE IMOBIL



## Date referitoare la teren

Crt	Categorie folosință	Intra vilan	Suprafața (mp)	Tarla	Parcelă	Nr. topo	Observații / Referințe
1	arabil	NU	280	17	468/1/39/2	-	

## Lungime Segmente

1) Valorile lungimilor segmentelor sunt obținute din proiecție în plan.

Punct început	X / Y	Punct sfârșit	X / Y	Lungime segment (** (m)
1	444.784,104 525.951,132	2	444.859,846 525.987,232	83.905
2	444.859,846 525.987,232	3	444.858,626 525.990,399	3.394
3	444.858,626 525.990,399	4	444.785,216 525.955,41	81.322
4	444.785,216 525.955,41	1	444.784,104 525.951,132	4.421

\*\* Lungimile segmentelor sunt determinate în planul de proiecție Stereo 70 și sunt rotunjite la 1 milimetru.

\*\*\* Distanţa dintre puncte este formată din segmente cumulate ce sunt mai mici decât valoarea 1 milimetru.

Neutilizabil în Circuitul  
Civil



**DATE DESPRE IMOBILUL NR. 6490**

Oficiul de Cadastru și Publicitate Imobiliară SIBIU  
Biroul de Cadastru și Publicitate Imobiliară Medias

**A. Partea I. Descrierea imobilului**

TEREN Extravilan

Adresa: Jud. Sibiu

Nr. Crt	Nr cadastral Nr. topografic	Suprafața* (mp)	Observații / Referințe
A1		818	Sector cadastral:20 Teren neimprejmuit; Diferența de suprafață se regăsește la ID 6483

**B. Partea II. Proprietari și acte**

Inscrieri privitoare la dreptul de proprietate și alte drepturi reale	Referințe
/	
Act Administrativ nr. 356/19, din 07/09/1995 emis de CJPSDPAT SIBIU (Parcela se regăsește și în TP 517/19);	
B1	A1
Intabulare, drept de PROPRIETATE, dobandit prin Reconstituire, cota actuala 1/1	
1) BĂNCEU EUFIMIA, LIPSĂ CNP	
2) DRAGOMIR MIHAI, LIPSĂ CNP	
3) DRAGOMIR ILIE, LIPSĂ CNP	
4) DRAGOMIR ANUȚA, LIPSĂ CNP	

**C. Partea III. SARCINI .**

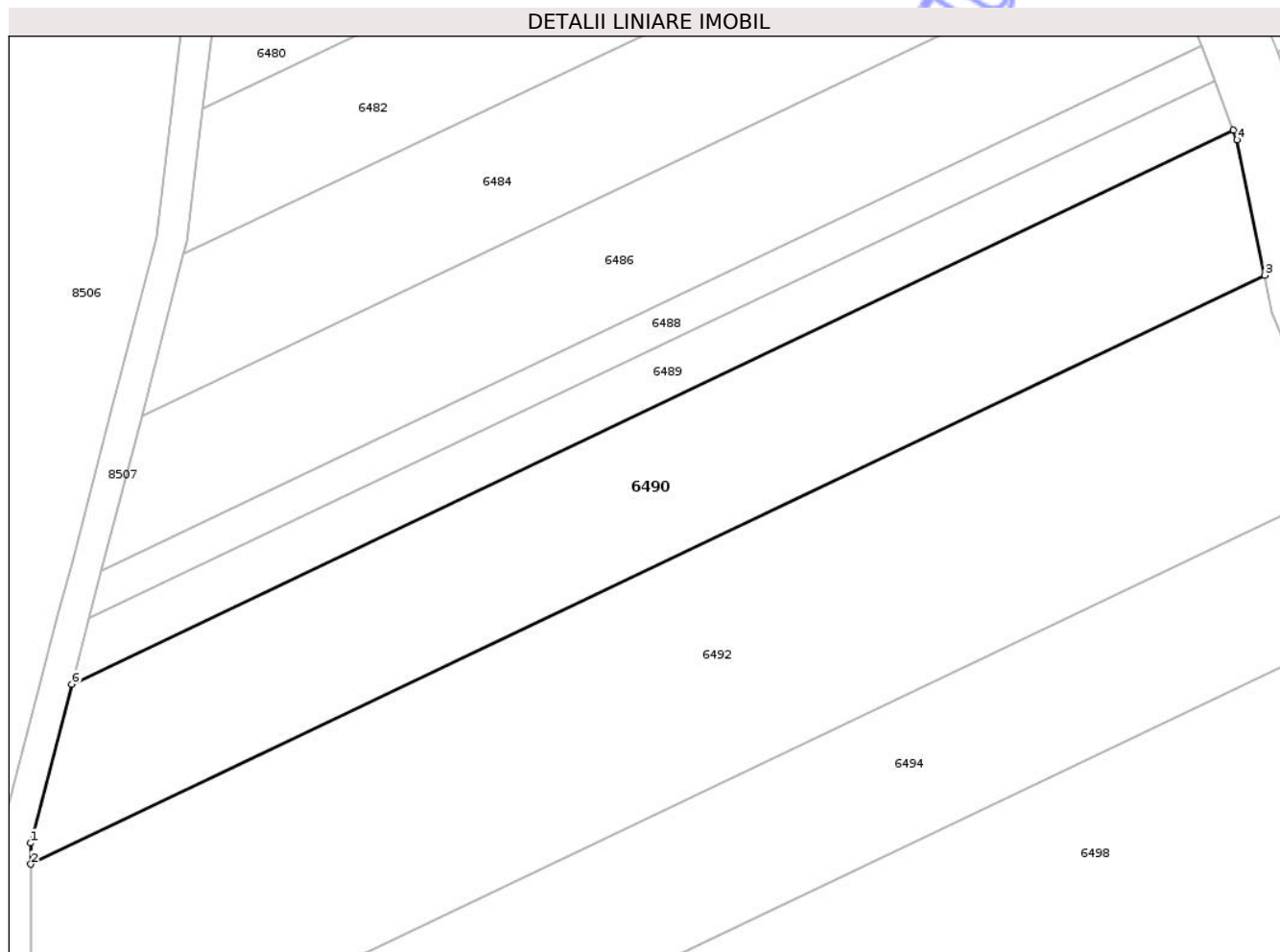
Inscrieri privind dezmembramintele dreptului de proprietate, drepturi reale de garanție și sarcini	Referințe
NU SUNT	

## Anexa Nr. 1 La Partea I

## Teren

Nr cadastral	Suprafața (mp)*	Observații / Referințe
	818	Diferența de suprafață se regăsește la ID 6483

\* Suprafața este determinată în planul de proiecție Stereo 70.



## Date referitoare la teren

Crt	Categorie folosință	Intra vilan	Suprafața (mp)	Tarla	Parcelă	Nr. topo	Observații / Referințe
1	arabil	NU	818	17	468/1/40/2	-	Nr. Parcelă 468/1/50 greșit în TP

## Lungime Segmente

1) Valorile lungimilor segmentelor sunt obținute din proiecție în plan.

Punct început	X / Y	Punct sfârșit	X / Y	Lungime segment (** (m)
1	444.781,415 525.940,784	2	444.781,421 525.939,414	1.37
2	444.781,421 525.939,414	3	444.861,89 525.977,768	89.141
3	444.861,89 525.977,768	4	444.860,091 525.986,596	9.01
4	444.860,091 525.986,596	5	444.859,846 525.987,232	0.681
5	444.859,846 525.987,232	6	444.784,104 525.951,132	83.905

Punct început	X / Y	Punct sfârşit	X / Y	Lungime segment (** (m)
6	444.784,104 525.951,132	1	444.781,415 525.940,784	10.691

\*\* Lungimile segmentelor sunt determinate în planul de proiecţie Stereo 70 şi sunt rotunjite la 1 milimetru.

\*\*\* Distanţa dintre puncte este formată din segmente cumulate ce sunt mai mici decât valoarea 1 milimetru.

Neutilizabil în Circuitul Civil



**DATE DESPRE IMOBILUL NR. 6491**

Oficiul de Cadastru și Publicitate Imobiliară SIBIU  
Biroul de Cadastru și Publicitate Imobiliară Medias

**A. Partea I. Descrierea imobilului**

TEREN Extravilan

Adresa: Jud. Sibiu

Nr. Crt	Nr cadastral Nr. topografic	Suprafața* (mp)	Observații / Referințe
A1		2.417	Sector cadastral:20 Teren neimprejmuit; Diferența de suprafață se regăsește la ID 6504

**B. Partea II. Proprietari și acte**

Inscrieri privitoare la dreptul de proprietate și alte drepturi reale		Referințe
/		
Act Administrativ nr. 579/19, din 04/08/1998 emis de CJPSDPAT SIBIU (Parcela se regăsește și în TP 233/19);		
B1	Intabulare, drept de PROPRIETATE, dobândit prin Reconstituire, cota actuala 1/1 1) POPOVICI TOADER, LIPSĂ CNP	A1

**C. Partea III. SARCINI .**

Inscrieri privind dezmembramintele dreptului de proprietate, drepturi reale de garanție și sarcini	Referințe
NU SUNT	

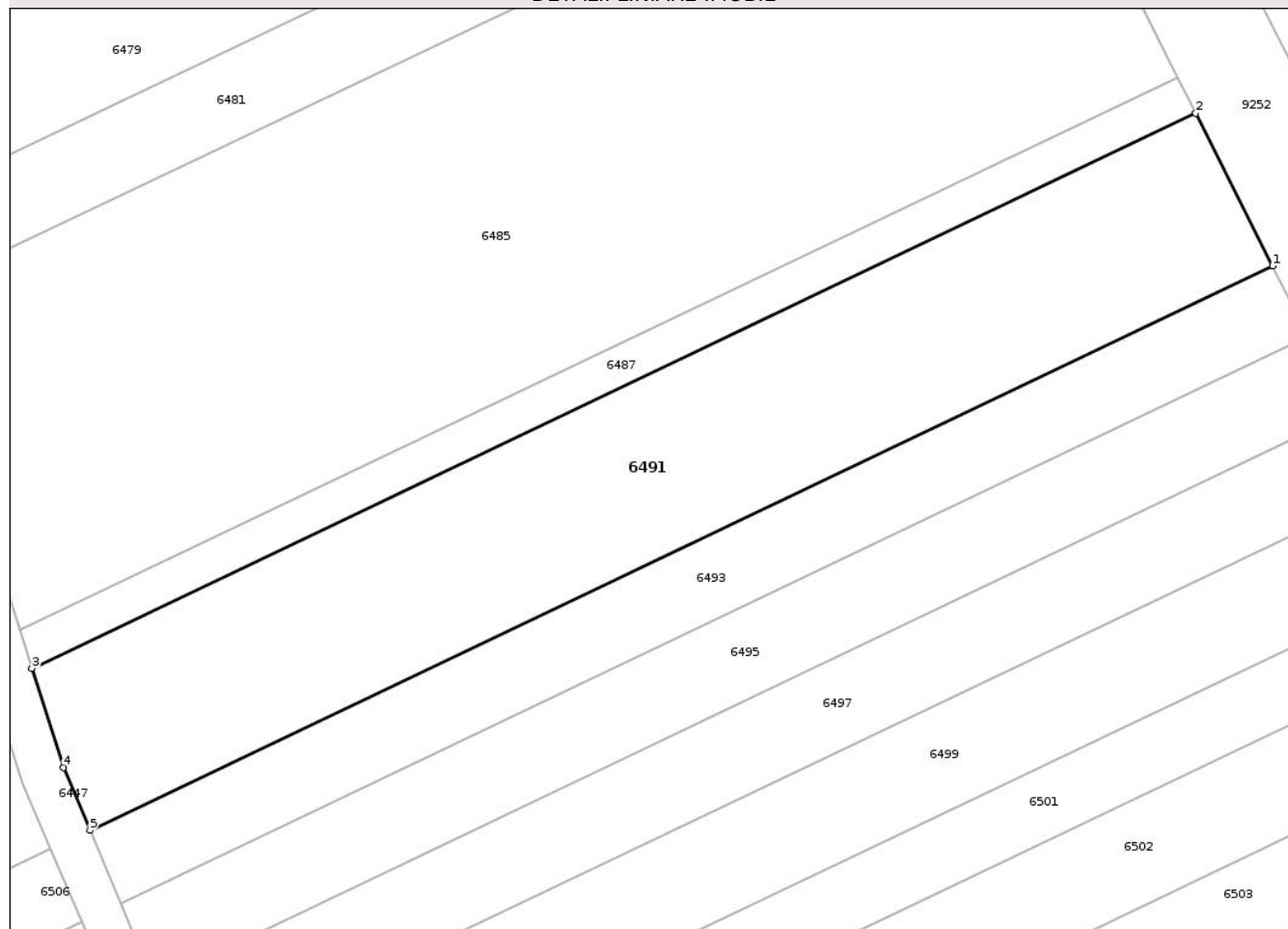
## Anexa Nr. 1 La Partea I

## Teren

Nr cadastral	Suprafața (mp)*	Observații / Referințe
	2.417	Diferența de suprafață se regăsește la ID 6504

\* Suprafața este determinată în planul de proiecție Stereo 70.

## DETALII LINIARE IMOBIL



## Date referitoare la teren

Crt	Categorie folosință	Intra vilan	Suprafața (mp)	Tarla	Parcelă	Nr. topo	Observații / Referințe
1	arabil	NU	2.417	17	468/1/45/1	-	

## Lungime Segmente

1) Valorile lungimilor segmentelor sunt obținute din proiecție în plan.

Punct început	X / Y	Punct sfârșit	X / Y	Lungime segment (** (m)
1	445.017,251 525.961,241	2	445.009,233 525.977,146	17.811
2	445.009,233 525.977,146	3	444.887,856 525.919,295	134.458
3	444.887,856 525.919,295	4	444.891,16 525.908,978	10.833
4	444.891,16 525.908,978	5	444.893,909 525.902,454	7.08
5	444.893,909 525.902,454	1	445.017,251 525.961,241	136.635

\*\* Lungimile segmentelor sunt determinate în planul de proiecție Stereo 70 și sunt rotunjite la 1 milimetru.

\*\*\* Distanța dintre puncte este formată din segmente cumulate ce sunt mai mici decât valoarea 1 milimetru.

Neutilizabil în Circuitul  
Civil



**DATE DESPRE IMOBILUL NR. 6492**

Oficiul de Cadastru și Publicitate Imobiliară SIBIU  
Biroul de Cadastru și Publicitate Imobiliară Medias

**A. Partea I. Descrierea imobilului**

TEREN Extravilan

Adresa: Jud. Sibiu

Nr. Crt	Nr cadastral Nr. topografic	Suprafața* (mp)	Observații / Referințe
A1		1.336	Sector cadastral:20 Teren neimprejmuit; Diferența de suprafață se regăsește la ID 6479

**B. Partea II. Proprietari și acte**

Inscrieri privitoare la dreptul de proprietate și alte drepturi reale		Referințe
/		
Act Administrativ nr. 419/19, din 08/01/1998 emis de CJPSDPAT SIBIU (titlu de proprietate);		
B1	Intabulare, drept de PROPRIETATE, dobandit prin Reconstituire, cota actuala 1/1 1) DAMIAN POMPEI, LIPSĂ CNP 2) DAMIAN MIHAI, LIPSĂ CNP 3) DAMIAN DUMITRU, LIPSĂ CNP 4) DAMIAN OLIMPI, LIPSĂ CNP 5) DAMIAN VICTORIA, LIPSĂ CNP 6) SAVU MARIA, LIPSĂ CNP 7) PUIA ANA, LIPSĂ CNP 8) DAMIAN IOAN, LIPSĂ CNP	A1

**C. Partea III. SARCINI .**

Inscrieri privind dezmembramintele dreptului de proprietate, drepturi reale de garanție și sarcini	Referințe
NU SUNT	

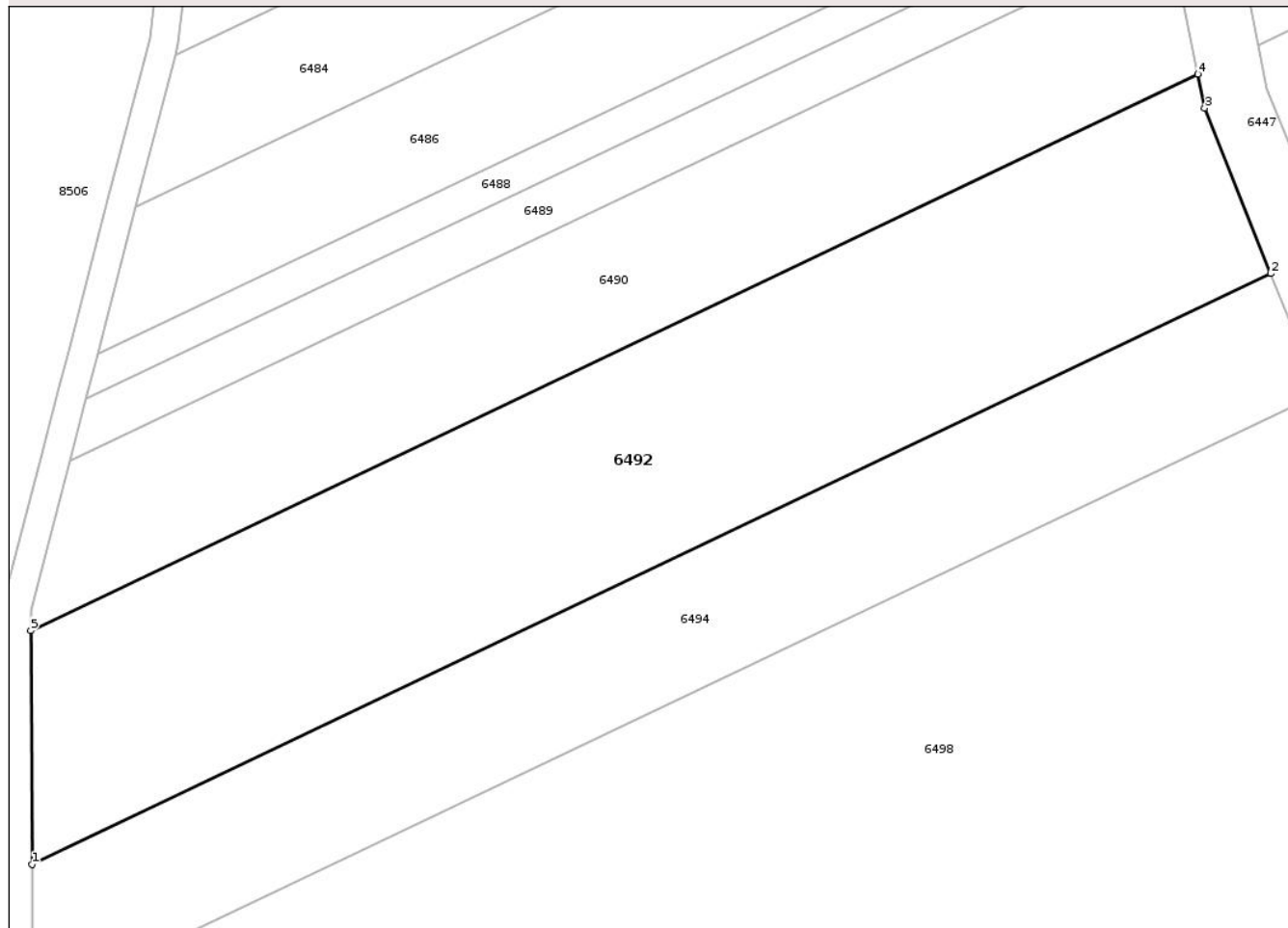
## Anexa Nr. 1 La Partea I

## Teren

Nr cadastral	Suprafața (mp)*	Observații / Referințe
	1.336	Diferența de suprafață se regăsește la ID 6479

\* Suprafața este determinată în planul de proiecție Stereo 70.

## DETALII LINIARE IMOBIL



## Date referitoare la teren

Crt	Categorie folosință	Intra vilan	Suprafața (mp)	Tarla	Parcelă	Nr. topo	Observații / Referințe
1	arabil	NU	1.336	16	468/1/41/2	-	

## Lungime Segmente

1) Valorile lungimilor segmentelor sunt obținute din proiecție în plan.

Punct început	X / Y	Punct sfârșit	X / Y	Lungime segment (** (m)
1	444.781,5 525.923,31	2	444.866,932 525.964,029	94.64
2	444.866,932 525.964,029	3	444.862,37 525.975,411	12.262
3	444.862,37 525.975,411	4	444.861,89 525.977,768	2.405
4	444.861,89 525.977,768	5	444.781,421 525.939,414	89.141
5	444.781,421 525.939,414	1	444.781,5 525.923,31	16.105

\*\* Lungimile segmentelor sunt determinate în planul de proiecție Stereo 70 și sunt rotunjite la 1 milimetru.

\*\*\* Distanța dintre puncte este formată din segmente cumulate ce sunt mai mici decât valoarea 1 milimetru.

Neutilizabil în Circuitul  
Civil



**DATE DESPRE IMOBILUL NR. 6493**

Oficiul de Cadastru și Publicitate Imobiliară SIBIU  
Biroul de Cadastru și Publicitate Imobiliară Medias

**A. Partea I. Descrierea imobilului**

TEREN Extravilan

Adresa: Jud. Sibiu

Nr. Crt	Nr cadastral Nr. topografic	Suprafața* (mp)	Observații / Referințe
A1		1.124	Sector cadastral:20 Teren neimprejmuit; Diferența de suprafață se regăsește la ID 6506

**B. Partea II. Proprietari și acte**

Inscrieri privitoare la dreptul de proprietate și alte drepturi reale	Referințe
/	
Act Administrativ nr. 274/19, din 06/02/1997 emis de CJPSDPAT SIBIU (titlu de proprietate);	
B1	A1
Intabulare, drept de PROPRIETATE, dobandit prin Reconstituire, cota actuala 1/1	
1) DRAGOMAN ILIE, LIPSĂ CNP 2) DRAGOMAN IOAN, LIPSĂ CNP 3) MOLDOVAN MARIA, PROPRIETAR DECEDAT DEFUNCT:Da 4) DRAGOMAN ANTONESCU, PROPRIETAR DECEDAT DEFUNCT:Da 5) BABĂ SILVIA, LIPSĂ CNP 6) CIUCUR OLIVIA, LIPSĂ CNP	

**C. Partea III. SARCINI .**

Inscrieri privind dezmembramintele dreptului de proprietate, drepturi reale de garanție și sarcini	Referințe
NU SUNT	


## Anexa Nr. 1 La Partea I

## Teren

Nr cadastral	Suprafața (mp)*	Observații / Referințe
	1.124	Diferența de suprafață se regăsește la ID 6506

\* Suprafața este determinată în planul de proiecție Stereo 70.

## DETALII LINIARE IMOBIL



## Date referitoare la teren

Crt	Categorie folosință	Intra vilan	Suprafața (mp)	Tarla	Parcelă	Nr. topo	Observații / Referințe
1	arabil	NU	1.124	17	468/1/46/1	-	

## Lungime Segmente

1) Valorile lungimilor segmentelor sunt obținute din proiecție în plan.

Punct început	X / Y	Punct sfârșit	X / Y	Lungime segment (** (m)
1	445.020,943 525.953,904	2	445.019,747 525.956,29	2.669
2	445.019,747 525.956,29	3	445.017,251 525.961,241	5.545
3	445.017,251 525.961,241	4	444.893,909 525.902,454	136.635
4	444.893,909 525.902,454	5	444.897,1 525.894,878	8.221
5	444.897,1 525.894,878	1	445.020,943 525.953,904	137.19

\*\* Lungimile segmentelor sunt determinate în planul de proiecție Stereo 70 și sunt rotunjite la 1 milimetru.

\*\*\* Distanța dintre puncte este formată din segmente cumulate ce sunt mai mici decât valoarea 1 milimetru.

Neutilizabil în Circuitul  
Civil



**DATE DESPRE IMOBILUL NR. 6494**

Oficiul de Cadastru și Publicitate Imobiliară SIBIU  
 Biroul de Cadastru și Publicitate Imobiliară Medias

**A. Partea I. Descrierea imobilului**

TEREN Extravilan

Adresa: Jud. Sibiu

Nr. Crt	Nr cadastral Nr. topografic	Suprafața* (mp)	Observații / Referințe
A1		856	Sector cadastral:20 Teren neimprejmuit; Diferența de suprafață se regăsește la ID 6481

**B. Partea II. Proprietari și acte**

Inscrieri privitoare la dreptul de proprietate și alte drepturi reale		Referințe
/		
Act Administrativ nr. 1390/19, din 21/08/2002 emis de CJPSDPAT SIBIU (titlu de proprietate);		
B1	Intabulare, drept de PROPRIETATE, dobandit prin Reconstituire, cota actuala 1/1 1) MEDEȘAN MARIA, LIPSĂ CNP	A1

**C. Partea III. SARCINI .**

Inscrieri privind dezmembramintele dreptului de proprietate, drepturi reale de garanție și sarcini	Referințe
NU SUNT	

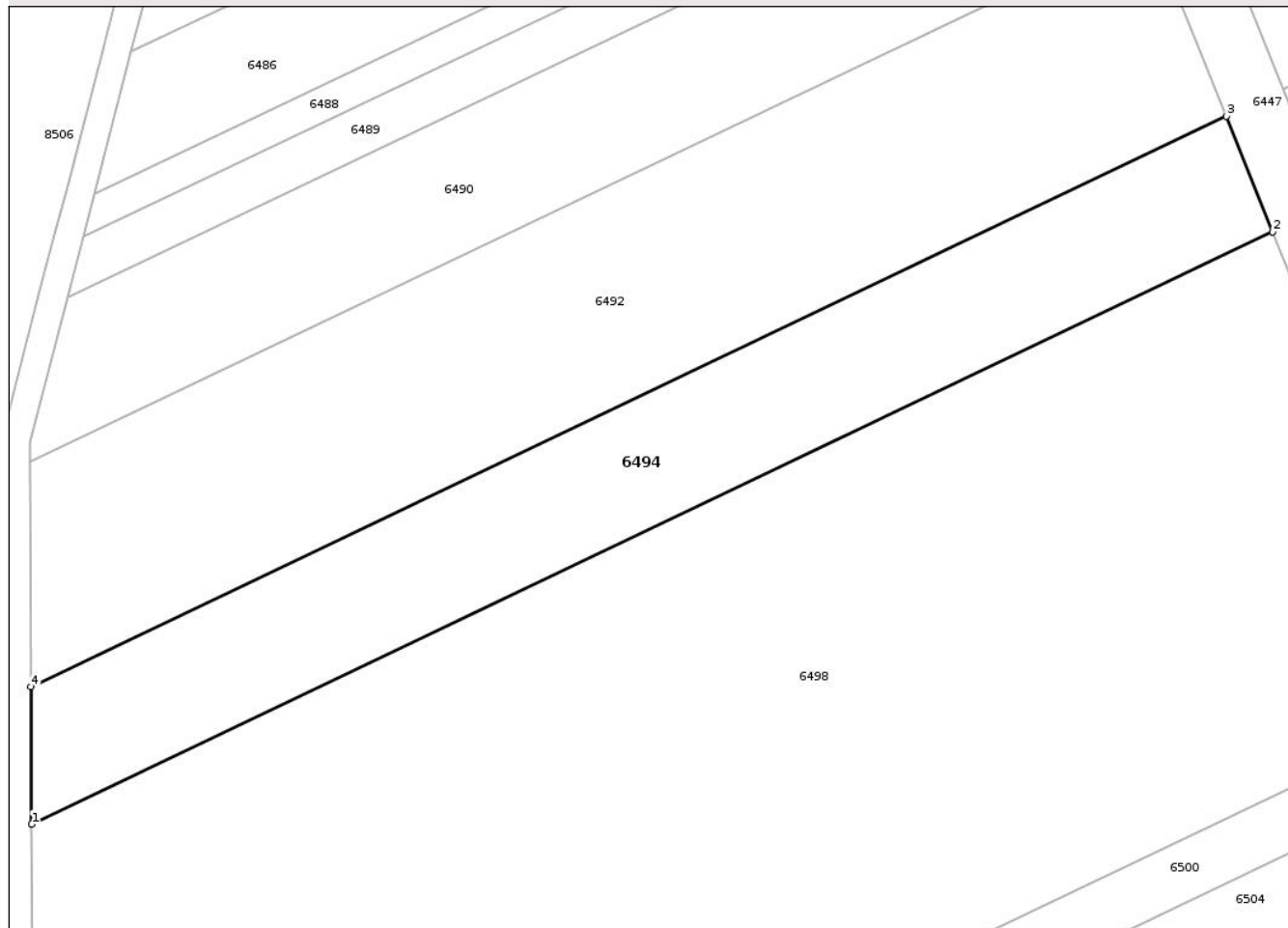
## Anexa Nr. 1 La Partea I

## Teren

Nr cadastral	Suprafața (mp)*	Observații / Referințe
	856	Diferența de suprafață se regăsește la ID 6481

\* Suprafața este determinată în planul de proiecție Stereo 70.

## DETALII LINIARE IMOBIL



## Date referitoare la teren

Crt	Categorie folosință	Intra vilan	Suprafața (mp)	Tarla	Parcelă	Nr. topo	Observații / Referințe
1	arabil	NU	856	16	468/1/42/2	-	

## Lungime Segmente

1) Valorile lungimilor segmentelor sunt obținute din proiecție în plan.

Punct început	X / Y	Punct sfârșit	X / Y	Lungime segment (** (m)
1	444.781,547 525.913,504	2	444.870,24 525.955,777	98.251
2	444.870,24 525.955,777	3	444.866,932 525.964,029	8.89
3	444.866,932 525.964,029	4	444.781,5 525.923,31	94.64
4	444.781,5 525.923,31	1	444.781,547 525.913,504	9.806

\*\* Lungimile segmentelor sunt determinate în planul de proiecție Stereo 70 și sunt rotunjite la 1 milimetru.

\*\*\* Distanţa dintre puncte este formată din segmente cumulate ce sunt mai mici decât valoarea 1 milimetru.

Neutilizabil în Circuitul  
Civil



**DATE DESPRE IMOBILUL NR. 6495**

Oficiul de Cadastru și Publicitate Imobiliară SIBIU  
Biroul de Cadastru și Publicitate Imobiliară Medias

**A. Partea I. Descrierea imobilului**

TEREN Extravilan

Adresa: Jud. Sibiu

Nr. Crt	Nr cadastral Nr. topografic	Suprafața* (mp)	Observații / Referințe
A1		1.236	Sector cadastral:20 Teren neimprejmuit; Diferența de suprafață se regăsește la ID 6507

**B. Partea II. Proprietari și acte**

Inscrieri privitoare la dreptul de proprietate și alte drepturi reale		Referințe
/		
Act Administrativ nr. 516/19, din 28/04/1998 emis de CJPSDPAT SIBIU (Parcela se regăsește și în TP 375/19);		
B1	Intabulare, drept de PROPRIETATE, dobandit prin Reconstituire, cota actuala 1/1 1) POPA MARIA, LIPSĂ CNP	A1

**C. Partea III. SARCINI .**

Inscrieri privind dezmembramintele dreptului de proprietate, drepturi reale de garanție și sarcini	Referințe
NU SUNT	


## Anexa Nr. 1 La Partea I

## Teren

Nr cadastral	Suprafața (mp)*	Observații / Referințe
	1.236	Diferența de suprafață se regăsește la ID 6507

\* Suprafața este determinată în planul de proiecție Stereo 70.

## DETALII LINIARE IMOBIL



## Date referitoare la teren

Crt	Categorie folosință	Intra vilan	Suprafața (mp)	Tarla	Parcelă	Nr. topo	Observații / Referințe
1	arabil	NU	1.236	17	468/1/47/1	-	Nr. Parcelă 468/1/48 greșit în TP

## Lungime Segmente

1) Valorile lungimilor segmentelor sunt obținute din proiecție în plan.

Punct început	X / Y	Punct sfârșit	X / Y	Lungime segment (** (m)
1	444.900,366 525.886,475	2	445.024,974 525.945,866	138.038
2	445.024,974 525.945,866	3	445.020,943 525.953,904	8.992
3	445.020,943 525.953,904	4	444.897,1 525.894,878	137.19
4	444.897,1 525.894,878	5	444.900,248 525.887,406	8.108
5	444.900,248 525.887,406	1	444.900,366 525.886,475	0.938

\*\* Lungimile segmentelor sunt determinate în planul de proiecție Stereo 70 și sunt rotunjite la 1 milimetru.

\*\*\* Distanța dintre puncte este formată din segmente cumulate ce sunt mai mici decât valoarea 1 milimetru.

Neutilizabil în Circuitul  
Civil



**DATE DESPRE IMOBILUL NR. 6496**

Oficiul de Cadastru și Publicitate Imobiliară SIBIU  
Biroul de Cadastru și Publicitate Imobiliară Medias

**A. Partea I. Descrierea imobilului**

TEREN Extravilan

Adresa: Jud. Sibiu

Nr. Crt	Nr cadastral Nr. topografic	Suprafața* (mp)	Observații / Referințe
A1		855	Sector cadastral:20 Teren neimprejmuit; Diferența de suprafață se regăsește la ID 6483, 6520, 6514

**B. Partea II. Proprietari și acte**

Inscrieri privitoare la dreptul de proprietate și alte drepturi reale	Referințe
/	
Act Administrativ nr. 777/19, din 22/03/2000 emis de CJPSDPAT SIBIU (Parcela se regăsește și în TP 413/19, 485/19);	
B1 Intabulare, drept de PROPRIETATE, dobândit prin Reconstituire, cota actuala 1/1 1) RUCĂREANU MARIA, LIPSĂ CNP	A1

**C. Partea III. SARCINI .**

Inscrieri privind dezmembramintele dreptului de proprietate, drepturi reale de garanție și sarcini	Referințe
NU SUNT	

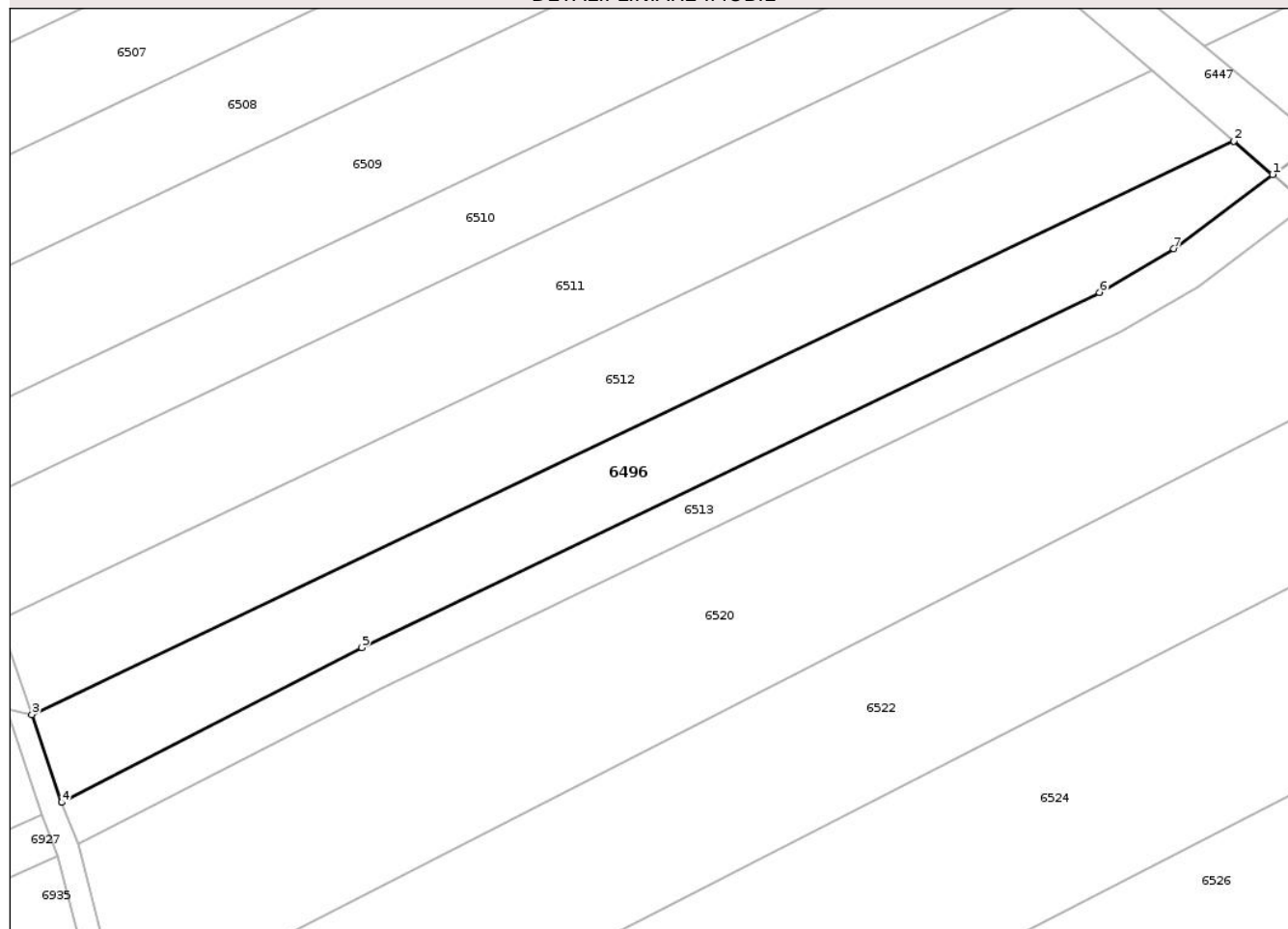
## Anexa Nr. 1 La Partea I

## Teren

Nr cadastral	Suprafața (mp)*	Observații / Referințe
	855	Diferența de suprafață se regăsește la ID 6483, 6520, 6514

\* Suprafața este determinată în planul de proiecție Stereo 70.

## DETALII LINIARE IMOBIL



## Date referitoare la teren

Crt	Categorie folosință	Intra vilan	Suprafața (mp)	Tarla	Parcelă	Nr. topo	Observații / Referințe
1	arabil	NU	855	17	468/1/53/4	-	

## Lungime Segmente

1) Valorile lungimilor segmentelor sunt obținute din proiecție în plan.

Punct început	X / Y	Punct sfârșit	X / Y	Lungime segment (** (m)
1	444.925,007 525.842,716	2	444.921,546 525.845,687	4.562
2	444.921,546 525.845,687	3	444.814,336 525.794,589	118.764
3	444.814,336 525.794,589	4	444.817,004 525.786,759	8.272
4	444.817,004 525.786,759	5	444.843,757 525.800,554	30.1
5	444.843,757 525.800,554	6	444.909,543 525.832,207	73.005

Punct început	X / Y	Punct sfârșit	X / Y	Lungime segment (** (m)
6	444.909,543 525.832,207	7	444.916,198 525.836,086	7.703
7	444.916,198 525.836,086	1	444.925,007 525.842,716	11.025

\*\* Lungimile segmentelor sunt determinate în planul de proiecție Stereo 70 și sunt rotunjite la 1 milimetru.

\*\*\* Distanța dintre puncte este formată din segmente cumulate ce sunt mai mici decât valoarea 1 milimetru.

Neutilizabil în Circuitul Civil



**DATE DESPRE IMOBILUL NR. 6497**

Oficiul de Cadastru și Publicitate Imobiliară SIBIU  
Biroul de Cadastru și Publicitate Imobiliară Medias

**A. Partea I. Descrierea imobilului**

TEREN Extravilan

Adresa: Jud. Sibiu

Nr. Crt	Nr cadastral Nr. topografic	Suprafața* (mp)	Observații / Referințe
A1		1.249	Sector cadastral:20 Teren neimprejmuit; Diferența de suprafață se regăsește la ID 6508

**B. Partea II. Proprietari și acte**

Inscrieri privitoare la dreptul de proprietate și alte drepturi reale		Referințe
/		
Act Administrativ nr. 287/19, din 03/04/1997 emis de CJPSDPAT SIBIU (titlu de proprietate);		
B1	Intabulare, drept de PROPRIETATE, dobandit prin Reconstituire, cota actuala 2/4 1) DRAGOMAN CAROLINA, LIPSĂ CNP	A1
Act Notarial nr. 173, din 20/08/2021 emis de NP CRISTEA CAMELIA LILIANA (certificat de mostenitor);		
B2	Intabulare, drept de PROPRIETATE, dobandit prin Succesiune, cota actuala 1/4 1) BABĂ VASILE-MIRCEA	A1
B3	Intabulare, drept de PROPRIETATE, dobandit prin Succesiune, cota actuala 1/4 1) SOMOGYI MARIA	A1
Act Normativ nr. 7, din 13/03/1996 emis de PARLAMENTUL ROMÂNIEI;		
B4	Se notează suprapunerea reală a două acte de proprietate: Titlul de proprietate 287/19/03.04.1997 prin care s-a întabulat dreptul de proprietate în favoare lui DRAGOMAN CAROLINA, Certificatul de Moștenitor 173/20.08.2021 prin care s-a întabulat dreptul de proprietate în favoarea lui BABĂ VASILE MIRCEA și SOMOGYI MARIA și Titlul de proprietate 590/19/14.08.1998 prin care s-a întabulat dreptul de proprietate în favoarea lui DRAGOMAN ILIE.	A1

**C. Partea III. SARCINI .**

Inscrieri privind dezmembramintele dreptului de proprietate, drepturi reale de garanție și sarcini	Referințe
NU SUNT	


## Anexa Nr. 1 La Partea I

## Teren

Nr cadastral	Suprafața (mp)*	Observații / Referințe
	1.249	Diferența de suprafață se regăsește la ID 6508

\* Suprafața este determinată în planul de proiecție Stereo 70.

## DETALII LINIARE IMOBIL



## Date referitoare la teren

Crt	Categorie folosință	Intra vilan	Suprafața (mp)	Tarla	Parcelă	Nr. topo	Observații / Referințe
1	arabil	NU	1.249	17	468/1/48/1	-	

## Lungime Segmente

1) Valorile lungimilor segmentelor sunt obținute din proiecție în plan.

Punct început	X / Y	Punct sfârșit	X / Y	Lungime segment (** (m)
1	445.028,988 525.937,863	2	445.024,974 525.945,866	8.953
2	445.024,974 525.945,866	3	444.900,366 525.886,475	138.038
3	444.900,366 525.886,475	4	444.901,254 525.879,468	7.063
4	444.901,254 525.879,468	5	444.901,76 525.877,223	2.301
5	444.901,76 525.877,223	1	445.028,988 525.937,863	140.941

\*\* Lungimile segmentelor sunt determinate în planul de proiecție Stereo 70 și sunt rotunjite la 1 milimetru.

\*\*\* Distanța dintre puncte este formată din segmente cumulate ce sunt mai mici decât valoarea 1 milimetru.

Neutilizabil în Circuitul  
Civil



**DATE DESPRE IMOBILUL NR. 6498**

Oficiul de Cadastru și Publicitate Imobiliară SIBIU  
Biroul de Cadastru și Publicitate Imobiliară Medias

**A. Partea I. Descrierea imobilului**

TEREN Extravilan

Adresa: Jud. Sibiu

Nr. Crt	Nr cadastral Nr. topografic	Suprafața* (mp)	Observații / Referințe
A1		3.732	Sector cadastral:20 Teren neimprejmuit;

**B. Partea II. Proprietari și acte**

Inscrieri privitoare la dreptul de proprietate și alte drepturi reale	Referințe
/	
Act Administrativ nr. 461/19, din 08/01/1998 emis de CJPSDPAT SIBIU (titlu de proprietate);	
B1	A1
Intabulare, drept de PROPRIETATE, dobandit prin Reconstituire, cota actuala 1/1	
1) ARMEAN ANA, LIPSĂ CNP	

**C. Partea III. SARCINI .**

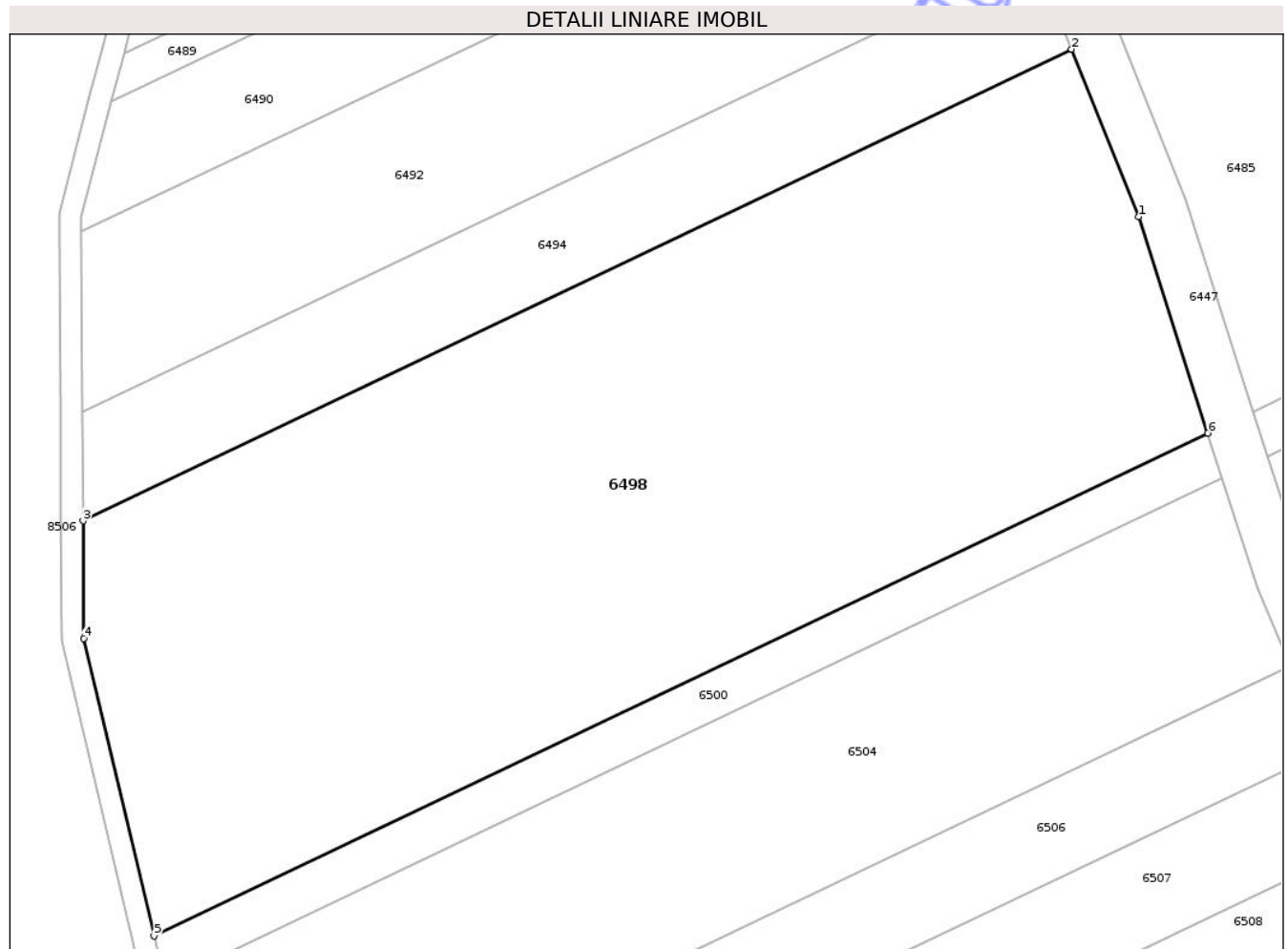
Inscrieri privind dezmembramintele dreptului de proprietate, drepturi reale de garanție și sarcini	Referințe
NU SUNT	

## Anexa Nr. 1 La Partea I

## Teren

Nr cadastral	Suprafața (mp)*	Observații / Referințe
	3.732	

\* Suprafața este determinată în planul de proiecție Stereo 70.



## Date referitoare la teren

Crt	Categorie folosință	Intravilan	Suprafața (mp)	Tarla	Parcelă	Nr. topo	Observații / Referințe
1	arabil	NU	3.732	17	468/1/43/2	-	

## Lungime Segmente

1) Valorile lungimilor segmentelor sunt obținute din proiecție în plan.

Punct început	X / Y	Punct sfârșit	X / Y	Lungime segment (** (m)
1	444.876,255 525.940,767	2	444.870,24 525.955,777	16.17
2	444.870,24 525.955,777	3	444.781,547 525.913,504	98.251
3	444.781,547 525.913,504	4	444.781,599 525.902,965	10.539
4	444.781,599 525.902,965	5	444.787,907 525.876,291	27.41
5	444.787,907 525.876,291	6	444.882,469 525.921,361	104.754

Punct început	X / Y	Punct sfârșit	X / Y	Lungime segment (** (m)
6	444.882,469 525.921,361	1	444.876,255 525.940,767	20.376

\*\* Lungimile segmentelor sunt determinate în planul de proiecție Stereo 70 și sunt rotunjite la 1 milimetru.

\*\*\* Distanța dintre puncte este formată din segmente cumulate ce sunt mai mici decât valoarea 1 milimetru.

Neutilizabil în Circuitul Civil



**DATE DESPRE IMOBILUL NR. 6499**

Oficiul de Cadastru și Publicitate Imobiliară SIBIU  
Biroul de Cadastru și Publicitate Imobiliară Medias

**A. Partea I. Descrierea imobilului**

TEREN Extravilan

Adresa: Jud. Sibiu

Nr. Crt	Nr cadastral Nr. topografic	Suprafața* (mp)	Observații / Referințe
A1		1.490	Sector cadastral:20 Teren neimprejmuit; Diferența de suprafață se regăsește la ID 6509

**B. Partea II. Proprietari și acte**

Inscrieri privitoare la dreptul de proprietate și alte drepturi reale		Referințe
/		
Act Administrativ nr. 369/19, din 08/09/1995 emis de CJPSDPAT SIBIU (Parcela se regăsește și în TP 509/19);		
B1	Intabulare, drept de PROPRIETATE, dobândit prin Reconstituire, cota actuala 1/1 1) SOLOMON IOAN, LIPSĂ CNP	A1

**C. Partea III. SARCINI .**

Inscrieri privind dezmembramintele dreptului de proprietate, drepturi reale de garanție și sarcini	Referințe
NU SUNT	

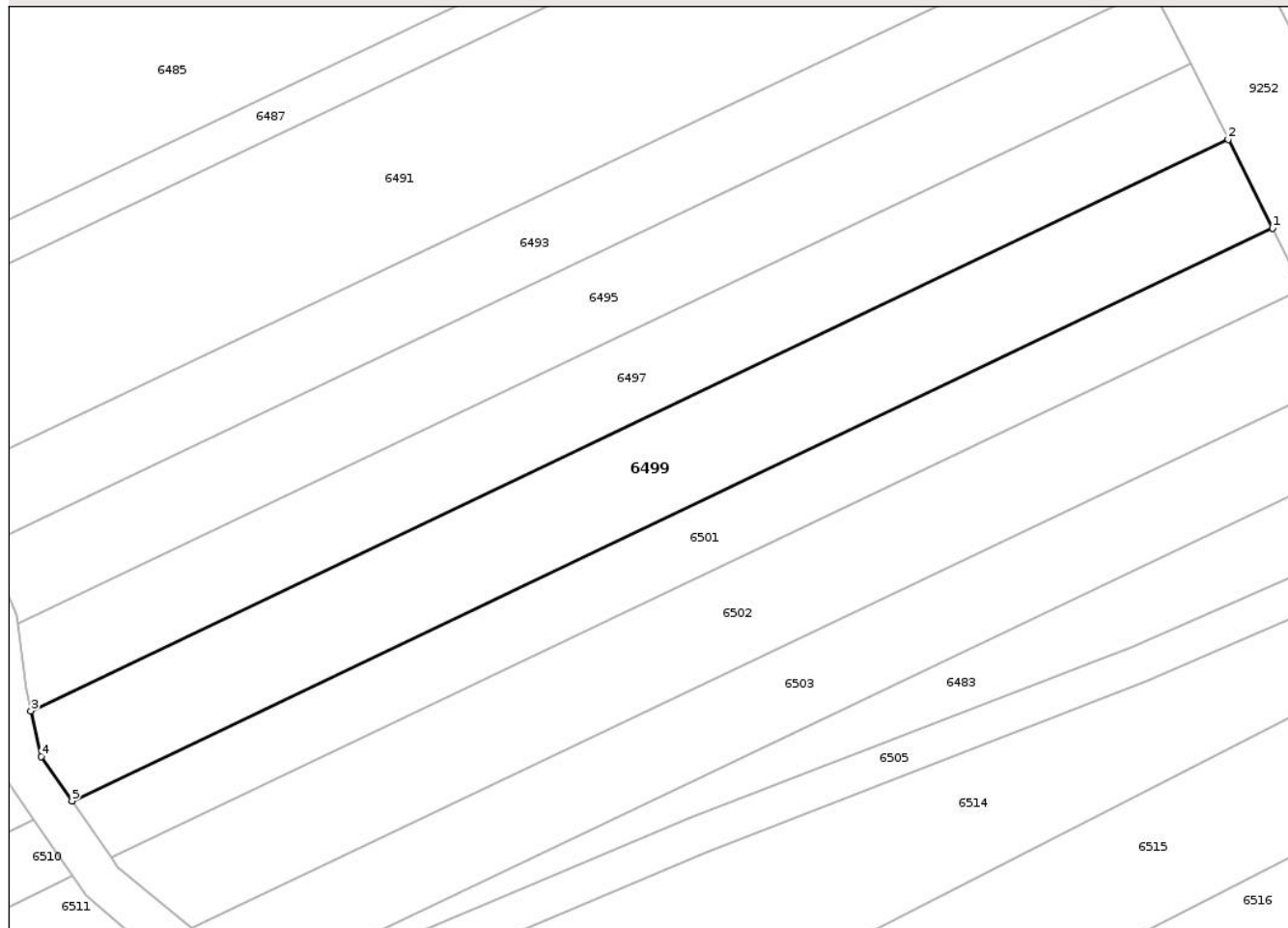
## Anexa Nr. 1 La Partea I

## Teren

Nr cadastral	Suprafața (mp)*	Observații / Referințe
	1.490	Diferența de suprafață se regăsește la ID 6509

\* Suprafața este determinată în planul de proiecție Stereo 70.

## DETALII LINIARE IMOBIL



## Date referitoare la teren

Crt	Categorie folosință	Intra vilan	Suprafața (mp)	Tarla	Parcelă	Nr. topo	Observații / Referințe
1	arabil	NU	1.490	17	468/1/49/1	-	

## Lungime Segmente

1) Valorile lungimilor segmentelor sunt obținute din proiecție în plan.

Punct început	X / Y	Punct sfârșit	X / Y	Lungime segment (** (m)
1	445.033,704 525.928,46	2	445.028,988 525.937,863	10.519
2	445.028,988 525.937,863	3	444.901,76 525.877,223	140.941
3	444.901,76 525.877,223	4	444.902,847 525.872,393	4.951
4	444.902,847 525.872,393	5	444.906,14 525.867,66	5.765
5	444.906,14 525.867,66	1	445.033,704 525.928,46	141.312

\*\* Lungimile segmentelor sunt determinate în planul de proiecție Stereo 70 și sunt rotunjite la 1 milimetru.

\*\*\* Distanța dintre puncte este formată din segmente cumulate ce sunt mai mici decât valoarea 1 milimetru.

Neutilizabil în Circuitul  
Civil



**DATE DESPRE IMOBILUL NR. 6500**

Oficiul de Cadastru și Publicitate Imobiliară SIBIU  
Biroul de Cadastru și Publicitate Imobiliară Medias

**A. Partea I. Descrierea imobilului**

TEREN Extravilan

Adresa: Jud. Sibiu

Nr. Crt	Nr cadastral Nr. topografic	Suprafața* (mp)	Observații / Referințe
A1		439	Sector cadastral:20 Teren neimprejmuit;

**B. Partea II. Proprietari și acte**

Inscrieri privitoare la dreptul de proprietate și alte drepturi reale	Referințe
/	
Act Normativ nr. 7, din 13/03/1996 emis de PARLAMENTUL ROMÂNIEI (art.13 alin.15);	
B1	Inscrierea provizorie, drept de PROPRIETATE, dobandit prin Lege, cota actuala 1/1
	1) COMUNA BAZNA, CIF:4307050, Proprietar Neidentificat

**C. Partea III. SARCINI .**

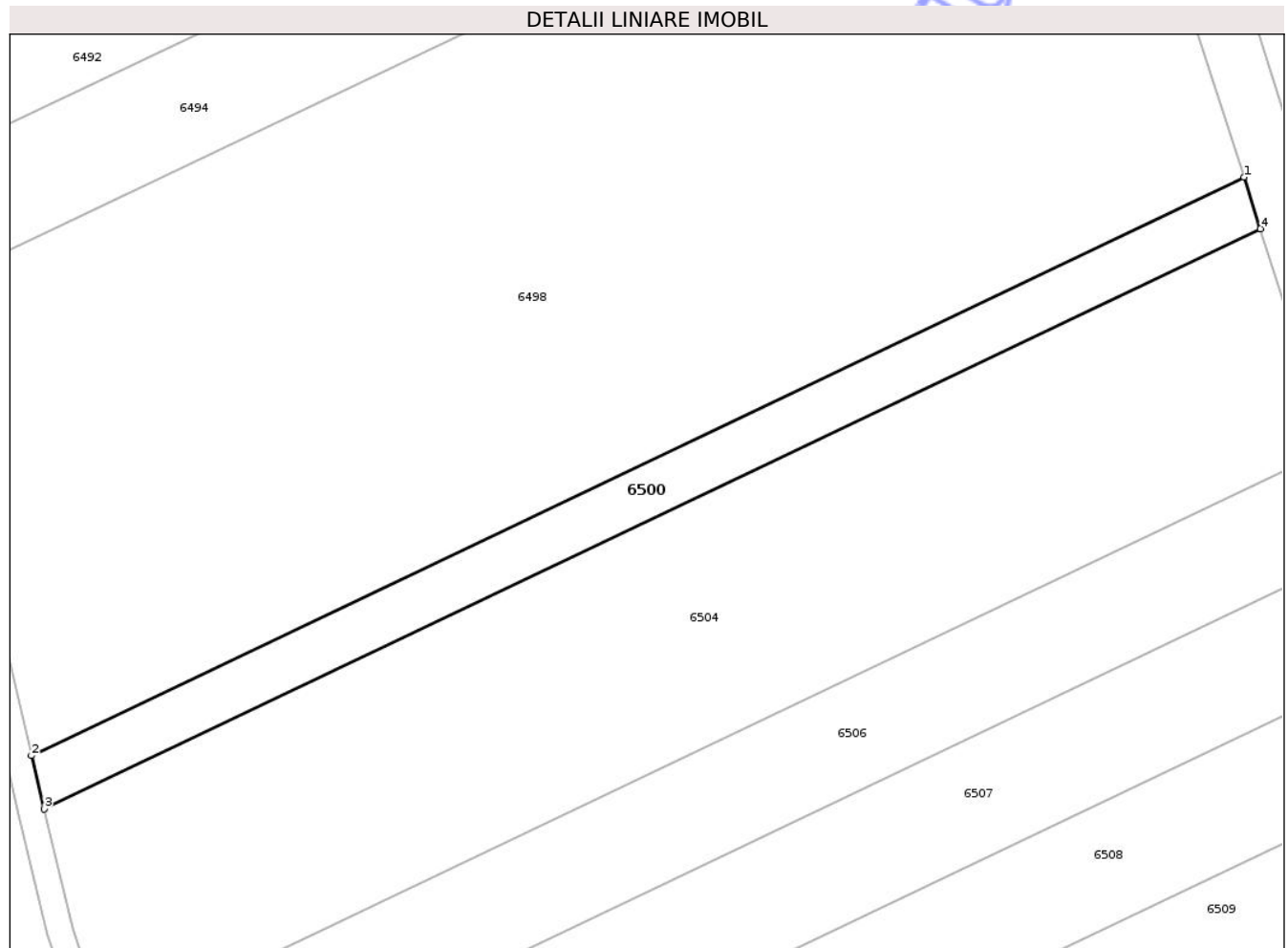
Inscrieri privind dezmembramintele dreptului de proprietate, drepturi reale de garanție și sarcini	Referințe
NU SUNT	

## Anexa Nr. 1 La Partea I

## Teren

Nr cadastral	Suprafața (mp)*	Observații / Referințe
	439	

\* Suprafața este determinată în planul de proiecție Stereo 70.



## Date referitoare la teren

Crt	Categorie folosință	Intra vilan	Suprafața (mp)	Tarla	Parcelă	Nr. topo	Observații / Referințe
1	arabil	NU	439	17	468/1/44/2	-	

## Lungime Segmente

1) Valorile lungimilor segmentelor sunt obținute din proiecție în plan.

Punct început	X / Y	Punct sfârșit	X / Y	Lungime segment (** (m)
1	444.882,469 525.921,361	2	444.787,907 525.876,291	104.754
2	444.787,907 525.876,291	3	444.788,892 525.872,126	4.279
3	444.788,892 525.872,126	4	444.883,757 525.917,341	105.089
4	444.883,757 525.917,341	1	444.882,469 525.921,361	4.221

\*\* Lungimile segmentelor sunt determinate în planul de proiecție Stereo 70 și sunt rotunjite la 1 milimetru.

\*\*\* Distanţa dintre puncte este formată din segmente cumulate ce sunt mai mici decât valoarea 1 milimetru.

Neutilizabil în Circuitul  
Civil



**DATE DESPRE IMOBILUL NR. 6243**

Oficiul de Cadastru și Publicitate Imobiliară SIBIU  
Biroul de Cadastru și Publicitate Imobiliară Medias

**A. Partea I. Descrierea imobilului**

TEREN Extravilan

Adresa: Jud. Sibiu

Nr. Crt	Nr cadastral Nr. topografic	Suprafața* (mp)	Observații / Referințe
A1		5.800	Sector cadastral:12 Teren neimprejmit;

**B. Partea II. Proprietari și acte**

Inscrieri privitoare la dreptul de proprietate și alte drepturi reale	Referințe
/	
Act Administrativ nr. 281/19, din 07/02/1997 emis de CJSPDPAT SIBIU (Parcela se regăsește și în TP 1559/19);	
B1	A1
Intabulare, drept de PROPRIETATE, dobandit prin Reconstituire, cota actuala 1/1	
1) DRAGOMAN ANUȚA, LIPSĂ CNP	
2) ARMEAN MARIA, LIPSĂ CNP	

**C. Partea III. SARCINI .**

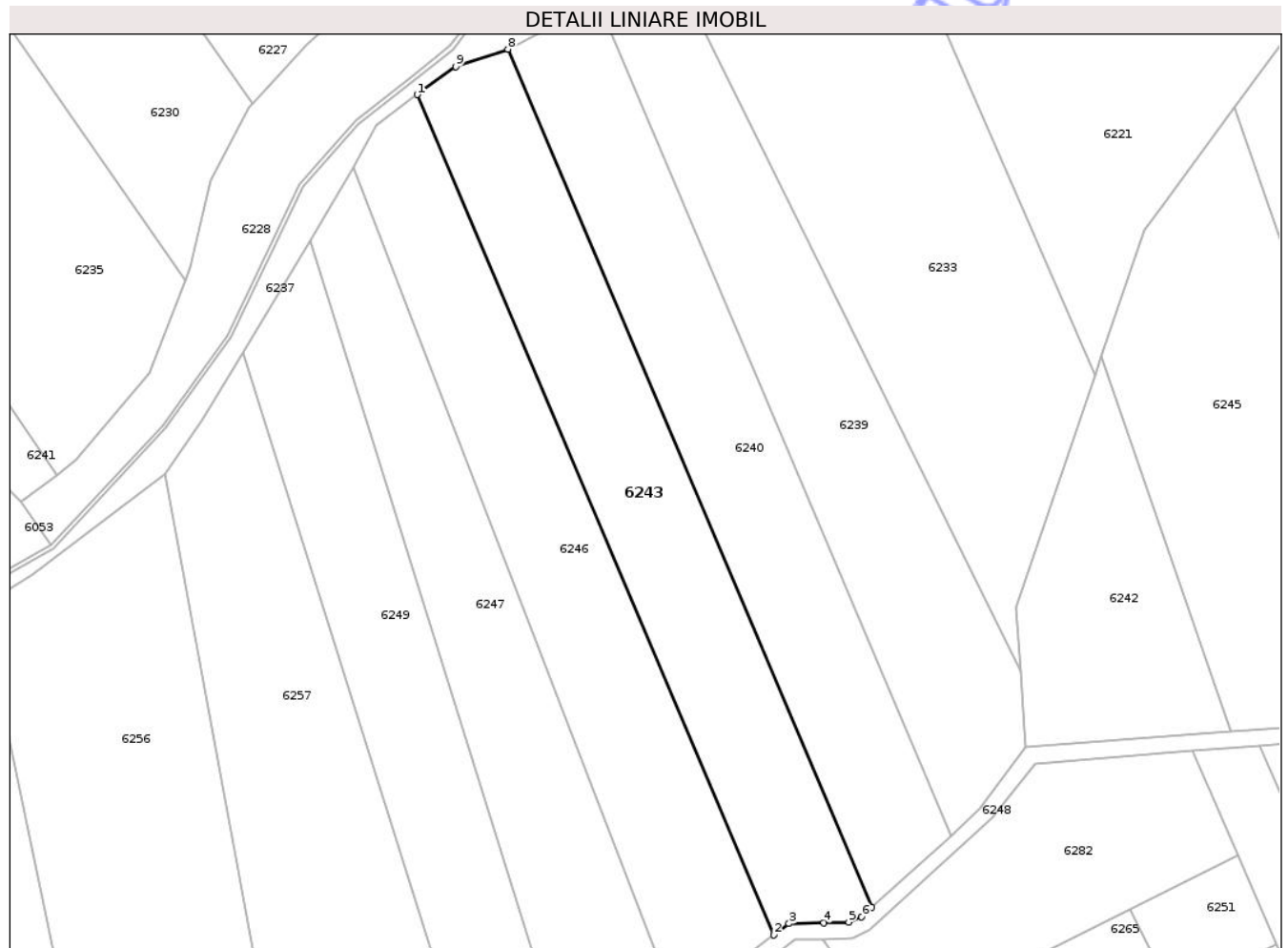
Inscrieri privind dezmembramintele dreptului de proprietate, drepturi reale de garanție și sarcini	Referințe
NU SUNT	

## Anexa Nr. 1 La Partea I

## Teren

Nr cadastral	Suprafața (mp)*	Observații / Referințe
	5.800	

\* Suprafața este determinată în planul de proiecție Stereo 70.



## Date referitoare la teren

Crt	Categorie folosință	Intra vilan	Suprafața (mp)	Tarla	Parcelă	Nr. topo	Observații / Referințe
1	arabil	NU	5.800	15	430/8	-	

## Lungime Segmente

1) Valorile lungimilor segmentelor sunt obținute din proiecție în plan.

Punct început	X / Y	Punct sfârșit	X / Y	Lungime segment (** (m)
1	445.156,355 526.676,728	2	445.245,227 526.467,629	227.201
2	445.245,227 526.467,629	3	445.248,984 526.470,446	4.696
3	445.248,984 526.470,446	4	445.257,635 526.470,634	8.653
4	445.257,635 526.470,634	5	445.263,864 526.470,852	6.234
5	445.263,864 526.470,852	6	445.267,037 526.472,164	3.433

Punct început	X / Y	Punct sfârșit	X / Y	Lungime segment (** (m)
6	445.267,037 526.472,164	7	445.269,586 526.474,464	3.434
7	445.269,586 526.474,464	8	445.178,895 526.688,017	232.013
8	445.178,895 526.688,017	9	445.165,939 526.683,699	13.657
9	445.165,939 526.683,699	1	445.156,355 526.676,728	11.851

\*\* Lungimile segmentelor sunt determinate în planul de proiecție Stereo 70 și sunt rotunjite la 1 milimetru.

\*\*\* Distanța dintre puncte este formată din segmente cumulate ce sunt mai mici decât valoarea 1 milimetru.

Neutilizabil în Circuitul Civil



**DATE DESPRE IMOBILUL NR. 6245**

Oficiul de Cadastru și Publicitate Imobiliară SIBIU  
Biroul de Cadastru și Publicitate Imobiliară Medias

**A. Partea I. Descrierea imobilului**

TEREN Extravilan

Adresa: Jud. Sibiu

Nr. Crt	Nr cadastral Nr. topografic	Suprafața* (mp)	Observații / Referințe
A1		6.700	Sector cadastral:12 Teren neimprejmuit;

**B. Partea II. Proprietari și acte**

Inscrieri privitoare la dreptul de proprietate și alte drepturi reale	Referințe
/	
Act Administrativ nr. 2371/19, din 28/02/2003 emis de CJPSDPAT SIBIU (titlu de proprietate);	
B1	A1
Intabulare, drept de PROPRIETATE, dobandit prin Reconstituire, cota actuala 1/1	
1) BĂNCEU GHEORGHE, LIPSĂ CNP	

**C. Partea III. SARCINI .**

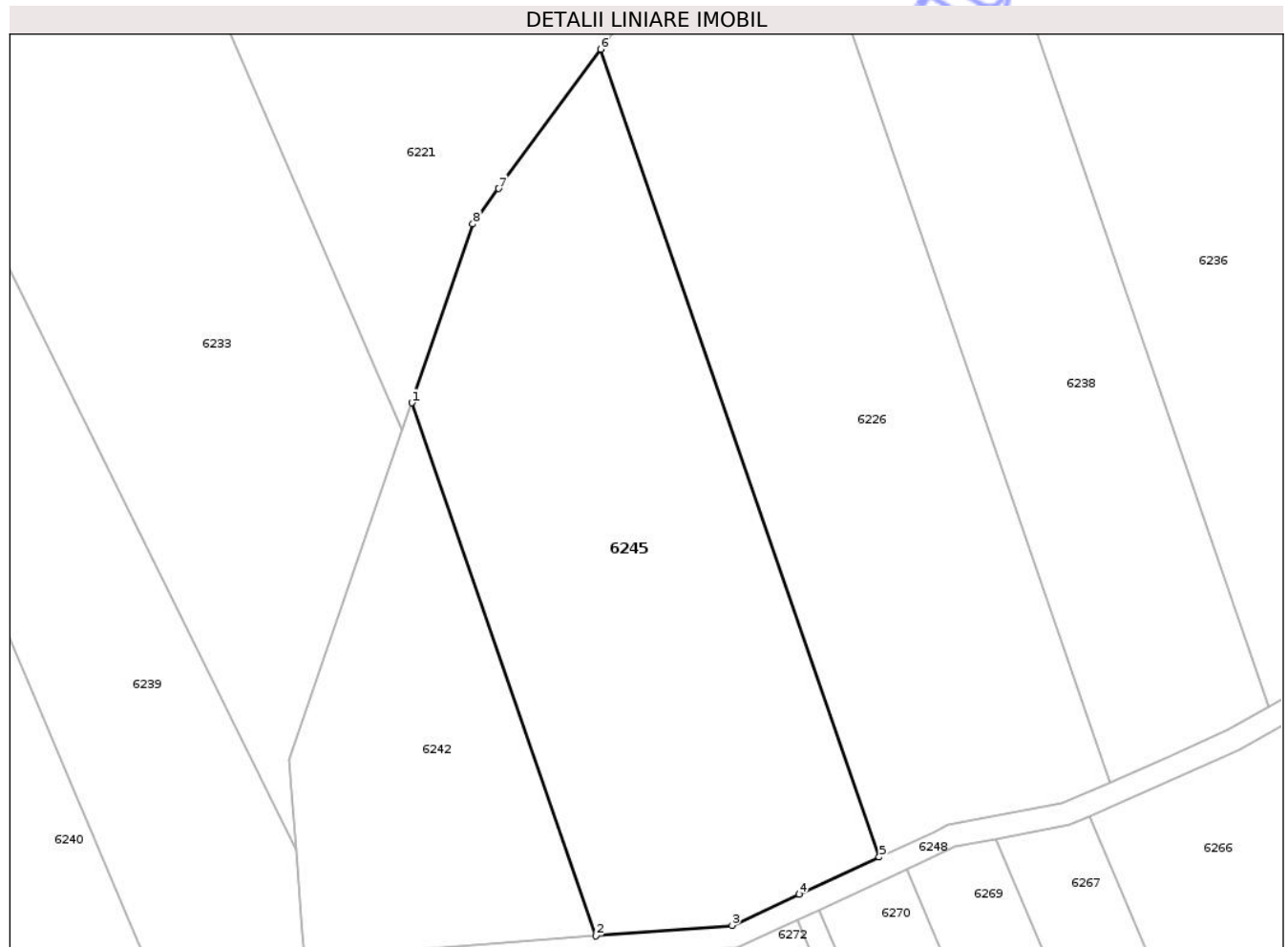
Inscrieri privind dezmembramintele dreptului de proprietate, drepturi reale de garanție și sarcini	Referințe
NU SUNT	

## Anexa Nr. 1 La Partea I

## Teren

Nr cadastral	Suprafața (mp)*	Observații / Referințe
	6.700	

\* Suprafața este determinată în planul de proiecție Stereo 70.



## Date referitoare la teren

Crt	Categorie folosință	Intra vilan	Suprafața (mp)	Tarla	Parcelă	Nr. topo	Observații / Referințe
1	neproductiv	NU	6.700	15	430/40/1	-	

## Lungime Segmente

1) Valorile lungimilor segmentelor sunt obținute din proiecție în plan.

Punct început	X / Y	Punct sfârșit	X / Y	Lungime segment (** (m)
1	445.326,88 526.611,583	2	445.359,126 526.518,24	98.756
2	445.359,126 526.518,24	3	445.383,036 526.520,092	23.981
3	445.383,036 526.520,092	4	445.394,746 526.525,521	12.907
4	445.394,746 526.525,521	5	445.408,826 526.532,049	15.52
5	445.408,826 526.532,049	6	445.359,962 526.673,493	149.646

Punct început	X / Y	Punct sfârșit	X / Y	Lungime segment (** (m)
6	445.359,962 526.673,493	7	445.342,118 526.649,093	30.229
7	445.342,118 526.649,093	8	445.337,597 526.642,911	7.659
8	445.337,597 526.642,911	1	445.326,88 526.611,583	33.111

\*\* Lungimile segmentelor sunt determinate în planul de proiecție Stereo 70 și sunt rotunjite la 1 milimetru.

\*\*\* Distanța dintre puncte este formată din segmente cumulate ce sunt mai mici decât valoarea 1 milimetru.

Neutilizabil în Circuitul Civil



**DATE DESPRE IMOBILUL NR. 6246**

Oficiul de Cadastru și Publicitate Imobiliară SIBIU  
Biroul de Cadastru și Publicitate Imobiliară Medias

**A. Partea I. Descrierea imobilului**

TEREN Extravilan

Adresa: Jud. Sibiu

Nr. Crt	Nr cadastral Nr. topografic	Suprafața* (mp)	Observații / Referințe
A1		5.800	Sector cadastral:12 Teren neimprejmuit;

**B. Partea II. Proprietari și acte**

Inscrieri privitoare la dreptul de proprietate și alte drepturi reale		Referințe
/		
Act Administrativ nr. 287/19, din 03/04/1997 emis de CJPSDPAT SIBIU (titlu de proprietate);		
B1	Intabulare, drept de PROPRIETATE, dobandit prin Reconstituire, cota actuala 2/4 1) DRAGOMAN CAROLINA, LIPSĂ CNP	A1
Act Notarial nr. 173, din 20/08/2021 emis de NP CRISTEA CAMELIA LILIANA (certificat de mostenitor);		
B2	Intabulare, drept de PROPRIETATE, dobandit prin Succesiune, cota actuala 1/4 1) BABĂ VASILE MIRCEA	A1
B3	Intabulare, drept de PROPRIETATE, dobandit prin Succesiune, cota actuala 1/4 1) SOMOGYI MARIA	A1

**C. Partea III. SARCINI .**

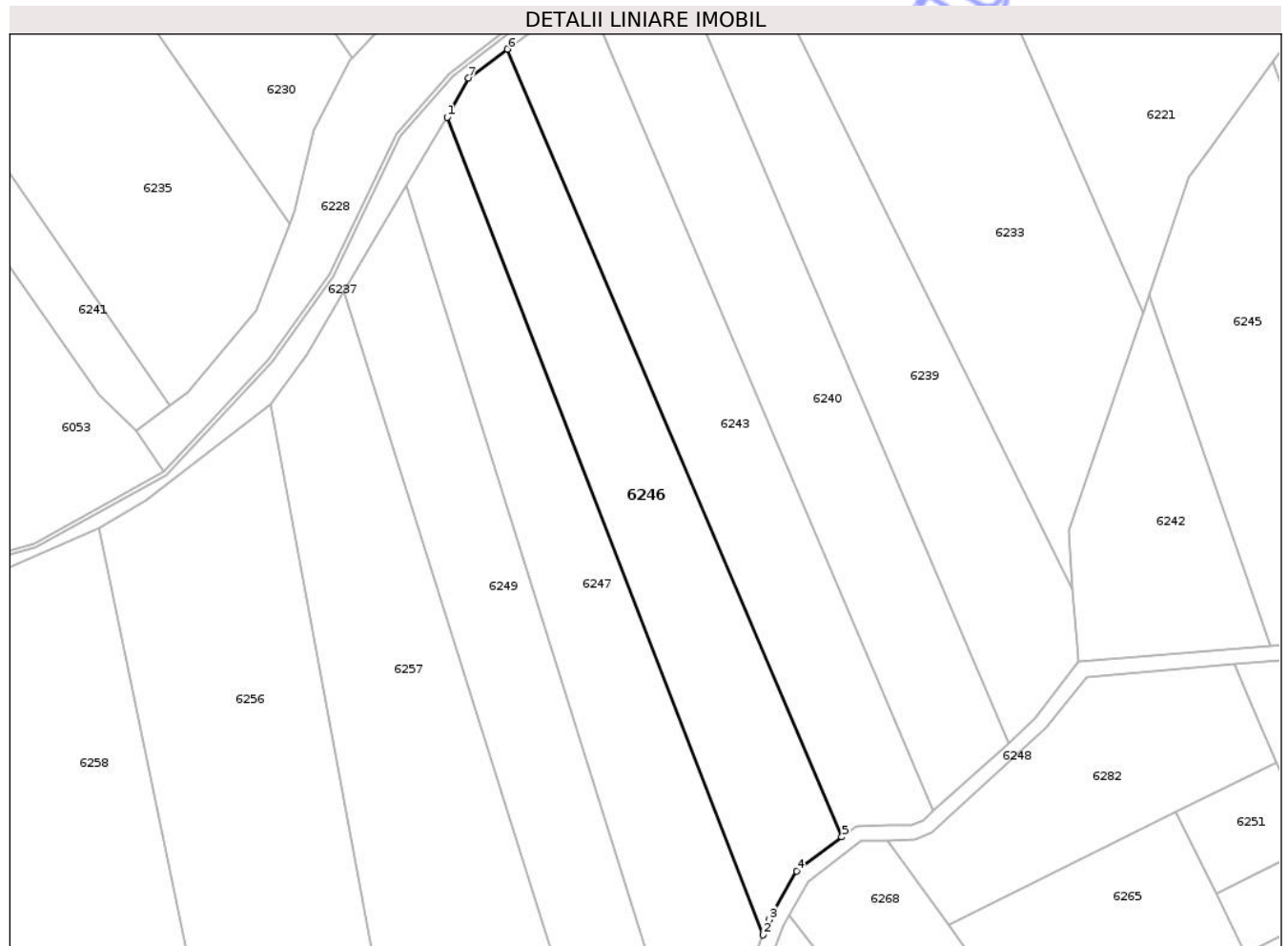
Inscrieri privind dezmembramintele dreptului de proprietate, drepturi reale de garanție și sarcini	Referințe
NU SUNT	

## Anexa Nr. 1 La Partea I

## Teren

Nr cadastral	Suprafața (mp)*	Observații / Referințe
	5.800	

\* Suprafața este determinată în planul de proiecție Stereo 70.



## Date referitoare la teren

Crt	Categorie folosință	Intra vilan	Suprafața (mp)	Tarla	Parcelă	Nr. topo	Observații / Referințe
1	arabil	NU	5.800	15	430/7	-	

## Lungime Segmente

1) Valorile lungimilor segmentelor sunt obținute din proiecție în plan.

Punct început	X / Y	Punct sfârșit	X / Y	Lungime segment (** (m)
1	445.140,366 526.658,645	2	445.224,336 526.441,604	232.719
2	445.224,336 526.441,604	3	445.225,853 526.445,634	4.306
3	445.225,853 526.445,634	4	445.233,187 526.458,604	14.9
4	445.233,187 526.458,604	5	445.245,227 526.467,629	15.047
5	445.245,227 526.467,629	6	445.156,355 526.676,728	227.201

Punct început	X / Y	Punct sfârșit	X / Y	Lungime segment (** (m)
6	445.156,355 526.676,728	7	445.146,027 526.669,102	12.838
7	445.146,027 526.669,102	1	445.140,366 526.658,645	11.891

\*\* Lungimile segmentelor sunt determinate în planul de proiecție Stereo 70 și sunt rotunjite la 1 milimetru.

\*\*\* Distanța dintre puncte este formată din segmente cumulate ce sunt mai mici decât valoarea 1 milimetru.

Neutilizabil în Circuitul Civil



**DATE DESPRE IMOBILUL NR. 6247**

Oficiul de Cadastru și Publicitate Imobiliară SIBIU  
Biroul de Cadastru și Publicitate Imobiliară Medias

**A. Partea I. Descrierea imobilului**

TEREN Extravilan

Adresa: Jud. Sibiu

Nr. Crt	Nr cadastral Nr. topografic	Suprafața* (mp)	Observații / Referințe
A1		5.800	Sector cadastral:12 Teren neimprejmuit;

**B. Partea II. Proprietari și acte**

Inscrieri privitoare la dreptul de proprietate și alte drepturi reale	Referințe
/	
Act Administrativ nr. 1556/19, din 18/05/2004 emis de CJPSDPAT SIBIU (Parcela se regăsește și în TP 472/19);	
B1	A1
Intabulare, drept de PROPRIETATE, dobandit prin Reconstituire, cota actuala 1/1 1) <b>BOGDAN IDIFTA, LIPSĂ CNP</b>	

**C. Partea III. SARCINI .**

Inscrieri privind dezmembramintele dreptului de proprietate, drepturi reale de garanție și sarcini	Referințe
NU SUNT	

## Anexa Nr. 1 La Partea I

## Teren

Nr cadastral	Suprafața (mp)*	Observații / Referințe
	5.800	

\* Suprafața este determinată în planul de proiecție Stereo 70.

## DETALII LINIARE IMOBIL



## Date referitoare la teren

Crt	Categorie folosință	Intra vilan	Suprafața (mp)	Tarla	Parcelă	Nr. topo	Observații / Referințe
1	arabil	NU	5.800	15	430/6	-	

## Lungime Segmente

1) Valorile lungimilor segmentelor sunt obținute din proiecție în plan.

Punct început	X / Y	Punct sfârșit	X / Y	Lungime segment (** (m)
1	445.129,54 526.640,46	2	445.203,271 526.406,109	245.675
2	445.203,271 526.406,109	3	445.209,68 526.411,424	8.326
3	445.209,68 526.411,424	4	445.218,142 526.425,146	16.121
4	445.218,142 526.425,146	5	445.224,336 526.441,604	17.585
5	445.224,336 526.441,604	6	445.140,366 526.658,645	232.719

Punct început	X / Y	Punct sfârșit	X / Y	Lungime segment (** (m)
6	445.140,366 526.658,645	1	445.129,54 526.640,46	21.164

\*\* Lungimile segmentelor sunt determinate în planul de proiecție Stereo 70 și sunt rotunjite la 1 milimetru.

\*\*\* Distanța dintre puncte este formată din segmente cumulate ce sunt mai mici decât valoarea 1 milimetru.

Neutilizabil în Circuitul Civil



**DATE DESPRE IMOBILUL NR. 6248**

Oficiul de Cadastru și Publicitate Imobiliară SIBIU  
Biroul de Cadastru și Publicitate Imobiliară Medias

**A. Partea I. Descrierea imobilului**

TEREN Extravilan

Adresa: Jud. Sibiu

Nr. Crt	Nr cadastral Nr. topografic	Suprafața* (mp)	Observații / Referințe
A1		3.515	Sector cadastral:12 Teren neimprejmuit;

**B. Partea II. Proprietari și acte**

Inscrieri privitoare la dreptul de proprietate și alte drepturi reale	Referințe
/	
Act Normativ nr. 7, din 13/03/1996 emis de PARLAMENTUL ROMÂNIEI (art.13 alin.15);	
B1	Inscrierea provizorie, drept de PROPRIETATE, dobandit prin Lege, cota actuala 1/1
	1) COMUNA BAZNA, CIF:4307050, Proprietar Neidentificat

**C. Partea III. SARCINI .**

Inscrieri privind dezmembramintele dreptului de proprietate, drepturi reale de garanție și sarcini	Referințe
NU SUNT	

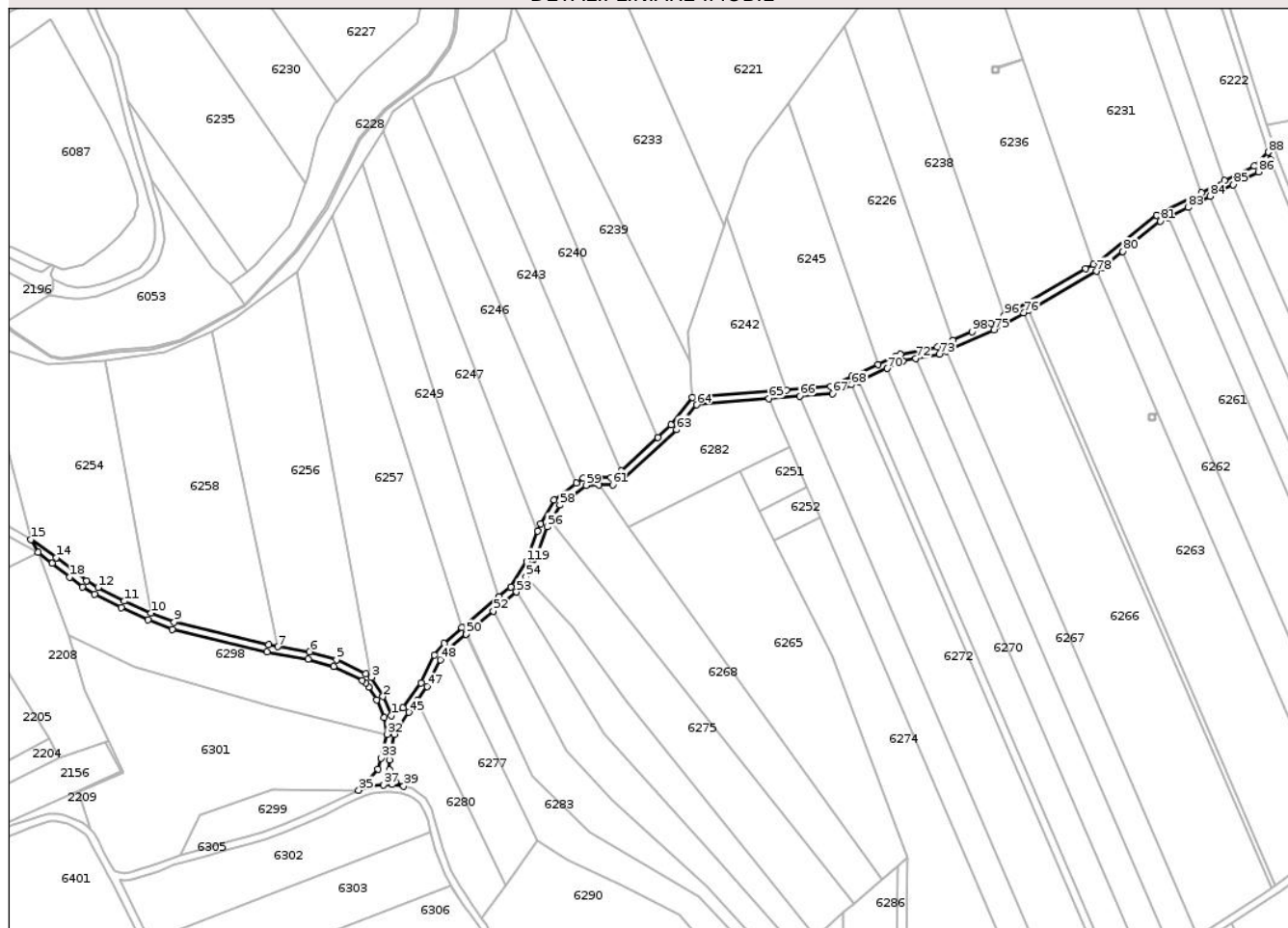
## Anexa Nr. 1 La Partea I

## Teren

Nr cadastral	Suprafața (mp)*	Observații / Referințe
	3.515	

\* Suprafața este determinată în planul de proiecție Stereo 70.

## DETALII LINIARE IMOBIL



## Date referitoare la teren

Crt	Categorie folosință	Intra vilan	Suprafața (mp)	Tarla	Parcelă	Nr. topo	Observații / Referințe
1	drum	NU	3.515	15	431/1	-	

## Lungime Segmente

1) Valorile lungimilor segmentelor sunt obținute din proiecție în plan.

Punct început	X / Y	Punct sfârșit	X / Y	Lungime segment	Punct început	X / Y	Punct sfârșit	X / Y	Lungime segment	Punct început	X / Y	Punct sfârșit	X / Y	Lungime segment
1	445.144,966 / 526.341,721	2	445.140,429 / 526.352,134	11.359	2	445.140,429 / 526.352,134	3	445.134,128 / 526.362,463	12.099	3	445.134,128 / 526.362,463	4	445.131,13 / 526.364,402	3.57
4	445.131,13 / 526.364,402	5	445.115,236 / 526.372,132	17.674	5	445.115,236 / 526.372,132	6	445.100,585 / 526.376,312	15.236	6	445.100,585 / 526.376,312	7	445.083,311 / 526.379,11	17.499
7	445.083,311 / 526.379,11	8	445.078,294 / 526.380,07	5.107	8	445.078,294 / 526.380,07	9	445.027,281 / 526.392,376	52.477	9	445.027,281 / 526.392,376	10	445.014,531 / 526.397,297	13.667
10	445.014,531 / 526.397,297	11	445.000,247 / 526.403,787	15.69	11	445.000,247 / 526.403,787	12	444.985,964 / 526.411,126	16.058	12	444.985,964 / 526.411,126	13	444.979,647 / 526.414,823	7.32
13	444.979,647 / 526.414,823	14	444.963,318 / 526.427,425	20.626	14	444.963,318 / 526.427,425	15	444.949,471 / 526.437,177	16.936	15	444.949,471 / 526.437,177	16	444.953,368 / 526.430,253	7.945
16	444.953,368 / 526.430,253	17	444.960,918 / 526.424,225	9.662	17	444.960,918 / 526.424,225	18	444.970,644 / 526.416,814	12.227	18	444.970,644 / 526.416,814	19	444.977,39 / 526.411,51	8.582

Punct început	X / Y	Punct sfârșit	X / Y	Lungime segmen t	Punct început	X / Y	Punct sfârșit	X / Y	Lungime segmen t	Punct început	X / Y	Punct sfârșit	X / Y	Lungime segmen t
19	444.977,39 526.411,51	20	444.984,038 526.407,618	7.704	20	444.984,038 526.407,618	21	444.998,504 526.400,185	16.26 4	21	444.998,504 526.400,185	22	445.012,982 526.393,607	15.90 2
22	445.012,982 526.393,607	23	445.026,087 526.388,549	14.04 7	23	445.026,087 526.388,549	24	445.077,492 526.376,149	52.88	24	445.077,492 526.376,149	25	445.099,701 526.372,405	22.52 2
25	445.099,701 526.372,405	26	445.113,801 526.368,381	14.66 4	26	445.113,801 526.368,381	27	445.129,162 526.360,912	17.08 1	27	445.129,162 526.360,912	28	445.131,182 526.359,605	2.406
28	445.131,182 526.359,605	29	445.132,618 526.357,23	2.775	29	445.132,618 526.357,23	30	445.136,873 526.350,282	8.147	30	445.136,873 526.350,282	31	445.141,09 526.340,603	10.55 9
31	445.141,09 526.340,603	32	445.142,451 526.331,651	9.054	32	445.142,451 526.331,651	33	445.139,249 526.318,708	13.33 4	33	445.139,249 526.318,708	34	445.137,51 526.312,817	6.142
34	445.137,51 526.312,817	35	445.127,292 526.301,336	15.37	35	445.127,292 526.301,336	36	445.133,538 526.303,399	6.578	36	445.133,538 526.303,399	37	445.140,595 526.304,342	7.12
37	445.140,595 526.304,342	38	445.145,359 526.304,435	4.765	38	445.145,359 526.304,435	39	445.151,564 526.303,642	6.255	39	445.151,564 526.303,642	40	445.147,059 526.305,875	5.028
40	445.147,059 526.305,875	41	445.144,46 526.309,042	4.098	41	445.144,46 526.309,042	42	445.143,868 526.312,363	3.373	42	445.143,868 526.312,363	43	445.143,791 526.317,601	5.238
43	445.143,791 526.317,601	44	445.146,526 526.331,465	14.13 1	44	445.146,526 526.331,465	45	445.154,368 526.343,535	14.39 5	45	445.154,368 526.343,535	46	445.158,982 526.349,947	7.9
46	445.158,982 526.349,947	47	445.164,394 526.357,468	9.265	47	445.164,394 526.357,468	48	445.171,386 526.372,064	16.18 4	48	445.171,386 526.372,064	49	445.174,83 526.376,555	5.66
49	445.174,83 526.376,555	50	445.185,286 526.385,961	14.06 4	50	445.185,286 526.385,961	51	445.185,779 526.386,405	0.663	51	445.185,779 526.386,405	52	445.200,184 526.398,352	18.71 5
52	445.200,184 526.398,352	53	445.212,739 526.408,765	16.31 2	53	445.212,739 526.408,765	54	445.217,86 526.417,067	9.754	54	445.217,86 526.417,067	55	445.221,75 526.423,375	7.411
55	445.221,75 526.423,375	56	445.229,487 526.443,935	21.96 8	56	445.229,487 526.443,935	57	445.231,158 526.446,889	3.394	57	445.231,158 526.446,889	58	445.236,257 526.455,906	10.35 8
58	445.236,257 526.455,906	59	445.250,355 526.466,475	17.62	59	445.250,355 526.466,475	60	445.257,501 526.466,63	7.147	60	445.257,501 526.466,63	61	445.264,83 526.466,883	7.334
61	445.264,83 526.466,883	62	445.269,16 526.468,936	4.792	62	445.269,16 526.468,936	63	445.299,614 526.496,62	41.15 7	63	445.299,614 526.496,62	64	445.310,366 526.510,105	17.24 6
64	445.310,366 526.510,105	65	445.349,599 526.513,49	39.37 9	65	445.349,599 526.513,49	66	445.366,283 526.514,782	16.73 4	66	445.366,283 526.514,782	67	445.384,064 526.516,159	17.83 4
67	445.384,064 526.516,159	68	445.394,417 526.520,959	11.41 1	68	445.394,417 526.520,959	69	445.398,248 526.522,736	4.223	69	445.398,248 526.522,736	70	445.413,588 526.529,848	16.90 9
70	445.413,588 526.529,848	71	445.422,13 526.533,809	9.415	71	445.422,13 526.533,809	72	445.429,182 526.535,161	7.181	72	445.429,182 526.535,161	73	445.442,128 526.537,643	13.18 2
73	445.442,128 526.537,643	74	445.445,615 526.539,18	3.811	74	445.445,615 526.539,18	75	445.471,722 526.550,688	28.53 1	75	445.471,722 526.550,688	76	445.487,679 526.559,853	18.40 2
76	445.487,679 526.559,853	77	445.490,253 526.561,332	2.968	77	445.490,253 526.561,332	78	445.527,109 526.582,5	42.50 3	78	445.527,109 526.582,5	79	445.530,258 526.584,309	3.632
79	445.530,258 526.584,309	80	445.541,4 526.593,23	14.27 3	80	445.541,4 526.593,23	81	445.561,812 526.609,573	26.14 9	81	445.561,812 526.609,573	82	445.566,073 526.611,717	4.77
82	445.566,073 526.611,717	83	445.576,698 526.617,064	11.89 4	83	445.576,698 526.617,064	84	445.588,704 526.623,105	13.44 1	84	445.588,704 526.623,105	85	445.601,312 526.629,45	14.11 4
85	445.601,312 526.629,45	86	445.614,895 526.636,285	15.20 6	86	445.614,895 526.636,285	87	445.621,6 526.642,744	9.31	87	445.621,6 526.642,744	88	445.620,245 526.646,992	4.459
88	445.620,245 526.646,992	89	445.612,556 526.639,586	10.67 6	89	445.612,556 526.639,586	90	445.596,695 526.631,604	17.75 6	90	445.596,695 526.631,604	91	445.583,985 526.625,208	14.22 9
91	445.583,985 526.625,208	92	445.559,64 526.612,958	27.25 3	92	445.559,64 526.612,958	93	445.528,004 526.587,628	40.52 6	93	445.528,004 526.587,628	94	445.525,591 526.586,242	2.783
94	445.525,591 526.586,242	95	445.521,265 526.583,758	4.988	95	445.521,265 526.583,758	96	445.477,16 526.558,424	50.86 3	96	445.477,16 526.558,424	97	445.469,915 526.554,262	8.356
97	445.469,915 526.554,262	98	445.459,705 526.549,763	11.15 7	98	445.459,705 526.549,763	99	445.449,308 526.545,181	11.36 1	99	445.449,308 526.545,181	100	445.440,919 526.541,484	9.168
100	445.440,919 526.541,484	101	445.420,893 526.537,644	20.39 1	101	445.420,893 526.537,644	102	445.418,416 526.536,496	2.731	102	445.418,416 526.536,496	103	445.408,826 526.532,049	10.57
103	445.408,826 526.532,049	104	445.394,746 526.525,521	15.52	104	445.394,746 526.525,521	105	445.383,036 526.520,092	12.90 7	105	445.383,036 526.520,092	106	445.359,126 526.518,24	23.98 1
106	445.359,126 526.518,24	107	445.308,051 526.514,284	51.22 8	107	445.308,051 526.514,284	108	445.296,618 526.499,289	18.85 7	108	445.296,618 526.499,289	109	445.289,474 526.492,406	9.92
109	445.289,474 526.492,406	110	445.269,586 526.474,464	26.78 6	110	445.269,586 526.474,464	111	445.267,037 526.472,164	3.434	111	445.267,037 526.472,164	112	445.263,864 526.470,852	3.433
112	445.263,864 526.470,852	113	445.257,635 526.470,634	6.234	113	445.257,635 526.470,634	114	445.248,984 526.470,446	8.653	114	445.248,984 526.470,446	115	445.245,227 526.467,629	4.696
115	445.245,227 526.467,629	116	445.233,187 526.458,604	15.04 7	116	445.233,187 526.458,604	117	445.225,853 526.445,634	14.9	117	445.225,853 526.445,634	118	445.224,336 526.441,604	4.306

Punct început	X / Y	Punct sfârșit	X / Y	Lungime segment	Punct început	X / Y	Punct sfârșit	X / Y	Lungime segment	Punct început	X / Y	Punct sfârșit	X / Y	Lungime segment
118	445.224,336 526.441,604	119	445.218,142 526.425,146	17.585	119	445.218,142 526.425,146	120	445.209,68 526.411,424	16.121	120	445.209,68 526.411,424	121	445.203,271 526.406,109	8.326
121	445.203,271 526.406,109	122	445.183,164 526.389,432	26.124	122	445.183,164 526.389,432	123	445.173,599 526.380,828	12.865	123	445.173,599 526.380,828	124	445.168,108 526.374,478	8.395
124	445.168,108 526.374,478	125	445.160,94 526.359,516	16.59	125	445.160,94 526.359,516	126	445.151,223 526.346,014	16.635	126	445.151,223 526.346,014	1	445.144,966 526.341,721	7.588

\*\* Lungimile segmentelor sunt determinate în planul de proiecție Stereo 70 și sunt rotunjite la 1 milimetru.

\*\*\* Distanța dintre puncte este formată din segmente cumulate ce sunt mai mici decât valoarea 1 milimetru.

Neutilizabil în Circuitul Civil

**DATE DESPRE IMOBILUL NR. 6249**

Oficiul de Cadastru și Publicitate Imobiliară SIBIU  
Biroul de Cadastru și Publicitate Imobiliară Medias

**A. Partea I. Descrierea imobilului**

TEREN Extravilan

Adresa: Jud. Sibiu

Nr. Crt	Nr cadastral Nr. topografic	Suprafața* (mp)	Observații / Referințe
A1		5.800	Sector cadastral:12 Teren neimprejmuit;

**B. Partea II. Proprietari și acte**

Inscrieri privitoare la dreptul de proprietate și alte drepturi reale	Referințe
/	
Act Normativ nr. 7, din 13/03/1996 emis de PARLAMENTUL ROMÂNIEI (art.13 alin.15);	
B1	Inscrierea provizorie, drept de PROPRIETATE, dobandit prin Lege, cota actuala 1/1
	1) COMUNA BAZNA, CIF:4307050, Proprietar Neidentificat

**C. Partea III. SARCINI .**

Inscrieri privind dezmembramintele dreptului de proprietate, drepturi reale de garanție și sarcini	Referințe
NU SUNT	

## Anexa Nr. 1 La Partea I

## Teren

Nr cadastral	Suprafața (mp)*	Observații / Referințe
	5.800	

\* Suprafața este determinată în planul de proiecție Stereo 70.



## Date referitoare la teren

Crt	Categorie folosință	Intra vilan	Suprafața (mp)	Tarla	Parcelă	Nr. topo	Observații / Referințe
1	arabil	NU	5.800	15	430/5	-	

## Lungime Segmente

1) Valorile lungimilor segmentelor sunt obținute din proiecție în plan.

Punct început	X / Y	Punct sfârșit	X / Y	Lungime segment (** (m)
1	445.112,953 526.612,594	2	445.183,164 526.389,432	233.946
2	445.183,164 526.389,432	3	445.203,271 526.406,109	26.124
3	445.203,271 526.406,109	4	445.129,54 526.640,46	245.675
4	445.129,54 526.640,46	1	445.112,953 526.612,594	32.429

\*\* Lungimile segmentelor sunt determinate în planul de proiecție Stereo 70 și sunt rotunjite la 1 milimetru.

\*\*\* Distanţa dintre puncte este formată din segmente cumulate ce sunt mai mici decât valoarea 1 milimetru.

Neutilizabil în Circuitul  
Civil



**DATE DESPRE IMOBILUL NR. 6251**

Oficiul de Cadastru și Publicitate Imobiliară SIBIU  
Biroul de Cadastru și Publicitate Imobiliară Medias

**A. Partea I. Descrierea imobilului**

TEREN Extravilan

Adresa: Jud. Sibiu

Nr. Crt	Nr cadastral Nr. topografic	Suprafața* (mp)	Observații / Referințe
A1		700	Sector cadastral:12 Teren neimprejmuit;

**B. Partea II. Proprietari și acte**

Inscrieri privitoare la dreptul de proprietate și alte drepturi reale	Referințe
/	
Act Normativ nr. 7, din 13/03/1996 emis de PARLAMENTUL ROMÂNIEI (art.13 alin.15);	
B1	Inscrierea provizorie, drept de PROPRIETATE, dobandit prin Lege, cota actuala 1/1
	1) COMUNA BAZNA, CIF:4307050, Proprietar Neidentificat

**C. Partea III. SARCINI .**

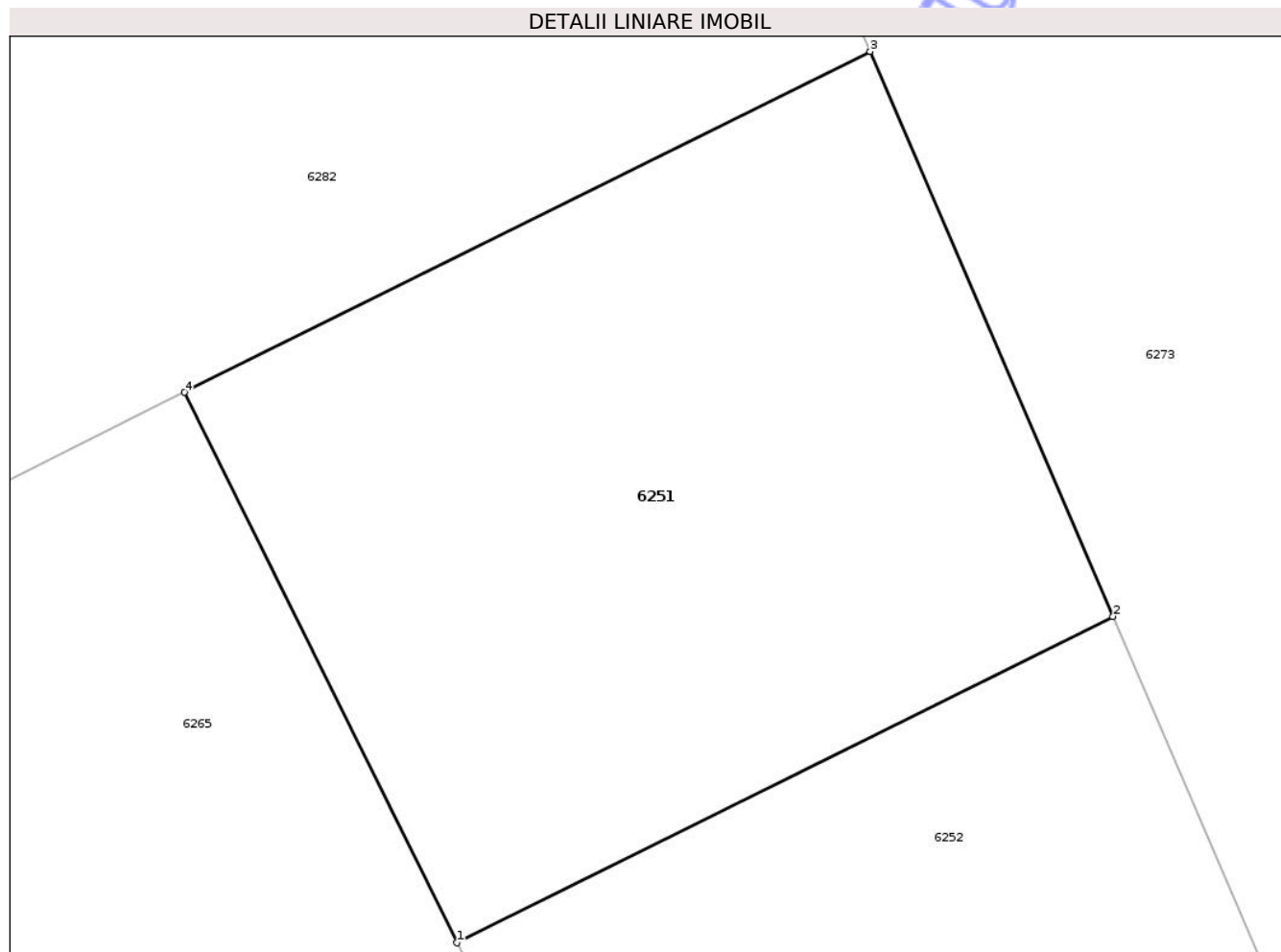
Inscrieri privind dezmembramintele dreptului de proprietate, drepturi reale de garanție și sarcini	Referințe
NU SUNT	

## Anexa Nr. 1 La Partea I

## Teren

Nr cadastral	Suprafața (mp)*	Observații / Referințe
	700	

\* Suprafața este determinată în planul de proiecție Stereo 70.



## Date referitoare la teren

Crt	Categorie folosință	Intra vilan	Suprafața (mp)	Tarla	Parcelă	Nr. topo	Observații / Referințe
1	faneata	NU	700	15	419/3	-	

## Lungime Segmente

1) Valorile lungimilor segmentelor sunt obținute din proiecție în plan.

Punct început	X / Y	Punct sfârșit	X / Y	Lungime segment (** (m)
1	445.344,692 526.452,68	2	445.370,291 526.465,404	28.587
2	445.370,291 526.465,404	3	445.360,812 526.487,431	23.98
3	445.360,812 526.487,431	4	445.334,049 526.474,14	29.883
4	445.334,049 526.474,14	1	445.344,692 526.452,68	23.954

\*\* Lungimile segmentelor sunt determinate în planul de proiecție Stereo 70 și sunt rotunjite la 1 milimetru.

\*\*\* Distanţa dintre puncte este formată din segmente cumulate ce sunt mai mici decât valoarea 1 milimetru.

Neutilizabil în Circuitul  
Civil



**DATE DESPRE IMOBILUL NR. 6252**

Oficiul de Cadastru și Publicitate Imobiliară SIBIU  
 Biroul de Cadastru și Publicitate Imobiliară Medias

**A. Partea I. Descrierea imobilului**

TEREN Extravilan

Adresa: Jud. Sibiu

Nr. Crt	Nr cadastral Nr. topografic	Suprafața* (mp)	Observații / Referințe
A1		500	Sector cadastral:12 Teren neimprejmuit;

**B. Partea II. Proprietari și acte**

Inscrieri privitoare la dreptul de proprietate și alte drepturi reale	Referințe
/	
Act Normativ nr. 7, din 13/03/1996 emis de PARLAMENTUL ROMÂNIEI (art.13 alin.15);	
B1	A1
1) COMUNA BAZNA, CIF:4307050, Proprietar Neidentificat	

**C. Partea III. SARCINI .**

Inscrieri privind dezmembramintele dreptului de proprietate, drepturi reale de garanție și sarcini	Referințe
NU SUNT	

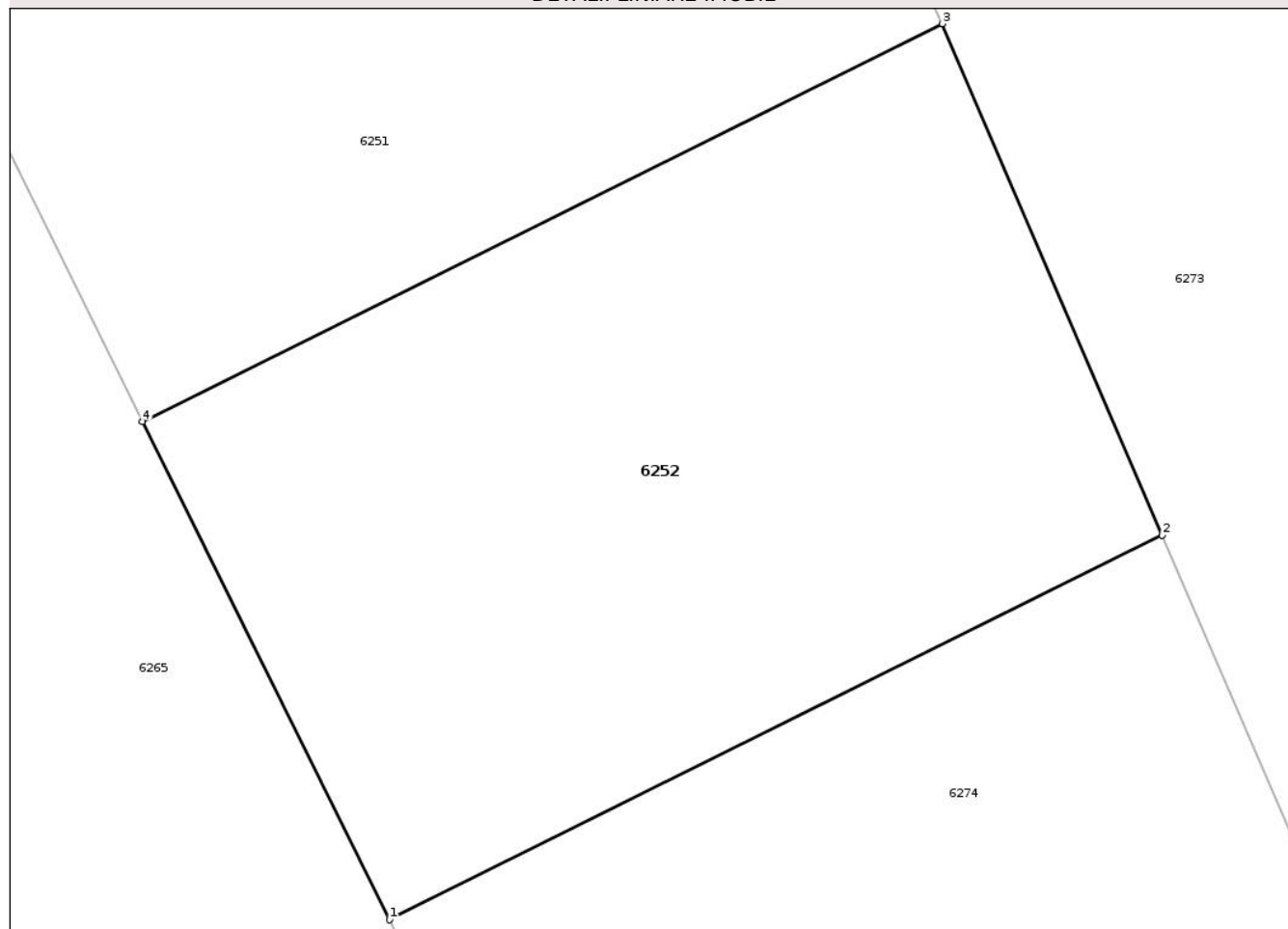
## Anexa Nr. 1 La Partea I

## Teren

Nr cadastral	Suprafața (mp)*	Observații / Referințe
	500	

\* Suprafața este determinată în planul de proiecție Stereo 70.

## DETALII LINIARE IMOBIL



## Date referitoare la teren

Crt	Categorie folosință	Intra vilan	Suprafața (mp)	Tarla	Parcelă	Nr. topo	Observații / Referințe
1	faneata	NU	500	15	419/2	-	

## Lungime Segmente

1) Valorile lungimilor segmentelor sunt obținute din proiecție în plan.

Punct început	X / Y	Punct sfârșit	X / Y	Lungime segment (** (m)
1	445.352,596 526.436,742	2	445.377,334 526.449,038	27.625
2	445.377,334 526.449,038	3	445.370,291 526.465,404	17.817
3	445.370,291 526.465,404	4	445.344,692 526.452,68	28.587
4	445.344,692 526.452,68	1	445.352,596 526.436,742	17.79

\*\* Lungimile segmentelor sunt determinate în planul de proiecție Stereo 70 și sunt rotunjite la 1 milimetru.

\*\*\* Distanţa dintre puncte este formată din segmente cumulate ce sunt mai mici decât valoarea 1 milimetru.

Neutilizabil în Circuitul  
Civil



**DATE DESPRE IMOBILUL NR. 6253**

Oficiul de Cadastru și Publicitate Imobiliară SIBIU  
Biroul de Cadastru și Publicitate Imobiliară Medias

**A. Partea I. Descrierea imobilului**

TEREN Extravilan

Adresa: Jud. Sibiu

Nr. Crt	Nr cadastral Nr. topografic	Suprafața* (mp)	Observații / Referințe
A1		5.800	Sector cadastral:12 Teren neimprejmuit;

**B. Partea II. Proprietari și acte**

Inscrieri privitoare la dreptul de proprietate și alte drepturi reale	Referințe
/	
Act Administrativ nr. 1502/19, din 28/02/2003 emis de CJPSDPAT SIBIU (titlu de proprietate);	
B1	A1
Intabulare, drept de PROPRIETATE, dobandit prin Reconstituire, cota actuala 1/1 1) TOROK MIHAI, lipsă CNP	

**C. Partea III. SARCINI .**

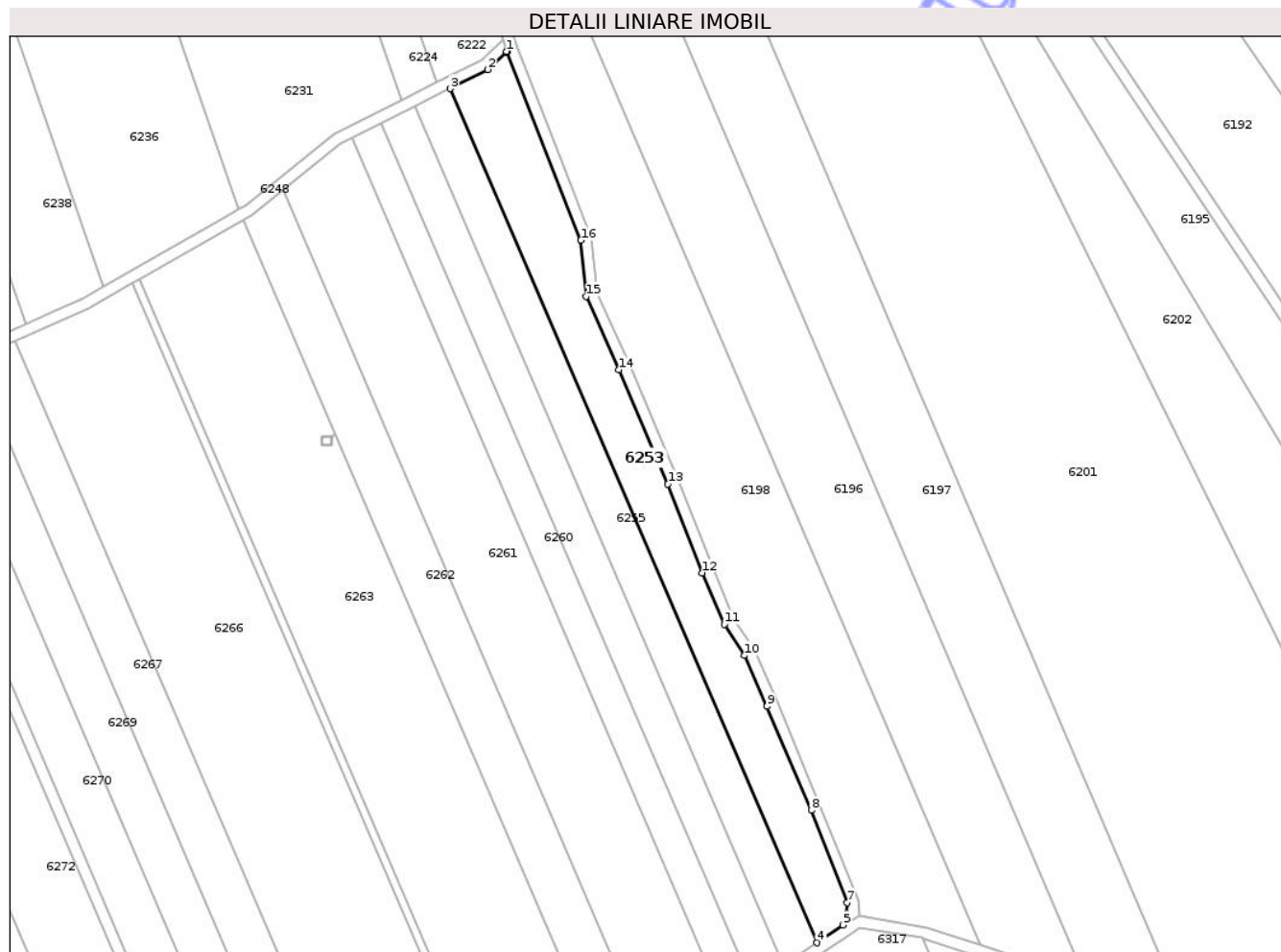
Inscrieri privind dezmembramintele dreptului de proprietate, drepturi reale de garanție și sarcini	Referințe
NU SUNT	

## Anexa Nr. 1 La Partea I

## Teren

Nr cadastral	Suprafața (mp)*	Observații / Referințe
	5.800	

\* Suprafața este determinată în planul de proiecție Stereo 70.



## Date referitoare la teren

Crt	Categorie folosință	Intra vilan	Suprafața (mp)	Tarla	Parcelă	Nr. topo	Observații / Referințe
1	arabil	NU	5.800	16	430/34	-	

## Lungime Segmente

1) Valorile lungimilor segmentelor sunt obținute din proiecție în plan.

Punct început	X / Y	Punct sfârșit	X / Y	Lungime segment (** (m)
1	445.621,6 526.642,744	2	445.614,895 526.636,285	9.31
2	445.614,895 526.636,285	3	445.601,312 526.629,45	15.206
3	445.601,312 526.629,45	4	445.732,779 526.323,859	332.67
4	445.732,779 526.323,859	5	445.742,122 526.330,195	11.288
5	445.742,122 526.330,195	6	445.743,419 526.334,139	4.152

Punct început	X / Y	Punct sfârşit	X / Y	Lungime segment (** (m)
6	445.743,419 526.334,139	7	445.743,635 526.338,23	4.096
7	445.743,635 526.338,23	8	445.730,696 526.371,216	35.433
8	445.730,696 526.371,216	9	445.714,851 526.408,437	40.453
9	445.714,851 526.408,437	10	445.706,85 526.426,598	19.845
10	445.706,85 526.426,598	11	445.699,577 526.437,835	13.385
11	445.699,577 526.437,835	12	445.691,717 526.456,247	20.02
12	445.691,717 526.456,247	13	445.679,386 526.488,0	34.064
13	445.679,386 526.488,0	14	445.661,823 526.528,823	44.44
14	445.661,823 526.528,823	15	445.650,131 526.555,125	28.784
15	445.650,131 526.555,125	16	445.648,152 526.575,175	20.147
16	445.648,152 526.575,175	17	445.621,649 526.642,59	72.438
17	445.621,649 526.642,59	1	445.621,6 526.642,744	0.162

\*\* Lungimile segmentelor sunt determinate în planul de proiecţie Stereo 70 şi sunt rotunjite la 1 milimetru.

\*\*\* Distanţa dintre puncte este formată din segmente cumulate ce sunt mai mici decât valoarea 1 milimetru.





## DATE DESPRE IMOBILUL NR. 6254

Oficiul de Cadastru și Publicitate Imobiliară SIBIU  
Biroul de Cadastru și Publicitate Imobiliară Medias

## A. Partea I. Descrierea imobilului

TEREN Extravilan

Adresa: Jud. Sibiu

Nr. Crt	Nr cadastral Nr. topografic	Suprafața* (mp)	Observații / Referințe
A1		7.200	Sector cadastral:12 Teren neimprejmuit;

## B. Partea II. Proprietari și acte

Inscrieri privitoare la dreptul de proprietate și alte drepturi reale	Referințe
/	
Act Normativ nr. 7, din 13/03/1996 emis de PARLAMENTUL ROMÂNIEI (art.13 alin.15);	
B1	A1
Inscrierea provizorie, drept de PROPRIETATE, dobandit prin Lege, cota actuala 1/1	
1) COMUNA BAZNA, CIF:4307050, Proprietar Neidentificat	

## C. Partea III. SARCINI .

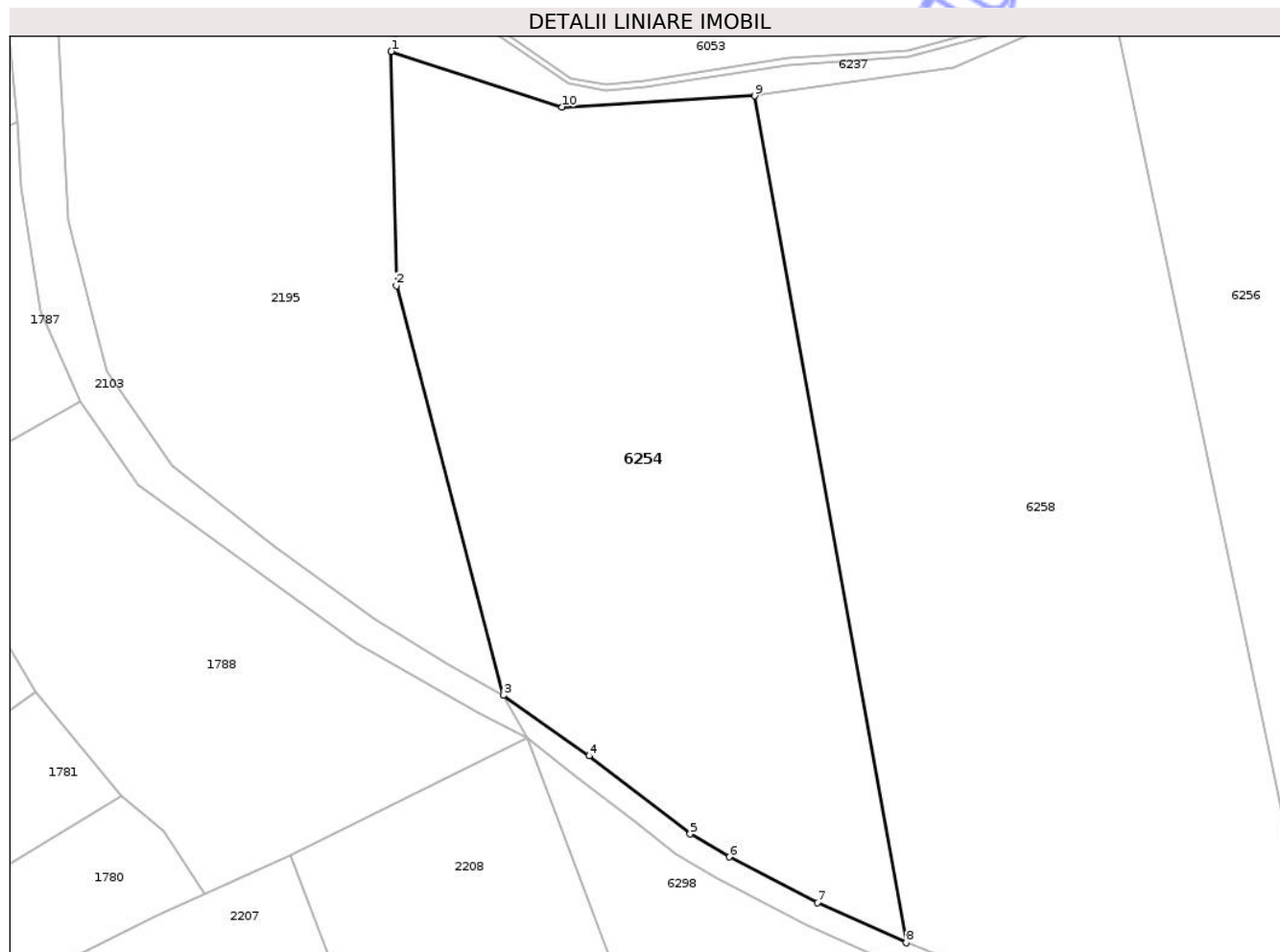
Inscrieri privind dezmembramintele dreptului de proprietate, drepturi reale de garanție și sarcini	Referințe
NU SUNT	

## Anexa Nr. 1 La Partea I

## Teren

Nr cadastral	Suprafața (mp)*	Observații / Referințe
	7.200	

\* Suprafața este determinată în planul de proiecție Stereo 70.



## Date referitoare la teren

Crt	Categorie folosință	Intra vilan	Suprafața (mp)	Tarla	Parcelă	Nr. topo	Observații / Referințe
1	arabil	NU	7.200	15	430/1	-	

## Lungime Segmente

1) Valorile lungimilor segmentelor sunt obținute din proiecție în plan.

Punct început	X / Y	Punct sfârșit	X / Y	Lungime segment (** (m)
1	444.931,386 526.540,999	2	444.932,244 526.503,218	37.791
2	444.932,244 526.503,218	3	444.949,471 526.437,177	68.251
3	444.949,471 526.437,177	4	444.963,318 526.427,425	16.936
4	444.963,318 526.427,425	5	444.979,647 526.414,823	20.626
5	444.979,647 526.414,823	6	444.985,964 526.411,126	7.32

Punct început	X / Y	Punct sfârșit	X / Y	Lungime segment (** (m)
6	444.985,964 526.411,126	7	445.000,247 526.403,787	16.058
7	445.000,247 526.403,787	8	445.014,531 526.397,297	15.69
8	445.014,531 526.397,297	9	444.990,045 526.533,832	138.713
9	444.990,045 526.533,832	10	444.958,962 526.532,056	31.134
10	444.958,962 526.532,056	1	444.931,386 526.540,999	28.99

\*\* Lungimile segmentelor sunt determinate în planul de proiecție Stereo 70 și sunt rotunjite la 1 milimetru.

\*\*\* Distanța dintre puncte este formată din segmente cumulate ce sunt mai mici decât valoarea 1 milimetru.

Neutilizabil în Circuitul Civil



**DATE DESPRE IMOBILUL NR. 6255**

Oficiul de Cadastru și Publicitate Imobiliară SIBIU  
Biroul de Cadastru și Publicitate Imobiliară Medias

**A. Partea I. Descrierea imobilului**

TEREN Extravilan

Adresa: Jud. Sibiu

Nr. Crt	Nr cadastral Nr. topografic	Suprafața* (mp)	Observații / Referințe
A1		4.700	Sector cadastral:12 Teren neimprejmuit;

**B. Partea II. Proprietari și acte**

Inscrieri privitoare la dreptul de proprietate și alte drepturi reale	Referințe
/	
Act Administrativ nr. 419/19, din 08/01/1998 emis de CJPSDPAT SIBIU (titlu de proprietate);	
B1	A1
Intabulare, drept de PROPRIETATE, dobandit prin Reconstituire, cota actuala 1/1	
1) DAMIAN POMPEI, LIPSĂ CNP 2) DAMIAN MIHAI, LIPSĂ CNP 3) DAMIAN DUMITRU, LIPSĂ CNP 4) DAMIAN OLIMPI, LIPSĂ CNP 5) DAMIAN VICTORIA, LIPSĂ CNP 6) SAVU MARIA, LIPSĂ CNP 7) PUIA ANA, LIPSĂ CNP 8) DAMIAN IOAN, LIPSĂ CNP	

**C. Partea III. SARCINI .**

Inscrieri privind dezmembramintele dreptului de proprietate, drepturi reale de garanție și sarcini	Referințe
NU SUNT	

## Anexa Nr. 1 La Partea I

## Teren

Nr cadastral	Suprafața (mp)*	Observații / Referințe
	4.700	

\* Suprafața este determinată în planul de proiecție Stereo 70.

## DETALII LINIARE IMOBIL



## Date referitoare la teren

Crt	Categorie folosință	Intra vilan	Suprafața (mp)	Tarla	Parcelă	Nr. topo	Observații / Referințe
1	arabil	NU	4.700	15	430/33	-	

## Lungime Segmente

1) Valorile lungimilor segmentelor sunt obținute din proiecție în plan.

Punct început	X / Y	Punct sfârșit	X / Y	Lungime segment (** (m)
1	445.601,312 526.629,45	2	445.588,704 526.623,105	14.114
2	445.588,704 526.623,105	3	445.720,906 526.315,807	334.529
3	445.720,906 526.315,807	4	445.732,779 526.323,859	14.346
4	445.732,779 526.323,859	1	445.601,312 526.629,45	332.67

\*\* Lungimile segmentelor sunt determinate în planul de proiecție Stereo 70 și sunt rotunjite la 1 milimetru.

\*\*\* Distanţa dintre puncte este formată din segmente cumulate ce sunt mai mici decât valoarea 1 milimetru.

Neutilizabil în Circuitul  
Civil





## DATE DESPRE IMOBILUL NR. 6256

Oficiul de Cadastru și Publicitate Imobiliară SIBIU  
Biroul de Cadastru și Publicitate Imobiliară Medias

## A. Partea I. Descrierea imobilului

TEREN Extravilan

Adresa: Jud. Sibiu

Nr. Crt	Nr cadastral Nr. topografic	Suprafața* (mp)	Observații / Referințe
A1		9.600	Sector cadastral:12 Teren neimprejmuit;

## B. Partea II. Proprietari și acte

Inscrieri privitoare la dreptul de proprietate și alte drepturi reale	Referințe
/	
Act Administrativ nr. 429/19, din 08/01/1998 emis de CJPSDPAT SIBIU (titlu de proprietate);	
B1	A1
Intabulare, drept de PROPRIETATE, dobandit prin Reconstituire, cota actuala 1/1	
1) VEZA ANUȚA, LIPSĂ CNP	

## C. Partea III. SARCINI .

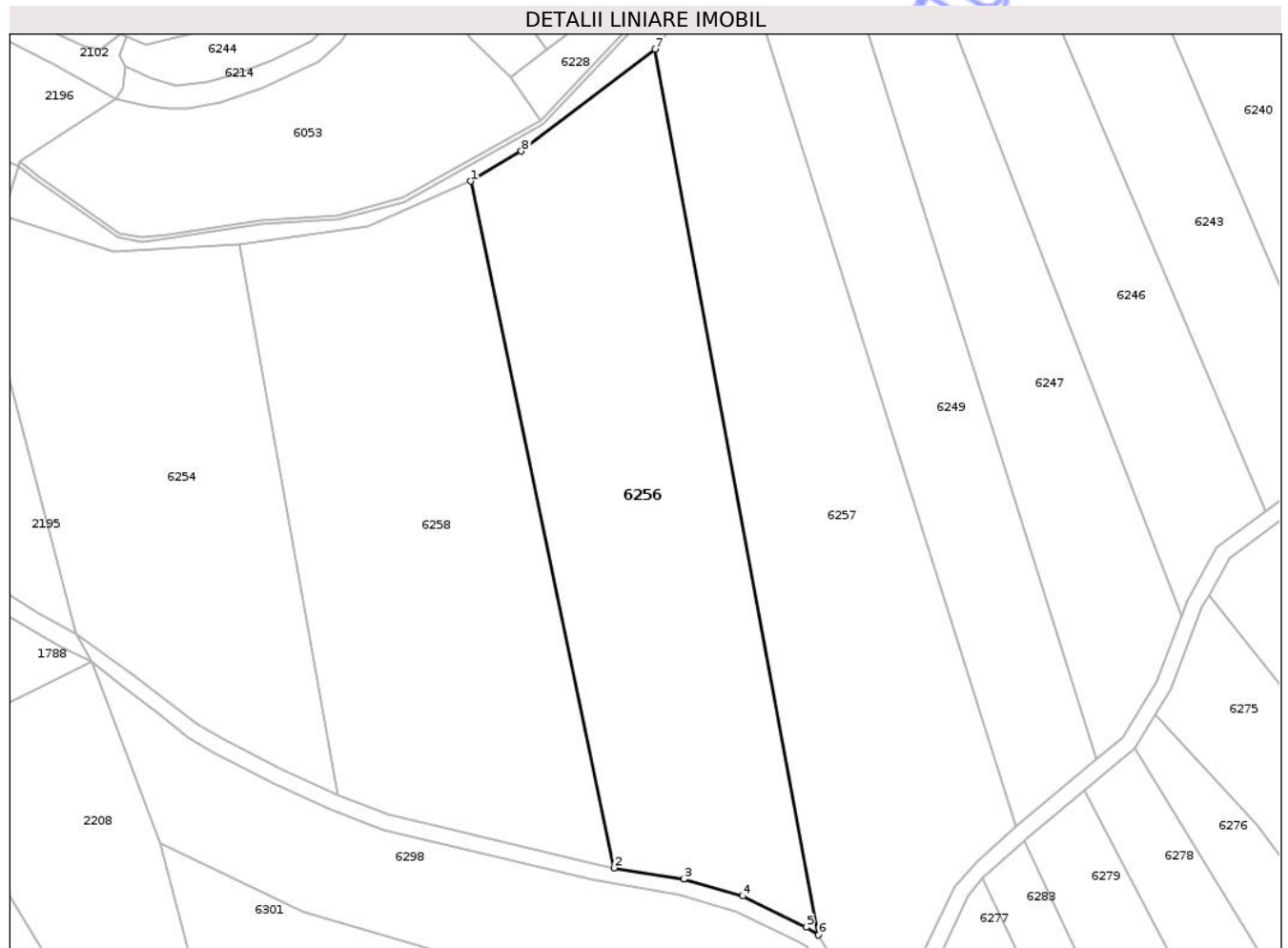
Inscrieri privind dezmembramintele dreptului de proprietate, drepturi reale de garanție și sarcini	Referințe
NU SUNT	

## Anexa Nr. 1 La Partea I

## Teren

Nr cadastral	Suprafața (mp)*	Observații / Referințe
	9.600	

\* Suprafața este determinată în planul de proiecție Stereo 70.



## Date referitoare la teren

Crt	Categorie folosință	Intra vilan	Suprafața (mp)	Tarla	Parcelă	Nr. topo	Observații / Referințe
1	arabil	NU	9.600	15	430/3	-	

## Lungime Segmente

1) Valorile lungimilor segmentelor sunt obținute din proiecție în plan.

Punct început	X / Y	Punct sfârșit	X / Y	Lungime segment (** (m)
1	445.047,634 526.549,588	2	445.083,311 526.379,11	174.171
2	445.083,311 526.379,11	3	445.100,585 526.376,312	17.499
3	445.100,585 526.376,312	4	445.115,236 526.372,132	15.236
4	445.115,236 526.372,132	5	445.131,13 526.364,402	17.674
5	445.131,13 526.364,402	6	445.134,128 526.362,463	3.57

Punct început	X / Y	Punct sfârșit	X / Y	Lungime segment (** (m)
6	445.134,128 526.362,463	7	445.093,507 526.582,373	223.63
7	445.093,507 526.582,373	8	445.060,292 526.557,051	41.767
8	445.060,292 526.557,051	1	445.047,634 526.549,588	14.694

\*\* Lungimile segmentelor sunt determinate în planul de proiecție Stereo 70 și sunt rotunjite la 1 milimetru.

\*\*\* Distanța dintre puncte este formată din segmente cumulate ce sunt mai mici decât valoarea 1 milimetru.

Neutilizabil în Circuitul Civil



**DATE DESPRE IMOBILUL NR. 6257**

Oficiul de Cadastru și Publicitate Imobiliară SIBIU  
Biroul de Cadastru și Publicitate Imobiliară Medias

**A. Partea I. Descrierea imobilului**

TEREN Extravilan

Adresa: Jud. Sibiu

Nr. Crt	Nr cadastral Nr. topografic	Suprafața* (mp)	Observații / Referințe
A1		9.800	Sector cadastral:12 Teren neimprejmuit;

**B. Partea II. Proprietari și acte**

Inscrieri privitoare la dreptul de proprietate și alte drepturi reale	Referințe
/	
Act Administrativ nr. 1552/19, din 14/11/2003 emis de CJPSDPAT SIBIU (Parcela se regăsește și în TP 466/19);	
B1	A1
Intabulare, drept de PROPRIETATE, dobandit prin Reconstituire, cota actuala 1/1	
1) ARMEAN CONSTANTIN, PROPRIETAR DECEDAT DEFUNCT:Da	
2) TETCU LIVIA, LIPSĂ CNP	
3) DRAGOMAN MARIA, PROPRIETAR DECEDAT DEFUNCT:Da	
4) ARMEAN OLIMPIU, LIPSĂ CNP	
5) ARMEAN SINICA, LIPSĂ CNP	
6) ARMEAN DUMITRU, PROPRIETAR DECEDAT DEFUNCT:Da	

**C. Partea III. SARCINI .**

Inscrieri privind dezmembramintele dreptului de proprietate, drepturi reale de garanție și sarcini	Referințe
NU SUNT	

## Anexa Nr. 1 La Partea I

## Teren

Nr cadastral	Suprafața (mp)*	Observații / Referințe
	9.800	

\* Suprafața este determinată în planul de proiecție Stereo 70.



## Date referitoare la teren

Crt	Categorie folosință	Intra vilan	Suprafața (mp)	Tarla	Parcelă	Nr. topo	Observații / Referințe
1	arabil	NU	9.800	16	430/4	-	

## Lungime Segmente

1) Valorile lungimilor segmentelor sunt obținute din proiecție în plan.

Punct început	X / Y	Punct sfârșit	X / Y	Lungime segment (** (m)
1	445.093,507 526.582,373	2	445.134,128 526.362,463	223.63
2	445.134,128 526.362,463	3	445.140,429 526.352,134	12.099
3	445.140,429 526.352,134	4	445.144,966 526.341,721	11.359
4	445.144,966 526.341,721	5	445.151,223 526.346,014	7.588
5	445.151,223 526.346,014	6	445.160,94 526.359,516	16.635

Punct început	X / Y	Punct sfârșit	X / Y	Lungime segment (** (m)
6	445.160,94 526.359,516	7	445.168,108 526.374,478	16.59
7	445.168,108 526.374,478	8	445.173,599 526.380,828	8.395
8	445.173,599 526.380,828	9	445.183,164 526.389,432	12.865
9	445.183,164 526.389,432	10	445.112,953 526.612,594	233.946
10	445.112,953 526.612,594	11	445.102,89 526.595,689	19.673
11	445.102,89 526.595,689	1	445.093,507 526.582,373	16.29

\*\* Lungimile segmentelor sunt determinate în planul de proiecție Stereo 70 și sunt rotunjite la 1 milimetru.

\*\*\* Distanța dintre puncte este formată din segmente cumulate ce sunt mai mici decât valoarea 1 milimetru.

Neutilizabil în Circuitul Civil



**DATE DESPRE IMOBILUL NR. 6258**

Oficiul de Cadastru și Publicitate Imobiliară SIBIU  
Biroul de Cadastru și Publicitate Imobiliară Medias

**A. Partea I. Descrierea imobilului**

TEREN Extravilan

Adresa: Jud. Sibiu

Nr. Crt	Nr cadastral Nr. topografic	Suprafața* (mp)	Observații / Referințe
A1		9.600	Sector cadastral:12 Teren neimprejmuit;

**B. Partea II. Proprietari și acte**

Inscrieri privitoare la dreptul de proprietate și alte drepturi reale		Referințe
/		
Act Administrativ nr. 438/19, din 08/01/1998 emis de CJPSDPAT SIBIU (titlu de proprietate);		
B1	Intabulare, drept de PROPRIETATE, dobandit prin Reconstituire, cota actuala 4/8 1) VEZA VASILE, LIPSĂ CNP	A1
Act Notarial nr. 36, din 23/10/2018 emis de NP LOHAN DOMINIQUE (certificat de mostenitor);		
B2	Intabulare, drept de PROPRIETATE, dobandit prin Succesiune, cota actuala 1/8 1) SAVU RĂDUȚ	A1
B3	Intabulare, drept de PROPRIETATE, dobandit prin Succesiune, cota actuala 3/8 1) SAVU RĂDUȚ VASILE	A1

**C. Partea III. SARCINI .**

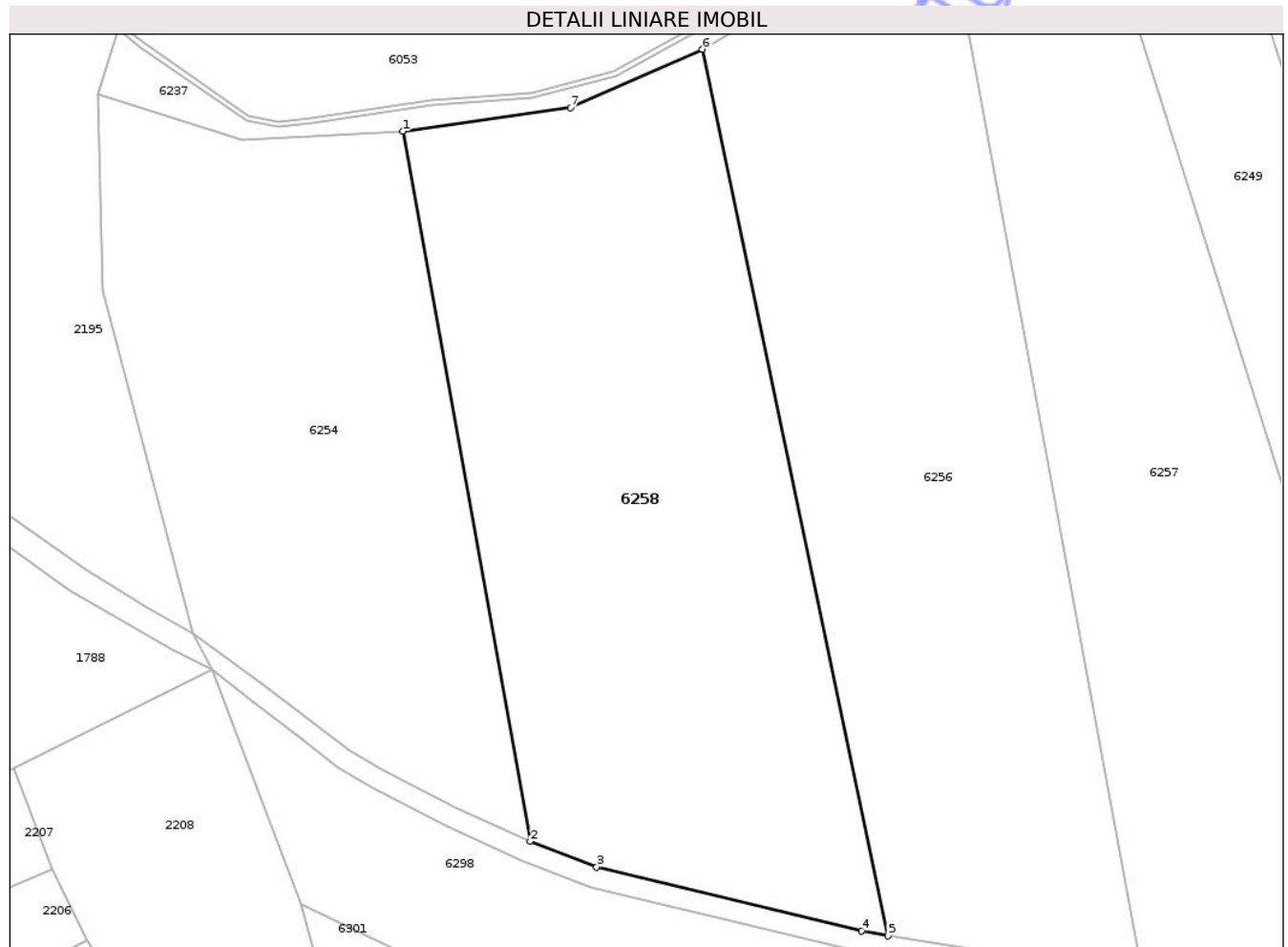
Inscrieri privind dezmembramintele dreptului de proprietate, drepturi reale de garanție și sarcini	Referințe
NU SUNT	

## Anexa Nr. 1 La Partea I

## Teren

Nr cadastral	Suprafața (mp)*	Observații / Referințe
	9.600	

\* Suprafața este determinată în planul de proiecție Stereo 70.



## Date referitoare la teren

Crt	Categorie folosință	Intra vilan	Suprafața (mp)	Tarla	Parcelă	Nr. topo	Observații / Referințe
1	arabil	NU	9.600	16	430/2	-	

## Lungime Segmente

1) Valorile lungimilor segmentelor sunt obținute din proiecție în plan.

Punct început	X / Y	Punct sfârșit	X / Y	Lungime segment (** (m)
1	444.990,045 526.533,832	2	445.014,531 526.397,297	138.713
2	445.014,531 526.397,297	3	445.027,281 526.392,376	13.667
3	445.027,281 526.392,376	4	445.078,294 526.380,07	52.477
4	445.078,294 526.380,07	5	445.083,311 526.379,11	5.107
5	445.083,311 526.379,11	6	445.047,634 526.549,588	174.171

Punct început	X / Y	Punct sfârșit	X / Y	Lungime segment (** (m)
6	445.047,634 526.549,588	7	445.022,235 526.538,396	27.756
7	445.022,235 526.538,396	1	444.990,045 526.533,832	32.511

\*\* Lungimile segmentelor sunt determinate în planul de proiecție Stereo 70 și sunt rotunjite la 1 milimetru.

\*\*\* Distanța dintre puncte este formată din segmente cumulate ce sunt mai mici decât valoarea 1 milimetru.

Neutilizabil în Circuitul Civil



**DATE DESPRE IMOBILUL NR. 6259**

Oficiul de Cadastru și Publicitate Imobiliară SIBIU  
Biroul de Cadastru și Publicitate Imobiliară Medias

**A. Partea I. Descrierea imobilului**

TEREN Extravilan

Nr. CF vechi:1500NVELT

Nr. cadastral vechi:349

Adresa: Jud. Sibiu

Nr. Crt	Nr cadastral Nr. topografic	Suprafața* (mp)	Observații / Referințe
A1	101484	4.500	Sector cadastral:12 Teren neimprejmuit;

**B. Partea II. Proprietari și acte**

Inscrieri privitoare la dreptul de proprietate și alte drepturi reale		Referințe
<b>11281 / 09/07/2008</b>		
Act Notarial nr. 1787/2008, din 01/01/2008 emis de NP MIA AXENTE (contract de vanzare-cumparare);		
B1	Intabulare, drept de PROPRIETATE, dobandit prin Conventie, cota actuala 1/1 1) SC "AO FUTURO" SRL, CIF:99999999999999, cu sediul in Medias	A1
/		
Act Administrativ nr. 750/19, din 03/09/1999 emis de CJPSDPAT SIBIU (titlu de proprietate);		
B2	Intabulare, drept de PROPRIETATE, dobandit prin Reconstituire, cota actuala 1/1 1) POPOVICI MARICICA, LIPSĂ CNP	A1
Act Normativ nr. 7, din 13/03/1996 emis de PARLAMENTUL ROMÂNIEI;		
B3	Se notează suprapunerea reală a două acte de proprietate: Contract de vânzare cumpărare 1787/2008 prin care s-a întabulat dreptul de proprietate în favoarea lui SC AO FUTURO SRL și Titlul de proprietate 750/19 prin care s-a întabulat dreptul de proprietate în favoarea lui POPOVICI MARICICA.	A1

**C. Partea III. SARCINI .**

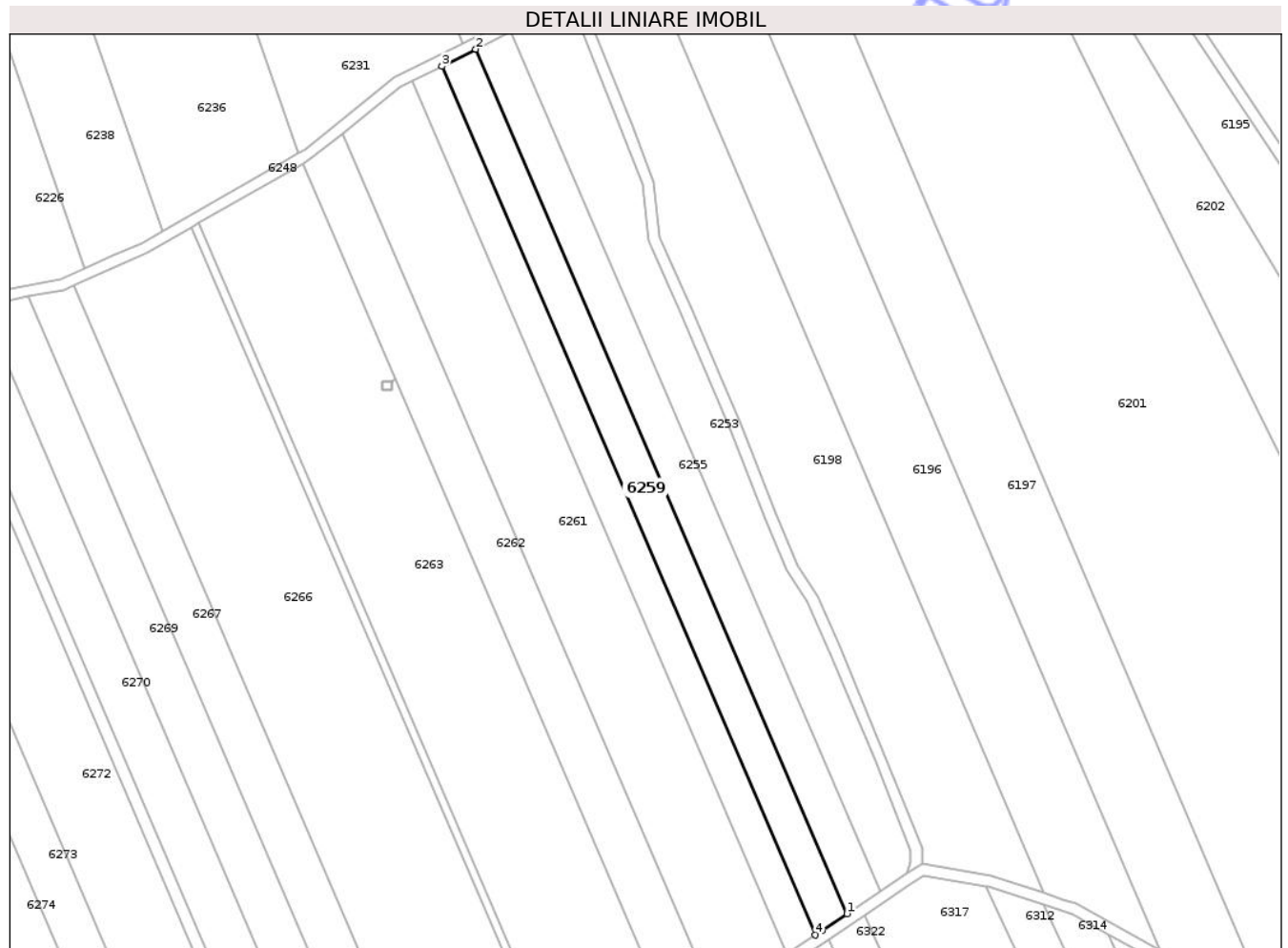
Inscrieri privind dezmembramintele dreptului de proprietate, drepturi reale de garanție și sarcini	Referințe
NU SUNT	

## Anexa Nr. 1 La Partea I

## Teren

Nr cadastral	Suprafața (mp)*	Observații / Referințe
101484	4.500	

\* Suprafața este determinată în planul de proiecție Stereo 70.



## Date referitoare la teren

Crt	Categorie folosință	Intra vilan	Suprafața (mp)	Tarla	Parcelă	Nr. topo	Observații / Referințe
1	arabil	NU	4.500	-	430/32	-	

## Lungime Segmente

1) Valorile lungimilor segmentelor sunt obținute din proiecție în plan.

Punct început	X / Y	Punct sfârșit	X / Y	Lungime segment (** (m)
1	445.720,906 526.315,807	2	445.588,704 526.623,105	334.529
2	445.588,704 526.623,105	3	445.576,698 526.617,064	13.441
3	445.576,698 526.617,064	4	445.709,579 526.308,186	336.248
4	445.709,579 526.308,186	5	445.711,854 526.309,668	2.715
5	445.711,854 526.309,668	1	445.720,906 526.315,807	10.937

\*\* Lungimile segmentelor sunt determinate în planul de proiecție Stereo 70 și sunt rotunjite la 1 milimetru.

\*\*\* Distanța dintre puncte este formată din segmente cumulate ce sunt mai mici decât valoarea 1 milimetru.

Neutilizabil în Circuitul  
Civil



**DATE DESPRE IMOBILUL NR. 6260**

Oficiul de Cadastru și Publicitate Imobiliară SIBIU  
Biroul de Cadastru și Publicitate Imobiliară Medias

**A. Partea I. Descrierea imobilului**

TEREN Extravilan

Adresa: Jud. Sibiu

Nr. Crt	Nr cadastral Nr. topografic	Suprafața* (mp)	Observații / Referințe
A1		4.000	Sector cadastral:12 Teren neimprejmit;

**B. Partea II. Proprietari și acte**

Inscrieri privitoare la dreptul de proprietate și alte drepturi reale	Referințe
/	
Act Administrativ nr. 453/19, din 08/01/1998 emis de CJPSDPAT SIBIU (titlu de proprietate);	
B1	A1
Intabulare, drept de PROPRIETATE, dobandit prin Reconstituire, cota actuala 1/1	
1) VASIU MARIGUTA, LIPSĂ CNP	

**C. Partea III. SARCINI .**

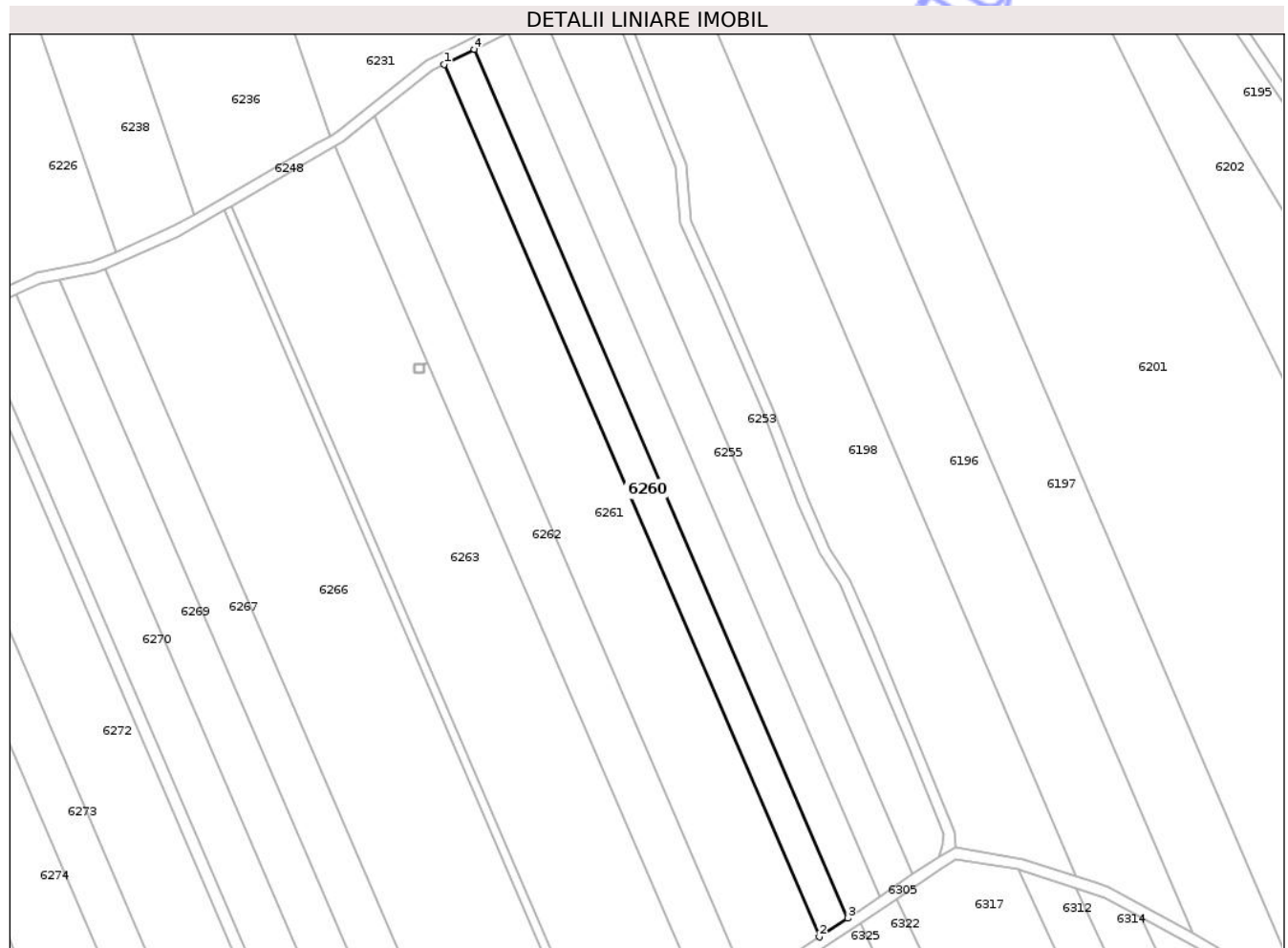
Inscrieri privind dezmembramintele dreptului de proprietate, drepturi reale de garanție și sarcini	Referințe
NU SUNT	

## Anexa Nr. 1 La Partea I

## Teren

Nr cadastral	Suprafața (mp)*	Observații / Referințe
	4.000	

\* Suprafața este determinată în planul de proiecție Stereo 70.



## Date referitoare la teren

Crt	Categorie folosință	Intra vilan	Suprafața (mp)	Tarla	Parcelă	Nr. topo	Observații / Referințe
1	arabil	NU	4.000	15	430/31/5	-	

## Lungime Segmente

1) Valorile lungimilor segmentelor sunt obținute din proiecție în plan.

Punct început	X / Y	Punct sfârșit	X / Y	Lungime segment (** (m)
1	445.566,073 526.611,717	2	445.699,484 526.301,61	337.587
2	445.699,484 526.301,61	3	445.709,579 526.308,186	12.048
3	445.709,579 526.308,186	4	445.576,698 526.617,064	336.248
4	445.576,698 526.617,064	1	445.566,073 526.611,717	11.894

\*\* Lungimile segmentelor sunt determinate în planul de proiecție Stereo 70 și sunt rotunjite la 1 milimetru.

\*\*\* Distanţa dintre puncte este formată din segmente cumulate ce sunt mai mici decât valoarea 1 milimetru.

Neutilizabil în Circuitul  
Civil





## DATE DESPRE IMOBILUL NR. 6261

Oficiul de Cadastru și Publicitate Imobiliară SIBIU  
Biroul de Cadastru și Publicitate Imobiliară Medias

## A. Partea I. Descrierea imobilului

TEREN Extravilan

Adresa: Jud. Sibiu

Nr. Crt	Nr cadastral Nr. topografic	Suprafața* (mp)	Observații / Referințe
A1		10.100	Sector cadastral:12 Teren neimprejmit;

## B. Partea II. Proprietari și acte

Inscrieri privitoare la dreptul de proprietate și alte drepturi reale	Referințe
/	
Act Normativ nr. 7, din 13/03/1996 emis de PARLAMENTUL ROMÂNIEI (art.13 alin.15);	
B1	Inscrierea provizorie, drept de PROPRIETATE, dobandit prin Lege, cota actuala 1/1
1) COMUNA BAZNA, CIF:4307050, Proprietar Neidentificat	

## C. Partea III. SARCINI .

Inscrieri privind dezmembramintele dreptului de proprietate, drepturi reale de garanție și sarcini	Referințe
NU SUNT	

## Anexa Nr. 1 La Partea I

## Teren

Nr cadastral	Suprafața (mp)*	Observații / Referințe
	10.100	

\* Suprafața este determinată în planul de proiecție Stereo 70.



## Date referitoare la teren

Crt	Categorie folosință	Intra vilan	Suprafața (mp)	Tarla	Parcelă	Nr. topo	Observații / Referințe
1	arabil	NU	10.100	15	430/31/2	-	

## Lungime Segmente

1) Valorile lungimilor segmentelor sunt obținute din proiecție în plan.

Punct început	X / Y	Punct sfârșit	X / Y	Lungime segment (** (m)
1	445.566,073 526.611,717	2	445.561,812 526.609,573	4.77
2	445.561,812 526.609,573	3	445.541,4 526.593,23	26.149
3	445.541,4 526.593,23	4	445.673,999 526.285,009	335.533
4	445.673,999 526.285,009	5	445.699,484 526.301,61	30.415
5	445.699,484 526.301,61	1	445.566,073 526.611,717	337.587

\*\* Lungimile segmentelor sunt determinate în planul de proiecție Stereo 70 și sunt rotunjite la 1 milimetru.

\*\*\* Distanța dintre puncte este formată din segmente cumulate ce sunt mai mici decât valoarea 1 milimetru.

Neutilizabil în Circuitul  
Civil





## DATE DESPRE IMOBILUL NR. 6264

Oficiul de Cadastru și Publicitate Imobiliară SIBIU  
Biroul de Cadastru și Publicitate Imobiliară Medias

## A. Partea I. Descrierea imobilului

TEREN Extravilan

Adresa: Jud. Sibiu

Nr. Crt	Nr cadastral Nr. topografic	Suprafața* (mp)	Observații / Referințe
A1		1.000	Sector cadastral:12 Teren neimprejmit;

## B. Partea II. Proprietari și acte

Inscrieri privitoare la dreptul de proprietate și alte drepturi reale	Referințe
/	
Act Normativ nr. 7, din 13/03/1996 emis de PARLAMENTUL ROMÂNIEI (art.13 alin.15);	
B1	Inscrierea provizorie, drept de PROPRIETATE, dobandit prin Lege, cota actuala 1/1
	1) COMUNA BAZNA, CIF:4307050, Proprietar Neidentificat

## C. Partea III. SARCINI .

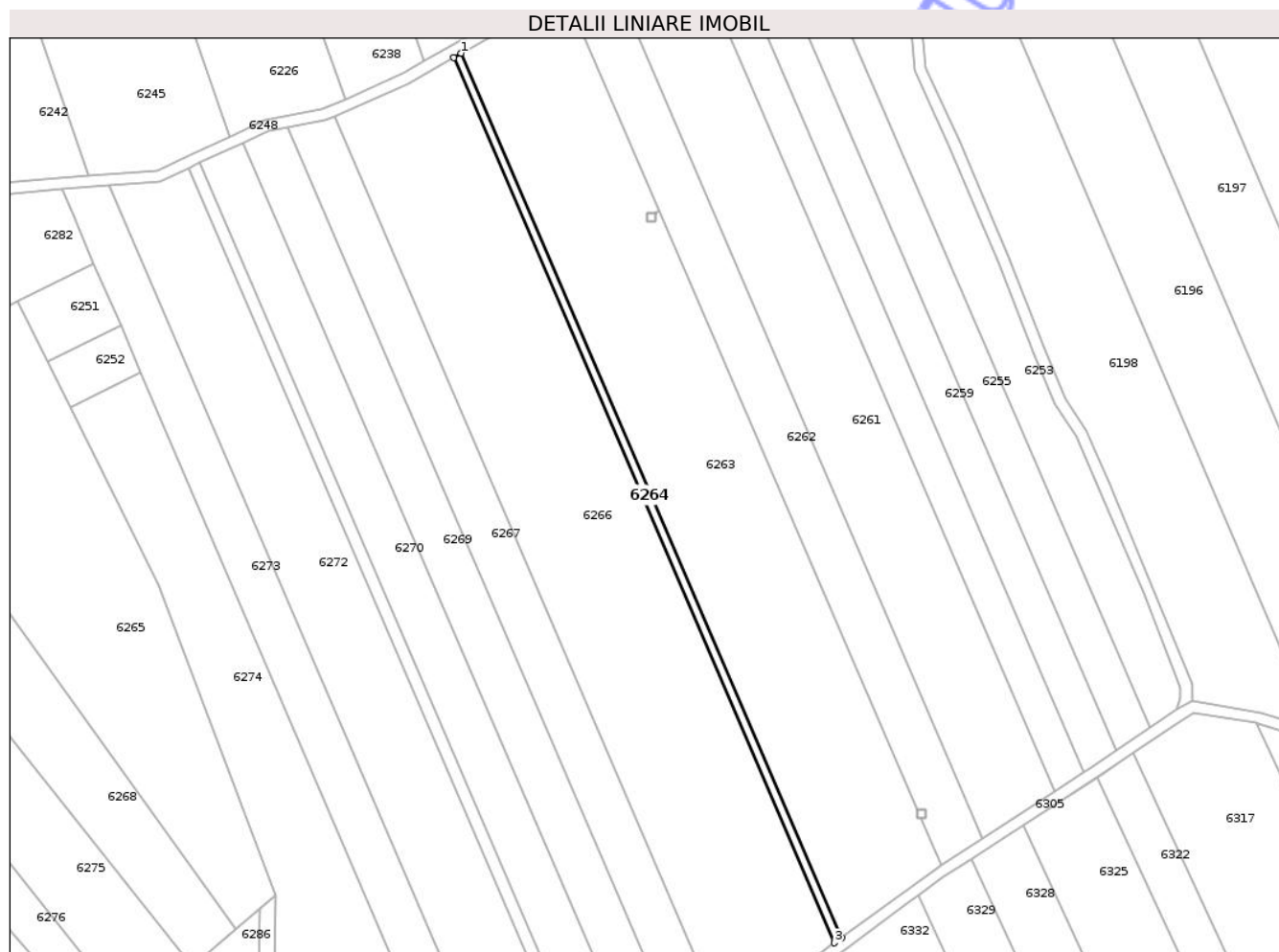
Inscrieri privind dezmembramintele dreptului de proprietate, drepturi reale de garanție și sarcini	Referințe
NU SUNT	

## Anexa Nr. 1 La Partea I

## Teren

Nr cadastral	Suprafața (mp)*	Observații / Referințe
	1.000	

\* Suprafața este determinată în planul de proiecție Stereo 70.



## Date referitoare la teren

Crt	Categorie folosință	Intra vilan	Suprafața (mp)	Tarla	Parcelă	Nr. topo	Observații / Referințe
1	arabil	NU	1.000	15	430/29	-	

## Lungime Segmente

1) Valorile lungimilor segmentelor sunt obținute din proiecție în plan.

Punct început	X / Y	Punct sfârșit	X / Y	Lungime segment (** (m)
1	445.490,253 526.561,332	2	445.487,679 526.559,853	2.968
2	445.487,679 526.559,853	3	445.621,797 526.248,181	339.304
3	445.621,797 526.248,181	4	445.624,24 526.249,964	3.024
4	445.624,24 526.249,964	1	445.490,253 526.561,332	338.972

\*\* Lungimile segmentelor sunt determinate în planul de proiecție Stereo 70 și sunt rotunjite la 1 milimetru.

\*\*\* Distanţa dintre puncte este formată din segmente cumulate ce sunt mai mici decât valoarea 1 milimetru.

Neutilizabil în Circuitul  
Civil





## DATE DESPRE IMOBILUL NR. 6265

Oficiul de Cadastru și Publicitate Imobiliară SIBIU  
Biroul de Cadastru și Publicitate Imobiliară Medias

## A. Partea I. Descrierea imobilului

TEREN Extravilan

Adresa: Jud. Sibiu

Nr. Crt	Nr cadastral Nr. topografic	Suprafața* (mp)	Observații / Referințe
A1		10.500	Sector cadastral:12 Teren neimprejmuit;

## B. Partea II. Proprietari și acte

Inscrieri privitoare la dreptul de proprietate și alte drepturi reale	Referințe
/	
Act Notarial nr. 158, din 27/09/2023 emis de NP AXENTE MIA (certificat de mostenitor);	
B1	A1
Intabulare, drept de PROPRIETATE, dobandit prin Succesiune, cota actuala 1/1 1) BABĂ LIVIA	

## C. Partea III. SARCINI .

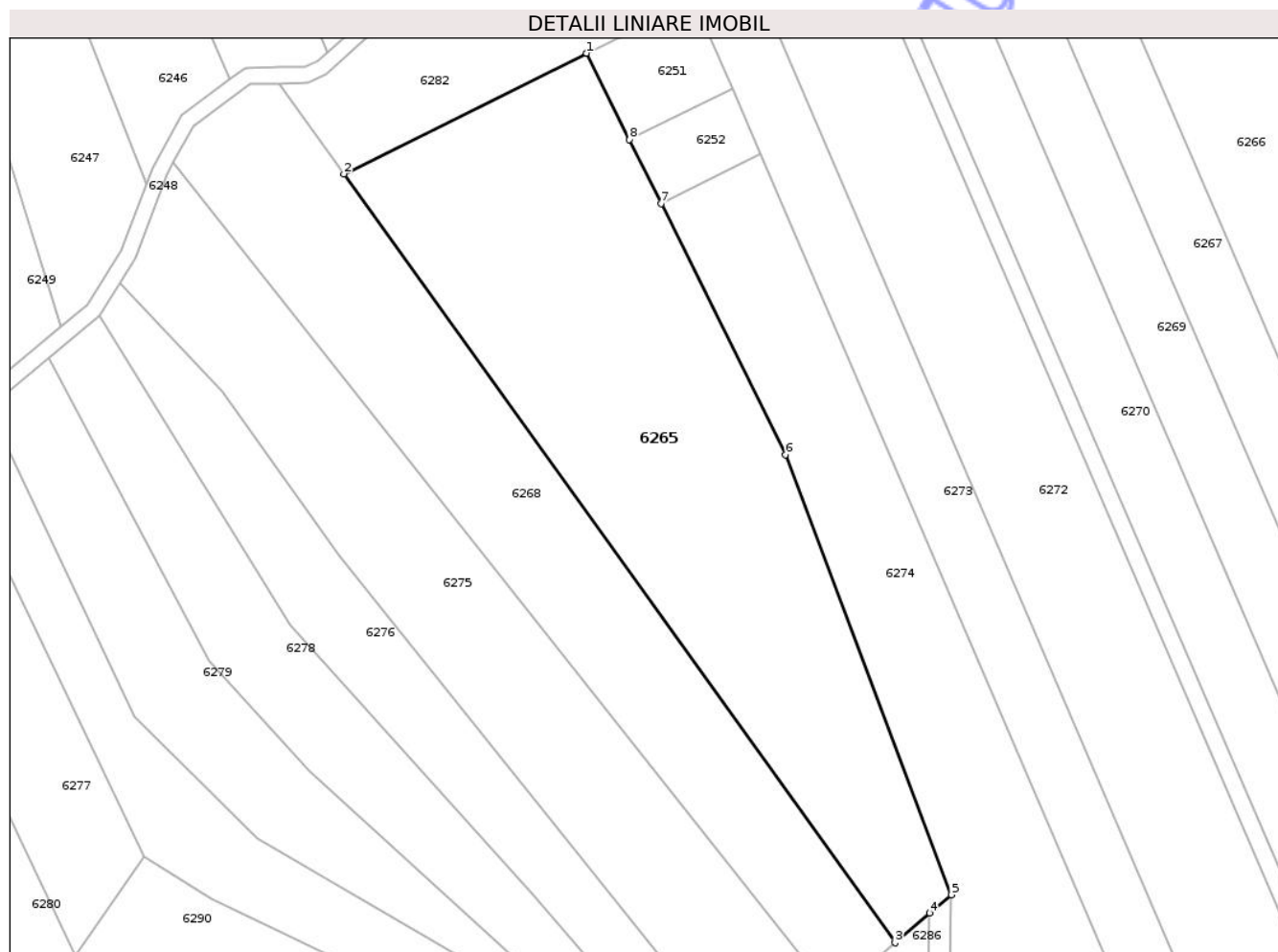
Inscrieri privind dezmembramintele dreptului de proprietate, drepturi reale de garanție și sarcini	Referințe
NU SUNT	

## Anexa Nr. 1 La Partea I

## Teren

Nr cadastral	Suprafața (mp)*	Observații / Referințe
	10.500	

\* Suprafața este determinată în planul de proiecție Stereo 70.



## Date referitoare la teren

Crt	Categorie folosință	Intra vilan	Suprafața (mp)	Tarla	Parcelă	Nr. topo	Observații / Referințe
1	arabil	NU	10.500	15	430/21	-	

## Lungime Segmente

1) Valorile lungimilor segmentelor sunt obținute din proiecție în plan.

Punct început	X / Y	Punct sfârșit	X / Y	Lungime segment (** (m)
1	445.334,049 526.474,14	2	445.273,634 526.444,136	67.455
2	445.273,634 526.444,136	3	445.410,856 526.252,812	235.445
3	445.410,856 526.252,812	4	445.419,522 526.260,191	11.382
4	445.419,522 526.260,191	5	445.424,899 526.264,769	7.062
5	445.424,899 526.264,769	6	445.383,596 526.374,237	117.0

Punct început	X / Y	Punct sfârșit	X / Y	Lungime segment (** (m)
6	445.383,596 526.374,237	7	445.352,596 526.436,742	69.771
7	445.352,596 526.436,742	8	445.344,692 526.452,68	17.79
8	445.344,692 526.452,68	1	445.334,049 526.474,14	23.954

\*\* Lungimile segmentelor sunt determinate în planul de proiecție Stereo 70 și sunt rotunjite la 1 milimetru.

\*\*\* Distanța dintre puncte este formată din segmente cumulate ce sunt mai mici decât valoarea 1 milimetru.

Neutilizabil în Circuitul Civil





## DATE DESPRE IMOBILUL NR. 6269

Oficiul de Cadastru și Publicitate Imobiliară SIBIU  
Biroul de Cadastru și Publicitate Imobiliară Medias

## A. Partea I. Descrierea imobilului

TEREN Extravilan

Adresa: Jud. Sibiu

Nr. Crt	Nr cadastral Nr. topografic	Suprafața* (mp)	Observații / Referințe
A1		5.800	Sector cadastral:12 Teren neimprejmut;

## B. Partea II. Proprietari și acte

Inscrieri privitoare la dreptul de proprietate și alte drepturi reale	Referințe
/	
Act Administrativ nr. 2376/19, din 04/03/2003 emis de CJPSDPAT SIBIU (titlu de proprietate);	
B1	A1
Intabulare, drept de PROPRIETATE, dobandit prin Reconstituire, cota actuala 1/1 1) POPA VICTORIA, LIPSĂ CNP	

## C. Partea III. SARCINI .

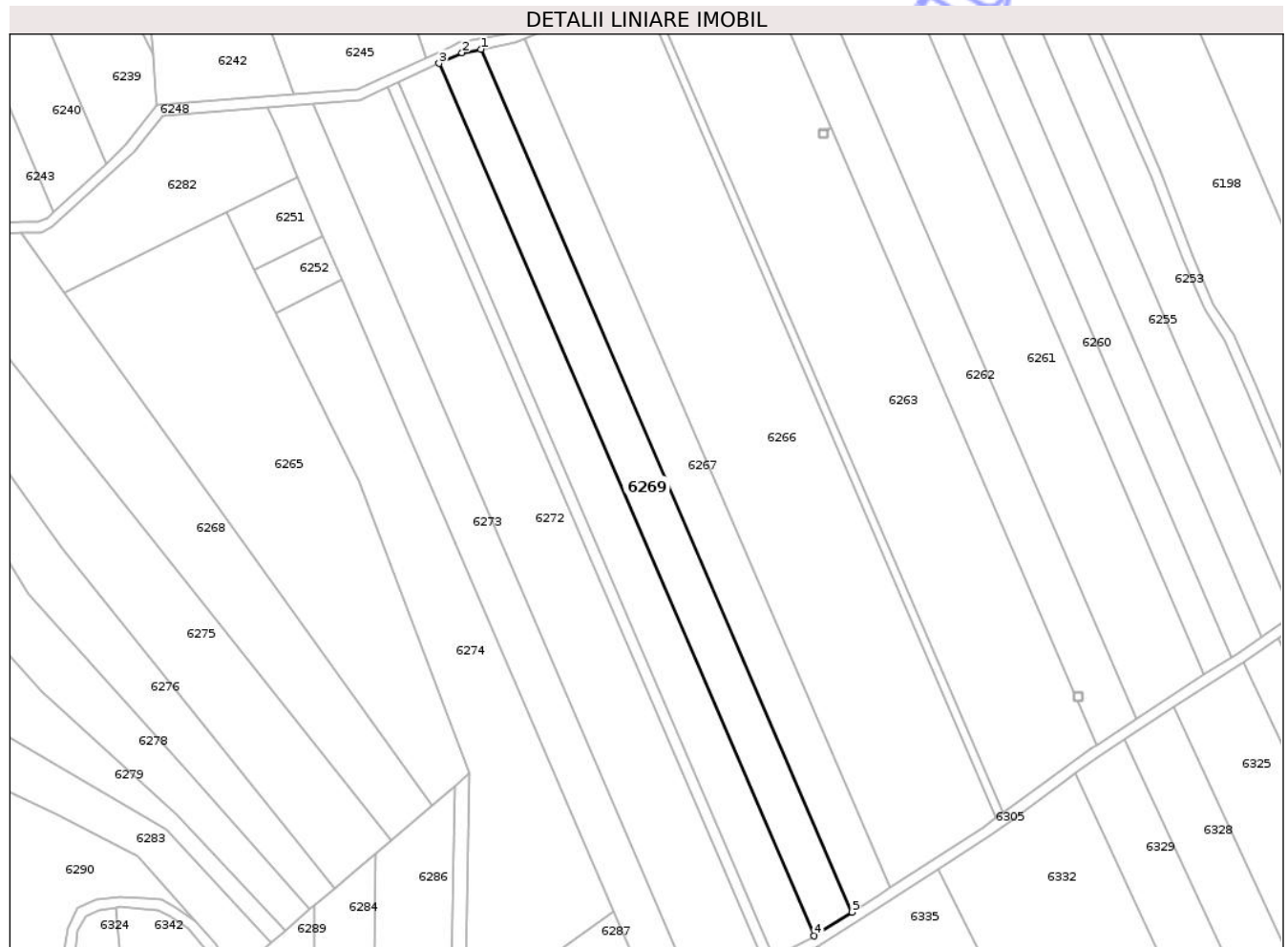
Inscrieri privind dezmembramintele dreptului de proprietate, drepturi reale de garanție și sarcini	Referințe
NU SUNT	

## Anexa Nr. 1 La Partea I

## Teren

Nr cadastral	Suprafața (mp)*	Observații / Referințe
	5.800	

\* Suprafața este determinată în planul de proiecție Stereo 70.



## Date referitoare la teren

Crt	Categorie folosință	Intra vilan	Suprafața (mp)	Tarla	Parcelă	Nr. topo	Observații / Referințe
1	arabil	NU	5.800	15	430/27	-	

## Lungime Segmente

1) Valorile lungimilor segmentelor sunt obținute din proiecție în plan.

Punct început	X / Y	Punct sfârșit	X / Y	Lungime segment (** (m)
1	445.429,182 526.535,161	2	445.422,13 526.533,809	7.181
2	445.422,13 526.533,809	3	445.413,588 526.529,848	9.415
3	445.413,588 526.529,848	4	445.553,74 526.204,153	354.57
4	445.553,74 526.204,153	5	445.567,807 526.213,014	16.625
5	445.567,807 526.213,014	1	445.429,182 526.535,161	350.707

\*\* Lungimile segmentelor sunt determinate în planul de proiecție Stereo 70 și sunt rotunjite la 1 milimetru.

\*\*\* Distanța dintre puncte este formată din segmente cumulate ce sunt mai mici decât valoarea 1 milimetru.

Neutilizabil în Circuitul  
Civil



**DATE DESPRE IMOBILUL NR. 6266**

Oficiul de Cadastru și Publicitate Imobiliară SIBIU  
Biroul de Cadastru și Publicitate Imobiliară Medias

**A. Partea I. Descrierea imobilului**

TEREN Extravilan

Adresa: Jud. Sibiu

Nr. Crt	Nr cadastral Nr. topografic	Suprafața* (mp)	Observații / Referințe
A1		16.000	Sector cadastral:12 Teren neimprejmuit;

**B. Partea II. Proprietari și acte**

Inscrieri privitoare la dreptul de proprietate și alte drepturi reale	Referințe
/	
Act Notarial nr. 158, din 27/09/2023 emis de NP AXENTE MIA (certificat de mostenitor);	
B1	A1
Intabulare, drept de PROPRIETATE, dobandit prin Succesiune, cota actuala 1/1 1) <b>BABĂ LIVIA</b>	

**C. Partea III. SARCINI .**

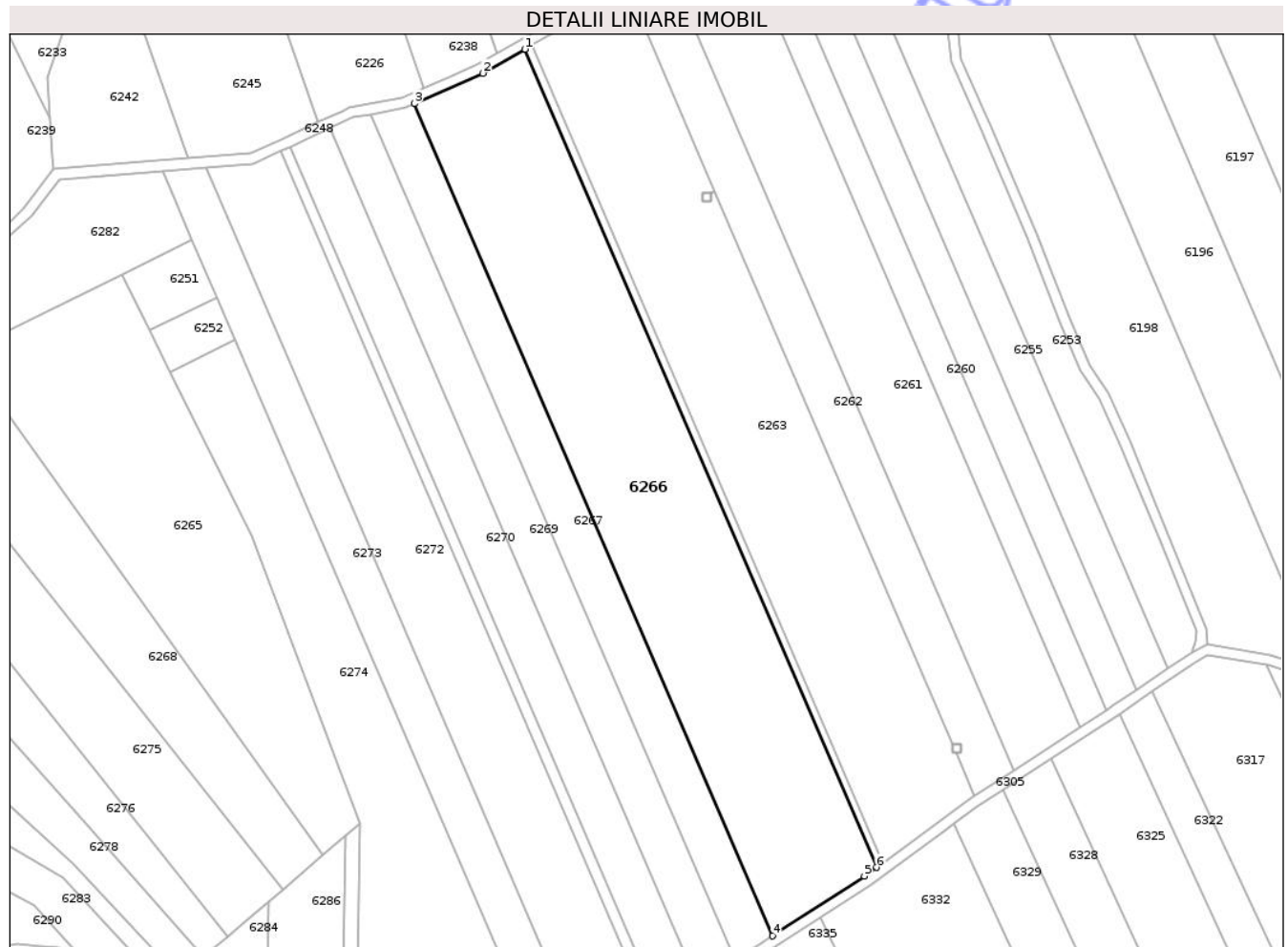
Inscrieri privind dezmembramintele dreptului de proprietate, drepturi reale de garanție și sarcini	Referințe
NU SUNT	

## Anexa Nr. 1 La Partea I

## Teren

Nr cadastral	Suprafața (mp)*	Observații / Referințe
	16.000	

\* Suprafața este determinată în planul de proiecție Stereo 70.



## Date referitoare la teren

Crt	Categorie folosință	Intra vilan	Suprafața (mp)	Tarla	Parcelă	Nr. topo	Observații / Referințe
1	arabil	NU	16.000	15	430/29/1	-	

## Lungime Segmente

1) Valorile lungimilor segmentelor sunt obținute din proiecție în plan.

Punct început	X / Y	Punct sfârșit	X / Y	Lungime segment (** (m)
1	445.487,679 526.559,853	2	445.471,722 526.550,688	18.402
2	445.471,722 526.550,688	3	445.445,615 526.539,18	28.531
3	445.445,615 526.539,18	4	445.582,07 526.222,076	345.218
4	445.582,07 526.222,076	5	445.617,224 526.244,843	41.882
5	445.617,224 526.244,843	6	445.621,797 526.248,181	5.661

Punct început	X / Y	Punct sfârşit	X / Y	Lungime segment (** (m)
6	445.621,797 526.248,181	1	445.487,679 526.559,853	339.304

\*\* Lungimile segmentelor sunt determinate în planul de proiecţie Stereo 70 şi sunt rotunjite la 1 milimetru.

\*\*\* Distanţa dintre puncte este formată din segmente cumulate ce sunt mai mici decât valoarea 1 milimetru.

Neutilizabil în Circuitul Civil



**DATE DESPRE IMOBILUL NR. 6267**

Oficiul de Cadastru și Publicitate Imobiliară SIBIU  
 Biroul de Cadastru și Publicitate Imobiliară Medias

**A. Partea I. Descrierea imobilului**

TEREN Extravilan

Adresa: Jud. Sibiu

Nr. Crt	Nr cadastral Nr. topografic	Suprafața* (mp)	Observații / Referințe
A1		5.800	Sector cadastral:12 Teren neimprejmit;

**B. Partea II. Proprietari și acte**

Inscrieri privitoare la dreptul de proprietate și alte drepturi reale	Referințe
/	
Act Normativ nr. 7, din 13/03/1996 emis de PARLAMENTUL ROMÂNIEI (art.13 alin.15);	
B1	A1
1) COMUNA BAZNA, CIF:4307050, Proprietar Neidentificat	

**C. Partea III. SARCINI .**

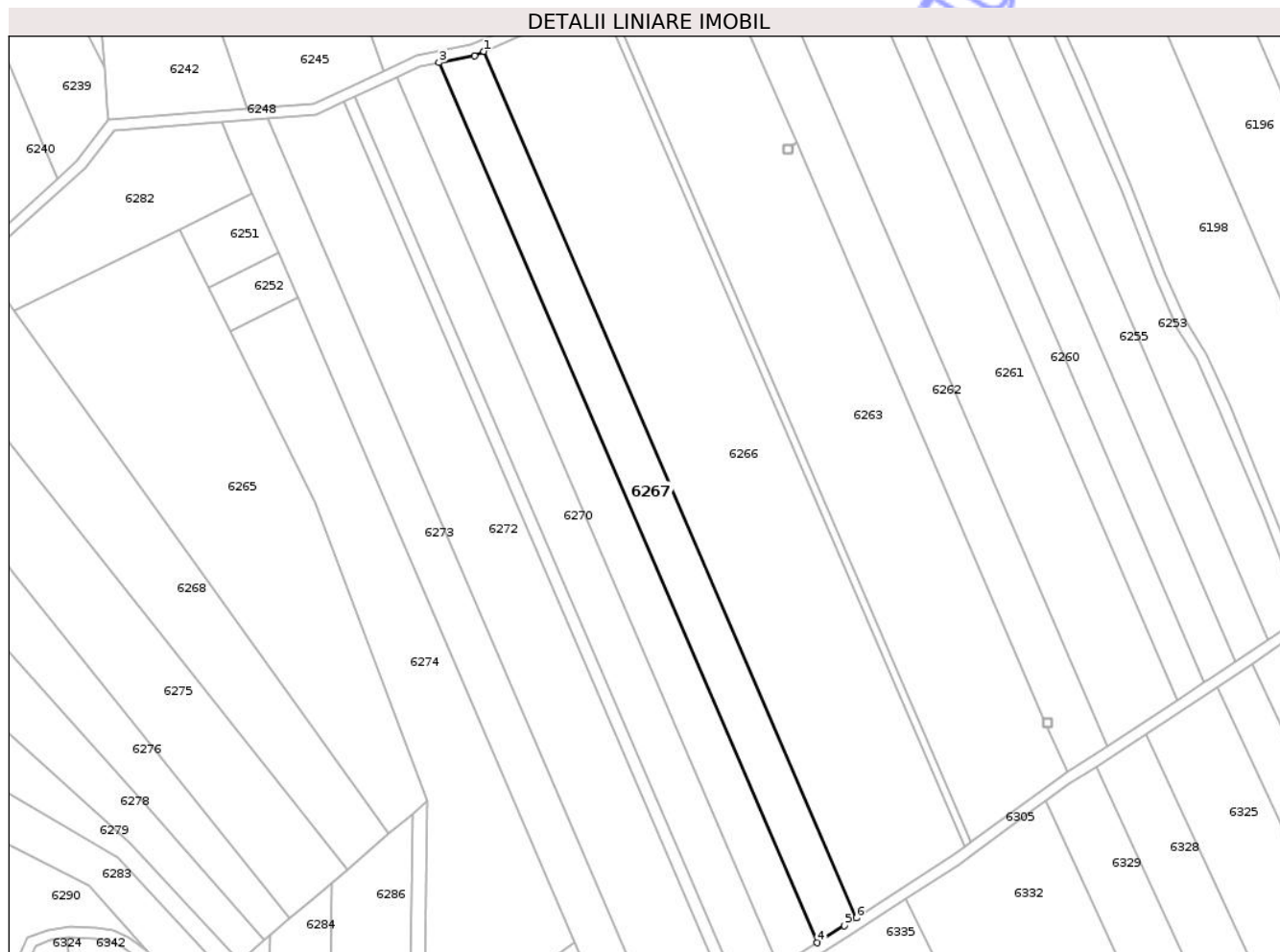
Inscrieri privind dezmembramintele dreptului de proprietate, drepturi reale de garanție și sarcini	Referințe
NU SUNT	

## Anexa Nr. 1 La Partea I

## Teren

Nr cadastral	Suprafața (mp)*	Observații / Referințe
	5.800	

\* Suprafața este determinată în planul de proiecție Stereo 70.



## Date referitoare la teren

Crt	Categorie folosință	Intra vilan	Suprafața (mp)	Tarla	Parcelă	Nr. topo	Observații / Referințe
1	arabil	NU	5.800	15	430/28	-	

## Lungime Segmente

1) Valorile lungimilor segmentelor sunt obținute din proiecție în plan.

Punct început	X / Y	Punct sfârșit	X / Y	Lungime segment (** (m)
1	445.445,615 526.539,18	2	445.442,128 526.537,643	3.811
2	445.442,128 526.537,643	3	445.429,182 526.535,161	13.182
3	445.429,182 526.535,161	4	445.567,807 526.213,014	350.707
4	445.567,807 526.213,014	5	445.577,663 526.219,221	11.647
5	445.577,663 526.219,221	6	445.582,07 526.222,076	5.251

Punct început	X / Y	Punct sfârșit	X / Y	Lungime segment (** (m)
6	445.582,07 526.222,076	1	445.445,615 526.539,18	345.218

\*\* Lungimile segmentelor sunt determinate în planul de proiecție Stereo 70 și sunt rotunjite la 1 milimetru.

\*\*\* Distanța dintre puncte este formată din segmente cumulate ce sunt mai mici decât valoarea 1 milimetru.

Neutilizabil în Circuitul Civil



**DATE DESPRE IMOBILUL NR. 6268**

Oficiul de Cadastru și Publicitate Imobiliară SIBIU  
Biroul de Cadastru și Publicitate Imobiliară Medias

**A. Partea I. Descrierea imobilului**

TEREN Extravilan

Adresa: Jud. Sibiu

Nr. Crt	Nr cadastral Nr. topografic	Suprafața* (mp)	Observații / Referințe
A1		7.100	Sector cadastral:12 Teren neimprejmuit;

**B. Partea II. Proprietari și acte**

Inscrieri privitoare la dreptul de proprietate și alte drepturi reale	Referințe
/	
Act Administrativ nr. 366/19, din 08/09/1995 emis de CJPSDPAT SIBIU (Parcela se regăsește și în TP 536/19, TP 803/19);	
B1	A1
Intabulare, drept de PROPRIETATE, dobandit prin Reconstituire, cota actuala 1/1 1) SOLOMON IOAN, LIPSĂ CNP	

**C. Partea III. SARCINI .**

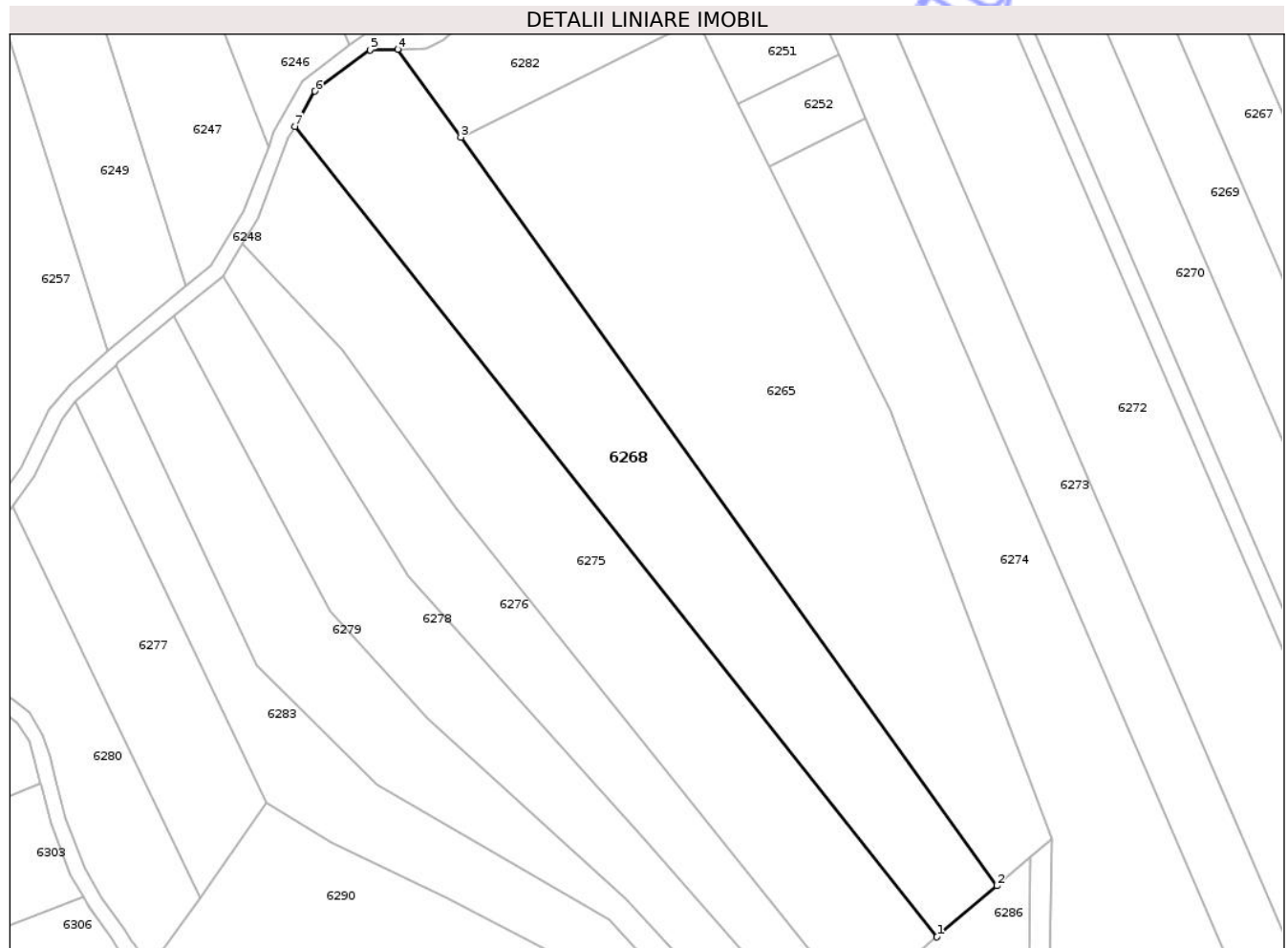
Inscrieri privind dezmembramintele dreptului de proprietate, drepturi reale de garanție și sarcini	Referințe
NU SUNT	

## Anexa Nr. 1 La Partea I

## Teren

Nr cadastral	Suprafața (mp)*	Observații / Referințe
	7.100	

\* Suprafața este determinată în planul de proiecție Stereo 70.



## Date referitoare la teren

Crt	Categorie folosință	Intra vilan	Suprafața (mp)	Tarla	Parcelă	Nr. topo	Observații / Referințe
1	arabil	NU	7.100	15	430/20	-	Nr. Parcelă 430/80 greșit în TP

## Lungime Segmente

1) Valorile lungimilor segmentelor sunt obținute din proiecție în plan.

Punct început	X / Y	Punct sfârșit	X / Y	Lungime segment (** (m)
1	445.395,497 526.239,735	2	445.410,856 526.252,812	20.172
2	445.410,856 526.252,812	3	445.273,634 526.444,136	235.445
3	445.273,634 526.444,136	4	445.257,501 526.466,63	27.681
4	445.257,501 526.466,63	5	445.250,355 526.466,475	7.147
5	445.250,355 526.466,475	6	445.236,257 526.455,906	17.62

Punct început	X / Y	Punct sfârșit	X / Y	Lungime segment (** (m)
6	445.236,257 526.455,906	7	445.231,158 526.446,889	10.358
7	445.231,158 526.446,889	1	445.395,497 526.239,735	264.424

\*\* Lungimile segmentelor sunt determinate în planul de proiecție Stereo 70 și sunt rotunjite la 1 milimetru.

\*\*\* Distanța dintre puncte este formată din segmente cumulate ce sunt mai mici decât valoarea 1 milimetru.

Neutilizabil în Circuitul Civil



**DATE DESPRE IMOBILUL NR. 6270**

Oficiul de Cadastru și Publicitate Imobiliară SIBIU  
Biroul de Cadastru și Publicitate Imobiliară Medias

**A. Partea I. Descrierea imobilului**

TEREN Extravilan

Adresa: Jud. Sibiu

Nr. Crt	Nr cadastral Nr. topografic	Suprafața* (mp)	Observații / Referințe
A1		6.000	Sector cadastral:12 Teren neimprejmit;

**B. Partea II. Proprietari și acte**

Inscrieri privitoare la dreptul de proprietate și alte drepturi reale	Referințe
/	
Act Administrativ nr. 481/19, din 23/03/1998 emis de CJPSDPAT SIBIU (titlu de proprietate);	
B1	A1
Intabulare, drept de PROPRIETATE, dobandit prin Reconstituire, cota actuala 1/1	
1) POPA ANA, LIPSĂ CNP	
2) STREZA EUGENIA, LIPSĂ CNP	

**C. Partea III. SARCINI .**

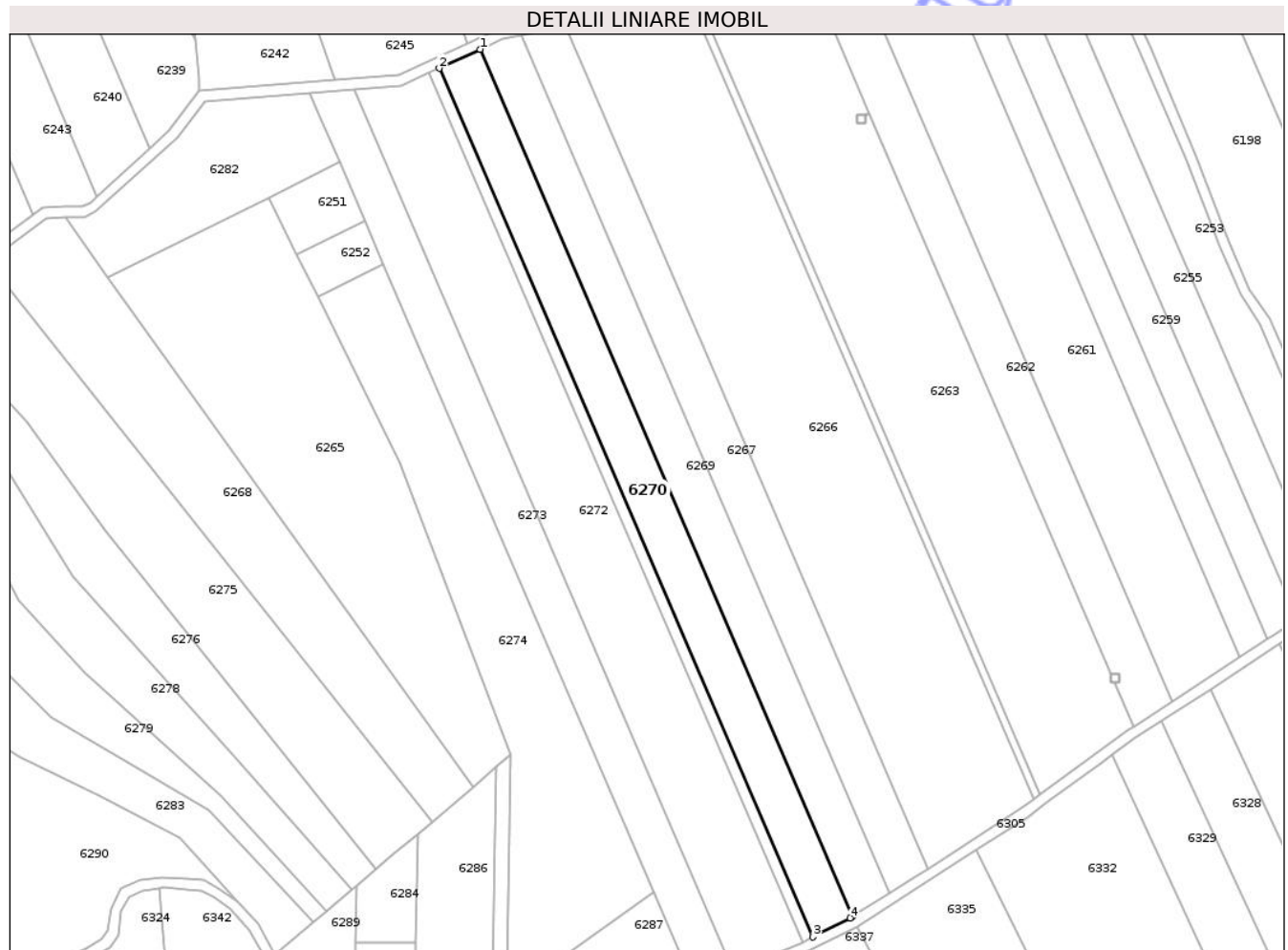
Inscrieri privind dezmembramintele dreptului de proprietate, drepturi reale de garanție și sarcini	Referințe
NU SUNT	

## Anexa Nr. 1 La Partea I

## Teren

Nr cadastral	Suprafața (mp)*	Observații / Referințe
	6.000	

\* Suprafața este determinată în planul de proiecție Stereo 70.



## Date referitoare la teren

Crt	Categorie folosință	Intravilan	Suprafața (mp)	Tarla	Parcelă	Nr. topo	Observații / Referințe
1	arabil	NU	6.000	15	430/26	-	

## Lungime Segmente

1) Valorile lungimilor segmentelor sunt obținute din proiecție în plan.

Punct început	X / Y	Punct sfârșit	X / Y	Lungime segment (** (m)
1	445.413,588 526.529,848	2	445.398,248 526.522,736	16.909
2	445.398,248 526.522,736	3	445.538,684 526.196,38	355.289
3	445.538,684 526.196,38	4	445.552,781 526.203,55	15.816
4	445.552,781 526.203,55	5	445.553,74 526.204,153	1.133
5	445.553,74 526.204,153	1	445.413,588 526.529,848	354.57

\*\* Lungimile segmentelor sunt determinate în planul de proiecție Stereo 70 și sunt rotunjite la 1 milimetru.

\*\*\* Distanța dintre puncte este formată din segmente cumulate ce sunt mai mici decât valoarea 1 milimetru.

Neutilizabil în Circuitul  
Civil



**DATE DESPRE IMOBILUL NR. 6271**

Oficiul de Cadastru și Publicitate Imobiliară SIBIU  
Biroul de Cadastru și Publicitate Imobiliară Medias

**A. Partea I. Descrierea imobilului**

TEREN Extravilan

Adresa: Jud. Sibiu

Nr. Crt	Nr cadastral Nr. topografic	Suprafața* (mp)	Observații / Referințe
A1		1.500	Sector cadastral:12 Teren neimprejmuit;

**B. Partea II. Proprietari și acte**

Inscrieri privitoare la dreptul de proprietate și alte drepturi reale	Referințe
/	
Act Normativ nr. 7, din 13/03/1996 emis de PARLAMENTUL ROMÂNIEI (art.13 alin.15);	
B1	A1
Inscrierea provizorie, drept de PROPRIETATE, dobandit prin Lege, cota actuala 1/1	
1) COMUNA BAZNA, CIF:4307050, Proprietar Neidentificat	

**C. Partea III. SARCINI .**

Inscrieri privind dezmembramintele dreptului de proprietate, drepturi reale de garanție și sarcini	Referințe
NU SUNT	

## Anexa Nr. 1 La Partea I

## Teren

Nr cadastral	Suprafața (mp)*	Observații / Referințe
	1.500	

\* Suprafața este determinată în planul de proiecție Stereo 70.



## Date referitoare la teren

Crt	Categorie folosință	Intra vilan	Suprafața (mp)	Tarla	Parcelă	Nr. topo	Observații / Referințe
1	arabil	NU	1.500	15	430/25	-	

## Lungime Segmente

1) Valorile lungimilor segmentelor sunt obținute din proiecție în plan.

Punct început	X / Y	Punct sfârșit	X / Y	Lungime segment (** (m)
1	445.398,248 526.522,736	2	445.394,417 526.520,959	4.223
2	445.394,417 526.520,959	3	445.534,914 526.194,462	355.443
3	445.534,914 526.194,462	4	445.538,684 526.196,38	4.23
4	445.538,684 526.196,38	1	445.398,248 526.522,736	355.289

\*\* Lungimile segmentelor sunt determinate în planul de proiecție Stereo 70 și sunt rotunjite la 1 milimetru.

\*\*\* Distanţa dintre puncte este formată din segmente cumulate ce sunt mai mici decât valoarea 1 milimetru.

Neutilizabil în Circuitul  
Civil



**DATE DESPRE IMOBILUL NR. 6272**

Oficiul de Cadastru și Publicitate Imobiliară SIBIU  
Biroul de Cadastru și Publicitate Imobiliară Medias

**A. Partea I. Descrierea imobilului**

TEREN Extravilan

Adresa: Jud. Sibiu

Nr. Crt	Nr cadastral Nr. topografic	Suprafața* (mp)	Observații / Referințe
A1		10.100	Sector cadastral:12 Teren neimprejmuit;

**B. Partea II. Proprietari și acte**

Inscrieri privitoare la dreptul de proprietate și alte drepturi reale	Referințe
/	
Act Administrativ nr. 231/19, din 08/01/1997 emis de CJPSDPAT SIBIU (titlu de proprietate);	
B1	A1
Intabulare, drept de PROPRIETATE, dobandit prin Reconstituire, cota actuala 1/1 1) POPA DUMITRU, LIPSĂ CNP	

**C. Partea III. SARCINI .**

Inscrieri privind dezmembramintele dreptului de proprietate, drepturi reale de garanție și sarcini	Referințe
NU SUNT	

## Anexa Nr. 1 La Partea I

## Teren

Nr cadastral	Suprafața (mp)*	Observații / Referințe
	10.100	

\* Suprafața este determinată în planul de proiecție Stereo 70.

## DETALII LINIARE IMOBIL



## Date referitoare la teren

Crt	Categorie folosință	Intravilan	Suprafața (mp)	Tarla	Parcelă	Nr. topo	Observații / Referințe
1	arabil	NU	10.100	15	430/24	-	

## Lungime Segmente

1) Valorile lungimilor segmentelor sunt obținute din proiecție în plan.

Punct început	X / Y	Punct sfârșit	X / Y	Lungime segment (** (m)
1	445.394,417 526.520,959	2	445.384,064 526.516,159	11.411
2	445.384,064 526.516,159	3	445.366,283 526.514,782	17.834
3	445.366,283 526.514,782	4	445.509,312 526.182,401	361.849
4	445.509,312 526.182,401	5	445.518,324 526.187,31	10.262
5	445.518,324 526.187,31	6	445.534,914 526.194,462	18.066

Punct început	X / Y	Punct sfârşit	X / Y	Lungime segment (** (m)
6	445.534,914 526.194,462	1	445.394,417 526.520,959	355.443

\*\* Lungimile segmentelor sunt determinate în planul de proiecţie Stereo 70 şi sunt rotunjite la 1 milimetru.

\*\*\* Distanţa dintre puncte este formată din segmente cumulate ce sunt mai mici decât valoarea 1 milimetru.

Neutilizabil în Circuitul Civil



**DATE DESPRE IMOBILUL NR. 6273**

Oficiul de Cadastru și Publicitate Imobiliară SIBIU  
Biroul de Cadastru și Publicitate Imobiliară Medias

**A. Partea I. Descrierea imobilului**

TEREN Extravilan

Adresa: Jud. Sibiu

Nr. Crt	Nr cadastral Nr. topografic	Suprafața* (mp)	Observații / Referințe
A1		5.800	Sector cadastral:12 Teren neimprejmut;

**B. Partea II. Proprietari și acte**

Inscrieri privitoare la dreptul de proprietate și alte drepturi reale	Referințe
/	
Act Administrativ nr. 775/19, din 21/03/2000 emis de CJPSDPAT SIBIU (titlu de proprietate);	
B1	A1
Intabulare, drept de PROPRIETATE, dobandit prin Reconstituire, cota actuala 1/1	
1) ȘERB IOAN, LIPSĂ CNP	

**C. Partea III. SARCINI .**

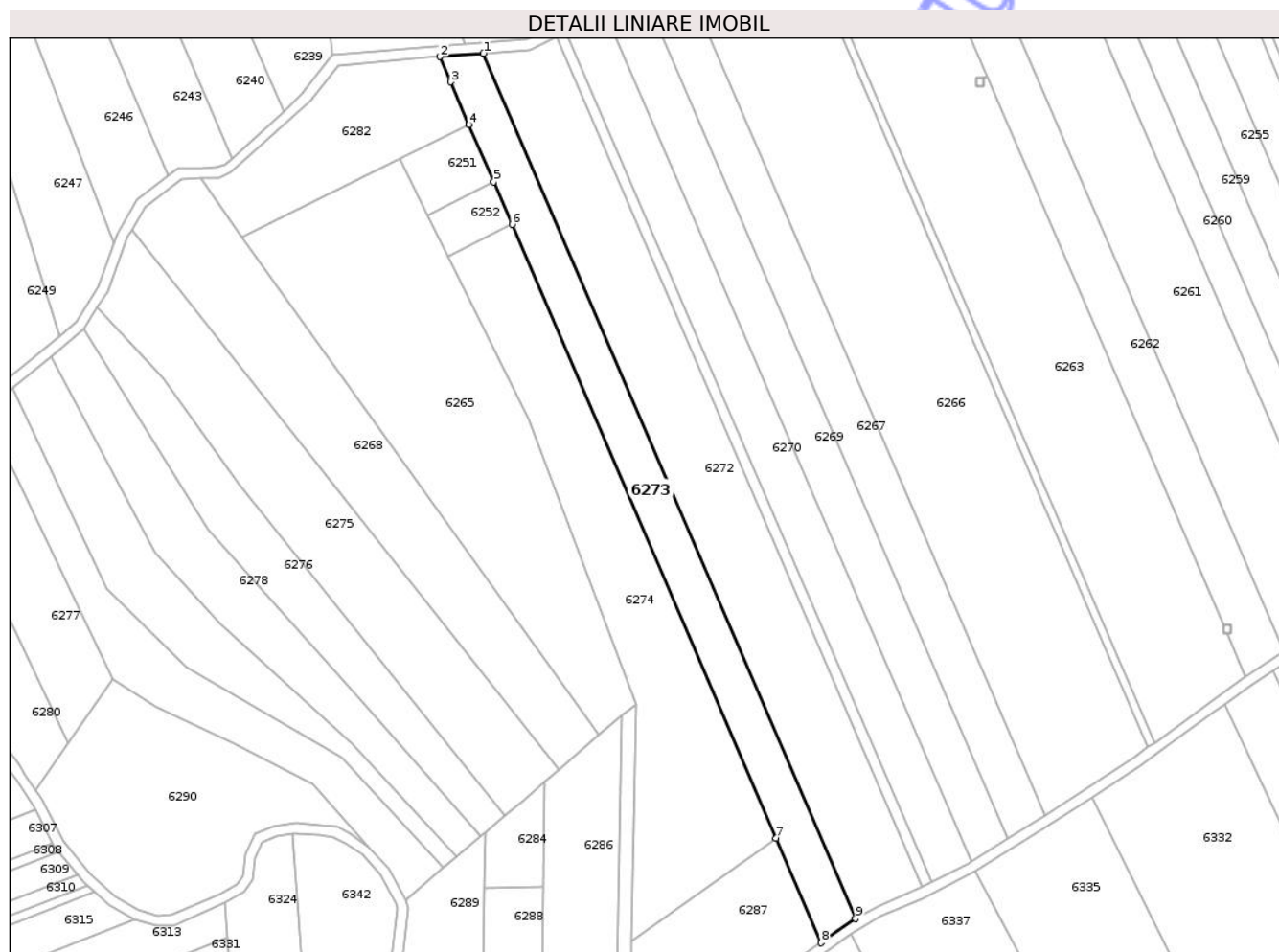
Inscrieri privind dezmembramintele dreptului de proprietate, drepturi reale de garanție și sarcini	Referințe
NU SUNT	

## Anexa Nr. 1 La Partea I

## Teren

Nr cadastral	Suprafața (mp)*	Observații / Referințe
	5.800	

\* Suprafața este determinată în planul de proiecție Stereo 70.



## Date referitoare la teren

Crt	Categorie folosință	Intravilan	Suprafața (mp)	Tarla	Parcelă	Nr. topo	Observații / Referințe
1	arabil	NU	5.800	15	430/23	-	

## Lungime Segmente

1) Valorile lungimilor segmentelor sunt obținute din proiecție în plan.

Punct început	X / Y	Punct sfârșit	X / Y	Lungime segment (** (m)
1	445.366,283 526.514,782	2	445.349,599 526.513,49	16.734
2	445.349,599 526.513,49	3	445.353,775 526.503,785	10.566
3	445.353,775 526.503,785	4	445.360,812 526.487,431	17.803
4	445.360,812 526.487,431	5	445.370,291 526.465,404	23.98
5	445.370,291 526.465,404	6	445.377,334 526.449,038	17.817

Punct început	X / Y	Punct sfârşit	X / Y	Lungime segment (** (m)
6	445.377,334 526.449,038	7	445.478,838 526.213,156	256.794
7	445.478,838 526.213,156	8	445.496,103 526.173,034	43.68
8	445.496,103 526.173,034	9	445.509,312 526.182,401	16.194
9	445.509,312 526.182,401	1	445.366,283 526.514,782	361.849

\*\* Lungimile segmentelor sunt determinate în planul de proiecție Stereo 70 și sunt rotunjite la 1 milimetru.

\*\*\* Distanța dintre puncte este formată din segmente cumulate ce sunt mai mici decât valoarea 1 milimetru.

Neutilizabil în Circuitul Civil



**DATE DESPRE IMOBILUL NR. 6917**

Oficiul de Cadastru și Publicitate Imobiliară SIBIU  
Biroul de Cadastru și Publicitate Imobiliară Medias

**A. Partea I. Descrierea imobilului**

TEREN Extravilan

Adresa: Jud. Sibiu

Nr. Crt	Nr cadastral Nr. topografic	Suprafața* (mp)	Observații / Referințe
A1		127.700	Sector cadastral:84 Teren neimprejmuit; Diferența de suprafață se regăsește la ID 6910

**B. Partea II. Proprietari și acte**

Inscrieri privitoare la dreptul de proprietate și alte drepturi reale	Referințe
/	
Act Normativ nr. 1705, din 29/11/2006 emis de GUVERNUL ROMÂNIEI (+ Legea nr. 268/28.05.2001 emisă de Parlamentul României);	
B1 Intabulare, drept de PROPRIETATE, dobandit prin Lege, cota actuala 1/1 1) STATUL ROMÂN - DOMENIUL PRIVAT, CIF:9999999999999	A1
Act Normativ nr. 268, din 28/05/2001 emis de PARLAMENTUL ROMÂNIEI (Decizia n. 351/26.08.2020 emisă de MINISTERUL AGRICULTURII ȘI DEZVOLTĂRII RURALE - AGENȚIA DOMENIILOR STATULUI);	
B2 Intabulare, drept de ADMINISTRARE, dobandit prin Lege, cota actuala 1/1 1) AGENȚIA DOMENIILOR STATULUI, CIF:14818116	A1

**C. Partea III. SARCINI .**

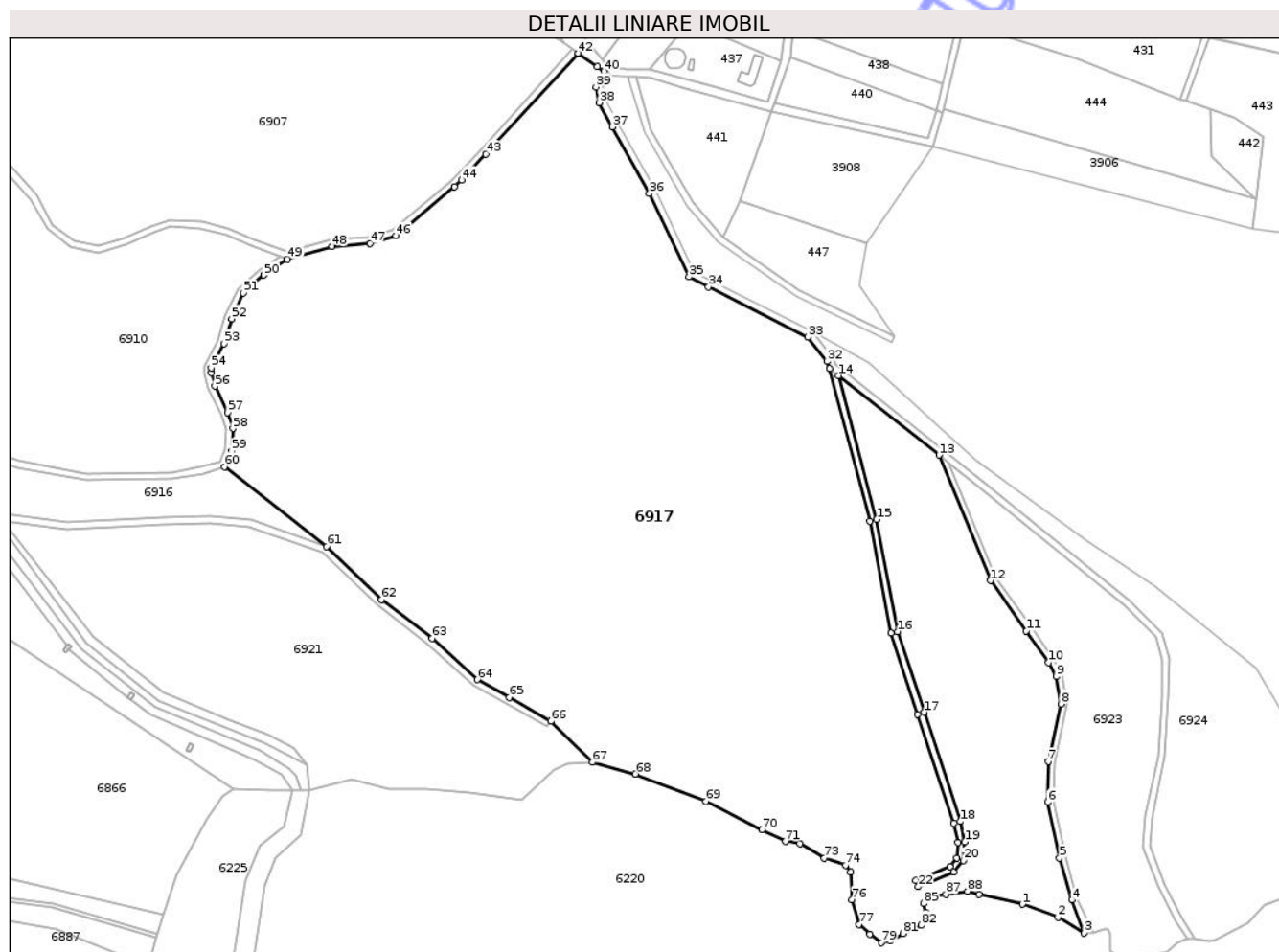
Inscrieri privind dezmembramintele dreptului de proprietate, drepturi reale de garanție și sarcini	Referințe
NU SUNT	

## Anexa Nr. 1 La Partea I

## Teren

Nr cadastral	Suprafața (mp)*	Observații / Referințe
	127.700	Diferența de suprafață se regăsește la ID 6910

\* Suprafața este determinată în planul de proiecție Stereo 70.



## Date referitoare la teren

Crt	Categorie folosință	Intravilan	Suprafața (mp)	Tarla	Parcelă	Nr. topo	Observații / Referințe
1	livada	NU	127.700	81	2815, 2818, 2800, 2808, 2787/2	-	

## Lungime Segmente

1) Valorile lungimilor segmentelor sunt obținute din proiecție în plan.

Punct început	X / Y	Punct sfârșit	X / Y	Lungime segment	Punct început	X / Y	Punct sfârșit	X / Y	Lungime segment	Punct început	X / Y	Punct sfârșit	X / Y	Lungime segment
1	446.803,208 520.907,942	2	446.824,004 520.900,322	22.148	2	446.824,004 520.900,322	3	446.839,403 520.891,273	17.861	3	446.839,403 520.891,273	4	446.832,316 520.910,426	20.422
4	446.832,316 520.910,426	5	446.824,902 520.934,943	25.613	5	446.824,902 520.934,943	6	446.818,044 520.967,725	33.492	6	446.818,044 520.967,725	7	446.818,322 520.991,444	23.721
7	446.818,322 520.991,444	8	446.825,742 521.025,05	34.415	8	446.825,742 521.025,05	9	446.823,15 521.041,063	16.221	9	446.823,15 521.041,063	10	446.818,517 521.049,264	9.42
10	446.818,517 521.049,264	11	446.805,443 521.067,774	22.662	11	446.805,443 521.067,774	12	446.784,563 521.097,211	36.09	12	446.784,563 521.097,211	13	446.754,396 521.170,648	79.392
13	446.754,396 521.170,648	14	446.695,682 521.217,164	74.907	14	446.695,682 521.217,164	15	446.717,878 521.132,948	87.092	15	446.717,878 521.132,948	16	446.730,18 521.067,442	66.651

Punct început	X / Y	Punct sfârșit	X / Y	Lungime segment	Punct început	X / Y	Punct sfârșit	X / Y	Lungime segment	Punct început	X / Y	Punct sfârșit	X / Y	Lungime segment
16	446.730,18 521.067,442	17	446.745,598 521.020,261	49.637	17	446.745,598 521.020,261	18	446.766,864 520.956,325	67.38	18	446.766,864 520.956,325	19	446.769,494 520.944,372	12.239
19	446.769,494 520.944,372	20	446.768,819 520.933,428	10.965	20	446.768,819 520.933,428	21	446.763,184 520.926,69	8.784	21	446.763,184 520.926,69	22	446.742,263 520.918,202	22.578
22	446.742,263 520.918,202	23	446.740,731 520.921,897	4.0	23	446.740,731 520.921,897	24	446.760,755 520.930,021	21.609	24	446.760,755 520.930,021	25	446.764,907 520.934,986	6.472
25	446.764,907 520.934,986	26	446.765,468 520.944,059	9.09	26	446.765,468 520.944,059	27	446.763,003 520.955,261	11.47	27	446.763,003 520.955,261	28	446.741,799 521.019,008	67.181
28	446.741,799 521.019,008	29	446.726,297 521.066,448	49.908	29	446.726,297 521.066,448	30	446.713,973 521.132,068	66.768	30	446.713,973 521.132,068	31	446.690,454 521.221,306	92.286
31	446.690,454 521.221,306	32	446.688,752 521.225,518	4.542	32	446.688,752 521.225,518	33	446.677,759 521.239,674	17.923	33	446.677,759 521.239,674	34	446.619,441 521.269,079	65.312
34	446.619,441 521.269,079	35	446.608,11 521.274,792	12.69	35	446.608,11 521.274,792	36	446.584,942 521.323,521	53.955	36	446.584,942 521.323,521	37	446.563,359 521.362,656	44.692
37	446.563,359 521.362,656	38	446.555,602 521.376,72	16.062	38	446.555,602 521.376,72	39	446.553,635 521.385,988	9.475	39	446.553,635 521.385,988	40	446.558,327 521.395,029	10.185
40	446.558,327 521.395,029	41	446.554,473 521.397,745	4.715	41	446.554,473 521.397,745	42	446.543,22 521.405,678	13.768	42	446.543,22 521.405,678	43	446.489,21 521.346,616	80.034
43	446.489,21 521.346,616	44	446.475,101 521.331,474	20.697	44	446.475,101 521.331,474	45	446.470,765 521.327,693	5.753	45	446.470,765 521.327,693	46	446.436,375 521.299,037	44.764
46	446.436,375 521.299,037	47	446.421,377 521.294,418	15.693	47	446.421,377 521.294,418	48	446.399,125 521.292,706	22.318	48	446.399,125 521.292,706	49	446.373,152 521.285,312	27.005
49	446.373,152 521.285,312	50	446.359,332 521.275,889	16.727	50	446.359,332 521.275,889	51	446.347,169 521.265,47	16.015	51	446.347,169 521.265,47	52	446.340,477 521.250,415	16.475
52	446.340,477 521.250,415	53	446.335,816 521.235,847	15.295	53	446.335,816 521.235,847	54	446.328,439 521.221,566	16.074	54	446.328,439 521.221,566	55	446.328,386 521.218,91	2.656
55	446.328,386 521.218,91	56	446.330,566 521.210,881	8.32	56	446.330,566 521.210,881	57	446.338,149 521.195,493	17.155	57	446.338,149 521.195,493	58	446.341,113 521.186,241	9.715
58	446.341,113 521.186,241	59	446.340,408 521.172,906	13.354	59	446.340,408 521.172,906	60	446.336,163 521.163,78	10.065	60	446.336,163 521.163,78	61	446.396,091 521.117,253	75.869
61	446.396,091 521.117,253	62	446.427,936 521.086,076	44.566	62	446.427,936 521.086,076	63	446.457,861 521.063,492	37.49	63	446.457,861 521.063,492	64	446.484,13 521.039,313	35.703
64	446.484,13 521.039,313	65	446.502,79 521.028,874	21.381	65	446.502,79 521.028,874	66	446.527,254 521.015,02	28.115	66	446.527,254 521.015,02	67	446.551,43 520.990,968	34.102
67	446.551,43 520.990,968	68	446.576,671 520.984,142	26.148	68	446.576,671 520.984,142	69	446.618,105 520.968,267	44.371	69	446.618,105 520.968,267	70	446.650,649 520.951,44	36.637
70	446.650,649 520.951,44	71	446.664,469 520.944,687	15.381	71	446.664,469 520.944,687	72	446.672,874 520.943,343	8.512	72	446.672,874 520.943,343	73	446.687,32 520.934,93	16.718
73	446.687,32 520.934,93	74	446.699,703 520.930,802	13.052	74	446.699,703 520.930,802	75	446.702,56 520.926,674	5.02	75	446.702,56 520.926,674	76	446.703,513 520.910,482	16.221
76	446.703,513 520.910,482	77	446.707,64 520.896,194	14.872	77	446.707,64 520.896,194	78	446.713,832 520.890,479	8.426	78	446.713,832 520.890,479	79	446.720,658 520.885,399	8.509
79	446.720,658 520.885,399	80	446.726,055 520.886,511	5.511	80	446.726,055 520.886,511	81	446.733,358 520.890,797	8.468	81	446.733,358 520.890,797	82	446.743,994 520.895,718	11.72
82	446.743,994 520.895,718	83	446.747,804 520.900,163	5.855	83	446.747,804 520.900,163	84	446.746,693 520.903,179	3.214	84	446.746,693 520.903,179	85	446.745,423 520.908,259	5.236
85	446.745,423 520.908,259	86	446.747,804 520.911,911	4.359	86	446.747,804 520.911,911	87	446.758,282 520.913,816	10.649	87	446.758,282 520.913,816	88	446.770,982 520.915,562	12.819
88	446.770,982 520.915,562	89	446.777,808 520.913,657	7.087	89	446.777,808 520.913,657	1	446.803,208 520.907,942	26.035					

\*\* Lungimile segmentelor sunt determinate în planul de proiecție Stereo 70 și sunt rotunjite la 1 milimetru.

\*\*\* Distanța dintre puncte este formată din segmente cumulate ce sunt mai mici decât valoarea 1 milimetru.



**DATE DESPRE IMOBILUL NR. 6918**

Oficiul de Cadastru și Publicitate Imobiliară SIBIU  
Biroul de Cadastru și Publicitate Imobiliară Medias

**A. Partea I. Descrierea imobilului**

TEREN Extravilan

Adresa: Jud. Sibiu

Nr. Crt	Nr cadastral Nr. topografic	Suprafața* (mp)	Observații / Referințe
A1		1.500	Sector cadastral:84 Teren neimprejmuit;

**B. Partea II. Proprietari și acte**

Inscrieri privitoare la dreptul de proprietate și alte drepturi reale	Referințe
/	
Act Normativ nr. 978, din 05/09/2002 emis de GUVERNUL ROMÂNIEI (+ Adeverința nr.2002/14.05.2024 emisă de PRIMĂRIA COMUNEI BAZNA);	
B1	A1
Intabulare, drept de PROPRIETATE, dobandit prin Lege, cota actuala 1/1 1) COMUNA BAZNA - DOMENIUL PUBLIC, CIF:4307050	

**C. Partea III. SARCINI .**

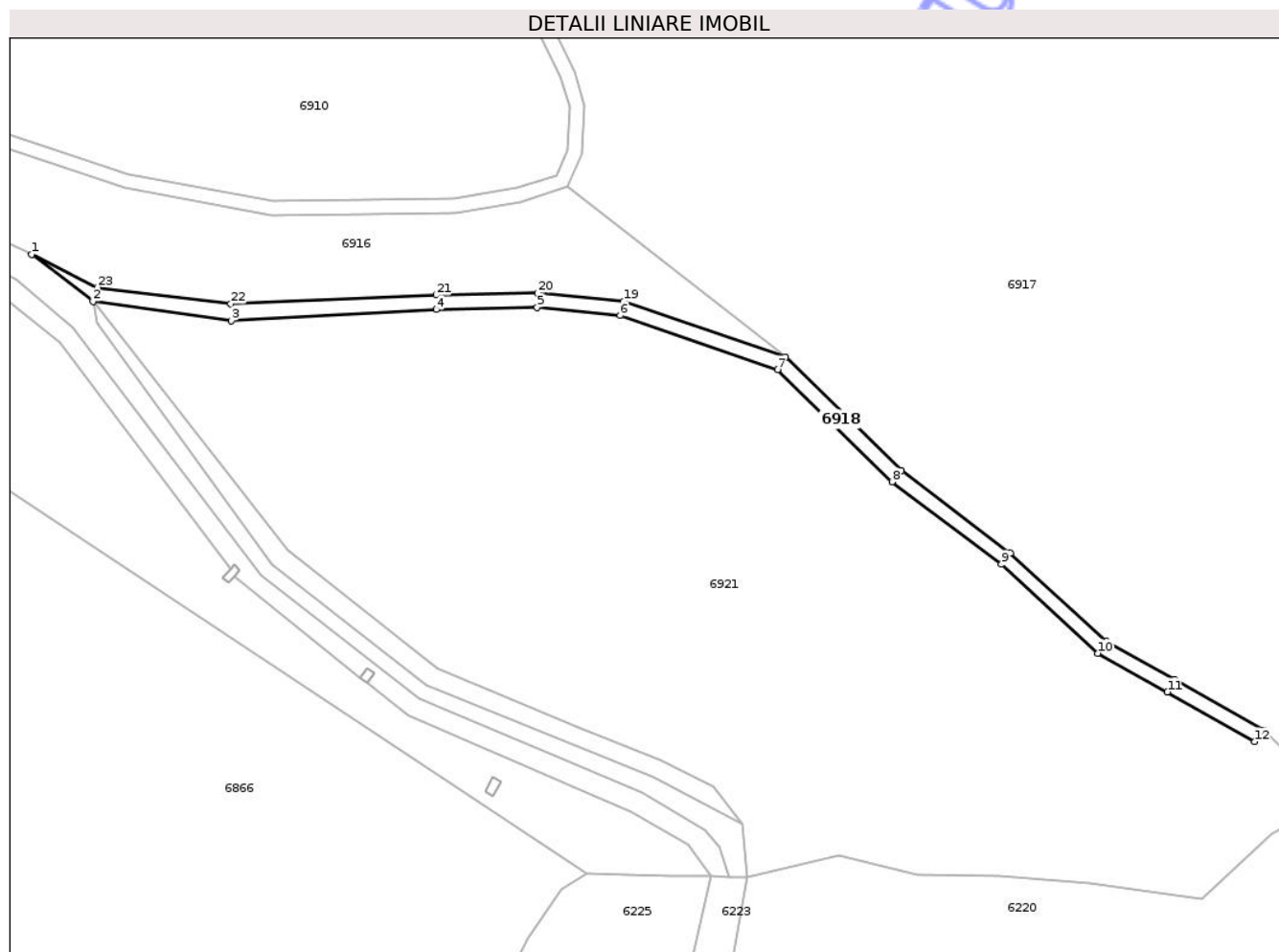
Inscrieri privind dezmembramintele dreptului de proprietate, drepturi reale de garanție și sarcini	Referințe
NU SUNT	

## Anexa Nr. 1 La Partea I

## Teren

Nr cadastral	Suprafața (mp)*	Observații / Referințe
	1.500	

\* Suprafața este determinată în planul de proiecție Stereo 70.



## Date referitoare la teren

Crt	Categorie folosință	Intra vilan	Suprafața (mp)	Tarla	Parcelă	Nr. topo	Observații / Referințe
1	drum	NU	1.500	81	2794	-	Crt. 22, anexa 2

## Lungime Segmente

1) Valorile lungimilor segmentelor sunt obținute din proiecție în plan.

Punct început	X / Y	Punct sfârșit	X / Y	Lungime segment (** (m)
1	446.189,376 521.145,339	2	446.206,223 521.132,407	21.238
3	446.244,103 521.127,154	4	446.300,4 521.130,196	56.379
5	446.327,999 521.130,772	6	446.350,787 521.128,559	22.895
7	446.393,938 521.113,763	8	446.425,321 521.083,038	43.92
9	446.455,296 521.060,417	10	446.481,767 521.036,052	35.977

Punct început	X / Y	Punct sfârșit	X / Y	Lungime segment (** (m)
2	446.206,223 521.132,407	3	446.244,103 521.127,154	38.242
4	446.300,4 521.130,196	5	446.327,999 521.130,772	27.605
6	446.350,787 521.128,559	7	446.393,938 521.113,763	45.618
8	446.425,321 521.083,038	9	446.455,296 521.060,417	37.552
10	446.481,767 521.036,052	11	446.500,811 521.025,408	21.816

Punct început	X / Y	Punct sfârșit	X / Y	Lungime segment (** (m)
11	446.500,811 521.025,408	12	446.524,814 521.011,805	27.59
13	446.527,254 521.015,02	14	446.502,79 521.028,874	28.115
15	446.484,13 521.039,313	16	446.457,861 521.063,492	35.703
17	446.427,936 521.086,076	18	446.396,091 521.117,253	44.566
19	446.351,64 521.132,495	20	446.328,151 521.134,777	23.6
21	446.300,271 521.134,194	22	446.243,968 521.131,739	56.356
23	446.207,402 521.136,292	1	446.189,376 521.145,339	20.169

Punct început	X / Y	Punct sfârșit	X / Y	Lungime segment (** (m)
12	446.524,814 521.011,805	13	446.527,254 521.015,02	4.036
14	446.502,79 521.028,874	15	446.484,13 521.039,313	21.381
16	446.457,861 521.063,492	17	446.427,936 521.086,076	37.49
18	446.396,091 521.117,253	19	446.351,64 521.132,495	46.991
20	446.328,151 521.134,777	21	446.300,271 521.134,194	27.886
22	446.243,968 521.131,739	23	446.207,402 521.136,292	36.849

\*\* Lungimile segmentelor sunt determinate în planul de proiecție Stereo 70 și sunt rotunjite la 1 milimetru.

\*\*\* Distanța dintre puncte este formată din segmente cumulate ce sunt mai mici decât valoarea 1 milimetru.

Neutilizabil în Civil



**DATE DESPRE IMOBILUL NR. 6920**

Oficiul de Cadastru și Publicitate Imobiliară SIBIU  
Biroul de Cadastru și Publicitate Imobiliară Medias

**A. Partea I. Descrierea imobilului**

TEREN Extravilan

Adresa: Jud. Sibiu

Nr. Crt	Nr cadastral Nr. topografic	Suprafața* (mp)	Observații / Referințe
A1		1.300	Sector cadastral:84 Teren neimprejmuit;

**B. Partea II. Proprietari și acte**

Inscrieri privitoare la dreptul de proprietate și alte drepturi reale		Referințe
/		
Act Normativ nr. 1705, din 29/11/2006 emis de GUVERNUL ROMÂNIEI (+ Legea nr. 268/28.05.2001 emisă de Parlamentul României);		
B1	Intabulare, drept de PROPRIETATE, dobandit prin Lege, cota actuala 1/1 1) STATUL ROMÂN - DOMENIUL PRIVAT, CIF:9999999999999	A1
Act Normativ nr. 268, din 28/05/2001 emis de PARLAMENTUL ROMÂNIEI (Decizia n. 351/26.08.2020 emisă de MINISTERUL AGRICULTURII ȘI DEZVOLTĂRII RURALE - AGENȚIA DOMENIILOR STATULUI);		
B2	Intabulare, drept de ADMINISTRARE, dobandit prin Lege, cota actuala 1/1 1) AGENȚIA DOMENIILOR STATULUI, CIF:14818116	A1

**C. Partea III. SARCINI .**

Inscrieri privind dezmembramentele dreptului de proprietate, drepturi reale de garanție și sarcini	Referințe
NU SUNT	

## Anexa Nr. 1 La Partea I

## Teren

Nr cadastral	Suprafața (mp)*	Observații / Referințe
	1.300	

\* Suprafața este determinată în planul de proiecție Stereo 70.

## DETALII LINIARE IMOBIL



## Date referitoare la teren

Crt	Categorie folosință	Intra vilan	Suprafața (mp)	Tarla	Parcelă	Nr. topo	Observații / Referințe
1	drum	NU	1.300	81	2817	-	

## Lungime Segmente

1) Valorile lungimilor segmentelor sunt obținute din proiecție în plan.

Punct început	X / Y	Punct sfârșit	X / Y	Lungime segment (** (m)
1	446.740,731 520.921,897	2	446.742,263 520.918,202	4.0
2	446.742,263 520.918,202	3	446.763,184 520.926,69	22.578
3	446.763,184 520.926,69	4	446.768,819 520.933,428	8.784
4	446.768,819 520.933,428	5	446.769,494 520.944,372	10.965
5	446.769,494 520.944,372	6	446.766,864 520.956,325	12.239

Punct început	X / Y	Punct sfârşit	X / Y	Lungime segment (** (m)
6	446.766,864 520.956,325	7	446.745,598 521.020,261	67.38
7	446.745,598 521.020,261	8	446.730,18 521.067,442	49.637
8	446.730,18 521.067,442	9	446.717,878 521.132,948	66.651
9	446.717,878 521.132,948	10	446.695,682 521.217,164	87.092
10	446.695,682 521.217,164	11	446.690,454 521.221,306	6.67
11	446.690,454 521.221,306	12	446.713,973 521.132,068	92.286
12	446.713,973 521.132,068	13	446.726,297 521.066,448	66.768
13	446.726,297 521.066,448	14	446.741,799 521.019,008	49.908
14	446.741,799 521.019,008	15	446.763,003 520.955,261	67.181
15	446.763,003 520.955,261	16	446.765,468 520.944,059	11.47
16	446.765,468 520.944,059	17	446.764,907 520.934,986	9.09
17	446.764,907 520.934,986	18	446.760,755 520.930,021	6.472
18	446.760,755 520.930,021	1	446.740,731 520.921,897	21.609

\*\* Lungimile segmentelor sunt determinate în planul de proiecție Stereo 70 și sunt rotunjite la 1 milimetru.

\*\*\* Distanța dintre puncte este formată din segmente cumulate ce sunt mai mici decât valoarea 1 milimetru.





## DATE DESPRE IMOBILUL NR. 6921

Oficiul de Cadastru și Publicitate Imobiliară SIBIU  
Biroul de Cadastru și Publicitate Imobiliară Medias

## A. Partea I. Descrierea imobilului

TEREN Extravilan

Adresa: Jud. Sibiu

Nr. Crt	Nr cadastral Nr. topografic	Suprafața* (mp)	Observații / Referințe
A1		27.000	Sector cadastral:84 Teren neimprejmuit;

## B. Partea II. Proprietari și acte

Inscrieri privitoare la dreptul de proprietate și alte drepturi reale	Referințe
/	
Act Administrativ nr. 2231/19, din 30/09/2002 emis de CJPSDPAT SIBIU (titlu de proprietate);	
B1	A1
Intabulare, drept de PROPRIETATE, dobandit prin Reconstituire, cota actuala 1/1	
1) BINDER ROSINA, LIPSĂ CNP	

## C. Partea III. SARCINI .

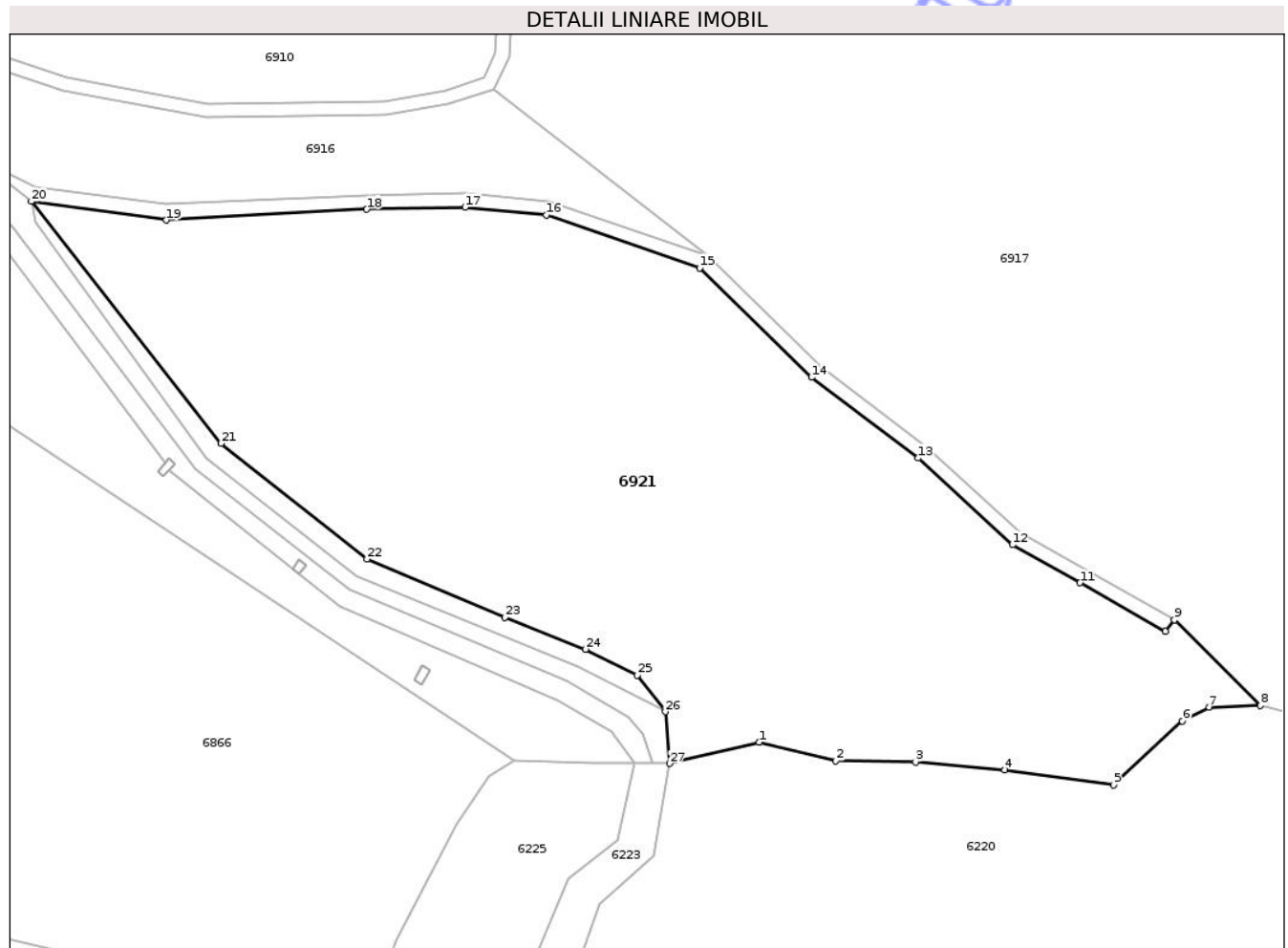
Inscrieri privind dezmembramintele dreptului de proprietate, drepturi reale de garanție și sarcini	Referințe
NU SUNT	

## Anexa Nr. 1 La Partea I

## Teren

Nr cadastral	Suprafața (mp)*	Observații / Referințe
	27.000	

\* Suprafața este determinată în planul de proiecție Stereo 70.



## Date referitoare la teren

Crt	Categorie folosință	Intra vilan	Suprafața (mp)	Tarla	Parcelă	Nr. topo	Observații / Referințe
1	arabil	NU	27.000	77	2797	-	

## Lungime Segmente

1) Valorile lungimilor segmentelor sunt obținute din proiecție în plan.

Punct început	X / Y	Punct sfârșit	X / Y	Lungime segment (** (m)	Punct început	X / Y	Punct sfârșit	X / Y	Lungime segment (** (m)
1	446.410,618 520.980,65	2	446.432,208 520.975,411	22.217	2	446.432,208 520.975,411	3	446.454,592 520.975,093	22.386
3	446.454,592 520.975,093	4	446.479,675 520.972,871	25.181	4	446.479,675 520.972,871	5	446.510,155 520.968,743	30.758
5	446.510,155 520.968,743	6	446.529,522 520.986,682	26.399	6	446.529,522 520.986,682	7	446.536,984 520.990,492	8.378
7	446.536,984 520.990,492	8	446.551,43 520.990,968	14.454	8	446.551,43 520.990,968	9	446.527,254 521.015,02	34.102
9	446.527,254 521.015,02	10	446.524,814 521.011,805	4.036	10	446.524,814 521.011,805	11	446.500,811 521.025,408	27.59

Punct început	X / Y	Punct sfârșit	X / Y	Lungime segment (** (m)
11	446.500,811 521.025,408	12	446.481,767 521.036,052	21.816
13	446.455,296 521.060,417	14	446.425,321 521.083,038	37.552
15	446.393,938 521.113,763	16	446.350,787 521.128,559	45.618
17	446.327,999 521.130,772	18	446.300,4 521.130,196	27.605
19	446.244,103 521.127,154	20	446.206,223 521.132,407	38.242
21	446.259,422 521.064,495	22	446.300,44 521.032,048	52.3
23	446.339,174 521.015,734	24	446.361,865 521.006,796	24.387
25	446.376,426 520.999,485	26	446.384,318 520.989,252	12.923
27	446.385,515 520.974,718	1	446.410,618 520.980,65	25.795

Punct început	X / Y	Punct sfârșit	X / Y	Lungime segment (** (m)
12	446.481,767 521.036,052	13	446.455,296 521.060,417	35.977
14	446.425,321 521.083,038	15	446.393,938 521.113,763	43.92
16	446.350,787 521.128,559	17	446.327,999 521.130,772	22.895
18	446.300,4 521.130,196	19	446.244,103 521.127,154	56.379
20	446.206,223 521.132,407	21	446.259,422 521.064,495	86.268
22	446.300,44 521.032,048	23	446.339,174 521.015,734	42.029
24	446.361,865 521.006,796	25	446.376,426 520.999,485	16.294
26	446.384,318 520.989,252	27	446.385,515 520.974,718	14.583

\*\* Lungimile segmentelor sunt determinate în planul de proiecție Stereo 70 și sunt rotunjite la 1 milimetru.

\*\*\* Distanța dintre puncte este formată din segmente cumulate ce sunt mai mici decât valoarea 1 milimetru.

Neutilizabil în  
Civil



**DATE DESPRE IMOBILUL NR. 6922**

Oficiul de Cadastru și Publicitate Imobiliară SIBIU  
Biroul de Cadastru și Publicitate Imobiliară Medias

**A. Partea I. Descrierea imobilului**

TEREN Extravilan

Adresa: Jud. Sibiu

Nr. Crt	Nr cadastral Nr. topografic	Suprafața* (mp)	Observații / Referințe
A1		1.100	Sector cadastral:84 Teren neimprejmuit;

**B. Partea II. Proprietari și acte**

Inscrieri privitoare la dreptul de proprietate și alte drepturi reale	Referințe
/	
Act Normativ nr. 1705, din 29/11/2006 emis de GUVERNUL ROMÂNIEI (+ Legea nr. 268/28.05.2001 emisă de Parlamentul României);	
B1	A1
Intabulare, drept de PROPRIETATE, dobandit prin Lege, cota actuala 1/1 1) STATUL ROMÂN - DOMENIUL PRIVAT, CIF:9999999999999	
Act Normativ nr. 268, din 28/05/2001 emis de PARLAMENTUL ROMÂNIEI (Decizia n. 351/26.08.2020 emisă de MINISTERUL AGRICULTURII ȘI DEZVOLTĂRII RURALE - AGENȚIA DOMENIILOR STATULUI);	
B2	A1
Intabulare, drept de ADMINISTRARE, dobandit prin Lege, cota actuala 1/1 1) AGENȚIA DOMENIILOR STATULUI, CIF:14818116	

**C. Partea III. SARCINI .**

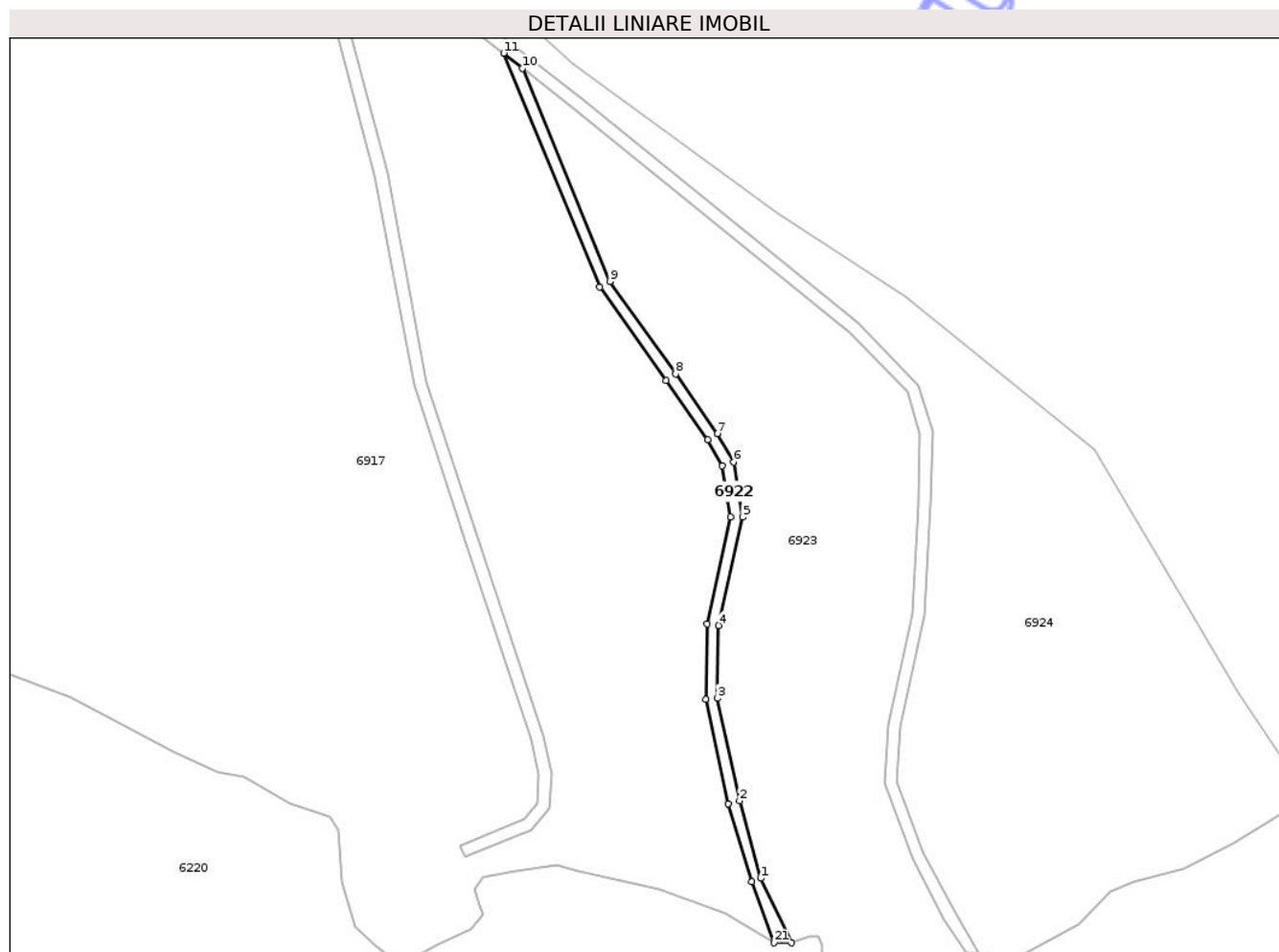
Inscrieri privind dezmembramentele dreptului de proprietate, drepturi reale de garanție și sarcini	Referințe
NU SUNT	

## Anexa Nr. 1 La Partea I

## Teren

Nr cadastral	Suprafața (mp)*	Observații / Referințe
	1.100	

\* Suprafața este determinată în planul de proiecție Stereo 70.



## Date referitoare la teren

Crt	Categorie folosință	Intra vilan	Suprafața (mp)	Tarla	Parcelă	Nr. topo	Observații / Referințe
1	drum	NU	1.100	81	2828	-	

## Lungime Segmente

1) Valorile lungimilor segmentelor sunt obținute din proiecție în plan.

Punct început	X / Y	Punct sfârșit	X / Y	Lungime segment (** (m)
1	446.835,22 520.911,552	2	446.828,494 520.935,84	25.202
3	446.821,607 520.968,054	4	446.821,863 520.990,947	22.895
5	446.829,509 521.024,936	6	446.826,697 521.042,307	17.597
7	446.821,646 521.051,246	8	446.808,463 521.069,912	22.852
9	446.787,825 521.099,007	10	446.760,326 521.165,95	72.371

Punct început	X / Y	Punct sfârșit	X / Y	Lungime segment (** (m)
2	446.828,494 520.935,84	3	446.821,607 520.968,054	32.941
4	446.821,863 520.990,947	5	446.829,509 521.024,936	34.838
6	446.826,697 521.042,307	7	446.821,646 521.051,246	10.267
8	446.808,463 521.069,912	9	446.787,825 521.099,007	35.672
10	446.760,326 521.165,95	11	446.754,396 521.170,648	7.565

Punct început	X / Y	Punct sfârșit	X / Y	Lungime segment (** (m)
11	446.754,396 521.170,648	12	446.784,563 521.097,211	79.392
13	446.805,443 521.067,774	14	446.818,517 521.049,264	22.662
15	446.823,15 521.041,063	16	446.825,742 521.025,05	16.221
17	446.818,322 520.991,444	18	446.818,044 520.967,725	23.721
19	446.824,902 520.934,943	20	446.832,316 520.910,426	25.613
21	446.839,403 520.891,273	22	446.844,959 520.891,273	5.556

Punct început	X / Y	Punct sfârșit	X / Y	Lungime segment (** (m)
12	446.784,563 521.097,211	13	446.805,443 521.067,774	36.09
14	446.818,517 521.049,264	15	446.823,15 521.041,063	9.42
16	446.825,742 521.025,05	17	446.818,322 520.991,444	34.415
18	446.818,044 520.967,725	19	446.824,902 520.934,943	33.492
20	446.832,316 520.910,426	21	446.839,403 520.891,273	20.422
22	446.844,959 520.891,273	1	446.835,22 520.911,552	22.497

\*\* Lungimile segmentelor sunt determinate în planul de proiecție Stereo 70 și sunt rotunjite la 1 milimetru.

\*\*\* Distanța dintre puncte este formată din segmente cumulate ce sunt mai mici decât valoarea 1 milimetru.

Neutilizabil în Cămin Civil



**DATE DESPRE IMOBILUL NR. 6923**

Oficiul de Cadastru și Publicitate Imobiliară SIBIU  
Biroul de Cadastru și Publicitate Imobiliară Medias

**A. Partea I. Descrierea imobilului**

TEREN Extravilan

Adresa: Jud. Sibiu

Nr. Crt	Nr cadastral Nr. topografic	Suprafața* (mp)	Observații / Referințe
A1		14.100	Sector cadastral:84 Teren neimprejmuit;

**B. Partea II. Proprietari și acte**

Inscrieri privitoare la dreptul de proprietate și alte drepturi reale		Referințe
/		
Act Normativ nr. 1705, din 29/11/2006 emis de GUVERNUL ROMÂNIEI (+ Legea nr. 268/28.05.2001 emisă de Parlamentul României);		
B1	Intabulare, drept de PROPRIETATE, dobandit prin Lege, cota actuala 1/1 1) STATUL ROMÂN - DOMENIUL PRIVAT, CIF:9999999999999	A1
Act Normativ nr. 268, din 28/05/2001 emis de PARLAMENTUL ROMÂNIEI (Decizia n. 351/26.08.2020 emisă de MINISTERUL AGRICULTURII ȘI DEZVOLTĂRII RURALE - AGENȚIA DOMENIILOR STATULUI);		
B2	Intabulare, drept de ADMINISTRARE, dobandit prin Lege, cota actuala 1/1 1) AGENȚIA DOMENIILOR STATULUI, CIF:14818116	A1

**C. Partea III. SARCINI .**

Inscrieri privind dezmembramentele dreptului de proprietate, drepturi reale de garanție și sarcini	Referințe
NU SUNT	

## Anexa Nr. 1 La Partea I

## Teren

Nr cadastral	Suprafața (mp)*	Observații / Referințe
	14.100	

\* Suprafața este determinată în planul de proiecție Stereo 70.

## DETALII LINIARE IMOBIL



## Date referitoare la teren

Crt	Categorie folosință	Intra vilan	Suprafața (mp)	Tarla	Parcelă	Nr. topo	Observații / Referințe
1	faneata	NU	600	81	2830	-	
2	padure	NU	400	81	2831	-	
3	livada	NU	13.100	81	2833	-	

## Lungime Segmente

1) Valorile lungimilor segmentelor sunt obținute din proiecție în plan.

Punct început	X / Y	Punct sfârșit	X / Y	Lungime segment (** (m)
1	446.894,489 520.885,876	2	446.899,887 520.888,098	5.837
3	446.892,857 520.898,51	4	446.882,768 520.917,997	21.944
5	446.874,043 520.941,446	6	446.875,206 520.959,816	18.407
7	446.882,831 520.994,727	8	446.884,9 521.029,098	34.434

Punct început	X / Y	Punct sfârșit	X / Y	Lungime segment (** (m)
2	446.899,887 520.888,098	3	446.892,857 520.898,51	12.563
4	446.882,768 520.917,997	5	446.874,043 520.941,446	25.019
6	446.875,206 520.959,816	7	446.882,831 520.994,727	35.734
8	446.884,9 521.029,098	9	446.885,289 521.051,198	22.103

Punct început	X / Y	Punct sfârșit	X / Y	Lungime segment (** (m)	Punct început	X / Y	Punct sfârșit	X / Y	Lungime segment (** (m)
9	446.885,289 521.051,198	10	446.881,361 521.064,284	13.663	10	446.881,361 521.064,284	11	446.863,257 521.082,945	26.0
11	446.863,257 521.082,945	12	446.777,137 521.152,63	110.782	12	446.777,137 521.152,63	13	446.760,326 521.165,95	21.449
13	446.760,326 521.165,95	14	446.787,825 521.099,007	72.371	14	446.787,825 521.099,007	15	446.808,463 521.069,912	35.672
15	446.808,463 521.069,912	16	446.821,646 521.051,246	22.852	16	446.821,646 521.051,246	17	446.826,697 521.042,307	10.267
17	446.826,697 521.042,307	18	446.829,509 521.024,936	17.597	18	446.829,509 521.024,936	19	446.821,863 520.990,947	34.838
19	446.821,863 520.990,947	20	446.821,607 520.968,054	22.895	20	446.821,607 520.968,054	21	446.828,494 520.935,84	32.941
21	446.828,494 520.935,84	22	446.835,22 520.911,552	25.202	22	446.835,22 520.911,552	23	446.844,959 520.891,273	22.497
23	446.844,959 520.891,273	24	446.850,833 520.893,337	6.226	24	446.850,833 520.893,337	25	446.853,373 520.893,178	2.545
25	446.853,373 520.893,178	26	446.854,643 520.890,797	2.699	26	446.854,643 520.890,797	27	446.854,643 520.880,954	9.843
27	446.854,643 520.880,954	28	446.859,406 520.877,303	6.001	28	446.859,406 520.877,303	29	446.876,233 520.877,621	16.831
29	446.876,233 520.877,621	30	446.887,663 520.880,002	11.675	30	446.887,663 520.880,002	1	446.894,489 520.885,876	9.005

\*\* Lungimile segmentelor sunt determinate în planul de proiecție Stereo 70 și sunt rotunjite la 1 milimetru.

\*\*\* Distanța dintre puncte este formată din segmente cumulate ce sunt mai mici decât valoarea 1 milimetru.



**DATE DESPRE IMOBILUL NR. 6924**

Oficiul de Cadastru și Publicitate Imobiliară SIBIU  
Biroul de Cadastru și Publicitate Imobiliară Medias

**A. Partea I. Descrierea imobilului**

TEREN Extravilan

Adresa: Jud. Sibiu

Nr. Crt	Nr cadastral Nr. topografic	Suprafața* (mp)	Observații / Referințe
A1		17.000	Sector cadastral:84 Teren neimprejmuit;

**B. Partea II. Proprietari și acte**

Inscrieri privitoare la dreptul de proprietate și alte drepturi reale	Referințe
/	
Act Normativ nr. 1705, din 29/11/2006 emis de GUVERNUL ROMÂNIEI (+ Legea nr. 268/28.05.2001 emisă de Parlamentul României);	
B1	A1
Intabulare, drept de PROPRIETATE, dobandit prin Lege, cota actuala 1/1 1) STATUL ROMÂN - DOMENIUL PRIVAT, CIF:9999999999999	
Act Normativ nr. 268, din 28/05/2001 emis de PARLAMENTUL ROMÂNIEI (Decizia n. 351/26.08.2020 emisă de MINISTERUL AGRICULTURII ȘI DEZVOLTĂRII RURALE - AGENȚIA DOMENIILOR STATULUI);	
B2	A1
Intabulare, drept de ADMINISTRARE, dobandit prin Lege, cota actuala 1/1 1) AGENȚIA DOMENIILOR STATULUI, CIF:14818116	

**C. Partea III. SARCINI .**

Inscrieri privind dezmembramentele dreptului de proprietate, drepturi reale de garanție și sarcini	Referințe
NU SUNT	

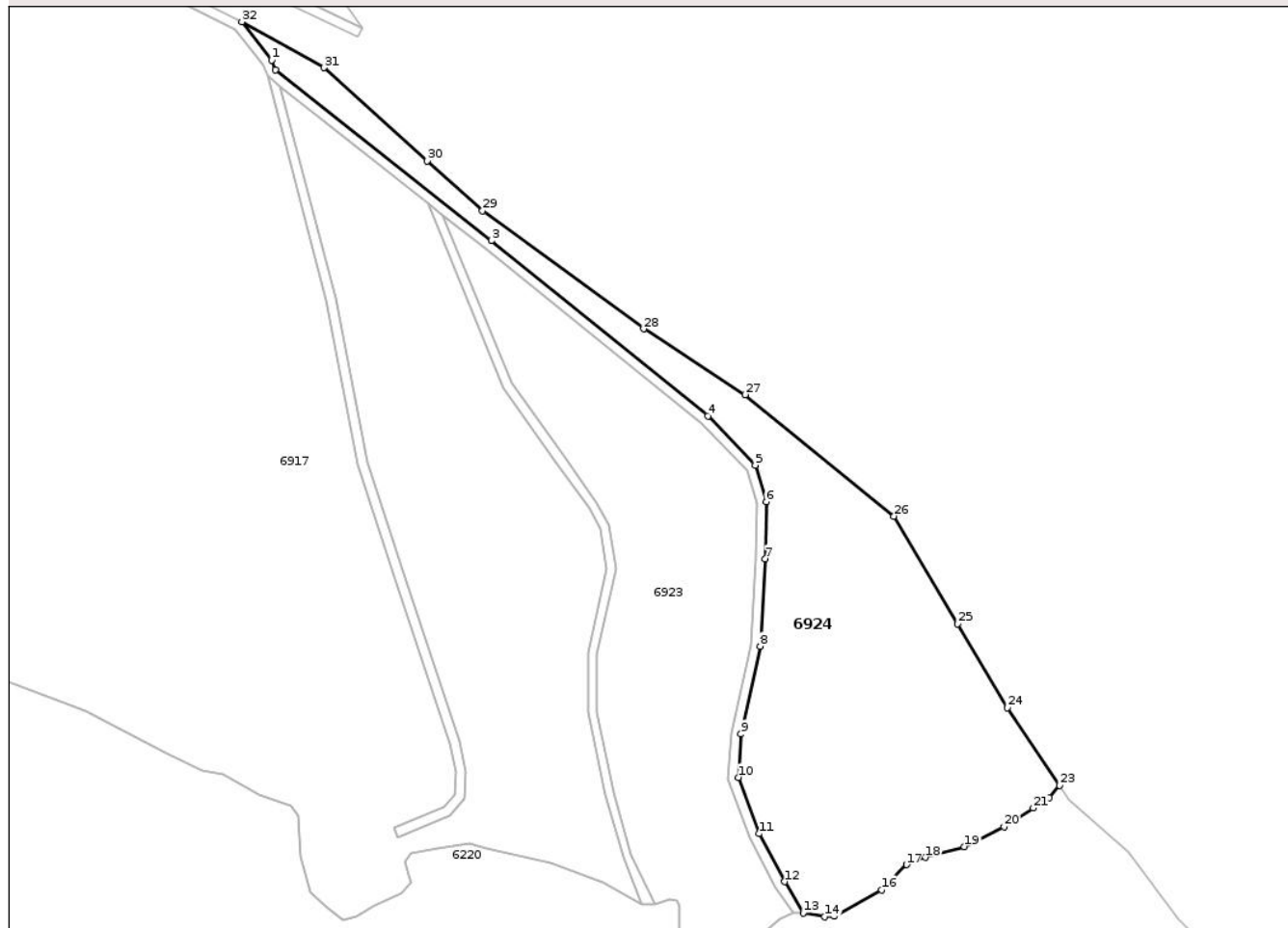
## Anexa Nr. 1 La Partea I

## Teren

Nr cadastral	Suprafața (mp)*	Observații / Referințe
	17.000	

\* Suprafața este determinată în planul de proiecție Stereo 70.

## DETALII LINIARE IMOBIL



## Date referitoare la teren

Crt	Categorie folosință	Intra vilan	Suprafața (mp)	Tarla	Parcelă	Nr. topo	Observații / Referințe
1	livada	NU	8.000	81	2836	-	
2	pasune	NU	9.000	81	2837	-	

## Lungime Segmente

1) Valorile lungimilor segmentelor sunt obținute din proiecție în plan.

Punct început	X / Y	Punct sfârșit	X / Y	Lungime segment (** (m)
1	446.692,182 521.227,492	2	446.693,7 521.223,736	4.051
3	446.779,588 521.155,69	4	446.865,907 521.085,844	111.038
5	446.884,84 521.066,327	6	446.889,223 521.051,728	15.243
7	446.888,682 521.028,934	8	446.886,728 520.994,195	34.794

Punct început	X / Y	Punct sfârșit	X / Y	Lungime segment (** (m)
2	446.693,7 521.223,736	3	446.779,588 521.155,69	109.576
4	446.865,907 521.085,844	5	446.884,84 521.066,327	27.192
6	446.889,223 521.051,728	7	446.888,682 521.028,934	22.8
8	446.886,728 520.994,195	9	446.879,099 520.959,271	35.748

Punct început	X / Y	Punct sfârșit	X / Y	Lungime segment (** (m)	Punct început	X / Y	Punct sfârșit	X / Y	Lungime segment (** (m)
9	446.879,099 520.959,271	10	446.878,007 520.942,026	17.279	10	446.878,007 520.942,026	11	446.886,298 520.919,606	23.904
11	446.886,298 520.919,606	12	446.896,449 520.900,468	21.664	12	446.896,449 520.900,468	13	446.903,856 520.888,098	14.418
13	446.903,856 520.888,098	14	446.912,428 520.886,511	8.718	14	446.912,428 520.886,511	15	446.916,238 520.886,828	3.823
15	446.916,238 520.886,828	16	446.935,133 520.897,26	21.583	16	446.935,133 520.897,26	17	446.945,043 520.907,272	14.088
17	446.945,043 520.907,272	18	446.952,452 520.910,183	7.959	18	446.952,452 520.910,183	19	446.968,062 520.914,416	16.174
19	446.968,062 520.914,416	20	446.983,916 520.922,375	17.74	20	446.983,916 520.922,375	21	446.995,561 520.929,828	13.826
21	446.995,561 520.929,828	22	447.001,874 520.933,886	7.504	22	447.001,874 520.933,886	23	447.005,999 520.938,842	6.448
23	447.005,999 520.938,842	24	446.985,255 520.969,724	37.202	24	446.985,255 520.969,724	25	446.965,454 521.003,112	38.818
25	446.965,454 521.003,112	26	446.940,004 521.046,022	49.889	26	446.940,004 521.046,022	27	446.880,729 521.094,306	76.453
27	446.880,729 521.094,306	28	446.840,338 521.120,539	48.162	28	446.840,338 521.120,539	29	446.776,119 521.167,525	79.572
29	446.776,119 521.167,525	30	446.754,199 521.187,354	29.558	30	446.754,199 521.187,354	31	446.713,113 521.224,522	55.404
31	446.713,113 521.224,522	32	446.680,313 521.242,776	37.537	32	446.680,313 521.242,776	1	446.692,182 521.227,492	19.351

\*\* Lungimile segmentelor sunt determinate în planul de proiecție Stereo 70 și sunt rotunjite la 1 milimetru.

\*\*\* Distanța dintre puncte este formată din segmente cumulate ce sunt mai mici decât valoarea 1 milimetru.





## DATE DESPRE IMOBILUL NR. 6274

Oficiul de Cadastru și Publicitate Imobiliară SIBIU  
Biroul de Cadastru și Publicitate Imobiliară Medias

## A. Partea I. Descrierea imobilului

TEREN Extravilan

Adresa: Jud. Sibiu

Nr. Crt	Nr cadastral Nr. topografic	Suprafața* (mp)	Observații / Referințe
A1		8.400	Sector cadastral:12 Teren neimprejmuit;

## B. Partea II. Proprietari și acte

Inscrieri privitoare la dreptul de proprietate și alte drepturi reale		Referințe
/		
Act Administrativ nr. 483/19, din 24/03/1998 emis de CJPSDPAT SIBIU (titlu de proprietate);		
B1	Intabulare, drept de PROPRIETATE, dobandit prin Reconstituire, cota actuala 2/3 1) SOLOMON ANA, LIPSĂ CNP 2) BABĂ GINA, LIPSĂ CNP	A1
Act Notarial nr. 158, din 27/09/2023 emis de NP AXENTE MIA (certificat de mostenitor);		
B2	Intabulare, drept de PROPRIETATE, dobandit prin Succesiune, cota actuala 1/3 1) BABĂ LIVIA	A1

## C. Partea III. SARCINI .

Inscrieri privind dezmembramintele dreptului de proprietate, drepturi reale de garanție și sarcini	Referințe
NU SUNT	

## Anexa Nr. 1 La Partea I

## Teren

Nr cadastral	Suprafața (mp)*	Observații / Referințe
	8.400	

\* Suprafața este determinată în planul de proiecție Stereo 70.

## DETALII LINIARE IMOBIL



## Date referitoare la teren

Crt	Categorie folosință	Intra vilan	Suprafața (mp)	Tarla	Parcelă	Nr. topo	Observații / Referințe
1	arabil	NU	8.400	15	419/1	-	

## Lungime Segmente

1) Valorile lungimilor segmentelor sunt obținute din proiecție în plan.

Punct început	X / Y	Punct sfârșit	X / Y	Lungime segment (** (m)
1	445.423,375 526.173,826	2	445.478,838 526.213,156	67.993
2	445.478,838 526.213,156	3	445.377,334 526.449,038	256.794
3	445.377,334 526.449,038	4	445.352,596 526.436,742	27.625
4	445.352,596 526.436,742	5	445.383,596 526.374,237	69.771
5	445.383,596 526.374,237	6	445.424,899 526.264,769	117.0

Punct început	X / Y	Punct sfârşit	X / Y	Lungime segment (** (m)
6	445.424,899 526.264,769	1	445.423,375 526.173,826	90.957

\*\* Lungimile segmentelor sunt determinate în planul de proiecţie Stereo 70 şi sunt rotunjite la 1 milimetru.

\*\*\* Distanţa dintre puncte este formată din segmente cumulate ce sunt mai mici decât valoarea 1 milimetru.

Neutilizabil în Circuitul Civil



**DATE DESPRE IMOBILUL NR. 6275**

Oficiul de Cadastru și Publicitate Imobiliară SIBIU  
Biroul de Cadastru și Publicitate Imobiliară Medias

**A. Partea I. Descrierea imobilului**

TEREN Extravilan

Adresa: Jud. Sibiu

Nr. Crt	Nr cadastral Nr. topografic	Suprafața* (mp)	Observații / Referințe
A1		7.128	Sector cadastral:12 Teren neimprejmuit;

**B. Partea II. Proprietari și acte**

Inscrieri privitoare la dreptul de proprietate și alte drepturi reale	Referințe
/	
Act Normativ nr. 7, din 13/03/1996 emis de PARLAMENTUL ROMÂNIEI (art.13 alin.15);	
B1	Inscrierea provizorie, drept de PROPRIETATE, dobandit prin Lege, cota actuala 1/1
	1) COMUNA BAZNA, CIF:4307050, Proprietar Neidentificat

**C. Partea III. SARCINI .**

Inscrieri privind dezmembramintele dreptului de proprietate, drepturi reale de garanție și sarcini	Referințe
NU SUNT	

## Anexa Nr. 1 La Partea I

## Teren

Nr cadastral	Suprafața (mp)*	Observații / Referințe
	7.128	

\* Suprafața este determinată în planul de proiecție Stereo 70.

## DETALII LINIARE IMOBIL



## Date referitoare la teren

Crt	Categorie folosință	Intra vilan	Suprafața (mp)	Tarla	Parcelă	Nr. topo	Observații / Referințe
1	arabil	NU	7.128	15	430/19	-	

## Lungime Segmente

1) Valorile lungimilor segmentelor sunt obținute din proiecție în plan.

Punct început	X / Y	Punct sfârșit	X / Y	Lungime segment (** (m)
1	445.221,75 526.423,375	2	445.217,86 526.417,067	7.411
2	445.217,86 526.417,067	3	445.243,33 526.389,819	37.299
3	445.243,33 526.389,819	4	445.272,536 526.349,157	50.063
4	445.272,536 526.349,157	5	445.374,508 526.221,864	163.101
5	445.374,508 526.221,864	6	445.381,294 526.227,642	8.913

Punct început	X / Y	Punct sfârșit	X / Y	Lungime segment (** (m)
6	445.381,294 526.227,642	7	445.390,031 526.235,081	11.475
7	445.390,031 526.235,081	8	445.395,497 526.239,735	7.179
8	445.395,497 526.239,735	9	445.231,158 526.446,889	264.424
9	445.231,158 526.446,889	10	445.229,487 526.443,935	3.394
10	445.229,487 526.443,935	1	445.221,75 526.423,375	21.968

\*\* Lungimile segmentelor sunt determinate în planul de proiecție Stereo 70 și sunt rotunjite la 1 milimetru.

\*\*\* Distanța dintre puncte este formată din segmente cumulate ce sunt mai mici decât valoarea 1 milimetru.

Neutilizabil în Circuitul Civil





## DATE DESPRE IMOBILUL NR. 6276

Oficiul de Cadastru și Publicitate Imobiliară SIBIU  
Biroul de Cadastru și Publicitate Imobiliară Medias

## A. Partea I. Descrierea imobilului

TEREN Extravilan

Adresa: Jud. Sibiu

Nr. Crt	Nr cadastral Nr. topografic	Suprafața* (mp)	Observații / Referințe
A1		4.000	Sector cadastral:12 Teren neimprejmuit;

## B. Partea II. Proprietari și acte

Inscrieri privitoare la dreptul de proprietate și alte drepturi reale	Referințe
/	
Act Administrativ nr. 475/19, din 18/03/1998 emis de CJPSDPAT SIBIU (titlu de proprietate);	
B1	A1
Intabulare, drept de PROPRIETATE, dobandit prin Reconstituire, cota actuala 1/1	
1) BĂNCEU IGNAT, LIPSĂ CNP	

## C. Partea III. SARCINI .

Inscrieri privind dezmembramintele dreptului de proprietate, drepturi reale de garanție și sarcini	Referințe
NU SUNT	

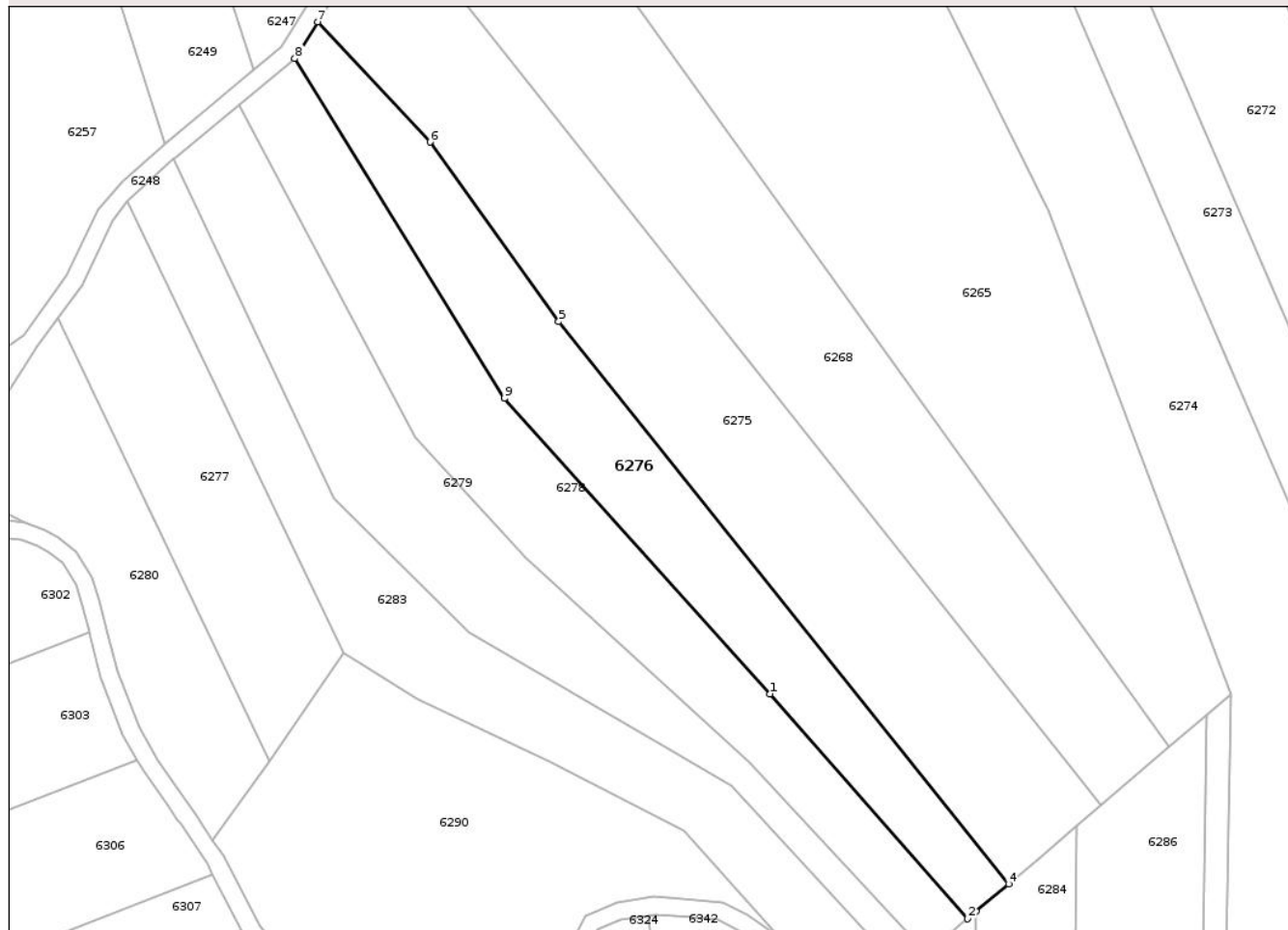
## Anexa Nr. 1 La Partea I

## Teren

Nr cadastral	Suprafața (mp)*	Observații / Referințe
	4.000	

\* Suprafața este determinată în planul de proiecție Stereo 70.

## DETALII LINIARE IMOBIL



## Date referitoare la teren

Crt	Categorie folosință	Intra vilan	Suprafața (mp)	Tarla	Parcelă	Nr. topo	Observații / Referințe
1	arabil	NU	4.000	15	430/18	-	

## Lungime Segmente

1) Valorile lungimilor segmentelor sunt obținute din proiecție în plan.

Punct început	X / Y	Punct sfârșit	X / Y	Lungime segment (** (m)
1	445.320,457 526.264,888	2	445.365,242 526.213,975	67.808
2	445.365,242 526.213,975	3	445.367,162 526.215,61	2.522
3	445.367,162 526.215,61	4	445.374,508 526.221,864	9.647
4	445.374,508 526.221,864	5	445.272,536 526.349,157	163.101
5	445.272,536 526.349,157	6	445.243,33 526.389,819	50.063

Punct început	X / Y	Punct sfârşit	X / Y	Lungime segment (** (m)
6	445.243,33 526.389,819	7	445.217,86 526.417,067	37.299
7	445.217,86 526.417,067	8	445.212,739 526.408,765	9.754
8	445.212,739 526.408,765	9	445.260,207 526.331,828	90.402
9	445.260,207 526.331,828	1	445.320,457 526.264,888	90.061

\*\* Lungimile segmentelor sunt determinate în planul de proiecţie Stereo 70 şi sunt rotunjite la 1 milimetru.

\*\*\* Distanţa dintre puncte este formată din segmente cumulate ce sunt mai mici decât valoarea 1 milimetru.

Neutilizabil în Circuitul Civil





## DATE DESPRE IMOBILUL NR. 6277

Oficiul de Cadastru și Publicitate Imobiliară SIBIU  
Biroul de Cadastru și Publicitate Imobiliară Medias

## A. Partea I. Descrierea imobilului

TEREN Extravilan

Adresa: Jud. Sibiu

Nr. Crt	Nr cadastral Nr. topografic	Suprafața* (mp)	Observații / Referințe
A1		2.900	Sector cadastral:12 Teren neimprejmut;

## B. Partea II. Proprietari și acte

Inscrieri privitoare la dreptul de proprietate și alte drepturi reale	Referințe
/	
Act Administrativ nr. 1390/19, din 21/08/2002 emis de CJPSDPAT SIBIU (titlu de proprietate);	
B1	A1
Intabulare, drept de PROPRIETATE, dobandit prin Reconstituire, cota actuala 1/1	
1) MEDEȘAN MARIA, LIPSĂ CNP	

## C. Partea III. SARCINI .

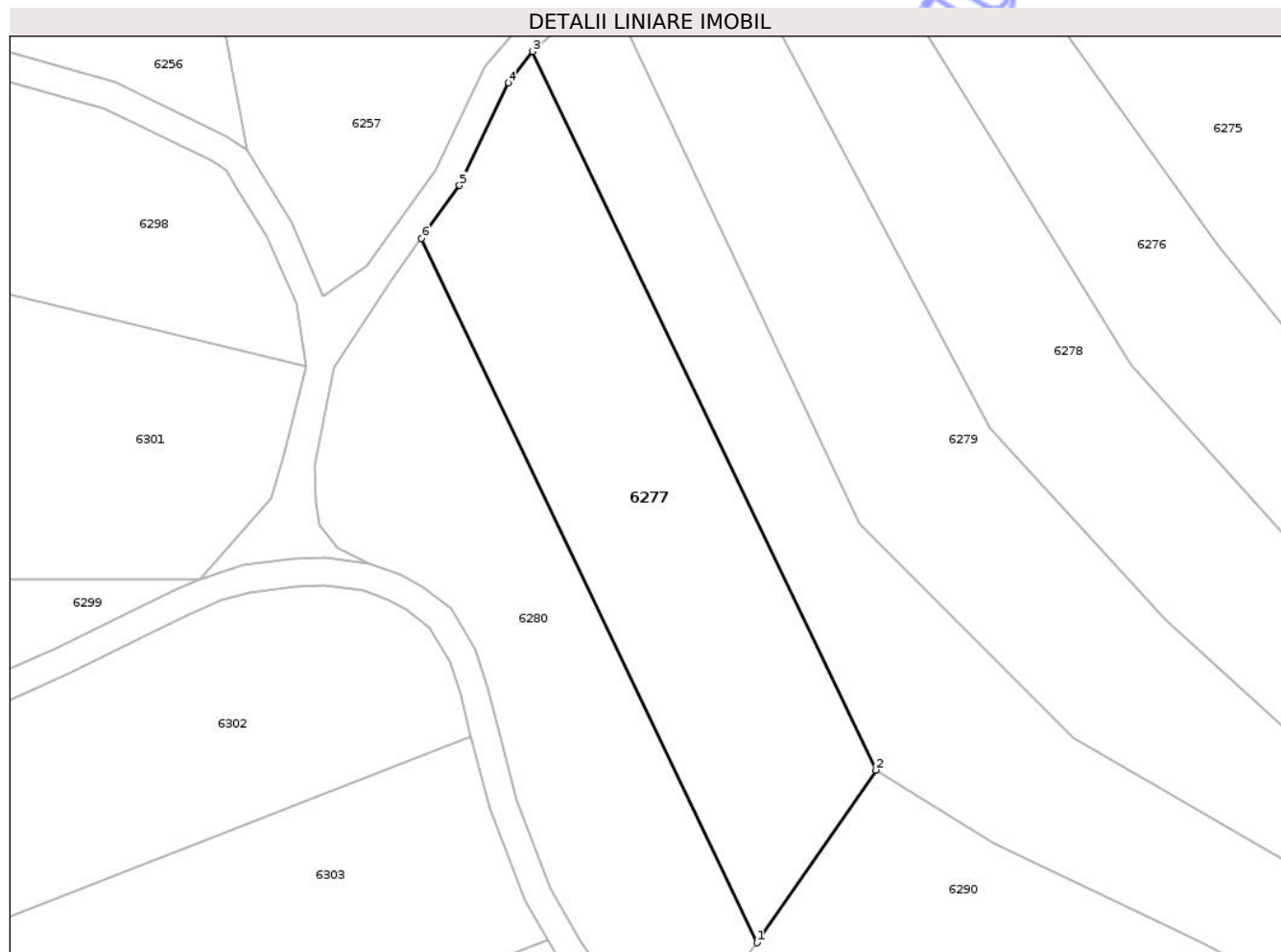
Inscrieri privind dezmembramintele dreptului de proprietate, drepturi reale de garanție și sarcini	Referințe
NU SUNT	

## Anexa Nr. 1 La Partea I

## Teren

Nr cadastral	Suprafața (mp)*	Observații / Referințe
	2.900	

\* Suprafața este determinată în planul de proiecție Stereo 70.



## Date referitoare la teren

Crt	Categorie folosință	Intra vilan	Suprafața (mp)	Tarla	Parcelă	Nr. topo	Observații / Referințe
1	faneata	NU	2.900	16	458/1/1	-	

## Lungime Segmente

1) Valorile lungimilor segmentelor sunt obținute din proiecție în plan.

Punct început	X / Y	Punct sfârșit	X / Y	Lungime segment (** (m)
1	445.206,816 526.249,558	2	445.223,785 526.274,169	29.894
2	445.223,785 526.274,169	3	445.174,83 526.376,555	113.488
3	445.174,83 526.376,555	4	445.171,386 526.372,064	5.66
4	445.171,386 526.372,064	5	445.164,394 526.357,468	16.184
5	445.164,394 526.357,468	6	445.158,982 526.349,947	9.265

Punct început	X / Y	Punct sfârșit	X / Y	Lungime segment (** (m)
6	445.158,982 526.349,947	1	445.206,816 526.249,558	111.203

\*\* Lungimile segmentelor sunt determinate în planul de proiecție Stereo 70 și sunt rotunjite la 1 milimetru.

\*\*\* Distanța dintre puncte este formată din segmente cumulate ce sunt mai mici decât valoarea 1 milimetru.

Neutilizabil în Circuitul Civil



**DATE DESPRE IMOBILUL NR. 6278**

Oficiul de Cadastru și Publicitate Imobiliară SIBIU  
Biroul de Cadastru și Publicitate Imobiliară Medias

**A. Partea I. Descrierea imobilului**

TEREN Extravilan

Adresa: Jud. Sibiu

Nr. Crt	Nr cadastral Nr. topografic	Suprafața* (mp)	Observații / Referințe
A1		4.300	Sector cadastral:12 Teren neimprejmuit;

**B. Partea II. Proprietari și acte**

Inscrieri privitoare la dreptul de proprietate și alte drepturi reale	Referințe
/	
Act Normativ nr. 7, din 13/03/1996 emis de PARLAMENTUL ROMÂNIEI (art.13 alin.15);	
B1	Inscrierea provizorie, drept de PROPRIETATE, dobandit prin Lege, cota actuala 1/1
	1) COMUNA BAZNA, CIF:4307050, Proprietar Neidentificat

**C. Partea III. SARCINI .**

Inscrieri privind dezmembramintele dreptului de proprietate, drepturi reale de garanție și sarcini	Referințe
NU SUNT	

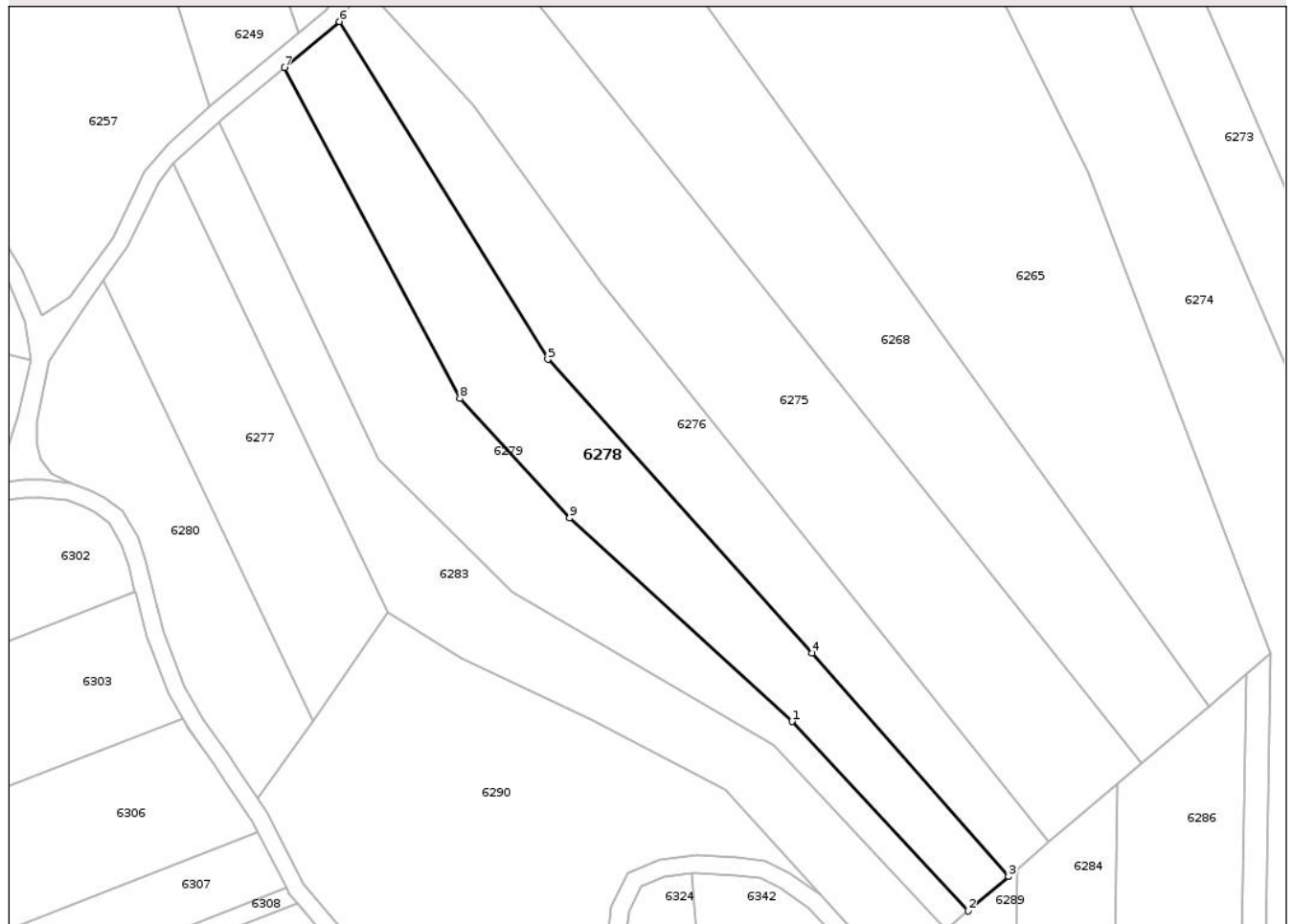
## Anexa Nr. 1 La Partea I

## Teren

Nr cadastral	Suprafața (mp)*	Observații / Referințe
	4.300	

\* Suprafața este determinată în planul de proiecție Stereo 70.

## DETALII LINIARE IMOBIL



## Date referitoare la teren

Crt	Categorie folosință	Intra vilan	Suprafața (mp)	Tarla	Parcelă	Nr. topo	Observații / Referințe
1	arabil	NU	4.300	15	430/17	-	

## Lungime Segmente

1) Valorile lungimilor segmentelor sunt obținute din proiecție în plan.

Punct început	X / Y	Punct sfârșit	X / Y	Lungime segment (** (m)
1	445.315,853 526.249,313	2	445.356,073 526.206,168	58.984
2	445.356,073 526.206,168	3	445.365,242 526.213,975	12.043
3	445.365,242 526.213,975	4	445.320,457 526.264,888	67.808
4	445.320,457 526.264,888	5	445.260,207 526.331,828	90.061
5	445.260,207 526.331,828	6	445.212,739 526.408,765	90.402

Punct început	X / Y	Punct sfârșit	X / Y	Lungime segment (** (m)
6	445.212,739 526.408,765	7	445.200,184 526.398,352	16.312
7	445.200,184 526.398,352	8	445.240,12 526.322,894	85.374
8	445.240,12 526.322,894	9	445.265,12 526.295,641	36.983
9	445.265,12 526.295,641	1	445.315,853 526.249,313	68.704

\*\* Lungimile segmentelor sunt determinate în planul de proiecție Stereo 70 și sunt rotunjite la 1 milimetru.

\*\*\* Distanța dintre puncte este formată din segmente cumulate ce sunt mai mici decât valoarea 1 milimetru.

Neutilizabil în Circuitul Civil



**DATE DESPRE IMOBILUL NR. 6279**

Oficiul de Cadastru și Publicitate Imobiliară SIBIU  
Biroul de Cadastru și Publicitate Imobiliară Medias

**A. Partea I. Descrierea imobilului**

TEREN Extravilan

Adresa: Jud. Sibiu

Nr. Crt	Nr cadastral Nr. topografic	Suprafața* (mp)	Observații / Referințe
A1		4.000	Sector cadastral:12 Teren neimprejmuit;

**B. Partea II. Proprietari și acte**

Inscrieri privitoare la dreptul de proprietate și alte drepturi reale	Referințe
/	
Act Administrativ nr. 410/19, din 08/01/1998 emis de CJPSDPAT SIBIU (titlu de proprietate);	
B1	A1
Intabulare, drept de PROPRIETATE, dobandit prin Reconstituire, cota actuala 1/1	
1) MORHOI AURELIA, LIPSĂ CNP 2) STREZA EUGENIA, LIPSĂ CNP 3) POPA CONSTANTIN, LIPSĂ CNP 4) POPA IOAN, LIPSĂ CNP 5) BARBU MARIA, LIPSĂ CNP 6) POPA VASILE, LIPSĂ CNP 7) RADU ANA, LIPSĂ CNP 8) VLAD FIRA, LIPSĂ CNP	

**C. Partea III. SARCINI .**

Inscrieri privind dezmembramintele dreptului de proprietate, drepturi reale de garanție și sarcini	Referințe
NU SUNT	

## Anexa Nr. 1 La Partea I

## Teren

Nr cadastral	Suprafața (mp)*	Observații / Referințe
	4.000	

\* Suprafața este determinată în planul de proiecție Stereo 70.

## DETALII LINIARE IMOBIL



## Date referitoare la teren

Crt	Categorie folosință	Intra vilan	Suprafața (mp)	Tarla	Parcelă	Nr. topo	Observații / Referințe
1	arabil	NU	4.000	15	430/16	-	Nr. Parcelă 430/6 greșit în TP

## Lungime Segmente

1) Valorile lungimilor segmentelor sunt obținute din proiecție în plan.

Punct început	X / Y	Punct sfârșit	X / Y	Lungime segment (** (m)
1	445.311,734 526.244,038	2	445.350,949 526.201,805	57.631
2	445.350,949 526.201,805	3	445.356,073 526.206,168	6.729
3	445.356,073 526.206,168	4	445.315,853 526.249,313	58.984
4	445.315,853 526.249,313	5	445.265,12 526.295,641	68.704
5	445.265,12 526.295,641	6	445.240,12 526.322,894	36.983

Punct început	X / Y	Punct sfârșit	X / Y	Lungime segment (** (m)
6	445.240,12 526.322,894	7	445.200,184 526.398,352	85.374
7	445.200,184 526.398,352	8	445.185,779 526.386,405	18.715
8	445.185,779 526.386,405	9	445.185,286 526.385,961	0.663
9	445.185,286 526.385,961	10	445.221,531 526.309,208	84.88
10	445.221,531 526.309,208	11	445.252,042 526.278,78	43.091
11	445.252,042 526.278,78	1	445.311,734 526.244,038	69.067

\*\* Lungimile segmentelor sunt determinate în planul de proiecție Stereo 70 și sunt rotunjite la 1 milimetru.

\*\*\* Distanța dintre puncte este formată din segmente cumulate ce sunt mai mici decât valoarea 1 milimetru.

Neutilizabil în Circuitul Civil





## DATE DESPRE IMOBILUL NR. 6280

Oficiul de Cadastru și Publicitate Imobiliară SIBIU  
Biroul de Cadastru și Publicitate Imobiliară Medias

## A. Partea I. Descrierea imobilului

TEREN Extravilan

Adresa: Jud. Sibiu

Nr. Crt	Nr cadastral Nr. topografic	Suprafața* (mp)	Observații / Referințe
A1		2.500	Sector cadastral:12 Teren neimprejmuit;

## B. Partea II. Proprietari și acte

Inscrieri privitoare la dreptul de proprietate și alte drepturi reale	Referințe
/	
Act Administrativ nr. 1390/19, din 21/08/2002 emis de CJPSDPAT SIBIU (titlu de proprietate);	
B1	A1
Intabulare, drept de PROPRIETATE, dobandit prin Reconstituire, cota actuala 1/1	
1) MEDEȘAN MARIA, LIPSĂ CNP	

## C. Partea III. SARCINI .

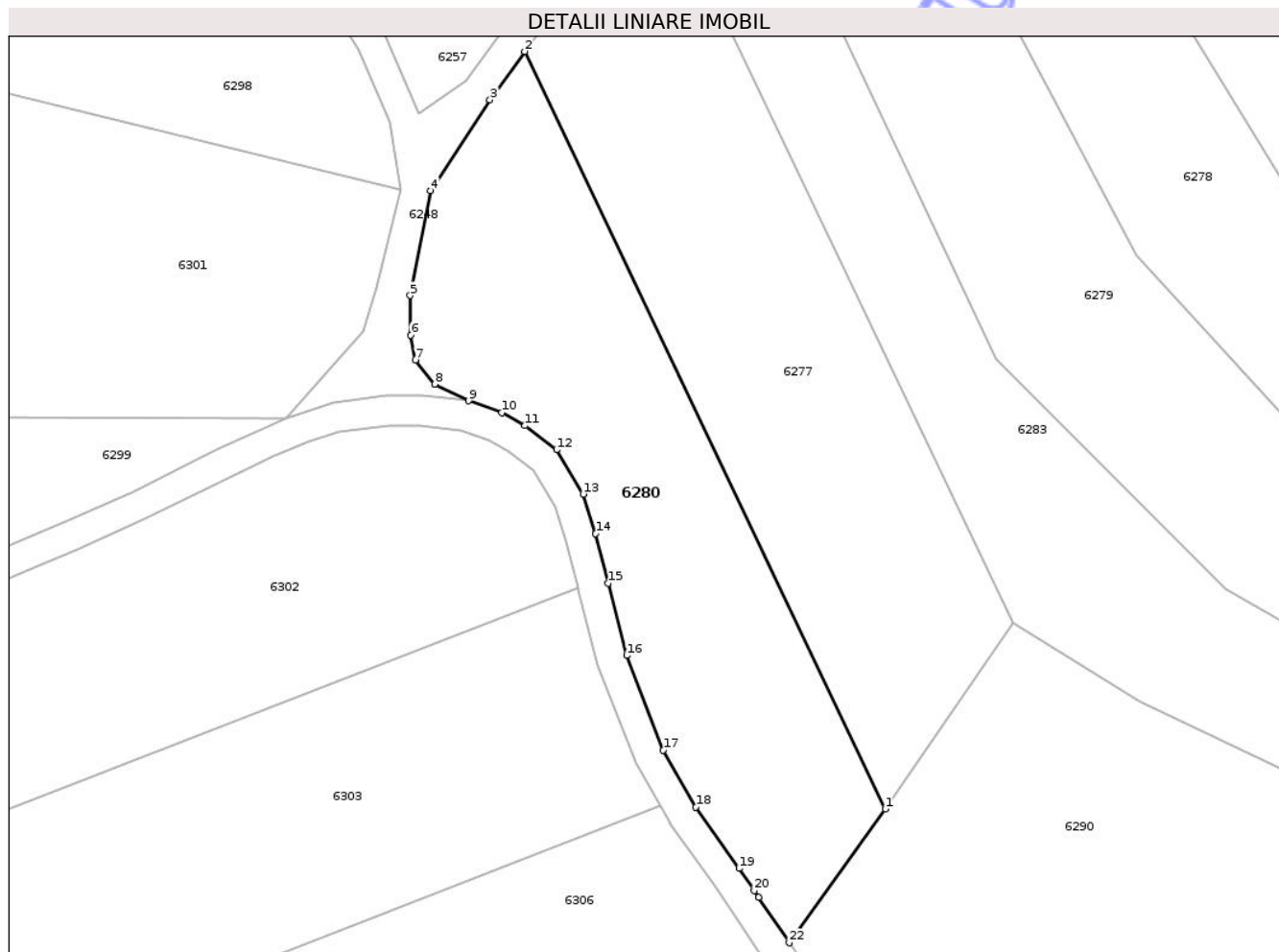
Inscrieri privind dezmembramintele dreptului de proprietate, drepturi reale de garanție și sarcini	Referințe
NU SUNT	

## Anexa Nr. 1 La Partea I

## Teren

Nr cadastral	Suprafața (mp)*	Observații / Referințe
	2.500	

\* Suprafața este determinată în planul de proiecție Stereo 70.



## Date referitoare la teren

Crt	Categorie folosință	Intra vilan	Suprafața (mp)	Tarla	Parcelă	Nr. topo	Observații / Referințe
1	arabil	NU	2.500	16	458/1	-	

## Lungime Segmente

1) Valorile lungimilor segmentelor sunt obținute din proiecție în plan.

Punct început	X / Y	Punct sfârșit	X / Y	Lungime segment (** (m)
1	445.206,816 526.249,558	2	445.158,982 526.349,947	111.203
3	445.154,368 526.343,535	4	445.146,526 526.331,465	14.395
5	445.143,791 526.317,601	6	445.143,868 526.312,363	5.238
7	445.144,46 526.309,042	8	445.147,059 526.305,875	4.098
9	445.151,564 526.303,642	10	445.155,937 526.302,069	4.648

Punct început	X / Y	Punct sfârșit	X / Y	Lungime segment (** (m)
2	445.158,982 526.349,947	3	445.154,368 526.343,535	7.9
4	445.146,526 526.331,465	5	445.143,791 526.317,601	14.131
6	445.143,868 526.312,363	7	445.144,46 526.309,042	3.373
8	445.147,059 526.305,875	9	445.151,564 526.303,642	5.028
10	445.155,937 526.302,069	11	445.159,033 526.300,372	3.531

Punct început	X / Y	Punct sfârșit	X / Y	Lungime segment (** (m)
11	445.159,033 526.300,372	12	445.163,22 526.297,167	5.272
13	445.166,734 526.291,292	14	445.168,399 526.286,069	5.482
15	445.170,031 526.279,456	16	445.172,521 526.269,896	9.879
17	445.177,356 526.257,374	18	445.181,694 526.249,812	8.719
19	445.187,418 526.241,689	20	445.189,435 526.238,746	3.567
21	445.190,041 526.237,862	22	445.194,071 526.231,842	7.244

Punct început	X / Y	Punct sfârșit	X / Y	Lungime segment (** (m)
12	445.163,22 526.297,167	13	445.166,734 526.291,292	6.846
14	445.168,399 526.286,069	15	445.170,031 526.279,456	6.812
16	445.172,521 526.269,896	17	445.177,356 526.257,374	13.422
18	445.181,694 526.249,812	19	445.187,418 526.241,689	9.938
20	445.189,435 526.238,746	21	445.190,041 526.237,862	1.072
22	445.194,071 526.231,842	1	445.206,816 526.249,558	21.824

\*\* Lungimile segmentelor sunt determinate în planul de proiecție Stereo 70 și sunt rotunjite la 1 milimetru.

\*\*\* Distanța dintre puncte este formată din segmente cumulate ce sunt mai mici decât valoarea 1 milimetru.

Neutilizabil în Cămin Civil



**DATE DESPRE IMOBILUL NR. 6281**

Oficiul de Cadastru și Publicitate Imobiliară SIBIU  
Biroul de Cadastru și Publicitate Imobiliară Medias

**A. Partea I. Descrierea imobilului**

TEREN Extravilan

Adresa: Jud. Sibiu

Nr. Crt	Nr cadastral Nr. topografic	Suprafața* (mp)	Observații / Referințe
A1		10	Sector cadastral:12 Teren neimprejmuit;

**Construcții**

Crt	Nr cadastral Nr. topografic	Adresa	Observații / Referințe
A1.1		Jud. Sibiu	Nr. niveluri:1; S. construita la sol:10 mp; Stâlp

**B. Partea II. Proprietari și acte**

Inscrieri privitoare la dreptul de proprietate și alte drepturi reale		Referințe
/		
Act Normativ nr. 7, din 13/03/1996 emis de PARLAMENTUL ROMÂNIEI (art.13 alin.15);		
B1	Inscrierea provizorie, drept de PROPRIETATE, dobandit prin Lege, cota actuala 1/1 1) <b>COMUNA BAZNA</b> , CIF:4307050, Proprietar Neidentificat	A1
Act Normativ nr. 7, din 13/03/1996 emis de PARLAMENTUL ROMÂNIEI;		
B2	Inscrierea provizorie, drept de PROPRIETATE, dobandit prin Lege, cota actuala 1/1 1) <b>COMUNA BAZNA</b> , CIF:4307050, Proprietar Neidentificat	A1.1

**C. Partea III. SARCINI .**

Inscrieri privind dezmembramintele dreptului de proprietate, drepturi reale de garanție și sarcini	Referințe
NU SUNT	


## Anexa Nr. 1 La Partea I

## Teren

Nr cadastral	Suprafața (mp)*	Observații / Referințe
	10	

\* Suprafața este determinată în planul de proiecție Stereo 70.

## DETALII LINIARE IMOBIL



## Date referitoare la teren

Crt	Categorie folosință	Intra vilan	Suprafața (mp)	Tarla	Parcelă	Nr. topo	Observații / Referințe
1	curti constructii	NU	10	15	430/30/3	-	Stâlp

## Date referitoare la construcții

Crt	Număr	Destinație construcție	Supraf. (mp)	Situație juridică	Observații / Referințe
A1.1		construcții industriale și edilitare	10	Cu acte	Nr. niveluri:1; S. construita la sol:10 mp; Stâlp

## Lungime Segmente

1) Valorile lungimilor segmentelor sunt obținute din proiecție în plan.

Punct început	X / Y	Punct sfârșit	X / Y	Lungime segment (** (m))
1	445.650,738 526.292,082	2	445.652,092 526.292,082	1.353
2	445.652,092 526.292,082	3	445.653,858 526.292,082	1.767
3	445.653,858 526.292,082	4	445.653,858 526.295,202	3.12

Punct început	X / Y	Punct sfârșit	X / Y	Lungime segment (** (m)
4	445.653,858 526.295,202	5	445.650,738 526.295,202	3.12
5	445.650,738 526.295,202	1	445.650,738 526.292,082	3.12

\*\* Lungimile segmentelor sunt determinate în planul de proiecție Stereo 70 și sunt rotunjite la 1 milimetru.

\*\*\* Distanța dintre puncte este formată din segmente cumulate ce sunt mai mici decât valoarea 1 milimetru.

Neutilizabil în Circuitul Civil





## DATE DESPRE IMOBILUL NR. 6282

Oficiul de Cadastru și Publicitate Imobiliară SIBIU  
Biroul de Cadastru și Publicitate Imobiliară Medias

## A. Partea I. Descrierea imobilului

TEREN Extravilan

Adresa: Jud. Sibiu

Nr. Crt	Nr cadastral Nr. topografic	Suprafața* (mp)	Observații / Referințe
A1		3.300	Sector cadastral:12 Teren neimprejmuit;

## B. Partea II. Proprietari și acte

Inscrieri privitoare la dreptul de proprietate și alte drepturi reale	Referințe
/	
Act Normativ nr. 7, din 13/03/1996 emis de PARLAMENTUL ROMÂNIEI (art.13 alin.15);	
B1	Inscrierea provizorie, drept de PROPRIETATE, dobandit prin Lege, cota actuala 1/1
	1) COMUNA BAZNA, CIF:4307050, Proprietar Neidentificat

## C. Partea III. SARCINI .

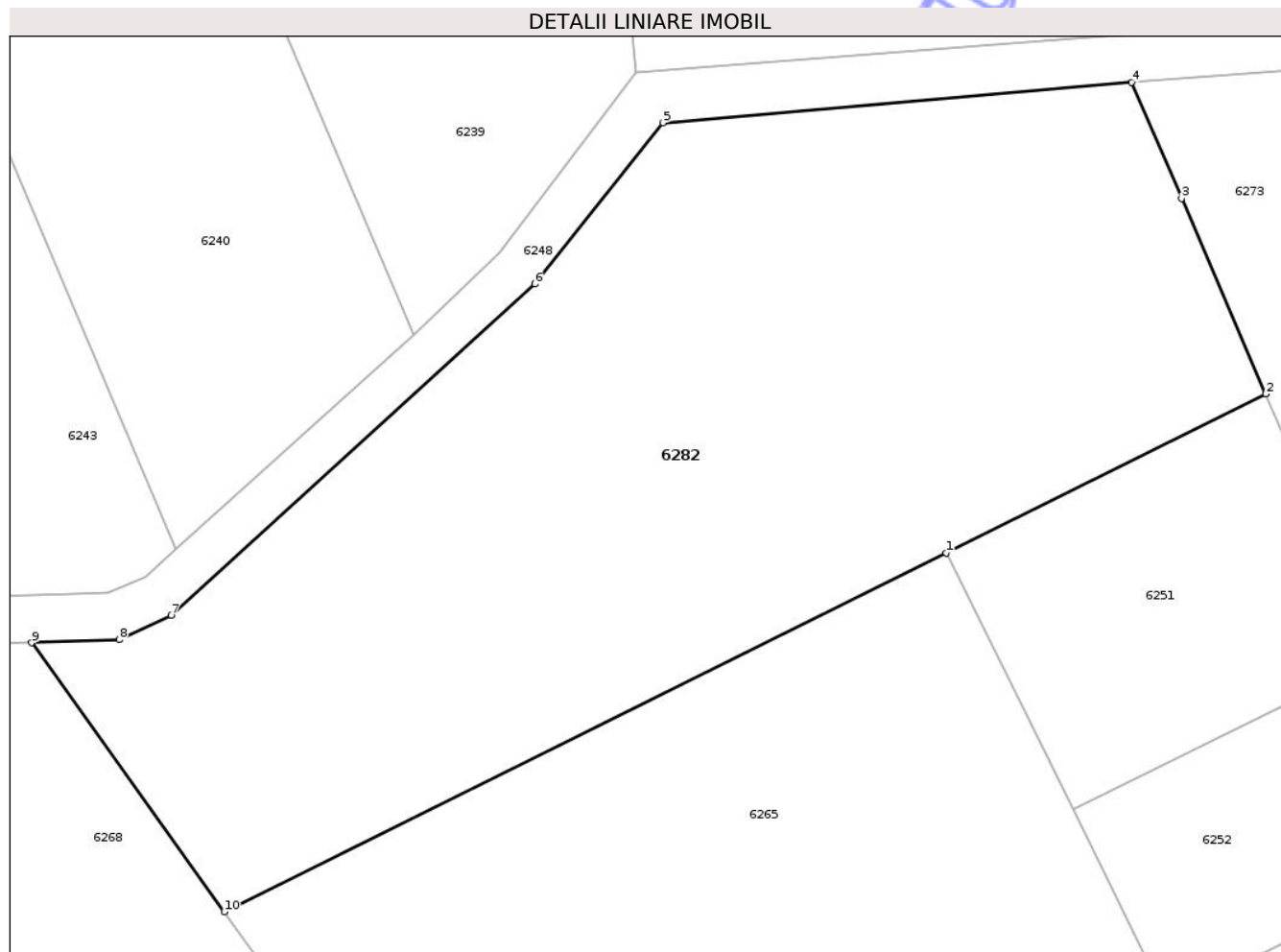
Inscrieri privind dezmembramintele dreptului de proprietate, drepturi reale de garanție și sarcini	Referințe
NU SUNT	

## Anexa Nr. 1 La Partea I

## Teren

Nr cadastral	Suprafața (mp)*	Observații / Referințe
	3.300	

\* Suprafața este determinată în planul de proiecție Stereo 70.



## Date referitoare la teren

Crt	Categorie folosință	Intra vilan	Suprafața (mp)	Tarla	Parcelă	Nr. topo	Observații / Referințe
1	neproductiv	NU	3.300	15	416	-	

## Lungime Segmente

1) Valorile lungimilor segmentelor sunt obținute din proiecție în plan.

Punct început	X / Y	Punct sfârșit	X / Y	Lungime segment (** (m)
1	445.334,049 526.474,14	2	445.360,812 526.487,431	29.883
2	445.360,812 526.487,431	3	445.353,775 526.503,785	17.803
3	445.353,775 526.503,785	4	445.349,599 526.513,49	10.566
4	445.349,599 526.513,49	5	445.310,366 526.510,105	39.379
5	445.310,366 526.510,105	6	445.299,614 526.496,62	17.246

Punct început	X / Y	Punct sfârşit	X / Y	Lungime segment (** (m)
6	445.299,614 526.496,62	7	445.269,16 526.468,936	41.157
7	445.269,16 526.468,936	8	445.264,83 526.466,883	4.792
8	445.264,83 526.466,883	9	445.257,501 526.466,63	7.334
9	445.257,501 526.466,63	10	445.273,634 526.444,136	27.681
10	445.273,634 526.444,136	1	445.334,049 526.474,14	67.455

\*\* Lungimile segmentelor sunt determinate în planul de proiecție Stereo 70 și sunt rotunjite la 1 milimetru.

\*\*\* Distanța dintre puncte este formată din segmente cumulate ce sunt mai mici decât valoarea 1 milimetru.

Neutilizabil în Circuitul Civil



**DATE DESPRE IMOBILUL NR. 6534**

Oficiul de Cadastru și Publicitate Imobiliară SIBIU  
Biroul de Cadastru și Publicitate Imobiliară Medias

**A. Partea I. Descrierea imobilului**

TEREN Extravilan

Adresa: Jud. Sibiu

Nr. Crt	Nr cadastral Nr. topografic	Suprafața* (mp)	Observații / Referințe
A1		2.621	Sector cadastral:23 Teren neimprejmuit; Diferența de suprafață se regăsește la ID 6523

**B. Partea II. Proprietari și acte**

Inscrieri privitoare la dreptul de proprietate și alte drepturi reale	Referințe
/	
Act Administrativ nr. 535/19, din 25/05/1998 emis de CJPSDPAT SIBIU (Parcela se regăsește și în TP 749/19, 380/19);	
B1 Intabulare, drept de PROPRIETATE, dobandit prin Reconstituire, cota actuala 1/1 1) SOLOMON MARIA 2) BELA SINICA 3) CALIN FIRUȚA 4) POPA ANICA	A1

**C. Partea III. SARCINI .**

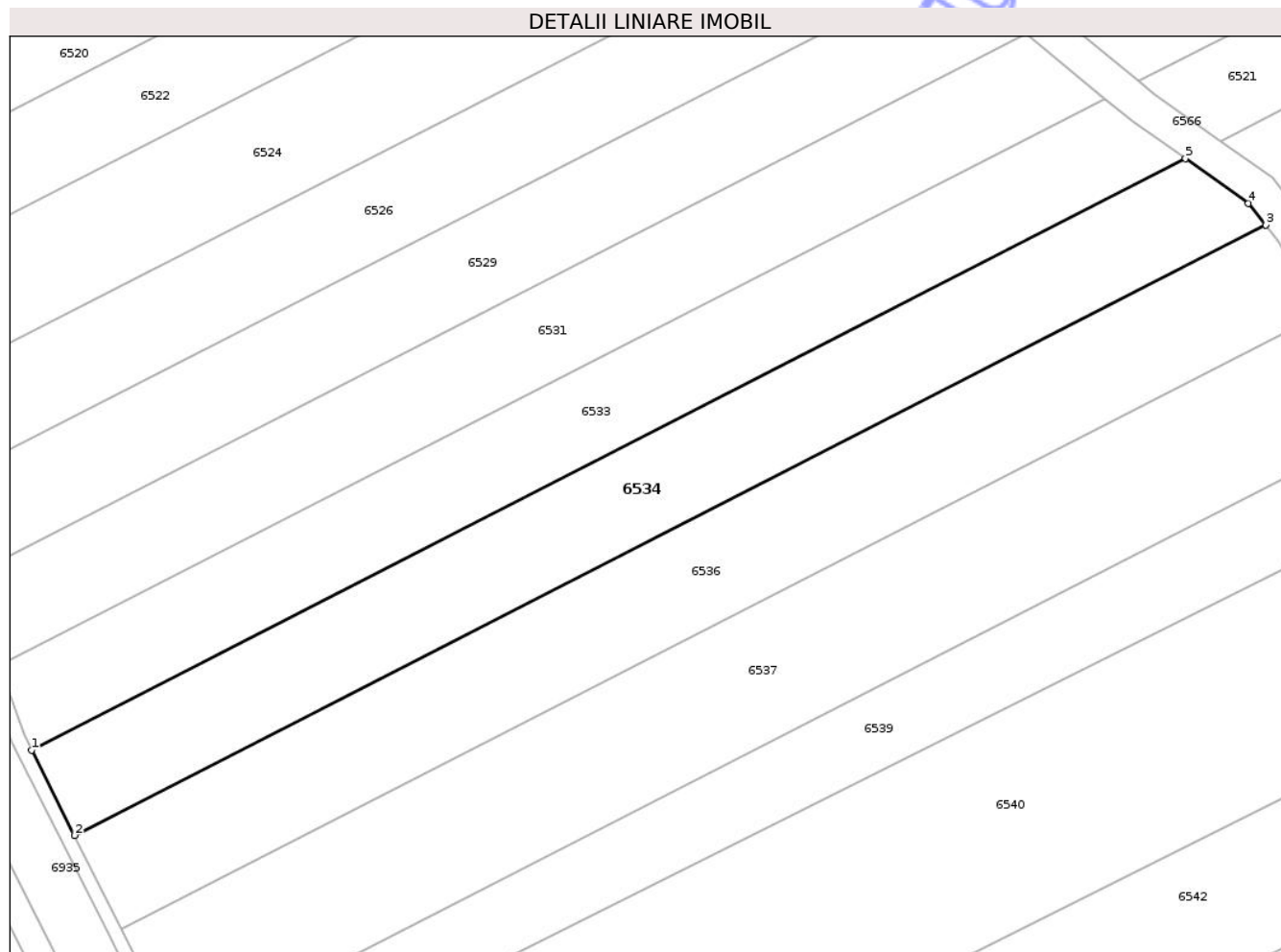
Inscrieri privind dezmembramentele dreptului de proprietate, drepturi reale de garanție și sarcini	Referințe
NU SUNT	

## Anexa Nr. 1 La Partea I

## Teren

Nr cadastral	Suprafața (mp)*	Observații / Referințe
	2.621	Diferența de suprafață se regăsește la ID 6523

\* Suprafața este determinată în planul de proiecție Stereo 70.



## Date referitoare la teren

Crt	Categorie folosință	Intra vilan	Suprafața (mp)	Tarla	Parcelă	Nr. topo	Observații / Referințe
1	arabil	NU	2.621	17	468/1/60/2	-	Nr. parcelă 468/1/60 greșit în TP

## Lungime Segmente

1) Valorile lungimilor segmentelor sunt obținute din proiecție în plan.

Punct început	X / Y	Punct sfârșit	X / Y	Lungime segment (** (m)
1	444.846,794 525.686,308	2	444.852,965 525.674,003	13.766
2	444.852,965 525.674,003	3	445.024,746 525.761,943	192.983
3	445.024,746 525.761,943	4	445.022,26 525.765,067	3.993
4	445.022,26 525.765,067	5	445.013,164 525.771,478	11.128
5	445.013,164 525.771,478	1	444.846,794 525.686,308	186.903

\*\* Lungimile segmentelor sunt determinate în planul de proiecție Stereo 70 și sunt rotunjite la 1 milimetru.

\*\*\* Distanța dintre puncte este formată din segmente cumulate ce sunt mai mici decât valoarea 1 milimetru.

Neutilizabil în Circuitul  
Civil





## DATE DESPRE IMOBILUL NR. 6535

Oficiul de Cadastru și Publicitate Imobiliară SIBIU  
Biroul de Cadastru și Publicitate Imobiliară Medias

## A. Partea I. Descrierea imobilului

TEREN Extravilan

Adresa: Jud. Sibiu

Nr. Crt	Nr cadastral Nr. topografic	Suprafața* (mp)	Observații / Referințe
A1		1.400	Sector cadastral:23 Teren neimprejmut;

## B. Partea II. Proprietari și acte

Inscrieri privitoare la dreptul de proprietate și alte drepturi reale	Referințe
/	
Act Administrativ nr. 2043/19, din 17/05/2000 emis de CJPSDPAT SIBIU (titlu de proprietate);	
B1 Intabulare, drept de PROPRIETATE, dobandit prin Reconstituire, cota actuala 1/1 1) VASIU IOAN	A1

## C. Partea III. SARCINI .

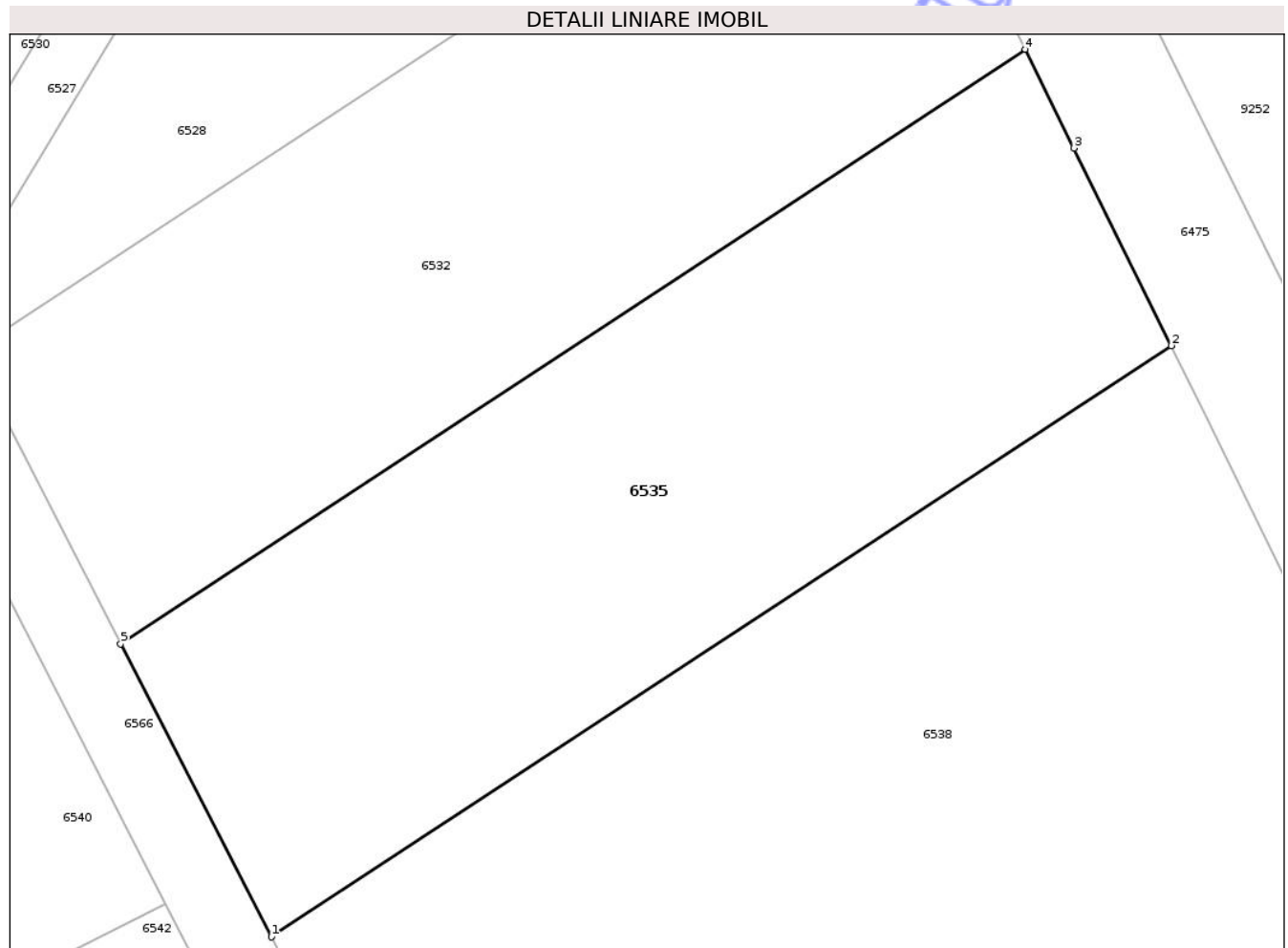
Inscrieri privind dezmembramintele dreptului de proprietate, drepturi reale de garanție și sarcini	Referințe
NU SUNT	

## Anexa Nr. 1 La Partea I

## Teren

Nr cadastral	Suprafața (mp)*	Observații / Referințe
	1.400	

\* Suprafața este determinată în planul de proiecție Stereo 70.



## Date referitoare la teren

Crt	Categorie folosință	Intra vilan	Suprafața (mp)	Tarla	Parcelă	Nr. topo	Observații / Referințe
1	arabil	NU	1.400	17	481/3	-	

## Lungime Segmente

1) Valorile lungimilor segmentelor sunt obținute din proiecție în plan.

Punct început	X / Y	Punct sfârșit	X / Y	Lungime segment (** (m)
1	445.066,651 525.693,836	2	445.123,28 525.731,012	67.742
2	445.123,28 525.731,012	3	445.117,153 525.743,426	13.844
3	445.117,153 525.743,426	4	445.114,088 525.749,635	6.924
4	445.114,088 525.749,635	5	445.057,162 525.712,264	68.097
5	445.057,162 525.712,264	1	445.066,651 525.693,836	20.728

\*\* Lungimile segmentelor sunt determinate în planul de proiecție Stereo 70 și sunt rotunjite la 1 milimetru.

\*\*\* Distanța dintre puncte este formată din segmente cumulate ce sunt mai mici decât valoarea 1 milimetru.

Neutilizabil în Circuitul  
Civil





## DATE DESPRE IMOBILUL NR. 6536

Oficiul de Cadastru și Publicitate Imobiliară SIBIU  
Biroul de Cadastru și Publicitate Imobiliară Medias

## A. Partea I. Descrierea imobilului

TEREN Extravilan

Adresa: Jud. Sibiu

Nr. Crt	Nr cadastral Nr. topografic	Suprafața* (mp)	Observații / Referințe
A1		2.929	Sector cadastral:23 Teren neimprejmuit; Diferența de suprafață se regăsește la ID 6525

## B. Partea II. Proprietari și acte

Inscrieri privitoare la dreptul de proprietate și alte drepturi reale		Referințe
/		
Act Administrativ nr. 235/19, din 09/01/1997 emis de CJPSDPAT SIBIU (Parcela se regăsește și în TP 589/19);		
B1	Intabulare, drept de PROPRIETATE, dobândit prin Reconstituire, cota actuala 1/1 1) VASIU NICODIM	A1

## C. Partea III. SARCINI .

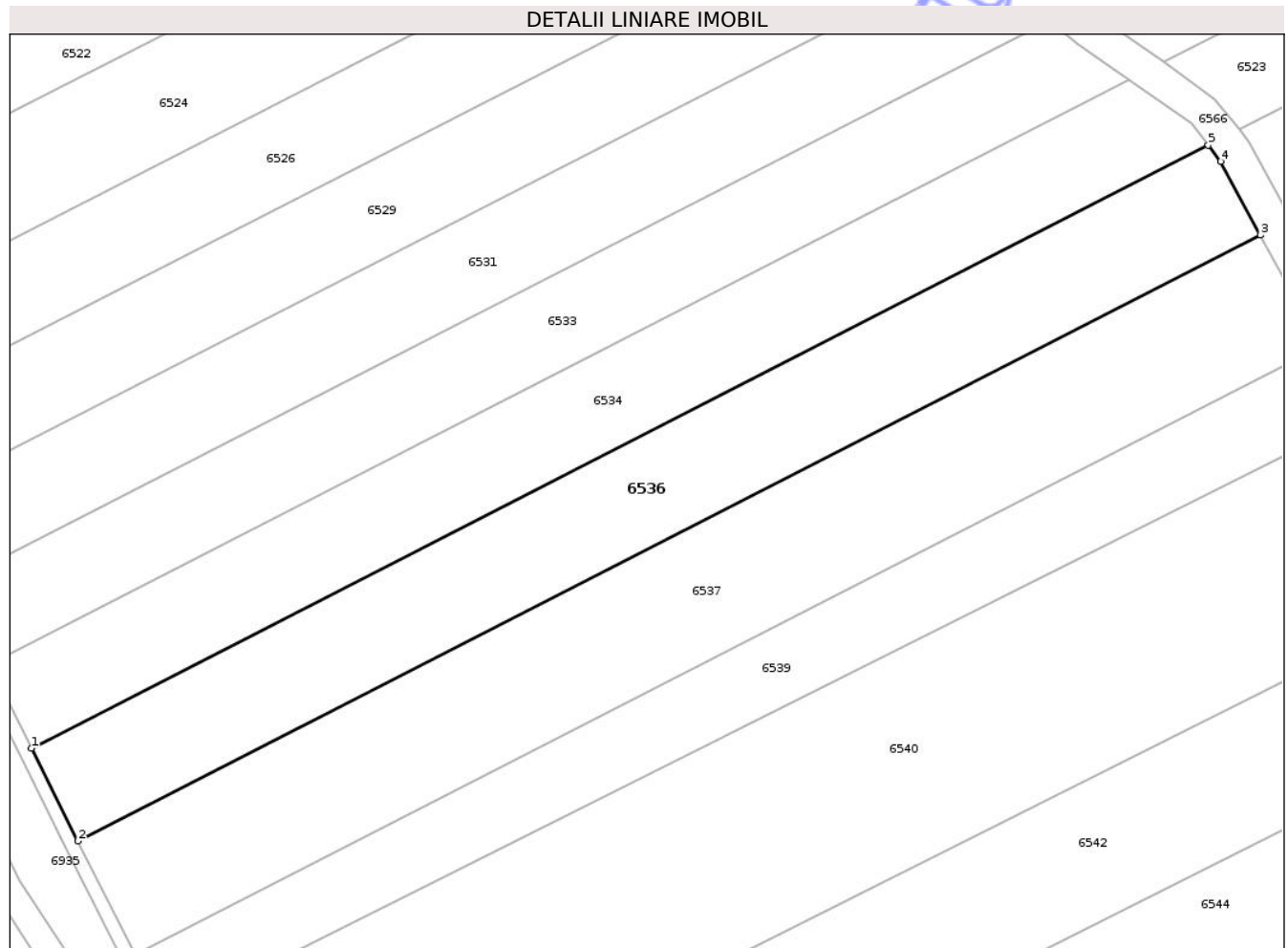
Inscrieri privind dezmembramintele dreptului de proprietate, drepturi reale de garanție și sarcini	Referințe
NU SUNT	

## Anexa Nr. 1 La Partea I

## Teren

Nr cadastral	Suprafața (mp)*	Observații / Referințe
	2.929	Diferența de suprafață se regăsește la ID 6525

\* Suprafața este determinată în planul de proiecție Stereo 70.



## Date referitoare la teren

Crt	Categorie folosință	Intra vilan	Suprafața (mp)	Tarla	Parcelă	Nr. topo	Observații / Referințe
1	arabil	NU	2.929	17	468/1/61/2	-	Nr. parcelă 468/1/61 greșit în TP

## Lungime Segmente

1) Valorile lungimilor segmentelor sunt obținute din proiecție în plan.

Punct început	X / Y	Punct sfârșit	X / Y	Lungime segment (** (m)
1	444.852,965 525.674,003	2	444.859,744 525.660,486	15.122
2	444.859,744 525.660,486	3	445.032,372 525.748,86	193.935
3	445.032,372 525.748,86	4	445.026,618 525.759,592	12.178
4	445.026,618 525.759,592	5	445.024,746 525.761,943	3.005
5	445.024,746 525.761,943	1	444.852,965 525.674,003	192.983

\*\* Lungimile segmentelor sunt determinate în planul de proiecție Stereo 70 și sunt rotunjite la 1 milimetru.

\*\*\* Distanța dintre puncte este formată din segmente cumulate ce sunt mai mici decât valoarea 1 milimetru.

Neutilizabil în Circuitul  
Civil



**DATE DESPRE IMOBILUL NR. 6537**

Oficiul de Cadastru și Publicitate Imobiliară SIBIU  
Biroul de Cadastru și Publicitate Imobiliară Medias

**A. Partea I. Descrierea imobilului**

TEREN Extravilan

Adresa: Jud. Sibiu

Nr. Crt	Nr cadastral Nr. topografic	Suprafața* (mp)	Observații / Referințe
A1		3.603	Sector cadastral:23 Teren neimprejmuit; Diferența de suprafață se regăsește la ID 6530

**B. Partea II. Proprietari și acte**

Inscrieri privitoare la dreptul de proprietate și alte drepturi reale		Referințe
/		
Act Administrativ nr. 372/19, din 11/09/1995 emis de CJPSDPAT SIBIU (Parcela se regăsește și în TP 279/19);		
B1	Intabulare, drept de PROPRIETATE, dobândit prin Reconstituire, cota actuala 1/1 1) <b>BANEA MARIA</b> 2) <b>DRĂGHICI VICTORIA</b>	A1
Act Administrativ nr. 515/19, din 23/04/1998 emis de CJPSDPAT SIBIU (titlu de proprietate);		
B2	Intabulare, drept de PROPRIETATE, dobândit prin Reconstituire, cota actuala 1/1 1) <b>BANEA MARIA</b>	A1
Act Normativ nr. 7, din 13/03/1996 emis de PARLAMENTUL ROMÂNIEI;		
B3	Se notează suprapunerea reală a trei acte de proprietate: Titlu de proprietate 372/19/11.09.1995 prin care s-a întabulat dreptul de proprietate în favoarea lui BANEA MARIA, DRĂGHICI VICTORIA, Titlu de proprietate 515/19/23.04.1998 prin care s-a întabulat dreptul de proprietate în favoarea lui BANEA MARIA și Titlul de proprietate 279/19/7.02.1997 prin care s-a întabulat dreptul de proprietate în favoarea lui BANEA MARIA, DRĂGHICI VICTORIA.	A1

**C. Partea III. SARCINI .**

Inscrieri privind dezmembramintele dreptului de proprietate, drepturi reale de garanție și sarcini	Referințe
NU SUNT	

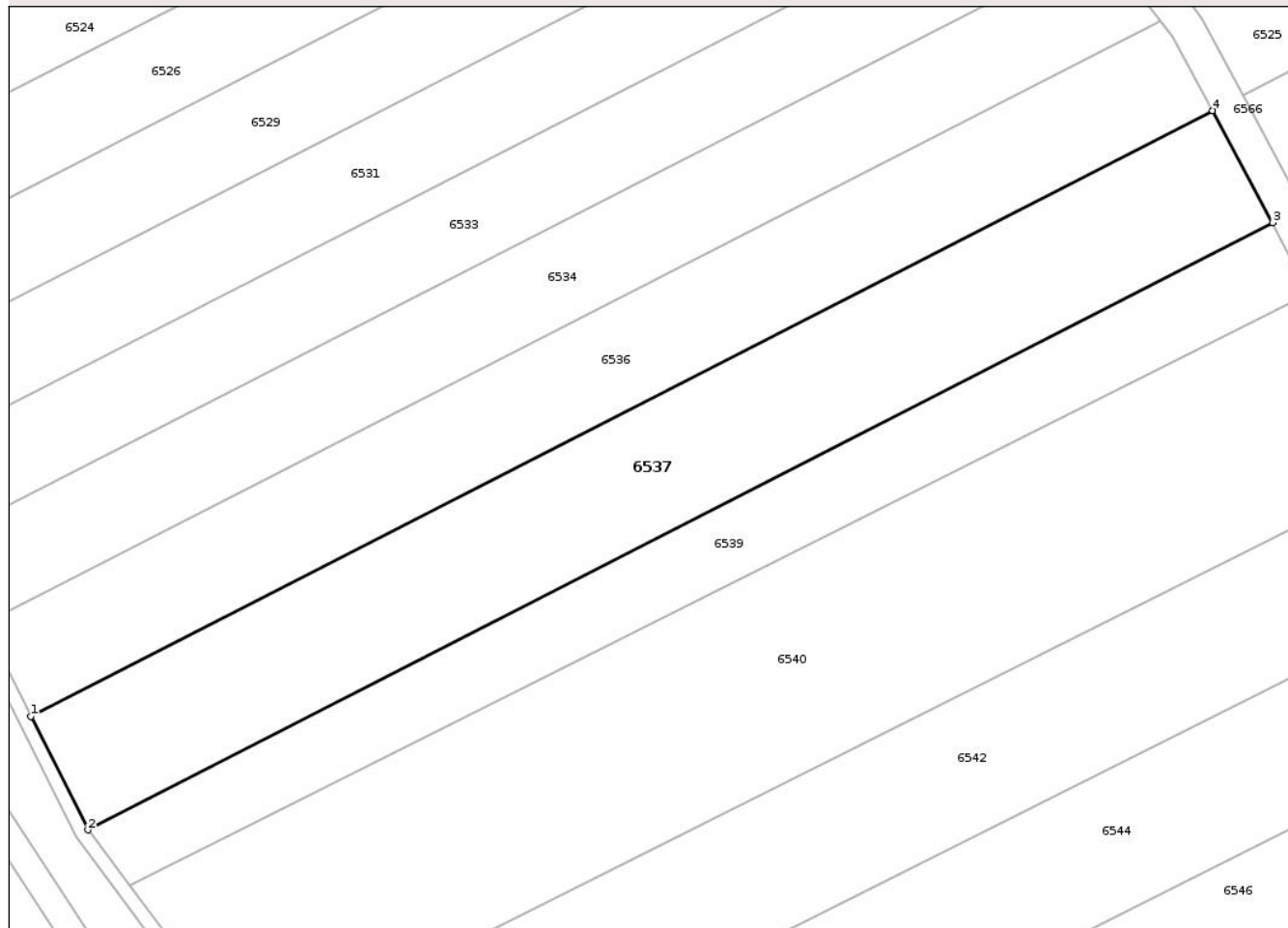
## Anexa Nr. 1 La Partea I

## Teren

Nr cadastral	Suprafața (mp)*	Observații / Referințe
	3.603	Diferența de suprafață se regăsește la ID 6530

\* Suprafața este determinată în planul de proiecție Stereo 70.

## DETALII LINIARE IMOBIL



## Date referitoare la teren

Crt	Categorie folosință	Intra vilan	Suprafața (mp)	Tarla	Parcelă	Nr. topo	Observații / Referințe
1	arabil	NU	3.603	17	468/1/62/2	-	Nr. parcelă 468/1/62 greșit în TP

## Lungime Segmente

1) Valorile lungimilor segmentelor sunt obținute din proiecție în plan.

Punct început	X / Y	Punct sfârșit	X / Y	Lungime segment (** (m)
1	444.859,744 525.660,486	2	444.868,061 525.643,9	18.554
2	444.868,061 525.643,9	3	445.041,141 525.732,505	194.442
3	445.041,141 525.732,505	4	445.032,372 525.748,86	18.557
4	445.032,372 525.748,86	1	444.859,744 525.660,486	193.935

\*\* Lungimile segmentelor sunt determinate în planul de proiecție Stereo 70 și sunt rotunjite la 1 milimetru.

\*\*\* Distanţa dintre puncte este formată din segmente cumulate ce sunt mai mici decât valoarea 1 milimetru.

Neutilizabil în Circuitul  
Civil





## DATE DESPRE IMOBILUL NR. 6538

Oficiul de Cadastru și Publicitate Imobiliară SIBIU  
Biroul de Cadastru și Publicitate Imobiliară Medias

## A. Partea I. Descrierea imobilului

TEREN Extravilan

Adresa: Jud. Sibiu

Nr. Crt	Nr cadastral Nr. topografic	Suprafața* (mp)	Observații / Referințe
A1		3.500	Sector cadastral:23 Teren neimprejmuț;

## B. Partea II. Proprietari și acte

Inscrieri privitoare la dreptul de proprietate și alte drepturi reale	Referințe
/	
Act Administrativ nr. 2048/19, din 05/06/2000 emis de CJPSDPAT SIBIU (titlu de proprietate);	
B1	A1
Intabulare, drept de PROPRIETATE, dobandit prin Reconstituire, cota actuala 1/1 1) VEZA ANUȚA	

## C. Partea III. SARCINI .

Inscrieri privind dezmembramintele dreptului de proprietate, drepturi reale de garanție și sarcini	Referințe
NU SUNT	

## Anexa Nr. 1 La Partea I

## Teren

Nr cadastral	Suprafața (mp)*	Observații / Referințe
	3.500	

\* Suprafața este determinată în planul de proiecție Stereo 70.



## Date referitoare la teren

Crt	Categorie folosință	Intra vilan	Suprafața (mp)	Tarla	Parcelă	Nr. topo	Observații / Referințe
1	arabil	NU	3.500	17	481/4	-	

## Lungime Segmente

1) Valorile lungimilor segmentelor sunt obținute din proiecție în plan.

Punct început	X / Y	Punct sfârșit	X / Y	Lungime segment (** (m)
1	445.090,595 525.647,335	2	445.146,659 525.684,14	67.065
2	445.146,659 525.684,14	3	445.134,756 525.707,477	26.197
3	445.134,756 525.707,477	4	445.125,385 525.726,748	21.429
4	445.125,385 525.726,748	5	445.123,28 525.731,012	4.755
5	445.123,28 525.731,012	6	445.066,651 525.693,836	67.742

Punct început	X / Y	Punct sfârșit	X / Y	Lungime segment (** (m)
6	445.066,651 525.693,836	1	445.090,595 525.647,335	52.303

\*\* Lungimile segmentelor sunt determinate în planul de proiecție Stereo 70 și sunt rotunjite la 1 milimetru.

\*\*\* Distanța dintre puncte este formată din segmente cumulate ce sunt mai mici decât valoarea 1 milimetru.

Neutilizabil în Circuitul Civil



**DATE DESPRE IMOBILUL NR. 6539**

Oficiul de Cadastru și Publicitate Imobiliară SIBIU  
Biroul de Cadastru și Publicitate Imobiliară Medias

**A. Partea I. Descrierea imobilului**

TEREN Extravilan

Adresa: Jud. Sibiu

Nr. Crt	Nr cadastral Nr. topografic	Suprafața* (mp)	Observații / Referințe
A1		2.100	Sector cadastral:23 Teren neimprejmuit;

**B. Partea II. Proprietari și acte**

Inscrieri privitoare la dreptul de proprietate și alte drepturi reale	Referințe
/	
Act Administrativ nr. 2185, din 18/09/2002 emis de CJPSDPAT SIBIU (titlu de proprietate);	
B1 Intabulare, drept de PROPRIETATE, dobandit prin Reconstituire, cota actuala 1/1 1) BÎRZĂ ROMAN	A1

**C. Partea III. SARCINI .**


Inscrieri privind dezmembramintele dreptului de proprietate, drepturi reale de garanție și sarcini	Referințe
NU SUNT	

## Anexa Nr. 1 La Partea I

## Teren

Nr cadastral	Suprafața (mp)*	Observații / Referințe
	2.100	

\* Suprafața este determinată în planul de proiecție Stereo 70.



## Date referitoare la teren

Crt	Categorie folosință	Intra vilan	Suprafața (mp)	Tarla	Parcelă	Nr. topo	Observații / Referințe
1	arabil	NU	2.100	17	478/38	-	

## Lungime Segmente

1) Valorile lungimilor segmentelor sunt obținute din proiecție în plan.

Punct început	X / Y	Punct sfârșit	X / Y	Lungime segment (** (m)
1	444.874,146 525.635,797	2	445.046,505 525.722,087	192.752
2	445.046,505 525.722,087	3	445.041,141 525.732,505	11.718
3	445.041,141 525.732,505	4	444.868,061 525.643,9	194.442
4	444.868,061 525.643,9	1	444.874,146 525.635,797	10.134

\*\* Lungimile segmentelor sunt determinate în planul de proiecție Stereo 70 și sunt rotunjite la 1 milimetru.

\*\*\* Distanţa dintre puncte este formată din segmente cumulate ce sunt mai mici decât valoarea 1 milimetru.

Neutilizabil în Circuitul  
Civil



**DATE DESPRE IMOBILUL NR. 6540**

Oficiul de Cadastru și Publicitate Imobiliară SIBIU  
Biroul de Cadastru și Publicitate Imobiliară Medias

**A. Partea I. Descrierea imobilului**

TEREN Extravilan

Adresa: Jud. Sibiu

Nr. Crt	Nr cadastral Nr. topografic	Suprafața* (mp)	Observații / Referințe
A1		5.600	Sector cadastral:23 Teren neimprejmit;

**B. Partea II. Proprietari și acte**

Inscrieri privitoare la dreptul de proprietate și alte drepturi reale	Referințe
/	
Act Administrativ nr. 2182, din 18/09/2002 emis de CJPSDPAT SIBIU (titlu de proprietate);	
B1 Intabulare, drept de PROPRIETATE, dobandit prin Reconstituire, cota actuala 1/1 1) HAȚEGAN IOAN	A1

**C. Partea III. SARCINI .**

Inscrieri privind dezmembramintele dreptului de proprietate, drepturi reale de garanție și sarcini	Referințe
NU SUNT	

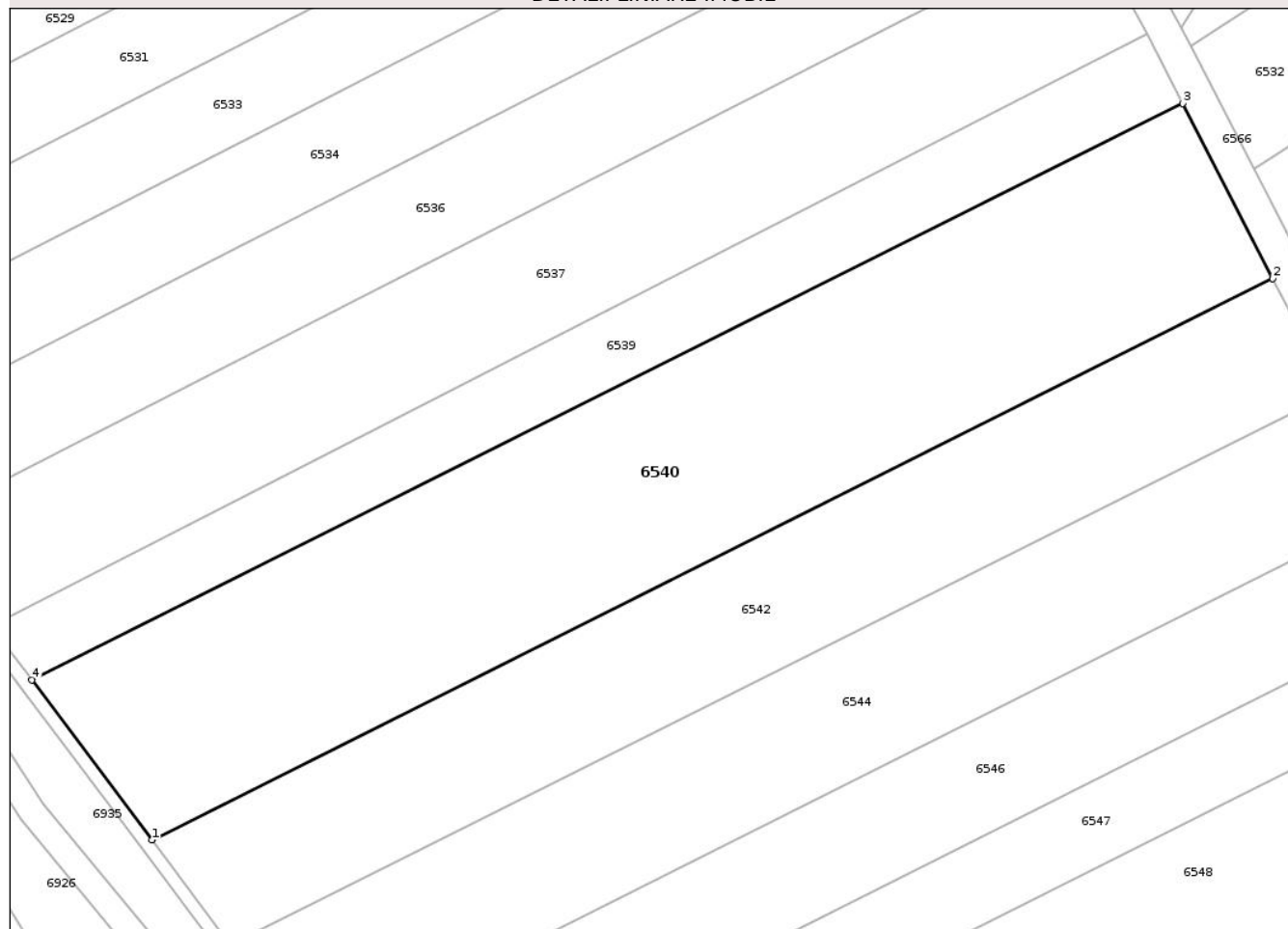
## Anexa Nr. 1 La Partea I

## Teren

Nr cadastral	Suprafața (mp)*	Observații / Referințe
	5.600	

\* Suprafața este determinată în planul de proiecție Stereo 70.

## DETALII LINIARE IMOBIL



## Date referitoare la teren

Crt	Categorie folosință	Intra vilan	Suprafața (mp)	Tarla	Parcelă	Nr. topo	Observații / Referințe
1	arabil	NU	5.600	17	478/37	-	

## Lungime Segmente

1) Valorile lungimilor segmentelor sunt obținute din proiecție în plan.

Punct început	X / Y	Punct sfârșit	X / Y	Lungime segment (** (m)
1	444.892,113 525.611,873	2	445.059,98 525.695,914	187.729
2	445.059,98 525.695,914	3	445.046,505 525.722,087	29.438
3	445.046,505 525.722,087	4	444.874,146 525.635,797	192.752
4	444.874,146 525.635,797	1	444.892,113 525.611,873	29.92

\*\* Lungimile segmentelor sunt determinate în planul de proiecție Stereo 70 și sunt rotunjite la 1 milimetru.

\*\*\* Distanţa dintre puncte este formată din segmente cumulate ce sunt mai mici decât valoarea 1 milimetru.

Neutilizabil în Circuitul  
Civil



**DATE DESPRE IMOBILUL NR. 6541**

Oficiul de Cadastru și Publicitate Imobiliară SIBIU  
Biroul de Cadastru și Publicitate Imobiliară Medias

**A. Partea I. Descrierea imobilului**

TEREN Extravilan

Adresa: Jud. Sibiu

Nr. Crt	Nr cadastral Nr. topografic	Suprafața* (mp)	Observații / Referințe
A1		2.100	Sector cadastral:23 Teren neimprejmuit;

**B. Partea II. Proprietari și acte**

Inscrieri privitoare la dreptul de proprietate și alte drepturi reale	Referințe
/	
Act Administrativ nr. 2049/19, din 05/06/2000 emis de CJPSDPAT SIBIU (titlu de proprietate);	
B1	A1
Intabulare, drept de PROPRIETATE, dobandit prin Reconstituire, cota actuala 1/1 1) DRAGOMIR NICOLAE	

**C. Partea III. SARCINI .**

Inscrieri privind dezmembramintele dreptului de proprietate, drepturi reale de garanție și sarcini	Referințe
NU SUNT	

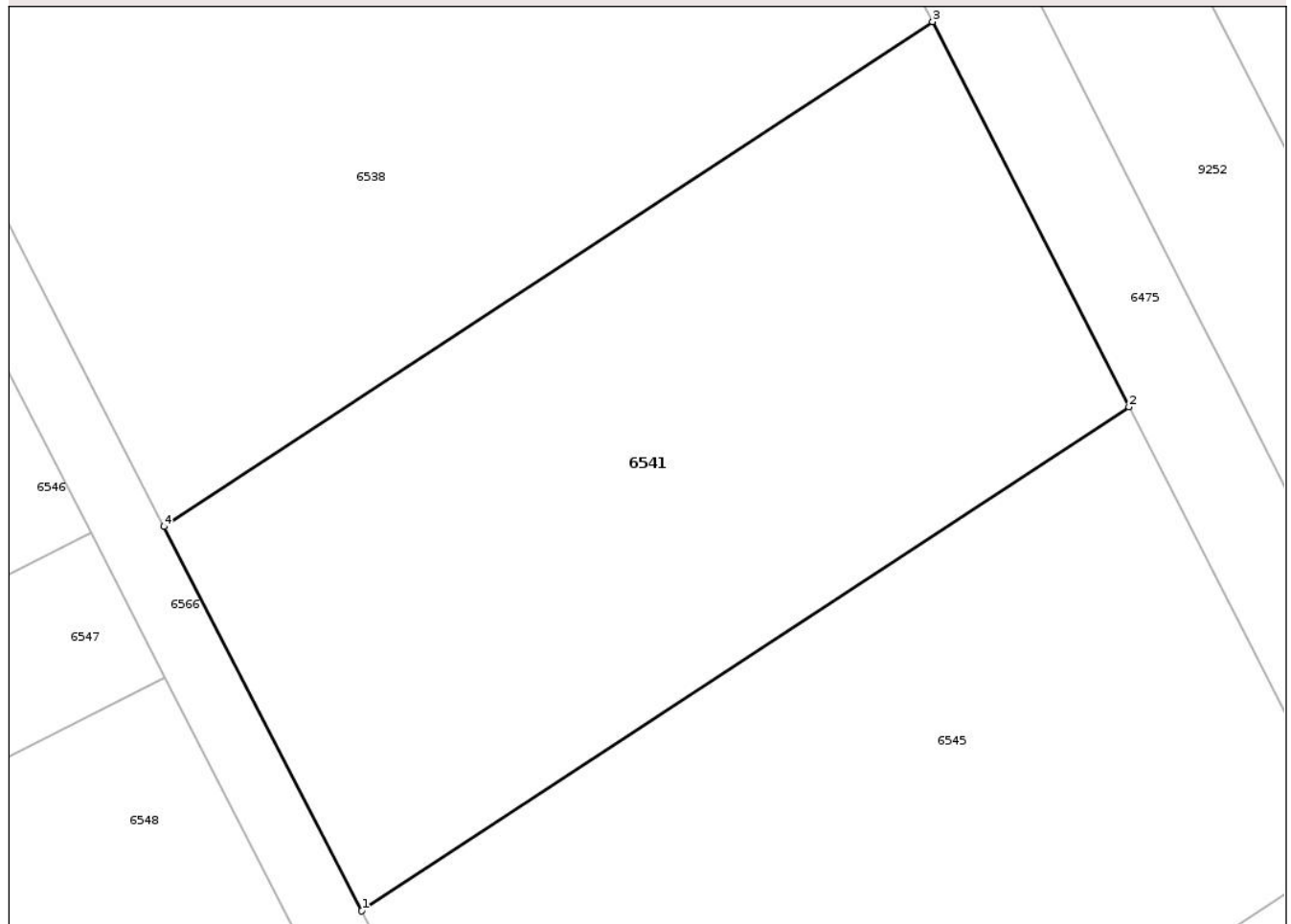
## Anexa Nr. 1 La Partea I

## Teren

Nr cadastral	Suprafața (mp)*	Observații / Referințe
	2.100	

\* Suprafața este determinată în planul de proiecție Stereo 70.

## DETALII LINIARE IMOBIL



## Date referitoare la teren

Crt	Categorie folosință	Intra vilan	Suprafața (mp)	Tarla	Parcelă	Nr. topo	Observații / Referințe
1	arabil	NU	2.100	17	481/5	-	

## Lungime Segmente

1) Valorile lungimilor segmentelor sunt obținute din proiecție în plan.

Punct început	X / Y	Punct sfârșit	X / Y	Lungime segment (** (m)
1	445.105,023 525.619,315	2	445.160,984 525.656,052	66.942
2	445.160,984 525.656,052	3	445.146,659 525.684,14	31.53
3	445.146,659 525.684,14	4	445.090,595 525.647,335	67.065
4	445.090,595 525.647,335	1	445.105,023 525.619,315	31.517

\*\* Lungimile segmentelor sunt determinate în planul de proiecție Stereo 70 și sunt rotunjite la 1 milimetru.

\*\*\* Distanţa dintre puncte este formată din segmente cumulate ce sunt mai mici decât valoarea 1 milimetru.

Neutilizabil în Circuitul  
Civil



**DATE DESPRE IMOBILUL NR. 6542**

Oficiul de Cadastru și Publicitate Imobiliară SIBIU  
Biroul de Cadastru și Publicitate Imobiliară Medias

**A. Partea I. Descrierea imobilului**

TEREN Extravilan

Adresa: Jud. Sibiu

Nr. Crt	Nr cadastral Nr. topografic	Suprafața* (mp)	Observații / Referințe
A1		3.600	Sector cadastral:23 Teren neimprejmut;

**B. Partea II. Proprietari și acte**

Inscrieri privitoare la dreptul de proprietate și alte drepturi reale	Referințe
/	
Act Administrativ nr. 2181, din 18/09/2002 emis de CJPSDPAT SIBIU (titlu de proprietate);	
B1 Intabulare, drept de PROPRIETATE, dobandit prin Reconstituire, cota actuala 1/1 1) HAȚEGAN MARIA	A1

**C. Partea III. SARCINI .**

Inscrieri privind dezmembramintele dreptului de proprietate, drepturi reale de garanție și sarcini	Referințe
NU SUNT	

## Anexa Nr. 1 La Partea I

## Teren

Nr cadastral	Suprafața (mp)*	Observații / Referințe
	3.600	

\* Suprafața este determinată în planul de proiecție Stereo 70.

## DETALII LINIARE IMOBIL



## Date referitoare la teren

Crt	Categorie folosință	Intra vilan	Suprafața (mp)	Tarla	Parcelă	Nr. topo	Observații / Referințe
1	arabil	NU	3.600	17	478/36	-	

## Lungime Segmente

1) Valorile lungimilor segmentelor sunt obținute din proiecție în plan.

Punct început	X / Y	Punct sfârșit	X / Y	Lungime segment (** (m)
1	444.903,922 525.596,148	2	445.068,836 525.678,712	184.427
2	445.068,836 525.678,712	3	445.059,98 525.695,914	19.348
3	445.059,98 525.695,914	4	444.892,113 525.611,873	187.729
4	444.892,113 525.611,873	1	444.903,922 525.596,148	19.664

\*\* Lungimile segmentelor sunt determinate în planul de proiecție Stereo 70 și sunt rotunjite la 1 milimetru.

\*\*\* Distanţa dintre puncte este formată din segmente cumulate ce sunt mai mici decât valoarea 1 milimetru.

Neutilizabil în Circuitul  
Civil



**DATE DESPRE IMOBILUL NR. 6543**

Oficiul de Cadastru și Publicitate Imobiliară SIBIU  
Biroul de Cadastru și Publicitate Imobiliară Medias

**A. Partea I. Descrierea imobilului**

TEREN Extravilan

Adresa: Jud. Sibiu

Nr. Crt	Nr cadastral Nr. topografic	Suprafața* (mp)	Observații / Referințe
A1		20	Sector cadastral:23 Teren neimprejmuit;

**Construcții**

Crt	Nr cadastral Nr. topografic	Adresa	Observații / Referințe
A1.1		Jud. Sibiu	Nr. niveluri:1; S. construita la sol:19 mp; Pod

**B. Partea II. Proprietari și acte**

Inscrieri privitoare la dreptul de proprietate și alte drepturi reale		Referințe
/		
Act Normativ nr. 1705, din 29/11/2006 emis de GUVERNUL ROMÂNIEI (HG);		
B1	Intabulare, drept de PROPRIETATE, dobandit prin Lege, cota actuala 1/1 1) STATUL ROMÂN - DOMENIUL PUBLIC, CIF:999999999999	A1
Act Normativ nr. 107, din 25/09/1996 emis de PARLAMENTUL ROMÂNIEI (+Adeverința nr.11800/14.05.2024 emisă de ABA MUREȘ);		
B2	Intabulare, drept de ADMINISTRARE, dobandit prin Lege, cota actuala 1/1 1) MINISTERUL MEDIULUI, APELOR ȘI PĂDURILOR prin ADMINISTRAȚIA NAȚIONALĂ APELE ROMÂNE , CIF:24326056	A1
Act Normativ nr. 7, din 13/03/1996 emis de PARLAMENTUL ROMÂNIEI;		
B3	Inscrierea provizorie, drept de PROPRIETATE, dobandit prin Lege, cota actuala 1/1 1) COMUNA BAZNA, CIF:4307050, PROPRIETAR NEIDENTIFICAT	A1.1

**C. Partea III. SARCINI .**

Inscrieri privind dezmembramintele dreptului de proprietate, drepturi reale de garanție și sarcini	Referințe
NU SUNT	

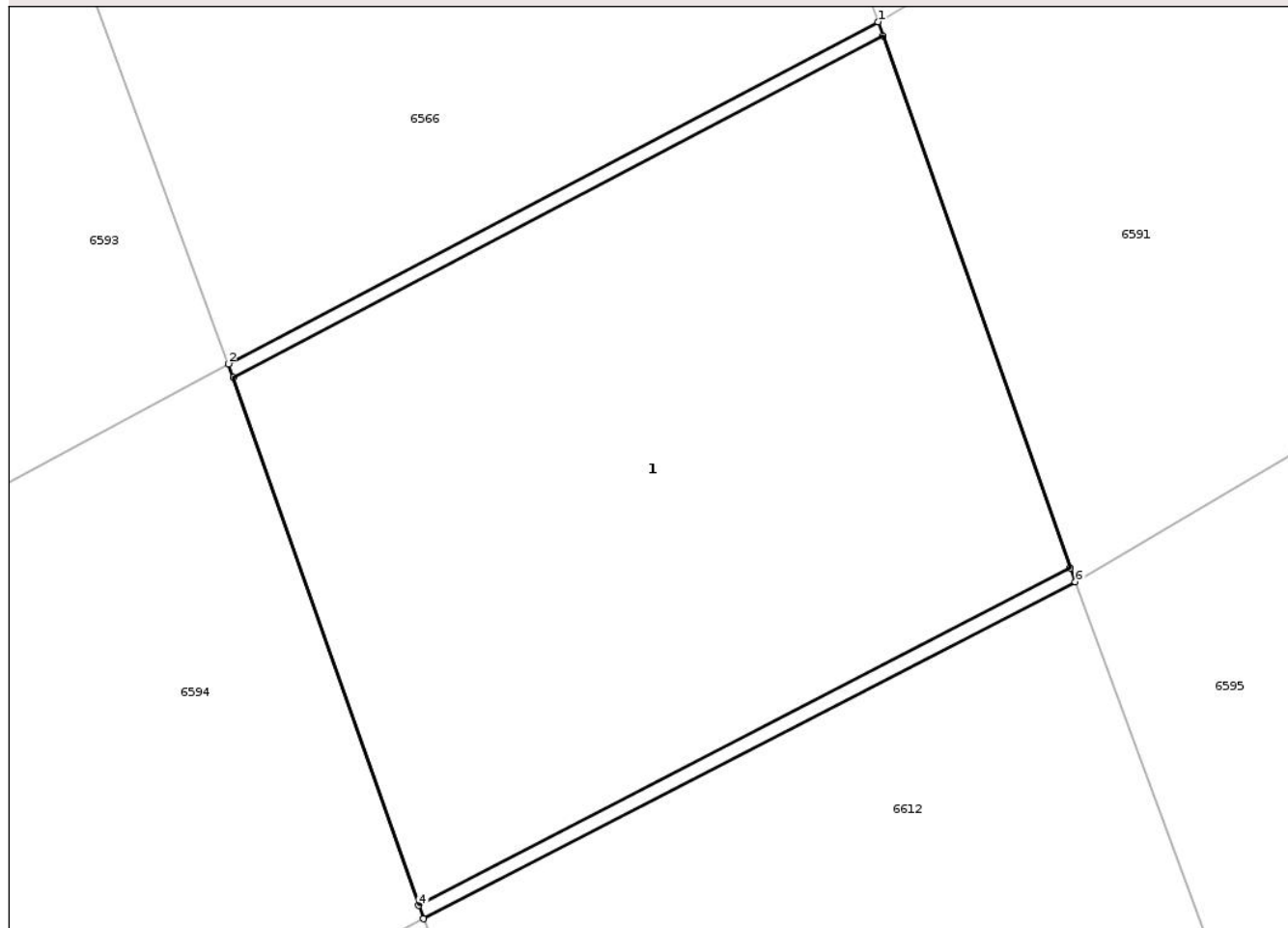
## Anexa Nr. 1 La Partea I

## Teren

Nr cadastral	Suprafața (mp)*	Observații / Referințe
	20	

\* Suprafața este determinată în planul de proiecție Stereo 70.

## DETALII LINIARE IMOBIL



## Date referitoare la teren

Crt	Categorie folosință	Intra vilan	Suprafața (mp)	Tarla	Parcelă	Nr. topo	Observații / Referințe
1	ape curgătoare	NU	20	17	479/1	-	

## Date referitoare la construcții

Crt	Număr	Destinație construcție	Supraf. (mp)	Situație juridică	Observații / Referințe
A1.1		construcții industriale și edilitare	19	Cu acte	Nr. niveluri:1; S. construită la sol:19 mp; Pod

## Lungime Segmente

1) Valorile lungimilor segmentelor sunt obținute din proiecție în plan.

Punct început	X / Y	Punct sfârșit	X / Y	Lungime segment (** (m))
1	445.460,72 524.815,628	2	445.456,256 524.813,281	5.043
2	445.456,256 524.813,281	3	445.456,29 524.813,185	0.101
3	445.456,29 524.813,185	4	445.457,565 524.809,564	3.84

Punct început	X / Y	Punct sfârșit	X / Y	Lungime segment (** (m)
4	445.457,565 524.809,564	5	445.457,599 524.809,472	0.098
5	445.457,599 524.809,472	6	445.462,075 524.811,785	5.038
6	445.462,075 524.811,785	7	445.462,042 524.811,88	0.101
7	445.462,042 524.811,88	8	445.460,753 524.815,532	3.873
8	445.460,753 524.815,532	1	445.460,72 524.815,628	0.101

\*\* Lungimile segmentelor sunt determinate în planul de proiecție Stereo 70 și sunt rotunjite la 1 milimetru.

\*\*\* Distanța dintre puncte este formată din segmente cumulate ce sunt mai mici decât valoarea 1 milimetru.

Neutilizabil în Circuitul Civil



**DATE DESPRE IMOBILUL NR. 6544**

Oficiul de Cadastru și Publicitate Imobiliară SIBIU  
Biroul de Cadastru și Publicitate Imobiliară Medias

**A. Partea I. Descrierea imobilului**

TEREN Extravilan

Adresa: Jud. Sibiu

Nr. Crt	Nr cadastral Nr. topografic	Suprafața* (mp)	Observații / Referințe
A1		3.600	Sector cadastral:23 Teren neimprejmuit;

**B. Partea II. Proprietari și acte**

Inscrieri privitoare la dreptul de proprietate și alte drepturi reale	Referințe
/	
Act Administrativ nr. 2151, din 18/09/2002 emis de CJPSDPAT SIBIU (titlu de proprietate);	
B1 Intabulare, drept de PROPRIETATE, dobandit prin Reconstituire, cota actuala 1/1 1) BÎRCEA NICOLAE	A1

**C. Partea III. SARCINI .**

Inscrieri privind dezmembramintele dreptului de proprietate, drepturi reale de garanție și sarcini	Referințe
NU SUNT	

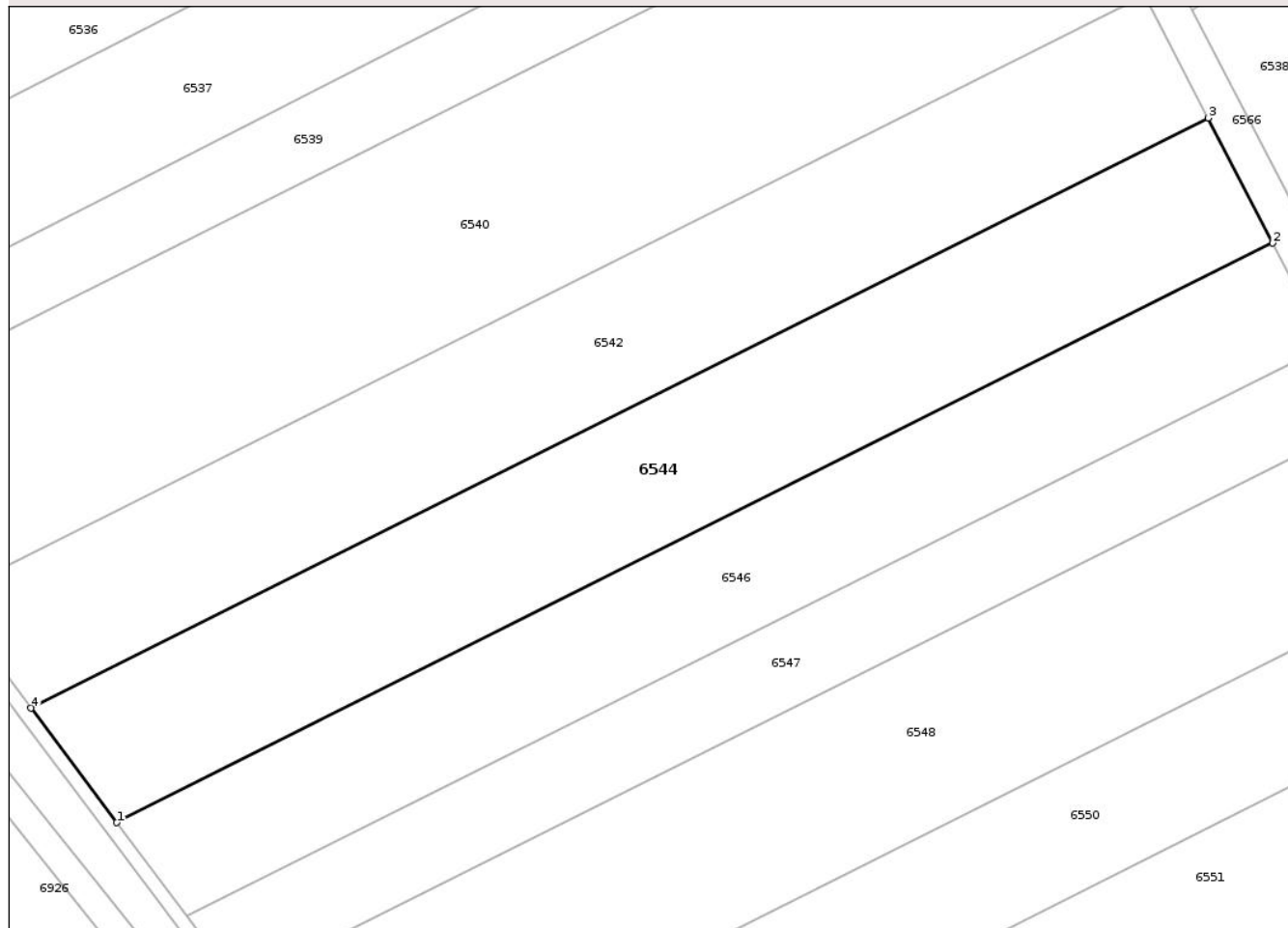
## Anexa Nr. 1 La Partea I

## Teren

Nr cadastral	Suprafața (mp)*	Observații / Referințe
	3.600	

\* Suprafața este determinată în planul de proiecție Stereo 70.

## DETALII LINIARE IMOBIL



## Date referitoare la teren

Crt	Categorie folosință	Intra vilan	Suprafața (mp)	Tarla	Parcelă	Nr. topo	Observații / Referințe
1	arabil	NU	3.600	17	478/35	-	

## Lungime Segmente

1) Valorile lungimilor segmentelor sunt obținute din proiecție în plan.

Punct început	X / Y	Punct sfârșit	X / Y	Lungime segment (** (m)
1	444.915,946 525.580,138	2	445.077,854 525.661,196	181.065
2	445.077,854 525.661,196	3	445.068,836 525.678,712	19.701
3	445.068,836 525.678,712	4	444.903,922 525.596,148	184.427
4	444.903,922 525.596,148	1	444.915,946 525.580,138	20.023

\*\* Lungimile segmentelor sunt determinate în planul de proiecție Stereo 70 și sunt rotunjite la 1 milimetru.

\*\*\* Distanţa dintre puncte este formată din segmente cumulate ce sunt mai mici decât valoarea 1 milimetru.

Neutilizabil în Circuitul  
Civil



**DATE DESPRE IMOBILUL NR. 6545**

Oficiul de Cadastru și Publicitate Imobiliară SIBIU  
Biroul de Cadastru și Publicitate Imobiliară Medias

**A. Partea I. Descrierea imobilului**

TEREN Extravilan

Adresa: Jud. Sibiu

Nr. Crt	Nr cadastral Nr. topografic	Suprafața* (mp)	Observații / Referințe
A1		2.400	Sector cadastral:23 Teren neimprejmuit;

**B. Partea II. Proprietari și acte**

Inscrieri privitoare la dreptul de proprietate și alte drepturi reale	Referințe
/	
Act Administrativ nr. 2050/19, din 08/06/2000 emis de CJPSDPAT SIBIU (titlu de proprietate);	
B1	A1
Intabulare, drept de PROPRIETATE, dobandit prin Reconstituire, cota actuala 1/1 1) POPOVICI MARIA	

**C. Partea III. SARCINI .**

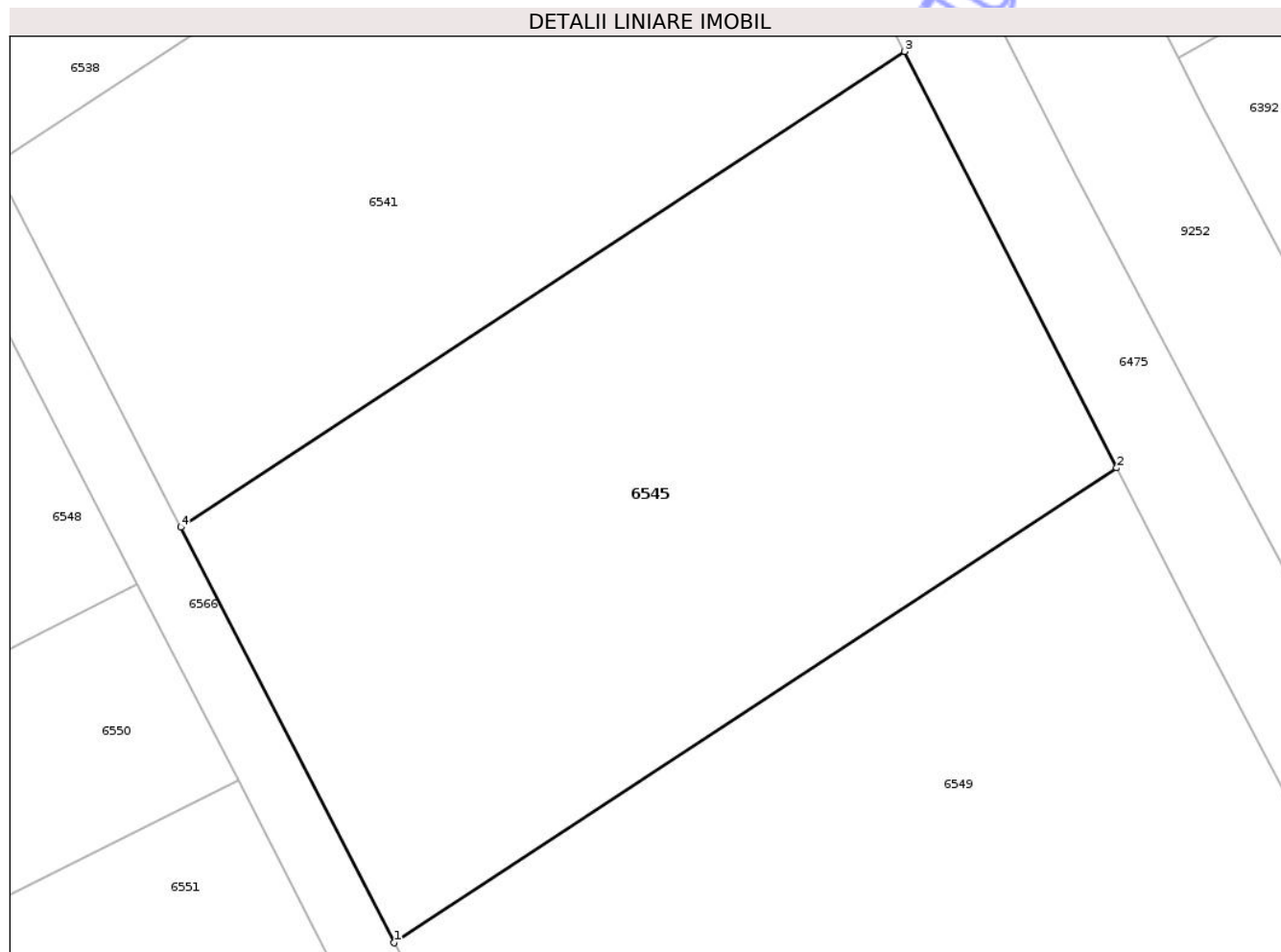
Inscrieri privind dezmembramintele dreptului de proprietate, drepturi reale de garanție și sarcini	Referințe
NU SUNT	

## Anexa Nr. 1 La Partea I

## Teren

Nr cadastral	Suprafața (mp)*	Observații / Referințe
	2.400	

\* Suprafața este determinată în planul de proiecție Stereo 70.



## Date referitoare la teren

Crt	Categorie folosință	Intra vilan	Suprafața (mp)	Tarla	Parcelă	Nr. topo	Observații / Referințe
1	arabil	NU	2.400	17	481/6	-	

## Lungime Segmente

1) Valorile lungimilor segmentelor sunt obținute din proiecție în plan.

Punct început	X / Y	Punct sfârșit	X / Y	Lungime segment (** (m)
1	445.121,544 525.587,228	2	445.177,388 525.623,889	66.802
2	445.177,388 525.623,889	3	445.160,984 525.656,052	36.105
3	445.160,984 525.656,052	4	445.105,023 525.619,315	66.942
4	445.105,023 525.619,315	1	445.121,544 525.587,228	36.09

\*\* Lungimile segmentelor sunt determinate în planul de proiecție Stereo 70 și sunt rotunjite la 1 milimetru.

\*\*\* Distanţa dintre puncte este formată din segmente cumulate ce sunt mai mici decât valoarea 1 milimetru.

Neutilizabil în Circuitul  
Civil



**DATE DESPRE IMOBILUL NR. 6546**

Oficiul de Cadastru și Publicitate Imobiliară SIBIU  
Biroul de Cadastru și Publicitate Imobiliară Medias

**A. Partea I. Descrierea imobilului**

TEREN Extravilan

Adresa: Jud. Sibiu

Nr. Crt	Nr cadastral Nr. topografic	Suprafața* (mp)	Observații / Referințe
A1		2.900	Sector cadastral:23 Teren neimprejmuit;

**B. Partea II. Proprietari și acte**

Inscrieri privitoare la dreptul de proprietate și alte drepturi reale	Referințe
/	
Act Administrativ nr. 2152, din 18/09/2002 emis de CJPSDPAT SIBIU (titlu de proprietate);	
B1 Intabulare, drept de PROPRIETATE, dobandit prin Reconstituire, cota actuala 1/1 1) TUFĂ VASILE	A1

**C. Partea III. SARCINI .**

Inscrieri privind dezmembramintele dreptului de proprietate, drepturi reale de garanție și sarcini	Referințe
NU SUNT	


## Anexa Nr. 1 La Partea I

## Teren

Nr cadastral	Suprafața (mp)*	Observații / Referințe
	2.900	

\* Suprafața este determinată în planul de proiecție Stereo 70.

## DETALII LINIARE IMOBIL



## Date referitoare la teren

Crt	Categorie folosință	Intra vilan	Suprafața (mp)	Tarla	Parcelă	Nr. topo	Observații / Referințe
1	arabil	NU	2.900	17	478/34	-	

## Lungime Segmente

1) Valorile lungimilor segmentelor sunt obținute din proiecție în plan.

Punct început	X / Y	Punct sfârșit	X / Y	Lungime segment (** (m)
1	444.925,796 525.567,021	2	445.085,242 525.646,846	178.311
2	445.085,242 525.646,846	3	445.077,854 525.661,196	16.14
3	445.077,854 525.661,196	4	444.915,946 525.580,138	181.065
4	444.915,946 525.580,138	1	444.925,796 525.567,021	16.404

\*\* Lungimile segmentelor sunt determinate în planul de proiecție Stereo 70 și sunt rotunjite la 1 milimetru.

\*\*\* Distanţa dintre puncte este formată din segmente cumulate ce sunt mai mici decât valoarea 1 milimetru.

Neutilizabil în Circuitul  
Civil



**DATE DESPRE IMOBILUL NR. 6547**

Oficiul de Cadastru și Publicitate Imobiliară SIBIU  
Biroul de Cadastru și Publicitate Imobiliară Medias

**A. Partea I. Descrierea imobilului**

TEREN Extravilan

Adresa: Jud. Sibiu

Nr. Crt	Nr cadastral Nr. topografic	Suprafața* (mp)	Observații / Referințe
A1		2.100	Sector cadastral:23 Teren neimprejmit;

**B. Partea II. Proprietari și acte**

Inscrieri privitoare la dreptul de proprietate și alte drepturi reale	Referințe
/	
Act Administrativ nr. 2175, din 18/09/2002 emis de CJPSDPAT SIBIU (titlu de proprietate);	
B1	A1
Intabulare, drept de PROPRIETATE, dobandit prin Reconstituire, cota actuala 1/1 1) HAȚEGAN ANA	

**C. Partea III. SARCINI .**

Inscrieri privind dezmembramintele dreptului de proprietate, drepturi reale de garanție și sarcini	Referințe
NU SUNT	


## Anexa Nr. 1 La Partea I

## Teren

Nr cadastral	Suprafața (mp)*	Observații / Referințe
	2.100	

\* Suprafața este determinată în planul de proiecție Stereo 70.

## DETALII LINIARE IMOBIL



## Date referitoare la teren

Crt	Categorie folosință	Intra vilan	Suprafața (mp)	Tarla	Parcelă	Nr. topo	Observații / Referințe
1	arabil	NU	2.100	17	478/33	-	

## Lungime Segmente

1) Valorile lungimilor segmentelor sunt obținute din proiecție în plan.

Punct început	X / Y	Punct sfârșit	X / Y	Lungime segment (** (m)
1	444.933,026 525.557,394	2	445.090,663 525.636,314	176.29
2	445.090,663 525.636,314	3	445.085,242 525.646,846	11.845
3	445.085,242 525.646,846	4	444.925,796 525.567,021	178.311
4	444.925,796 525.567,021	1	444.933,026 525.557,394	12.039

\*\* Lungimile segmentelor sunt determinate în planul de proiecție Stereo 70 și sunt rotunjite la 1 milimetru.

\*\*\* Distanţa dintre puncte este formată din segmente cumulate ce sunt mai mici decât valoarea 1 milimetru.

Neutilizabil în Circuitul  
Civil



**DATE DESPRE IMOBILUL NR. 6548**

Oficiul de Cadastru și Publicitate Imobiliară SIBIU  
Biroul de Cadastru și Publicitate Imobiliară Medias

**A. Partea I. Descrierea imobilului**

TEREN Extravilan

Adresa: Jud. Sibiu

Nr. Crt	Nr cadastral Nr. topografic	Suprafața* (mp)	Observații / Referințe
A1		4.200	Sector cadastral:23 Teren neimprejmuit;

**B. Partea II. Proprietari și acte**

Inscrieri privitoare la dreptul de proprietate și alte drepturi reale	Referințe
/	
Act Administrativ nr. 2154, din 18/09/2002 emis de CJPSDPAT SIBIU (titlu de proprietate);	
B1 Intabulare, drept de PROPRIETATE, dobandit prin Reconstituire, cota actuala 1/1 1) TOMA GHEORGHE	A1

**C. Partea III. SARCINI .**

Inscrieri privind dezmembramintele dreptului de proprietate, drepturi reale de garanție și sarcini	Referințe
NU SUNT	

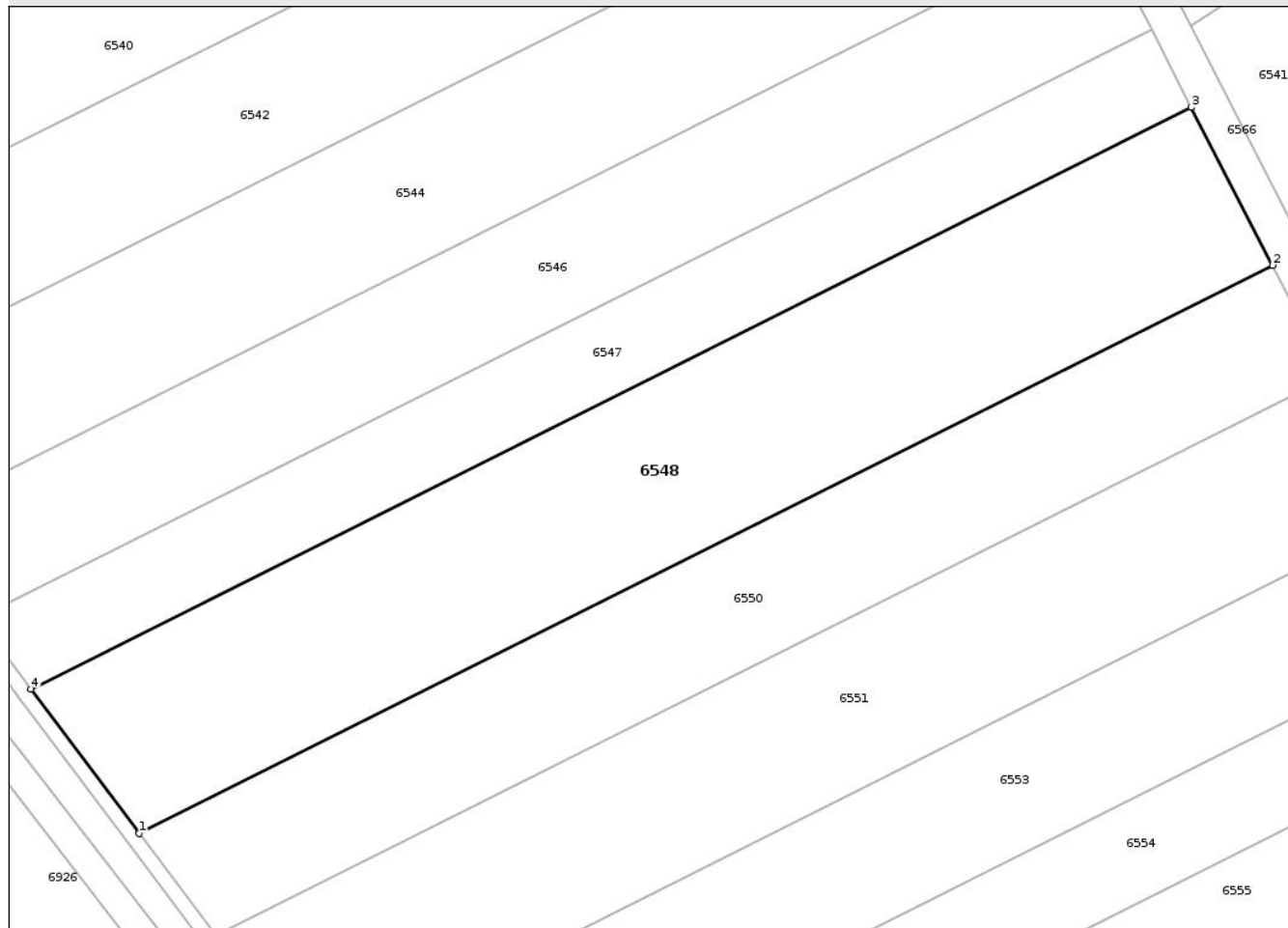
## Anexa Nr. 1 La Partea I

## Teren

Nr cadastral	Suprafața (mp)*	Observații / Referințe
	4.200	

\* Suprafața este determinată în planul de proiecție Stereo 70.

## DETALII LINIARE IMOBIL



## Date referitoare la teren

Crt	Categorie folosință	Intra vilan	Suprafața (mp)	Tarla	Parcelă	Nr. topo	Observații / Referințe
1	arabil	NU	4.200	17	478/32	-	

## Lungime Segmente

1) Valorile lungimilor segmentelor sunt obținute din proiecție în plan.

Punct început	X / Y	Punct sfârșit	X / Y	Lungime segment (** (m)
1	444.947,739 525.537,802	2	445.101,698 525.614,881	172.176
2	445.101,698 525.614,881	3	445.090,663 525.636,314	24.107
3	445.090,663 525.636,314	4	444.933,026 525.557,394	176.29
4	444.933,026 525.557,394	1	444.947,739 525.537,802	24.501

\*\* Lungimile segmentelor sunt determinate în planul de proiecție Stereo 70 și sunt rotunjite la 1 milimetru.

\*\*\* Distanţa dintre puncte este formată din segmente cumulate ce sunt mai mici decât valoarea 1 milimetru.

Neutilizabil în Circuitul  
Civil





## DATE DESPRE IMOBILUL NR. 6549

Oficiul de Cadastru și Publicitate Imobiliară SIBIU  
Biroul de Cadastru și Publicitate Imobiliară Medias

## A. Partea I. Descrierea imobilului

TEREN Extravilan

Adresa: Jud. Sibiu

Nr. Crt	Nr cadastral Nr. topografic	Suprafața* (mp)	Observații / Referințe
A1		5.400	Sector cadastral:23 Teren neimprejmut;

## B. Partea II. Proprietari și acte

Inscrieri privitoare la dreptul de proprietate și alte drepturi reale	Referințe
/	
Act Administrativ nr. 2051/19, din 08/06/2000 emis de CJPSDPAT SIBIU (titlu de proprietate);	
B1	A1
Intabulare, drept de PROPRIETATE, dobandit prin Reconstituire, cota actuala 1/1 1) VASIU NICODIM	

## C. Partea III. SARCINI .

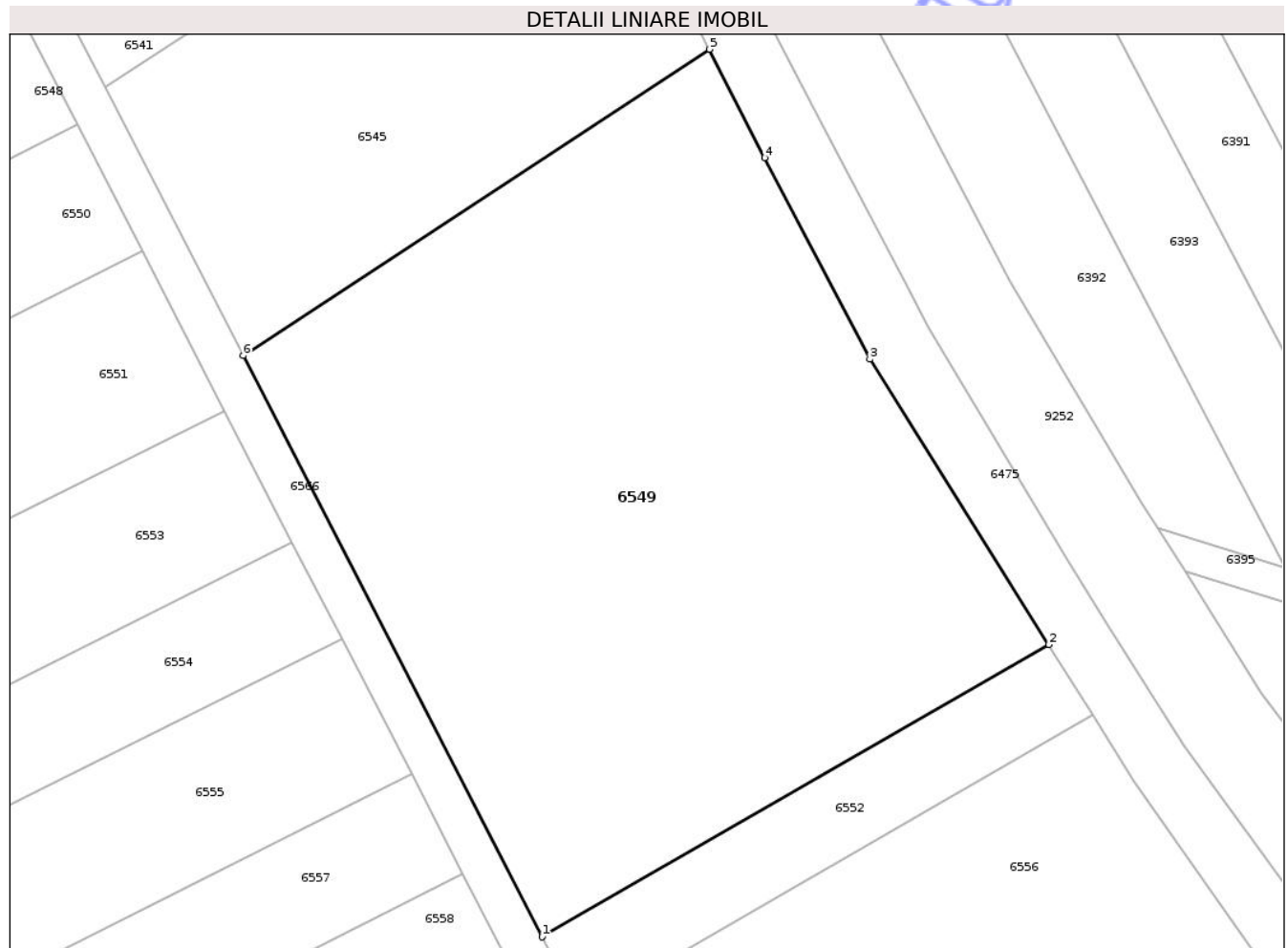
Inscrieri privind dezmembramintele dreptului de proprietate, drepturi reale de garanție și sarcini	Referințe
NU SUNT	

## Anexa Nr. 1 La Partea I

## Teren

Nr cadastral	Suprafața (mp)*	Observații / Referințe
	5.400	

\* Suprafața este determinată în planul de proiecție Stereo 70.



## Date referitoare la teren

Crt	Categorie folosință	Intra vilan	Suprafața (mp)	Tarla	Parcelă	Nr. topo	Observații / Referințe
1	arabil	NU	5.400	17	481/6/1	-	

## Lungime Segmente

1) Valorile lungimilor segmentelor sunt obținute din proiecție în plan.

Punct început	X / Y	Punct sfârșit	X / Y	Lungime segment (** (m)
1	445.157,349 525.517,692	2	445.218,062 525.552,656	70.06
2	445.218,062 525.552,656	3	445.196,62 525.586,802	40.32
3	445.196,62 525.586,802	4	445.184,007 525.610,911	27.209
4	445.184,007 525.610,911	5	445.177,388 525.623,889	14.569
5	445.177,388 525.623,889	6	445.121,544 525.587,228	66.802

Punct început	X / Y	Punct sfârşit	X / Y	Lungime segment (** (m)
6	445.121,544 525.587,228	1	445.157,349 525.517,692	78.213

\*\* Lungimile segmentelor sunt determinate în planul de proiecţie Stereo 70 şi sunt rotunjite la 1 milimetru.

\*\*\* Distanţa dintre puncte este formată din segmente cumulate ce sunt mai mici decât valoarea 1 milimetru.

Neutilizabil în Circuitul Civil



**DATE DESPRE IMOBILUL NR. 6550**

Oficiul de Cadastru și Publicitate Imobiliară SIBIU  
Biroul de Cadastru și Publicitate Imobiliară Medias

**A. Partea I. Descrierea imobilului**

TEREN Extravilan

Adresa: Jud. Sibiu

Nr. Crt	Nr cadastral Nr. topografic	Suprafața* (mp)	Observații / Referințe
A1		2.900	Sector cadastral:23 Teren neimprejmut;

**B. Partea II. Proprietari și acte**

Inscrieri privitoare la dreptul de proprietate și alte drepturi reale	Referințe
/	
Act Administrativ nr. 2193, din 18/09/2002 emis de CJPSDPAT SIBIU (titlu de proprietate);	
B1 Intabulare, drept de PROPRIETATE, dobandit prin Reconstituire, cota actuala 1/1 1) ROMAN OLIVIA	A1

**C. Partea III. SARCINI .**

Inscrieri privind dezmembramintele dreptului de proprietate, drepturi reale de garanție și sarcini	Referințe
NU SUNT	

## Anexa Nr. 1 La Partea I

## Teren

Nr cadastral	Suprafața (mp)*	Observații / Referințe
	2.900	

\* Suprafața este determinată în planul de proiecție Stereo 70.

## DETALII LINIARE IMOBIL



## Date referitoare la teren

Crt	Categorie folosință	Intra vilan	Suprafața (mp)	Tarla	Parcelă	Nr. topo	Observații / Referințe
1	arabil	NU	2.900	17	478/31	-	

## Lungime Segmente

1) Valorile lungimilor segmentelor sunt obținute din proiecție în plan.

Punct început	X / Y	Punct sfârșit	X / Y	Lungime segment (** (m)
1	444.958,106 525.523,997	2	445.109,474 525.599,778	169.277
2	445.109,474 525.599,778	3	445.101,698 525.614,881	16.987
3	445.101,698 525.614,881	4	444.947,739 525.537,802	172.176
4	444.947,739 525.537,802	1	444.958,106 525.523,997	17.265

\*\* Lungimile segmentelor sunt determinate în planul de proiecție Stereo 70 și sunt rotunjite la 1 milimetru.

\*\*\* Distanţa dintre puncte este formată din segmente cumulate ce sunt mai mici decât valoarea 1 milimetru.

Neutilizabil în Circuitul  
Civil



**DATE DESPRE IMOBILUL NR. 6551**

Oficiul de Cadastru și Publicitate Imobiliară SIBIU  
 Biroul de Cadastru și Publicitate Imobiliară Medias

**A. Partea I. Descrierea imobilului**

TEREN Extravilan

Adresa: Jud. Sibiu

Nr. Crt	Nr cadastral Nr. topografic	Suprafața* (mp)	Observații / Referințe
A1		3.600	Sector cadastral:23 Teren neimprejmuit;

**B. Partea II. Proprietari și acte**

Inscrieri privitoare la dreptul de proprietate și alte drepturi reale	Referințe
/	
Act Administrativ nr. 2167, din 18/09/2002 emis de CJPSDPAT SIBIU (titlu de proprietate);	
B1	A1
Intabulare, drept de PROPRIETATE, dobandit prin Reconstituire, cota actuala 1/1	
1) SZOKE KATALINA	

**C. Partea III. SARCINI .**

Inscrieri privind dezmembramintele dreptului de proprietate, drepturi reale de garanție și sarcini	Referințe
NU SUNT	


## Anexa Nr. 1 La Partea I

## Teren

Nr cadastral	Suprafața (mp)*	Observații / Referințe
	3.600	

\* Suprafața este determinată în planul de proiecție Stereo 70.

## DETALII LINIARE IMOBIL



## Date referitoare la teren

Crt	Categorie folosință	Intra vilan	Suprafața (mp)	Tarla	Parcelă	Nr. topo	Observații / Referințe
1	arabil	NU	3.600	17	478/30	-	

## Lungime Segmente

1) Valorile lungimilor segmentelor sunt obținute din proiecție în plan.

Punct început	X / Y	Punct sfârșit	X / Y	Lungime segment (** (m)
1	444.971,229 525.506,523	2	445.119,316 525.580,661	165.608
2	445.119,316 525.580,661	3	445.109,474 525.599,778	21.501
3	445.109,474 525.599,778	4	444.958,106 525.523,997	169.277
4	444.958,106 525.523,997	1	444.971,229 525.506,523	21.853

\*\* Lungimile segmentelor sunt determinate în planul de proiecție Stereo 70 și sunt rotunjite la 1 milimetru.

\*\*\* Distanţa dintre puncte este formată din segmente cumulate ce sunt mai mici decât valoarea 1 milimetru.

Neutilizabil în Circuitul  
Civil



**DATE DESPRE IMOBILUL NR. 6552**

Oficiul de Cadastru și Publicitate Imobiliară SIBIU  
Biroul de Cadastru și Publicitate Imobiliară Medias

**A. Partea I. Descrierea imobilului**

TEREN Extravilan

Adresa: Jud. Sibiu

Nr. Crt	Nr cadastral Nr. topografic	Suprafața* (mp)	Observații / Referințe
A1		700	Sector cadastral:23 Teren neimprejmuit;

**B. Partea II. Proprietari și acte**

Inscrieri privitoare la dreptul de proprietate și alte drepturi reale	Referințe
/	
Act Administrativ nr. 2052/19, din 08/06/2000 emis de CJPSDPAT SIBIU (titlu de proprietate);	
B1	A1
Intabulare, drept de PROPRIETATE, dobandit prin Reconstituire, cota actuala 1/1 1) DRAGOMAN NICOLAE	

**C. Partea III. SARCINI .**

Inscrieri privind dezmembramintele dreptului de proprietate, drepturi reale de garanție și sarcini	Referințe
NU SUNT	

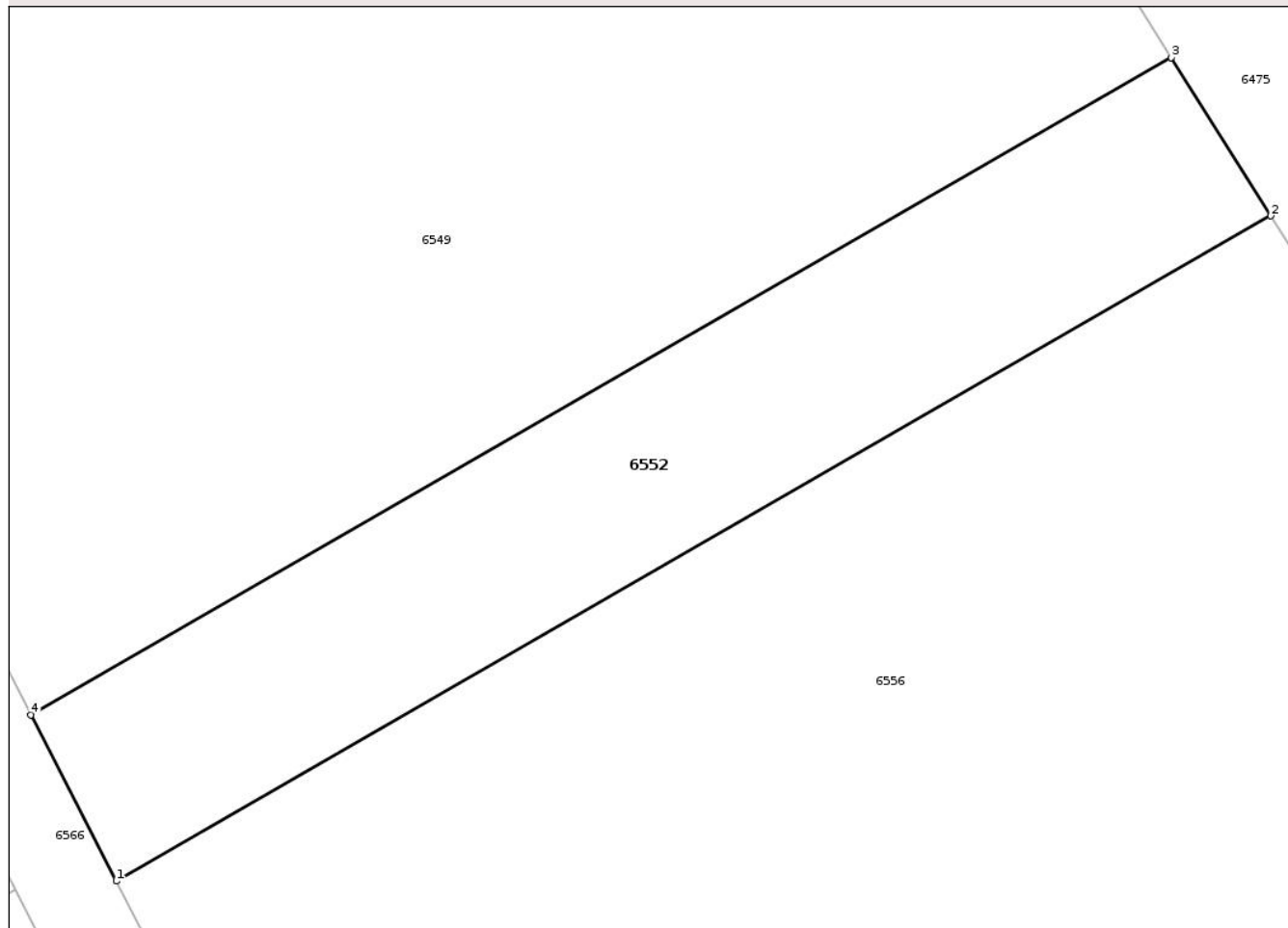
## Anexa Nr. 1 La Partea I

## Teren

Nr cadastral	Suprafața (mp)*	Observații / Referințe
	700	

\* Suprafața este determinată în planul de proiecție Stereo 70.

## DETALII LINIARE IMOBIL



## Date referitoare la teren

Crt	Categorie folosință	Intra vilan	Suprafața (mp)	Tarla	Parcelă	Nr. topo	Observații / Referințe
1	arabil	NU	700	17	481/7	-	

## Lungime Segmente

1) Valorile lungimilor segmentelor sunt obținute din proiecție în plan.

Punct început	X / Y	Punct sfârșit	X / Y	Lungime segment (** (m)
1	445.161,901 525.508,853	2	445.223,347 525.544,239	70.907
2	445.223,347 525.544,239	3	445.218,062 525.552,656	9.939
3	445.218,062 525.552,656	4	445.157,349 525.517,692	70.06
4	445.157,349 525.517,692	1	445.161,901 525.508,853	9.942

\*\* Lungimile segmentelor sunt determinate în planul de proiecție Stereo 70 și sunt rotunjite la 1 milimetru.

\*\*\* Distanţa dintre puncte este formată din segmente cumulate ce sunt mai mici decât valoarea 1 milimetru.

Neutilizabil în Circuitul  
Civil



**DATE DESPRE IMOBILUL NR. 6553**

Oficiul de Cadastru și Publicitate Imobiliară SIBIU  
Biroul de Cadastru și Publicitate Imobiliară Medias

**A. Partea I. Descrierea imobilului**

TEREN Extravilan

Adresa: Jud. Sibiu

Nr. Crt	Nr cadastral Nr. topografic	Suprafața* (mp)	Observații / Referințe
A1		2.900	Sector cadastral:23 Teren neimprejmut;

**B. Partea II. Proprietari și acte**

Inscrieri privitoare la dreptul de proprietate și alte drepturi reale	Referințe
/	
Act Administrativ nr. 2170, din 18/09/2002 emis de CJPSDPAT SIBIU (titlu de proprietate);	
B1	A1
Intabulare, drept de PROPRIETATE, dobandit prin Reconstituire, cota actuala 1/1	
1) SZOKE ARPAD	

**C. Partea III. SARCINI .**

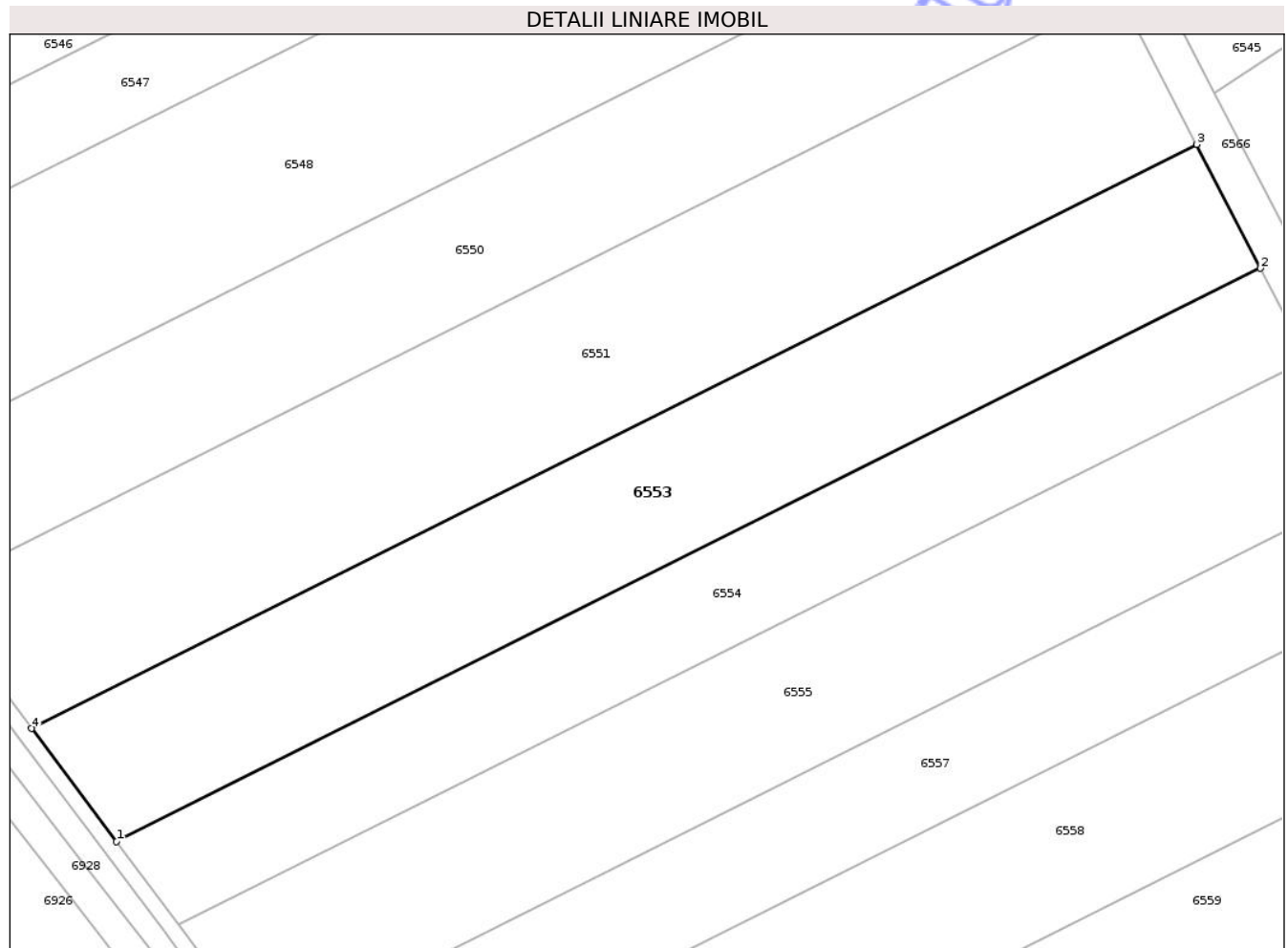
Inscrieri privind dezmembramintele dreptului de proprietate, drepturi reale de garanție și sarcini	Referințe
NU SUNT	

## Anexa Nr. 1 La Partea I

## Teren

Nr cadastral	Suprafața (mp)*	Observații / Referințe
	2.900	

\* Suprafața este determinată în planul de proiecție Stereo 70.



## Date referitoare la teren

Crt	Categorie folosință	Intra vilan	Suprafața (mp)	Tarla	Parcelă	Nr. topo	Observații / Referințe
1	arabil	NU	2.900	17	478/29	-	

## Lungime Segmente

1) Valorile lungimilor segmentelor sunt obținute din proiecție în plan.

Punct început	X / Y	Punct sfârșit	X / Y	Lungime segment (** (m)
1	444.982,016 525.492,16	2	445.127,405 525.564,948	162.592
2	445.127,405 525.564,948	3	445.119,316 525.580,661	17.673
3	445.119,316 525.580,661	4	444.971,229 525.506,523	165.608
4	444.971,229 525.506,523	1	444.982,016 525.492,16	17.962

\*\* Lungimile segmentelor sunt determinate în planul de proiecție Stereo 70 și sunt rotunjite la 1 milimetru.

\*\*\* Distanţa dintre puncte este formată din segmente cumulate ce sunt mai mici decât valoarea 1 milimetru.

Neutilizabil în Circuitul  
Civil



**DATE DESPRE IMOBILUL NR. 6554**

Oficiul de Cadastru și Publicitate Imobiliară SIBIU  
Biroul de Cadastru și Publicitate Imobiliară Medias

**A. Partea I. Descrierea imobilului**

TEREN Extravilan

Adresa: Jud. Sibiu

Nr. Crt	Nr cadastral Nr. topografic	Suprafața* (mp)	Observații / Referințe
A1		2.100	Sector cadastral:23 Teren neimprejmuit;

**B. Partea II. Proprietari și acte**

Inscrieri privitoare la dreptul de proprietate și alte drepturi reale	Referințe
/	
Act Administrativ nr. 2163, din 18/09/2002 emis de CJPSDPAT SIBIU (titlu de proprietate);	
B1	A1
Intabulare, drept de PROPRIETATE, dobandit prin Reconstituire, cota actuala 1/1	
1) <b>DANI MARIA</b>	
2) <b>VINȚAN MARIA</b>	

**C. Partea III. SARCINI .**

Inscrieri privind dezmembramintele dreptului de proprietate, drepturi reale de garanție și sarcini	Referințe
NU SUNT	

## Anexa Nr. 1 La Partea I

## Teren

Nr cadastral	Suprafața (mp)*	Observații / Referințe
	2.100	

\* Suprafața este determinată în planul de proiecție Stereo 70.

## DETALII LINIARE IMOBIL



## Date referitoare la teren

Crt	Categorie folosință	Intra vilan	Suprafața (mp)	Tarla	Parcelă	Nr. topo	Observații / Referințe
1	arabil	NU	2.100	17	478/28	-	

## Lungime Segmente

1) Valorile lungimilor segmentelor sunt obținute din proiecție în plan.

Punct început	X / Y	Punct sfârșit	X / Y	Lungime segment (** (m)
1	444.989,953 525.481,59	2	445.133,358 525.553,385	160.373
2	445.133,358 525.553,385	3	445.127,405 525.564,948	13.005
3	445.127,405 525.564,948	4	444.982,016 525.492,16	162.592
4	444.982,016 525.492,16	1	444.989,953 525.481,59	13.218

\*\* Lungimile segmentelor sunt determinate în planul de proiecție Stereo 70 și sunt rotunjite la 1 milimetru.

\*\*\* Distanţa dintre puncte este formată din segmente cumulate ce sunt mai mici decât valoarea 1 milimetru.

Neutilizabil în Circuitul  
Civil





## DATE DESPRE IMOBILUL NR. 6555

Oficiul de Cadastru și Publicitate Imobiliară SIBIU  
Biroul de Cadastru și Publicitate Imobiliară Medias

## A. Partea I. Descrierea imobilului

TEREN Extravilan

Adresa: Jud. Sibiu

Nr. Crt	Nr cadastral Nr. topografic	Suprafața* (mp)	Observații / Referințe
A1		2.900	Sector cadastral:23 Teren neimprejmuit;

## B. Partea II. Proprietari și acte

Inscrieri privitoare la dreptul de proprietate și alte drepturi reale	Referințe
/	
Act Administrativ nr. 2192, din 18/09/2002 emis de CJPSDPAT SIBIU (titlu de proprietate);	
B1	A1
Intabulare, drept de PROPRIETATE, dobandit prin Reconstituire, cota actuala 1/1	
1) MĂRGINEAN AUREL	

## C. Partea III. SARCINI .

Inscrieri privind dezmembramintele dreptului de proprietate, drepturi reale de garanție și sarcini	Referințe
NU SUNT	

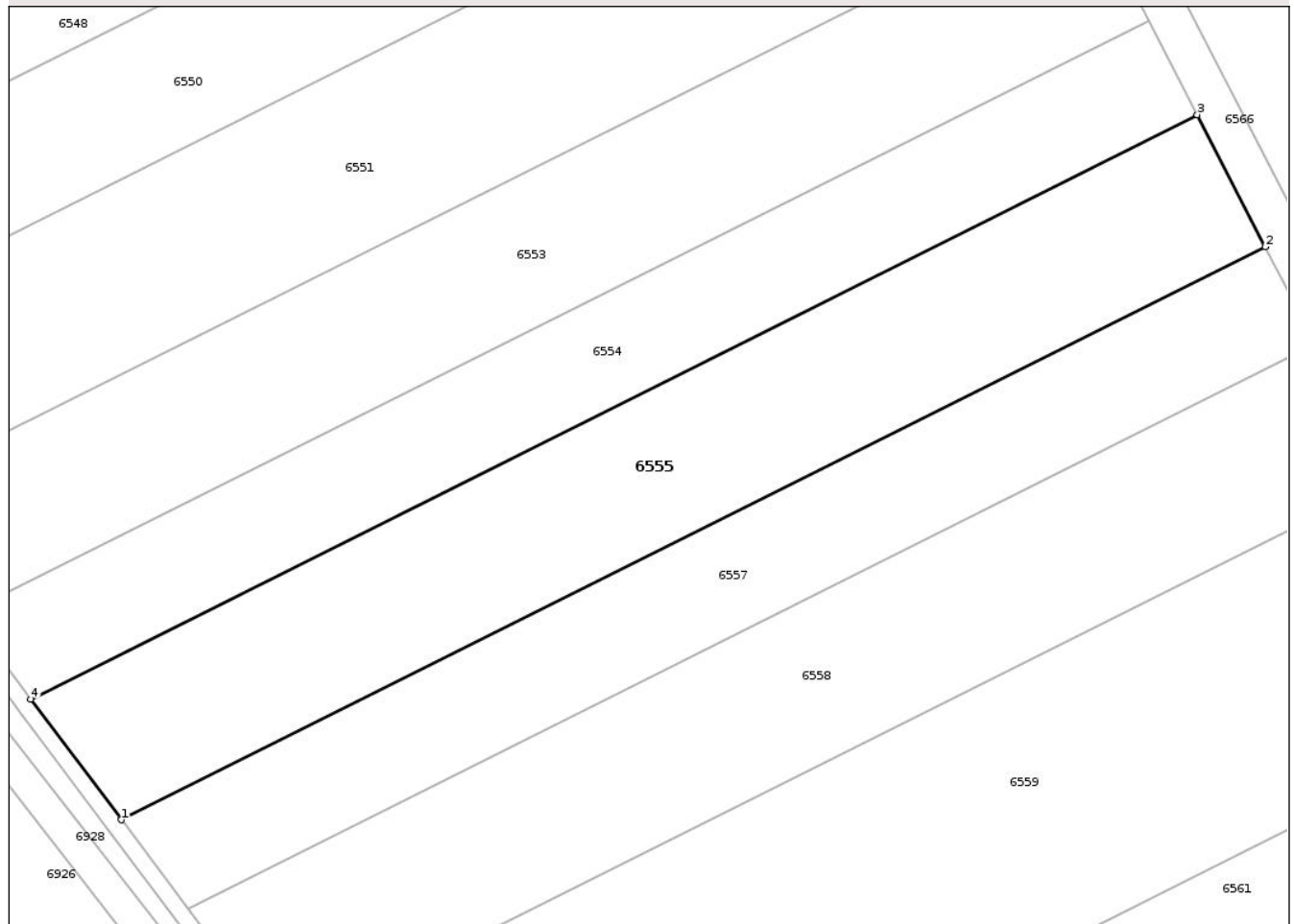
## Anexa Nr. 1 La Partea I

## Teren

Nr cadastral	Suprafața (mp)*	Observații / Referințe
	2.900	

\* Suprafața este determinată în planul de proiecție Stereo 70.

## DETALII LINIARE IMOBIL



## Date referitoare la teren

Crt	Categorie folosință	Intra vilan	Suprafața (mp)	Tarla	Parcelă	Nr. topo	Observații / Referințe
1	arabil	NU	2.900	17	478/27	-	

## Lungime Segmente

1) Valorile lungimilor segmentelor sunt obținute din proiecție în plan.

Punct început	X / Y	Punct sfârșit	X / Y	Lungime segment (** (m)
1	445.001,098 525.466,749	2	445.141,717 525.537,149	157.257
2	445.141,717 525.537,149	3	445.133,358 525.553,385	18.261
3	445.133,358 525.553,385	4	444.989,953 525.481,59	160.373
4	444.989,953 525.481,59	1	445.001,098 525.466,749	18.56

\*\* Lungimile segmentelor sunt determinate în planul de proiecție Stereo 70 și sunt rotunjite la 1 milimetru.

\*\*\* Distanţa dintre puncte este formată din segmente cumulate ce sunt mai mici decât valoarea 1 milimetru.

Neutilizabil în Circuitul  
Civil





## DATE DESPRE IMOBILUL NR. 6556

Oficiul de Cadastru și Publicitate Imobiliară SIBIU  
Biroul de Cadastru și Publicitate Imobiliară Medias

## A. Partea I. Descrierea imobilului

TEREN Extravilan

Adresa: Jud. Sibiu

Nr. Crt	Nr cadastral Nr. topografic	Suprafața* (mp)	Observații / Referințe
A1		5.800	Sector cadastral:23 Teren neimprejmut;

## B. Partea II. Proprietari și acte

Inscrieri privitoare la dreptul de proprietate și alte drepturi reale	Referințe
/	
Act Administrativ nr. 2242/19, din 11/10/2002 emis de CJPSDPAT SIBIU (titlu de proprietate);	
B1 Intabulare, drept de PROPRIETATE, dobandit prin Reconstituire, cota actuala 1/1 1) ȘOCACI TEODOR	A1

## C. Partea III. SARCINI .

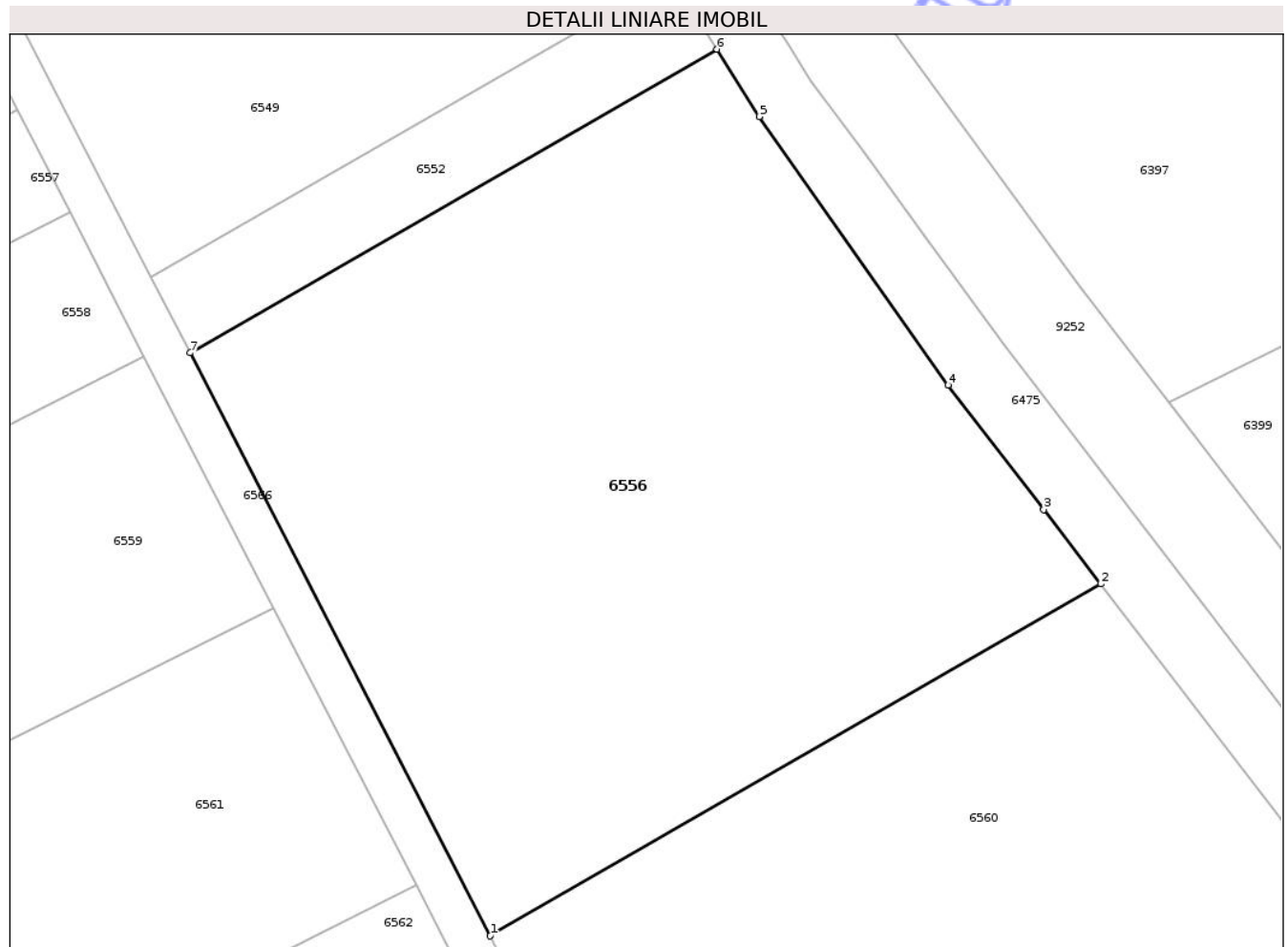
Inscrieri privind dezmembramintele dreptului de proprietate, drepturi reale de garanție și sarcini	Referințe
NU SUNT	

## Anexa Nr. 1 La Partea I

## Teren

Nr cadastral	Suprafața (mp)*	Observații / Referințe
	5.800	

\* Suprafața este determinată în planul de proiecție Stereo 70.



## Date referitoare la teren

Crt	Categorie folosință	Intra vilan	Suprafața (mp)	Tarla	Parcelă	Nr. topo	Observații / Referințe
1	arabil	NU	5.800	17	481/8	-	

## Lungime Segmente

1) Valorile lungimilor segmentelor sunt obținute din proiecție în plan.

Punct început	X / Y	Punct sfârșit	X / Y	Lungime segment (** (m)
1	445.196,892 525.440,895	2	445.268,118 525.481,913	82.192
2	445.268,118 525.481,913	3	445.261,458 525.490,594	10.94
3	445.261,458 525.490,594	4	445.250,326 525.505,105	18.29
4	445.250,326 525.505,105	5	445.228,273 525.536,394	38.28
5	445.228,273 525.536,394	6	445.223,347 525.544,239	9.263

Punct început	X / Y	Punct sfârșit	X / Y	Lungime segment (** (m)
6	445.223,347 525.544,239	7	445.161,901 525.508,853	70.907
7	445.161,901 525.508,853	1	445.196,892 525.440,895	76.437

\*\* Lungimile segmentelor sunt determinate în planul de proiecție Stereo 70 și sunt rotunjite la 1 milimetru.

\*\*\* Distanța dintre puncte este formată din segmente cumulate ce sunt mai mici decât valoarea 1 milimetru.

Neutilizabil în Circuitul Civil



**DATE DESPRE IMOBILUL NR. 6557**

Oficiul de Cadastru și Publicitate Imobiliară SIBIU  
Biroul de Cadastru și Publicitate Imobiliară Medias

**A. Partea I. Descrierea imobilului**

TEREN Extravilan

Adresa: Jud. Sibiu

Nr. Crt	Nr cadastral Nr. topografic	Suprafața* (mp)	Observații / Referințe
A1		2.100	Sector cadastral:23 Teren neimprejmuit;

**B. Partea II. Proprietari și acte**

Inscrieri privitoare la dreptul de proprietate și alte drepturi reale	Referințe
/	
Act Administrativ nr. 2165, din 18/09/2002 emis de CJPSDPAT SIBIU (titlu de proprietate);	
B1 Intabulare, drept de PROPRIETATE, dobandit prin Reconstituire, cota actuala 1/1 1) BÎRCEA VALER	A1

**C. Partea III. SARCINI .**

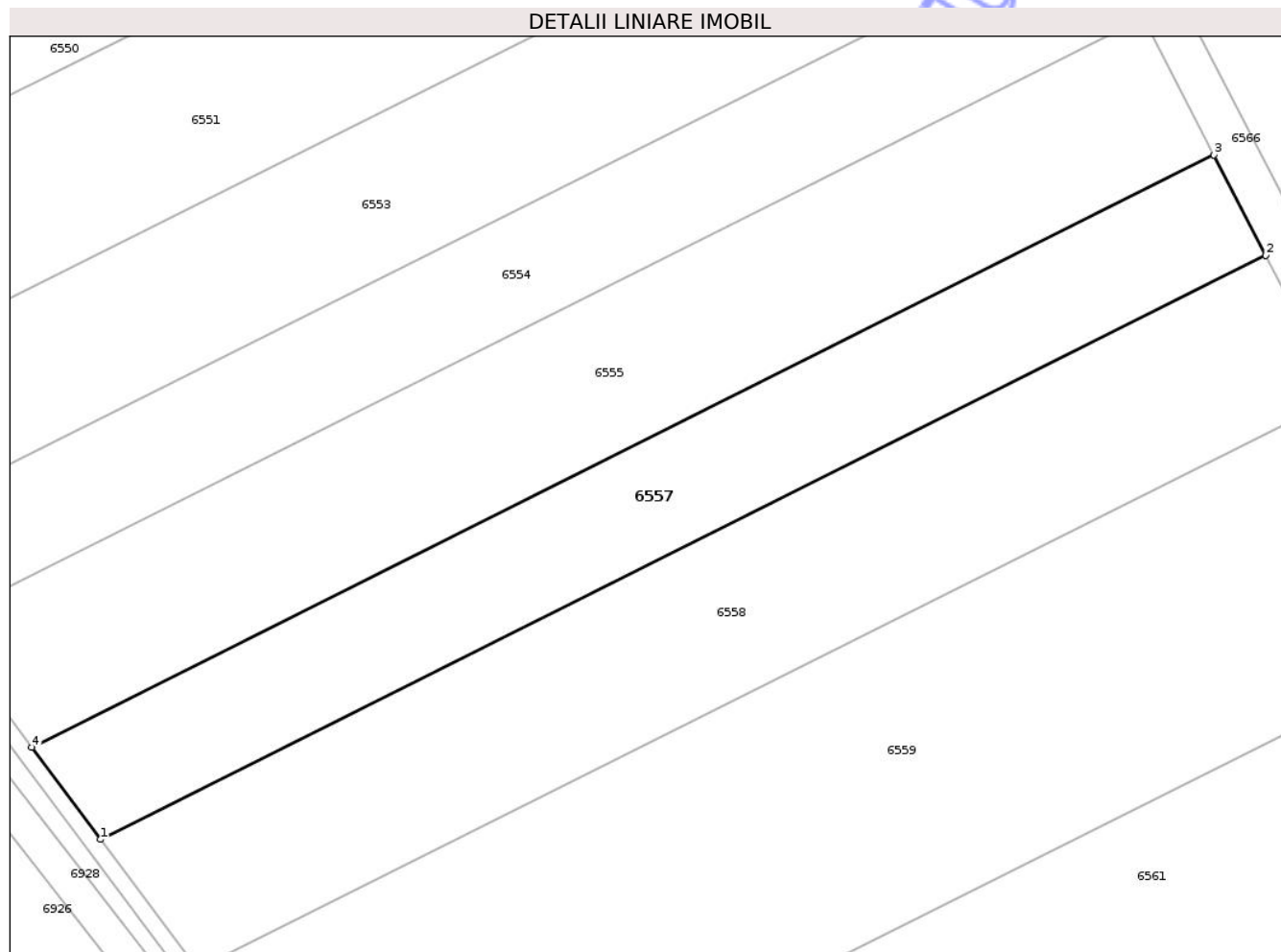
Inscrieri privind dezmembramintele dreptului de proprietate, drepturi reale de garanție și sarcini	Referințe
NU SUNT	

## Anexa Nr. 1 La Partea I

## Teren

Nr cadastral	Suprafața (mp)*	Observații / Referințe
	2.100	

\* Suprafața este determinată în planul de proiecție Stereo 70.



## Date referitoare la teren

Crt	Categorie folosință	Intra vilan	Suprafața (mp)	Tarla	Parcelă	Nr. topo	Observații / Referințe
1	arabil	NU	2.100	17	478/26	-	

## Lungime Segmente

1) Valorile lungimilor segmentelor sunt obținute din proiecție în plan.

Punct început	X / Y	Punct sfârșit	X / Y	Lungime segment (** (m)
1	445.009,309 525.455,816	2	445.147,875 525.525,188	154.961
2	445.147,875 525.525,188	3	445.141,717 525.537,149	13.453
3	445.141,717 525.537,149	4	445.001,098 525.466,749	157.257
4	445.001,098 525.466,749	1	445.009,309 525.455,816	13.673

\*\* Lungimile segmentelor sunt determinate în planul de proiecție Stereo 70 și sunt rotunjite la 1 milimetru.

\*\*\* Distanţa dintre puncte este formată din segmente cumulate ce sunt mai mici decât valoarea 1 milimetru.

Neutilizabil în Circuitul  
Civil



**DATE DESPRE IMOBILUL NR. 6558**

Oficiul de Cadastru și Publicitate Imobiliară SIBIU  
Biroul de Cadastru și Publicitate Imobiliară Medias

**A. Partea I. Descrierea imobilului**

TEREN Extravilan

Adresa: Jud. Sibiu

Nr. Crt	Nr cadastral Nr. topografic	Suprafața* (mp)	Observații / Referințe
A1		2.900	Sector cadastral:23 Teren neimprejmuit;

**B. Partea II. Proprietari și acte**

Inscrieri privitoare la dreptul de proprietate și alte drepturi reale	Referințe
/	
Act Administrativ nr. 2186, din 18/09/2002 emis de CJPSDPAT SIBIU (titlu de proprietate);	
B1 Intabulare, drept de PROPRIETATE, dobandit prin Reconstituire, cota actuala 1/1 1) MOLDOVAN VIRICA	A1

**C. Partea III. SARCINI .**

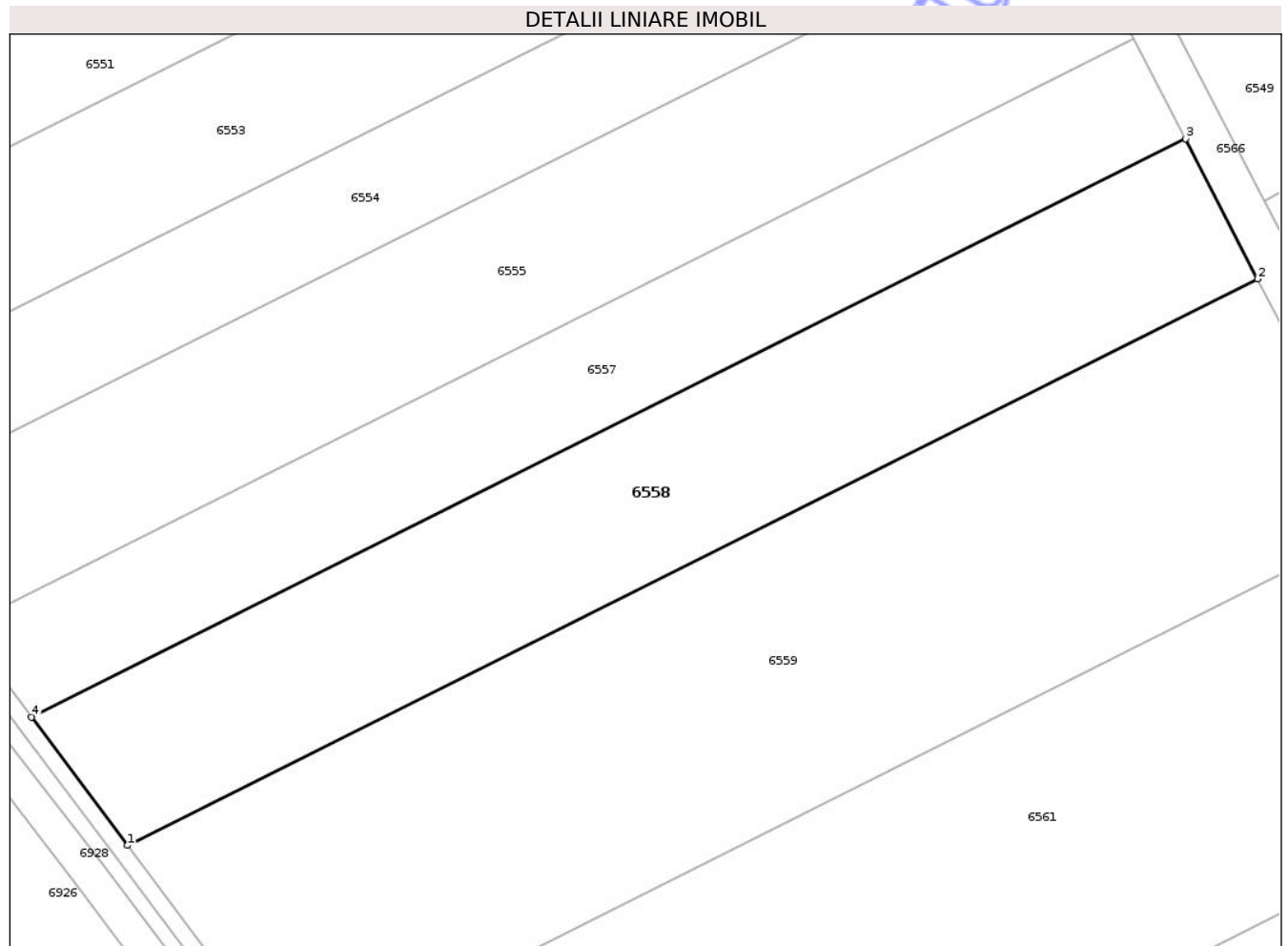
Inscrieri privind dezmembramintele dreptului de proprietate, drepturi reale de garanție și sarcini	Referințe
NU SUNT	

## Anexa Nr. 1 La Partea I

## Teren

Nr cadastral	Suprafața (mp)*	Observații / Referințe
	2.900	

\* Suprafața este determinată în planul de proiecție Stereo 70.



## Date referitoare la teren

Crt	Categorie folosință	Intra vilan	Suprafața (mp)	Tarla	Parcelă	Nr. topo	Observații / Referințe
1	arabil	NU	2.900	17	478/25	-	

## Lungime Segmente

1) Valorile lungimilor segmentelor sunt obținute din proiecție în plan.

Punct început	X / Y	Punct sfârșit	X / Y	Lungime segment (** (m)
1	445.020,852 525.440,446	2	445.156,532 525.508,373	151.734
2	445.156,532 525.508,373	3	445.147,875 525.525,188	18.913
3	445.147,875 525.525,188	4	445.009,309 525.455,816	154.961
4	445.009,309 525.455,816	1	445.020,852 525.440,446	19.222

\*\* Lungimile segmentelor sunt determinate în planul de proiecție Stereo 70 și sunt rotunjite la 1 milimetru.

\*\*\* Distanţa dintre puncte este formată din segmente cumulate ce sunt mai mici decât valoarea 1 milimetru.

Neutilizabil în Circuitul  
Civil





## DATE DESPRE IMOBILUL NR. 6559

Oficiul de Cadastru și Publicitate Imobiliară SIBIU  
Biroul de Cadastru și Publicitate Imobiliară Medias

## A. Partea I. Descrierea imobilului

TEREN Extravilan

Adresa: Jud. Sibiu

Nr. Crt	Nr cadastral Nr. topografic	Suprafața* (mp)	Observații / Referințe
A1		4.900	Sector cadastral:23 Teren neimprejmuit;

## B. Partea II. Proprietari și acte

Inscrieri privitoare la dreptul de proprietate și alte drepturi reale	Referințe
/	
Act Administrativ nr. 2184, din 18/09/2002 emis de CJPSDPAT SIBIU (titlu de proprietate);	
B1	A1
Intabulare, drept de PROPRIETATE, dobandit prin Reconstituire, cota actuala 1/1	
1) HAȚEGAN NICOLAE	

## C. Partea III. SARCINI .

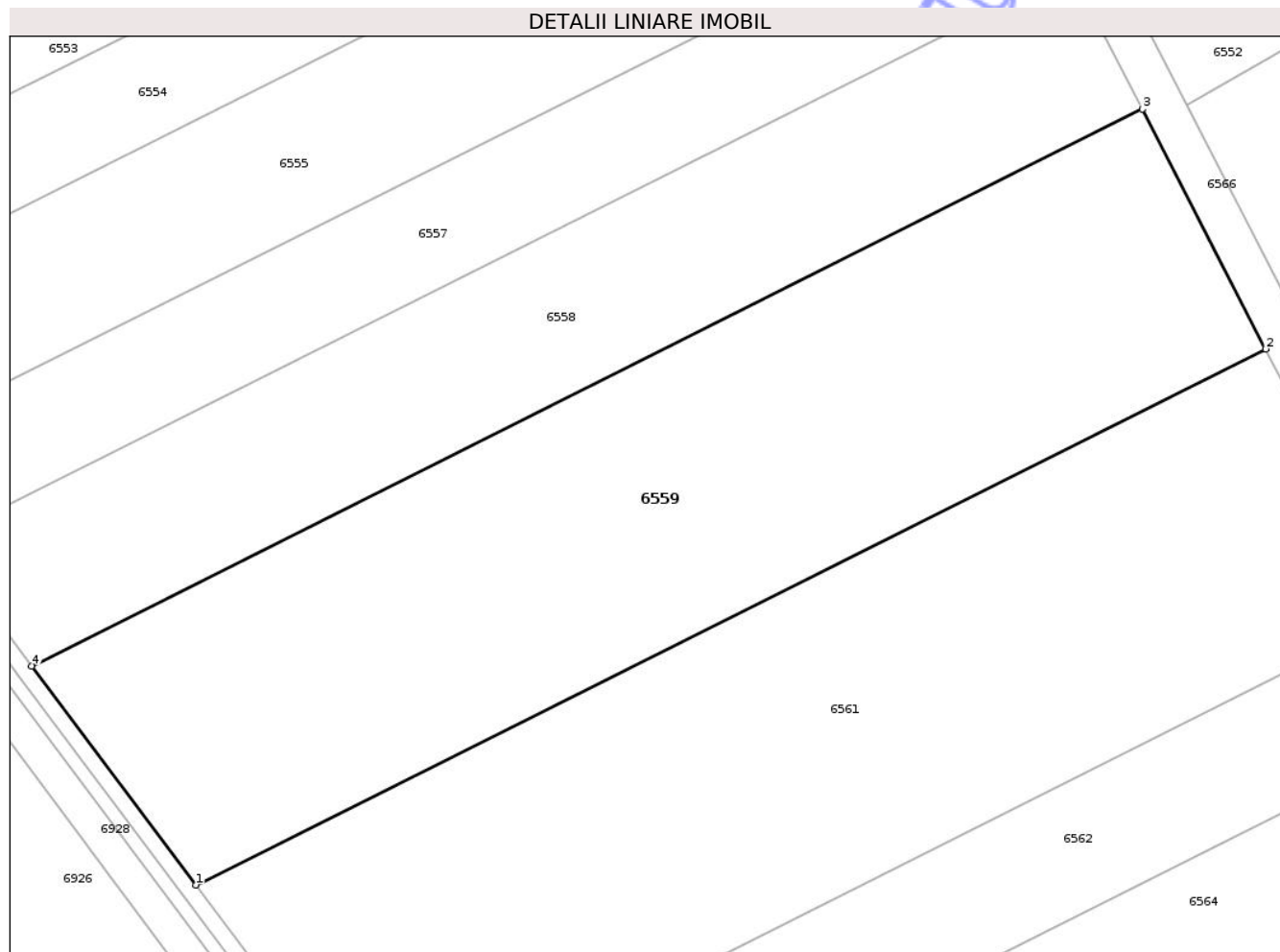
Inscrieri privind dezmembramintele dreptului de proprietate, drepturi reale de garanție și sarcini	Referințe
NU SUNT	

## Anexa Nr. 1 La Partea I

## Teren

Nr cadastral	Suprafața (mp)*	Observații / Referințe
	4.900	

\* Suprafața este determinată în planul de proiecție Stereo 70.



## Date referitoare la teren

Crt	Categorie folosință	Intra vilan	Suprafața (mp)	Tarla	Parcelă	Nr. topo	Observații / Referințe
1	arabil	NU	4.900	17	478/24	-	

## Lungime Segmente

1) Valorile lungimilor segmentelor sunt obținute din proiecție în plan.

Punct început	X / Y	Punct sfârșit	X / Y	Lungime segment (** (m)
1	445.040,934 525.413,705	2	445.171,593 525.479,118	146.119
2	445.171,593 525.479,118	3	445.156,532 525.508,373	32.904
3	445.156,532 525.508,373	4	445.020,852 525.440,446	151.734
4	445.020,852 525.440,446	1	445.040,934 525.413,705	33.442

\*\* Lungimile segmentelor sunt determinate în planul de proiecție Stereo 70 și sunt rotunjite la 1 milimetru.

\*\*\* Distanţa dintre puncte este formată din segmente cumulate ce sunt mai mici decât valoarea 1 milimetru.

Neutilizabil în Circuitul  
Civil



**DATE DESPRE IMOBILUL NR. 6560**

Oficiul de Cadastru și Publicitate Imobiliară SIBIU  
Biroul de Cadastru și Publicitate Imobiliară Medias

**A. Partea I. Descrierea imobilului**

TEREN Extravilan

Adresa: Jud. Sibiu

Nr. Crt	Nr cadastral Nr. topografic	Suprafața* (mp)	Observații / Referințe
A1		5.600	Sector cadastral:23 Teren neimprejmuit;

**B. Partea II. Proprietari și acte**

Inscrieri privitoare la dreptul de proprietate și alte drepturi reale	Referințe
/	
Act Administrativ nr. 2406/19, din 28/03/2003 emis de CJPSDPAT SIBIU (titlu de proprietate);	
B1	A1
Intabulare, drept de PROPRIETATE, dobandit prin Reconstituire, cota actuala 1/1 1) <b>BABĂ IOAN</b>	

**C. Partea III. SARCINI .**

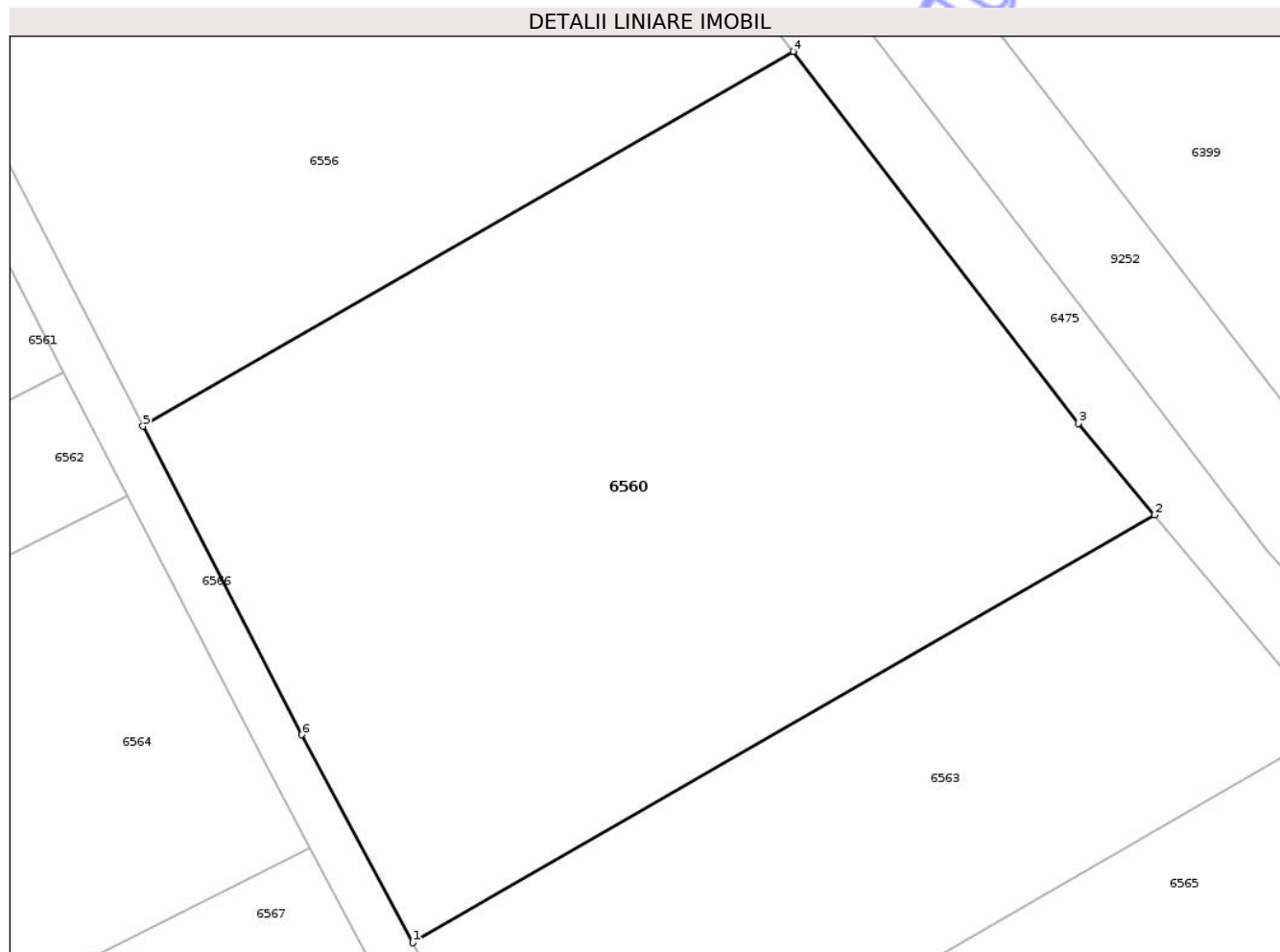
Inscrieri privind dezmembramintele dreptului de proprietate, drepturi reale de garanție și sarcini	Referințe
NU SUNT	

## Anexa Nr. 1 La Partea I

## Teren

Nr cadastral	Suprafața (mp)*	Observații / Referințe
	5.600	

\* Suprafața este determinată în planul de proiecție Stereo 70.



## Date referitoare la teren

Crt	Categorie folosință	Intra vilan	Suprafața (mp)	Tarla	Parcelă	Nr. topo	Observații / Referințe
1	arabil	NU	5.600	17	481/9	-	

## Lungime Segmente

1) Valorile lungimilor segmentelor sunt obținute din proiecție în plan.

Punct început	X / Y	Punct sfârșit	X / Y	Lungime segment (** (m)
1	445.226,437 525.384,383	2	445.307,7 525.431,182	93.775
2	445.307,7 525.431,182	3	445.299,346 525.441,207	13.049
3	445.299,346 525.441,207	4	445.268,118 525.481,913	51.305
4	445.268,118 525.481,913	5	445.196,892 525.440,895	82.192
5	445.196,892 525.440,895	6	445.214,275 525.407,137	37.97

Punct început	X / Y	Punct sfârşit	X / Y	Lungime segment (** (m)
6	445.214,275 525.407,137	1	445.226,437 525.384,383	25.8

\*\* Lungimile segmentelor sunt determinate în planul de proiecţie Stereo 70 şi sunt rotunjite la 1 milimetru.

\*\*\* Distanţa dintre puncte este formată din segmente cumulate ce sunt mai mici decât valoarea 1 milimetru.

Neutilizabil în Circuitul Civil



**DATE DESPRE IMOBILUL NR. 6561**

Oficiul de Cadastru și Publicitate Imobiliară SIBIU  
Biroul de Cadastru și Publicitate Imobiliară Medias

**A. Partea I. Descrierea imobilului**

TEREN Extravilan

Adresa: Jud. Sibiu

Nr. Crt	Nr cadastral Nr. topografic	Suprafața* (mp)	Observații / Referințe
A1		5.200	Sector cadastral:23 Teren neimprejmit;

**B. Partea II. Proprietari și acte**

Inscrieri privitoare la dreptul de proprietate și alte drepturi reale	Referințe
/	
Act Administrativ nr. 2160, din 18/09/2002 emis de CJPSDPAT SIBIU (titlu de proprietate);	
B1 Intabulare, drept de PROPRIETATE, dobandit prin Reconstituire, cota actuala 1/1 1) TIUCĂ VASILE	A1

**C. Partea III. SARCINI .**

Inscrieri privind dezmembramintele dreptului de proprietate, drepturi reale de garanție și sarcini	Referințe
NU SUNT	

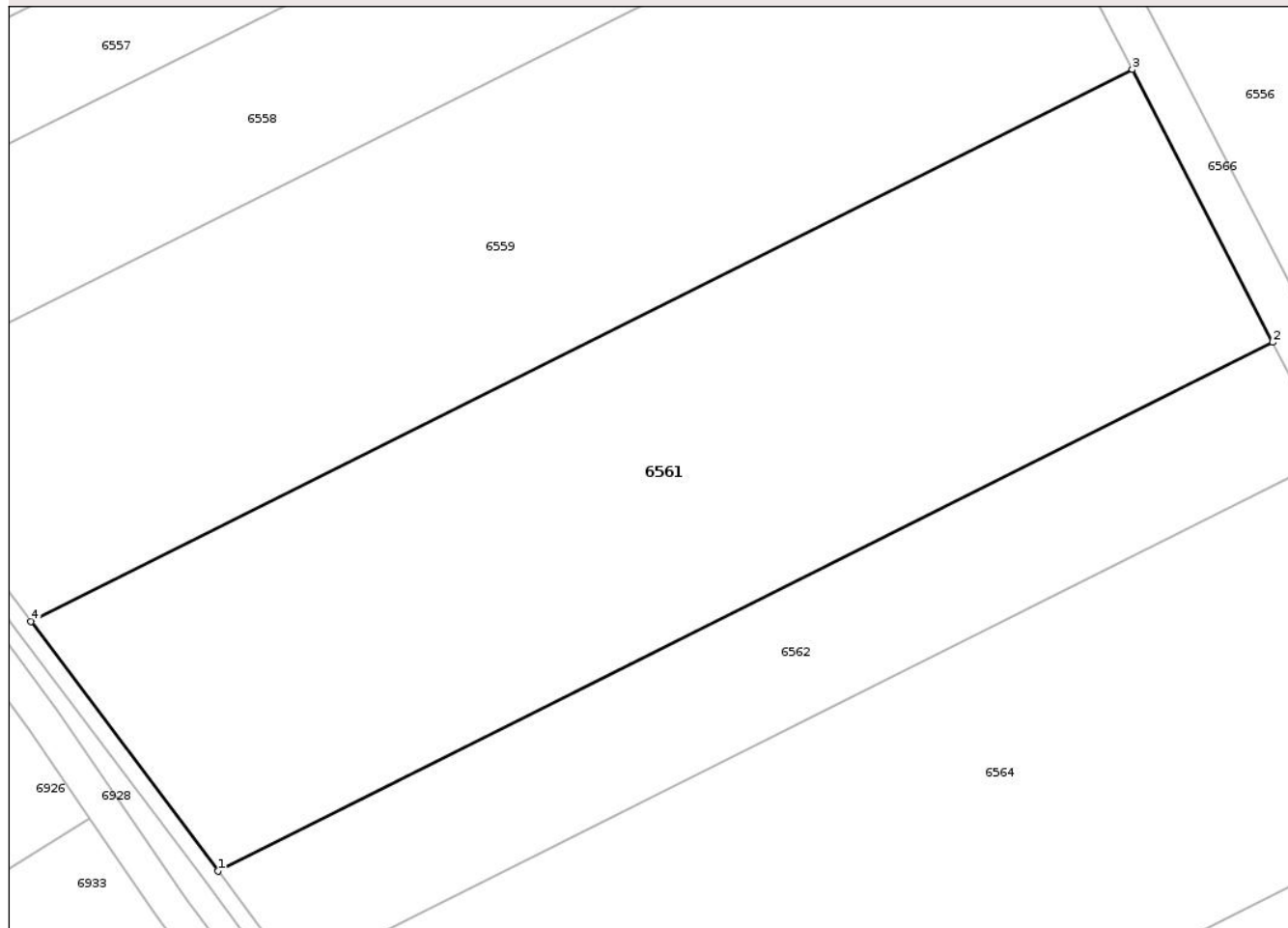
## Anexa Nr. 1 La Partea I

## Teren

Nr cadastral	Suprafața (mp)*	Observații / Referințe
	5.200	

\* Suprafața este determinată în planul de proiecție Stereo 70.

## DETALII LINIARE IMOBIL



## Date referitoare la teren

Crt	Categorie folosință	Intra vilan	Suprafața (mp)	Tarla	Parcelă	Nr. topo	Observații / Referințe
1	arabil	NU	5.200	17	478/23	-	

## Lungime Segmente

1) Valorile lungimilor segmentelor sunt obținute din proiecție în plan.

Punct început	X / Y	Punct sfârșit	X / Y	Lungime segment (** (m)
1	445.063,127 525.384,154	2	445.188,237 525.446,789	139.914
2	445.188,237 525.446,789	3	445.171,593 525.479,118	36.362
3	445.171,593 525.479,118	4	445.040,934 525.413,705	146.119
4	445.040,934 525.413,705	1	445.063,127 525.384,154	36.956

\*\* Lungimile segmentelor sunt determinate în planul de proiecție Stereo 70 și sunt rotunjite la 1 milimetru.

\*\*\* Distanţa dintre puncte este formată din segmente cumulate ce sunt mai mici decât valoarea 1 milimetru.

Neutilizabil în Circuitul  
Civil



**DATE DESPRE IMOBILUL NR. 6562**

Oficiul de Cadastru și Publicitate Imobiliară SIBIU  
Biroul de Cadastru și Publicitate Imobiliară Medias

**A. Partea I. Descrierea imobilului**

TEREN Extravilan

Adresa: Jud. Sibiu

Nr. Crt	Nr cadastral Nr. topografic	Suprafața* (mp)	Observații / Referințe
A1		2.100	Sector cadastral:23 Teren neimprejmut;

**B. Partea II. Proprietari și acte**

Inscrieri privitoare la dreptul de proprietate și alte drepturi reale	Referințe
/	
Act Administrativ nr. 2190, din 18/09/2002 emis de CJPSDPAT SIBIU (titlu de proprietate);	
B1	A1
Intabulare, drept de PROPRIETATE, dobandit prin Reconstituire, cota actuala 1/1 1) TUFA VIRICA	

**C. Partea III. SARCINI .**

Inscrieri privind dezmembramintele dreptului de proprietate, drepturi reale de garanție și sarcini	Referințe
NU SUNT	

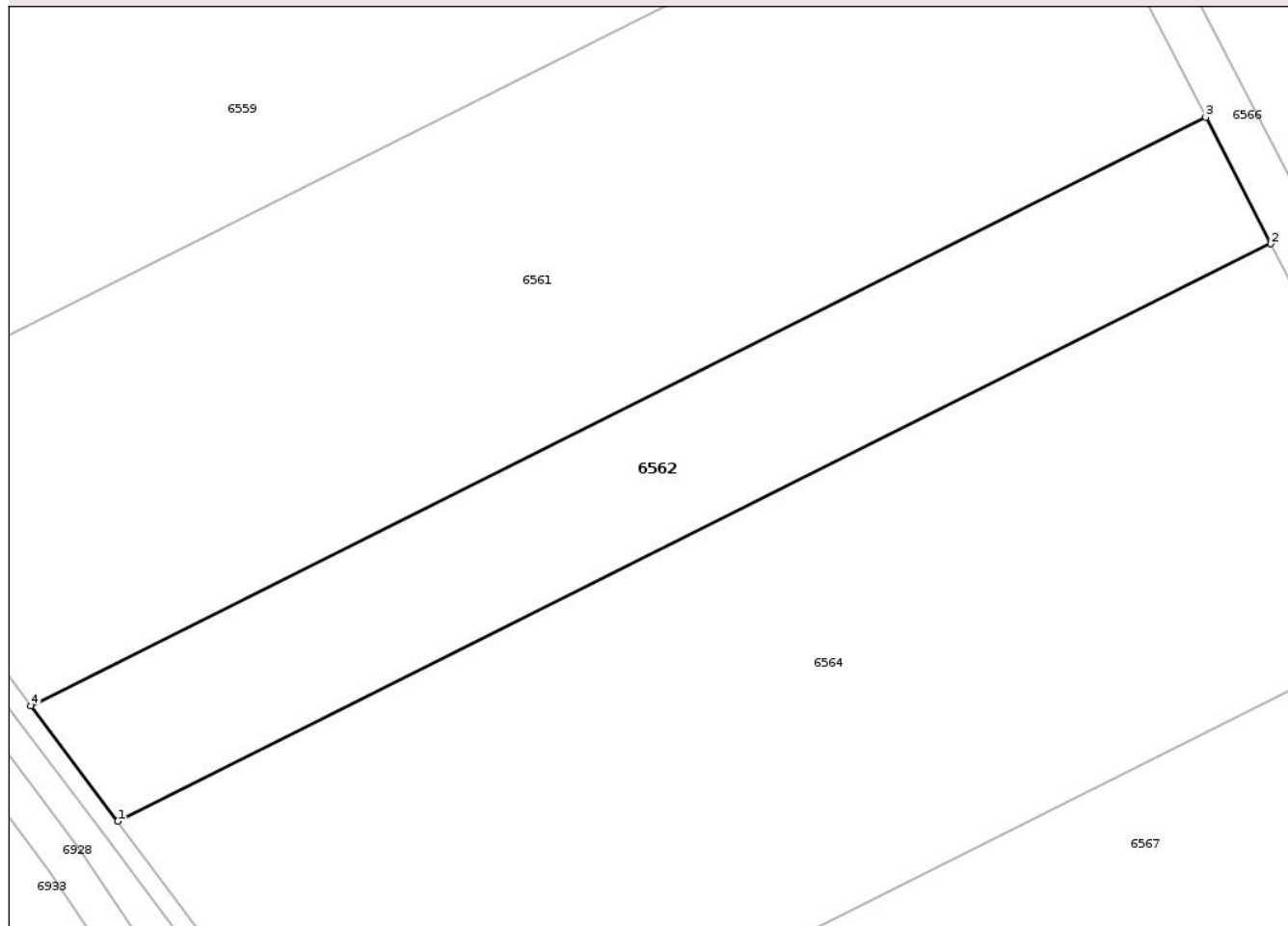
## Anexa Nr. 1 La Partea I

## Teren

Nr cadastral	Suprafața (mp)*	Observații / Referințe
	2.100	

\* Suprafața este determinată în planul de proiecție Stereo 70.

## DETALII LINIARE IMOBIL



## Date referitoare la teren

Crt	Categorie folosință	Intra vilan	Suprafața (mp)	Tarla	Parcelă	Nr. topo	Observații / Referințe
1	arabil	NU	2.100	17	478/22	-	

## Lungime Segmente

1) Valorile lungimilor segmentelor sunt obținute din proiecție în plan.

Punct început	X / Y	Punct sfârșit	X / Y	Lungime segment (** (m)
1	445.072,373 525.371,841	2	445.195,172 525.433,319	137.328
2	445.195,172 525.433,319	3	445.188,237 525.446,789	15.15
3	445.188,237 525.446,789	4	445.063,127 525.384,154	139.914
4	445.063,127 525.384,154	1	445.072,373 525.371,841	15.398

\*\* Lungimile segmentelor sunt determinate în planul de proiecție Stereo 70 și sunt rotunjite la 1 milimetru.

\*\*\* Distanţa dintre puncte este formată din segmente cumulate ce sunt mai mici decât valoarea 1 milimetru.

Neutilizabil în Circuitul  
Civil



**DATE DESPRE IMOBILUL NR. 6563**

Oficiul de Cadastru și Publicitate Imobiliară SIBIU  
Biroul de Cadastru și Publicitate Imobiliară Medias

**A. Partea I. Descrierea imobilului**

TEREN Extravilan

Adresa: Jud. Sibiu

Nr. Crt	Nr cadastral Nr. topografic	Suprafața* (mp)	Observații / Referințe
A1		2.900	Sector cadastral:23 Teren neimprejmuit;

**B. Partea II. Proprietari și acte**

Inscrieri privitoare la dreptul de proprietate și alte drepturi reale	Referințe
/	
Act Administrativ nr. 2053/19, din 08/06/2000 emis de CJPSDPAT SIBIU (titlu de proprietate);	
B1	A1
Intabulare, drept de PROPRIETATE, dobandit prin Reconstituire, cota actuala 1/1 1) ARMEAN ANA	

**C. Partea III. SARCINI .**

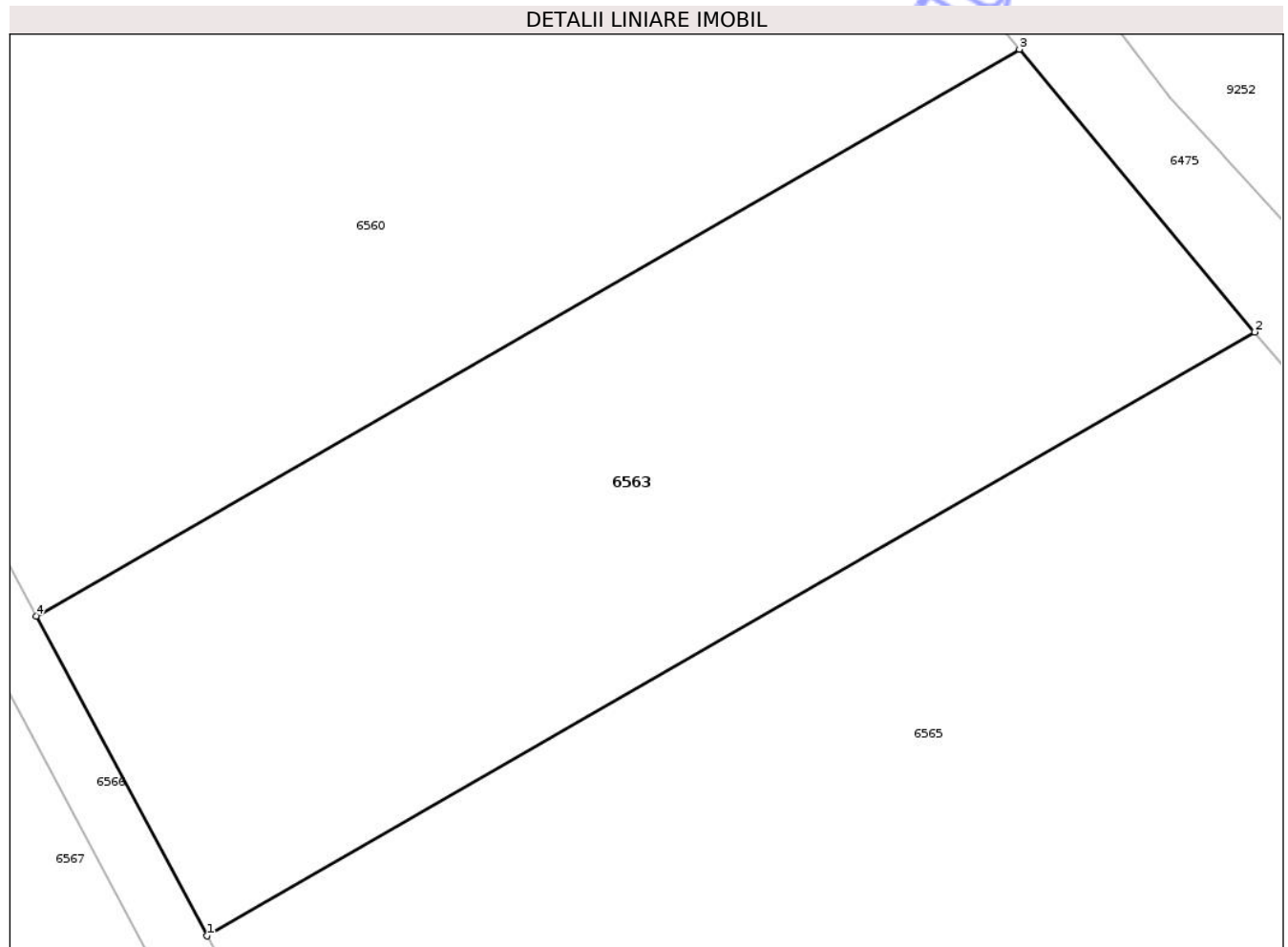
Inscrieri privind dezmembramintele dreptului de proprietate, drepturi reale de garanție și sarcini	Referințe
NU SUNT	

## Anexa Nr. 1 La Partea I

## Teren

Nr cadastral	Suprafața (mp)*	Observații / Referințe
	2.900	

\* Suprafața este determinată în planul de proiecție Stereo 70.



## Date referitoare la teren

Crt	Categorie folosință	Intra vilan	Suprafața (mp)	Tarla	Parcelă	Nr. topo	Observații / Referințe
1	arabil	NU	2.900	17	481/10	-	

## Lungime Segmente

1) Valorile lungimilor segmentelor sunt obținute din proiecție în plan.

Punct început	X / Y	Punct sfârșit	X / Y	Lungime segment (** (m)
1	445.240,559 525.357,964	2	445.327,156 525.407,834	99.931
2	445.327,156 525.407,834	3	445.307,7 525.431,182	30.392
3	445.307,7 525.431,182	4	445.226,437 525.384,383	93.775
4	445.226,437 525.384,383	1	445.240,559 525.357,964	29.957

\*\* Lungimile segmentelor sunt determinate în planul de proiecție Stereo 70 și sunt rotunjite la 1 milimetru.

\*\*\* Distanţa dintre puncte este formată din segmente cumulate ce sunt mai mici decât valoarea 1 milimetru.

Neutilizabil în Circuitul  
Civil



**DATE DESPRE IMOBILUL NR. 6564**

Oficiul de Cadastru și Publicitate Imobiliară SIBIU  
Biroul de Cadastru și Publicitate Imobiliară Medias

**A. Partea I. Descrierea imobilului**

TEREN Extravilan

Adresa: Jud. Sibiu

Nr. Crt	Nr cadastral Nr. topografic	Suprafața* (mp)	Observații / Referințe
A1		5.800	Sector cadastral:23 Teren neimprejmit;

**B. Partea II. Proprietari și acte**

Inscrieri privitoare la dreptul de proprietate și alte drepturi reale	Referințe
/	
Act Administrativ nr. 2159, din 18/09/2002 emis de CJPSDPAT SIBIU (titlu de proprietate);	
B1 Intabulare, drept de PROPRIETATE, dobandit prin Reconstituire, cota actuala 1/1 1) BÎRCEA NICOLAE	A1

**C. Partea III. SARCINI .**

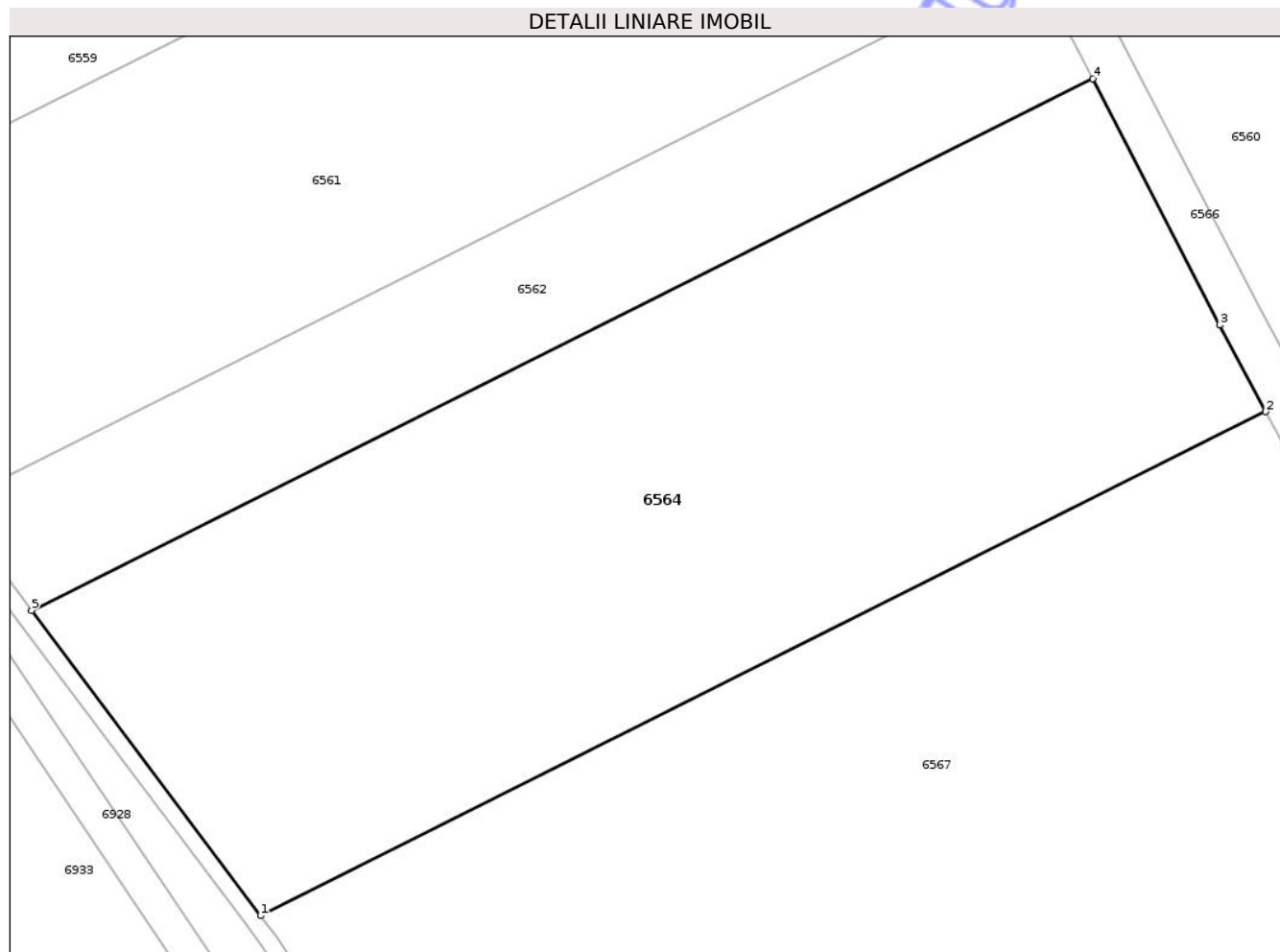
Inscrieri privind dezmembramintele dreptului de proprietate, drepturi reale de garanție și sarcini	Referințe
NU SUNT	

## Anexa Nr. 1 La Partea I

## Teren

Nr cadastral	Suprafața (mp)*	Observații / Referințe
	5.800	

\* Suprafața este determinată în planul de proiecție Stereo 70.



## Date referitoare la teren

Crt	Categorie folosință	Intra vilan	Suprafața (mp)	Tarla	Parcelă	Nr. topo	Observații / Referințe
1	arabil	NU	5.800	17	478/21	-	

## Lungime Segmente

1) Valorile lungimilor segmentelor sunt obținute din proiecție în plan.

Punct început	X / Y	Punct sfârșit	X / Y	Lungime segment (** (m)
1	445.098,861 525.336,57	2	445.215,194 525.394,811	130.098
2	445.215,194 525.394,811	3	445.209,847 525.404,814	11.343
3	445.209,847 525.404,814	4	445.195,172 525.433,319	32.061
4	445.195,172 525.433,319	5	445.072,373 525.371,841	137.328
5	445.072,373 525.371,841	1	445.098,861 525.336,57	44.11

\*\* Lungimile segmentelor sunt determinate în planul de proiecție Stereo 70 și sunt rotunjite la 1 milimetru.

\*\*\* Distanța dintre puncte este formată din segmente cumulate ce sunt mai mici decât valoarea 1 milimetru.

Neutilizabil în Circuitul  
Civil



**DATE DESPRE IMOBILUL NR. 6565**

Oficiul de Cadastru și Publicitate Imobiliară SIBIU  
Biroul de Cadastru și Publicitate Imobiliară Medias

**A. Partea I. Descrierea imobilului**

Nr. CF vechi:1492NVELT  
Nr. cadastral vechi:311

TEREN Extravilan

Adresa: Jud. Sibiu

Nr. Crt	Nr cadastral Nr. topografic	Suprafața* (mp)	Observații / Referințe
A1	101563	8.800	Sector cadastral:23 Teren neimprejmuit;

**B. Partea II. Proprietari și acte**

Inscrieri privitoare la dreptul de proprietate și alte drepturi reale		Referințe
<b>22634 / 09/11/2015</b>		
Act Notarial nr. CM 150, din 06/11/2015 emis de Axente Mia;		
B1	Intabulare, drept de PROPRIETATE, dobandit prin Succesiune, cota actuala 1/2 1) DIMITRIU VIORICA, născută Șerb	A1
Act Notarial nr. AUT.2.207, din 06/11/2015 emis de Axente Mia;		
B2	Intabulare, drept de PROPRIETATEpartaj succesoral, dobandit prin Conventie, cota actuala 1/2 1) DIMITRIU VIORICA, născută Șerb, bun propriu	A1

**C. Partea III. SARCINI .**

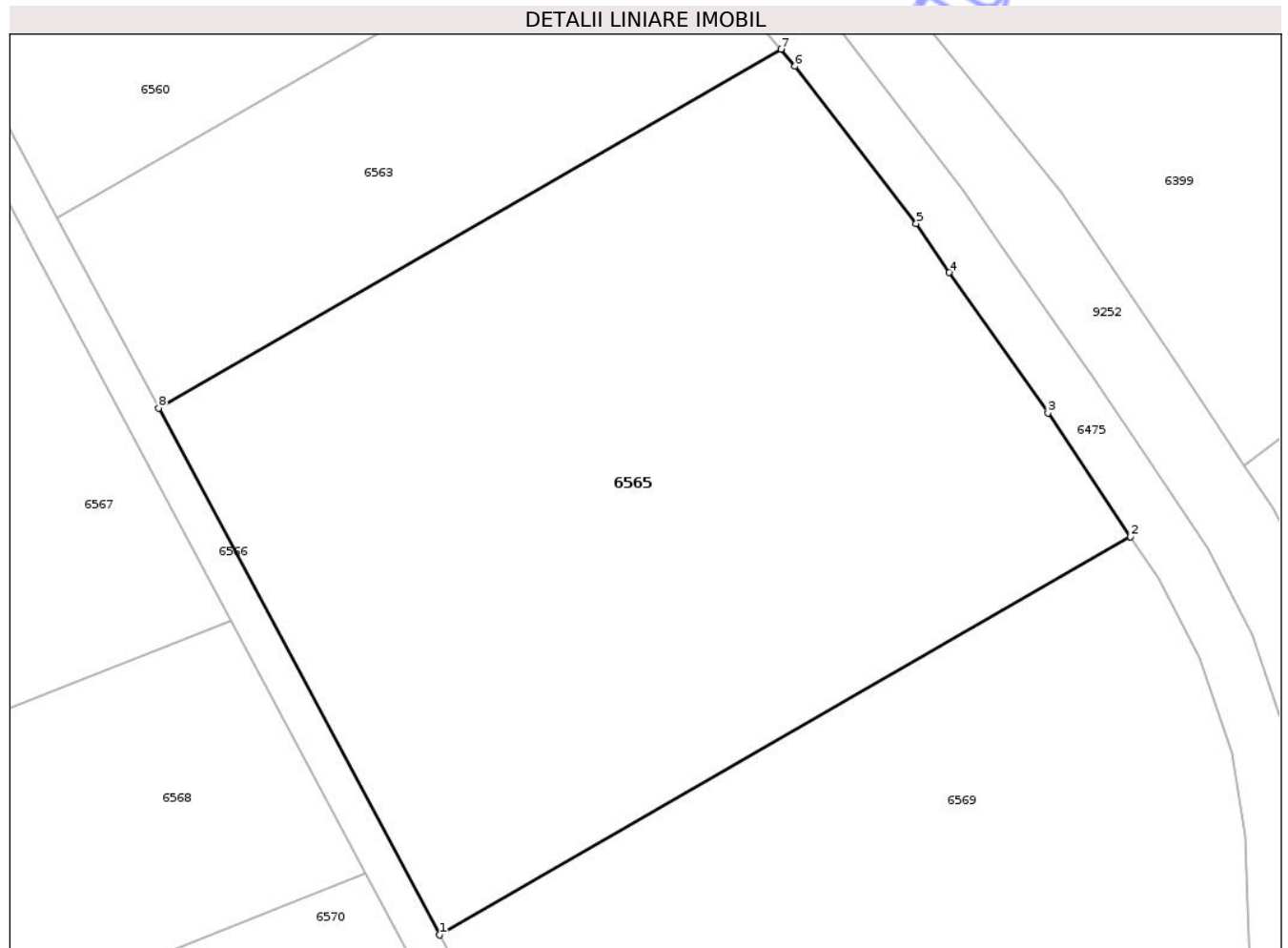
Inscrieri privind dezmembramintele dreptului de proprietate, drepturi reale de garanție și sarcini	Referințe
NU SUNT	

## Anexa Nr. 1 La Partea I

## Teren

Nr cadastral	Suprafața (mp)*	Observații / Referințe
101563	8.800	

\* Suprafața este determinată în planul de proiecție Stereo 70.



## Date referitoare la teren

Crt	Categorie folosință	Intravilan	Suprafața (mp)	Tarla	Parcelă	Nr. topo	Observații / Referințe
1	arabil	NU	8.800	17	481/11	-	

## Lungime Segmente

1) Valorile lungimilor segmentelor sunt obținute din proiecție în plan.

Punct început	X / Y	Punct sfârșit	X / Y	Lungime segment (** (m)
1	445.279,685 525.284,764	2	445.375,804 525.340,118	110.918
2	445.375,804 525.340,118	3	445.364,313 525.357,324	20.69
3	445.364,313 525.357,324	4	445.350,533 525.376,805	23.862
4	445.350,533 525.376,805	5	445.345,994 525.383,619	8.187
5	445.345,994 525.383,619	6	445.329,132 525.405,464	27.596

Punct început	X / Y	Punct sfârșit	X / Y	Lungime segment (** (m)
6	445.329,132 525.405,464	7	445.327,156 525.407,834	3.085
7	445.327,156 525.407,834	8	445.240,559 525.357,964	99.931
8	445.240,559 525.357,964	1	445.279,685 525.284,764	83.0

\*\* Lungimile segmentelor sunt determinate în planul de proiecție Stereo 70 și sunt rotunjite la 1 milimetru.

\*\*\* Distanța dintre puncte este formată din segmente cumulate ce sunt mai mici decât valoarea 1 milimetru.

Neutilizabil în Circuitul Civil



**DATE DESPRE IMOBILUL NR. 6568**

Oficiul de Cadastru și Publicitate Imobiliară SIBIU  
 Biroul de Cadastru și Publicitate Imobiliară Medias

**A. Partea I. Descrierea imobilului**

TEREN Extravilan

Adresa: Jud. Sibiu

Nr. Crt	Nr cadastral Nr. topografic	Suprafața* (mp)	Observații / Referințe
A1		5.200	Sector cadastral:23 Teren neimprejmut;

**B. Partea II. Proprietari și acte**

Inscrieri privitoare la dreptul de proprietate și alte drepturi reale	Referințe
/	
Act Administrativ nr. 2162, din 18/09/2002 emis de CJPSDPAT SIBIU (titlu de proprietate);	
B1 Intabulare, drept de PROPRIETATE, dobandit prin Reconstituire, cota actuala 1/1 1) STOICA SINICA	A1

**C. Partea III. SARCINI .**

Inscrieri privind dezmembramintele dreptului de proprietate, drepturi reale de garanție și sarcini	Referințe
NU SUNT	

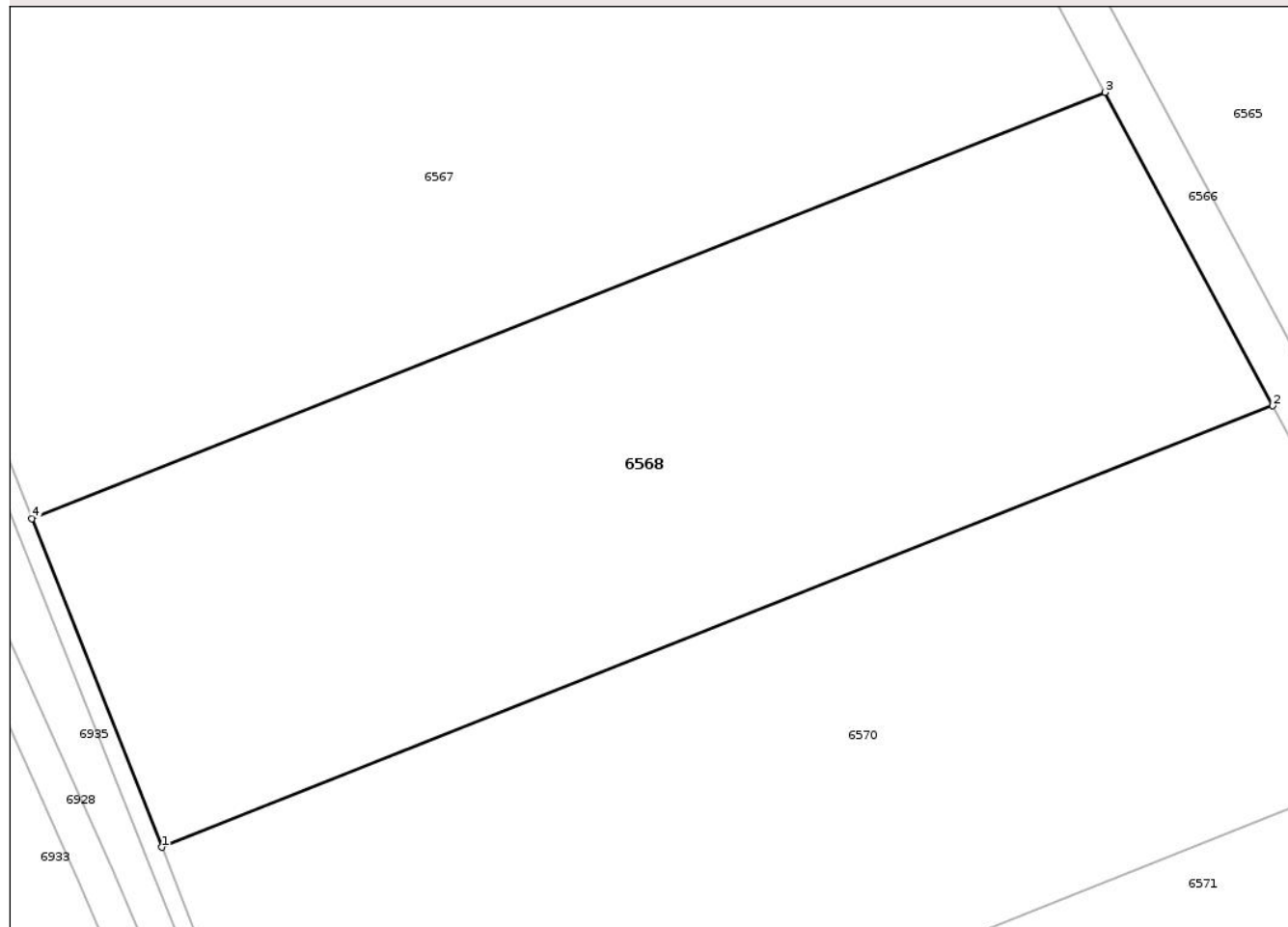
## Anexa Nr. 1 La Partea I

## Teren

Nr cadastral	Suprafața (mp)*	Observații / Referințe
	5.200	

\* Suprafața este determinată în planul de proiecție Stereo 70.

## DETALII LINIARE IMOBIL



## Date referitoare la teren

Crt	Categorie folosință	Intra vilan	Suprafața (mp)	Tarla	Parcelă	Nr. topo	Observații / Referințe
1	arabil	NU	5.200	17	478/19	-	Nr. parcelă 478/11 greșit în TP

## Lungime Segmente

1) Valorile lungimilor segmentelor sunt obținute din proiecție în plan.

Punct început	X / Y	Punct sfârșit	X / Y	Lungime segment (** (m)
1	445.145,038 525.244,005	2	445.269,408 525.293,388	133.816
2	445.269,408 525.293,388	3	445.250,655 525.328,472	39.782
3	445.250,655 525.328,472	4	445.130,494 525.280,76	129.287
4	445.130,494 525.280,76	1	445.145,038 525.244,005	39.528

\*\* Lungimile segmentelor sunt determinate în planul de proiecție Stereo 70 și sunt rotunjite la 1 milimetru.

\*\*\* Distanţa dintre puncte este formată din segmente cumulate ce sunt mai mici decât valoarea 1 milimetru.

Neutilizabil în Circuitul  
Civil





## DATE DESPRE IMOBILUL NR. 6296

Oficiul de Cadastru și Publicitate Imobiliară SIBIU  
Biroul de Cadastru și Publicitate Imobiliară Medias

## A. Partea I. Descrierea imobilului

TEREN Extravilan

Adresa: Jud. Sibiu

Nr. Crt	Nr cadastral Nr. topografic	Suprafața* (mp)	Observații / Referințe
A1		675	Sector cadastral:22 Teren neimprejmuit;

## B. Partea II. Proprietari și acte

Inscrieri privitoare la dreptul de proprietate și alte drepturi reale		Referințe
/		
Act Normativ nr. 1705, din 29/11/2006 emis de GUVERNUL ROMÂNIEI (hg);		
B1	Intabulare, drept de PROPRIETATE, dobandit prin Lege, cota actuala 1/1 1) STATUL ROMÂN-DOMENIUL PUBLIC, CIF:9999999999999	A1
Act Normativ nr. 107, din 25/09/1996 emis de PARLAMENTUL ROMÂNIEI (+Adeverința nr.11798/14.05.2024 emisă de ABA MUREȘ);		
B2	Intabulare, drept de ADMINISTRARE, dobandit prin Lege, cota actuala 1/1 1) MINISTERUL MEDIULUI, APELOR ȘI PĂDURILOR prin ADMINISTRAȚIA NAȚIONALĂ APELE ROMÂNE, CIF:24326056	A1

## C. Partea III. SARCINI .

Inscrieri privind dezmembramintele dreptului de proprietate, drepturi reale de garanție și sarcini	Referințe
NU SUNT	

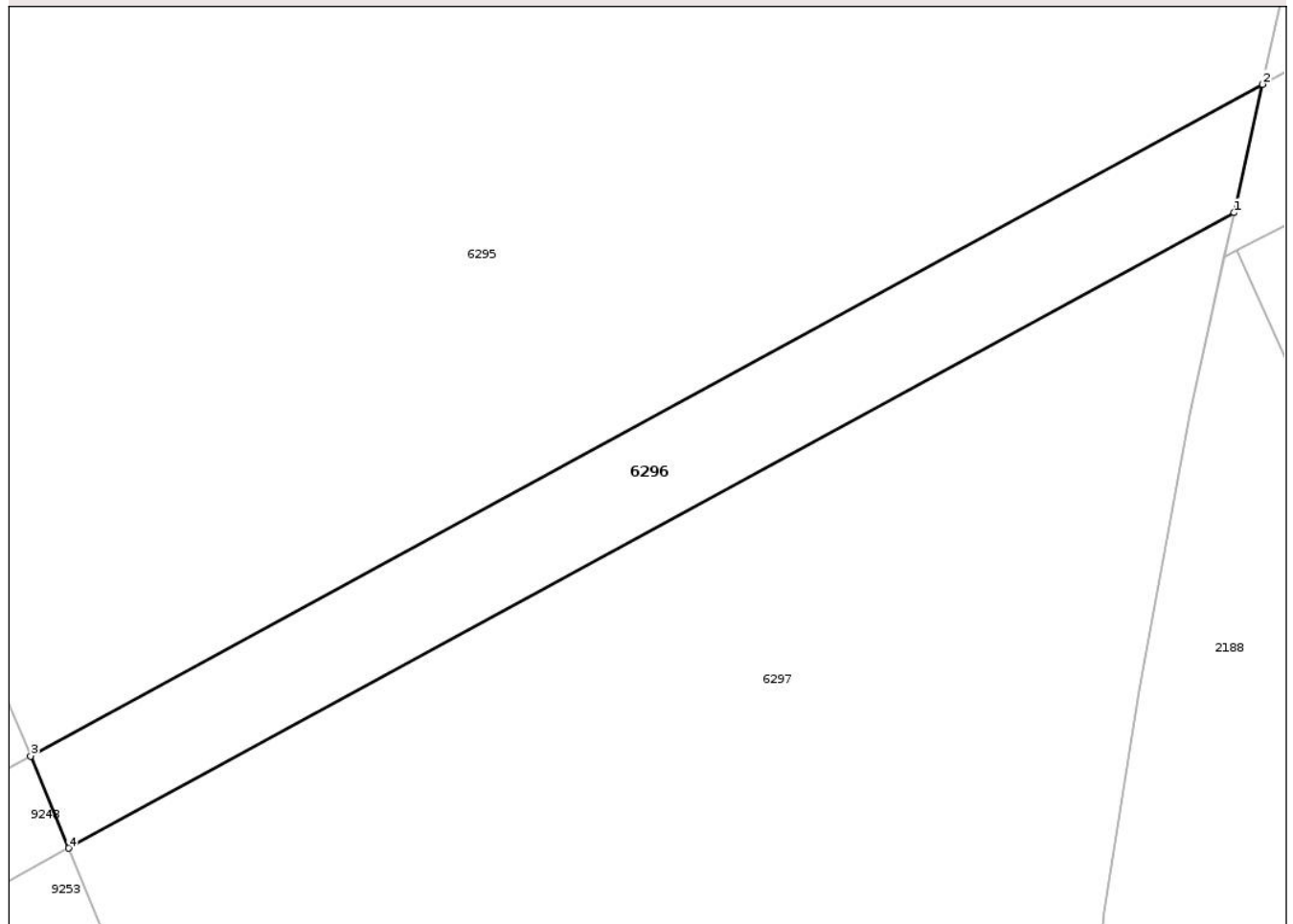
## Anexa Nr. 1 La Partea I

## Teren

Nr cadastral	Suprafața (mp)*	Observații / Referințe
	675	

\* Suprafața este determinată în planul de proiecție Stereo 70.

## DETALII LINIARE IMOBIL



## Date referitoare la teren

Crt	Categorie folosință	Intra vilan	Suprafața (mp)	Tarla	Parcelă	Nr. topo	Observații / Referințe
1	ape curgătoare	NU	675	46	1395	-	

## Lungime Segmente

1) Valorile lungimilor segmentelor sunt obținute din proiecție în plan.

Punct început	X / Y	Punct sfârșit	X / Y	Lungime segment (** (m)
1	445.874,404 524.311,388	2	445.876,412 524.320,454	9.286
2	445.876,412 524.320,454	3	445.789,35 524.273,015	99.147
3	445.789,35 524.273,015	4	445.792,03 524.266,503	7.041
4	445.792,03 524.266,503	1	445.874,404 524.311,388	93.809

\*\* Lungimile segmentelor sunt determinate în planul de proiecție Stereo 70 și sunt rotunjite la 1 milimetru.

\*\*\* Distanța dintre puncte este formată din segmente cumulate ce sunt mai mici decât valoarea 1 milimetru.

Neutilizabil în Circuitul  
Civil



**DATE DESPRE IMOBILUL NR. 6297**

Oficiul de Cadastru și Publicitate Imobiliară SIBIU  
Biroul de Cadastru și Publicitate Imobiliară Medias

**A. Partea I. Descrierea imobilului**

TEREN Extravilan

Adresa: Jud. Sibiu

Nr. Crt	Nr cadastral Nr. topografic	Suprafața* (mp)	Observații / Referințe
A1		6.000	Sector cadastral:22 Teren neimprejmuit;

**B. Partea II. Proprietari și acte**

Inscrieri privitoare la dreptul de proprietate și alte drepturi reale	Referințe
/	
Act Normativ nr. 7, din 13/03/1996 emis de PARLAMENTUL ROMÂNIEI (art.13 alin.15);	
B1	Inscrierea provizorie, drept de PROPRIETATE, dobandit prin Lege, cota actuala 1/1
	1) COMUNA BAZNA, CIF:4307050, Proprietar Neidentificat

**C. Partea III. SARCINI .**

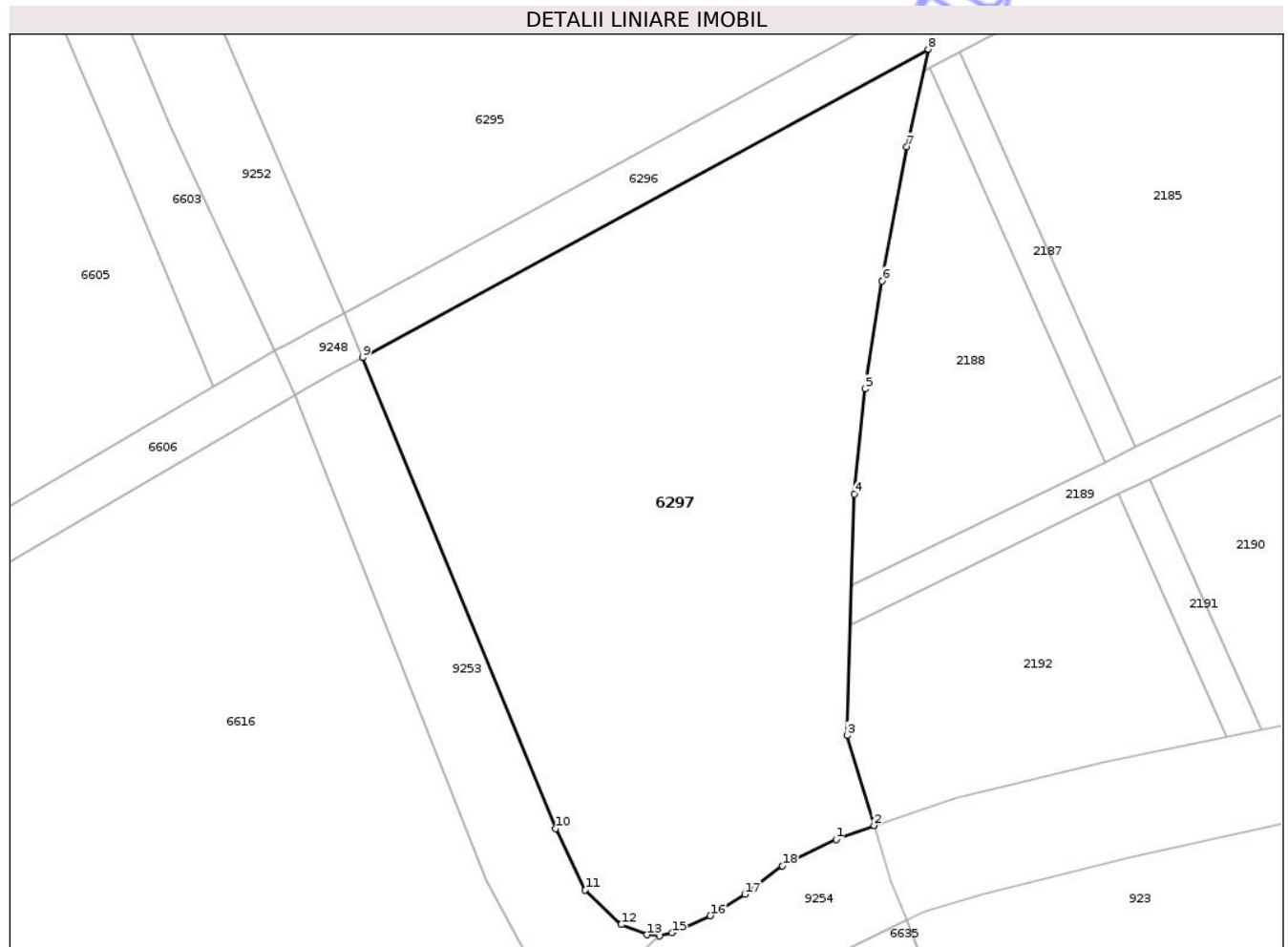
Inscrieri privind dezmembramintele dreptului de proprietate, drepturi reale de garanție și sarcini	Referințe
NU SUNT	

## Anexa Nr. 1 La Partea I

## Teren

Nr cadastral	Suprafața (mp)*	Observații / Referințe
	6.000	

\* Suprafața este determinată în planul de proiecție Stereo 70.



## Date referitoare la teren

Crt	Categorie folosință	Intra vilan	Suprafața (mp)	Tarla	Parcelă	Nr. topo	Observații / Referințe
1	pasune	NU	6.000	46	1397	-	

## Lungime Segmente

1) Valorile lungimilor segmentelor sunt obținute din proiecție în plan.

Punct început	X / Y	Punct sfârșit	X / Y	Lungime segment (** (m)
1	445.860,975 524.196,393	2	445.866,498 524.198,416	5.881
2	445.866,498 524.198,416	3	445.862,59 524.211,501	13.655
3	445.862,59 524.211,501	4	445.863,635 524.246,659	35.174
4	445.863,635 524.246,659	5	445.865,204 524.261,983	15.404
5	445.865,204 524.261,983	6	445.867,68 524.277,659	15.87

Punct început	X / Y	Punct sfârșit	X / Y	Lungime segment (** (m)
6	445.867,68 524.277,659	7	445.871,257 524.297,182	19.848
7	445.871,257 524.297,182	8	445.874,404 524.311,388	14.551
8	445.874,404 524.311,388	9	445.792,03 524.266,503	93.809
9	445.792,03 524.266,503	10	445.820,145 524.197,993	74.054
10	445.820,145 524.197,993	11	445.824,449 524.189,056	9.92
11	445.824,449 524.189,056	12	445.829,676 524.184,0	7.272
12	445.829,676 524.184,0	13	445.833,43 524.182,524	4.034
13	445.833,43 524.182,524	14	445.835,312 524.182,353	1.889
14	445.835,312 524.182,353	15	445.837,078 524.182,802	1.822
15	445.837,078 524.182,802	16	445.842,658 524.185,272	6.102
16	445.842,658 524.185,272	17	445.847,666 524.188,407	5.908
17	445.847,666 524.188,407	18	445.853,14 524.192,565	6.875
18	445.853,14 524.192,565	1	445.860,975 524.196,393	8.72

\*\* Lungimile segmentelor sunt determinate în planul de proiecție Stereo 70 și sunt rotunjite la 1 milimetru.

\*\*\* Distanța dintre puncte este formată din segmente cumulate ce sunt mai mici decât valoarea 1 milimetru.



**DATE DESPRE IMOBILUL NR. 6914**

Oficiul de Cadastru și Publicitate Imobiliară SIBIU  
Biroul de Cadastru și Publicitate Imobiliară Medias

**A. Partea I. Descrierea imobilului**

TEREN Extravilan

Adresa: Jud. Sibiu

Nr. Crt	Nr cadastral Nr. topografic	Suprafața* (mp)	Observații / Referințe
A1		2.600	Sector cadastral:84 Teren neimprejmuit;

**B. Partea II. Proprietari și acte**

Inscrieri privitoare la dreptul de proprietate și alte drepturi reale	Referințe
/	
Act Normativ nr. 1705, din 29/11/2006 emis de GUVERNUL ROMÂNIEI (+ Legea nr. 268/28.05.2001 emisă de Parlamentul României);	
B1	A1
Intabulare, drept de PROPRIETATE, dobandit prin Lege, cota actuala 1/1 1) STATUL ROMÂN - DOMENIUL PRIVAT, CIF:9999999999999	
Act Normativ nr. 268, din 28/05/2001 emis de PARLAMENTUL ROMÂNIEI (Decizia n. 351/26.08.2020 emisă de MINISTERUL AGRICULTURII ȘI DEZVOLTĂRII RURALE - AGENȚIA DOMENIILOR STATULUI);	
B2	A1
Intabulare, drept de ADMINISTRARE, dobandit prin Lege, cota actuala 1/1 1) AGENȚIA DOMENIILOR STATULUI, CIF:14818116	

**C. Partea III. SARCINI .**

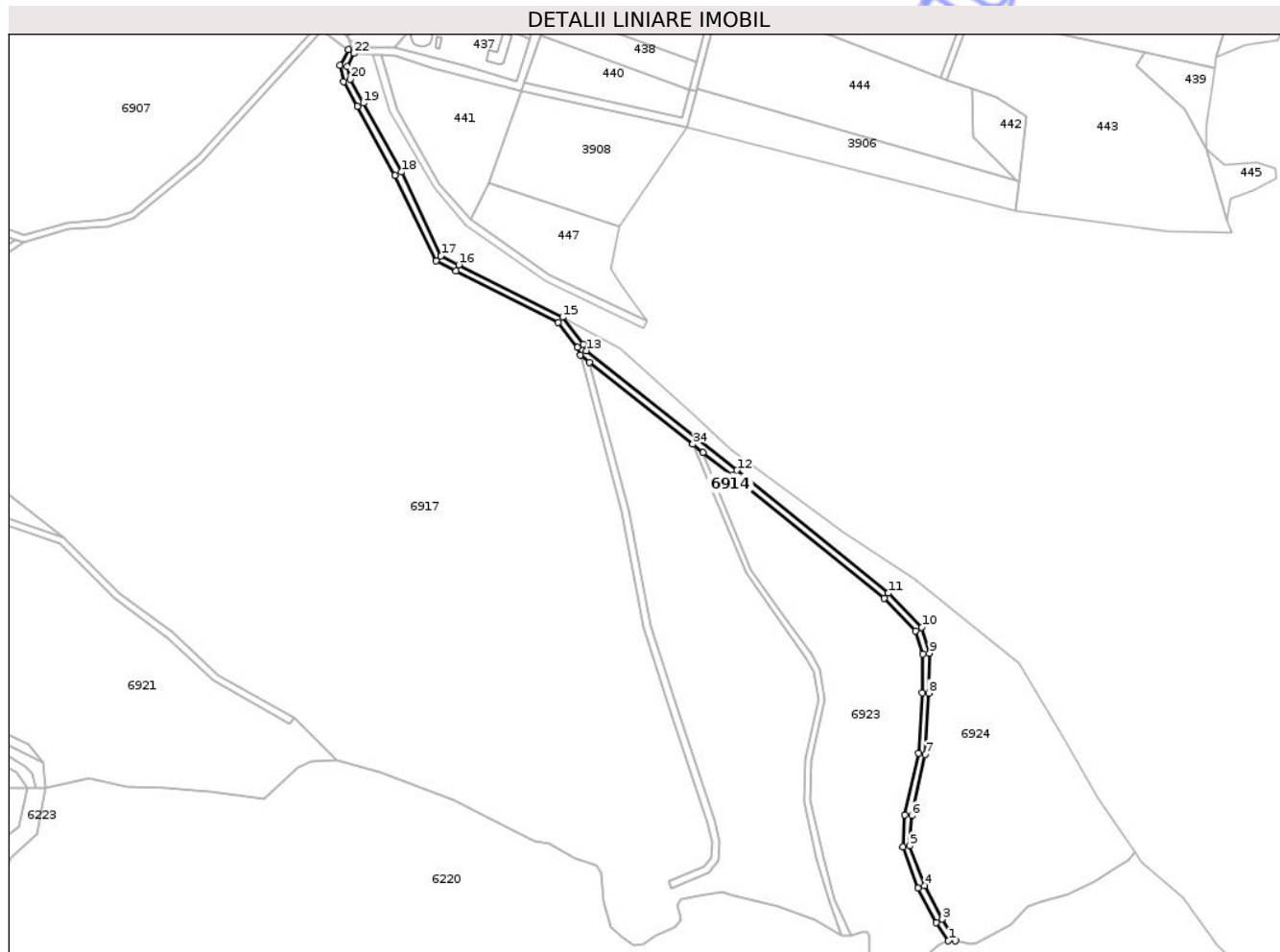
Inscrieri privind dezmembramintele dreptului de proprietate, drepturi reale de garanție și sarcini	Referințe
NU SUNT	

## Anexa Nr. 1 La Partea I

## Teren

Nr cadastral	Suprafața (mp)*	Observații / Referințe
	2.600	

\* Suprafața este determinată în planul de proiecție Stereo 70.



## Date referitoare la teren

Crt	Categorie folosință	Intra vilan	Suprafața (mp)	Tarla	Parcelă	Nr. topo	Observații / Referințe
1	drum	NU	2.600	81	2834	-	

## Lungime Segmente

1) Valorile lungimilor segmentelor sunt obținute din proiecție în plan.

Punct început	X / Y	Punct sfârșit	X / Y	Lungime segment	Punct început	X / Y	Punct sfârșit	X / Y	Lungime segment	Punct început	X / Y	Punct sfârșit	X / Y	Lungime segment
1	446.899,887 520.888,098	2	446.903,856 520.888,098	3.969	2	446.903,856 520.888,098	3	446.896,449 520.900,468	14.418	3	446.896,449 520.900,468	4	446.886,298 520.919,606	21.664
4	446.886,298 520.919,606	5	446.878,007 520.942,026	23.904	5	446.878,007 520.942,026	6	446.879,099 520.959,271	17.279	6	446.879,099 520.959,271	7	446.886,728 520.994,195	35.748
7	446.886,728 520.994,195	8	446.888,682 521.028,934	34.794	8	446.888,682 521.028,934	9	446.889,223 521.051,728	22.8	9	446.889,223 521.051,728	10	446.884,84 521.066,327	15.243
10	446.884,84 521.066,327	11	446.865,907 521.085,844	27.192	11	446.865,907 521.085,844	12	446.779,588 521.155,69	111.038	12	446.779,588 521.155,69	13	446.693,7 521.223,736	109.576
13	446.693,7 521.223,736	14	446.692,182 521.227,492	4.051	14	446.692,182 521.227,492	15	446.680,313 521.242,776	19.351	15	446.680,313 521.242,776	16	446.621,206 521.272,579	66.196
16	446.621,206 521.272,579	17	446.611,073 521.277,688	11.348	17	446.611,073 521.277,688	18	446.588,432 521.325,31	52.731	18	446.588,432 521.325,31	19	446.566,792 521.364,549	44.81

Punct început	X / Y	Punct sfârșit	X / Y	Lungime segment	Punct început	X / Y	Punct sfârșit	X / Y	Lungime segment	Punct început	X / Y	Punct sfârșit	X / Y	Lungime segment
19	446.566,792 521.364,549	20	446.559,316 521.378,103	15.48	20	446.559,316 521.378,103	21	446.557,761 521.385,429	7.489	21	446.557,761 521.385,429	22	446.561,56 521.392,749	8.247
22	446.561,56 521.392,749	23	446.558,327 521.395,029	3.956	23	446.558,327 521.395,029	24	446.553,635 521.385,988	10.185	24	446.553,635 521.385,988	25	446.555,602 521.376,72	9.475
25	446.555,602 521.376,72	26	446.563,359 521.362,656	16.062	26	446.563,359 521.362,656	27	446.584,942 521.323,521	44.692	27	446.584,942 521.323,521	28	446.608,11 521.274,792	53.955
28	446.608,11 521.274,792	29	446.619,441 521.269,079	12.69	29	446.619,441 521.269,079	30	446.677,759 521.239,674	65.312	30	446.677,759 521.239,674	31	446.688,752 521.225,518	17.923
31	446.688,752 521.225,518	32	446.690,454 521.221,306	4.542	32	446.690,454 521.221,306	33	446.695,682 521.217,164	6.67	33	446.695,682 521.217,164	34	446.754,396 521.170,648	74.907
34	446.754,396 521.170,648	35	446.760,326 521.165,95	7.565	35	446.760,326 521.165,95	36	446.777,137 521.152,63	21.449	36	446.777,137 521.152,63	37	446.863,257 521.082,945	110.782
37	446.863,257 521.082,945	38	446.881,361 521.064,284	26.0	38	446.881,361 521.064,284	39	446.885,289 521.051,198	13.663	39	446.885,289 521.051,198	40	446.884,9 521.029,098	22.103
40	446.884,9 521.029,098	41	446.882,831 520.994,727	34.434	41	446.882,831 520.994,727	42	446.875,206 520.959,816	35.734	42	446.875,206 520.959,816	43	446.874,043 520.941,446	18.407
43	446.874,043 520.941,446	44	446.882,768 520.917,997	25.019	44	446.882,768 520.917,997	45	446.892,857 520.898,51	21.944	45	446.892,857 520.898,51	1	446.899,887 520.888,098	12.563

\*\* Lungimile segmentelor sunt determinate în planul de proiecție Stereo 70 și sunt rotunjite la 1 milimetru.

\*\*\* Distanța dintre puncte este formată din segmente cumulate ce sunt mai mici decât valoarea 1 milimetru.



**DATE DESPRE IMOBILUL NR. 6103**

Oficiul de Cadastru și Publicitate Imobiliară SIBIU  
Biroul de Cadastru și Publicitate Imobiliară Medias

**A. Partea I. Descrierea imobilului**

TEREN Extravilan

Adresa: Jud. Sibiu

Nr. Crt	Nr cadastral Nr. topografic	Suprafața* (mp)	Observații / Referințe
A1		1.400	Sector cadastral:11 Teren neimprejmit;

**B. Partea II. Proprietari și acte**

Inscrieri privitoare la dreptul de proprietate și alte drepturi reale	Referințe
/	
Act Administrativ nr. 151519, din 26/03/2003 emis de CJPSDPAT SIBIU (titlu de proprietate);	
B1	A1
Intabulare, drept de PROPRIETATE, dobandit prin Reconstituire, cota actuala 1/1 1) MOGA SINICA	

**C. Partea III. SARCINI .**

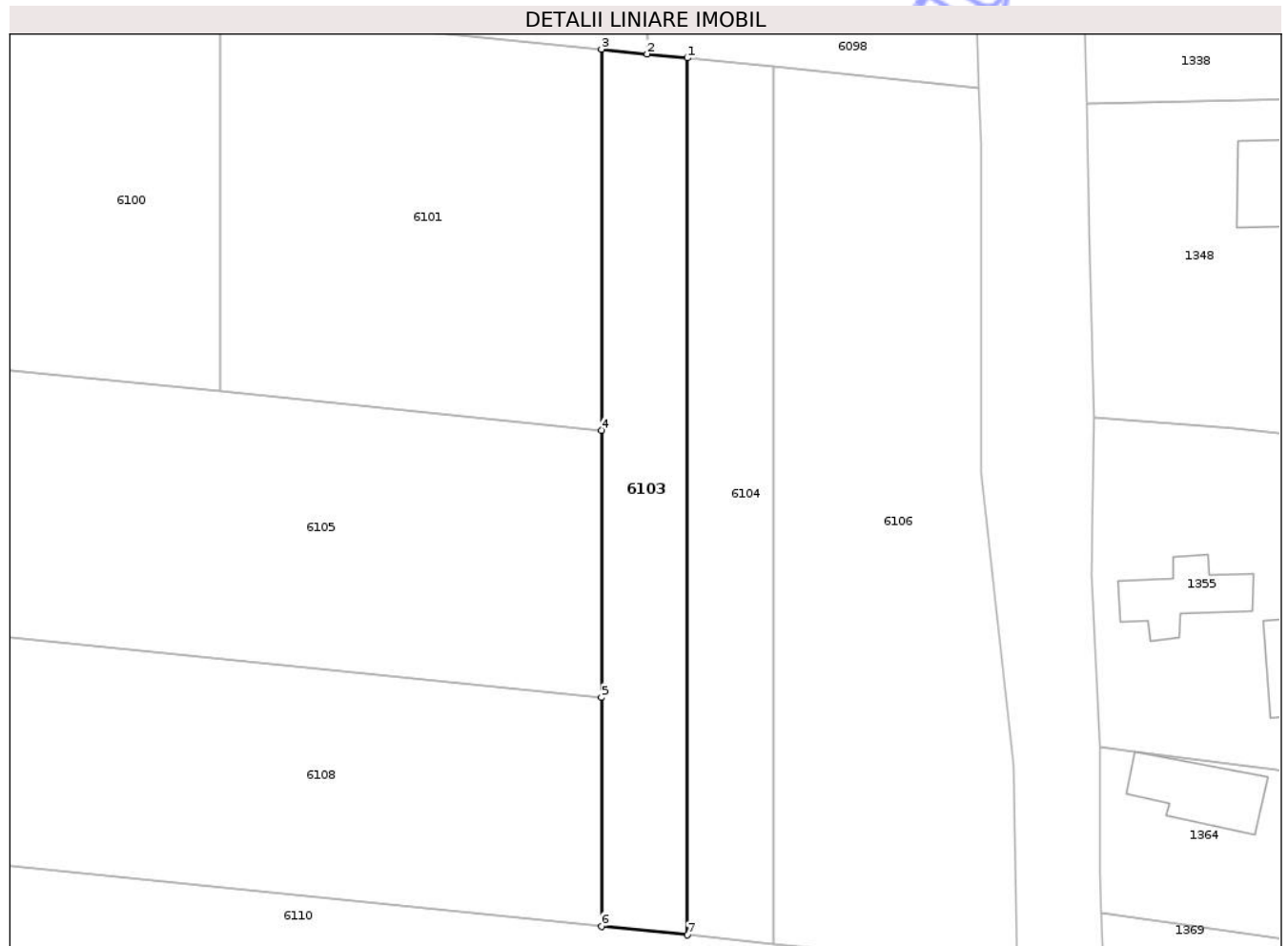
Inscrieri privind dezmembramintele dreptului de proprietate, drepturi reale de garanție și sarcini	Referințe
NU SUNT	

## Anexa Nr. 1 La Partea I

## Teren

Nr cadastral	Suprafața (mp)*	Observații / Referințe
	1.400	

\* Suprafața este determinată în planul de proiecție Stereo 70.



## Date referitoare la teren

Crt	Categorie folosință	Intra vilan	Suprafața (mp)	Tarla	Parcelă	Nr. topo	Observații / Referințe
1	arabil	NU	1.400	14	339/17/1	-	

## Lungime Segmente

1) Valorile lungimilor segmentelor sunt obținute din proiecție în plan.

Punct început	X / Y	Punct sfârșit	X / Y	Lungime segment (** (m)
1	446.105,319 528.205,343	2	446.099,821 528.205,9	5.526
2	446.099,821 528.205,9	3	446.093,599 528.206,529	6.253
3	446.093,599 528.206,529	4	446.093,604 528.154,629	51.9
4	446.093,604 528.154,629	5	446.093,607 528.118,238	36.391
5	446.093,607 528.118,238	6	446.093,609 528.087,071	31.167

Punct început	X / Y	Punct sfârșit	X / Y	Lungime segment (** (m)
6	446.093,609 528.087,071	7	446.105,329 528.085,885	11.779
7	446.105,329 528.085,885	1	446.105,319 528.205,343	119.458

\*\* Lungimile segmentelor sunt determinate în planul de proiecție Stereo 70 și sunt rotunjite la 1 milimetru.

\*\*\* Distanța dintre puncte este formată din segmente cumulate ce sunt mai mici decât valoarea 1 milimetru.

Neutilizabil în Circuitul Civil



**DATE DESPRE IMOBILUL NR. 6104**

Oficiul de Cadastru și Publicitate Imobiliară SIBIU  
Biroul de Cadastru și Publicitate Imobiliară Medias

**A. Partea I. Descrierea imobilului**

TEREN Extravilan

Adresa: Jud. Sibiu

Nr. Crt	Nr cadastral Nr. topografic	Suprafața* (mp)	Observații / Referințe
A1		1.400	Sector cadastral:11 Teren neimprejmuit;

**B. Partea II. Proprietari și acte**

Inscrieri privitoare la dreptul de proprietate și alte drepturi reale	Referințe
/	
Act Administrativ nr. 151319, din 26/03/2003 emis de CJPSDPAT SIBIU (titlu de proprietate);	
B1	A1
Intabulare, drept de PROPRIETATE, dobandit prin Reconstituire, cota actuala 1/1 1) GHERMAN IDIFTA	

**C. Partea III. SARCINI .**

Inscrieri privind dezmembramintele dreptului de proprietate, drepturi reale de garanție și sarcini	Referințe
NU SUNT	

## Anexa Nr. 1 La Partea I

## Teren

Nr cadastral	Suprafața (mp)*	Observații / Referințe
	1.400	

\* Suprafața este determinată în planul de proiecție Stereo 70.



## Date referitoare la teren

Crt	Categorie folosință	Intra vilan	Suprafața (mp)	Tarla	Parcelă	Nr. topo	Observații / Referințe
1	arabil	NU	1.400	14	339/17	-	

## Lungime Segmente

1) Valorile lungimilor segmentelor sunt obținute din proiecție în plan.

Punct început	X / Y	Punct sfârșit	X / Y	Lungime segment (** (m)
1	446.117,038 528.204,157	2	446.105,319 528.205,343	11.779
2	446.105,319 528.205,343	3	446.105,329 528.085,885	119.458
3	446.105,329 528.085,885	4	446.117,049 528.084,699	11.78
4	446.117,049 528.084,699	1	446.117,038 528.204,157	119.458

\*\* Lungimile segmentelor sunt determinate în planul de proiecție Stereo 70 și sunt rotunjite la 1 milimetru.

\*\*\* Distanţa dintre puncte este formată din segmente cumulate ce sunt mai mici decât valoarea 1 milimetru.

Neutilizabil în Circuitul  
Civil



**DATE DESPRE IMOBILUL NR. 6105**

Oficiul de Cadastru și Publicitate Imobiliară SIBIU  
Biroul de Cadastru și Publicitate Imobiliară Medias

**A. Partea I. Descrierea imobilului**

TEREN Extravilan

Nr. CF vechi:1493NVELT

Nr. cadastral vechi:315

Adresa: Jud. Sibiu

Nr. Crt	Nr cadastral Nr. topografic	Suprafața* (mp)	Observații / Referințe
A1	101447	Din acte: 2.700 Masurata: 3.300	Sector cadastral:11 Teren neimprejmuit;

**B. Partea II. Proprietari și acte**

Inscrieri privitoare la dreptul de proprietate și alte drepturi reale		Referințe
<b>22642 / 09/11/2015</b>		
Act Notarial nr. CM 150, din 06/11/2015 emis de Axente Mia;		
B1	Intabulare, drept de PROPRIETATE, dobandit prin Succesiune, cota actuala 1/2 1) MĂRGINEAN MELANIA	A1
Act Notarial nr. AUT.2.207, din 06/11/2015 emis de Axente Mia;		
B2	Intabulare, drept de PROPRIETATEpartaj succesoral, dobandit prin Conventie, cota actuala 1/2 1) MĂRGINEAN MELANIA, bun propriu	A1

**C. Partea III. SARCINI .**

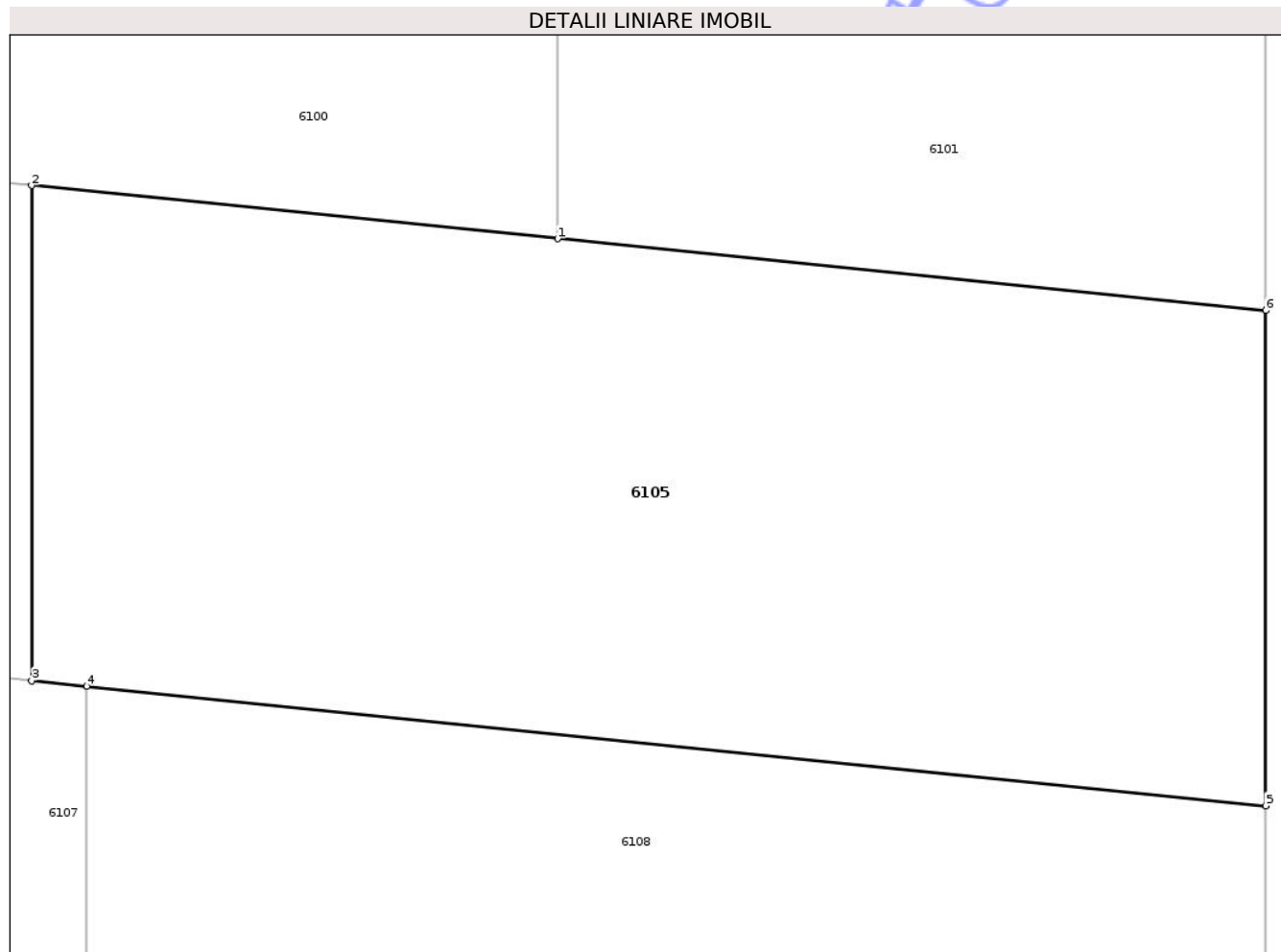
Inscrieri privind dezmembramintele dreptului de proprietate, drepturi reale de garanție și sarcini	Referințe
NU SUNT	

## Anexa Nr. 1 La Partea I

## Teren

Nr cadastral	Suprafața (mp)*	Observații / Referințe
101447	Din acte: 2.700 Masurata: 3.300	

\* Suprafața este determinată în planul de proiecție Stereo 70.



## Date referitoare la teren

Crt	Categorie folosință	Intra vilan	Suprafața (mp)	Tarla	Parcelă	Nr. topo	Observații / Referințe
1	arabil	NU	3.300	14	339/14	-	

## Lungime Segmente

1) Valorile lungimilor segmentelor sunt obținute din proiecție în plan.

Punct început	X / Y	Punct sfârșit	X / Y	Lungime segment (** (m)
1	446.041,58 528.159,894	2	446.002,921 528.163,807	38.857
2	446.002,921 528.163,807	3	446.002,924 528.127,416	36.391
3	446.002,924 528.127,416	4	446.006,976 528.127,006	4.072
4	446.006,976 528.127,006	5	446.093,607 528.118,238	87.073
5	446.093,607 528.118,238	6	446.093,604 528.154,629	36.391

Punct început	X / Y	Punct sfârşit	X / Y	Lungime segment (** (m)
6	446.093,604 528.154,629	1	446.041,58 528.159,894	52.289

\*\* Lungimile segmentelor sunt determinate în planul de proiecţie Stereo 70 şi sunt rotunjite la 1 milimetru.

\*\*\* Distanţa dintre puncte este formată din segmente cumulate ce sunt mai mici decât valoarea 1 milimetru.

Neutilizabil în Circuitul Civil



**DATE DESPRE IMOBILUL NR. 6106**

Oficiul de Cadastru și Publicitate Imobiliară SIBIU  
Biroul de Cadastru și Publicitate Imobiliară Medias

**A. Partea I. Descrierea imobilului**

TEREN Extravilan

Adresa: Jud. Sibiu

Nr. Crt	Nr cadastral Nr. topografic	Suprafața* (mp)	Observații / Referințe
A1		3.600	Sector cadastral:11 Teren neimprejmuit;

**B. Partea II. Proprietari și acte**

Inscrieri privitoare la dreptul de proprietate și alte drepturi reale	Referințe
/	
Act Administrativ nr. 151719, din 26/03/2003 emis de CJPSDPAT SIBIU (titlu de proprietate);	
B1	A1
Intabulare, drept de PROPRIETATE, dobandit prin Reconstituire, cota actuala 1/1 1) DUMA IOAN	

**C. Partea III. SARCINI .**

Inscrieri privind dezmembramintele dreptului de proprietate, drepturi reale de garanție și sarcini	Referințe
NU SUNT	

## Anexa Nr. 1 La Partea I

## Teren

Nr cadastral	Suprafața (mp)*	Observații / Referințe
	3.600	

\* Suprafața este determinată în planul de proiecție Stereo 70.



## Date referitoare la teren

Crt	Categorie folosință	Intra vilan	Suprafața (mp)	Tarla	Parcelă	Nr. topo	Observații / Referințe
1	arabil	NU	3.600	14	339/16	-	

## Lungime Segmente

1) Valorile lungimilor segmentelor sunt obținute din proiecție în plan.

Punct început	X / Y	Punct sfârșit	X / Y	Lungime segment (** (m)
1	446.149,778 528.109,02	2	446.145,384 528.148,855	40.077
2	446.145,384 528.148,855	3	446.145,38 528.193,462	44.607
3	446.145,38 528.193,462	4	446.145,129 528.201,314	7.856
4	446.145,129 528.201,314	5	446.117,038 528.204,157	28.234
5	446.117,038 528.204,157	6	446.117,049 528.084,699	119.458

Punct început	X / Y	Punct sfârșit	X / Y	Lungime segment (** (m)
6	446.117,049 528.084,699	7	446.128,883 528.083,501	11.895
7	446.128,883 528.083,501	8	446.150,333 528.081,33	21.559
8	446.150,333 528.081,33	1	446.149,778 528.109,02	27.696

\*\* Lungimile segmentelor sunt determinate în planul de proiecție Stereo 70 și sunt rotunjite la 1 milimetru.

\*\*\* Distanța dintre puncte este formată din segmente cumulate ce sunt mai mici decât valoarea 1 milimetru.

Neutilizabil în Circuitul Civil





## DATE DESPRE IMOBILUL NR. 6107

Oficiul de Cadastru și Publicitate Imobiliară SIBIU  
Biroul de Cadastru și Publicitate Imobiliară Medias

## A. Partea I. Descrierea imobilului

TEREN Extravilan

Adresa: Jud. Sibiu

Nr. Crt	Nr cadastral Nr. topografic	Suprafața* (mp)	Observații / Referințe
A1		5.800	Sector cadastral:11 Teren neimprejmit;

## B. Partea II. Proprietari și acte

Inscrieri privitoare la dreptul de proprietate și alte drepturi reale	Referințe
/	
Act Administrativ nr. 412/19, din 08/01/1998 emis de CJPSDPAT SIBIU (Parcela se regăsește și în TP 486/19);	
B1	A1
Intabulare, drept de PROPRIETATE, dobandit prin Reconstituire, cota actuala 1/1	
1) VLAICU ROMAN	

## C. Partea III. SARCINI .

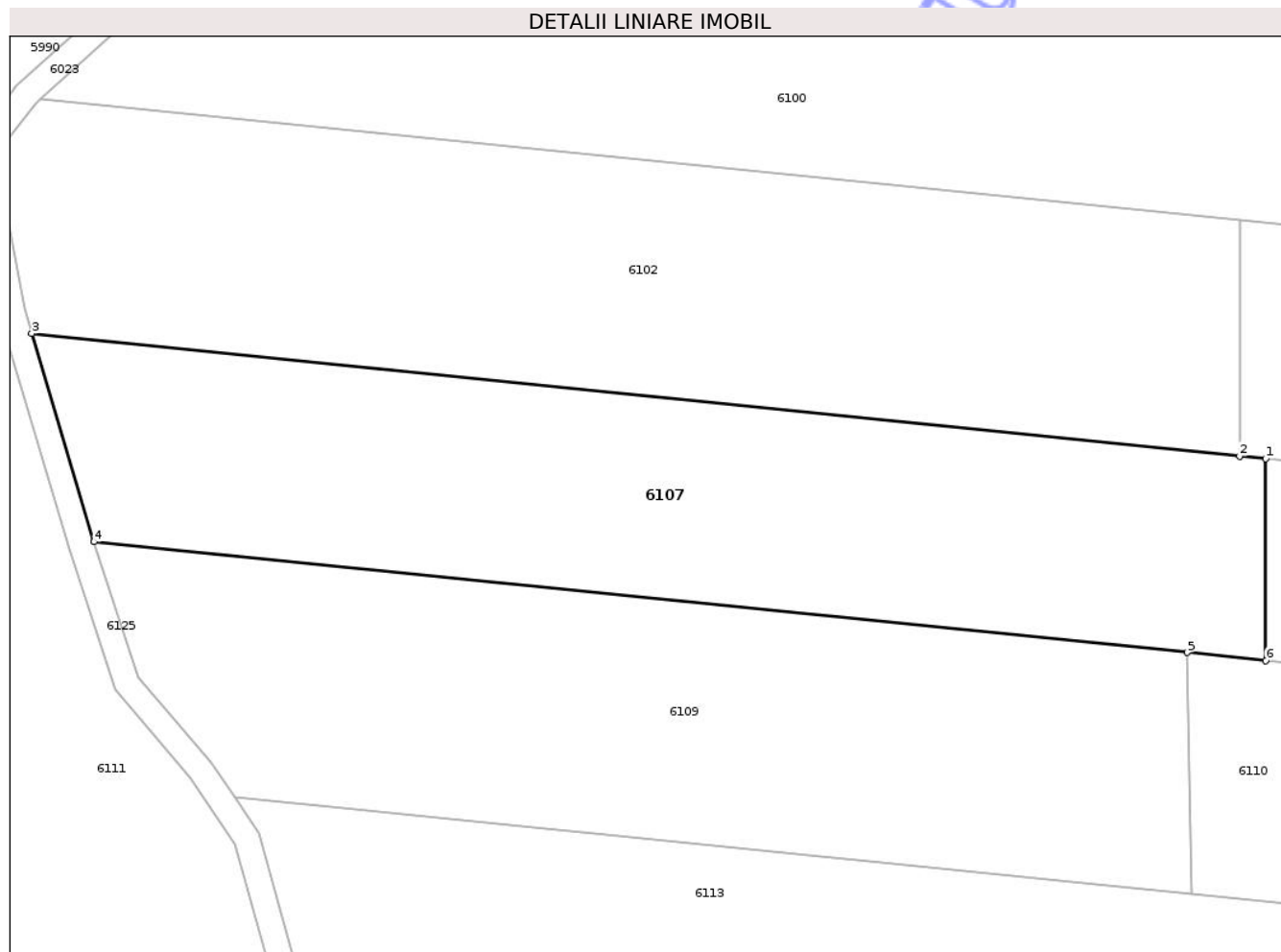
Inscrieri privind dezmembramintele dreptului de proprietate, drepturi reale de garanție și sarcini	Referințe
NU SUNT	

## Anexa Nr. 1 La Partea I

## Teren

Nr cadastral	Suprafața (mp)*	Observații / Referințe
	5.800	

\* Suprafața este determinată în planul de proiecție Stereo 70.



## Date referitoare la teren

Crt	Categorie folosință	Intra vilan	Suprafața (mp)	Tarla	Parcelă	Nr. topo	Observații / Referințe
1	faneata	NU	5.800	17	337/7	-	

## Lungime Segmente

1) Valorile lungimilor segmentelor sunt obținute din proiecție în plan.

Punct început	X / Y	Punct sfârșit	X / Y	Lungime segment (** (m)
1	446.006,976 528.127,006	2	446.002,924 528.127,416	4.072
2	446.002,924 528.127,416	3	445.816,068 528.146,327	187.81
3	445.816,068 528.146,327	4	445.825,694 528.114,186	33.551
4	445.825,694 528.114,186	5	445.994,821 528.097,069	169.992
5	445.994,821 528.097,069	6	446.006,978 528.095,839	12.219

Punct început	X / Y	Punct sfârșit	X / Y	Lungime segment (** (m)
6	446.006,978 528.095,839	1	446.006,976 528.127,006	31.167

\*\* Lungimile segmentelor sunt determinate în planul de proiecție Stereo 70 și sunt rotunjite la 1 milimetru.

\*\*\* Distanța dintre puncte este formată din segmente cumulate ce sunt mai mici decât valoarea 1 milimetru.

Neutilizabil în Circuitul Civil



**DATE DESPRE IMOBILUL NR. 6108**

Oficiul de Cadastru și Publicitate Imobiliară SIBIU  
Biroul de Cadastru și Publicitate Imobiliară Medias

**A. Partea I. Descrierea imobilului**

TEREN Extravilan

Adresa: Jud. Sibiu

Nr. Crt	Nr cadastral Nr. topografic	Suprafața* (mp)	Observații / Referințe
A1		2.700	Sector cadastral:11 Teren neimprejmuit;

**B. Partea II. Proprietari și acte**

Inscrieri privitoare la dreptul de proprietate și alte drepturi reale	Referințe
/	
Act Administrativ nr. 412/19, din 08/01/1998 emis de CJPSDPAT SIBIU (Parcela se regăsește și în TP 486/19);	
B1 Intabulare, drept de PROPRIETATE, dobandit prin Reconstituire, cota actuala 1/1 1) VLAICU ROMAN	A1

**C. Partea III. SARCINI .**

Inscrieri privind dezmembramintele dreptului de proprietate, drepturi reale de garanție și sarcini	Referințe
NU SUNT	

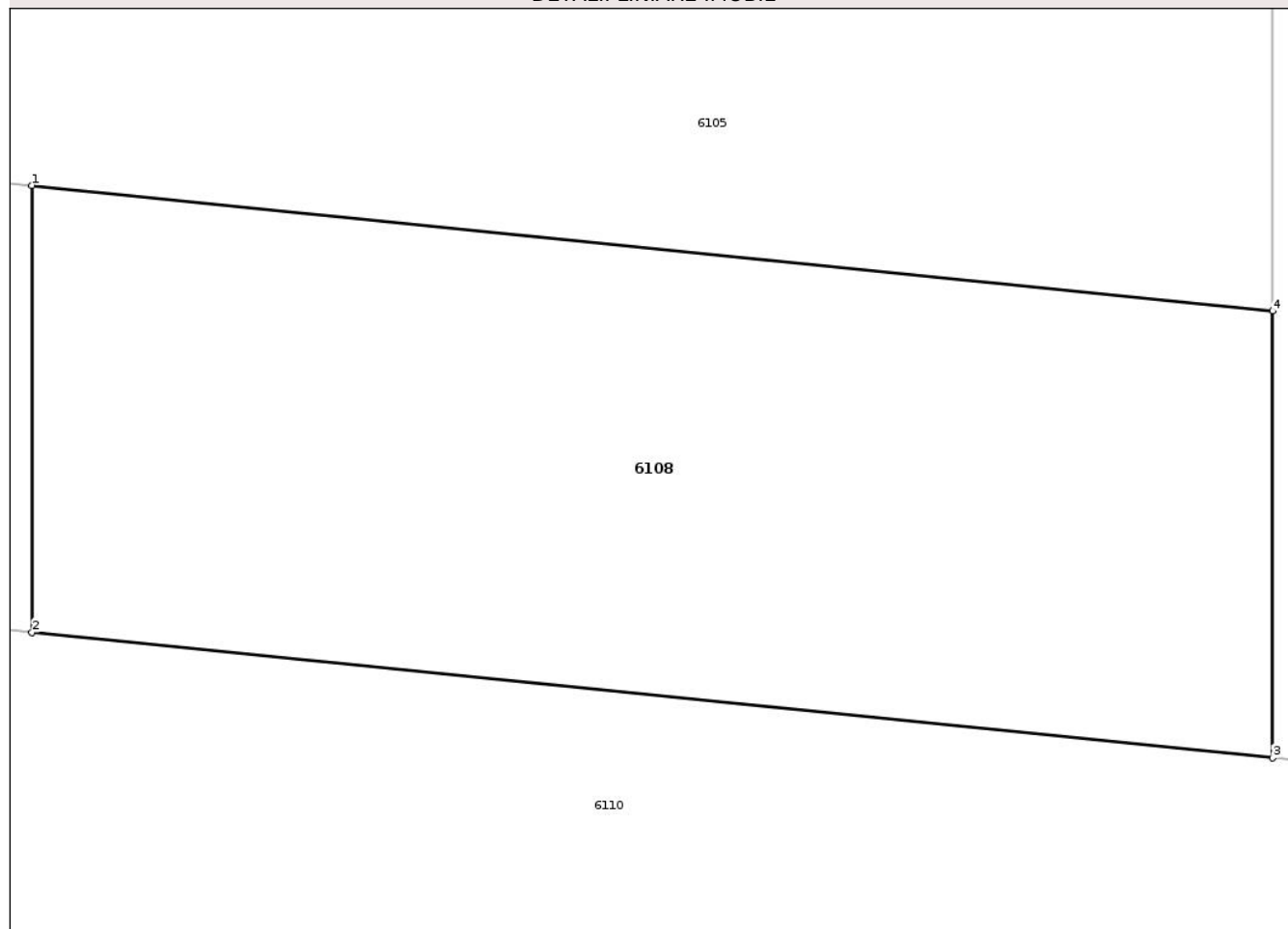
## Anexa Nr. 1 La Partea I

## Teren

Nr cadastral	Suprafața (mp)*	Observații / Referințe
	2.700	

\* Suprafața este determinată în planul de proiecție Stereo 70.

## DETALII LINIARE IMOBIL



## Date referitoare la teren

Crt	Categorie folosință	Intra vilan	Suprafața (mp)	Tarla	Parcelă	Nr. topo	Observații / Referințe
1	arabil	NU	2.700	17	339/15	-	

## Lungime Segmente

1) Valorile lungimilor segmentelor sunt obținute din proiecție în plan.

Punct început	X / Y	Punct sfârșit	X / Y	Lungime segment (** (m)
1	446.006,976 528.127,006	2	446.006,978 528.095,839	31.167
2	446.006,978 528.095,839	3	446.093,609 528.087,071	87.073
3	446.093,609 528.087,071	4	446.093,607 528.118,238	31.167
4	446.093,607 528.118,238	1	446.006,976 528.127,006	87.073

\*\* Lungimile segmentelor sunt determinate în planul de proiecție Stereo 70 și sunt rotunjite la 1 milimetru.

\*\*\* Distanţa dintre puncte este formată din segmente cumulate ce sunt mai mici decât valoarea 1 milimetru.

Neutilizabil în Circuitul  
Civil





## DATE DESPRE IMOBILUL NR. 6109

Oficiul de Cadastru și Publicitate Imobiliară SIBIU  
Biroul de Cadastru și Publicitate Imobiliară Medias

## A. Partea I. Descrierea imobilului

TEREN Extravilan

Adresa: Jud. Sibiu

Nr. Crt	Nr cadastral Nr. topografic	Suprafața* (mp)	Observații / Referințe
A1		6.000	Sector cadastral:11 Teren neimprejmut;

## B. Partea II. Proprietari și acte

Inscrieri privitoare la dreptul de proprietate și alte drepturi reale	Referințe
/	
Act Administrativ nr. 1503/19, din 26/03/2003 emis de CJPSDPAT SIBIU (titlu de proprietate);	
B1	A1
Intabulare, drept de PROPRIETATE, dobandit prin Reconstituire, cota actuala 1/1 1) VIRCA IOAN	

## C. Partea III. SARCINI .

Inscrieri privind dezmembramintele dreptului de proprietate, drepturi reale de garanție și sarcini	Referințe
NU SUNT	

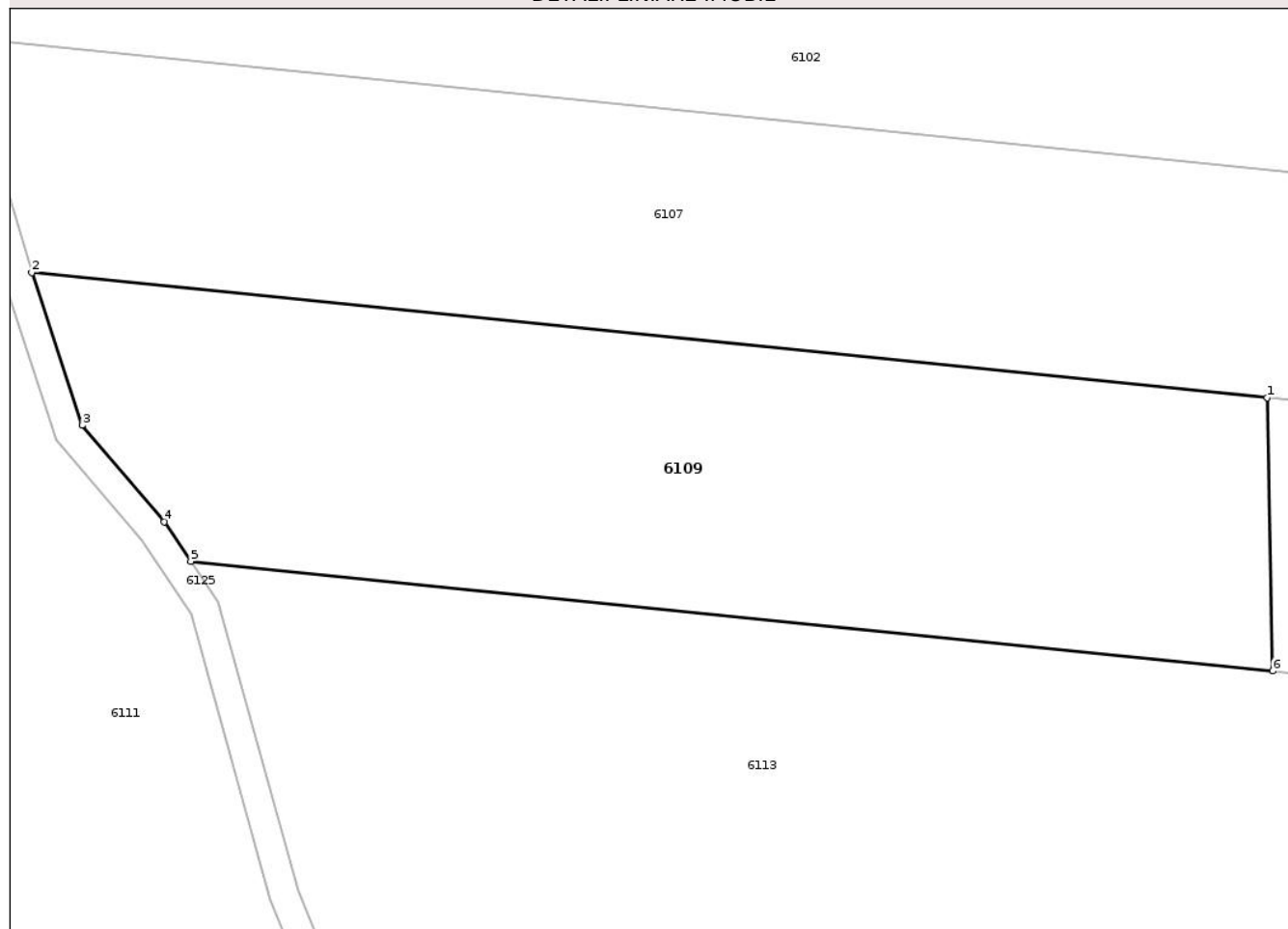
## Anexa Nr. 1 La Partea I

## Teren

Nr cadastral	Suprafața (mp)*	Observații / Referințe
	6.000	

\* Suprafața este determinată în planul de proiecție Stereo 70.

## DETALII LINIARE IMOBIL



## Date referitoare la teren

Crt	Categorie folosință	Intra vilan	Suprafața (mp)	Tarla	Parcelă	Nr. topo	Observații / Referințe
1	faneata	NU	6.000	4	337/8	-	Nr. parcelă 337/7 greșit în TP

## Lungime Segmente

1) Valorile lungimilor segmentelor sunt obținute din proiecție în plan.

Punct început	X / Y	Punct sfârșit	X / Y	Lungime segment (** (m)
1	445.994,821 528.097,069	2	445.825,694 528.114,186	169.992
2	445.825,694 528.114,186	3	445.832,607 528.093,302	21.999
3	445.832,607 528.093,302	4	445.843,852 528.080,104	17.338
4	445.843,852 528.080,104	5	445.847,464 528.074,687	6.511
5	445.847,464 528.074,687	6	445.995,57 528.059,697	148.863

Punct început	X / Y	Punct sfârşit	X / Y	Lungime segment (** (m)
6	445.995,57 528.059,697	1	445.994,821 528.097,069	37.38

\*\* Lungimile segmentelor sunt determinate în planul de proiecţie Stereo 70 şi sunt rotunjite la 1 milimetru.

\*\*\* Distanţa dintre puncte este formată din segmente cumulate ce sunt mai mici decât valoarea 1 milimetru.

Neutilizabil în Circuitul Civil



**DATE DESPRE IMOBILUL NR. 6110**

Oficiul de Cadastru și Publicitate Imobiliară SIBIU  
Biroul de Cadastru și Publicitate Imobiliară Medias

**A. Partea I. Descrierea imobilului**

TEREN Extravilan

Adresa: Jud. Sibiu

Nr. Crt	Nr cadastral Nr. topografic	Suprafața* (mp)	Observații / Referințe
A1		5.000	Sector cadastral:11 Teren neimprejmuit;

**B. Partea II. Proprietari și acte**

Inscrieri privitoare la dreptul de proprietate și alte drepturi reale	Referințe
/	
Act Administrativ nr. 1503/19, din 04/03/2003 emis de CJPSDPAT SIBIU (titlu de proprietate);	
B1	A1
Intabulare, drept de PROPRIETATE, dobandit prin Reconstituire, cota actuala 1/1 1) GLIGOR DUMITRU	

**C. Partea III. SARCINI .**

Inscrieri privind dezmembramintele dreptului de proprietate, drepturi reale de garanție și sarcini	Referințe
NU SUNT	

## Anexa Nr. 1 La Partea I

## Teren

Nr cadastral	Suprafața (mp)*	Observații / Referințe
	5.000	

\* Suprafața este determinată în planul de proiecție Stereo 70.

## DETALII LINIARE IMOBIL



## Date referitoare la teren

Crt	Categorie folosință	Intra vilan	Suprafața (mp)	Tarla	Parcelă	Nr. topo	Observații / Referințe
1	arabil	NU	5.000	4	339/20	-	

## Lungime Segmente

1) Valorile lungimilor segmentelor sunt obținute din proiecție în plan.

Punct început	X / Y	Punct sfârșit	X / Y	Lungime segment (** (m)
1	446.128,883 528.083,501	2	446.117,049 528.084,699	11.895
2	446.117,049 528.084,699	3	446.105,329 528.085,885	11.78
3	446.105,329 528.085,885	4	446.093,609 528.087,071	11.779
4	446.093,609 528.087,071	5	446.006,978 528.095,839	87.073
5	446.006,978 528.095,839	6	445.994,821 528.097,069	12.219

Punct început	X / Y	Punct sfârşit	X / Y	Lungime segment (** (m)
6	445.994,821 528.097,069	7	445.995,57 528.059,697	37.38
7	445.995,57 528.059,697	8	446.037,473 528.055,456	42.116
8	446.037,473 528.055,456	9	446.129,632 528.046,129	92.63
9	446.129,632 528.046,129	1	446.128,883 528.083,501	37.38

\*\* Lungimile segmentelor sunt determinate în planul de proiecție Stereo 70 și sunt rotunjite la 1 milimetru.

\*\*\* Distanța dintre puncte este formată din segmente cumulate ce sunt mai mici decât valoarea 1 milimetru.

Neutilizabil în Circuitul Civil



**DATE DESPRE IMOBILUL NR. 6111**

Oficiul de Cadastru și Publicitate Imobiliară SIBIU  
Biroul de Cadastru și Publicitate Imobiliară Medias

**A. Partea I. Descrierea imobilului**

TEREN Extravilan

Adresa: Jud. Sibiu

Nr. Crt	Nr cadastral Nr. topografic	Suprafața* (mp)	Observații / Referințe
A1		12.400	Sector cadastral:11 Teren neimprejmuit;

**B. Partea II. Proprietari și acte**

Inscrieri privitoare la dreptul de proprietate și alte drepturi reale	Referințe
/	
Act Administrativ nr. 428/19, din 08/01/1998 emis de CJPSDPAT SIBIU (titlu de proprietate);	
B1	A1
Intabulare, drept de PROPRIETATE, dobandit prin Reconstituire, cota actuala 1/1	
1) POPOVICI TOADER	
2) POPA VICTORIA	

**C. Partea III. SARCINI .**

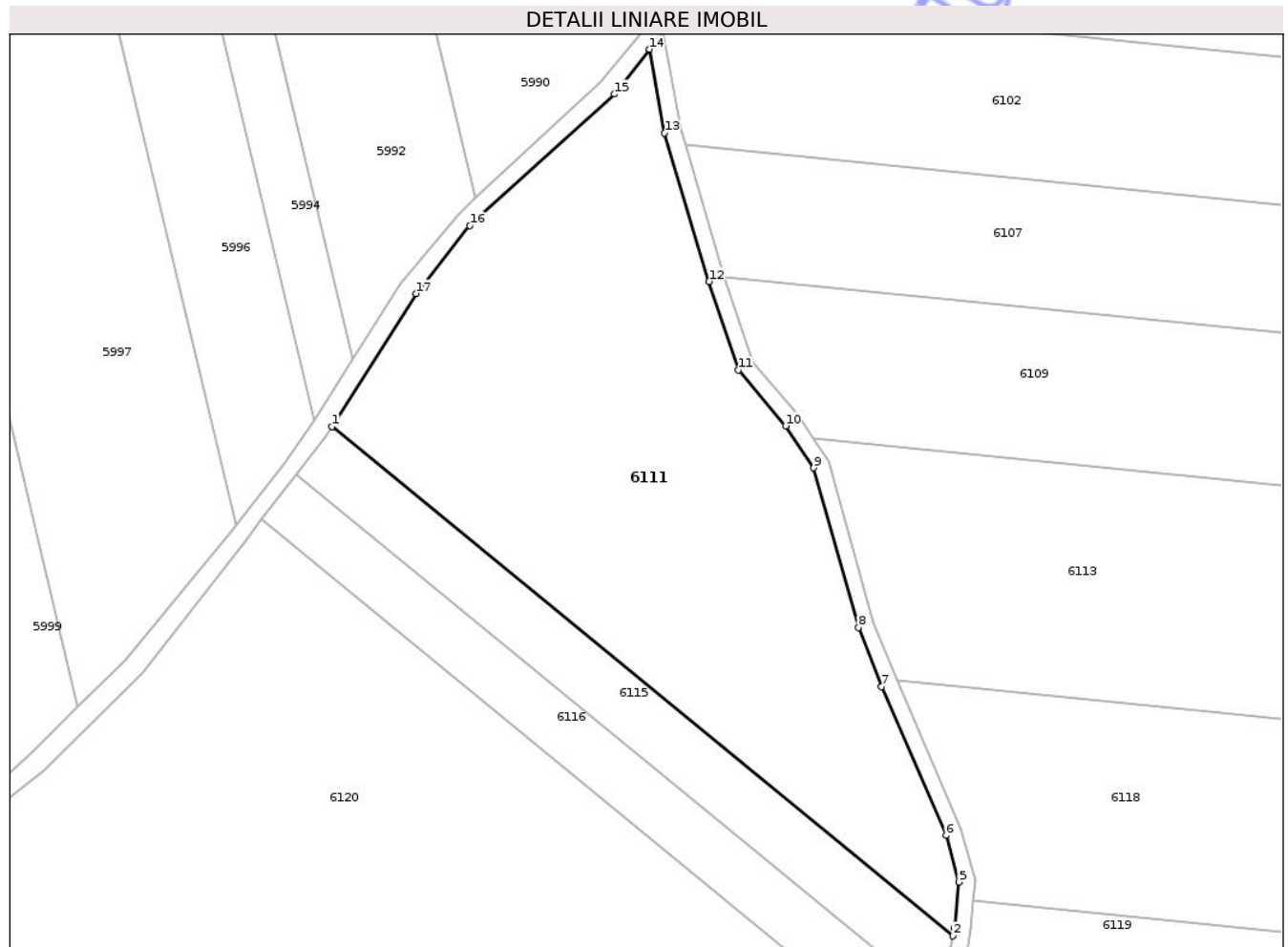
Inscrieri privind dezmembramintele dreptului de proprietate, drepturi reale de garanție și sarcini	Referințe
NU SUNT	

## Anexa Nr. 1 La Partea I

## Teren

Nr cadastral	Suprafața (mp)*	Observații / Referințe
	12.400	

\* Suprafața este determinată în planul de proiecție Stereo 70.



## Date referitoare la teren

Crt	Categorie folosință	Intra vilan	Suprafața (mp)	Tarla	Parcelă	Nr. topo	Observații / Referințe
1	arabil	NU	12.400	14	335/10	-	

## Lungime Segmente

1) Valorile lungimilor segmentelor sunt obținute din proiecție în plan.

Punct început	X / Y	Punct sfârșit	X / Y	Lungime segment (** (m)
1	445.729,636 528.077,514	2	445.881,561 527.952,987	196.438
2	445.881,561 527.952,987	3	445.881,892 527.954,938	1.978
3	445.881,892 527.954,938	4	445.881,938 527.955,21	0.276
4	445.881,938 527.955,21	5	445.883,016 527.966,137	10.98
5	445.883,016 527.966,137	6	445.879,874 527.977,594	11.88

Punct început	X / Y	Punct sfârșit	X / Y	Lungime segment (** (m)
6	445.879,874 527.977,594	7	445.864,101 528.013,974	39.652
7	445.864,101 528.013,974	8	445.858,412 528.028,413	15.519
8	445.858,412 528.028,413	9	445.847,504 528.067,416	40.5
9	445.847,504 528.067,416	10	445.840,654 528.077,689	12.347
10	445.840,654 528.077,689	11	445.829,055 528.091,302	17.885
11	445.829,055 528.091,302	12	445.821,878 528.112,984	22.838
12	445.821,878 528.112,984	13	445.811,008 528.149,282	37.891
13	445.811,008 528.149,282	14	445.807,258 528.169,767	20.825
14	445.807,258 528.169,767	15	445.798,723 528.158,8	13.897
15	445.798,723 528.158,8	16	445.763,372 528.126,62	47.805
16	445.763,372 528.126,62	17	445.750,182 528.110,075	21.159
17	445.750,182 528.110,075	1	445.729,636 528.077,514	38.501

\*\* Lungimile segmentelor sunt determinate în planul de proiecție Stereo 70 și sunt rotunjite la 1 milimetru.

\*\*\* Distanța dintre puncte este formată din segmente cumulate ce sunt mai mici decât valoarea 1 milimetru.



**DATE DESPRE IMOBILUL NR. 6112**

Oficiul de Cadastru și Publicitate Imobiliară SIBIU  
Biroul de Cadastru și Publicitate Imobiliară Medias

**A. Partea I. Descrierea imobilului**

TEREN Extravilan

Adresa: Jud. Sibiu

Nr. Crt	Nr cadastral Nr. topografic	Suprafața* (mp)	Observații / Referințe
A1		800	Sector cadastral:11 Teren neimprejmuit;

**B. Partea II. Proprietari și acte**

Inscrieri privitoare la dreptul de proprietate și alte drepturi reale	Referințe
/	
Act Normativ nr. 7, din 13/03/1996 emis de PARLAMENTUL ROMÂNIEI (art.13 alin.15);	
B1	Inscrierea provizorie, drept de PROPRIETATE, dobandit prin Lege, cota actuala 1/1
	1) COMUNA BAZNA, CIF:4307050, PROPRIETAR NEIDENTIFICAT

**C. Partea III. SARCINI .**

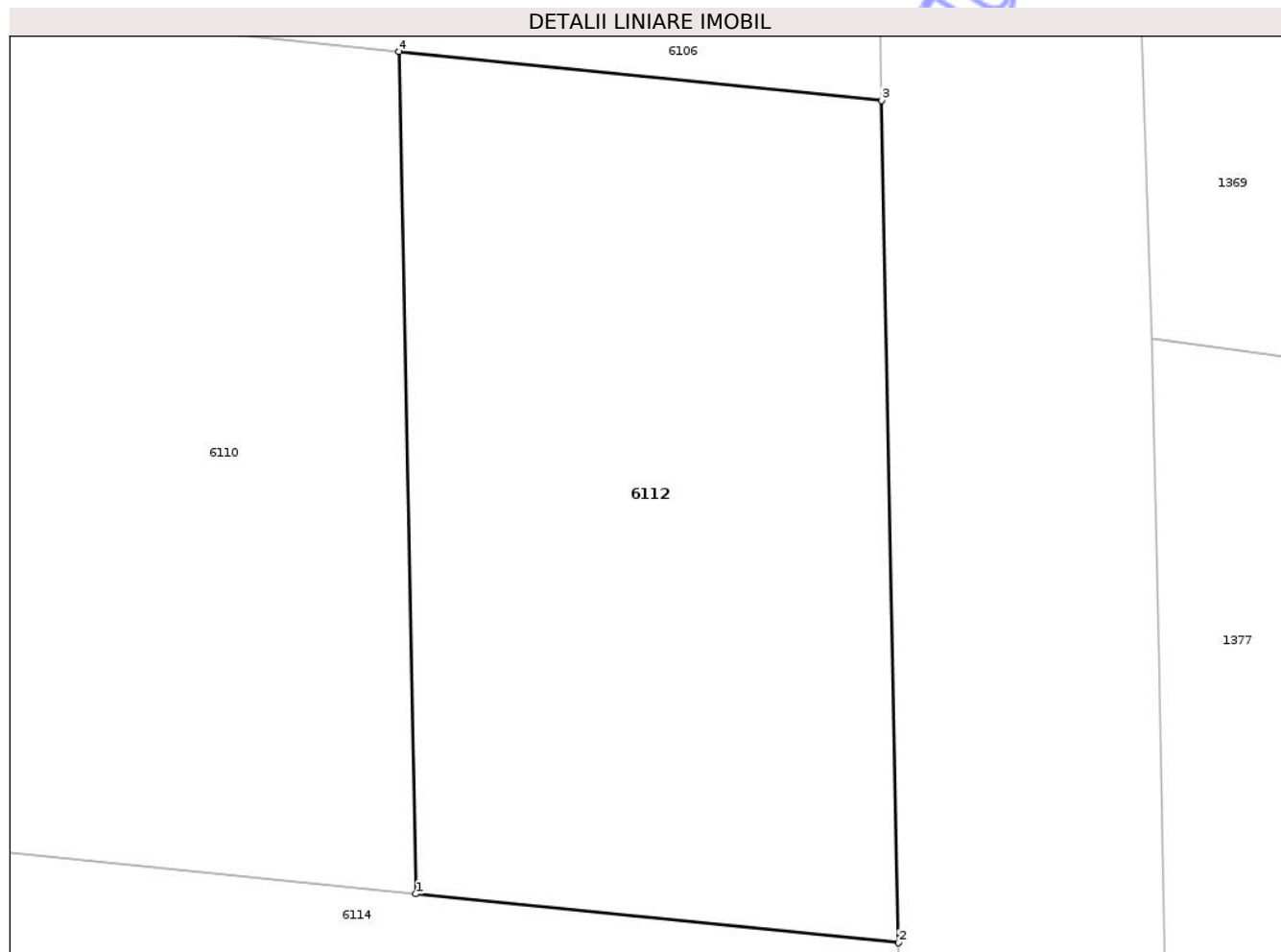
Inscrieri privind dezmembramintele dreptului de proprietate, drepturi reale de garanție și sarcini	Referințe
NU SUNT	

## Anexa Nr. 1 La Partea I

## Teren

Nr cadastral	Suprafața (mp)*	Observații / Referințe
	800	

\* Suprafața este determinată în planul de proiecție Stereo 70.



## Date referitoare la teren

Crt	Categorie folosință	Intra vilan	Suprafața (mp)	Tarla	Parcelă	Nr. topo	Observații / Referințe
1	faneata	NU	800	14	339/18	-	

## Lungime Segmente

1) Valorile lungimilor segmentelor sunt obținute din proiecție în plan.

Punct început	X / Y	Punct sfârșit	X / Y	Lungime segment (** (m)
1	446.129,632 528.046,129	2	446.151,082 528.043,958	21.559
2	446.151,082 528.043,958	3	446.150,333 528.081,33	37.38
3	446.150,333 528.081,33	4	446.128,883 528.083,501	21.559
4	446.128,883 528.083,501	1	446.129,632 528.046,129	37.38

\*\* Lungimile segmentelor sunt determinate în planul de proiecție Stereo 70 și sunt rotunjite la 1 milimetru.

\*\*\* Distanţa dintre puncte este formată din segmente cumulate ce sunt mai mici decât valoarea 1 milimetru.

Neutilizabil în Circuitul  
Civil





## DATE DESPRE IMOBILUL NR. 6113

Oficiul de Cadastru și Publicitate Imobiliară SIBIU  
Biroul de Cadastru și Publicitate Imobiliară Medias

## A. Partea I. Descrierea imobilului

TEREN Extravilan

Adresa: Jud. Sibiu

Nr. Crt	Nr cadastral Nr. topografic	Suprafața* (mp)	Observații / Referințe
A1		10.300	Sector cadastral:11 Teren neimprejmit;

## B. Partea II. Proprietari și acte

Inscrieri privitoare la dreptul de proprietate și alte drepturi reale	Referințe
/	
Act Normativ nr. 7, din 13/03/1996 emis de PARLAMENTUL ROMÂNIEI (art.13 alin.15);	
B1	A1
1) COMUNA BAZNA, CIF:4307050, PROPRIETAR NEIDENTIFICAT	

## C. Partea III. SARCINI .

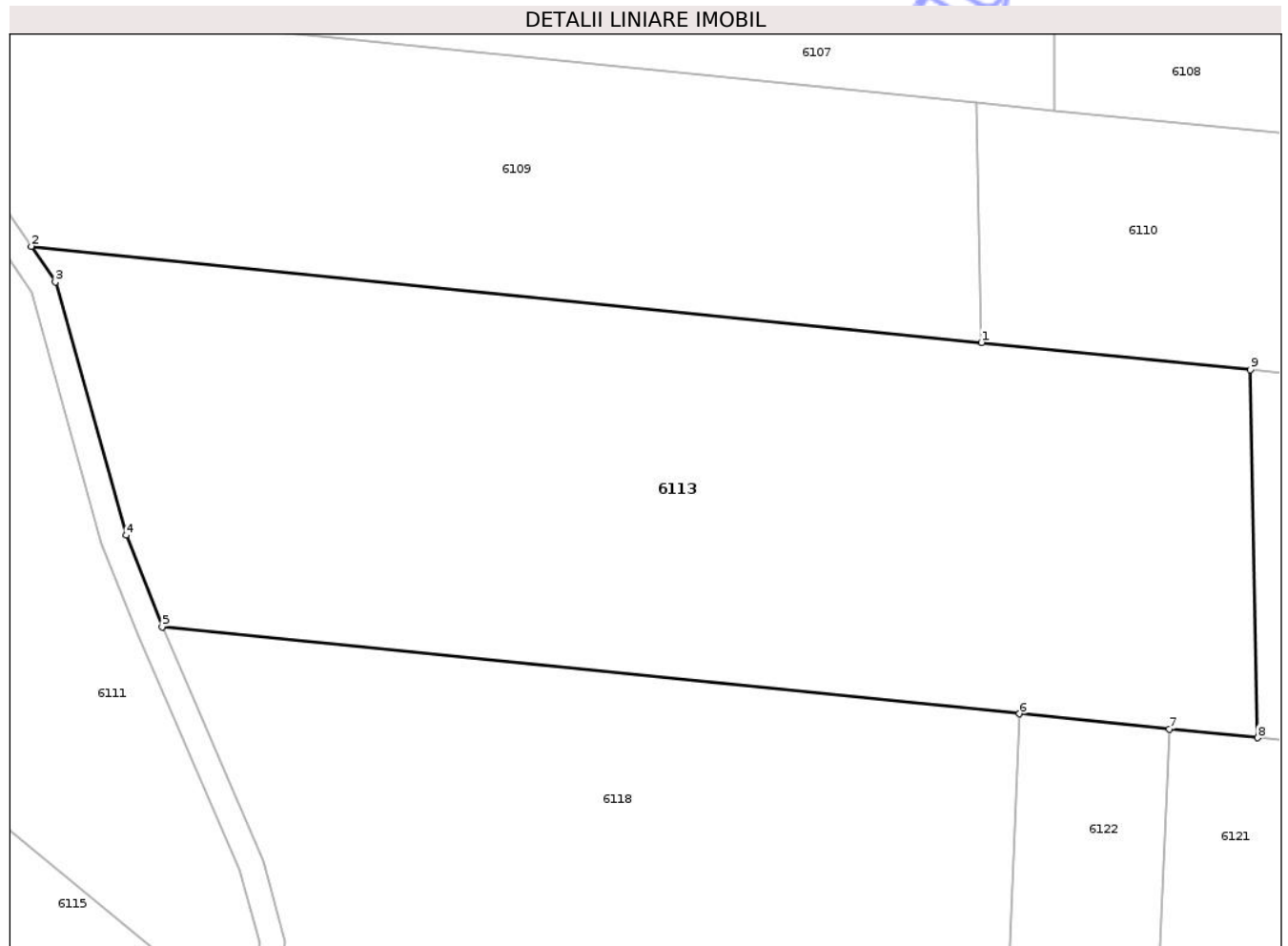
Inscrieri privind dezmembramintele dreptului de proprietate, drepturi reale de garanție și sarcini	Referințe
NU SUNT	

## Anexa Nr. 1 La Partea I

## Teren

Nr cadastral	Suprafața (mp)*	Observații / Referințe
	10.300	

\* Suprafața este determinată în planul de proiecție Stereo 70.



## Date referitoare la teren

Crt	Categorie folosință	Intra vilan	Suprafața (mp)	Tarla	Parcelă	Nr. topo	Observații / Referințe
1	faneata	NU	10.300	14	337/9	-	

## Lungime Segmente

1) Valorile lungimilor segmentelor sunt obținute din proiecție în plan.

Punct început	X / Y	Punct sfârșit	X / Y	Lungime segment (** (m)
1	445.995,57 528.059,697	2	445.847,464 528.074,687	148.863
2	445.847,464 528.074,687	3	445.851,185 528.069,106	6.707
3	445.851,185 528.069,106	4	445.862,208 528.029,688	40.931
4	445.862,208 528.029,688	5	445.867,834 528.015,411	15.345
5	445.867,834 528.015,411	6	446.001,513 528.001,882	134.362

Punct început	X / Y	Punct sfârșit	X / Y	Lungime segment (** (m)
6	446.001,513 528.001,882	7	446.024,864 527.999,519	23.47
7	446.024,864 527.999,519	8	446.038,622 527.998,126	13.829
8	446.038,622 527.998,126	9	446.037,473 528.055,456	57.342
9	446.037,473 528.055,456	1	445.995,57 528.059,697	42.116

\*\* Lungimile segmentelor sunt determinate în planul de proiecție Stereo 70 și sunt rotunjite la 1 milimetru.

\*\*\* Distanța dintre puncte este formată din segmente cumulate ce sunt mai mici decât valoarea 1 milimetru.

Neutilizabil în Circuitul Civil



**DATE DESPRE IMOBILUL NR. 6114**

Oficiul de Cadastru și Publicitate Imobiliară SIBIU  
Biroul de Cadastru și Publicitate Imobiliară Medias

**A. Partea I. Descrierea imobilului**

TEREN Extravilan

Adresa: Jud. Sibiu

Nr. Crt	Nr cadastral Nr. topografic	Suprafața* (mp)	Observații / Referințe
A1		6.500	Sector cadastral:11 Teren neimprejmuit;

**B. Partea II. Proprietari și acte**

Inscrieri privitoare la dreptul de proprietate și alte drepturi reale	Referințe
/	
Act Normativ nr. 7, din 13/03/1996 emis de PARLAMENTUL ROMÂNIEI (art.13 alin.15);	
B1	Inscrierea provizorie, drept de PROPRIETATE, dobandit prin Lege, cota actuala 1/1
	1) COMUNA BAZNA, CIF:4307050, PROPRIETAR NEIDENTIFICAT

**C. Partea III. SARCINI .**

Inscrieri privind dezmembramintele dreptului de proprietate, drepturi reale de garanție și sarcini	Referințe
NU SUNT	

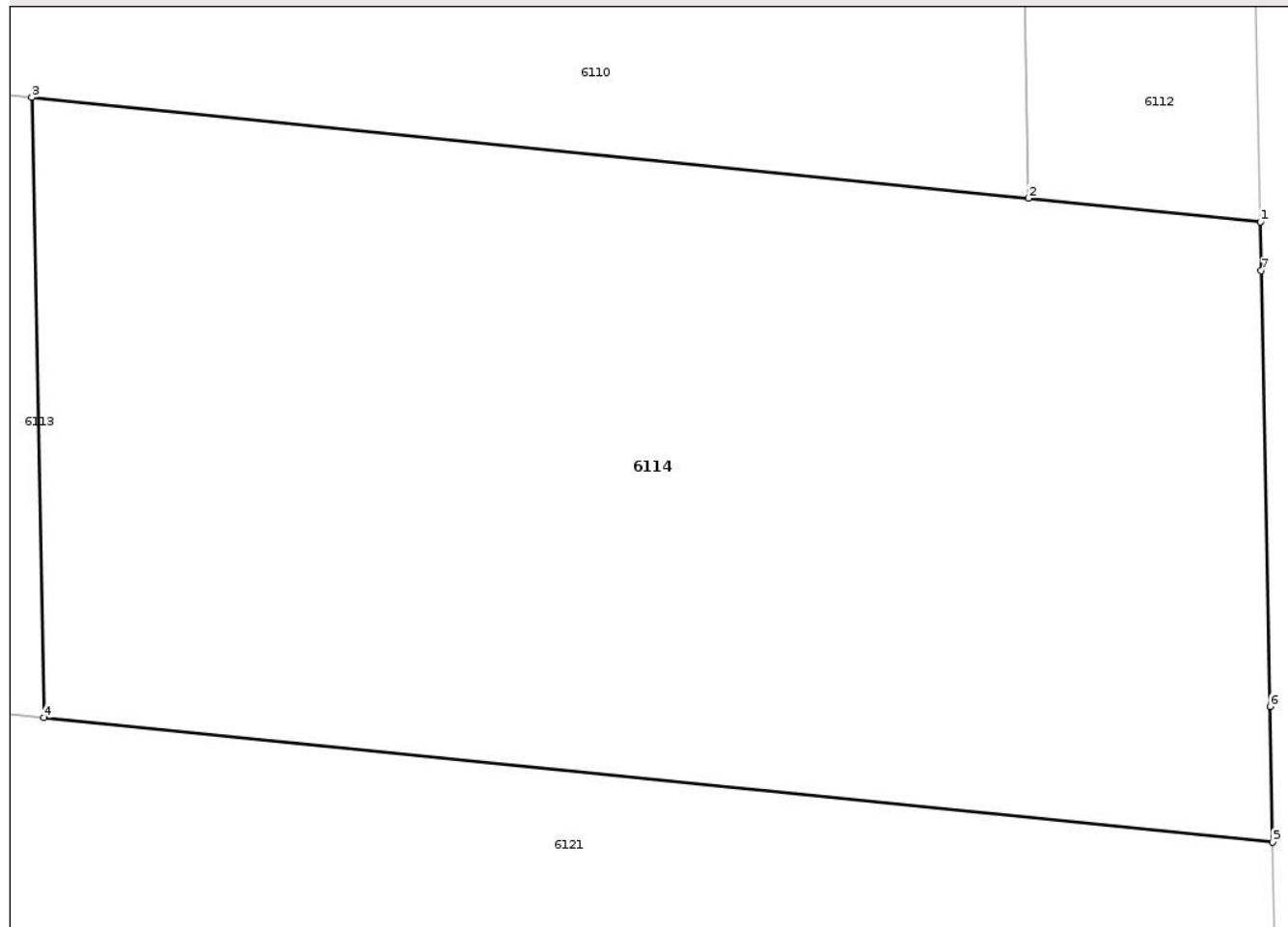
## Anexa Nr. 1 La Partea I

## Teren

Nr cadastral	Suprafața (mp)*	Observații / Referințe
	6.500	

\* Suprafața este determinată în planul de proiecție Stereo 70.

## DETALII LINIARE IMOBIL



## Date referitoare la teren

Crt	Categorie folosință	Intra vilan	Suprafața (mp)	Tarla	Parcelă	Nr. topo	Observații / Referințe
1	faneata	NU	6.500	14	339/20/1	-	

## Lungime Segmente

1) Valorile lungimilor segmentelor sunt obținute din proiecție în plan.

Punct început	X / Y	Punct sfârșit	X / Y	Lungime segment (** (m)
1	446.151,082 528.043,958	2	446.129,632 528.046,129	21.559
2	446.129,632 528.046,129	3	446.037,473 528.055,456	92.63
3	446.037,473 528.055,456	4	446.038,622 527.998,126	57.342
4	446.038,622 527.998,126	5	446.152,231 527.986,628	114.19
5	446.152,231 527.986,628	6	446.151,98 527.999,183	12.558

Punct început	X / Y	Punct sfârșit	X / Y	Lungime segment (** (m)
6	446.151,98 527.999,183	7	446.151,173 528.039,434	40.259
7	446.151,173 528.039,434	1	446.151,082 528.043,958	4.525

\*\* Lungimile segmentelor sunt determinate în planul de proiecție Stereo 70 și sunt rotunjite la 1 milimetru.

\*\*\* Distanța dintre puncte este formată din segmente cumulate ce sunt mai mici decât valoarea 1 milimetru.

Neutilizabil în Circuitul Civil



**DATE DESPRE IMOBILUL NR. 6115**

Oficiul de Cadastru și Publicitate Imobiliară SIBIU  
Biroul de Cadastru și Publicitate Imobiliară Medias

**A. Partea I. Descrierea imobilului**

TEREN Extravilan

Adresa: Jud. Sibiu

Nr. Crt	Nr cadastral Nr. topografic	Suprafața* (mp)	Observații / Referințe
A1		2.900	Sector cadastral:11 Teren neimprejmit;

**B. Partea II. Proprietari și acte**

Inscrieri privitoare la dreptul de proprietate și alte drepturi reale	Referințe
/	
Act Administrativ nr. 478/19, din 18/03/1998 emis de CJPSDPAT SIBIU (titlu de proprietate);	
B1	A1
Intabulare, drept de PROPRIETATE, dobandit prin Reconstituire, cota actuala 1/1	
1) STROIA AURELIA	
2) DRAGOMIR IOAN	
3) DRAGOMIR GHEORGHE	
4) STOICA ANA	

**C. Partea III. SARCINI .**

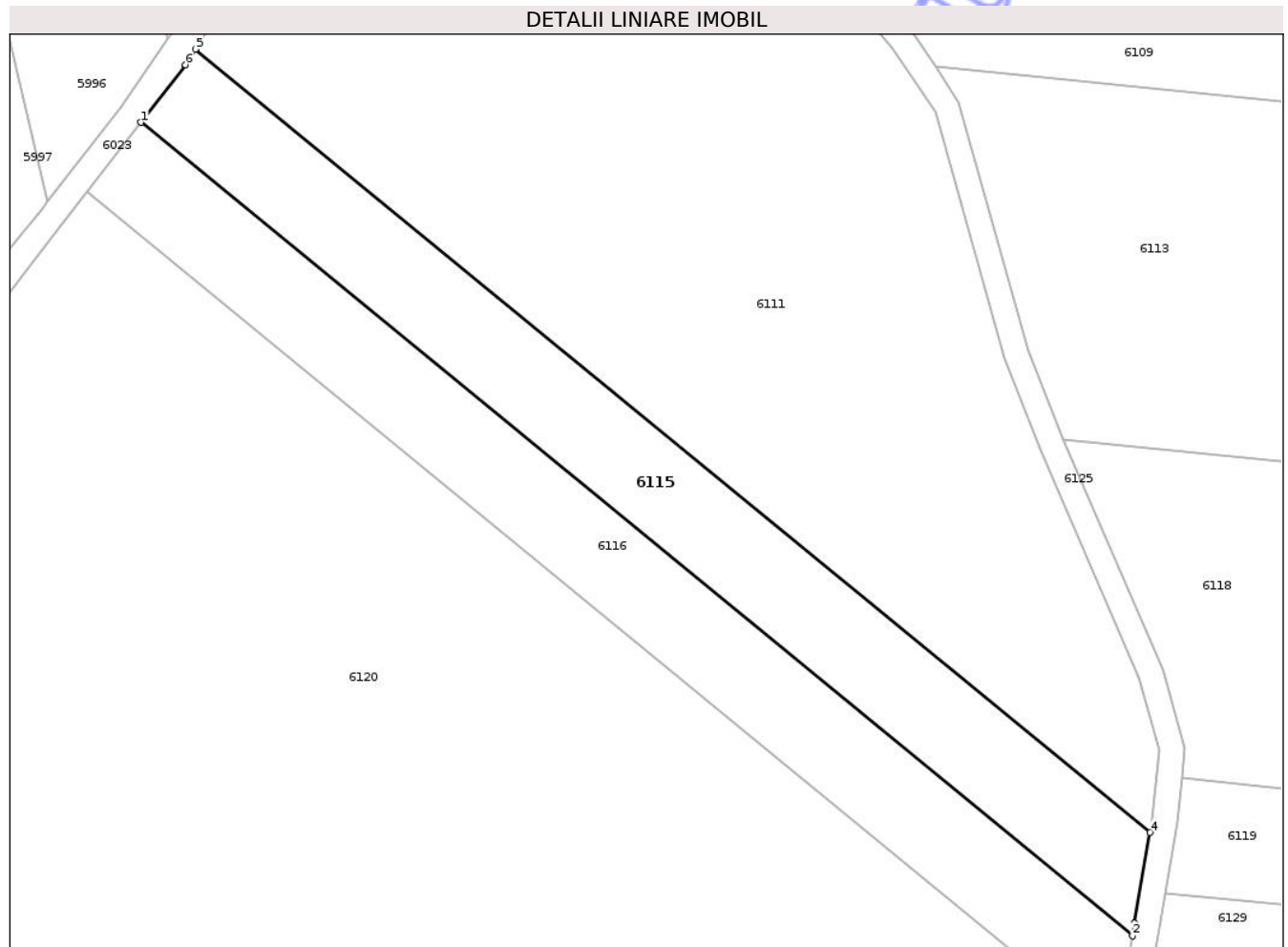
Inscrieri privind dezmembramintele dreptului de proprietate, drepturi reale de garanție și sarcini	Referințe
NU SUNT	

## Anexa Nr. 1 La Partea I

## Teren

Nr cadastral	Suprafața (mp)*	Observații / Referințe
	2.900	

\* Suprafața este determinată în planul de proiecție Stereo 70.



## Date referitoare la teren

Crt	Categorie folosință	Intra vilan	Suprafața (mp)	Tarla	Parcelă	Nr. topo	Observații / Referințe
1	arabil	NU	2.900	13	335/9	-	

## Lungime Segmente

1) Valorile lungimilor segmentelor sunt obținute din proiecție în plan.

Punct început	X / Y	Punct sfârșit	X / Y	Lungime segment (** (m)
1	445.720,975 528.065,877	2	445.878,768 527.936,539	204.027
2	445.878,768 527.936,539	3	445.879,112 527.938,566	2.056
3	445.879,112 527.938,566	4	445.881,561 527.952,987	14.628
4	445.881,561 527.952,987	5	445.729,636 528.077,514	196.438
5	445.729,636 528.077,514	6	445.728,067 528.075,027	2.941

Punct început	X / Y	Punct sfârșit	X / Y	Lungime segment (** (m)
6	445.728,067 528.075,027	1	445.720,975 528.065,877	11.577

\*\* Lungimile segmentelor sunt determinate în planul de proiecție Stereo 70 și sunt rotunjite la 1 milimetru.

\*\*\* Distanța dintre puncte este formată din segmente cumulate ce sunt mai mici decât valoarea 1 milimetru.

Neutilizabil în Circuitul Civil



**DATE DESPRE IMOBILUL NR. 6116**

Oficiul de Cadastru și Publicitate Imobiliară SIBIU  
Biroul de Cadastru și Publicitate Imobiliară Medias

**A. Partea I. Descrierea imobilului**

TEREN Extravilan

Adresa: Jud. Sibiu

Nr. Crt	Nr cadastral Nr. topografic	Suprafața* (mp)	Observații / Referințe
A1		2.900	Sector cadastral:11 Teren neimprejmuit;

**B. Partea II. Proprietari și acte**

Inscrieri privitoare la dreptul de proprietate și alte drepturi reale	Referințe
/	
Act Administrativ nr. 442/19, din 08/01/1998 emis de CJPSDPAT SIBIU (titlu de proprietate);	
B1	A1
Intabulare, drept de PROPRIETATE, dobandit prin Reconstituire, cota actuala 1/1 1) VASIU VASILE	

**C. Partea III. SARCINI .**

Inscrieri privind dezmembramintele dreptului de proprietate, drepturi reale de garanție și sarcini	Referințe
NU SUNT	

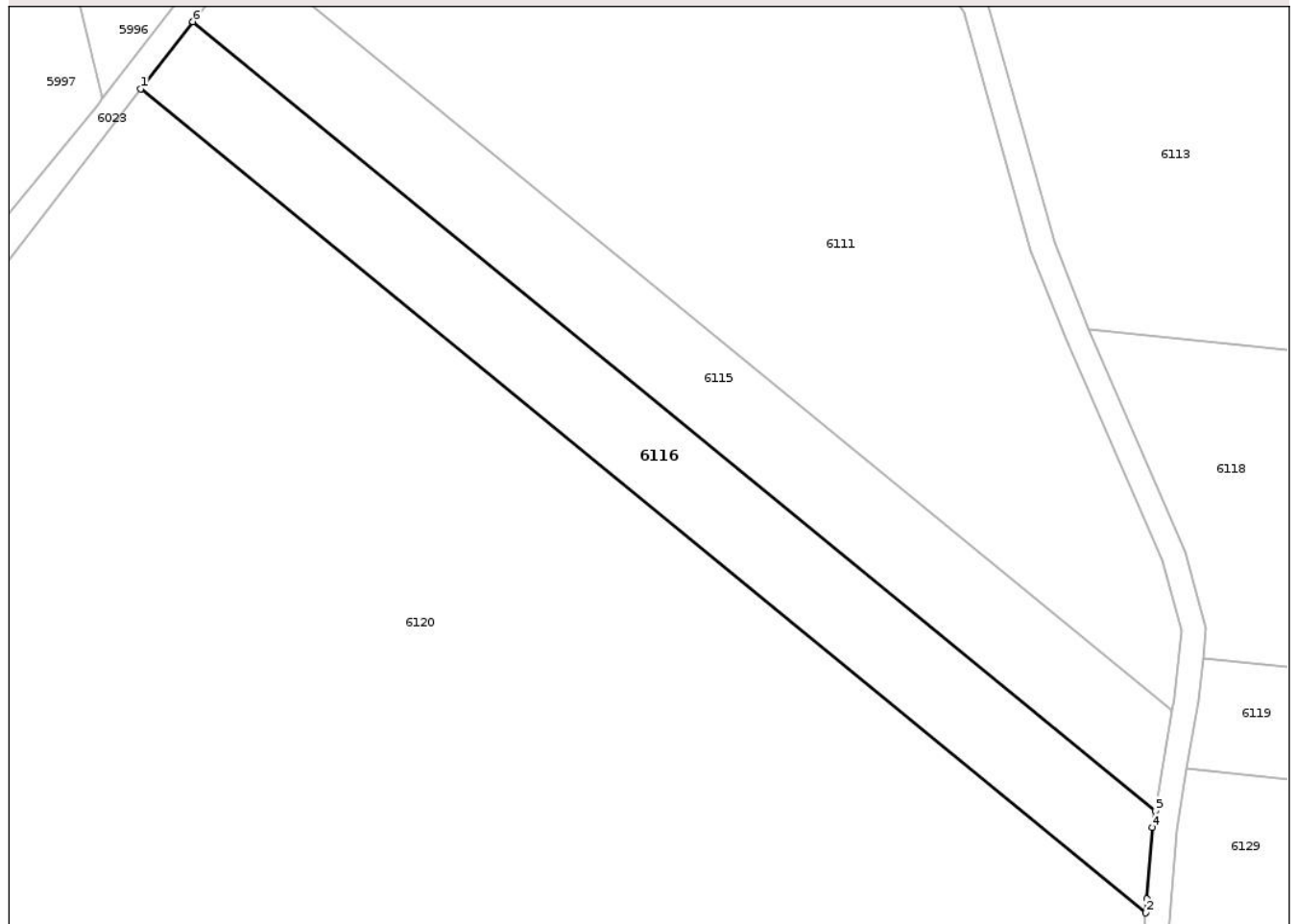
## Anexa Nr. 1 La Partea I

## Teren

Nr cadastral	Suprafața (mp)*	Observații / Referințe
	2.900	

\* Suprafața este determinată în planul de proiecție Stereo 70.

## DETALII LINIARE IMOBIL



## Date referitoare la teren

Crt	Categorie folosință	Intra vilan	Suprafața (mp)	Tarla	Parcelă	Nr. topo	Observații / Referințe
1	arabil	NU	2.900	13	335/8	-	

## Lungime Segmente

1) Valorile lungimilor segmentelor sunt obținute din proiecție în plan.

Punct început	X / Y	Punct sfârșit	X / Y	Lungime segment (** (m)
1	445.712,447 528.054,874	2	445.877,196 527.919,835	213.021
2	445.877,196 527.919,835	3	445.877,376 527.922,094	2.267
3	445.877,376 527.922,094	4	445.878,313 527.933,858	11.801
4	445.878,313 527.933,858	5	445.878,768 527.936,539	2.719
5	445.878,768 527.936,539	6	445.720,975 528.065,877	204.027

Punct început	X / Y	Punct sfârşit	X / Y	Lungime segment (** (m)
6	445.720,975 528.065,877	1	445.712,447 528.054,874	13.921

\*\* Lungimile segmentelor sunt determinate în planul de proiecţie Stereo 70 şi sunt rotunjite la 1 milimetru.

\*\*\* Distanţa dintre puncte este formată din segmente cumulate ce sunt mai mici decât valoarea 1 milimetru.

Neutilizabil în Circuitul Civil



**DATE DESPRE IMOBILUL NR. 6117**

Oficiul de Cadastru și Publicitate Imobiliară SIBIU  
Biroul de Cadastru și Publicitate Imobiliară Medias

**A. Partea I. Descrierea imobilului**

TEREN Extravilan

Adresa: Jud. Sibiu

Nr. Crt	Nr cadastral Nr. topografic	Suprafața* (mp)	Observații / Referințe
A1		1.100	Sector cadastral:11 Teren neimprejmuit; Diferența de suprafață se regăsește la ID 6180

**B. Partea II. Proprietari și acte**

Inscrieri privitoare la dreptul de proprietate și alte drepturi reale		Referințe
/		
Act Administrativ nr. 284/19, din 03/04/1997 emis de CJPSDPAT SIBIU (Parcela se regăsește și în TP 569/19);		
B1	Intabulare, drept de PROPRIETATE, dobandit prin Reconstituire, cota actuala 1/1 1) <b>BABĂ ANA</b> 2) <b>BABĂ IOAN</b>	A1

**C. Partea III. SARCINI .**

Inscrieri privind dezmembramintele dreptului de proprietate, drepturi reale de garanție și sarcini	Referințe
NU SUNT	

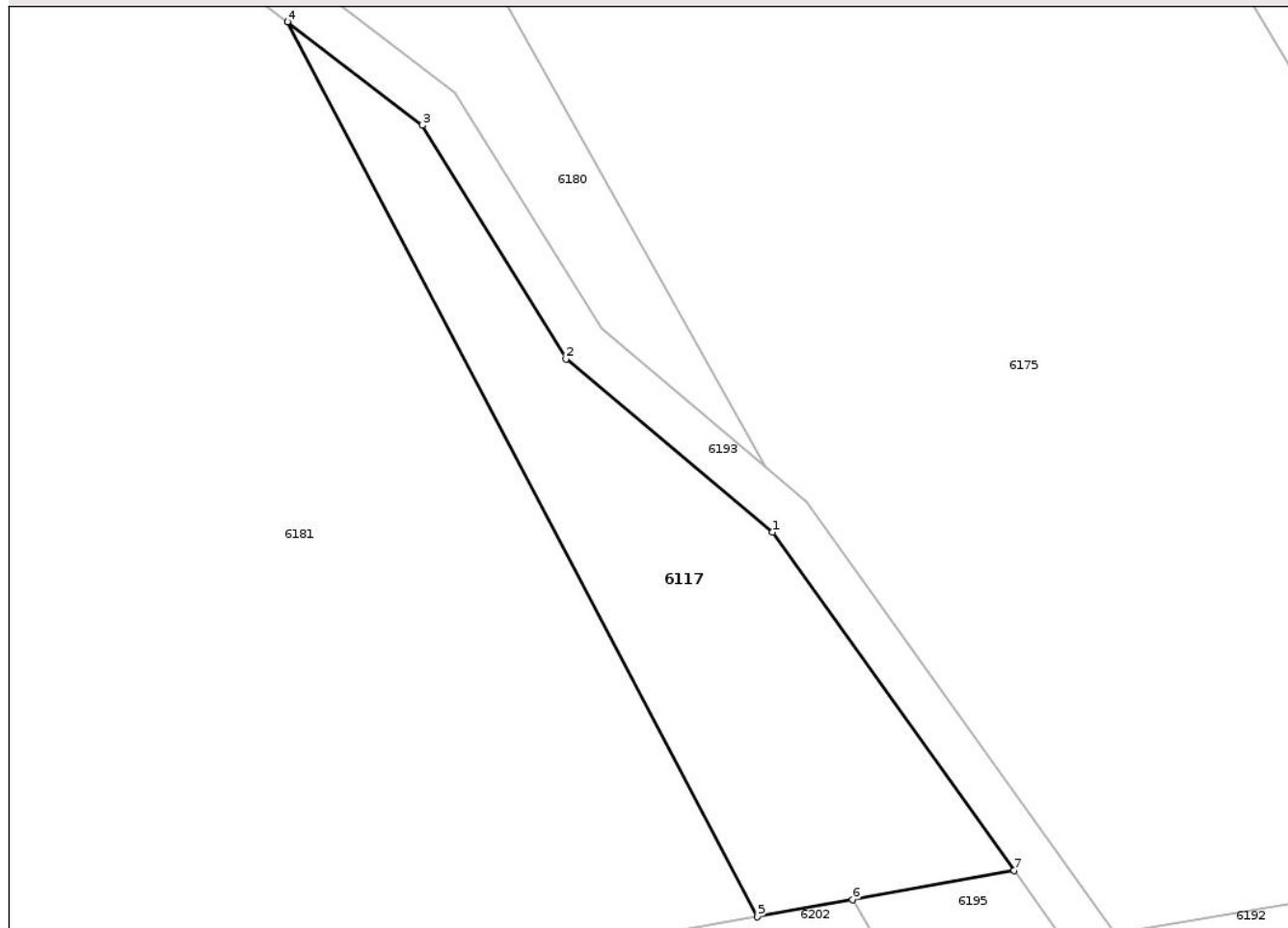
## Anexa Nr. 1 La Partea I

## Teren

Nr cadastral	Suprafața (mp)*	Observații / Referințe
	1.100	Diferența de suprafață se regăsește la ID 6180

\* Suprafața este determinată în planul de proiecție Stereo 70.

## DETALII LINIARE IMOBIL



## Date referitoare la teren

Crt	Categorie folosință	Intra vilan	Suprafața (mp)	Tarla	Parcelă	Nr. topo	Observații / Referințe
1	arabil	NU	1.100	15	357/11/2	-	

## Lungime Segmente

1) Valorile lungimilor segmentelor sunt obținute din proiecție în plan.

Punct început	X / Y	Punct sfârșit	X / Y	Lungime segment (** (m)
1	445.778,371 526.723,894	2	445.760,298 526.739,032	23.576
2	445.760,298 526.739,032	3	445.747,705 526.759,475	24.01
3	445.747,705 526.759,475	4	445.735,909 526.768,533	14.872
4	445.735,909 526.768,533	5	445.777,042 526.690,262	88.421
5	445.777,042 526.690,262	6	445.785,354 526.691,758	8.445

Punct început	X / Y	Punct sfârșit	X / Y	Lungime segment (** (m)
6	445.785,354 526.691,758	7	445.799,511 526.694,305	14.385
7	445.799,511 526.694,305	1	445.778,371 526.723,894	36.365

\*\* Lungimile segmentelor sunt determinate în planul de proiecție Stereo 70 și sunt rotunjite la 1 milimetru.

\*\*\* Distanța dintre puncte este formată din segmente cumulate ce sunt mai mici decât valoarea 1 milimetru.

Neutilizabil în Circuitul Civil



**DATE DESPRE IMOBILUL NR. 6118**

Oficiul de Cadastru și Publicitate Imobiliară SIBIU  
Biroul de Cadastru și Publicitate Imobiliară Medias

**A. Partea I. Descrierea imobilului**

TEREN Extravilan

Adresa: Jud. Sibiu

Nr. Crt	Nr cadastral Nr. topografic	Suprafața* (mp)	Observații / Referințe
A1		6.300	Sector cadastral:11 Teren neimprejmit;

**B. Partea II. Proprietari și acte**

Inscrieri privitoare la dreptul de proprietate și alte drepturi reale	Referințe
/	
Act Administrativ nr. 445/19, din 08/01/1998 emis de CJPSDPAT SIBIU (titlu de proprietate);	
B1	A1
Intabulare, drept de PROPRIETATE, dobandit prin Reconstituire, cota actuala 1/1 1) VEZA VASILE	

**C. Partea III. SARCINI .**

Inscrieri privind dezmembramintele dreptului de proprietate, drepturi reale de garanție și sarcini	Referințe
NU SUNT	

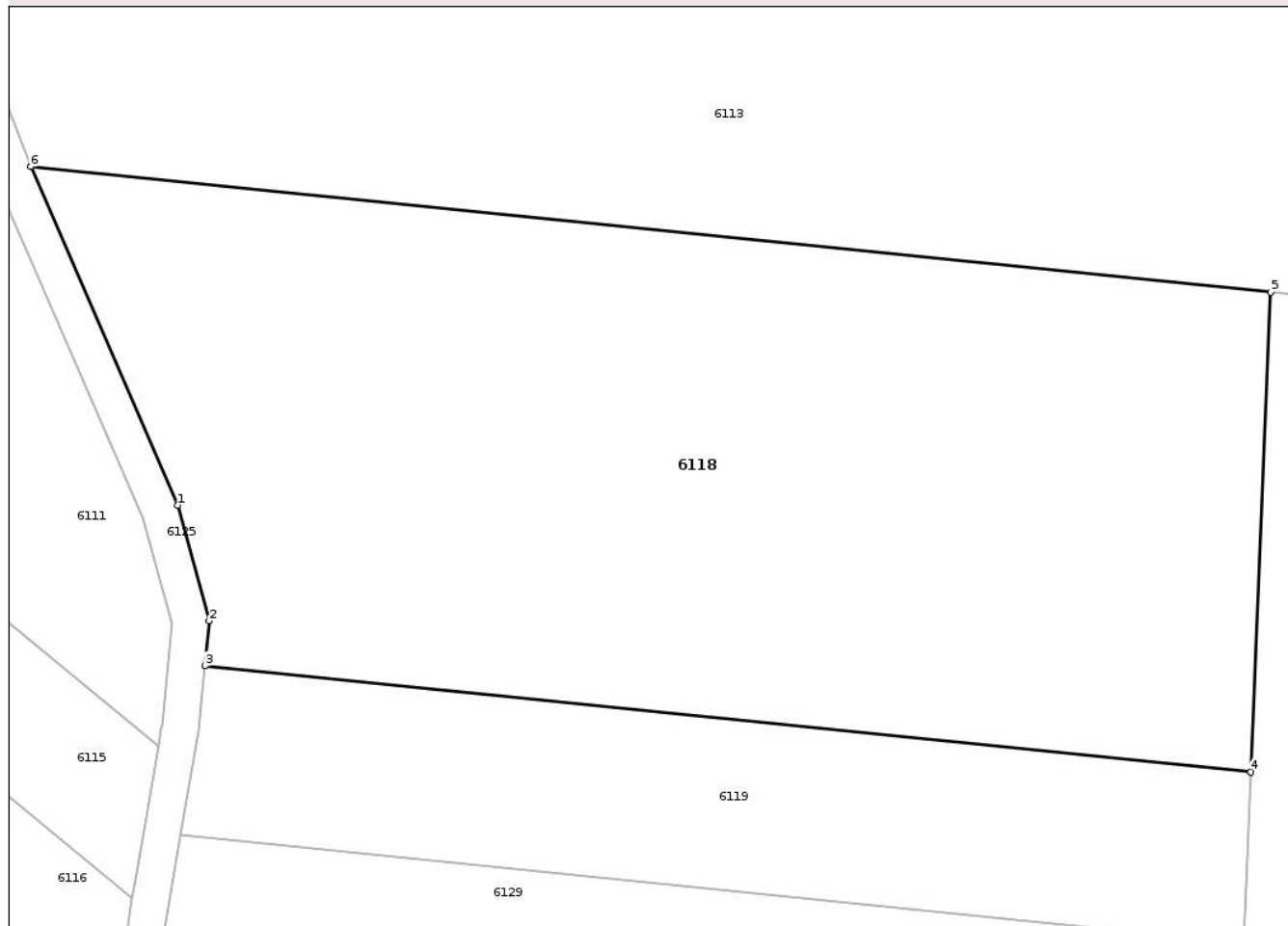
## Anexa Nr. 1 La Partea I

## Teren

Nr cadastral	Suprafața (mp)*	Observații / Referințe
	6.300	

\* Suprafața este determinată în planul de proiecție Stereo 70.

## DETALII LINIARE IMOBIL



## Date referitoare la teren

Crt	Categorie folosință	Intra vilan	Suprafața (mp)	Tarla	Parcelă	Nr. topo	Observații / Referințe
1	arabil	NU	6.300	13	337/4/1	-	Nr. parcelă 337/4 greșit în TP

## Lungime Segmente

1) Valorile lungimilor segmentelor sunt obținute din proiecție în plan.

Punct început	X / Y	Punct sfârșit	X / Y	Lungime segment (** (m)
1	445.883,656 527.978,925	2	445.887,069 527.966,481	12.903
2	445.887,069 527.966,481	3	445.886,59 527.961,624	4.881
3	445.886,59 527.961,624	4	445.999,383 527.950,208	113.369
4	445.999,383 527.950,208	5	446.001,513 528.001,882	51.718
5	446.001,513 528.001,882	6	445.867,834 528.015,411	134.362

Punct început	X / Y	Punct sfârșit	X / Y	Lungime segment (** (m)
6	445.867,834 528.015,411	1	445.883,656 527.978,925	39.769

\*\* Lungimile segmentelor sunt determinate în planul de proiecție Stereo 70 și sunt rotunjite la 1 milimetru.

\*\*\* Distanța dintre puncte este formată din segmente cumulate ce sunt mai mici decât valoarea 1 milimetru.

Neutilizabil în Circuitul Civil



**DATE DESPRE IMOBILUL NR. 6119**

Oficiul de Cadastru și Publicitate Imobiliară SIBIU  
Biroul de Cadastru și Publicitate Imobiliară Medias

**A. Partea I. Descrierea imobilului**

TEREN Extravilan

Adresa: Jud. Sibiu

Nr. Crt	Nr cadastral Nr. topografic	Suprafața* (mp)	Observații / Referințe
A1		2.100	Sector cadastral:11 Teren neimprejmuit;

**B. Partea II. Proprietari și acte**

Inscrieri privitoare la dreptul de proprietate și alte drepturi reale	Referințe
/	
Act Administrativ nr. 151419, din 26/03/2003 emis de CJPSDPAT SIBIU (titlu de proprietate);	
B1	A1
Intabulare, drept de PROPRIETATE, dobandit prin Reconstituire, cota actuala 1/1 1) HAȚEGAN VASILE	

**C. Partea III. SARCINI .**

Inscrieri privind dezmembramintele dreptului de proprietate, drepturi reale de garanție și sarcini	Referințe
NU SUNT	

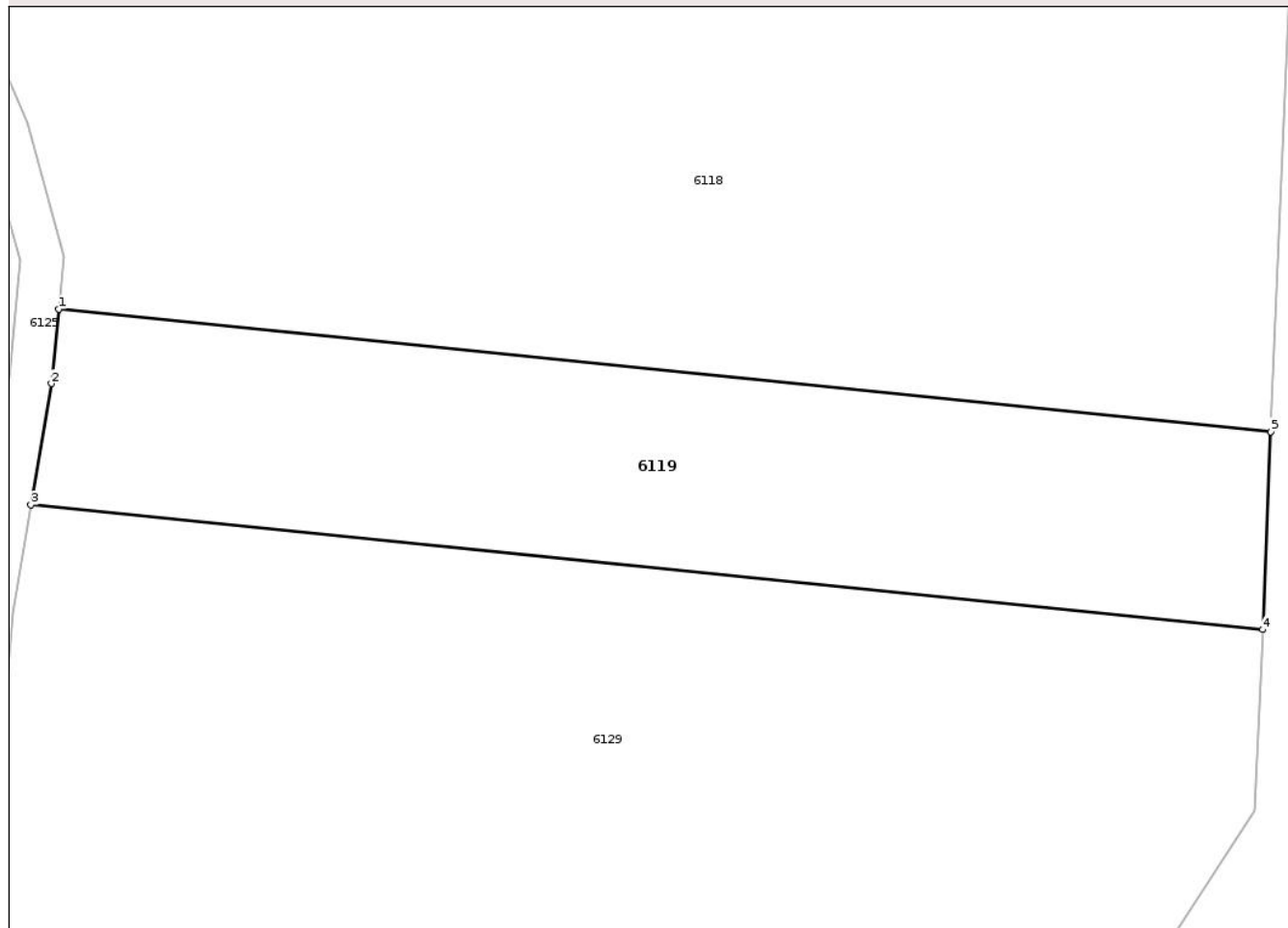
## Anexa Nr. 1 La Partea I

## Teren

Nr cadastral	Suprafața (mp)*	Observații / Referințe
	2.100	

\* Suprafața este determinată în planul de proiecție Stereo 70.

## DETALII LINIARE IMOBIL



## Date referitoare la teren

Crt	Categorie folosință	Intravilan	Suprafața (mp)	Tarla	Parcelă	Nr. topo	Observații / Referințe
1	faneata	NU	2.100	14	353/14	-	

## Lungime Segmente

1) Valorile lungimilor segmentelor sunt obținute din proiecție în plan.

Punct început	X / Y	Punct sfârșit	X / Y	Lungime segment (** (m)
1	445.886,59 527.961,624	2	445.885,905 527.954,678	6.979
2	445.885,905 527.954,678	3	445.883,989 527.943,395	11.445
3	445.883,989 527.943,395	4	445.998,623 527.931,793	115.22
4	445.998,623 527.931,793	5	445.999,383 527.950,208	18.431
5	445.999,383 527.950,208	1	445.886,59 527.961,624	113.369

\*\* Lungimile segmentelor sunt determinate în planul de proiecție Stereo 70 și sunt rotunjite la 1 milimetru.

\*\*\* Distanța dintre puncte este formată din segmente cumulate ce sunt mai mici decât valoarea 1 milimetru.

Neutilizabil în Circuitul  
Civil



**DATE DESPRE IMOBILUL NR. 6120**

Oficiul de Cadastru și Publicitate Imobiliară SIBIU  
Biroul de Cadastru și Publicitate Imobiliară Medias

**A. Partea I. Descrierea imobilului**

TEREN Extravilan

Adresa: Jud. Sibiu

Nr. Crt	Nr cadastral Nr. topografic	Suprafața* (mp)	Observații / Referințe
A1		26.900	Sector cadastral:11 Teren neimprejmuit;

**B. Partea II. Proprietari și acte**

Inscrieri privitoare la dreptul de proprietate și alte drepturi reale	Referințe
/	
Act Administrativ nr. 414/19, din 08/01/1998 emis de CJPSDPAT SIBIU (Parcela se regăsește și în TP 488/19);	
B1	A1
Intabulare, drept de PROPRIETATE, dobandit prin Reconstituire, cota actuala 1/1	
1) ȘERBAN DOINA 2) SOCACI AUREL 3) SOCACI VASILE 4) SOCACI TOADER 5) SOCACI NICOLAE	

**C. Partea III. SARCINI .**

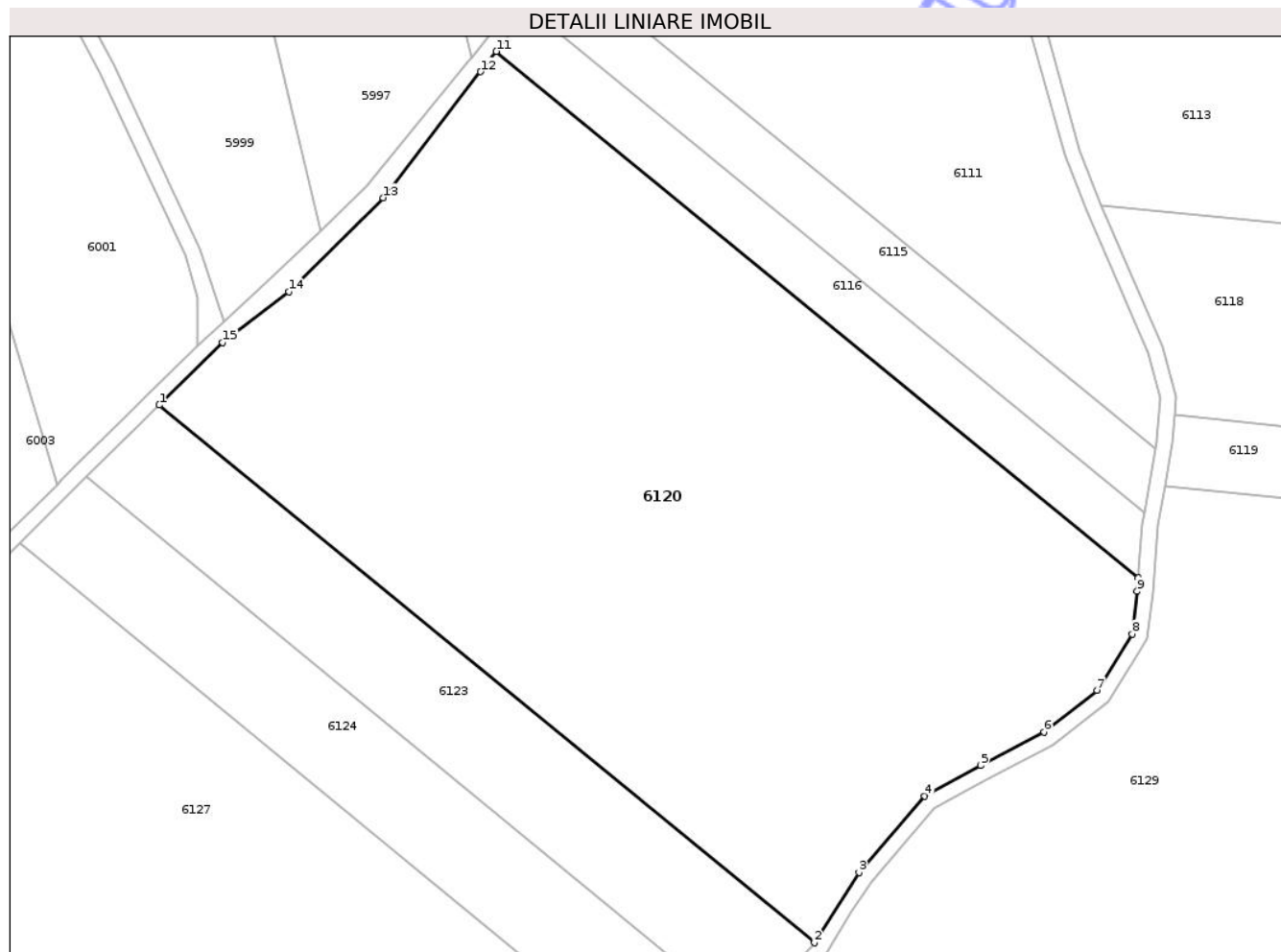
Inscrieri privind dezmembramintele dreptului de proprietate, drepturi reale de garanție și sarcini	Referințe
NU SUNT	

## Anexa Nr. 1 La Partea I

## Teren

Nr cadastral	Suprafața (mp)*	Observații / Referințe
	26.900	

\* Suprafața este determinată în planul de proiecție Stereo 70.



## Date referitoare la teren

Crt	Categorie folosință	Intra vilan	Suprafața (mp)	Tarla	Parcelă	Nr. topo	Observații / Referințe
1	arabil	NU	26.900	13	335/7	-	

## Lungime Segmente

1) Valorile lungimilor segmentelor sunt obținute din proiecție în plan.

Punct început	X / Y	Punct sfârșit	X / Y	Lungime segment (** (m)
1	445.625,911 527.964,186	2	445.794,116 527.826,315	217.489
2	445.794,116 527.826,315	3	445.805,523 527.844,326	21.32
3	445.805,523 527.844,326	4	445.822,411 527.863,951	25.891
4	445.822,411 527.863,951	5	445.836,801 527.871,77	16.377
5	445.836,801 527.871,77	6	445.853,034 527.880,382	18.375

Punct început	X / Y	Punct sfârşit	X / Y	Lungime segment (** (m)
6	445.853,034 527.880,382	7	445.866,657 527.891,001	17.273
7	445.866,657 527.891,001	8	445.875,611 527.905,512	17.052
8	445.875,611 527.905,512	9	445.876,928 527.916,47	11.037
9	445.876,928 527.916,47	10	445.877,196 527.919,835	3.375
10	445.877,196 527.919,835	11	445.712,447 528.054,874	213.021
11	445.712,447 528.054,874	12	445.708,426 528.049,686	6.564
12	445.708,426 528.049,686	13	445.683,345 528.017,327	40.94
13	445.683,345 528.017,327	14	445.659,177 527.993,264	34.105
14	445.659,177 527.993,264	15	445.642,117 527.980,201	21.487
15	445.642,117 527.980,201	1	445.625,911 527.964,186	22.784

\*\* Lungimile segmentelor sunt determinate în planul de proiecție Stereo 70 și sunt rotunjite la 1 milimetru.

\*\*\* Distanța dintre puncte este formată din segmente cumulate ce sunt mai mici decât valoarea 1 milimetru.



**DATE DESPRE IMOBILUL NR. 6121**

Oficiul de Cadastru și Publicitate Imobiliară SIBIU  
Biroul de Cadastru și Publicitate Imobiliară Medias

**A. Partea I. Descrierea imobilului**

TEREN Extravilan

Adresa: Jud. Sibiu

Nr. Crt	Nr cadastral Nr. topografic	Suprafața* (mp)	Observații / Referințe
A1		14.800	Sector cadastral:11 Teren neimprejmuit;

**B. Partea II. Proprietari și acte**

Inscrieri privitoare la dreptul de proprietate și alte drepturi reale	Referințe
/	
Act Administrativ nr. 1491/19, din 26/03/2003 emis de CJPSDPAT SIBIU (titlu de proprietate);	
B1	A1
Intabulare, drept de PROPRIETATE, dobandit prin Reconstituire, cota actuala 1/1 1) GLIGOR IOAN	

**C. Partea III. SARCINI .**

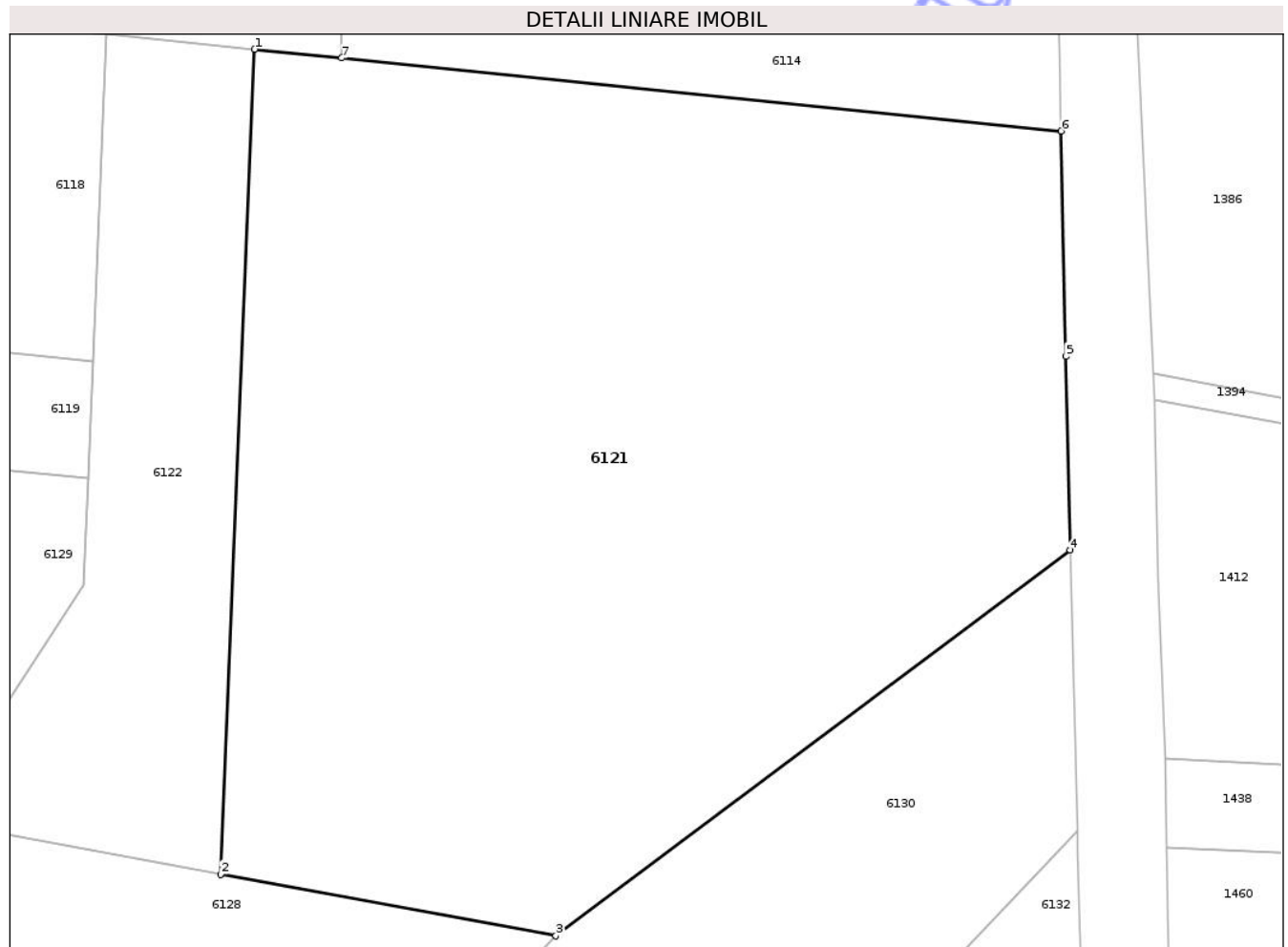
Inscrieri privind dezmembramintele dreptului de proprietate, drepturi reale de garanție și sarcini	Referințe
NU SUNT	

## Anexa Nr. 1 La Partea I

## Teren

Nr cadastral	Suprafața (mp)*	Observații / Referințe
	14.800	

\* Suprafața este determinată în planul de proiecție Stereo 70.



## Date referitoare la teren

Crt	Categorie folosință	Intra vilan	Suprafața (mp)	Tarla	Parcelă	Nr. topo	Observații / Referințe
1	arabil	NU	14.800	14	339/10	-	

## Lungime Segmente

1) Valorile lungimilor segmentelor sunt obținute din proiecție în plan.

Punct început	X / Y	Punct sfârșit	X / Y	Lungime segment (** (m)
1	446.024,864 527.999,519	2	446.019,498 527.869,38	130.249
2	446.019,498 527.869,38	3	446.072,442 527.859,642	53.832
3	446.072,442 527.859,642	4	446.153,686 527.920,512	101.516
4	446.153,686 527.920,512	5	446.152,944 527.951,069	30.566
5	446.152,944 527.951,069	6	446.152,231 527.986,628	35.566

Punct început	X / Y	Punct sfârșit	X / Y	Lungime segment (** (m)
6	446.152,231 527.986,628	7	446.038,622 527.998,126	114.19
7	446.038,622 527.998,126	1	446.024,864 527.999,519	13.829

\*\* Lungimile segmentelor sunt determinate în planul de proiecție Stereo 70 și sunt rotunjite la 1 milimetru.

\*\*\* Distanța dintre puncte este formată din segmente cumulate ce sunt mai mici decât valoarea 1 milimetru.

Neutilizabil în Circuitul Civil



**DATE DESPRE IMOBILUL NR. 6122**

Oficiul de Cadastru și Publicitate Imobiliară SIBIU  
Biroul de Cadastru și Publicitate Imobiliară Medias

**A. Partea I. Descrierea imobilului**

TEREN Extravilan

Adresa: Jud. Sibiu

Nr. Crt	Nr cadastral Nr. topografic	Suprafața* (mp)	Observații / Referințe
A1		3.500	Sector cadastral:11 Teren neimprejmit;

**B. Partea II. Proprietari și acte**

Inscrieri privitoare la dreptul de proprietate și alte drepturi reale	Referințe
/	
Act Administrativ nr. 151619, din 26/03/2003 emis de CJPSDPAT SIBIU (titlu de proprietate);	
B1	A1
Intabulare, drept de PROPRIETATE, dobandit prin Reconstituire, cota actuala 1/1 1) GLIGOR TEODOR	

**C. Partea III. SARCINI .**

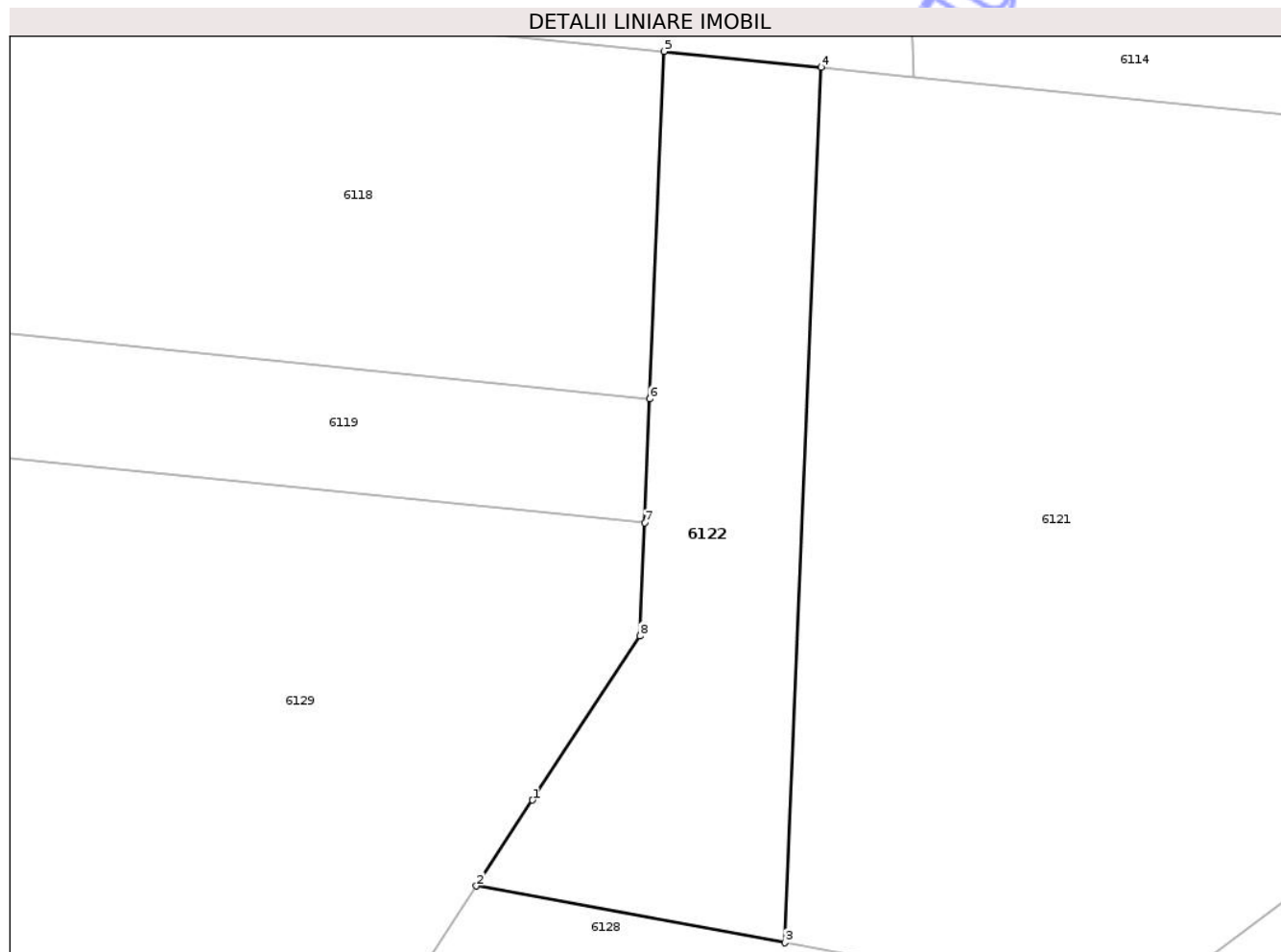
Inscrieri privind dezmembramintele dreptului de proprietate, drepturi reale de garanție și sarcini	Referințe
NU SUNT	

## Anexa Nr. 1 La Partea I

## Teren

Nr cadastral	Suprafața (mp)*	Observații / Referințe
	3.500	

\* Suprafața este determinată în planul de proiecție Stereo 70.



## Date referitoare la teren

Crt	Categorie folosință	Intra vilan	Suprafața (mp)	Tarla	Parcelă	Nr. topo	Observații / Referințe
1	arabil	NU	3.500	14	339/9	-	

## Lungime Segmente

1) Valorile lungimilor segmentelor sunt obținute din proiecție în plan.

Punct început	X / Y	Punct sfârșit	X / Y	Lungime segment (** (m)
1	445.981,955 527.890,577	2	445.973,608 527.877,82	15.245
2	445.973,608 527.877,82	3	446.019,498 527.869,38	46.66
3	446.019,498 527.869,38	4	446.024,864 527.999,519	130.249
4	446.024,864 527.999,519	5	446.001,513 528.001,882	23.47
5	446.001,513 528.001,882	6	445.999,383 527.950,208	51.718

Punct început	X / Y	Punct sfârșit	X / Y	Lungime segment (** (m)
6	445.999,383 527.950,208	7	445.998,623 527.931,793	18.431
7	445.998,623 527.931,793	8	445.997,931 527.914,99	16.818
8	445.997,931 527.914,99	1	445.981,955 527.890,577	29.175

\*\* Lungimile segmentelor sunt determinate în planul de proiecție Stereo 70 și sunt rotunjite la 1 milimetru.

\*\*\* Distanța dintre puncte este formată din segmente cumulate ce sunt mai mici decât valoarea 1 milimetru.

Neutilizabil în Circuitul Civil



**DATE DESPRE IMOBILUL NR. 6123**

Oficiul de Cadastru și Publicitate Imobiliară SIBIU  
Biroul de Cadastru și Publicitate Imobiliară Medias

**A. Partea I. Descrierea imobilului**

TEREN Extravilan

Adresa: Jud. Sibiu

Nr. Crt	Nr cadastral Nr. topografic	Suprafața* (mp)	Observații / Referințe
A1		5.700	Sector cadastral:11 Teren neimprejmuit;

**B. Partea II. Proprietari și acte**

Inscrieri privitoare la dreptul de proprietate și alte drepturi reale		Referințe
/		
Act Normativ nr. 7, din 13/03/1996 emis de PARLAMENTUL ROMÂNIEI (art.13 alin.15);		
B1	Inscrierea provizorie, drept de PROPRIETATE, dobandit prin Lege, cota actuala 1/1 1) COMUNA BAZNA, CIF:4307050, PROPRIETAR NEIDENTIFICAT	A1

**C. Partea III. SARCINI .**

Inscrieri privind dezmembramintele dreptului de proprietate, drepturi reale de garanție și sarcini	Referințe
NU SUNT	

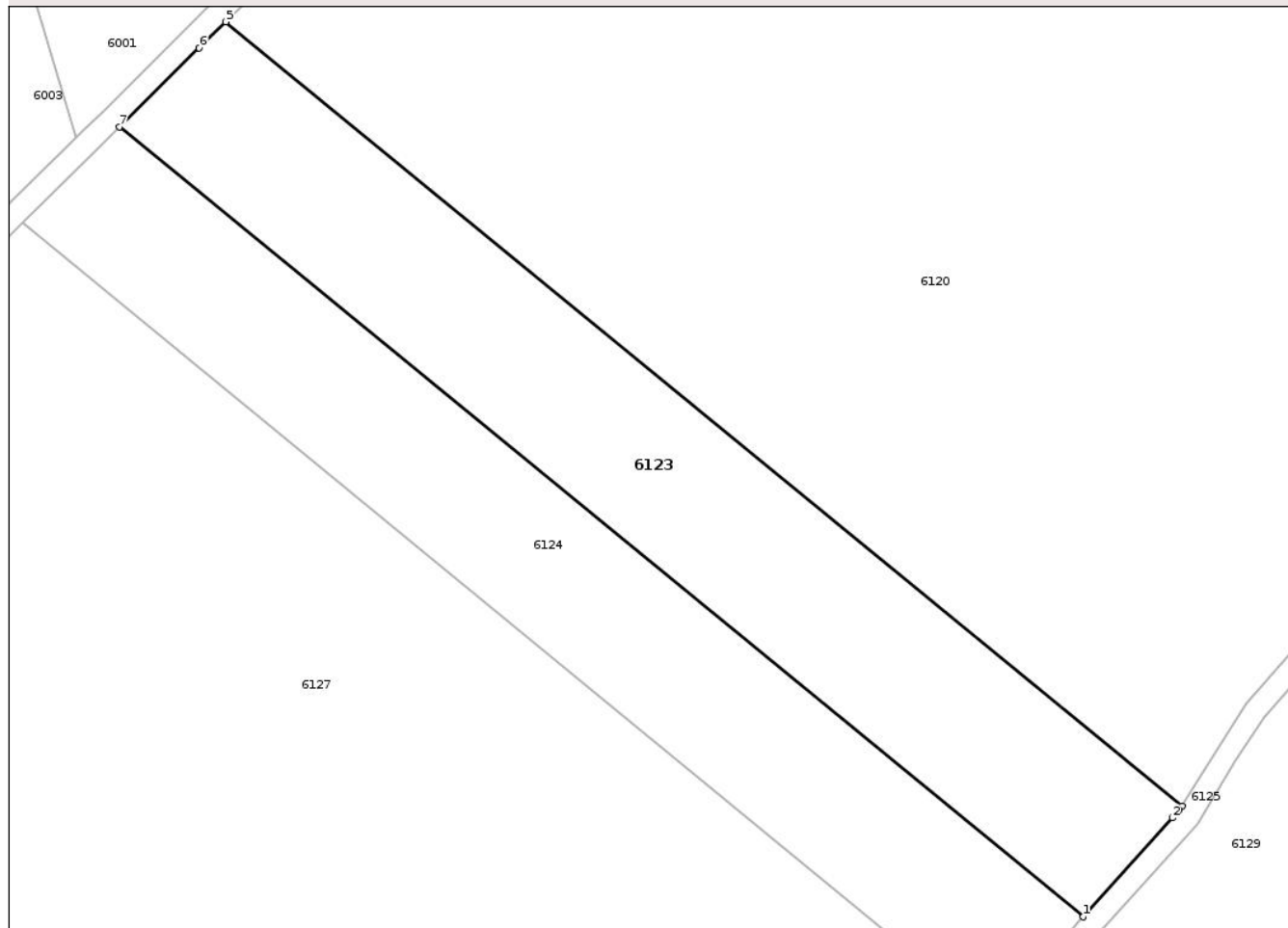
## Anexa Nr. 1 La Partea I

## Teren

Nr cadastral	Suprafața (mp)*	Observații / Referințe
	5.700	

\* Suprafața este determinată în planul de proiecție Stereo 70.

## DETALII LINIARE IMOBIL



## Date referitoare la teren

Crt	Categorie folosință	Intra vilan	Suprafața (mp)	Tarla	Parcelă	Nr. topo	Observații / Referințe
1	arabil	NU	5.700	14	335/6	-	

## Lungime Segmente

1) Valorile lungimilor segmentelor sunt obținute din proiecție în plan.

Punct început	X / Y	Punct sfârșit	X / Y	Lungime segment (** (m)
1	445.776,731 527.806,816	2	445.792,42 527.824,218	23.43
2	445.792,42 527.824,218	3	445.793,668 527.825,608	1.868
3	445.793,668 527.825,608	4	445.794,116 527.826,315	0.836
4	445.794,116 527.826,315	5	445.625,911 527.964,186	217.489
5	445.625,911 527.964,186	6	445.621,229 527.959,559	6.582

Punct început	X / Y	Punct sfârșit	X / Y	Lungime segment (** (m)
6	445.621,229 527.959,559	7	445.607,244 527.945,739	19.662
7	445.607,244 527.945,739	1	445.776,731 527.806,816	219.147

\*\* Lungimile segmentelor sunt determinate în planul de proiecție Stereo 70 și sunt rotunjite la 1 milimetru.

\*\*\* Distanța dintre puncte este formată din segmente cumulate ce sunt mai mici decât valoarea 1 milimetru.

Neutilizabil în Circuitul Civil



**DATE DESPRE IMOBILUL NR. 6124**

Oficiul de Cadastru și Publicitate Imobiliară SIBIU  
Biroul de Cadastru și Publicitate Imobiliară Medias

**A. Partea I. Descrierea imobilului**

TEREN Extravilan

Adresa: Jud. Sibiu

Nr. Crt	Nr cadastral Nr. topografic	Suprafața* (mp)	Observații / Referințe
A1		5.300	Sector cadastral:11 Teren neimprejmuit;

**B. Partea II. Proprietari și acte**

Inscrieri privitoare la dreptul de proprietate și alte drepturi reale		Referințe
/		
Act Administrativ nr. 365/19, din 08/09/1995 emis de CJPSDPAT SIBIU (Parcela se regăsește și în TP 525/19, 802/19);		
B1	Intabulare, drept de PROPRIETATE, dobandit prin Reconstituire, cota actuala 1/1 1) VASIU IOAN	A1

**C. Partea III. SARCINI .**

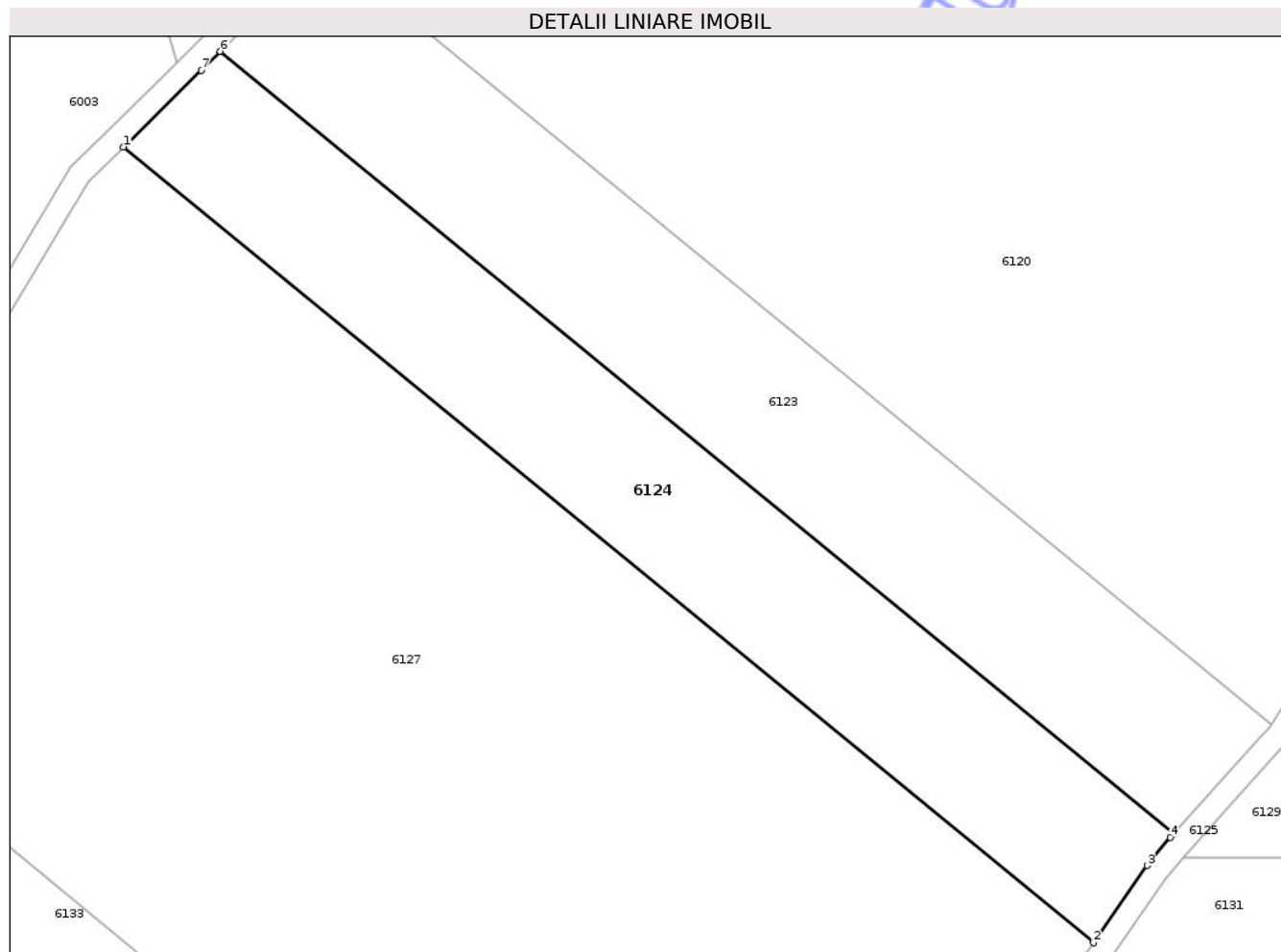
Inscrieri privind dezmembramintele dreptului de proprietate, drepturi reale de garanție și sarcini	Referințe
NU SUNT	

## Anexa Nr. 1 La Partea I

## Teren

Nr cadastral	Suprafața (mp)*	Observații / Referințe
	5.300	

\* Suprafața este determinată în planul de proiecție Stereo 70.



## Date referitoare la teren

Crt	Categorie folosință	Intra vilan	Suprafața (mp)	Tarla	Parcelă	Nr. topo	Observații / Referințe
1	arabil	NU	5.300	13	335/5	-	

## Lungime Segmente

1) Valorile lungimilor segmentelor sunt obținute din proiecție în plan.

Punct început	X / Y	Punct sfârșit	X / Y	Lungime segment (** (m)
1	445.590,075 527.928,772	2	445.762,46 527.787,474	222.894
2	445.762,46 527.787,474	3	445.771,996 527.801,201	16.713
3	445.771,996 527.801,201	4	445.776,142 527.806,163	6.467
4	445.776,142 527.806,163	5	445.776,731 527.806,816	0.879
5	445.776,731 527.806,816	6	445.607,244 527.945,739	219.147

Punct început	X / Y	Punct sfârșit	X / Y	Lungime segment (** (m)
6	445.607,244 527.945,739	7	445.603,844 527.942,379	4.78
7	445.603,844 527.942,379	1	445.590,075 527.928,772	19.358

\*\* Lungimile segmentelor sunt determinate în planul de proiecție Stereo 70 și sunt rotunjite la 1 milimetru.

\*\*\* Distanța dintre puncte este formată din segmente cumulate ce sunt mai mici decât valoarea 1 milimetru.

Neutilizabil în Circuitul Civil



**DATE DESPRE IMOBILUL NR. 6125**

Oficiul de Cadastru și Publicitate Imobiliară SIBIU  
Biroul de Cadastru și Publicitate Imobiliară Medias

**A. Partea I. Descrierea imobilului**

TEREN Extravilan

Adresa: Jud. Sibiu

Nr. Crt	Nr cadastral Nr. topografic	Suprafața* (mp)	Observații / Referințe
A1		2.800	Sector cadastral:11 Teren neimprejmuit;

**B. Partea II. Proprietari și acte**

Inscrieri privitoare la dreptul de proprietate și alte drepturi reale	Referințe
/	
Act Normativ nr. 978, din 05/09/2002 emis de GUVERNUL ROMÂNIEI (+ Adeverința nr.2002/14.05.2024 emisă de PRIMĂRIA COMUNEI BAZNA);	
B1	A1
Intabulare, drept de PROPRIETATE, dobandit prin Lege, cota actuala 1/1 1) COMUNA BAZNA - DOMENIUL PUBLIC, CIF:4307050	

**C. Partea III. SARCINI .**

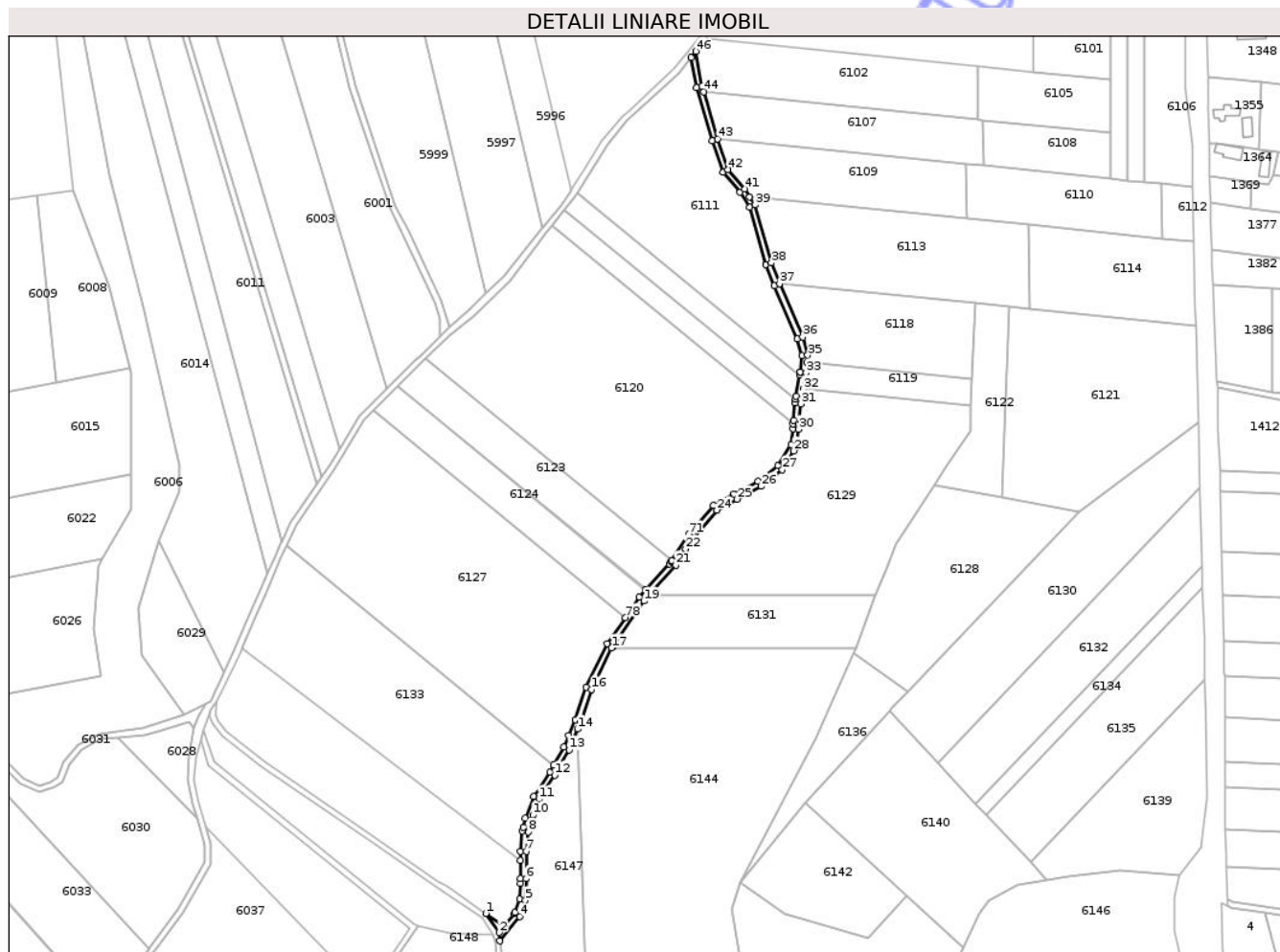
Inscrieri privind dezmembramintele dreptului de proprietate, drepturi reale de garanție și sarcini	Referințe
NU SUNT	

## Anexa Nr. 1 La Partea I

## Teren

Nr cadastral	Suprafața (mp)*	Observații / Referințe
	2.800	

\* Suprafața este determinată în planul de proiecție Stereo 70.



## Date referitoare la teren

Crt	Categorie folosință	Intravilan	Suprafața (mp)	Tarla	Parcelă	Nr. topo	Observații / Referințe
1	drum	NU	2.800	13	334, 335/2	-	

## Lungime Segmente

1) Valorile lungimilor segmentelor sunt obținute din proiecție în plan.

Punct început	X / Y	Punct sfârșit	X / Y	Lungime segment
1	445.667,105 / 527.585,483	2	445.676,307 / 527.572,519	15.898
4	445.690,27 / 527.583,314	5	445.694,251 / 527.594,445	11.822
7	445.694,77 / 527.627,759	8	445.696,107 / 527.641,194	13.501
10	445.699,275 / 527.652,638	11	445.703,39 / 527.663,526	11.64
13	445.724,032 / 527.697,215	14	445.729,908 / 527.711,374	15.329
16	445.739,281 / 527.738,429	17	445.753,081 / 527.766,641	31.406
2	445.676,307 / 527.572,519	3	445.676,774 / 527.566,762	5.776
5	445.694,251 / 527.594,445	6	445.694,7 / 527.609,187	14.749
8	445.696,107 / 527.641,194	9	445.697,987 / 527.649,232	8.254
11	445.703,39 / 527.663,526	12	445.714,236 / 527.679,932	19.667
14	445.729,908 / 527.711,374	15	445.732,008 / 527.716,437	5.481
17	445.753,081 / 527.766,641	18	445.753,612 / 527.767,726	1.208
3	445.676,774 / 527.566,762	4	445.690,27 / 527.583,314	21.357
6	445.694,7 / 527.609,187	7	445.694,77 / 527.627,759	18.572
9	445.697,987 / 527.649,232	10	445.699,275 / 527.652,638	3.642
12	445.714,236 / 527.679,932	13	445.724,032 / 527.697,215	19.867
15	445.732,008 / 527.716,437	16	445.739,281 / 527.738,429	23.164
18	445.753,612 / 527.767,726	19	445.775,179 / 527.798,772	37.802

Punct început	X / Y	Punct sfârșit	X / Y	Lungime segment	Punct început	X / Y	Punct sfârșit	X / Y	Lungime segment	Punct început	X / Y	Punct sfârșit	X / Y	Lungime segment
19	445.775,179 527.798,772	20	445.778,379 527.802,602	4.991	20	445.778,379 527.802,602	21	445.796,905 527.823,225	27.72 2	21	445.796,905 527.823,225	22	445.803,5 527.834,295	12.88 6
22	445.803,5 527.834,295	23	445.808,698 527.841,884	9.199	23	445.808,698 527.841,884	24	445.824,965 527.860,787	24.93 8	24	445.824,965 527.860,787	25	445.838,693 527.868,246	15.62 4
25	445.838,693 527.868,246	26	445.855,217 527.877,012	18.70 5	26	445.855,217 527.877,012	27	445.869,683 527.888,288	18.34 2	27	445.869,683 527.888,288	28	445.877,612 527.901,137	15.09 9
28	445.877,612 527.901,137	29	445.879,477 527.904,16	3.552	29	445.879,477 527.904,16	30	445.880,901 527.915,964	11.88 9	30	445.880,901 527.915,964	31	445.882,286 527.933,364	17.45 5
31	445.882,286 527.933,364	32	445.883,989 527.943,395	10.17 5	32	445.883,989 527.943,395	33	445.885,905 527.954,678	11.44 5	33	445.885,905 527.954,678	34	445.886,59 527.961,624	6.979
34	445.886,59 527.961,624	35	445.887,069 527.966,481	4.881	35	445.887,069 527.966,481	36	445.883,656 527.978,925	12.90 3	36	445.883,656 527.978,925	37	445.867,834 528.015,411	39.76 9
37	445.867,834 528.015,411	38	445.862,208 528.029,688	15.34 5	38	445.862,208 528.029,688	39	445.851,185 528.069,106	40.93 1	39	445.851,185 528.069,106	40	445.847,464 528.074,687	6.707
40	445.847,464 528.074,687	41	445.843,852 528.080,104	6.511	41	445.843,852 528.080,104	42	445.832,607 528.093,302	17.33 8	42	445.832,607 528.093,302	43	445.825,694 528.114,186	21.99 9
43	445.825,694 528.114,186	44	445.816,068 528.146,327	33.55 1	44	445.816,068 528.146,327	45	445.814,903 528.150,219	4.063	45	445.814,903 528.150,219	46	445.810,55 528.173,998	24.17 4
46	445.810,55 528.173,998	47	445.807,258 528.169,767	5.36	47	445.807,258 528.169,767	48	445.811,008 528.149,282	20.82 5	48	445.811,008 528.149,282	49	445.821,878 528.112,984	37.89 1
49	445.821,878 528.112,984	50	445.829,055 528.091,302	22.83 8	50	445.829,055 528.091,302	51	445.840,654 528.077,689	17.88 5	51	445.840,654 528.077,689	52	445.847,504 528.067,416	12.34 7
52	445.847,504 528.067,416	53	445.858,412 528.028,413	40.5	53	445.858,412 528.028,413	54	445.864,101 528.013,974	15.51 9	54	445.864,101 528.013,974	55	445.879,874 527.977,594	39.65 2
55	445.879,874 527.977,594	56	445.883,016 527.966,137	11.88	56	445.883,016 527.966,137	57	445.881,938 527.955,21	10.98	57	445.881,938 527.955,21	58	445.881,892 527.954,938	0.276
58	445.881,892 527.954,938	59	445.881,561 527.952,987	1.978	59	445.881,561 527.952,987	60	445.879,112 527.938,566	14.62 8	60	445.879,112 527.938,566	61	445.878,768 527.936,539	2.056
61	445.878,768 527.936,539	62	445.878,313 527.933,858	2.719	62	445.878,313 527.933,858	63	445.877,376 527.922,094	11.80 1	63	445.877,376 527.922,094	64	445.877,196 527.919,835	2.267
64	445.877,196 527.919,835	65	445.876,928 527.916,47	3.375	65	445.876,928 527.916,47	66	445.875,611 527.905,512	11.03 7	66	445.875,611 527.905,512	67	445.866,657 527.891,001	17.05 2
67	445.866,657 527.891,001	68	445.853,034 527.880,382	17.27 3	68	445.853,034 527.880,382	69	445.836,801 527.871,77	18.37 5	69	445.836,801 527.871,77	70	445.822,411 527.863,951	16.37 7
70	445.822,411 527.863,951	71	445.805,523 527.844,326	25.89 1	71	445.805,523 527.844,326	72	445.794,116 527.826,315	21.32	72	445.794,116 527.826,315	73	445.793,668 527.825,608	0.836
73	445.793,668 527.825,608	74	445.792,42 527.824,218	1.868	74	445.792,42 527.824,218	75	445.776,731 527.806,816	23.43	75	445.776,731 527.806,816	76	445.776,142 527.806,163	0.879
76	445.776,142 527.806,163	77	445.771,996 527.801,201	6.467	77	445.771,996 527.801,201	78	445.762,46 527.787,474	16.71 3	78	445.762,46 527.787,474	79	445.750,152 527.769,758	21.57 2
79	445.750,152 527.769,758	80	445.735,568 527.739,943	33.19 1	80	445.735,568 527.739,943	81	445.728,257 527.717,833	23.28 7	81	445.728,257 527.717,833	82	445.723,707 527.706,867	11.87 3
82	445.723,707 527.706,867	83	445.720,432 527.698,975	8.545	83	445.720,432 527.698,975	84	445.713,435 527.686,631	14.18 9	84	445.713,435 527.686,631	85	445.710,824 527.682,023	5.296
85	445.710,824 527.682,023	86	445.699,807 527.665,359	19.97 7	86	445.699,807 527.665,359	87	445.694,152 527.650,399	15.99 3	87	445.694,152 527.650,399	88	445.692,698 527.644,184	6.383
88	445.692,698 527.644,184	89	445.692,153 527.641,851	2.397	89	445.692,153 527.641,851	90	445.690,771 527.627,965	13.95 4	90	445.690,771 527.627,965	91	445.690,748 527.621,761	6.205
91	445.690,748 527.621,761	92	445.690,701 527.609,256	12.50 5	92	445.690,701 527.609,256	93	445.690,604 527.606,102	3.155	93	445.690,604 527.606,102	94	445.690,272 527.595,198	10.90 9
94	445.690,272 527.595,198	95	445.687,09 527.586,3	9.45	95	445.687,09 527.586,3	96	445.686,736 527.585,309	1.052	96	445.686,736 527.585,309	97	445.679,701 527.577,285	10.67 1
97	445.679,701 527.577,285	1	445.667,105 527.585,483	15.02 9										

\*\* Lungimile segmentelor sunt determinate în planul de proiecție Stereo 70 și sunt rotunjite la 1 milimetru.

\*\*\* Distanța dintre puncte este formată din segmente cumulate ce sunt mai mici decât valoarea 1 milimetru.



**DATE DESPRE IMOBILUL NR. 6126**

Oficiul de Cadastru și Publicitate Imobiliară SIBIU  
Biroul de Cadastru și Publicitate Imobiliară Medias

**A. Partea I. Descrierea imobilului**

TEREN Extravilan

Adresa: Jud. Sibiu

Nr. Crt	Nr cadastral Nr. topografic	Suprafața* (mp)	Observații / Referințe
A1		5.100	Sector cadastral:11 Teren neimprejmuit; Diferența de suprafață se regăsește la ID 6138

**B. Partea II. Proprietari și acte**

Inscrieri privitoare la dreptul de proprietate și alte drepturi reale		Referințe
/		
Act Administrativ nr. 2373/19, din 04/03/2003 emis de CJPSDPAT SIBIU (Parcela se regăsește și în TP 772/19, 440/19);		
B1	Intabulare, drept de PROPRIETATE, dobandit prin Reconstituire, cota actuala 1/1 1) <b>MOGA VASILE</b>	A1
Act Normativ nr. 7, din 13/03/1996 emis de PARLAMENTUL ROMÂNIEI;		
B2	Se notează suprapunerea reală a trei acte de proprietate: Titlu de proprietate 2373/19/04.03.2003 prin care s-a întabulat dreptul de proprietate asupra parcelei 335/1/1 în suprafața de 9500 mp în favoarea lui MOGA VASILE, titlu de proprietate 772/19/20.03.2000 prin care s-a întabulat dreptul de proprietate asupra parcelei 335/1 în suprafața de 7300 mp în favoarea lui MOGA VASILE, titlu de proprietate 440/19/08.01.1998 prin care s-a întabulat dreptul de proprietate asupra parcelei 335/1/1 în suprafața de 7800 mp în favoarea lui MOGA VASILE.	A1

**C. Partea III. SARCINI .**

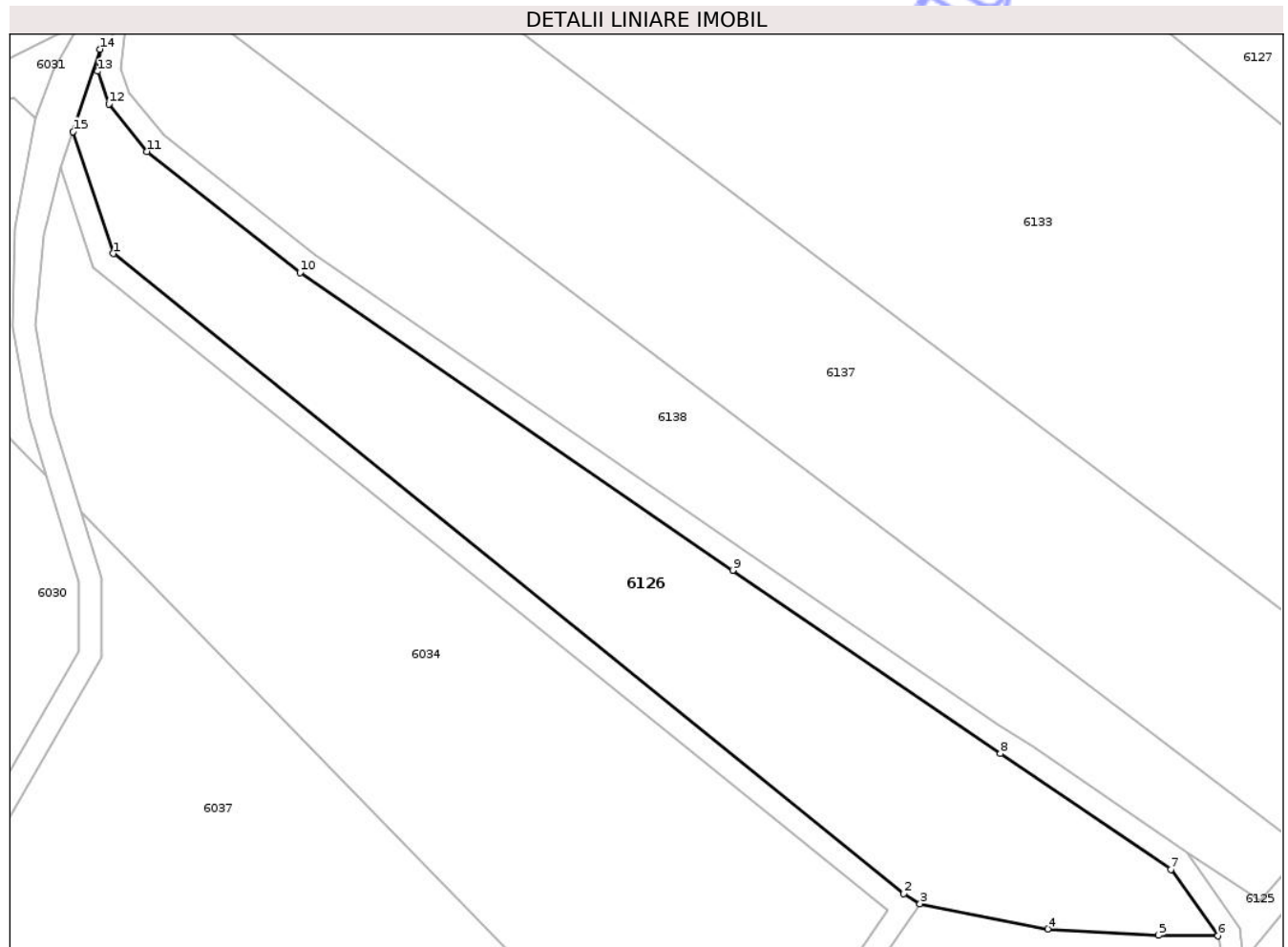
Inscrieri privind dezmembramintele dreptului de proprietate, drepturi reale de garanție și sarcini	Referințe
NU SUNT	

## Anexa Nr. 1 La Partea I

## Teren

Nr cadastral	Suprafața (mp)*	Observații / Referințe
	5.100	Diferența de suprafață se regăsește la ID 6138

\* Suprafața este determinată în planul de proiecție Stereo 70.



## Date referitoare la teren

Crt	Categorie folosință	Intravilan	Suprafața (mp)	Tarla	Parcelă	Nr. topo	Observații / Referințe
1	arabil	NU	5.100	13	335/1/1/2	-	

## Lungime Segmente

1) Valorile lungimilor segmentelor sunt obținute din proiecție în plan.

Punct început	X / Y	Punct sfârșit	X / Y	Lungime segment (** (m)
1	445.481,376 527.689,005	2	445.618,054 527.578,451	175.793
2	445.618,054 527.578,451	3	445.620,879 527.576,65	3.35
3	445.620,879 527.576,65	4	445.642,982 527.572,31	22.525
4	445.642,982 527.572,31	5	445.662,098 527.571,174	19.15
5	445.662,098 527.571,174	6	445.672,409 527.571,1	10.312

Punct început	X / Y	Punct sfârşit	X / Y	Lungime segment (** (m)
6	445.672,409 527.571,1	7	445.664,256 527.582,587	14.086
7	445.664,256 527.582,587	8	445.634,777 527.602,602	35.631
8	445.634,777 527.602,602	9	445.588,48 527.634,273	56.094
9	445.588,48 527.634,273	10	445.513,65 527.685,76	90.832
10	445.513,65 527.685,76	11	445.487,198 527.706,673	33.72
11	445.487,198 527.706,673	12	445.480,6 527.714,891	10.539
12	445.480,6 527.714,891	13	445.478,653 527.720,514	5.95
13	445.478,653 527.720,514	14	445.479,078 527.724,323	3.833
14	445.479,078 527.724,323	15	445.474,383 527.710,089	14.988
15	445.474,383 527.710,089	1	445.481,376 527.689,005	22.214

\*\* Lungimile segmentelor sunt determinate în planul de proiecţie Stereo 70 şi sunt rotunjite la 1 milimetru.

\*\*\* Distanţa dintre puncte este formată din segmente cumulate ce sunt mai mici decât valoarea 1 milimetru.





## DATE DESPRE IMOBILUL NR. 6127

Oficiul de Cadastru și Publicitate Imobiliară SIBIU  
Biroul de Cadastru și Publicitate Imobiliară Medias

## A. Partea I. Descrierea imobilului

TEREN Extravilan

Adresa: Jud. Sibiu

Nr. Crt	Nr cadastral Nr. topografic	Suprafața* (mp)	Observații / Referințe
A1		25.000	Sector cadastral:11 Teren neimprejmuit;

## B. Partea II. Proprietari și acte

Inscrieri privitoare la dreptul de proprietate și alte drepturi reale	Referințe
/	
Act Administrativ nr. 457/19, din 08/01/1998 emis de CJPSDPAT SIBIU (titlu de proprietate);	
B1	A1
Intabulare, drept de PROPRIETATE, dobandit prin Reconstituire, cota actuala 1/1	
1) MOLDOVAN NICOLAE	

## C. Partea III. SARCINI .

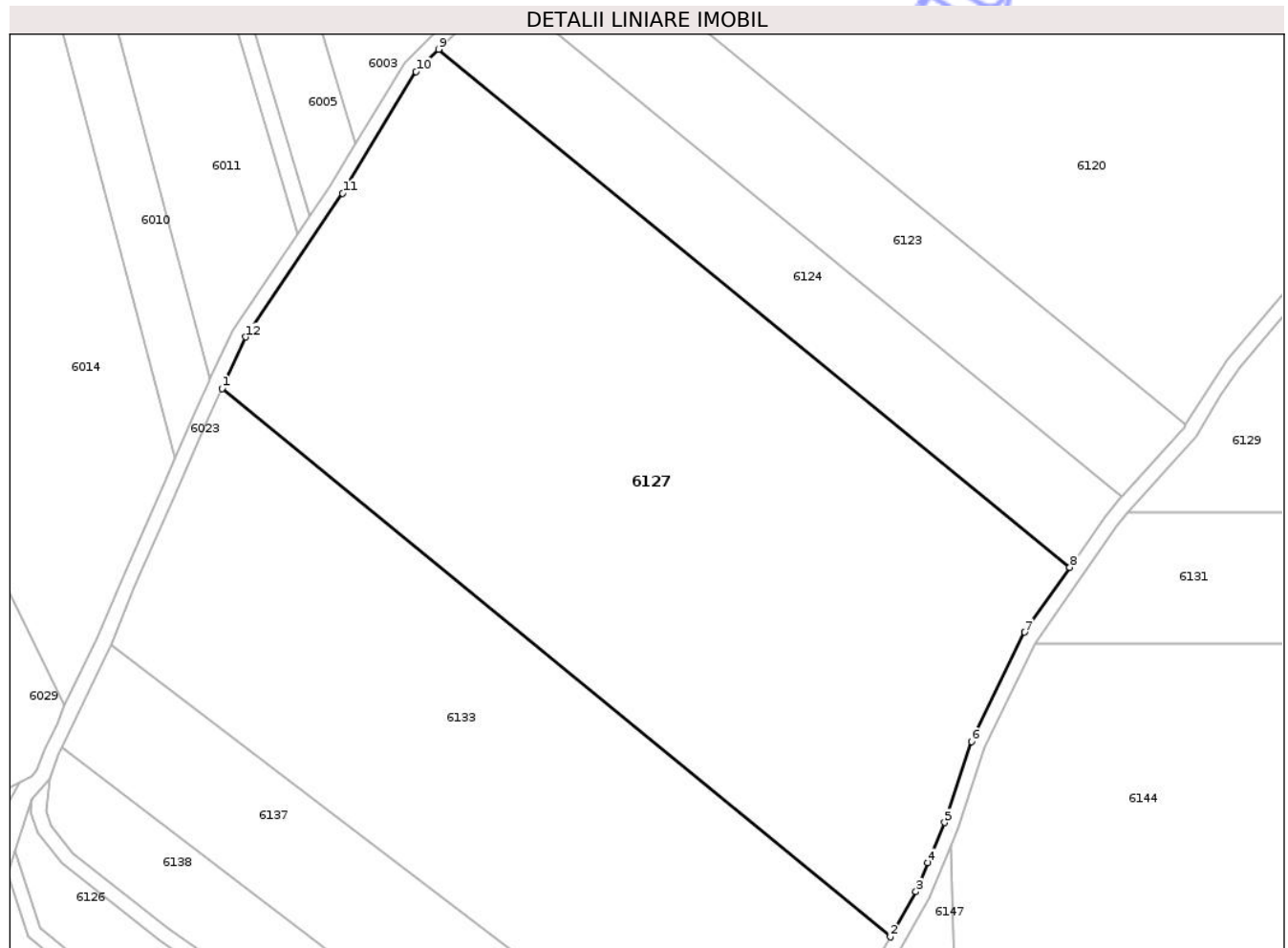
Inscrieri privind dezmembramintele dreptului de proprietate, drepturi reale de garanție și sarcini	Referințe
NU SUNT	

## Anexa Nr. 1 La Partea I

## Teren

Nr cadastral	Suprafața (mp)*	Observații / Referințe
	25.000	

\* Suprafața este determinată în planul de proiecție Stereo 70.



## Date referitoare la teren

Crt	Categorie folosință	Intra vilan	Suprafața (mp)	Tarla	Parcelă	Nr. topo	Observații / Referințe
1	arabil	NU	25.000	13	335/4	-	

## Lungime Segmente

1) Valorile lungimilor segmentelor sunt obținute din proiecție în plan.

Punct început	X / Y	Punct sfârșit	X / Y	Lungime segment (** (m)
1	445.530,913 527.836,238	2	445.713,435 527.686,631	236.001
2	445.713,435 527.686,631	3	445.720,432 527.698,975	14.189
3	445.720,432 527.698,975	4	445.723,707 527.706,867	8.545
4	445.723,707 527.706,867	5	445.728,257 527.717,833	11.873
5	445.728,257 527.717,833	6	445.735,568 527.739,943	23.287

Punct început	X / Y	Punct sfârşit	X / Y	Lungime segment (** (m)
6	445.735,568 527.739,943	7	445.750,152 527.769,758	33.191
7	445.750,152 527.769,758	8	445.762,46 527.787,474	21.572
8	445.762,46 527.787,474	9	445.590,075 527.928,772	222.894
9	445.590,075 527.928,772	10	445.583,912 527.922,683	8.663
10	445.583,912 527.922,683	11	445.563,86 527.889,526	38.749
11	445.563,86 527.889,526	12	445.537,383 527.850,269	47.352
12	445.537,383 527.850,269	1	445.530,913 527.836,238	15.451

\*\* Lungimile segmentelor sunt determinate în planul de proiecţie Stereo 70 şi sunt rotunjite la 1 milimetru.

\*\*\* Distanţa dintre puncte este formată din segmente cumulate ce sunt mai mici decât valoarea 1 milimetru.

Neutilizabil în Circuitul Civil



**DATE DESPRE IMOBILUL NR. 6128**

Oficiul de Cadastru și Publicitate Imobiliară SIBIU  
Biroul de Cadastru și Publicitate Imobiliară Medias

**A. Partea I. Descrierea imobilului**

TEREN Extravilan

Adresa: Jud. Sibiu

Nr. Crt	Nr cadastral Nr. topografic	Suprafața* (mp)	Observații / Referințe
A1		10.400	Sector cadastral:11 Teren neimprejmuit;

**B. Partea II. Proprietari și acte**

Inscrieri privitoare la dreptul de proprietate și alte drepturi reale	Referințe
/	
Act Administrativ nr. 282/19, din 07/02/1997 emis de CJPSDPAT SIBIU (Parcela se regăsește și în TP 567/19);	
B1	A1
Intabulare, drept de PROPRIETATE, dobandit prin Reconstituire, cota actuala 1/1	
1) DRAGOMIR VERONICA	

**C. Partea III. SARCINI .**

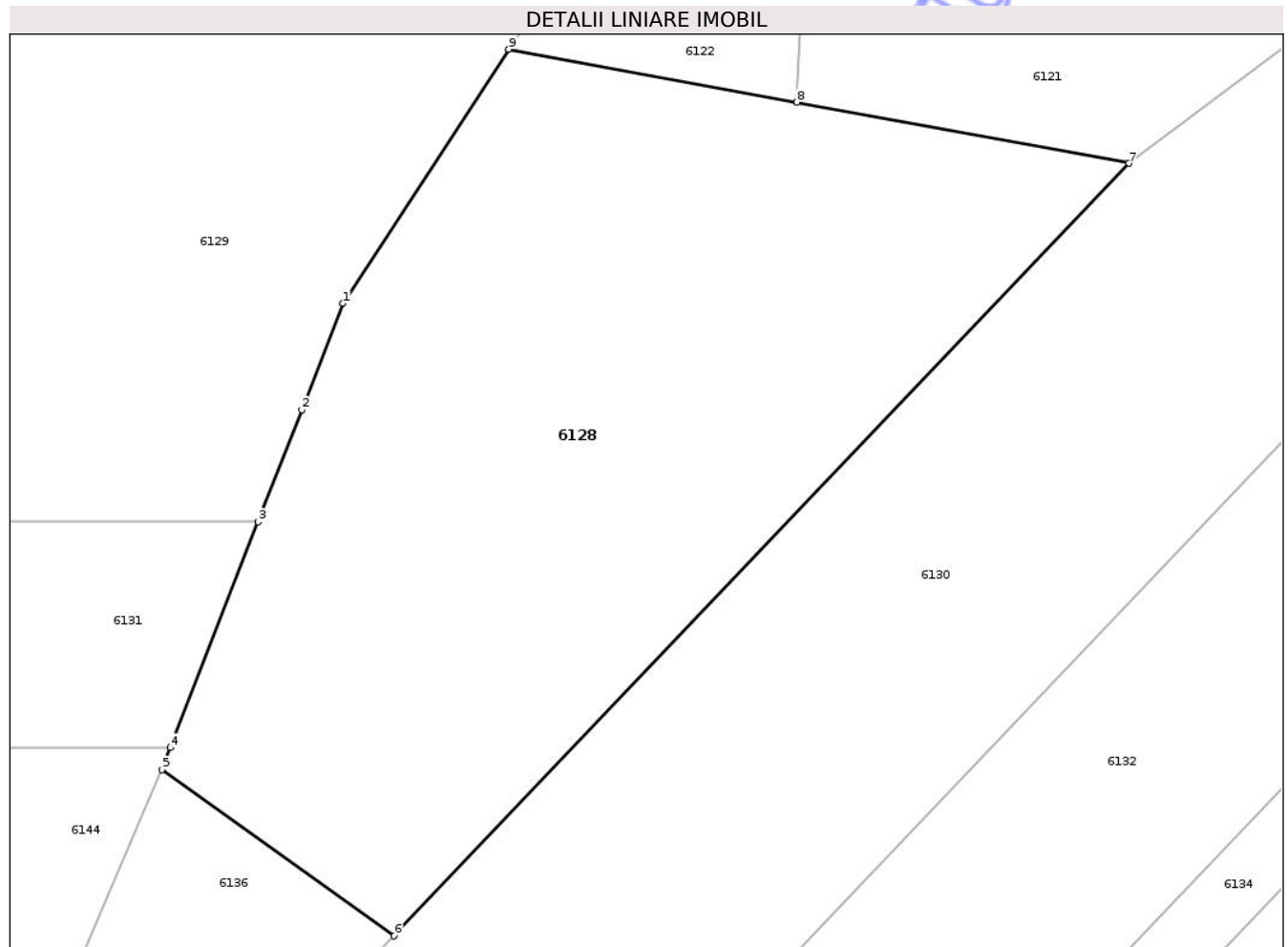
Inscrieri privind dezmembramintele dreptului de proprietate, drepturi reale de garanție și sarcini	Referințe
NU SUNT	

## Anexa Nr. 1 La Partea I

## Teren

Nr cadastral	Suprafața (mp)*	Observații / Referințe
	10.400	

\* Suprafața este determinată în planul de proiecție Stereo 70.



## Date referitoare la teren

Crt	Categorie folosință	Intra vilan	Suprafața (mp)	Tarla	Parcelă	Nr. topo	Observații / Referințe
1	arabil	NU	10.400	14	339/8	-	

## Lungime Segmente

1) Valorile lungimilor segmentelor sunt obținute din proiecție în plan.

Punct început	X / Y	Punct sfârșit	X / Y	Lungime segment (** (m)
1	445.947,127 527.837,352	2	445.940,552 527.820,425	18.16
2	445.940,552 527.820,425	3	445.933,606 527.802,539	19.188
3	445.933,606 527.802,539	4	445.919,637 527.766,573	38.583
4	445.919,637 527.766,573	5	445.918,276 527.763,068	3.76
5	445.918,276 527.763,068	6	445.955,261 527.736,594	45.484

Punct început	X / Y	Punct sfârșit	X / Y	Lungime segment (** (m)
6	445.955,261 527.736,594	7	446.072,442 527.859,642	169.918
7	446.072,442 527.859,642	8	446.019,498 527.869,38	53.832
8	446.019,498 527.869,38	9	445.973,608 527.877,82	46.66
9	445.973,608 527.877,82	1	445.947,127 527.837,352	48.362

\*\* Lungimile segmentelor sunt determinate în planul de proiecție Stereo 70 și sunt rotunjite la 1 milimetru.

\*\*\* Distanța dintre puncte este formată din segmente cumulate ce sunt mai mici decât valoarea 1 milimetru.

Neutilizabil în Circuitul Civil



**DATE DESPRE IMOBILUL NR. 6129**

Oficiul de Cadastru și Publicitate Imobiliară SIBIU  
Biroul de Cadastru și Publicitate Imobiliară Medias

**A. Partea I. Descrierea imobilului**

TEREN Extravilan

Adresa: Jud. Sibiu

Nr. Crt	Nr cadastral Nr. topografic	Suprafața* (mp)	Observații / Referințe
A1		17.400	Sector cadastral:11 Teren neimprejmit;

**B. Partea II. Proprietari și acte**

Inscrieri privitoare la dreptul de proprietate și alte drepturi reale	Referințe
/	
Act Normativ nr. 7, din 13/03/1996 emis de PARLAMENTUL ROMÂNIEI (art.13 alin.15);	
B1	Inscrierea provizorie, drept de PROPRIETATE, dobandit prin Lege, cota actuala 1/1
	1) COMUNA BAZNA, CIF:4307050, PROPRIETAR NEIDENTIFICAT

**C. Partea III. SARCINI .**

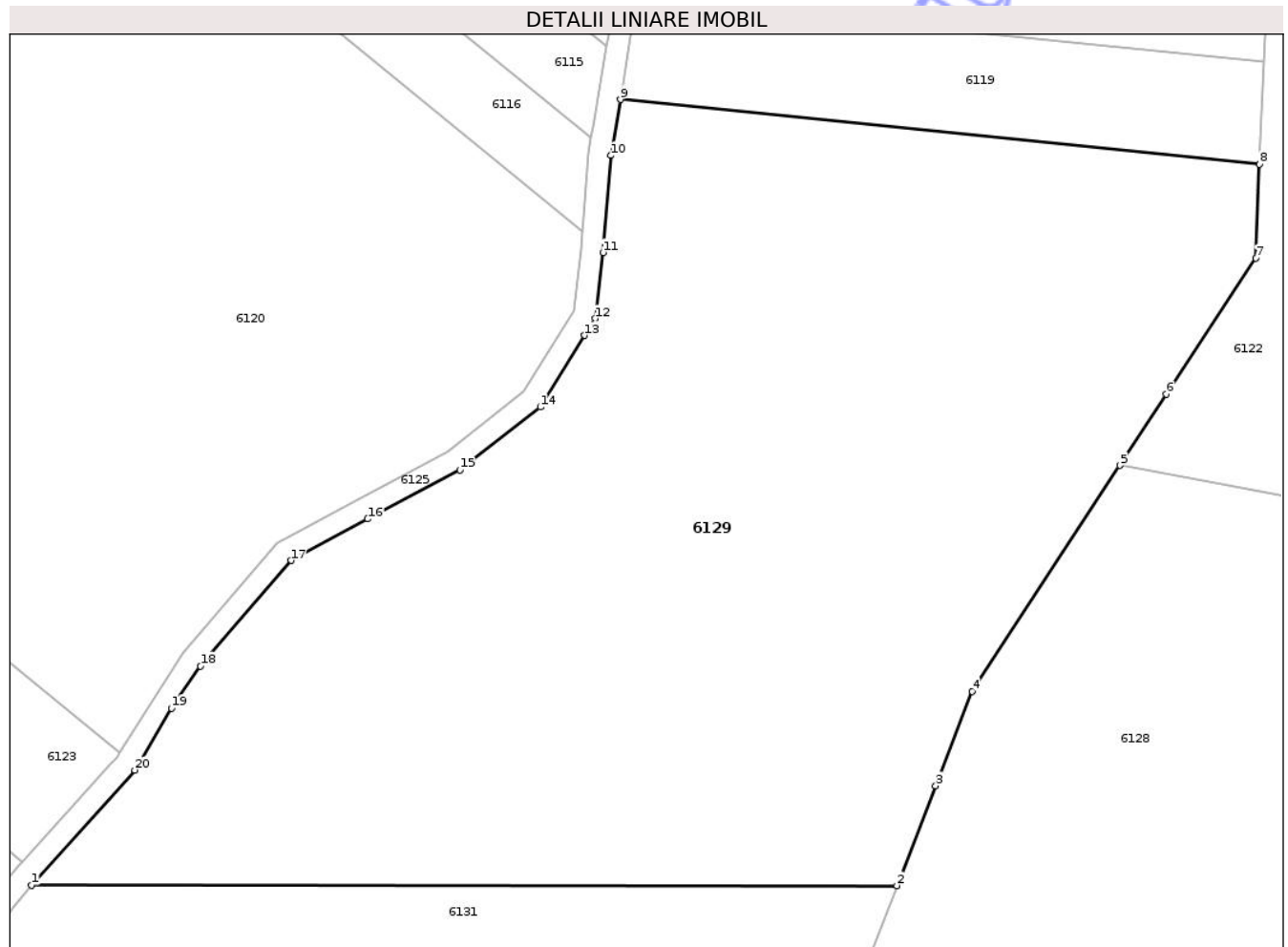
Inscrieri privind dezmembramintele dreptului de proprietate, drepturi reale de garanție și sarcini	Referințe
NU SUNT	

## Anexa Nr. 1 La Partea I

## Teren

Nr cadastral	Suprafața (mp)*	Observații / Referințe
	17.400	

\* Suprafața este determinată în planul de proiecție Stereo 70.



## Date referitoare la teren

Crt	Categorie folosință	Intra vilan	Suprafața (mp)	Tarla	Parcelă	Nr. topo	Observații / Referințe
1	padure	NU	17.400	14	336	-	TUFĂRIȘ

## Lungime Segmente

1) Valorile lungimilor segmentelor sunt obținute din proiecție în plan.

Punct început	X / Y	Punct sfârșit	X / Y	Lungime segment (** (m)
1	445.778,379 527.802,602	2	445.933,606 527.802,539	155.226
2	445.933,606 527.802,539	3	445.940,552 527.820,425	19.188
3	445.940,552 527.820,425	4	445.947,127 527.837,352	18.16
4	445.947,127 527.837,352	5	445.973,608 527.877,82	48.362
5	445.973,608 527.877,82	6	445.981,955 527.890,577	15.245

Punct început	X / Y	Punct sfârșit	X / Y	Lungime segment (** (m)
6	445.981,955 527.890,577	7	445.997,931 527.914,99	29.175
7	445.997,931 527.914,99	8	445.998,623 527.931,793	16.818
8	445.998,623 527.931,793	9	445.883,989 527.943,395	115.22
9	445.883,989 527.943,395	10	445.882,286 527.933,364	10.175
10	445.882,286 527.933,364	11	445.880,901 527.915,964	17.455
11	445.880,901 527.915,964	12	445.879,477 527.904,16	11.889
12	445.879,477 527.904,16	13	445.877,612 527.901,137	3.552
13	445.877,612 527.901,137	14	445.869,683 527.888,288	15.099
14	445.869,683 527.888,288	15	445.855,217 527.877,012	18.342
15	445.855,217 527.877,012	16	445.838,693 527.868,246	18.705
16	445.838,693 527.868,246	17	445.824,965 527.860,787	15.624
17	445.824,965 527.860,787	18	445.808,698 527.841,884	24.938
18	445.808,698 527.841,884	19	445.803,5 527.834,295	9.199
19	445.803,5 527.834,295	20	445.796,905 527.823,225	12.886
20	445.796,905 527.823,225	1	445.778,379 527.802,602	27.722

\*\* Lungimile segmentelor sunt determinate în planul de proiecție Stereo 70 și sunt rotunjite la 1 milimetru.

\*\*\* Distanța dintre puncte este formată din segmente cumulate ce sunt mai mici decât valoarea 1 milimetru.



**DATE DESPRE IMOBILUL NR. 6130**

Oficiul de Cadastru și Publicitate Imobiliară SIBIU  
Biroul de Cadastru și Publicitate Imobiliară Medias

**A. Partea I. Descrierea imobilului**

TEREN Extravilan

Adresa: Jud. Sibiu

Nr. Crt	Nr cadastral Nr. topografic	Suprafața* (mp)	Observații / Referințe
A1		12.600	Sector cadastral:11 Teren neimprejmuit;

**B. Partea II. Proprietari și acte**

Inscrieri privitoare la dreptul de proprietate și alte drepturi reale	Referințe
/	
Act Administrativ nr. 356/19, din 07/09/1995 emis de CJPSDPAT SIBIU (Parcela se regăsește și în TP 517/19);	
B1	A1
Intabulare, drept de PROPRIETATE, dobandit prin Reconstituire, cota actuala 1/1	
1) BĂNCEU EUFIMIA	
2) DRAGOMIR MIHAI	
3) DRAGOMIR ILIE	
4) DRAGOMIR ANUȚA	

**C. Partea III. SARCINI .**

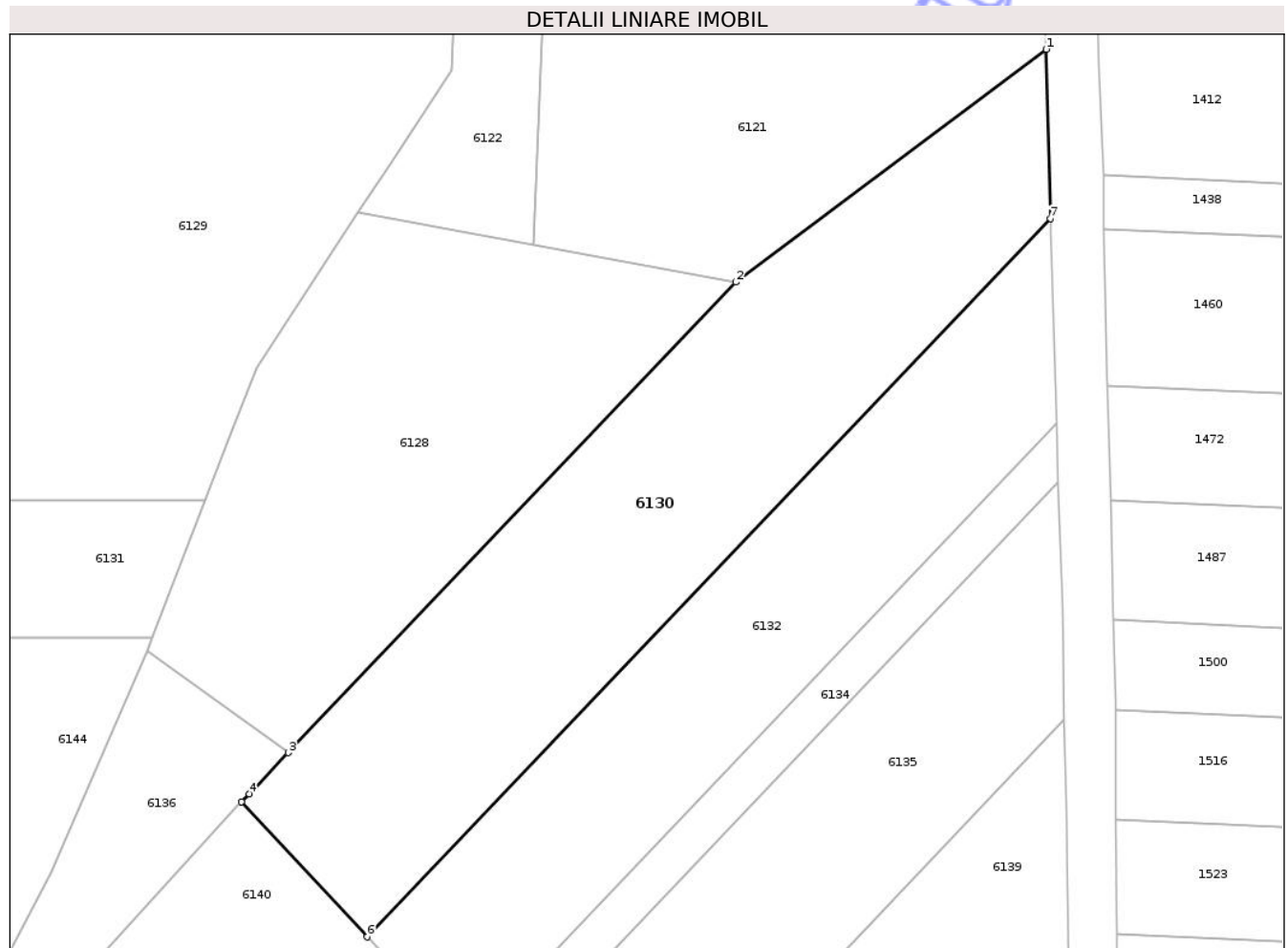
Inscrieri privind dezmembramintele dreptului de proprietate, drepturi reale de garanție și sarcini	Referințe
NU SUNT	

## Anexa Nr. 1 La Partea I

## Teren

Nr cadastral	Suprafața (mp)*	Observații / Referințe
	12.600	

\* Suprafața este determinată în planul de proiecție Stereo 70.



## Date referitoare la teren

Crt	Categorie folosință	Intra vilan	Suprafața (mp)	Tarla	Parcelă	Nr. topo	Observații / Referințe
1	arabil	NU	12.600	14	339/3	-	

## Lungime Segmente

1) Valorile lungimilor segmentelor sunt obținute din proiecție în plan.

Punct început	X / Y	Punct sfârșit	X / Y	Lungime segment (** (m)
1	446.153,686 527.920,512	2	446.072,442 527.859,642	101.516
2	446.072,442 527.859,642	3	445.955,261 527.736,594	169.918
3	445.955,261 527.736,594	4	445.945,033 527.725,854	14.831
4	445.945,033 527.725,854	5	445.943,06 527.723,709	2.915
5	445.943,06 527.723,709	6	445.975,921 527.688,424	48.217

Punct început	X / Y	Punct sfârșit	X / Y	Lungime segment (** (m)
6	445.975,921 527.688,424	7	446.154,761 527.876,218	259.326
7	446.154,761 527.876,218	1	446.153,686 527.920,512	44.307

\*\* Lungimile segmentelor sunt determinate în planul de proiecție Stereo 70 și sunt rotunjite la 1 milimetru.

\*\*\* Distanța dintre puncte este formată din segmente cumulate ce sunt mai mici decât valoarea 1 milimetru.

Neutilizabil în Circuitul Civil



**DATE DESPRE IMOBILUL NR. 6131**

Oficiul de Cadastru și Publicitate Imobiliară SIBIU  
Biroul de Cadastru și Publicitate Imobiliară Medias

**A. Partea I. Descrierea imobilului**

TEREN Extravilan

Adresa: Jud. Sibiu

Nr. Crt	Nr cadastral Nr. topografic	Suprafața* (mp)	Observații / Referințe
A1		5.800	Sector cadastral:11 Teren neimprejmut;

**B. Partea II. Proprietari și acte**

Inscrieri privitoare la dreptul de proprietate și alte drepturi reale	Referințe
/	
Act Administrativ nr. 1556/19, din 18/05/2004 emis de CJPSDPAT SIBIU (titlu de proprietate);	
B1	A1
Intabulare, drept de PROPRIETATE, dobandit prin Reconstituire, cota actuala 1/1	
1) <b>BOGDAN IDIFTA</b>	

**C. Partea III. SARCINI .**

Inscrieri privind dezmembramintele dreptului de proprietate, drepturi reale de garanție și sarcini	Referințe
NU SUNT	

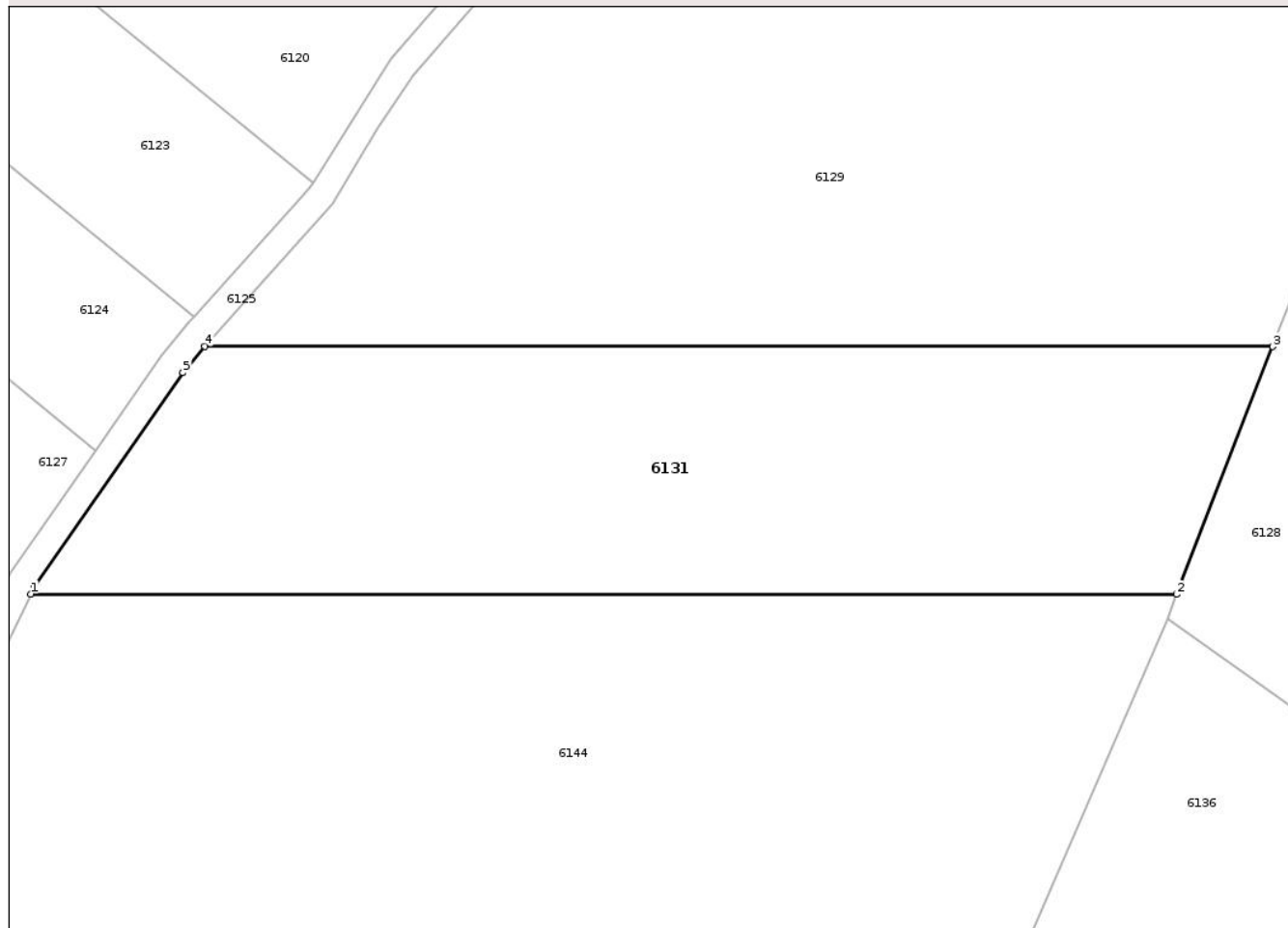
## Anexa Nr. 1 La Partea I

## Teren

Nr cadastral	Suprafața (mp)*	Observații / Referințe
	5.800	

\* Suprafața este determinată în planul de proiecție Stereo 70.

## DETALII LINIARE IMOBIL



## Date referitoare la teren

Crt	Categorie folosință	Intra vilan	Suprafața (mp)	Tarla	Parcelă	Nr. topo	Observații / Referințe
1	faneata	NU	5.800	13	353/1	-	

## Lungime Segmente

1) Valorile lungimilor segmentelor sunt obținute din proiecție în plan.

Punct început	X / Y	Punct sfârșit	X / Y	Lungime segment (** (m)
1	445.753,081 527.766,641	2	445.919,637 527.766,573	166.556
2	445.919,637 527.766,573	3	445.933,606 527.802,539	38.583
3	445.933,606 527.802,539	4	445.778,379 527.802,602	155.226
4	445.778,379 527.802,602	5	445.775,179 527.798,772	4.991
5	445.775,179 527.798,772	6	445.753,612 527.767,726	37.802

Punct început	X / Y	Punct sfârşit	X / Y	Lungime segment (** (m)
6	445.753,612 527.767,726	1	445.753,081 527.766,641	1.208

\*\* Lungimile segmentelor sunt determinate în planul de proiecţie Stereo 70 şi sunt rotunjite la 1 milimetru.

\*\*\* Distanţa dintre puncte este formată din segmente cumulate ce sunt mai mici decât valoarea 1 milimetru.

Neutilizabil în Circuitul Civil



**DATE DESPRE IMOBILUL NR. 6132**

Oficiul de Cadastru și Publicitate Imobiliară SIBIU  
Biroul de Cadastru și Publicitate Imobiliară Medias

**A. Partea I. Descrierea imobilului**

TEREN Extravilan

Nr. CF vechi:1495NVELT

Nr. cadastral vechi:339

Adresa: Jud. Sibiu

Nr. Crt	Nr cadastral Nr. topografic	Suprafața* (mp)	Observații / Referințe
A1	101453	9.200	Sector cadastral:11 Teren neimprejmuit;

**B. Partea II. Proprietari și acte**

Inscrieri privitoare la dreptul de proprietate și alte drepturi reale	Referințe
<b>3588 / 16/06/2006</b>	
Act Notarial nr. 1567/2004, din 01/01/2004 emis de NP NISTOR ANA CORINA;	
B1	A1
Intabulare, drept de PROPRIETATEcumparare, dobandit prin Conventie, cota actuala 1/1	
1) CHODURA MARIANA ALINA, necas.	
OBSERVATII: (provenita din conversia CF 1495NVELT)	

**C. Partea III. SARCINI .**

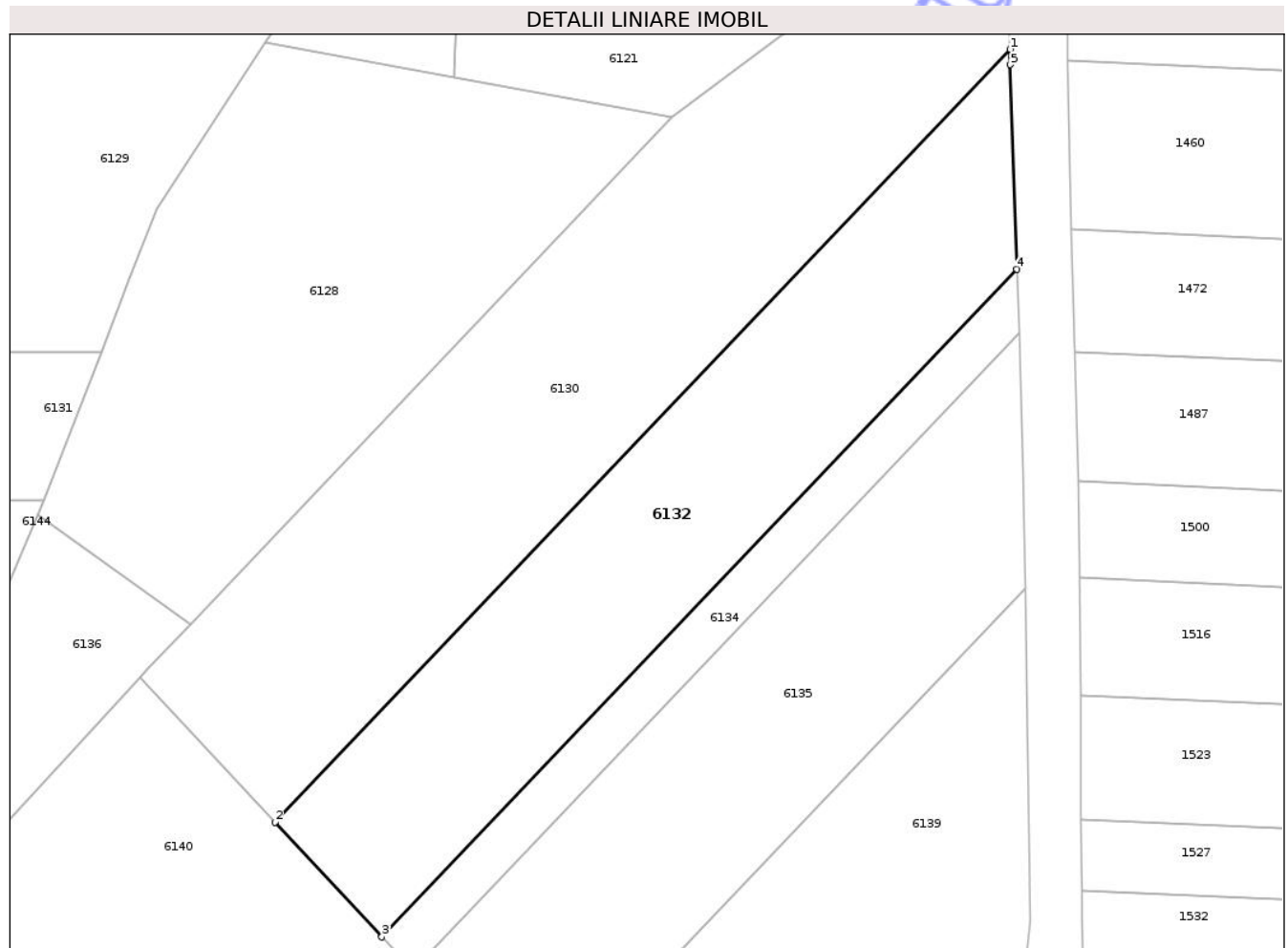
Inscrieri privind dezmembramintele dreptului de proprietate, drepturi reale de garanție și sarcini	Referințe
NU SUNT	

## Anexa Nr. 1 La Partea I

## Teren

Nr cadastral	Suprafața (mp)*	Observații / Referințe
101453	9.200	

\* Suprafața este determinată în planul de proiecție Stereo 70.



## Date referitoare la teren

Crt	Categorie folosință	Intra vilan	Suprafața (mp)	Tarla	Parcelă	Nr. topo	Observații / Referințe
1	arabil	NU	9.200	14	339/4	-	

## Lungime Segmente

1) Valorile lungimilor segmentelor sunt obținute din proiecție în plan.

Punct început	X / Y	Punct sfârșit	X / Y	Lungime segment (** (m)
1	446.154,761 527.876,218	2	445.975,921 527.688,424	259.326
2	445.975,921 527.688,424	3	446.001,913 527.660,516	38.137
3	446.001,913 527.660,516	4	446.156,426 527.822,765	224.052
4	446.156,426 527.822,765	5	446.154,851 527.872,496	49.755
5	446.154,851 527.872,496	1	446.154,761 527.876,218	3.723

\*\* Lungimile segmentelor sunt determinate în planul de proiecție Stereo 70 și sunt rotunjite la 1 milimetru.

\*\*\* Distanța dintre puncte este formată din segmente cumulate ce sunt mai mici decât valoarea 1 milimetru.

Neutilizabil în Circuitul  
Civil



**DATE DESPRE IMOBILUL NR. 6569**

Oficiul de Cadastru și Publicitate Imobiliară SIBIU  
Biroul de Cadastru și Publicitate Imobiliară Medias

**A. Partea I. Descrierea imobilului**

Nr. CF vechi:2678N  
Nr. cadastral vechi:518

TEREN Extravilan

Adresa: Jud. Sibiu

Nr. Crt	Nr cadastral Nr. topografic	Suprafața* (mp)	Observații / Referințe
A1	101153	17.300	Sector cadastral:23 Teren neimprejmuit;

**B. Partea II. Proprietari și acte**

Inscrieri privitoare la dreptul de proprietate și alte drepturi reale		Referințe
<b>22647 / 09/11/2015</b>		
Act Notarial nr. CM 150, din 06/11/2015 emis de Axente Mia;		
B1	Intabulare, drept de PROPRIETATE, dobandit prin Succesiune, cota actuala 1/2 1) DIMITRIU VIORICA	A1
Act Notarial nr. AUT.2.207, din 06/11/2015 emis de Axente Mia;		
B2	Intabulare, drept de PROPRIETATEpartaj succesoral, dobandit prin Conventie, cota actuala 1/2 1) DIMITRIU VIORICA, bun propriu	A1

**C. Partea III. SARCINI .**

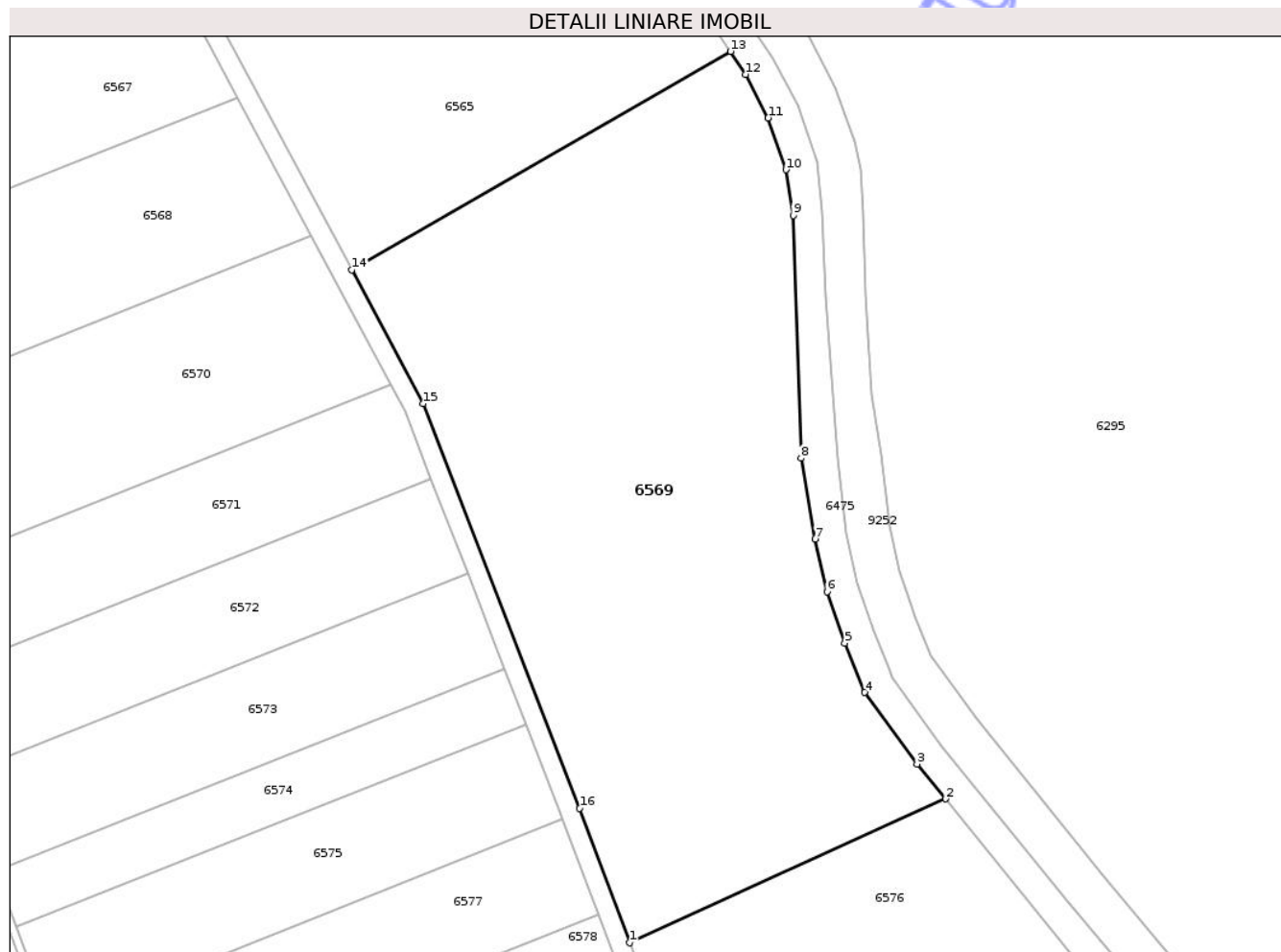
Inscrieri privind dezmembramintele dreptului de proprietate, drepturi reale de garanție și sarcini	Referințe
NU SUNT	

## Anexa Nr. 1 La Partea I

## Teren

Nr cadastral	Suprafața (mp)*	Observații / Referințe
101153	17.300	

\* Suprafața este determinată în planul de proiecție Stereo 70.



## Date referitoare la teren

Crt	Categorie folosință	Intra vilan	Suprafața (mp)	Tarla	Parcelă	Nr. topo	Observații / Referințe
1	arabil	NU	17.300	17	481/12	-	

## Lungime Segmente

1) Valorile lungimilor segmentelor sunt obținute din proiecție în plan.

Punct început	X / Y	Punct sfârșit	X / Y	Lungime segment (** (m)
1	445.350,281 525.114,116	2	445.430,39 525.150,599	88.025
2	445.430,39 525.150,599	3	445.423,18 525.159,458	11.422
3	445.423,18 525.159,458	4	445.409,918 525.177,606	22.477
4	445.409,918 525.177,606	5	445.404,808 525.190,096	13.495
5	445.404,808 525.190,096	6	445.400,303 525.203,093	13.756

Punct început	X / Y	Punct sfârşit	X / Y	Lungime segment (** (m)
6	445.400,303 525.203,093	7	445.397,265 525.216,494	13.74
7	445.397,265 525.216,494	8	445.393,722 525.236,976	20.786
8	445.393,722 525.236,976	9	445.391,729 525.298,573	61.63
9	445.391,729 525.298,573	10	445.389,895 525.310,105	11.677
10	445.389,895 525.310,105	11	445.385,393 525.323,29	13.932
11	445.385,393 525.323,29	12	445.379,668 525.334,331	12.437
12	445.379,668 525.334,331	13	445.375,804 525.340,118	6.959
13	445.375,804 525.340,118	14	445.279,685 525.284,764	110.918
14	445.279,685 525.284,764	15	445.297,828 525.250,821	38.488
15	445.297,828 525.250,821	16	445.337,502 525.148,209	110.014
16	445.337,502 525.148,209	1	445.350,281 525.114,116	36.41

\*\* Lungimile segmentelor sunt determinate în planul de proiecţie Stereo 70 şi sunt rotunjite la 1 milimetru.

\*\*\* Distanţa dintre puncte este formată din segmente cumulate ce sunt mai mici decât valoarea 1 milimetru.



**DATE DESPRE IMOBILUL NR. 6570**

Oficiul de Cadastru și Publicitate Imobiliară SIBIU  
Biroul de Cadastru și Publicitate Imobiliară Medias

**A. Partea I. Descrierea imobilului**

TEREN Extravilan

Adresa: Jud. Sibiu

Nr. Crt	Nr cadastral Nr. topografic	Suprafața* (mp)	Observații / Referințe
A1		5.800	Sector cadastral:23 Teren neimprejmuit;

**B. Partea II. Proprietari și acte**

Inscrieri privitoare la dreptul de proprietate și alte drepturi reale	Referințe
/	
Act Administrativ nr. 2164, din 18/09/2002 emis de CJPSDPAT SIBIU (titlu de proprietate);	
B1 Intabulare, drept de PROPRIETATE, dobandit prin Reconstituire, cota actuala 1/1 1) <b>BARABAȘ ANA</b>	A1

**C. Partea III. SARCINI .**

Inscrieri privind dezmembramintele dreptului de proprietate, drepturi reale de garanție și sarcini	Referințe
NU SUNT	

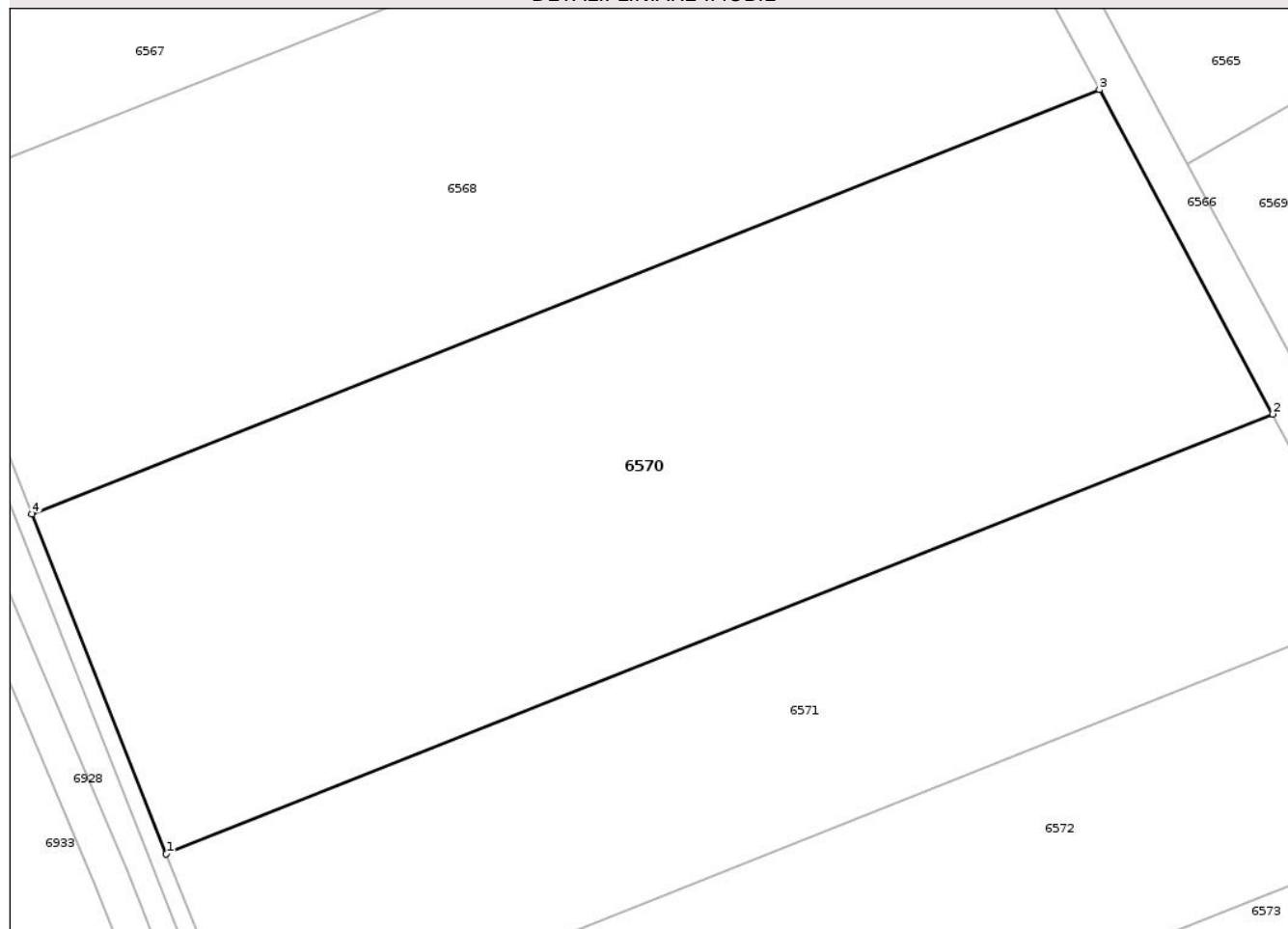
## Anexa Nr. 1 La Partea I

## Teren

Nr cadastral	Suprafața (mp)*	Observații / Referințe
	5.800	

\* Suprafața este determinată în planul de proiecție Stereo 70.

## DETALII LINIARE IMOBIL



## Date referitoare la teren

Crt	Categorie folosință	Intra vilan	Suprafața (mp)	Tarla	Parcelă	Nr. topo	Observații / Referințe
1	arabil	NU	5.800	17	478/18	-	

## Lungime Segmente

1) Valorile lungimilor segmentelor sunt obținute din proiecție în plan.

Punct început	X / Y	Punct sfârșit	X / Y	Lungime segment (** (m)
1	445.160,701 525.204,424	2	445.289,604 525.255,607	138.693
2	445.289,604 525.255,607	3	445.269,408 525.293,388	42.84
3	445.269,408 525.293,388	4	445.145,038 525.244,005	133.816
4	445.145,038 525.244,005	1	445.160,701 525.204,424	42.567

\*\* Lungimile segmentelor sunt determinate în planul de proiecție Stereo 70 și sunt rotunjite la 1 milimetru.

\*\*\* Distanţa dintre puncte este formată din segmente cumulate ce sunt mai mici decât valoarea 1 milimetru.

Neutilizabil în Circuitul  
Civil



**DATE DESPRE IMOBILUL NR. 6571**

Oficiul de Cadastru și Publicitate Imobiliară SIBIU  
Biroul de Cadastru și Publicitate Imobiliară Medias

**A. Partea I. Descrierea imobilului**

TEREN Extravilan

Adresa: Jud. Sibiu

Nr. Crt	Nr cadastral Nr. topografic	Suprafața* (mp)	Observații / Referințe
A1		3.600	Sector cadastral:23 Teren neimprejmuit;

**B. Partea II. Proprietari și acte**

Inscrieri privitoare la dreptul de proprietate și alte drepturi reale	Referințe
/	
Act Administrativ nr. 2157, din 18/09/2002 emis de CJPSDPAT SIBIU (titlu de proprietate);	
B1	A1
Intabulare, drept de PROPRIETATE, dobandit prin Reconstituire, cota actuala 1/1 1) VASIU NICOLAE	

**C. Partea III. SARCINI .**

Inscrieri privind dezmembramintele dreptului de proprietate, drepturi reale de garanție și sarcini	Referințe
NU SUNT	

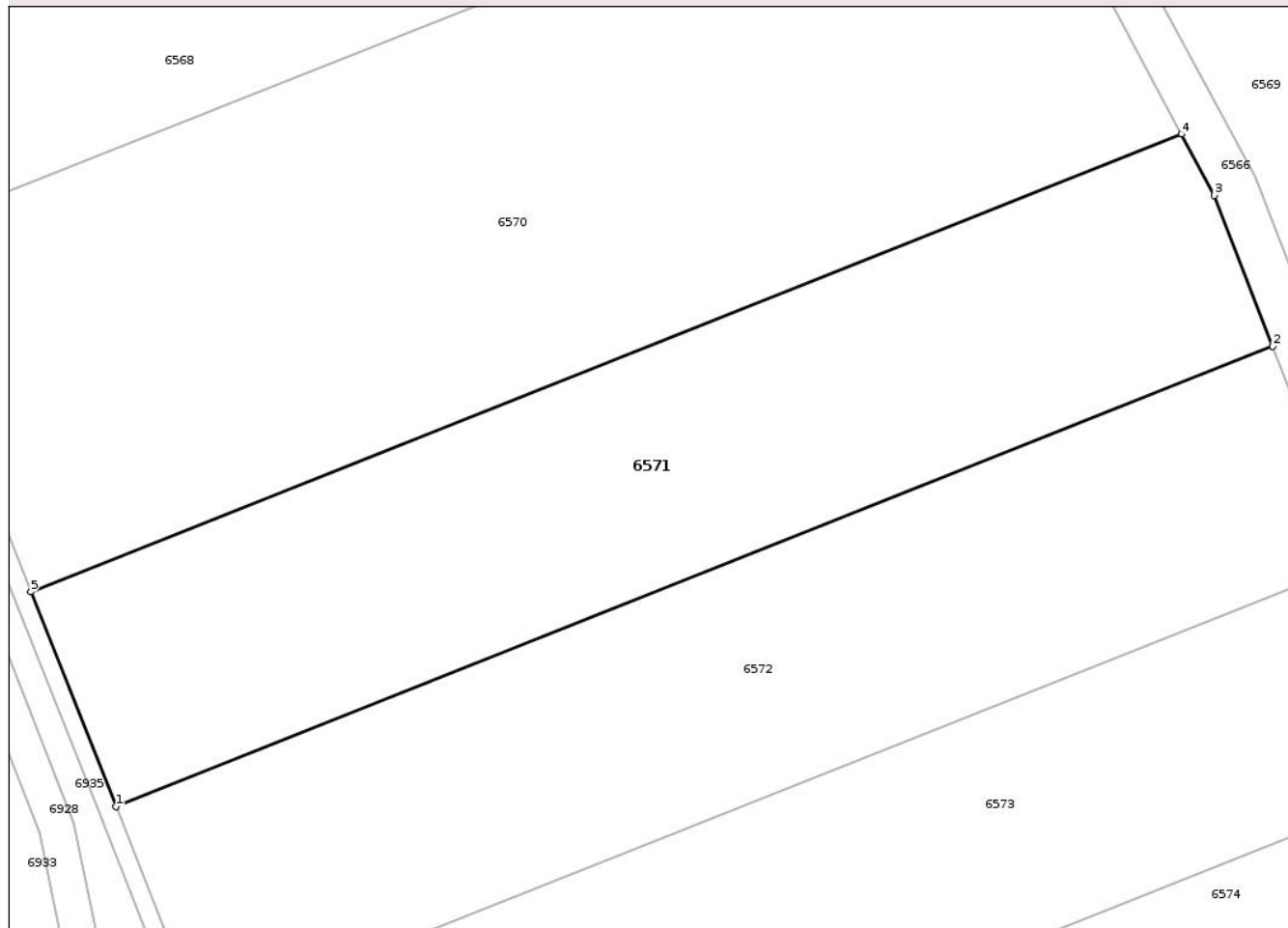
## Anexa Nr. 1 La Partea I

## Teren

Nr cadastral	Suprafața (mp)*	Observații / Referințe
	3.600	

\* Suprafața este determinată în planul de proiecție Stereo 70.

## DETALII LINIARE IMOBIL



## Date referitoare la teren

Crt	Categorie folosință	Intra vilan	Suprafața (mp)	Tarla	Parcelă	Nr. topo	Observații / Referințe
1	arabil	NU	3.600	17	478/17	-	

## Lungime Segmente

1) Valorile lungimilor segmentelor sunt obținute din proiecție în plan.

Punct început	X / Y	Punct sfârșit	X / Y	Lungime segment (** (m)
1	445.170,204 525.180,409	2	445.299,796 525.231,866	139.435
2	445.299,796 525.231,866	3	445.293,265 525.248,757	18.109
3	445.293,265 525.248,757	4	445.289,604 525.255,607	7.767
4	445.289,604 525.255,607	5	445.160,701 525.204,424	138.693
5	445.160,701 525.204,424	1	445.170,204 525.180,409	25.826

\*\* Lungimile segmentelor sunt determinate în planul de proiecție Stereo 70 și sunt rotunjite la 1 milimetru.

\*\*\* Distanța dintre puncte este formată din segmente cumulate ce sunt mai mici decât valoarea 1 milimetru.

Neutilizabil în Circuitul  
Civil



**DATE DESPRE IMOBILUL NR. 6572**

Oficiul de Cadastru și Publicitate Imobiliară SIBIU  
Biroul de Cadastru și Publicitate Imobiliară Medias

**A. Partea I. Descrierea imobilului**

TEREN Extravilan

Adresa: Jud. Sibiu

Nr. Crt	Nr cadastral Nr. topografic	Suprafața* (mp)	Observații / Referințe
A1		3.600	Sector cadastral:23 Teren neimprejmuit;

**B. Partea II. Proprietari și acte**

Inscrieri privitoare la dreptul de proprietate și alte drepturi reale	Referințe
/	
Act Administrativ nr. 2176, din 18/09/2002 emis de CJPSDPAT SIBIU (titlu de proprietate);	
B1	A1
Intabulare, drept de PROPRIETATE, dobandit prin Reconstituire, cota actuala 1/1 1) KIS ȘTEFAN	

**C. Partea III. SARCINI .**

Inscrieri privind dezmembramintele dreptului de proprietate, drepturi reale de garanție și sarcini	Referințe
NU SUNT	

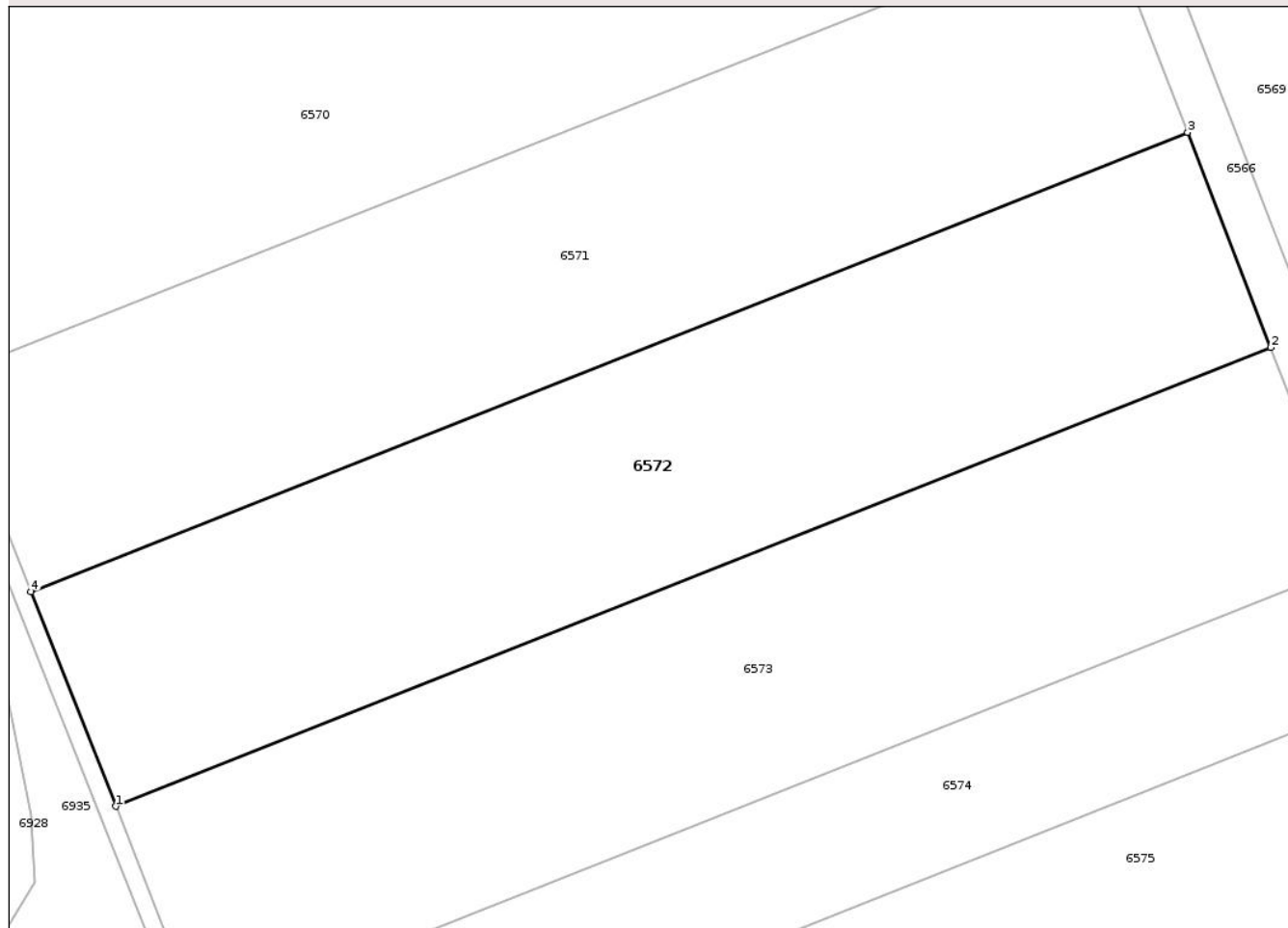
## Anexa Nr. 1 La Partea I

## Teren

Nr cadastral	Suprafața (mp)*	Observații / Referințe
	3.600	

\* Suprafața este determinată în planul de proiecție Stereo 70.

## DETALII LINIARE IMOBIL



## Date referitoare la teren

Crt	Categorie folosință	Intra vilan	Suprafața (mp)	Tarla	Parcelă	Nr. topo	Observații / Referințe
1	arabil	NU	3.600	17	478/16	-	

## Lungime Segmente

1) Valorile lungimilor segmentelor sunt obținute din proiecție în plan.

Punct început	X / Y	Punct sfârșit	X / Y	Lungime segment (** (m)
1	445.179,71 525.156,385	2	445.309,114 525.207,767	139.232
2	445.309,114 525.207,767	3	445.299,796 525.231,866	25.838
3	445.299,796 525.231,866	4	445.170,204 525.180,409	139.435
4	445.170,204 525.180,409	1	445.179,71 525.156,385	25.837

\*\* Lungimile segmentelor sunt determinate în planul de proiecție Stereo 70 și sunt rotunjite la 1 milimetru.

\*\*\* Distanţa dintre puncte este formată din segmente cumulate ce sunt mai mici decât valoarea 1 milimetru.

Neutilizabil în Circuitul  
Civil



**DATE DESPRE IMOBILUL NR. 6573**

Oficiul de Cadastru și Publicitate Imobiliară SIBIU  
Biroul de Cadastru și Publicitate Imobiliară Medias

**A. Partea I. Descrierea imobilului**

TEREN Extravilan

Adresa: Jud. Sibiu

Nr. Crt	Nr cadastral Nr. topografic	Suprafața* (mp)	Observații / Referințe
A1		3.600	Sector cadastral:23 Teren neimprejmuit;

**B. Partea II. Proprietari și acte**

Inscrieri privitoare la dreptul de proprietate și alte drepturi reale	Referințe
/	
Act Administrativ nr. 2149, din 18/09/2002 emis de CJPSDPAT SIBIU (titlu de proprietate);	
B1	A1
Intabulare, drept de PROPRIETATE, dobandit prin Reconstituire, cota actuala 1/1 1) DUCA NICOLAE	

**C. Partea III. SARCINI .**

Inscrieri privind dezmembramintele dreptului de proprietate, drepturi reale de garanție și sarcini	Referințe
NU SUNT	

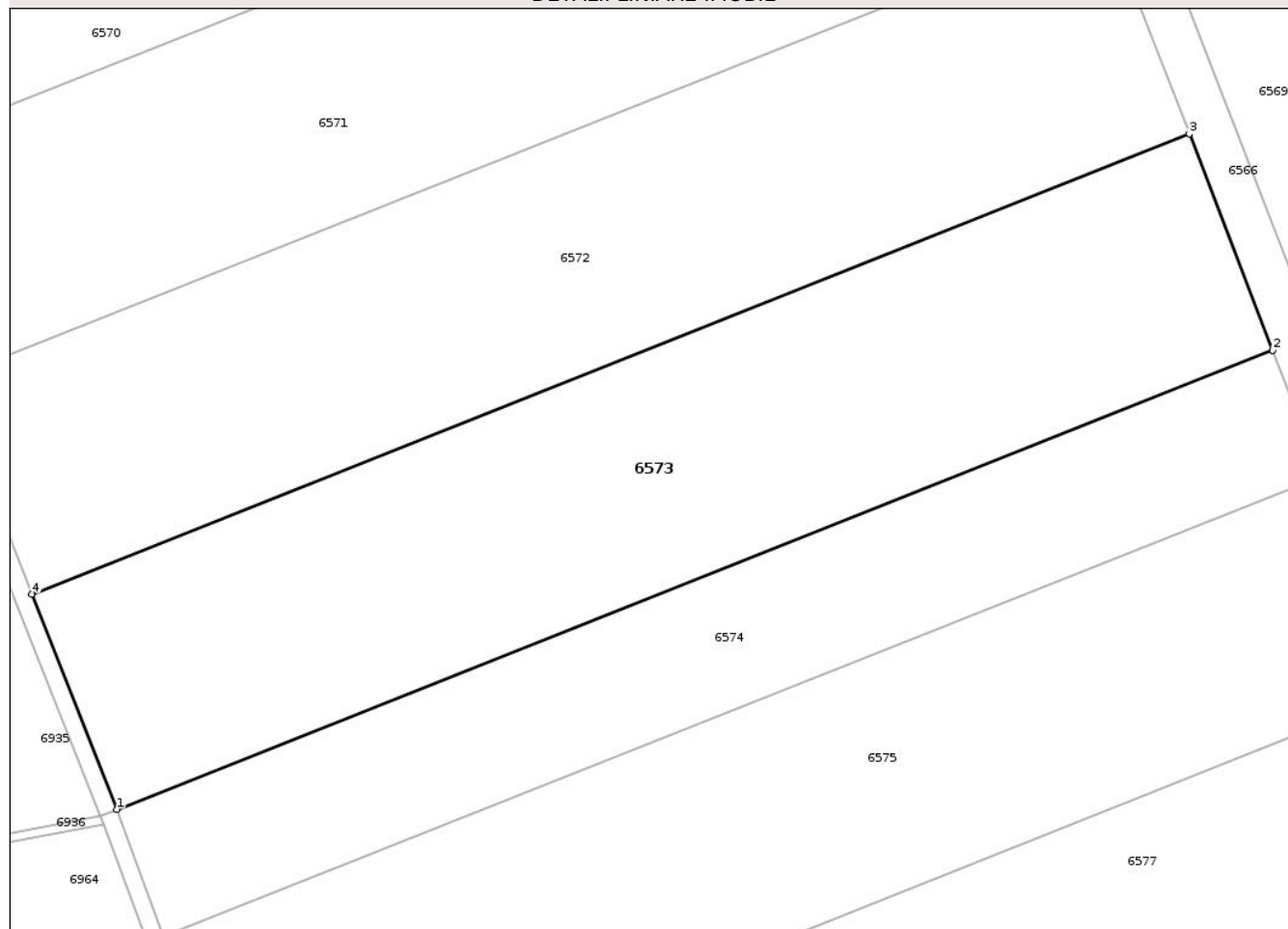
## Anexa Nr. 1 La Partea I

## Teren

Nr cadastral	Suprafața (mp)*	Observații / Referințe
	3.600	

\* Suprafața este determinată în planul de proiecție Stereo 70.

## DETALII LINIARE IMOBIL



## Date referitoare la teren

Crt	Categorie folosință	Intra vilan	Suprafața (mp)	Tarla	Parcelă	Nr. topo	Observații / Referințe
1	arabil	NU	3.600	17	478/15	-	

## Lungime Segmente

1) Valorile lungimilor segmentelor sunt obținute din proiecție în plan.

Punct început	X / Y	Punct sfârșit	X / Y	Lungime segment (** (m)
1	445.189,231 525.132,325	2	445.318,446 525.183,632	139.028
2	445.318,446 525.183,632	3	445.309,114 525.207,767	25.876
3	445.309,114 525.207,767	4	445.179,71 525.156,385	139.232
4	445.179,71 525.156,385	1	445.189,231 525.132,325	25.875

\*\* Lungimile segmentelor sunt determinate în planul de proiecție Stereo 70 și sunt rotunjite la 1 milimetru.

\*\*\* Distanţa dintre puncte este formată din segmente cumulate ce sunt mai mici decât valoarea 1 milimetru.

Neutilizabil în Circuitul  
Civil



**DATE DESPRE IMOBILUL NR. 6574**

Oficiul de Cadastru și Publicitate Imobiliară SIBIU  
Biroul de Cadastru și Publicitate Imobiliară Medias

**A. Partea I. Descrierea imobilului**

TEREN Extravilan

Adresa: Jud. Sibiu

Nr. Crt	Nr cadastral Nr. topografic	Suprafața* (mp)	Observații / Referințe
A1		2.100	Sector cadastral:23 Teren neimprejmuit;

**B. Partea II. Proprietari și acte**

Inscrieri privitoare la dreptul de proprietate și alte drepturi reale	Referințe
/	
Act Administrativ nr. 2171, din 18/09/2002 emis de CJPSDPAT SIBIU (titlu de proprietate);	
B1	A1
Intabulare, drept de PROPRIETATE, dobandit prin Reconstituire, cota actuala 1/1	
1) STOICA SAMOILĂ	

**C. Partea III. SARCINI .**

Inscrieri privind dezmembramintele dreptului de proprietate, drepturi reale de garanție și sarcini	Referințe
NU SUNT	

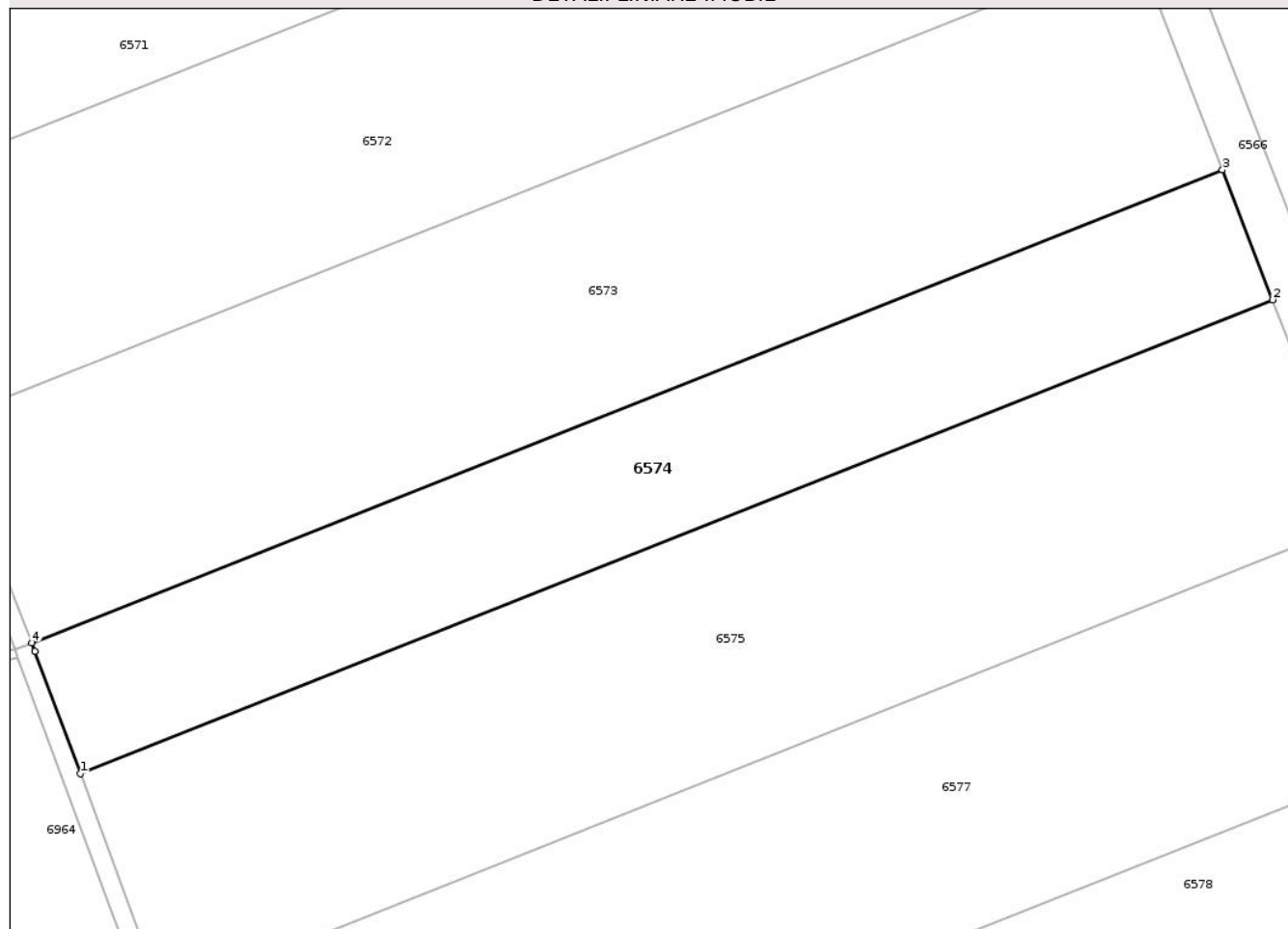
## Anexa Nr. 1 La Partea I

## Teren

Nr cadastral	Suprafața (mp)*	Observații / Referințe
	2.100	

\* Suprafața este determinată în planul de proiecție Stereo 70.

## DETALII LINIARE IMOBIL



## Date referitoare la teren

Crt	Categorie folosință	Intra vilan	Suprafața (mp)	Tarla	Parcelă	Nr. topo	Observații / Referințe
1	arabil	NU	2.100	17	478/14	-	

## Lungime Segmente

1) Valorile lungimilor segmentelor sunt obținute din proiecție în plan.

Punct început	X / Y	Punct sfârșit	X / Y	Lungime segment (** (m)
1	445.194,476 525.118,167	2	445.323,889 525.169,552	139.241
2	445.323,889 525.169,552	3	445.318,446 525.183,632	15.095
3	445.318,446 525.183,632	4	445.189,231 525.132,325	139.028
4	445.189,231 525.132,325	5	445.189,588 525.131,421	0.972
5	445.189,588 525.131,421	1	445.194,476 525.118,167	14.127

\*\* Lungimile segmentelor sunt determinate în planul de proiecție Stereo 70 și sunt rotunjite la 1 milimetru.

\*\*\* Distanța dintre puncte este formată din segmente cumulate ce sunt mai mici decât valoarea 1 milimetru.

Neutilizabil în Circuitul  
Civil



**DATE DESPRE IMOBILUL NR. 6575**

Oficiul de Cadastru și Publicitate Imobiliară SIBIU  
Biroul de Cadastru și Publicitate Imobiliară Medias

**A. Partea I. Descrierea imobilului**

TEREN Extravilan

Adresa: Jud. Sibiu

Nr. Crt	Nr cadastral Nr. topografic	Suprafața* (mp)	Observații / Referințe
A1		3.600	Sector cadastral:23 Teren neimprejmuit;

**B. Partea II. Proprietari și acte**

Inscrieri privitoare la dreptul de proprietate și alte drepturi reale	Referințe
/	
Act Administrativ nr. 2169, din 18/09/2002 emis de CJPSDPAT SIBIU (titlu de proprietate);	
B1	A1
Intabulare, drept de PROPRIETATE, dobandit prin Reconstituire, cota actuala 1/1 1) KASEGPAL NICOLAE	

**C. Partea III. SARCINI .**

Inscrieri privind dezmembramintele dreptului de proprietate, drepturi reale de garanție și sarcini	Referințe
NU SUNT	

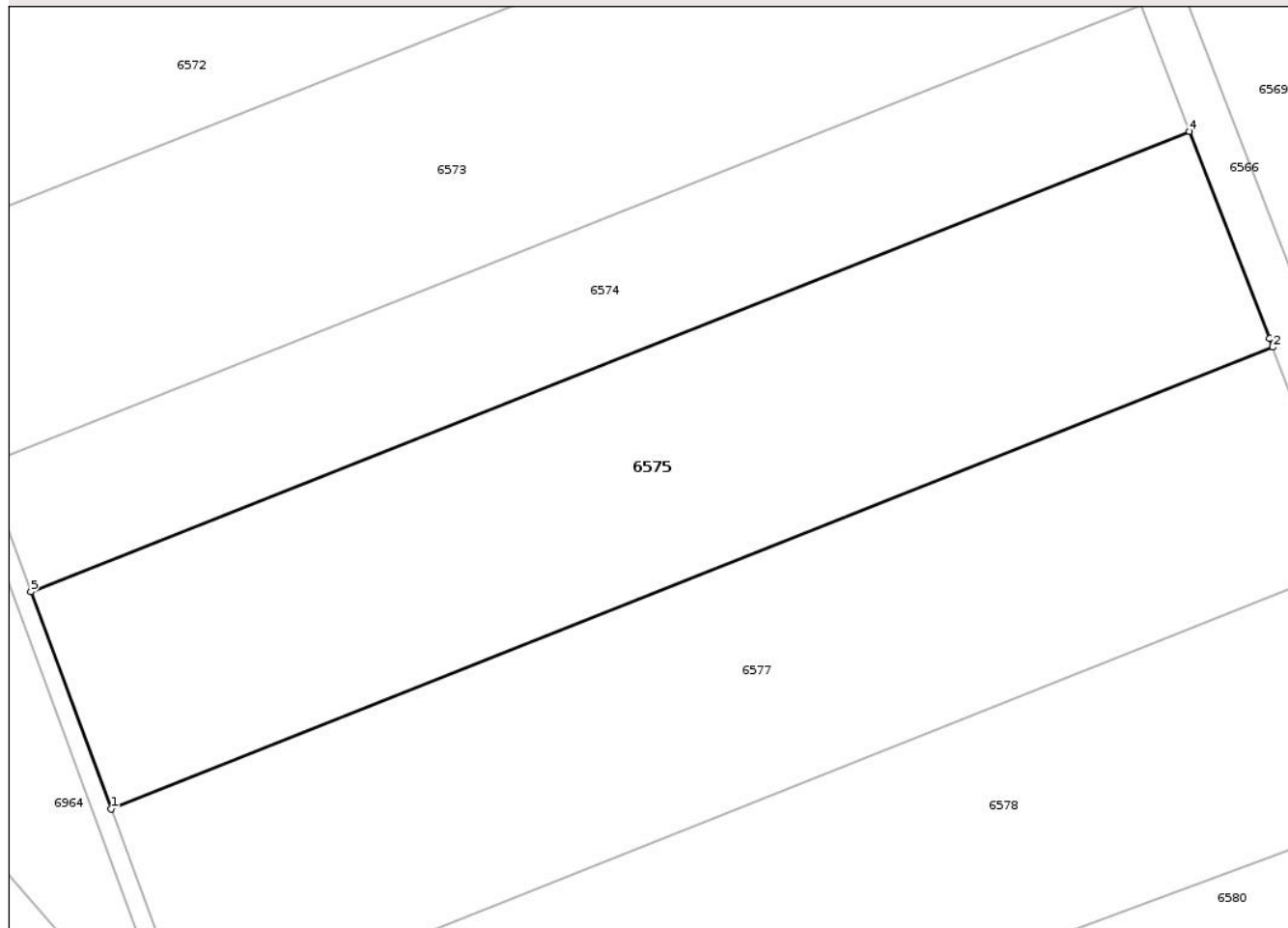
## Anexa Nr. 1 La Partea I

## Teren

Nr cadastral	Suprafața (mp)*	Observații / Referințe
	3.600	

\* Suprafața este determinată în planul de proiecție Stereo 70.

## DETALII LINIARE IMOBIL



## Date referitoare la teren

Crt	Categorie folosință	Intravilan	Suprafața (mp)	Tarla	Parcelă	Nr. topo	Observații / Referințe
1	arabil	NU	3.600	17	478/13	-	

## Lungime Segmente

1) Valorile lungimilor segmentelor sunt obținute din proiecție în plan.

Punct început	X / Y	Punct sfârșit	X / Y	Lungime segment (** (m)
1	445.203,412 525.093,937	2	445.333,19 525.145,468	139.635
2	445.333,19 525.145,468	3	445.332,829 525.146,43	1.028
3	445.332,829 525.146,43	4	445.323,889 525.169,552	24.79
4	445.323,889 525.169,552	5	445.194,476 525.118,167	139.241
5	445.194,476 525.118,167	1	445.203,412 525.093,937	25.825

\*\* Lungimile segmentelor sunt determinate în planul de proiecție Stereo 70 și sunt rotunjite la 1 milimetru.

\*\*\* Distanța dintre puncte este formată din segmente cumulate ce sunt mai mici decât valoarea 1 milimetru.

Neutilizabil în Circuitul  
Civil



**DATE DESPRE IMOBILUL NR. 6576**

Oficiul de Cadastru și Publicitate Imobiliară SIBIU  
Biroul de Cadastru și Publicitate Imobiliară Medias

**A. Partea I. Descrierea imobilului**

TEREN Extravilan

Adresa: Jud. Sibiu

Nr. Crt	Nr cadastral Nr. topografic	Suprafața* (mp)	Observații / Referințe
A1		8.600	Sector cadastral:23 Teren neimprejmuit;

**B. Partea II. Proprietari și acte**

Inscrieri privitoare la dreptul de proprietate și alte drepturi reale	Referințe
/	
Act Administrativ nr. 2088/19, din 28/08/2000 emis de CJPSDPAT SIBIU (titlu de proprietate);	
B1	A1
Intabulare, drept de PROPRIETATE, dobandit prin Reconstituire, cota actuala 1/1	
1) HAȚEGAN GHEORGHE	

**C. Partea III. SARCINI .**

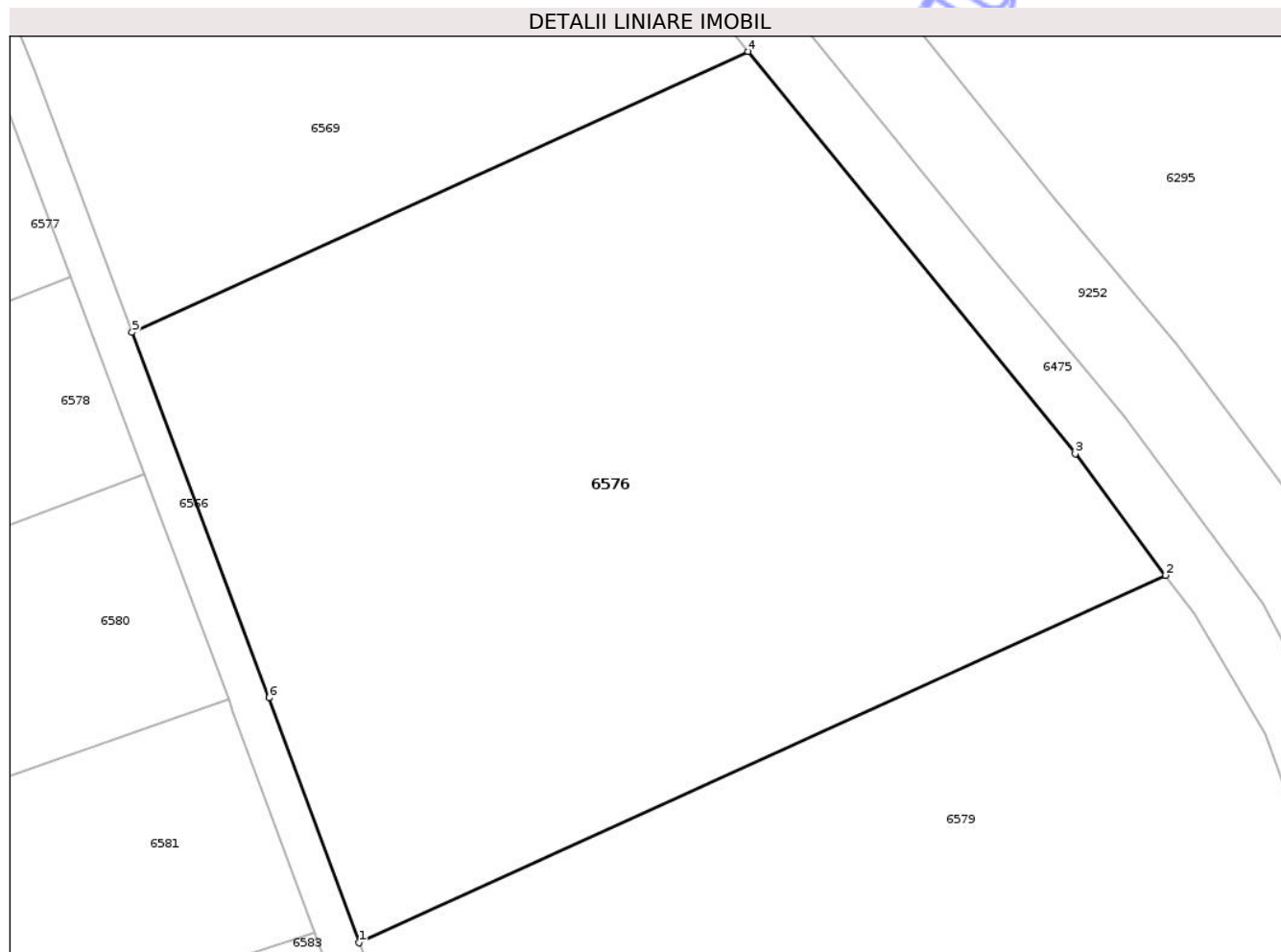
Inscrieri privind dezmembramintele dreptului de proprietate, drepturi reale de garanție și sarcini	Referințe
NU SUNT	

## Anexa Nr. 1 La Partea I

## Teren

Nr cadastral	Suprafața (mp)*	Observații / Referințe
	8.600	

\* Suprafața este determinată în planul de proiecție Stereo 70.



## Date referitoare la teren

Crt	Categorie folosință	Intra vilan	Suprafața (mp)	Tarla	Parcelă	Nr. topo	Observații / Referințe
1	arabil	NU	8.600	17	481/15	-	

## Lungime Segmente

1) Valorile lungimilor segmentelor sunt obținute din proiecție în plan.

Punct început	X / Y	Punct sfârșit	X / Y	Lungime segment (** (m)
1	445.379,818 525.034,826	2	445.484,629 525.082,559	115.168
2	445.484,629 525.082,559	3	445.472,912 525.098,347	19.66
3	445.472,912 525.098,347	4	445.430,39 525.150,599	67.368
4	445.430,39 525.150,599	5	445.350,281 525.114,116	88.025
5	445.350,281 525.114,116	6	445.368,078 525.066,638	50.704

Punct început	X / Y	Punct sfârșit	X / Y	Lungime segment (** (m)
6	445.368,078 525.066,638	1	445.379,818 525.034,826	33.908

\*\* Lungimile segmentelor sunt determinate în planul de proiecție Stereo 70 și sunt rotunjite la 1 milimetru.

\*\*\* Distanța dintre puncte este formată din segmente cumulate ce sunt mai mici decât valoarea 1 milimetru.

Neutilizabil în Circuitul Civil



**DATE DESPRE IMOBILUL NR. 6577**

Oficiul de Cadastru și Publicitate Imobiliară SIBIU  
Biroul de Cadastru și Publicitate Imobiliară Medias

**A. Partea I. Descrierea imobilului**

TEREN Extravilan

Adresa: Jud. Sibiu

Nr. Crt	Nr cadastral Nr. topografic	Suprafața* (mp)	Observații / Referințe
A1		3.600	Sector cadastral:23 Teren neimprejmuit;

**B. Partea II. Proprietari și acte**

Inscrieri privitoare la dreptul de proprietate și alte drepturi reale	Referințe
/	
Act Administrativ nr. 2158, din 18/09/2002 emis de CJPSDPAT SIBIU (titlu de proprietate);	
B1 Intabulare, drept de PROPRIETATE, dobandit prin Reconstituire, cota actuala 1/1 1) DRĂGHICI MARIA	A1

**C. Partea III. SARCINI .**

Inscrieri privind dezmembramintele dreptului de proprietate, drepturi reale de garanție și sarcini	Referințe
NU SUNT	

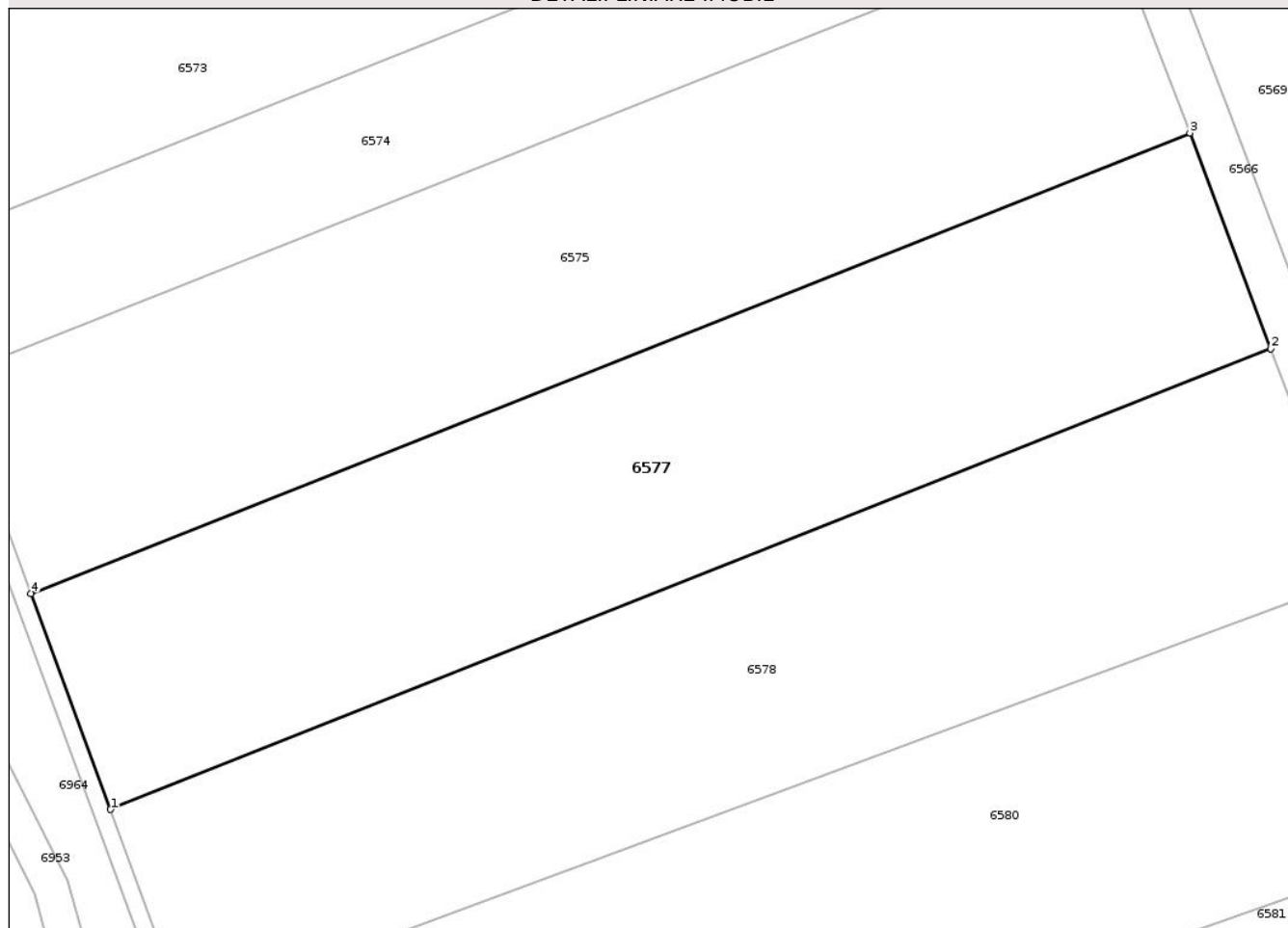
## Anexa Nr. 1 La Partea I

## Teren

Nr cadastral	Suprafața (mp)*	Observații / Referințe
	3.600	

\* Suprafața este determinată în planul de proiecție Stereo 70.

## DETALII LINIARE IMOBIL



## Date referitoare la teren

Crt	Categorie folosință	Intra vilan	Suprafața (mp)	Tarla	Parcelă	Nr. topo	Observații / Referințe
1	arabil	NU	3.600	17	478/12	-	

## Lungime Segmente

1) Valorile lungimilor segmentelor sunt obținute din proiecție în plan.

Punct început	X / Y	Punct sfârșit	X / Y	Lungime segment (** (m)
1	445.212,331 525.069,752	2	445.342,236 525.121,334	139.772
2	445.342,236 525.121,334	3	445.333,19 525.145,468	25.774
3	445.333,19 525.145,468	4	445.203,412 525.093,937	139.635
4	445.203,412 525.093,937	1	445.212,331 525.069,752	25.777

\*\* Lungimile segmentelor sunt determinate în planul de proiecție Stereo 70 și sunt rotunjite la 1 milimetru.

\*\*\* Distanţa dintre puncte este formată din segmente cumulate ce sunt mai mici decât valoarea 1 milimetru.

Neutilizabil în Circuitul  
Civil



**DATE DESPRE IMOBILUL NR. 6578**

Oficiul de Cadastru și Publicitate Imobiliară SIBIU  
Biroul de Cadastru și Publicitate Imobiliară Medias

**A. Partea I. Descrierea imobilului**

TEREN Extravilan

Adresa: Jud. Sibiu

Nr. Crt	Nr cadastral Nr. topografic	Suprafața* (mp)	Observații / Referințe
A1	102083	3.600	Sector cadastral:23 Teren neimprejmuit;

**B. Partea II. Proprietari și acte**

Inscrieri privitoare la dreptul de proprietate și alte drepturi reale	Referințe
<b>20468 / 08/10/2019</b>	
Act Notarial nr. 19, din 15/05/2019 emis de NP LOHAN DOMINIQUE;	
B1	A1
Intabulare, drept de PROPRIETATE, dobandit prin Succesiune, cota actuala 1/1	
1) GLOGOVEȚAN AURELIA, nascuta Strava, fiica	

**C. Partea III. SARCINI .**

Inscrieri privind dezmembramintele dreptului de proprietate, drepturi reale de garanție și sarcini	Referințe
NU SUNT	

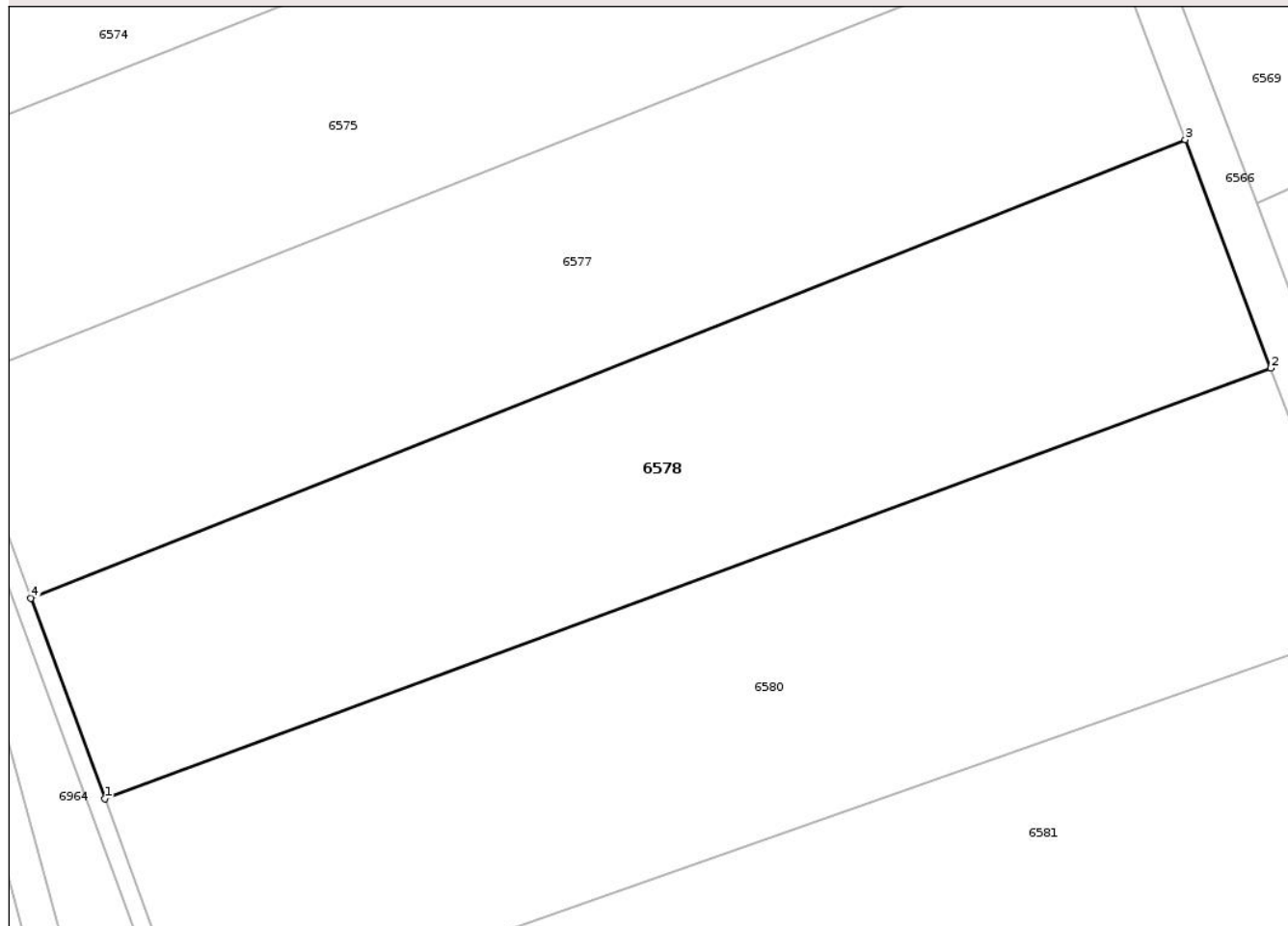
## Anexa Nr. 1 La Partea I

## Teren

Nr cadastral	Suprafața (mp)*	Observații / Referințe
102083	3.600	

\* Suprafața este determinată în planul de proiecție Stereo 70.

## DETALII LINIARE IMOBIL



## Date referitoare la teren

Crt	Categorie folosință	Intra vilan	Suprafața (mp)	Tarla	Parcelă	Nr. topo	Observații / Referințe
1	arabil	NU	3.600	17	478/11	-	

## Lungime Segmente

1) Valorile lungimilor segmentelor sunt obținute din proiecție în plan.

Punct început	X / Y	Punct sfârșit	X / Y	Lungime segment (** (m)
1	445.220,655 525.047,179	2	445.351,868 525.095,639	139.875
2	445.351,868 525.095,639	3	445.342,236 525.121,334	27.441
3	445.342,236 525.121,334	4	445.212,331 525.069,752	139.772
4	445.212,331 525.069,752	1	445.220,655 525.047,179	24.059

\*\* Lungimile segmentelor sunt determinate în planul de proiecție Stereo 70 și sunt rotunjite la 1 milimetru.

\*\*\* Distanţa dintre puncte este formată din segmente cumulate ce sunt mai mici decât valoarea 1 milimetru.

Neutilizabil în Circuitul  
Civil



**DATE DESPRE IMOBILUL NR. 6579**

Oficiul de Cadastru și Publicitate Imobiliară SIBIU  
Biroul de Cadastru și Publicitate Imobiliară Medias

**A. Partea I. Descrierea imobilului**

TEREN Extravilan

Adresa: Jud. Sibiu

Nr. Crt	Nr cadastral Nr. topografic	Suprafața* (mp)	Observații / Referințe
A1		7.200	Sector cadastral:23 Teren neimprejmut;

**B. Partea II. Proprietari și acte**

Inscrieri privitoare la dreptul de proprietate și alte drepturi reale	Referințe
/	
Act Administrativ nr. 2089/19, din 28/08/2000 emis de CJPSDPAT SIBIU (titlu de proprietate);	
B1	A1
Intabulare, drept de PROPRIETATE, dobandit prin Reconstituire, cota actuala 1/1 1) VIRCA VIRICA	

**C. Partea III. SARCINI .**

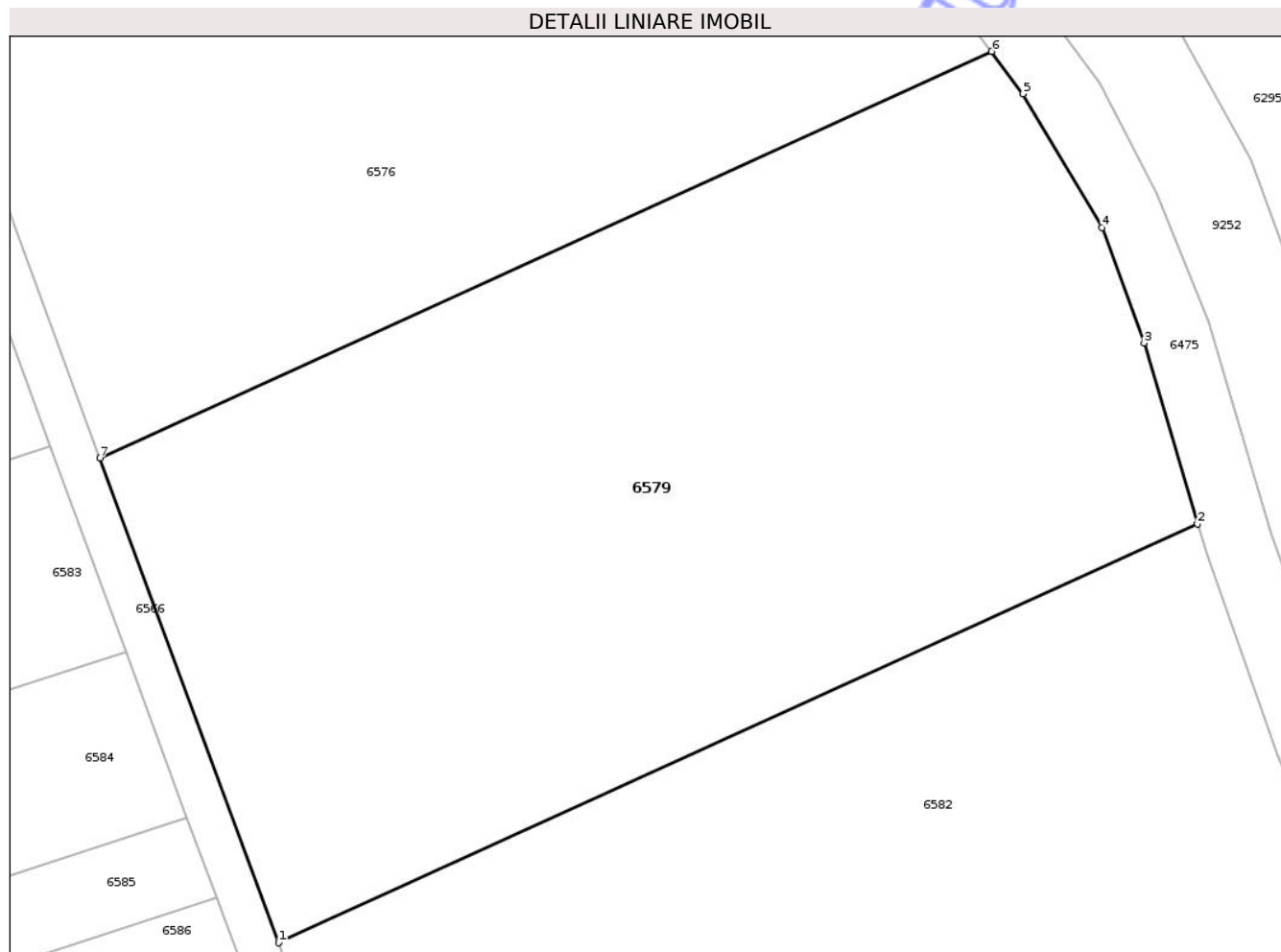
Inscrieri privind dezmembramintele dreptului de proprietate, drepturi reale de garanție și sarcini	Referințe
NU SUNT	

## Anexa Nr. 1 La Partea I

## Teren

Nr cadastral	Suprafața (mp)*	Observații / Referințe
	7.200	

\* Suprafața este determinată în planul de proiecție Stereo 70.



## Date referitoare la teren

Crt	Categorie folosință	Intra vilan	Suprafața (mp)	Tarla	Parcelă	Nr. topo	Observații / Referințe
1	arabil	NU	7.200	17	481/16	-	

## Lungime Segmente

1) Valorile lungimilor segmentelor sunt obținute din proiecție în plan.

Punct început	X / Y	Punct sfârșit	X / Y	Lungime segment (** (m)
1	445.400,826 524.977,908	2	445.508,826 525.027,094	118.673
2	445.508,826 525.027,094	3	445.502,545 525.048,341	22.156
3	445.502,545 525.048,341	4	445.497,602 525.061,898	14.43
4	445.497,602 525.061,898	5	445.488,322 525.077,583	18.225
5	445.488,322 525.077,583	6	445.484,629 525.082,559	6.197

Punct început	X / Y	Punct sfârșit	X / Y	Lungime segment (** (m)
6	445.484,629 525.082,559	7	445.379,818 525.034,826	115.168
7	445.379,818 525.034,826	1	445.400,826 524.977,908	60.671

\*\* Lungimile segmentelor sunt determinate în planul de proiecție Stereo 70 și sunt rotunjite la 1 milimetru.

\*\*\* Distanța dintre puncte este formată din segmente cumulate ce sunt mai mici decât valoarea 1 milimetru.

Neutilizabil în Circuitul Civil



**DATE DESPRE IMOBILUL NR. 6580**

Oficiul de Cadastru și Publicitate Imobiliară SIBIU  
Biroul de Cadastru și Publicitate Imobiliară Medias

**A. Partea I. Descrierea imobilului**

TEREN Extravilan

Adresa: Jud. Sibiu

Nr. Crt	Nr cadastral Nr. topografic	Suprafața* (mp)	Observații / Referințe
A1		4.200	Sector cadastral:23 Teren neimprejmuit;

**B. Partea II. Proprietari și acte**

Inscrieri privitoare la dreptul de proprietate și alte drepturi reale	Referințe
/	
Act Administrativ nr. 2183, din 18/09/2002 emis de CJPSDPAT SIBIU (titlu de proprietate);	
B1 Intabulare, drept de PROPRIETATE, dobandit prin Reconstituire, cota actuala 1/1 1) MURȘA IOAN	A1

**C. Partea III. SARCINI .**

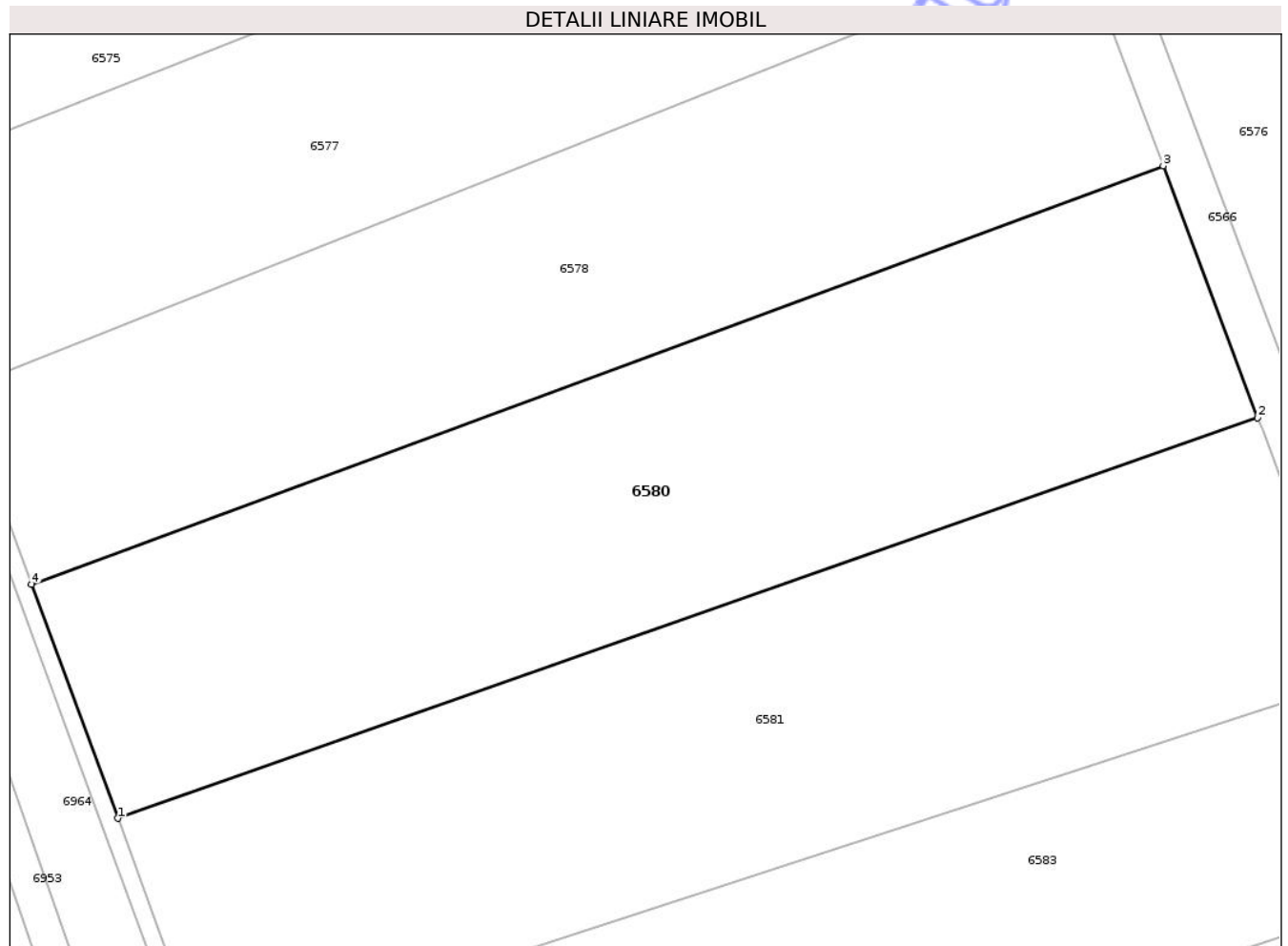
Inscrieri privind dezmembramintele dreptului de proprietate, drepturi reale de garanție și sarcini	Referințe
NU SUNT	

## Anexa Nr. 1 La Partea I

## Teren

Nr cadastral	Suprafața (mp)*	Observații / Referințe
	4.200	

\* Suprafața este determinată în planul de proiecție Stereo 70.



## Date referitoare la teren

Crt	Categorie folosință	Intra vilan	Suprafața (mp)	Tarla	Parcelă	Nr. topo	Observații / Referințe
1	arabil	NU	4.200	17	478/10	-	

## Lungime Segmente

1) Valorile lungimilor segmentelor sunt obținute din proiecție în plan.

Punct început	X / Y	Punct sfârșit	X / Y	Lungime segment (** (m)
1	445.230,645 525.020,09	2	445.362,8 525.066,472	140.058
2	445.362,8 525.066,472	3	445.351,868 525.095,639	31.148
3	445.351,868 525.095,639	4	445.220,655 525.047,179	139.875
4	445.220,655 525.047,179	1	445.230,645 525.020,09	28.872

\*\* Lungimile segmentelor sunt determinate în planul de proiecție Stereo 70 și sunt rotunjite la 1 milimetru.

\*\*\* Distanţa dintre puncte este formată din segmente cumulate ce sunt mai mici decât valoarea 1 milimetru.

Neutilizabil în Circuitul  
Civil



**DATE DESPRE IMOBILUL NR. 6581**

Oficiul de Cadastru și Publicitate Imobiliară SIBIU  
Biroul de Cadastru și Publicitate Imobiliară Medias

**A. Partea I. Descrierea imobilului**

TEREN Extravilan

Adresa: Jud. Sibiu

Nr. Crt	Nr cadastral Nr. topografic	Suprafața* (mp)	Observații / Referințe
A1		4.300	Sector cadastral:23 Teren neimprejmuit;

**B. Partea II. Proprietari și acte**

Inscrieri privitoare la dreptul de proprietate și alte drepturi reale	Referințe
/	
Act Notarial nr. 1051, din 28/10/2020 emis de NP LOHAN FLORENTINA GEORGETA (act de partaj);	
B1	A1
Intabulare, drept de PROPRIETATE, dobandit prin Conventie, cota actuala 1/1 1) VEZA GHEORGHE-SORIN	

**C. Partea III. SARCINI .**

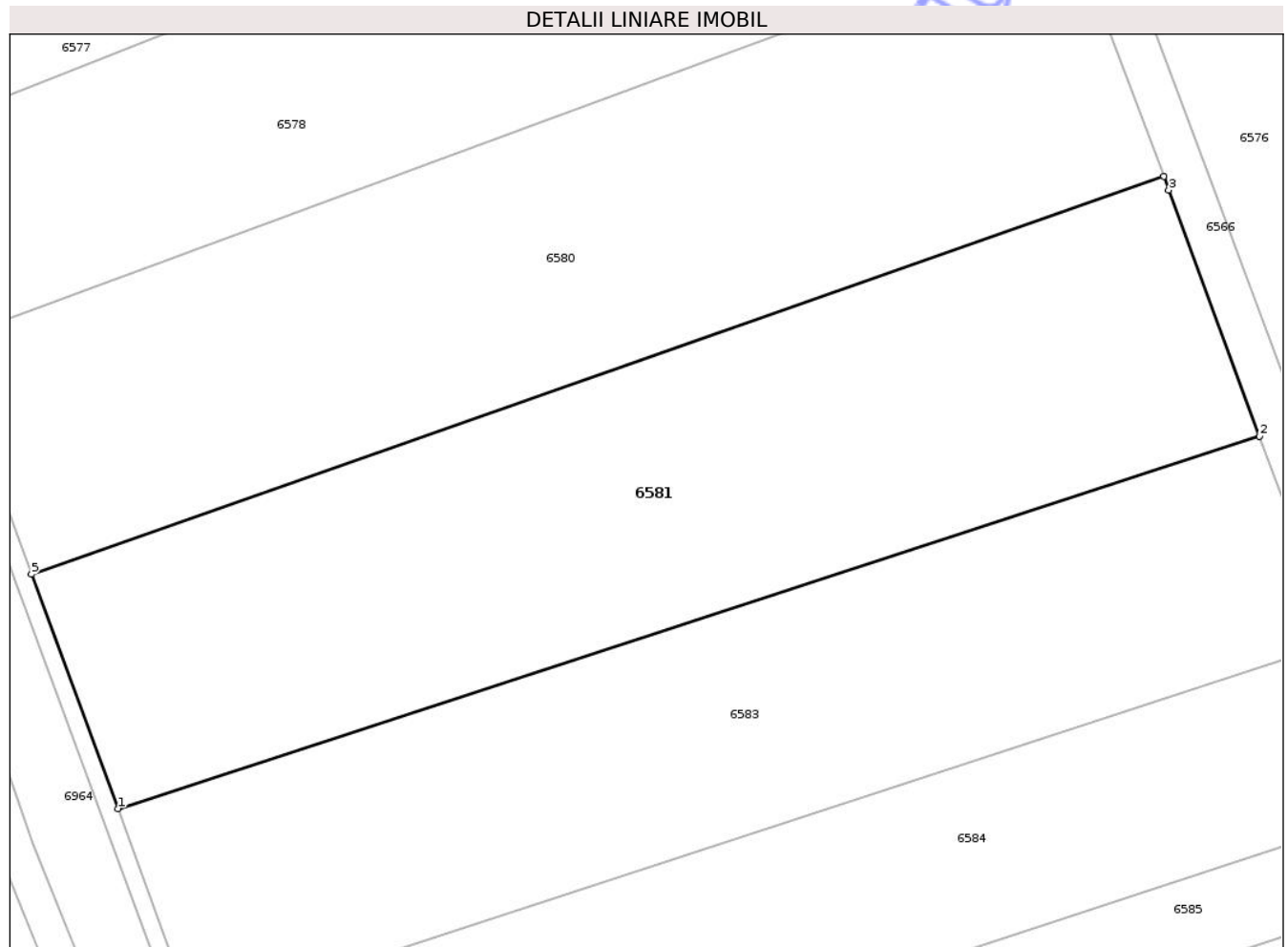
Inscrieri privind dezmembramintele dreptului de proprietate, drepturi reale de garanție și sarcini	Referințe
NU SUNT	

## Anexa Nr. 1 La Partea I

## Teren

Nr cadastral	Suprafața (mp)*	Observații / Referințe
	4.300	

\* Suprafața este determinată în planul de proiecție Stereo 70.



## Date referitoare la teren

Crt	Categorie folosință	Intra vilan	Suprafața (mp)	Tarla	Parcelă	Nr. topo	Observații / Referințe
1	arabil	NU	4.300	17	478/9	-	

## Lungime Segmente

1) Valorile lungimilor segmentelor sunt obținute din proiecție în plan.

Punct început	X / Y	Punct sfârșit	X / Y	Lungime segment (** (m)
1	445.240,723 524.992,761	2	445.373,984 525.036,194	140.16
2	445.373,984 525.036,194	3	445.363,391 525.064,894	30.593
3	445.363,391 525.064,894	4	445.362,8 525.066,472	1.685
4	445.362,8 525.066,472	5	445.230,645 525.020,09	140.058
5	445.230,645 525.020,09	1	445.240,723 524.992,761	29.128

\*\* Lungimile segmentelor sunt determinate în planul de proiecție Stereo 70 și sunt rotunjite la 1 milimetru.

\*\*\* Distanța dintre puncte este formată din segmente cumulate ce sunt mai mici decât valoarea 1 milimetru.

Neutilizabil în Circuitul  
Civil





## DATE DESPRE IMOBILUL NR. 6582

Oficiul de Cadastru și Publicitate Imobiliară SIBIU  
Biroul de Cadastru și Publicitate Imobiliară Medias

## A. Partea I. Descrierea imobilului

TEREN Extravilan

Adresa: Jud. Sibiu

Nr. Crt	Nr cadastral Nr. topografic	Suprafața* (mp)	Observații / Referințe
A1		8.000	Sector cadastral:23 Teren neimprejmuit;

## B. Partea II. Proprietari și acte

Inscrieri privitoare la dreptul de proprietate și alte drepturi reale	Referințe
/	
Act Administrativ nr. 806/19, din 13/03/2001 emis de CJPSDPAT SIBIU (titlu de proprietate);	
B1	A1
Intabulare, drept de PROPRIETATE, dobandit prin Reconstituire, cota actuala 1/1	
1) SCUMPU ANUȚA	

## C. Partea III. SARCINI .

Inscrieri privind dezmembramintele dreptului de proprietate, drepturi reale de garanție și sarcini	Referințe
NU SUNT	

## Anexa Nr. 1 La Partea I

## Teren

Nr cadastral	Suprafața (mp)*	Observații / Referințe
	8.000	

\* Suprafața este determinată în planul de proiecție Stereo 70.

## DETALII LINIARE IMOBIL



## Date referitoare la teren

Crt	Categorie folosință	Intravilan	Suprafața (mp)	Tarla	Parcelă	Nr. topo	Observații / Referințe
1	arabil	NU	8.000	16	468/1/19	-	

## Lungime Segmente

1) Valorile lungimilor segmentelor sunt obținute din proiecție în plan.

Punct început	X / Y	Punct sfârșit	X / Y	Lungime segment (** (m)
1	445.425,272 524.911,67	2	445.534,094 524.968,422	122.731
2	445.534,094 524.968,422	3	445.523,911 524.986,288	20.565
3	445.523,911 524.986,288	4	445.518,257 525.000,016	14.846
4	445.518,257 525.000,016	5	445.509,932 525.023,352	24.777
5	445.509,932 525.023,352	6	445.508,826 525.027,094	3.902

Punct început	X / Y	Punct sfârșit	X / Y	Lungime segment (** (m)
6	445.508,826 525.027,094	7	445.400,826 524.977,908	118.673
7	445.400,826 524.977,908	1	445.425,272 524.911,67	70.606

\*\* Lungimile segmentelor sunt determinate în planul de proiecție Stereo 70 și sunt rotunjite la 1 milimetru.

\*\*\* Distanța dintre puncte este formată din segmente cumulate ce sunt mai mici decât valoarea 1 milimetru.

Neutilizabil în Circuitul Civil



**DATE DESPRE IMOBILUL NR. 6583**

Oficiul de Cadastru și Publicitate Imobiliară SIBIU  
Biroul de Cadastru și Publicitate Imobiliară Medias

**A. Partea I. Descrierea imobilului**

TEREN Extravilan

Adresa: Jud. Sibiu

Nr. Crt	Nr cadastral Nr. topografic	Suprafața* (mp)	Observații / Referințe
A1		3.600	Sector cadastral:23 Teren neimprejmuit;

**B. Partea II. Proprietari și acte**

Inscrieri privitoare la dreptul de proprietate și alte drepturi reale	Referințe
/	
Act Administrativ nr. 2178, din 18/09/2002 emis de CJPSDPAT SIBIU (titlu de proprietate);	
B1	A1
Intabulare, drept de PROPRIETATE, dobandit prin Reconstituire, cota actuala 1/1	
1) SZOKE IULIANA, LIPSĂ CNP	

**C. Partea III. SARCINI .**

Inscrieri privind dezmembramintele dreptului de proprietate, drepturi reale de garanție și sarcini	Referințe
NU SUNT	

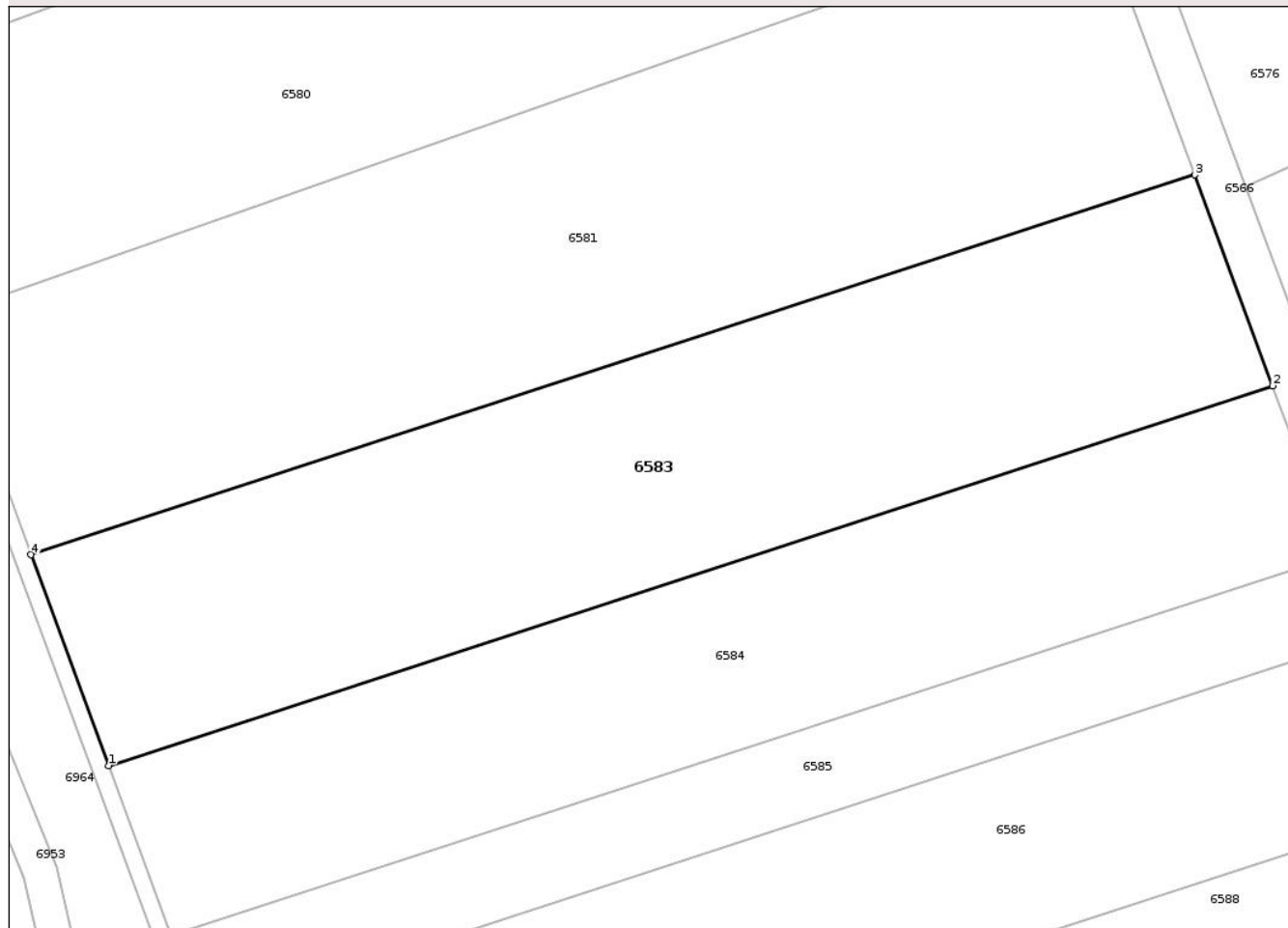
## Anexa Nr. 1 La Partea I

## Teren

Nr cadastral	Suprafața (mp)*	Observații / Referințe
	3.600	

\* Suprafața este determinată în planul de proiecție Stereo 70.

## DETALII LINIARE IMOBIL



## Date referitoare la teren

Crt	Categorie folosință	Intra vilan	Suprafața (mp)	Tarla	Parcelă	Nr. topo	Observații / Referințe
1	arabil	NU	3.600	17	478/8	-	

## Lungime Segmente

1) Valorile lungimilor segmentelor sunt obținute din proiecție în plan.

Punct început	X / Y	Punct sfârșit	X / Y	Lungime segment (** (m)
1	445.249,616 524.968,646	2	445.382,884 525.012,08	140.167
2	445.382,884 525.012,08	3	445.373,984 525.036,194	25.703
3	445.373,984 525.036,194	4	445.240,723 524.992,761	140.16
4	445.240,723 524.992,761	1	445.249,616 524.968,646	25.703

\*\* Lungimile segmentelor sunt determinate în planul de proiecție Stereo 70 și sunt rotunjite la 1 milimetru.

\*\*\* Distanţa dintre puncte este formată din segmente cumulate ce sunt mai mici decât valoarea 1 milimetru.

Neutilizabil în Circuitul  
Civil



**DATE DESPRE IMOBILUL NR. 6584**

Oficiul de Cadastru și Publicitate Imobiliară SIBIU  
Biroul de Cadastru și Publicitate Imobiliară Medias

**A. Partea I. Descrierea imobilului**

TEREN Extravilan

Adresa: Jud. Sibiu

Nr. Crt	Nr cadastral Nr. topografic	Suprafața* (mp)	Observații / Referințe
A1		2.900	Sector cadastral:23 Teren neimprejmuit;

**B. Partea II. Proprietari și acte**

Inscrieri privitoare la dreptul de proprietate și alte drepturi reale	Referințe
/	
Act Administrativ nr. 2174, din 18/09/2002 emis de CJPSDPAT SIBIU (titlu de proprietate);	
B1	A1
Intabulare, drept de PROPRIETATE, dobandit prin Reconstituire, cota actuala 1/1 1) VIRICA MARIA	

**C. Partea III. SARCINI .**

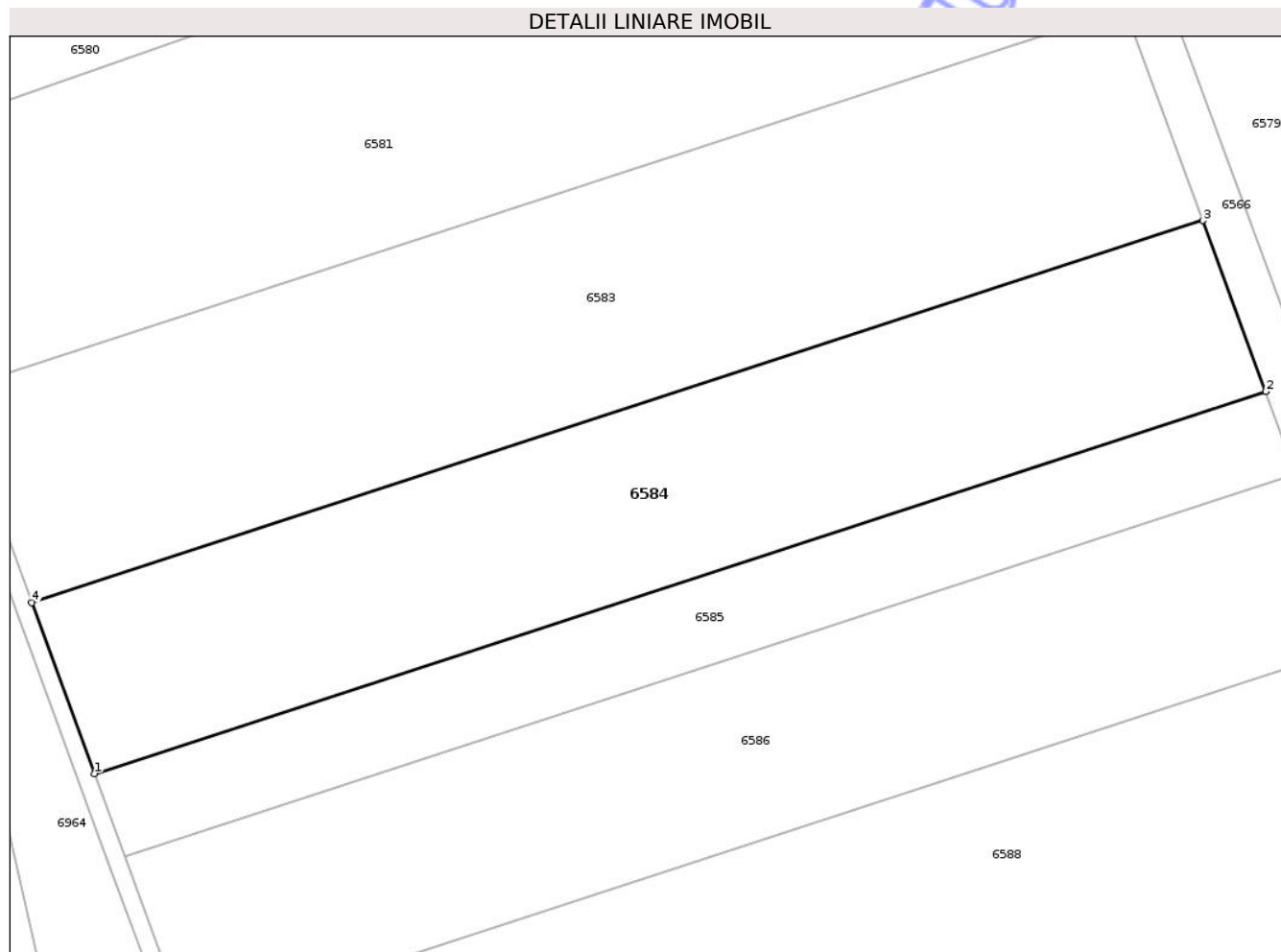
Inscrieri privind dezmembramintele dreptului de proprietate, drepturi reale de garanție și sarcini	Referințe
NU SUNT	

## Anexa Nr. 1 La Partea I

## Teren

Nr cadastral	Suprafața (mp)*	Observații / Referințe
	2.900	

\* Suprafața este determinată în planul de proiecție Stereo 70.



## Date referitoare la teren

Crt	Categorie folosință	Intra vilan	Suprafața (mp)	Tarla	Parcelă	Nr. topo	Observații / Referințe
1	arabil	NU	2.900	17	478/7	-	

## Lungime Segmente

1) Valorile lungimilor segmentelor sunt obținute din proiecție în plan.

Punct început	X / Y	Punct sfârșit	X / Y	Lungime segment (** (m)
1	445.256,78 524.949,22	2	445.390,053 524.992,657	140.172
2	445.390,053 524.992,657	3	445.382,884 525.012,08	20.705
3	445.382,884 525.012,08	4	445.249,616 524.968,646	140.167
4	445.249,616 524.968,646	1	445.256,78 524.949,22	20.704

\*\* Lungimile segmentelor sunt determinate în planul de proiecție Stereo 70 și sunt rotunjite la 1 milimetru.

\*\*\* Distanţa dintre puncte este formată din segmente cumulate ce sunt mai mici decât valoarea 1 milimetru.

Neutilizabil în Circuitul  
Civil





## DATE DESPRE IMOBILUL NR. 6585

Oficiul de Cadastru și Publicitate Imobiliară SIBIU  
Biroul de Cadastru și Publicitate Imobiliară Medias

## A. Partea I. Descrierea imobilului

TEREN Extravilan

Adresa: Jud. Sibiu

Nr. Crt	Nr cadastral Nr. topografic	Suprafața* (mp)	Observații / Referințe
A1		1.400	Sector cadastral:23 Teren neimprejmuit;

## B. Partea II. Proprietari și acte

Inscrieri privitoare la dreptul de proprietate și alte drepturi reale	Referințe
/	
Act Administrativ nr. 2166, din 18/09/2002 emis de CJPSDPAT SIBIU (titlu de proprietate);	
B1	A1
Intabulare, drept de PROPRIETATE, dobandit prin Reconstituire, cota actuala 1/1	
1) MIRCEA GHEORGHE	

## C. Partea III. SARCINI .

Inscrieri privind dezmembramintele dreptului de proprietate, drepturi reale de garanție și sarcini	Referințe
NU SUNT	

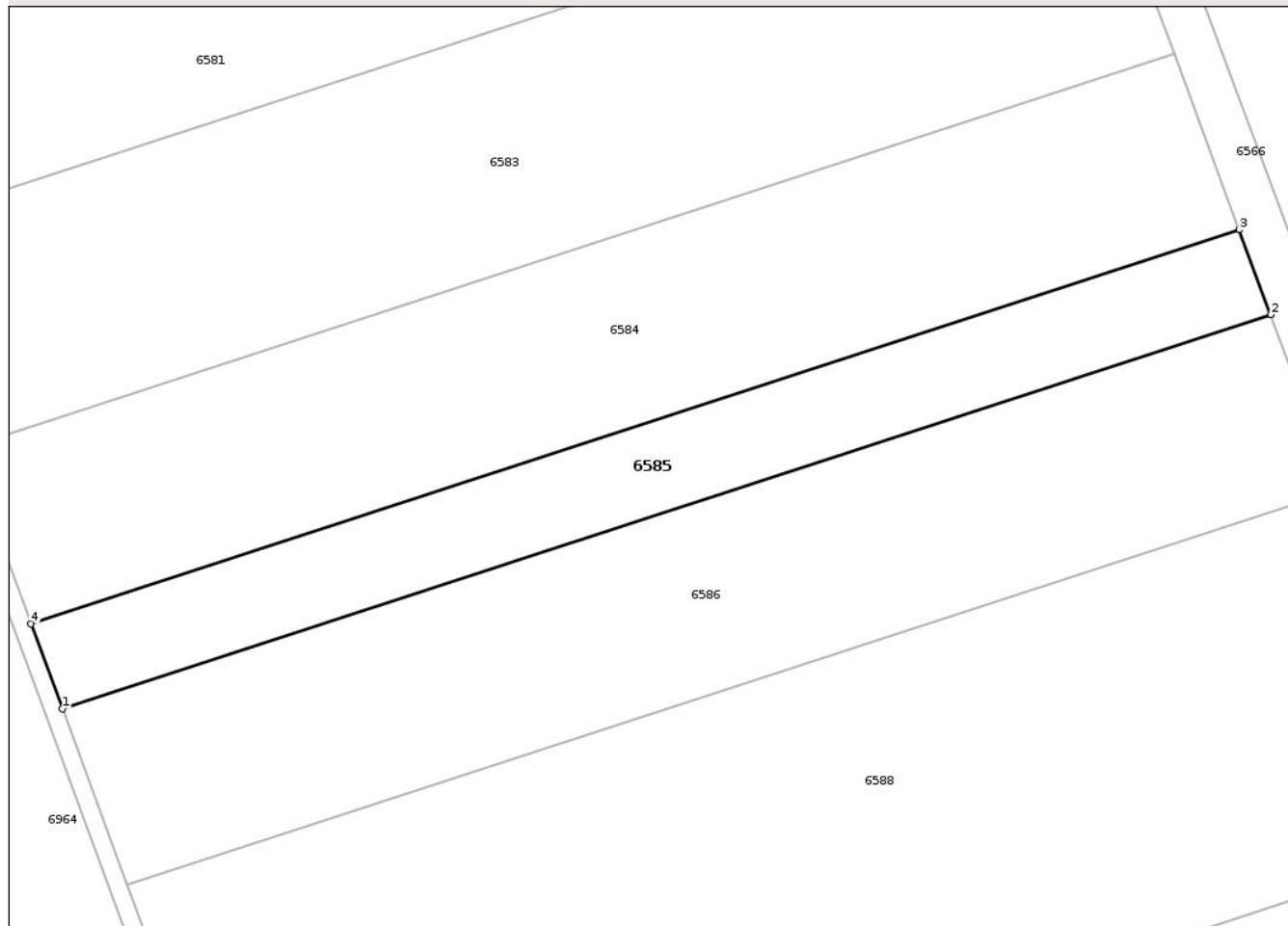
## Anexa Nr. 1 La Partea I

## Teren

Nr cadastral	Suprafața (mp)*	Observații / Referințe
	1.400	

\* Suprafața este determinată în planul de proiecție Stereo 70.

## DETALII LINIARE IMOBIL



## Date referitoare la teren

Crt	Categorie folosință	Intra vilan	Suprafața (mp)	Tarla	Parcelă	Nr. topo	Observații / Referințe
1	arabil	NU	1.400	17	478/6	-	

## Lungime Segmente

1) Valorile lungimilor segmentelor sunt obținute din proiecție în plan.

Punct început	X / Y	Punct sfârșit	X / Y	Lungime segment (** (m)
1	445.260,238 524.939,843	2	445.393,513 524.983,28	140.175
2	445.393,513 524.983,28	3	445.390,053 524.992,657	9.995
3	445.390,053 524.992,657	4	445.256,78 524.949,22	140.172
4	445.256,78 524.949,22	1	445.260,238 524.939,843	9.995

\*\* Lungimile segmentelor sunt determinate în planul de proiecție Stereo 70 și sunt rotunjite la 1 milimetru.

\*\*\* Distanţa dintre puncte este formată din segmente cumulate ce sunt mai mici decât valoarea 1 milimetru.

Neutilizabil în Circuitul  
Civil



**DATE DESPRE IMOBILUL NR. 6586**

Oficiul de Cadastru și Publicitate Imobiliară SIBIU  
Biroul de Cadastru și Publicitate Imobiliară Medias

**A. Partea I. Descrierea imobilului**

TEREN Extravilan

Adresa: Jud. Sibiu

Nr. Crt	Nr cadastral Nr. topografic	Suprafața* (mp)	Observații / Referințe
A1		2.900	Sector cadastral:23 Teren neimprejmut;

**B. Partea II. Proprietari și acte**

Inscrieri privitoare la dreptul de proprietate și alte drepturi reale	Referințe
/	
Act Administrativ nr. 2161, din 18/09/2002 emis de CJPSDPAT SIBIU (titlu de proprietate);	
B1 Intabulare, drept de PROPRIETATE, dobandit prin Reconstituire, cota actuala 1/1 1) LUP LIVIA	A1

**C. Partea III. SARCINI .**

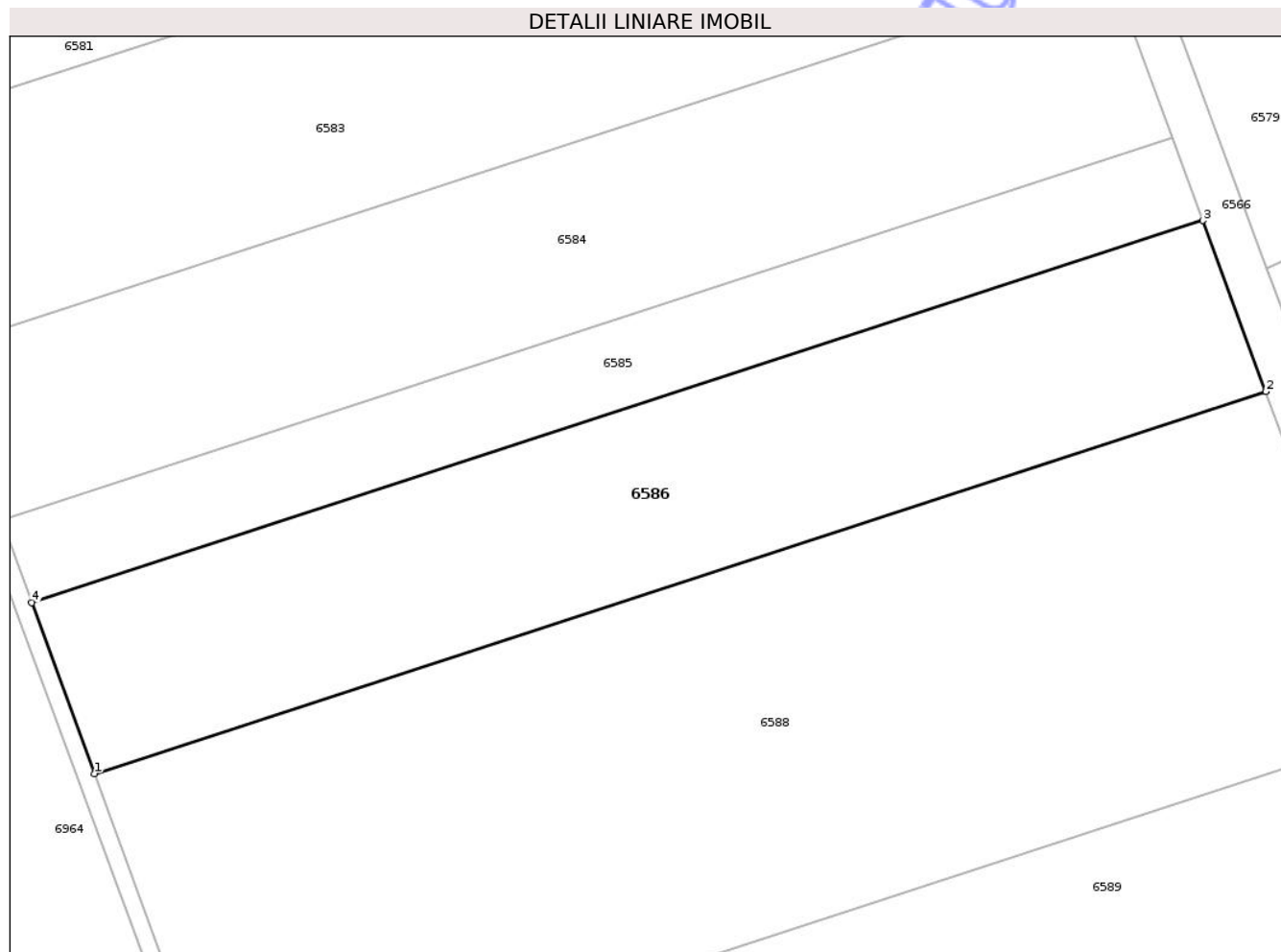
Inscrieri privind dezmembramintele dreptului de proprietate, drepturi reale de garanție și sarcini	Referințe
NU SUNT	

## Anexa Nr. 1 La Partea I

## Teren

Nr cadastral	Suprafața (mp)*	Observații / Referințe
	2.900	

\* Suprafața este determinată în planul de proiecție Stereo 70.



## Date referitoare la teren

Crt	Categorie folosință	Intra vilan	Suprafața (mp)	Tarla	Parcelă	Nr. topo	Observații / Referințe
1	arabil	NU	2.900	17	478/5	-	

## Lungime Segmente

1) Valorile lungimilor segmentelor sunt obținute din proiecție în plan.

Punct început	X / Y	Punct sfârșit	X / Y	Lungime segment (** (m)
1	445.267,402 524.920,418	2	445.400,682 524.963,857	140.18
2	445.400,682 524.963,857	3	445.393,513 524.983,28	20.703
3	445.393,513 524.983,28	4	445.260,238 524.939,843	140.175
4	445.260,238 524.939,843	1	445.267,402 524.920,418	20.703

\*\* Lungimile segmentelor sunt determinate în planul de proiecție Stereo 70 și sunt rotunjite la 1 milimetru.

\*\*\* Distanţa dintre puncte este formată din segmente cumulate ce sunt mai mici decât valoarea 1 milimetru.

Neutilizabil în Circuitul  
Civil





## DATE DESPRE IMOBILUL NR. 6587

Oficiul de Cadastru și Publicitate Imobiliară SIBIU  
Biroul de Cadastru și Publicitate Imobiliară Medias

## A. Partea I. Descrierea imobilului

TEREN Extravilan

Adresa: Jud. Sibiu

Nr. Crt	Nr cadastral Nr. topografic	Suprafața* (mp)	Observații / Referințe
A1		2.900	Sector cadastral:23 Teren neimprejmut;

## B. Partea II. Proprietari și acte

Inscrieri privitoare la dreptul de proprietate și alte drepturi reale	Referințe
/	
Act Administrativ nr. 2424/19, din 18/05/2004 emis de CJPSDPAT SIBIU (titlu de proprietate);	
B1	A1
Intabulare, drept de PROPRIETATE, dobandit prin Reconstituire, cota actuala 1/1 1) BANEA NICOLAE	

## C. Partea III. SARCINI .

Inscrieri privind dezmembramintele dreptului de proprietate, drepturi reale de garanție și sarcini	Referințe
NU SUNT	

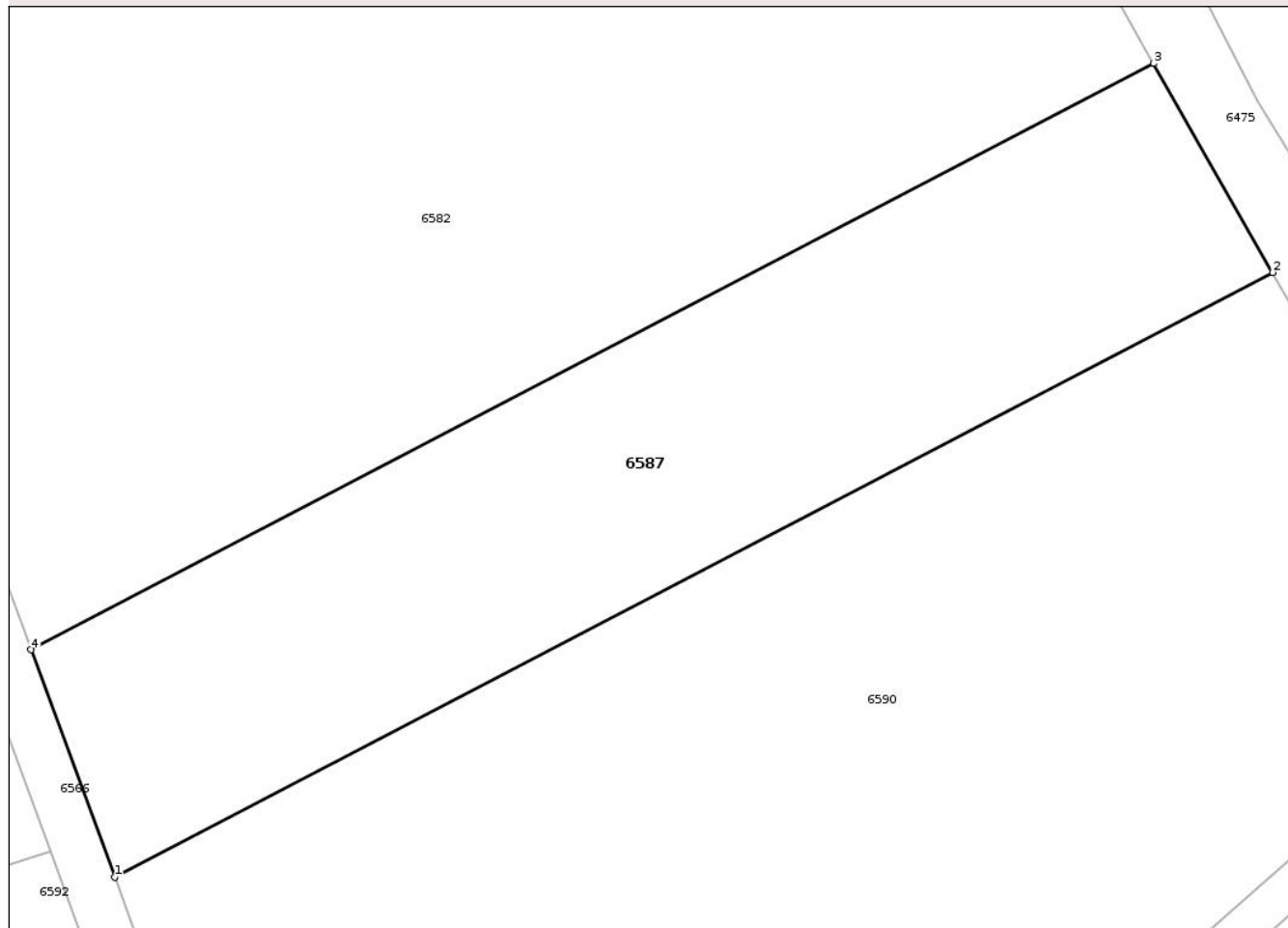
## Anexa Nr. 1 La Partea I

## Teren

Nr cadastral	Suprafața (mp)*	Observații / Referințe
	2.900	

\* Suprafața este determinată în planul de proiecție Stereo 70.

## DETALII LINIARE IMOBIL



## Date referitoare la teren

Crt	Categorie folosință	Intra vilan	Suprafața (mp)	Tarla	Parcelă	Nr. topo	Observații / Referințe
1	arabil	NU	2.900	17	478/38/1	-	Nr. parcelă 478/38 greșit în TP

## Lungime Segmente

1) Valorile lungimilor segmentelor sunt obținute din proiecție în plan.

Punct început	X / Y	Punct sfârșit	X / Y	Lungime segment (** (m)
1	445.433,393 524.889,667	2	445.545,622 524.948,196	126.574
2	445.545,622 524.948,196	3	445.534,094 524.968,422	23.281
3	445.534,094 524.968,422	4	445.425,272 524.911,67	122.731
4	445.425,272 524.911,67	1	445.433,393 524.889,667	23.454

\*\* Lungimile segmentelor sunt determinate în planul de proiecție Stereo 70 și sunt rotunjite la 1 milimetru.

\*\*\* Distanţa dintre puncte este formată din segmente cumulate ce sunt mai mici decât valoarea 1 milimetru.

Neutilizabil în Circuitul  
Civil



**DATE DESPRE IMOBILUL NR. 6588**

Oficiul de Cadastru și Publicitate Imobiliară SIBIU  
Biroul de Cadastru și Publicitate Imobiliară Medias

**A. Partea I. Descrierea imobilului**

TEREN Extravilan

Adresa: Jud. Sibiu

Nr. Crt	Nr cadastral Nr. topografic	Suprafața* (mp)	Observații / Referințe
A1		5.800	Sector cadastral:23 Teren neimprejmit;

**B. Partea II. Proprietari și acte**

Inscrieri privitoare la dreptul de proprietate și alte drepturi reale	Referințe
/	
Act Administrativ nr. 2191, din 18/09/2002 emis de CJPSDPAT SIBIU (titlu de proprietate);	
B1 Intabulare, drept de PROPRIETATE, dobandit prin Reconstituire, cota actuala 1/1 1) VEREȘ ROZALIA	A1

**C. Partea III. SARCINI .**

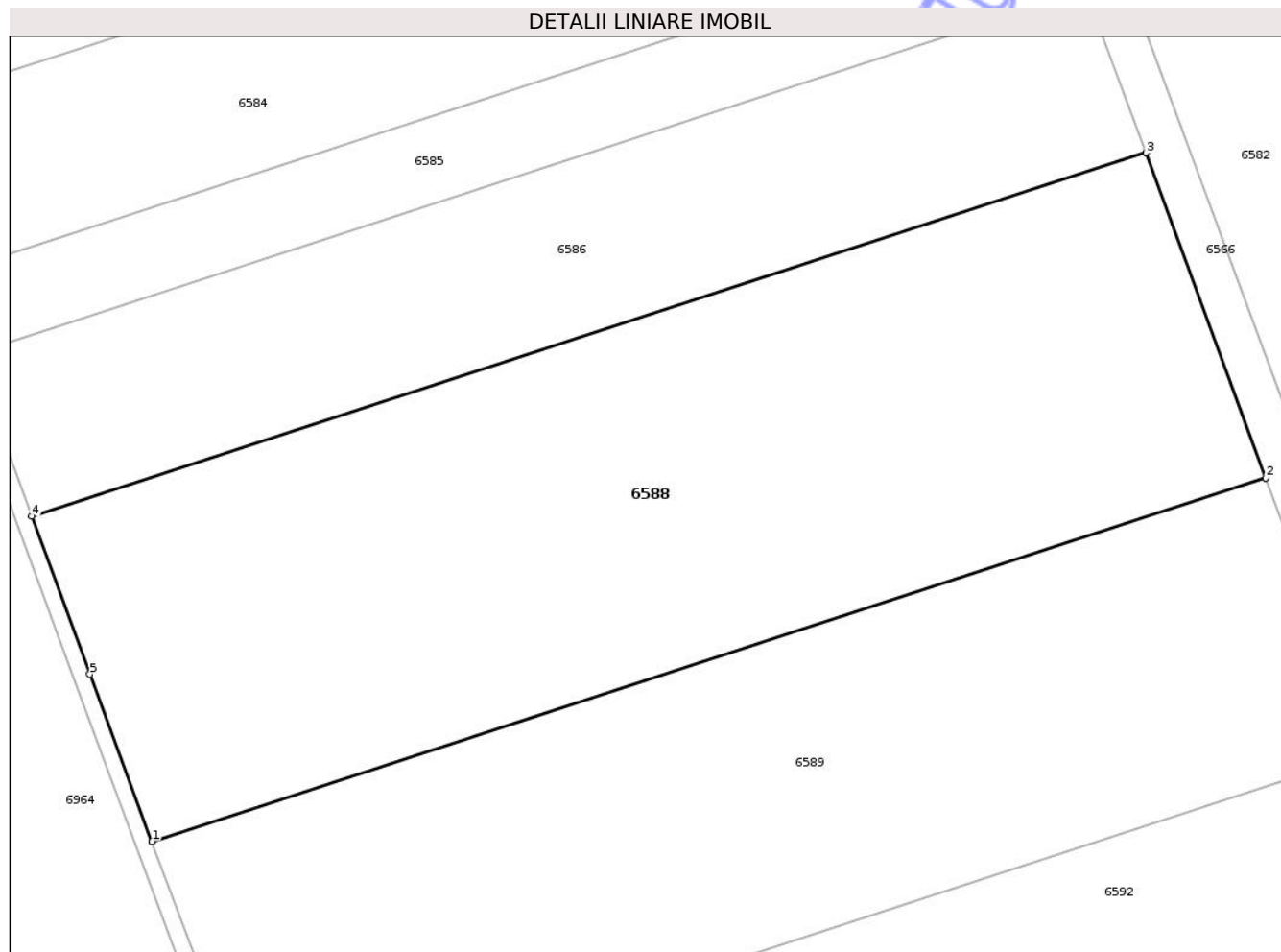
Inscrieri privind dezmembramintele dreptului de proprietate, drepturi reale de garanție și sarcini	Referințe
NU SUNT	

## Anexa Nr. 1 La Partea I

## Teren

Nr cadastral	Suprafața (mp)*	Observații / Referințe
	5.800	

\* Suprafața este determinată în planul de proiecție Stereo 70.



## Date referitoare la teren

Crt	Categorie folosință	Intra vilan	Suprafața (mp)	Tarla	Parcelă	Nr. topo	Observații / Referințe
1	arabil	NU	5.800	17	478/4	-	

## Lungime Segmente

1) Valorile lungimilor segmentelor sunt obținute din proiecție în plan.

Punct început	X / Y	Punct sfârșit	X / Y	Lungime segment (** (m)
1	445.281,795 524.881,588	2	445.415,02 524.925,009	140.122
2	445.415,02 524.925,009	3	445.400,682 524.963,857	41.41
3	445.400,682 524.963,857	4	445.267,402 524.920,418	140.18
4	445.267,402 524.920,418	5	445.274,356 524.901,56	20.1
5	445.274,356 524.901,56	1	445.281,795 524.881,588	21.312

\*\* Lungimile segmentelor sunt determinate în planul de proiecție Stereo 70 și sunt rotunjite la 1 milimetru.

\*\*\* Distanța dintre puncte este formată din segmente cumulate ce sunt mai mici decât valoarea 1 milimetru.

Neutilizabil în Circuitul  
Civil



**DATE DESPRE IMOBILUL NR. 6589**

Oficiul de Cadastru și Publicitate Imobiliară SIBIU  
Biroul de Cadastru și Publicitate Imobiliară Medias

**A. Partea I. Descrierea imobilului**

TEREN Extravilan

Adresa: Jud. Sibiu

Nr. Crt	Nr cadastral Nr. topografic	Suprafața* (mp)	Observații / Referințe
A1		4.900	Sector cadastral:23 Teren neimprejmut;

**B. Partea II. Proprietari și acte**

Inscrieri privitoare la dreptul de proprietate și alte drepturi reale	Referințe
/	
Act Administrativ nr. 2189, din 18/09/2002 emis de CJPSDPAT SIBIU (titlu de proprietate);	
B1	A1
Intabulare, drept de PROPRIETATE, dobandit prin Reconstituire, cota actuala 1/1	
1) ROMAN MARIA	

**C. Partea III. SARCINI .**

Inscrieri privind dezmembramintele dreptului de proprietate, drepturi reale de garanție și sarcini	Referințe
NU SUNT	

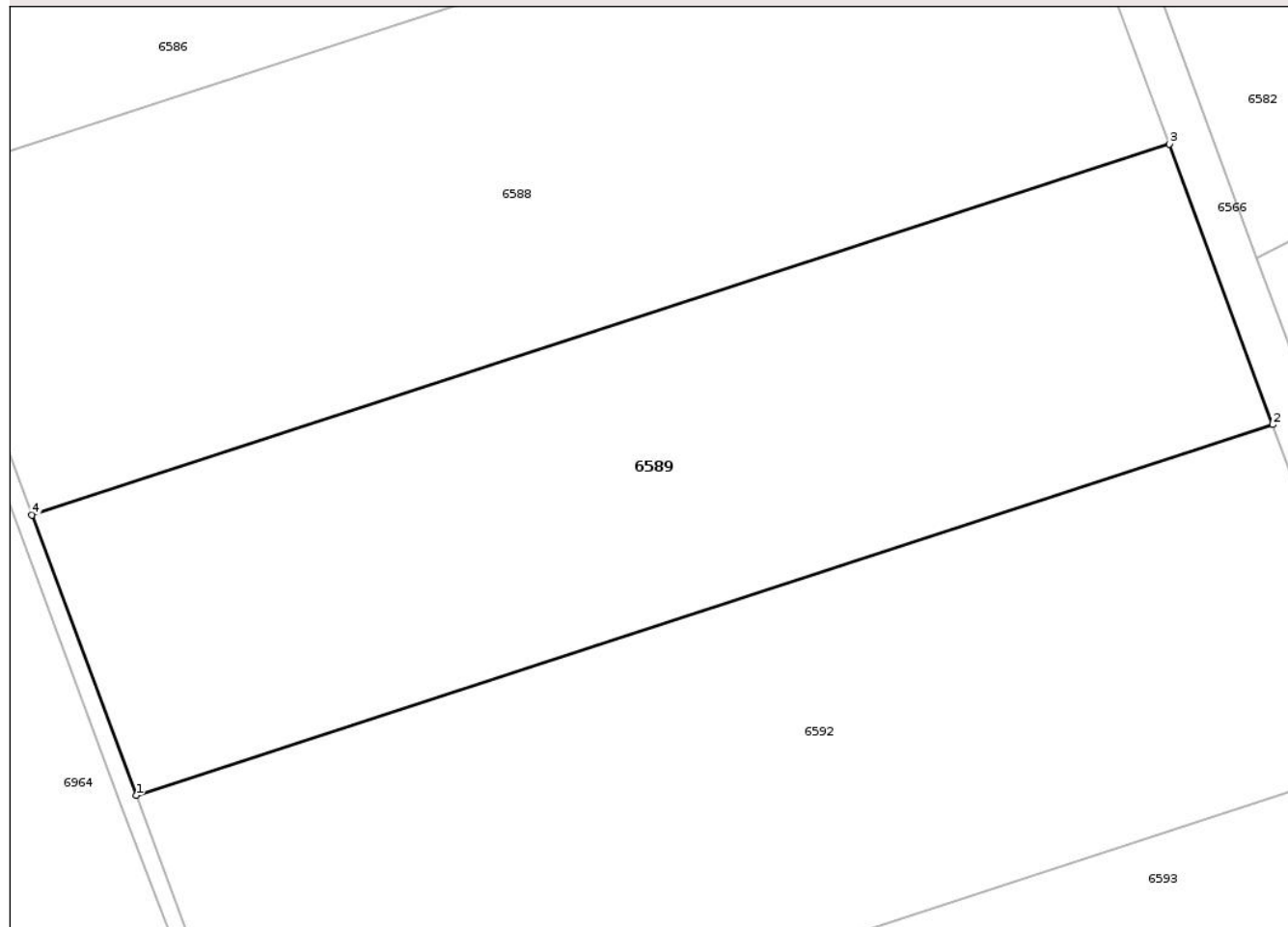
## Anexa Nr. 1 La Partea I

## Teren

Nr cadastral	Suprafața (mp)*	Observații / Referințe
	4.900	

\* Suprafața este determinată în planul de proiecție Stereo 70.

## DETALII LINIARE IMOBIL



## Date referitoare la teren

Crt	Categorie folosință	Intra vilan	Suprafața (mp)	Tarla	Parcelă	Nr. topo	Observații / Referințe
1	arabil	NU	4.900	17	478/3	-	

## Lungime Segmente

1) Valorile lungimilor segmentelor sunt obținute din proiecție în plan.

Punct început	X / Y	Punct sfârșit	X / Y	Lungime segment (** (m)
1	445.294,017 524.848,777	2	445.427,141 524.892,166	140.017
2	445.427,141 524.892,166	3	445.415,02 524.925,009	35.009
3	445.415,02 524.925,009	4	445.281,795 524.881,588	140.122
4	445.281,795 524.881,588	1	445.294,017 524.848,777	35.013

\*\* Lungimile segmentelor sunt determinate în planul de proiecție Stereo 70 și sunt rotunjite la 1 milimetru.

\*\*\* Distanţa dintre puncte este formată din segmente cumulate ce sunt mai mici decât valoarea 1 milimetru.

Neutilizabil în Circuitul  
Civil



**DATE DESPRE IMOBILUL NR. 6590**

Oficiul de Cadastru și Publicitate Imobiliară SIBIU  
Biroul de Cadastru și Publicitate Imobiliară Medias

**A. Partea I. Descrierea imobilului**

TEREN Extravilan

Adresa: Jud. Sibiu

Nr. Crt	Nr cadastral Nr. topografic	Suprafața* (mp)	Observații / Referințe
A1		8.100	Sector cadastral:23 Teren neimprejmut;

**B. Partea II. Proprietari și acte**

Inscrieri privitoare la dreptul de proprietate și alte drepturi reale	Referințe
/	
Act Normativ nr. 7, din 13/03/1996 emis de PARLAMENTUL ROMÂNIEI (art.13 alin.15);	
B1	Inscrierea provizorie, drept de PROPRIETATE, dobandit prin Lege, cota actuala 1/1
	1) COMUNA BAZNA, CIF:4307050, PROPRIETAR NEIDENTIFICAT

**C. Partea III. SARCINI .**

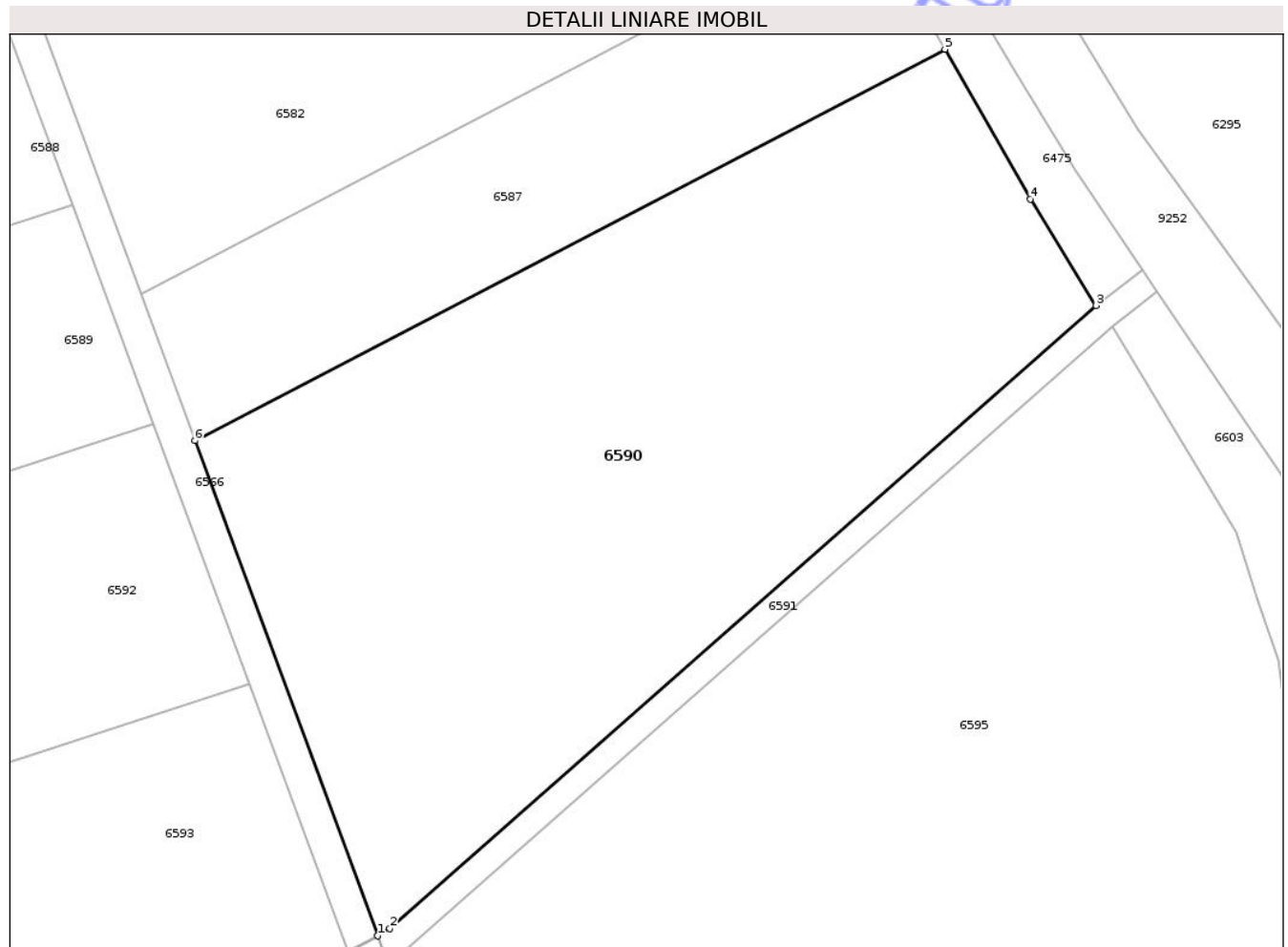
Inscrieri privind dezmembramintele dreptului de proprietate, drepturi reale de garanție și sarcini	Referințe
NU SUNT	

## Anexa Nr. 1 La Partea I

## Teren

Nr cadastral	Suprafața (mp)*	Observații / Referințe
	8.100	

\* Suprafața este determinată în planul de proiecție Stereo 70.



## Date referitoare la teren

Crt	Categorie folosință	Intra vilan	Suprafața (mp)	Tarla	Parcelă	Nr. topo	Observații / Referințe
1	arabil	NU	8.100	17	481/17	-	

## Lungime Segmente

1) Valorile lungimilor segmentelor sunt obținute din proiecție în plan.

Punct început	X / Y	Punct sfârșit	X / Y	Lungime segment (** (m)
1	445.460,72 524.815,628	2	445.462,582 524.816,722	2.16
2	445.462,582 524.816,722	3	445.568,243 524.909,886	140.868
3	445.568,243 524.909,886	4	445.558,405 524.925,768	18.682
4	445.558,405 524.925,768	5	445.545,622 524.948,196	25.816
5	445.545,622 524.948,196	6	445.433,393 524.889,667	126.574

Punct început	X / Y	Punct sfârşit	X / Y	Lungime segment (** (m)
6	445.433,393 524.889,667	1	445.460,72 524.815,628	78.921

\*\* Lungimile segmentelor sunt determinate în planul de proiecţie Stereo 70 şi sunt rotunjite la 1 milimetru.

\*\*\* Distanţa dintre puncte este formată din segmente cumulate ce sunt mai mici decât valoarea 1 milimetru.

Neutilizabil în Circuitul Civil



**DATE DESPRE IMOBILUL NR. 6212**

Oficiul de Cadastru și Publicitate Imobiliară SIBIU  
Biroul de Cadastru și Publicitate Imobiliară Medias

**A. Partea I. Descrierea imobilului**

Nr. CF vechi:2728N  
Nr. cadastral vechi:601

TEREN Extravilan

Adresa: Jud. Sibiu

Nr. Crt	Nr cadastral Nr. topografic	Suprafața* (mp)	Observații / Referințe
A1	100857	68	Sector cadastral:51 Teren neimprejmuit;

**Construcții**

Crt	Nr cadastral Nr. topografic	Adresa	Observații / Referințe
A1.1	100857-C1	Jud. Sibiu	Nr. niveluri:1; S. construita la sol:68 mp; poligon la S 66, 164

**B. Partea II. Proprietari și acte**

Inscrieri privitoare la dreptul de proprietate și alte drepturi reale		Referințe
<b>10434 / 28/08/2007</b>		
Act Normativ nr. de atestare a dreptului de proprietate asupra terenurilor seria MO3 nr. 10598, din 12/12/2006 emis de Ministerul Economiei și Comerțului (Certificat de atestare a edificării construcției nr. 1780/2007 eliberat de Primăria comunei Bazna, Documentație cadastrală recepționată sub nr. 18/2007 de O. C.P.I Sibiu);		
B1	Intabulare, drept de PROPRIETATE, dobandit prin Lege, cota actuala 1/1 1) S.N.G.N. ROMGAZ S.A, CIF:9999999999999, cu sediul în Medias	A1
B2	Intabulare, drept de PROPRIETATE, dobandit prin Construire, cota actuala 1/1 1) S.N.G.N. ROMGAZ S.A, CIF:9999999999999, cu sediul în Medias	A1.1

**C. Partea III. SARCINI**

Inscrieri privind dezmembramintele dreptului de proprietate, drepturi reale de garanție și sarcini	Referințe
NU SUNT	

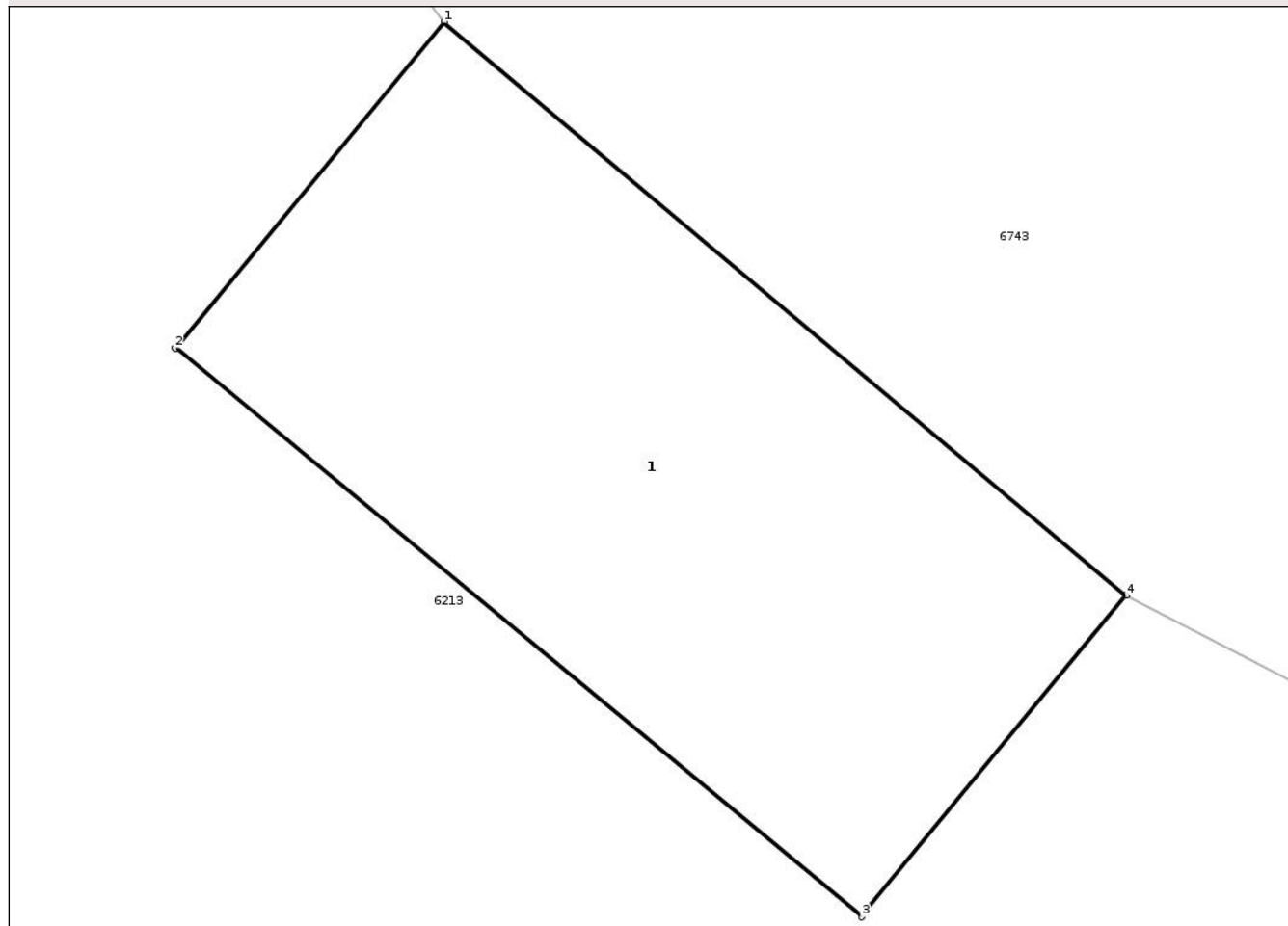
## Anexa Nr. 1 La Partea I

## Teren

Nr cadastral	Suprafața (mp)*	Observații / Referințe
100857	68	

\* Suprafața este determinată în planul de proiecție Stereo 70.

## DETALII LINIARE IMOBIL



## Date referitoare la teren

Crt	Categorie folosință	Intra vilan	Suprafața (mp)	Tarla	Parcelă	Nr. topo	Observații / Referințe
1	curți constructii	NU	68	-	1443	-	

## Date referitoare la construcții

Crt	Număr	Destinație construcție	Supraf. (mp)	Situație juridică	Observații / Referințe
A1.1	100857-C1	construcții industriale și edilitare	68	Cu acte	Nr. niveluri:1; S. construita la sol:68 mp; poligon la S 66, 164

## Lungime Segmente

1) Valorile lungimilor segmentelor sunt obținute din proiecție în plan.

Punct început	X / Y	Punct sfârșit	X / Y	Lungime segment (** (m)
1	445.794,629 521.926,92	2	445.790,995 521.922,514	5.711
2	445.790,995 521.922,514	3	445.800,27 521.914,836	12.04
3	445.800,27 521.914,836	4	445.803,847 521.919,173	5.622

Punct început	X / Y	Punct sfârșit	X / Y	Lungime segment (** (m)
4	445.803,847 521.919,173	1	445.794,629 521.926,92	12.04

\*\* Lungimile segmentelor sunt determinate în planul de proiecție Stereo 70 și sunt rotunjite la 1 milimetru.

\*\*\* Distanța dintre puncte este formată din segmente cumulate ce sunt mai mici decât valoarea 1 milimetru.

Neutilizabil în Circuitul Civil





## DATE DESPRE IMOBILUL NR. 6778

Oficiul de Cadastru și Publicitate Imobiliară SIBIU  
Biroul de Cadastru și Publicitate Imobiliară Medias

## A. Partea I. Descrierea imobilului

TEREN Extravilan

Adresa: Jud. Sibiu

Nr. Crt	Nr cadastral Nr. topografic	Suprafața* (mp)	Observații / Referințe
A1		44.000	Sector cadastral:54 Teren neimprejmuit;

## B. Partea II. Proprietari și acte

Inscrieri privitoare la dreptul de proprietate și alte drepturi reale	Referințe
/	
Act Administrativ nr. 2027/19, din 09/05/2000 emis de CJPSDPAT SIBIU (titlu de proprietate);	
B1	A1
Intabulare, drept de PROPRIETATE, dobandit prin Reconstituire, cota actuala 1/1 1) BOTOROG VĂRUCA, LIPSĂ CNP	

## C. Partea III. SARCINI .

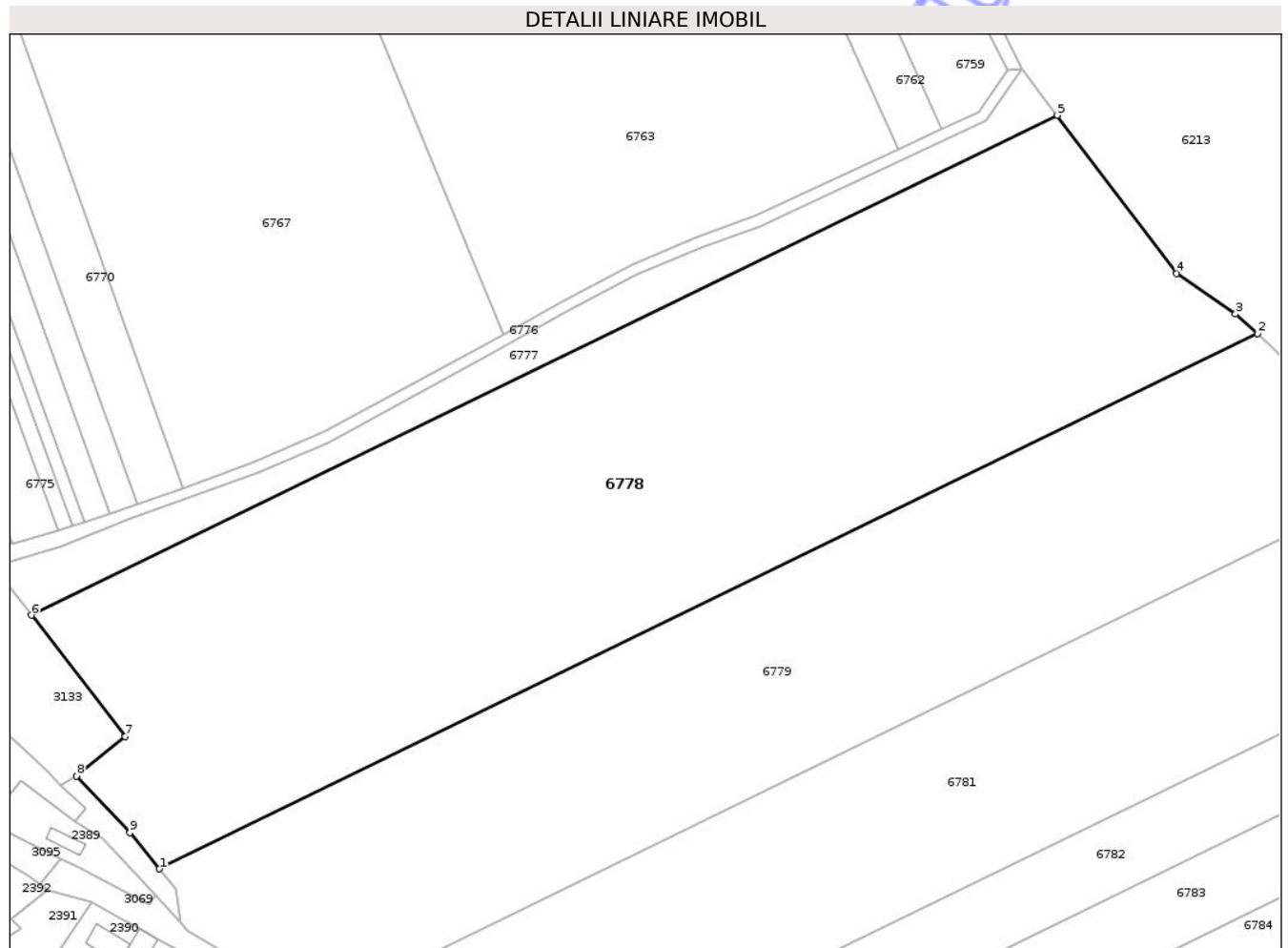
Inscrieri privind dezmembramintele dreptului de proprietate, drepturi reale de garanție și sarcini	Referințe
NU SUNT	

## Anexa Nr. 1 La Partea I

## Teren

Nr cadastral	Suprafața (mp)*	Observații / Referințe
	44.000	

\* Suprafața este determinată în planul de proiecție Stereo 70.



## Date referitoare la teren

Crt	Categorie folosință	Intra vilan	Suprafața (mp)	Tarla	Parcelă	Nr. topo	Observații / Referințe
1	arabil	NU	44.000	78	2730/2	-	

## Lungime Segmente

1) Valorile lungimilor segmentelor sunt obținute din proiecție în plan.

Punct început	X / Y	Punct sfârșit	X / Y	Lungime segment (** (m)
1	445.133,66 521.841,528	2	445.533,311 522.036,06	444.481
2	445.533,311 522.036,06	3	445.525,301 522.043,226	10.747
3	445.525,301 522.043,226	4	445.503,87 522.057,911	25.979
4	445.503,87 522.057,911	5	445.460,399 522.115,464	72.125
5	445.460,399 522.115,464	6	445.087,094 521.933,755	415.181

Punct început	X / Y	Punct sfârșit	X / Y	Lungime segment (** (m)
6	445.087,094 521.933,755	7	445.121,255 521.889,647	55.79
7	445.121,255 521.889,647	8	445.103,523 521.875,284	22.819
8	445.103,523 521.875,284	9	445.122,861 521.854,759	28.2
9	445.122,861 521.854,759	1	445.133,66 521.841,528	17.079

\*\* Lungimile segmentelor sunt determinate în planul de proiecție Stereo 70 și sunt rotunjite la 1 milimetru.

\*\*\* Distanța dintre puncte este formată din segmente cumulate ce sunt mai mici decât valoarea 1 milimetru.

Neutilizabil în Circuitul Civil



**DATE DESPRE IMOBILUL NR. 6133**

Oficiul de Cadastru și Publicitate Imobiliară SIBIU  
Biroul de Cadastru și Publicitate Imobiliară Medias

**A. Partea I. Descrierea imobilului**

TEREN Extravilan

Adresa: Jud. Sibiu

Nr. Crt	Nr cadastral Nr. topografic	Suprafața* (mp)	Observații / Referințe
A1		16.200	Sector cadastral:11 Teren neimprejmuit;

**B. Partea II. Proprietari și acte**

Inscrieri privitoare la dreptul de proprietate și alte drepturi reale	Referințe
/	
Act Administrativ nr. 368/19, din 08/09/1995 emis de CJPSDPAT SIBIU (Parcela se regăsește și în TP 514/19, 725/19);	
B1	A1
Intabulare, drept de PROPRIETATE, dobândit prin Reconstituire, cota actuala 1/1 1) GÎDIU IOAN, LIPSĂ CNP	

**C. Partea III. SARCINI .**

Inscrieri privind dezmembramintele dreptului de proprietate, drepturi reale de garanție și sarcini	Referințe
NU SUNT	

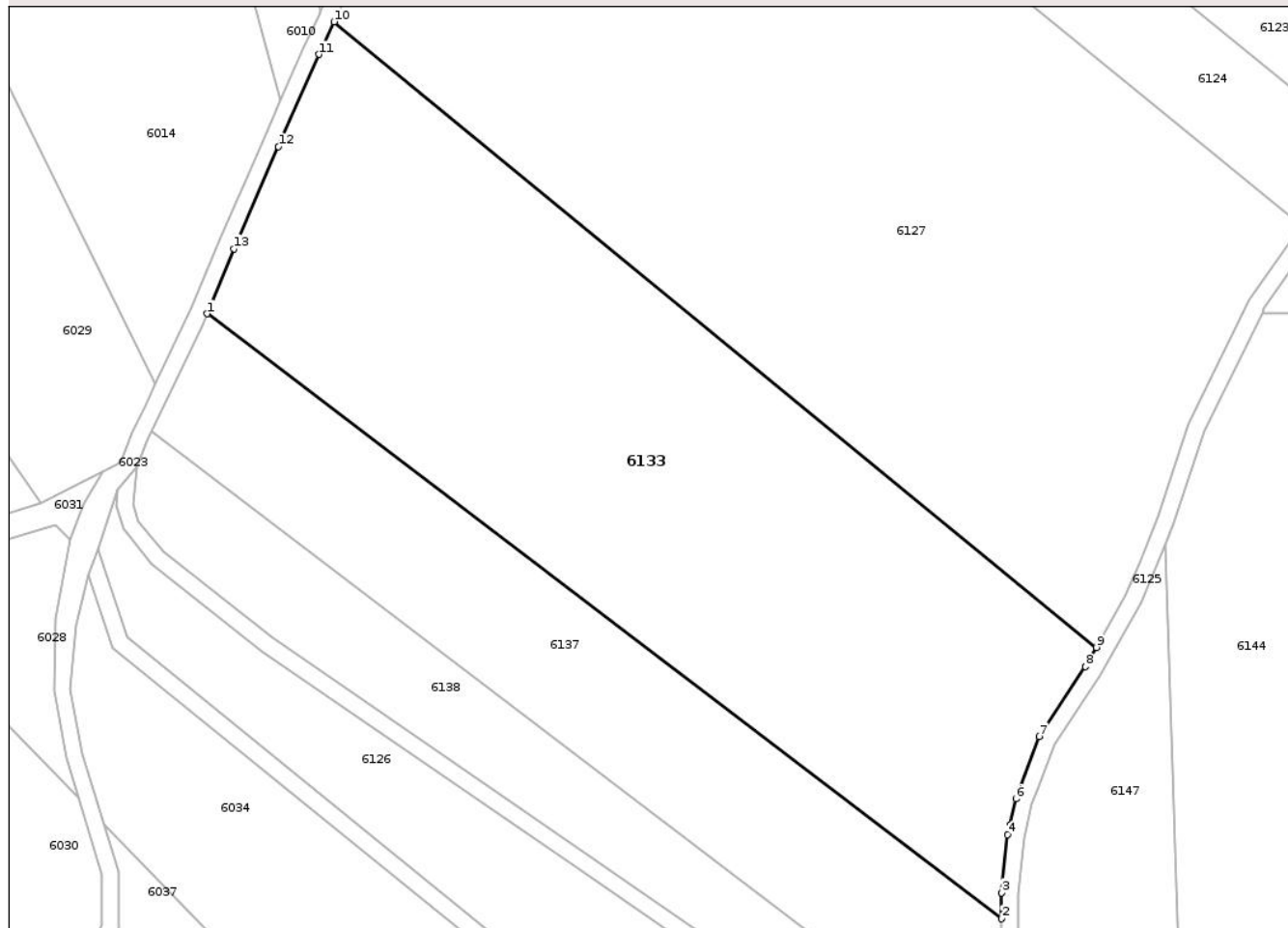
## Anexa Nr. 1 La Partea I

## Teren

Nr cadastral	Suprafața (mp)*	Observații / Referințe
	16.200	

\* Suprafața este determinată în planul de proiecție Stereo 70.

## DETALII LINIARE IMOBIL



## Date referitoare la teren

Crt	Categorie folosință	Intra vilan	Suprafața (mp)	Tarla	Parcelă	Nr. topo	Observații / Referințe
1	arabil	NU	16.200	13	335/3/1	-	

## Lungime Segmente

1) Valorile lungimilor segmentelor sunt obținute din proiecție în plan.

Punct început	X / Y	Punct sfârșit	X / Y	Lungime segment (** (m)
1	445.500,522 527.766,438	2	445.690,748 527.621,761	238.992
2	445.690,748 527.621,761	3	445.690,771 527.627,965	6.205
3	445.690,771 527.627,965	4	445.692,153 527.641,851	13.954
4	445.692,153 527.641,851	5	445.692,698 527.644,184	2.397
5	445.692,698 527.644,184	6	445.694,152 527.650,399	6.383

Punct început	X / Y	Punct sfârșit	X / Y	Lungime segment (** (m)
6	445.694,152 527.650,399	7	445.699,807 527.665,359	15.993
7	445.699,807 527.665,359	8	445.710,824 527.682,023	19.977
8	445.710,824 527.682,023	9	445.713,435 527.686,631	5.296
9	445.713,435 527.686,631	10	445.530,913 527.836,238	236.001
10	445.530,913 527.836,238	11	445.527,324 527.828,454	8.571
11	445.527,324 527.828,454	12	445.517,622 527.806,388	24.105
12	445.517,622 527.806,388	13	445.506,956 527.781,974	26.642
13	445.506,956 527.781,974	1	445.500,522 527.766,438	16.815

\*\* Lungimile segmentelor sunt determinate în planul de proiecție Stereo 70 și sunt rotunjite la 1 milimetru.

\*\*\* Distanța dintre puncte este formată din segmente cumulate ce sunt mai mici decât valoarea 1 milimetru.



**DATE DESPRE IMOBILUL NR. 6134**

Oficiul de Cadastru și Publicitate Imobiliară SIBIU  
Biroul de Cadastru și Publicitate Imobiliară Medias

**A. Partea I. Descrierea imobilului**

TEREN Extravilan

Adresa: Jud. Sibiu

Nr. Crt	Nr cadastral Nr. topografic	Suprafața* (mp)	Observații / Referințe
A1		2.400	Sector cadastral:11 Teren neimprejmuit;

**B. Partea II. Proprietari și acte**

Inscrieri privitoare la dreptul de proprietate și alte drepturi reale	Referințe
/	
Act Normativ nr. 7, din 13/03/1996 emis de PARLAMENTUL ROMÂNIEI (art.13 alin.15);	
B1	Inscrierea provizorie, drept de PROPRIETATE, dobandit prin Lege, cota actuala 1/1
	1) COMUNA BAZNA, CIF:4307050, PROPRIETAR NEIDENTIFICAT

**C. Partea III. SARCINI .**

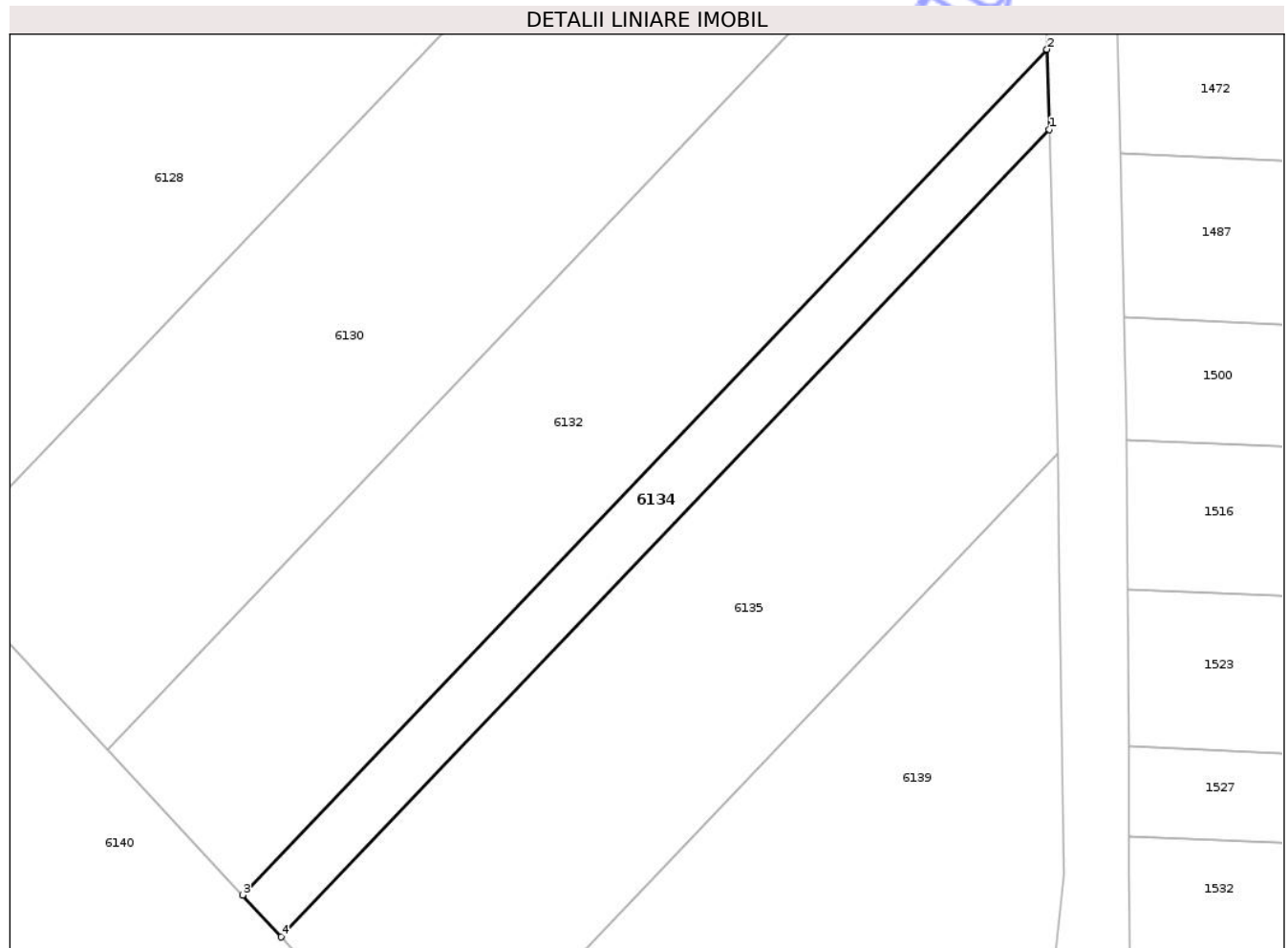
Inscrieri privind dezmembramintele dreptului de proprietate, drepturi reale de garanție și sarcini	Referințe
NU SUNT	

## Anexa Nr. 1 La Partea I

## Teren

Nr cadastral	Suprafața (mp)*	Observații / Referințe
	2.400	

\* Suprafața este determinată în planul de proiecție Stereo 70.



## Date referitoare la teren

Crt	Categorie folosință	Intra vilan	Suprafața (mp)	Tarla	Parcelă	Nr. topo	Observații / Referințe
1	arabil	NU	2.400	14	339/5	-	

## Lungime Segmente

1) Valorile lungimilor segmentelor sunt obținute din proiecție în plan.

Punct început	X / Y	Punct sfârșit	X / Y	Lungime segment (** (m)
1	446.156,913 527.807,384	2	446.156,426 527.822,765	15.389
2	446.156,426 527.822,765	3	446.001,913 527.660,516	224.052
3	446.001,913 527.660,516	4	446.009,396 527.652,481	10.98
4	446.009,396 527.652,481	1	446.156,913 527.807,384	213.907

\*\* Lungimile segmentelor sunt determinate în planul de proiecție Stereo 70 și sunt rotunjite la 1 milimetru.

\*\*\* Distanţa dintre puncte este formată din segmente cumulate ce sunt mai mici decât valoarea 1 milimetru.

Neutilizabil în Circuitul  
Civil



**DATE DESPRE IMOBILUL NR. 6135**

Oficiul de Cadastru și Publicitate Imobiliară SIBIU  
Biroul de Cadastru și Publicitate Imobiliară Medias

**A. Partea I. Descrierea imobilului**

TEREN Extravilan

Adresa: Jud. Sibiu

Nr. Crt	Nr cadastral Nr. topografic	Suprafața* (mp)	Observații / Referințe
A1		8.500	Sector cadastral:11 Teren neimprejmuit;

**B. Partea II. Proprietari și acte**

Inscrieri privitoare la dreptul de proprietate și alte drepturi reale	Referințe
/	
Act Administrativ nr. 381/19, din 11/09/1995 emis de CJPSDPAT SIBIU (Parcela se regăsește și în TP 529/19);	
B1	A1
Intabulare, drept de PROPRIETATE, dobandit prin Reconstituire, cota actuala 1/1	
1) POPA MARIA	
2) POPA FIRA	
3) BUAR ANA	
4) MAN IDIFTA	

**C. Partea III. SARCINI .**

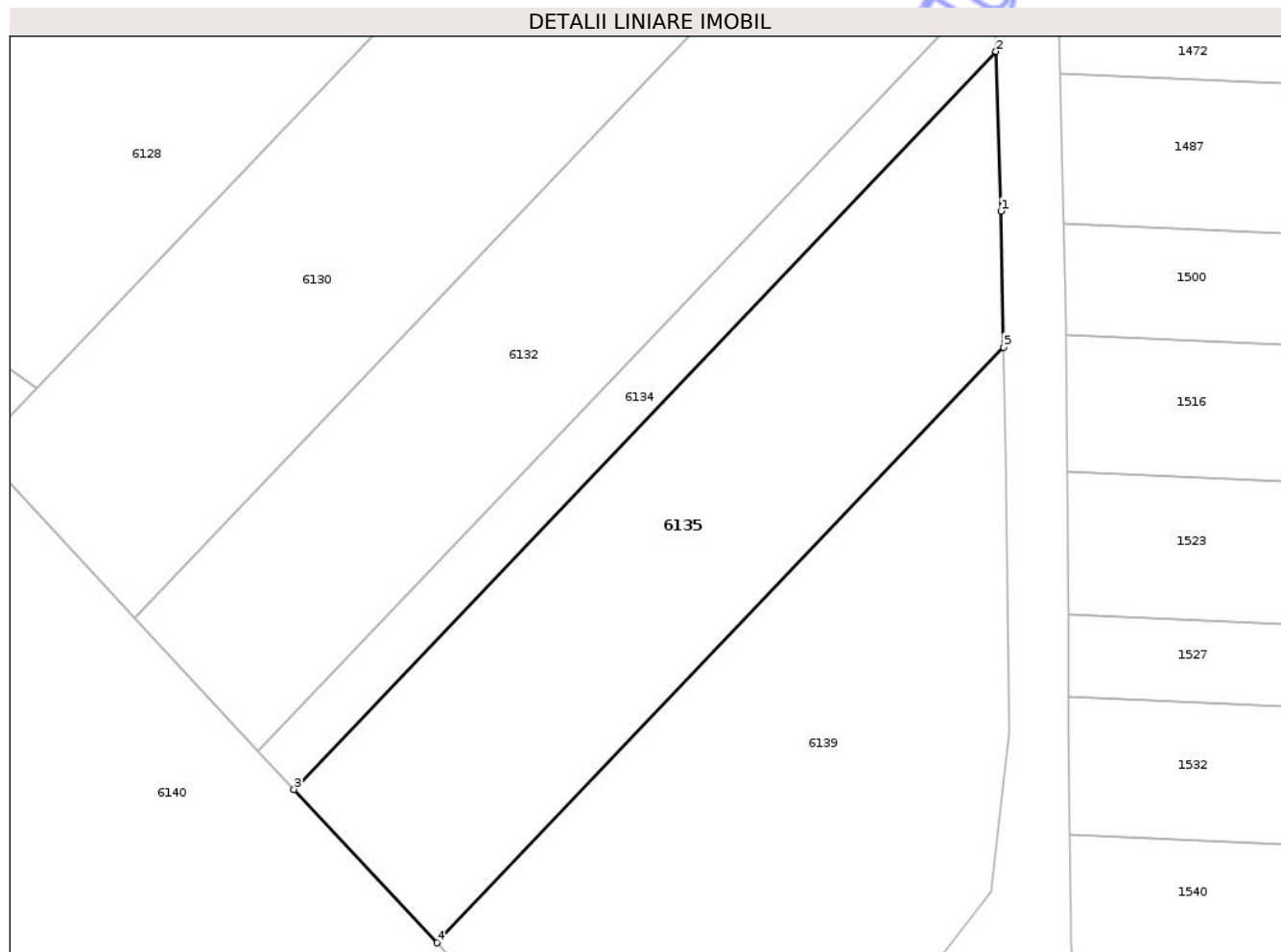
Inscrieri privind dezmembramintele dreptului de proprietate, drepturi reale de garanție și sarcini	Referințe
NU SUNT	

## Anexa Nr. 1 La Partea I

## Teren

Nr cadastral	Suprafața (mp)*	Observații / Referințe
	8.500	

\* Suprafața este determinată în planul de proiecție Stereo 70.



## Date referitoare la teren

Crt	Categorie folosință	Intra vilan	Suprafața (mp)	Tarla	Parcelă	Nr. topo	Observații / Referințe
1	arabil	NU	8.500	14	339/6	-	

## Lungime Segmente

1) Valorile lungimilor segmentelor sunt obținute din proiecție în plan.

Punct început	X / Y	Punct sfârșit	X / Y	Lungime segment (** (m)
1	446.157,974 527.773,881	2	446.156,913 527.807,384	33.52
2	446.156,913 527.807,384	3	446.009,396 527.652,481	213.907
3	446.009,396 527.652,481	4	446.039,396 527.620,268	44.019
4	446.039,396 527.620,268	5	446.158,481 527.745,316	172.679
5	446.158,481 527.745,316	1	446.157,974 527.773,881	28.57

\*\* Lungimile segmentelor sunt determinate în planul de proiecție Stereo 70 și sunt rotunjite la 1 milimetru.

\*\*\* Distanța dintre puncte este formată din segmente cumulate ce sunt mai mici decât valoarea 1 milimetru.

Neutilizabil în Circuitul  
Civil



**DATE DESPRE IMOBILUL NR. 6136**

Oficiul de Cadastru și Publicitate Imobiliară SIBIU  
Biroul de Cadastru și Publicitate Imobiliară Medias

**A. Partea I. Descrierea imobilului**

TEREN Extravilan

Adresa: Jud. Sibiu

Nr. Crt	Nr cadastral Nr. topografic	Suprafața* (mp)	Observații / Referințe
A1		3.400	Sector cadastral:11 Teren neimprejmuit;

**B. Partea II. Proprietari și acte**

Inscrieri privitoare la dreptul de proprietate și alte drepturi reale	Referințe
/	
Act Administrativ nr. 714/19, din 22/03/1999 emis de CJPSDPAT SIBIU (titlu de proprietate);	
B1	A1
Intabulare, drept de PROPRIETATE, dobandit prin Reconstituire, cota actuala 1/1	
1) STROIA AURELIA	
2) DRAGOMIR IOAN	
3) STOICA ANA	
4) DRAGOMIR GHEORGE	

**C. Partea III. SARCINI .**

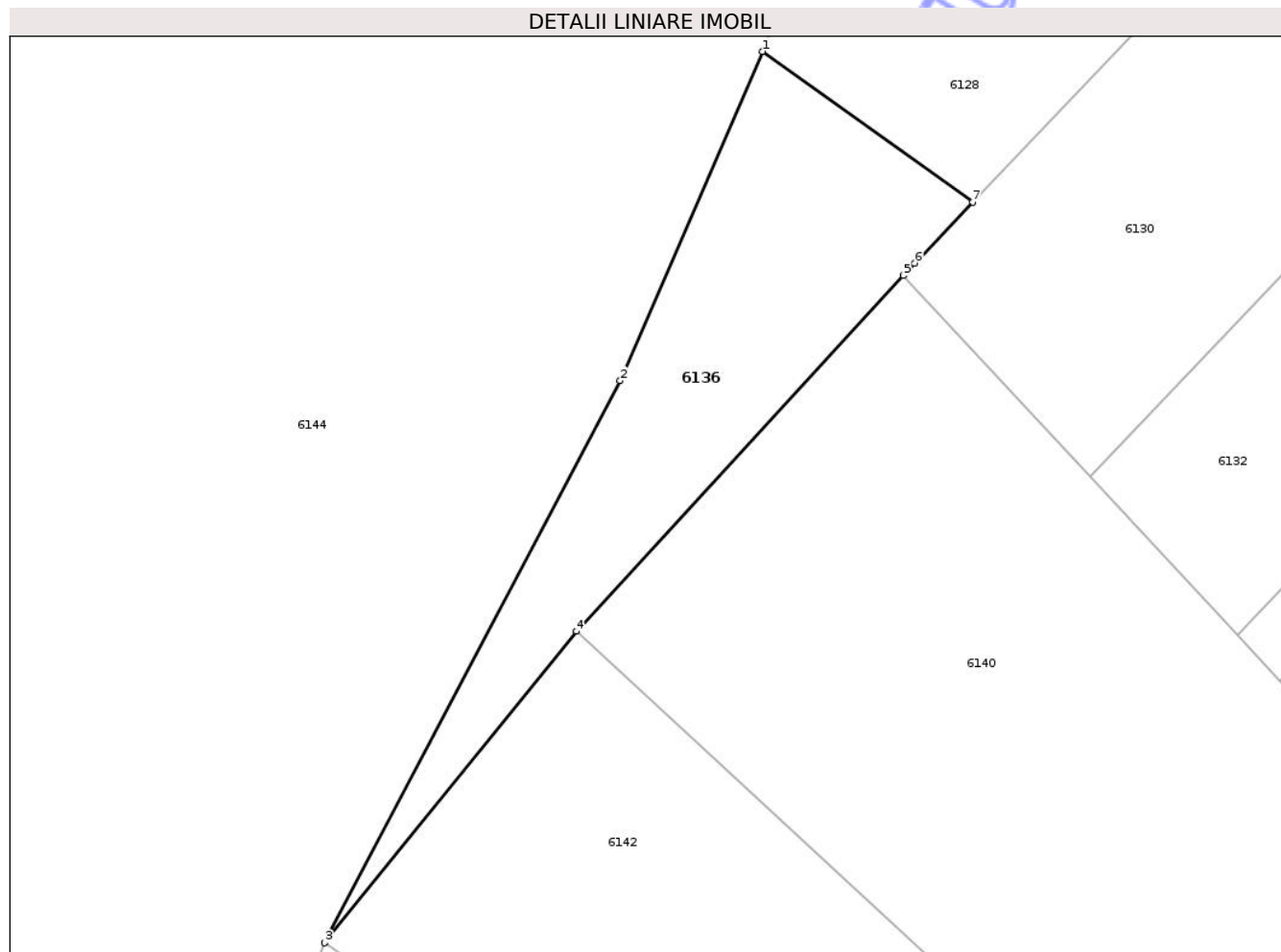
Inscrieri privind dezmembramintele dreptului de proprietate, drepturi reale de garanție și sarcini	Referințe
NU SUNT	

## Anexa Nr. 1 La Partea I

## Teren

Nr cadastral	Suprafața (mp)*	Observații / Referințe
	3.400	

\* Suprafața este determinată în planul de proiecție Stereo 70.



## Date referitoare la teren

Crt	Categorie folosință	Intra vilan	Suprafața (mp)	Tarla	Parcelă	Nr. topo	Observații / Referințe
1	arabil	NU	3.400	14	339/8/1	-	Nr. parcelă 339/8 greșit în TP

## Lungime Segmente

1) Valorile lungimilor segmentelor sunt obținute din proiecție în plan.

Punct început	X / Y	Punct sfârșit	X / Y	Lungime segment (** (m)
1	445.918,276 527.763,068	2	445.893,227 527.705,215	63.043
2	445.893,227 527.705,215	3	445.841,249 527.606,403	111.649
3	445.841,249 527.606,403	4	445.885,517 527.661,158	70.411
4	445.885,517 527.661,158	5	445.943,06 527.723,709	84.993
5	445.943,06 527.723,709	6	445.945,033 527.725,854	2.915

Punct început	X / Y	Punct sfârșit	X / Y	Lungime segment (** (m)
6	445.945,033 527.725,854	7	445.955,261 527.736,594	14.831
7	445.955,261 527.736,594	1	445.918,276 527.763,068	45.484

\*\* Lungimile segmentelor sunt determinate în planul de proiecție Stereo 70 și sunt rotunjite la 1 milimetru.

\*\*\* Distanța dintre puncte este formată din segmente cumulate ce sunt mai mici decât valoarea 1 milimetru.

Neutilizabil în Circuitul Civil



**DATE DESPRE IMOBILUL NR. 6137**

Oficiul de Cadastru și Publicitate Imobiliară SIBIU  
Biroul de Cadastru și Publicitate Imobiliară Medias

**A. Partea I. Descrierea imobilului**

TEREN Extravilan

Adresa: Jud. Sibiu

Nr. Crt	Nr cadastral Nr. topografic	Suprafața* (mp)	Observații / Referințe
A1		7.500	Sector cadastral:11 Teren neimprejmuit;

**B. Partea II. Proprietari și acte**

Inscrieri privitoare la dreptul de proprietate și alte drepturi reale	Referințe
/	
Act Administrativ nr. 467/19, din 08/01/1998 emis de CJPSDPAT SIBIU (titlu de proprietate);	
B1	A1
Intabulare, drept de PROPRIETATE, dobandit prin Reconstituire, cota actuala 1/1 1) DÎRLOȘAN IONEL	

**C. Partea III. SARCINI .**

Inscrieri privind dezmembramintele dreptului de proprietate, drepturi reale de garanție și sarcini	Referințe
NU SUNT	

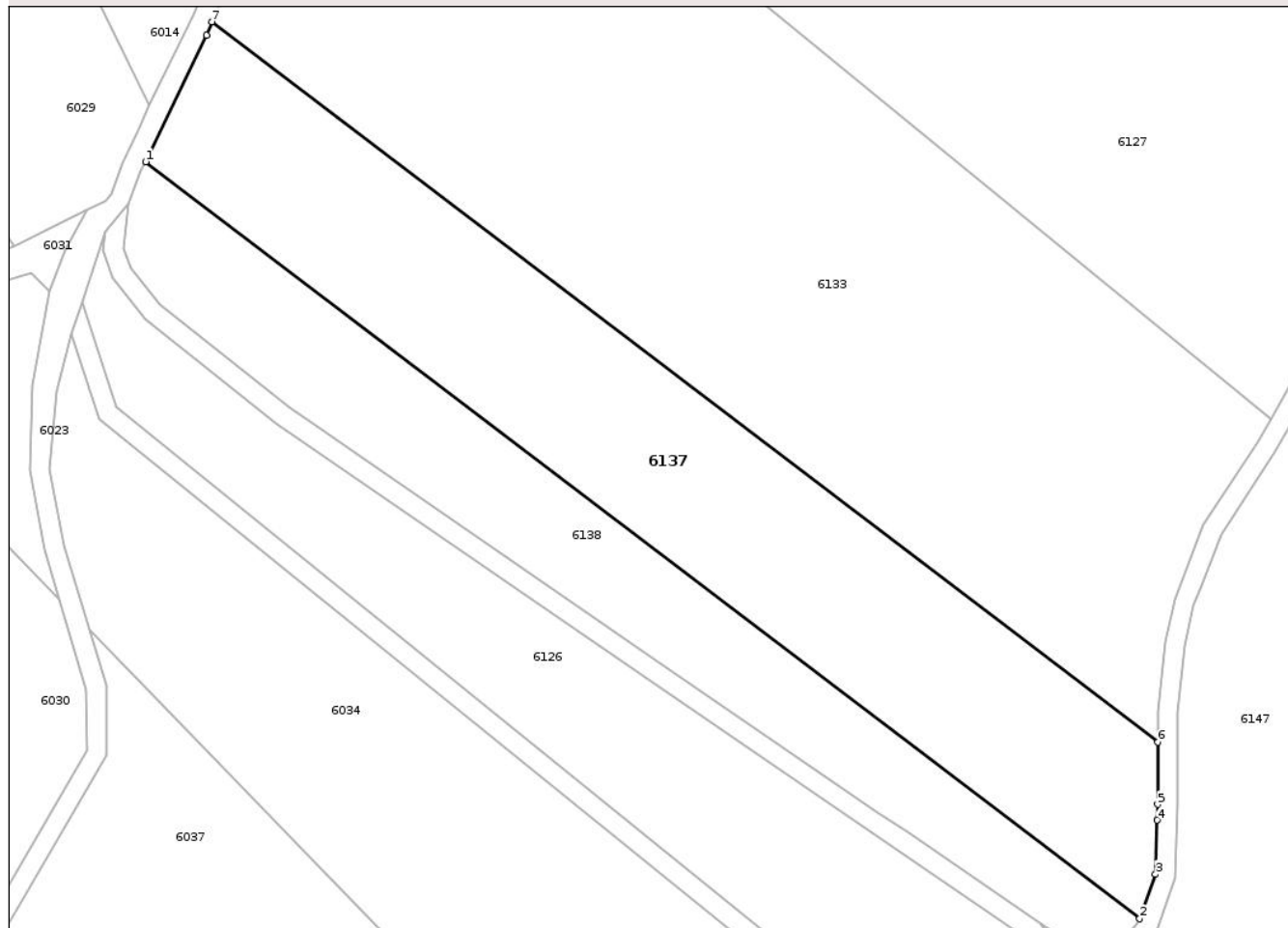
## Anexa Nr. 1 La Partea I

## Teren

Nr cadastral	Suprafața (mp)*	Observații / Referințe
	7.500	

\* Suprafața este determinată în planul de proiecție Stereo 70.

## DETALII LINIARE IMOBIL



## Date referitoare la teren

Crt	Categorie folosință	Intra vilan	Suprafața (mp)	Tarla	Parcelă	Nr. topo	Observații / Referințe
1	arabil	NU	7.500	13	335/2	-	

## Lungime Segmente

1) Valorile lungimilor segmentelor sunt obținute din proiecție în plan.

Punct început	X / Y	Punct sfârșit	X / Y	Lungime segment (** (m)
1	445.487,191 527.738,334	2	445.687,09 527.586,3	251.145
2	445.687,09 527.586,3	3	445.690,272 527.595,198	9.45
3	445.690,272 527.595,198	4	445.690,604 527.606,102	10.909
4	445.690,604 527.606,102	5	445.690,701 527.609,256	3.155
5	445.690,701 527.609,256	6	445.690,748 527.621,761	12.505

Punct început	X / Y	Punct sfârșit	X / Y	Lungime segment (** (m)
6	445.690,748 527.621,761	7	445.500,522 527.766,438	238.992
7	445.500,522 527.766,438	8	445.499,408 527.763,747	2.914
8	445.499,408 527.763,747	1	445.487,191 527.738,334	28.196

\*\* Lungimile segmentelor sunt determinate în planul de proiecție Stereo 70 și sunt rotunjite la 1 milimetru.

\*\*\* Distanța dintre puncte este formată din segmente cumulate ce sunt mai mici decât valoarea 1 milimetru.

Neutilizabil în Circuitul Civil



**DATE DESPRE IMOBILUL NR. 6138**

Oficiul de Cadastru și Publicitate Imobiliară SIBIU  
Biroul de Cadastru și Publicitate Imobiliară Medias

**A. Partea I. Descrierea imobilului**

TEREN Extravilan

Adresa: Jud. Sibiu

Nr. Crt	Nr cadastral Nr. topografic	Suprafața* (mp)	Observații / Referințe
A1		4.400	Sector cadastral:11 Teren neimprejmuit; Diferența de suprafață se regăsește la ID 6126

**B. Partea II. Proprietari și acte**

Inscrieri privitoare la dreptul de proprietate și alte drepturi reale		Referințe
/		
Act Administrativ nr. 2373/19, din 04/03/2003 emis de CJPSDPAT SIBIU (Parcela se regăsește și în TP 772/19, 440/19);		
B1	Intabulare, drept de PROPRIETATE, dobandit prin Reconstituire, cota actuala 1/1 1) MOGA VASILE	A1
Act Normativ nr. 7, din 13/03/1996 emis de PARLAMENTUL ROMÂNIEI;		
B2	Se notează suprapunerea reală a trei acte de proprietate: Titlu de proprietate 2373/19/04.03.2003 prin care s-a întabulat dreptul de proprietate asupra parcelei 335/1/1 în suprafața de 9500 mp în favoarea lui MOGA VASILE, titlu de proprietate 772/19/20.03.2000 prin care s-a întabulat dreptul de proprietate asupra parcelei 335/1 în suprafața de 7300 mp în favoarea lui MOGA VASILE, titlu de proprietate 440/19/08.01.1998 prin care s-a întabulat dreptul de proprietate asupra parcelei 335/1/1 în suprafața de 7800 mp în favoarea lui MOGA VASILE.	A1

**C. Partea III. SARCINI .**

Inscrieri privind dezmembramintele dreptului de proprietate, drepturi reale de garanție și sarcini	Referințe
NU SUNT	

## Anexa Nr. 1 La Partea I

## Teren

Nr cadastral	Suprafața (mp)*	Observații / Referințe
	4.400	Diferența de suprafață se regăsește la ID 6126

\* Suprafața este determinată în planul de proiecție Stereo 70.

## DETALII LINIARE IMOBIL



## Date referitoare la teren

Crt	Categorie folosință	Intra vilan	Suprafața (mp)	Tarla	Parcelă	Nr. topo	Observații / Referințe
1	arabil	NU	4.400	13	335/1/1/1	-	

## Lungime Segmente

1) Valorile lungimilor segmentelor sunt obținute din proiecție în plan.

Punct început	X / Y	Punct sfârșit	X / Y	Lungime segment (** (m)
1	445.634,425 527.607,551	2	445.640,363 527.603,811	7.017
2	445.640,363 527.603,811	3	445.667,105 527.585,483	32.42
3	445.667,105 527.585,483	4	445.679,701 527.577,285	15.029
4	445.679,701 527.577,285	5	445.686,736 527.585,309	10.671
5	445.686,736 527.585,309	6	445.687,09 527.586,3	1.052

Punct început	X / Y	Punct sfârșit	X / Y	Lungime segment (** (m)
6	445.687,09 527.586,3	7	445.487,191 527.738,334	251.145
7	445.487,191 527.738,334	8	445.486,279 527.736,437	2.105
8	445.486,279 527.736,437	9	445.483,728 527.729,916	7.002
9	445.483,728 527.729,916	10	445.482,729 527.720,968	9.004
10	445.482,729 527.720,968	11	445.484,153 527.716,854	4.354
11	445.484,153 527.716,854	12	445.490,034 527.709,53	9.393
12	445.490,034 527.709,53	13	445.516,027 527.688,98	33.135
13	445.516,027 527.688,98	14	445.590,746 527.637,569	90.698
14	445.590,746 527.637,569	1	445.634,425 527.607,551	52.999

\*\* Lungimile segmentelor sunt determinate în planul de proiecție Stereo 70 și sunt rotunjite la 1 milimetru.

\*\*\* Distanța dintre puncte este formată din segmente cumulate ce sunt mai mici decât valoarea 1 milimetru.



**DATE DESPRE IMOBILUL NR. 6139**

Oficiul de Cadastru și Publicitate Imobiliară SIBIU  
Biroul de Cadastru și Publicitate Imobiliară Medias

**A. Partea I. Descrierea imobilului**

TEREN Extravilan

Adresa: Jud. Sibiu

Nr. Crt	Nr cadastral Nr. topografic	Suprafața* (mp)	Observații / Referințe
A1		8.200	Sector cadastral:11 Teren neimprejmuit;

**B. Partea II. Proprietari și acte**

Inscrieri privitoare la dreptul de proprietate și alte drepturi reale	Referințe
/	
Act Administrativ nr. 478/19, din 18/03/1998 emis de CJPSDPAT SIBIU (titlu de proprietate);	
B1	A1
Intabulare, drept de PROPRIETATE, dobandit prin Reconstituire, cota actuala 1/1	
1) STROIA AURELIA	
2) DRAGOMIR IOAN	
3) DRAGOMIR GHEORGHE	
4) STOICA ANA	

**C. Partea III. SARCINI .**

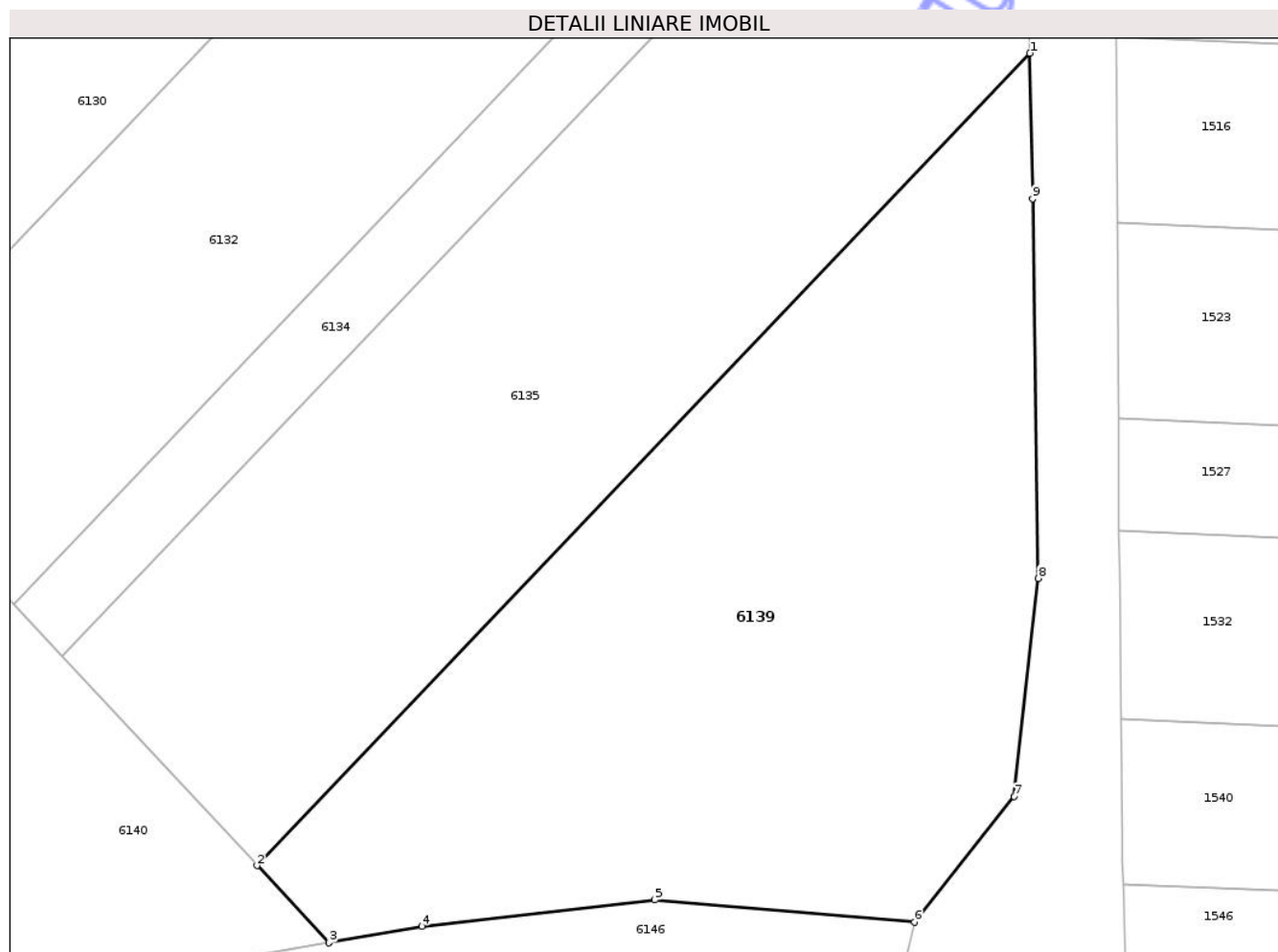
Inscrieri privind dezmembramintele dreptului de proprietate, drepturi reale de garanție și sarcini	Referințe
NU SUNT	

## Anexa Nr. 1 La Partea I

## Teren

Nr cadastral	Suprafața (mp)*	Observații / Referințe
	8.200	

\* Suprafața este determinată în planul de proiecție Stereo 70.



## Date referitoare la teren

Crt	Categorie folosință	Intra vilan	Suprafața (mp)	Tarla	Parcelă	Nr. topo	Observații / Referințe
1	arabil	NU	8.200	15	339/7	-	

## Lungime Segmente

1) Valorile lungimilor segmentelor sunt obținute din proiecție în plan.

Punct început	X / Y	Punct sfârșit	X / Y	Lungime segment (** (m)
1	446.158,481 527.745,316	2	446.039,396 527.620,268	172.679
2	446.039,396 527.620,268	3	446.050,452 527.608,398	16.222
3	446.050,452 527.608,398	4	446.064,837 527.610,936	14.607
4	446.064,837 527.610,936	5	446.100,695 527.614,975	36.085
5	446.100,695 527.614,975	6	446.140,689 527.611,558	40.139

Punct început	X / Y	Punct sfârșit	X / Y	Lungime segment (** (m)
6	446.140,689 527.611,558	7	446.156,017 527.630,898	24.678
7	446.156,017 527.630,898	8	446.159,782 527.664,475	33.788
8	446.159,782 527.664,475	9	446.158,878 527.722,945	58.477
9	446.158,878 527.722,945	1	446.158,481 527.745,316	22.374

\*\* Lungimile segmentelor sunt determinate în planul de proiecție Stereo 70 și sunt rotunjite la 1 milimetru.

\*\*\* Distanța dintre puncte este formată din segmente cumulate ce sunt mai mici decât valoarea 1 milimetru.

Neutilizabil în Circuitul Civil





## DATE DESPRE IMOBILUL NR. 6140

Oficiul de Cadastru și Publicitate Imobiliară SIBIU  
Biroul de Cadastru și Publicitate Imobiliară Medias

## A. Partea I. Descrierea imobilului

TEREN Extravilan

Adresa: Jud. Sibiu

Nr. Crt	Nr cadastral Nr. topografic	Suprafața* (mp)	Observații / Referințe
A1		11.400	Sector cadastral:11 Teren neimprejmuit;

## B. Partea II. Proprietari și acte

Inscrieri privitoare la dreptul de proprietate și alte drepturi reale	Referințe
/	
Act Administrativ nr. 288/19, din 03/04/1997 emis de CJPSDPAT SIBIU (titlu de proprietate);	
B1	A1
Intabulare, drept de PROPRIETATE, dobandit prin Reconstituire, cota actuala 1/1 1) VLAICU CONSTANTIN	

## C. Partea III. SARCINI .

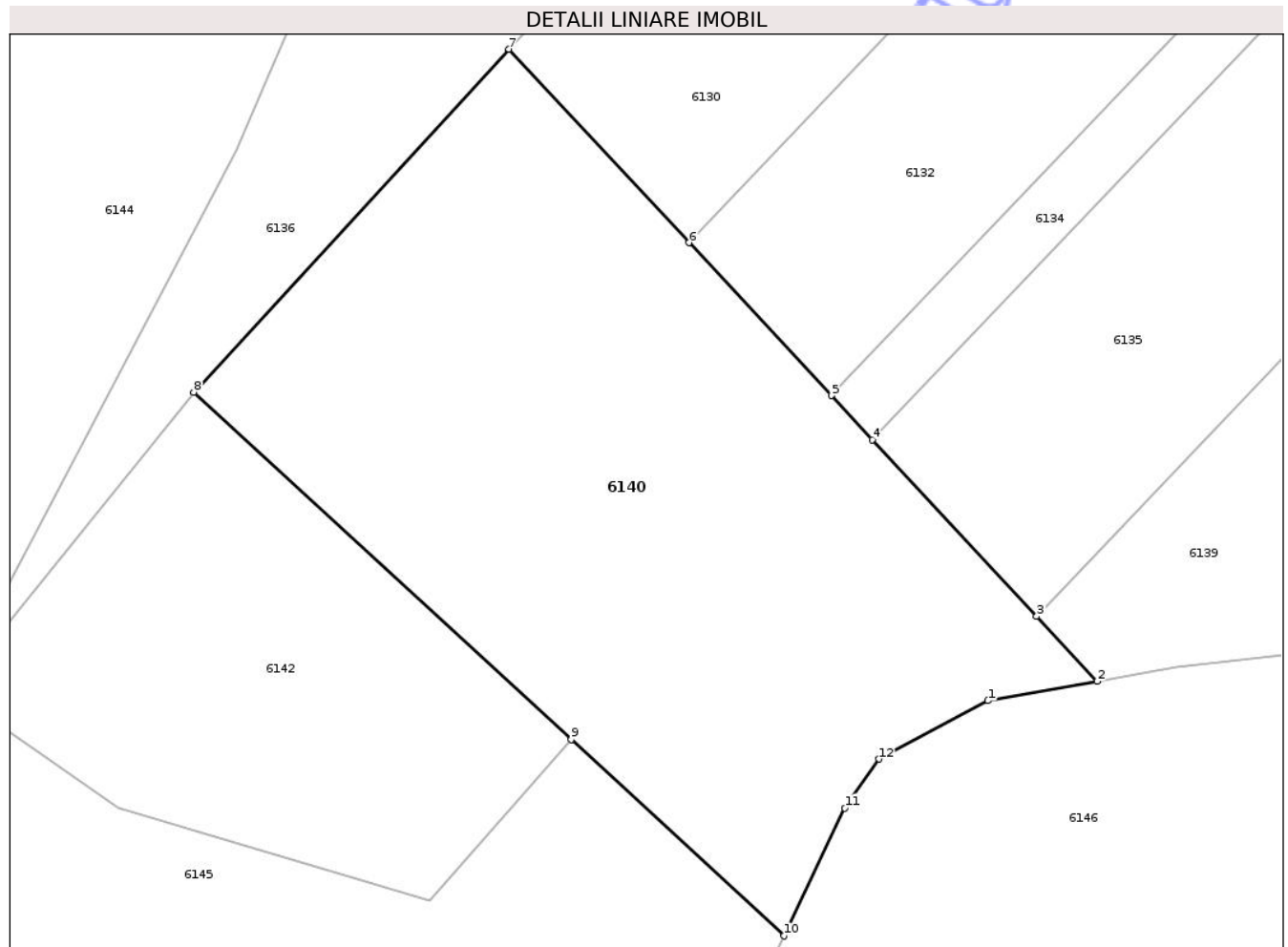
Inscrieri privind dezmembramintele dreptului de proprietate, drepturi reale de garanție și sarcini	Referințe
NU SUNT	

## Anexa Nr. 1 La Partea I

## Teren

Nr cadastral	Suprafața (mp)*	Observații / Referințe
	11.400	

\* Suprafața este determinată în planul de proiecție Stereo 70.



## Date referitoare la teren

Crt	Categorie folosință	Intra vilan	Suprafața (mp)	Tarla	Parcelă	Nr. topo	Observații / Referințe
1	arabil	NU	11.400	14	339/2	-	

## Lungime Segmente

1) Valorile lungimilor segmentelor sunt obținute din proiecție în plan.

Punct început	X / Y	Punct sfârșit	X / Y	Lungime segment (** (m)
1	446.030,494 527.604,876	2	446.050,452 527.608,398	20.266
2	446.050,452 527.608,398	3	446.039,396 527.620,268	16.222
3	446.039,396 527.620,268	4	446.009,396 527.652,481	44.019
4	446.009,396 527.652,481	5	446.001,913 527.660,516	10.98
5	446.001,913 527.660,516	6	445.975,921 527.688,424	38.137

Punct început	X / Y	Punct sfârşit	X / Y	Lungime segment (** (m)
6	445.975,921 527.688,424	7	445.943,06 527.723,709	48.217
7	445.943,06 527.723,709	8	445.885,517 527.661,158	84.993
8	445.885,517 527.661,158	9	445.954,384 527.597,766	93.601
9	445.954,384 527.597,766	10	445.993,281 527.561,962	52.867
10	445.993,281 527.561,962	11	446.004,37 527.585,295	25.834
11	446.004,37 527.585,295	12	446.010,616 527.594,216	10.89
12	446.010,616 527.594,216	1	446.030,494 527.604,876	22.556

\*\* Lungimile segmentelor sunt determinate în planul de proiecţie Stereo 70 şi sunt rotunjite la 1 milimetru.

\*\*\* Distanţa dintre puncte este formată din segmente cumulate ce sunt mai mici decât valoarea 1 milimetru.



**DATE DESPRE IMOBILUL NR. 6142**

Oficiul de Cadastru și Publicitate Imobiliară SIBIU  
Biroul de Cadastru și Publicitate Imobiliară Medias

**A. Partea I. Descrierea imobilului**

TEREN Extravilan

Adresa: Jud. Sibiu

Nr. Crt	Nr cadastral Nr. topografic	Suprafața* (mp)	Observații / Referințe
A1		5.400	Sector cadastral:11 Teren neimprejmuit;

**B. Partea II. Proprietari și acte**

Inscrieri privitoare la dreptul de proprietate și alte drepturi reale		Referințe
/		
Act Administrativ nr. 752/19, din 29/11/1999 emis de CJPSDPAT SIBIU (Parcela se regăsește și în TP 292/19, 557/19);		
B1	Intabulare, drept de PROPRIETATE, dobândit prin Reconstituire, cota actuala 1/1 1) <b>POPOVICI VĂRUCA</b>	A1
Act Normativ nr. 7, din 13/03/1996 emis de PARLAMENTUL ROMÂNIEI;		
B2	Se notează suprapunerea reală a trei acte de proprietate: Titlu de proprietate 752/19/29.11.1999 prin care s-a întabulat dreptul de proprietate asupra parcelei 339/1 în suprafața de 5400 mp în favoarea lui POPOVICI VĂRUCA, titlu de proprietate 292/19/03.04.1997 prin care s-a întabulat dreptul de proprietate asupra parcelei 339/1 în suprafața de 5000 mp în favoarea lui POPOVICI VĂRUCA, titlu de proprietate 557/19/09.07.1998 prin care s-a întabulat dreptul de proprietate asupra parcelei 339/1 în suprafața de 5000 mp în favoarea lui POPOVICI VĂRUCA.	A1

**C. Partea III. SARCINI .**

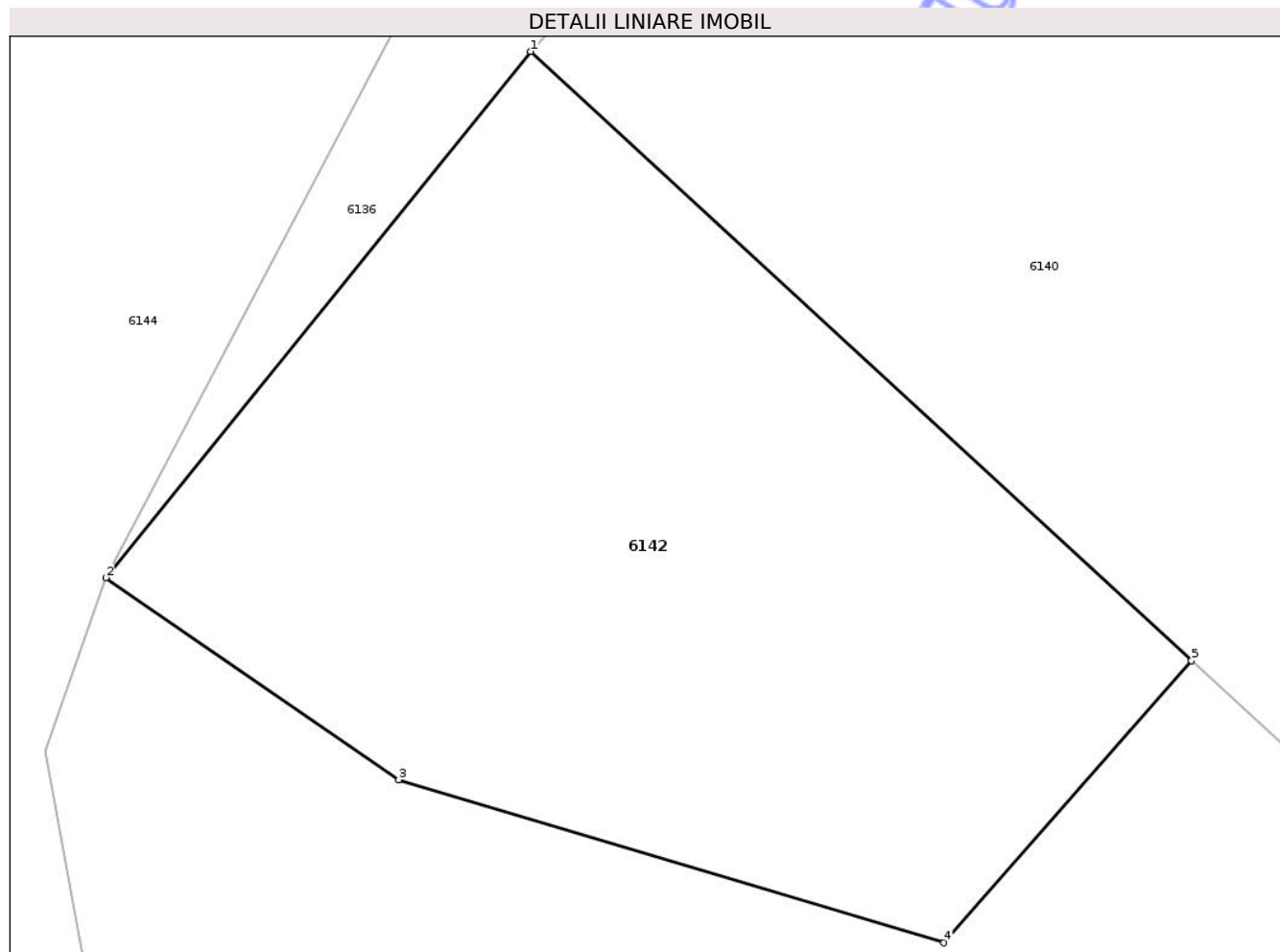
Inscrieri privind dezmembramintele dreptului de proprietate, drepturi reale de garanție și sarcini	Referințe
NU SUNT	

## Anexa Nr. 1 La Partea I

## Teren

Nr cadastral	Suprafața (mp)*	Observații / Referințe
	5.400	

\* Suprafața este determinată în planul de proiecție Stereo 70.



## Date referitoare la teren

Crt	Categorie folosință	Intra vilan	Suprafața (mp)	Tarla	Parcelă	Nr. topo	Observații / Referințe
1	arabil	NU	5.400	14	339/1	-	

## Lungime Segmente

1) Valorile lungimilor segmentelor sunt obținute din proiecție în plan.

Punct început	X / Y	Punct sfârșit	X / Y	Lungime segment (** (m)
1	445.885,517 527.661,158	2	445.841,249 527.606,403	70.411
2	445.841,249 527.606,403	3	445.871,773 527.585,356	37.076
3	445.871,773 527.585,356	4	445.928,584 527.568,396	59.289
4	445.928,584 527.568,396	5	445.954,384 527.597,766	39.093
5	445.954,384 527.597,766	1	445.885,517 527.661,158	93.601

\*\* Lungimile segmentelor sunt determinate în planul de proiecție Stereo 70 și sunt rotunjite la 1 milimetru.

\*\*\* Distanța dintre puncte este formată din segmente cumulate ce sunt mai mici decât valoarea 1 milimetru.

Neutilizabil în Circuitul  
Civil



**DATE DESPRE IMOBILUL NR. 6143**

Oficiul de Cadastru și Publicitate Imobiliară SIBIU  
Biroul de Cadastru și Publicitate Imobiliară Medias

**A. Partea I. Descrierea imobilului**

TEREN Extravilan

Adresa: Jud. Sibiu

Nr. Crt	Nr cadastral Nr. topografic	Suprafața* (mp)	Observații / Referințe
A1		900	Sector cadastral:11 Teren neimprejmuit;

**B. Partea II. Proprietari și acte**

Inscrieri privitoare la dreptul de proprietate și alte drepturi reale	Referințe
/	
Act Normativ nr. 7, din 13/03/1996 emis de PARLAMENTUL ROMÂNIEI (art.13 alin.15);	
B1	A1
1) COMUNA BAZNA, CIF:4307050, PROPRIETAR NEIDENTIFICAT	

**C. Partea III. SARCINI .**

Inscrieri privind dezmembramintele dreptului de proprietate, drepturi reale de garanție și sarcini	Referințe
NU SUNT	

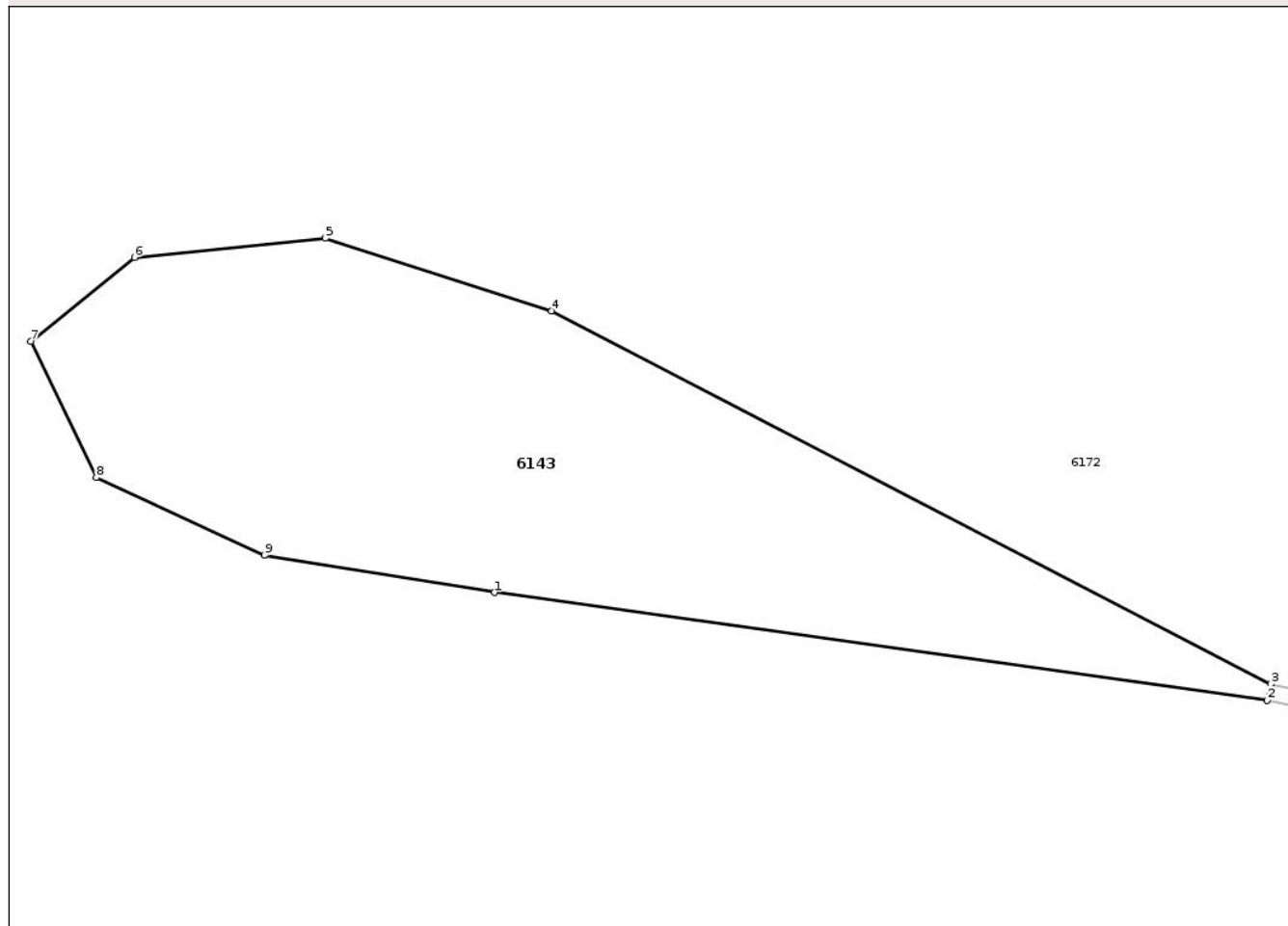
## Anexa Nr. 1 La Partea I

## Teren

Nr cadastral	Suprafața (mp)*	Observații / Referințe
	900	

\* Suprafața este determinată în planul de proiecție Stereo 70.

## DETALII LINIARE IMOBIL



## Date referitoare la teren

Crt	Categorie folosință	Intra vilan	Suprafața (mp)	Tarla	Parcelă	Nr. topo	Observații / Referințe
1	padure	NU	900	14	352	-	TUFĂRIȘ

## Lungime Segmente

1) Valorile lungimilor segmentelor sunt obținute din proiecție în plan.

Punct început	X / Y	Punct sfârșit	X / Y	Lungime segment (** (m)
1	445.765,379 526.837,626	2	445.811,794 526.831,153	46.865
2	445.811,794 526.831,153	3	445.812,008 526.832,13	1.0
3	445.812,008 526.832,13	4	445.768,788 526.854,539	48.685
4	445.768,788 526.854,539	5	445.755,214 526.858,892	14.254
5	445.755,214 526.858,892	6	445.743,74 526.857,744	11.531

Punct început	X / Y	Punct sfârșit	X / Y	Lungime segment (** (m)
6	445.743,74 526.857,744	7	445.737,514 526.852,698	8.015
7	445.737,514 526.852,698	8	445.741,437 526.844,522	9.068
8	445.741,437 526.844,522	9	445.751,544 526.839,858	11.132
9	445.751,544 526.839,858	1	445.765,379 526.837,626	14.014

\*\* Lungimile segmentelor sunt determinate în planul de proiecție Stereo 70 și sunt rotunjite la 1 milimetru.

\*\*\* Distanța dintre puncte este formată din segmente cumulate ce sunt mai mici decât valoarea 1 milimetru.

Neutilizabil în Circuitul Civil



**DATE DESPRE IMOBILUL NR. 6144**

Oficiul de Cadastru și Publicitate Imobiliară SIBIU  
Biroul de Cadastru și Publicitate Imobiliară Medias

**A. Partea I. Descrierea imobilului**

TEREN Extravilan

Adresa: Jud. Sibiu

Nr. Crt	Nr cadastral Nr. topografic	Suprafața* (mp)	Observații / Referințe
A1		50.000	Sector cadastral:11 Teren neimprejmuit;

**B. Partea II. Proprietari și acte**

Inscrieri privitoare la dreptul de proprietate și alte drepturi reale	Referințe
/	
Act Administrativ nr. 2410/19, din 28/03/2003 emis de CJPSDPAT SIBIU (titlu de proprietate);	
B1	A1
Intabulare, drept de PROPRIETATE, dobandit prin Reconstituire, cota actuala 1/1	
1) BOITOȘ MIHAI-RADU	
2) BOITOȘ MARIUS	
3) BOITOȘ FLORIN	

**C. Partea III. SARCINI .**

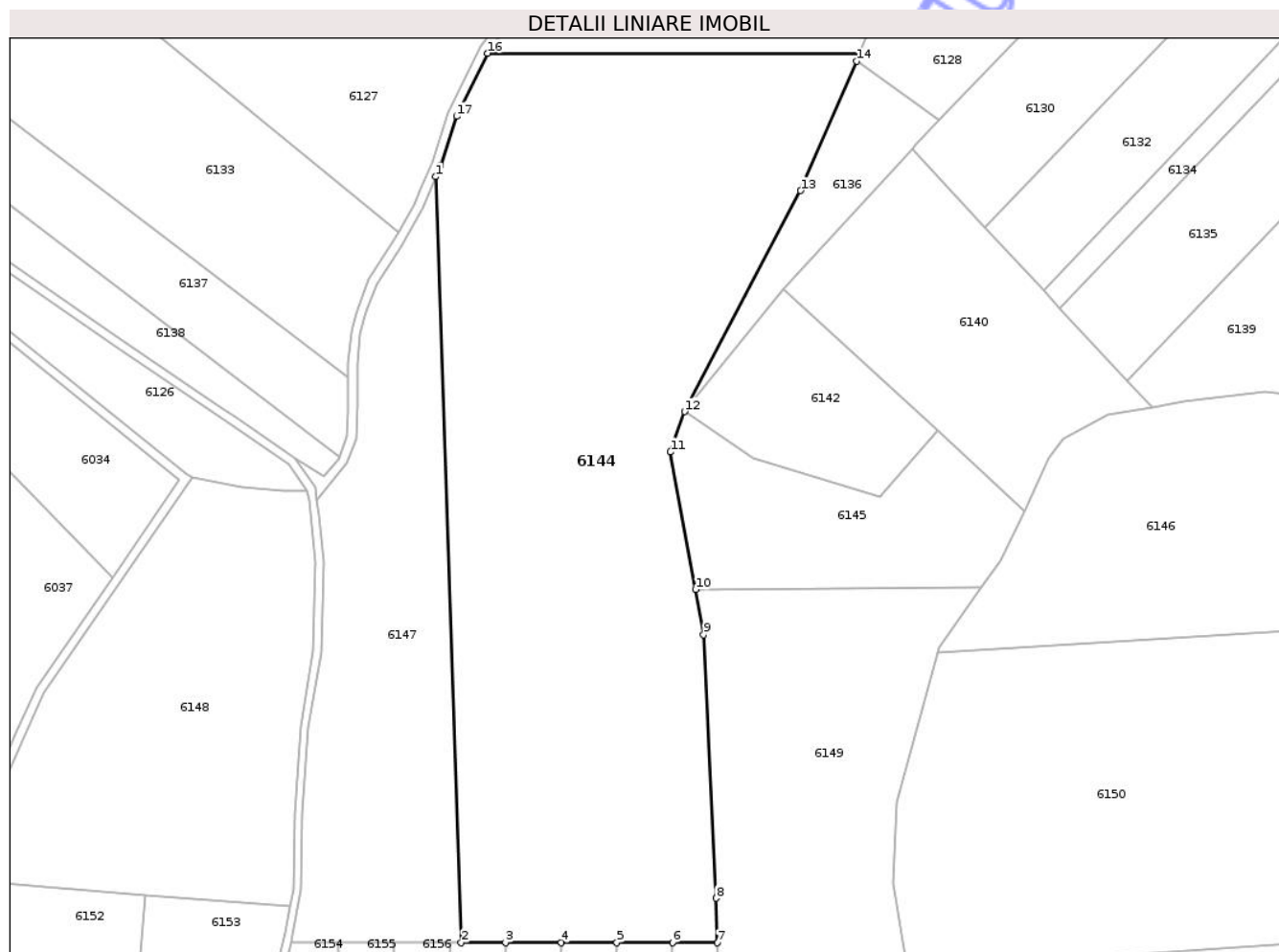
Inscrieri privind dezmembramintele dreptului de proprietate, drepturi reale de garanție și sarcini	Referințe
NU SUNT	

## Anexa Nr. 1 La Partea I

## Teren

Nr cadastral	Suprafața (mp)*	Observații / Referințe
	50.000	

\* Suprafața este determinată în planul de proiecție Stereo 70.



## Date referitoare la teren

Crt	Categorie folosință	Intra vilan	Suprafața (mp)	Tarla	Parcelă	Nr. topo	Observații / Referințe
1	arabil	NU	50.000	15	381/1/1/1	-	

## Lungime Segmente

1) Valorile lungimilor segmentelor sunt obținute din proiecție în plan.

Punct început	X / Y	Punct sfârșit	X / Y	Lungime segment (** (m)
1	445.729,908 527.711,374	2	445.741,256 527.368,834	342.728
2	445.741,256 527.368,834	3	445.761,175 527.368,826	19.919
3	445.761,175 527.368,826	4	445.786,083 527.368,815	24.908
4	445.786,083 527.368,815	5	445.810,99 527.368,805	24.908
5	445.810,99 527.368,805	6	445.835,898 527.368,795	24.908

Punct început	X / Y	Punct sfârşit	X / Y	Lungime segment (** (m)
6	445.835,898 527.368,795	7	445.855,916 527.368,787	20.019
7	445.855,916 527.368,787	8	445.855,428 527.388,694	19.913
8	445.855,428 527.388,694	9	445.849,861 527.506,58	118.017
9	445.849,861 527.506,58	10	445.846,178 527.526,774	20.527
10	445.846,178 527.526,774	11	445.834,96 527.588,282	62.522
11	445.834,96 527.588,282	12	445.841,249 527.606,403	19.181
12	445.841,249 527.606,403	13	445.893,227 527.705,215	111.649
13	445.893,227 527.705,215	14	445.918,276 527.763,068	63.043
14	445.918,276 527.763,068	15	445.919,637 527.766,573	3.76
15	445.919,637 527.766,573	16	445.753,081 527.766,641	166.556
16	445.753,081 527.766,641	17	445.739,281 527.738,429	31.406
17	445.739,281 527.738,429	18	445.732,008 527.716,437	23.164
18	445.732,008 527.716,437	1	445.729,908 527.711,374	5.481

\*\* Lungimile segmentelor sunt determinate în planul de proiecție Stereo 70 și sunt rotunjite la 1 milimetru.

\*\*\* Distanța dintre puncte este formată din segmente cumulate ce sunt mai mici decât valoarea 1 milimetru.



**DATE DESPRE IMOBILUL NR. 6145**

Oficiul de Cadastru și Publicitate Imobiliară SIBIU  
Biroul de Cadastru și Publicitate Imobiliară Medias

**A. Partea I. Descrierea imobilului**

TEREN Extravilan

Adresa: Jud. Sibiu

Nr. Crt	Nr cadastral Nr. topografic	Suprafața* (mp)	Observații / Referințe
A1		8.200	Sector cadastral:11 Teren neimprejmuit;

**B. Partea II. Proprietari și acte**

Inscrieri privitoare la dreptul de proprietate și alte drepturi reale	Referințe
/	
Act Administrativ nr. 752/19, din 29/11/1999 emis de CJPSDPAT SIBIU (parcele se regăsește și în TP 292/19/3.04.1997, 557/19/9.07.1998 eliberat de CJPSDPAT SIBIU);	
B1	A1
Intabulare, drept de PROPRIETATE, dobandit prin Reconstituire, cota actuala 1/1 1) POPOVICI VĂRUCA	

**C. Partea III. SARCINI .**

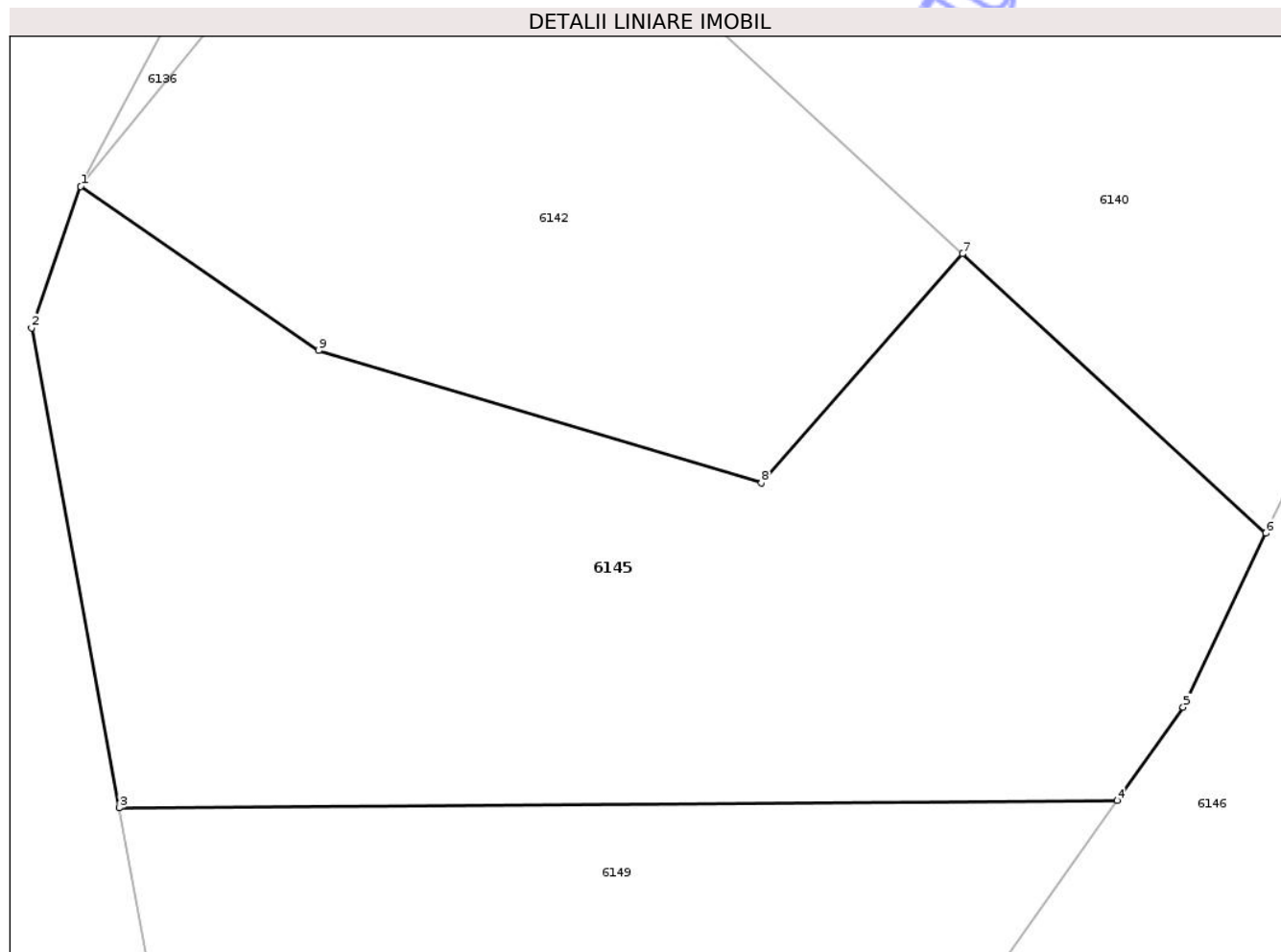
Inscrieri privind dezmembramintele dreptului de proprietate, drepturi reale de garanție și sarcini	Referințe
NU SUNT	

## Anexa Nr. 1 La Partea I

## Teren

Nr cadastral	Suprafața (mp)*	Observații / Referințe
	8.200	

\* Suprafața este determinată în planul de proiecție Stereo 70.



## Date referitoare la teren

Crt	Categorie folosință	Intra vilan	Suprafața (mp)	Tarla	Parcelă	Nr. topo	Observații / Referințe
1	faneata	NU	8.200	14	353/3	-	

## Lungime Segmente

1) Valorile lungimilor segmentelor sunt obținute din proiecție în plan.

Punct început	X / Y	Punct sfârșit	X / Y	Lungime segment (** (m)
1	445.841,249 527.606,403	2	445.834,96 527.588,282	19.181
2	445.834,96 527.588,282	3	445.846,178 527.526,774	62.522
3	445.846,178 527.526,774	4	445.974,203 527.527,702	128.029
4	445.974,203 527.527,702	5	445.982,683 527.539,66	14.66
5	445.982,683 527.539,66	6	445.993,281 527.561,962	24.692

Punct început	X / Y	Punct sfârşit	X / Y	Lungime segment (** (m)
6	445.993,281 527.561,962	7	445.954,384 527.597,766	52.867
7	445.954,384 527.597,766	8	445.928,584 527.568,396	39.093
8	445.928,584 527.568,396	9	445.871,773 527.585,356	59.289
9	445.871,773 527.585,356	1	445.841,249 527.606,403	37.076

\*\* Lungimile segmentelor sunt determinate în planul de proiecție Stereo 70 și sunt rotunjite la 1 milimetru.

\*\*\* Distanța dintre puncte este formată din segmente cumulate ce sunt mai mici decât valoarea 1 milimetru.

Neutilizabil în Circuitul Civil



**DATE DESPRE IMOBILUL NR. 6146**

Oficiul de Cadastru și Publicitate Imobiliară SIBIU  
 Biroul de Cadastru și Publicitate Imobiliară Medias

**A. Partea I. Descrierea imobilului**

TEREN Extravilan

Adresa: Jud. Sibiu

Nr. Crt	Nr cadastral Nr. topografic	Suprafața* (mp)	Observații / Referințe
A1		16.300	Sector cadastral:11 Teren neimprejmuit;

**B. Partea II. Proprietari și acte**

Inscrieri privitoare la dreptul de proprietate și alte drepturi reale	Referințe
/	
Act Administrativ nr. 356/19, din 07/09/1995 emis de CJPSDPAT SIBIU (Parcela se regăsește și în TP 517/19);	
B1	A1
Intabulare, drept de PROPRIETATE, dobandit prin Reconstituire, cota actuala 1/1	
1) BĂNCEU EUFIMIA 2) DRAGOMIR MIHAI 3) DRAGOMIR ILIE 4) DRAGOMIR ANUȚA	

**C. Partea III. SARCINI .**

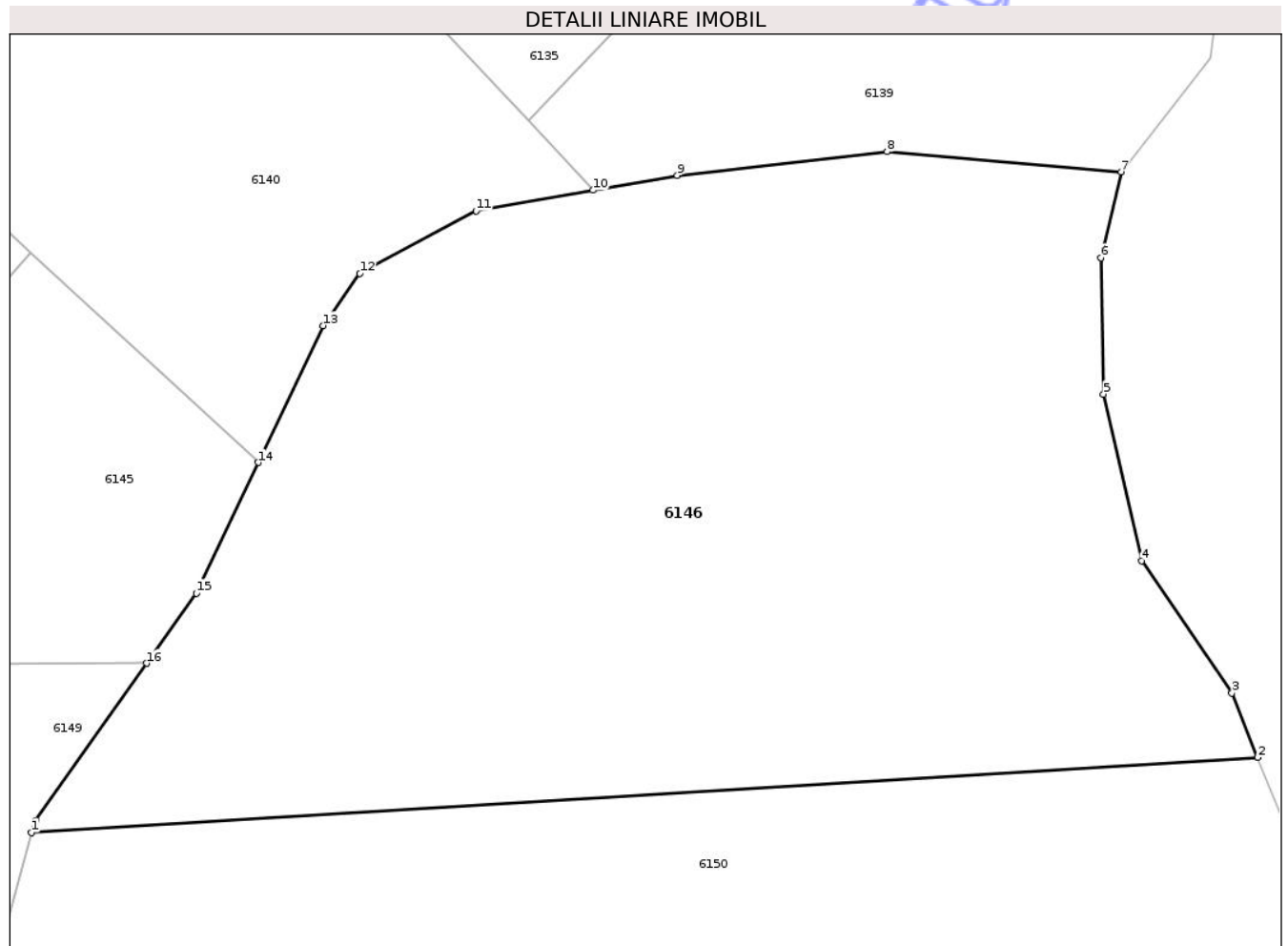
Inscrieri privind dezmembramintele dreptului de proprietate, drepturi reale de garanție și sarcini	Referințe
NU SUNT	

## Anexa Nr. 1 La Partea I

## Teren

Nr cadastral	Suprafața (mp)*	Observații / Referințe
	16.300	

\* Suprafața este determinată în planul de proiecție Stereo 70.



## Date referitoare la teren

Crt	Categorie folosință	Intra vilan	Suprafața (mp)	Tarla	Parcelă	Nr. topo	Observații / Referințe
1	arabil	NU	16.300	14	346/3	-	

## Lungime Segmente

1) Valorile lungimilor segmentelor sunt obținute din proiecție în plan.

Punct început	X / Y	Punct sfârșit	X / Y	Lungime segment (** (m)
1	445.954,532 527.498,846	2	446.163,979 527.511,645	209.838
2	446.163,979 527.511,645	3	446.159,613 527.522,628	11.818
3	446.159,613 527.522,628	4	446.144,142 527.545,167	27.338
4	446.144,142 527.545,167	5	446.137,675 527.573,62	29.178
5	446.137,675 527.573,62	6	446.137,242 527.596,9	23.284

Punct început	X / Y	Punct sfârșit	X / Y	Lungime segment (** (m)
6	446.137,242 527.596,9	7	446.140,689 527.611,558	15.058
7	446.140,689 527.611,558	8	446.100,695 527.614,975	40.139
8	446.100,695 527.614,975	9	446.064,837 527.610,936	36.085
9	446.064,837 527.610,936	10	446.050,452 527.608,398	14.607
10	446.050,452 527.608,398	11	446.030,494 527.604,876	20.266
11	446.030,494 527.604,876	12	446.010,616 527.594,216	22.556
12	446.010,616 527.594,216	13	446.004,37 527.585,295	10.89
13	446.004,37 527.585,295	14	445.993,281 527.561,962	25.834
14	445.993,281 527.561,962	15	445.982,683 527.539,66	24.692
15	445.982,683 527.539,66	16	445.974,203 527.527,702	14.66
16	445.974,203 527.527,702	17	445.955,202 527.500,905	32.85
17	445.955,202 527.500,905	1	445.954,532 527.498,846	2.165

\*\* Lungimile segmentelor sunt determinate în planul de proiecție Stereo 70 și sunt rotunjite la 1 milimetru.

\*\*\* Distanța dintre puncte este formată din segmente cumulate ce sunt mai mici decât valoarea 1 milimetru.



**DATE DESPRE IMOBILUL NR. 6147**

Oficiul de Cadastru și Publicitate Imobiliară SIBIU  
Biroul de Cadastru și Publicitate Imobiliară Medias

**A. Partea I. Descrierea imobilului**

TEREN Extravilan

Adresa: Jud. Sibiu

Nr. Crt	Nr cadastral Nr. topografic	Suprafața* (mp)	Observații / Referințe
A1		17.100	Sector cadastral:11 Teren neimprejmuit;

**B. Partea II. Proprietari și acte**

Inscrieri privitoare la dreptul de proprietate și alte drepturi reale	Referințe
/	
Act Administrativ nr. 779/19, din 23/03/2000 emis de CJPSDPAT SIBIU (titlu de proprietate);	
B1	A1
Intabulare, drept de PROPRIETATE, dobandit prin Reconstituire, cota actuala 1/1	
1) VASIU MĂRIGUȚĂ	
2) VEZA ANA	
3) VASIU RADU	
4) VASIU OLIMPIU	

**C. Partea III. SARCINI .**

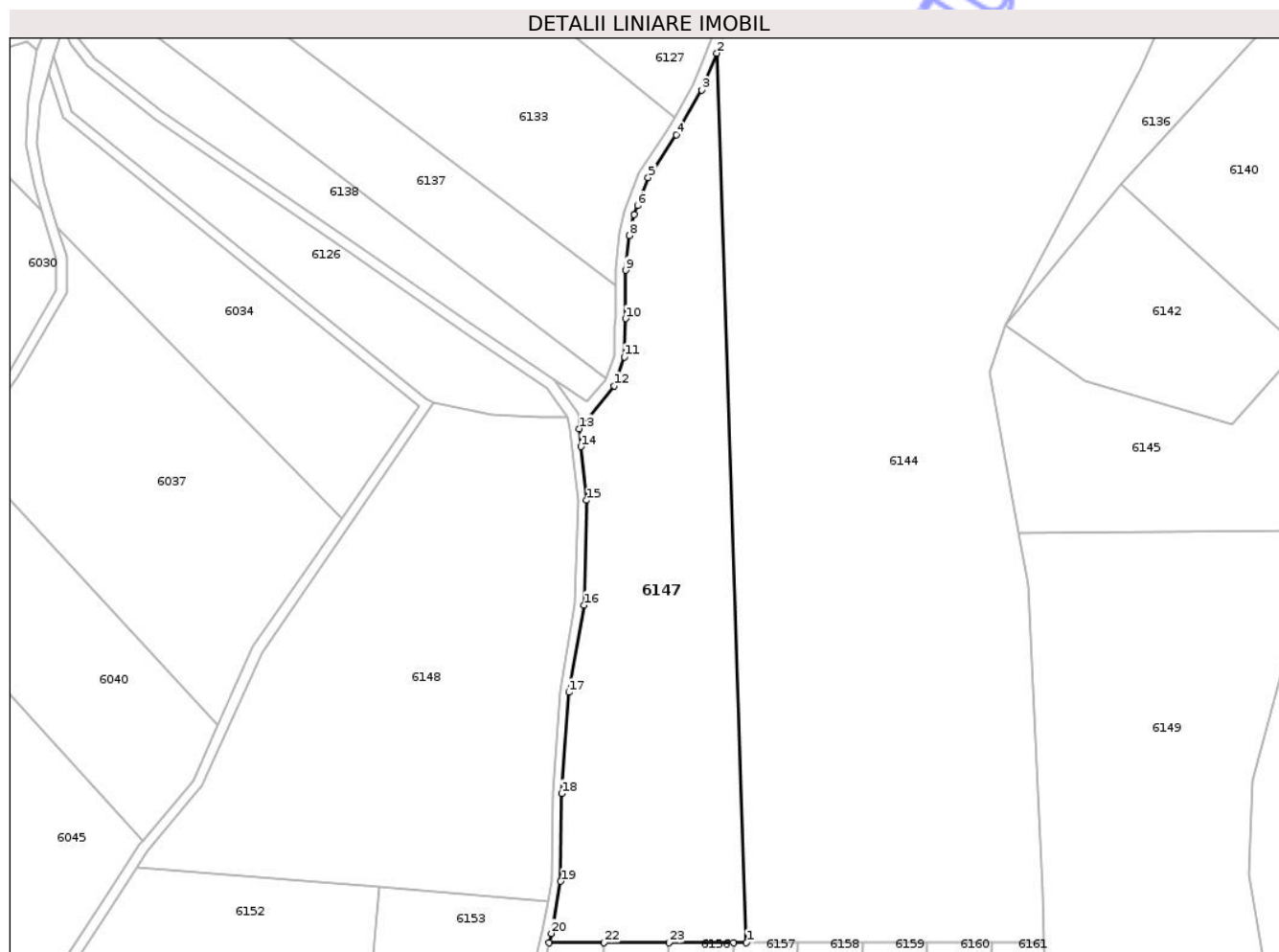
Inscrieri privind dezmembramintele dreptului de proprietate, drepturi reale de garanție și sarcini	Referințe
NU SUNT	

## Anexa Nr. 1 La Partea I

## Teren

Nr cadastral	Suprafața (mp)*	Observații / Referințe
	17.100	

\* Suprafața este determinată în planul de proiecție Stereo 70.



## Date referitoare la teren

Crt	Categorie folosință	Intra vilan	Suprafața (mp)	Tarla	Parcelă	Nr. topo	Observații / Referințe
1	arabil	NU	17.100	14	381/1/1	-	

## Lungime Segmente

1) Valorile lungimilor segmentelor sunt obținute din proiecție în plan.

Punct început	X / Y	Punct sfârșit	X / Y	Lungime segment (** (m)
1	445.741,256 527.368,834	2	445.729,908 527.711,374	342.728
3	445.724,032 527.697,215	4	445.714,236 527.679,932	19.867
5	445.703,39 527.663,526	6	445.699,275 527.652,638	11.64
7	445.697,987 527.649,232	8	445.696,107 527.641,194	8.254
9	445.694,77 527.627,759	10	445.694,7 527.609,187	18.572

Punct început	X / Y	Punct sfârșit	X / Y	Lungime segment (** (m)
2	445.729,908 527.711,374	3	445.724,032 527.697,215	15.329
4	445.714,236 527.679,932	5	445.703,39 527.663,526	19.667
6	445.699,275 527.652,638	7	445.697,987 527.649,232	3.642
8	445.696,107 527.641,194	9	445.694,77 527.627,759	13.501
10	445.694,7 527.609,187	11	445.694,251 527.594,445	14.749

Punct început	X / Y	Punct sfârșit	X / Y	Lungime segment (** (m)
11	445.694,251 527.594,445	12	445.690,27 527.583,314	11.822
13	445.676,774 527.566,762	14	445.677,496 527.559,903	6.897
15	445.679,674 527.539,178	16	445.678,621 527.498,818	40.374
17	445.672,79 527.465,249	18	445.670,077 527.426,3	39.043
19	445.669,701 527.392,511	20	445.666,041 527.372,451	20.391
21	445.665,16 527.368,865	22	445.686,453 527.368,856	21.293
23	445.711,36 527.368,846	24	445.736,268 527.368,836	24.908

Punct început	X / Y	Punct sfârșit	X / Y	Lungime segment (** (m)
12	445.690,27 527.583,314	13	445.676,774 527.566,762	21.357
14	445.677,496 527.559,903	15	445.679,674 527.539,178	20.839
16	445.678,621 527.498,818	17	445.672,79 527.465,249	34.071
18	445.670,077 527.426,3	19	445.669,701 527.392,511	33.791
20	445.666,041 527.372,451	21	445.665,16 527.368,865	3.693
22	445.686,453 527.368,856	23	445.711,36 527.368,846	24.908
24	445.736,268 527.368,836	1	445.741,256 527.368,834	4.989

\*\* Lungimile segmentelor sunt determinate în planul de proiecție Stereo 70 și sunt rotunjite la 1 milimetru.

\*\*\* Distanța dintre puncte este formată din segmente cumulate ce sunt mai mici decât valoarea 1 milimetru.

Neutilizabil în Civil



**DATE DESPRE IMOBILUL NR. 6148**

Oficiul de Cadastru și Publicitate Imobiliară SIBIU  
Biroul de Cadastru și Publicitate Imobiliară Medias

**A. Partea I. Descrierea imobilului**

TEREN Extravilan

Adresa: Jud. Sibiu

Nr. Crt	Nr cadastral Nr. topografic	Suprafața* (mp)	Observații / Referințe
A1		20.300	Sector cadastral:11 Teren neimprejmuit;

**B. Partea II. Proprietari și acte**

Inscrieri privitoare la dreptul de proprietate și alte drepturi reale		Referințe
/		
Act Administrativ nr. 379/19, din 11/09/1995 emis de CJPSDPAT SIBIU (Parcela se regăsește și în TP 523/19, 276/19);		
B1	Intabulare, drept de PROPRIETATE, dobândit prin Reconstituire, cota actuala 1/1 1) POPA IOAN 2) POPA DUMITRU 3) BĂNCEU AURELIA 4) POPA CONSTANTIN	A1
Act Administrativ nr. 276/19, din 07/02/1997 emis de CJPSDPAT SIBIU (titlu de proprietate);		
B2	Intabulare, drept de PROPRIETATE, dobândit prin Reconstituire, cota actuala 1/1 1) POPA IOAN	A1
Act Normativ nr. 7, din 13/03/1996 emis de PARLAMENTUL ROMÂNIEI;		
B3	Se notează suprapunerea reală a trei acte de proprietate: Titlu de proprietate 379/19/11.09.1995 prin care s-a întabulat dreptul de proprietate asupra parcelei 383/3 în suprafața de 20300 mp în favoarea lui POPA IOAN, POPA DUMITRU, BĂNCEU AURELIA, POPA CONSTANTIN, titlu de proprietate 523/19/05.05.1998 prin care s-a întabulat dreptul de proprietate asupra parcelei 383/3 în suprafața de 20300 mp în favoarea lui POPA DUMITRU, BĂNCEU AURELIA, POPA CONSTANTIN, POPA IOAN, titlu de proprietate 276/19/07.02.1997 prin care s-a întabulat dreptul de proprietate asupra parcelei 383/3/1 în suprafața de 5000 mp în favoarea lui POPA IOAN.	A1

**C. Partea III. SARCINI .**

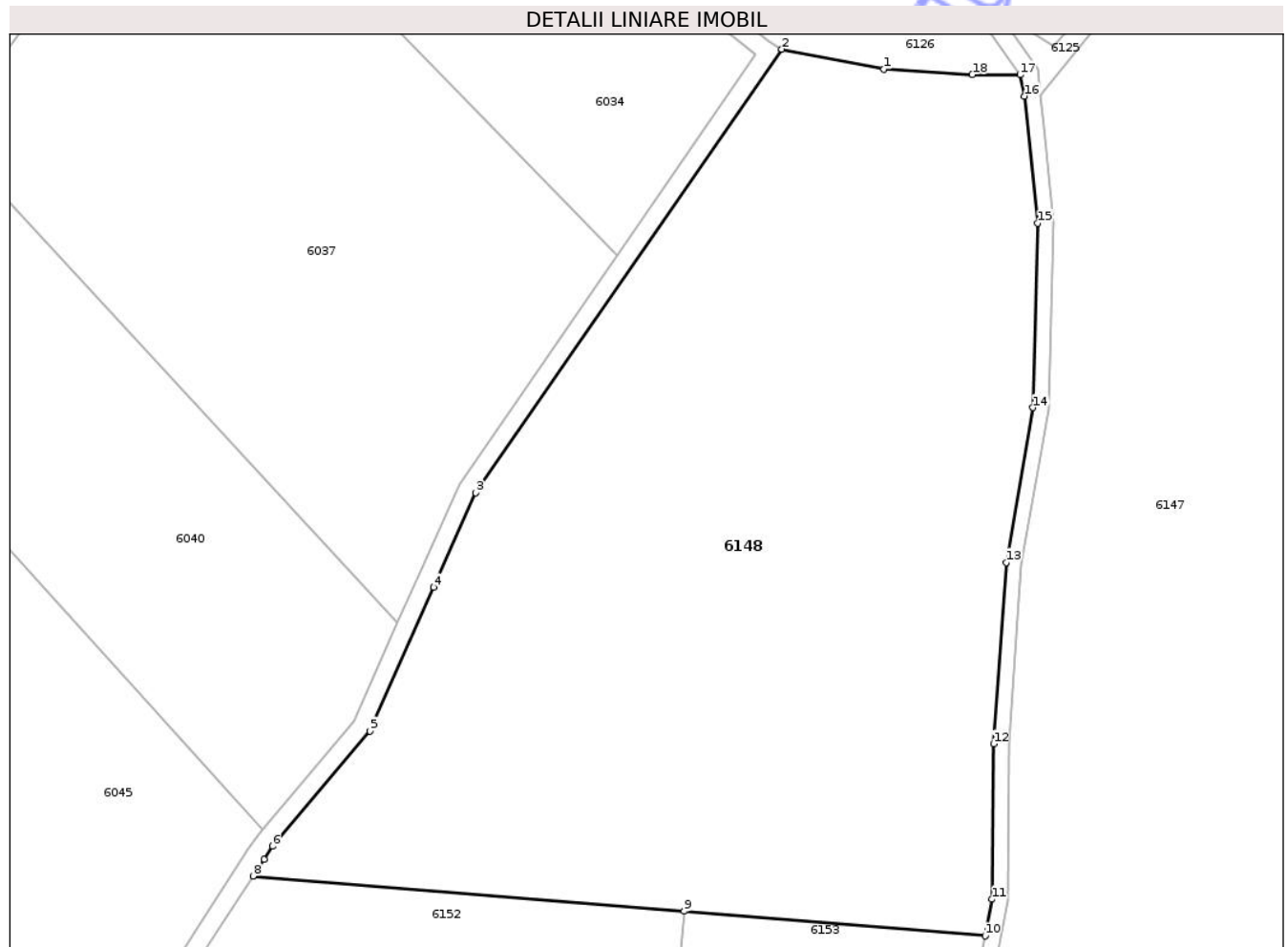
Inscrieri privind dezmembramintele dreptului de proprietate, drepturi reale de garanție și sarcini	Referințe
NU SUNT	

## Anexa Nr. 1 La Partea I

## Teren

Nr cadastral	Suprafața (mp)*	Observații / Referințe
	20.300	

\* Suprafața este determinată în planul de proiecție Stereo 70.



## Date referitoare la teren

Crt	Categorie folosință	Intra vilan	Suprafața (mp)	Tarla	Parcelă	Nr. topo	Observații / Referințe
1	arabil	NU	20.300	13	383/3	-	

## Lungime Segmente

1) Valorile lungimilor segmentelor sunt obținute din proiecție în plan.

Punct început	X / Y	Punct sfârșit	X / Y	Lungime segment (** (m)
1	445.642,982 527.572,31	2	445.620,879 527.576,65	22.525
2	445.620,879 527.576,65	3	445.554,664 527.480,725	116.558
3	445.554,664 527.480,725	4	445.545,529 527.460,26	22.412
4	445.545,529 527.460,26	5	445.531,68 527.429,233	33.977
5	445.531,68 527.429,233	6	445.510,619 527.404,298	32.64

Punct început	X / Y	Punct sfârșit	X / Y	Lungime segment (** (m)
6	445.510,619 527.404,298	7	445.508,78 527.401,468	3.375
7	445.508,78 527.401,468	8	445.506,438 527.397,861	4.301
8	445.506,438 527.397,861	9	445.599,686 527.390,236	93.559
9	445.599,686 527.390,236	10	445.664,858 527.384,908	65.389
10	445.664,858 527.384,908	11	445.666,304 527.392,838	8.061
11	445.666,304 527.392,838	12	445.666,678 527.426,438	33.602
12	445.666,678 527.426,438	13	445.669,41 527.465,66	39.317
13	445.669,41 527.465,66	14	445.675,229 527.499,155	33.997
14	445.675,229 527.499,155	15	445.676,269 527.539,044	39.902
15	445.676,269 527.539,044	16	445.673,384 527.566,5	27.607
16	445.673,384 527.566,5	17	445.672,409 527.571,1	4.702
17	445.672,409 527.571,1	18	445.662,098 527.571,174	10.312
18	445.662,098 527.571,174	1	445.642,982 527.572,31	19.15

\*\* Lungimile segmentelor sunt determinate în planul de proiecție Stereo 70 și sunt rotunjite la 1 milimetru.

\*\*\* Distanța dintre puncte este formată din segmente cumulate ce sunt mai mici decât valoarea 1 milimetru.





## DATE DESPRE IMOBILUL NR. 6149

Oficiul de Cadastru și Publicitate Imobiliară SIBIU  
Biroul de Cadastru și Publicitate Imobiliară Medias

## A. Partea I. Descrierea imobilului

TEREN Extravilan

Adresa: Jud. Sibiu

Nr. Crt	Nr cadastral Nr. topografic	Suprafața* (mp)	Observații / Referințe
A1		15.800	Sector cadastral:11 Teren neimprejmuit;

## B. Partea II. Proprietari și acte

Inscrieri privitoare la dreptul de proprietate și alte drepturi reale	Referințe
/	
Act Administrativ nr. 362/19, din 08/09/1995 emis de CJPSDPAT SIBIU (Parcela se regăsește și în TP 521/19);	
B1	A1
Intabulare, drept de PROPRIETATE, dobandit prin Reconstituire, cota actuala 1/1	
1) BĂRBULEA MERA 2) DRAGOMAN SINEFTA 3) VELOMIROVICI FIRA 4) BUNEA OLIVIA 5) MOLDOVAN STELA 6) DRAGOMAN IONEL	

## C. Partea III. SARCINI .

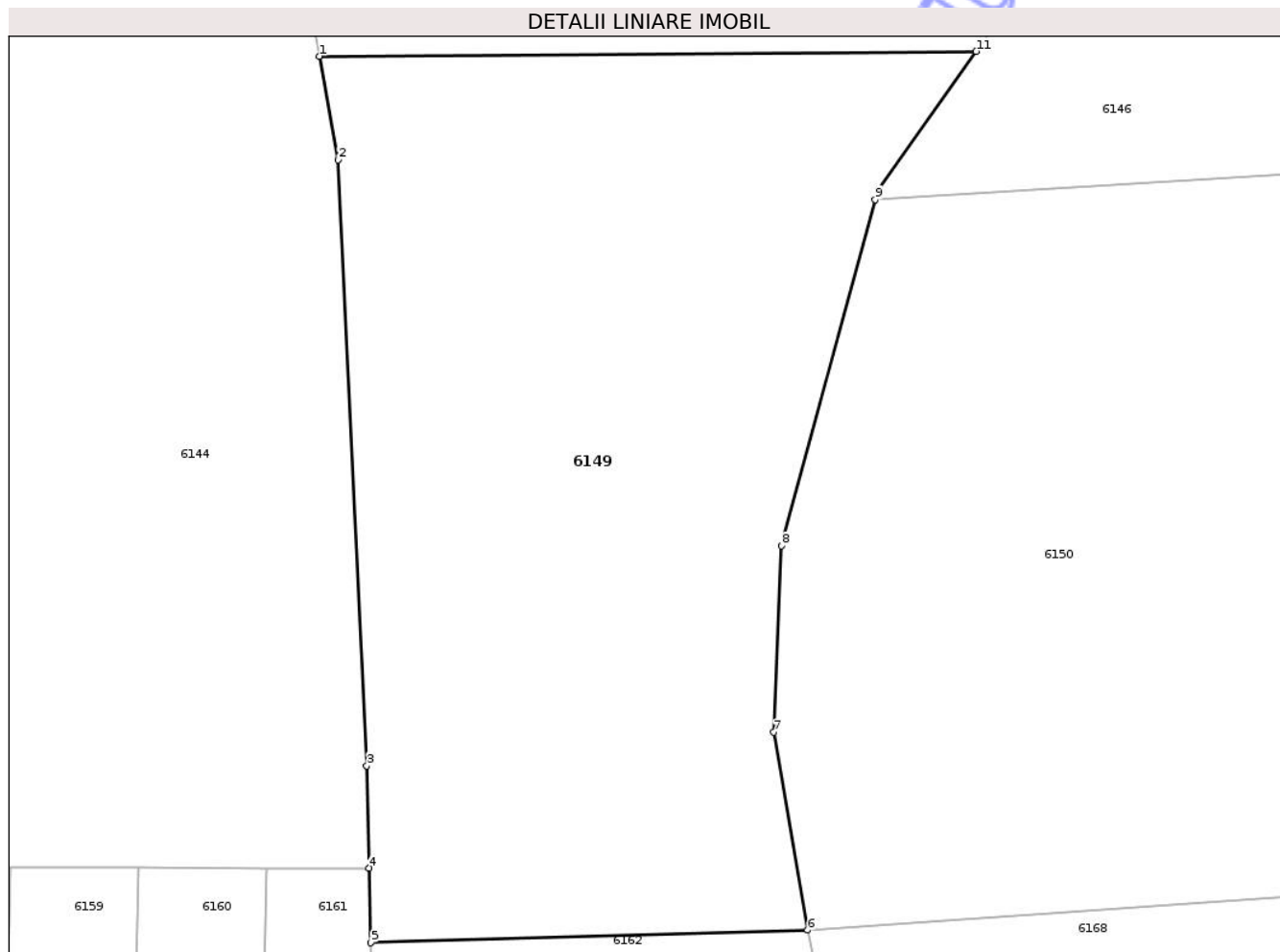
Inscrieri privind dezmembramintele dreptului de proprietate, drepturi reale de garanție și sarcini	Referințe
NU SUNT	

## Anexa Nr. 1 La Partea I

## Teren

Nr cadastral	Suprafața (mp)*	Observații / Referințe
	15.800	

\* Suprafața este determinată în planul de proiecție Stereo 70.



## Date referitoare la teren

Crt	Categorie folosință	Intravilan	Suprafața (mp)	Tarla	Parcelă	Nr. topo	Observații / Referințe
1	faneata	NU	15.800	14	353/2	-	

## Lungime Segmente

1) Valorile lungimilor segmentelor sunt obținute din proiecție în plan.

Punct început	X / Y	Punct sfârșit	X / Y	Lungime segment (** (m)
1	445.846,178 527.526,774	2	445.849,861 527.506,58	20.527
2	445.849,861 527.506,58	3	445.855,428 527.388,694	118.017
3	445.855,428 527.388,694	4	445.855,916 527.368,787	19.913
4	445.855,916 527.368,787	5	445.856,273 527.354,241	14.55
5	445.856,273 527.354,241	6	445.941,373 527.356,726	85.136

Punct început	X / Y	Punct sfârșit	X / Y	Lungime segment (** (m)
6	445.941,373 527.356,726	7	445.934,75 527.395,215	39.054
7	445.934,75 527.395,215	8	445.936,3 527.431,474	36.292
8	445.936,3 527.431,474	9	445.954,532 527.498,846	69.796
9	445.954,532 527.498,846	10	445.955,202 527.500,905	2.165
10	445.955,202 527.500,905	11	445.974,203 527.527,702	32.85
11	445.974,203 527.527,702	1	445.846,178 527.526,774	128.029

\*\* Lungimile segmentelor sunt determinate în planul de proiecție Stereo 70 și sunt rotunjite la 1 milimetru.

\*\*\* Distanța dintre puncte este formată din segmente cumulate ce sunt mai mici decât valoarea 1 milimetru.

Neutilizabil în Circuitul Civil



**DATE DESPRE IMOBILUL NR. 6150**

Oficiul de Cadastru și Publicitate Imobiliară SIBIU  
Biroul de Cadastru și Publicitate Imobiliară Medias

**A. Partea I. Descrierea imobilului**

TEREN Extravilan

Adresa: Jud. Sibiu

Nr. Crt	Nr cadastral Nr. topografic	Suprafața* (mp)	Observații / Referințe
A1		33.200	Sector cadastral:11 Teren neimprejmuit;

**B. Partea II. Proprietari și acte**

Inscrieri privitoare la dreptul de proprietate și alte drepturi reale	Referințe
/	
Act Administrativ nr. 362/19, din 08/09/1995 emis de CJPSDPAT SIBIU (Parcela se regăsește și în TP 521/19);	
B1	A1
Intabulare, drept de PROPRIETATE, dobandit prin Reconstituire, cota actuala 1/1	
1) DRAGOMAN IONEL 2) BĂRBULEA MERA 3) DRAGOMAN SINEFTA 4) VELOMIROVICI FIRA 5) BUNEA OLIVIA 6) MOLDOVAN STELA	

**C. Partea III. SARCINI .**

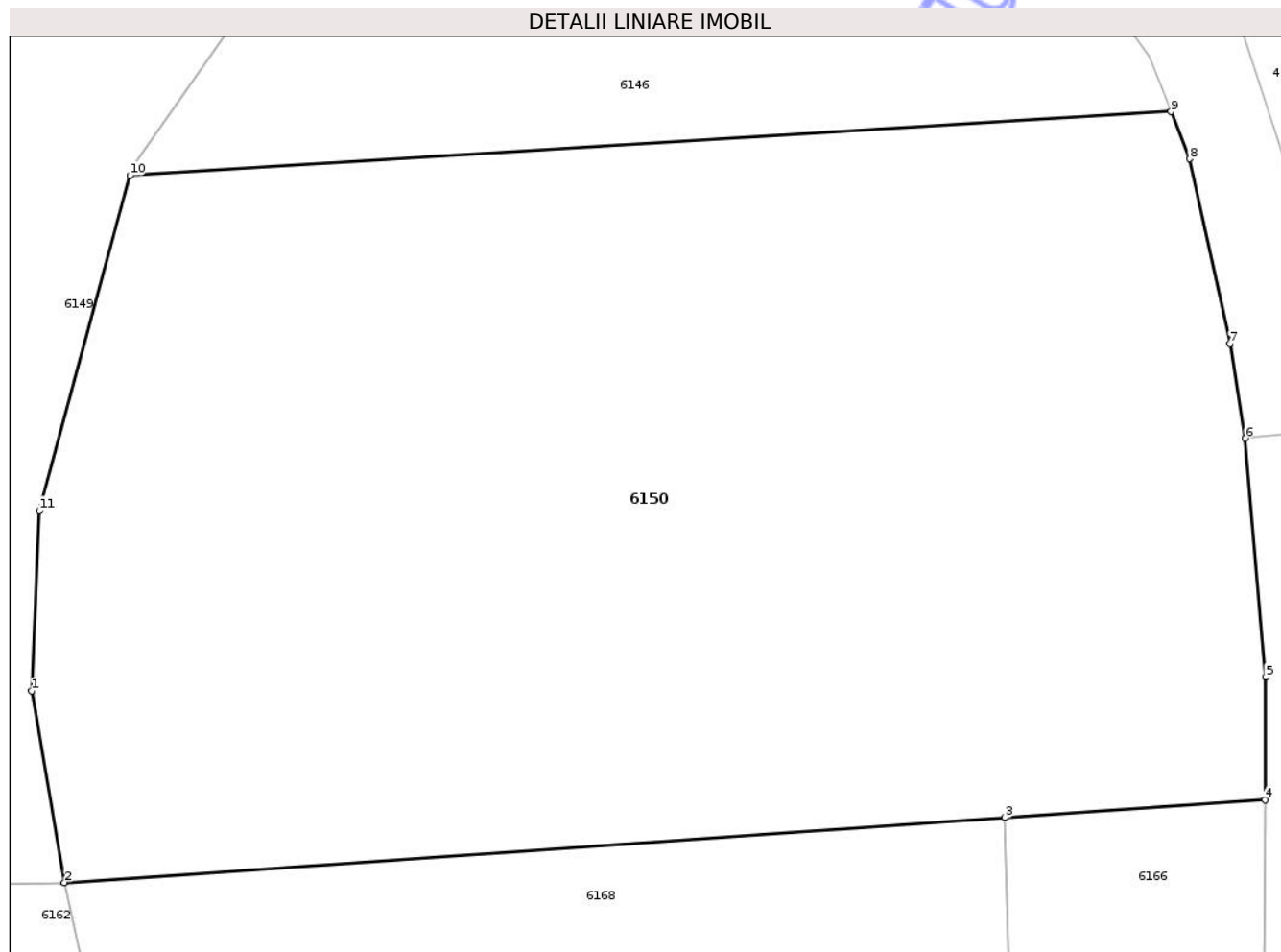
Inscrieri privind dezmembramintele dreptului de proprietate, drepturi reale de garanție și sarcini	Referințe
NU SUNT	

## Anexa Nr. 1 La Partea I

## Teren

Nr cadastral	Suprafața (mp)*	Observații / Referințe
	33.200	

\* Suprafața este determinată în planul de proiecție Stereo 70.



## Date referitoare la teren

Crt	Categorie folosință	Intra vilan	Suprafața (mp)	Tarla	Parcelă	Nr. topo	Observații / Referințe
1	arabil	NU	33.200	14	346/2	-	

## Lungime Segmente

1) Valorile lungimilor segmentelor sunt obținute din proiecție în plan.

Punct început	X / Y	Punct sfârșit	X / Y	Lungime segment (** (m)
1	445.934,75 527.395,215	2	445.941,373 527.356,726	39.054
2	445.941,373 527.356,726	3	446.130,509 527.369,758	189.584
3	446.130,509 527.369,758	4	446.182,948 527.373,371	52.563
4	446.182,948 527.373,371	5	446.183,073 527.398,01	24.639
5	446.183,073 527.398,01	6	446.178,956 527.446,012	48.178

Punct început	X / Y	Punct sfârșit	X / Y	Lungime segment (** (m)
6	446.178,956 527.446,012	7	446.175,872 527.464,983	19.221
7	446.175,872 527.464,983	8	446.167,742 527.502,181	38.076
8	446.167,742 527.502,181	9	446.163,979 527.511,645	10.184
9	446.163,979 527.511,645	10	445.954,532 527.498,846	209.838
10	445.954,532 527.498,846	11	445.936,3 527.431,474	69.796
11	445.936,3 527.431,474	1	445.934,75 527.395,215	36.292

\*\* Lungimile segmentelor sunt determinate în planul de proiecție Stereo 70 și sunt rotunjite la 1 milimetru.

\*\*\* Distanța dintre puncte este formată din segmente cumulate ce sunt mai mici decât valoarea 1 milimetru.

Neutilizabil în Circuitul Civil



**DATE DESPRE IMOBILUL NR. 6152**

Oficiul de Cadastru și Publicitate Imobiliară SIBIU  
Biroul de Cadastru și Publicitate Imobiliară Medias

**A. Partea I. Descrierea imobilului**

TEREN Extravilan

Adresa: Jud. Sibiu

Nr. Crt	Nr cadastral Nr. topografic	Suprafața* (mp)	Observații / Referințe
A1		15.000	Sector cadastral:11 Teren neimprejmuit;

**B. Partea II. Proprietari și acte**

Inscrieri privitoare la dreptul de proprietate și alte drepturi reale		Referințe
/		
Act Administrativ nr. 277/19, din 07/02/1997 emis de CJPSDPAT SIBIU;		
B1	Intabulare, drept de PROPRIETATE, dobandit prin Reconstituire, cota actuala 1/1 1) GOGA ANA	A1
Act Normativ nr. 7, din 13/03/1996 emis de PARLAMENTUL ROMÂNIEI;		
B2	Se notează suprapunerea reală a două acte de proprietate: Titlu de proprietate 277/19/07.02.1997 prin care s-a întabulat dreptul de proprietate asupra parcelei 383/2 în suprafața de 15000 mp în favoarea lui GOGA ANA și titlu de proprietate 558/19/09.07.1998 prin care s-a întabulat dreptul de proprietate asupra parcelei 383/2 în suprafața de 12400 mp în favoarea lui GOGA ANA.	A1

**C. Partea III. SARCINI .**

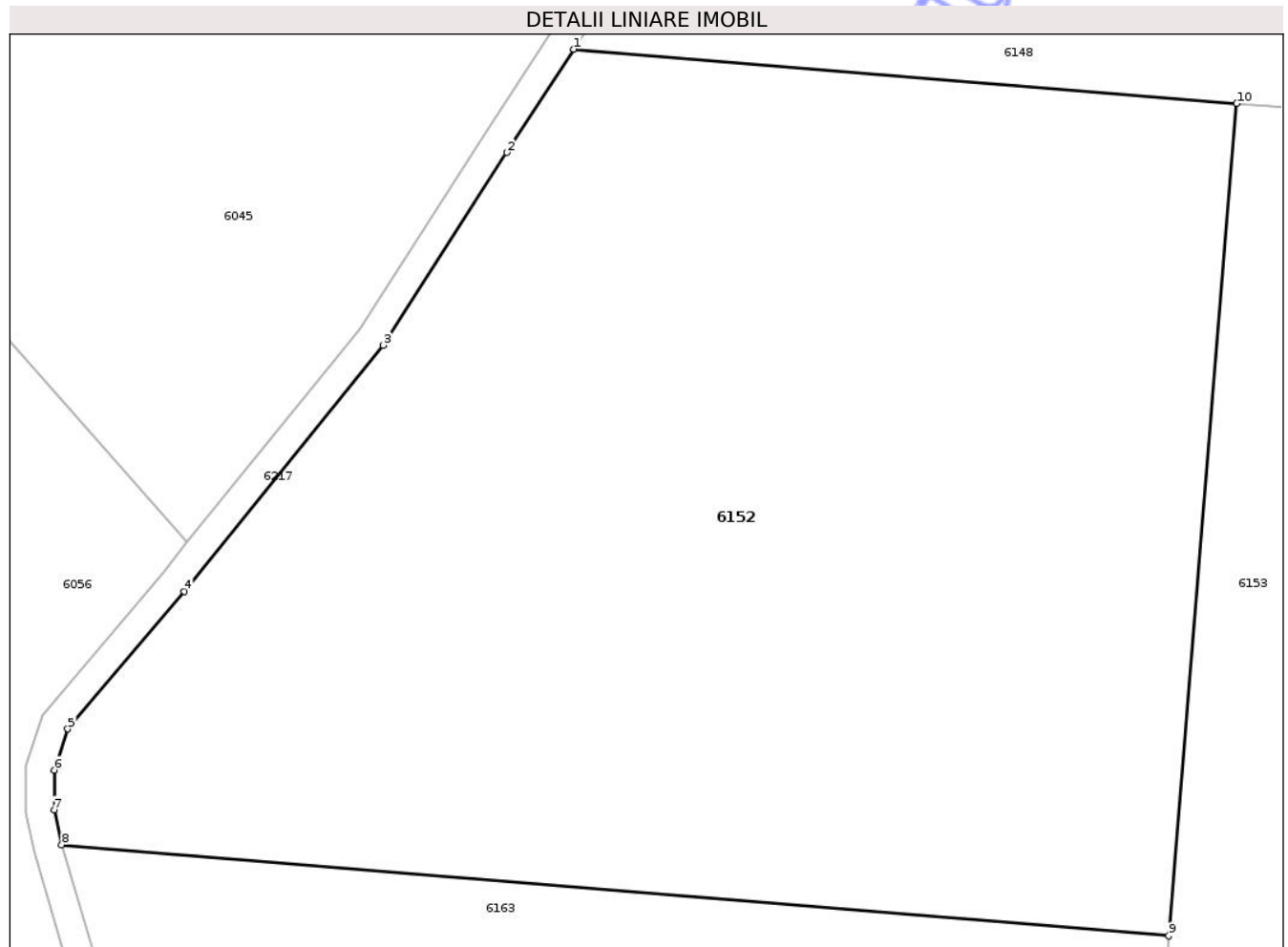
Inscrieri privind dezmembramintele dreptului de proprietate, drepturi reale de garanție și sarcini	Referințe
NU SUNT	

## Anexa Nr. 1 La Partea I

## Teren

Nr cadastral	Suprafața (mp)*	Observații / Referințe
	15.000	

\* Suprafața este determinată în planul de proiecție Stereo 70.



## Date referitoare la teren

Crt	Categorie folosință	Intra vilan	Suprafața (mp)	Tarla	Parcelă	Nr. topo	Observații / Referințe
1	arabil	NU	15.000	13	383/2	-	

## Lungime Segmente

1) Valorile lungimilor segmentelor sunt obținute din proiecție în plan.

Punct început	X / Y	Punct sfârșit	X / Y	Lungime segment (** (m)
1	445.506,438 527.397,861	2	445.497,011 527.383,346	17.307
2	445.497,011 527.383,346	3	445.479,604 527.356,274	32.185
3	445.479,604 527.356,274	4	445.451,644 527.321,684	44.478
4	445.451,644 527.321,684	5	445.435,248 527.302,337	25.359
5	445.435,248 527.302,337	6	445.433,4 527.296,549	6.076

Punct început	X / Y	Punct sfârșit	X / Y	Lungime segment (** (m)
6	445.433,4 527.296,549	7	445.433,352 527.290,961	5.588
7	445.433,352 527.290,961	8	445.434,404 527.286,073	5.0
8	445.434,404 527.286,073	9	445.590,121 527.273,25	156.244
9	445.590,121 527.273,25	10	445.599,686 527.390,236	117.376
10	445.599,686 527.390,236	1	445.506,438 527.397,861	93.559

\*\* Lungimile segmentelor sunt determinate în planul de proiecție Stereo 70 și sunt rotunjite la 1 milimetru.

\*\*\* Distanța dintre puncte este formată din segmente cumulate ce sunt mai mici decât valoarea 1 milimetru.

Neutilizabil în Circuitul Civil



**DATE DESPRE IMOBILUL NR. 6153**

Oficiul de Cadastru și Publicitate Imobiliară SIBIU  
Biroul de Cadastru și Publicitate Imobiliară Medias

**A. Partea I. Descrierea imobilului**

TEREN Extravilan

Adresa: Jud. Sibiu

Nr. Crt	Nr cadastral Nr. topografic	Suprafața* (mp)	Observații / Referințe
A1		13.000	Sector cadastral:11 Teren neimprejmut;

**B. Partea II. Proprietari și acte**

Inscrieri privitoare la dreptul de proprietate și alte drepturi reale	Referințe
/	
Act Administrativ nr. 408/19, din 08/01/1998 emis de CJPSDPAT SIBIU (Parcela se regăsește și în TP 476/19);	
B1	A1
Intabulare, drept de PROPRIETATE, dobandit prin Reconstituire, cota actuala 1/1	
1) BĂNCEU MARIA	

**C. Partea III. SARCINI .**

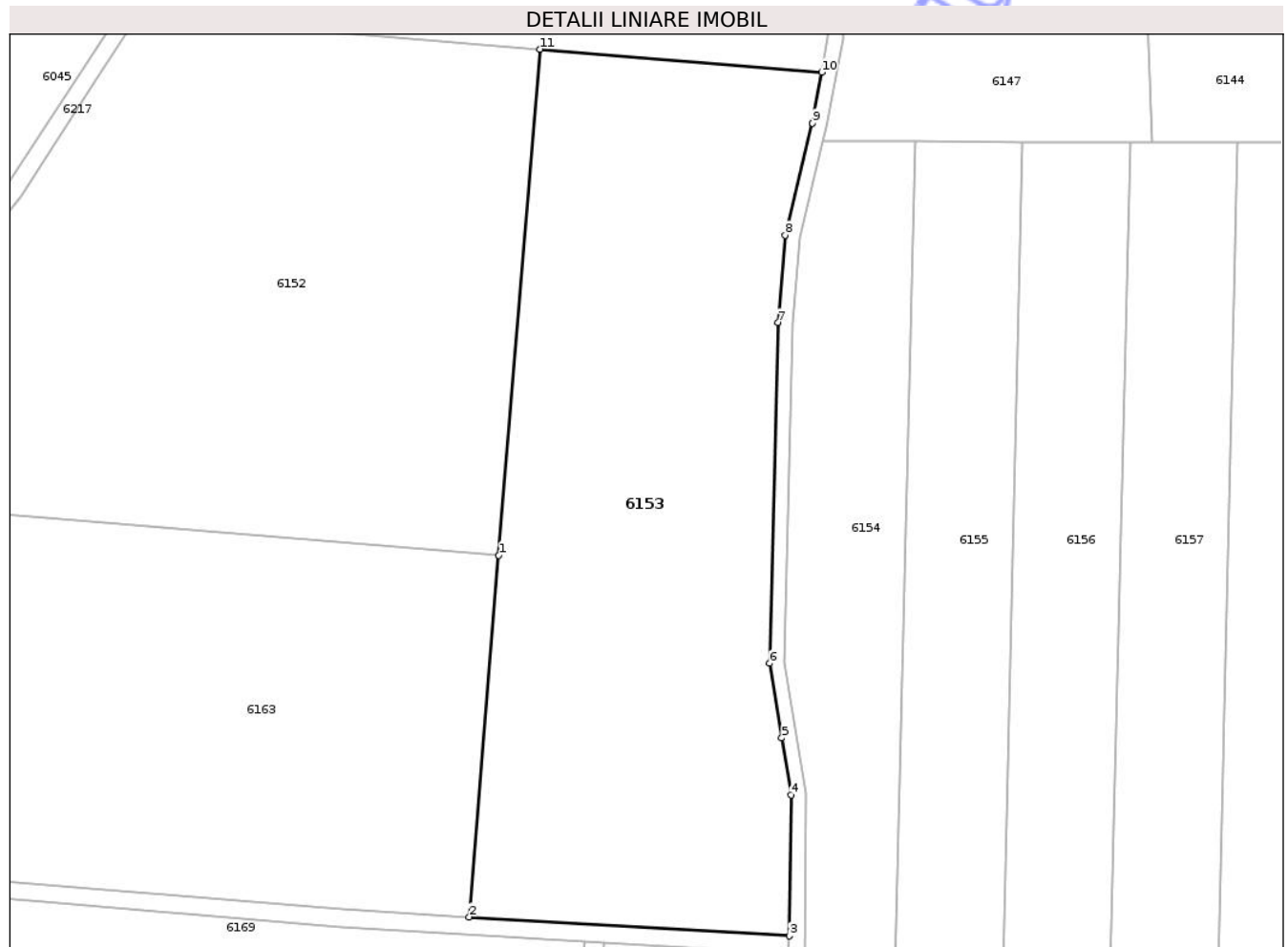
Inscrieri privind dezmembramintele dreptului de proprietate, drepturi reale de garanție și sarcini	Referințe
NU SUNT	

## Anexa Nr. 1 La Partea I

## Teren

Nr cadastral	Suprafața (mp)*	Observații / Referințe
	13.000	

\* Suprafața este determinată în planul de proiecție Stereo 70.



## Date referitoare la teren

Crt	Categorie folosință	Intra vilan	Suprafața (mp)	Tarla	Parcelă	Nr. topo	Observații / Referințe
1	arabil	NU	13.000	13	383/4	-	

## Lungime Segmente

1) Valorile lungimilor segmentelor sunt obținute din proiecție în plan.

Punct început	X / Y	Punct sfârșit	X / Y	Lungime segment (** (m)
1	445.590,121 527.273,25	2	445.583,284 527.189,63	83.899
2	445.583,284 527.189,63	3	445.657,44 527.185,242	74.286
3	445.657,44 527.185,242	4	445.657,771 527.217,804	32.564
4	445.657,771 527.217,804	5	445.655,619 527.231,008	13.378
5	445.655,619 527.231,008	6	445.652,811 527.248,237	17.457

Punct început	X / Y	Punct sfârșit	X / Y	Lungime segment (** (m)
6	445.652,811 527.248,237	7	445.654,719 527.327,108	78.894
7	445.654,719 527.327,108	8	445.656,349 527.347,268	20.226
8	445.656,349 527.347,268	9	445.662,715 527.373,163	26.666
9	445.662,715 527.373,163	10	445.664,858 527.384,908	11.939
10	445.664,858 527.384,908	11	445.599,686 527.390,236	65.389
11	445.599,686 527.390,236	1	445.590,121 527.273,25	117.376

\*\* Lungimile segmentelor sunt determinate în planul de proiecție Stereo 70 și sunt rotunjite la 1 milimetru.

\*\*\* Distanța dintre puncte este formată din segmente cumulate ce sunt mai mici decât valoarea 1 milimetru.

Neutilizabil în Circuitul Civil



**DATE DESPRE IMOBILUL NR. 6154**

Oficiul de Cadastru și Publicitate Imobiliară SIBIU  
Biroul de Cadastru și Publicitate Imobiliară Medias

**A. Partea I. Descrierea imobilului**

TEREN Extravilan

Adresa: Jud. Sibiu

Nr. Crt	Nr cadastral Nr. topografic	Suprafața* (mp)	Observații / Referințe
A1		5.000	Sector cadastral:11 Teren neimprejmuit;

**B. Partea II. Proprietari și acte**

Inscrieri privitoare la dreptul de proprietate și alte drepturi reale	Referințe
/	
Act Administrativ nr. 552/19, din 18/06/1998 emis de CJPSDPAT SIBIU (Parcela se regăsește și în TP 270/19);	
B1	A1
Intabulare, drept de PROPRIETATE, dobandit prin Reconstituire, cota actuala 1/1 1) TOCU ROZALIA	

**C. Partea III. SARCINI .**

Inscrieri privind dezmembramintele dreptului de proprietate, drepturi reale de garanție și sarcini	Referințe
NU SUNT	

## Anexa Nr. 1 La Partea I

## Teren

Nr cadastral	Suprafața (mp)*	Observații / Referințe
	5.000	

\* Suprafața este determinată în planul de proiecție Stereo 70.



## Date referitoare la teren

Crt	Categorie folosință	Intra vilan	Suprafața (mp)	Tarla	Parcelă	Nr. topo	Observații / Referințe
1	arabil	NU	5.000	14	381/2/1	-	

## Lungime Segmente

1) Valorile lungimilor segmentelor sunt obținute din proiecție în plan.

Punct început	X / Y	Punct sfârșit	X / Y	Lungime segment (** (m)
1	445.659,716 527.346,722	2	445.658,115 527.326,93	19.856
2	445.658,115 527.326,93	3	445.656,218 527.248,471	78.481
3	445.656,218 527.248,471	4	445.661,172 527.218,075	30.798
4	445.661,172 527.218,075	5	445.661,022 527.175,281	42.794
5	445.661,022 527.175,281	6	445.660,491 527.168,124	7.176

Punct început	X / Y	Punct sfârşit	X / Y	Lungime segment (** (m)
6	445.660,491 527.168,124	7	445.681,598 527.168,115	21.107
7	445.681,598 527.168,115	8	445.686,453 527.368,856	200.799
8	445.686,453 527.368,856	9	445.665,16 527.368,865	21.293
9	445.665,16 527.368,865	1	445.659,716 527.346,722	22.802

\*\* Lungimile segmentelor sunt determinate în planul de proiecție Stereo 70 și sunt rotunjite la 1 milimetru.

\*\*\* Distanța dintre puncte este formată din segmente cumulate ce sunt mai mici decât valoarea 1 milimetru.

Neutilizabil în Circuitul Civil



**DATE DESPRE IMOBILUL NR. 6156**

Oficiul de Cadastru și Publicitate Imobiliară SIBIU  
Biroul de Cadastru și Publicitate Imobiliară Medias

**A. Partea I. Descrierea imobilului**

TEREN Extravilan

Adresa: Jud. Sibiu

Nr. Crt	Nr cadastral Nr. topografic	Suprafața* (mp)	Observații / Referințe
A1		5.000	Sector cadastral:11 Teren neimprejmuit;

**B. Partea II. Proprietari și acte**

Inscrieri privitoare la dreptul de proprietate și alte drepturi reale	Referințe
/	
Act Administrativ nr. 553/19, din 18/06/1998 emis de CJPSDPAT SIBIU (Parcela se regăsește și în TP 267/19);	
B1 Intabulare, drept de PROPRIETATE, dobandit prin Reconstituire, cota actuala 1/1 1) BÎRCEA ROZALIA	A1

**C. Partea III. SARCINI .**

Inscrieri privind dezmembramintele dreptului de proprietate, drepturi reale de garanție și sarcini	Referințe
NU SUNT	

## Anexa Nr. 1 La Partea I

## Teren

Nr cadastral	Suprafața (mp)*	Observații / Referințe
	5.000	

\* Suprafața este determinată în planul de proiecție Stereo 70.



## Date referitoare la teren

Crt	Categorie folosință	Intra vilan	Suprafața (mp)	Tarla	Parcelă	Nr. topo	Observații / Referințe
1	arabil	NU	5.000	14	381/2/6	-	

## Lungime Segmente

1) Valorile lungimilor segmentelor sunt obținute din proiecție în plan.

Punct început	X / Y	Punct sfârșit	X / Y	Lungime segment (** (m)
1	445.711,36 527.368,846	2	445.706,505 527.168,105	200.799
2	445.706,505 527.168,105	3	445.731,413 527.168,095	24.908
3	445.731,413 527.168,095	4	445.736,268 527.368,836	200.799
4	445.736,268 527.368,836	1	445.711,36 527.368,846	24.908

\*\* Lungimile segmentelor sunt determinate în planul de proiecție Stereo 70 și sunt rotunjite la 1 milimetru.

\*\*\* Distanţa dintre puncte este formată din segmente cumulate ce sunt mai mici decât valoarea 1 milimetru.

Neutilizabil în Circuitul  
Civil



**DATE DESPRE IMOBILUL NR. 6157**

Oficiul de Cadastru și Publicitate Imobiliară SIBIU  
Biroul de Cadastru și Publicitate Imobiliară Medias

**A. Partea I. Descrierea imobilului**

TEREN Extravilan

Adresa: Jud. Sibiu

Nr. Crt	Nr cadastral Nr. topografic	Suprafața* (mp)	Observații / Referințe
A1		5.000	Sector cadastral:11 Teren neimprejmit;

**B. Partea II. Proprietari și acte**

Inscrieri privitoare la dreptul de proprietate și alte drepturi reale	Referințe
/	
Act Administrativ nr. 266/19, din 06/02/1997 emis de CJPSDPAT SIBIU (titlu de proprietate);	
B1	A1
Intabulare, drept de PROPRIETATE, dobandit prin Reconstituire, cota actuala 1/1	
1) CIURAR ANA VIORICA	

**C. Partea III. SARCINI .**

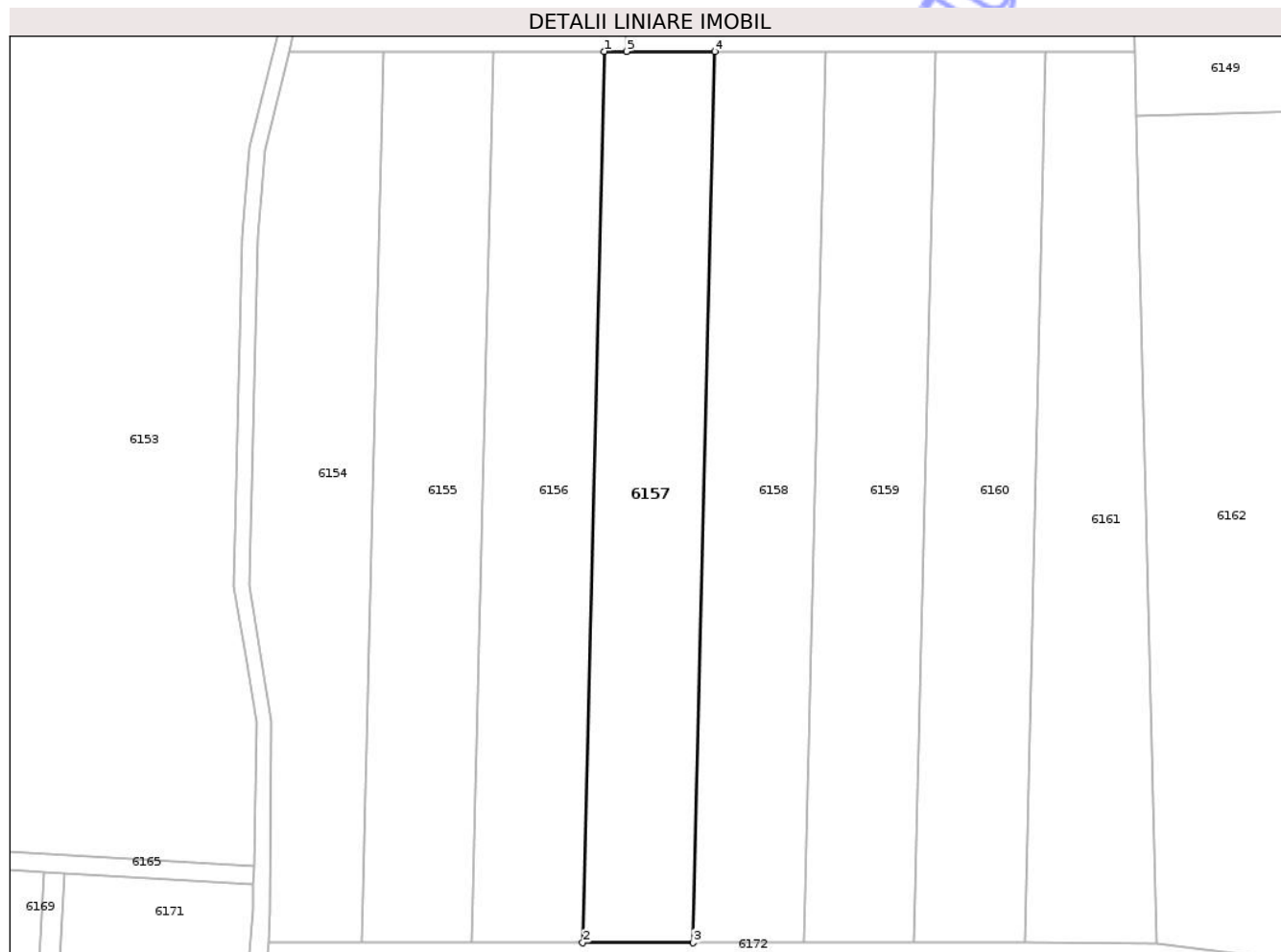
Inscrieri privind dezmembramintele dreptului de proprietate, drepturi reale de garanție și sarcini	Referințe
NU SUNT	

## Anexa Nr. 1 La Partea I

## Teren

Nr cadastral	Suprafața (mp)*	Observații / Referințe
	5.000	

\* Suprafața este determinată în planul de proiecție Stereo 70.



## Date referitoare la teren

Crt	Categorie folosință	Intra vilan	Suprafața (mp)	Tarla	Parcelă	Nr. topo	Observații / Referințe
1	arabil	NU	5.000	14	381/2/7	-	

## Lungime Segmente

1) Valorile lungimilor segmentelor sunt obținute din proiecție în plan.

Punct început	X / Y	Punct sfârșit	X / Y	Lungime segment (** (m)
1	445.736,268 527.368,836	2	445.731,413 527.168,095	200.799
2	445.731,413 527.168,095	3	445.756,32 527.168,085	24.908
3	445.756,32 527.168,085	4	445.761,175 527.368,826	200.799
4	445.761,175 527.368,826	5	445.741,256 527.368,834	19.919
5	445.741,256 527.368,834	1	445.736,268 527.368,836	4.989

\*\* Lungimile segmentelor sunt determinate în planul de proiecție Stereo 70 și sunt rotunjite la 1 milimetru.

\*\*\* Distanța dintre puncte este formată din segmente cumulate ce sunt mai mici decât valoarea 1 milimetru.

Neutilizabil în Circuitul  
Civil





## DATE DESPRE IMOBILUL NR. 6158

Oficiul de Cadastru și Publicitate Imobiliară SIBIU  
Biroul de Cadastru și Publicitate Imobiliară Medias

## A. Partea I. Descrierea imobilului

TEREN Extravilan

Adresa: Jud. Sibiu

Nr. Crt	Nr cadastral Nr. topografic	Suprafața* (mp)	Observații / Referințe
A1		5.000	Sector cadastral:11 Teren neimprejmit;

## B. Partea II. Proprietari și acte

Inscrieri privitoare la dreptul de proprietate și alte drepturi reale	Referințe
/	
Act Administrativ nr. 551/19, din 18/06/1998 emis de CJPSDPAT SIBIU (titlu de proprietate);	
B1	A1
Intabulare, drept de PROPRIETATE, dobandit prin Reconstituire, cota actuala 1/1 1) LUSCĂ VALER	

## C. Partea III. SARCINI .

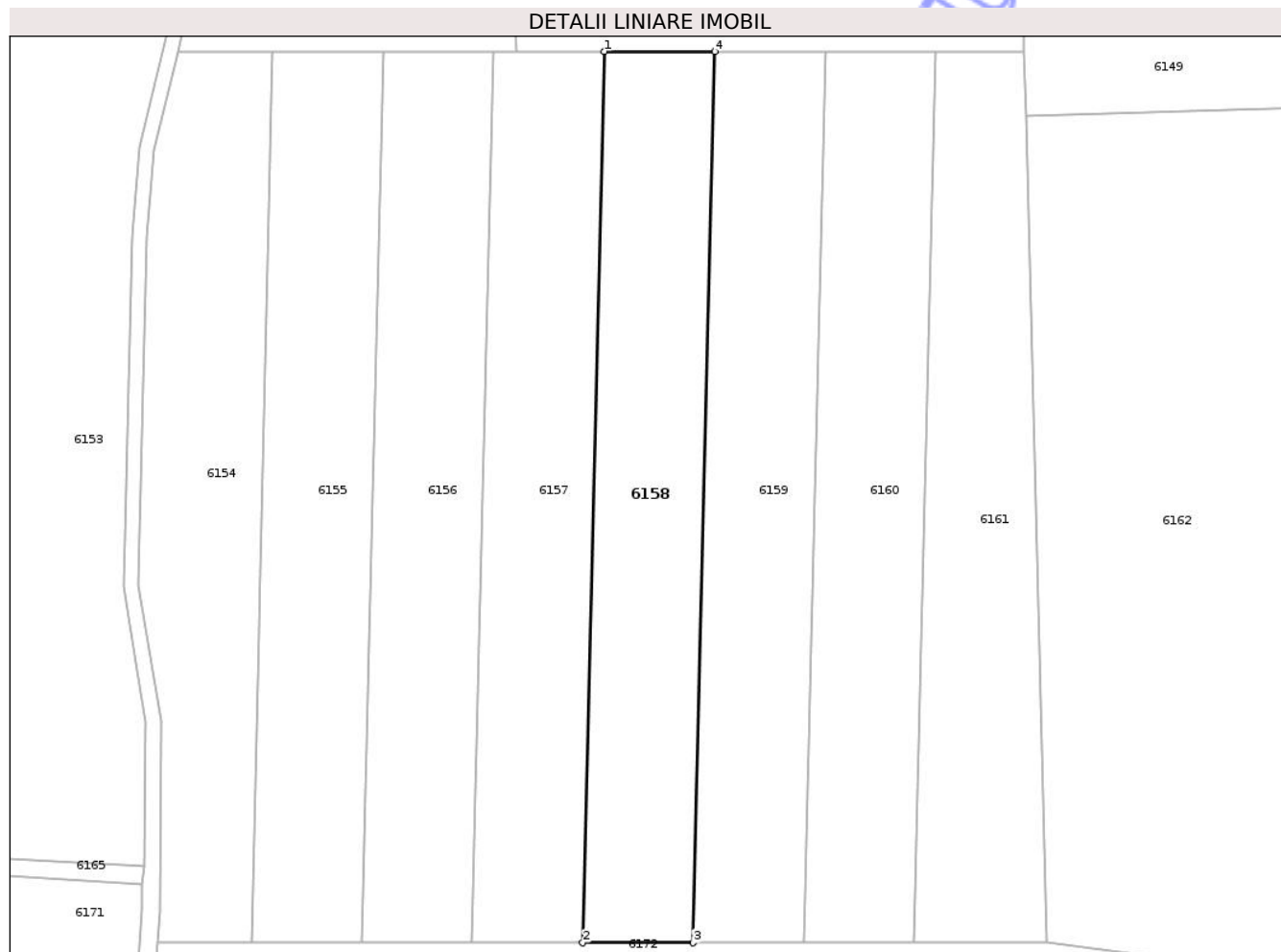
Inscrieri privind dezmembramintele dreptului de proprietate, drepturi reale de garanție și sarcini	Referințe
NU SUNT	

## Anexa Nr. 1 La Partea I

## Teren

Nr cadastral	Suprafața (mp)*	Observații / Referințe
	5.000	

\* Suprafața este determinată în planul de proiecție Stereo 70.



## Date referitoare la teren

Crt	Categorie folosință	Intra vilan	Suprafața (mp)	Tarla	Parcelă	Nr. topo	Observații / Referințe
1	arabil	NU	5.000	14	381/2/8	-	

## Lungime Segmente

1) Valorile lungimilor segmentelor sunt obținute din proiecție în plan.

Punct început	X / Y	Punct sfârșit	X / Y	Lungime segment (** (m)
1	445.761,175 527.368,826	2	445.756,32 527.168,085	200.799
2	445.756,32 527.168,085	3	445.781,228 527.168,075	24.908
3	445.781,228 527.168,075	4	445.786,083 527.368,815	200.799
4	445.786,083 527.368,815	1	445.761,175 527.368,826	24.908

\*\* Lungimile segmentelor sunt determinate în planul de proiecție Stereo 70 și sunt rotunjite la 1 milimetru.

\*\*\* Distanţa dintre puncte este formată din segmente cumulate ce sunt mai mici decât valoarea 1 milimetru.

Neutilizabil în Circuitul  
Civil





## DATE DESPRE IMOBILUL NR. 6159

Oficiul de Cadastru și Publicitate Imobiliară SIBIU  
Biroul de Cadastru și Publicitate Imobiliară Medias

## A. Partea I. Descrierea imobilului

TEREN Extravilan

Adresa: Jud. Sibiu

Nr. Crt	Nr cadastral Nr. topografic	Suprafața* (mp)	Observații / Referințe
A1		5.000	Sector cadastral:11 Teren neimprejmit;

## B. Partea II. Proprietari și acte

Inscrieri privitoare la dreptul de proprietate și alte drepturi reale	Referințe
/	
Act Administrativ nr. 264/19, din 06/02/1997 emis de CJPSDPAT SIBIU (titlu de proprietate);	
B1	A1
Intabulare, drept de PROPRIETATE, dobandit prin Reconstituire, cota actuala 1/1 1) CIURAR CATIȚA	

## C. Partea III. SARCINI .

Inscrieri privind dezmembramintele dreptului de proprietate, drepturi reale de garanție și sarcini	Referințe
NU SUNT	

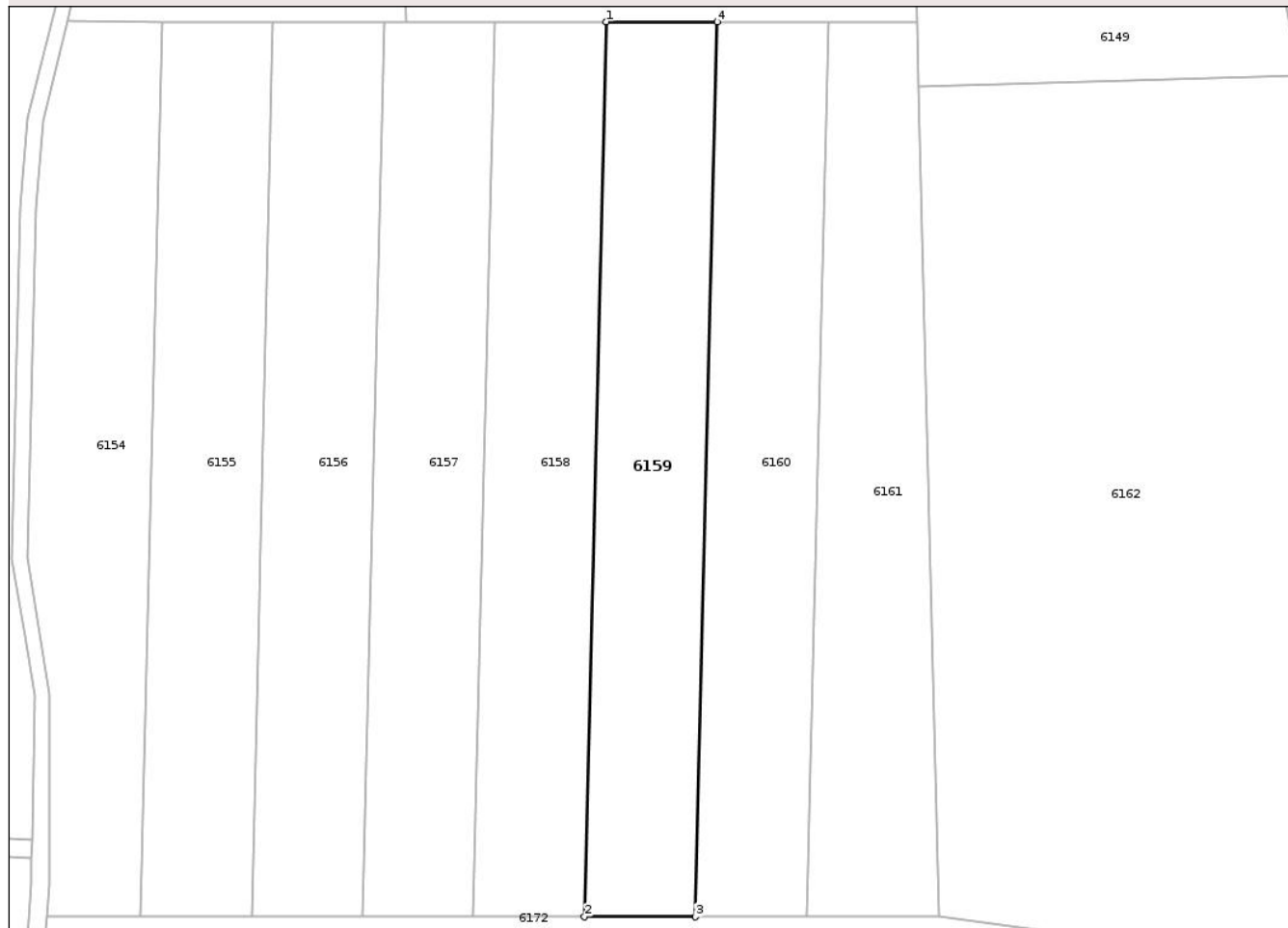
## Anexa Nr. 1 La Partea I

## Teren

Nr cadastral	Suprafața (mp)*	Observații / Referințe
	5.000	

\* Suprafața este determinată în planul de proiecție Stereo 70.

## DETALII LINIARE IMOBIL



## Date referitoare la teren

Crt	Categorie folosință	Intra vilan	Suprafața (mp)	Tarla	Parcelă	Nr. topo	Observații / Referințe
1	arabil	NU	5.000	14	381/2/9	-	

## Lungime Segmente

1) Valorile lungimilor segmentelor sunt obținute din proiecție în plan.

Punct început	X / Y	Punct sfârșit	X / Y	Lungime segment (** (m)
1	445.786,083 527.368,815	2	445.781,228 527.168,075	200.799
2	445.781,228 527.168,075	3	445.806,135 527.168,064	24.908
3	445.806,135 527.168,064	4	445.810,99 527.368,805	200.799
4	445.810,99 527.368,805	1	445.786,083 527.368,815	24.908

\*\* Lungimile segmentelor sunt determinate în planul de proiecție Stereo 70 și sunt rotunjite la 1 milimetru.

\*\*\* Distanţa dintre puncte este formată din segmente cumulate ce sunt mai mici decât valoarea 1 milimetru.

Neutilizabil în Circuitul  
Civil



**DATE DESPRE IMOBILUL NR. 6160**

Oficiul de Cadastru și Publicitate Imobiliară SIBIU  
Biroul de Cadastru și Publicitate Imobiliară Medias

**A. Partea I. Descrierea imobilului**

TEREN Extravilan

Adresa: Jud. Sibiu

Nr. Crt	Nr cadastral Nr. topografic	Suprafața* (mp)	Observații / Referințe
A1		5.000	Sector cadastral:11 Teren neimprejmit;

**B. Partea II. Proprietari și acte**

Inscrieri privitoare la dreptul de proprietate și alte drepturi reale	Referințe
/	
Act Administrativ nr. 263/19, din 06/02/1997 emis de CJPSDPAT SIBIU (titlu de proprietate);	
B1	A1
Intabulare, drept de PROPRIETATE, dobandit prin Reconstituire, cota actuala 1/1 1) TOCU SAVETA	

**C. Partea III. SARCINI .**

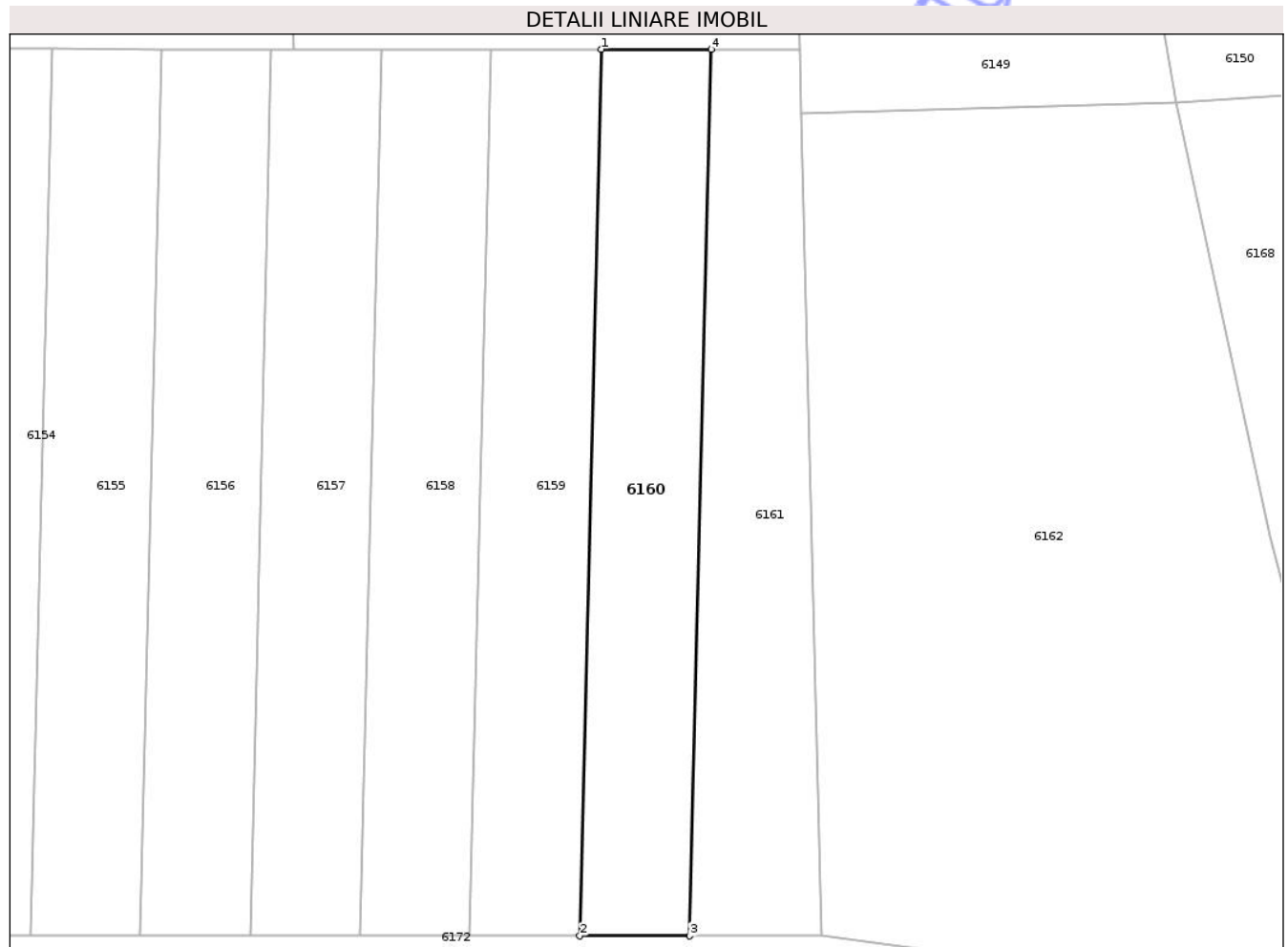
Inscrieri privind dezmembramintele dreptului de proprietate, drepturi reale de garanție și sarcini	Referințe
NU SUNT	

## Anexa Nr. 1 La Partea I

## Teren

Nr cadastral	Suprafața (mp)*	Observații / Referințe
	5.000	

\* Suprafața este determinată în planul de proiecție Stereo 70.



## Date referitoare la teren

Crt	Categorie folosință	Intra vilan	Suprafața (mp)	Tarla	Parcelă	Nr. topo	Observații / Referințe
1	arabil	NU	5.000	14	381/2/10	-	

## Lungime Segmente

1) Valorile lungimilor segmentelor sunt obținute din proiecție în plan.

Punct început	X / Y	Punct sfârșit	X / Y	Lungime segment (** (m)
1	445.810,99 527.368,805	2	445.806,135 527.168,064	200.799
2	445.806,135 527.168,064	3	445.831,043 527.168,054	24.908
3	445.831,043 527.168,054	4	445.835,898 527.368,795	200.799
4	445.835,898 527.368,795	1	445.810,99 527.368,805	24.908

\*\* Lungimile segmentelor sunt determinate în planul de proiecție Stereo 70 și sunt rotunjite la 1 milimetru.

\*\*\* Distanţa dintre puncte este formată din segmente cumulate ce sunt mai mici decât valoarea 1 milimetru.

Neutilizabil în Circuitul  
Civil



**DATE DESPRE IMOBILUL NR. 6161**

Oficiul de Cadastru și Publicitate Imobiliară SIBIU  
Biroul de Cadastru și Publicitate Imobiliară Medias

**A. Partea I. Descrierea imobilului**

TEREN Extravilan

Adresa: Jud. Sibiu

Nr. Crt	Nr cadastral Nr. topografic	Suprafața* (mp)	Observații / Referințe
A1		5.000	Sector cadastral:11 Teren neimprejmut;

**B. Partea II. Proprietari și acte**

Inscrieri privitoare la dreptul de proprietate și alte drepturi reale	Referințe
/	
Act Administrativ nr. 561/19, din 09/07/1998 emis de CJPSDPAT SIBIU (Parcela se regăsește și în TP 262/19);	
B1	A1
Intabulare, drept de PROPRIETATE, dobandit prin Reconstituire, cota actuala 1/1	
1) ȘAMU MARCEL	

**C. Partea III. SARCINI .**

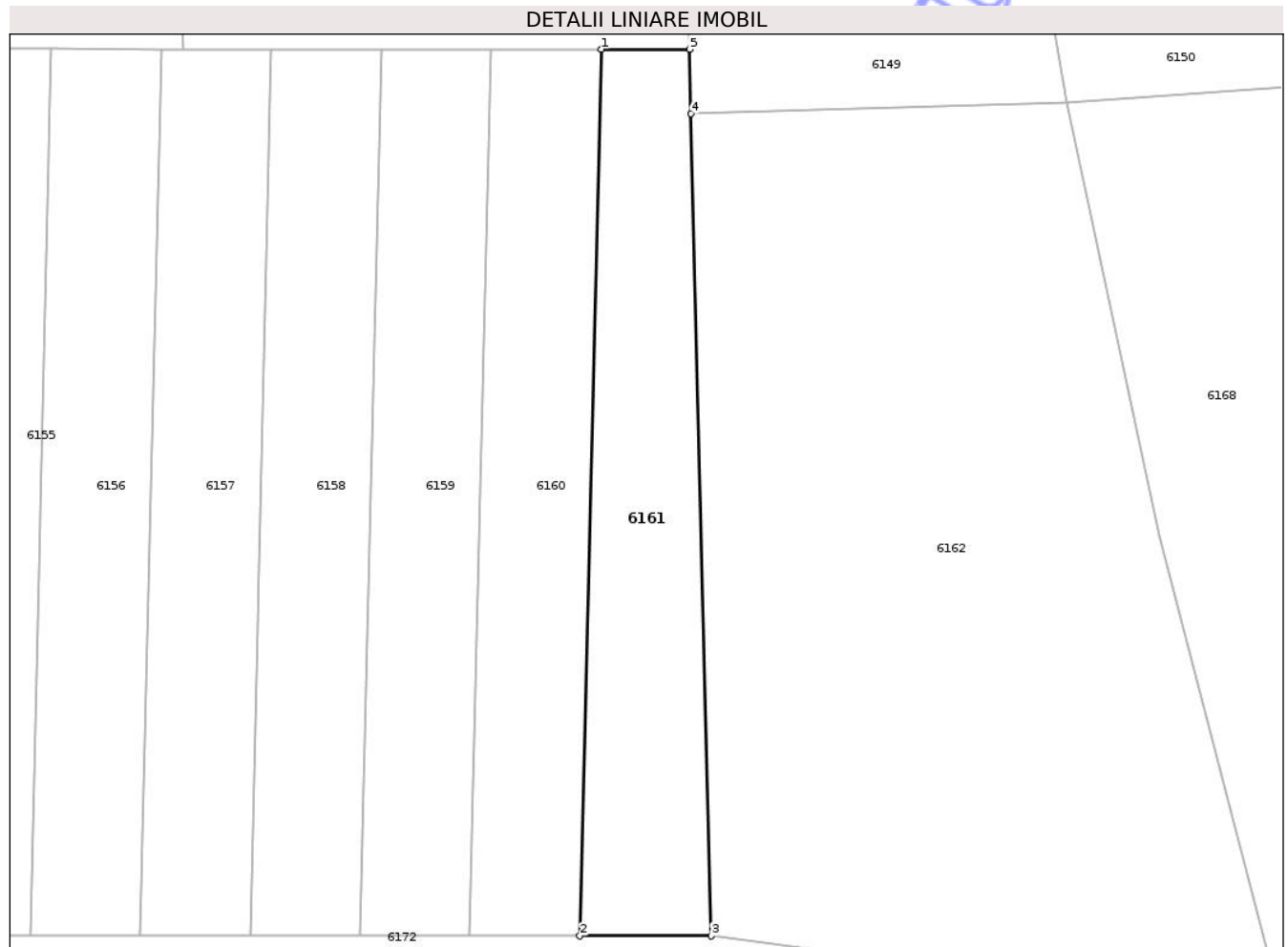
Inscrieri privind dezmembramintele dreptului de proprietate, drepturi reale de garanție și sarcini	Referințe
NU SUNT	

## Anexa Nr. 1 La Partea I

## Teren

Nr cadastral	Suprafața (mp)*	Observații / Referințe
	5.000	

\* Suprafața este determinată în planul de proiecție Stereo 70.



## Date referitoare la teren

Crt	Categorie folosință	Intra vilan	Suprafața (mp)	Tarla	Parcelă	Nr. topo	Observații / Referințe
1	arabil	NU	5.000	14	381/2/11	-	

## Lungime Segmente

1) Valorile lungimilor segmentelor sunt obținute din proiecție în plan.

Punct început	X / Y	Punct sfârșit	X / Y	Lungime segment (** (m)
1	445.835,898 527.368,795	2	445.831,043 527.168,054	200.799
2	445.831,043 527.168,054	3	445.860,839 527.168,042	29.796
3	445.860,839 527.168,042	4	445.856,273 527.354,241	186.255
4	445.856,273 527.354,241	5	445.855,916 527.368,787	14.55
5	445.855,916 527.368,787	1	445.835,898 527.368,795	20.019

\*\* Lungimile segmentelor sunt determinate în planul de proiecție Stereo 70 și sunt rotunjite la 1 milimetru.

\*\*\* Distanța dintre puncte este formată din segmente cumulate ce sunt mai mici decât valoarea 1 milimetru.

Neutilizabil în Circuitul  
Civil





## DATE DESPRE IMOBILUL NR. 6162

Oficiul de Cadastru și Publicitate Imobiliară SIBIU  
Biroul de Cadastru și Publicitate Imobiliară Medias

## A. Partea I. Descrierea imobilului

TEREN Extravilan

Adresa: Jud. Sibiu

Nr. Crt	Nr cadastral Nr. topografic	Suprafața* (mp)	Observații / Referințe
A1		21.000	Sector cadastral:11 Teren neimprejmuit;

## B. Partea II. Proprietari și acte

Inscrieri privitoare la dreptul de proprietate și alte drepturi reale	Referințe
/	
Act Administrativ nr. 152219, din 26/03/2003 emis de CJPSDPAT SIBIU (titlu de proprietate);	
B1 Intabulare, drept de PROPRIETATE, dobandit prin Reconstituire, cota actuala 1/1 1) BOITOȘ IGNAT	A1

## C. Partea III. SARCINI .

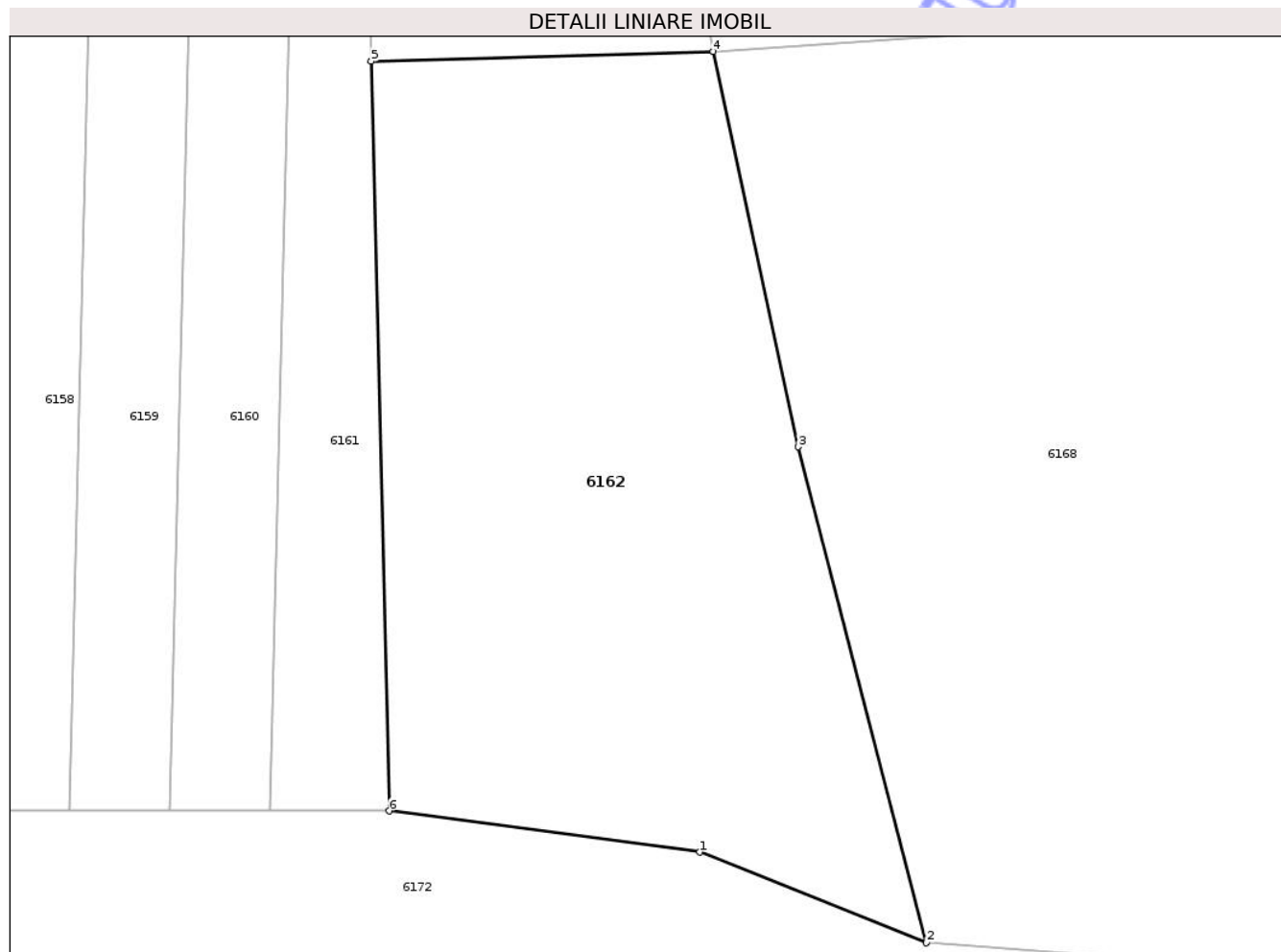
Inscrieri privind dezmembramintele dreptului de proprietate, drepturi reale de garanție și sarcini	Referințe
NU SUNT	

## Anexa Nr. 1 La Partea I

## Teren

Nr cadastral	Suprafața (mp)*	Observații / Referințe
	21.000	

\* Suprafața este determinată în planul de proiecție Stereo 70.



## Date referitoare la teren

Crt	Categorie folosință	Intra vilan	Suprafața (mp)	Tarla	Parcelă	Nr. topo	Observații / Referințe
1	faneata	NU	21.000	14	353/1/1	-	Nr. parcelă 353/1 greșit în TP

## Lungime Segmente

1) Valorile lungimilor segmentelor sunt obținute din proiecție în plan.

Punct început	X / Y	Punct sfârșit	X / Y	Lungime segment (** (m)
1	445.938,024 527.157,807	2	445.994,34 527.135,287	60.652
2	445.994,34 527.135,287	3	445.962,507 527.258,495	127.254
3	445.962,507 527.258,495	4	445.941,373 527.356,726	100.479
4	445.941,373 527.356,726	5	445.856,273 527.354,241	85.136
5	445.856,273 527.354,241	6	445.860,839 527.168,042	186.255

Punct început	X / Y	Punct sfârşit	X / Y	Lungime segment (** (m)
6	445.860,839 527.168,042	1	445.938,024 527.157,807	77.861

\*\* Lungimile segmentelor sunt determinate în planul de proiecţie Stereo 70 şi sunt rotunjite la 1 milimetru.

\*\*\* Distanţa dintre puncte este formată din segmente cumulate ce sunt mai mici decât valoarea 1 milimetru.

Neutilizabil în Circuitul Civil



**DATE DESPRE IMOBILUL NR. 6163**

Oficiul de Cadastru și Publicitate Imobiliară SIBIU  
Biroul de Cadastru și Publicitate Imobiliară Medias

**A. Partea I. Descrierea imobilului**

TEREN Extravilan

Adresa: Jud. Sibiu

Nr. Crt	Nr cadastral Nr. topografic	Suprafața* (mp)	Observații / Referințe
A1		11.600	Sector cadastral:11 Teren neimprejmuit;

**B. Partea II. Proprietari și acte**

Inscrieri privitoare la dreptul de proprietate și alte drepturi reale		Referințe
/		
Act Administrativ nr. 620/19, din 30/09/1998 emis de CJPSDPAT SIBIU;		
B1	Intabulare, drept de PROPRIETATE, dobandit prin Reconstituire, cota actuala 1/1 1) GLIGOR DUMITRU	A1
Act Normativ nr. 7, din 13/03/1996 emis de PARLAMENTUL ROMÂNIEI;		
B2	Se notează suprapunerea reală a două acte de proprietate: Titlu de proprietate 620/19/30.09.1998 prin care s-a întabulat dreptul de proprietate asupra parcelei 383/1 în suprafața de 11600 mp în favoarea lui GLIGOR DUMITRU, titlu de proprietate 286/19/03.04.1997 prin care s-a întabulat dreptul de proprietate asupra parcelei 383/1 în suprafața de 7400 mp în favoarea lui GLIGOR DUMITRU.	A1

**C. Partea III. SARCINI .**

Inscrieri privind dezmembramintele dreptului de proprietate, drepturi reale de garanție și sarcini	Referințe
NU SUNT	

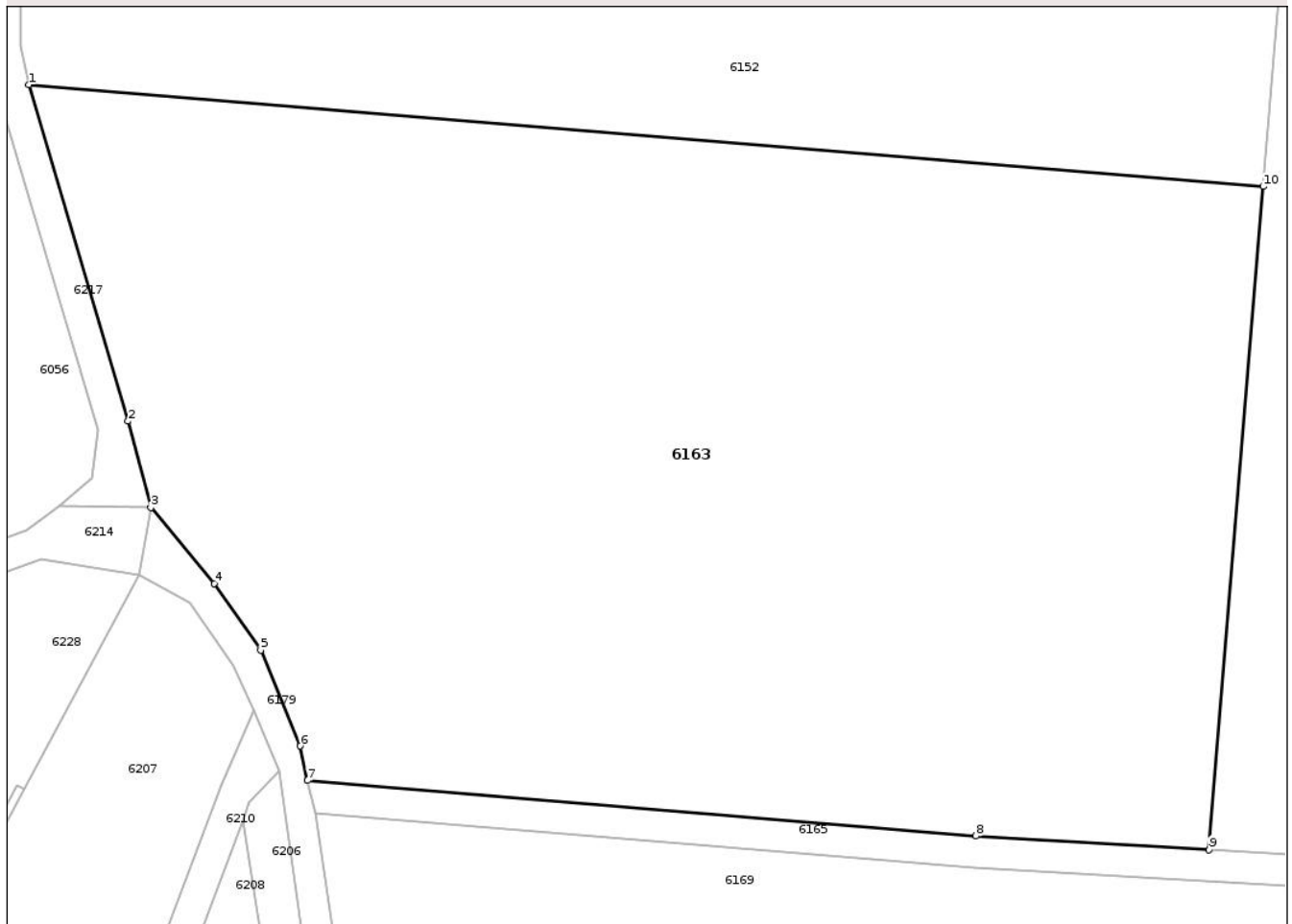
## Anexa Nr. 1 La Partea I

## Teren

Nr cadastral	Suprafața (mp)*	Observații / Referințe
	11.600	

\* Suprafața este determinată în planul de proiecție Stereo 70.

## DETALII LINIARE IMOBIL



## Date referitoare la teren

Crt	Categorie folosință	Intra vilan	Suprafața (mp)	Tarla	Parcelă	Nr. topo	Observații / Referințe
1	arabil	NU	11.600	15	383/1	-	

## Lungime Segmente

1) Valorile lungimilor segmentelor sunt obținute din proiecție în plan.

Punct început	X / Y	Punct sfârșit	X / Y	Lungime segment (** (m)
1	445.434,404 527.286,073	2	445.446,931 527.243,659	44.225
2	445.446,931 527.243,659	3	445.449,797 527.232,767	11.263
3	445.449,797 527.232,767	4	445.457,797 527.223,211	12.463
4	445.457,797 527.223,211	5	445.463,67 527.214,811	10.249
5	445.463,67 527.214,811	6	445.468,642 527.202,712	13.082

Punct început	X / Y	Punct sfârșit	X / Y	Lungime segment (** (m)
6	445.468,642 527.202,712	7	445.469,574 527.198,37	4.441
7	445.469,574 527.198,37	8	445.553,871 527.191,371	84.587
8	445.553,871 527.191,371	9	445.583,284 527.189,63	29.464
9	445.583,284 527.189,63	10	445.590,121 527.273,25	83.899
10	445.590,121 527.273,25	1	445.434,404 527.286,073	156.244

\*\* Lungimile segmentelor sunt determinate în planul de proiecție Stereo 70 și sunt rotunjite la 1 milimetru.

\*\*\* Distanța dintre puncte este formată din segmente cumulate ce sunt mai mici decât valoarea 1 milimetru.

Neutilizabil în Circuitul Civil



**DATE DESPRE IMOBILUL NR. 6164**

Oficiul de Cadastru și Publicitate Imobiliară SIBIU  
Biroul de Cadastru și Publicitate Imobiliară Medias

**A. Partea I. Descrierea imobilului**

TEREN Extravilan

Adresa: Jud. Sibiu

Nr. Crt	Nr cadastral Nr. topografic	Suprafața* (mp)	Observații / Referințe
A1		3.750	Sector cadastral:11 Teren neimprejmuit;

**B. Partea II. Proprietari și acte**

Inscrieri privitoare la dreptul de proprietate și alte drepturi reale	Referințe
/	
Act Normativ nr. 978, din 05/09/2002 emis de GUVERNUL ROMÂNIEI (+ Adeverința nr.2002/14.05.2024 emisă de PRIMĂRIA COMUNEI BAZNA);	
B1	A1
Intabulare, drept de PROPRIETATE, dobandit prin Lege, cota actuala 1/1 1) COMUNA BAZNA - DOMENIUL PUBLIC, CIF:4307050	

**C. Partea III. SARCINI .**

Inscrieri privind dezmembramintele dreptului de proprietate, drepturi reale de garanție și sarcini	Referințe
NU SUNT	

**Teren**

Nr cadastral	Suprafața (mp)*	Observații / Referințe
	3.750	

\* Suprafața este determinată în planul de proiecție Stereo 70.



**Date referitoare la teren**

Crt	Categorie folosință	Intra vilan	Suprafața (mp)	Tarla	Parcelă	Nr. topo	Observații / Referințe
1	drum	NU	3.750	14	382, 384	-	

**Lungime Segmente**

1) Valorile lungimilor segmentelor sunt obținute din proiecție în plan.

Punct început	X / Y	Punct sfârșit	X / Y	Lungime segment
1	445.678,621 / 527.498,818	2	445.679,674 / 527.539,178	40.374
4	445.676,774 / 527.566,762	5	445.676,307 / 527.572,519	5.776
7	445.640,363 / 527.603,811	8	445.634,425 / 527.607,551	7.017
10	445.516,027 / 527.688,98	11	445.490,034 / 527.709,53	33.135
13	445.482,729 / 527.720,968	14	445.483,728 / 527.729,916	9.004
16	445.478,653 / 527.720,514	17	445.480,6 / 527.714,891	5.95

Punct început	X / Y	Punct sfârșit	X / Y	Lungime segment
2	445.679,674 / 527.539,178	3	445.677,496 / 527.559,903	20.839
5	445.676,307 / 527.572,519	6	445.667,105 / 527.585,483	15.898
8	445.634,425 / 527.607,551	9	445.590,746 / 527.637,569	52.999
11	445.490,034 / 527.709,53	12	445.484,153 / 527.716,854	9.393
14	445.483,728 / 527.729,916	15	445.479,078 / 527.724,323	7.273
17	445.480,6 / 527.714,891	18	445.487,198 / 527.706,673	10.539

Punct început	X / Y	Punct sfârșit	X / Y	Lungime segment
3	445.677,496 / 527.559,903	4	445.676,774 / 527.566,762	6.897
6	445.667,105 / 527.585,483	7	445.640,363 / 527.603,811	32.42
9	445.590,746 / 527.637,569	10	445.516,027 / 527.688,98	90.698
12	445.484,153 / 527.716,854	13	445.482,729 / 527.720,968	4.354
15	445.479,078 / 527.724,323	16	445.478,653 / 527.720,514	3.833
18	445.487,198 / 527.706,673	19	445.513,65 / 527.685,76	33.72

Punct început	X / Y	Punct sfârșit	X / Y	Lungime segment	Punct început	X / Y	Punct sfârșit	X / Y	Lungime segment	Punct început	X / Y	Punct sfârșit	X / Y	Lungime segment
19	445.513,65 527.685,76	20	445.588,48 527.634,273	90.83 2	20	445.588,48 527.634,273	21	445.634,777 527.602,602	56.09 4	21	445.634,777 527.602,602	22	445.664,256 527.582,587	35.63 1
22	445.664,256 527.582,587	23	445.672,409 527.571,1	14.08 6	23	445.672,409 527.571,1	24	445.673,384 527.566,5	4.702	24	445.673,384 527.566,5	25	445.676,269 527.539,044	27.60 7
25	445.676,269 527.539,044	26	445.675,229 527.499,155	39.90 2	26	445.675,229 527.499,155	27	445.669,41 527.465,66	33.99 7	27	445.669,41 527.465,66	28	445.666,678 527.426,438	39.31 7
28	445.666,678 527.426,438	29	445.666,304 527.392,838	33.60 2	29	445.666,304 527.392,838	30	445.664,858 527.384,908	8.061	30	445.664,858 527.384,908	31	445.662,715 527.373,163	11.93 9
31	445.662,715 527.373,163	32	445.656,349 527.347,268	26.66 6	32	445.656,349 527.347,268	33	445.654,719 527.327,108	20.22 6	33	445.654,719 527.327,108	34	445.652,811 527.248,237	78.89 4
34	445.652,811 527.248,237	35	445.655,619 527.231,008	17.45 7	35	445.655,619 527.231,008	36	445.657,771 527.217,804	13.37 8	36	445.657,771 527.217,804	37	445.657,44 527.185,242	32.56 4
37	445.657,44 527.185,242	38	445.657,042 527.181,258	4.003	38	445.657,042 527.181,258	39	445.657,022 527.175,436	5.823	39	445.657,022 527.175,436	40	445.652,859 527.119,254	56.33 6
40	445.652,859 527.119,254	41	445.649,882 527.079,065	40.29 9	41	445.649,882 527.079,065	42	445.640,057 526.882,076	197.2 34	42	445.640,057 526.882,076	43	445.637,858 526.844,161	37.97 9
43	445.637,858 526.844,161	44	445.632,872 526.833,394	11.86 6	44	445.632,872 526.833,394	45	445.636,845 526.832,544	4.063	45	445.636,845 526.832,544	46	445.640,354 526.830,617	4.004
46	445.640,354 526.830,617	47	445.641,807 526.843,17	12.63 7	47	445.641,807 526.843,17	48	445.644,051 526.881,861	38.75 5	48	445.644,051 526.881,861	49	445.645,2 526.904,901	23.06 9
49	445.645,2 526.904,901	50	445.653,605 527.078,489	173.7 91	50	445.653,605 527.078,489	51	445.656,845 527.118,918	40.55 9	51	445.656,845 527.118,918	52	445.660,491 527.168,124	49.34 1
52	445.660,491 527.168,124	53	445.661,022 527.175,281	7.176	53	445.661,022 527.175,281	54	445.661,172 527.218,075	42.79 4	54	445.661,172 527.218,075	55	445.656,218 527.248,471	30.79 8
55	445.656,218 527.248,471	56	445.658,115 527.326,93	78.48 1	56	445.658,115 527.326,93	57	445.659,716 527.346,722	19.85 6	57	445.659,716 527.346,722	58	445.665,16 527.368,865	22.80 2
58	445.665,16 527.368,865	59	445.666,041 527.372,451	3.693	59	445.666,041 527.372,451	60	445.669,701 527.392,511	20.39 1	60	445.669,701 527.392,511	61	445.670,077 527.426,3	33.79 1
61	445.670,077 527.426,3	62	445.672,79 527.465,249	39.04 3	62	445.672,79 527.465,249	1	445.678,621 527.498,818	34.07 1					

\*\* Lungimile segmentelor sunt determinate în planul de proiecție Stereo 70 și sunt rotunjite la 1 milimetru.

\*\*\* Distanța dintre puncte este formată din segmente cumulate ce sunt mai mici decât valoarea 1 milimetru.



**DATE DESPRE IMOBILUL NR. 6165**

Oficiul de Cadastru și Publicitate Imobiliară SIBIU  
Biroul de Cadastru și Publicitate Imobiliară Medias

**A. Partea I. Descrierea imobilului**

TEREN Extravilan

Adresa: Jud. Sibiu

Nr. Crt	Nr cadastral Nr. topografic	Suprafața* (mp)	Observații / Referințe
A1		750	Sector cadastral:11 Teren neimprejmuit;

**B. Partea II. Proprietari și acte**

Inscrieri privitoare la dreptul de proprietate și alte drepturi reale	Referințe
/	
Act Normativ nr. 978, din 05/09/2002 emis de GUVERNUL ROMÂNIEI (+ Adeverința nr.2002/14.05.2024 emisă de PRIMĂRIA COMUNEI BAZNA);	
B1	A1
Intabulare, drept de PROPRIETATE, dobandit prin Lege, cota actuala 1/1 1) COMUNA BAZNA - DOMENIUL PUBLIC, CIF:4307050	

**C. Partea III. SARCINI .**

Inscrieri privind dezmembramintele dreptului de proprietate, drepturi reale de garanție și sarcini	Referințe
NU SUNT	

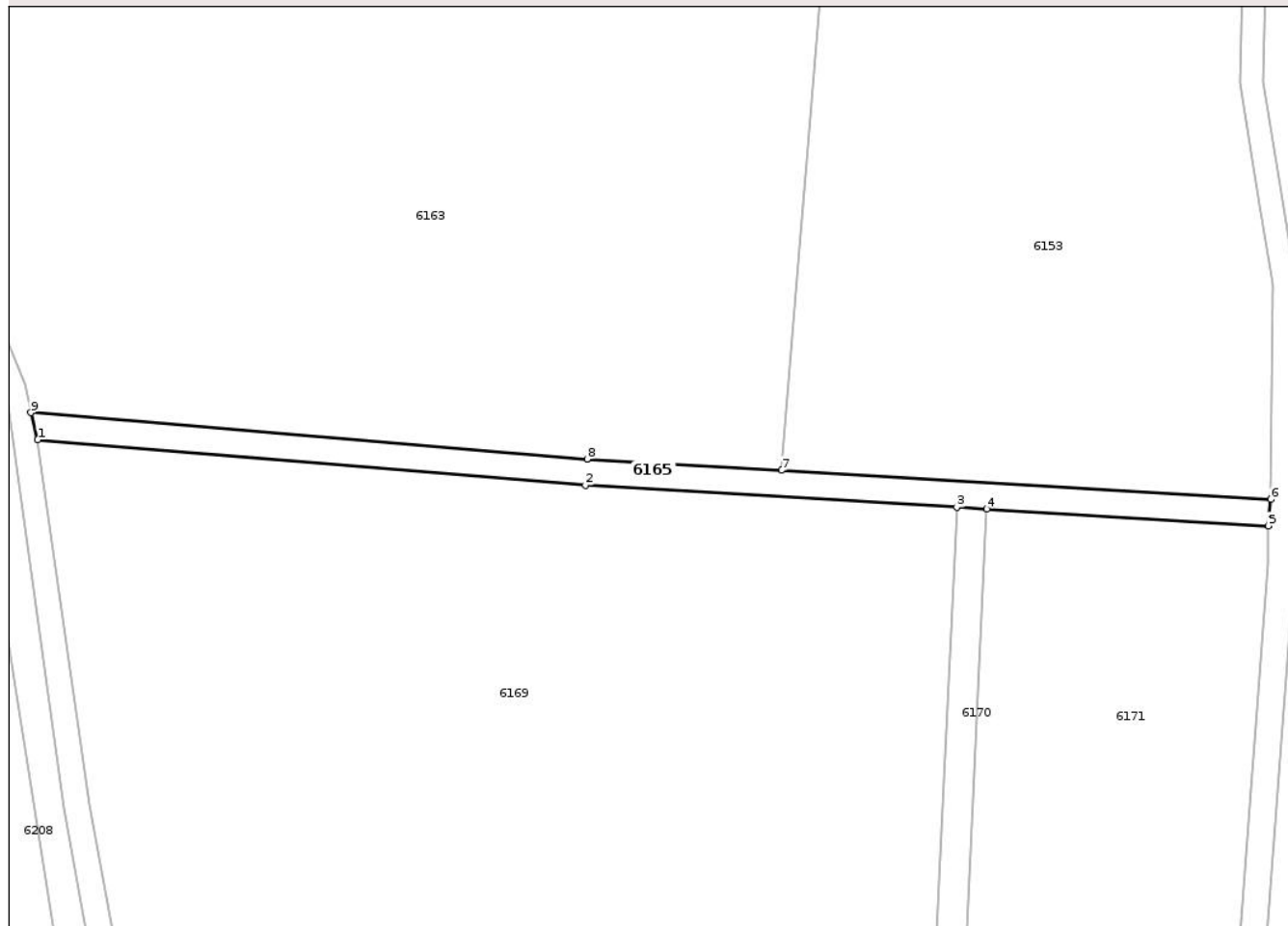
## Anexa Nr. 1 La Partea I

## Teren

Nr cadastral	Suprafața (mp)*	Observații / Referințe
	750	

\* Suprafața este determinată în planul de proiecție Stereo 70.

## DETALII LINIARE IMOBIL



## Date referitoare la teren

Crt	Categorie folosință	Intra vilan	Suprafața (mp)	Tarla	Parcelă	Nr. topo	Observații / Referințe
1	drum	NU	750	15	387	-	

## Lungime Segmente

1) Valorile lungimilor segmentelor sunt obținute din proiecție în plan.

Punct început	X / Y	Punct sfârșit	X / Y	Lungime segment (** (m)
1	445.470,593 527.194,28	2	445.553,587 527.187,381	83.281
2	445.553,587 527.187,381	3	445.609,887 527.184,049	56.398
3	445.609,887 527.184,049	4	445.614,449 527.183,779	4.57
4	445.614,449 527.183,779	5	445.657,042 527.181,258	42.668
5	445.657,042 527.181,258	6	445.657,44 527.185,242	4.003

Punct început	X / Y	Punct sfârşit	X / Y	Lungime segment (** (m)
6	445.657,44 527.185,242	7	445.583,284 527.189,63	74.286
7	445.583,284 527.189,63	8	445.553,871 527.191,371	29.464
8	445.553,871 527.191,371	9	445.469,574 527.198,37	84.587
9	445.469,574 527.198,37	1	445.470,593 527.194,28	4.215

\*\* Lungimile segmentelor sunt determinate în planul de proiecţie Stereo 70 şi sunt rotunjite la 1 milimetru.

\*\*\* Distanţa dintre puncte este formată din segmente cumulate ce sunt mai mici decât valoarea 1 milimetru.

Neutilizabil în Circuitul Civil



**DATE DESPRE IMOBILUL NR. 6166**

Oficiul de Cadastru și Publicitate Imobiliară SIBIU  
Biroul de Cadastru și Publicitate Imobiliară Medias

**A. Partea I. Descrierea imobilului**

TEREN Extravilan

Adresa: Jud. Sibiu

Nr. Crt	Nr cadastral Nr. topografic	Suprafața* (mp)	Observații / Referințe
A1		22.000	Sector cadastral:11 Teren neimprejmit;

**B. Partea II. Proprietari și acte**

Inscrieri privitoare la dreptul de proprietate și alte drepturi reale	Referințe
/	
Act Administrativ nr. 396/22, din 03/06/1997 emis de CJPSDPAT SIBIU (titlu de proprietate);	
B1	A1
Intabulare, drept de PROPRIETATE, dobandit prin Reconstituire, cota actuala 1/1	
1) CÂPEA CATERINA	

**C. Partea III. SARCINI .**

Inscrieri privind dezmembramintele dreptului de proprietate, drepturi reale de garanție și sarcini	Referințe
NU SUNT	

## Anexa Nr. 1 La Partea I

## Teren

Nr cadastral	Suprafața (mp)*	Observații / Referințe
	22.000	

\* Suprafața este determinată în planul de proiecție Stereo 70.



## Date referitoare la teren

Crt	Categorie folosință	Intra vilan	Suprafața (mp)	Tarla	Parcelă	Nr. topo	Observații / Referințe
1	arabil	NU	22.000	4	348/1	-	

## Lungime Segmente

1) Valorile lungimilor segmentelor sunt obținute din proiecție în plan.

Punct început	X / Y	Punct sfârșit	X / Y	Lungime segment (** (m)
1	446.141,94 526.925,674	2	446.190,083 526.928,991	48.257
2	446.190,083 526.928,991	3	446.189,023 526.946,391	17.432
3	446.189,023 526.946,391	4	446.189,023 526.968,37	21.979
4	446.189,023 526.968,37	5	446.188,168 527.021,179	52.816
5	446.188,168 527.021,179	6	446.187,596 527.071,419	50.243

Punct început	X / Y	Punct sfârșit	X / Y	Lungime segment (** (m)
6	446.187,596 527.071,419	7	446.184,368 527.196,834	125.456
7	446.184,368 527.196,834	8	446.182,561 527.297,403	100.585
8	446.182,561 527.297,403	9	446.182,948 527.373,371	75.97
9	446.182,948 527.373,371	10	446.130,509 527.369,758	52.563
10	446.130,509 527.369,758	1	446.141,94 526.925,674	444.232

\*\* Lungimile segmentelor sunt determinate în planul de proiecție Stereo 70 și sunt rotunjite la 1 milimetru.

\*\*\* Distanța dintre puncte este formată din segmente cumulate ce sunt mai mici decât valoarea 1 milimetru.

Neutilizabil în Circuitul Civil



**DATE DESPRE IMOBILUL NR. 6167**

Oficiul de Cadastru și Publicitate Imobiliară SIBIU  
Biroul de Cadastru și Publicitate Imobiliară Medias

**A. Partea I. Descrierea imobilului**

TEREN Extravilan

Adresa: Jud. Sibiu

Nr. Crt	Nr cadastral Nr. topografic	Suprafața* (mp)	Observații / Referințe
A1		9.700	Sector cadastral:11 Teren neimprejmuit; Diferența de suprafață se regăsește la ID 6190

**B. Partea II. Proprietari și acte**

Inscrieri privitoare la dreptul de proprietate și alte drepturi reale		Referințe
/		
Act Administrativ nr. 438/19, din 22/03/1999 emis de CJPSDPAT SIBIU;		
B1	Intabulare, drept de PROPRIETATE, dobândit prin Reconstituire, cota actuala 1/1 1) VEZA VASILE	A1
Act Normativ nr. 7, din 13/03/1996 emis de PARLAMENTUL ROMÂNIEI;		
B2	Se notează suprapunerea reală a două acte de proprietate: Titlu de proprietate 438/19/08.01.1998 prin care s-a întabulat dreptul de proprietate asupra parcelei 357/4 în suprafața de 11600 mp în favoarea lui VEZA VASILE, titlu de proprietate 715/19/22.03.1999 prin care s-a întabulat dreptul de proprietate asupra parcelei 357/4 în suprafața de 1600 mp în favoarea lui VEZA VASILE	A1

**C. Partea III. SARCINI .**

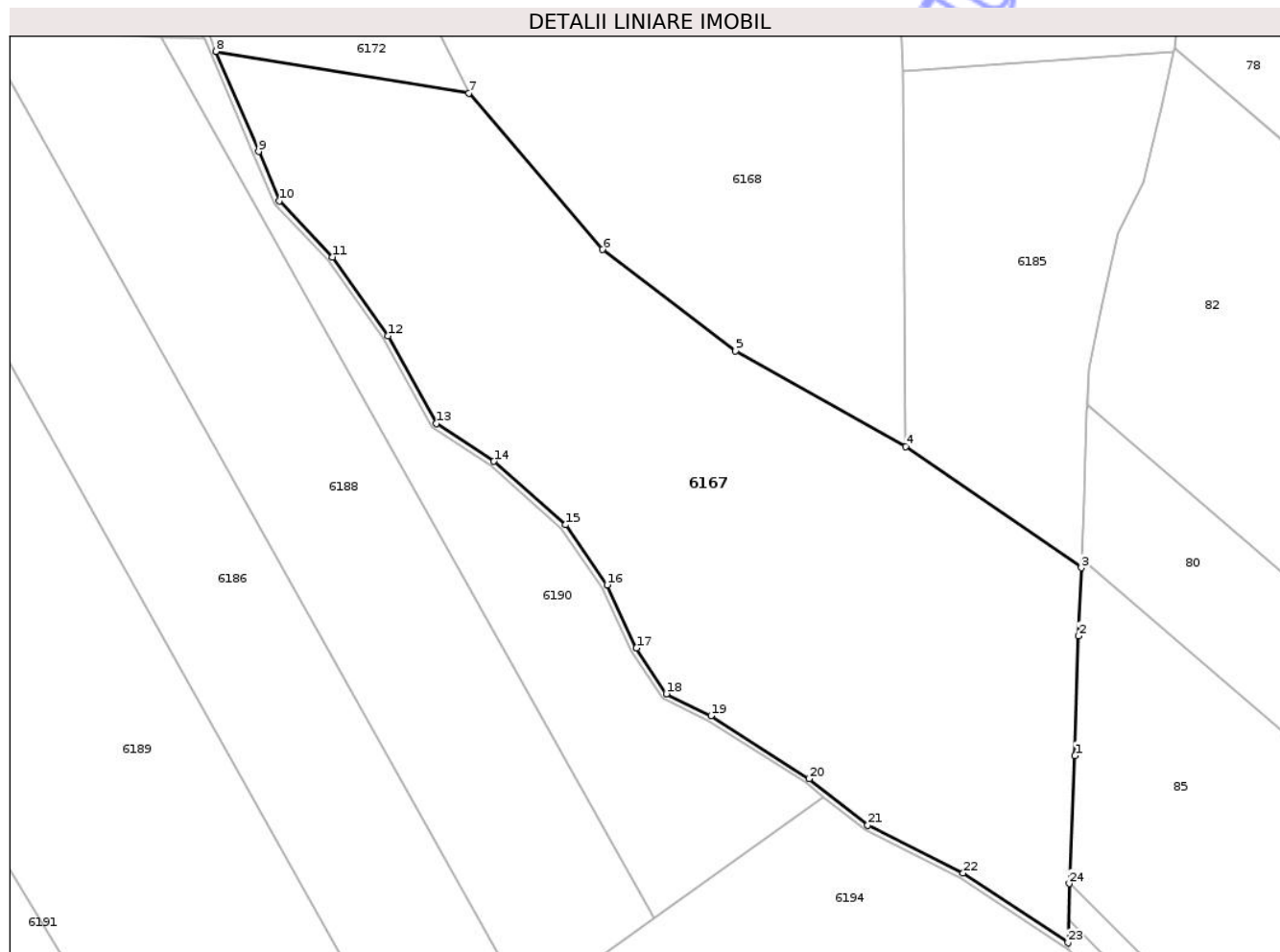
Inscrieri privind dezmembramintele dreptului de proprietate, drepturi reale de garanție și sarcini	Referințe
NU SUNT	

## Anexa Nr. 1 La Partea I

## Teren

Nr cadastral	Suprafața (mp)*	Observații / Referințe
	9.700	Diferența de suprafață se regăsește la ID 6190

\* Suprafața este determinată în planul de proiecție Stereo 70.



## Date referitoare la teren

Crt	Categorie folosință	Intra vilan	Suprafața (mp)	Tarla	Parcelă	Nr. topo	Observații / Referințe
1	arabil	NU	9.700	14	357/4/1	-	

## Lungime Segmente

1) Valorile lungimilor segmentelor sunt obținute din proiecție în plan.

Punct început	X / Y	Punct sfârșit	X / Y	Lungime segment (** (m)
1	446.179,998 526.573,463	2	446.180,657 526.595,854	22.401
3	446.181,206 526.608,586	4	446.148,333 526.631,287	39.95
5	446.116,457 526.649,182	6	446.091,578 526.668,108	31.259
7	446.066,542 526.697,382	8	446.019,161 526.705,166	48.016
9	446.027,133 526.686,449	10	446.031,056 526.677,238	10.011

Punct început	X / Y	Punct sfârșit	X / Y	Lungime segment (** (m)
2	446.180,657 526.595,854	3	446.181,206 526.608,586	12.744
4	446.148,333 526.631,287	5	446.116,457 526.649,182	36.555
6	446.091,578 526.668,108	7	446.066,542 526.697,382	38.52
8	446.019,161 526.705,166	9	446.027,133 526.686,449	20.344
10	446.031,056 526.677,238	11	446.040,95 526.666,713	14.446

Punct început	X / Y	Punct sfârșit	X / Y	Lungime segment (** (m)
11	446.040,95 526.666,713	12	446.051,382 526.651,968	18.063
13	446.060,416 526.635,59	14	446.071,218 526.628,515	12.912
15	446.084,608 526.616,642	16	446.092,416 526.605,38	13.703
17	446.097,887 526.593,581	18	446.103,521 526.585,044	10.228
19	446.111,834 526.580,894	20	446.130,258 526.569,145	21.852
21	446.141,219 526.560,475	22	446.159,068 526.551,487	19.984
23	446.178,702 526.538,47	24	446.178,9 526.549,535	11.067

Punct început	X / Y	Punct sfârșit	X / Y	Lungime segment (** (m)
12	446.051,382 526.651,968	13	446.060,416 526.635,59	18.704
14	446.071,218 526.628,515	15	446.084,608 526.616,642	17.897
16	446.092,416 526.605,38	17	446.097,887 526.593,581	13.006
18	446.103,521 526.585,044	19	446.111,834 526.580,894	9.292
20	446.130,258 526.569,145	21	446.141,219 526.560,475	13.975
22	446.159,068 526.551,487	23	446.178,702 526.538,47	23.558
24	446.178,9 526.549,535	1	446.179,998 526.573,463	23.953

\*\* Lungimile segmentelor sunt determinate în planul de proiecție Stereo 70 și sunt rotunjite la 1 milimetru.

\*\*\* Distanța dintre puncte este formată din segmente cumulate ce sunt mai mici decât valoarea 1 milimetru.

Neutilizabil în Civil



**DATE DESPRE IMOBILUL NR. 6285**

Oficiul de Cadastru și Publicitate Imobiliară SIBIU  
Biroul de Cadastru și Publicitate Imobiliară Medias

**A. Partea I. Descrierea imobilului**

TEREN Extravilan

Adresa: Jud. Sibiu

Nr. Crt	Nr cadastral Nr. topografic	Suprafața* (mp)	Observații / Referințe
A1		800	Sector cadastral:12 Teren neimprejmuit;

**B. Partea II. Proprietari și acte**

Inscrieri privitoare la dreptul de proprietate și alte drepturi reale	Referințe
/	
Act Normativ nr. 978, din 05/09/2002 emis de GUVERNUL ROMÂNIEI (+ Adeverința nr.2002/14.05.2024 emisă de PRIMĂRIA COMUNEI BAZNA);	
B1	A1
Intabulare, drept de PROPRIETATE, dobandit prin Lege, cota actuala 1/1 1) COMUNA BAZNA - DOMENIUL PUBLIC, CIF:4307050	

**C. Partea III. SARCINI .**

Inscrieri privind dezmembramintele dreptului de proprietate, drepturi reale de garanție și sarcini	Referințe
NU SUNT	

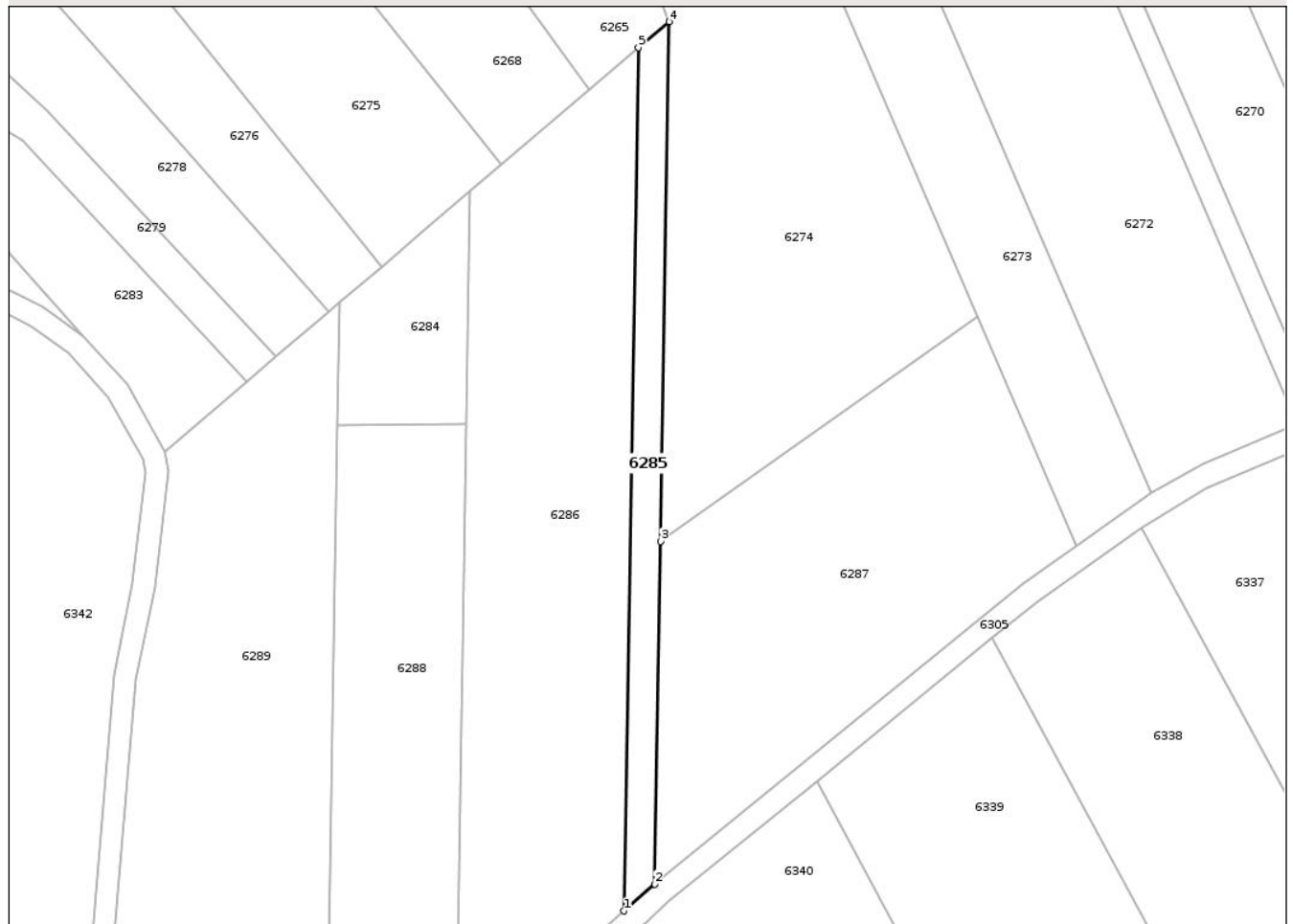
## Anexa Nr. 1 La Partea I

## Teren

Nr cadastral	Suprafața (mp)*	Observații / Referințe
	800	

\* Suprafața este determinată în planul de proiecție Stereo 70.

## DETALII LINIARE IMOBIL



## Date referitoare la teren

Crt	Categorie folosință	Intra vilan	Suprafața (mp)	Tarla	Parcelă	Nr. topo	Observații / Referințe
1	drum	NU	800	15	429	-	

## Lungime Segmente

1) Valorile lungimilor segmentelor sunt obținute din proiecție în plan.

Punct început	X / Y	Punct sfârșit	X / Y	Lungime segment (** (m)
1	445.416,992 526.109,198	2	445.422,371 526.113,911	7.152
2	445.422,371 526.113,911	3	445.423,375 526.173,826	59.923
3	445.423,375 526.173,826	4	445.424,899 526.264,769	90.957
4	445.424,899 526.264,769	5	445.419,522 526.260,191	7.062
5	445.419,522 526.260,191	1	445.416,992 526.109,198	151.014

\*\* Lungimile segmentelor sunt determinate în planul de proiecție Stereo 70 și sunt rotunjite la 1 milimetru.

\*\*\* Distanța dintre puncte este formată din segmente cumulate ce sunt mai mici decât valoarea 1 milimetru.

Neutilizabil în Circuitul  
Civil





## DATE DESPRE IMOBILUL NR. 6286

Oficiul de Cadastru și Publicitate Imobiliară SIBIU  
Biroul de Cadastru și Publicitate Imobiliară Medias

## A. Partea I. Descrierea imobilului

TEREN Extravilan

Adresa: Jud. Sibiu

Nr. Crt	Nr cadastral Nr. topografic	Suprafața* (mp)	Observații / Referințe
A1		4.400	Sector cadastral:12 Teren neimprejmuit;

## B. Partea II. Proprietari și acte

Inscrieri privitoare la dreptul de proprietate și alte drepturi reale	Referințe	
/		
Act Administrativ nr. 483/19, din 24/03/1998 emis de CJPSDPAT SIBIU (titlu de proprietate);		
B1	Intabulare, drept de PROPRIETATE, dobandit prin Reconstituire, cota actuala 2/3 1) SOLOMON ANA, LIPSĂ CNP 2) BABĂ GINA, LIPSĂ CNP	A1
Act Notarial nr. 158, din 27/09/2023 emis de NP AXENTE MIA (certificat de mostenitor);		
B2	Intabulare, drept de PROPRIETATE, dobandit prin Succesiune, cota actuala 1/3 1) BABĂ LIVIA	A1

## C. Partea III. SARCINI .

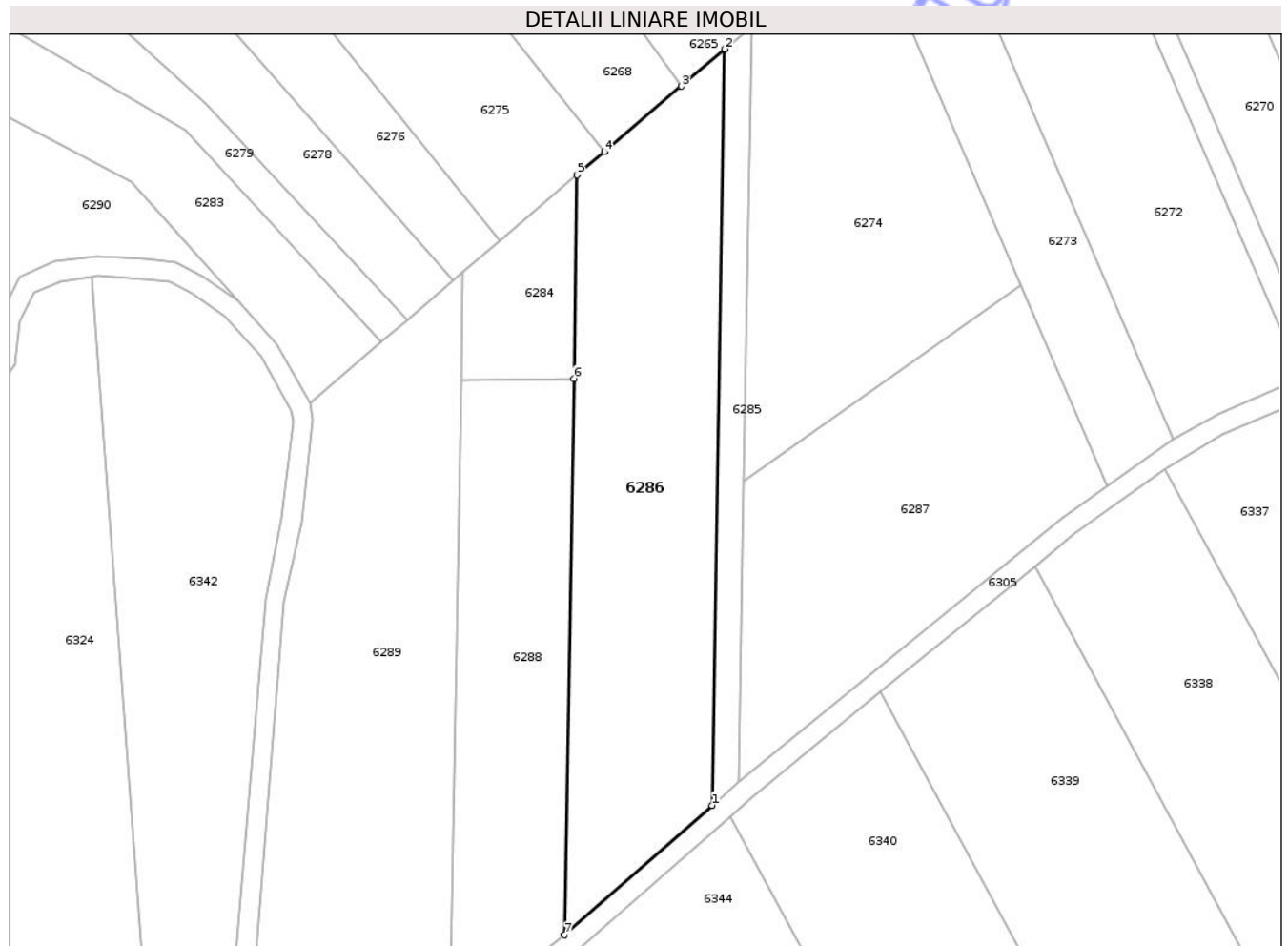
Inscrieri privind dezmembramintele dreptului de proprietate, drepturi reale de garanție și sarcini	Referințe
NU SUNT	

## Anexa Nr. 1 La Partea I

## Teren

Nr cadastral	Suprafața (mp)*	Observații / Referințe
	4.400	

\* Suprafața este determinată în planul de proiecție Stereo 70.



## Date referitoare la teren

Crt	Categorie folosință	Intra vilan	Suprafața (mp)	Tarla	Parcelă	Nr. topo	Observații / Referințe
1	arabil	NU	4.400	15	428/1	-	

## Lungime Segmente

1) Valorile lungimilor segmentelor sunt obținute din proiecție în plan.

Punct început	X / Y	Punct sfârșit	X / Y	Lungime segment (** (m)
1	445.416,992 526.109,198	2	445.419,522 526.260,191	151.014
2	445.419,522 526.260,191	3	445.410,856 526.252,812	11.382
3	445.410,856 526.252,812	4	445.395,497 526.239,735	20.172
4	445.395,497 526.239,735	5	445.390,031 526.235,081	7.179
5	445.390,031 526.235,081	6	445.389,35 526.194,453	40.634

Punct început	X / Y	Punct sfârșit	X / Y	Lungime segment (** (m)
6	445.389,35 526.194,453	7	445.387,489 526.083,355	111.114
7	445.387,489 526.083,355	1	445.416,992 526.109,198	39.221

\*\* Lungimile segmentelor sunt determinate în planul de proiecție Stereo 70 și sunt rotunjite la 1 milimetru.

\*\*\* Distanța dintre puncte este formată din segmente cumulate ce sunt mai mici decât valoarea 1 milimetru.

Neutilizabil în Circuitul Civil





## DATE DESPRE IMOBILUL NR. 6287

Oficiul de Cadastru și Publicitate Imobiliară SIBIU  
Biroul de Cadastru și Publicitate Imobiliară Medias

## A. Partea I. Descrierea imobilului

TEREN Extravilan

Adresa: Jud. Sibiu

Nr. Crt	Nr cadastral Nr. topografic	Suprafața* (mp)	Observații / Referințe
A1		3.600	Sector cadastral:12 Teren neimprejmuit;

## B. Partea II. Proprietari și acte

Inscrieri privitoare la dreptul de proprietate și alte drepturi reale		Referințe
/		
Act Administrativ nr. 483/19, din 24/03/1998 emis de CJPSDPAT SIBIU (titlu de proprietate);		
B1	Intabulare, drept de PROPRIETATE, dobandit prin Reconstituire, cota actuala 2/3 1) SOLOMON ANA, LIPSĂ CNP 2) BABĂ GINA, LIPSĂ CNP	A1
Act Notarial nr. 158, din 27/09/2023 emis de NP AXENTE MIA (certificat de mostenitor);		
B2	Intabulare, drept de PROPRIETATE, dobandit prin Succesiune, cota actuala 1/3 1) BABĂ LIVIA	A1

## C. Partea III. SARCINI .

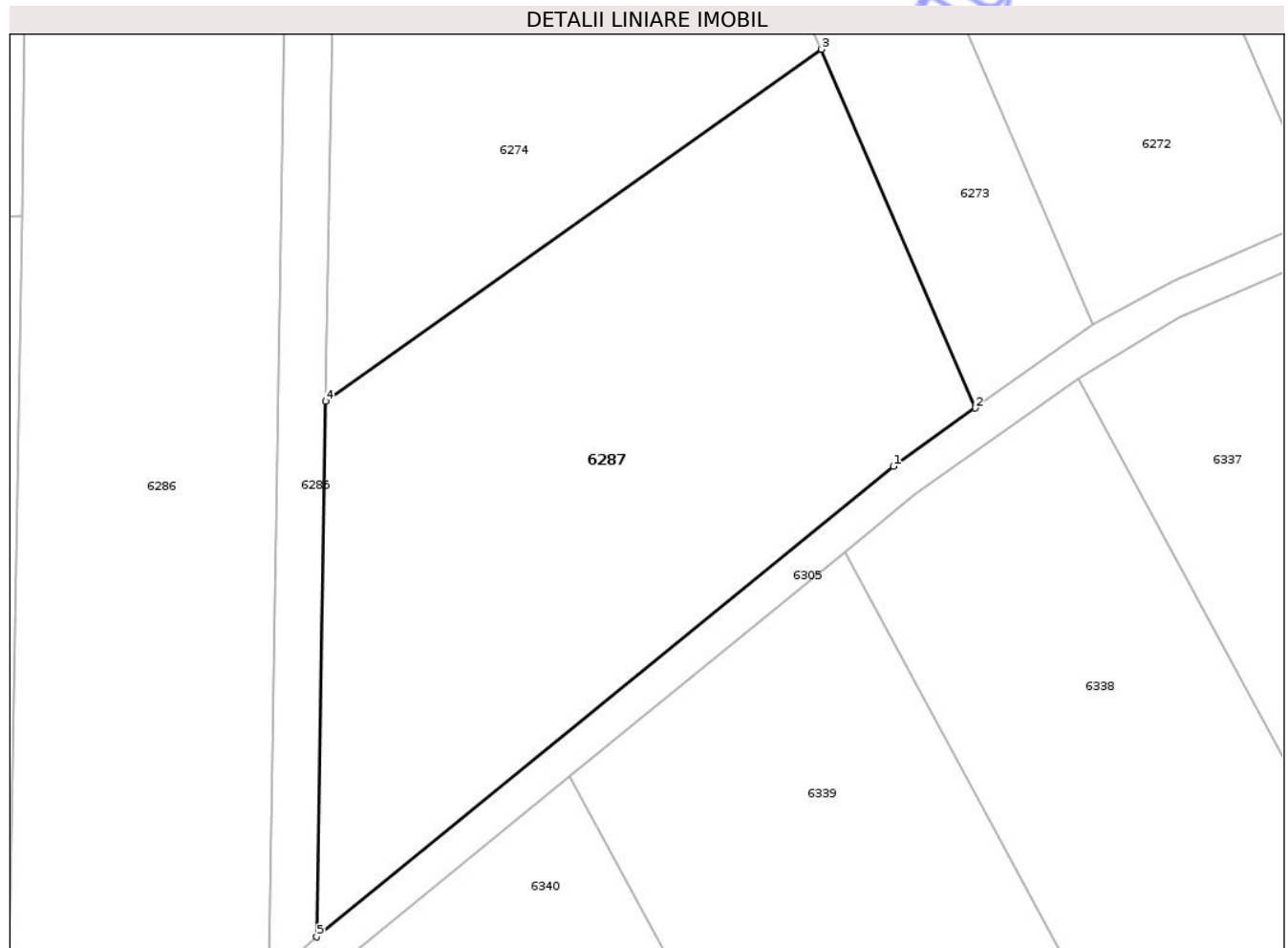
Inscrieri privind dezmembramintele dreptului de proprietate, drepturi reale de garanție și sarcini	Referințe
NU SUNT	

## Anexa Nr. 1 La Partea I

## Teren

Nr cadastral	Suprafața (mp)*	Observații / Referințe
	3.600	

\* Suprafața este determinată în planul de proiecție Stereo 70.



## Date referitoare la teren

Crt	Categorie folosință	Intra vilan	Suprafața (mp)	Tarla	Parcelă	Nr. topo	Observații / Referințe
1	arabil	NU	3.600	15	430/22	-	

## Lungime Segmente

1) Valorile lungimilor segmentelor sunt obținute din proiecție în plan.

Punct început	X / Y	Punct sfârșit	X / Y	Lungime segment (** (m)
1	445.486,941 526.166,536	2	445.496,103 526.173,034	11.232
2	445.496,103 526.173,034	3	445.478,838 526.213,156	43.68
3	445.478,838 526.213,156	4	445.423,375 526.173,826	67.993
4	445.423,375 526.173,826	5	445.422,371 526.113,911	59.923
5	445.422,371 526.113,911	1	445.486,941 526.166,536	83.299

\*\* Lungimile segmentelor sunt determinate în planul de proiecție Stereo 70 și sunt rotunjite la 1 milimetru.

\*\*\* Distanța dintre puncte este formată din segmente cumulate ce sunt mai mici decât valoarea 1 milimetru.

Neutilizabil în Circuitul  
Civil





## DATE DESPRE IMOBILUL NR. 6288

Oficiul de Cadastru și Publicitate Imobiliară SIBIU  
Biroul de Cadastru și Publicitate Imobiliară Medias

## A. Partea I. Descrierea imobilului

TEREN Extravilan

Adresa: Jud. Sibiu

Nr. Crt	Nr cadastral Nr. topografic	Suprafața* (mp)	Observații / Referințe
A1		2.700	Sector cadastral:12 Teren neimprejmuit;

## B. Partea II. Proprietari și acte

Inscrieri privitoare la dreptul de proprietate și alte drepturi reale	Referințe
/	
Act Normativ nr. 7, din 13/03/1996 emis de PARLAMENTUL ROMÂNIEI (art.13 alin.15);	
B1	Inscrierea provizorie, drept de PROPRIETATE, dobandit prin Lege, cota actuala 1/1
	1) COMUNA BAZNA, CIF:4307050, Proprietar Neidentificat

## C. Partea III. SARCINI .

Inscrieri privind dezmembramintele dreptului de proprietate, drepturi reale de garanție și sarcini	Referințe
NU SUNT	

## Anexa Nr. 1 La Partea I

## Teren

Nr cadastral	Suprafața (mp)*	Observații / Referințe
	2.700	

\* Suprafața este determinată în planul de proiecție Stereo 70.

## DETALII LINIARE IMOBIL



## Date referitoare la teren

Crt	Categorie folosință	Intra vilan	Suprafața (mp)	Tarla	Parcelă	Nr. topo	Observații / Referințe
1	faneata	NU	2.700	15	425/1	-	

## Lungime Segmente

1) Valorile lungimilor segmentelor sunt obținute din proiecție în plan.

Punct început	X / Y	Punct sfârșit	X / Y	Lungime segment (** (m)
1	445.389,35 526.194,453	2	445.366,802 526.194,126	22.55
2	445.366,802 526.194,126	3	445.364,67 526.066,83	127.313
3	445.364,67 526.066,83	4	445.369,056 526.068,98	4.885
4	445.369,056 526.068,98	5	445.386,088 526.082,128	21.517
5	445.386,088 526.082,128	6	445.387,489 526.083,355	1.862

Punct început	X / Y	Punct sfârșit	X / Y	Lungime segment (** (m)
6	445.387,489 526.083,355	1	445.389,35 526.194,453	111.114

\*\* Lungimile segmentelor sunt determinate în planul de proiecție Stereo 70 și sunt rotunjite la 1 milimetru.

\*\*\* Distanța dintre puncte este formată din segmente cumulate ce sunt mai mici decât valoarea 1 milimetru.

Neutilizabil în Circuitul Civil



**DATE DESPRE IMOBILUL NR. 6289**

Oficiul de Cadastru și Publicitate Imobiliară SIBIU  
Biroul de Cadastru și Publicitate Imobiliară Medias

**A. Partea I. Descrierea imobilului**

TEREN Extravilan

Adresa: Jud. Sibiu

Nr. Crt	Nr cadastral Nr. topografic	Suprafața* (mp)	Observații / Referințe
A1		4.900	Sector cadastral:12 Teren neimprejmuit;

**B. Partea II. Proprietari și acte**

Inscrieri privitoare la dreptul de proprietate și alte drepturi reale	Referințe
/	
Act Administrativ nr. 2376/19, din 04/03/2003 emis de CJPSDPAT SIBIU (titlu de proprietate);	
B1	A1
Intabulare, drept de PROPRIETATE, dobandit prin Reconstituire, cota actuala 1/1 1) POPA VICTORIA, LIPSĂ CNP	

**C. Partea III. SARCINI .**

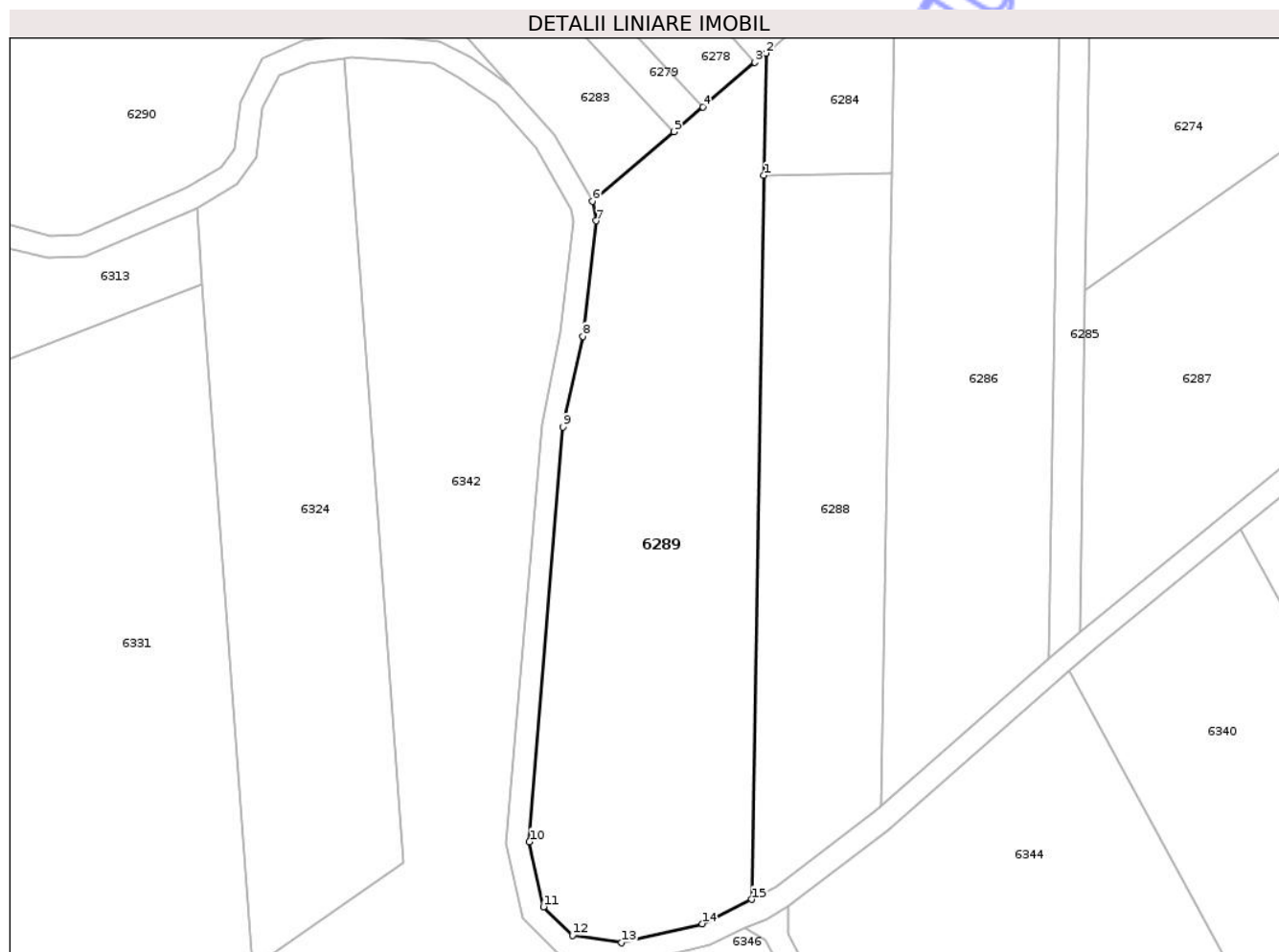
Inscrieri privind dezmembramintele dreptului de proprietate, drepturi reale de garanție și sarcini	Referințe
NU SUNT	

## Anexa Nr. 1 La Partea I

## Teren

Nr cadastral	Suprafața (mp)*	Observații / Referințe
	4.900	

\* Suprafața este determinată în planul de proiecție Stereo 70.



## Date referitoare la teren

Crt	Categorie folosință	Intra vilan	Suprafața (mp)	Tarla	Parcelă	Nr. topo	Observații / Referințe
1	arabil	NU	4.900	15	424	-	

## Lungime Segmente

1) Valorile lungimilor segmentelor sunt obținute din proiecție în plan.

Punct început	X / Y	Punct sfârșit	X / Y	Lungime segment (** (m)
1	445.366,802 526.194,126	2	445.367,162 526.215,61	21.488
2	445.367,162 526.215,61	3	445.365,242 526.213,975	2.522
3	445.365,242 526.213,975	4	445.356,073 526.206,168	12.043
4	445.356,073 526.206,168	5	445.350,949 526.201,805	6.729
5	445.350,949 526.201,805	6	445.336,603 526.189,591	18.841

Punct început	X / Y	Punct sfârşit	X / Y	Lungime segment (** (m)
6	445.336,603 526.189,591	7	445.337,272 526.186,155	3.5
7	445.337,272 526.186,155	8	445.334,956 526.165,826	20.46
8	445.334,956 526.165,826	9	445.331,481 526.149,872	16.328
9	445.331,481 526.149,872	10	445.325,557 526.076,957	73.155
10	445.325,557 526.076,957	11	445.328,002 526.065,506	11.709
11	445.328,002 526.065,506	12	445.333,15 526.060,488	7.189
12	445.333,15 526.060,488	13	445.341,772 526.059,201	8.718
13	445.341,772 526.059,201	14	445.355,929 526.062,547	14.546
14	445.355,929 526.062,547	15	445.364,67 526.066,83	9.734
15	445.364,67 526.066,83	1	445.366,802 526.194,126	127.313

\*\* Lungimile segmentelor sunt determinate în planul de proiecție Stereo 70 și sunt rotunjite la 1 milimetru.

\*\*\* Distanța dintre puncte este formată din segmente cumulate ce sunt mai mici decât valoarea 1 milimetru.



**DATE DESPRE IMOBILUL NR. 6290**

Oficiul de Cadastru și Publicitate Imobiliară SIBIU  
Biroul de Cadastru și Publicitate Imobiliară Medias

**A. Partea I. Descrierea imobilului**

TEREN Extravilan

Adresa: Jud. Sibiu

Nr. Crt	Nr cadastral Nr. topografic	Suprafața* (mp)	Observații / Referințe
A1		5.700	Sector cadastral:12 Teren neimprejmuit;

**B. Partea II. Proprietari și acte**

Inscrieri privitoare la dreptul de proprietate și alte drepturi reale	Referințe
/	
Act Normativ nr. 7, din 13/03/1996 emis de PARLAMENTUL ROMÂNIEI (art.13 alin.15);	
B1	Inscrierea provizorie, drept de PROPRIETATE, dobandit prin Lege, cota actuala 1/1
1) COMUNA BAZNA, CIF:4307050, Proprietar Neidentificat	

**C. Partea III. SARCINI .**

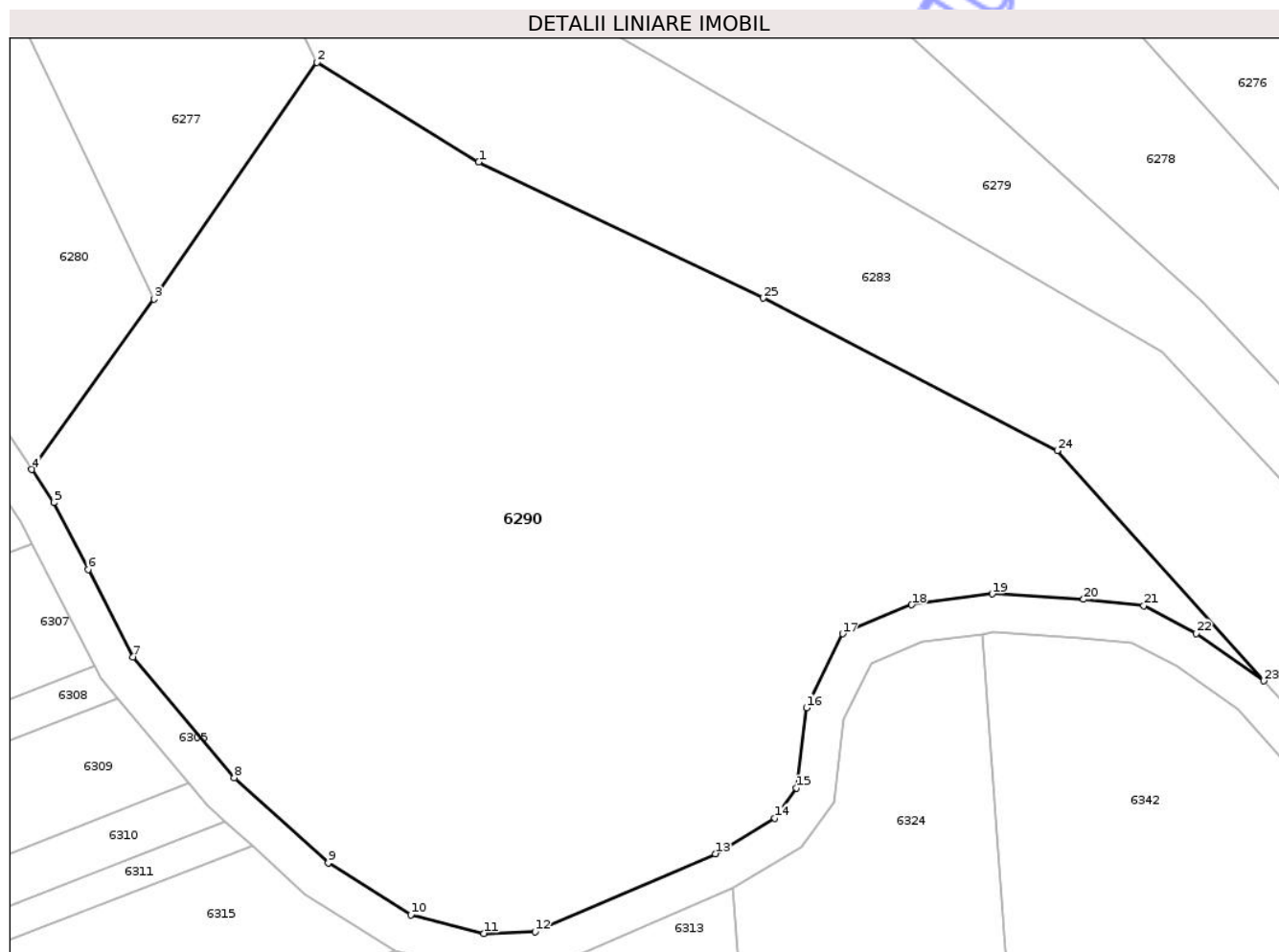
Inscrieri privind dezmembramintele dreptului de proprietate, drepturi reale de garanție și sarcini	Referințe
NU SUNT	

## Anexa Nr. 1 La Partea I

## Teren

Nr cadastral	Suprafața (mp)*	Observații / Referințe
	5.700	

\* Suprafața este determinată în planul de proiecție Stereo 70.



## Date referitoare la teren

Crt	Categorie folosință	Intra vilan	Suprafața (mp)	Tarla	Parcelă	Nr. topo	Observații / Referințe
1	faneata	NU	5.700	15	458/2	-	

## Lungime Segmente

1) Valorile lungimilor segmentelor sunt obținute din proiecție în plan.

Punct început	X / Y	Punct sfârșit	X / Y	Lungime segment (** (m)
1	445.240,599 526.263,828	2	445.223,785 526.274,169	19.739
3	445.206,816 526.249,558	4	445.194,071 526.231,842	21.824
5	445.196,37 526.228,408	6	445.199,946 526.221,439	7.832
7	445.204,611 526.212,349	8	445.215,171 526.199,778	16.418
9	445.224,942 526.190,933	10	445.233,526 526.185,509	10.154

Punct început	X / Y	Punct sfârșit	X / Y	Lungime segment (** (m)
2	445.223,785 526.274,169	3	445.206,816 526.249,558	29.894
4	445.194,071 526.231,842	5	445.196,37 526.228,408	4.133
6	445.199,946 526.221,439	7	445.204,611 526.212,349	10.217
8	445.215,171 526.199,778	9	445.224,942 526.190,933	13.179
10	445.233,526 526.185,509	11	445.241,134 526.183,581	7.849

Punct început	X / Y	Punct sfârșit	X / Y	Lungime segment (** (m)
11	445.241,134 526.183,581	12	445.246,487 526.183,779	5.356
13	445.265,23 526.191,887	14	445.271,439 526.195,579	7.224
15	445.273,694 526.198,696	16	445.274,728 526.207,055	8.423
17	445.278,501 526.214,75	18	445.285,67 526.217,767	7.778
19	445.294,054 526.218,906	20	445.303,58 526.218,336	9.542
21	445.309,83 526.217,658	22	445.315,314 526.214,799	6.184
23	445.322,32 526.209,863	24	445.300,824 526.233,808	32.178
25	445.270,202 526.249,676	1	445.240,599 526.263,828	32.811

Punct început	X / Y	Punct sfârșit	X / Y	Lungime segment (** (m)
12	445.246,487 526.183,779	13	445.265,23 526.191,887	20.421
14	445.271,439 526.195,579	15	445.273,694 526.198,696	3.847
16	445.274,728 526.207,055	17	445.278,501 526.214,75	8.57
18	445.285,67 526.217,767	19	445.294,054 526.218,906	8.462
20	445.303,58 526.218,336	21	445.309,83 526.217,658	6.287
22	445.315,314 526.214,799	23	445.322,32 526.209,863	8.57
24	445.300,824 526.233,808	25	445.270,202 526.249,676	34.489

\*\* Lungimile segmentelor sunt determinate în planul de proiecție Stereo 70 și sunt rotunjite la 1 milimetru.

\*\*\* Distanța dintre puncte este formată din segmente cumulate ce sunt mai mici decât valoarea 1 milimetru.





## DATE DESPRE IMOBILUL NR. 6299

Oficiul de Cadastru și Publicitate Imobiliară SIBIU  
Biroul de Cadastru și Publicitate Imobiliară Medias

## A. Partea I. Descrierea imobilului

TEREN Extravilan

Adresa: Jud. Sibiu

Nr. Crt	Nr cadastral Nr. topografic	Suprafața* (mp)	Observații / Referințe
A1		1.400	Sector cadastral:12 Teren neimprejmit;

## B. Partea II. Proprietari și acte

Inscrieri privitoare la dreptul de proprietate și alte drepturi reale	Referințe
/	
Act Normativ nr. 7, din 13/03/1996 emis de PARLAMENTUL ROMÂNIEI (art.13 alin.15);	
B1	Inscrierea provizorie, drept de PROPRIETATE, dobandit prin Lege, cota actuala 1/1
1) COMUNA BAZNA, CIF:4307050, Proprietar Neidentificat	

## C. Partea III. SARCINI .

Inscrieri privind dezmembramintele dreptului de proprietate, drepturi reale de garanție și sarcini	Referințe
NU SUNT	

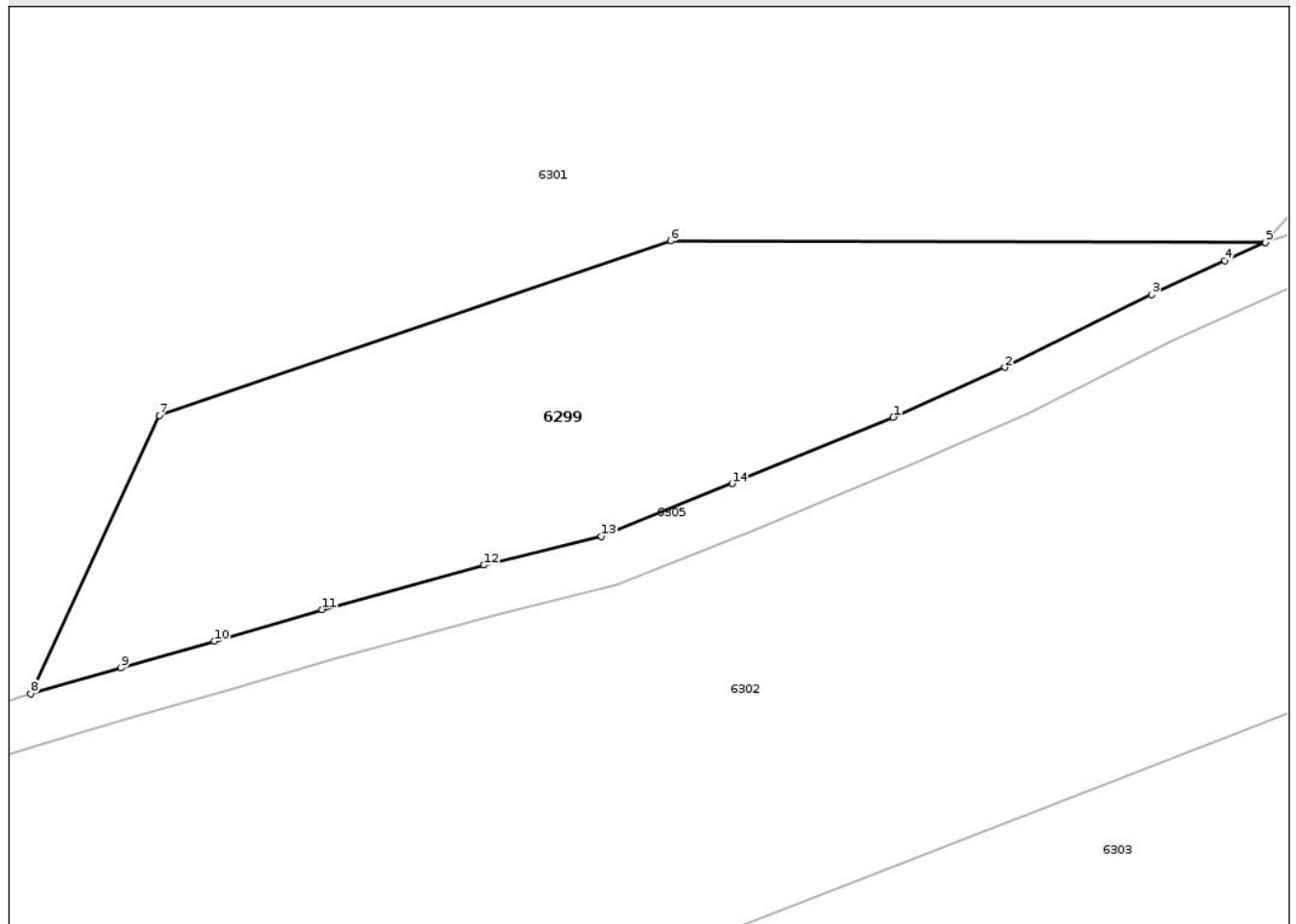
## Anexa Nr. 1 La Partea I

## Teren

Nr cadastral	Suprafața (mp)*	Observații / Referințe
	1.400	

\* Suprafața este determinată în planul de proiecție Stereo 70.

## DETALII LINIARE IMOBIL



## Date referitoare la teren

Crt	Categorie folosință	Intra vilan	Suprafața (mp)	Tarla	Parcelă	Nr. topo	Observații / Referințe
1	faneata	NU	1.400	16	456/2	-	

## Lungime Segmente

1) Valorile lungimilor segmentelor sunt obținute din proiecție în plan.

Punct început	X / Y	Punct sfârșit	X / Y	Lungime segment (** (m)
1	445.098,188 526.287,675	2	445.106,894 526.291,559	9.533
2	445.106,894 526.291,559	3	445.118,387 526.297,245	12.823
3	445.118,387 526.297,245	4	445.124,101 526.299,92	6.309
4	445.124,101 526.299,92	5	445.127,292 526.301,336	3.491
5	445.127,292 526.301,336	6	445.080,77 526.301,456	46.521

Punct început	X / Y	Punct sfârşit	X / Y	Lungime segment (** (m)
6	445.080,77 526.301,456	7	445.040,796 526.287,793	42.245
7	445.040,796 526.287,793	8	445.030,71 526.266,045	23.973
8	445.030,71 526.266,045	9	445.037,766 526.268,068	7.34
9	445.037,766 526.268,068	10	445.045,083 526.270,146	7.607
10	445.045,083 526.270,146	11	445.053,499 526.272,629	8.775
11	445.053,499 526.272,629	12	445.066,161 526.276,093	13.127
12	445.066,161 526.276,093	13	445.075,334 526.278,355	9.448
13	445.075,334 526.278,355	14	445.085,582 526.282,482	11.048
14	445.085,582 526.282,482	1	445.098,188 526.287,675	13.633

\*\* Lungimile segmentelor sunt determinate în planul de proiecţie Stereo 70 şi sunt rotunjite la 1 milimetru.

\*\*\* Distanţa dintre puncte este formată din segmente cumulate ce sunt mai mici decât valoarea 1 milimetru.





## DATE DESPRE IMOBILUL NR. 6207

Oficiul de Cadastru și Publicitate Imobiliară SIBIU  
Biroul de Cadastru și Publicitate Imobiliară Medias

## A. Partea I. Descrierea imobilului

TEREN Extravilan

Adresa: Jud. Sibiu

Nr. Crt	Nr cadastral Nr. topografic	Suprafața* (mp)	Observații / Referințe
A1		10.400	Sector cadastral:12 Teren neimprejmit;

## B. Partea II. Proprietari și acte

Inscrieri privitoare la dreptul de proprietate și alte drepturi reale	Referințe
/	
Act Normativ nr. 7, din 13/03/1996 emis de PARLAMENTUL ROMÂNIEI (art.13 alin.15);	
B1	Inscrierea provizorie, drept de PROPRIETATE, dobandit prin Lege, cota actuala 1/1
	1) COMUNA BAZNA, CIF:4307050, Proprietar Neidentificat

## C. Partea III. SARCINI .

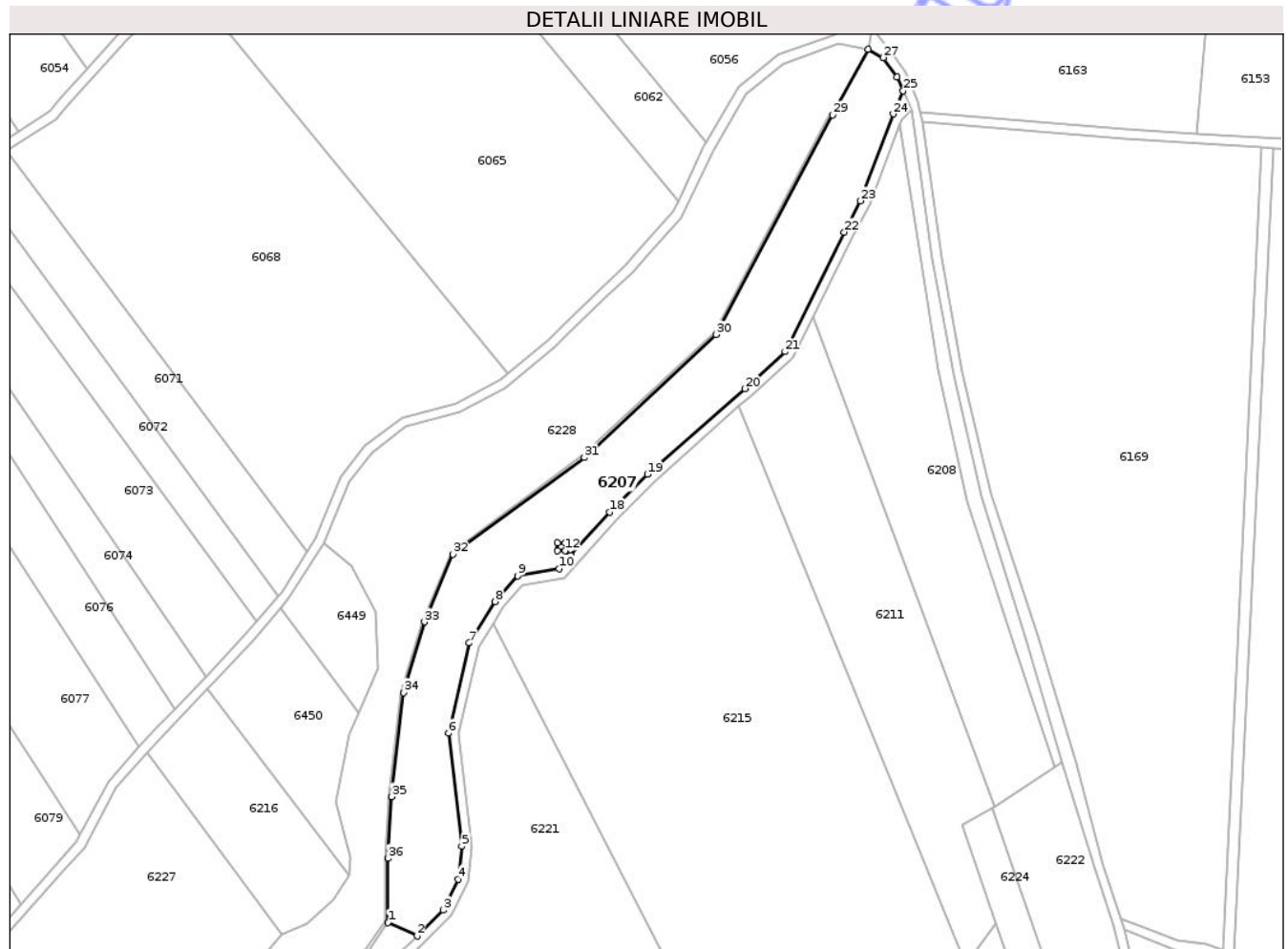
Inscrieri privind dezmembramintele dreptului de proprietate, drepturi reale de garanție și sarcini	Referințe
NU SUNT	

## Anexa Nr. 1 La Partea I

## Teren

Nr cadastral	Suprafața (mp)*	Observații / Referințe
	10.400	

\* Suprafața este determinată în planul de proiecție Stereo 70.



## Date referitoare la teren

Crt	Categorie folosință	Intra vilan	Suprafața (mp)	Tarla	Parcelă	Nr. topo	Observații / Referințe
1	padure	NU	10.400	15	411/1	-	

## Lungime Segmente

1) Valorile lungimilor segmentelor sunt obținute din proiecție în plan.

Punct început	X / Y	Punct sfârșit	X / Y	Lungime segment (** (m)
1	445.251,532 526.866,537	2	445.263,462 526.860,954	13.171
3	445.274,245 526.871,617	4	445.280,246 526.884,296	14.028
5	445.281,718 526.897,625	6	445.276,326 526.943,974	46.662
7	445.284,832 526.980,997	8	445.295,439 526.997,915	19.968
9	445.304,63 527.008,54	10	445.321,631 527.011,476	17.252

Punct început	X / Y	Punct sfârșit	X / Y	Lungime segment (** (m)
2	445.263,462 526.860,954	3	445.274,245 526.871,617	15.164
4	445.280,246 526.884,296	5	445.281,718 526.897,625	13.41
6	445.276,326 526.943,974	7	445.284,832 526.980,997	37.988
8	445.295,439 526.997,915	9	445.304,63 527.008,54	14.049
10	445.321,631 527.011,476	11	445.326,367 527.016,779	7.11

Punct început	X / Y	Punct sfârșit	X / Y	Lungime segment (** (m))
11	445.326,367 527.016,779	12	445.324,135 527.018,772	2.992
13	445.321,016 527.018,772	14	445.321,016 527.021,892	3.12
15	445.324,136 527.021,892	16	445.324,146 527.018,772	3.12
17	445.326,374 527.016,787	18	445.342,367 527.034,695	24.01
19	445.357,95 527.050,145	20	445.397,774 527.085,236	53.078
21	445.414,362 527.100,365	22	445.438,652 527.149,283	54.616
23	445.445,272 527.162,12	24	445.458,749 527.197,713	38.059
25	445.462,739 527.207,205	26	445.460,138 527.212,882	6.244
27	445.454,679 527.220,837	28	445.448,35 527.224,251	7.191
29	445.433,8 527.197,346	30	445.386,067 527.107,355	101.867
31	445.331,995 527.057,037	32	445.278,178 527.017,324	66.883
33	445.266,486 526.989,59	34	445.257,866 526.960,705	30.144
35	445.253,058 526.918,038	36	445.251,454 526.892,789	25.3

Punct început	X / Y	Punct sfârșit	X / Y	Lungime segment (** (m))
12	445.324,135 527.018,772	13	445.321,016 527.018,772	3.119
14	445.321,016 527.021,892	15	445.324,136 527.021,892	3.12
16	445.324,146 527.018,772	17	445.326,374 527.016,787	2.984
18	445.342,367 527.034,695	19	445.357,95 527.050,145	21.943
20	445.397,774 527.085,236	21	445.414,362 527.100,365	22.451
22	445.438,652 527.149,283	23	445.445,272 527.162,12	14.444
24	445.458,749 527.197,713	25	445.462,739 527.207,205	10.296
26	445.460,138 527.212,882	27	445.454,679 527.220,837	9.648
28	445.448,35 527.224,251	29	445.433,8 527.197,346	30.588
30	445.386,067 527.107,355	31	445.331,995 527.057,037	73.863
32	445.278,178 527.017,324	33	445.266,486 526.989,59	30.097
34	445.257,866 526.960,705	35	445.253,058 526.918,038	42.937
36	445.251,454 526.892,789	1	445.251,532 526.866,537	26.252

\*\* Lungimile segmentelor sunt determinate în planul de proiecție Stereo 70 și sunt rotunjite la 1 milimetru.

\*\*\* Distanța dintre puncte este formată din segmente cumulate ce sunt mai mici decât valoarea 1 milimetru.



**DATE DESPRE IMOBILUL NR. 6441**

Oficiul de Cadastru și Publicitate Imobiliară SIBIU  
Biroul de Cadastru și Publicitate Imobiliară Medias

**A. Partea I. Descrierea imobilului**

TEREN Extravilan

Adresa: Jud. Sibiu

Nr. Crt	Nr cadastral Nr. topografic	Suprafața* (mp)	Observații / Referințe
A1		496	Sector cadastral:20 Teren neimprejmuit; Diferența de suprafață se regăsește la ID 6433

**B. Partea II. Proprietari și acte**

Inscrieri privitoare la dreptul de proprietate și alte drepturi reale	Referințe
/	
Act Administrativ nr. 379/19, din 11/09/1995 emis de CJPSDPAT SIBIU (Parcela se regăsește și în TP 523/19);	
B1	A1
Intabulare, drept de PROPRIETATE, dobandit prin Reconstituire, cota actuala 1/1	
1) POPA IOAN, LIPSĂ CNP	
2) POPA DUMITRU, LIPSĂ CNP	
3) BĂNCEU AURELIA, LIPSĂ CNP	
4) POPA CONSTANTIN, LIPSĂ CNP	

**C. Partea III. SARCINI .**

Inscrieri privind dezmembramintele dreptului de proprietate, drepturi reale de garanție și sarcini	Referințe
NU SUNT	

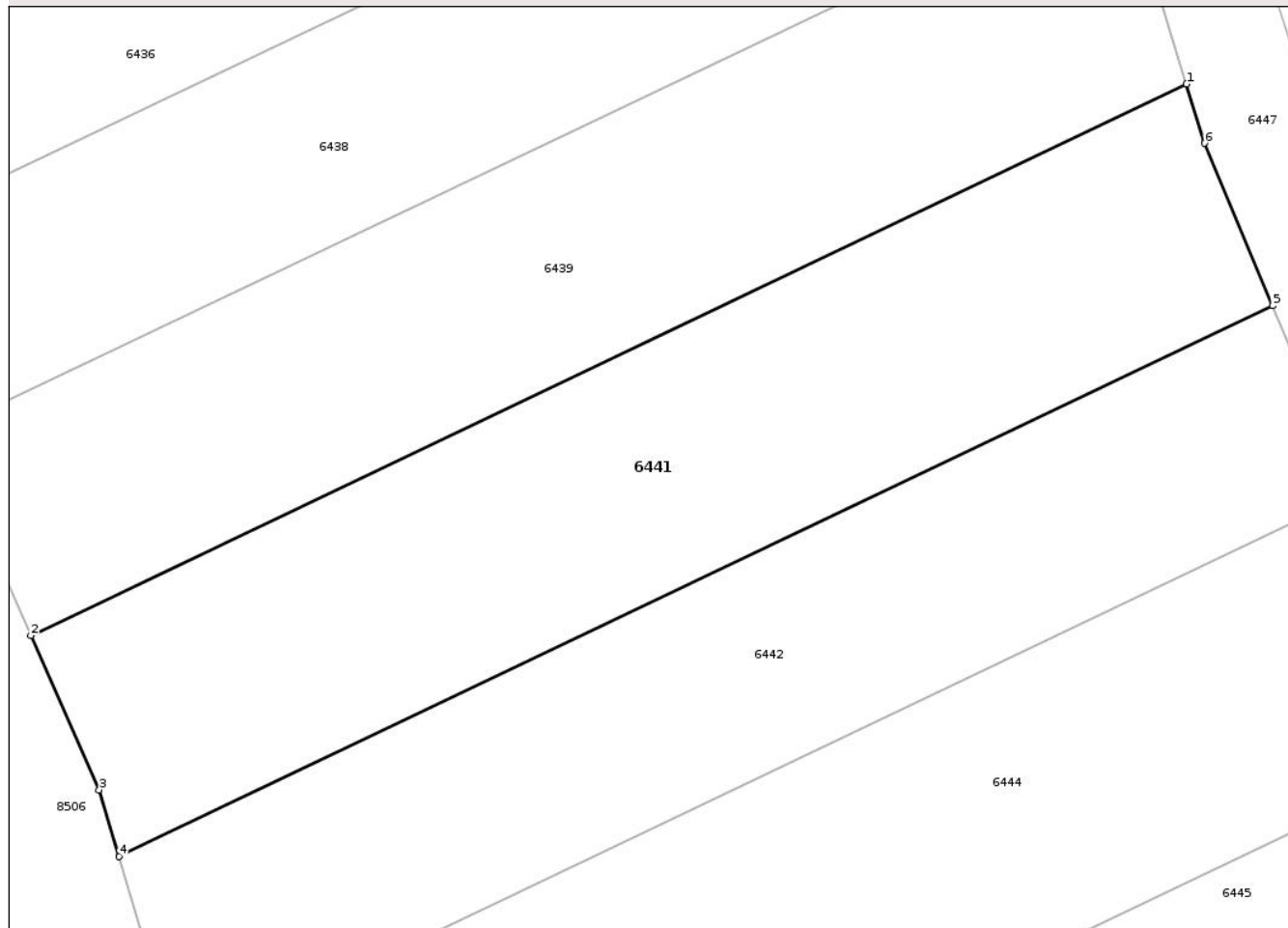
## Anexa Nr. 1 La Partea I

## Teren

Nr cadastral	Suprafața (mp)*	Observații / Referințe
	496	Diferența de suprafață se regăsește la ID 6433

\* Suprafața este determinată în planul de proiecție Stereo 70.

## DETALII LINIARE IMOBIL



## Date referitoare la teren

Crt	Categorie folosință	Intra vilan	Suprafața (mp)	Tarla	Parcelă	Nr. topo	Observații / Referințe
1	arabil	NU	496	17	468/1/17/1/2	-	

## Lungime Segmente

1) Valorile lungimilor segmentelor sunt obținute din proiecție în plan.

Punct început	X / Y	Punct sfârșit	X / Y	Lungime segment (** (m)
1	444.790,736 526.168,918	2	444.743,912 526.146,6	51.871
2	444.743,912 526.146,6	3	444.746,676 526.140,352	6.833
3	444.746,676 526.140,352	4	444.747,478 526.137,657	2.812
4	444.747,478 526.137,657	5	444.794,233 526.159,941	51.794
5	444.794,233 526.159,941	6	444.791,47 526.166,524	7.14

Punct început	X / Y	Punct sfârșit	X / Y	Lungime segment (** (m)
6	444.791,47 526.166,524	1	444.790,736 526.168,918	2.503

\*\* Lungimile segmentelor sunt determinate în planul de proiecție Stereo 70 și sunt rotunjite la 1 milimetru.

\*\*\* Distanța dintre puncte este formată din segmente cumulate ce sunt mai mici decât valoarea 1 milimetru.

Neutilizabil în Circuitul Civil



**DATE DESPRE IMOBILUL NR. 6209**

Oficiul de Cadastru și Publicitate Imobiliară SIBIU  
Biroul de Cadastru și Publicitate Imobiliară Medias

**A. Partea I. Descrierea imobilului**

TEREN Extravilan

Adresa: Jud. Sibiu

Nr. Crt	Nr cadastral Nr. topografic	Suprafața* (mp)	Observații / Referințe
A1		10	Sector cadastral:12 Teren neimprejmuit;

**Construcții**

Crt	Nr cadastral Nr. topografic	Adresa	Observații / Referințe
A1.1		Jud. Sibiu	Nr. niveluri:1; S. construita la sol:10 mp; Stâlp

**B. Partea II. Proprietari și acte**

Inscrieri privitoare la dreptul de proprietate și alte drepturi reale		Referințe
/		
Act Normativ nr. 7, din 13/03/1996 emis de PARLAMENTUL ROMÂNIEI (art.13 alin.15);		
B1	Inscrierea provizorie, drept de PROPRIETATE, dobandit prin Lege, cota actuala 1/1 1) <b>COMUNA BAZNA</b> , CIF:4307050, Proprietar Neidentificat	A1
Act Normativ nr. 7, din 13/03/1996 emis de PARLAMENTUL ROMÂNIEI;		
B2	Inscrierea provizorie, drept de PROPRIETATE, dobandit prin Lege, cota actuala 1/1 1) <b>COMUNA BAZNA</b> , CIF:4307050, Proprietar Neidentificat	A1.1

**C. Partea III. SARCINI .**

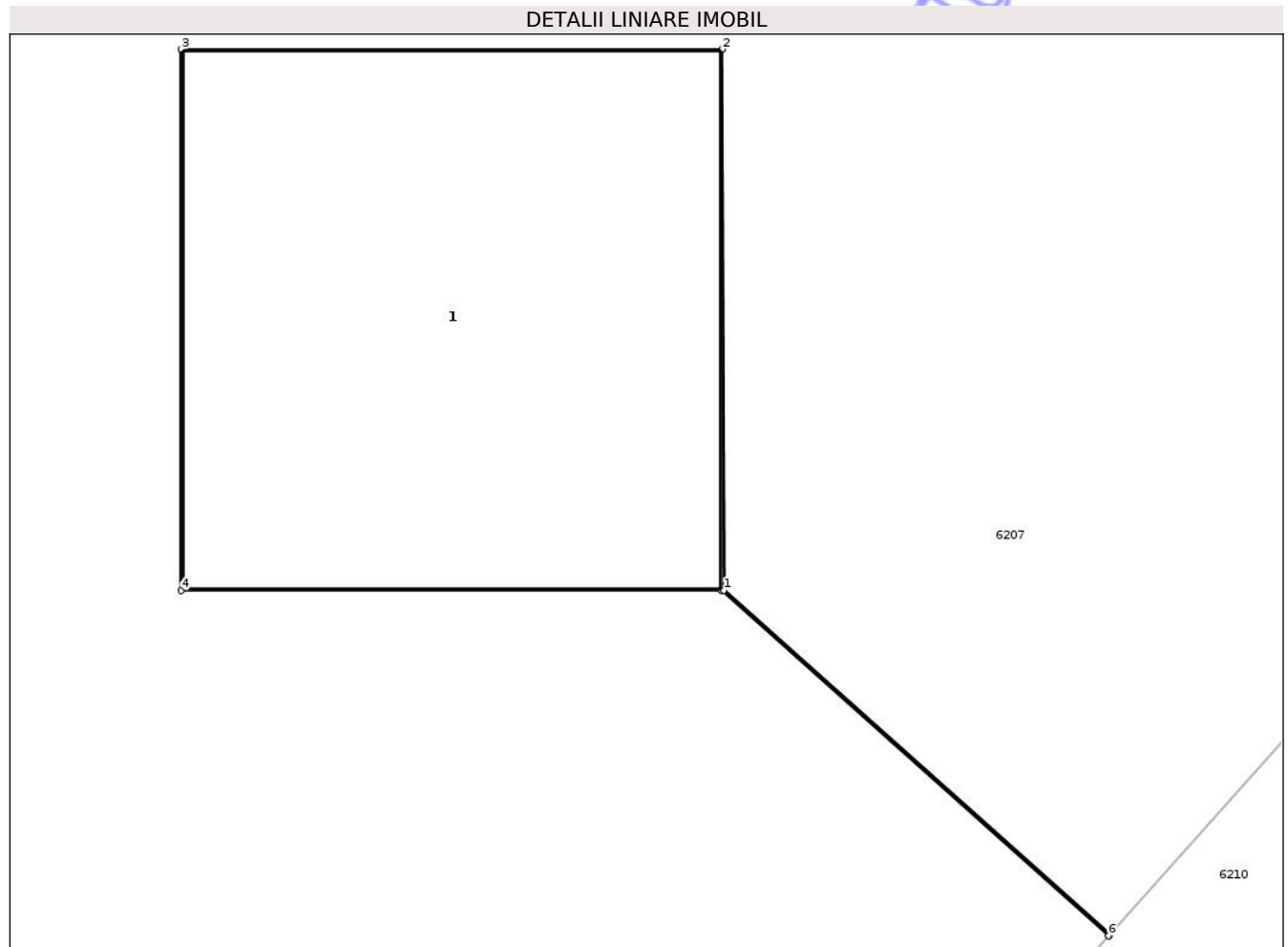
Inscrieri privind dezmembramintele dreptului de proprietate, drepturi reale de garanție și sarcini	Referințe
NU SUNT	

## Anexa Nr. 1 La Partea I

## Teren

Nr cadastral	Suprafața (mp)*	Observații / Referințe
	10	

\* Suprafața este determinată în planul de proiecție Stereo 70.



## Date referitoare la teren

Crt	Categorie folosință	Intra vilan	Suprafața (mp)	Tarla	Parcelă	Nr. topo	Observații / Referințe
1	curți constructii	NU	10	15	411/2	-	Stâlp

## Date referitoare la construcții

Crt	Număr	Destinație construcție	Supraf. (mp)	Situație juridică	Observații / Referințe
A1.1		construcții industriale și edilitare	10	Cu acte	Nr. niveluri:1; S. construita la sol:10 mp; Stâlp

## Lungime Segmente

1) Valorile lungimilor segmentelor sunt obținute din proiecție în plan.

Punct început	X / Y	Punct sfârșit	X / Y	Lungime segment (** (m)
1	445.324,146 527.018,772	2	445.324,136 527.021,892	3.12
2	445.324,136 527.021,892	3	445.321,016 527.021,892	3.12
3	445.321,016 527.021,892	4	445.321,016 527.018,772	3.12

Punct început	X / Y	Punct sfârșit	X / Y	Lungime segment (** (m)
4	445.321,016 527.018,772	5	445.324,135 527.018,772	3.119
5	445.324,135 527.018,772	6	445.326,367 527.016,779	2.992
6	445.326,367 527.016,779	7	445.326,374 527.016,787	0.011
7	445.326,374 527.016,787	1	445.324,146 527.018,772	2.984

\*\* Lungimile segmentelor sunt determinate în planul de proiecție Stereo 70 și sunt rotunjite la 1 milimetru.

\*\*\* Distanța dintre puncte este formată din segmente cumulate ce sunt mai mici decât valoarea 1 milimetru.

Neutilizabil în Circuitul Civil



**DATE DESPRE IMOBILUL NR. 6250**

Oficiul de Cadastru și Publicitate Imobiliară SIBIU  
Biroul de Cadastru și Publicitate Imobiliară Medias

**A. Partea I. Descrierea imobilului**

TEREN Extravilan

Adresa: Jud. Sibiu

Nr. Crt	Nr cadastral Nr. topografic	Suprafața* (mp)	Observații / Referințe
A1		10	Sector cadastral:12 Teren neimprejmuit;

**Construcții**

Crt	Nr cadastral Nr. topografic	Adresa	Observații / Referințe
A1.1		Jud. Sibiu	Nr. niveluri:1; S. construita la sol:10 mp; Stâlp

**B. Partea II. Proprietari și acte**

Inscrieri privitoare la dreptul de proprietate și alte drepturi reale		Referințe
/		
Act Normativ nr. 7, din 13/03/1996 emis de PARLAMENTUL ROMÂNIEI (art.13 alin.15);		
B1	Inscrierea provizorie, drept de PROPRIETATE, dobandit prin Lege, cota actuala 1/1 1) <b>COMUNA BAZNA</b> , CIF:4307050, Proprietar Neidentificat	A1
Act Normativ nr. 7, din 13/03/1996 emis de PARLAMENTUL ROMÂNIEI;		
B2	Inscrierea provizorie, drept de PROPRIETATE, dobandit prin Lege, cota actuala 1/1 1) <b>COMUNA BAZNA</b> , CIF:4307050, Proprietar Neidentificat	A1.1

**C. Partea III. SARCINI .**

Inscrieri privind dezmembramintele dreptului de proprietate, drepturi reale de garanție și sarcini	Referințe
NU SUNT	

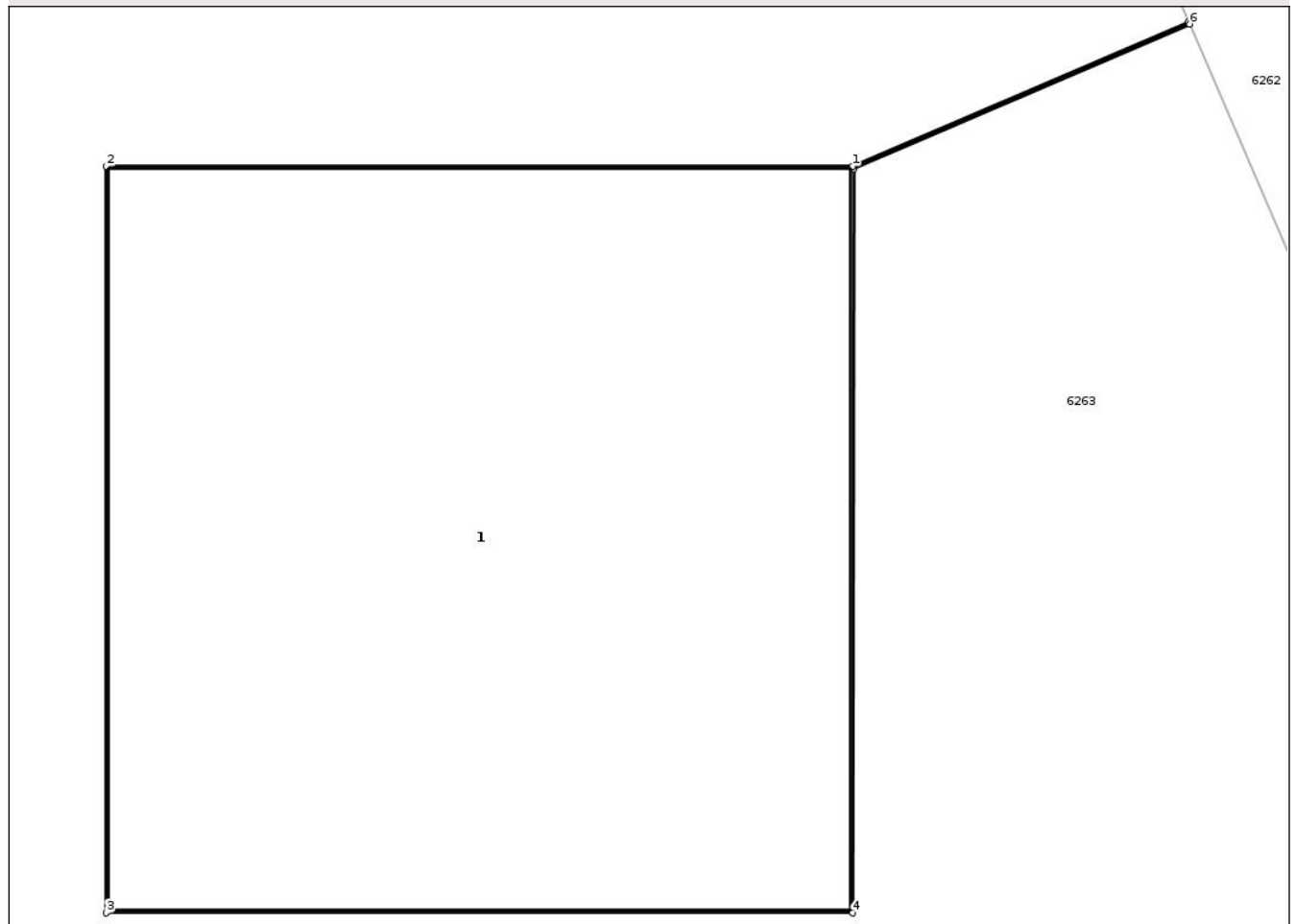
## Anexa Nr. 1 La Partea I

## Teren

Nr cadastral	Suprafața (mp)*	Observații / Referințe
	10	

\* Suprafața este determinată în planul de proiecție Stereo 70.

## DETALII LINIARE IMOBIL



## Date referitoare la teren

Crt	Categorie folosință	Intravilan	Suprafața (mp)	Tarla	Parcelă	Nr. topo	Observații / Referințe
1	curți constructii	NU	10	15	430/30/2	-	Stâlp

## Date referitoare la construcții

Crt	Număr	Destinație construcție	Supraf. (mp)	Situație juridică	Observații / Referințe
A1.1		construcții industriale și edilitare	10	Cu acte	Nr. niveluri:1; S. construita la sol:10 mp; Stâlp

## Lungime Segmente

1) Valorile lungimilor segmentelor sunt obținute din proiecție în plan.

Punct început	X / Y	Punct sfârșit	X / Y	Lungime segment (** (m))
1	445.558,734 526.505,136	2	445.555,614 526.505,136	3.12
2	445.555,614 526.505,136	3	445.555,614 526.502,016	3.12
3	445.555,614 526.502,016	4	445.558,734 526.502,016	3.12

Punct început	X / Y	Punct sfârşit	X / Y	Lungime segment (** (m)
4	445.558,734 526.502,016	5	445.558,739 526.505,125	3.109
5	445.558,739 526.505,125	6	445.560,144 526.505,731	1.531
6	445.560,144 526.505,731	7	445.560,14 526.505,741	0.011
7	445.560,14 526.505,741	1	445.558,734 526.505,136	1.53

\*\* Lungimile segmentelor sunt determinate în planul de proiecţie Stereo 70 şi sunt rotunjite la 1 milimetru.

\*\*\* Distanţa dintre puncte este formată din segmente cumulate ce sunt mai mici decât valoarea 1 milimetru.

Neutilizabil în Circuitul Civil



**DATE DESPRE IMOBILUL NR. 6291**

Oficiul de Cadastru și Publicitate Imobiliară SIBIU  
Biroul de Cadastru și Publicitate Imobiliară Medias

**A. Partea I. Descrierea imobilului**

TEREN Extravilan

Adresa: Jud. Sibiu

Nr. Crt	Nr cadastral Nr. topografic	Suprafața* (mp)	Observații / Referințe
A1		19.800	Sector cadastral:22 Teren neimprejmuit;

**B. Partea II. Proprietari și acte**

Inscrieri privitoare la dreptul de proprietate și alte drepturi reale	Referințe
/	
Act Administrativ nr. 834, din 12/11/2002 emis de PREFECTURA JUDEȚULUI SIBIU;	
B1	A1
Intabulare, drept de PROPRIETATE, dobandit prin Lege, cota actuala 1/1	
1) COMUNA BAZNA-DOMENIUL PRIVAT, CIF:4307050	

**C. Partea III. SARCINI .**

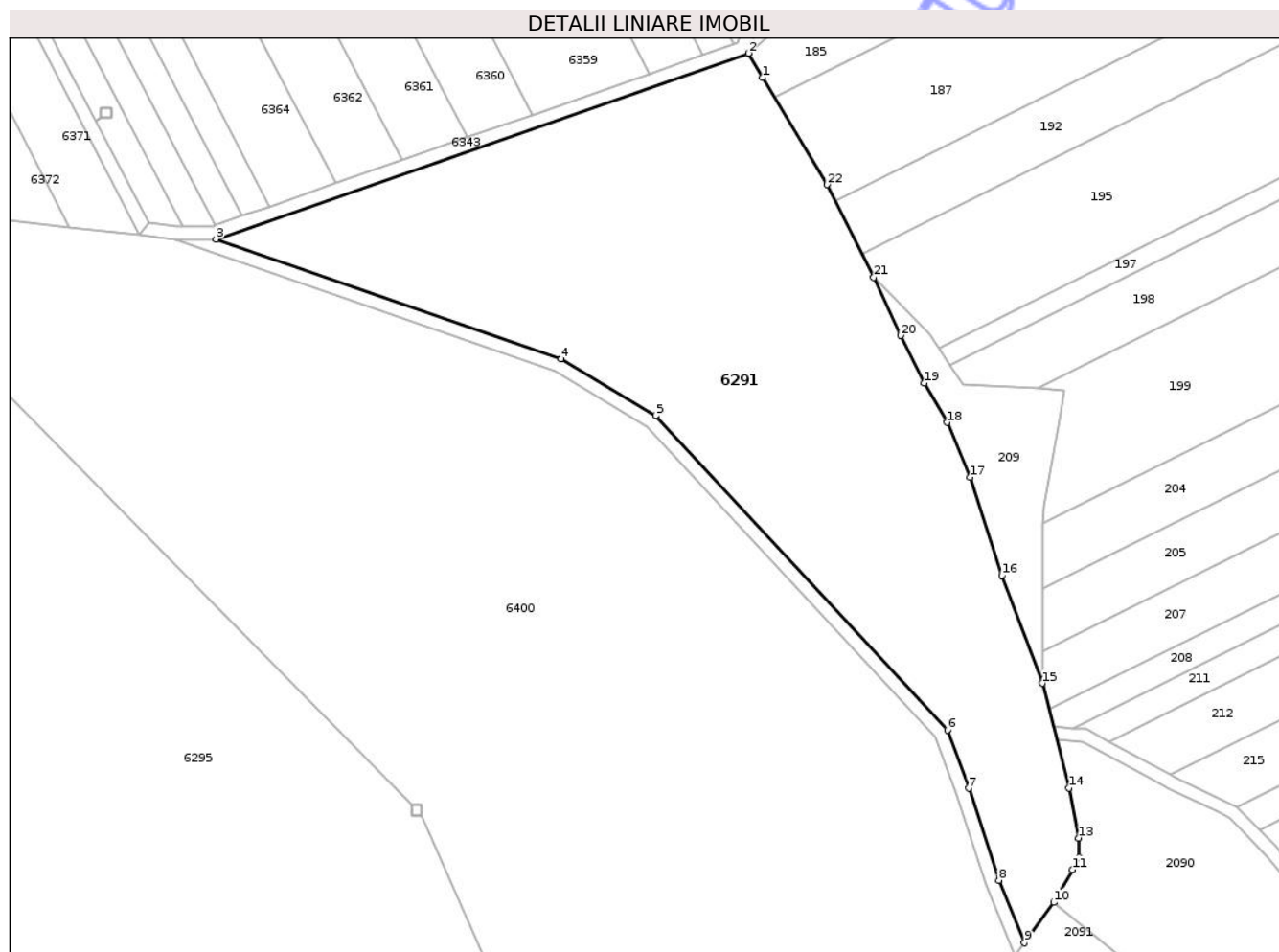
Inscrieri privind dezmembramintele dreptului de proprietate, drepturi reale de garanție și sarcini	Referințe
NU SUNT	

## Anexa Nr. 1 La Partea I

## Teren

Nr cadastral	Suprafața (mp)*	Observații / Referințe
	19.800	

\* Suprafața este determinată în planul de proiecție Stereo 70.



## Date referitoare la teren

Crt	Categorie folosință	Intra vilan	Suprafața (mp)	Tarla	Parcelă	Nr. topo	Observații / Referințe
1	padure	NU	1.300	46	1391	-	Tufăriș
2	pasune	NU	18.500	46	1392	-	

## Lungime Segmente

1) Valorile lungimilor segmentelor sunt obținute din proiecție în plan.

Punct început	X / Y	Punct sfârșit	X / Y	Lungime segment (** (m))
1	446.133,315 525.682,466	2	446.129,04 525.689,79	8.481
3	445.968,028 525.633,598	4	446.072,363 525.597,424	110.428
5	446.100,965 525.580,222	6	446.189,236 525.485,295	129.626
7	446.195,617 525.467,652	8	446.204,737 525.439,856	29.254

Punct început	X / Y	Punct sfârșit	X / Y	Lungime segment (** (m))
2	446.129,04 525.689,79	3	445.968,028 525.633,598	170.535
4	446.072,363 525.597,424	5	446.100,965 525.580,222	33.376
6	446.189,236 525.485,295	7	446.195,617 525.467,652	18.762
8	446.204,737 525.439,856	9	446.212,53 525.420,966	20.433

Punct început	X / Y	Punct sfârșit	X / Y	Lungime segment (** (m)
9	446.212,53 525.420,966	10	446.221,408 525.433,169	15.091
11	446.227,029 525.443,057	12	446.229,129 525.446,75	4.248
13	446.228,821 525.452,614	14	446.226,041 525.467,737	15.376
15	446.217,914 525.499,376	16	446.205,707 525.531,914	34.753
17	446.196,004 525.561,636	18	446.189,116 525.578,218	17.955
19	446.182,231 525.590,107	20	446.175,031 525.604,499	16.093
21	446.166,907 525.622,03	22	446.152,859 525.650,111	31.398

Punct început	X / Y	Punct sfârșit	X / Y	Lungime segment (** (m)
10	446.221,408 525.433,169	11	446.227,029 525.443,057	11.374
12	446.229,129 525.446,75	13	446.228,821 525.452,614	5.872
14	446.226,041 525.467,737	15	446.217,914 525.499,376	32.665
16	446.205,707 525.531,914	17	446.196,004 525.561,636	31.266
18	446.189,116 525.578,218	19	446.182,231 525.590,107	13.739
20	446.175,031 525.604,499	21	446.166,907 525.622,03	19.322
22	446.152,859 525.650,111	1	446.133,315 525.682,466	37.8

\*\* Lungimile segmentelor sunt determinate în planul de proiecție Stereo 70 și sunt rotunjite la 1 milimetru.

\*\*\* Distanța dintre puncte este formată din segmente cumulate ce sunt mai mici decât valoarea 1 milimetru.



**DATE DESPRE IMOBILUL NR. 6442**

Oficiul de Cadastru și Publicitate Imobiliară SIBIU  
 Biroul de Cadastru și Publicitate Imobiliară Medias

**A. Partea I. Descrierea imobilului**

TEREN Extravilan

Adresa: Jud. Sibiu

Nr. Crt	Nr cadastral Nr. topografic	Suprafața* (mp)	Observații / Referințe
A1		432	Sector cadastral:20 Teren neimprejmuit;

**B. Partea II. Proprietari și acte**

Inscrieri privitoare la dreptul de proprietate și alte drepturi reale	Referințe
/	
Act Normativ nr. 7, din 13/03/1996 emis de PARLAMENTUL ROMÂNIEI (art.13 alin.15);	
B1	Inscrierea provizorie, drept de PROPRIETATE, dobandit prin Lege, cota actuala 1/1
	1) COMUNA BAZNA, CIF:4307050, Proprietar Neidentificat

**C. Partea III. SARCINI .**

Inscrieri privind dezmembramintele dreptului de proprietate, drepturi reale de garanție și sarcini	Referințe
NU SUNT	

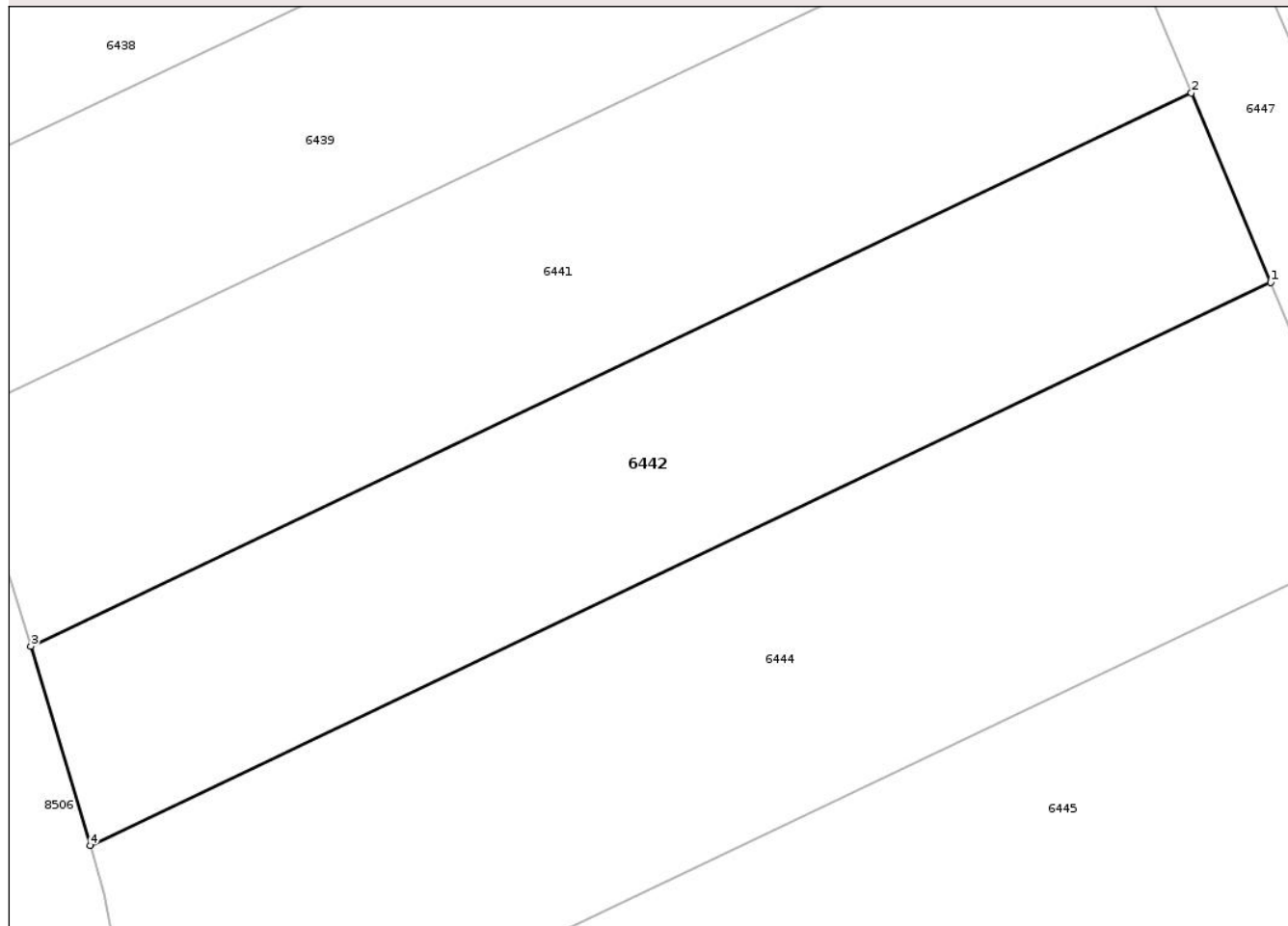
## Anexa Nr. 1 La Partea I

## Teren

Nr cadastral	Suprafața (mp)*	Observații / Referințe
	432	

\* Suprafața este determinată în planul de proiecție Stereo 70.

## DETALII LINIARE IMOBIL



## Date referitoare la teren

Crt	Categorie folosință	Intra vilan	Suprafața (mp)	Tarla	Parcelă	Nr. topo	Observații / Referințe
1	arabil	NU	432	17	468/1/18/2	-	

## Lungime Segmente

1) Valorile lungimilor segmentelor sunt obținute din proiecție în plan.

Punct început	X / Y	Punct sfârșit	X / Y	Lungime segment (** (m)
1	444.797,433 526.152,317	2	444.794,233 526.159,941	8.269
2	444.794,233 526.159,941	3	444.747,478 526.137,657	51.794
3	444.747,478 526.137,657	4	444.749,864 526.129,644	8.36
4	444.749,864 526.129,644	1	444.797,433 526.152,317	52.696

\*\* Lungimile segmentelor sunt determinate în planul de proiecție Stereo 70 și sunt rotunjite la 1 milimetru.

\*\*\* Distanţa dintre puncte este formată din segmente cumulate ce sunt mai mici decât valoarea 1 milimetru.

Neutilizabil în Circuitul  
Civil



**DATE DESPRE IMOBILUL NR. 6443**

Oficiul de Cadastru și Publicitate Imobiliară SIBIU  
Biroul de Cadastru și Publicitate Imobiliară Medias

**A. Partea I. Descrierea imobilului**

TEREN Extravilan

Adresa: Jud. Sibiu

Nr. Crt	Nr cadastral Nr. topografic	Suprafața* (mp)	Observații / Referințe
A1		1.786	Sector cadastral:20 Teren neimprejmuit; Diferența de suprafață se regăsește la ID 6448

**B. Partea II. Proprietari și acte**

Inscrieri privitoare la dreptul de proprietate și alte drepturi reale		Referințe
/		
Act Administrativ nr. 483/19, din 24/03/1998 emis de CJPSDPAT SIBIU (titlu de proprietate);		
B1	Intabulare, drept de PROPRIETATE, dobandit prin Reconstituire, cota actuala 1/1 1) SOLOMON ANA, LIPSĂ CNP 2) BABĂ GINA, LIPSĂ CNP 3) BABĂ SILVIA, LIPSĂ CNP	A1

**C. Partea III. SARCINI .**

Inscrieri privind dezmembramintele dreptului de proprietate, drepturi reale de garanție și sarcini	Referințe
NU SUNT	

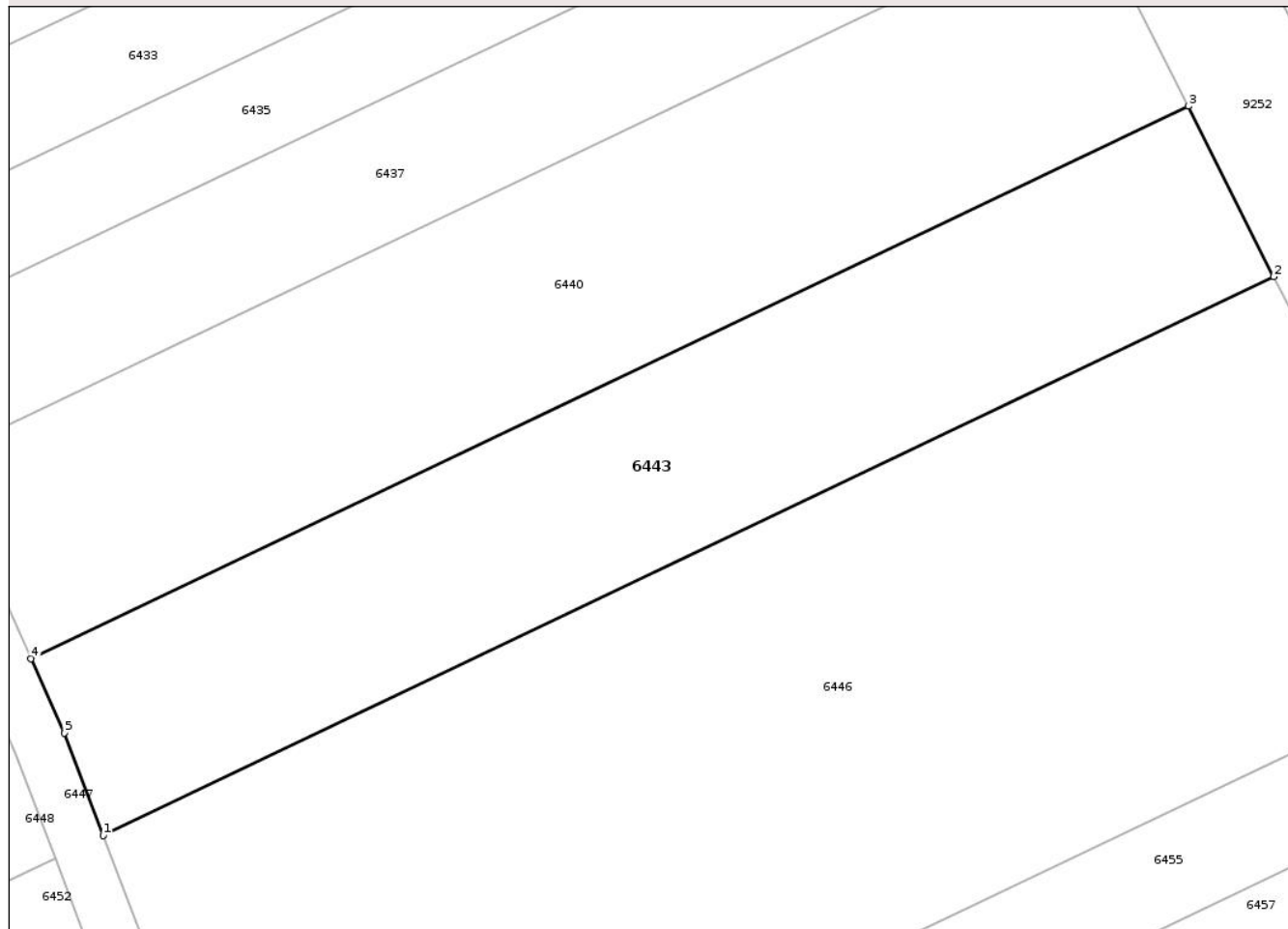
## Anexa Nr. 1 La Partea I

## Teren

Nr cadastral	Suprafața (mp)*	Observații / Referințe
	1.786	Diferența de suprafață se regăsește la ID 6448

\* Suprafața este determinată în planul de proiecție Stereo 70.

## DETALII LINIARE IMOBIL



## Date referitoare la teren

Crt	Categorie folosință	Intra vilan	Suprafața (mp)	Tarla	Parcelă	Nr. topo	Observații / Referințe
1	arabil	NU	1.786	17	468/1/21/1	-	Nr. Parcelă 468/1/12 greșit în TP

## Lungime Segmente

1) Valorile lungimilor segmentelor sunt obținute din proiecție în plan.

Punct început	X / Y	Punct sfârșit	X / Y	Lungime segment (** (m)
1	444.817,631 526.110,537	2	444.917,473 526.158,124	110.602
2	444.917,473 526.158,124	3	444.910,185 526.172,66	16.261
3	444.910,185 526.172,66	4	444.811,464 526.125,607	109.362
4	444.811,464 526.125,607	5	444.814,315 526.119,278	6.942
5	444.814,315 526.119,278	1	444.817,631 526.110,537	9.349

\*\* Lungimile segmentelor sunt determinate în planul de proiecție Stereo 70 și sunt rotunjite la 1 milimetru.

\*\*\* Distanța dintre puncte este formată din segmente cumulate ce sunt mai mici decât valoarea 1 milimetru.

Neutilizabil în Circuitul  
Civil



**DATE DESPRE IMOBILUL NR. 6444**

Oficiul de Cadastru și Publicitate Imobiliară SIBIU  
Biroul de Cadastru și Publicitate Imobiliară Medias

**A. Partea I. Descrierea imobilului**

TEREN Extravilan

Adresa: Jud. Sibiu

Nr. Crt	Nr cadastral Nr. topografic	Suprafața* (mp)	Observații / Referințe
A1		603	Sector cadastral:20 Teren neimprejmuit; Diferența de suprafață se regăsește la ID 6437

**B. Partea II. Proprietari și acte**

Inscrieri privitoare la dreptul de proprietate și alte drepturi reale	Referințe
/	
Act Administrativ nr. 237/19, din 09/01/1997 emis de CJPSDPAT SIBIU (Parcela se regăsește și în TP 1551/19);	
B1	A1
Intabulare, drept de PROPRIETATE, dobândit prin Reconstituire, cota actuala 1/1	
1) MOLDOVAN OLIMPIU, LIPSĂ CNP	
2) MOLDOVAN AUREL, LIPSĂ CNP	

**C. Partea III. SARCINI .**

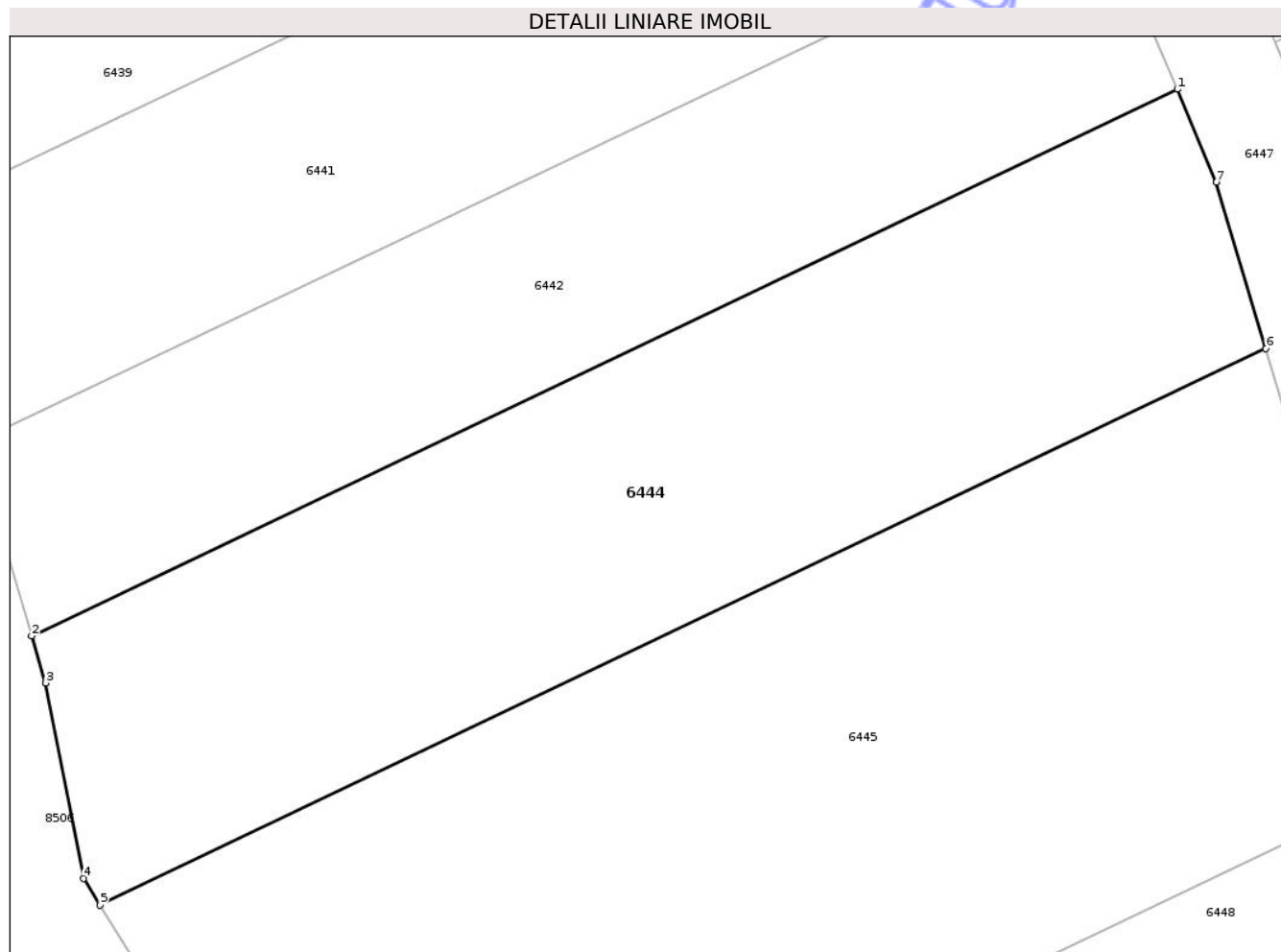
Inscrieri privind dezmembramintele dreptului de proprietate, drepturi reale de garanție și sarcini	Referințe
NU SUNT	

## Anexa Nr. 1 La Partea I

## Teren

Nr cadastral	Suprafața (mp)*	Observații / Referințe
	603	Diferența de suprafață se regăsește la ID 6437

\* Suprafața este determinată în planul de proiecție Stereo 70.



## Date referitoare la teren

Crt	Categorie folosință	Intra vilan	Suprafața (mp)	Tarla	Parcelă	Nr. topo	Observații / Referințe
1	arabil	NU	603	17	468/1/19/2	-	

## Lungime Segmente

1) Valorile lungimilor segmentelor sunt obținute din proiecție în plan.

Punct început	X / Y	Punct sfârșit	X / Y	Lungime segment (** (m)
1	444.797,433 526.152,317	2	444.749,864 526.129,644	52.696
2	444.749,864 526.129,644	3	444.750,443 526.127,701	2.027
3	444.750,443 526.127,701	4	444.752,024 526.119,592	8.262
4	444.752,024 526.119,592	5	444.752,707 526.118,493	1.293
5	444.752,707 526.118,493	6	444.801,105 526.141,561	53.614

Punct început	X / Y	Punct sfârșit	X / Y	Lungime segment (** (m)
6	444.801,105 526.141,561	7	444.799,052 526.148,46	7.198
7	444.799,052 526.148,46	1	444.797,433 526.152,317	4.182

\*\* Lungimile segmentelor sunt determinate în planul de proiecție Stereo 70 și sunt rotunjite la 1 milimetru.

\*\*\* Distanța dintre puncte este formată din segmente cumulate ce sunt mai mici decât valoarea 1 milimetru.

Neutilizabil în Circuitul Civil



**DATE DESPRE IMOBILUL NR. 6445**

Oficiul de Cadastru și Publicitate Imobiliară SIBIU  
Biroul de Cadastru și Publicitate Imobiliară Medias

**A. Partea I. Descrierea imobilului**

TEREN Extravilan

Adresa: Jud. Sibiu

Nr. Crt	Nr cadastral Nr. topografic	Suprafața* (mp)	Observații / Referințe
A1		955	Sector cadastral:20 Teren neimprejmuit; Diferența de suprafață se regăsește la ID 6440

**B. Partea II. Proprietari și acte**

Inscrieri privitoare la dreptul de proprietate și alte drepturi reale		Referințe
/		
Act Administrativ nr. 465/19, din 08/01/1998 emis de CJPSDPAT SIBIU (titlu de proprietate);		
B1	Intabulare, drept de PROPRIETATE, dobandit prin Reconstituire, cota actuala 1/1 1) POPOVICI OLIMPIU, LIPSĂ CNP 2) POPA IDIFTA, LIPSĂ CNP 3) RAU MARIA, LIPSĂ CNP	A1

**C. Partea III. SARCINI .**

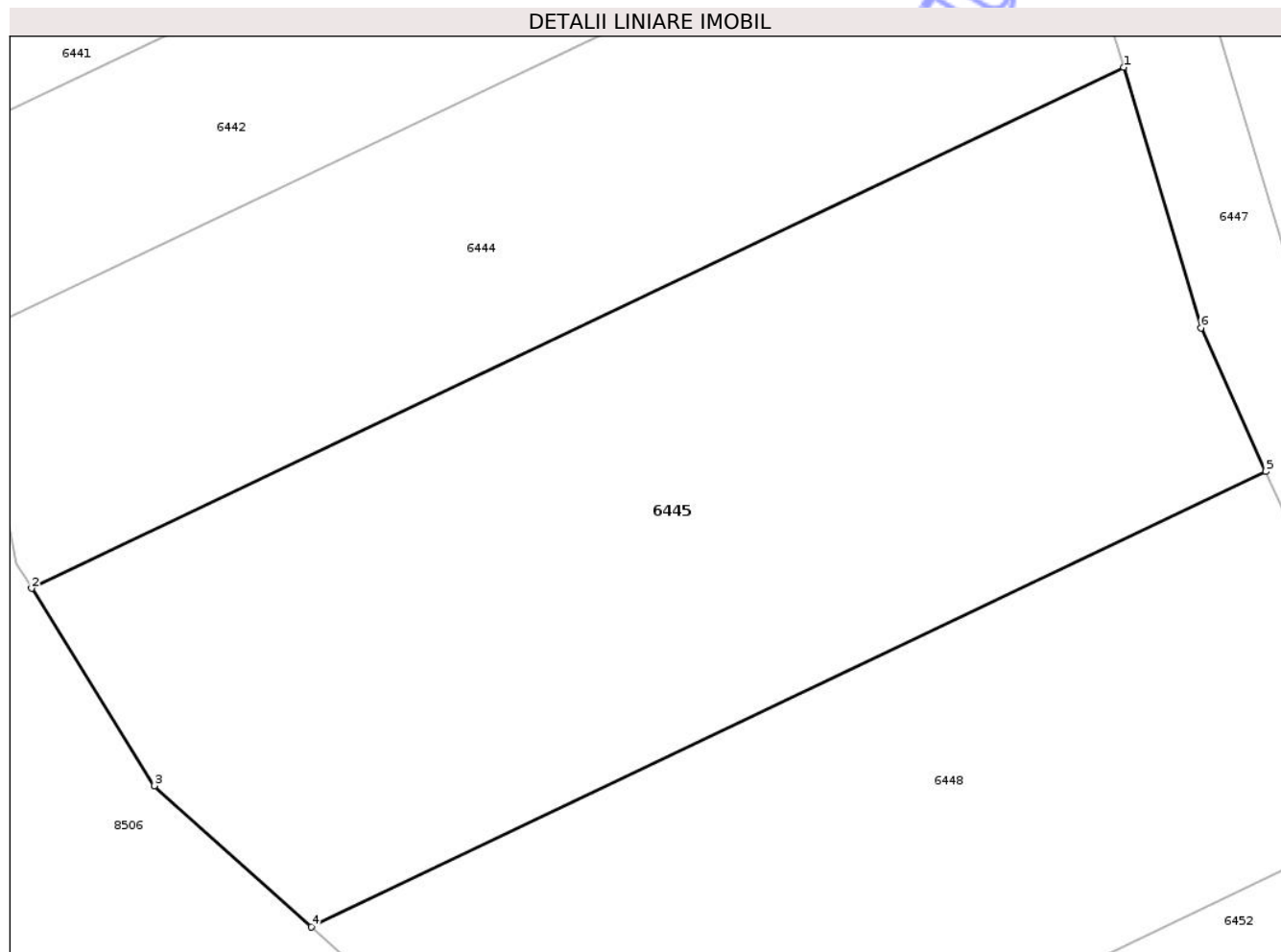
Inscrieri privind dezmembramintele dreptului de proprietate, drepturi reale de garanție și sarcini	Referințe
NU SUNT	

## Anexa Nr. 1 La Partea I

## Teren

Nr cadastral	Suprafața (mp)*	Observații / Referințe
	955	Diferența de suprafață se regăsește la ID 6440

\* Suprafața este determinată în planul de proiecție Stereo 70.



## Date referitoare la teren

Crt	Categorie folosință	Intra vilan	Suprafața (mp)	Tarla	Parcelă	Nr. topo	Observații / Referințe
1	arabil	NU	955	17	468/1/20/2	-	

## Lungime Segmente

1) Valorile lungimilor segmentelor sunt obținute din proiecție în plan.

Punct început	X / Y	Punct sfârșit	X / Y	Lungime segment (** (m)
1	444.801,105 526.141,561	2	444.752,707 526.118,493	53.614
2	444.752,707 526.118,493	3	444.758,139 526.109,756	10.288
3	444.758,139 526.109,756	4	444.765,1 526.103,51	9.353
4	444.765,1 526.103,51	5	444.807,4 526.123,671	46.859
5	444.807,4 526.123,671	6	444.804,536 526.130,03	6.974

Punct început	X / Y	Punct sfârşit	X / Y	Lungime segment (** (m)
6	444.804,536 526.130,03	1	444.801,105 526.141,561	12.031

\*\* Lungimile segmentelor sunt determinate în planul de proiecţie Stereo 70 şi sunt rotunjite la 1 milimetru.

\*\*\* Distanţa dintre puncte este formată din segmente cumulate ce sunt mai mici decât valoarea 1 milimetru.

Neutilizabil în Circuitul Civil



**DATE DESPRE IMOBILUL NR. 6446**

Oficiul de Cadastru și Publicitate Imobiliară SIBIU  
Biroul de Cadastru și Publicitate Imobiliară Medias

**A. Partea I. Descrierea imobilului**

TEREN Extravilan

Adresa: Jud. Sibiu

Nr. Crt	Nr cadastral Nr. topografic	Suprafața* (mp)	Observații / Referințe
A1		4.199	Sector cadastral:20 Teren neimprejmuit; Diferența de suprafață se regăsește la ID 6452

**B. Partea II. Proprietari și acte**

Inscrieri privitoare la dreptul de proprietate și alte drepturi reale		Referințe
/		
Act Administrativ nr. 2304/19, din 26/11/2002 emis de CJPSDPAT SIBIU (titlu de proprietate);		
B1	Intabulare, drept de PROPRIETATE, dobandit prin Reconstituire, cota actuala 1/1 1) ȘERB IOAN, LIPSĂ CNP	A1

**C. Partea III. SARCINI .**

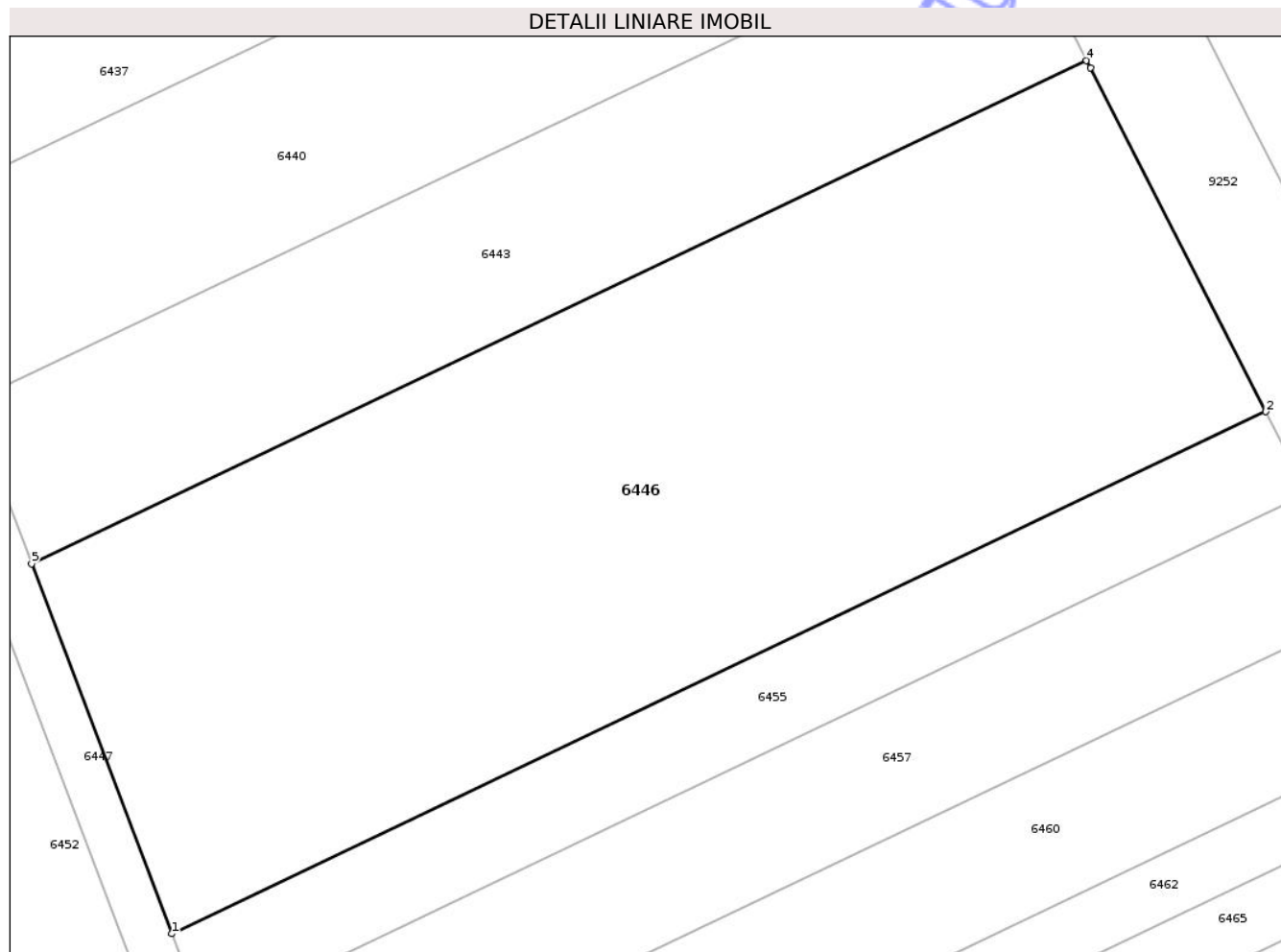
Inscrieri privind dezmembramintele dreptului de proprietate, drepturi reale de garanție și sarcini	Referințe
NU SUNT	

## Anexa Nr. 1 La Partea I

## Teren

Nr cadastral	Suprafața (mp)*	Observații / Referințe
	4.199	Diferența de suprafață se regăsește la ID 6452

\* Suprafața este determinată în planul de proiecție Stereo 70.



## Date referitoare la teren

Crt	Categorie folosință	Intra vilan	Suprafața (mp)	Tarla	Parcelă	Nr. topo	Observații / Referințe
1	arabil	NU	4.199	17	468/1/22/1	-	Nr. Parcelă 468/1/16 greșit în TP

## Lungime Segmente

1) Valorile lungimilor segmentelor sunt obținute din proiecție în plan.

Punct început	X / Y	Punct sfârșit	X / Y	Lungime segment (** (m)
1	444.830,901 526.075,568	2	444.934,433 526.124,914	114.69
2	444.934,433 526.124,914	3	444.917,826 526.157,42	36.503
3	444.917,826 526.157,42	4	444.917,473 526.158,124	0.788
4	444.917,473 526.158,124	5	444.817,631 526.110,537	110.602
5	444.817,631 526.110,537	1	444.830,901 526.075,568	37.402

\*\* Lungimile segmentelor sunt determinate în planul de proiecție Stereo 70 și sunt rotunjite la 1 milimetru.

\*\*\* Distanța dintre puncte este formată din segmente cumulate ce sunt mai mici decât valoarea 1 milimetru.

Neutilizabil în Circuitul  
Civil



**DATE DESPRE IMOBILUL NR. 6447**

Oficiul de Cadastru și Publicitate Imobiliară SIBIU  
Biroul de Cadastru și Publicitate Imobiliară Medias

**A. Partea I. Descrierea imobilului**

TEREN Extravilan

Adresa: Jud. Sibiu

Nr. Crt	Nr cadastral Nr. topografic	Suprafața* (mp)	Observații / Referințe
A1		1.810	Sector cadastral:20 Teren neimprejmuit;

**B. Partea II. Proprietari și acte**

Inscrieri privitoare la dreptul de proprietate și alte drepturi reale	Referințe
/	
Act Normativ nr. 1705, din 29/11/2006 emis de GUVERNUL ROMÂNIEI (HG);	
B1	A1
Intabulare, drept de PROPRIETATE, dobandit prin Lege, cota actuala 1/1	
1) STATUL ROMÂN-DOMENIUL PUBLIC, CIF:9999999999999	
Act Normativ nr. 107, din 25/09/1996 emis de PARLAMENTUL ROMÂNIEI (+Adeverința nr.11796/14.05.2024 emisă de ABA MUREȘ);	
B2	A1
Intabulare, drept de ADMINISTRARE, dobandit prin Lege, cota actuala 1/1	
1) MINISTERUL MEDIULUI, APELOR ȘI PĂDURILOR prin ADMINISTRAȚIA NAȚIONALĂ APELE ROMÂNE , CIF:24326056	

**C. Partea III. SARCINI .**

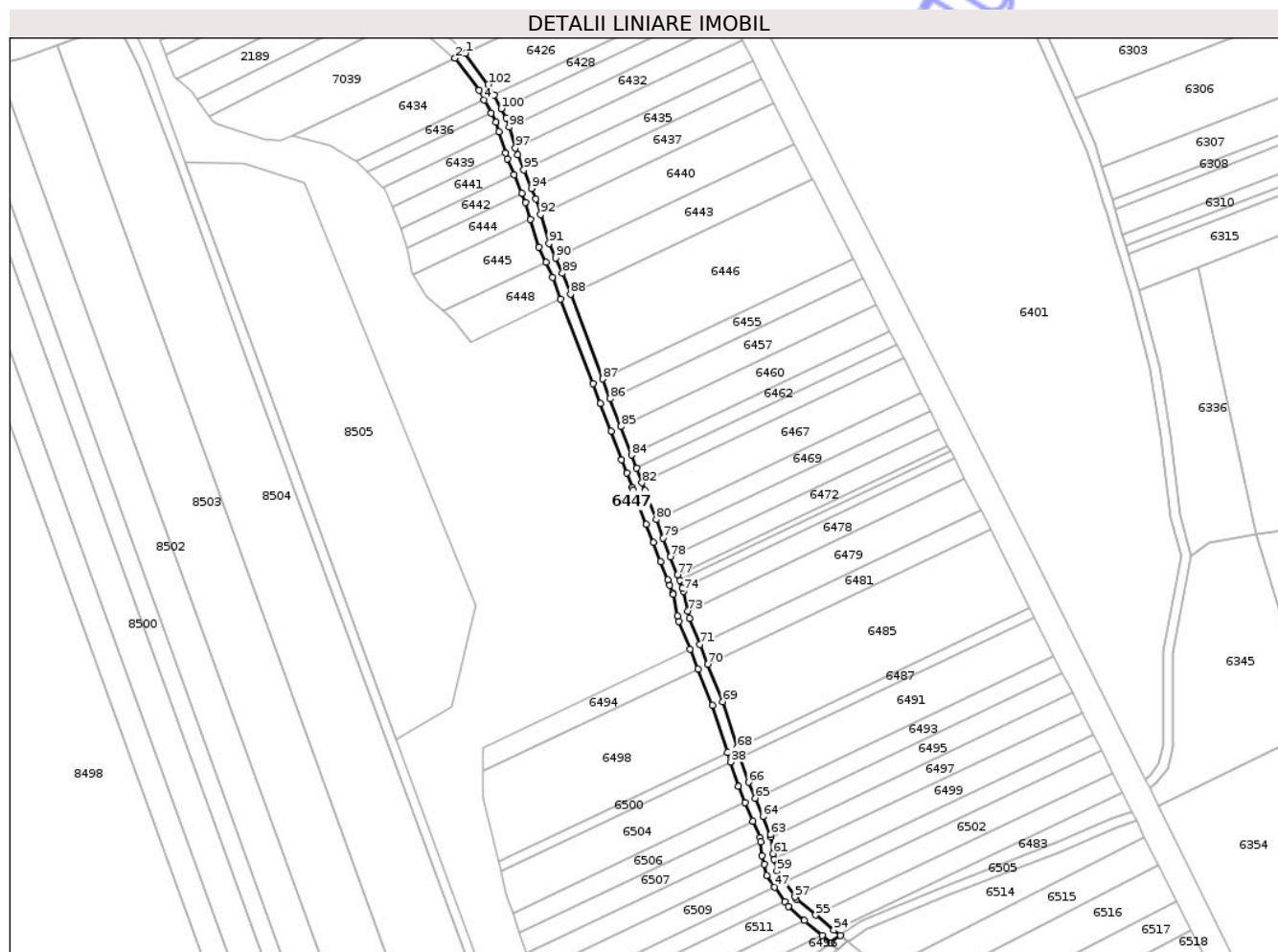
Inscrieri privind dezmembramintele dreptului de proprietate, drepturi reale de garanție și sarcini	Referințe
NU SUNT	

## Anexa Nr. 1 La Partea I

## Teren

Nr cadastral	Suprafața (mp)*	Observații / Referințe
	1.810	

\* Suprafața este determinată în planul de proiecție Stereo 70.



## Date referitoare la teren

Crt	Categorie folosință	Intravilan	Suprafața (mp)	Tarla	Parcelă	Nr. topo	Observații / Referințe
1	ape curgătoare	NU	1.810	17	469	-	

## Lungime Segmente

1) Valorile lungimilor segmentelor sunt obținute din proiecție în plan.

Punct început	X / Y	Punct sfârșit	X / Y	Lungime segment	Punct început	X / Y	Punct sfârșit	X / Y	Lungime segment	Punct început	X / Y	Punct sfârșit	X / Y	Lungime segment
1	444.774,154 526.210,09	2	444.769,899 526.208,062	4.714	2	444.769,899 526.208,062	3	444.779,794 526.194,781	16.562	3	444.779,794 526.194,781	4	444.781,925 526.190,793	4.522
4	444.781,925 526.190,793	5	444.784,88 526.185,263	6.27	5	444.784,88 526.185,263	6	444.786,874 526.181,531	4.231	6	444.786,874 526.181,531	7	444.788,073 526.177,616	4.094
7	444.788,073 526.177,616	8	444.790,736 526.168,918	9.097	8	444.790,736 526.168,918	9	444.791,47 526.166,524	2.503	9	444.791,47 526.166,524	10	444.794,233 526.159,941	7.14
10	444.794,233 526.159,941	11	444.797,433 526.152,317	8.269	11	444.797,433 526.152,317	12	444.799,052 526.148,46	4.182	12	444.799,052 526.148,46	13	444.801,105 526.141,561	7.198
13	444.801,105 526.141,561	14	444.804,536 526.130,03	12.031	14	444.804,536 526.130,03	15	444.807,4 526.123,671	6.974	15	444.807,4 526.123,671	16	444.810,156 526.117,554	6.709

Punct început	X / Y	Punct sfârșit	X / Y	Lungime segment	Punct început	X / Y	Punct sfârșit	X / Y	Lungime segment	Punct început	X / Y	Punct sfârșit	X / Y	Lungime segment
16	444.810,156 526.117,554	17	444.813,555 526.108,594	9.583	17	444.813,555 526.108,594	18	444.826,825 526.073,625	37.40 2	18	444.826,825 526.073,625	19	444.829,929 526.065,446	8.749
19	444.829,929 526.065,446	20	444.834,285 526.053,966	12.27 8	20	444.834,285 526.053,966	21	444.838,749 526.042,201	12.58 4	21	444.838,749 526.042,201	22	444.840,838 526.036,696	5.888
22	444.840,838 526.036,696	23	444.843,11 526.030,709	6.403	23	444.843,11 526.030,709	24	444.843,483 526.029,727	1.05	24	444.843,483 526.029,727	25	444.848,965 526.015,49	15.25 6
25	444.848,965 526.015,49	26	444.851,866 526.007,956	8.073	26	444.851,866 526.007,956	27	444.854,858 526.000,186	8.327	27	444.854,858 526.000,186	28	444.857,744 525.992,69	8.032
28	444.857,744 525.992,69	29	444.858,626 525.990,399	2.454	29	444.858,626 525.990,399	30	444.859,846 525.987,232	3.394	30	444.859,846 525.987,232	31	444.860,091 525.986,596	0.681
31	444.860,091 525.986,596	32	444.861,89 525.977,768	9.01	32	444.861,89 525.977,768	33	444.862,37 525.975,411	2.405	33	444.862,37 525.975,411	34	444.866,932 525.964,029	12.26 2
34	444.866,932 525.964,029	35	444.870,24 525.955,777	8.89	35	444.870,24 525.955,777	36	444.876,255 525.940,767	16.17	36	444.876,255 525.940,767	37	444.882,469 525.921,361	20.37 6
37	444.882,469 525.921,361	38	444.883,757 525.917,341	4.221	38	444.883,757 525.917,341	39	444.886,935 525.907,415	10.42 2	39	444.886,935 525.907,415	40	444.889,842 525.900,515	7.487
40	444.889,842 525.900,515	41	444.893,034 525.892,94	8.22	41	444.893,034 525.892,94	42	444.895,862 525.886,228	7.283	42	444.895,862 525.886,228	43	444.896,088 525.884,436	1.806
43	444.896,088 525.884,436	44	444.896,817 525.878,689	5.793	44	444.896,817 525.878,689	45	444.897,594 525.875,238	3.538	45	444.897,594 525.875,238	46	444.898,65 525.870,545	4.81
46	444.898,65 525.870,545	47	444.902,023 525.865,698	5.905	47	444.902,023 525.865,698	48	444.906,217 525.859,672	7.342	48	444.906,217 525.859,672	49	444.907,638 525.857,629	2.488
49	444.907,638 525.857,629	50	444.914,254 525.851,948	8.72	50	444.914,254 525.851,948	51	444.921,546 525.845,687	9.611	51	444.921,546 525.845,687	52	444.925,007 525.842,716	4.562
52	444.925,007 525.842,716	53	444.929,055 525.845,765	5.068	53	444.929,055 525.845,765	54	444.926,367 525.847,985	3.487	54	444.926,367 525.847,985	55	444.918,893 525.854,159	9.694
55	444.918,893 525.854,159	56	444.910,995 525.860,684	10.24 5	56	444.910,995 525.860,684	57	444.910,334 525.861,634	1.157	57	444.910,334 525.861,634	58	444.906,14 525.867,66	7.342
58	444.906,14 525.867,66	59	444.902,847 525.872,393	5.765	59	444.902,847 525.872,393	60	444.901,76 525.877,223	4.951	60	444.901,76 525.877,223	61	444.901,254 525.879,468	2.301
61	444.901,254 525.879,468	62	444.900,366 525.886,475	7.063	62	444.900,366 525.886,475	63	444.900,248 525.887,406	0.938	63	444.900,248 525.887,406	64	444.897,1 525.894,878	8.108
64	444.897,1 525.894,878	65	444.893,909 525.902,454	8.221	65	444.893,909 525.902,454	66	444.891,16 525.908,978	7.08	66	444.891,16 525.908,978	67	444.887,856 525.919,295	10.83 3
67	444.887,856 525.919,295	68	444.886,569 525.923,315	4.221	68	444.886,569 525.923,315	69	444.880,492 525.942,292	19.92 6	69	444.880,492 525.942,292	70	444.874,31 525.957,717	16.61 7
70	444.874,31 525.957,717	71	444.871,002 525.965,969	8.891	71	444.871,002 525.965,969	72	444.866,699 525.976,708	11.56 9	72	444.866,699 525.976,708	73	444.866,076 525.979,763	3.118
73	444.866,076 525.979,763	74	444.864,425 525.987,863	8.267	74	444.864,425 525.987,863	75	444.863,92 525.989,174	1.404	75	444.863,92 525.989,174	76	444.862,701 525.992,341	3.394
76	444.862,701 525.992,341	77	444.861,819 525.994,632	2.454	77	444.861,819 525.994,632	78	444.858,932 526.002,128	8.032	78	444.858,932 526.002,128	79	444.855,94 526.009,898	8.327
79	444.855,94 526.009,898	80	444.853,039 526.017,432	8.073	80	444.853,039 526.017,432	81	444.848,415 526.029,44	12.86 8	81	444.848,415 526.029,44	82	444.847,194 526.032,656	3.44
82	444.847,194 526.032,656	83	444.844,922 526.038,642	6.403	83	444.844,922 526.038,642	84	444.842,832 526.044,146	5.888	84	444.842,832 526.044,146	85	444.838,365 526.055,911	12.58 4
85	444.838,365 526.055,911	86	444.834,006 526.067,389	12.27 8	86	444.834,006 526.067,389	87	444.830,901 526.075,568	8.749	87	444.830,901 526.075,568	88	444.817,631 526.110,537	37.40 2
88	444.817,631 526.110,537	89	444.814,315 526.119,278	9.349	89	444.814,315 526.119,278	90	444.811,464 526.125,607	6.942	90	444.811,464 526.125,607	91	444.808,763 526.131,602	6.575
91	444.808,763 526.131,602	92	444.805,217 526.143,521	12.43 5	92	444.805,217 526.143,521	93	444.803,296 526.149,977	6.736	93	444.803,296 526.149,977	94	444.801,5 526.154,255	4.639
94	444.801,5 526.154,255	95	444.798,3 526.161,879	8.269	95	444.798,3 526.161,879	96	444.795,706 526.168,058	6.701	96	444.795,706 526.168,058	97	444.794,843 526.170,876	2.947
97	444.794,843 526.170,876	98	444.792,18 526.179,574	9.097	98	444.792,18 526.179,574	99	444.791,049 526.183,266	3.862	99	444.791,049 526.183,266	100	444.788,946 526.187,201	4.461
100	444.788,946 526.187,201	101	444.785,992 526.192,731	6.27	101	444.785,992 526.192,731	102	444.783,614 526.197,183	5.047	102	444.783,614 526.197,183	1	444.774,154 526.210,09	16.00 2

\*\* Lungimile segmentelor sunt determinate în planul de proiecție Stereo 70 și sunt rotunjite la 1 milimetru.

\*\*\* Distanța dintre puncte este formată din segmente cumulate ce sunt mai mici decât valoarea 1 milimetru.



**DATE DESPRE IMOBILUL NR. 6448**

Oficiul de Cadastru și Publicitate Imobiliară SIBIU  
Biroul de Cadastru și Publicitate Imobiliară Medias

**A. Partea I. Descrierea imobilului**

TEREN Extravilan

Adresa: Jud. Sibiu

Nr. Crt	Nr cadastral Nr. topografic	Suprafața* (mp)	Observații / Referințe
A1		714	Sector cadastral:20 Teren neimprejmuit; Diferența de suprafață se regăsește la ID 6443

**B. Partea II. Proprietari și acte**

Inscrieri privitoare la dreptul de proprietate și alte drepturi reale		Referințe
/		
Act Administrativ nr. 483/19, din 24/03/1998 emis de CJPSDPAT SIBIU (titlu de proprietate);		
B1	Intabulare, drept de PROPRIETATE, dobandit prin Reconstituire, cota actuala 1/1 1) SOLOMON ANA, LIPSĂ CNP 2) BABĂ GINA, LIPSĂ CNP 3) BABĂ SILVIA, LIPSĂ CNP	A1

**C. Partea III. SARCINI .**

Inscrieri privind dezmembramintele dreptului de proprietate, drepturi reale de garanție și sarcini	Referințe
NU SUNT	

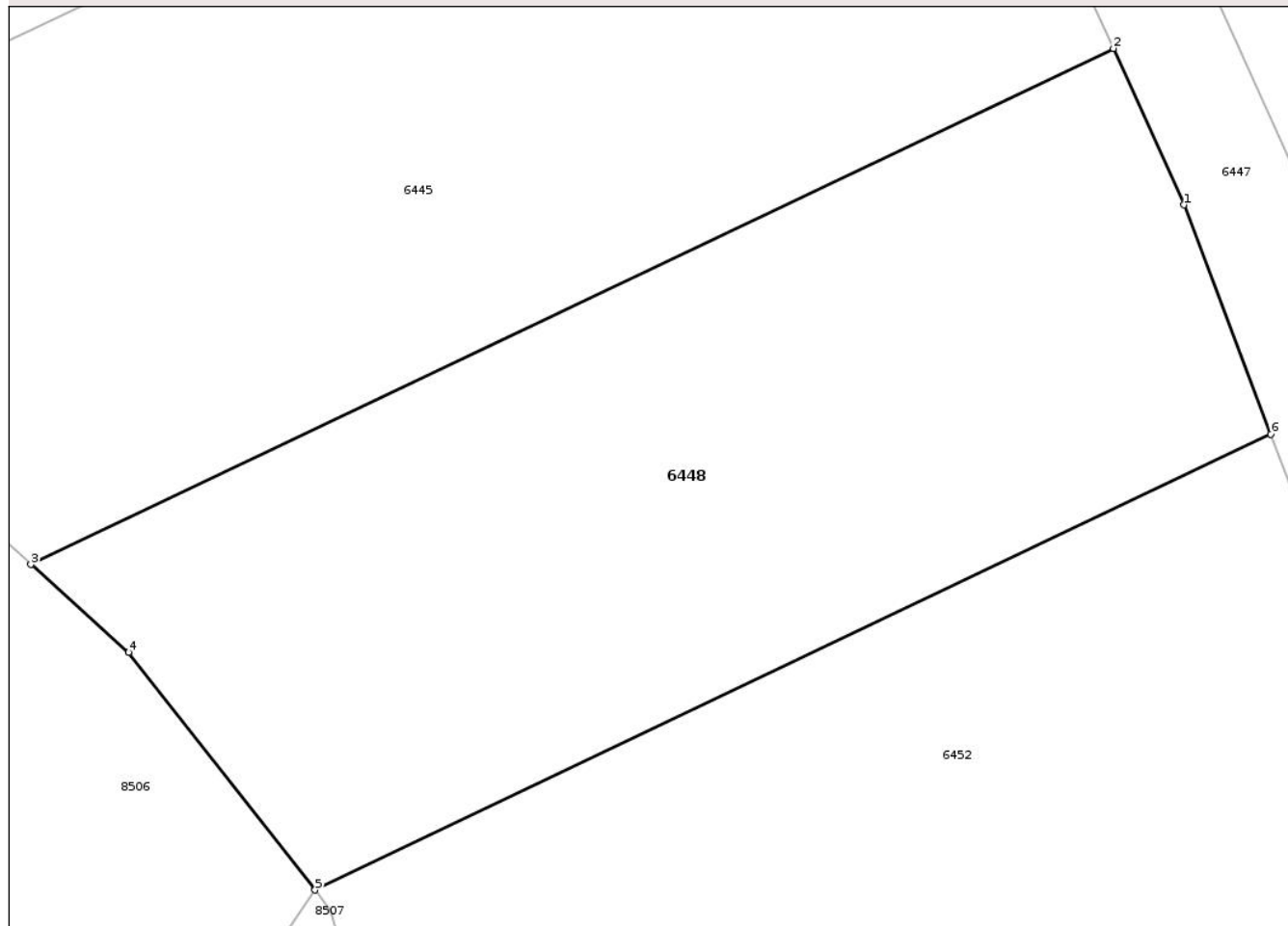
## Anexa Nr. 1 La Partea I

## Teren

Nr cadastral	Suprafața (mp)*	Observații / Referințe
	714	Diferența de suprafață se regăsește la ID 6443

\* Suprafața este determinată în planul de proiecție Stereo 70.

## DETALII LINIARE IMOBIL



## Date referitoare la teren

Crt	Categorie folosință	Intravilan	Suprafața (mp)	Tarla	Parcelă	Nr. topo	Observații / Referințe
1	arabil	NU	714	17	468/1/21/2	-	Nr. Parcelă 468/1/12 greșit în TP

## Lungime Segmente

1) Valorile lungimilor segmentelor sunt obținute din proiecție în plan.

Punct început	X / Y	Punct sfârșit	X / Y	Lungime segment (** (m)
1	444.810,156 526.117,554	2	444.807,4 526.123,671	6.709
2	444.807,4 526.123,671	3	444.765,1 526.103,51	46.859
3	444.765,1 526.103,51	4	444.768,921 526.100,08	5.134
4	444.768,921 526.100,08	5	444.776,209 526.090,794	11.804
5	444.776,209 526.090,794	6	444.813,555 526.108,594	41.371

Punct început	X / Y	Punct sfârşit	X / Y	Lungime segment (** (m)
6	444.813,555 526.108,594	1	444.810,156 526.117,554	9.583

\*\* Lungimile segmentelor sunt determinate în planul de proiecţie Stereo 70 şi sunt rotunjite la 1 milimetru.

\*\*\* Distanţa dintre puncte este formată din segmente cumulate ce sunt mai mici decât valoarea 1 milimetru.

Neutilizabil în Circuitul Civil





## DATE DESPRE IMOBILUL NR. 6452

Oficiul de Cadastru și Publicitate Imobiliară SIBIU  
Biroul de Cadastru și Publicitate Imobiliară Medias

## A. Partea I. Descrierea imobilului

TEREN Extravilan

Adresa: Jud. Sibiu

Nr. Crt	Nr cadastral Nr. topografic	Suprafața* (mp)	Observații / Referințe
A1		1.601	Sector cadastral:20 Teren neimprejmuit; Diferența de suprafață se regăsește la ID 6446

## B. Partea II. Proprietari și acte

Inscrieri privitoare la dreptul de proprietate și alte drepturi reale		Referințe
/		
Act Administrativ nr. 2304/19, din 26/11/2002 emis de CJPSDPAT SIBIU (titlu de proprietate);		
B1	Intabulare, drept de PROPRIETATE, dobandit prin Reconstituire, cota actuala 1/1 1) ȘERB IOAN, LIPSĂ CNP	A1

## C. Partea III. SARCINI .

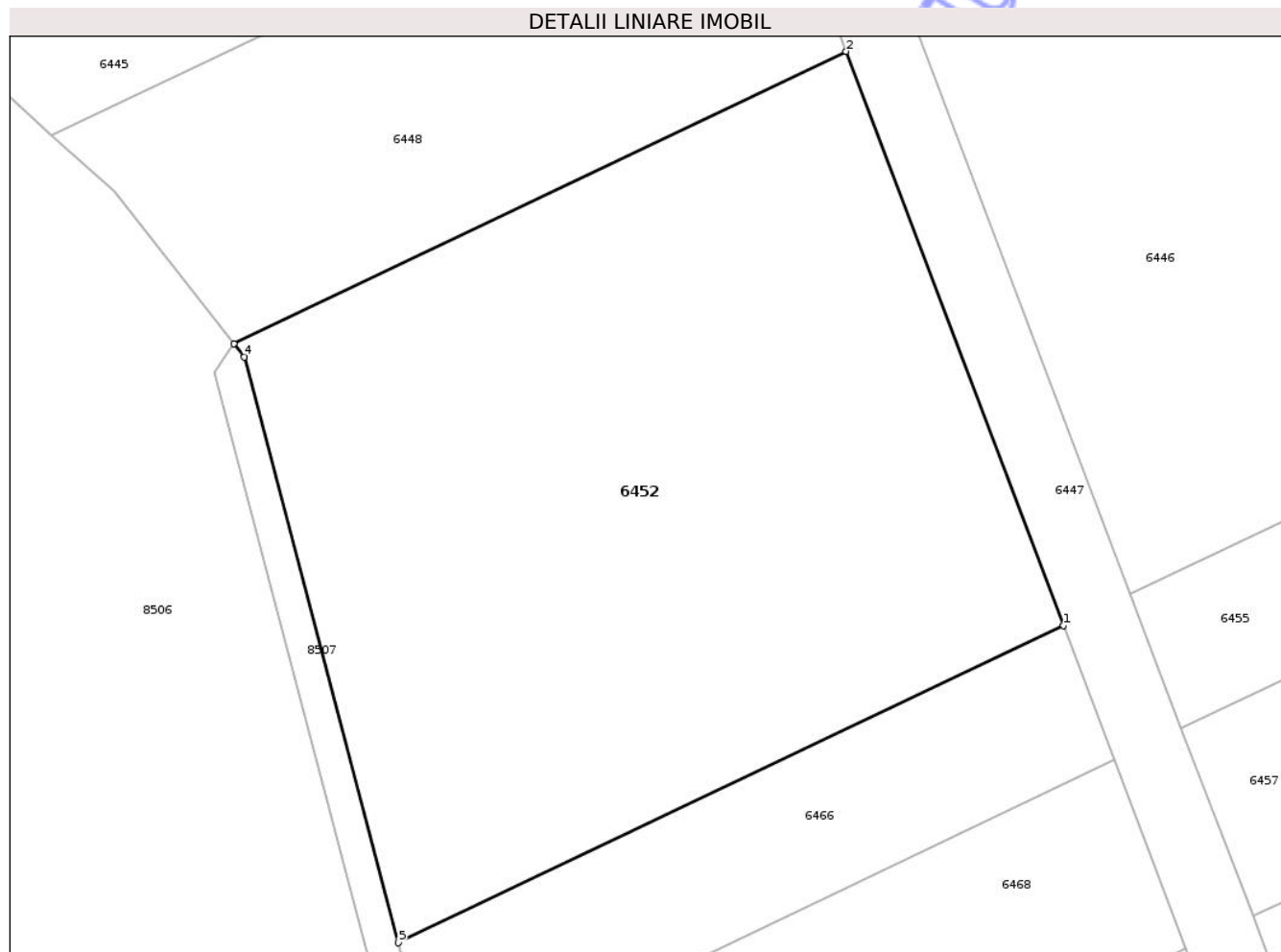
Inscrieri privind dezmembramintele dreptului de proprietate, drepturi reale de garanție și sarcini	Referințe
NU SUNT	

## Anexa Nr. 1 La Partea I

## Teren

Nr cadastral	Suprafața (mp)*	Observații / Referințe
	1.601	Diferența de suprafață se regăsește la ID 6446

\* Suprafața este determinată în planul de proiecție Stereo 70.



## Date referitoare la teren

Crt	Categorie folosință	Intra vilan	Suprafața (mp)	Tarla	Parcelă	Nr. topo	Observații / Referințe
1	arabil	NU	1.601	17	468/1/22/2	-	Nr. Parcelă 468/1/16 greșit în TP

## Lungime Segmente

1) Valorile lungimilor segmentelor sunt obținute din proiecție în plan.

Punct început	X / Y	Punct sfârșit	X / Y	Lungime segment (** (m)
1	444.826,825 526.073,625	2	444.813,555 526.108,594	37.402
2	444.813,555 526.108,594	3	444.776,209 526.090,794	41.371
3	444.776,209 526.090,794	4	444.776,85 526.089,978	1.037
4	444.776,85 526.089,978	5	444.786,259 526.054,29	36.907
5	444.786,259 526.054,29	1	444.826,825 526.073,625	44.938

\*\* Lungimile segmentelor sunt determinate în planul de proiecție Stereo 70 și sunt rotunjite la 1 milimetru.

\*\*\* Distanța dintre puncte este formată din segmente cumulate ce sunt mai mici decât valoarea 1 milimetru.

Neutilizabil în Circuitul  
Civil



**DATE DESPRE IMOBILUL NR. 6455**

Oficiul de Cadastru și Publicitate Imobiliară SIBIU  
 Biroul de Cadastru și Publicitate Imobiliară Medias

**A. Partea I. Descrierea imobilului**

TEREN Extravilan

Adresa: Jud. Sibiu

Nr. Crt	Nr cadastral Nr. topografic	Suprafața* (mp)	Observații / Referințe
A1		1.004	Sector cadastral:20 Teren neimprejmuit; Diferența de suprafață se regăsește la ID 6466

**B. Partea II. Proprietari și acte**

Inscrieri privitoare la dreptul de proprietate și alte drepturi reale		Referințe
/		
Act Administrativ nr. 1552/19, din 14/11/2003 emis de CJPSDPAT SIBIU (titlu de proprietate);		
B1	Intabulare, drept de PROPRIETATE, dobandit prin Reconstituire, cota actuala 1/1 1) ARMEAN CONSTANTIN, PROPRIETAR DECEDAT DEFUNCT:Da 2) TETCU LIVIA, LIPSĂ CNP 3) DRAGOMAN MARIA, PROPRIETAR DECEDAT DEFUNCT:Da 4) ARMEAN OLIMPIU, LIPSĂ CNP 5) ARMEAN SINICA, LIPSĂ CNP 6) ARMEAN DUMITRU, PROPRIETAR DECEDAT DEFUNCT:Da	A1

**C. Partea III. SARCINI .**

Inscrieri privind dezmembramintele dreptului de proprietate, drepturi reale de garanție și sarcini	Referințe
NU SUNT	

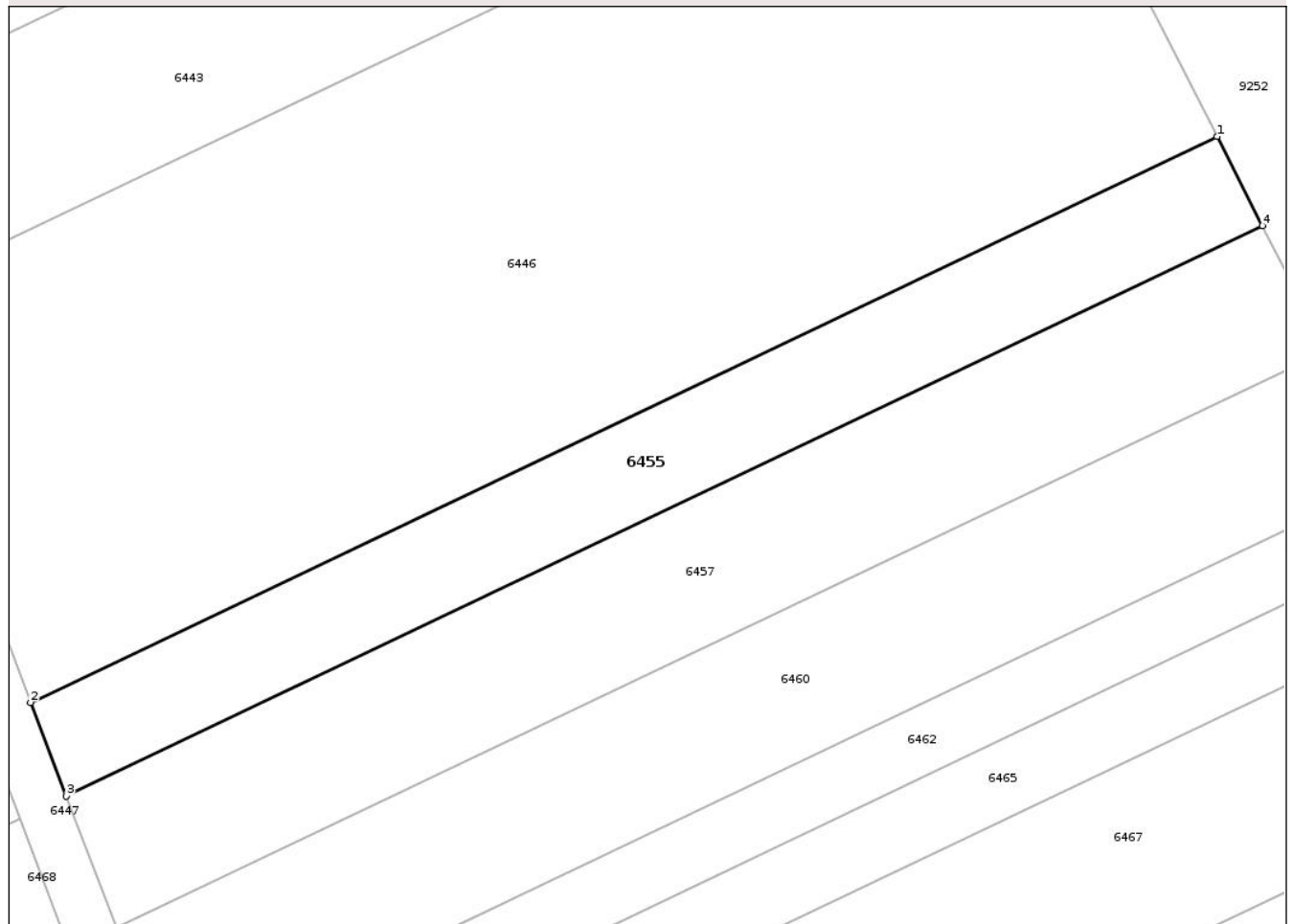
## Anexa Nr. 1 La Partea I

## Teren

Nr cadastral	Suprafața (mp)*	Observații / Referințe
	1.004	Diferența de suprafață se regăsește la ID 6466

\* Suprafața este determinată în planul de proiecție Stereo 70.

## DETALII LINIARE IMOBIL



## Date referitoare la teren

Crt	Categorie folosință	Intra vilan	Suprafața (mp)	Tarla	Parcelă	Nr. topo	Observații / Referințe
1	arabil	NU	1.004	17	468/1/28/1	-	

## Lungime Segmente

1) Valorile lungimilor segmentelor sunt obținute din proiecție în plan.

Punct început	X / Y	Punct sfârșit	X / Y	Lungime segment (** (m)
1	444.934,433 526.124,914	2	444.830,901 526.075,568	114.69
2	444.830,901 526.075,568	3	444.834,006 526.067,389	8.749
3	444.834,006 526.067,389	4	444.938,385 526.117,138	115.629
4	444.938,385 526.117,138	1	444.934,433 526.124,914	8.722

\*\* Lungimile segmentelor sunt determinate în planul de proiecție Stereo 70 și sunt rotunjite la 1 milimetru.

\*\*\* Distanţa dintre puncte este formată din segmente cumulate ce sunt mai mici decât valoarea 1 milimetru.

Neutilizabil în Circuitul  
Civil



**DATE DESPRE IMOBILUL NR. 6457**

Oficiul de Cadastru și Publicitate Imobiliară SIBIU  
Biroul de Cadastru și Publicitate Imobiliară Medias

**A. Partea I. Descrierea imobilului**

TEREN Extravilan

Adresa: Jud. Sibiu

Nr. Crt	Nr cadastral Nr. topografic	Suprafața* (mp)	Observații / Referințe
A1		1.423	Sector cadastral:20 Teren neimprejmuț; Diferența de suprafață se regăsește la ID 6468

**B. Partea II. Proprietari și acte**

Inscrieri privitoare la dreptul de proprietate și alte drepturi reale		Referințe
/		
Act Administrativ nr. 226/19, din 08/01/1997 emis de CJPSDPAT SIBIU (Parcela se regăsește și în TP 568/19);		
B1	Intabulare, drept de PROPRIETATE, dobândit prin Reconstituire, cota actuala 1/1 1) ROTAR LUCREȚIA, LIPSĂ CNP	A1

**C. Partea III. SARCINI .**

Inscrieri privind dezmembramintele dreptului de proprietate, drepturi reale de garanție și sarcini	Referințe
NU SUNT	

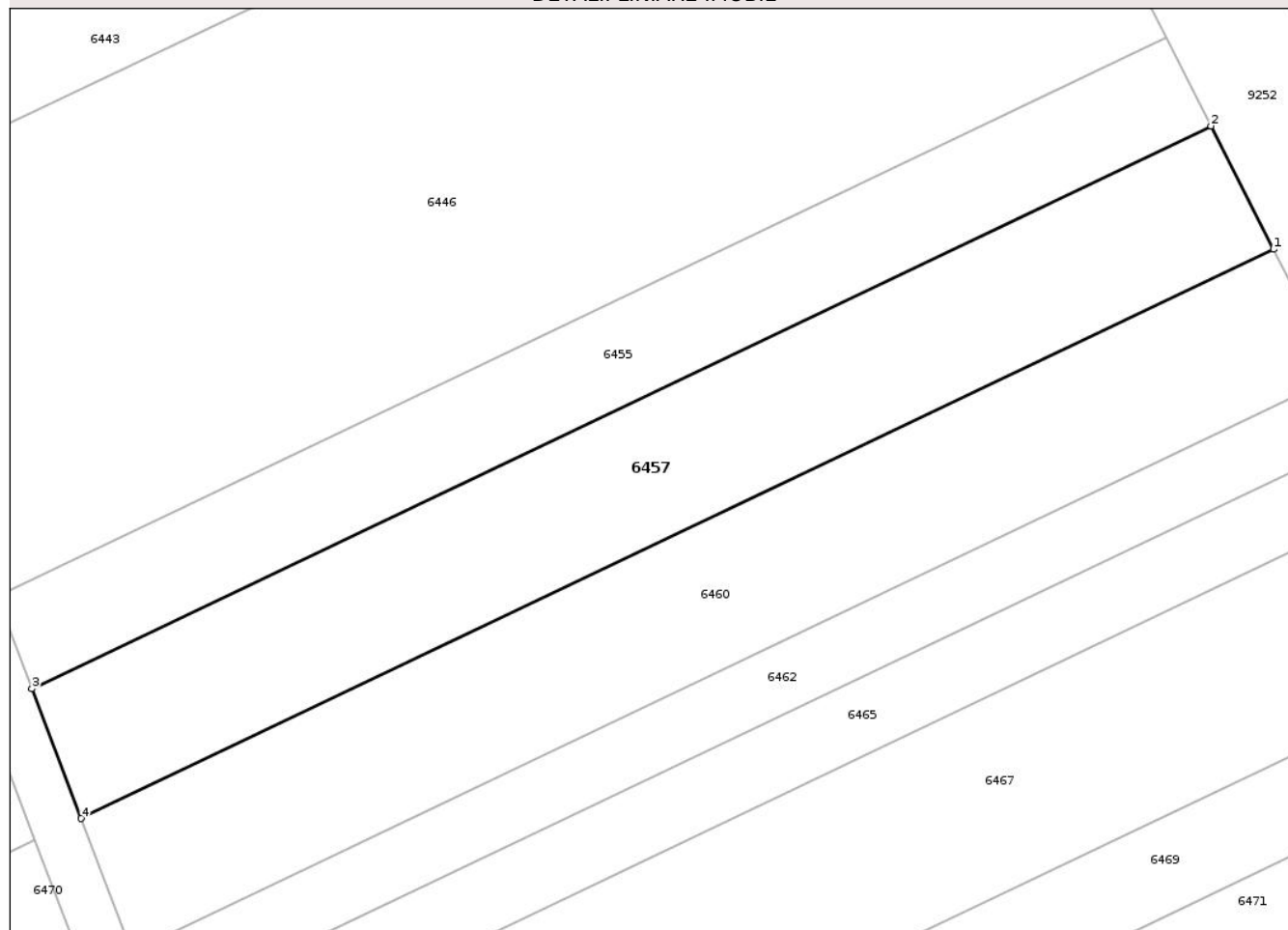
## Anexa Nr. 1 La Partea I

## Teren

Nr cadastral	Suprafața (mp)*	Observații / Referințe
	1.423	Diferența de suprafață se regăsește la ID 6468

\* Suprafața este determinată în planul de proiecție Stereo 70.

## DETALII LINIARE IMOBIL



## Date referitoare la teren

Crt	Categorie folosință	Intra vilan	Suprafața (mp)	Tarla	Parcelă	Nr. topo	Observații / Referințe
1	arabil	NU	1.423	17	468/1/29/1	-	

## Lungime Segmente

1) Valorile lungimilor segmentelor sunt obținute din proiecție în plan.

Punct început	X / Y	Punct sfârșit	X / Y	Lungime segment (** (m)
1	444.943,932 526.106,227	2	444.938,385 526.117,138	12.24
2	444.938,385 526.117,138	3	444.834,006 526.067,389	115.629
3	444.834,006 526.067,389	4	444.838,365 526.055,911	12.278
4	444.838,365 526.055,911	1	444.943,932 526.106,227	116.945

\*\* Lungimile segmentelor sunt determinate în planul de proiecție Stereo 70 și sunt rotunjite la 1 milimetru.

\*\*\* Distanţa dintre puncte este formată din segmente cumulate ce sunt mai mici decât valoarea 1 milimetru.

Neutilizabil în Circuitul  
Civil





## DATE DESPRE IMOBILUL NR. 6460

Oficiul de Cadastru și Publicitate Imobiliară SIBIU  
Biroul de Cadastru și Publicitate Imobiliară Medias

## A. Partea I. Descrierea imobilului

TEREN Extravilan

Adresa: Jud. Sibiu

Nr. Crt	Nr cadastral Nr. topografic	Suprafața* (mp)	Observații / Referințe
A1		1.475	Sector cadastral:20 Teren neimprejmuit; Diferența de suprafață se regăsește la ID 6470

## B. Partea II. Proprietari și acte

Inscrieri privitoare la dreptul de proprietate și alte drepturi reale		Referințe
/		
Act Administrativ nr. 567/19, din 17/07/1998 emis de CJPSDPAT SIBIU (Parcela se regăsește și în TP 282/19);		
B1	Intabulare, drept de PROPRIETATE, dobândit prin Reconstituire, cota actuala 1/1 1) DRAGOMIR VERONICA, LIPSĂ CNP	A1

## C. Partea III. SARCINI .

Inscrieri privind dezmembramintele dreptului de proprietate, drepturi reale de garanție și sarcini	Referințe
NU SUNT	

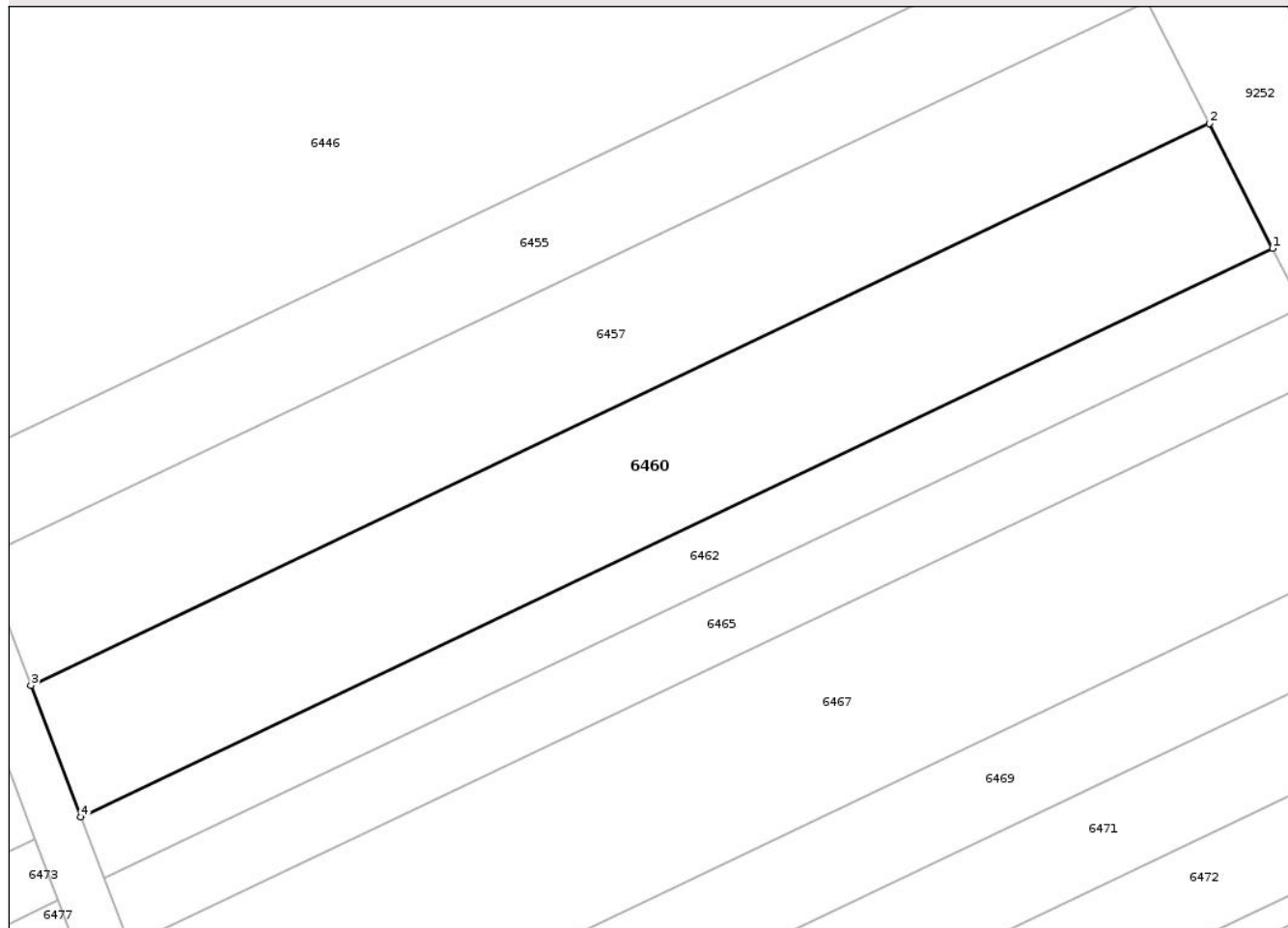
## Anexa Nr. 1 La Partea I

## Teren

Nr cadastral	Suprafața (mp)*	Observații / Referințe
	1.475	Diferența de suprafață se regăsește la ID 6470

\* Suprafața este determinată în planul de proiecție Stereo 70.

## DETALII LINIARE IMOBIL



## Date referitoare la teren

Crt	Categorie folosință	Intra vilan	Suprafața (mp)	Tarla	Parcelă	Nr. topo	Observații / Referințe
1	arabil	NU	1.475	17	468/1/30/1	-	

## Lungime Segmente

1) Valorile lungimilor segmentelor sunt obținute din proiecție în plan.

Punct început	X / Y	Punct sfârșit	X / Y	Lungime segment (** (m)
1	444.949,617 526.095,043	2	444.943,932 526.106,227	12.546
2	444.943,932 526.106,227	3	444.838,365 526.055,911	116.945
3	444.838,365 526.055,911	4	444.842,832 526.044,146	12.584
4	444.842,832 526.044,146	1	444.949,617 526.095,043	118.294

\*\* Lungimile segmentelor sunt determinate în planul de proiecție Stereo 70 și sunt rotunjite la 1 milimetru.

\*\*\* Distanţa dintre puncte este formată din segmente cumulate ce sunt mai mici decât valoarea 1 milimetru.

Neutilizabil în Circuitul  
Civil



**DATE DESPRE IMOBILUL NR. 6462**

Oficiul de Cadastru și Publicitate Imobiliară SIBIU  
Biroul de Cadastru și Publicitate Imobiliară Medias

**A. Partea I. Descrierea imobilului**

TEREN Extravilan

Adresa: Jud. Sibiu

Nr. Crt	Nr cadastral Nr. topografic	Suprafața* (mp)	Observații / Referințe
A1		696	Sector cadastral:20 Teren neimprejmuit;

**B. Partea II. Proprietari și acte**

Inscrieri privitoare la dreptul de proprietate și alte drepturi reale	Referințe
/	
Act Normativ nr. 7, din 13/03/1996 emis de PARLAMENTUL ROMÂNIEI (art.13 alin.15);	
B1	Inscrierea provizorie, drept de PROPRIETATE, dobandit prin Lege, cota actuala 1/1
	1) COMUNA BAZNA, CIF:4307050, Proprietar Neidentificat

**C. Partea III. SARCINI .**

Inscrieri privind dezmembramintele dreptului de proprietate, drepturi reale de garanție și sarcini	Referințe
NU SUNT	


## Anexa Nr. 1 La Partea I

## Teren

Nr cadastral	Suprafața (mp)*	Observații / Referințe
	696	

\* Suprafața este determinată în planul de proiecție Stereo 70.

## DETALII LINIARE IMOBIL



## Date referitoare la teren

Crt	Categorie folosință	Intra vilan	Suprafața (mp)	Tarla	Parcelă	Nr. topo	Observații / Referințe
1	arabil	NU	696	17	468/1/31/1	-	

## Lungime Segmente

1) Valorile lungimilor segmentelor sunt obținute din proiecție în plan.

Punct început	X / Y	Punct sfârșit	X / Y	Lungime segment (** (m)
1	444.844,922 526.038,642	2	444.952,277 526.089,81	118.926
2	444.952,277 526.089,81	3	444.949,617 526.095,043	5.87
3	444.949,617 526.095,043	4	444.842,832 526.044,146	118.294
4	444.842,832 526.044,146	1	444.844,922 526.038,642	5.888

\*\* Lungimile segmentelor sunt determinate în planul de proiecție Stereo 70 și sunt rotunjite la 1 milimetru.

\*\*\* Distanţa dintre puncte este formată din segmente cumulate ce sunt mai mici decât valoarea 1 milimetru.

Neutilizabil în Circuitul  
Civil



**DATE DESPRE IMOBILUL NR. 6463**

Oficiul de Cadastru și Publicitate Imobiliară SIBIU  
Biroul de Cadastru și Publicitate Imobiliară Medias

**A. Partea I. Descrierea imobilului**

TEREN Extravilan

Adresa: Jud. Sibiu

Nr. Crt	Nr cadastral Nr. topografic	Suprafața* (mp)	Observații / Referințe
A1		20	Sector cadastral:20 Teren neimprejmuit;

**Construcții**

Crt	Nr cadastral Nr. topografic	Adresa	Observații / Referințe
A1.1		Jud. Sibiu	Nr. niveluri:1; S. construita la sol:19 mp; pod

**B. Partea II. Proprietari și acte**

Inscrieri privitoare la dreptul de proprietate și alte drepturi reale		Referințe
/		
Act Normativ nr. 1705, din 29/11/2006 emis de GUVERNUL ROMÂNIEI (HG);		
B1	Intabulare, drept de PROPRIETATE, dobandit prin Lege, cota actuala 1/1 1) STATUL ROMÂN-DOMENIUL PUBLIC, CIF:999999999999	A1
Act Normativ nr. 107, din 25/09/1996 emis de PARLAMENTUL ROMÂNIEI (+Adeverința nr.11797/14.05.2024 emisă de ABA MUREȘ);		
B2	Intabulare, drept de ADMINISTRARE, dobandit prin Lege, cota actuala 1/1 1) MINISTERUL MEDIULUI, APELOR ȘI PĂDURILOR prin ADMINISTRAȚIA NAȚIONALĂ APELE ROMÂNE , CIF:24326056	A1
Act Normativ nr. 7, din 13/03/1996 emis de PARLAMENTUL ROMÂNIEI;		
B3	Inscrierea provizorie, drept de PROPRIETATE, dobandit prin Lege, cota actuala 1/1 1) COMUNA BAZNA, CIF:4307050, Proprietar Neidentificat	A1.1

**C. Partea III. SARCINI .**

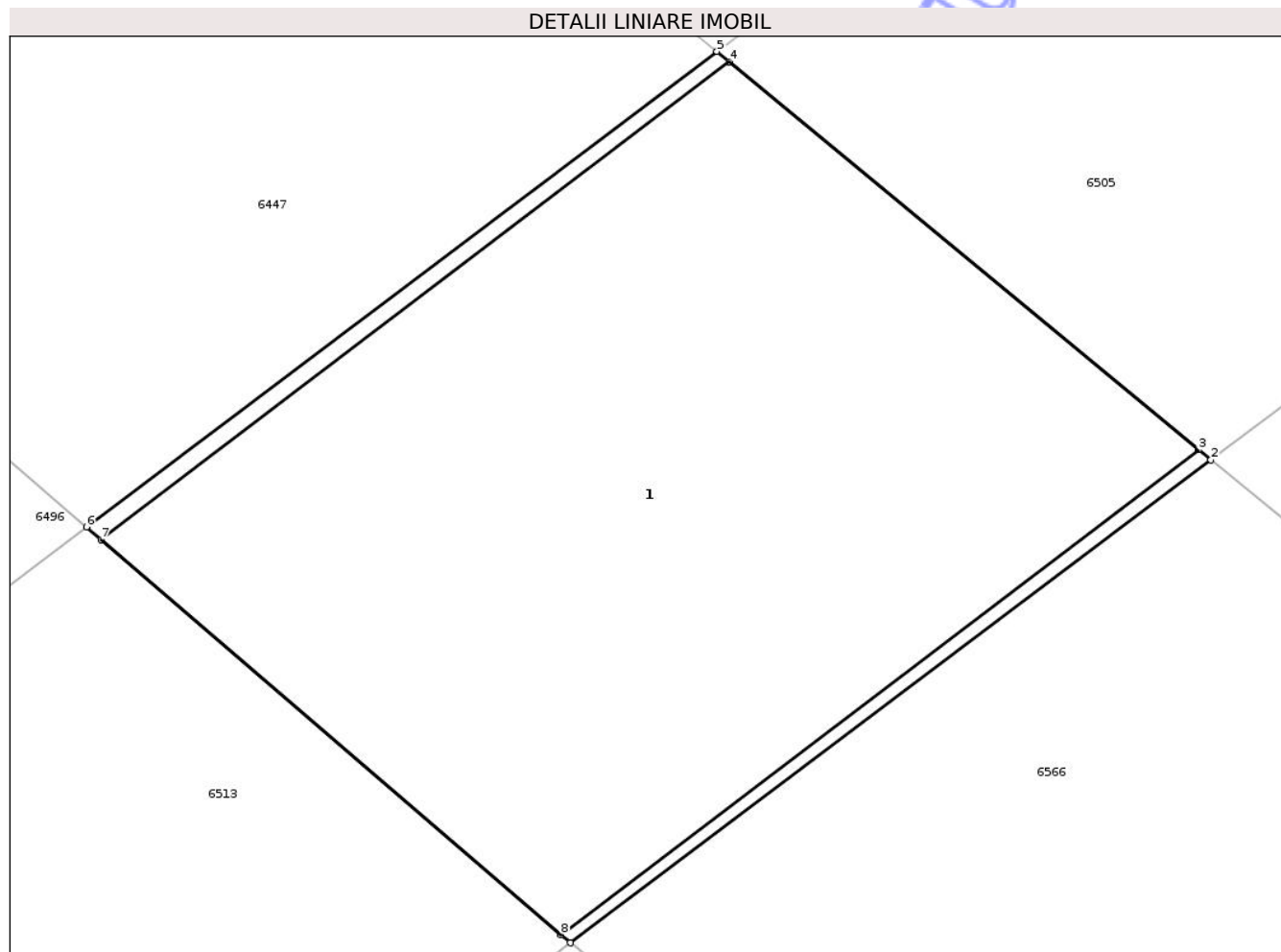
Inscrieri privind dezmembramintele dreptului de proprietate, drepturi reale de garanție și sarcini	Referințe
NU SUNT	

## Anexa Nr. 1 La Partea I

## Teren

Nr cadastral	Suprafața (mp)*	Observații / Referințe
	20	

\* Suprafața este determinată în planul de proiecție Stereo 70.



## Date referitoare la teren

Crt	Categorie folosință	Intra vilan	Suprafața (mp)	Tarla	Parcelă	Nr. topo	Observații / Referințe
1	ape curgătoare	NU	20	17	471	-	

## Date referitoare la construcții

Crt	Număr	Destinație construcție	Supraf. (mp)	Situație juridică	Observații / Referințe
A1.1		construcții industriale și edilitare	19	Cu acte	Nr. niveluri:1; S. construita la sol:19 mp; pod

## Lungime Segmente

1) Valorile lungimilor segmentelor sunt obținute din proiecție în plan.

Punct început	X / Y	Punct sfârșit	X / Y	Lungime segment (** (m)
1	444.928,114 525.840,048	2	444.932,228 525.843,144	5.149
2	444.932,228 525.843,144	3	444.932,148 525.843,21	0.103
3	444.932,148 525.843,21	4	444.929,134 525.845,699	3.909

Punct început	X / Y	Punct sfârșit	X / Y	Lungime segment (** (m)
4	444.929,134 525.845,699	5	444.929,055 525.845,765	0.103
5	444.929,055 525.845,765	6	444.925,007 525.842,716	5.068
6	444.925,007 525.842,716	7	444.925,101 525.842,634	0.124
7	444.925,101 525.842,634	8	444.928,053 525.840,1	3.891
8	444.928,053 525.840,1	1	444.928,114 525.840,048	0.08

\*\* Lungimile segmentelor sunt determinate în planul de proiecție Stereo 70 și sunt rotunjite la 1 milimetru.

\*\*\* Distanța dintre puncte este formată din segmente cumulate ce sunt mai mici decât valoarea 1 milimetru.

Neutilizabil în Circuitul Civil



**DATE DESPRE IMOBILUL NR. 6465**

Oficiul de Cadastru și Publicitate Imobiliară SIBIU  
Biroul de Cadastru și Publicitate Imobiliară Medias

**A. Partea I. Descrierea imobilului**

TEREN Extravilan

Adresa: Jud. Sibiu

Nr. Crt	Nr cadastral Nr. topografic	Suprafața* (mp)	Observații / Referințe
A1		761	Sector cadastral:20 Teren neimprejmuit; Diferența de suprafață se regăsește la ID 6477

**B. Partea II. Proprietari și acte**

Inscrieri privitoare la dreptul de proprietate și alte drepturi reale		Referințe
/		
Act Administrativ nr. 529/19, din 13/05/1998 emis de CJPSDPAT SIBIU (Parcela se regăsește și în TP 381/19);		
B1	Intabulare, drept de PROPRIETATE, dobândit prin Reconstituire, cota actuala 1/1 1) POPA MARIA, LIPSĂ CNP 2) POPA FIRA, LIPSĂ CNP 3) BUAR ANA, LIPSĂ CNP 4) MAN IDIFTA, LIPSĂ CNP	A1

**C. Partea III. SARCINI .**

Inscrieri privind dezmembramintele dreptului de proprietate, drepturi reale de garanție și sarcini	Referințe
NU SUNT	


## Anexa Nr. 1 La Partea I

## Teren

Nr cadastral	Suprafața (mp)*	Observații / Referințe
	761	Diferența de suprafață se regăsește la ID 6477

\* Suprafața este determinată în planul de proiecție Stereo 70.

## DETALII LINIARE IMOBIL



## Date referitoare la teren

Crt	Categorie folosință	Intra vilan	Suprafața (mp)	Tarla	Parcelă	Nr. topo	Observații / Referințe
1	arabil	NU	761	17	468/1/33/1	-	

## Lungime Segmente

1) Valorile lungimilor segmentelor sunt obținute din proiecție în plan.

Punct început	X / Y	Punct sfârșit	X / Y	Lungime segment (** (m)
1	444.847,194 526.032,656	2	444.955,169 526.084,119	119.612
2	444.955,169 526.084,119	3	444.952,277 526.089,81	6.383
3	444.952,277 526.089,81	4	444.844,922 526.038,642	118.926
4	444.844,922 526.038,642	1	444.847,194 526.032,656	6.403

\*\* Lungimile segmentelor sunt determinate în planul de proiecție Stereo 70 și sunt rotunjite la 1 milimetru.

\*\*\* Distanţa dintre puncte este formată din segmente cumulate ce sunt mai mici decât valoarea 1 milimetru.

Neutilizabil în Circuitul  
Civil



**DATE DESPRE IMOBILUL NR. 6466**

Oficiul de Cadastru și Publicitate Imobiliară SIBIU  
Biroul de Cadastru și Publicitate Imobiliară Medias

**A. Partea I. Descrierea imobilului**

TEREN Extravilan

Adresa: Jud. Sibiu

Nr. Crt	Nr cadastral Nr. topografic	Suprafața* (mp)	Observații / Referințe
A1		396	Sector cadastral:20 Teren neimprejmuit; Diferența de suprafață se regăsește la ID 6455

**B. Partea II. Proprietari și acte**

Inscrieri privitoare la dreptul de proprietate și alte drepturi reale		Referințe
/		
Act Administrativ nr. 1552/19, din 14/11/2003 emis de CJPSDPAT SIBIU (titlu de proprietate);		
B1	Intabulare, drept de PROPRIETATE, dobandit prin Reconstituire, cota actuala 1/1 1) ARMEAN CONSTANTIN, PROPRIETAR DECEDAT DEFUNCT:Da 2) TETCU LIVIA, LIPSĂ CNP 3) DRAGOMAN MARIA 4) ARMEAN OLIMPIU, LIPSĂ CNP 5) ARMEAN SINICA, LIPSĂ CNP 6) ARMEAN DUMITRU, PROPRIETAR DECEDAT DEFUNCT:Da	A1

**C. Partea III. SARCINI .**

Inscrieri privind dezmembramintele dreptului de proprietate, drepturi reale de garanție și sarcini	Referințe
NU SUNT	

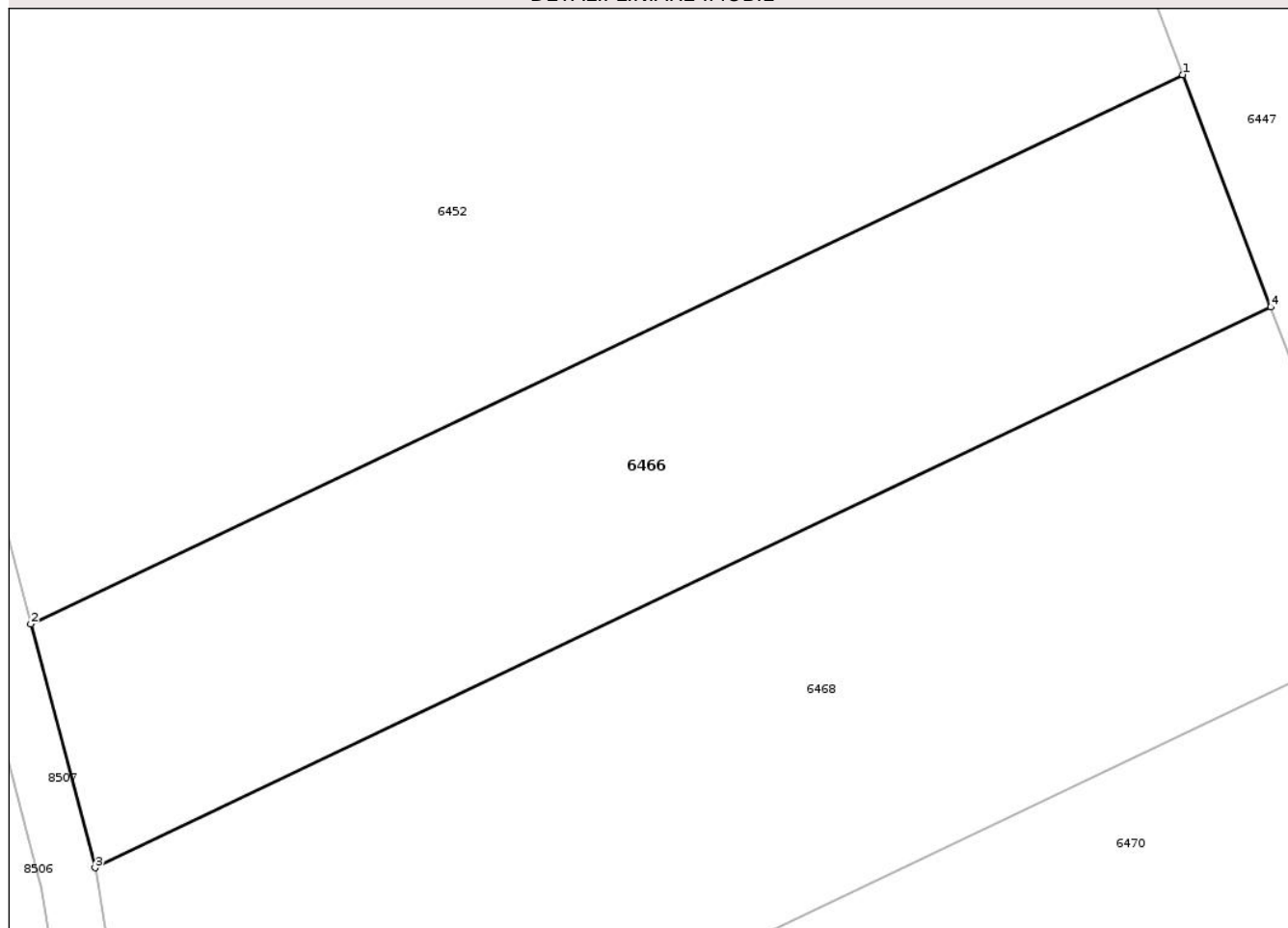
## Anexa Nr. 1 La Partea I

## Teren

Nr cadastral	Suprafața (mp)*	Observații / Referințe
	396	Diferența de suprafață se regăsește la ID 6455

\* Suprafața este determinată în planul de proiecție Stereo 70.

## DETALII LINIARE IMOBIL



## Date referitoare la teren

Crt	Categorie folosință	Intra vilan	Suprafața (mp)	Tarla	Parcelă	Nr. topo	Observații / Referințe
1	arabil	NU	396	17	468/1/28/2	-	

## Lungime Segmente

1) Valorile lungimilor segmentelor sunt obținute din proiecție în plan.

Punct început	X / Y	Punct sfârșit	X / Y	Lungime segment (** (m)
1	444.826,825 526.073,625	2	444.786,259 526.054,29	44.938
2	444.786,259 526.054,29	3	444.788,521 526.045,71	8.874
3	444.788,521 526.045,71	4	444.829,929 526.065,446	45.871
4	444.829,929 526.065,446	1	444.826,825 526.073,625	8.749

\*\* Lungimile segmentelor sunt determinate în planul de proiecție Stereo 70 și sunt rotunjite la 1 milimetru.

\*\*\* Distanţa dintre puncte este formată din segmente cumulate ce sunt mai mici decât valoarea 1 milimetru.

Neutilizabil în Circuitul  
Civil





## DATE DESPRE IMOBILUL NR. 6467

Oficiul de Cadastru și Publicitate Imobiliară SIBIU  
Biroul de Cadastru și Publicitate Imobiliară Medias

## A. Partea I. Descrierea imobilului

TEREN Extravilan

Adresa: Jud. Sibiu

Nr. Crt	Nr cadastral Nr. topografic	Suprafața* (mp)	Observații / Referințe
A1		1.958	Sector cadastral:20 Teren neimprejmuit; Diferența de suprafață se regăsește la ID 6480

## B. Partea II. Proprietari și acte

Inscrieri privitoare la dreptul de proprietate și alte drepturi reale		Referințe
/		
Act Administrativ nr. 408/19, din 08/01/1998 emis de CJPSDPAT SIBIU (Parcela se regăsește și în TP 476/19);		
B1	Intabulare, drept de PROPRIETATE, dobandit prin Reconstituire, cota actuala 1/1 1) BĂNCEU MARIA, LIPSĂ CNP	A1

## C. Partea III. SARCINI .

Inscrieri privind dezmembramintele dreptului de proprietate, drepturi reale de garanție și sarcini	Referințe
NU SUNT	

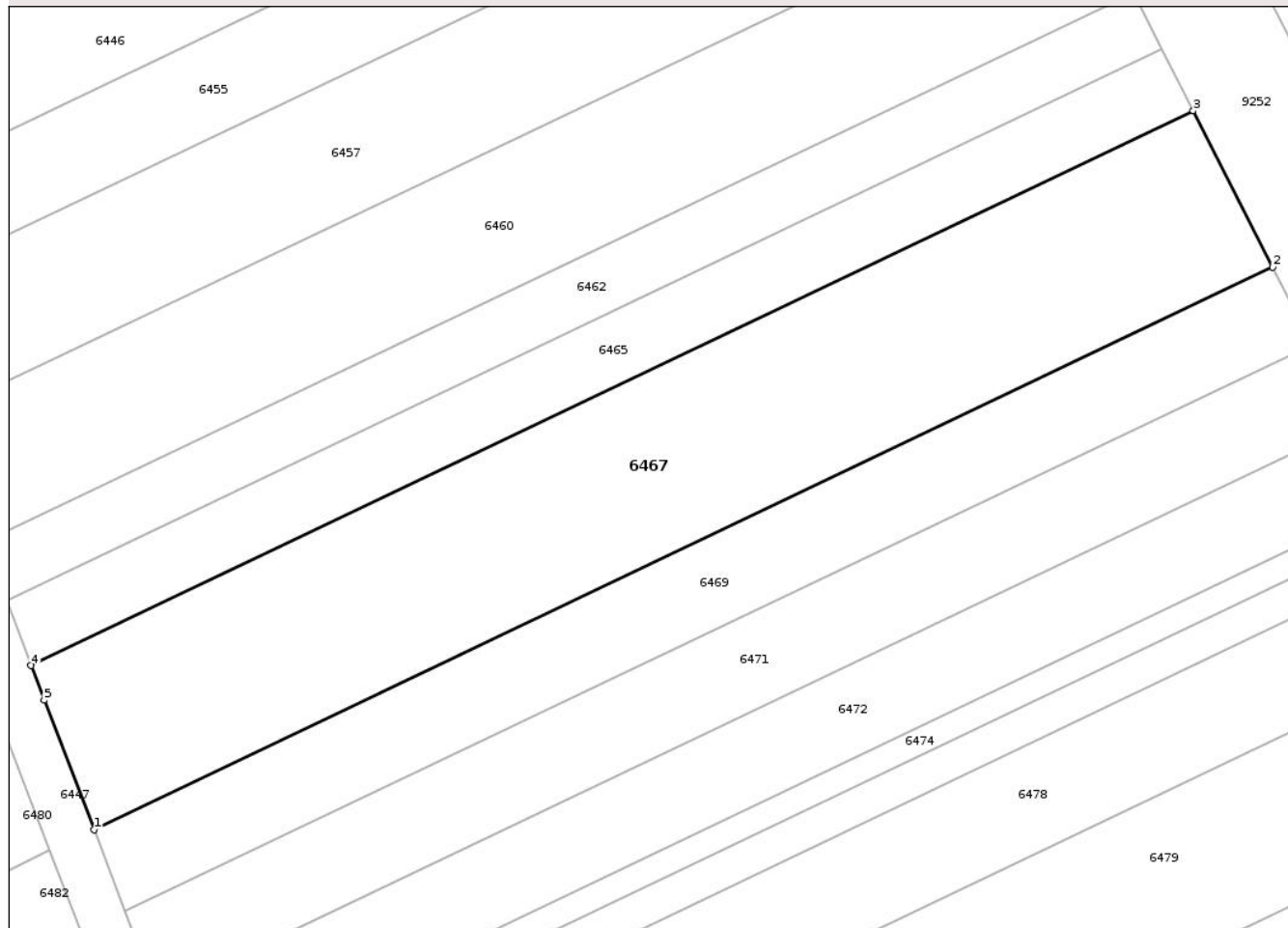
## Anexa Nr. 1 La Partea I

## Teren

Nr cadastral	Suprafața (mp)*	Observații / Referințe
	1.958	Diferența de suprafață se regăsește la ID 6480

\* Suprafața este determinată în planul de proiecție Stereo 70.

## DETALII LINIARE IMOBIL



## Date referitoare la teren

Crt	Categorie folosință	Intra vilan	Suprafața (mp)	Tarla	Parcelă	Nr. topo	Observații / Referințe
1	arabil	NU	1.958	17	468/1/34/1	-	

## Lungime Segmente

1) Valorile lungimilor segmentelor sunt obținute din proiecție în plan.

Punct început	X / Y	Punct sfârșit	X / Y	Lungime segment (** (m)
1	444.853,039 526.017,432	2	444.962,538 526.069,622	121.301
2	444.962,538 526.069,622	3	444.955,169 526.084,119	16.263
3	444.955,169 526.084,119	4	444.847,194 526.032,656	119.612
4	444.847,194 526.032,656	5	444.848,415 526.029,44	3.44
5	444.848,415 526.029,44	1	444.853,039 526.017,432	12.868

\*\* Lungimile segmentelor sunt determinate în planul de proiecție Stereo 70 și sunt rotunjite la 1 milimetru.

\*\*\* Distanța dintre puncte este formată din segmente cumulate ce sunt mai mici decât valoarea 1 milimetru.

Neutilizabil în Circuitul  
Civil



**DATE DESPRE IMOBILUL NR. 6468**

Oficiul de Cadastru și Publicitate Imobiliară SIBIU  
Biroul de Cadastru și Publicitate Imobiliară Medias

**A. Partea I. Descrierea imobilului**

TEREN Extravilan

Adresa: Jud. Sibiu

Nr. Crt	Nr cadastral Nr. topografic	Suprafața* (mp)	Observații / Referințe
A1		577	Sector cadastral:20 Teren neimprejmuit; Diferența de suprafață se regăsește la ID 6457

**B. Partea II. Proprietari și acte**

Inscrieri privitoare la dreptul de proprietate și alte drepturi reale		Referințe
/		
Act Administrativ nr. 226/19, din 08/01/1997 emis de CJPSDPAT SIBIU (Parcela se regăsește și în TP 568/19);		
B1	Intabulare, drept de PROPRIETATE, dobândit prin Reconstituire, cota actuala 1/1 1) ROTAR LUCREȚIA, LIPSĂ CNP	A1

**C. Partea III. SARCINI .**

Inscrieri privind dezmembramintele dreptului de proprietate, drepturi reale de garanție și sarcini	Referințe
NU SUNT	

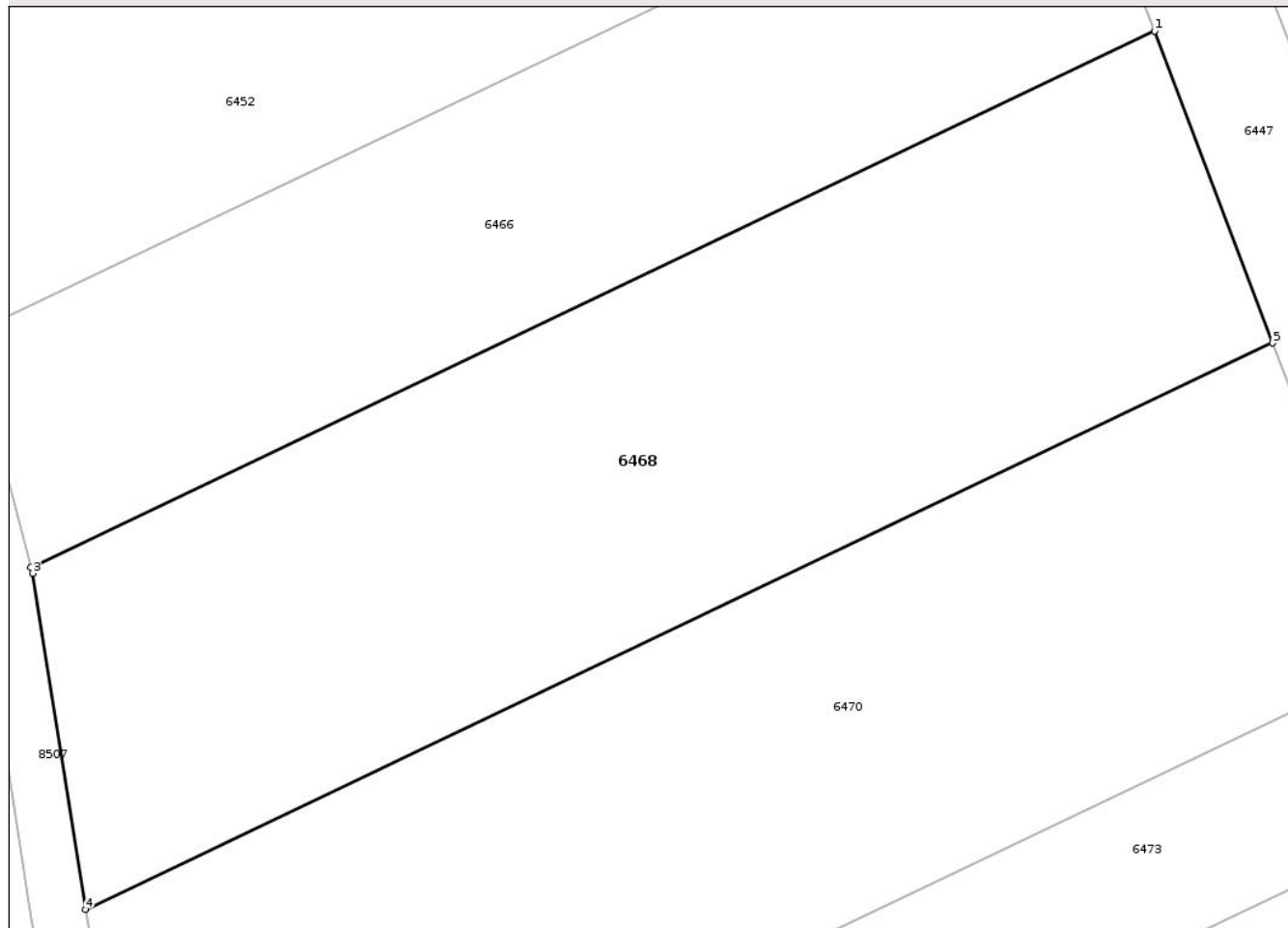
## Anexa Nr. 1 La Partea I

## Teren

Nr cadastral	Suprafața (mp)*	Observații / Referințe
	577	Diferența de suprafață se regăsește la ID 6457

\* Suprafața este determinată în planul de proiecție Stereo 70.

## DETALII LINIARE IMOBIL



## Date referitoare la teren

Crt	Categorie folosință	Intra vilan	Suprafața (mp)	Tarla	Parcelă	Nr. topo	Observații / Referințe
1	arabil	NU	577	17	468/1/29/2	-	

## Lungime Segmente

1) Valorile lungimilor segmentelor sunt obținute din proiecție în plan.

Punct început	X / Y	Punct sfârșit	X / Y	Lungime segment (** (m)
1	444.829,929 526.065,446	2	444.788,521 526.045,71	45.871
2	444.788,521 526.045,71	3	444.788,58 526.045,488	0.229
3	444.788,58 526.045,488	4	444.790,527 526.033,11	12.53
4	444.790,527 526.033,11	5	444.834,285 526.053,966	48.474
5	444.834,285 526.053,966	1	444.829,929 526.065,446	12.278

\*\* Lungimile segmentelor sunt determinate în planul de proiecție Stereo 70 și sunt rotunjite la 1 milimetru.

\*\*\* Distanța dintre puncte este formată din segmente cumulate ce sunt mai mici decât valoarea 1 milimetru.

Neutilizabil în Circuitul  
Civil



**DATE DESPRE IMOBILUL NR. 6469**

Oficiul de Cadastru și Publicitate Imobiliară SIBIU  
Biroul de Cadastru și Publicitate Imobiliară Medias

**A. Partea I. Descrierea imobilului**

TEREN Extravilan

Adresa: Jud. Sibiu

Nr. Crt	Nr cadastral Nr. topografic	Suprafața* (mp)	Observații / Referințe
A1		980	Sector cadastral:20 Teren neimprejmuit; Diferența de suprafață se regăsește la ID 6482

**B. Partea II. Proprietari și acte**

Inscrieri privitoare la dreptul de proprietate și alte drepturi reale		Referințe
/		
Act Administrativ nr. 635/19, din 02/11/1998 emis de CJPSDPAT SIBIU (titlu de proprietate);		
B1	Intabulare, drept de PROPRIETATE, dobandit prin Reconstituire, cota actuala 1/1 1) HORHOI AURELIA, LIPSĂ CNP 2) STREZA EUGENIA, LIPSĂ CNP 3) POPA IOAN, LIPSĂ CNP 4) BARBU MARIA, LIPSĂ CNP 5) POPA VASILE, LIPSĂ CNP 6) RUSU ANA, LIPSĂ CNP 7) VLAD FIRA, LIPSĂ CNP 8) POPA CONSTANTIN, LIPSĂ CNP	A1

**C. Partea III. SARCINI .**

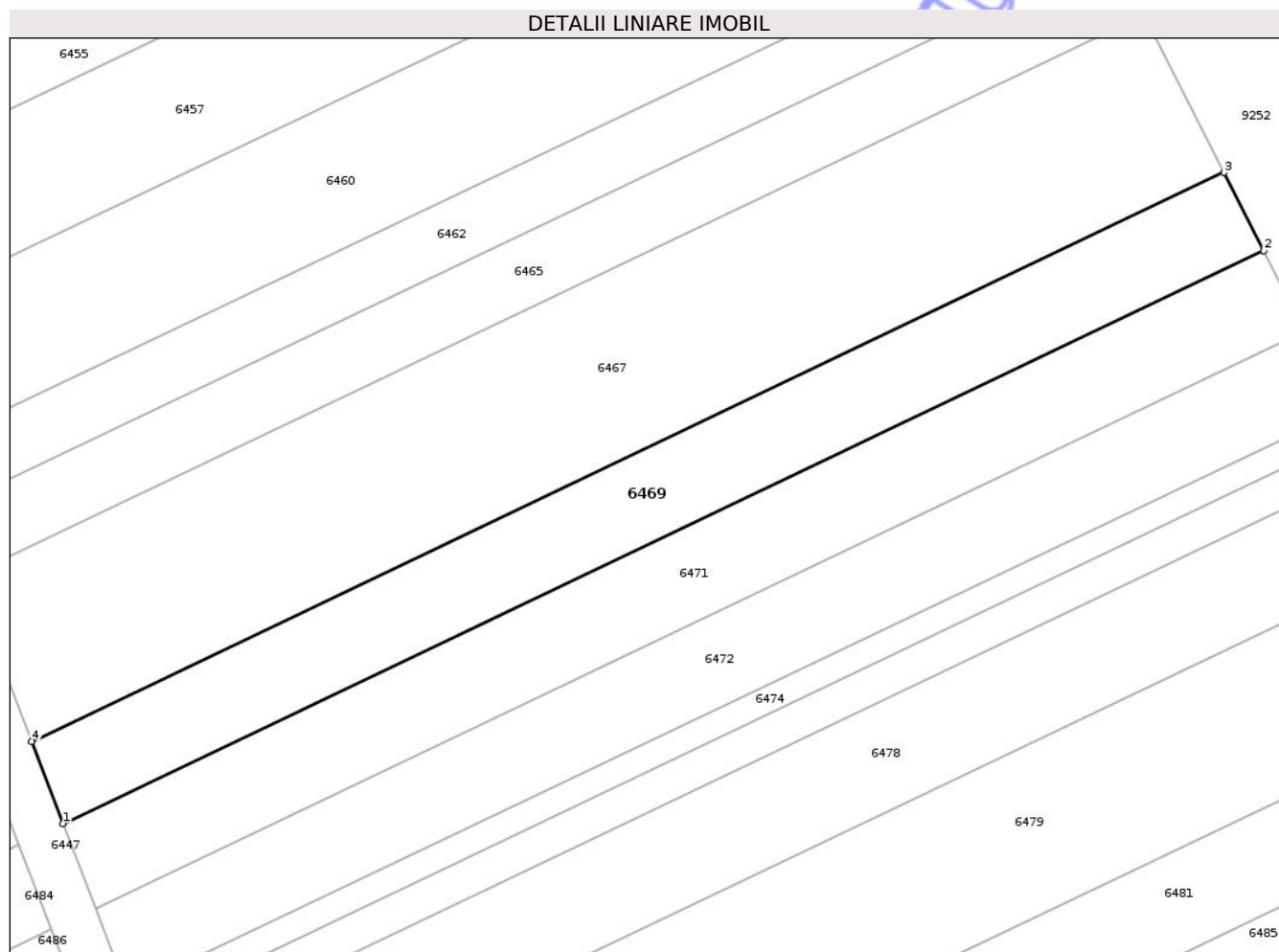
Inscrieri privind dezmembramintele dreptului de proprietate, drepturi reale de garanție și sarcini	Referințe
NU SUNT	

## Anexa Nr. 1 La Partea I

## Teren

Nr cadastral	Suprafața (mp)*	Observații / Referințe
	980	Diferența de suprafață se regăsește la ID 6482

\* Suprafața este determinată în planul de proiecție Stereo 70.



## Date referitoare la teren

Crt	Categorie folosință	Intra vilan	Suprafața (mp)	Tarla	Parcelă	Nr. topo	Observații / Referințe
1	arabil	NU	980	16	468/1/35/1	-	

## Lungime Segmente

1) Valorile lungimilor segmentelor sunt obținute din proiecție în plan.

Punct început	X / Y	Punct sfârșit	X / Y	Lungime segment (** (m)
1	444.855,94 526.009,898	2	444.966,187 526.062,444	122.129
2	444.966,187 526.062,444	3	444.962,538 526.069,622	8.052
3	444.962,538 526.069,622	4	444.853,039 526.017,432	121.301
4	444.853,039 526.017,432	1	444.855,94 526.009,898	8.073

\*\* Lungimile segmentelor sunt determinate în planul de proiecție Stereo 70 și sunt rotunjite la 1 milimetru.

\*\*\* Distanţa dintre puncte este formată din segmente cumulate ce sunt mai mici decât valoarea 1 milimetru.

Neutilizabil în Circuitul  
Civil



**DATE DESPRE IMOBILUL NR. 6470**

Oficiul de Cadastru și Publicitate Imobiliară SIBIU  
Biroul de Cadastru și Publicitate Imobiliară Medias

**A. Partea I. Descrierea imobilului**

TEREN Extravilan

Adresa: Jud. Sibiu

Nr. Crt	Nr cadastral Nr. topografic	Suprafața* (mp)	Observații / Referințe
A1		625	Sector cadastral:20 Teren neimprejmuit; Diferența de suprafață se regăsește la ID 6460

**B. Partea II. Proprietari și acte**

Inscrieri privitoare la dreptul de proprietate și alte drepturi reale		Referințe
/		
Act Administrativ nr. 567/19, din 17/07/1998 emis de CJPSDPAT SIBIU (Parcela se regăsește și în TP 282/19);		
B1	Intabulare, drept de PROPRIETATE, dobândit prin Reconstituire, cota actuala 1/1 1) DRAGOMIR VERONICA, LIPSĂ CNP	A1

**C. Partea III. SARCINI .**

Inscrieri privind dezmembramintele dreptului de proprietate, drepturi reale de garanție și sarcini	Referințe
NU SUNT	

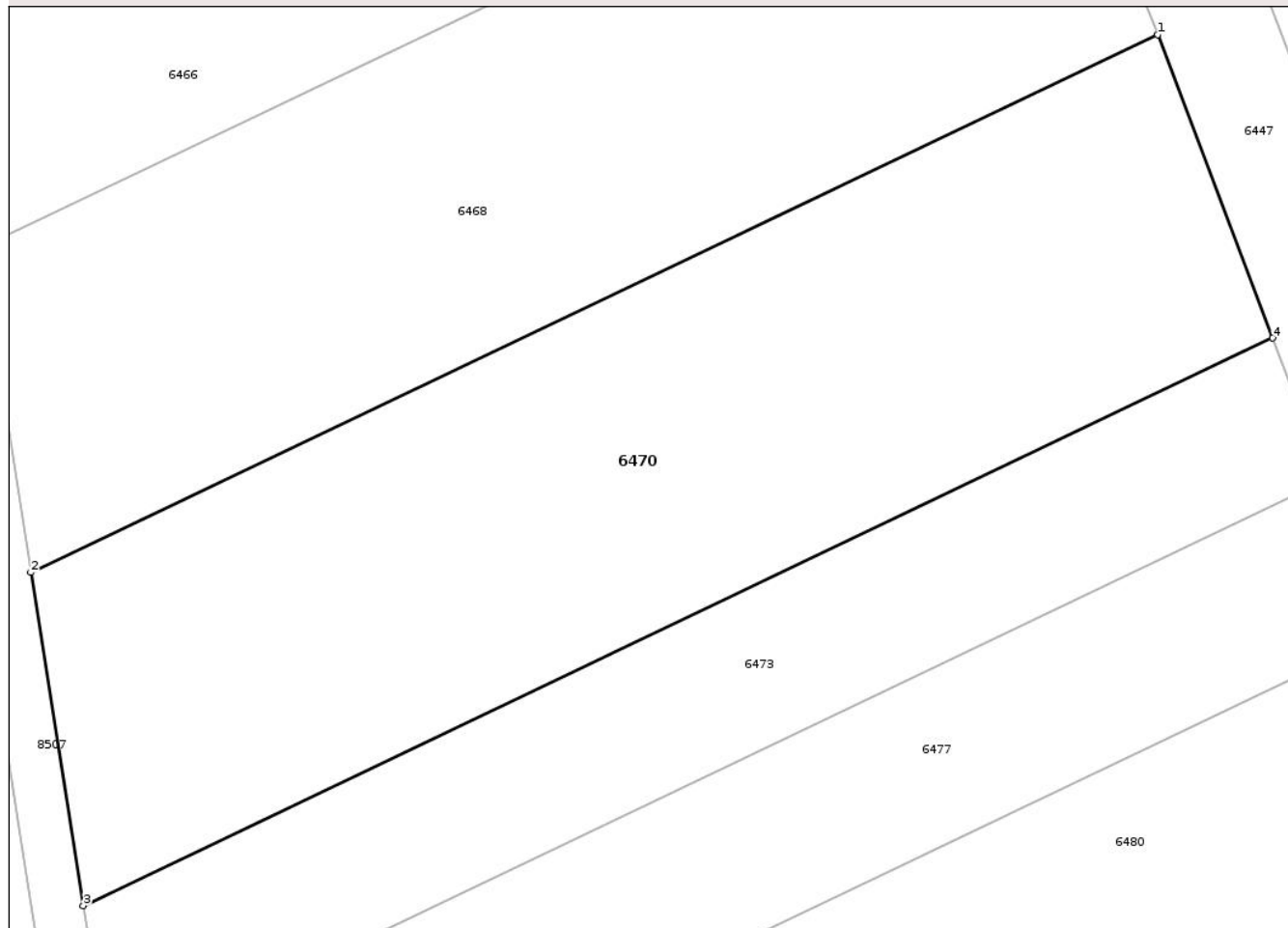
## Anexa Nr. 1 La Partea I

## Teren

Nr cadastral	Suprafața (mp)*	Observații / Referințe
	625	Diferența de suprafață se regăsește la ID 6460

\* Suprafața este determinată în planul de proiecție Stereo 70.

## DETALII LINIARE IMOBIL



## Date referitoare la teren

Crt	Categorie folosință	Intra vilan	Suprafața (mp)	Tarla	Parcelă	Nr. topo	Observații / Referințe
1	arabil	NU	625	17	468/1/30/2	-	

## Lungime Segmente

1) Valorile lungimilor segmentelor sunt obținute din proiecție în plan.

Punct început	X / Y	Punct sfârșit	X / Y	Lungime segment (** (m)
1	444.834,285 526.053,966	2	444.790,527 526.033,11	48.474
2	444.790,527 526.033,11	3	444.792,56 526.020,186	13.083
3	444.792,56 526.020,186	4	444.838,749 526.042,201	51.167
4	444.838,749 526.042,201	1	444.834,285 526.053,966	12.584

\*\* Lungimile segmentelor sunt determinate în planul de proiecție Stereo 70 și sunt rotunjite la 1 milimetru.

\*\*\* Distanţa dintre puncte este formată din segmente cumulate ce sunt mai mici decât valoarea 1 milimetru.

Neutilizabil în Circuitul  
Civil



**DATE DESPRE IMOBILUL NR. 6471**

Oficiul de Cadastru și Publicitate Imobiliară SIBIU  
Biroul de Cadastru și Publicitate Imobiliară Medias

**A. Partea I. Descrierea imobilului**

TEREN Extravilan

Adresa: Jud. Sibiu

Nr. Crt	Nr cadastral Nr. topografic	Suprafața* (mp)	Observații / Referințe
A1		1.017	Sector cadastral:20 Teren neimprejmuit;

**B. Partea II. Proprietari și acte**

Inscrieri privitoare la dreptul de proprietate și alte drepturi reale	Referințe
/	
Act Normativ nr. 7, din 13/03/1996 emis de PARLAMENTUL ROMÂNIEI (art.13 alin.15);	
B1	Inscrierea provizorie, drept de PROPRIETATE, dobandit prin Lege, cota actuala 1/1
	1) COMUNA BAZNA, CIF:4307050, Proprietar Neidentificat

**C. Partea III. SARCINI .**

Inscrieri privind dezmembramintele dreptului de proprietate, drepturi reale de garanție și sarcini	Referințe
NU SUNT	


## Anexa Nr. 1 La Partea I

## Teren

Nr cadastral	Suprafața (mp)*	Observații / Referințe
	1.017	

\* Suprafața este determinată în planul de proiecție Stereo 70.

## DETALII LINIARE IMOBIL



## Date referitoare la teren

Crt	Categorie folosință	Intra vilan	Suprafața (mp)	Tarla	Parcelă	Nr. topo	Observații / Referințe
1	arabil	NU	1.017	17	468/1/36/1	-	

## Lungime Segmente

1) Valorile lungimilor segmentelor sunt obținute din proiecție în plan.

Punct început	X / Y	Punct sfârșit	X / Y	Lungime segment (** (m)
1	444.855,94 526.009,898	2	444.858,932 526.002,128	8.327
2	444.858,932 526.002,128	3	444.969,95 526.055,041	122.983
3	444.969,95 526.055,041	4	444.966,187 526.062,444	8.305
4	444.966,187 526.062,444	1	444.855,94 526.009,898	122.129

\*\* Lungimile segmentelor sunt determinate în planul de proiecție Stereo 70 și sunt rotunjite la 1 milimetru.

\*\*\* Distanţa dintre puncte este formată din segmente cumulate ce sunt mai mici decât valoarea 1 milimetru.

Neutilizabil în Circuitul  
Civil





## DATE DESPRE IMOBILUL NR. 6472

Oficiul de Cadastru și Publicitate Imobiliară SIBIU  
Biroul de Cadastru și Publicitate Imobiliară Medias

## A. Partea I. Descrierea imobilului

TEREN Extravilan

Adresa: Jud. Sibiu

Nr. Crt	Nr cadastral Nr. topografic	Suprafața* (mp)	Observații / Referințe
A1		988	Sector cadastral:20 Teren neimprejmuit; Diferența de suprafață se regăsește la ID 6486

## B. Partea II. Proprietari și acte

Inscrieri privitoare la dreptul de proprietate și alte drepturi reale		Referințe
/		
Act Administrativ nr. 2382/19, din 04/03/2003 emis de CJPSDPAT SIBIU (titlu de proprietate);		
B1	Intabulare, drept de PROPRIETATE, dobandit prin Reconstituire, cota actuala 1/1 1) DUMA SAMSON, LIPSĂ CNP	A1

## C. Partea III. SARCINI .

Inscrieri privind dezmembramintele dreptului de proprietate, drepturi reale de garanție și sarcini	Referințe
NU SUNT	

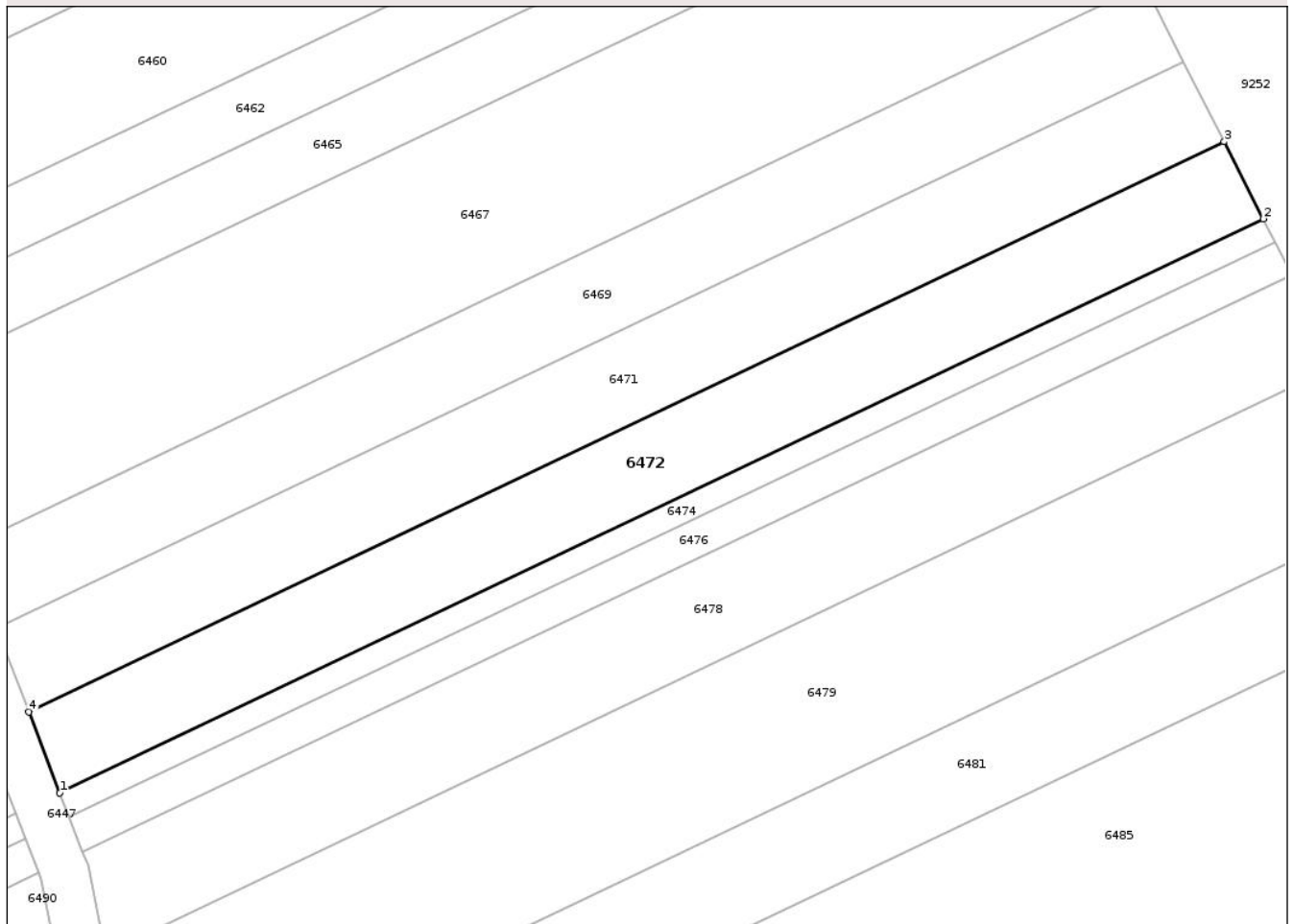
## Anexa Nr. 1 La Partea I

## Teren

Nr cadastral	Suprafața (mp)*	Observații / Referințe
	988	Diferența de suprafață se regăsește la ID 6486

\* Suprafața este determinată în planul de proiecție Stereo 70.

## DETALII LINIARE IMOBIL



## Date referitoare la teren

Crt	Categorie folosință	Intra vilan	Suprafața (mp)	Tarla	Parcelă	Nr. topo	Observații / Referințe
1	arabil	NU	988	17	468/1/37/1	-	

## Lungime Segmente

1) Valorile lungimilor segmentelor sunt obținute din proiecție în plan.

Punct început	X / Y	Punct sfârșit	X / Y	Lungime segment (** (m)
1	444.861,819 525.994,632	2	444.973,58 526.047,9	123.807
2	444.973,58 526.047,9	3	444.969,95 526.055,041	8.011
3	444.969,95 526.055,041	4	444.858,932 526.002,128	122.983
4	444.858,932 526.002,128	1	444.861,819 525.994,632	8.032

\*\* Lungimile segmentelor sunt determinate în planul de proiecție Stereo 70 și sunt rotunjite la 1 milimetru.

\*\*\* Distanţa dintre puncte este formată din segmente cumulate ce sunt mai mici decât valoarea 1 milimetru.

Neutilizabil în Circuitul  
Civil



**DATE DESPRE IMOBILUL NR. 6473**

Oficiul de Cadastru și Publicitate Imobiliară SIBIU  
Biroul de Cadastru și Publicitate Imobiliară Medias

**A. Partea I. Descrierea imobilului**

TEREN Extravilan

Adresa: Jud. Sibiu

Nr. Crt	Nr cadastral Nr. topografic	Suprafața* (mp)	Observații / Referințe
A1		304	Sector cadastral:20 Teren neimprejmuit;

**B. Partea II. Proprietari și acte**

Inscrieri privitoare la dreptul de proprietate și alte drepturi reale	Referințe
/	
Act Normativ nr. 7, din 13/03/1996 emis de PARLAMENTUL ROMÂNIEI (art.13 alin.15);	
B1	Inscrierea provizorie, drept de PROPRIETATE, dobandit prin Lege, cota actuala 1/1
	1) COMUNA BAZNA, CIF:4307050, Proprietar Neidentificat

**C. Partea III. SARCINI .**

Inscrieri privind dezmembramintele dreptului de proprietate, drepturi reale de garanție și sarcini	Referințe
NU SUNT	

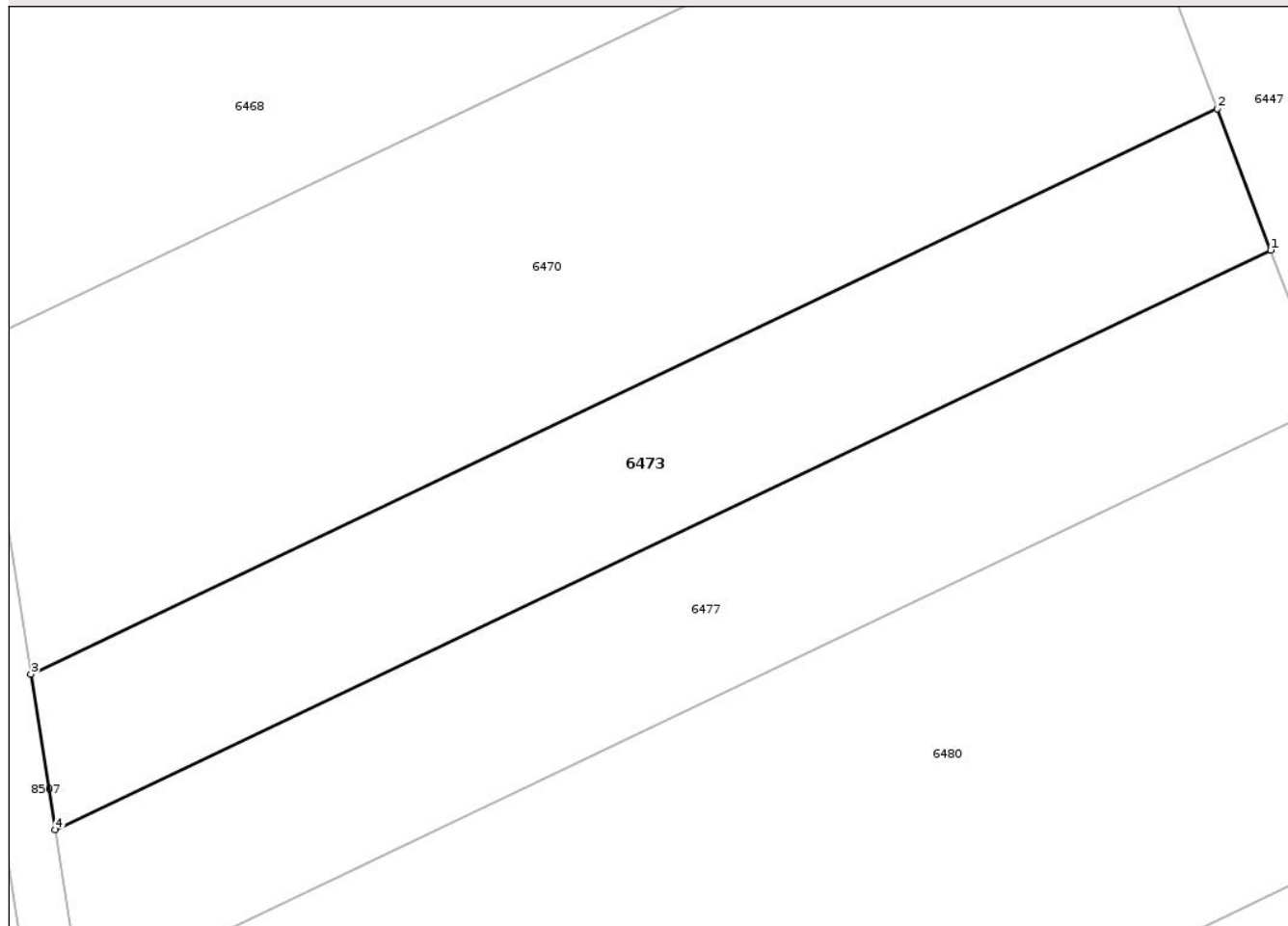
## Anexa Nr. 1 La Partea I

## Teren

Nr cadastral	Suprafața (mp)*	Observații / Referințe
	304	

\* Suprafața este determinată în planul de proiecție Stereo 70.

## DETALII LINIARE IMOBIL



## Date referitoare la teren

Crt	Categorie folosință	Intra vilan	Suprafața (mp)	Tarla	Parcelă	Nr. topo	Observații / Referințe
1	arabil	NU	304	17	468/1/31/2	-	

## Lungime Segmente

1) Valorile lungimilor segmentelor sunt obținute din proiecție în plan.

Punct început	X / Y	Punct sfârșit	X / Y	Lungime segment (** (m)
1	444.840,838 526.036,696	2	444.838,749 526.042,201	5.888
2	444.838,749 526.042,201	3	444.792,56 526.020,186	51.167
3	444.792,56 526.020,186	4	444.793,512 526.014,139	6.122
4	444.793,512 526.014,139	1	444.840,838 526.036,696	52.427

\*\* Lungimile segmentelor sunt determinate în planul de proiecție Stereo 70 și sunt rotunjite la 1 milimetru.

\*\*\* Distanţa dintre puncte este formată din segmente cumulate ce sunt mai mici decât valoarea 1 milimetru.

Neutilizabil în Circuitul  
Civil



**DATE DESPRE IMOBILUL NR. 6474**

Oficiul de Cadastru și Publicitate Imobiliară SIBIU  
Biroul de Cadastru și Publicitate Imobiliară Medias

**A. Partea I. Descrierea imobilului**

TEREN Extravilan

Adresa: Jud. Sibiu

Nr. Crt	Nr cadastral Nr. topografic	Suprafața* (mp)	Observații / Referințe
A1		303	Sector cadastral:20 Teren neimprejmuit; Diferența de suprafață se regăsește la ID 6488

**B. Partea II. Proprietari și acte**

Inscrieri privitoare la dreptul de proprietate și alte drepturi reale		Referințe
/		
Act Administrativ nr. 2392/19, din 04/03/2003 emis de CJPSDPAT SIBIU (titlu de proprietate);		
B1	Intabulare, drept de PROPRIETATE, dobandit prin Reconstituire, cota actuala 1/1 1) POPA OLIMPIU, LIPSĂ CNP 2) POPA NICOLAE, LIPSĂ CNP 3) POPA ILIE, LIPSĂ CNP 4) POPA AUREL, LIPSĂ CNP 5) POPA IOAN, LIPSĂ CNP 6) SOLOMON FIRA, LIPSĂ CNP 7) BÎRSAN ANA, LIPSĂ CNP 8) HOC MARIA, LIPSĂ CNP	A1

**C. Partea III. SARCINI .**

Inscrieri privind dezmembramintele dreptului de proprietate, drepturi reale de garanție și sarcini	Referințe
NU SUNT	

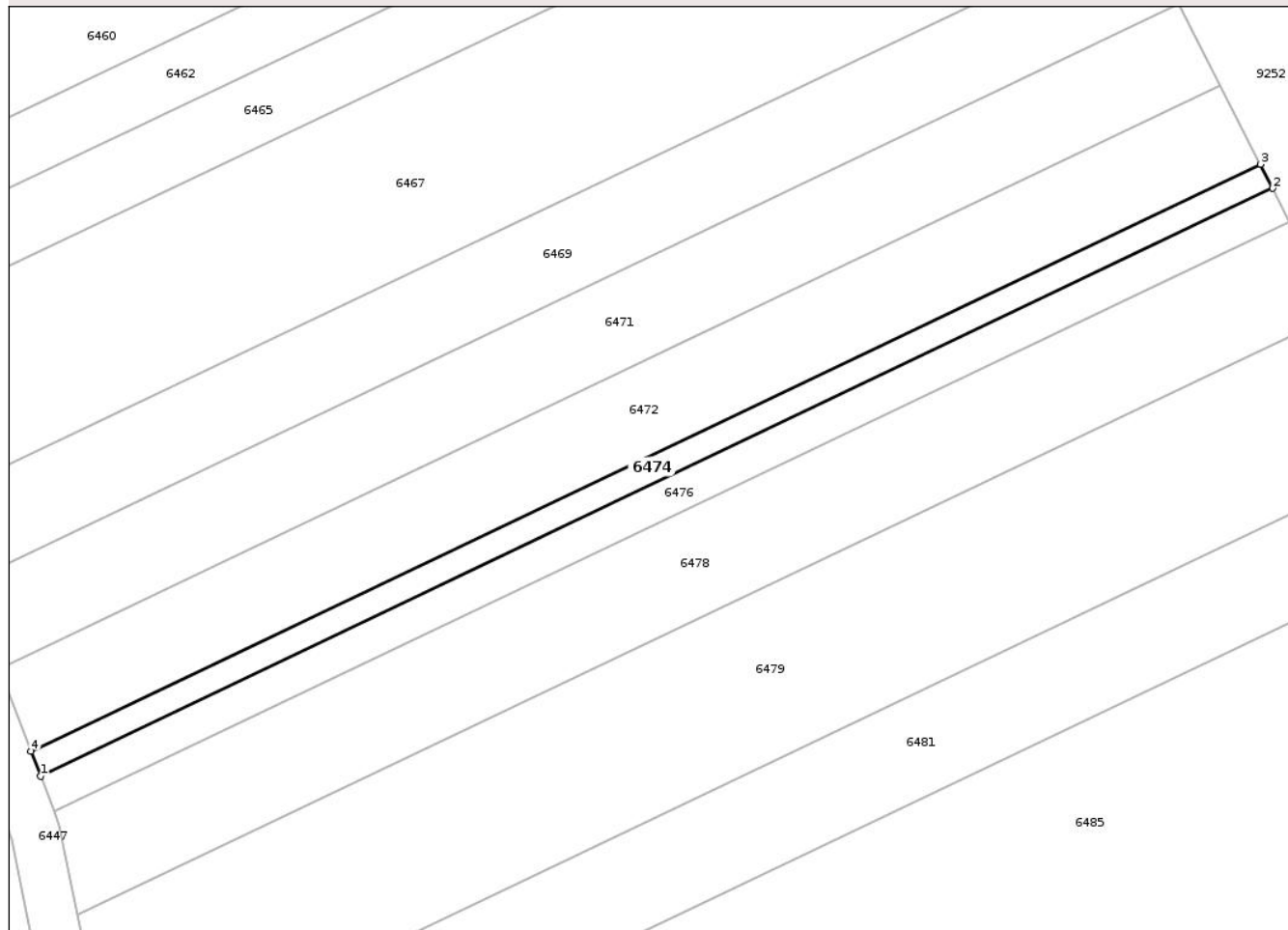
## Anexa Nr. 1 La Partea I

## Teren

Nr cadastral	Suprafața (mp)*	Observații / Referințe
	303	Diferența de suprafață se regăsește la ID 6488

\* Suprafața este determinată în planul de proiecție Stereo 70.

## DETALII LINIARE IMOBIL



## Date referitoare la teren

Crt	Categorie folosință	Intra vilan	Suprafața (mp)	Tarla	Parcelă	Nr. topo	Observații / Referințe
1	arabil	NU	303	16	468/1/38/1	-	

## Lungime Segmente

1) Valorile lungimilor segmentelor sunt obținute din proiecție în plan.

Punct început	X / Y	Punct sfârșit	X / Y	Lungime segment (** (m)
1	444.862,701 525.992,341	2	444.974,689 526.045,718	124.058
2	444.974,689 526.045,718	3	444.973,58 526.047,9	2.448
3	444.973,58 526.047,9	4	444.861,819 525.994,632	123.807
4	444.861,819 525.994,632	1	444.862,701 525.992,341	2.454

\*\* Lungimile segmentelor sunt determinate în planul de proiecție Stereo 70 și sunt rotunjite la 1 milimetru.

\*\*\* Distanţa dintre puncte este formată din segmente cumulate ce sunt mai mici decât valoarea 1 milimetru.

Neutilizabil în Circuitul  
Civil





## DATE DESPRE IMOBILUL NR. 6476

Oficiul de Cadastru și Publicitate Imobiliară SIBIU  
Biroul de Cadastru și Publicitate Imobiliară Medias

## A. Partea I. Descrierea imobilului

TEREN Extravilan

Adresa: Jud. Sibiu

Nr. Crt	Nr cadastral Nr. topografic	Suprafața* (mp)	Observații / Referințe
A1		420	Sector cadastral:20 Teren neimprejmuit; Diferența de suprafață se regăsește la ID 6489

## B. Partea II. Proprietari și acte

Inscrieri privitoare la dreptul de proprietate și alte drepturi reale		Referințe
/		
Act Administrativ nr. 2384/19, din 04/03/2003 emis de CJPSDPAT SIBIU (titlu de proprietate);		
B1	Intabulare, drept de PROPRIETATE, dobandit prin Reconstituire, cota actuala 1/1 1) BĂNCEU NICOLAE, LIPSĂ CNP	A1

## C. Partea III. SARCINI .

Inscrieri privind dezmembramintele dreptului de proprietate, drepturi reale de garanție și sarcini	Referințe
NU SUNT	

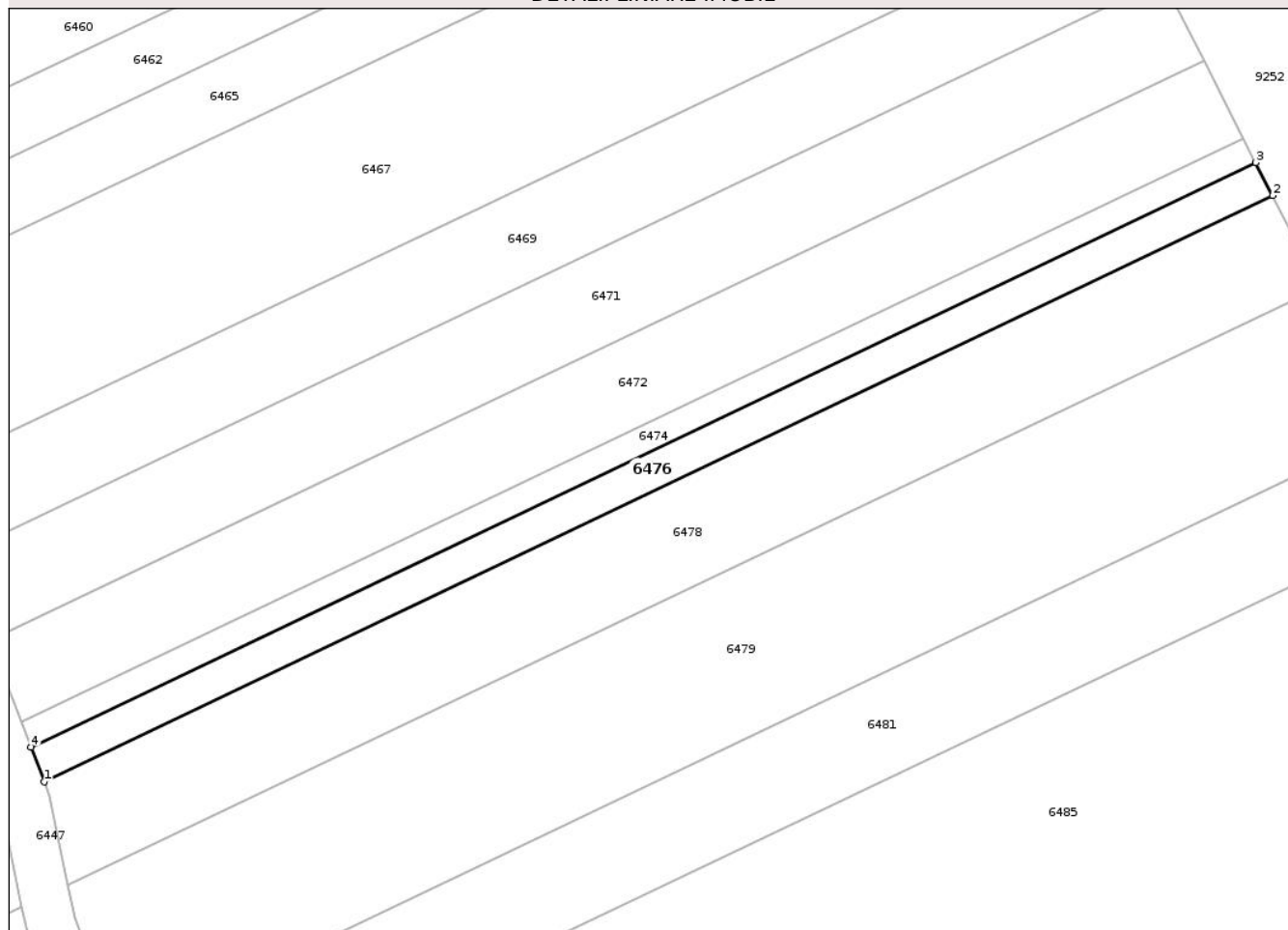
## Anexa Nr. 1 La Partea I

## Teren

Nr cadastral	Suprafața (mp)*	Observații / Referințe
	420	Diferența de suprafață se regăsește la ID 6489

\* Suprafața este determinată în planul de proiecție Stereo 70.

## DETALII LINIARE IMOBIL



## Date referitoare la teren

Crt	Categorie folosință	Intra vilan	Suprafața (mp)	Tarla	Parcelă	Nr. topo	Observații / Referințe
1	arabil	NU	420	17	468/1/39/1	-	

## Lungime Segmente

1) Valorile lungimilor segmentelor sunt obținute din proiecție în plan.

Punct început	X / Y	Punct sfârșit	X / Y	Lungime segment (** (m)
1	444.863,92 525.989,174	2	444.976,223 526.042,7	124.407
2	444.976,223 526.042,7	3	444.974,689 526.045,718	3.385
3	444.974,689 526.045,718	4	444.862,701 525.992,341	124.058
4	444.862,701 525.992,341	1	444.863,92 525.989,174	3.394

\*\* Lungimile segmentelor sunt determinate în planul de proiecție Stereo 70 și sunt rotunjite la 1 milimetru.

\*\*\* Distanţa dintre puncte este formată din segmente cumulate ce sunt mai mici decât valoarea 1 milimetru.

Neutilizabil în Circuitul  
Civil



**DATE DESPRE IMOBILUL NR. 6477**

Oficiul de Cadastru și Publicitate Imobiliară SIBIU  
Biroul de Cadastru și Publicitate Imobiliară Medias

**A. Partea I. Descrierea imobilului**

TEREN Extravilan

Adresa: Jud. Sibiu

Nr. Crt	Nr cadastral Nr. topografic	Suprafața* (mp)	Observații / Referințe
A1		339	Sector cadastral:20 Teren neimprejmuit; Diferența de suprafață se regăsește la ID 6465

**B. Partea II. Proprietari și acte**

Inscrieri privitoare la dreptul de proprietate și alte drepturi reale		Referințe
/		
Act Administrativ nr. 529/19, din 13/05/1998 emis de CJPSDPAT SIBIU (Parcela se regăsește și în TP 381/19);		
B1	Intabulare, drept de PROPRIETATE, dobândit prin Reconstituire, cota actuala 1/1 1) POPA MARIA, LIPSĂ CNP 2) POPA FIRA, LIPSĂ CNP 3) BUAR ANA, LIPSĂ CNP 4) MAN IDIFTA, LIPSĂ CNP	A1

**C. Partea III. SARCINI .**

Inscrieri privind dezmembramintele dreptului de proprietate, drepturi reale de garanție și sarcini	Referințe
NU SUNT	

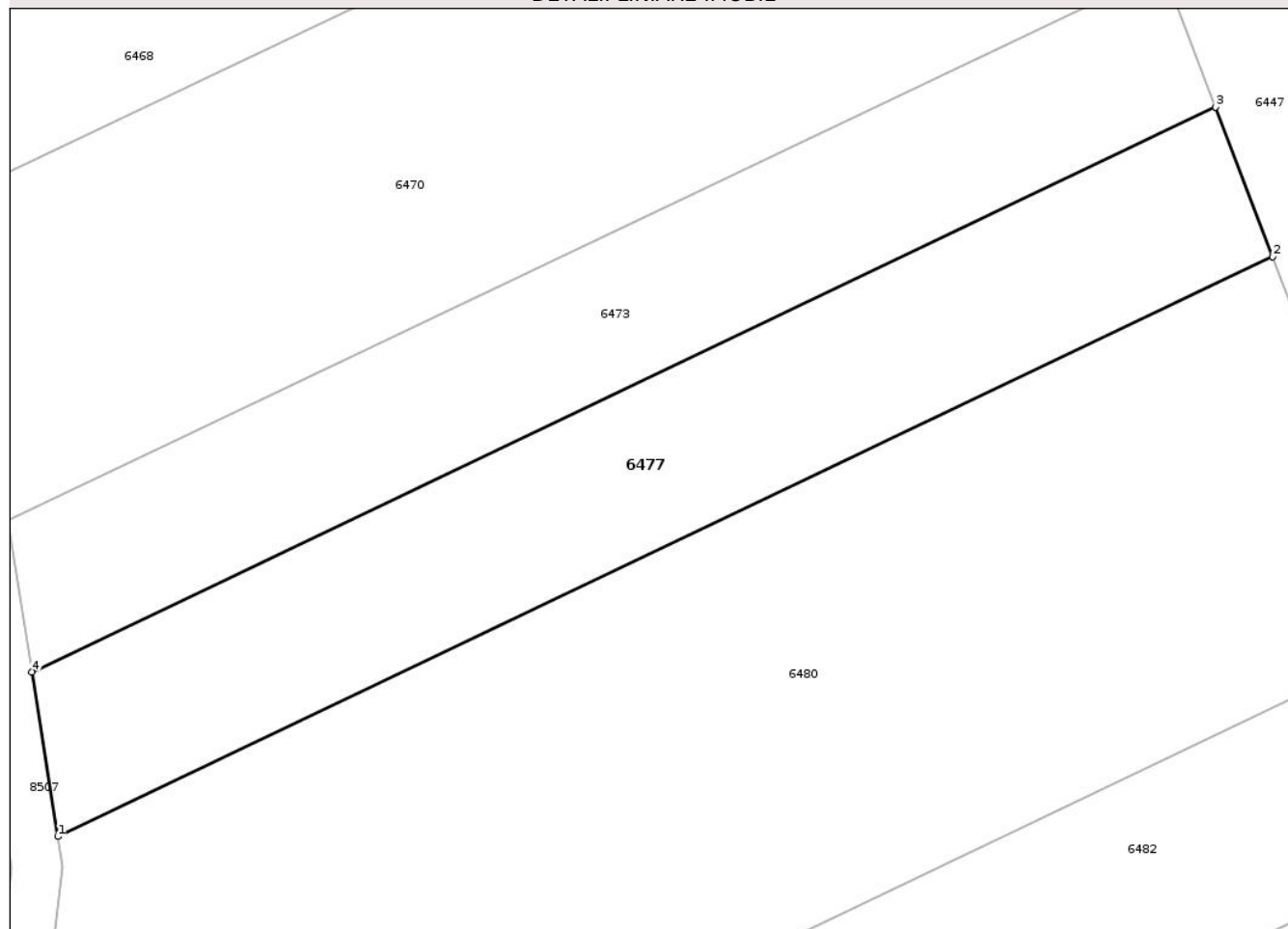
## Anexa Nr. 1 La Partea I

## Teren

Nr cadastral	Suprafața (mp)*	Observații / Referințe
	339	Diferența de suprafață se regăsește la ID 6465

\* Suprafața este determinată în planul de proiecție Stereo 70.

## DETALII LINIARE IMOBIL



## Date referitoare la teren

Crt	Categorie folosință	Intra vilan	Suprafața (mp)	Tarla	Parcelă	Nr. topo	Observații / Referințe
1	arabil	NU	339	17	468/1/33/2	-	

## Lungime Segmente

1) Valorile lungimilor segmentelor sunt obținute din proiecție în plan.

Punct început	X / Y	Punct sfârșit	X / Y	Lungime segment (** (m)
1	444.794,546 526.007,563	2	444.843,11 526.030,709	53.798
2	444.843,11 526.030,709	3	444.840,838 526.036,696	6.403
3	444.840,838 526.036,696	4	444.793,512 526.014,139	52.427
4	444.793,512 526.014,139	1	444.794,546 526.007,563	6.657

\*\* Lungimile segmentelor sunt determinate în planul de proiecție Stereo 70 și sunt rotunjite la 1 milimetru.

\*\*\* Distanţa dintre puncte este formată din segmente cumulate ce sunt mai mici decât valoarea 1 milimetru.

Neutilizabil în Circuitul  
Civil



**DATE DESPRE IMOBILUL NR. 6478**

Oficiul de Cadastru și Publicitate Imobiliară SIBIU  
Biroul de Cadastru și Publicitate Imobiliară Medias

**A. Partea I. Descrierea imobilului**

TEREN Extravilan

Adresa: Jud. Sibiu

Nr. Crt	Nr cadastral Nr. topografic	Suprafața* (mp)	Observații / Referințe
A1		1.182	Sector cadastral:20 Teren neimprejmuit; Diferența de suprafață se regăsește la ID 6496

**B. Partea II. Proprietari și acte**

Inscrieri privitoare la dreptul de proprietate și alte drepturi reale		Referințe
/		
Act Administrativ nr. 356/19, din 07/09/1995 emis de CJPSDPAT SIBIU (Parcela se regăsește și în TP 517/19);		
B1	Intabulare, drept de PROPRIETATE, dobândit prin Reconstituire, cota actuala 1/1 1) BĂNCEU EUFIMIA, LIPSĂ CNP 2) DRAGOMIR MIHAI, LIPSĂ CNP 3) DRAGOMIR ILIE, LIPSĂ CNP 4) DRAGOMIR ANUȚA, LIPSĂ CNP	A1

**C. Partea III. SARCINI .**

Inscrieri privind dezmembramintele dreptului de proprietate, drepturi reale de garanție și sarcini	Referințe
NU SUNT	

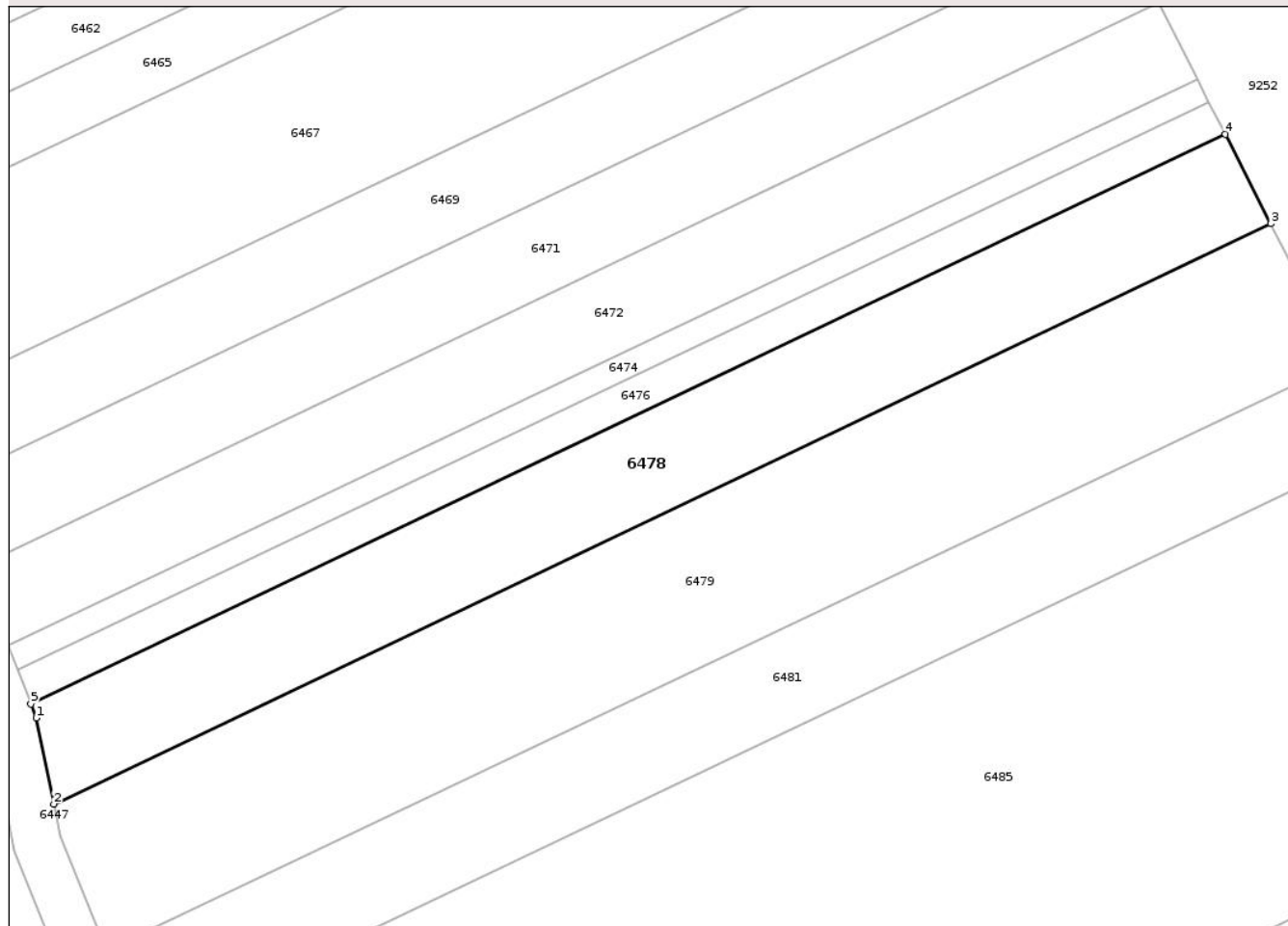
## Anexa Nr. 1 La Partea I

## Teren

Nr cadastral	Suprafața (mp)*	Observații / Referințe
	1.182	Diferența de suprafață se regăsește la ID 6496

\* Suprafața este determinată în planul de proiecție Stereo 70.

## DETALII LINIARE IMOBIL



## Date referitoare la teren

Crt	Categorie folosință	Intra vilan	Suprafața (mp)	Tarla	Parcelă	Nr. topo	Observații / Referințe
1	arabil	NU	1.182	17	468/1/40/1	-	Nr. Parcelă 468/1/50 greșit în TP

## Lungime Segmente

1) Valorile lungimilor segmentelor sunt obținute din proiecție în plan.

Punct început	X / Y	Punct sfârșit	X / Y	Lungime segment (** (m)
1	444.864,425 525.987,863	2	444.866,076 525.979,763	8.267
2	444.866,076 525.979,763	3	444.980,494 526.034,297	126.75
3	444.980,494 526.034,297	4	444.976,223 526.042,7	9.426
4	444.976,223 526.042,7	5	444.863,92 525.989,174	124.407
5	444.863,92 525.989,174	1	444.864,425 525.987,863	1.404

\*\* Lungimile segmentelor sunt determinate în planul de proiecție Stereo 70 și sunt rotunjite la 1 milimetru.

\*\*\* Distanța dintre puncte este formată din segmente cumulate ce sunt mai mici decât valoarea 1 milimetru.

Neutilizabil în Circuitul  
Civil



**DATE DESPRE IMOBILUL NR. 6151**

Oficiul de Cadastru și Publicitate Imobiliară SIBIU  
Biroul de Cadastru și Publicitate Imobiliară Medias

**A. Partea I. Descrierea imobilului**

TEREN Extravilan

Adresa: Jud. Sibiu

Nr. Crt	Nr cadastral Nr. topografic	Suprafața* (mp)	Observații / Referințe
A1		3.800	Sector cadastral:21 Teren neimprejmuit;

**B. Partea II. Proprietari și acte**

Inscrieri privitoare la dreptul de proprietate și alte drepturi reale	Referințe
/	
Act Normativ nr. 7, din 13/03/1996 emis de PARLAMENTUL ROMÂNIEI (art. 13 alin 15);	
B1	Inscrierea provizorie, drept de PROPRIETATE, dobandit prin Lege, cota actuala 1/1
	1) COMUNA BAZNA, CIF:4307050, Proprietar neidentificat

**C. Partea III. SARCINI .**

Inscrieri privind dezmembramintele dreptului de proprietate, drepturi reale de garanție și sarcini	Referințe
NU SUNT	

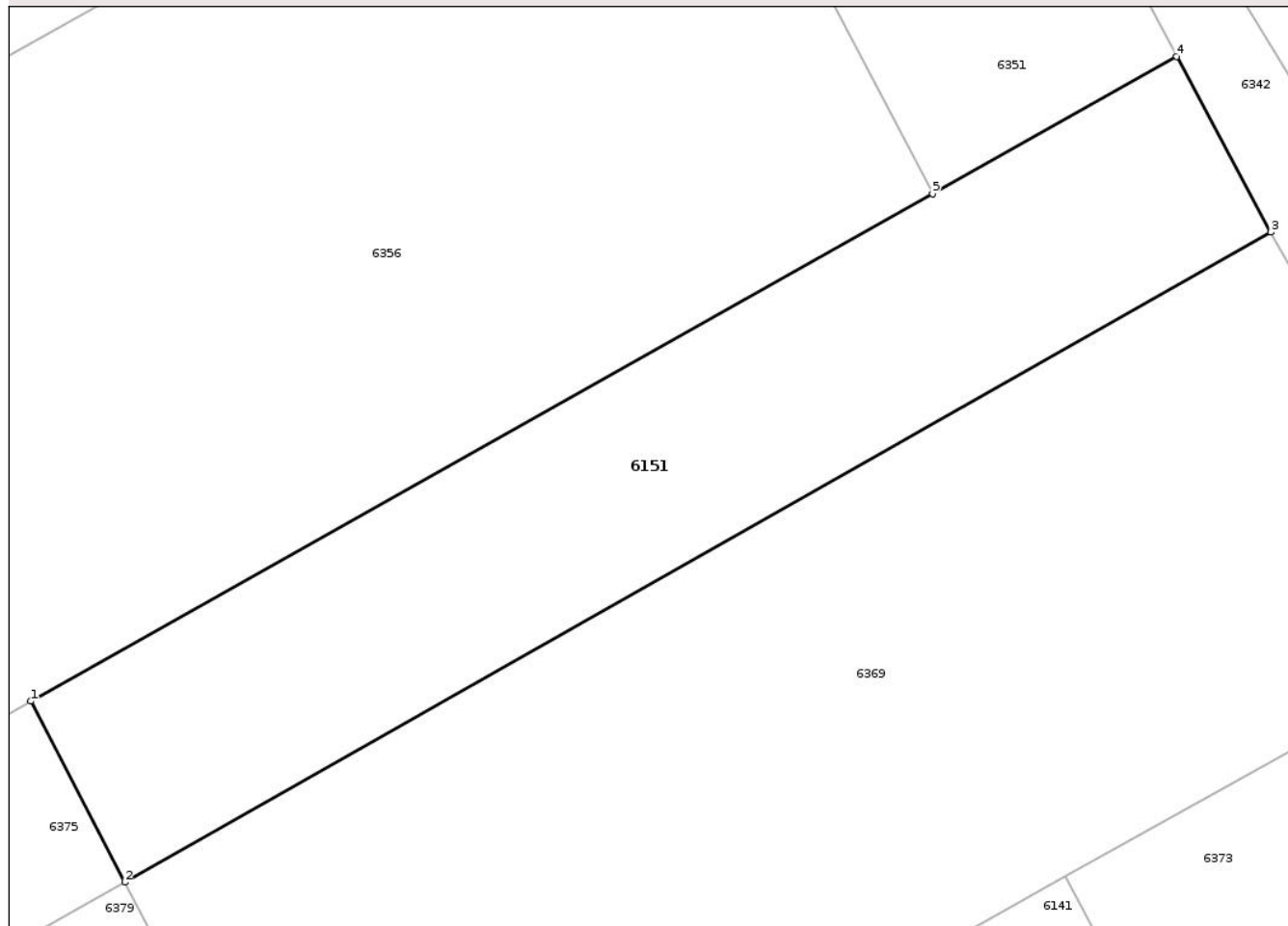
## Anexa Nr. 1 La Partea I

## Teren

Nr cadastral	Suprafața (mp)*	Observații / Referințe
	3.800	

\* Suprafața este determinată în planul de proiecție Stereo 70.

## DETALII LINIARE IMOBIL



## Date referitoare la teren

Crt	Categorie folosință	Intravilan	Suprafața (mp)	Tarla	Parcelă	Nr. topo	Observații / Referințe
1	faneata	NU	3.800	16	451/6	-	

## Lungime Segmente

1) Valorile lungimilor segmentelor sunt obținute din proiecție în plan.

Punct început	X / Y	Punct sfârșit	X / Y	Lungime segment (** (m)
1	445.264,443 525.792,326	2	445.275,677 525.770,686	24.382
2	445.275,677 525.770,686	3	445.412,871 525.848,437	157.694
3	445.412,871 525.848,437	4	445.401,594 525.869,485	23.879
4	445.401,594 525.869,485	5	445.372,386 525.853,053	33.513
5	445.372,386 525.853,053	1	445.264,443 525.792,326	123.852

\*\* Lungimile segmentelor sunt determinate în planul de proiecție Stereo 70 și sunt rotunjite la 1 milimetru.

\*\*\* Distanța dintre puncte este formată din segmente cumulate ce sunt mai mici decât valoarea 1 milimetru.

Neutilizabil în Circuitul  
Civil





## DATE DESPRE IMOBILUL NR. 6300

Oficiul de Cadastru și Publicitate Imobiliară SIBIU  
Biroul de Cadastru și Publicitate Imobiliară Medias

## A. Partea I. Descrierea imobilului

TEREN Extravilan

Adresa: Jud. Sibiu

Nr. Crt	Nr cadastral Nr. topografic	Suprafața* (mp)	Observații / Referințe
A1		13.500	Sector cadastral:21 Teren neimprejmuit;

## B. Partea II. Proprietari și acte

Inscrieri privitoare la dreptul de proprietate și alte drepturi reale	Referințe
/	
Act Normativ nr. 7, din 13/03/1996 emis de PARLAMENTUL ROMÂNIEI (art. 13 alin 15);	
B1	A1
Inscrierea provizorie, drept de PROPRIETATE, dobandit prin Lege, cota actuala 1/1	
1) COMUNA BAZNA, CIF:4307050, Proprietar neidentificat	

## C. Partea III. SARCINI .

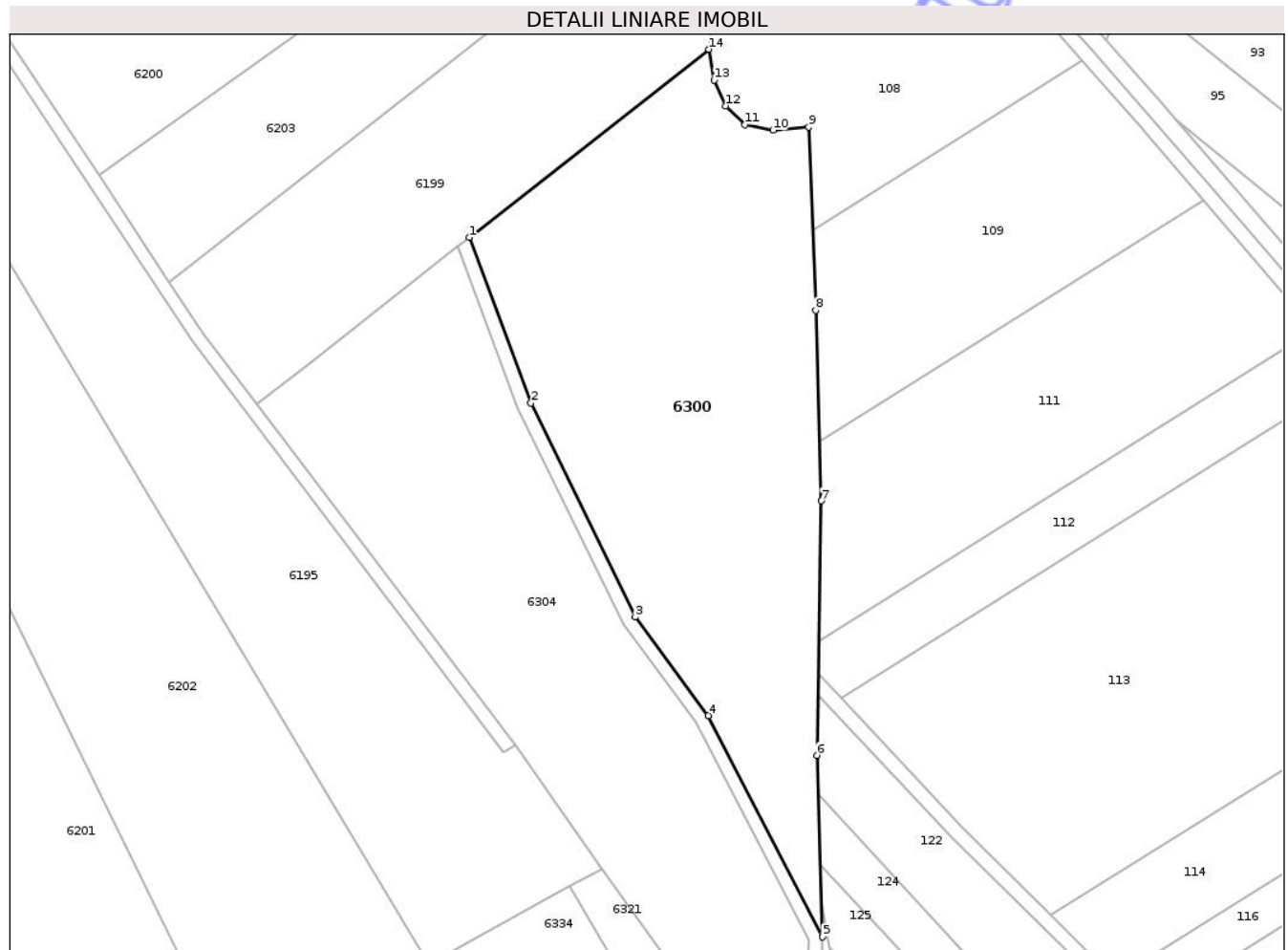
Inscrieri privind dezmembramintele dreptului de proprietate, drepturi reale de garanție și sarcini	Referințe
NU SUNT	

## Anexa Nr. 1 La Partea I

## Teren

Nr cadastral	Suprafața (mp)*	Observații / Referințe
	13.500	

\* Suprafața este determinată în planul de proiecție Stereo 70.



## Date referitoare la teren

Crt	Categorie folosință	Intra vilan	Suprafața (mp)	Tarla	Parcelă	Nr. topo	Observații / Referințe
1	arabil	NU	13.500	16	359	-	

## Lungime Segmente

1) Valorile lungimilor segmentelor sunt obținute din proiecție în plan.

Punct început	X / Y	Punct sfârșit	X / Y	Lungime segment (** (m)
1	446.106,797 526.382,449	2	446.124,528 526.335,008	50.646
2	446.124,528 526.335,008	3	446.154,415 526.273,577	68.315
3	446.154,415 526.273,577	4	446.175,434 526.245,39	35.161
4	446.175,434 526.245,39	5	446.208,247 526.181,902	71.466
5	446.208,247 526.181,902	6	446.206,562 526.233,959	52.084

Punct început	X / Y	Punct sfârşit	X / Y	Lungime segment (** (m)
6	446.206,562 526.233,959	7	446.207,888 526.306,949	73.002
7	446.207,888 526.306,949	8	446.206,223 526.361,557	54.633
8	446.206,223 526.361,557	9	446.204,224 526.414,166	52.647
9	446.204,224 526.414,166	10	446.193,999 526.413,234	10.268
10	446.193,999 526.413,234	11	446.185,982 526.414,75	8.159
11	446.185,982 526.414,75	12	446.180,349 526.420,165	7.813
12	446.180,349 526.420,165	13	446.177,098 526.427,526	8.048
13	446.177,098 526.427,526	14	446.175,582 526.436,406	9.008
14	446.175,582 526.436,406	1	446.106,797 526.382,449	87.423

\*\* Lungimile segmentelor sunt determinate în planul de proiecţie Stereo 70 şi sunt rotunjite la 1 milimetru.

\*\*\* Distanţa dintre puncte este formată din segmente cumulate ce sunt mai mici decât valoarea 1 milimetru.



**DATE DESPRE IMOBILUL NR. 6304**

Oficiul de Cadastru și Publicitate Imobiliară SIBIU  
 Biroul de Cadastru și Publicitate Imobiliară Medias

**A. Partea I. Descrierea imobilului**

TEREN Extravilan

Adresa: Jud. Sibiu

Nr. Crt	Nr cadastral Nr. topografic	Suprafața* (mp)	Observații / Referințe
A1		12.000	Sector cadastral:21 Teren neimprejmuit;

**B. Partea II. Proprietari și acte**

Inscrieri privitoare la dreptul de proprietate și alte drepturi reale	Referințe
/	
Act Normativ nr. 7, din 13/03/1996 emis de PARLAMENTUL ROMÂNIEI (art. 13 alin 15);	
B1	Inscrierea provizorie, drept de PROPRIETATE, dobandit prin Lege, cota actuala 1/1
	1) COMUNA BAZNA, CIF:4307050, Proprietar neidentificat

**C. Partea III. SARCINI .**

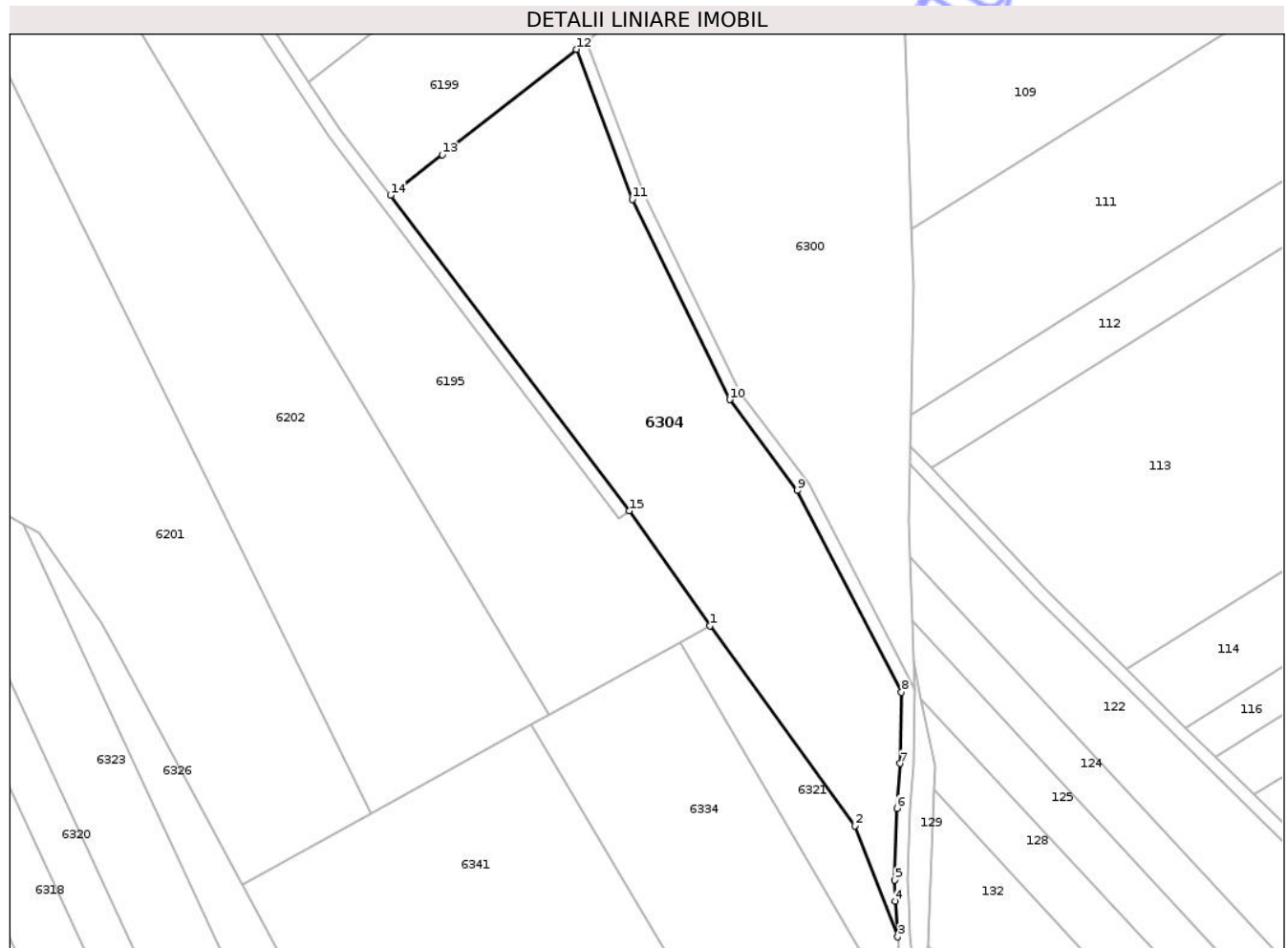
Inscrieri privind dezmembramintele dreptului de proprietate, drepturi reale de garanție și sarcini	Referințe
NU SUNT	

## Anexa Nr. 1 La Partea I

## Teren

Nr cadastral	Suprafața (mp)*	Observații / Referințe
	12.000	

\* Suprafața este determinată în planul de proiecție Stereo 70.



## Date referitoare la teren

Crt	Categorie folosință	Intra vilan	Suprafața (mp)	Tarla	Parcelă	Nr. topo	Observații / Referințe
1	faneata	NU	12.000	16	370	-	

## Lungime Segmente

1) Valorile lungimilor segmentelor sunt obținute din proiecție în plan.

Punct început	X / Y	Punct sfârșit	X / Y	Lungime segment (** (m)
1	446.144,839 526.201,43	2	446.189,864 526.139,587	76.497
2	446.189,864 526.139,587	3	446.203,046 526.105,243	36.786
3	446.203,046 526.105,243	4	446.202,375 526.116,323	11.1
4	446.202,375 526.116,323	5	446.202,203 526.122,824	6.503
5	446.202,203 526.122,824	6	446.202,776 526.145,012	22.195

Punct început	X / Y	Punct sfârşit	X / Y	Lungime segment (** (m)
6	446.202,776 526.145,012	7	446.203,828 526.158,906	13.935
7	446.203,828 526.158,906	8	446.204,23 526.180,964	22.061
8	446.204,23 526.180,964	9	446.171,96 526.243,381	70.265
9	446.171,96 526.243,381	10	446.150,983 526.271,488	35.072
10	446.150,983 526.271,488	11	446.120,861 526.333,395	68.846
11	446.120,861 526.333,395	12	446.103,495 526.379,859	49.603
12	446.103,495 526.379,859	13	446.061,971 526.347,286	52.775
13	446.061,971 526.347,286	14	446.045,91 526.334,688	20.413
14	446.045,91 526.334,688	15	446.119,959 526.237,053	122.539
15	446.119,959 526.237,053	1	446.144,839 526.201,43	43.451

\*\* Lungimile segmentelor sunt determinate în planul de proiecție Stereo 70 și sunt rotunjite la 1 milimetru.

\*\*\* Distanța dintre puncte este formată din segmente cumulate ce sunt mai mici decât valoarea 1 milimetru.



**DATE DESPRE IMOBILUL NR. 6306**

Oficiul de Cadastru și Publicitate Imobiliară SIBIU  
Biroul de Cadastru și Publicitate Imobiliară Medias

**A. Partea I. Descrierea imobilului**

TEREN Extravilan

Adresa: Jud. Sibiu

Nr. Crt	Nr cadastral Nr. topografic	Suprafața* (mp)	Observații / Referințe
A1		5.000	Sector cadastral:21 Teren neimprejmuit;

**B. Partea II. Proprietari și acte**

Inscrieri privitoare la dreptul de proprietate și alte drepturi reale	Referințe
/	
Act Administrativ nr. 275/19, din 07/02/1997 emis de CJPSDPAT SIBIU (titlu de proprietate);	
B1	A1
Intabulare, drept de PROPRIETATE, dobandit prin Reconstituire, cota actuala 1/1	
1) MAN IOAN, LIPSĂ CNP	

**C. Partea III. SARCINI .**

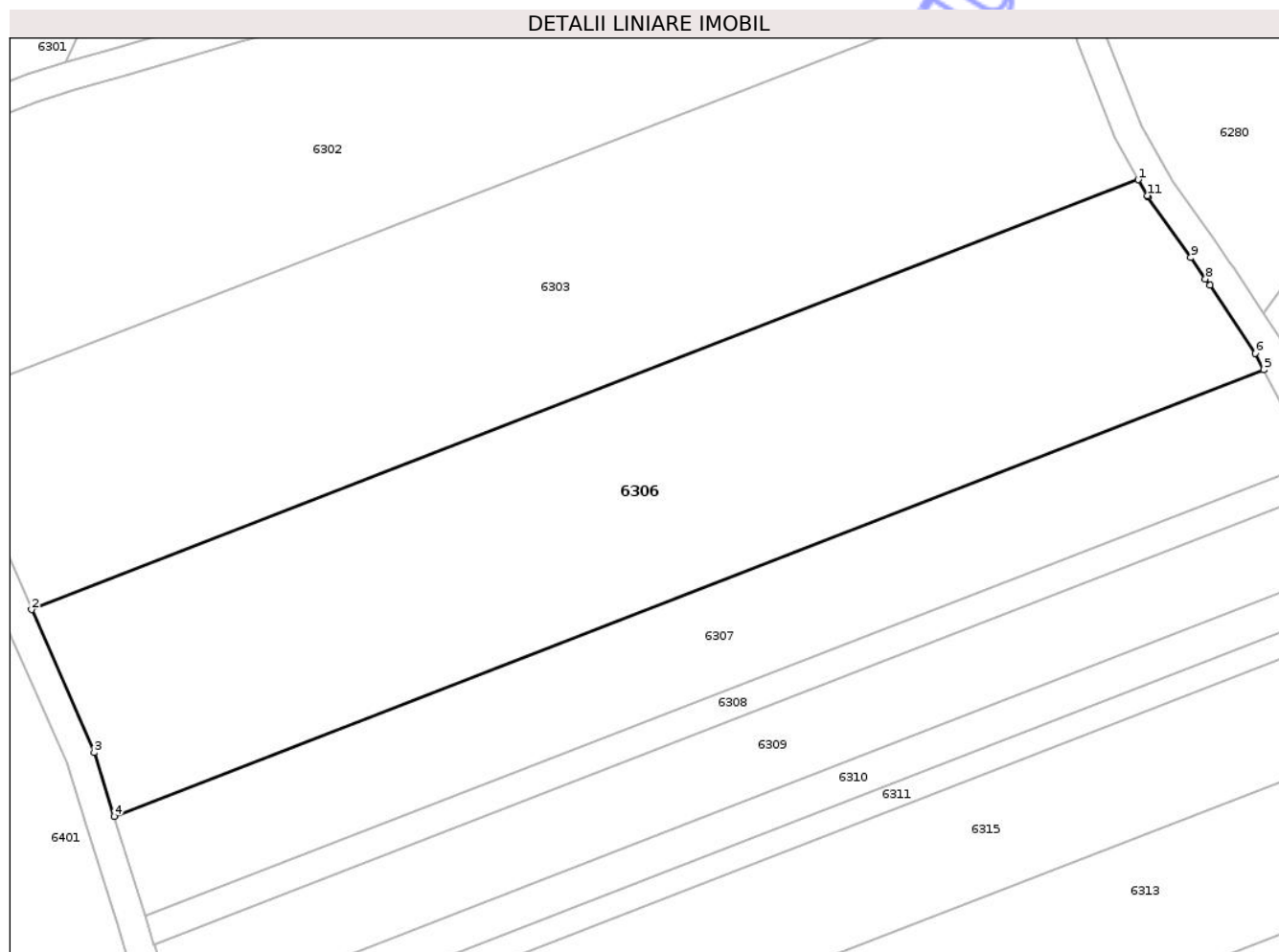
Inscrieri privind dezmembramintele dreptului de proprietate, drepturi reale de garanție și sarcini	Referințe
NU SUNT	

## Anexa Nr. 1 La Partea I

## Teren

Nr cadastral	Suprafața (mp)*	Observații / Referințe
	5.000	

\* Suprafața este determinată în planul de proiecție Stereo 70.



## Date referitoare la teren

Crt	Categorie folosință	Intravilan	Suprafața (mp)	Tarla	Parcelă	Nr. topo	Observații / Referințe
1	arabil	NU	5.000	16	455/2	-	

## Lungime Segmente

1) Valorile lungimilor segmentelor sunt obținute din proiecție în plan.

Punct început	X / Y	Punct sfârșit	X / Y	Lungime segment (** (m)
1	445.176,972 526.250,005	2	445.026,049 526.191,43	161.891
2	445.026,049 526.191,43	3	445.034,58 526.171,939	21.276
3	445.034,58 526.171,939	4	445.037,301 526.163,252	9.103
4	445.037,301 526.163,252	5	445.194,084 526.224,102	168.177
5	445.194,084 526.224,102	6	445.192,917 526.226,375	2.555

Punct început	X / Y	Punct sfârșit	X / Y	Lungime segment (** (m)
6	445.192,917 526.226,375	7	445.186,729 526.235,618	11.124
7	445.186,729 526.235,618	8	445.186,136 526.236,485	1.05
8	445.186,136 526.236,485	9	445.184,134 526.239,406	3.541
9	445.184,134 526.239,406	10	445.178,317 526.247,66	10.098
10	445.178,317 526.247,66	11	445.178,224 526.247,822	0.186
11	445.178,224 526.247,822	1	445.176,972 526.250,005	2.517

\*\* Lungimile segmentelor sunt determinate în planul de proiecție Stereo 70 și sunt rotunjite la 1 milimetru.

\*\*\* Distanța dintre puncte este formată din segmente cumulate ce sunt mai mici decât valoarea 1 milimetru.

Neutilizabil în Circuitul Civil





## DATE DESPRE IMOBILUL NR. 6307

Oficiul de Cadastru și Publicitate Imobiliară SIBIU  
Biroul de Cadastru și Publicitate Imobiliară Medias

## A. Partea I. Descrierea imobilului

TEREN Extravilan

Adresa: Jud. Sibiu

Nr. Crt	Nr cadastral Nr. topografic	Suprafața* (mp)	Observații / Referințe
A1		2.400	Sector cadastral:21 Teren neimprejmut;

## B. Partea II. Proprietari și acte

Inscrieri privitoare la dreptul de proprietate și alte drepturi reale	Referințe
/	
Act Administrativ nr. 1547/19, din 23/05/2003 emis de CJPSDPAT SIBIU (titlu de proprietate);	
B1	A1
Intabulare, drept de PROPRIETATE, dobandit prin Reconstituire, cota actuala 1/1	
1) POPA GENOVEVA, LIPSĂ CNP	

## C. Partea III. SARCINI .

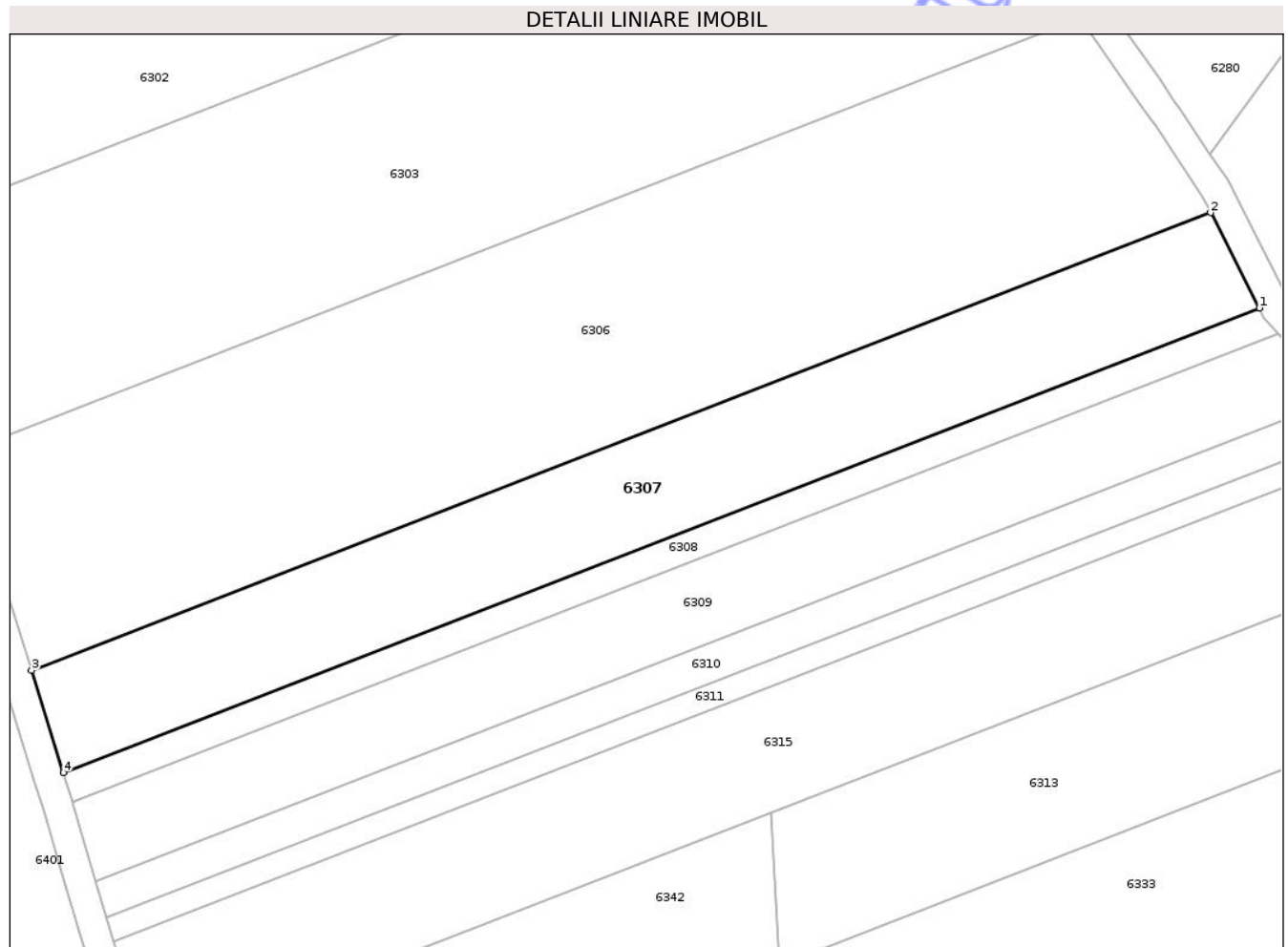
Inscrieri privind dezmembramintele dreptului de proprietate, drepturi reale de garanție și sarcini	Referințe
NU SUNT	

## Anexa Nr. 1 La Partea I

## Teren

Nr cadastral	Suprafața (mp)*	Observații / Referințe
	2.400	

\* Suprafața este determinată în planul de proiecție Stereo 70.



## Date referitoare la teren

Crt	Categorie folosință	Intra vilan	Suprafața (mp)	Tarla	Parcelă	Nr. topo	Observații / Referințe
1	arabil	NU	2.400	16	455/3	-	

## Lungime Segmente

1) Valorile lungimilor segmentelor sunt obținute din proiecție în plan.

Punct început	X / Y	Punct sfârșit	X / Y	Lungime segment (** (m)
1	445.200,588 526.211,428	2	445.194,084 526.224,102	14.245
2	445.194,084 526.224,102	3	445.037,301 526.163,252	168.177
3	445.037,301 526.163,252	4	445.041,546 526.149,702	14.2
4	445.041,546 526.149,702	1	445.200,588 526.211,428	170.6

\*\* Lungimile segmentelor sunt determinate în planul de proiecție Stereo 70 și sunt rotunjite la 1 milimetru.

\*\*\* Distanţa dintre puncte este formată din segmente cumulate ce sunt mai mici decât valoarea 1 milimetru.

Neutilizabil în Circuitul  
Civil



**DATE DESPRE IMOBILUL NR. 6308**

Oficiul de Cadastru și Publicitate Imobiliară SIBIU  
Biroul de Cadastru și Publicitate Imobiliară Medias

**A. Partea I. Descrierea imobilului**

TEREN Extravilan

Adresa: Jud. Sibiu

Nr. Crt	Nr cadastral Nr. topografic	Suprafața* (mp)	Observații / Referințe
A1		700	Sector cadastral:21 Teren neimprejmuit;

**B. Partea II. Proprietari și acte**

Inscrieri privitoare la dreptul de proprietate și alte drepturi reale	Referințe
/	
Act Normativ nr. 7, din 13/03/1996 emis de PARLAMENTUL ROMÂNIEI (art. 13 alin 15);	
B1	Inscrierea provizorie, drept de PROPRIETATE, dobandit prin Lege, cota actuala 1/1
	1) COMUNA BAZNA, CIF:4307050, Proprietar neidentificat

**C. Partea III. SARCINI .**

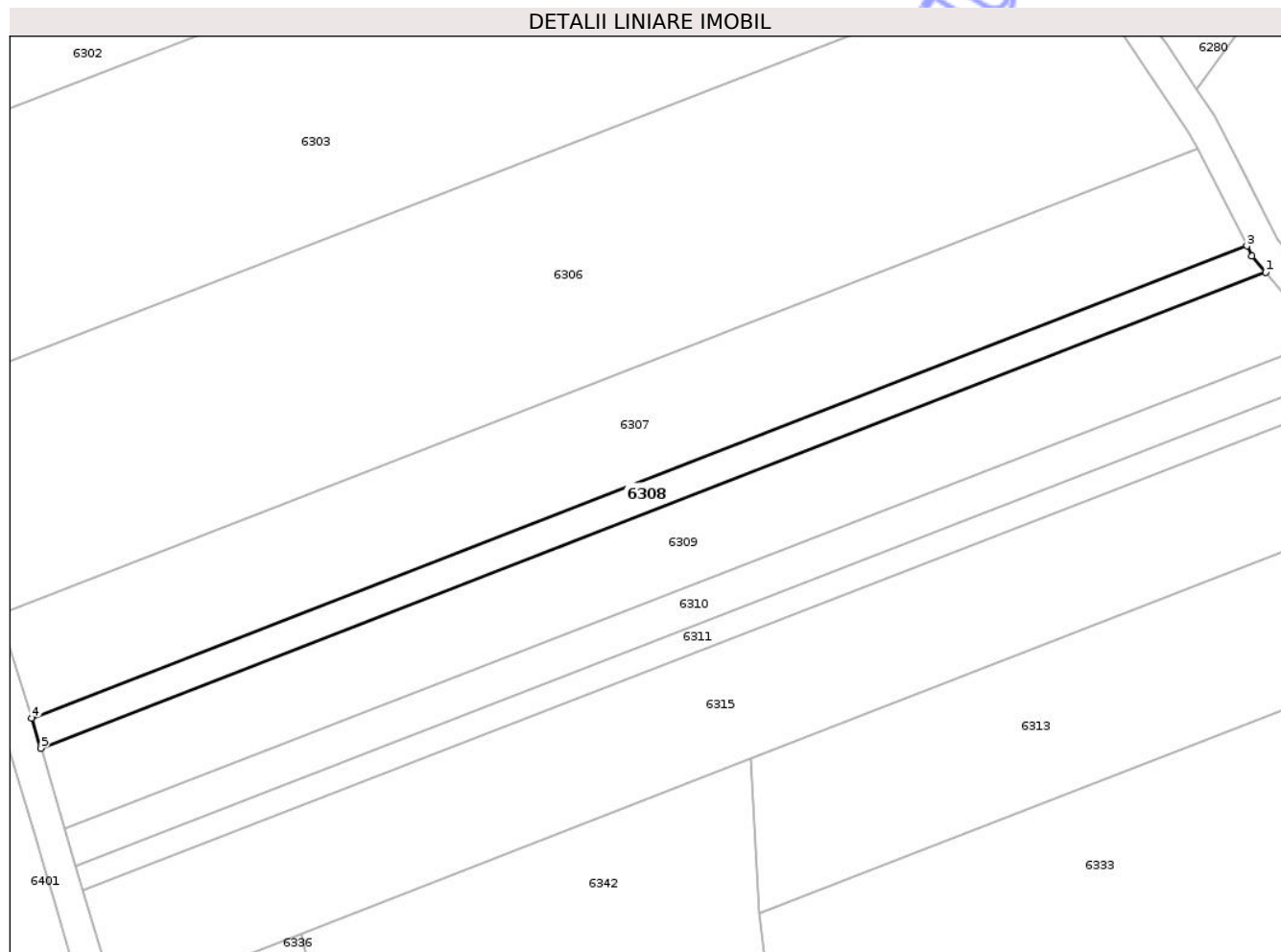
Inscrieri privind dezmembramintele dreptului de proprietate, drepturi reale de garanție și sarcini	Referințe
NU SUNT	

## Anexa Nr. 1 La Partea I

## Teren

Nr cadastral	Suprafața (mp)*	Observații / Referințe
	700	

\* Suprafața este determinată în planul de proiecție Stereo 70.



## Date referitoare la teren

Crt	Categorie folosință	Intra vilan	Suprafața (mp)	Tarla	Parcelă	Nr. topo	Observații / Referințe
1	arabil	NU	700	16	455/4	-	

## Lungime Segmente

1) Valorile lungimilor segmentelor sunt obținute din proiecție în plan.

Punct început	X / Y	Punct sfârșit	X / Y	Lungime segment (** (m)
1	445.203,045 526.207,995	2	445.201,259 526.210,122	2.778
2	445.201,259 526.210,122	3	445.200,588 526.211,428	1.468
3	445.200,588 526.211,428	4	445.041,546 526.149,702	170.6
4	445.041,546 526.149,702	5	445.042,772 526.145,79	4.099
5	445.042,772 526.145,79	1	445.203,045 526.207,995	171.922

\*\* Lungimile segmentelor sunt determinate în planul de proiecție Stereo 70 și sunt rotunjite la 1 milimetru.

\*\*\* Distanța dintre puncte este formată din segmente cumulate ce sunt mai mici decât valoarea 1 milimetru.

Neutilizabil în Circuitul  
Civil





## DATE DESPRE IMOBILUL NR. 6309

Oficiul de Cadastru și Publicitate Imobiliară SIBIU  
Biroul de Cadastru și Publicitate Imobiliară Medias

## A. Partea I. Descrierea imobilului

TEREN Extravilan

Adresa: Jud. Sibiu

Nr. Crt	Nr cadastral Nr. topografic	Suprafața* (mp)	Observații / Referințe
A1		1.900	Sector cadastral:21 Teren neimprejmuit;

## B. Partea II. Proprietari și acte

Inscrieri privitoare la dreptul de proprietate și alte drepturi reale	Referințe
/	
Act Normativ nr. 7, din 13/03/1996 emis de PARLAMENTUL ROMÂNIEI (art. 13 alin 15);	
B1	Inscrierea provizorie, drept de PROPRIETATE, dobandit prin Lege, cota actuala 1/1
	1) COMUNA BAZNA, CIF:4307050, Proprietar neidentificat

## C. Partea III. SARCINI .

Inscrieri privind dezmembramintele dreptului de proprietate, drepturi reale de garanție și sarcini	Referințe
NU SUNT	

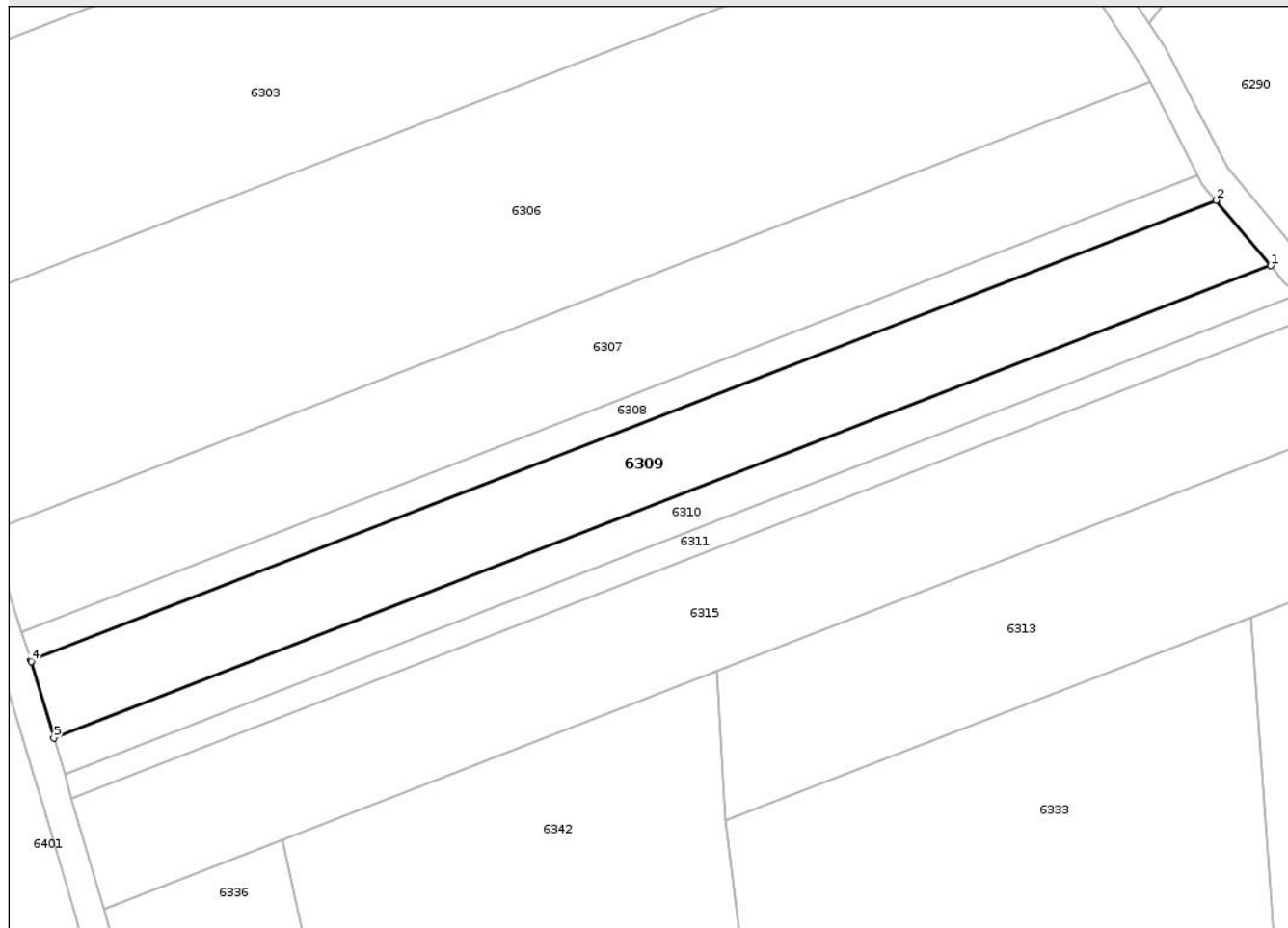
## Anexa Nr. 1 La Partea I

## Teren

Nr cadastral	Suprafața (mp)*	Observații / Referințe
	1.900	

\* Suprafața este determinată în planul de proiecție Stereo 70.

## DETALII LINIARE IMOBIL



## Date referitoare la teren

Crt	Categorie folosință	Intra vilan	Suprafața (mp)	Tarla	Parcelă	Nr. topo	Observații / Referințe
1	arabil	NU	1.900	16	455/5	-	

## Lungime Segmente

1) Valorile lungimilor segmentelor sunt obținute din proiecție în plan.

Punct început	X / Y	Punct sfârșit	X / Y	Lungime segment (** (m)
1	445.210,456 526.199,173	2	445.203,045 526.207,995	11.521
2	445.203,045 526.207,995	3	445.042,772 526.145,79	171.922
3	445.042,772 526.145,79	4	445.042,815 526.145,653	0.144
4	445.042,815 526.145,653	5	445.045,884 526.135,3	10.798
5	445.045,884 526.135,3	1	445.210,456 526.199,173	176.532

\*\* Lungimile segmentelor sunt determinate în planul de proiecție Stereo 70 și sunt rotunjite la 1 milimetru.

\*\*\* Distanța dintre puncte este formată din segmente cumulate ce sunt mai mici decât valoarea 1 milimetru.

Neutilizabil în Circuitul  
Civil





## DATE DESPRE IMOBILUL NR. 6310

Oficiul de Cadastru și Publicitate Imobiliară SIBIU  
Biroul de Cadastru și Publicitate Imobiliară Medias

## A. Partea I. Descrierea imobilului

TEREN Extravilan

Adresa: Jud. Sibiu

Nr. Crt	Nr cadastral Nr. topografic	Suprafața* (mp)	Observații / Referințe
A1		900	Sector cadastral:21 Teren neimprejmuit;

## B. Partea II. Proprietari și acte

Inscrieri privitoare la dreptul de proprietate și alte drepturi reale	Referințe
/	
Act Normativ nr. 7, din 13/03/1996 emis de PARLAMENTUL ROMÂNIEI (art. 13 alin 15);	
B1	Inscrierea provizorie, drept de PROPRIETATE, dobandit prin Lege, cota actuala 1/1
	1) COMUNA BAZNA, CIF:4307050, Proprietar neidentificat

## C. Partea III. SARCINI .

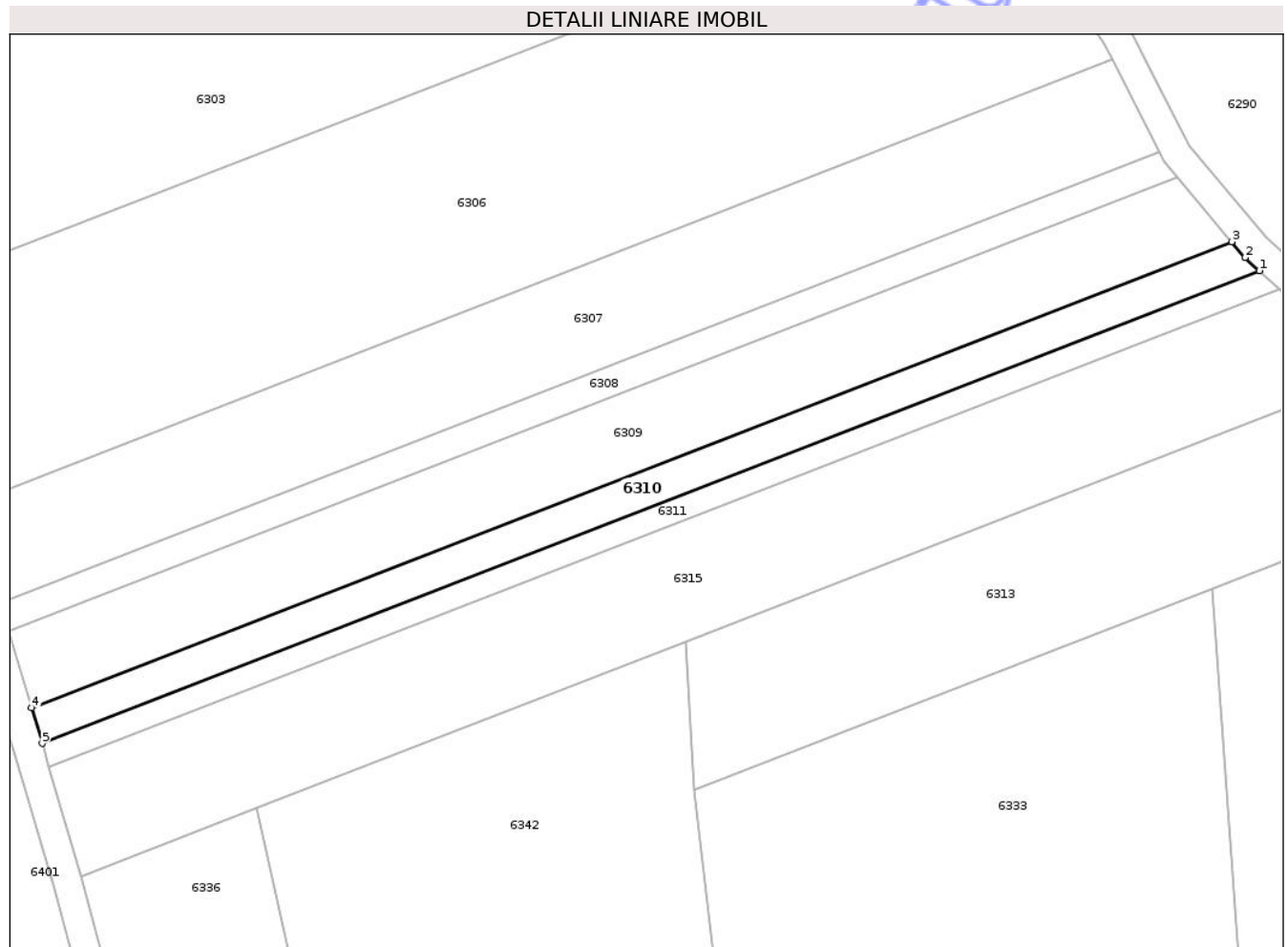
Inscrieri privind dezmembramintele dreptului de proprietate, drepturi reale de garanție și sarcini	Referințe
NU SUNT	

## Anexa Nr. 1 La Partea I

## Teren

Nr cadastral	Suprafața (mp)*	Observații / Referințe
	900	

\* Suprafața este determinată în planul de proiecție Stereo 70.



## Date referitoare la teren

Crt	Categorie folosință	Intra vilan	Suprafața (mp)	Tarla	Parcelă	Nr. topo	Observații / Referințe
1	arabil	NU	900	16	455/6	-	

## Lungime Segmente

1) Valorile lungimilor segmentelor sunt obținute din proiecție în plan.

Punct început	X / Y	Punct sfârșit	X / Y	Lungime segment (** (m)
1	445.214,253 526.195,214	2	445.212,284 526.196,996	2.656
2	445.212,284 526.196,996	3	445.210,456 526.199,173	2.843
3	445.210,456 526.199,173	4	445.045,884 526.135,3	176.532
4	445.045,884 526.135,3	5	445.047,328 526.130,427	5.082
5	445.047,328 526.130,427	1	445.214,253 526.195,214	179.056

\*\* Lungimile segmentelor sunt determinate în planul de proiecție Stereo 70 și sunt rotunjite la 1 milimetru.

\*\*\* Distanța dintre puncte este formată din segmente cumulate ce sunt mai mici decât valoarea 1 milimetru.

Neutilizabil în Circuitul  
Civil





## DATE DESPRE IMOBILUL NR. 6311

Oficiul de Cadastru și Publicitate Imobiliară SIBIU  
Biroul de Cadastru și Publicitate Imobiliară Medias

## A. Partea I. Descrierea imobilului

TEREN Extravilan

Adresa: Jud. Sibiu

Nr. Crt	Nr cadastral Nr. topografic	Suprafața* (mp)	Observații / Referințe
A1		600	Sector cadastral:21 Teren neimprejmuit;

## B. Partea II. Proprietari și acte

Inscrieri privitoare la dreptul de proprietate și alte drepturi reale	Referințe
/	
Act Administrativ nr. 283/19, din 07/02/1997 emis de CJPSDPAT SIBIU (titlu de proprietate);	
B1	A1
Intabulare, drept de PROPRIETATE, dobandit prin Reconstituire, cota actuala 1/1	
1) POPA VIORICA, LIPSĂ CNP	

## C. Partea III. SARCINI .

Inscrieri privind dezmembramintele dreptului de proprietate, drepturi reale de garanție și sarcini	Referințe
NU SUNT	

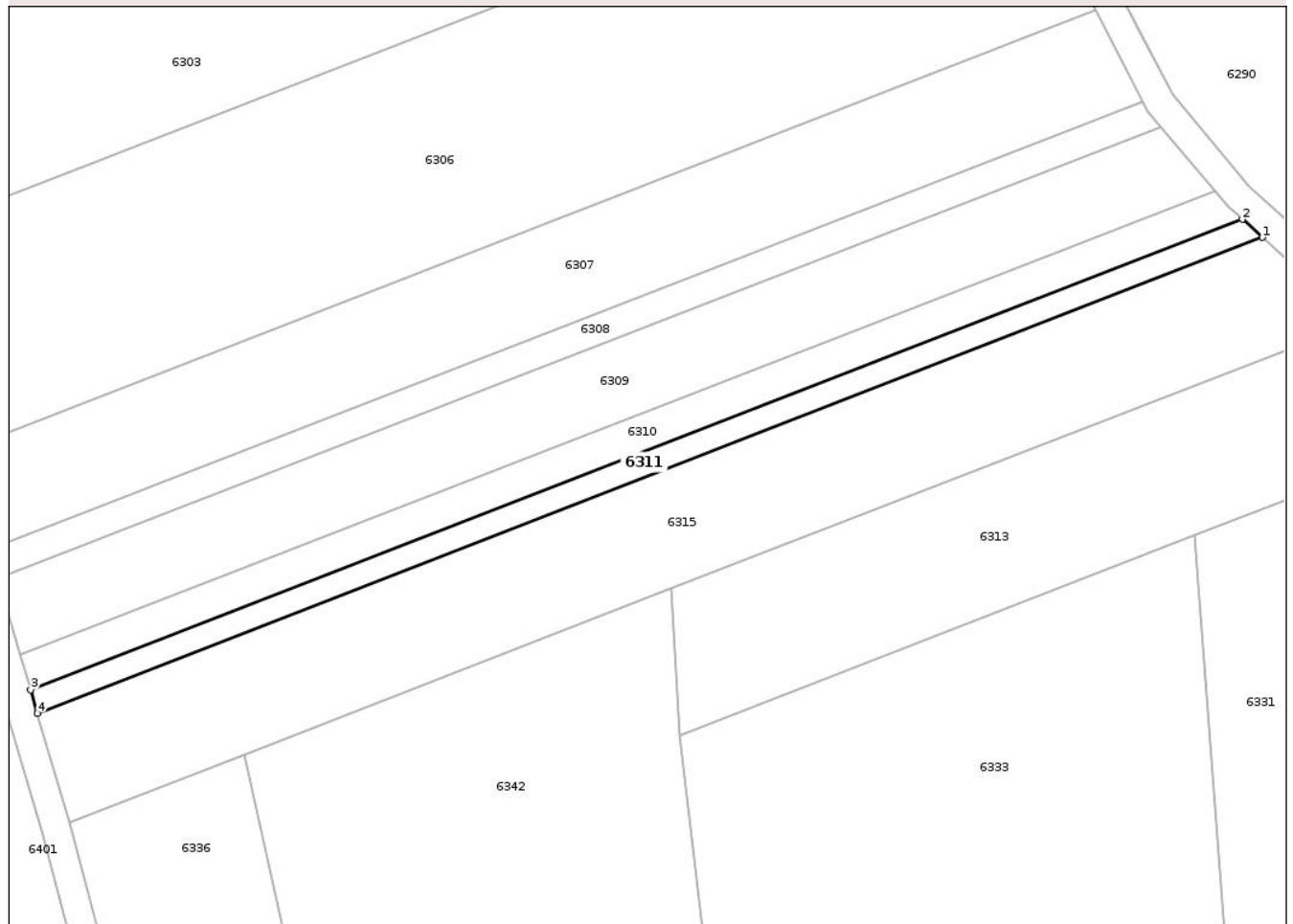
## Anexa Nr. 1 La Partea I

## Teren

Nr cadastral	Suprafața (mp)*	Observații / Referințe
	600	

\* Suprafața este determinată în planul de proiecție Stereo 70.

## DETALII LINIARE IMOBIL



## Date referitoare la teren

Crt	Categorie folosință	Intra vilan	Suprafața (mp)	Tarla	Parcelă	Nr. topo	Observații / Referințe
1	arabil	NU	600	16	455/7	-	

## Lungime Segmente

1) Valorile lungimilor segmentelor sunt obținute din proiecție în plan.

Punct început	X / Y	Punct sfârșit	X / Y	Lungime segment (** (m)
1	445.217,017 526.192,711	2	445.214,253 526.195,214	3.728
2	445.214,253 526.195,214	3	445.047,328 526.130,427	179.056
3	445.047,328 526.130,427	4	445.048,279 526.127,221	3.344
4	445.048,279 526.127,221	1	445.217,017 526.192,711	181.001

\*\* Lungimile segmentelor sunt determinate în planul de proiecție Stereo 70 și sunt rotunjite la 1 milimetru.

\*\*\* Distanţa dintre puncte este formată din segmente cumulate ce sunt mai mici decât valoarea 1 milimetru.

Neutilizabil în Circuitul  
Civil



**DATE DESPRE IMOBILUL NR. 6312**

Oficiul de Cadastru și Publicitate Imobiliară SIBIU  
Biroul de Cadastru și Publicitate Imobiliară Medias

**A. Partea I. Descrierea imobilului**

TEREN Extravilan

Adresa: Jud. Sibiu

Nr. Crt	Nr cadastral Nr. topografic	Suprafața* (mp)	Observații / Referințe
A1		5.800	Sector cadastral:21 Teren neimprejmuit;

**B. Partea II. Proprietari și acte**

Inscrieri privitoare la dreptul de proprietate și alte drepturi reale	Referințe
/	
Act Administrativ nr. 383/19, din 11/09/1995 emis de CJPSDPAT SIBIU (+ Titlu de proprietate nr. 534/19/25.05.1998 ș 723/19/29.03.1999 eliberat de CJPSDPAT SIBIU );	
B1	A1
Intabulare, drept de PROPRIETATE, dobandit prin Reconstituire, cota actuala 1/1 1) DRAGOMAN VINTILĂ, LIPSĂ CNP	

**C. Partea III. SARCINI .**

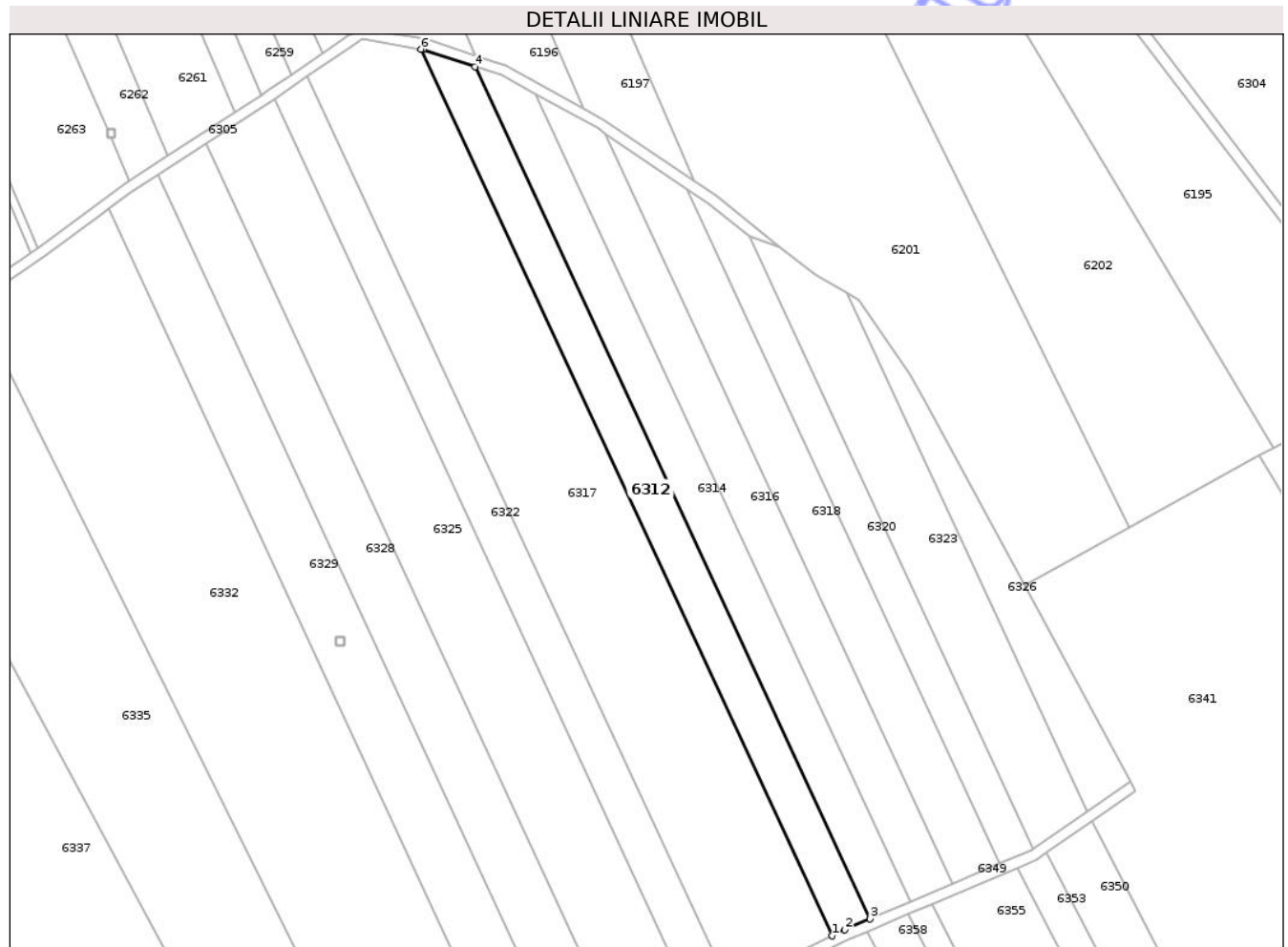
Inscrieri privind dezmembramintele dreptului de proprietate, drepturi reale de garanție și sarcini	Referințe
NU SUNT	

## Anexa Nr. 1 La Partea I

## Teren

Nr cadastral	Suprafața (mp)*	Observații / Referințe
	5.800	

\* Suprafața este determinată în planul de proiecție Stereo 70.



## Date referitoare la teren

Crt	Categorie folosință	Intra vilan	Suprafața (mp)	Tarla	Parcelă	Nr. topo	Observații / Referințe
1	arabil	NU	5.800	16	435/13	-	

## Lungime Segmente

1) Valorile lungimilor segmentelor sunt obținute din proiecție în plan.

Punct început	X / Y	Punct sfârșit	X / Y	Lungime segment (** (m)
1	445.926,785 525.988,064	2	445.931,677 525.990,429	5.433
2	445.931,677 525.990,429	3	445.941,315 525.994,526	10.473
3	445.941,315 525.994,526	4	445.790,87 526.318,944	357.605
4	445.790,87 526.318,944	5	445.771,066 526.325,397	20.829
5	445.771,066 526.325,397	6	445.770,291 526.325,528	0.786

Punct început	X / Y	Punct sfârşit	X / Y	Lungime segment (** (m)
6	445.770,291 526.325,528	1	445.926,785 525.988,064	371.985

\*\* Lungimile segmentelor sunt determinate în planul de proiecţie Stereo 70 şi sunt rotunjite la 1 milimetru.

\*\*\* Distanţa dintre puncte este formată din segmente cumulate ce sunt mai mici decât valoarea 1 milimetru.

Neutilizabil în Circuitul Civil





## DATE DESPRE IMOBILUL NR. 6313

Oficiul de Cadastru și Publicitate Imobiliară SIBIU  
Biroul de Cadastru și Publicitate Imobiliară Medias

## A. Partea I. Descrierea imobilului

TEREN Extravilan

Adresa: Jud. Sibiu

Nr. Crt	Nr cadastral Nr. topografic	Suprafața* (mp)	Observații / Referințe
A1		2.500	Sector cadastral:21 Teren neimprejmut;

## B. Partea II. Proprietari și acte

Inscrieri privitoare la dreptul de proprietate și alte drepturi reale	Referințe
/	
Act Administrativ nr. 151119, din 26/03/2003 emis de CJPSDPAT SIBIU (titlu de proprietate);	
B1	A1
Intabulare, drept de PROPRIETATE, dobandit prin Reconstituire, cota actuala 1/1 1) ARMEAN ANA, LIPSĂ CNP	

## C. Partea III. SARCINI .

Inscrieri privind dezmembramintele dreptului de proprietate, drepturi reale de garanție și sarcini	Referințe
NU SUNT	

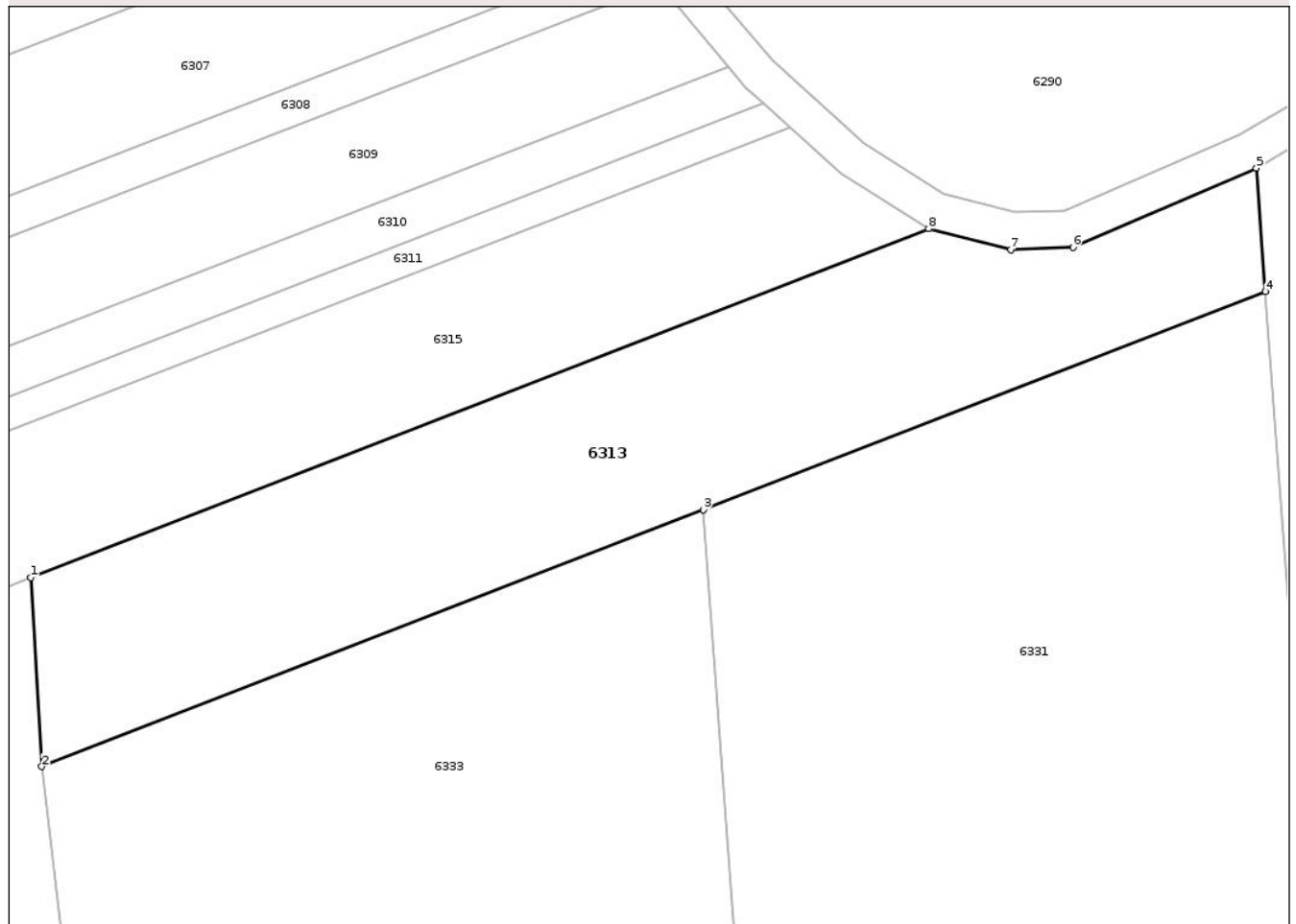
## Anexa Nr. 1 La Partea I

## Teren

Nr cadastral	Suprafața (mp)*	Observații / Referințe
	2.500	

\* Suprafața este determinată în planul de proiecție Stereo 70.

## DETALII LINIARE IMOBIL



## Date referitoare la teren

Crt	Categorie folosință	Intra vilan	Suprafața (mp)	Tarla	Parcelă	Nr. topo	Observații / Referințe
1	neproductiv	NU	2.500	16	450/2	-	

## Lungime Segmente

1) Valorile lungimilor segmentelor sunt obținute din proiecție în plan.

Punct început	X / Y	Punct sfârșit	X / Y	Lungime segment (** (m)
1	445.135,588 526.144,397	2	445.136,778 526.124,135	20.297
2	445.136,778 526.124,135	3	445.207,727 526.151,671	76.105
3	445.207,727 526.151,671	4	445.268,026 526.175,074	64.682
4	445.268,026 526.175,074	5	445.267,053 526.188,318	13.279
5	445.267,053 526.188,318	6	445.247,386 526.179,81	21.429

Punct început	X / Y	Punct sfârșit	X / Y	Lungime segment (** (m)
6	445.247,386 526.179,81	7	445.240,709 526.179,562	6.682
7	445.240,709 526.179,562	8	445.231,927 526.181,788	9.059
8	445.231,927 526.181,788	1	445.135,588 526.144,397	103.341

\*\* Lungimile segmentelor sunt determinate în planul de proiecție Stereo 70 și sunt rotunjite la 1 milimetru.

\*\*\* Distanța dintre puncte este formată din segmente cumulate ce sunt mai mici decât valoarea 1 milimetru.

Neutilizabil în Circuitul Civil



**DATE DESPRE IMOBILUL NR. 6315**

Oficiul de Cadastru și Publicitate Imobiliară SIBIU  
Biroul de Cadastru și Publicitate Imobiliară Medias

**A. Partea I. Descrierea imobilului**

TEREN Extravilan

Adresa: Jud. Sibiu

Nr. Crt	Nr cadastral Nr. topografic	Suprafața* (mp)	Observații / Referințe
A1		2.900	Sector cadastral:21 Teren neimprejmit;

**B. Partea II. Proprietari și acte**

Inscrieri privitoare la dreptul de proprietate și alte drepturi reale	Referințe
/	
Act Administrativ nr. 439/19, din 08/01/1998 emis de CJPSDPAT SIBIU (titlu de proprietate);	
B1	A1
Intabulare, drept de PROPRIETATE, dobandit prin Reconstituire, cota actuala 1/1	
1) DRAGOMAN OCTAVIAN, LIPSĂ CNP	

**C. Partea III. SARCINI .**

Inscrieri privind dezmembramintele dreptului de proprietate, drepturi reale de garanție și sarcini	Referințe
NU SUNT	

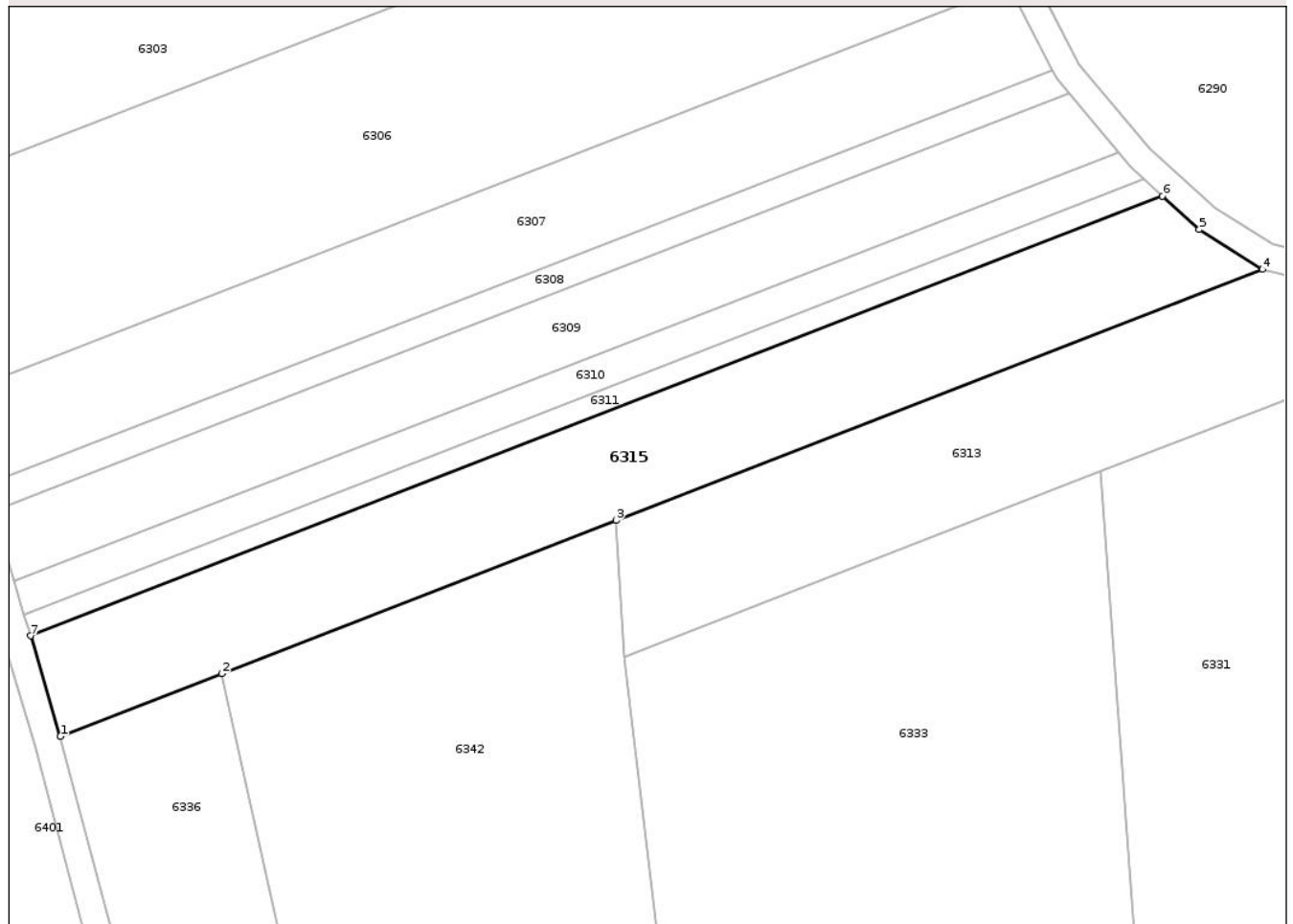
## Anexa Nr. 1 La Partea I

## Teren

Nr cadastral	Suprafața (mp)*	Observații / Referințe
	2.900	

\* Suprafața este determinată în planul de proiecție Stereo 70.

## DETALII LINIARE IMOBIL



## Date referitoare la teren

Crt	Categorie folosință	Intra vilan	Suprafața (mp)	Tarla	Parcelă	Nr. topo	Observații / Referințe
1	arabil	NU	2.900	15	455/8	-	

## Lungime Segmente

1) Valorile lungimilor segmentelor sunt obținute din proiecție în plan.

Punct început	X / Y	Punct sfârșit	X / Y	Lungime segment (** (m)
1	445.052,722 526.112,236	2	445.076,81 526.121,584	25.839
2	445.076,81 526.121,584	3	445.135,588 526.144,397	63.05
3	445.135,588 526.144,397	4	445.231,927 526.181,788	103.341
4	445.231,927 526.181,788	5	445.222,513 526.187,736	11.135
5	445.222,513 526.187,736	6	445.217,017 526.192,711	7.414

Punct început	X / Y	Punct sfârșit	X / Y	Lungime segment (** (m)
6	445.217,017 526.192,711	7	445.048,279 526.127,221	181.001
7	445.048,279 526.127,221	1	445.052,722 526.112,236	15.63

\*\* Lungimile segmentelor sunt determinate în planul de proiecție Stereo 70 și sunt rotunjite la 1 milimetru.

\*\*\* Distanța dintre puncte este formată din segmente cumulate ce sunt mai mici decât valoarea 1 milimetru.

Neutilizabil în Circuitul Civil





## DATE DESPRE IMOBILUL NR. 6316

Oficiul de Cadastru și Publicitate Imobiliară SIBIU  
Biroul de Cadastru și Publicitate Imobiliară Medias

## A. Partea I. Descrierea imobilului

TEREN Extravilan

Adresa: Jud. Sibiu

Nr. Crt	Nr cadastral Nr. topografic	Suprafața* (mp)	Observații / Referințe
A1		5.800	Sector cadastral:21 Teren neimprejmit;

## B. Partea II. Proprietari și acte

Inscrieri privitoare la dreptul de proprietate și alte drepturi reale	Referințe
/	
Act Administrativ nr. 449/19, din 08/01/1998 emis de CJPSDPAT SIBIU (titlu de proprietate);	
B1	A1
Intabulare, drept de PROPRIETATE, dobandit prin Reconstituire, cota actuala 1/1	
1) ARMEAN IOIFTA, LIPSĂ CNP	

## C. Partea III. SARCINI .

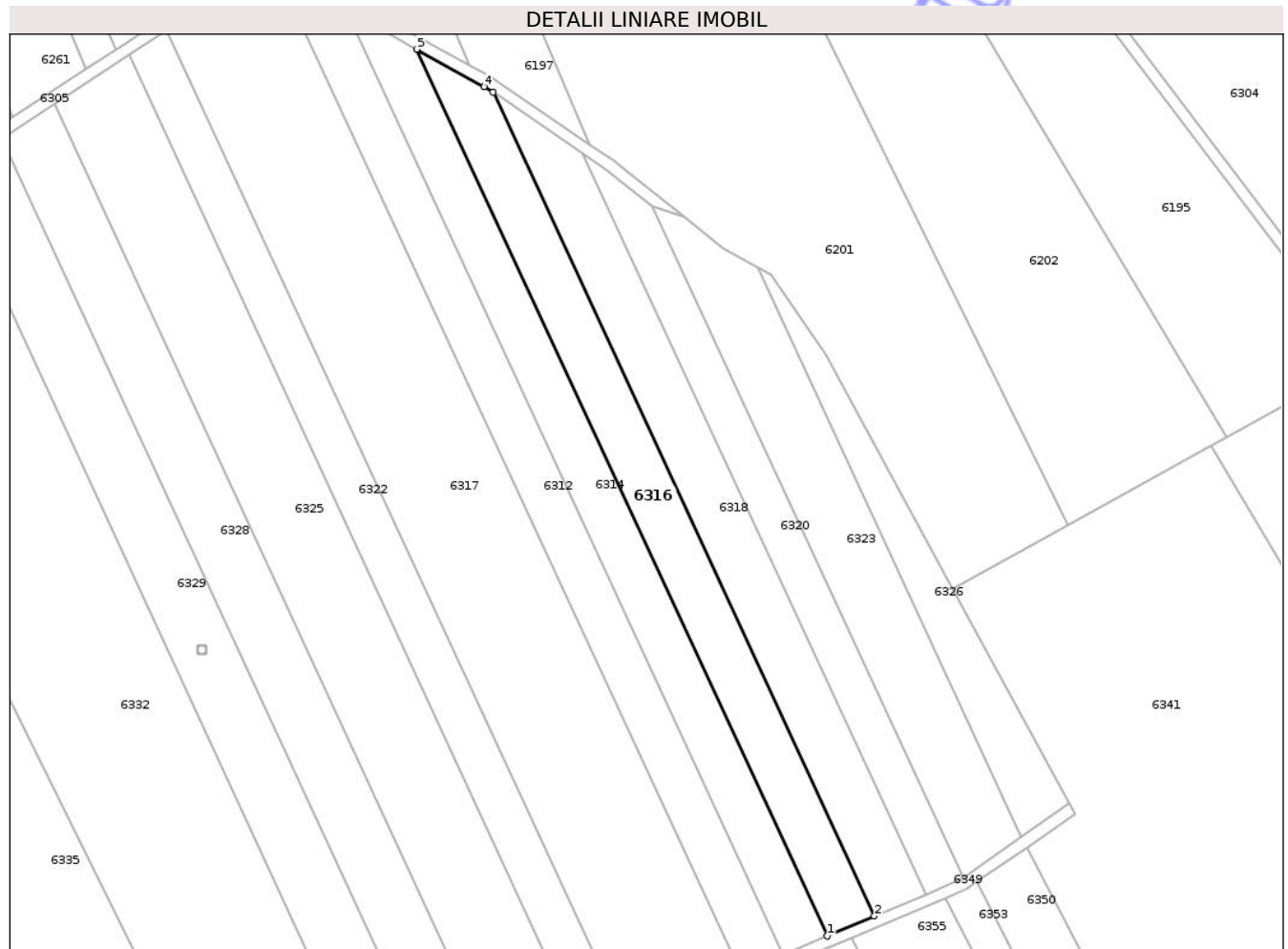
Inscrieri privind dezmembramintele dreptului de proprietate, drepturi reale de garanție și sarcini	Referințe
NU SUNT	

## Anexa Nr. 1 La Partea I

## Teren

Nr cadastral	Suprafața (mp)*	Observații / Referințe
	5.800	

\* Suprafața este determinată în planul de proiecție Stereo 70.



## Date referitoare la teren

Crt	Categorie folosință	Intra vilan	Suprafața (mp)	Tarla	Parcelă	Nr. topo	Observații / Referințe
1	arabil	NU	5.800	16	435/15	-	

## Lungime Segmente

1) Valorile lungimilor segmentelor sunt obținute din proiecție în plan.

Punct început	X / Y	Punct sfârșit	X / Y	Lungime segment (** (m)
1	445.956,612 526.001,027	2	445.972,94 526.007,967	17.742
2	445.972,94 526.007,967	3	445.840,517 526.293,523	314.767
3	445.840,517 526.293,523	4	445.837,533 526.295,551	3.608
4	445.837,533 526.295,551	5	445.814,038 526.308,472	26.814
5	445.814,038 526.308,472	1	445.956,612 526.001,027	338.895

\*\* Lungimile segmentelor sunt determinate în planul de proiecție Stereo 70 și sunt rotunjite la 1 milimetru.

\*\*\* Distanța dintre puncte este formată din segmente cumulate ce sunt mai mici decât valoarea 1 milimetru.

Neutilizabil în Circuitul  
Civil



**DATE DESPRE IMOBILUL NR. 6317**

Oficiul de Cadastru și Publicitate Imobiliară SIBIU  
Biroul de Cadastru și Publicitate Imobiliară Medias

**A. Partea I. Descrierea imobilului**

TEREN Extravilan

Adresa: Jud. Sibiu

Nr. Crt	Nr cadastral Nr. topografic	Suprafața* (mp)	Observații / Referințe
A1		16.600	Sector cadastral:21 Teren neimprejmuit;

**B. Partea II. Proprietari și acte**

Inscrieri privitoare la dreptul de proprietate și alte drepturi reale	Referințe
/	
Act Administrativ nr. 2377/19, din 04/03/2003 emis de CJPSDPAT SIBIU (titlu de proprietate);	
B1	A1
Intabulare, drept de PROPRIETATE, dobandit prin Reconstituire, cota actuala 1/1	
1) MOLDOVAN NICOLAE, LIPSĂ CNP	

**C. Partea III. SARCINI .**

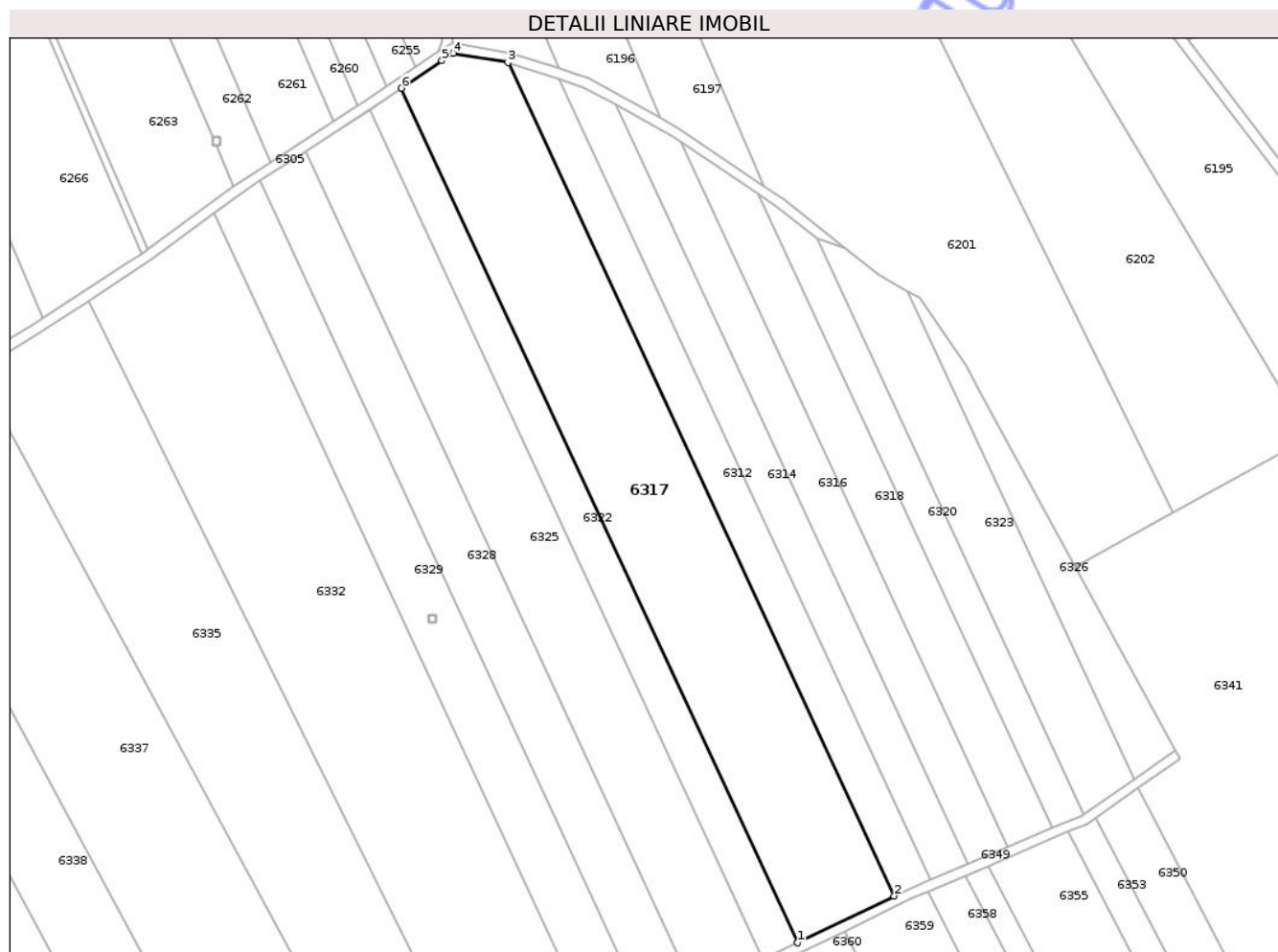
Inscrieri privind dezmembramintele dreptului de proprietate, drepturi reale de garanție și sarcini	Referințe
NU SUNT	

## Anexa Nr. 1 La Partea I

## Teren

Nr cadastral	Suprafața (mp)*	Observații / Referințe
	16.600	

\* Suprafața este determinată în planul de proiecție Stereo 70.



## Date referitoare la teren

Crt	Categorie folosință	Intra vilan	Suprafața (mp)	Tarla	Parcelă	Nr. topo	Observații / Referințe
1	arabil	NU	16.600	16	435/12	-	

## Lungime Segmente

1) Valorile lungimilor segmentelor sunt obținute din proiecție în plan.

Punct început	X / Y	Punct sfârșit	X / Y	Lungime segment (** (m)
1	445.887,581 525.969,109	2	445.926,785 525.988,064	43.546
2	445.926,785 525.988,064	3	445.770,291 526.325,528	371.985
3	445.770,291 526.325,528	4	445.748,065 526.329,295	22.542
4	445.748,065 526.329,295	5	445.743,52 526.326,31	5.437
5	445.743,52 526.326,31	6	445.727,098 526.315,174	19.842

Punct început	X / Y	Punct sfârșit	X / Y	Lungime segment (** (m)
6	445.727,098 526.315,174	1	445.887,581 525.969,109	381.465

\*\* Lungimile segmentelor sunt determinate în planul de proiecție Stereo 70 și sunt rotunjite la 1 milimetru.

\*\*\* Distanța dintre puncte este formată din segmente cumulate ce sunt mai mici decât valoarea 1 milimetru.

Neutilizabil în Circuitul Civil



**DATE DESPRE IMOBILUL NR. 6318**

Oficiul de Cadastru și Publicitate Imobiliară SIBIU  
Biroul de Cadastru și Publicitate Imobiliară Medias

**A. Partea I. Descrierea imobilului**

TEREN Extravilan

Adresa: Jud. Sibiu

Nr. Crt	Nr cadastral Nr. topografic	Suprafața* (mp)	Observații / Referințe
A1		5.800	Sector cadastral:21 Teren neimprejmuit;

**B. Partea II. Proprietari și acte**

Inscrieri privitoare la dreptul de proprietate și alte drepturi reale	Referințe
/	
Act Administrativ nr. 373/19, din 11/09/1995 emis de CJPSDPAT SIBIU (+ Titlu de proprietate nr. 507/19/21.04.1998 eliberat de CJPSDPAT SIBIU );	
B1	A1
Intabulare, drept de PROPRIETATE, dobandit prin Reconstituire, cota actuala 1/1 1) <b>ANDREICA VERGINA</b> , LIPSĂ CNP	

**C. Partea III. SARCINI .**

Inscrieri privind dezmembramintele dreptului de proprietate, drepturi reale de garanție și sarcini	Referințe
NU SUNT	

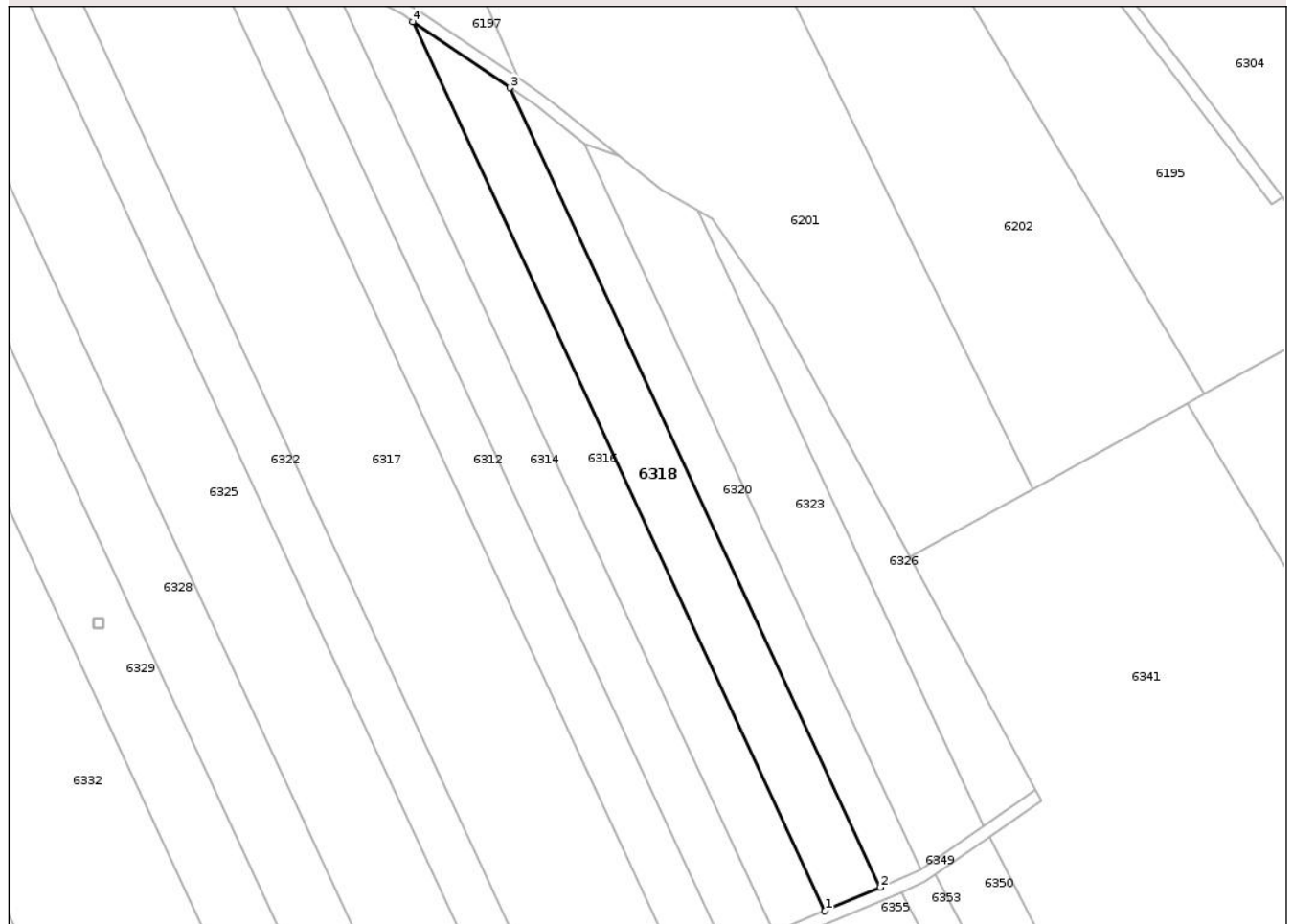
## Anexa Nr. 1 La Partea I

## Teren

Nr cadastral	Suprafața (mp)*	Observații / Referințe
	5.800	

\* Suprafața este determinată în planul de proiecție Stereo 70.

## DETALII LINIARE IMOBIL



## Date referitoare la teren

Crt	Categorie folosință	Intra vilan	Suprafața (mp)	Tarla	Parcelă	Nr. topo	Observații / Referințe
1	arabil	NU	5.800	16	435/16	-	

## Lungime Segmente

1) Valorile lungimilor segmentelor sunt obținute din proiecție în plan.

Punct început	X / Y	Punct sfârșit	X / Y	Lungime segment (** (m)
1	445.972,94 526.007,967	2	445.990,809 526.015,562	19.416
2	445.990,809 526.015,562	3	445.871,755 526.272,289	282.99
3	445.871,755 526.272,289	4	445.840,517 526.293,523	37.771
4	445.840,517 526.293,523	1	445.972,94 526.007,967	314.767

\*\* Lungimile segmentelor sunt determinate în planul de proiecție Stereo 70 și sunt rotunjite la 1 milimetru.

\*\*\* Distanţa dintre puncte este formată din segmente cumulate ce sunt mai mici decât valoarea 1 milimetru.

Neutilizabil în Circuitul  
Civil



**DATE DESPRE IMOBILUL NR. 6319**

Oficiul de Cadastru și Publicitate Imobiliară SIBIU  
Biroul de Cadastru și Publicitate Imobiliară Medias

**A. Partea I. Descrierea imobilului**

TEREN Extravilan

Adresa: Jud. Sibiu

Nr. Crt	Nr cadastral Nr. topografic	Suprafața* (mp)	Observații / Referințe
A1		3.800	Sector cadastral:21 Teren neimprejmuit;

**B. Partea II. Proprietari și acte**

Inscrieri privitoare la dreptul de proprietate și alte drepturi reale		Referințe
/		
Act Normativ nr. 7, din 13/03/1996 emis de PARLAMENTUL ROMÂNIEI (art. 13 alin 15);		
B1	Inscrierea provizorie, drept de PROPRIETATE, dobandit prin Lege, cota actuala 1/1 1) COMUNA BAZNA, CIF:4307050, Proprietar neidentificat	A1

**C. Partea III. SARCINI .**

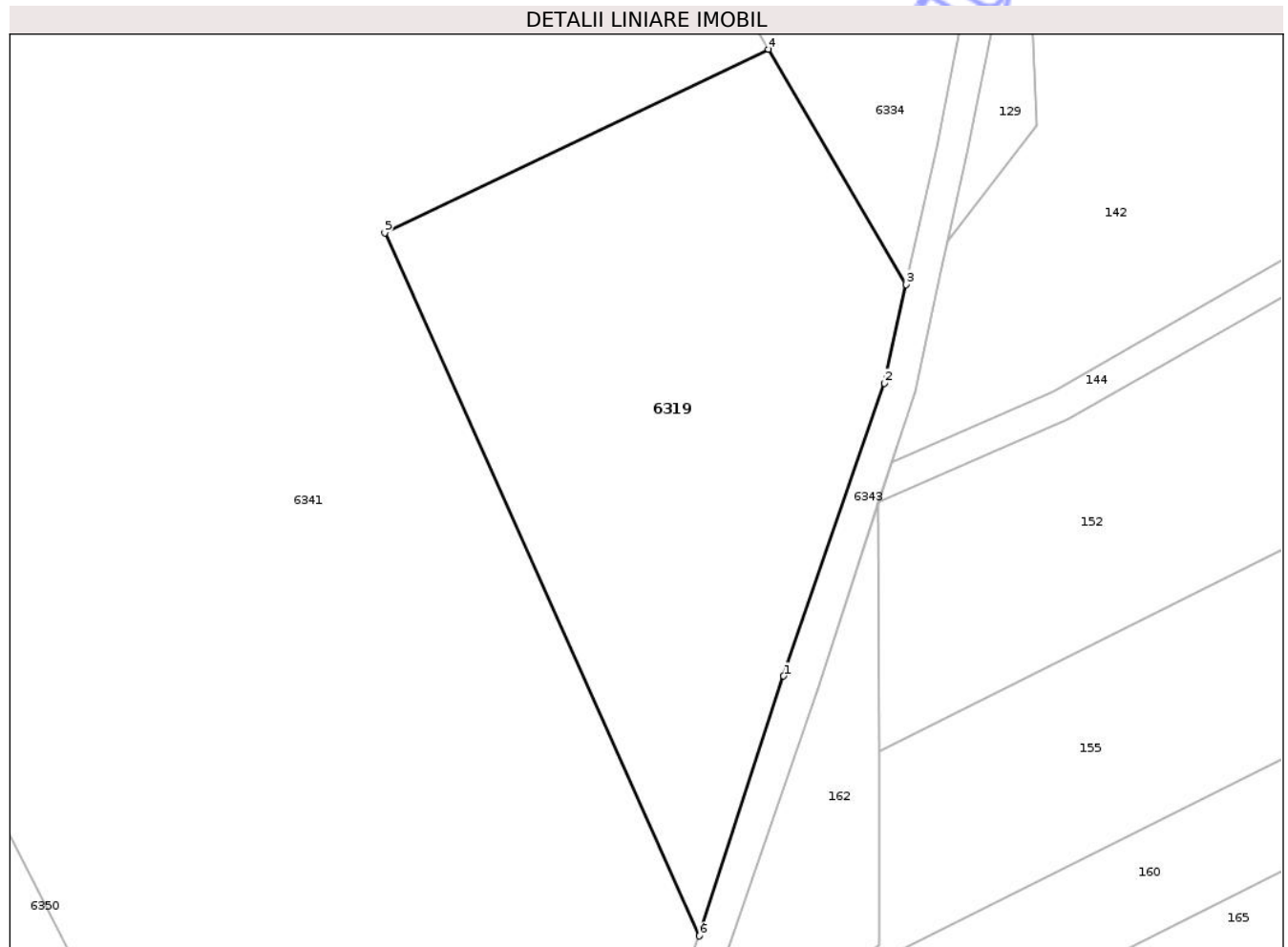
Inscrieri privind dezmembramintele dreptului de proprietate, drepturi reale de garanție și sarcini	Referințe
NU SUNT	

## Anexa Nr. 1 La Partea I

## Teren

Nr cadastral	Suprafața (mp)*	Observații / Referințe
	3.800	

\* Suprafața este determinată în planul de proiecție Stereo 70.



## Date referitoare la teren

Crt	Categorie folosință	Intra vilan	Suprafața (mp)	Tarla	Parcelă	Nr. topo	Observații / Referințe
1	faneata	NU	3.800	16	363	-	

## Lungime Segmente

1) Valorile lungimilor segmentelor sunt obținute din proiecție în plan.

Punct început	X / Y	Punct sfârșit	X / Y	Lungime segment (** (m)
1	446.190,044 525.925,196	2	446.202,845 525.962,411	39.355
2	446.202,845 525.962,411	3	446.205,606 525.974,931	12.822
3	446.205,606 525.974,931	4	446.188,105 526.004,818	34.634
4	446.188,105 526.004,818	5	446.139,334 525.981,5	54.059
5	446.139,334 525.981,5	6	446.179,292 525.892,188	97.844

Punct început	X / Y	Punct sfârşit	X / Y	Lungime segment (** (m)
6	446.179,292 525.892,188	1	446.190,044 525.925,196	34.715

\*\* Lungimile segmentelor sunt determinate în planul de proiecţie Stereo 70 şi sunt rotunjite la 1 milimetru.

\*\*\* Distanţa dintre puncte este formată din segmente cumulate ce sunt mai mici decât valoarea 1 milimetru.

Neutilizabil în Circuitul Civil



**DATE DESPRE IMOBILUL NR. 6320**

Oficiul de Cadastru și Publicitate Imobiliară SIBIU  
Biroul de Cadastru și Publicitate Imobiliară Medias

**A. Partea I. Descrierea imobilului**

TEREN Extravilan

Adresa: Jud. Sibiu

Nr. Crt	Nr cadastral Nr. topografic	Suprafața* (mp)	Observații / Referințe
A1		3.800	Sector cadastral:21 Teren neimprejmuit;

**B. Partea II. Proprietari și acte**

Inscrieri privitoare la dreptul de proprietate și alte drepturi reale	Referințe
/	
Act Normativ nr. 7, din 13/03/1996 emis de PARLAMENTUL ROMÂNIEI (art. 13 alin 15);	
B1	Inscrierea provizorie, drept de PROPRIETATE, dobandit prin Lege, cota actuala 1/1
	1) COMUNA BAZNA, CIF:4307050, Proprietar neidentificat

**C. Partea III. SARCINI .**

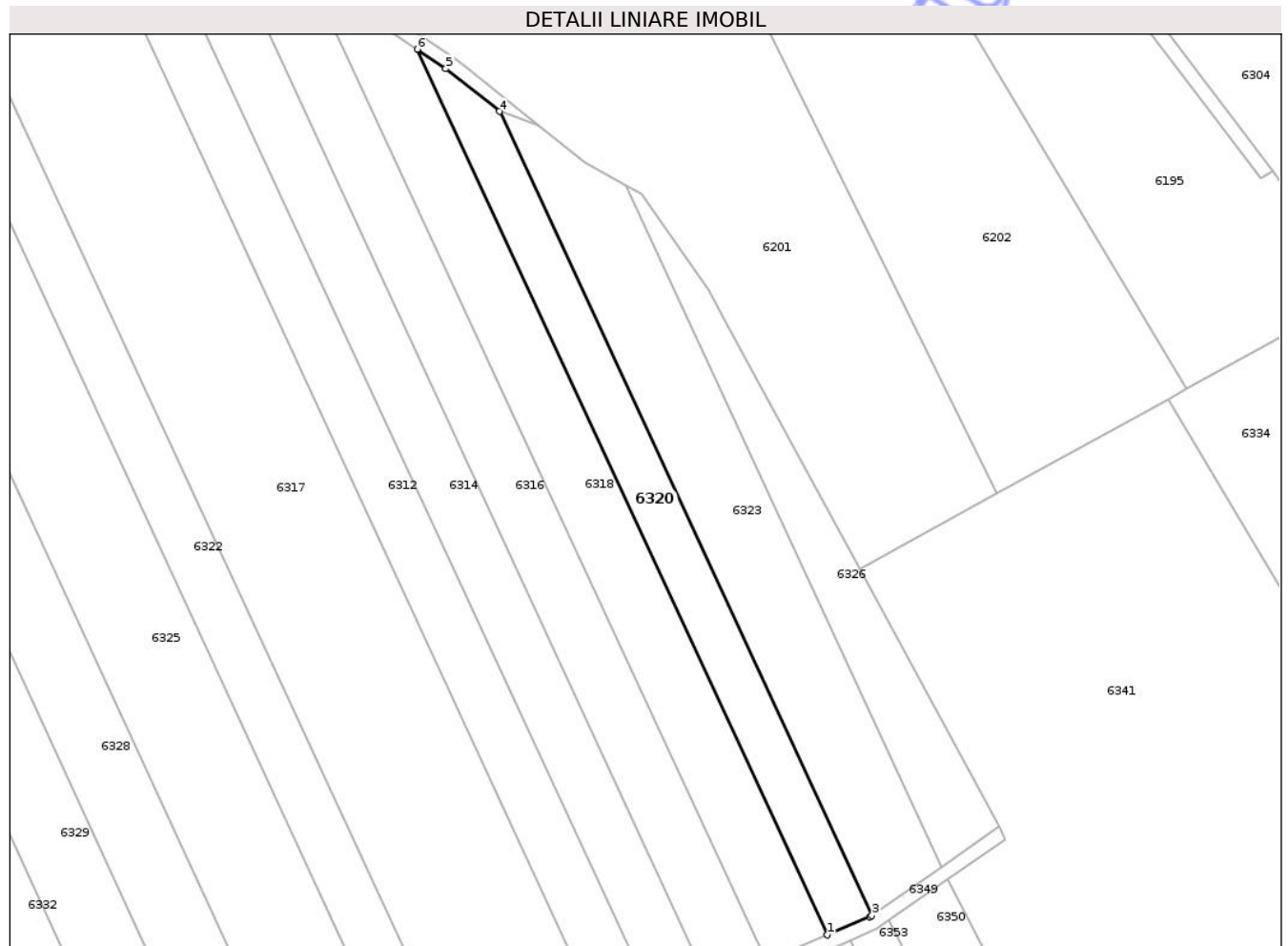
Inscrieri privind dezmembramintele dreptului de proprietate, drepturi reale de garanție și sarcini	Referințe
NU SUNT	

## Anexa Nr. 1 La Partea I

## Teren

Nr cadastral	Suprafața (mp)*	Observații / Referințe
	3.800	

\* Suprafața este determinată în planul de proiecție Stereo 70.



## Date referitoare la teren

Crt	Categorie folosință	Intra vilan	Suprafața (mp)	Tarla	Parcelă	Nr. topo	Observații / Referințe
1	arabil	NU	3.800	16	435/17	-	

## Lungime Segmente

1) Valorile lungimilor segmentelor sunt obținute din proiecție în plan.

Punct început	X / Y	Punct sfârșit	X / Y	Lungime segment (** (m)
1	445.990,809 526.015,562	2	446.003,125 526.020,796	13.382
2	446.003,125 526.020,796	3	446.003,683 526.021,185	0.68
3	446.003,683 526.021,185	4	445.895,596 526.254,263	256.921
4	445.895,596 526.254,263	5	445.880,048 526.266,652	19.88
5	445.880,048 526.266,652	6	445.871,755 526.272,289	10.027

Punct început	X / Y	Punct sfârşit	X / Y	Lungime segment (** (m)
6	445.871,755 526.272,289	1	445.990,809 526.015,562	282.99

\*\* Lungimile segmentelor sunt determinate în planul de proiecţie Stereo 70 şi sunt rotunjite la 1 milimetru.

\*\*\* Distanţa dintre puncte este formată din segmente cumulate ce sunt mai mici decât valoarea 1 milimetru.

Neutilizabil în Circuitul Civil





## DATE DESPRE IMOBILUL NR. 6321

Oficiul de Cadastru și Publicitate Imobiliară SIBIU  
Biroul de Cadastru și Publicitate Imobiliară Medias

## A. Partea I. Descrierea imobilului

TEREN Extravilan

Adresa: Jud. Sibiu

Nr. Crt	Nr cadastral Nr. topografic	Suprafața* (mp)	Observații / Referințe
A1		1.800	Sector cadastral:21 Teren neimprejmuit;

## B. Partea II. Proprietari și acte

Inscrieri privitoare la dreptul de proprietate și alte drepturi reale	Referințe
/	
Act Administrativ nr. 1497/19, din 28/02/2003 emis de CJPSDPAT SIBIU (titlu de proprietate);	
B1	A1
Intabulare, drept de PROPRIETATE, dobandit prin Reconstituire, cota actuala 1/1 1) URDĂ CORNELIA, LIPSĂ CNP	

## C. Partea III. SARCINI .

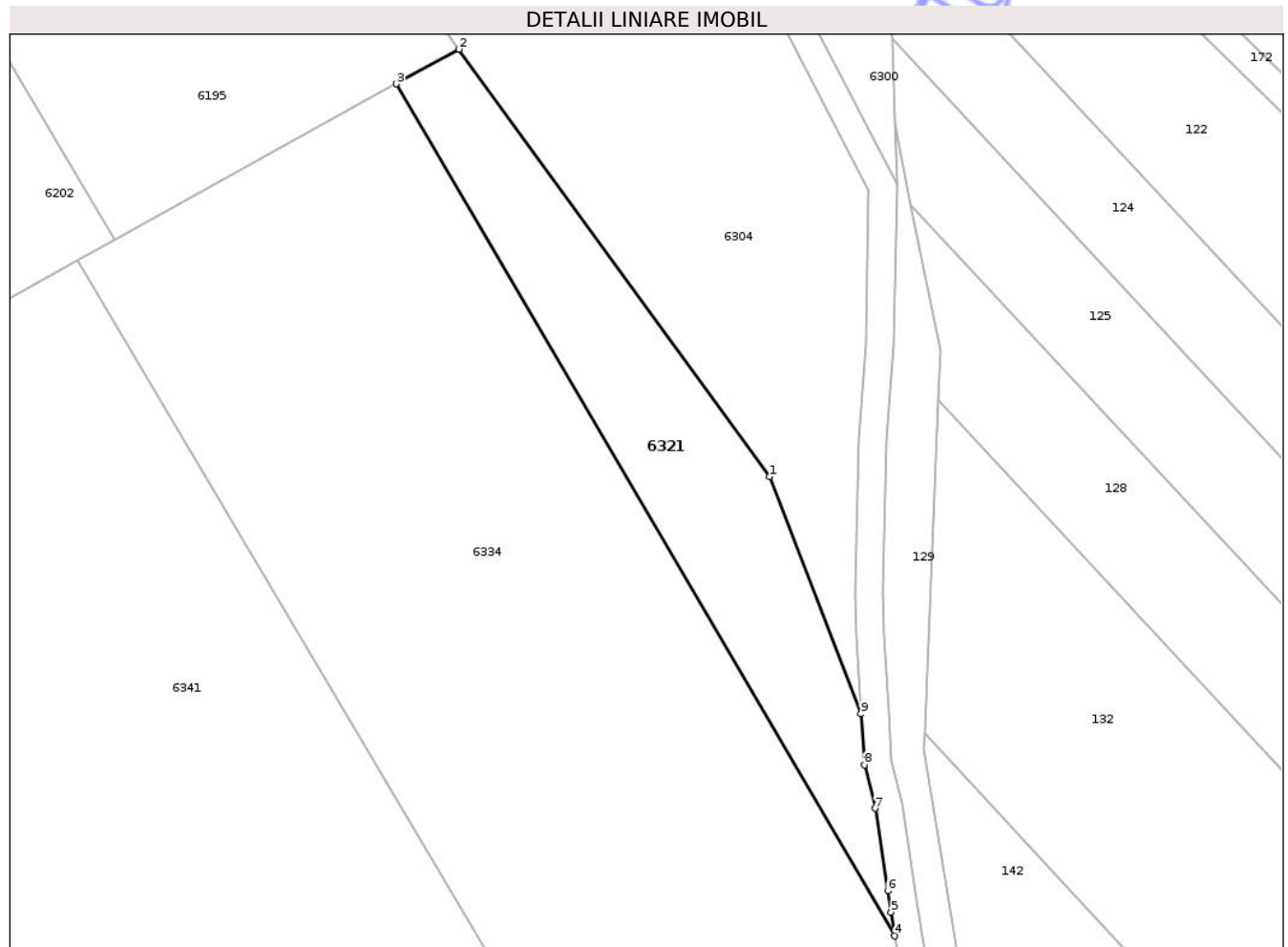
Inscrieri privind dezmembramintele dreptului de proprietate, drepturi reale de garanție și sarcini	Referințe
NU SUNT	

## Anexa Nr. 1 La Partea I

## Teren

Nr cadastral	Suprafața (mp)*	Observații / Referințe
	1.800	

\* Suprafața este determinată în planul de proiecție Stereo 70.



## Date referitoare la teren

Crt	Categorie folosință	Intra vilan	Suprafața (mp)	Tarla	Parcelă	Nr. topo	Observații / Referințe
1	faneata	NU	1.800	14	373	-	

## Lungime Segmente

1) Valorile lungimilor segmentelor sunt obținute din proiecție în plan.

Punct început	X / Y	Punct sfârșit	X / Y	Lungime segment (** (m)
1	446.189,864 526.139,587	2	446.144,839 526.201,43	76.497
2	446.144,839 526.201,43	3	446.135,765 526.196,415	10.368
3	446.135,765 526.196,415	4	446.207,954 526.073,133	142.862
4	446.207,954 526.073,133	5	446.207,418 526.076,583	3.491
5	446.207,418 526.076,583	6	446.206,943 526.079,668	3.121

Punct început	X / Y	Punct sfârşit	X / Y	Lungime segment (** (m)
6	446.206,943 526.079,668	7	446.205,111 526.091,571	12.043
7	446.205,111 526.091,571	8	446.203,571 526.097,89	6.504
8	446.203,571 526.097,89	9	446.203,046 526.105,243	7.372
9	446.203,046 526.105,243	1	446.189,864 526.139,587	36.786

\*\* Lungimile segmentelor sunt determinate în planul de proiecție Stereo 70 și sunt rotunjite la 1 milimetru.

\*\*\* Distanța dintre puncte este formată din segmente cumulate ce sunt mai mici decât valoarea 1 milimetru.

Neutilizabil în Circuitul Civil





## DATE DESPRE IMOBILUL NR. 6322

Oficiul de Cadastru și Publicitate Imobiliară SIBIU  
Biroul de Cadastru și Publicitate Imobiliară Medias

## A. Partea I. Descrierea imobilului

TEREN Extravilan

Adresa: Jud. Sibiu

Nr. Crt	Nr cadastral Nr. topografic	Suprafața* (mp)	Observații / Referințe
A1		5.800	Sector cadastral:21 Teren neimprejmit;

## B. Partea II. Proprietari și acte

Inscrieri privitoare la dreptul de proprietate și alte drepturi reale	Referințe
/	
Act Administrativ nr. 467/19, din 08/01/1998 emis de CJPSDPAT SIBIU (titlu de proprietate);	
B1	A1
Intabulare, drept de PROPRIETATE, dobandit prin Reconstituire, cota actuala 1/1	
1) DĂRLOȘAN IONEL, LIPSĂ CNP	

## C. Partea III. SARCINI .

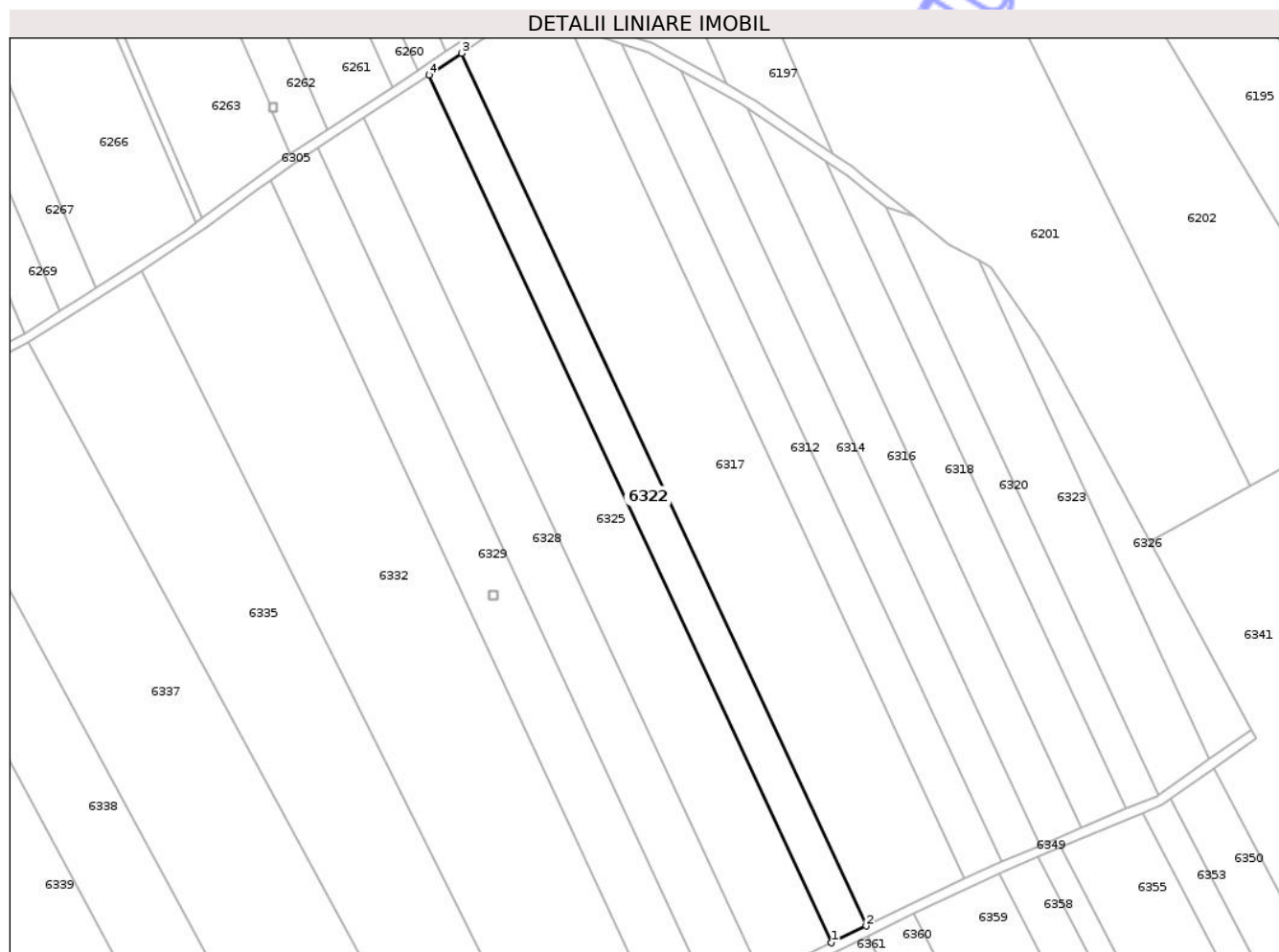
Inscrieri privind dezmembramintele dreptului de proprietate, drepturi reale de garanție și sarcini	Referințe
NU SUNT	

## Anexa Nr. 1 La Partea I

## Teren

Nr cadastral	Suprafața (mp)*	Observații / Referințe
	5.800	

\* Suprafața este determinată în planul de proiecție Stereo 70.



## Date referitoare la teren

Crt	Categorie folosință	Intra vilan	Suprafața (mp)	Tarla	Parcelă	Nr. topo	Observații / Referințe
1	arabil	NU	5.800	16	435/11	-	

## Lungime Segmente

1) Valorile lungimilor segmentelor sunt obținute din proiecție în plan.

Punct început	X / Y	Punct sfârșit	X / Y	Lungime segment (** (m)
1	445.873,85 525.962,47	2	445.887,581 525.969,109	15.251
2	445.887,581 525.969,109	3	445.727,098 526.315,174	381.465
3	445.727,098 526.315,174	4	445.714,311 526.306,501	15.451
4	445.714,311 526.306,501	1	445.873,85 525.962,47	379.223

\*\* Lungimile segmentelor sunt determinate în planul de proiecție Stereo 70 și sunt rotunjite la 1 milimetru.

\*\*\* Distanţa dintre puncte este formată din segmente cumulate ce sunt mai mici decât valoarea 1 milimetru.

Neutilizabil în Circuitul  
Civil



**DATE DESPRE IMOBILUL NR. 6323**

Oficiul de Cadastru și Publicitate Imobiliară SIBIU  
Biroul de Cadastru și Publicitate Imobiliară Medias

**A. Partea I. Descrierea imobilului**

TEREN Extravilan

Adresa: Jud. Sibiu

Nr. Crt	Nr cadastral Nr. topografic	Suprafața* (mp)	Observații / Referințe
A1		5.800	Sector cadastral:21 Teren neimprejmuit;

**B. Partea II. Proprietari și acte**

Inscrieri privitoare la dreptul de proprietate și alte drepturi reale	Referințe
/	
Act Administrativ nr. 373/19, din 11/09/1995 emis de CJPSDPAT SIBIU (+ Titlu de proprietate nr. 507/19/21.04.1998 eliberat de CJPSDPAT SIBIU );	
B1	A1
Intabulare, drept de PROPRIETATE, dobandit prin Reconstituire, cota actuala 1/1 1) <b>ANDREICA VERGINA</b> , LIPSĂ CNP	

**C. Partea III. SARCINI .**

Inscrieri privind dezmembramintele dreptului de proprietate, drepturi reale de garanție și sarcini	Referințe
NU SUNT	

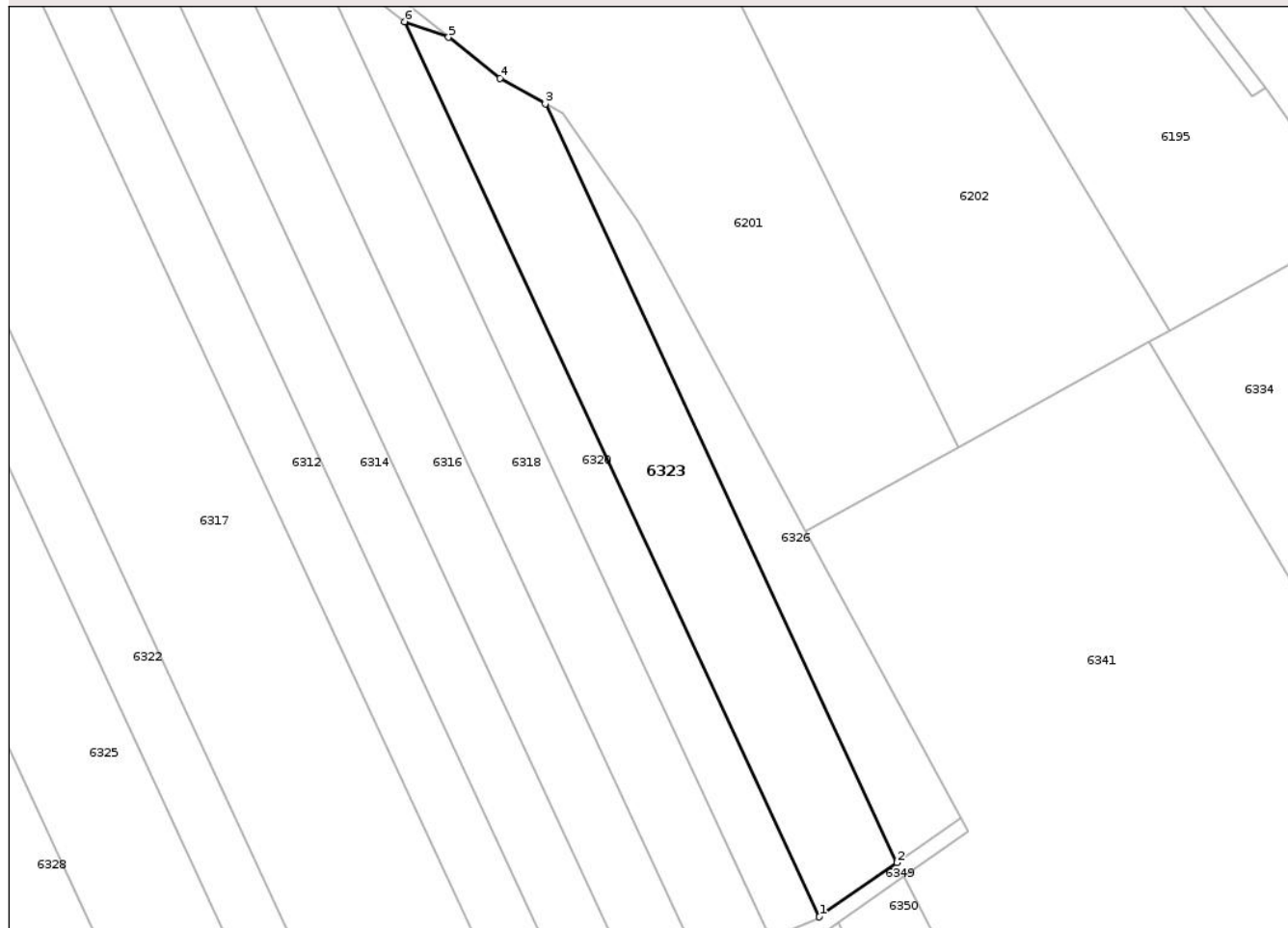
## Anexa Nr. 1 La Partea I

## Teren

Nr cadastral	Suprafața (mp)*	Observații / Referințe
	5.800	

\* Suprafața este determinată în planul de proiecție Stereo 70.

## DETALII LINIARE IMOBIL



## Date referitoare la teren

Crt	Categorie folosință	Intra vilan	Suprafața (mp)	Tarla	Parcelă	Nr. topo	Observații / Referințe
1	arabil	NU	5.800	16	435/18	-	

## Lungime Segmente

1) Valorile lungimilor segmentelor sunt obținute din proiecție în plan.

Punct început	X / Y	Punct sfârșit	X / Y	Lungime segment (** (m)
1	446.003,683 526.021,185	2	446.023,932 526.035,302	24.685
2	446.023,932 526.035,302	3	445.932,292 526.232,914	217.826
3	445.932,292 526.232,914	4	445.920,45 526.239,574	13.587
4	445.920,45 526.239,574	5	445.907,061 526.250,242	17.119
5	445.907,061 526.250,242	6	445.895,596 526.254,263	12.15

Punct început	X / Y	Punct sfârşit	X / Y	Lungime segment (** (m)
6	445.895,596 526.254,263	1	446.003,683 526.021,185	256.921

\*\* Lungimile segmentelor sunt determinate în planul de proiecţie Stereo 70 şi sunt rotunjite la 1 milimetru.

\*\*\* Distanţa dintre puncte este formată din segmente cumulate ce sunt mai mici decât valoarea 1 milimetru.

Neutilizabil în Circuitul Civil



**DATE DESPRE IMOBILUL NR. 6324**

Oficiul de Cadastru și Publicitate Imobiliară SIBIU  
Biroul de Cadastru și Publicitate Imobiliară Medias

**A. Partea I. Descrierea imobilului**

TEREN Extravilan

Adresa: Jud. Sibiu

Nr. Crt	Nr cadastral Nr. topografic	Suprafața* (mp)	Observații / Referințe
A1		3.900	Sector cadastral:21 Teren neimprejmit;

**B. Partea II. Proprietari și acte**

Inscrieri privitoare la dreptul de proprietate și alte drepturi reale	Referințe
/	
Act Administrativ nr. 2429/19, din 25/10/2004 emis de CJPSDPAT SIBIU (titlu de proprietate);	
B1	A1
Intabulare, drept de PROPRIETATE, dobandit prin Reconstituire, cota actuala 1/1 1) COȚOP FINICA, LIPSĂ CNP	

**C. Partea III. SARCINI .**

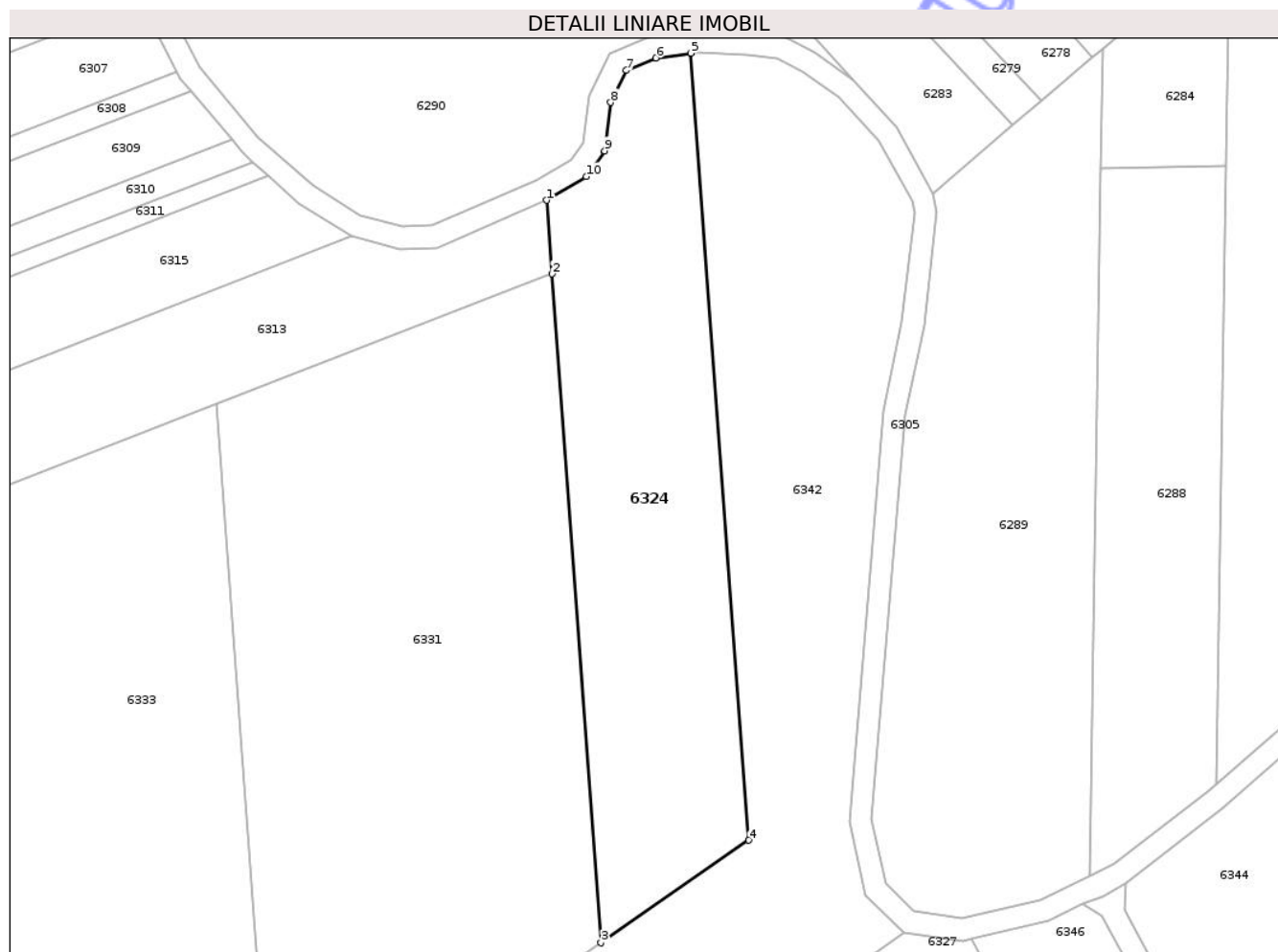
Inscrieri privind dezmembramintele dreptului de proprietate, drepturi reale de garanție și sarcini	Referințe
NU SUNT	

## Anexa Nr. 1 La Partea I

## Teren

Nr cadastral	Suprafața (mp)*	Observații / Referințe
	3.900	

\* Suprafața este determinată în planul de proiecție Stereo 70.



## Date referitoare la teren

Crt	Categorie folosință	Intra vilan	Suprafața (mp)	Tarla	Parcelă	Nr. topo	Observații / Referințe
1	faneata	NU	3.900	16	450/1/1	-	Nr. Parcelă 450/1 greșit în TP

## Lungime Segmente

1) Valorile lungimilor segmentelor sunt obținute din proiecție în plan.

Punct început	X / Y	Punct sfârșit	X / Y	Lungime segment (** (m)
1	445.267,053 526.188,318	2	445.268,026 526.175,074	13.279
2	445.268,026 526.175,074	3	445.276,861 526.054,846	120.553
3	445.276,861 526.054,846	4	445.303,446 526.073,285	32.354
4	445.303,446 526.073,285	5	445.293,052 526.214,733	141.83
5	445.293,052 526.214,733	6	445.286,733 526.213,875	6.377

Punct început	X / Y	Punct sfârşit	X / Y	Lungime segment (** (m)
6	445.286,733 526.213,875	7	445.281,433 526.211,644	5.75
7	445.281,433 526.211,644	8	445.278,616 526.205,897	6.401
8	445.278,616 526.205,897	9	445.277,538 526.197,184	8.78
9	445.277,538 526.197,184	10	445.274,194 526.192,563	5.703
10	445.274,194 526.192,563	1	445.267,053 526.188,318	8.308

\*\* Lungimile segmentelor sunt determinate în planul de proiecție Stereo 70 și sunt rotunjite la 1 milimetru.

\*\*\* Distanța dintre puncte este formată din segmente cumulate ce sunt mai mici decât valoarea 1 milimetru.

Neutilizabil în Circuitul Civil



**DATE DESPRE IMOBILUL NR. 6325**

Oficiul de Cadastru și Publicitate Imobiliară SIBIU  
Biroul de Cadastru și Publicitate Imobiliară Medias

**A. Partea I. Descrierea imobilului**

TEREN Extravilan

Adresa: Jud. Sibiu

Nr. Crt	Nr cadastral Nr. topografic	Suprafața* (mp)	Observații / Referințe
A1		11.600	Sector cadastral:21 Teren neimprejmuț;

**B. Partea II. Proprietari și acte**

Inscrieri privitoare la dreptul de proprietate și alte drepturi reale	Referințe
/	
Act Administrativ nr. 482/19, din 23/03/1998 emis de CJPSDPAT SIBIU (+ Titlu de proprietate nr. 779/19/23.03.2000 eliberat de CJPSDPAT SIBIU );	
B1	A1
Intabulare, drept de PROPRIETATE, dobandit prin Reconstituire, cota actuala 1/1	
1) VASIU OLIMPIU, LIPSĂ CNP	
2) VASIU RADU, LIPSĂ CNP	
3) VEZA ANA, LIPSĂ CNP	
4) VASIU MARIGUȚA, LIPSĂ CNP	

**C. Partea III. SARCINI .**

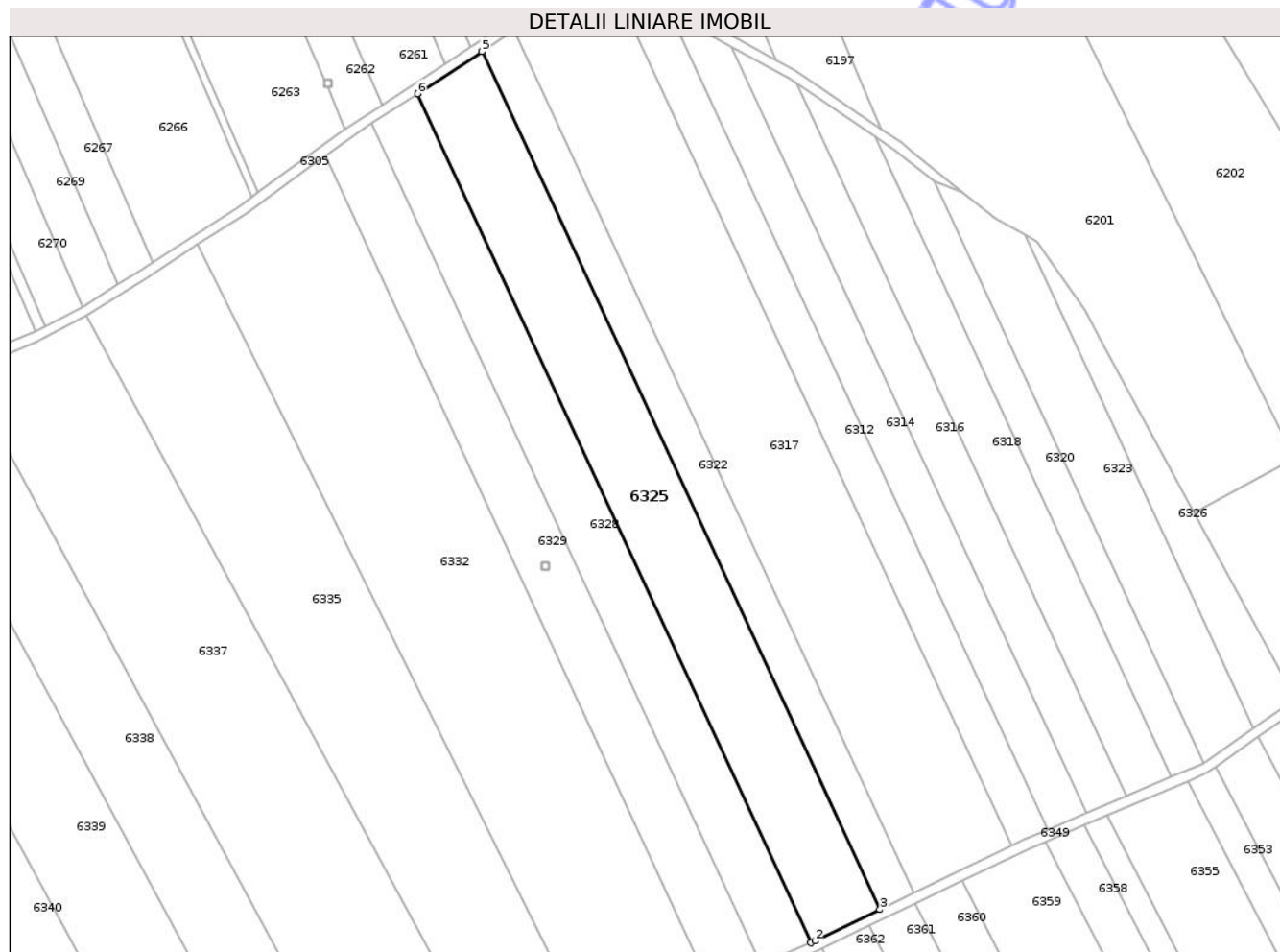
Inscrieri privind dezmembramintele dreptului de proprietate, drepturi reale de garanție și sarcini	Referințe
NU SUNT	

## Anexa Nr. 1 La Partea I

## Teren

Nr cadastral	Suprafața (mp)*	Observații / Referințe
	11.600	

\* Suprafața este determinată în planul de proiecție Stereo 70.



## Date referitoare la teren

Crt	Categorie folosință	Intra vilan	Suprafața (mp)	Tarla	Parcelă	Nr. topo	Observații / Referințe
1	arabil	NU	11.600	16	435/10	-	

## Lungime Segmente

1) Valorile lungimilor segmentelor sunt obținute din proiecție în plan.

Punct început	X / Y	Punct sfârșit	X / Y	Lungime segment (** (m)
1	445.846,123 525.949,172	2	445.847,795 525.949,873	1.813
2	445.847,795 525.949,873	3	445.873,85 525.962,47	28.942
3	445.873,85 525.962,47	4	445.714,311 526.306,501	379.223
4	445.714,311 526.306,501	5	445.714,068 526.306,337	0.293
5	445.714,068 526.306,337	6	445.688,282 526.289,54	30.775

Punct început	X / Y	Punct sfârşit	X / Y	Lungime segment (** (m)
6	445.688,282 526.289,54	1	445.846,123 525.949,172	375.186

\*\* Lungimile segmentelor sunt determinate în planul de proiecţie Stereo 70 şi sunt rotunjite la 1 milimetru.

\*\*\* Distanţa dintre puncte este formată din segmente cumulate ce sunt mai mici decât valoarea 1 milimetru.

Neutilizabil în Circuitul Civil





## DATE DESPRE IMOBILUL NR. 6326

Oficiul de Cadastru și Publicitate Imobiliară SIBIU  
Biroul de Cadastru și Publicitate Imobiliară Medias

## A. Partea I. Descrierea imobilului

TEREN Extravilan

Adresa: Jud. Sibiu

Nr. Crt	Nr cadastral Nr. topografic	Suprafața* (mp)	Observații / Referințe
A1		2.800	Sector cadastral:21 Teren neimprejmuit;

## B. Partea II. Proprietari și acte

Inscrieri privitoare la dreptul de proprietate și alte drepturi reale	Referințe
/	
Act Normativ nr. 7, din 13/03/1996 emis de PARLAMENTUL ROMÂNIEI (art. 13 alin 15);	
B1	Inscrierea provizorie, drept de PROPRIETATE, dobandit prin Lege, cota actuala 1/1
	1) COMUNA BAZNA, CIF:4307050, Proprietar neidentificat

## C. Partea III. SARCINI .

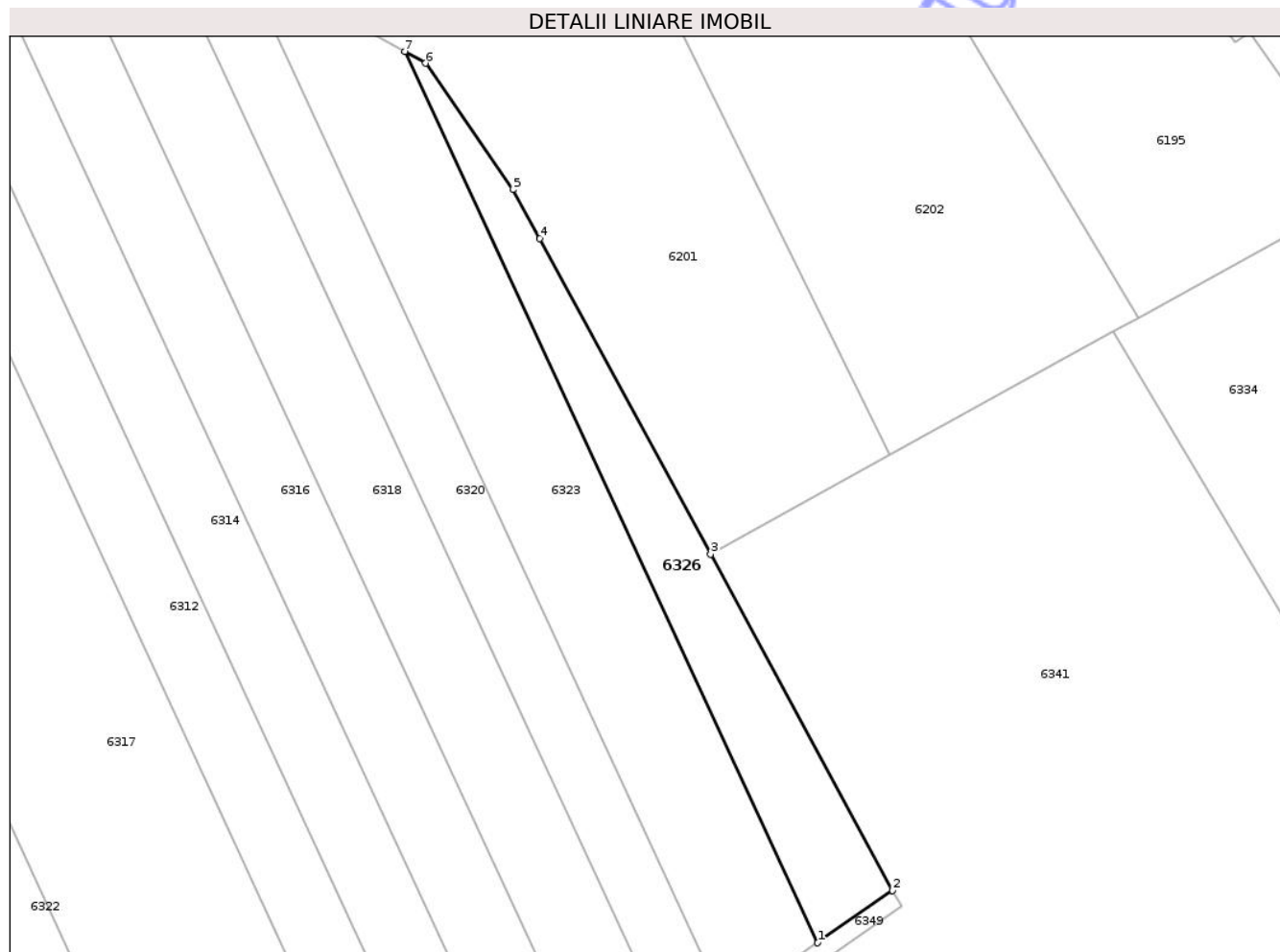
Inscrieri privind dezmembramintele dreptului de proprietate, drepturi reale de garanție și sarcini	Referințe
NU SUNT	

## Anexa Nr. 1 La Partea I

## Teren

Nr cadastral	Suprafața (mp)*	Observații / Referințe
	2.800	

\* Suprafața este determinată în planul de proiecție Stereo 70.



## Date referitoare la teren

Crt	Categorie folosință	Intravilan	Suprafața (mp)	Tarla	Parcelă	Nr. topo	Observații / Referințe
1	arabil	NU	2.800	16	435/19	-	

## Lungime Segmente

1) Valorile lungimilor segmentelor sunt obținute din proiecție în plan.

Punct început	X / Y	Punct sfârșit	X / Y	Lungime segment (** (m)
1	446.023,932 526.035,302	2	446.040,582 526.046,91	20.297
2	446.040,582 526.046,91	3	446.000,188 526.121,48	84.807
3	446.000,188 526.121,48	4	445.962,298 526.191,425	79.549
4	445.962,298 526.191,425	5	445.956,311 526.202,3	12.414
5	445.956,311 526.202,3	6	445.936,946 526.230,297	34.042

Punct început	X / Y	Punct sfârșit	X / Y	Lungime segment (** (m)
6	445.936,946 526.230,297	7	445.932,292 526.232,914	5.339
7	445.932,292 526.232,914	1	446.023,932 526.035,302	217.826

\*\* Lungimile segmentelor sunt determinate în planul de proiecție Stereo 70 și sunt rotunjite la 1 milimetru.

\*\*\* Distanța dintre puncte este formată din segmente cumulate ce sunt mai mici decât valoarea 1 milimetru.

Neutilizabil în Circuitul Civil





## DATE DESPRE IMOBILUL NR. 6327

Oficiul de Cadastru și Publicitate Imobiliară SIBIU  
Biroul de Cadastru și Publicitate Imobiliară Medias

## A. Partea I. Descrierea imobilului

TEREN Extravilan

Adresa: Jud. Sibiu

Nr. Crt	Nr cadastral Nr. topografic	Suprafața* (mp)	Observații / Referințe
A1		10.000	Sector cadastral:21 Teren neimprejmuit;

## B. Partea II. Proprietari și acte

Inscrieri privitoare la dreptul de proprietate și alte drepturi reale	Referințe
/	
Act Normativ nr. 7, din 13/03/1996 emis de PARLAMENTUL ROMÂNIEI (art. 13 alin 15);	
B1	Inscrierea provizorie, drept de PROPRIETATE, dobandit prin Lege, cota actuala 1/1
	1) COMUNA BAZNA, CIF:4307050, Proprietar neidentificat

## C. Partea III. SARCINI .

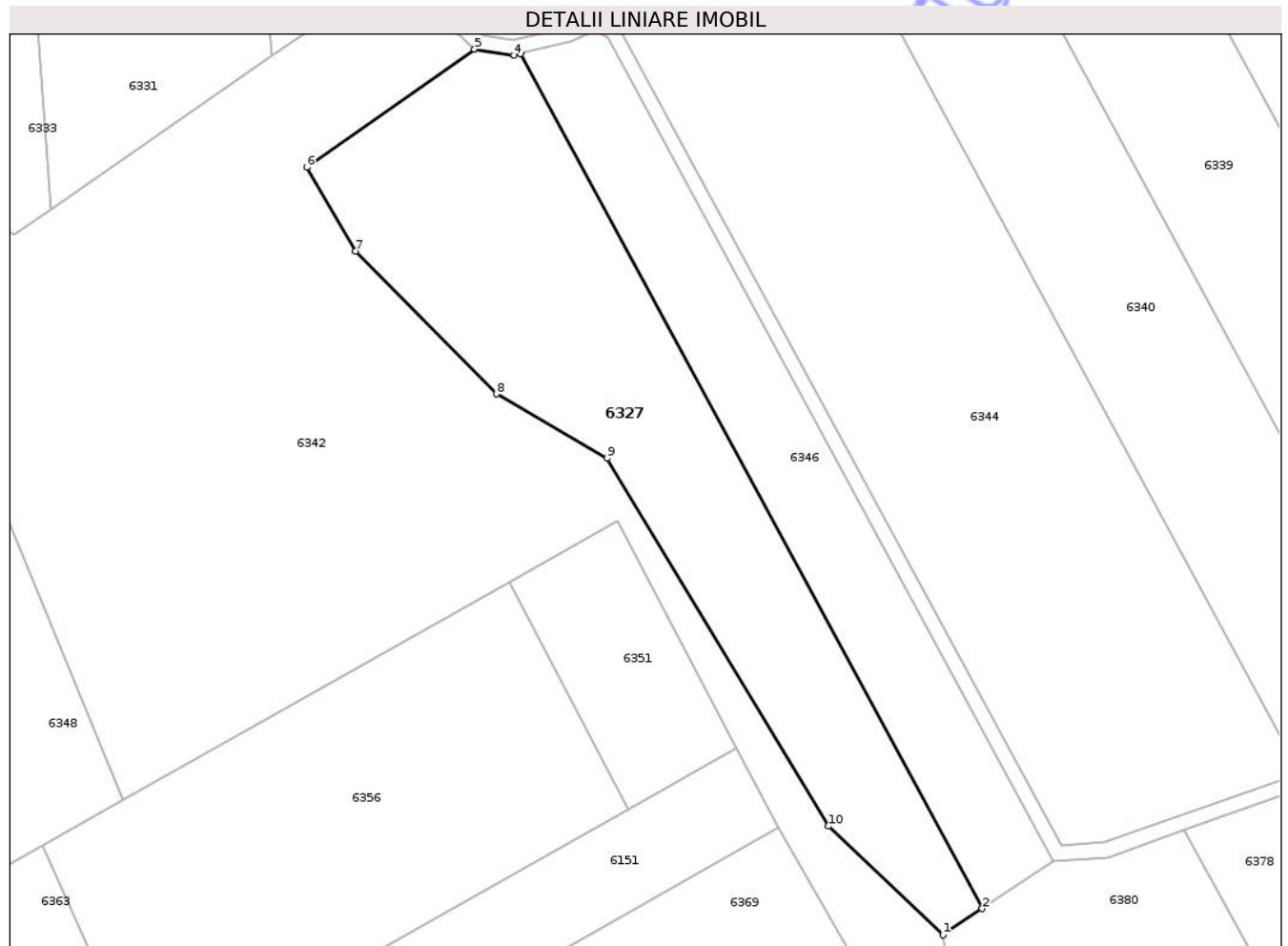
Inscrieri privind dezmembramintele dreptului de proprietate, drepturi reale de garanție și sarcini	Referințe
NU SUNT	

## Anexa Nr. 1 La Partea I

## Teren

Nr cadastral	Suprafața (mp)*	Observații / Referințe
	10.000	

\* Suprafața este determinată în planul de proiecție Stereo 70.



## Date referitoare la teren

Crt	Categorie folosință	Intra vilan	Suprafața (mp)	Tarla	Parcelă	Nr. topo	Observații / Referințe
1	arabil	NU	10.000	16	435/1/2	-	

## Lungime Segmente

1) Valorile lungimilor segmentelor sunt obținute din proiecție în plan.

Punct început	X / Y	Punct sfârșit	X / Y	Lungime segment (** (m)
1	445.456,897 525.819,511	2	445.467,452 525.826,561	12.693
2	445.467,452 525.826,561	3	445.343,569 526.055,516	260.322
3	445.343,569 526.055,516	4	445.341,943 526.055,132	1.671
4	445.341,943 526.055,132	5	445.331,282 526.056,722	10.779
5	445.331,282 526.056,722	6	445.286,284 526.025,098	55.0

Punct început	X / Y	Punct sfârşit	X / Y	Lungime segment (** (m)
6	445.286,284 526.025,098	7	445.299,381 526.002,638	26.0
7	445.299,381 526.002,638	8	445.337,144 525.964,39	53.748
8	445.337,144 525.964,39	9	445.366,837 525.947,154	34.334
9	445.366,837 525.947,154	10	445.426,179 525.848,647	115.0
10	445.426,179 525.848,647	1	445.456,897 525.819,511	42.338

\*\* Lungimile segmentelor sunt determinate în planul de proiecţie Stereo 70 şi sunt rotunjite la 1 milimetru.

\*\*\* Distanţa dintre puncte este formată din segmente cumulate ce sunt mai mici decât valoarea 1 milimetru.

Neutilizabil în Circuitul Civil





## DATE DESPRE IMOBILUL NR. 6331

Oficiul de Cadastru și Publicitate Imobiliară SIBIU  
Biroul de Cadastru și Publicitate Imobiliară Medias

## A. Partea I. Descrierea imobilului

TEREN Extravilan

Adresa: Jud. Sibiu

Nr. Crt	Nr cadastral Nr. topografic	Suprafața* (mp)	Observații / Referințe
A1		8.000	Sector cadastral:21 Teren neimprejmit;

## B. Partea II. Proprietari și acte

Inscrieri privitoare la dreptul de proprietate și alte drepturi reale	Referințe
/	
Act Administrativ nr. 151119, din 26/03/2003 emis de CJPSDPAT SIBIU (titlu de proprietate);	
B1	A1
Intabulare, drept de PROPRIETATE, dobandit prin Reconstituire, cota actuala 1/1	
1) ARMEAN ANA, LIPSĂ CNP	

## C. Partea III. SARCINI .

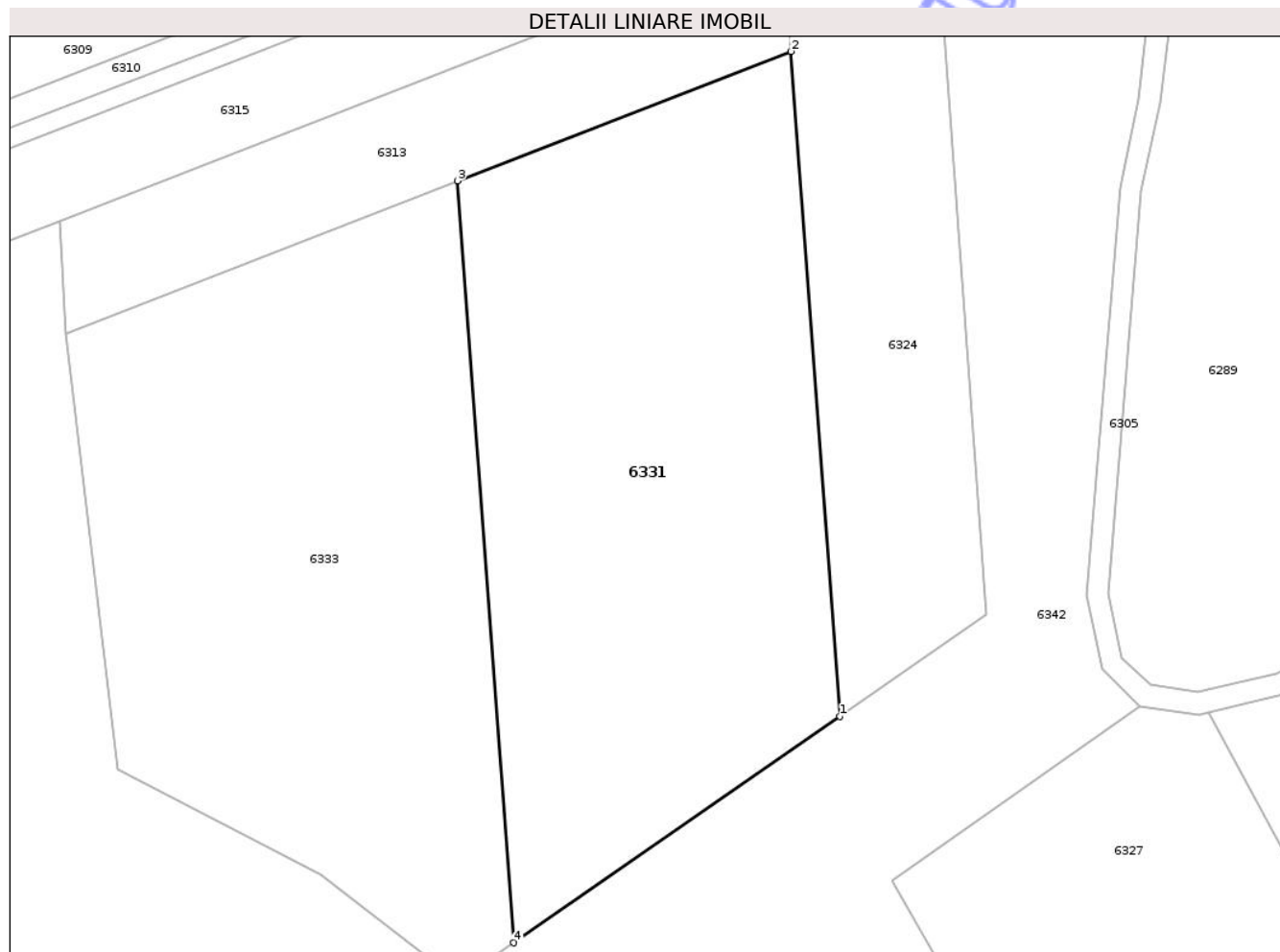
Inscrieri privind dezmembramintele dreptului de proprietate, drepturi reale de garanție și sarcini	Referințe
NU SUNT	

## Anexa Nr. 1 La Partea I

## Teren

Nr cadastral	Suprafața (mp)*	Observații / Referințe
	8.000	

\* Suprafața este determinată în planul de proiecție Stereo 70.



## Date referitoare la teren

Crt	Categorie folosință	Intra vilan	Suprafața (mp)	Tarla	Parcelă	Nr. topo	Observații / Referințe
1	faneata	NU	8.000	16	450/1	-	

## Lungime Segmente

1) Valorile lungimilor segmentelor sunt obținute din proiecție în plan.

Punct început	X / Y	Punct sfârșit	X / Y	Lungime segment (** (m)
1	445.276,861 526.054,846	2	445.268,026 526.175,074	120.553
2	445.268,026 526.175,074	3	445.207,727 526.151,671	64.682
3	445.207,727 526.151,671	4	445.217,85 526.013,916	138.127
4	445.217,85 526.013,916	1	445.276,861 526.054,846	71.816

\*\* Lungimile segmentelor sunt determinate în planul de proiecție Stereo 70 și sunt rotunjite la 1 milimetru.

\*\*\* Distanţa dintre puncte este formată din segmente cumulate ce sunt mai mici decât valoarea 1 milimetru.

Neutilizabil în Circuitul  
Civil



**DATE DESPRE IMOBILUL NR. 6332**

Oficiul de Cadastru și Publicitate Imobiliară SIBIU  
Biroul de Cadastru și Publicitate Imobiliară Medias

**A. Partea I. Descrierea imobilului**

TEREN Extravilan

Adresa: Jud. Sibiu

Nr. Crt	Nr cadastral Nr. topografic	Suprafața* (mp)	Observații / Referințe
A1		20.000	Sector cadastral:21 Teren neimprejmuit;

**B. Partea II. Proprietari și acte**

Inscrieri privitoare la dreptul de proprietate și alte drepturi reale	Referințe
/	
Act Administrativ nr. 376/19, din 11/09/1995 emis de CJPSDPAT SIBIU (+ Titlu de proprietate nr. 533/19/17.05.1998 eliberat de CJPSDPAT SIBIU);	
B1	A1
Intabulare, drept de PROPRIETATE, dobandit prin Reconstituire, cota actuala 1/1 1) POPA MARIA, LIPSĂ CNP	

**C. Partea III. SARCINI .**

Inscrieri privind dezmembramintele dreptului de proprietate, drepturi reale de garanție și sarcini	Referințe
NU SUNT	

## Anexa Nr. 1 La Partea I

## Teren

Nr cadastral	Suprafața (mp)*	Observații / Referințe
	20.000	

\* Suprafața este determinată în planul de proiecție Stereo 70.

## DETALII LINIARE IMOBIL



## Date referitoare la teren

Crt	Categorie folosință	Intravilan	Suprafața (mp)	Tarla	Parcelă	Nr. topo	Observații / Referințe
1	arabil	NU	20.000	16	435/7	-	

## Lungime Segmente

1) Valorile lungimilor segmentelor sunt obținute din proiecție în plan.

Punct început	X / Y	Punct sfârșit	X / Y	Lungime segment (** (m)
1	445.752,856 525.921,676	2	445.790,847 525.933,541	39.801
2	445.790,847 525.933,541	3	445.803,172 525.937,422	12.922
3	445.803,172 525.937,422	4	445.651,354 526.264,802	360.869
4	445.651,354 526.264,802	5	445.647,233 526.261,794	5.102
5	445.647,233 526.261,794	6	445.626,598 526.246,733	25.547

Punct început	X / Y	Punct sfârșit	X / Y	Lungime segment (** (m)
6	445.626,598 526.246,733	7	445.619,492 526.241,546	8.797
7	445.619,492 526.241,546	8	445.600,186 526.229,043	23.001
8	445.600,186 526.229,043	1	445.752,856 525.921,676	343.195

\*\* Lungimile segmentelor sunt determinate în planul de proiecție Stereo 70 și sunt rotunjite la 1 milimetru.

\*\*\* Distanța dintre puncte este formată din segmente cumulate ce sunt mai mici decât valoarea 1 milimetru.

Neutilizabil în Circuitul Civil



**DATE DESPRE IMOBILUL NR. 6333**

Oficiul de Cadastru și Publicitate Imobiliară SIBIU  
 Biroul de Cadastru și Publicitate Imobiliară Medias

**A. Partea I. Descrierea imobilului**

TEREN Extravilan

Adresa: Jud. Sibiu

Nr. Crt	Nr cadastral Nr. topografic	Suprafața* (mp)	Observații / Referințe
A1		8.000	Sector cadastral:21 Teren neimprejmuit;

**B. Partea II. Proprietari și acte**

Inscrieri privitoare la dreptul de proprietate și alte drepturi reale	Referințe
/	
Act Administrativ nr. 151119, din 26/03/2003 emis de CJPSDPAT SIBIU (titlu de proprietate);	
B1	A1
Intabulare, drept de PROPRIETATE, dobandit prin Reconstituire, cota actuala 1/1 1) ARMEAN ANA, LIPSĂ CNP	

**C. Partea III. SARCINI .**

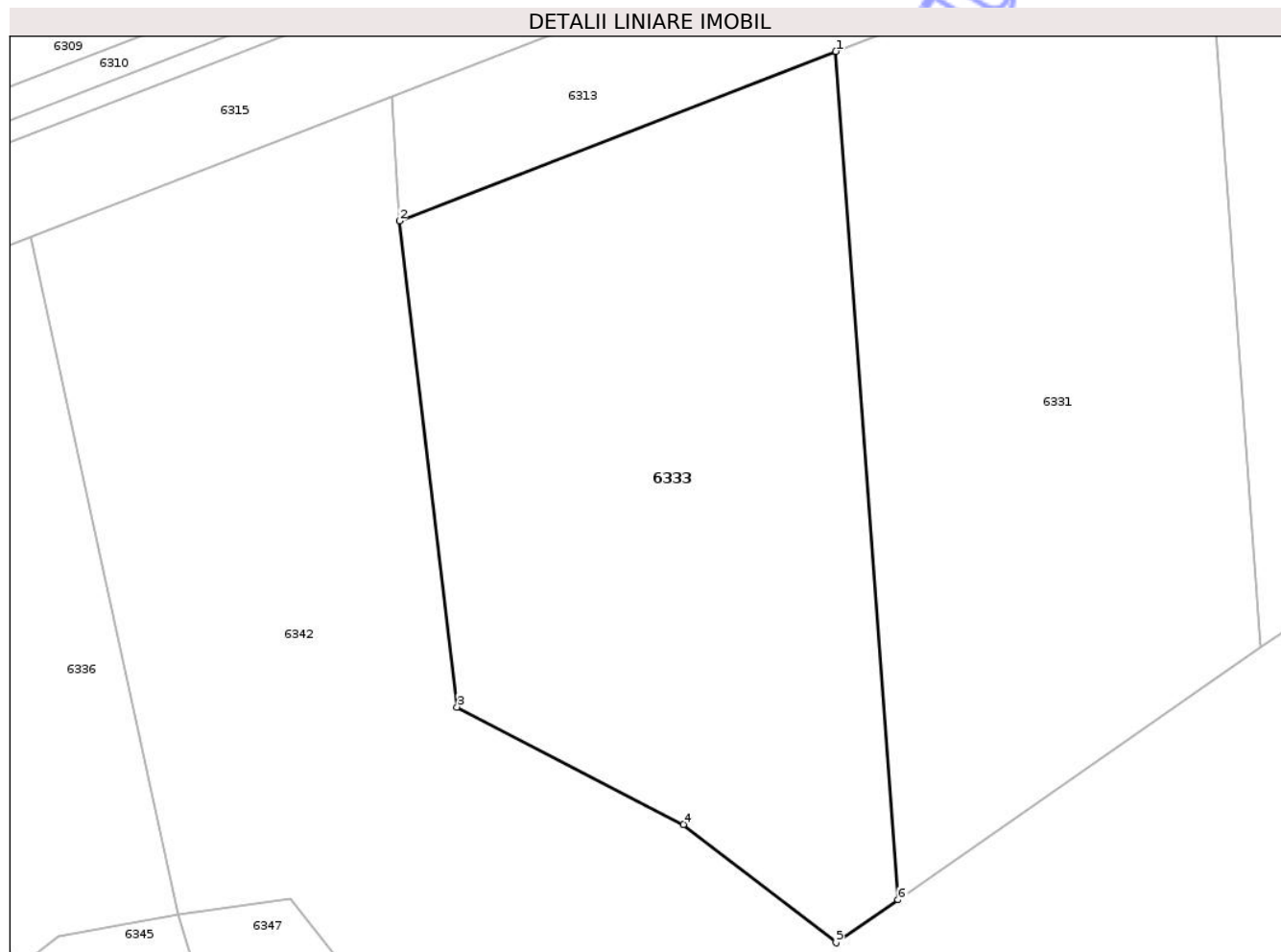
Inscrieri privind dezmembramintele dreptului de proprietate, drepturi reale de garanție și sarcini	Referințe
NU SUNT	

## Anexa Nr. 1 La Partea I

## Teren

Nr cadastral	Suprafața (mp)*	Observații / Referințe
	8.000	

\* Suprafața este determinată în planul de proiecție Stereo 70.



## Date referitoare la teren

Crt	Categorie folosință	Intra vilan	Suprafața (mp)	Tarla	Parcelă	Nr. topo	Observații / Referințe
1	arabil	NU	8.000	16	450	-	

## Lungime Segmente

1) Valorile lungimilor segmentelor sunt obținute din proiecție în plan.

Punct început	X / Y	Punct sfârșit	X / Y	Lungime segment (** (m)
1	445.207,727 526.151,671	2	445.136,778 526.124,135	76.105
2	445.136,778 526.124,135	3	445.146,154 526.045,209	79.481
3	445.146,154 526.045,209	4	445.182,971 526.026,143	41.461
4	445.182,971 526.026,143	5	445.207,773 526.006,927	31.374
5	445.207,773 526.006,927	6	445.217,85 526.013,916	12.263

Punct început	X / Y	Punct sfârşit	X / Y	Lungime segment (** (m)
6	445.217,85 526.013,916	1	445.207,727 526.151,671	138.127

\*\* Lungimile segmentelor sunt determinate în planul de proiecţie Stereo 70 şi sunt rotunjite la 1 milimetru.

\*\*\* Distanţa dintre puncte este formată din segmente cumulate ce sunt mai mici decât valoarea 1 milimetru.

Neutilizabil în Circuitul Civil



**DATE DESPRE IMOBILUL NR. 6334**

Oficiul de Cadastru și Publicitate Imobiliară SIBIU  
Biroul de Cadastru și Publicitate Imobiliară Medias

**A. Partea I. Descrierea imobilului**

TEREN Extravilan

Adresa: Jud. Sibiu

Nr. Crt	Nr cadastral Nr. topografic	Suprafața* (mp)	Observații / Referințe
A1		10.100	Sector cadastral:21 Teren neimprejmuit;

**B. Partea II. Proprietari și acte**

Inscrieri privitoare la dreptul de proprietate și alte drepturi reale	Referințe
/	
Act Administrativ nr. 1497/19, din 28/02/2003 emis de CJPSDPAT SIBIU (titlu de proprietate);	
B1	A1
Intabulare, drept de PROPRIETATE, dobandit prin Reconstituire, cota actuala 1/1	
1) URDĂ CORNELIA, LIPSĂ CNP	

**C. Partea III. SARCINI .**

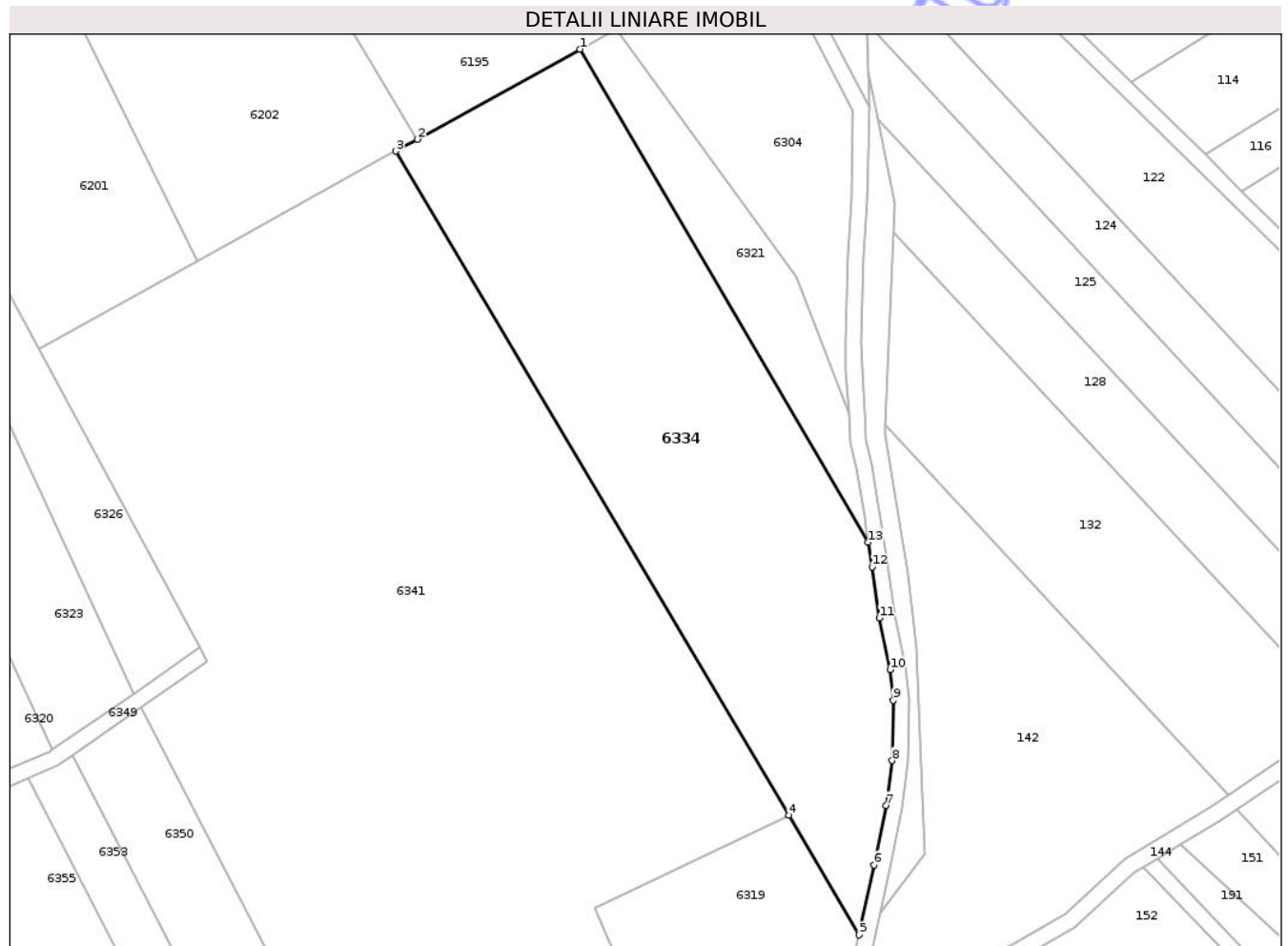
Inscrieri privind dezmembramintele dreptului de proprietate, drepturi reale de garanție și sarcini	Referințe
NU SUNT	

## Anexa Nr. 1 La Partea I

## Teren

Nr cadastral	Suprafața (mp)*	Observații / Referințe
	10.100	

\* Suprafața este determinată în planul de proiecție Stereo 70.



## Date referitoare la teren

Crt	Categorie folosință	Intra vilan	Suprafața (mp)	Tarla	Parcelă	Nr. topo	Observații / Referințe
1	arabil	NU	10.100	14	369	-	

## Lungime Segmente

1) Valorile lungimilor segmentelor sunt obținute din proiecție în plan.

Punct început	X / Y	Punct sfârșit	X / Y	Lungime segment (** (m)
1	446.135,765 526.196,415	2	446.095,049 526.173,911	46.52
2	446.095,049 526.173,911	3	446.089,642 526.170,922	6.179
3	446.089,642 526.170,922	4	446.188,105 526.004,818	193.095
4	446.188,105 526.004,818	5	446.205,606 525.974,931	34.634
5	446.205,606 525.974,931	6	446.209,456 525.992,402	17.89

Punct început	X / Y	Punct sfârşit	X / Y	Lungime segment (** (m)
6	446.209,456 525.992,402	7	446.212,496 526.007,345	15.249
7	446.212,496 526.007,345	8	446.213,986 526.018,503	11.256
8	446.213,986 526.018,503	9	446.214,235 526.033,642	15.142
9	446.214,235 526.033,642	10	446.213,413 526.041,271	7.672
10	446.213,413 526.041,271	11	446.210,762 526.054,189	13.188
11	446.210,762 526.054,189	12	446.208,915 526.066,942	12.886
12	446.208,915 526.066,942	13	446.207,954 526.073,133	6.266
13	446.207,954 526.073,133	1	446.135,765 526.196,415	142.862

\*\* Lungimile segmentelor sunt determinate în planul de proiecție Stereo 70 și sunt rotunjite la 1 milimetru.

\*\*\* Distanța dintre puncte este formată din segmente cumulate ce sunt mai mici decât valoarea 1 milimetru.





## DATE DESPRE IMOBILUL NR. 6501

Oficiul de Cadastru și Publicitate Imobiliară SIBIU  
Biroul de Cadastru și Publicitate Imobiliară Medias

## A. Partea I. Descrierea imobilului

TEREN Extravilan

Adresa: Jud. Sibiu

Nr. Crt	Nr cadastral Nr. topografic	Suprafața* (mp)	Observații / Referințe
A1		1.020	Sector cadastral:20 Teren neimprejmuit; Diferența de suprafață se regăsește la ID 6510

## B. Partea II. Proprietari și acte

Inscrieri privitoare la dreptul de proprietate și alte drepturi reale		Referințe
/		
Act Administrativ nr. 449/19, din 08/01/1998 emis de CJPSDPAT SIBIU (titlu de proprietate);		
B1	Intabulare, drept de PROPRIETATE, dobandit prin Reconstituire, cota actuala 1/1 1) ARMEAN IDIFTA, LIPSĂ CNP	A1

## C. Partea III. SARCINI .

Inscrieri privind dezmembramintele dreptului de proprietate, drepturi reale de garanție și sarcini	Referințe
NU SUNT	

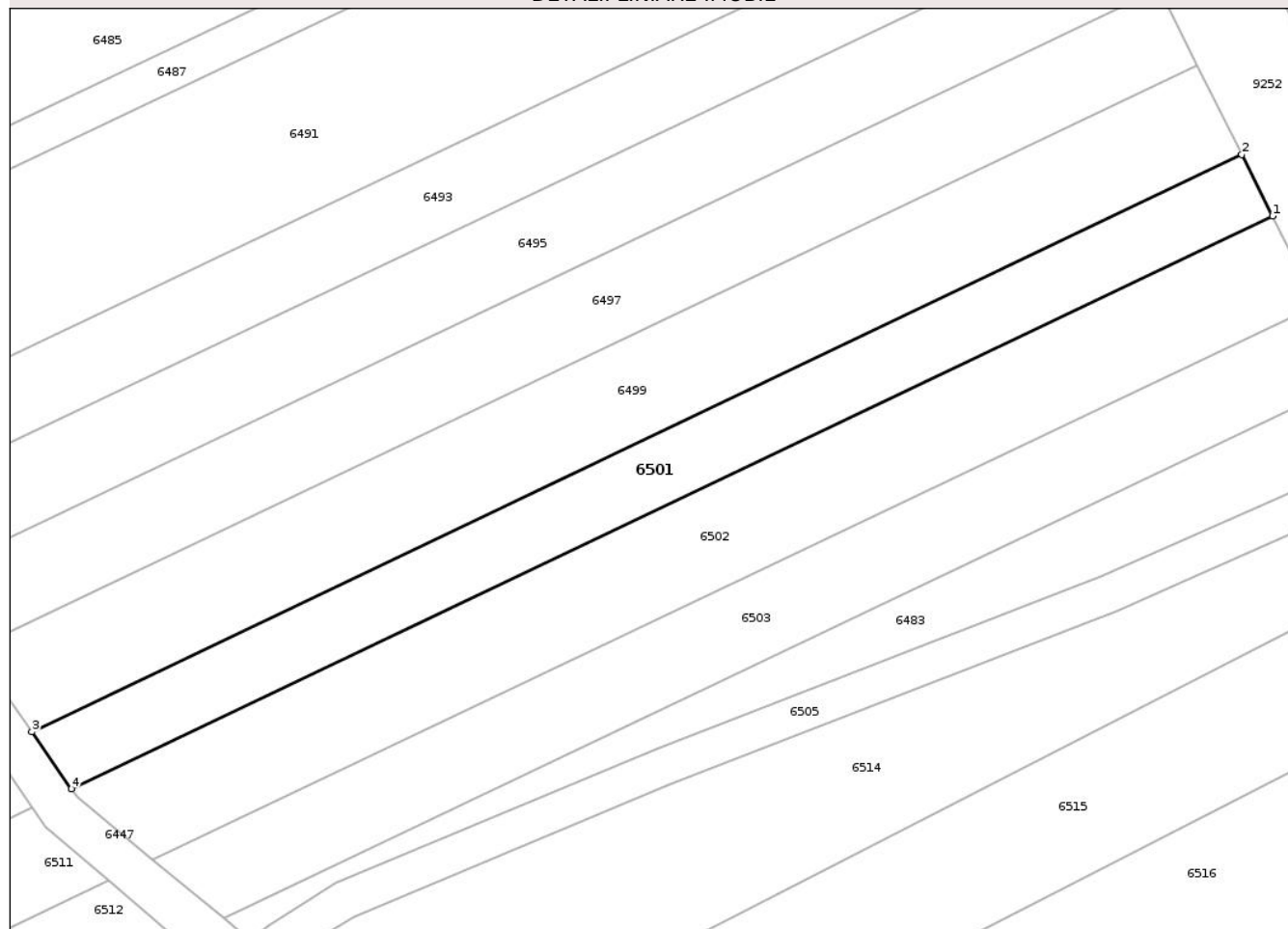
## Anexa Nr. 1 La Partea I

## Teren

Nr cadastral	Suprafața (mp)*	Observații / Referințe
	1.020	Diferența de suprafață se regăsește la ID 6510

\* Suprafața este determinată în planul de proiecție Stereo 70.

## DETALII LINIARE IMOBIL



## Date referitoare la teren

Crt	Categorie folosință	Intra vilan	Suprafața (mp)	Tarla	Parcelă	Nr. topo	Observații / Referințe
1	arabil	NU	1.020	17	468/1/50/1	-	

## Lungime Segmente

1) Valorile lungimilor segmentelor sunt obținute din proiecție în plan.

Punct început	X / Y	Punct sfârșit	X / Y	Lungime segment (** (m)
1	445.036,952 525.921,983	2	445.033,704 525.928,46	7.246
2	445.033,704 525.928,46	3	444.906,14 525.867,66	141.312
3	444.906,14 525.867,66	4	444.910,334 525.861,634	7.342
4	444.910,334 525.861,634	1	445.036,952 525.921,983	140.265

\*\* Lungimile segmentelor sunt determinate în planul de proiecție Stereo 70 și sunt rotunjite la 1 milimetru.

\*\*\* Distanţa dintre puncte este formată din segmente cumulate ce sunt mai mici decât valoarea 1 milimetru.

Neutilizabil în Circuitul  
Civil





## DATE DESPRE IMOBILUL NR. 6502

Oficiul de Cadastru și Publicitate Imobiliară SIBIU  
Biroul de Cadastru și Publicitate Imobiliară Medias

## A. Partea I. Descrierea imobilului

TEREN Extravilan

Adresa: Jud. Sibiu

Nr. Crt	Nr cadastral Nr. topografic	Suprafața* (mp)	Observații / Referințe
A1		1.442	Sector cadastral:20 Teren neimprejmuit; Diferența de suprafață se regăsește la ID 6511

## B. Partea II. Proprietari și acte

Inscrieri privitoare la dreptul de proprietate și alte drepturi reale		Referințe
/		
Act Administrativ nr. 432/19, din 08/01/1998 emis de CJPSDPAT SIBIU (titlu de proprietate);		
B1	Intabulare, drept de PROPRIETATE, dobandit prin Reconstituire, cota actuala 1/1 1) BOGDAN ILIE, LIPSĂ CNP 2) VEZA VIOLETA, LIPSĂ CNP 3) ARMEAN MARIA, LIPSĂ CNP 4) SOCACI VICTORIA, LIPSĂ CNP 5) BOGDAN IOAN, LIPSĂ CNP	A1

## C. Partea III. SARCINI .

Inscrieri privind dezmembramintele dreptului de proprietate, drepturi reale de garanție și sarcini	Referințe
NU SUNT	

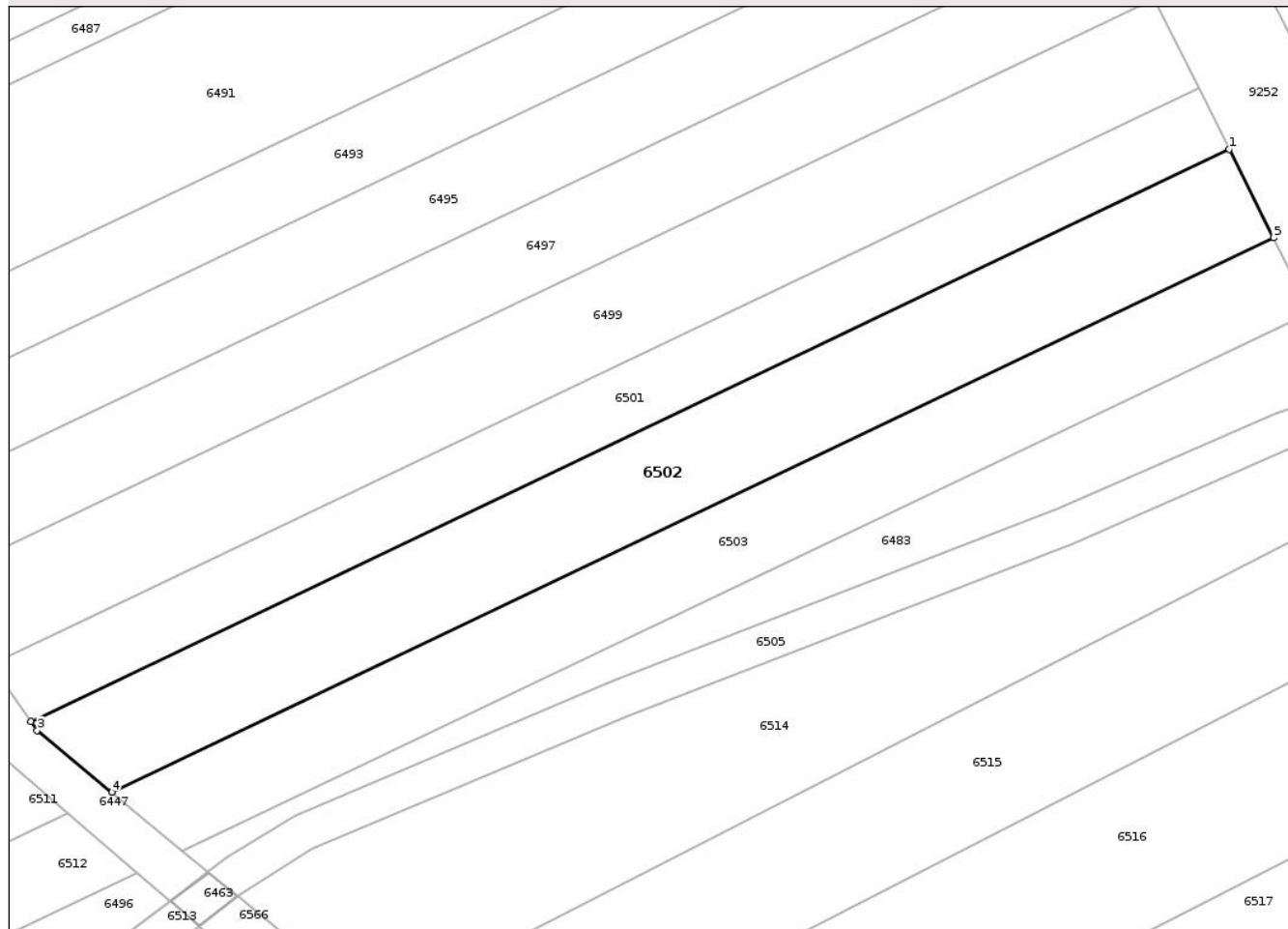
## Anexa Nr. 1 La Partea I

## Teren

Nr cadastral	Suprafața (mp)*	Observații / Referințe
	1.442	Diferența de suprafață se regăsește la ID 6511

\* Suprafața este determinată în planul de proiecție Stereo 70.

## DETALII LINIARE IMOBIL



## Date referitoare la teren

Crt	Categorie folosință	Intra vilan	Suprafața (mp)	Tarla	Parcelă	Nr. topo	Observații / Referințe
1	arabil	NU	1.442	17	468/1/51/1	-	

## Lungime Segmente

1) Valorile lungimilor segmentelor sunt obținute din proiecție în plan.

Punct început	X / Y	Punct sfârșit	X / Y	Lungime segment (** (m)
1	445.036,952 525.921,983	2	444.910,334 525.861,634	140.265
2	444.910,334 525.861,634	3	444.910,995 525.860,684	1.157
3	444.910,995 525.860,684	4	444.918,893 525.854,159	10.245
4	444.918,893 525.854,159	5	445.041,629 525.912,658	135.964
5	445.041,629 525.912,658	1	445.036,952 525.921,983	10.432

\*\* Lungimile segmentelor sunt determinate în planul de proiecție Stereo 70 și sunt rotunjite la 1 milimetru.

\*\*\* Distanța dintre puncte este formată din segmente cumulate ce sunt mai mici decât valoarea 1 milimetru.

Neutilizabil în Circuitul  
Civil



**DATE DESPRE IMOBILUL NR. 6508**

Oficiul de Cadastru și Publicitate Imobiliară SIBIU  
Biroul de Cadastru și Publicitate Imobiliară Medias

**A. Partea I. Descrierea imobilului**

TEREN Extravilan

Adresa: Jud. Sibiu

Nr. Crt	Nr cadastral Nr. topografic	Suprafața* (mp)	Observații / Referințe
A1		951	Sector cadastral:20 Teren neimprejmuit; Diferența de suprafață se regăsește la ID 6497

**B. Partea II. Proprietari și acte**

Inscrieri privitoare la dreptul de proprietate și alte drepturi reale		Referințe
/		
Act Administrativ nr. 287/19, din 03/04/1997 emis de CJPSDPAT SIBIU (titlu de proprietate);		
B1	Intabulare, drept de PROPRIETATE, dobandit prin Reconstituire, cota actuala 2/4 1) DRAGOMAN CAROLINA, LIPSĂ CNP	A1
Act Notarial nr. 173, din 20/08/2021 emis de NP CRISTEA CAMELIA LILIANA (certificat de mostenitor);		
B2	Intabulare, drept de PROPRIETATE, dobandit prin Succesiune, cota actuala 1/4 1) BABĂ VASILE-MIRCEA	A1
B3	Intabulare, drept de PROPRIETATE, dobandit prin Succesiune, cota actuala 1/4 1) SOMOGYI MARIA	A1
Act Normativ nr. 7, din 13/03/1996 emis de PARLAMENTUL ROMÂNIEI;		
B4	Se notează suprapunerea reală a două acte de proprietate: Titlul de proprietate 287/19/03.04.1997 prin care s-a întabulat dreptul de proprietate în favoare lui DRAGOMAN CAROLINA, Certificatul de Moștenitor 173/20.08.2021 prin care s-a întabulat dreptul de proprietate în favoarea lui BABĂ VASILE MIRCEA și SOMOGYI MARIA și Titlul de proprietate 590/19/14.08.1998 prin care s-a întabulat dreptul de proprietate în favoarea lui DRAGOMAN ILIE.	A1

**C. Partea III. SARCINI .**

Inscrieri privind dezmembramintele dreptului de proprietate, drepturi reale de garanție și sarcini	Referințe
NU SUNT	


## Anexa Nr. 1 La Partea I

## Teren

Nr cadastral	Suprafața (mp)*	Observații / Referințe
	951	Diferența de suprafață se regăsește la ID 6497

\* Suprafața este determinată în planul de proiecție Stereo 70.

## DETALII LINIARE IMOBIL



## Date referitoare la teren

Crt	Categorie folosință	Intra vilan	Suprafața (mp)	Tarla	Parcelă	Nr. topo	Observații / Referințe
1	arabil	NU	951	17	468/1/48/2	-	

## Lungime Segmente

1) Valorile lungimilor segmentelor sunt obținute din proiecție în plan.

Punct început	X / Y	Punct sfârșit	X / Y	Lungime segment (** (m)
1	444.896,088 525.884,436	2	444.799,426 525.838,365	107.081
2	444.799,426 525.838,365	3	444.802,332 525.829,833	9.012
3	444.802,332 525.829,833	4	444.897,594 525.875,238	105.529
4	444.897,594 525.875,238	5	444.896,817 525.878,689	3.538
5	444.896,817 525.878,689	1	444.896,088 525.884,436	5.793

\*\* Lungimile segmentelor sunt determinate în planul de proiecție Stereo 70 și sunt rotunjite la 1 milimetru.

\*\*\* Distanța dintre puncte este formată din segmente cumulate ce sunt mai mici decât valoarea 1 milimetru.

Neutilizabil în Circuitul  
Civil



**DATE DESPRE IMOBILUL NR. 6509**

Oficiul de Cadastru și Publicitate Imobiliară SIBIU  
Biroul de Cadastru și Publicitate Imobiliară Medias

**A. Partea I. Descrierea imobilului**

TEREN Extravilan

Adresa: Jud. Sibiu

Nr. Crt	Nr cadastral Nr. topografic	Suprafața* (mp)	Observații / Referințe
A1		1.110	Sector cadastral:20 Teren neimprejmuit; Diferența de suprafață se regăsește la ID 6499

**B. Partea II. Proprietari și acte**

Inscrieri privitoare la dreptul de proprietate și alte drepturi reale		Referințe
/		
Act Administrativ nr. 369/19, din 08/09/1995 emis de CJPSDPAT SIBIU (Parcela se regăsește și în TP 509/19);		
B1	Intabulare, drept de PROPRIETATE, dobândit prin Reconstituire, cota actuala 1/1 1) SOLOMON IOAN, LIPSĂ CNP	A1

**C. Partea III. SARCINI .**

Inscrieri privind dezmembramintele dreptului de proprietate, drepturi reale de garanție și sarcini	Referințe
NU SUNT	


## Anexa Nr. 1 La Partea I

## Teren

Nr cadastral	Suprafața (mp)*	Observații / Referințe
	1.110	Diferența de suprafață se regăsește la ID 6499

\* Suprafața este determinată în planul de proiecție Stereo 70.

## DETALII LINIARE IMOBIL



## Date referitoare la teren

Crt	Categorie folosință	Intra vilan	Suprafața (mp)	Tarla	Parcelă	Nr. topo	Observații / Referințe
1	arabil	NU	1.110	17	468/1/49/2	-	

## Lungime Segmente

1) Valorile lungimilor segmentelor sunt obținute din proiecție în plan.

Punct început	X / Y	Punct sfârșit	X / Y	Lungime segment (** (m)
1	444.897,594 525.875,238	2	444.802,332 525.829,833	105.529
2	444.802,332 525.829,833	3	444.805,746 525.819,81	10.589
3	444.805,746 525.819,81	4	444.902,023 525.865,698	106.654
4	444.902,023 525.865,698	5	444.898,65 525.870,545	5.905
5	444.898,65 525.870,545	1	444.897,594 525.875,238	4.81

\*\* Lungimile segmentelor sunt determinate în planul de proiecție Stereo 70 și sunt rotunjite la 1 milimetru.

\*\*\* Distanța dintre puncte este formată din segmente cumulate ce sunt mai mici decât valoarea 1 milimetru.

Neutilizabil în Circuitul  
Civil



**DATE DESPRE IMOBILUL NR. 6510**

Oficiul de Cadastru și Publicitate Imobiliară SIBIU  
Biroul de Cadastru și Publicitate Imobiliară Medias

**A. Partea I. Descrierea imobilului**

TEREN Extravilan

Adresa: Jud. Sibiu

Nr. Crt	Nr cadastral Nr. topografic	Suprafața* (mp)	Observații / Referințe
A1		780	Sector cadastral:20 Teren neimprejmuit; Diferența de suprafață se regăsește la ID 6501

**B. Partea II. Proprietari și acte**

Inscrieri privitoare la dreptul de proprietate și alte drepturi reale		Referințe
/		
Act Administrativ nr. 449/19, din 08/01/1998 emis de CJPSDPAT SIBIU (titlu de proprietate);		
B1	Intabulare, drept de PROPRIETATE, dobandit prin Reconstituire, cota actuala 1/1 1) ARMEAN IDIFTA, LIPSĂ CNP	A1

**C. Partea III. SARCINI .**

Inscrieri privind dezmembramintele dreptului de proprietate, drepturi reale de garanție și sarcini	Referințe
NU SUNT	


## Anexa Nr. 1 La Partea I

## Teren

Nr cadastral	Suprafața (mp)*	Observații / Referințe
	780	Diferența de suprafață se regăsește la ID 6501

\* Suprafața este determinată în planul de proiecție Stereo 70.

## DETALII LINIARE IMOBIL



## Date referitoare la teren

Crt	Categorie folosință	Intra vilan	Suprafața (mp)	Tarla	Parcelă	Nr. topo	Observații / Referințe
1	arabil	NU	780	17	468/1/50/2	-	

## Lungime Segmente

1) Valorile lungimilor segmentelor sunt obținute din proiecție în plan.

Punct început	X / Y	Punct sfârșit	X / Y	Lungime segment (** (m)
1	444.902,023 525.865,698	2	444.805,746 525.819,81	106.654
2	444.805,746 525.819,81	3	444.808,098 525.812,906	7.294
3	444.808,098 525.812,906	4	444.906,217 525.859,672	108.694
4	444.906,217 525.859,672	1	444.902,023 525.865,698	7.342

\*\* Lungimile segmentelor sunt determinate în planul de proiecție Stereo 70 și sunt rotunjite la 1 milimetru.

\*\*\* Distanţa dintre puncte este formată din segmente cumulate ce sunt mai mici decât valoarea 1 milimetru.

Neutilizabil în Circuitul  
Civil



**DATE DESPRE IMOBILUL NR. 6511**

Oficiul de Cadastru și Publicitate Imobiliară SIBIU  
Biroul de Cadastru și Publicitate Imobiliară Medias

**A. Partea I. Descrierea imobilului**

TEREN Extravilan

Adresa: Jud. Sibiu

Nr. Crt	Nr cadastral Nr. topografic	Suprafața* (mp)	Observații / Referințe
A1		1.158	Sector cadastral:20 Teren neimprejmuit; Diferența de suprafață se regăsește la ID 6502

**B. Partea II. Proprietari și acte**

Inscrieri privitoare la dreptul de proprietate și alte drepturi reale		Referințe
/		
Act Administrativ nr. 432/19, din 08/01/1998 emis de CJPSDPAT SIBIU (titlu de proprietate);		
B1	Intabulare, drept de PROPRIETATE, dobandit prin Reconstituire, cota actuala 1/1 1) <b>BOGDAN ILIE</b> , LIPSĂ CNP 2) <b>VEZA VIOLETA</b> , LIPSĂ CNP 3) <b>ARMEAN MARIA</b> , LIPSĂ CNP 4) <b>SOCACI VICTORIA</b> , LIPSĂ CNP 5) <b>BOGDAN IOAN</b> , LIPSĂ CNP	A1

**C. Partea III. SARCINI .**

Inscrieri privind dezmembramintele dreptului de proprietate, drepturi reale de garanție și sarcini	Referințe
NU SUNT	


## Anexa Nr. 1 La Partea I

## Teren

Nr cadastral	Suprafața (mp)*	Observații / Referințe
	1.158	Diferența de suprafață se regăsește la ID 6502

\* Suprafața este determinată în planul de proiecție Stereo 70.

## DETALII LINIARE IMOBIL



## Date referitoare la teren

Crt	Categorie folosință	Intra vilan	Suprafața (mp)	Tarla	Parcelă	Nr. topo	Observații / Referințe
1	arabil	NU	1.158	17	468/1/51/2	-	

## Lungime Segmente

1) Valorile lungimilor segmentelor sunt obținute din proiecție în plan.

Punct început	X / Y	Punct sfârșit	X / Y	Lungime segment (** (m)
1	444.906,217 525.859,672	2	444.808,098 525.812,906	108.694
2	444.808,098 525.812,906	3	444.811,483 525.802,965	10.501
3	444.811,483 525.802,965	4	444.914,254 525.851,948	113.847
4	444.914,254 525.851,948	5	444.907,638 525.857,629	8.72
5	444.907,638 525.857,629	1	444.906,217 525.859,672	2.488

\*\* Lungimile segmentelor sunt determinate în planul de proiecție Stereo 70 și sunt rotunjite la 1 milimetru.

\*\*\* Distanța dintre puncte este formată din segmente cumulate ce sunt mai mici decât valoarea 1 milimetru.

Neutilizabil în Circuitul  
Civil



**DATE DESPRE IMOBILUL NR. 6512**

Oficiul de Cadastru și Publicitate Imobiliară SIBIU  
Biroul de Cadastru și Publicitate Imobiliară Medias

**A. Partea I. Descrierea imobilului**

TEREN Extravilan

Adresa: Jud. Sibiu

Nr. Crt	Nr cadastral Nr. topografic	Suprafața* (mp)	Observații / Referințe
A1		1.022	Sector cadastral:20 Teren neimprejmuit;

**B. Partea II. Proprietari și acte**

Inscrieri privitoare la dreptul de proprietate și alte drepturi reale		Referințe
/		
Act Administrativ nr. 2383/19, din 04/03/2003 emis de CJPSDPAT SIBIU (Parcela se regăsește și în TP 773/19, 1548/19);		
B1	Intabulare, drept de PROPRIETATE, dobandit prin Reconstituire, cota actuala 1/1 1) VASIU ILARIE, LIPSĂ CNP	A1

**C. Partea III. SARCINI .**

Inscrieri privind dezmembramintele dreptului de proprietate, drepturi reale de garanție și sarcini	Referințe
NU SUNT	

## Anexa Nr. 1 La Partea I

## Teren

Nr cadastral	Suprafața (mp)*	Observații / Referințe
	1.022	

\* Suprafața este determinată în planul de proiecție Stereo 70.

## DETALII LINIARE IMOBIL



## Date referitoare la teren

Crt	Categorie folosință	Intra vilan	Suprafața (mp)	Tarla	Parcelă	Nr. topo	Observații / Referințe
1	arabil	NU	1.022	17	468/1/52/2	-	

## Lungime Segmente

1) Valorile lungimilor segmentelor sunt obținute din proiecție în plan.

Punct început	X / Y	Punct sfârșit	X / Y	Lungime segment (** (m)
1	444.921,546 525.845,687	2	444.914,254 525.851,948	9.611
2	444.914,254 525.851,948	3	444.811,483 525.802,965	113.847
3	444.811,483 525.802,965	4	444.814,336 525.794,589	8.849
4	444.814,336 525.794,589	1	444.921,546 525.845,687	118.764

\*\* Lungimile segmentelor sunt determinate în planul de proiecție Stereo 70 și sunt rotunjite la 1 milimetru.

\*\*\* Distanţa dintre puncte este formată din segmente cumulate ce sunt mai mici decât valoarea 1 milimetru.

Neutilizabil în Circuitul  
Civil



**DATE DESPRE IMOBILUL NR. 6513**

Oficiul de Cadastru și Publicitate Imobiliară SIBIU  
Biroul de Cadastru și Publicitate Imobiliară Medias

**A. Partea I. Descrierea imobilului**

TEREN Extravilan

Adresa: Jud. Sibiu

Nr. Crt	Nr cadastral Nr. topografic	Suprafața* (mp)	Observații / Referințe
A1		491	Sector cadastral:20 Teren neimprejmuit;

**B. Partea II. Proprietari și acte**

Inscrieri privitoare la dreptul de proprietate și alte drepturi reale		Referințe
/		
Act Normativ nr. 7, din 13/03/1996 emis de PARLAMENTUL ROMÂNIEI (art.13 alin.15);		
B1	Inscrierea provizorie, drept de PROPRIETATE, dobandit prin Lege, cota actuala 1/1 1) COMUNA BAZNA, CIF:4307050, Proprietar Neidentificat	A1

**C. Partea III. SARCINI .**


Inscrieri privind dezmembramintele dreptului de proprietate, drepturi reale de garanție și sarcini	Referințe
NU SUNT	

## Anexa Nr. 1 La Partea I

## Teren

Nr cadastral	Suprafața (mp)*	Observații / Referințe
	491	

\* Suprafața este determinată în planul de proiecție Stereo 70.



## Date referitoare la teren

Crt	Categorie folosință	Intra vilan	Suprafața (mp)	Tarla	Parcelă	Nr. topo	Observații / Referințe
1	drum	NU	491	17	468/1/64	-	

## Lungime Segmente

1) Valorile lungimilor segmentelor sunt obținute din proiecție în plan.

Punct început	X / Y	Punct sfârșit	X / Y	Lungime segment (** (m)
1	444.909,543 525.832,207	2	444.843,757 525.800,554	73.005
2	444.843,757 525.800,554	3	444.817,004 525.786,759	30.1
3	444.817,004 525.786,759	4	444.818,432 525.783,007	4.014
4	444.818,432 525.783,007	5	444.845,54 525.796,973	30.495
5	444.845,54 525.796,973	6	444.911,42 525.828,671	73.109

Punct început	X / Y	Punct sfârşit	X / Y	Lungime segment (** (m)
6	444.911,42 525.828,671	7	444.918,416 525.832,748	8.097
7	444.918,416 525.832,748	8	444.928,114 525.840,048	12.138
8	444.928,114 525.840,048	9	444.928,053 525.840,1	0.08
9	444.928,053 525.840,1	10	444.925,101 525.842,634	3.891
10	444.925,101 525.842,634	11	444.925,007 525.842,716	0.124
11	444.925,007 525.842,716	12	444.916,198 525.836,086	11.025
12	444.916,198 525.836,086	1	444.909,543 525.832,207	7.703

\*\* Lungimile segmentelor sunt determinate în planul de proiecţie Stereo 70 şi sunt rotunjite la 1 milimetru.

\*\*\* Distanţa dintre puncte este formată din segmente cumulate ce sunt mai mici decât valoarea 1 milimetru.



**DATE DESPRE IMOBILUL NR. 6349**

Oficiul de Cadastru și Publicitate Imobiliară SIBIU  
Biroul de Cadastru și Publicitate Imobiliară Medias

**A. Partea I. Descrierea imobilului**

TEREN Extravilan

Adresa: Jud. Sibiu

Nr. Crt	Nr cadastral Nr. topografic	Suprafața* (mp)	Observații / Referințe
A1		4.720	Sector cadastral:21 Teren neimprejmuit;

**B. Partea II. Proprietari și acte**

Inscrieri privitoare la dreptul de proprietate și alte drepturi reale		Referințe
/		
Act Normativ nr. 978, din 05/09/2002 emis de Guvernul României (+Adeverința nr. 2002/ 14.05.2024 emisă de PRIMĂRIA COMUNEI BAZNA);		
B1	Intabulare, drept de PROPRIETATE, dobandit prin Lege, cota actuala 1/1 1) COMUNA BAZNA - DOMENIUL PUBLIC, CIF:4307050	A1

**C. Partea III. SARCINI .**

Inscrieri privind dezmembramintele dreptului de proprietate, drepturi reale de garanție și sarcini	Referințe
NU SUNT	

## Anexa Nr. 1 La Partea I

## Teren

Nr cadastral	Suprafața (mp)*	Observații / Referințe
	4.720	

\* Suprafața este determinată în planul de proiecție Stereo 70.



## Date referitoare la teren

Crt	Categorie folosință	Intra vilan	Suprafața (mp)	Tarla	Parcelă	Nr. topo	Observații / Referințe
1	drum	NU	4.720	16	436	-	Anexa 4, nr. crt. 20

## Lungime Segmente

1) Valorile lungimilor segmentelor sunt obținute din proiecție în plan.

Punct început	X / Y	Punct sfârșit	X / Y	Lungime segment	Punct început	X / Y	Punct sfârșit	X / Y	Lungime segment	Punct început	X / Y	Punct sfârșit	X / Y	Lungime segment
1	445.367,18 526.063,258	2	445.363,542 526.061,823	3.91	2	445.363,542 526.061,823	3	445.366,996 526.059,74	4.033	3	445.366,996 526.059,74	4	445.486,339 525.839,176	250.782
4	445.486,339 525.839,176	5	445.501,249 525.840,345	14.955	5	445.501,249 525.840,345	6	445.521,395 525.847,522	21.387	6	445.521,395 525.847,522	7	445.611,066 525.879,469	95.191
7	445.611,066 525.879,469	8	445.634,227 525.888,292	24.785	8	445.634,227 525.888,292	9	445.647,668 525.890,618	13.641	9	445.647,668 525.890,618	10	445.661,694 525.891,696	14.066
10	445.661,694 525.891,696	11	445.667,83 525.892,168	6.155	11	445.667,83 525.892,168	12	445.726,584 525.909,28	61.195	12	445.726,584 525.909,28	13	445.757,271 525.918,864	32.149
13	445.757,271 525.918,864	14	445.774,895 525.924,368	18.463	14	445.774,895 525.924,368	15	445.792,044 525.929,724	17.966	15	445.792,044 525.929,724	16	445.944,995 525.634,801	332.25
16	445.944,995 525.634,801	17	445.947,562 525.638,539	4.534	17	445.947,562 525.638,539	18	445.931,586 525.669,344	34.702	18	445.931,586 525.669,344	19	445.931,586 525.669,345	0.001

Punct început	X / Y	Punct sfârșit	X / Y	Lungime segment	Punct început	X / Y	Punct sfârșit	X / Y	Lungime segment	Punct început	X / Y	Punct sfârșit	X / Y	Lungime segment
19	445.931,586 525.669,345	20	445.795,918 525.930,944	294.686	20	445.795,918 525.930,944	21	445.804,417 525.933,62	8.911	21	445.804,417 525.933,62	22	445.806,416 525.934,25	2.096
22	445.806,416 525.934,25	23	445.813,212 525.935,549	6.919	23	445.813,212 525.935,549	24	445.822,088 525.937,246	9.037	24	445.822,088 525.937,246	25	445.831,0 525.938,95	9.073
25	445.831,0 525.938,95	26	445.833,007 525.939,334	2.043	26	445.833,007 525.939,334	27	445.849,44 525.946,225	17.819	27	445.849,44 525.946,225	28	445.850,608 525.946,79	1.298
28	445.850,608 525.946,79	29	445.869,428 525.955,889	20.904	29	445.869,428 525.955,889	30	445.888,114 525.964,924	20.755	30	445.888,114 525.964,924	31	445.906,669 525.973,895	20.609
31	445.906,669 525.973,895	32	445.933,331 525.986,786	29.615	32	445.933,331 525.986,786	33	445.940,442 525.989,808	7.727	33	445.940,442 525.989,808	34	445.955,939 525.996,395	16.838
34	445.955,939 525.996,395	35	445.965,0 526.000,246	9.845	35	445.965,0 526.000,246	36	445.997,509 526.014,063	35.324	36	445.997,509 526.014,063	37	446.005,072 526.017,277	8.217
37	446.005,072 526.017,277	38	446.008,625 526.019,755	4.332	38	446.008,625 526.019,755	39	446.025,854 526.031,766	21.002	39	446.025,854 526.031,766	40	446.042,499 526.043,371	20.292
40	446.042,499 526.043,371	41	446.040,582 526.046,91	4.025	41	446.040,582 526.046,91	42	446.023,932 526.035,302	20.297	42	446.023,932 526.035,302	43	446.003,683 526.021,185	24.685
43	446.003,683 526.021,185	44	446.003,125 526.020,796	0.68	44	446.003,125 526.020,796	45	445.990,809 526.015,562	13.382	45	445.990,809 526.015,562	46	445.972,94 526.007,967	19.416
46	445.972,94 526.007,967	47	445.956,612 526.001,027	17.742	47	445.956,612 526.001,027	48	445.941,315 525.994,526	16.621	48	445.941,315 525.994,526	49	445.931,677 525.990,429	10.473
49	445.931,677 525.990,429	50	445.926,785 525.988,064	5.433	50	445.926,785 525.988,064	51	445.887,581 525.969,109	43.546	51	445.887,581 525.969,109	52	445.873,85 525.962,47	15.251
52	445.873,85 525.962,47	53	445.847,795 525.949,873	28.942	53	445.847,795 525.949,873	54	445.846,123 525.949,172	1.813	54	445.846,123 525.949,172	55	445.831,845 525.943,184	15.482
55	445.831,845 525.943,184	56	445.825,524 525.941,976	6.435	56	445.825,524 525.941,976	57	445.805,436 525.938,135	20.452	57	445.805,436 525.938,135	58	445.803,172 525.937,422	2.374
58	445.803,172 525.937,422	59	445.790,847 525.933,541	12.922	59	445.790,847 525.933,541	60	445.752,856 525.921,676	39.801	60	445.752,856 525.921,676	61	445.725,428 525.913,11	28.735
61	445.725,428 525.913,11	62	445.712,701 525.909,403	13.256	62	445.712,701 525.909,403	63	445.667,11 525.896,125	47.485	63	445.667,11 525.896,125	64	445.659,514 525.895,541	7.619
64	445.659,514 525.895,541	65	445.647,173 525.894,592	12.377	65	445.647,173 525.894,592	66	445.633,164 525.892,168	14.217	66	445.633,164 525.892,168	67	445.626,202 525.889,515	7.451
67	445.626,202 525.889,515	68	445.609,683 525.883,222	17.677	68	445.609,683 525.883,222	69	445.589,236 525.875,938	21.705	69	445.589,236 525.875,938	70	445.552,699 525.862,921	38.787
70	445.552,699 525.862,921	71	445.500,406 525.844,291	55.512	71	445.500,406 525.844,291	72	445.488,619 525.843,367	11.823	72	445.488,619 525.843,367	73	445.371,028 526.060,695	247.101
73	445.371,028 526.060,695	74	445.371,18 526.065,566	4.874	74	445.371,18 526.065,566	1	445.367,18 526.063,258	4.618					

\*\* Lungimile segmentelor sunt determinate în planul de proiecție Stereo 70 și sunt rotunjite la 1 milimetru.

\*\*\* Distanța dintre puncte este formată din segmente cumulate ce sunt mai mici decât valoarea 1 milimetru.



**DATE DESPRE IMOBILUL NR. 6916**

Oficiul de Cadastru și Publicitate Imobiliară SIBIU  
Biroul de Cadastru și Publicitate Imobiliară Medias

**A. Partea I. Descrierea imobilului**

TEREN Extravilan

Adresa: Jud. Sibiu

Nr. Crt	Nr cadastral Nr. topografic	Suprafața* (mp)	Observații / Referințe
A1		7.900	Sector cadastral:84 Teren neimprejmuit;

**B. Partea II. Proprietari și acte**

Inscrieri privitoare la dreptul de proprietate și alte drepturi reale	Referințe
/	
Act Normativ nr. 1705, din 29/11/2006 emis de GUVERNUL ROMÂNIEI (+ Legea nr. 268/28.05.2001 emisă de Parlamentul României);	
B1	A1
Intabulare, drept de PROPRIETATE, dobandit prin Lege, cota actuala 1/1 1) STATUL ROMÂN - DOMENIUL PRIVAT, CIF:9999999999999	
Act Normativ nr. 268, din 28/05/2001 emis de PARLAMENTUL ROMÂNIEI (Decizia n. 351/26.08.2020 emisă de MINISTERUL AGRICULTURII ȘI DEZVOLTĂRII RURALE - AGENȚIA DOMENIILOR STATULUI);	
B2	A1
Intabulare, drept de ADMINISTRARE, dobandit prin Lege, cota actuala 1/1 1) AGENȚIA DOMENIILOR STATULUI, CIF:14818116	

**C. Partea III. SARCINI .**

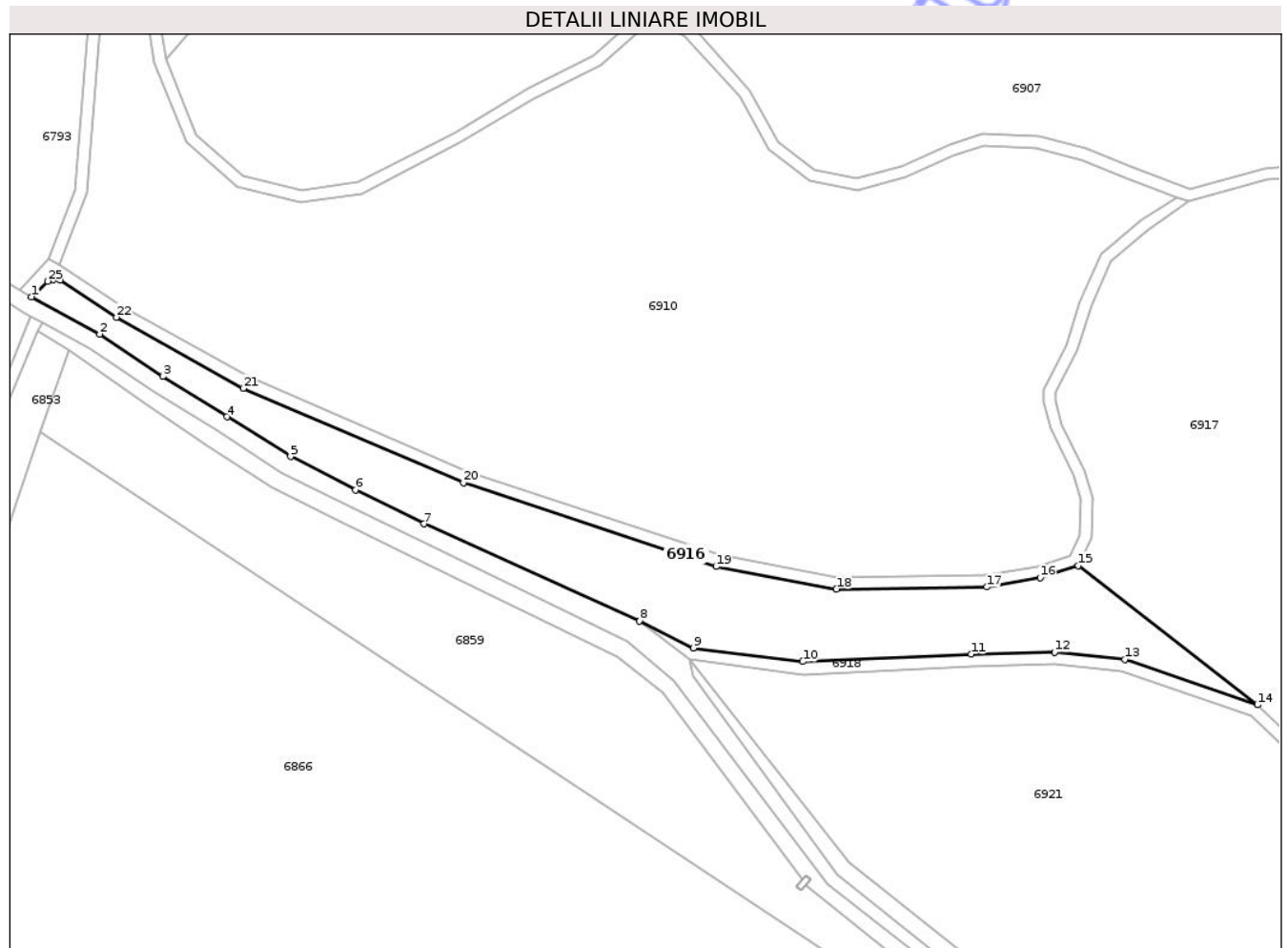
Inscrieri privind dezmembramintele dreptului de proprietate, drepturi reale de garanție și sarcini	Referințe
NU SUNT	

## Anexa Nr. 1 La Partea I

## Teren

Nr cadastral	Suprafața (mp)*	Observații / Referințe
	7.900	

\* Suprafața este determinată în planul de proiecție Stereo 70.



## Date referitoare la teren

Crt	Categorie folosință	Intravilan	Suprafața (mp)	Tarla	Parcelă	Nr. topo	Observații / Referințe
1	curți constructii	NU	200	81	2790, 2791	-	
2	ape curgătoare	NU	400	81	2792	-	
3	faneata	NU	7.300	81	2793	-	

## Lungime Segmente

1) Valorile lungimilor segmentelor sunt obținute din proiecție în plan.

Punct început	X / Y	Punct sfârșit	X / Y	Lungime segment (** (m)
1	445.985,995 521.253,544	2	446.008,848 521.241,08	26.031
3	446.029,873 521.226,937	4	446.051,375 521.213,474	25.369
5	446.072,676 521.200,206	6	446.094,383 521.189,03	24.415

Punct început	X / Y	Punct sfârșit	X / Y	Lungime segment (** (m)
2	446.008,848 521.241,08	3	446.029,873 521.226,937	25.339
4	446.051,375 521.213,474	5	446.072,676 521.200,206	25.095
6	446.094,383 521.189,03	7	446.117,311 521.177,704	25.573

Punct început	X / Y	Punct sfârșit	X / Y	Lungime segment (** (m)
7	446.117,311 521.177,704	8	446.189,376 521.145,339	78.999
9	446.207,402 521.136,292	10	446.243,968 521.131,739	36.849
11	446.300,271 521.134,194	12	446.328,151 521.134,777	27.886
13	446.351,64 521.132,495	14	446.396,091 521.117,253	46.991
15	446.336,163 521.163,78	16	446.323,396 521.159,717	13.398
17	446.305,56 521.156,598	18	446.255,274 521.155,93	50.291
19	446.215,03 521.163,476	20	446.130,504 521.191,407	89.021
21	446.056,792 521.222,966	22	446.014,403 521.246,714	48.588
23	445.995,666 521.259,09	24	445.993,259 521.259,386	2.426
25	445.991,351 521.258,782	1	445.985,995 521.253,544	7.492

Punct început	X / Y	Punct sfârșit	X / Y	Lungime segment (** (m)
8	446.189,376 521.145,339	9	446.207,402 521.136,292	20.169
10	446.243,968 521.131,739	11	446.300,271 521.134,194	56.356
12	446.328,151 521.134,777	13	446.351,64 521.132,495	23.6
14	446.396,091 521.117,253	15	446.336,163 521.163,78	75.869
16	446.323,396 521.159,717	17	446.305,56 521.156,598	18.107
18	446.255,274 521.155,93	19	446.215,03 521.163,476	40.945
20	446.130,504 521.191,407	21	446.056,792 521.222,966	80.185
22	446.014,403 521.246,714	23	445.995,666 521.259,09	22.455
24	445.993,259 521.259,386	25	445.991,351 521.258,782	2.001

\*\* Lungimile segmentelor sunt determinate în planul de proiecție Stereo 70 și sunt rotunjite la 1 milimetru.

\*\*\* Distanța dintre puncte este formată din segmente cumulate ce sunt mai mici decât valoarea 1 milimetru.





## DATE DESPRE IMOBILUL NR. 6335

Oficiul de Cadastru și Publicitate Imobiliară SIBIU  
Biroul de Cadastru și Publicitate Imobiliară Medias

## A. Partea I. Descrierea imobilului

TEREN Extravilan

Adresa: Jud. Sibiu

Nr. Crt	Nr cadastral Nr. topografic	Suprafața* (mp)	Observații / Referințe
A1		15.900	Sector cadastral:21 Teren neimprejmuit;

## B. Partea II. Proprietari și acte

Inscrieri privitoare la dreptul de proprietate și alte drepturi reale	Referințe
/	
Act Administrativ nr. 2429/19, din 25/10/2004 emis de CJPSDPAT SIBIU (titlu de proprietate);	
B1	A1
Intabulare, drept de PROPRIETATE, dobandit prin Reconstituire, cota actuala 1/1	
1) COȚOP FINICA, LIPSĂ CNP	

## C. Partea III. SARCINI .

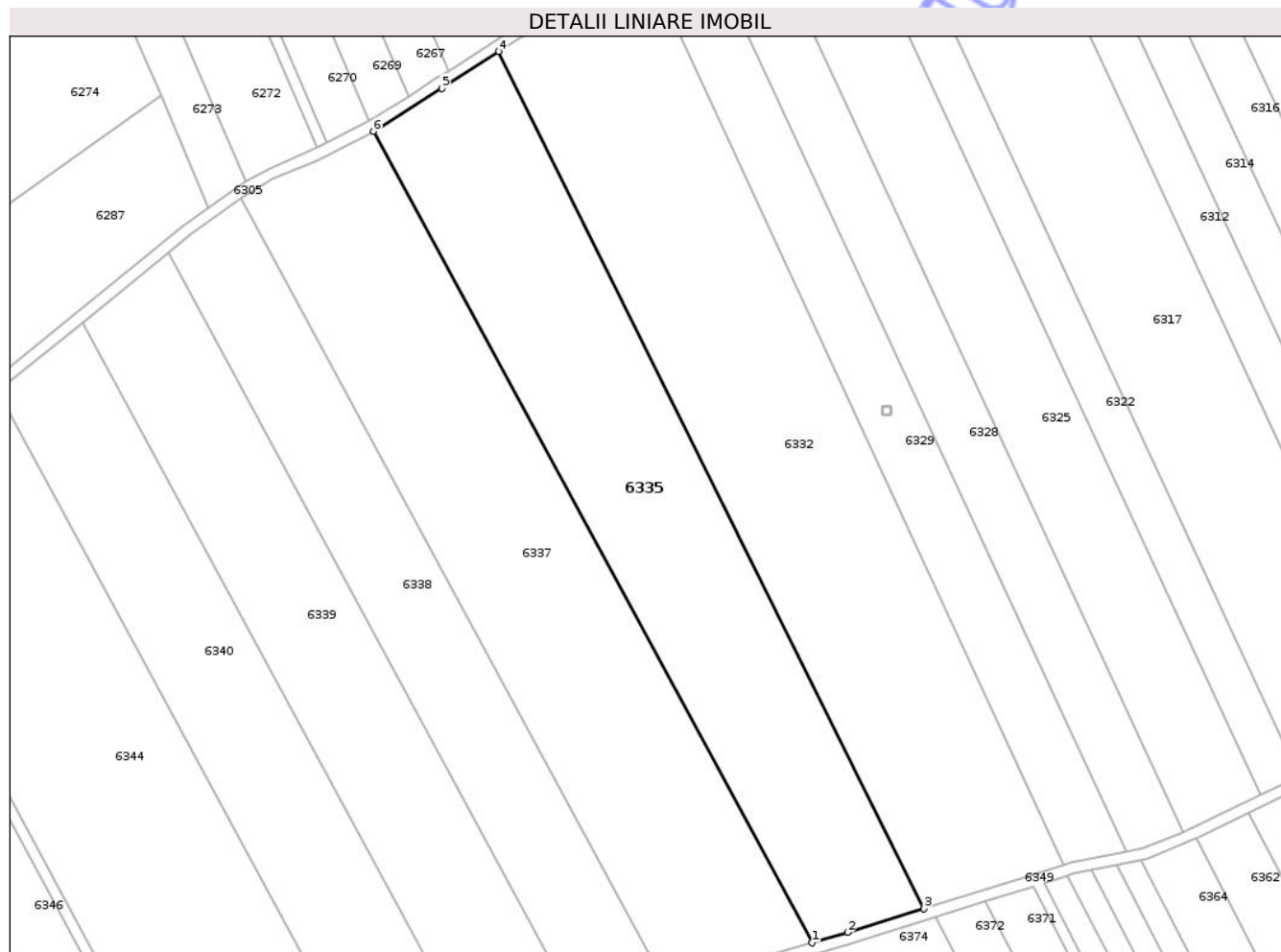
Inscrieri privind dezmembramintele dreptului de proprietate, drepturi reale de garanție și sarcini	Referințe
NU SUNT	

## Anexa Nr. 1 La Partea I

## Teren

Nr cadastral	Suprafața (mp)*	Observații / Referințe
	15.900	

\* Suprafața este determinată în planul de proiecție Stereo 70.



## Date referitoare la teren

Crt	Categorie folosință	Intra vilan	Suprafața (mp)	Tarla	Parcelă	Nr. topo	Observații / Referințe
1	arabil	NU	15.900	16	435/8	-	

## Lungime Segmente

1) Valorile lungimilor segmentelor sunt obținute din proiecție în plan.

Punct început	X / Y	Punct sfârșit	X / Y	Lungime segment (** (m)
1	445.712,701 525.909,403	2	445.725,428 525.913,11	13.256
2	445.725,428 525.913,11	3	445.752,856 525.921,676	28.735
3	445.752,856 525.921,676	4	445.600,186 526.229,043	343.195
4	445.600,186 526.229,043	5	445.579,816 526.215,85	24.269
5	445.579,816 526.215,85	6	445.555,258 526.200,383	29.022

Punct început	X / Y	Punct sfârşit	X / Y	Lungime segment (** (m)
6	445.555,258 526.200,383	1	445.712,701 525.909,403	330.843

\*\* Lungimile segmentelor sunt determinate în planul de proiecţie Stereo 70 şi sunt rotunjite la 1 milimetru.

\*\*\* Distanţa dintre puncte este formată din segmente cumulate ce sunt mai mici decât valoarea 1 milimetru.

Neutilizabil în Circuitul Civil



**DATE DESPRE IMOBILUL NR. 6336**

Oficiul de Cadastru și Publicitate Imobiliară SIBIU  
Biroul de Cadastru și Publicitate Imobiliară Medias

**A. Partea I. Descrierea imobilului**

TEREN Extravilan

Adresa: Jud. Sibiu

Nr. Crt	Nr cadastral Nr. topografic	Suprafața* (mp)	Observații / Referințe
A1		2.900	Sector cadastral:21 Teren neimprejmuit;

**B. Partea II. Proprietari și acte**

Inscrieri privitoare la dreptul de proprietate și alte drepturi reale	Referințe
/	
Act Notarial nr. 18, din 30/03/2010 emis de NP DANIELA HELJU (certificat de mostenitor);	
B1	A1
Intabulare, drept de PROPRIETATE, dobandit prin Succesiune, cota actuala 1/1 1) VLAICU DINACHE	

**C. Partea III. SARCINI .**

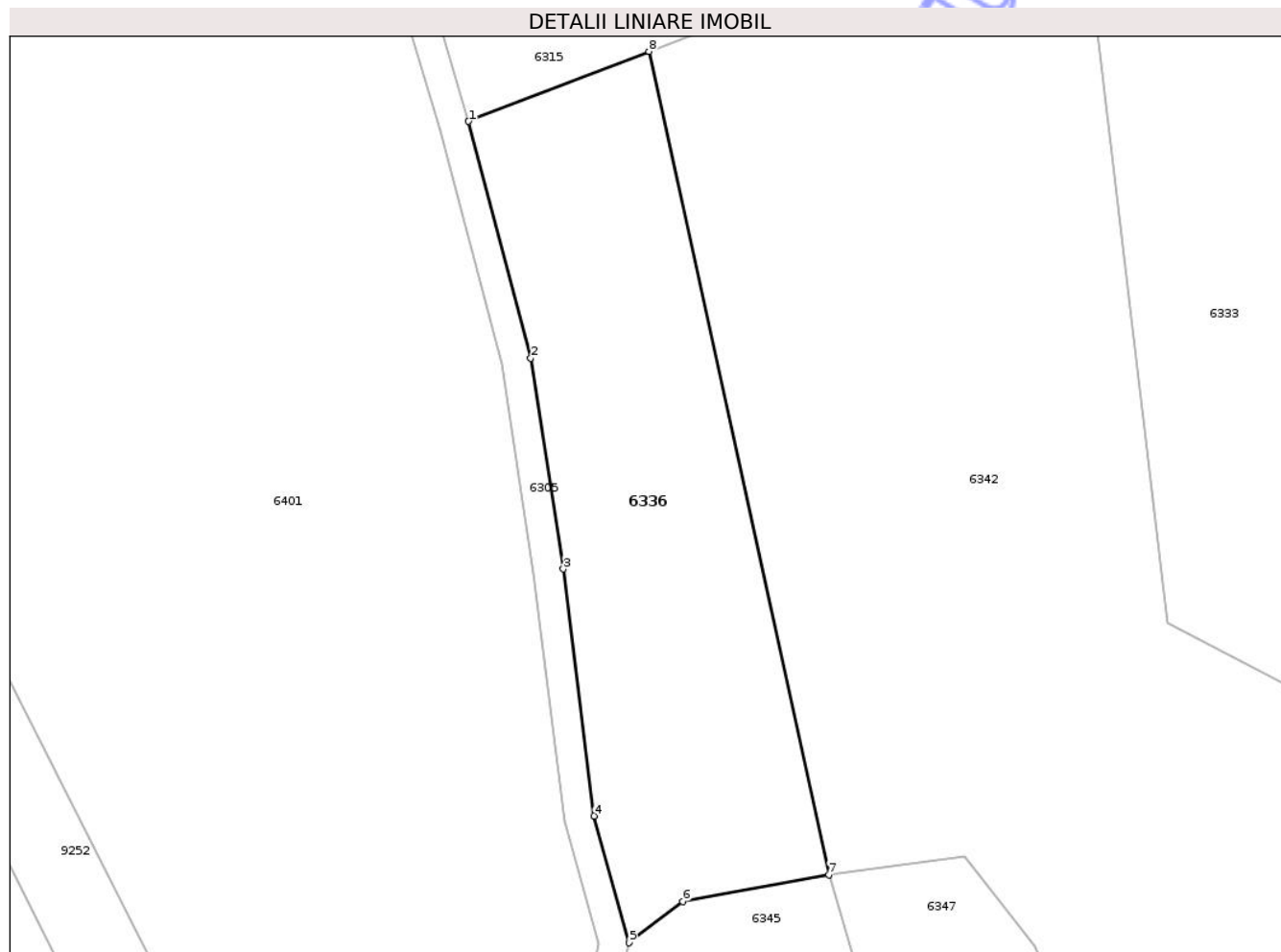
Inscrieri privind dezmembramintele dreptului de proprietate, drepturi reale de garanție și sarcini	Referințe
NU SUNT	

## Anexa Nr. 1 La Partea I

## Teren

Nr cadastral	Suprafața (mp)*	Observații / Referințe
	2.900	

\* Suprafața este determinată în planul de proiecție Stereo 70.



## Date referitoare la teren

Crt	Categorie folosință	Intra vilan	Suprafața (mp)	Tarla	Parcelă	Nr. topo	Observații / Referințe
1	faneata	NU	2.900	16	453/15	-	

## Lungime Segmente

1) Valorile lungimilor segmentelor sunt obținute din proiecție în plan.

Punct început	X / Y	Punct sfârșit	X / Y	Lungime segment (** (m)
1	445.052,722 526.112,236	2	445.061,021 526.080,614	32.693
2	445.061,021 526.080,614	3	445.065,375 526.052,438	28.51
3	445.065,375 526.052,438	4	445.069,499 526.019,452	33.243
4	445.069,499 526.019,452	5	445.074,206 526.002,507	17.587
5	445.074,206 526.002,507	6	445.081,352 526.008,037	9.036

Punct început	X / Y	Punct sfârșit	X / Y	Lungime segment (** (m)
6	445.081,352 526.008,037	7	445.100,877 526.011,593	19.847
7	445.100,877 526.011,593	8	445.076,81 526.121,584	112.594
8	445.076,81 526.121,584	1	445.052,722 526.112,236	25.839

\*\* Lungimile segmentelor sunt determinate în planul de proiecție Stereo 70 și sunt rotunjite la 1 milimetru.

\*\*\* Distanța dintre puncte este formată din segmente cumulate ce sunt mai mici decât valoarea 1 milimetru.

Neutilizabil în Circuitul Civil



**DATE DESPRE IMOBILUL NR. 6337**

Oficiul de Cadastru și Publicitate Imobiliară SIBIU  
Biroul de Cadastru și Publicitate Imobiliară Medias

**A. Partea I. Descrierea imobilului**

TEREN Extravilan

Adresa: Jud. Sibiu

Nr. Crt	Nr cadastral Nr. topografic	Suprafața* (mp)	Observații / Referințe
A1		17.400	Sector cadastral:21 Teren neimprejmuit;

**B. Partea II. Proprietari și acte**

Inscrieri privitoare la dreptul de proprietate și alte drepturi reale	Referințe
/	
Act Administrativ nr. 1535/19, din 02/04/2003 emis de CJPSDPAT SIBIU (titlu de proprietate);	
B1	A1
Intabulare, drept de PROPRIETATE, dobandit prin Reconstituire, cota actuala 1/1	
1) URDA GLIGOR, LIPSĂ CNP	

**C. Partea III. SARCINI .**

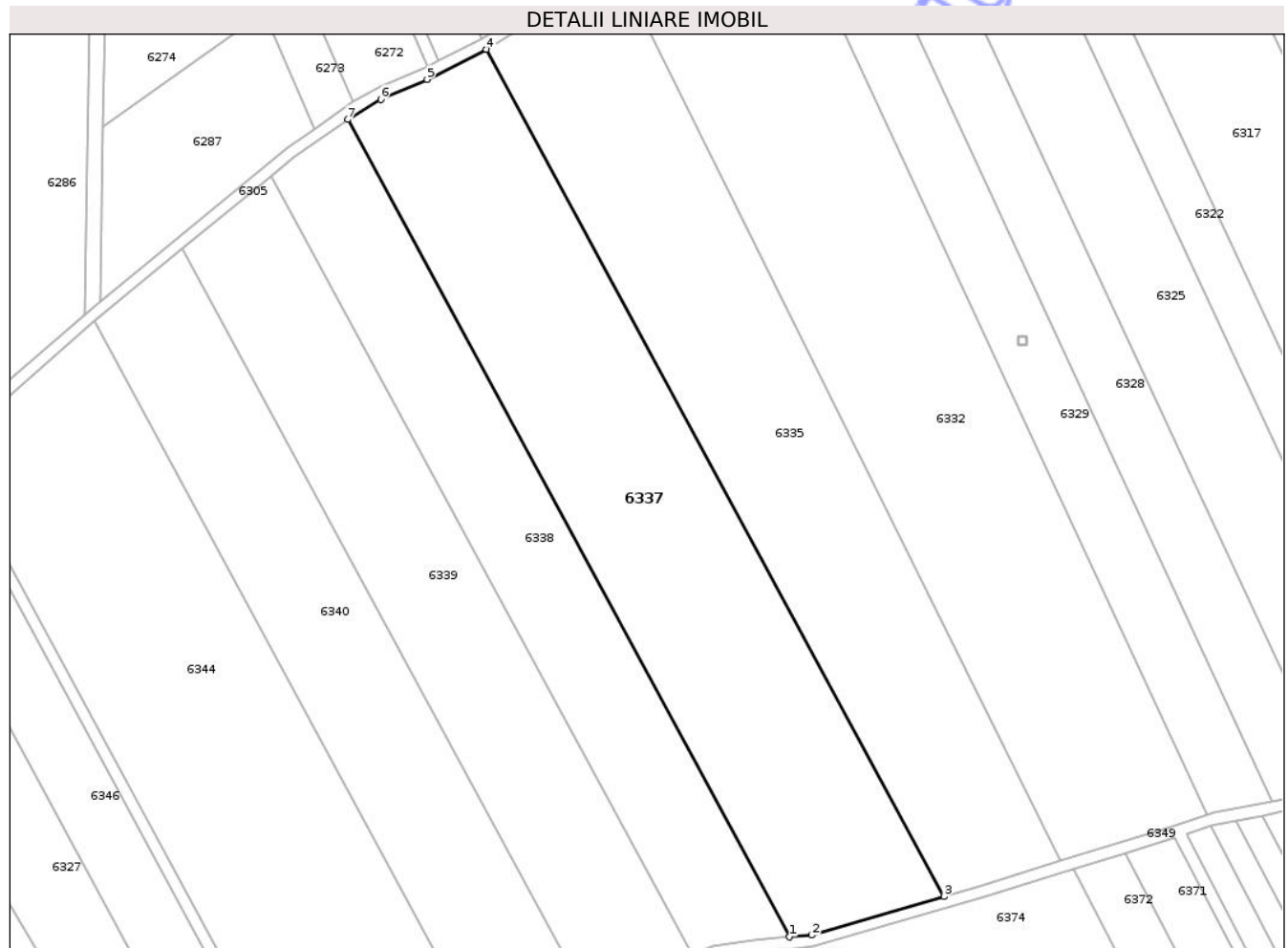
Inscrieri privind dezmembramintele dreptului de proprietate, drepturi reale de garanție și sarcini	Referințe
NU SUNT	

## Anexa Nr. 1 La Partea I

## Teren

Nr cadastral	Suprafața (mp)*	Observații / Referințe
	17.400	

\* Suprafața este determinată în planul de proiecție Stereo 70.



## Date referitoare la teren

Crt	Categorie folosință	Intra vilan	Suprafața (mp)	Tarla	Parcelă	Nr. topo	Observații / Referințe
1	arabil	NU	17.400	16	435/5	-	

## Lungime Segmente

1) Valorile lungimilor segmentelor sunt obținute din proiecție în plan.

Punct început	X / Y	Punct sfârșit	X / Y	Lungime segment (** (m)
1	445.659,514 525.895,541	2	445.667,11 525.896,125	7.619
2	445.667,11 525.896,125	3	445.712,701 525.909,403	47.485
3	445.712,701 525.909,403	4	445.555,258 526.200,383	330.843
4	445.555,258 526.200,383	5	445.534,947 526.190,023	22.801
5	445.534,947 526.190,023	6	445.518,993 526.183,22	17.344

Punct început	X / Y	Punct sfârșit	X / Y	Lungime segment (** (m)
6	445.518,993 526.183,22	7	445.507,607 526.176,288	13.33
7	445.507,607 526.176,288	1	445.659,514 525.895,541	319.209

\*\* Lungimile segmentelor sunt determinate în planul de proiecție Stereo 70 și sunt rotunjite la 1 milimetru.

\*\*\* Distanța dintre puncte este formată din segmente cumulate ce sunt mai mici decât valoarea 1 milimetru.

Neutilizabil în Circuitul Civil





## DATE DESPRE IMOBILUL NR. 6338

Oficiul de Cadastru și Publicitate Imobiliară SIBIU  
Biroul de Cadastru și Publicitate Imobiliară Medias

## A. Partea I. Descrierea imobilului

TEREN Extravilan

Adresa: Jud. Sibiu

Nr. Crt	Nr cadastral Nr. topografic	Suprafața* (mp)	Observații / Referințe
A1		10.000	Sector cadastral:21 Teren neimprejmuit;

## B. Partea II. Proprietari și acte

Inscrieri privitoare la dreptul de proprietate și alte drepturi reale	Referințe
/	
Act Administrativ nr. 429/19, din 08/01/1998 emis de CJPSDPAT SIBIU (titlu de proprietate);	
B1	A1
Intabulare, drept de PROPRIETATE, dobandit prin Reconstituire, cota actuala 1/1	
1) VEZA ANUȚA, LIPSĂ CNP	

## C. Partea III. SARCINI .

Inscrieri privind dezmembramintele dreptului de proprietate, drepturi reale de garanție și sarcini	Referințe
NU SUNT	

## Anexa Nr. 1 La Partea I

## Teren

Nr cadastral	Suprafața (mp)*	Observații / Referințe
	10.000	

\* Suprafața este determinată în planul de proiecție Stereo 70.

## DETALII LINIARE IMOBIL



## Date referitoare la teren

Crt	Categorie folosință	Intra vilan	Suprafața (mp)	Tarla	Parcelă	Nr. topo	Observații / Referințe
1	arabil	NU	10.000	16	435/4	-	

## Lungime Segmente

1) Valorile lungimilor segmentelor sunt obținute din proiecție în plan.

Punct început	X / Y	Punct sfârșit	X / Y	Lungime segment (** (m)
1	445.626,202 525.889,515	2	445.633,164 525.892,168	7.451
2	445.633,164 525.892,168	3	445.647,173 525.894,592	14.217
3	445.647,173 525.894,592	4	445.659,514 525.895,541	12.377
4	445.659,514 525.895,541	5	445.507,607 526.176,288	319.209
5	445.507,607 526.176,288	6	445.489,364 526.163,351	22.365

Punct început	X / Y	Punct sfârșit	X / Y	Lungime segment (** (m)
6	445.489,364 526.163,351	7	445.481,502 526.156,944	10.142
7	445.481,502 526.156,944	1	445.626,202 525.889,515	304.066

\*\* Lungimile segmentelor sunt determinate în planul de proiecție Stereo 70 și sunt rotunjite la 1 milimetru.

\*\*\* Distanța dintre puncte este formată din segmente cumulate ce sunt mai mici decât valoarea 1 milimetru.

Neutilizabil în Circuitul Civil



**DATE DESPRE IMOBILUL NR. 6339**

Oficiul de Cadastru și Publicitate Imobiliară SIBIU  
Biroul de Cadastru și Publicitate Imobiliară Medias

**A. Partea I. Descrierea imobilului**

TEREN Extravilan

Adresa: Jud. Sibiu

Nr. Crt	Nr cadastral Nr. topografic	Suprafața* (mp)	Observații / Referințe
A1		11.600	Sector cadastral:21 Teren neimprejmuit;

**B. Partea II. Proprietari și acte**

Inscrieri privitoare la dreptul de proprietate și alte drepturi reale	Referințe
/	
Act Administrativ nr. 1552/19, din 14/11/2003 emis de CJPSDPAT SIBIU (+ Titlu de proprietate nr. 466/19/08.01.1998 eliberat de CJPSDPAT SIBIU );	
B1	A1
Intabulare, drept de PROPRIETATE, dobandit prin Reconstituire, cota actuala 1/1	
1) ARMEAN CONSTANTIN, Proprietar decedat DEFUNCT:Da 2) TETCU LIVIA, LIPSĂ CNP 3) DRAGOMAN MARIA, Proprietar decedat DEFUNCT:Da 4) ARMEAN OLIMPIU, LIPSĂ CNP 5) ARMEAN SINICA, LIPSĂ CNP 6) ARMEAN DUMITRU, Proprietar decedat DEFUNCT:Da	
Act Administrativ nr. 425/20, din 08/01/1998 emis de CJPSDPAT SIBIU (titlu de proprietate);	
B2	A1
Intabulare, drept de PROPRIETATE, dobandit prin Reconstituire, cota actuala 1/1	
1) ARMEAN ANA, LIPSĂ CNP	
Act Normativ nr. 7, din 13/03/1996 emis de PARLAMENTUL ROMÂNIEI;	
B3	A1
Se notează suprapunerea reală a două acte de proprietate: Titlul de proprietate 1552/19/14.11.2003 și Titlul de proprietate 466/19/08.01.1992 prin care s-a întabulat dreptul de proprietate în favoarea lui BOGDAN ARMEAN CONSTANTIN, TETCU LIVIA, DRAGOMAN MARIA, ARMEAN OLIMPIU, ARMEAN SINICA, ARMEAN DUMITRU și Titlul de proprietate 425/20/08.01.1998 prin care s-a întabulat dreptul de proprietate în favoarea lui ARMEAN ANA.	

**C. Partea III. SARCINI .**

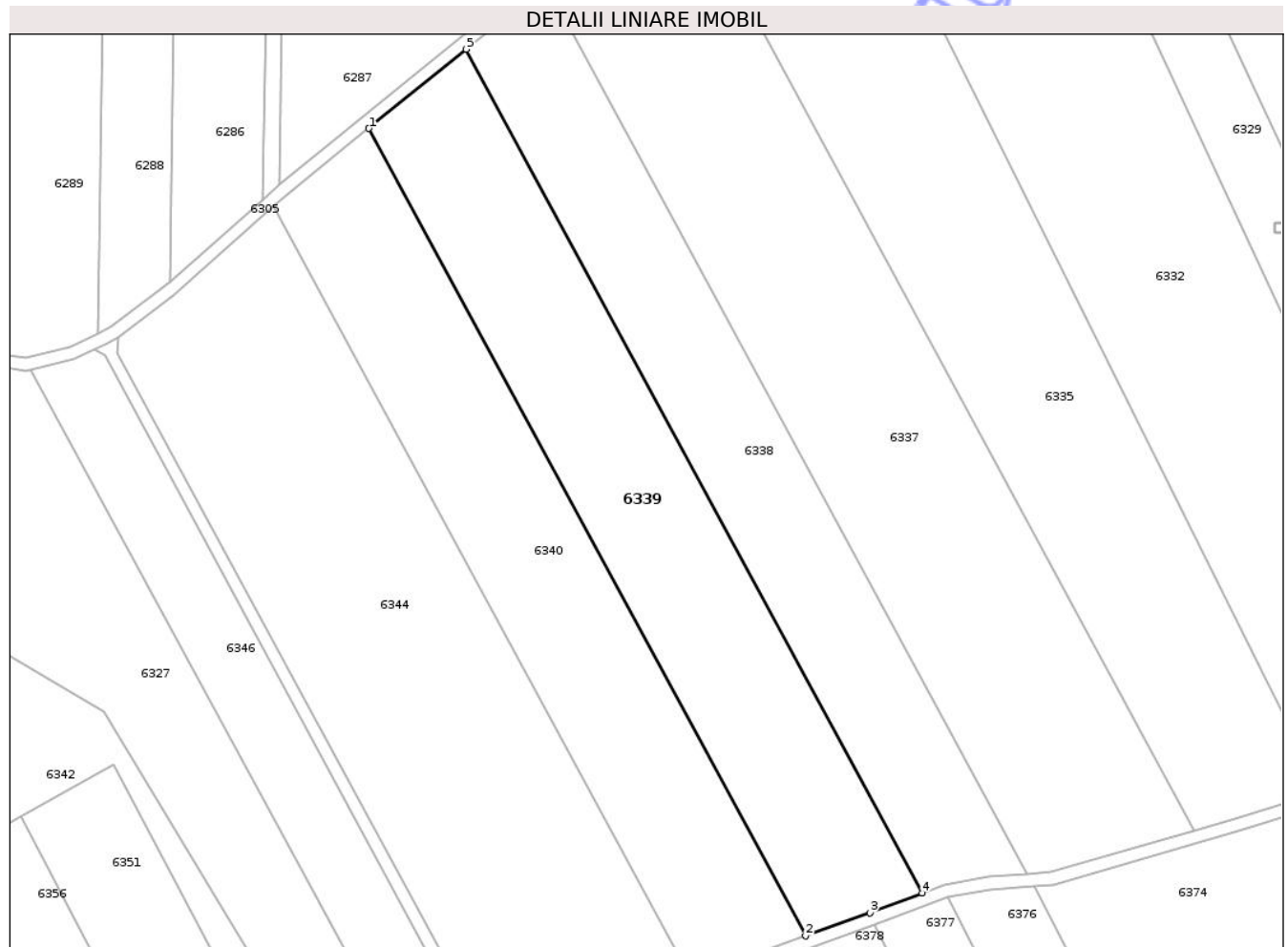
Inscrieri privind dezmembramintele dreptului de proprietate, drepturi reale de garanție și sarcini	Referințe
NU SUNT	

## Anexa Nr. 1 La Partea I

## Teren

Nr cadastral	Suprafața (mp)*	Observații / Referințe
	11.600	

\* Suprafața este determinată în planul de proiecție Stereo 70.



## Date referitoare la teren

Crt	Categorie folosință	Intra vilan	Suprafața (mp)	Tarla	Parcelă	Nr. topo	Observații / Referințe
1	arabil	NU	11.600	16	435/3	-	

## Lungime Segmente

1) Valorile lungimilor segmentelor sunt obținute din proiecție în plan.

Punct început	X / Y	Punct sfârșit	X / Y	Lungime segment (** (m)
1	445.450,751 526.131,881	2	445.589,236 525.875,938	291.007
2	445.589,236 525.875,938	3	445.609,683 525.883,222	21.705
3	445.609,683 525.883,222	4	445.626,202 525.889,515	17.677
4	445.626,202 525.889,515	5	445.481,502 526.156,944	304.066
5	445.481,502 526.156,944	1	445.450,751 526.131,881	39.671

\*\* Lungimile segmentelor sunt determinate în planul de proiecție Stereo 70 și sunt rotunjite la 1 milimetru.

\*\*\* Distanța dintre puncte este formată din segmente cumulate ce sunt mai mici decât valoarea 1 milimetru.

Neutilizabil în Circuitul  
Civil



**DATE DESPRE IMOBILUL NR. 6340**

Oficiul de Cadastru și Publicitate Imobiliară SIBIU  
Biroul de Cadastru și Publicitate Imobiliară Medias

**A. Partea I. Descrierea imobilului**

TEREN Extravilan

Adresa: Jud. Sibiu

Nr. Crt	Nr cadastral Nr. topografic	Suprafața* (mp)	Observații / Referințe
A1		10.900	Sector cadastral:21 Teren neimprejmuit;

**B. Partea II. Proprietari și acte**

Inscrieri privitoare la dreptul de proprietate și alte drepturi reale	Referințe
/	
Act Administrativ nr. 438/19, din 08/01/1998 emis de CJPSDPAT SIBIU (titlu de proprietate);	
B1	A1
Intabulare, drept de PROPRIETATE, dobandit prin Reconstituire, cota actuala 1/1	
1) VEZA VASILE, LIPSĂ CNP	

**C. Partea III. SARCINI .**

Inscrieri privind dezmembramintele dreptului de proprietate, drepturi reale de garanție și sarcini	Referințe
NU SUNT	

## Anexa Nr. 1 La Partea I

## Teren

Nr cadastral	Suprafața (mp)*	Observații / Referințe
	10.900	

\* Suprafața este determinată în planul de proiecție Stereo 70.

## DETALII LINIARE IMOBIL



## Date referitoare la teren

Crt	Categorie folosință	Intravilan	Suprafața (mp)	Tarla	Parcelă	Nr. topo	Observații / Referințe
1	arabil	NU	10.900	16	435/2	-	

## Lungime Segmente

1) Valorile lungimilor segmentelor sunt obținute din proiecție în plan.

Punct început	X / Y	Punct sfârșit	X / Y	Lungime segment (** (m)
1	445.552,699 525.862,921	2	445.589,236 525.875,938	38.787
2	445.589,236 525.875,938	3	445.450,751 526.131,881	291.007
3	445.450,751 526.131,881	4	445.424,953 526.110,855	33.281
4	445.424,953 526.110,855	5	445.420,607 526.107,048	5.778
5	445.420,607 526.107,048	1	445.552,699 525.862,921	277.572

\*\* Lungimile segmentelor sunt determinate în planul de proiecție Stereo 70 și sunt rotunjite la 1 milimetru.

\*\*\* Distanța dintre puncte este formată din segmente cumulate ce sunt mai mici decât valoarea 1 milimetru.

Neutilizabil în Circuitul  
Civil





## DATE DESPRE IMOBILUL NR. 6341

Oficiul de Cadastru și Publicitate Imobiliară SIBIU  
Biroul de Cadastru și Publicitate Imobiliară Medias

## A. Partea I. Descrierea imobilului

TEREN Extravilan

Adresa: Jud. Sibiu

Nr. Crt	Nr cadastral Nr. topografic	Suprafața* (mp)	Observații / Referințe
A1		32.300	Sector cadastral:21 Teren neimprejmuit;

## B. Partea II. Proprietari și acte

Inscrieri privitoare la dreptul de proprietate și alte drepturi reale	Referințe
/	
Act Administrativ nr. 1497/19, din 28/02/2003 emis de CJPSDPAT SIBIU (titlu de proprietate);	
B1	A1
Intabulare, drept de PROPRIETATE, dobandit prin Reconstituire, cota actuala 1/1	
1) URDĂ CORNELIA, LIPSĂ CNP	

## C. Partea III. SARCINI .

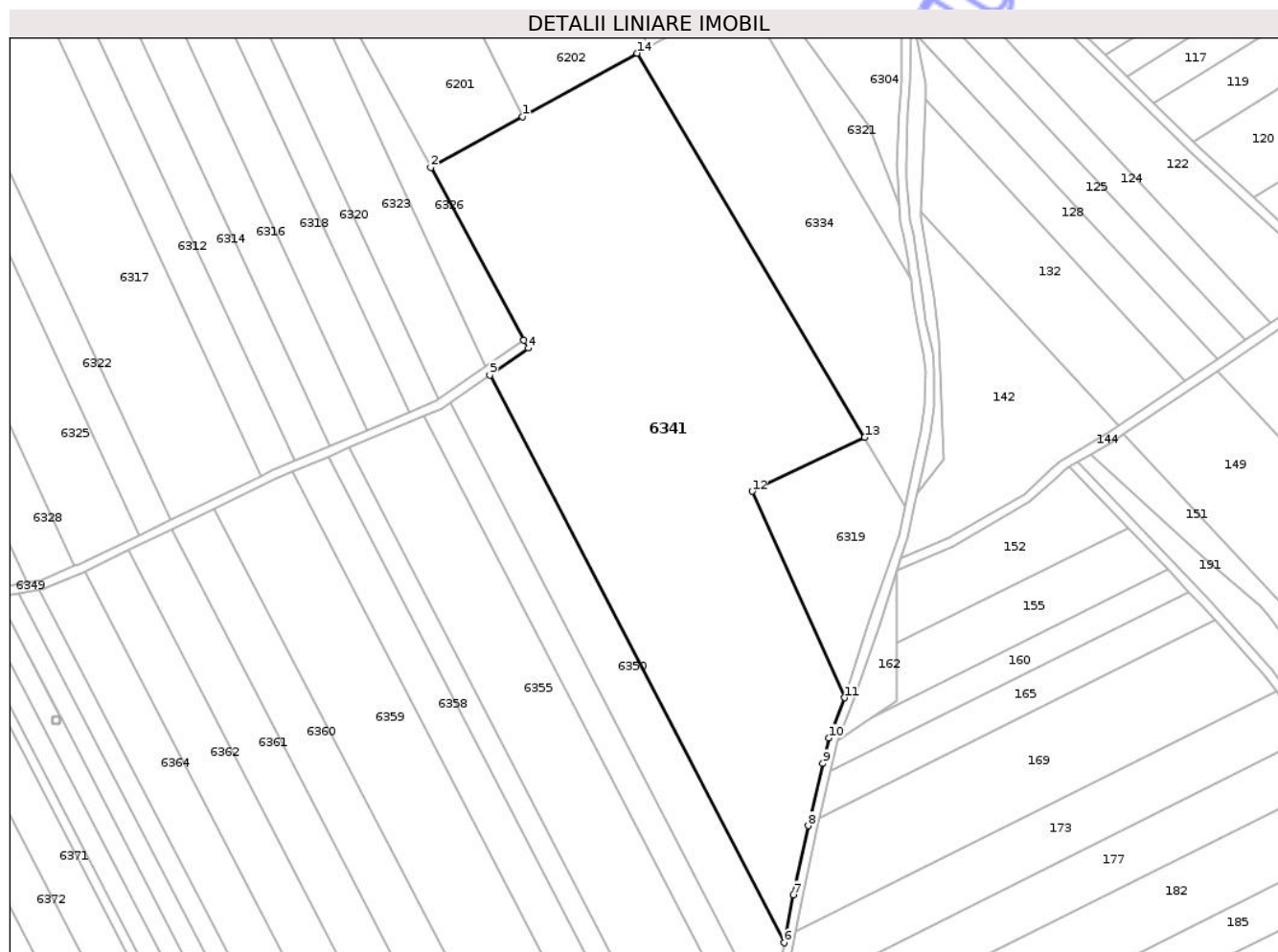
Inscrieri privind dezmembramintele dreptului de proprietate, drepturi reale de garanție și sarcini	Referințe
NU SUNT	

## Anexa Nr. 1 La Partea I

## Teren

Nr cadastral	Suprafața (mp)*	Observații / Referințe
	32.300	

\* Suprafața este determinată în planul de proiecție Stereo 70.



## Date referitoare la teren

Crt	Categorie folosință	Intra vilan	Suprafața (mp)	Tarla	Parcelă	Nr. topo	Observații / Referințe
1	arabil	NU	32.300	14	364	-	

## Lungime Segmente

1) Valorile lungimilor segmentelor sunt obținute din proiecție în plan.

Punct început	X / Y	Punct sfârșit	X / Y	Lungime segment (** (m)
1	446.039,99 526.143,479	2	446.000,188 526.121,48	45.477
2	446.000,188 526.121,48	3	446.040,582 526.046,91	84.807
3	446.040,582 526.046,91	4	446.042,499 526.043,371	4.025
4	446.042,499 526.043,371	5	446.025,854 526.031,766	20.292
5	446.025,854 526.031,766	6	446.153,207 525.786,199	276.626

Punct început	X / Y	Punct sfârşit	X / Y	Lungime segment (** (m)
6	446.153,207 525.786,199	7	446.157,186 525.806,992	21.171
7	446.157,186 525.806,992	8	446.163,605 525.836,825	30.516
8	446.163,605 525.836,825	9	446.170,072 525.863,677	27.619
9	446.170,072 525.863,677	10	446.172,561 525.874,795	11.394
10	446.172,561 525.874,795	11	446.179,292 525.892,188	18.649
11	446.179,292 525.892,188	12	446.139,334 525.981,5	97.844
12	446.139,334 525.981,5	13	446.188,105 526.004,818	54.059
13	446.188,105 526.004,818	14	446.089,642 526.170,922	193.095
14	446.089,642 526.170,922	1	446.039,99 526.143,479	56.731

\*\* Lungimile segmentelor sunt determinate în planul de proiecţie Stereo 70 şi sunt rotunjite la 1 milimetru.

\*\*\* Distanţa dintre puncte este formată din segmente cumulate ce sunt mai mici decât valoarea 1 milimetru.





## DATE DESPRE IMOBILUL NR. 6342

Oficiul de Cadastru și Publicitate Imobiliară SIBIU  
Biroul de Cadastru și Publicitate Imobiliară Medias

## A. Partea I. Descrierea imobilului

TEREN Extravilan

Adresa: Jud. Sibiu

Nr. Crt	Nr cadastral Nr. topografic	Suprafața* (mp)	Observații / Referințe
A1		57.700	Sector cadastral:21 Teren neimprejmuit;

## B. Partea II. Proprietari și acte

Inscrieri privitoare la dreptul de proprietate și alte drepturi reale	Referințe
/	
Act Normativ nr. 7, din 13/03/1996 emis de PARLAMENTUL ROMÂNIEI (art. 13 alin 15);	
B1	Inscrierea provizorie, drept de PROPRIETATE, dobandit prin Lege, cota actuala 1/1
	1) COMUNA BAZNA, CIF:4307050, Proprietar neidentificat

## C. Partea III. SARCINI .

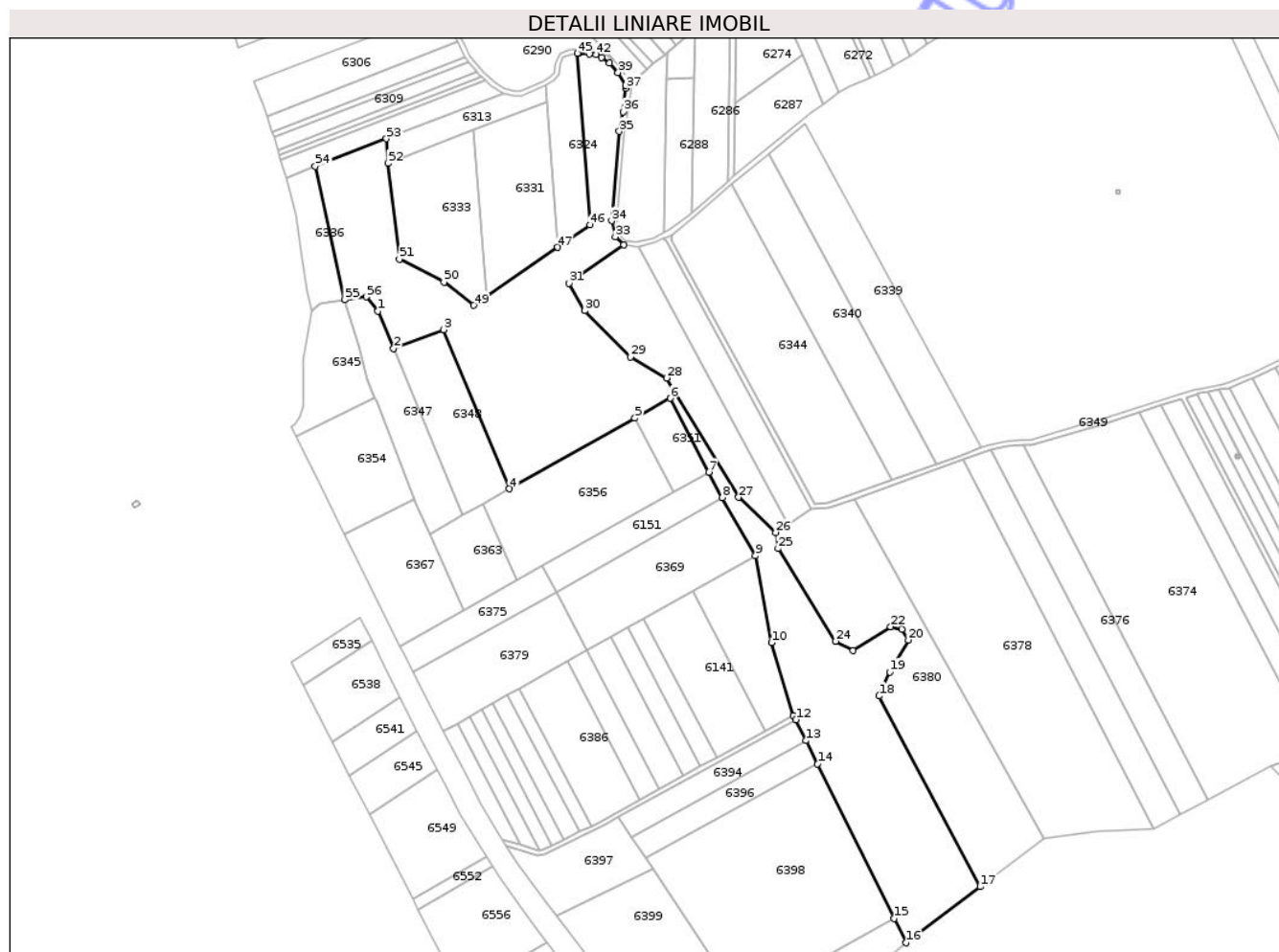
Inscrieri privind dezmembramintele dreptului de proprietate, drepturi reale de garanție și sarcini	Referințe
NU SUNT	

## Anexa Nr. 1 La Partea I

## Teren

Nr cadastral	Suprafața (mp)*	Observații / Referințe
	57.700	

\* Suprafața este determinată în planul de proiecție Stereo 70.



## Date referitoare la teren

Crt	Categorie folosință	Intra vilan	Suprafața (mp)	Tarla	Parcelă	Nr. topo	Observații / Referințe
1	faneata	NU	57.700	16	451/9	-	

## Lungime Segmente

1) Valorile lungimilor segmentelor sunt obținute din proiecție în plan.

Punct început	X / Y	Punct sfârșit	X / Y	Lungime segment	Punct început	X / Y	Punct sfârșit	X / Y	Lungime segment	Punct început	X / Y	Punct sfârșit	X / Y	Lungime segment
1	445.128,444 526.002,146	2	445.141,596 525.971,389	33.45 1	2	445.141,596 525.971,389	3	445.182,808 525.986,925	44.04 4	3	445.182,808 525.986,925	4	445.237,093 525.855,684	142.0 25
4	445.237,093 525.855,684	5	445.340,557 525.913,891	118.7 13	5	445.340,557 525.913,891	6	445.369,765 525.930,323	33.51 3	6	445.369,765 525.930,323	7	445.401,594 525.869,485	68.66 1
7	445.401,594 525.869,485	8	445.412,871 525.848,437	23.87 9	8	445.412,871 525.848,437	9	445.440,14 525.800,354	55.27 7	9	445.440,14 525.800,354	10	445.453,213 525.728,732	72.80 5
10	445.453,213 525.728,732	11	445.471,486 525.668,71	62.74 2	11	445.471,486 525.668,71	12	445.473,408 525.665,203	4.0	12	445.473,408 525.665,203	13	445.481,969 525.647,935	19.27 3
13	445.481,969 525.647,935	14	445.491,486 525.628,738	21.42 7	14	445.491,486 525.628,738	15	445.554,688 525.501,254	142.2 9	15	445.554,688 525.501,254	16	445.564,598 525.481,266	22.31
16	445.564,598 525.481,266	17	445.625,522 525.527,471	76.46 4	17	445.625,522 525.527,471	18	445.542,223 525.684,889	178.0 99	18	445.542,223 525.684,889	19	445.550,874 525.704,646	21.56 8

Punct început	X / Y	Punct sfârșit	X / Y	Lungime segment	Punct început	X / Y	Punct sfârșit	X / Y	Lungime segment	Punct început	X / Y	Punct sfârșit	X / Y	Lungime segment
19	445.550,874 525.704,646	20	445.566,293 525.730,9	30.447	20	445.566,293 525.730,9	21	445.560,949 525.739,839	10.414	21	445.560,949 525.739,839	22	445.551,573 525.741,999	9.621
22	445.551,573 525.741,999	23	445.520,743 525.722,477	36.491	23	445.520,743 525.722,477	24	445.506,459 525.729,978	16.134	24	445.506,459 525.729,978	25	445.458,861 525.806,334	89.977
25	445.458,861 525.806,334	26	445.456,897 525.819,511	13.323	26	445.456,897 525.819,511	27	445.426,179 525.848,647	42.338	27	445.426,179 525.848,647	28	445.366,837 525.947,154	115.0
28	445.366,837 525.947,154	29	445.337,144 525.964,39	34.334	29	445.337,144 525.964,39	30	445.299,381 526.002,638	53.748	30	445.299,381 526.002,638	31	445.286,284 526.025,098	26.0
31	445.286,284 526.025,098	32	445.331,282 526.056,722	55.0	32	445.331,282 526.056,722	33	445.324,343 526.063,487	9.691	33	445.324,343 526.063,487	34	445.321,523 526.076,696	13.507
34	445.321,523 526.076,696	35	445.327,685 526.150,438	74.0	35	445.327,685 526.150,438	36	445.331,004 526.166,48	16.381	36	445.331,004 526.166,48	37	445.333,228 526.185,996	19.642
37	445.333,228 526.185,996	38	445.332,8 526.188,194	2.24	38	445.332,8 526.188,194	39	445.326,736 526.198,998	12.389	39	445.326,736 526.198,998	40	445.319,65 526.206,851	10.578
40	445.319,65 526.206,851	41	445.313,228 526.211,375	7.856	41	445.313,228 526.211,375	42	445.308,649 526.213,763	5.164	42	445.308,649 526.213,763	43	445.303,244 526.214,349	5.437
43	445.303,244 526.214,349	44	445.294,205 526.214,89	9.055	44	445.294,205 526.214,89	45	445.293,052 526.214,733	1.164	45	445.293,052 526.214,733	46	445.303,446 526.073,285	141.83
46	445.303,446 526.073,285	47	445.276,861 526.054,846	32.354	47	445.276,861 526.054,846	48	445.217,85 526.013,916	71.816	48	445.217,85 526.013,916	49	445.207,773 526.006,927	12.263
49	445.207,773 526.006,927	50	445.182,971 526.026,143	31.374	50	445.182,971 526.026,143	51	445.146,154 526.045,209	41.461	51	445.146,154 526.045,209	52	445.136,778 526.124,135	79.481
52	445.136,778 526.124,135	53	445.135,588 526.144,397	20.297	53	445.135,588 526.144,397	54	445.076,81 526.121,584	63.05	54	445.076,81 526.121,584	55	445.100,877 526.011,593	112.594
55	445.100,877 526.011,593	56	445.119,022 526.013,972	18.3	56	445.119,022 526.013,972	1	445.128,444 526.002,146	15.121					

\*\* Lungimile segmentelor sunt determinate în planul de proiecție Stereo 70 și sunt rotunjite la 1 milimetru.

\*\*\* Distanța dintre puncte este formată din segmente cumulate ce sunt mai mici decât valoarea 1 milimetru.



**DATE DESPRE IMOBILUL NR. 6344**

Oficiul de Cadastru și Publicitate Imobiliară SIBIU  
Biroul de Cadastru și Publicitate Imobiliară Medias

**A. Partea I. Descrierea imobilului**

TEREN Extravilan

Adresa: Jud. Sibiu

Nr. Crt	Nr cadastral Nr. topografic	Suprafața* (mp)	Observații / Referințe
A1		17.400	Sector cadastral:21 Teren neimprejmuit;

**B. Partea II. Proprietari și acte**

Inscrieri privitoare la dreptul de proprietate și alte drepturi reale		Referințe
/		
Act Administrativ nr. 427/19, din 08/01/1998 emis de CJPSDPAT SIBIU (titlu de proprietate);		
B1	Intabulare, drept de PROPRIETATE, dobândit prin Reconstituire, cota actuala 1/1 1) <b>BOGDAN IONESCU, LIPSĂ CNP</b>	A1
Act Notarial nr. 72, din 19/06/2008 emis de NP DANIEL CRISTEA (certificat de mostenitor);		
B2	Intabulare, drept de PROPRIETATE, dobândit prin Succesiune, cota actuala 1/1 1) <b>NENDREAN MARIA</b>	A1
Act Normativ nr. 7, din 13/03/1996 emis de PARLAMENTUL ROMÂNIEI;		
B3	Se notează suprapunerea reală a două acte de proprietate: Titlul de proprietate 427/19/08.01.1998 prin care s-a întabulat dreptul de proprietate asupra parcelei nr. 435/1 în suprafața de 8300 în favoarea lui BOGDAN IONESCU și Certificatul de moștenitor nr. 72/19.06.2008 prin care s-a întabulat dreptul de proprietate asupra parcelei nr. 435/1 în suprafața de 17400 în favoarea lui NENDREAN MARIA.	A1

**C. Partea III. SARCINI .**

Inscrieri privind dezmembramintele dreptului de proprietate, drepturi reale de garanție și sarcini	Referințe
NU SUNT	

## Anexa Nr. 1 La Partea I

## Teren

Nr cadastral	Suprafața (mp)*	Observații / Referințe
	17.400	

\* Suprafața este determinată în planul de proiecție Stereo 70.



## Date referitoare la teren

Crt	Categorie folosință	Intra vilan	Suprafața (mp)	Tarla	Parcelă	Nr. topo	Observații / Referințe
1	arabil	NU	17.400	16, 15	435/1	-	

## Lungime Segmente

1) Valorile lungimilor segmentelor sunt obținute din proiecție în plan.

Punct început	X / Y	Punct sfârșit	X / Y	Lungime segment (** (m)
1	445.371,028 526.060,695	2	445.488,619 525.843,367	247.101
2	445.488,619 525.843,367	3	445.500,406 525.844,291	11.823
3	445.500,406 525.844,291	4	445.552,699 525.862,921	55.512
4	445.552,699 525.862,921	5	445.420,607 526.107,048	277.572
5	445.420,607 526.107,048	6	445.388,631 526.079,037	42.51

Punct început	X / Y	Punct sfârșit	X / Y	Lungime segment (** (m)
6	445.388,631 526.079,037	7	445.371,18 526.065,566	22.046
7	445.371,18 526.065,566	1	445.371,028 526.060,695	4.874

\*\* Lungimile segmentelor sunt determinate în planul de proiecție Stereo 70 și sunt rotunjite la 1 milimetru.

\*\*\* Distanța dintre puncte este formată din segmente cumulate ce sunt mai mici decât valoarea 1 milimetru.

Neutilizabil în Circuitul Civil



**DATE DESPRE IMOBILUL NR. 6345**

Oficiul de Cadastru și Publicitate Imobiliară SIBIU  
Biroul de Cadastru și Publicitate Imobiliară Medias

**A. Partea I. Descrierea imobilului**

TEREN Extravilan

Adresa: Jud. Sibiu

Nr. Crt	Nr cadastral Nr. topografic	Suprafața* (mp)	Observații / Referințe
A1		4.400	Sector cadastral:21 Teren neimprejmuit;

**B. Partea II. Proprietari și acte**

Inscrieri privitoare la dreptul de proprietate și alte drepturi reale	Referințe
/	
Act Normativ nr. 7, din 13/03/1996 emis de PARLAMENTUL ROMÂNIEI (art. 13 alin 15);	
B1	Inscrierea provizorie, drept de PROPRIETATE, dobandit prin Lege, cota actuala 1/1
	1) COMUNA BAZNA, CIF:4307050, Proprietar neidentificat

**C. Partea III. SARCINI .**

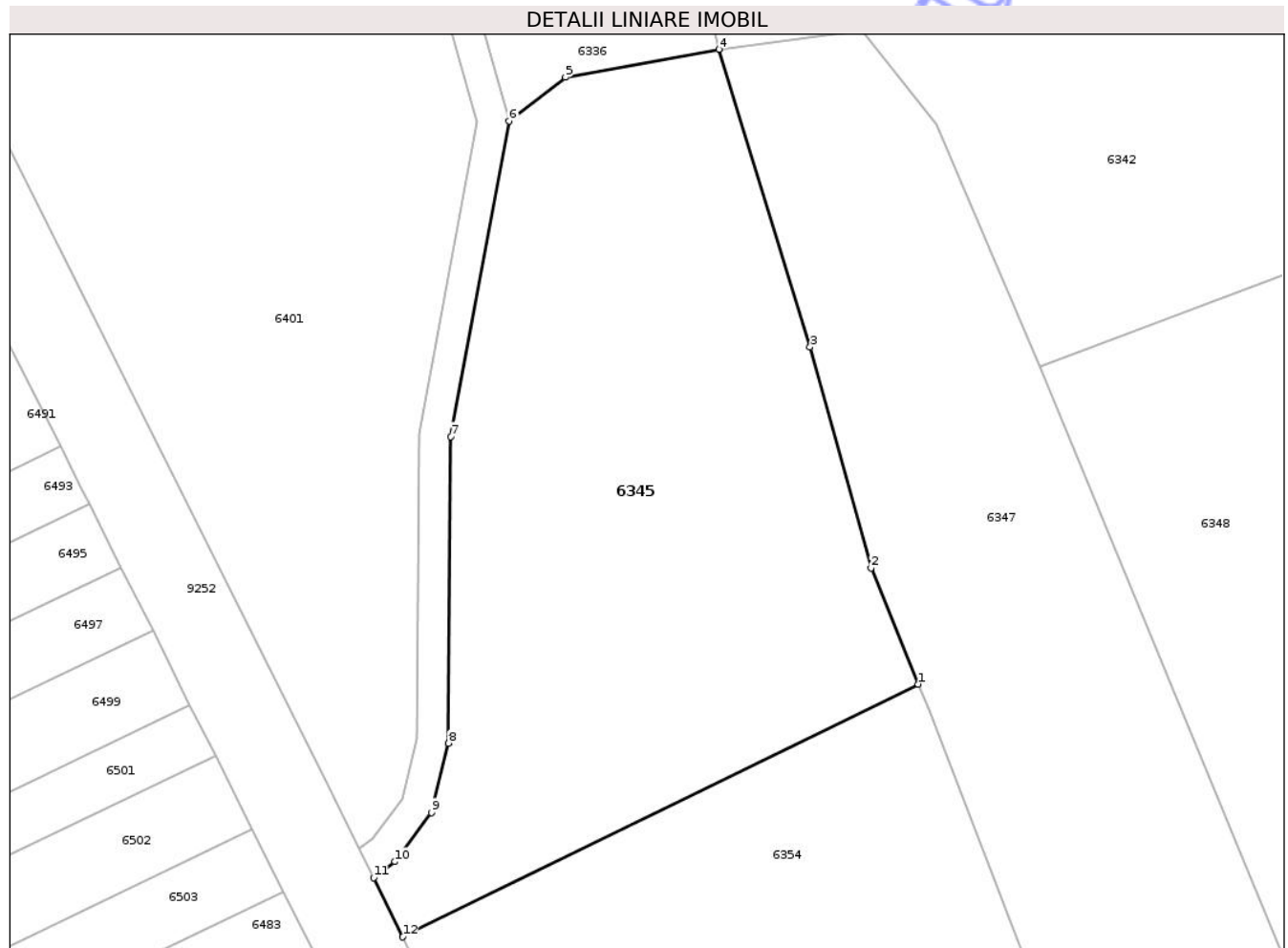
Inscrieri privind dezmembramintele dreptului de proprietate, drepturi reale de garanție și sarcini	Referințe
NU SUNT	

## Anexa Nr. 1 La Partea I

## Teren

Nr cadastral	Suprafața (mp)*	Observații / Referințe
	4.400	

\* Suprafața este determinată în planul de proiecție Stereo 70.



## Date referitoare la teren

Crt	Categorie folosință	Intra vilan	Suprafața (mp)	Tarla	Parcelă	Nr. topo	Observații / Referințe
1	arabil	NU	4.400	16	453/16	-	

## Lungime Segmente

1) Valorile lungimilor segmentelor sunt obținute din proiecție în plan.

Punct început	X / Y	Punct sfârșit	X / Y	Lungime segment (** (m)
1	445.126,11 525.931,123	2	445.120,141 525.945,846	15.887
2	445.120,141 525.945,846	3	445.112,383 525.973,858	29.066
3	445.112,383 525.973,858	4	445.100,877 526.011,593	39.45
4	445.100,877 526.011,593	5	445.081,352 526.008,037	19.847
5	445.081,352 526.008,037	6	445.074,206 526.002,507	9.036

Punct început	X / Y	Punct sfârşit	X / Y	Lungime segment (** (m)
6	445.074,206 526.002,507	7	445.066,762 525.962,501	40.693
7	445.066,762 525.962,501	8	445.066,531 525.923,636	38.865
8	445.066,531 525.923,636	9	445.064,344 525.914,847	9.058
9	445.064,344 525.914,847	10	445.059,731 525.908,629	7.741
10	445.059,731 525.908,629	11	445.057,028 525.906,596	3.383
11	445.057,028 525.906,596	12	445.060,722 525.899,088	8.368
12	445.060,722 525.899,088	1	445.126,11 525.931,123	72.813

\*\* Lungimile segmentelor sunt determinate în planul de proiecţie Stereo 70 şi sunt rotunjite la 1 milimetru.

\*\*\* Distanţa dintre puncte este formată din segmente cumulate ce sunt mai mici decât valoarea 1 milimetru.



**DATE DESPRE IMOBILUL NR. 6346**

Oficiul de Cadastru și Publicitate Imobiliară SIBIU  
Biroul de Cadastru și Publicitate Imobiliară Medias

**A. Partea I. Descrierea imobilului**

TEREN Extravilan

Adresa: Jud. Sibiu

Nr. Crt	Nr cadastral Nr. topografic	Suprafața* (mp)	Observații / Referințe
A1		5.800	Sector cadastral:21 Teren neimprejmuit;

**B. Partea II. Proprietari și acte**

Inscrieri privitoare la dreptul de proprietate și alte drepturi reale	Referințe
/	
Act Notarial nr. 18, din 30/03/2010 emis de NP DANIELA HELJU (certificat de mostenitor);	
B1	A1
Intabulare, drept de PROPRIETATE, dobandit prin Succesiune, cota actuala 1/1 1) VLAICU DINACHE	

**C. Partea III. SARCINI .**

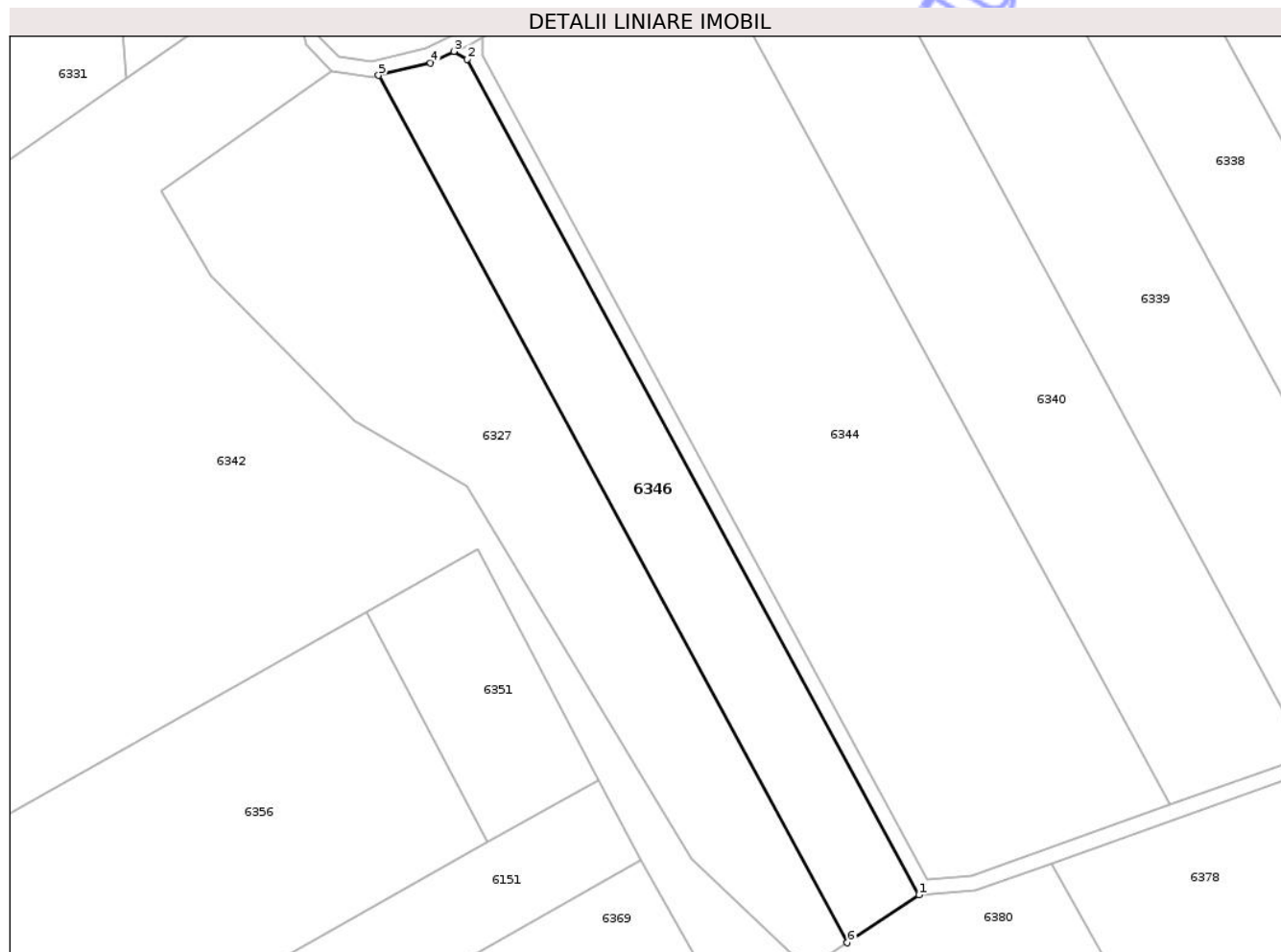
Inscrieri privind dezmembramintele dreptului de proprietate, drepturi reale de garanție și sarcini	Referințe
NU SUNT	

## Anexa Nr. 1 La Partea I

## Teren

Nr cadastral	Suprafața (mp)*	Observații / Referințe
	5.800	

\* Suprafața este determinată în planul de proiecție Stereo 70.



## Date referitoare la teren

Crt	Categorie folosință	Intravilan	Suprafața (mp)	Tarla	Parcelă	Nr. topo	Observații / Referințe
1	arabil	NU	5.800	16	435/1/1	-	

## Lungime Segmente

1) Valorile lungimilor segmentelor sunt obținute din proiecție în plan.

Punct început	X / Y	Punct sfârșit	X / Y	Lungime segment (** (m)
1	445.486,339 525.839,176	2	445.366,996 526.059,74	250.782
2	445.366,996 526.059,74	3	445.363,542 526.061,823	4.033
3	445.363,542 526.061,823	4	445.357,286 526.058,757	6.967
4	445.357,286 526.058,757	5	445.343,569 526.055,516	14.094
5	445.343,569 526.055,516	6	445.467,452 525.826,561	260.322

Punct început	X / Y	Punct sfârşit	X / Y	Lungime segment (** (m)
6	445.467,452 525.826,561	1	445.486,339 525.839,176	22.713

\*\* Lungimile segmentelor sunt determinate în planul de proiecţie Stereo 70 şi sunt rotunjite la 1 milimetru.

\*\*\* Distanţa dintre puncte este formată din segmente cumulate ce sunt mai mici decât valoarea 1 milimetru.

Neutilizabil în Circuitul Civil



**DATE DESPRE IMOBILUL NR. 6347**

Oficiul de Cadastru și Publicitate Imobiliară SIBIU  
Biroul de Cadastru și Publicitate Imobiliară Medias

**A. Partea I. Descrierea imobilului**

TEREN Extravilan

Adresa: Jud. Sibiu

Nr. Crt	Nr cadastral Nr. topografic	Suprafața* (mp)	Observații / Referințe
A1		5.800	Sector cadastral:21 Teren neimprejmuit;

**B. Partea II. Proprietari și acte**

Inscrieri privitoare la dreptul de proprietate și alte drepturi reale	Referințe
/	
Act Administrativ nr. 1390/19, din 21/08/2002 emis de CJPSDPAT SIBIU (titlu de proprietate);	
B1	A1
Intabulare, drept de PROPRIETATE, dobandit prin Reconstituire, cota actuala 1/1	
1) MEDE;AN MARIA, LIPSĂ CNP	

**C. Partea III. SARCINI .**

Inscrieri privind dezmembramintele dreptului de proprietate, drepturi reale de garanție și sarcini	Referințe
NU SUNT	

## Anexa Nr. 1 La Partea I

## Teren

Nr cadastral	Suprafața (mp)*	Observații / Referințe
	5.800	

\* Suprafața este determinată în planul de proiecție Stereo 70.



## Date referitoare la teren

Crt	Categorie folosință	Intra vilan	Suprafața (mp)	Tarla	Parcelă	Nr. topo	Observații / Referințe
1	arabil	NU	5.800	16	453/14	-	

## Lungime Segmente

1) Valorile lungimilor segmentelor sunt obținute din proiecție în plan.

Punct început	X / Y	Punct sfârșit	X / Y	Lungime segment (** (m)
1	445.198,447 525.833,942	2	445.141,596 525.971,389	148.741
2	445.141,596 525.971,389	3	445.128,444 526.002,146	33.451
3	445.128,444 526.002,146	4	445.119,022 526.013,972	15.121
4	445.119,022 526.013,972	5	445.100,877 526.011,593	18.3
5	445.100,877 526.011,593	6	445.112,383 525.973,858	39.45

Punct început	X / Y	Punct sfârşit	X / Y	Lungime segment (** (m)
6	445.112,383 525.973,858	7	445.120,141 525.945,846	29.066
7	445.120,141 525.945,846	8	445.126,11 525.931,123	15.887
8	445.126,11 525.931,123	9	445.127,462 525.927,788	3.599
9	445.127,462 525.927,788	10	445.158,81 525.846,818	86.826
10	445.158,81 525.846,818	11	445.159,795 525.844,272	2.73
11	445.159,795 525.844,272	12	445.171,124 525.818,571	28.088
12	445.171,124 525.818,571	1	445.198,447 525.833,942	31.35

\*\* Lungimile segmentelor sunt determinate în planul de proiecţie Stereo 70 şi sunt rotunjite la 1 milimetru.

\*\*\* Distanţa dintre puncte este formată din segmente cumulate ce sunt mai mici decât valoarea 1 milimetru.



**DATE DESPRE IMOBILUL NR. 6348**

Oficiul de Cadastru și Publicitate Imobiliară SIBIU  
Biroul de Cadastru și Publicitate Imobiliară Medias

**A. Partea I. Descrierea imobilului**

TEREN Extravilan

Adresa: Jud. Sibiu

Nr. Crt	Nr cadastral Nr. topografic	Suprafața* (mp)	Observații / Referințe
A1		6.400	Sector cadastral:21 Teren neimprejmuit;

**B. Partea II. Proprietari și acte**

Inscrieri privitoare la dreptul de proprietate și alte drepturi reale	Referințe
/	
Act Normativ nr. 7, din 13/03/1996 emis de PARLAMENTUL ROMÂNIEI (art. 13 alin 15);	
B1	Inscrierea provizorie, drept de PROPRIETATE, dobandit prin Lege, cota actuala 1/1
	1) COMUNA BAZNA, CIF:4307050, Proprietar neidentificat

**C. Partea III. SARCINI .**

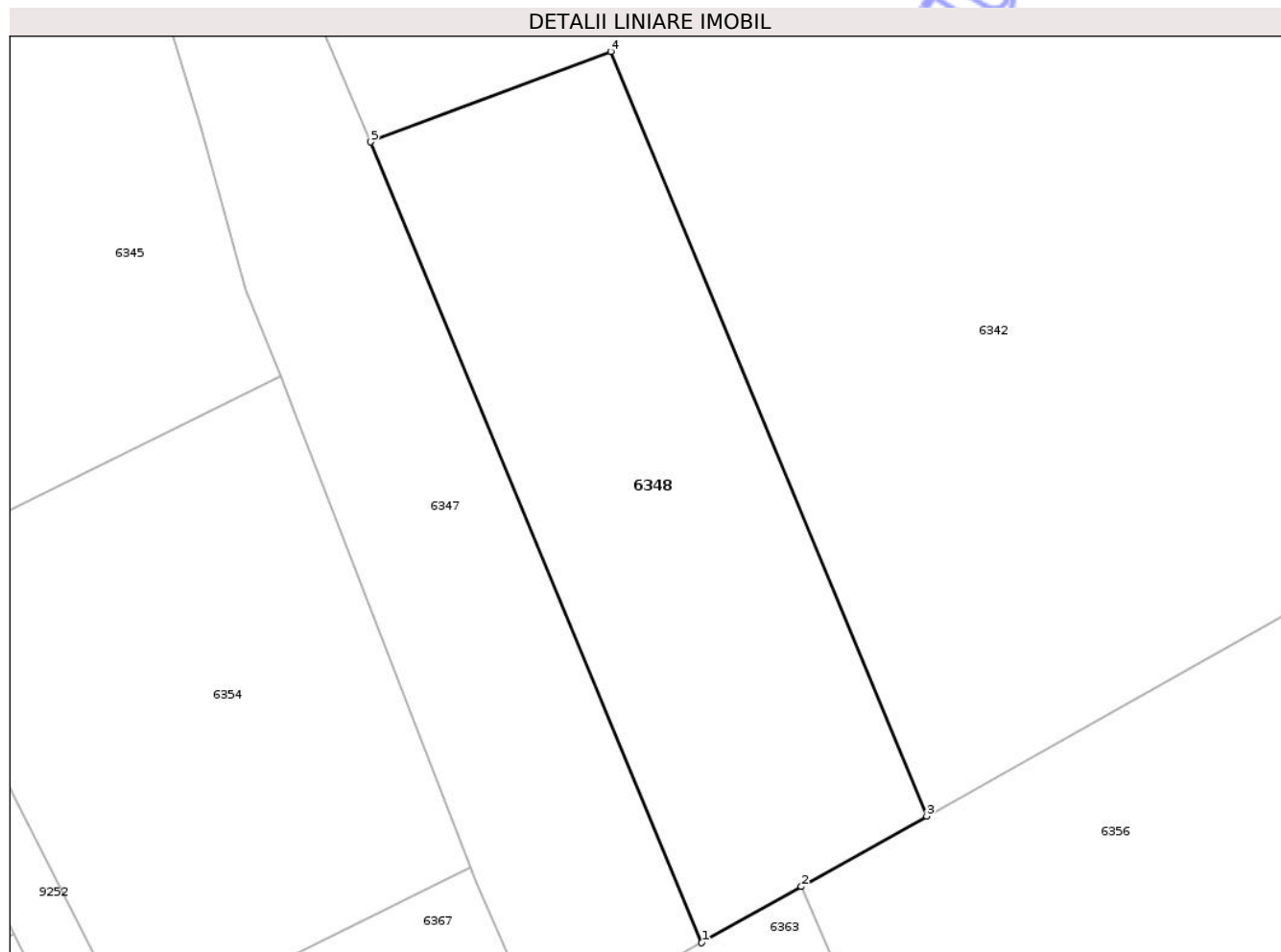
Inscrieri privind dezmembramintele dreptului de proprietate, drepturi reale de garanție și sarcini	Referințe
NU SUNT	

## Anexa Nr. 1 La Partea I

## Teren

Nr cadastral	Suprafața (mp)*	Observații / Referințe
	6.400	

\* Suprafața este determinată în planul de proiecție Stereo 70.



## Date referitoare la teren

Crt	Categorie folosință	Intra vilan	Suprafața (mp)	Tarla	Parcelă	Nr. topo	Observații / Referințe
1	arabil	NU	6.400	16	453/13	-	

## Lungime Segmente

1) Valorile lungimilor segmentelor sunt obținute din proiecție în plan.

Punct început	X / Y	Punct sfârșit	X / Y	Lungime segment (** (m)
1	445.198,447 525.833,942	2	445.215,572 525.843,576	19.649
2	445.215,572 525.843,576	3	445.237,093 525.855,684	24.693
3	445.237,093 525.855,684	4	445.182,808 525.986,925	142.025
4	445.182,808 525.986,925	5	445.141,596 525.971,389	44.044
5	445.141,596 525.971,389	1	445.198,447 525.833,942	148.741

\*\* Lungimile segmentelor sunt determinate în planul de proiecție Stereo 70 și sunt rotunjite la 1 milimetru.

\*\*\* Distanța dintre puncte este formată din segmente cumulate ce sunt mai mici decât valoarea 1 milimetru.

Neutilizabil în Circuitul  
Civil



**DATE DESPRE IMOBILUL NR. 6350**

Oficiul de Cadastru și Publicitate Imobiliară SIBIU  
Biroul de Cadastru și Publicitate Imobiliară Medias

**A. Partea I. Descrierea imobilului**

TEREN Extravilan

Adresa: Jud. Sibiu

Nr. Crt	Nr cadastral Nr. topografic	Suprafața* (mp)	Observații / Referințe
A1		6.000	Sector cadastral:21 Teren neimprejmuit;

**B. Partea II. Proprietari și acte**

Inscrieri privitoare la dreptul de proprietate și alte drepturi reale	Referințe
/	
Act Administrativ nr. 419/19, din 08/01/1998 emis de CJPSDPAT SIBIU (titlu de proprietate);	
B1	A1
Intabulare, drept de PROPRIETATE, dobandit prin Reconstituire, cota actuala 1/1	
1) DAMIAN POMPEI, LIPSĂ CNP 2) DAMIAN MIHAI, LIPSĂ CNP 3) DAMIAN DUMITRU, LIPSĂ CNP 4) DAMIAN OLIMPI, LIPSĂ CNP 5) DAMIAN VICTORIA, LIPSĂ CNP 6) SAVU MARIA, LIPSĂ CNP 7) PUIA ANA, LIPSĂ CNP 8) DAMIAN IOAN, LIPSĂ CNP	

**C. Partea III. SARCINI .**

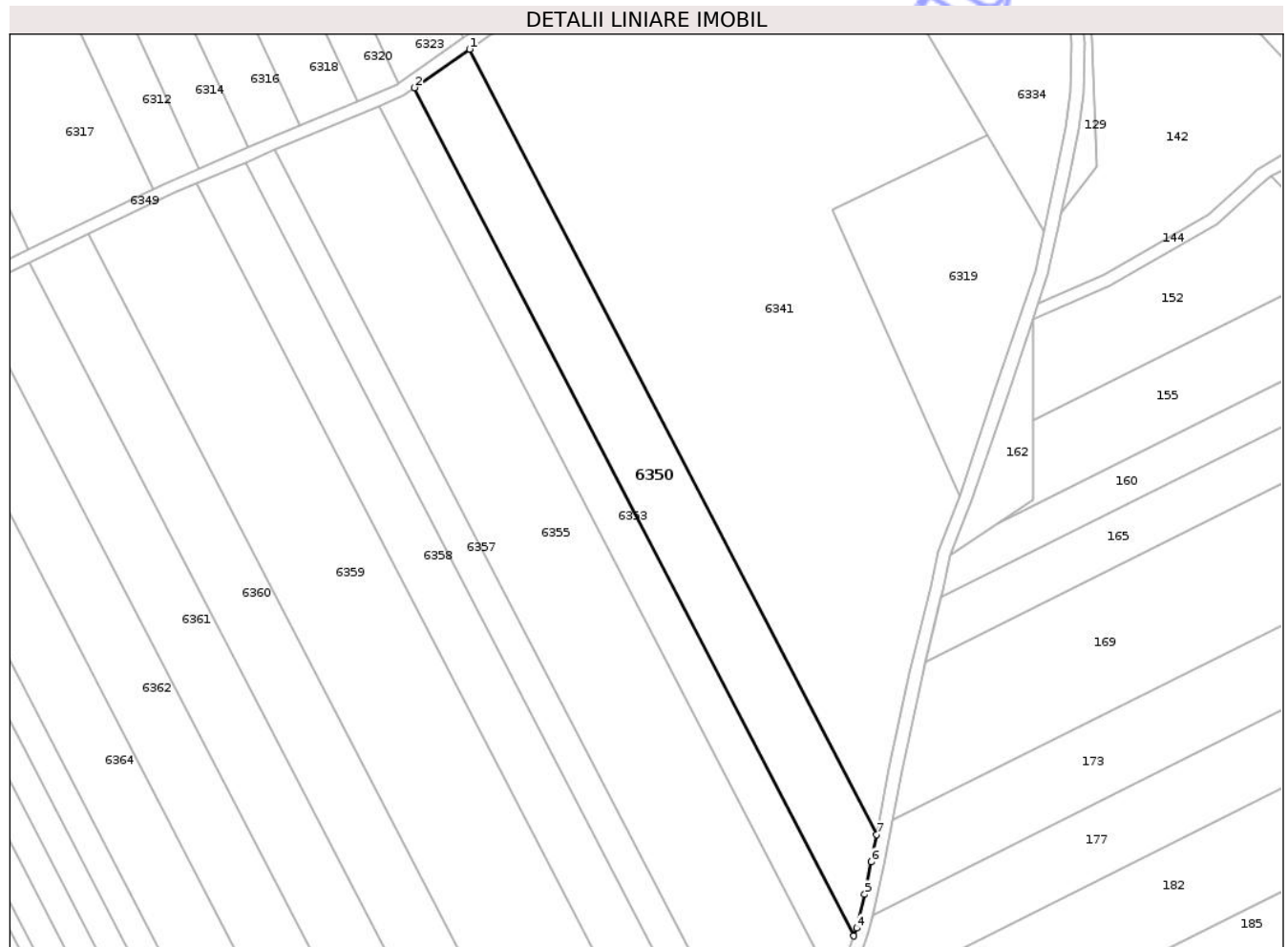
Inscrieri privind dezmembramintele dreptului de proprietate, drepturi reale de garanție și sarcini	Referințe
NU SUNT	

## Anexa Nr. 1 La Partea I

## Teren

Nr cadastral	Suprafața (mp)*	Observații / Referințe
	6.000	

\* Suprafața este determinată în planul de proiecție Stereo 70.



## Date referitoare la teren

Crt	Categorie folosință	Intra vilan	Suprafața (mp)	Tarla	Parcelă	Nr. topo	Observații / Referințe
1	arabil	NU	6.000	16	441/1/19	-	

## Lungime Segmente

1) Valorile lungimilor segmentelor sunt obținute din proiecție în plan.

Punct început	X / Y	Punct sfârșit	X / Y	Lungime segment (** (m)
1	446.025,854 526.031,766	2	446.008,625 526.019,755	21.002
2	446.008,625 526.019,755	3	446.146,154 525.754,568	298.728
3	446.146,154 525.754,568	4	446.147,028 525.756,975	2.561
4	446.147,028 525.756,975	5	446.149,521 525.767,56	10.874
5	446.149,521 525.767,56	6	446.151,583 525.777,71	10.358

Punct început	X / Y	Punct sfârșit	X / Y	Lungime segment (** (m)
6	446.151,583 525.777,71	7	446.153,207 525.786,199	8.643
7	446.153,207 525.786,199	1	446.025,854 526.031,766	276.626

\*\* Lungimile segmentelor sunt determinate în planul de proiecție Stereo 70 și sunt rotunjite la 1 milimetru.

\*\*\* Distanța dintre puncte este formată din segmente cumulate ce sunt mai mici decât valoarea 1 milimetru.

Neutilizabil în Circuitul Civil



**DATE DESPRE IMOBILUL NR. 6351**

Oficiul de Cadastru și Publicitate Imobiliară SIBIU  
Biroul de Cadastru și Publicitate Imobiliară Medias

**A. Partea I. Descrierea imobilului**

TEREN Extravilan

Adresa: Jud. Sibiu

Nr. Crt	Nr cadastral Nr. topografic	Suprafața* (mp)	Observații / Referințe
A1		2.300	Sector cadastral:21 Teren neimprejmuit;

**B. Partea II. Proprietari și acte**

Inscrieri privitoare la dreptul de proprietate și alte drepturi reale	Referințe
/	
Act Administrativ nr. 152019, din 26/03/2003 emis de CJPSDPAT SIBIU (titlu de proprietate);	
B1	A1
Intabulare, drept de PROPRIETATE, dobandit prin Reconstituire, cota actuala 1/1	
1) OLIMPIU ARMEAN, Proprietar decedat DEFUNCT:Da	

**C. Partea III. SARCINI .**

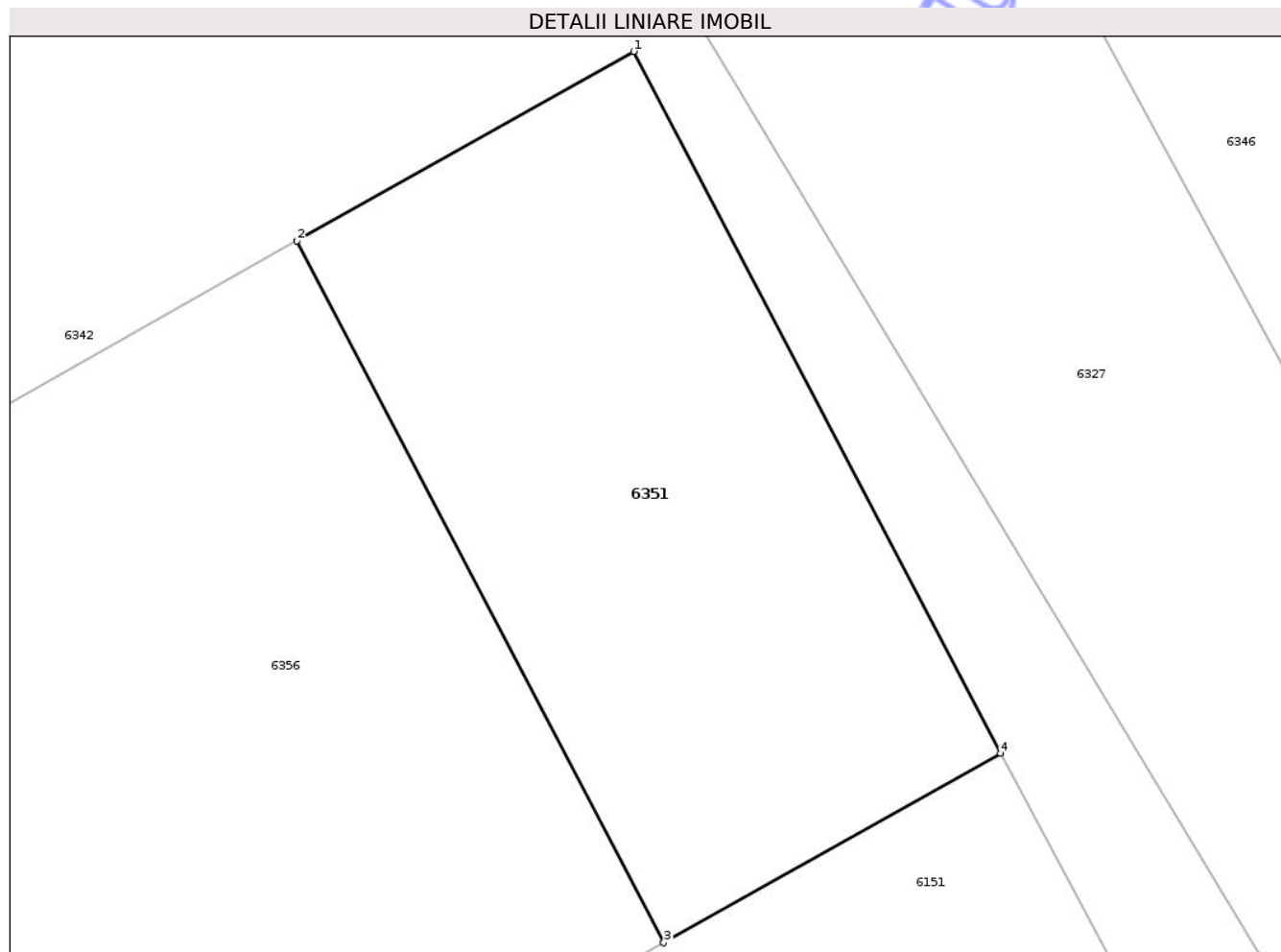
Inscrieri privind dezmembramintele dreptului de proprietate, drepturi reale de garanție și sarcini	Referințe
NU SUNT	

## Anexa Nr. 1 La Partea I

## Teren

Nr cadastral	Suprafața (mp)*	Observații / Referințe
	2.300	

\* Suprafața este determinată în planul de proiecție Stereo 70.



## Date referitoare la teren

Crt	Categorie folosință	Intra vilan	Suprafața (mp)	Tarla	Parcelă	Nr. topo	Observații / Referințe
1	neproductiv	NU	2.300	16	451/7/2	-	

## Lungime Segmente

1) Valorile lungimilor segmentelor sunt obținute din proiecție în plan.

Punct început	X / Y	Punct sfârșit	X / Y	Lungime segment (** (m)
1	445.369,765 525.930,323	2	445.340,557 525.913,891	33.513
2	445.340,557 525.913,891	3	445.372,386 525.853,053	68.661
3	445.372,386 525.853,053	4	445.401,594 525.869,485	33.513
4	445.401,594 525.869,485	1	445.369,765 525.930,323	68.661

\*\* Lungimile segmentelor sunt determinate în planul de proiecție Stereo 70 și sunt rotunjite la 1 milimetru.

\*\*\* Distanţa dintre puncte este formată din segmente cumulate ce sunt mai mici decât valoarea 1 milimetru.

Neutilizabil în Circuitul  
Civil



**DATE DESPRE IMOBILUL NR. 6352**

Oficiul de Cadastru și Publicitate Imobiliară SIBIU  
Biroul de Cadastru și Publicitate Imobiliară Medias

**A. Partea I. Descrierea imobilului**

TEREN Extravilan

Adresa: Jud. Sibiu

Nr. Crt	Nr cadastral Nr. topografic	Suprafața* (mp)	Observații / Referințe
A1		10	Sector cadastral:21 Teren neimprejmuit;

**Construcții**

Crt	Nr cadastral Nr. topografic	Adresa	Observații / Referințe
A1.1		Jud. Sibiu	Nr. niveluri:1; S. construita la sol:10 mp; STÂLP LEA

**B. Partea II. Proprietari și acte**

Inscrieri privitoare la dreptul de proprietate și alte drepturi reale		Referințe
/		
Act Normativ nr. 7, din 13/03/1996 emis de PARLAMENTUL ROMÂNIEI (art. 13 alin 15);		
B1	Inscrierea provizorie, drept de PROPRIETATE, dobandit prin Lege, cota actuala 1/1 1) <b>COMUNA BAZNA</b> , CIF:4307050, Proprietar neidentificat	A1
Act Normativ nr. 7, din 13/03/1996 emis de PARLAMENTUL ROMÂNIEI (LEGE);		
B1	Inscrierea provizorie, drept de PROPRIETATE, dobandit prin Lege, cota actuala 1/1 1) <b>COMUNA BAZNA</b> , CIF:4307050, Proprietar neidentificat	A1.1

**C. Partea III. SARCINI .**

Inscrieri privind dezmembramintele dreptului de proprietate, drepturi reale de garanție și sarcini	Referințe
NU SUNT	


## Anexa Nr. 1 La Partea I

## Teren

Nr cadastral	Suprafața (mp)*	Observații / Referințe
	10	

\* Suprafața este determinată în planul de proiecție Stereo 70.

## DETALII LINIARE IMOBIL



## Date referitoare la teren

Crt	Categorie folosință	Intra vilan	Suprafața (mp)	Tarla	Parcelă	Nr. topo	Observații / Referințe
1	curti constructii	NU	10	16	441/8/1	-	

## Date referitoare la construcții

Crt	Număr	Destinație construcție	Supraf. (mp)	Situație juridică	Observații / Referințe
A1.1		construcții industriale și edilitare	10	Cu acte	Nr. niveluri:1; S. construita la sol:10 mp; STALP LEA

## Lungime Segmente

1) Valorile lungimilor segmentelor sunt obținute din proiecție în plan.

Punct început	X / Y	Punct sfârșit	X / Y	Lungime segment (** (m))
1	445.839,847 525.883,9	2	445.836,727 525.883,9	3.12
2	445.836,727 525.883,9	3	445.836,727 525.880,78	3.12
3	445.836,727 525.880,78	4	445.839,847 525.880,78	3.12

Punct început	X / Y	Punct sfârșit	X / Y	Lungime segment (** (m)
4	445.839,847 525.880,78	5	445.839,847 525.883,898	3.118
5	445.839,847 525.883,898	6	445.839,967 525.883,96	0.136
6	445.839,967 525.883,96	7	445.839,966 525.883,962	0.002
7	445.839,966 525.883,962	1	445.839,847 525.883,9	0.134

\*\* Lungimile segmentelor sunt determinate în planul de proiecție Stereo 70 și sunt rotunjite la 1 milimetru.

\*\*\* Distanța dintre puncte este formată din segmente cumulate ce sunt mai mici decât valoarea 1 milimetru.

Neutilizabil în Circuitul Civil



**DATE DESPRE IMOBILUL NR. 6353**

Oficiul de Cadastru și Publicitate Imobiliară SIBIU  
Biroul de Cadastru și Publicitate Imobiliară Medias

**A. Partea I. Descrierea imobilului**

TEREN Extravilan

Adresa: Jud. Sibiu

Nr. Crt	Nr cadastral Nr. topografic	Suprafața* (mp)	Observații / Referințe
A1		3.800	Sector cadastral:21 Teren neimprejmuit;

**B. Partea II. Proprietari și acte**

Inscrieri privitoare la dreptul de proprietate și alte drepturi reale	Referințe
/	
Act Administrativ nr. 237/19, din 09/01/1997 emis de CJPSDPAT SIBIU (+ Titlu de proprietate nr. 1551/19/14.07.2003 eliberat de CJPSDPAT SIBIU);	
B1	A1
Intabulare, drept de PROPRIETATE, dobandit prin Reconstituire, cota actuala 1/1	
1) MOLDOVAN OLIMPIU, LIPSĂ CNP	
2) MOLDOVAN AUREL, LIPSĂ CNP	

**C. Partea III. SARCINI .**

Inscrieri privind dezmembramintele dreptului de proprietate, drepturi reale de garanție și sarcini	Referințe
NU SUNT	

## Anexa Nr. 1 La Partea I

## Teren

Nr cadastral	Suprafața (mp)*	Observații / Referințe
	3.800	

\* Suprafața este determinată în planul de proiecție Stereo 70.



## Date referitoare la teren

Crt	Categorie folosință	Intra vilan	Suprafața (mp)	Tarla	Parcelă	Nr. topo	Observații / Referințe
1	arabil	NU	3.800	15	441/18	-	Nr. parcelă 44/18 greșit în TP și Nr. tarla 16 greșit în TP

## Lungime Segmente

1) Valorile lungimilor segmentelor sunt obținute din proiecție în plan.

Punct început	X / Y	Punct sfârșit	X / Y	Lungime segment (** (m)
1	446.008,625 526.019,755	2	446.005,072 526.017,277	4.332
2	446.005,072 526.017,277	3	445.997,509 526.014,063	8.217
3	445.997,509 526.014,063	4	446.140,529 525.738,289	310.654
4	446.140,529 525.738,289	5	446.142,58 525.744,714	6.744
5	446.142,58 525.744,714	6	446.146,154 525.754,568	10.482

Punct început	X / Y	Punct sfârşit	X / Y	Lungime segment (** (m)
6	446.146,154 525.754,568	1	446.008,625 526.019,755	298.728

\*\* Lungimile segmentelor sunt determinate în planul de proiecţie Stereo 70 şi sunt rotunjite la 1 milimetru.

\*\*\* Distanţa dintre puncte este formată din segmente cumulate ce sunt mai mici decât valoarea 1 milimetru.

Neutilizabil în Circuitul Civil



**DATE DESPRE IMOBILUL NR. 6354**

Oficiul de Cadastru și Publicitate Imobiliară SIBIU  
Biroul de Cadastru și Publicitate Imobiliară Medias

**A. Partea I. Descrierea imobilului**

TEREN Extravilan

Adresa: Jud. Sibiu

Nr. Crt	Nr cadastral Nr. topografic	Suprafața* (mp)	Observații / Referințe
A1		6.200	Sector cadastral:21 Teren neimprejmuit;

**B. Partea II. Proprietari și acte**

Inscrieri privitoare la dreptul de proprietate și alte drepturi reale		Referințe
/		
Act Normativ nr. 7, din 13/03/1996 emis de PARLAMENTUL ROMÂNIEI (art. 13 alin 15);		
B1	Inscrierea provizorie, drept de PROPRIETATE, dobandit prin Lege, cota actuala 1/1 1) COMUNA BAZNA, CIF:4307050, Proprietar neidentificat	A1

**C. Partea III. SARCINI .**

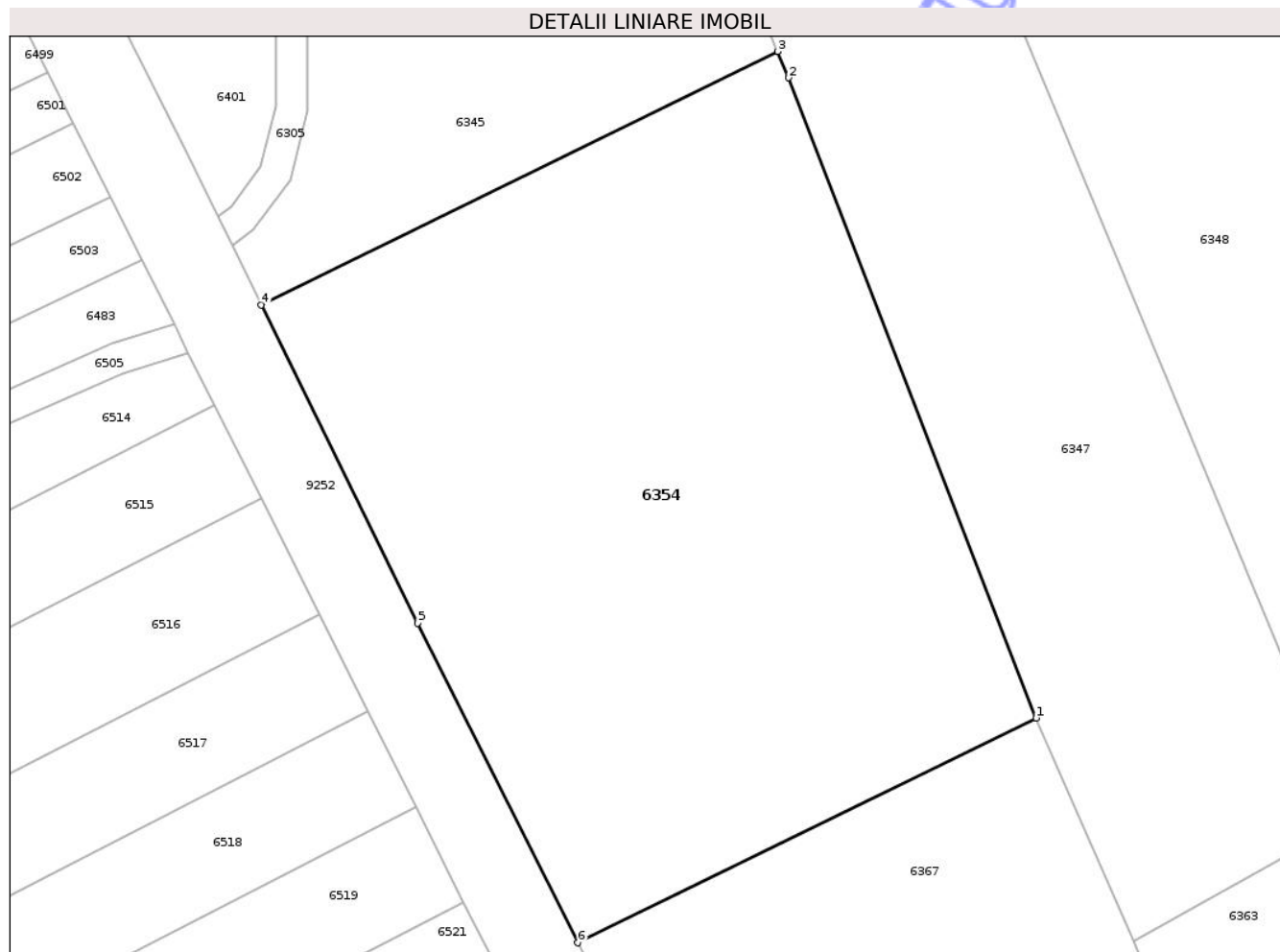
Inscrieri privind dezmembramintele dreptului de proprietate, drepturi reale de garanție și sarcini	Referințe
NU SUNT	

## Anexa Nr. 1 La Partea I

## Teren

Nr cadastral	Suprafața (mp)*	Observații / Referințe
	6.200	

\* Suprafața este determinată în planul de proiecție Stereo 70.



## Date referitoare la teren

Crt	Categorie folosință	Intra vilan	Suprafața (mp)	Tarla	Parcelă	Nr. topo	Observații / Referințe
1	arabil	NU	6.200	16	453/12	-	

## Lungime Segmente

1) Valorile lungimilor segmentelor sunt obținute din proiecție în plan.

Punct început	X / Y	Punct sfârșit	X / Y	Lungime segment (** (m)
1	445.158,81 525.846,818	2	445.127,462 525.927,788	86.826
2	445.127,462 525.927,788	3	445.126,11 525.931,123	3.599
3	445.126,11 525.931,123	4	445.060,722 525.899,088	72.813
4	445.060,722 525.899,088	5	445.080,54 525.858,812	44.888
5	445.080,54 525.858,812	6	445.100,797 525.818,396	45.208

Punct început	X / Y	Punct sfârşit	X / Y	Lungime segment (** (m)
6	445.100,797 525.818,396	1	445.158,81 525.846,818	64.601

\*\* Lungimile segmentelor sunt determinate în planul de proiecţie Stereo 70 şi sunt rotunjite la 1 milimetru.

\*\*\* Distanţa dintre puncte este formată din segmente cumulate ce sunt mai mici decât valoarea 1 milimetru.

Neutilizabil în Circuitul Civil



**DATE DESPRE IMOBILUL NR. 6355**

Oficiul de Cadastru și Publicitate Imobiliară SIBIU  
Biroul de Cadastru și Publicitate Imobiliară Medias

**A. Partea I. Descrierea imobilului**

TEREN Extravilan

Adresa: Jud. Sibiu

Nr. Crt	Nr cadastral Nr. topografic	Suprafața* (mp)	Observații / Referințe
A1		11.600	Sector cadastral:21 Teren neimprejmuit;

**B. Partea II. Proprietari și acte**

Inscrieri privitoare la dreptul de proprietate și alte drepturi reale	Referințe
/	
Act Administrativ nr. 2378/19, din 04/03/2003 emis de CJPSDPAT SIBIU (titlu de proprietate);	
B1	A1
Intabulare, drept de PROPRIETATE, dobandit prin Reconstituire, cota actuala 1/1	
1) POPA ANICA, LIPSĂ CNP	
2) SOLOMON MARIA, LIPSĂ CNP	
3) BELA SINICA, LIPSĂ CNP	
4) CĂLIN FIRUȚA, LIPSĂ CNP	

**C. Partea III. SARCINI .**

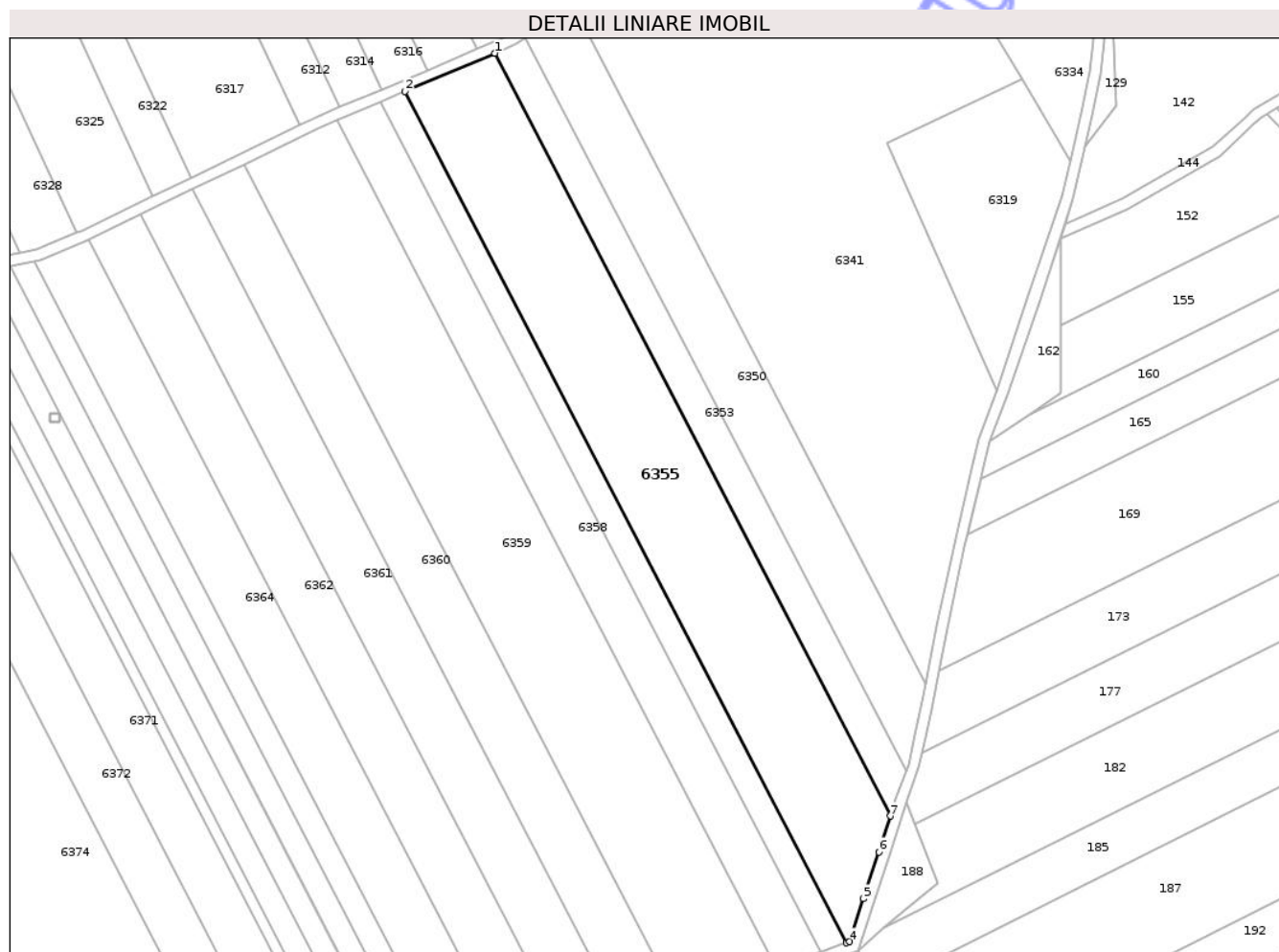
Inscrieri privind dezmembramentele dreptului de proprietate, drepturi reale de garanție și sarcini	Referințe
NU SUNT	

## Anexa Nr. 1 La Partea I

## Teren

Nr cadastral	Suprafața (mp)*	Observații / Referințe
	11.600	

\* Suprafața este determinată în planul de proiecție Stereo 70.



## Date referitoare la teren

Crt	Categorie folosință	Intra vilan	Suprafața (mp)	Tarla	Parcelă	Nr. topo	Observații / Referințe
1	arabil	NU	11.600	16	441/17/2	-	

## Lungime Segmente

1) Valorile lungimilor segmentelor sunt obținute din proiecție în plan.

Punct început	X / Y	Punct sfârșit	X / Y	Lungime segment (** (m)
1	445.997,509 526.014,063	2	445.965,0 526.000,246	35.324
2	445.965,0 526.000,246	3	446.124,61 525.692,481	346.691
3	446.124,61 525.692,481	4	446.125,832 525.692,908	1.295
4	446.125,832 525.692,908	5	446.130,746 525.708,397	16.25
5	446.130,746 525.708,397	6	446.136,404 525.725,367	17.888

Punct început	X / Y	Punct sfârșit	X / Y	Lungime segment (** (m)
6	446.136,404 525.725,367	7	446.140,529 525.738,289	13.564
7	446.140,529 525.738,289	1	445.997,509 526.014,063	310.654

\*\* Lungimile segmentelor sunt determinate în planul de proiecție Stereo 70 și sunt rotunjite la 1 milimetru.

\*\*\* Distanța dintre puncte este formată din segmente cumulate ce sunt mai mici decât valoarea 1 milimetru.

Neutilizabil în Circuitul Civil



**DATE DESPRE IMOBILUL NR. 6356**

Oficiul de Cadastru și Publicitate Imobiliară SIBIU  
Biroul de Cadastru și Publicitate Imobiliară Medias

**A. Partea I. Descrierea imobilului**

TEREN Extravilan

Adresa: Jud. Sibiu

Nr. Crt	Nr cadastral Nr. topografic	Suprafața* (mp)	Observații / Referințe
A1		10.000	Sector cadastral:21 Teren neimprejmuit;

**B. Partea II. Proprietari și acte**

Inscrieri privitoare la dreptul de proprietate și alte drepturi reale	Referințe
/	
Act Administrativ nr. 152019, din 26/03/2003 emis de CJPSDPAT SIBIU (titlu de proprietate);	
B1	A1
Intabulare, drept de PROPRIETATE, dobandit prin Reconstituire, cota actuala 1/1	
1) OLIMPIU ARMEAN, Proprietar decedat DEFUNCT:Da	

**C. Partea III. SARCINI .**

Inscrieri privind dezmembramintele dreptului de proprietate, drepturi reale de garanție și sarcini	Referințe
NU SUNT	

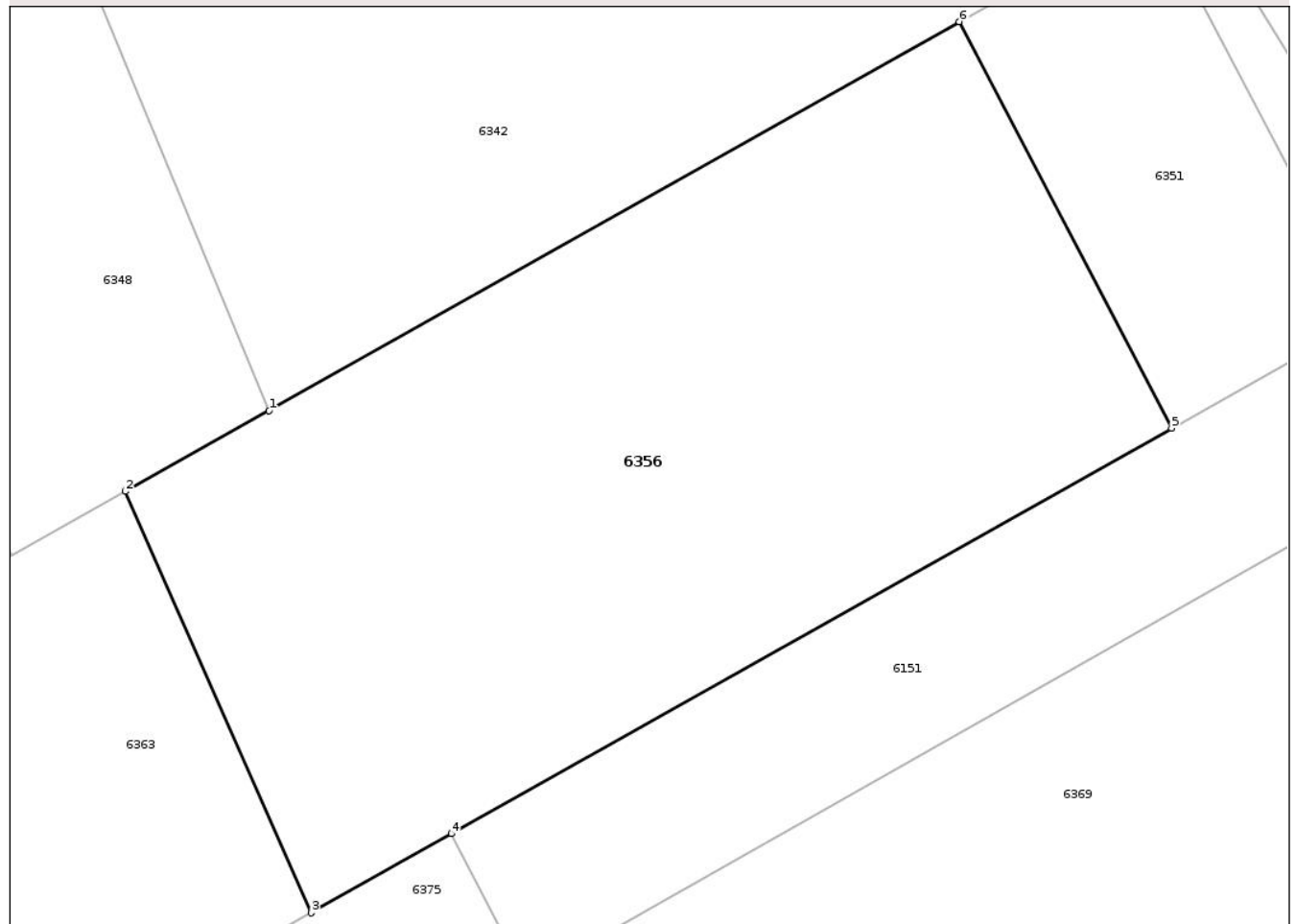
## Anexa Nr. 1 La Partea I

## Teren

Nr cadastral	Suprafața (mp)*	Observații / Referințe
	10.000	

\* Suprafața este determinată în planul de proiecție Stereo 70.

## DETALII LINIARE IMOBIL



## Date referitoare la teren

Crt	Categorie folosință	Intra vilan	Suprafața (mp)	Tarla	Parcelă	Nr. topo	Observații / Referințe
1	faneata	NU	10.000	16	451/7	-	

## Lungime Segmente

1) Valorile lungimilor segmentelor sunt obținute din proiecție în plan.

Punct început	X / Y	Punct sfârșit	X / Y	Lungime segment (** (m)
1	445.237,093 525.855,684	2	445.215,572 525.843,576	24.693
2	445.215,572 525.843,576	3	445.243,385 525.780,479	68.955
3	445.243,385 525.780,479	4	445.264,443 525.792,326	24.162
4	445.264,443 525.792,326	5	445.372,386 525.853,053	123.852
5	445.372,386 525.853,053	6	445.340,557 525.913,891	68.661

Punct început	X / Y	Punct sfârșit	X / Y	Lungime segment (** (m)
6	445.340,557 525.913,891	1	445.237,093 525.855,684	118.713

\*\* Lungimile segmentelor sunt determinate în planul de proiecție Stereo 70 și sunt rotunjite la 1 milimetru.

\*\*\* Distanța dintre puncte este formată din segmente cumulate ce sunt mai mici decât valoarea 1 milimetru.

Neutilizabil în Circuitul Civil



**DATE DESPRE IMOBILUL NR. 6357**

Oficiul de Cadastru și Publicitate Imobiliară SIBIU  
Biroul de Cadastru și Publicitate Imobiliară Medias

**A. Partea I. Descrierea imobilului**

TEREN Extravilan

Adresa: Jud. Sibiu

Nr. Crt	Nr cadastral Nr. topografic	Suprafața* (mp)	Observații / Referințe
A1		3.400	Sector cadastral:21 Teren neimprejmuit;

**B. Partea II. Proprietari și acte**

Inscrieri privitoare la dreptul de proprietate și alte drepturi reale	Referințe
/	
Act Administrativ nr. 380/19, din 11/09/1995 emis de CJPSDPAT SIBIU (+ Titlu de proprietate nr. 535/19/25.05.1998 și Titlu de proprietate nr. 749/19/03.09.1999 eliberat de CJPSDPAT SIBIU);	
B1	A1
Intabulare, drept de PROPRIETATE, dobândit prin Reconstituire, cota actuala 1/1	
1) POPA ANICA, LIPSĂ CNP	
2) SOLOMON MARIA, LIPSĂ CNP	
3) BELA SINICA, LIPSĂ CNP	
4) CĂLIN FIRUTA, LIPSĂ CNP	

**C. Partea III. SARCINI .**

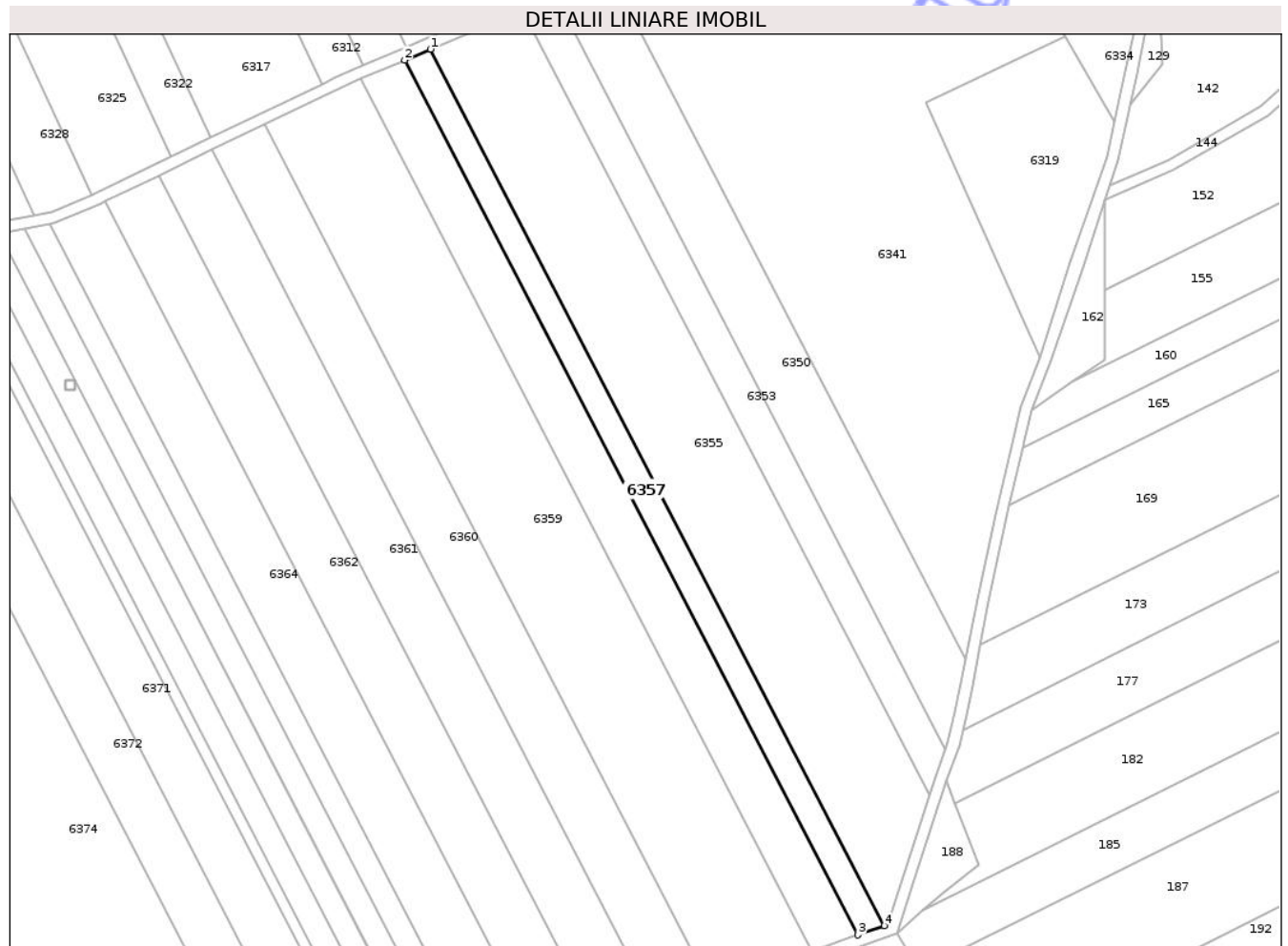
Inscrieri privind dezmembramintele dreptului de proprietate, drepturi reale de garanție și sarcini	Referințe
NU SUNT	

## Anexa Nr. 1 La Partea I

## Teren

Nr cadastral	Suprafața (mp)*	Observații / Referințe
	3.400	

\* Suprafața este determinată în planul de proiecție Stereo 70.



## Date referitoare la teren

Crt	Categorie folosință	Intra vilan	Suprafața (mp)	Tarla	Parcelă	Nr. topo	Observații / Referințe
1	arabil	NU	3.400	16	441/17/1	-	

## Lungime Segmente

1) Valorile lungimilor segmentelor sunt obținute din proiecție în plan.

Punct început	X / Y	Punct sfârșit	X / Y	Lungime segment (** (m)
1	445.965,0 526.000,246	2	445.955,939 525.996,395	9.845
2	445.955,939 525.996,395	3	446.115,247 525.689,213	346.034
3	446.115,247 525.689,213	4	446.124,61 525.692,481	9.917
4	446.124,61 525.692,481	1	445.965,0 526.000,246	346.691

\*\* Lungimile segmentelor sunt determinate în planul de proiecție Stereo 70 și sunt rotunjite la 1 milimetru.

\*\*\* Distanţa dintre puncte este formată din segmente cumulate ce sunt mai mici decât valoarea 1 milimetru.

Neutilizabil în Circuitul  
Civil



**DATE DESPRE IMOBILUL NR. 6358**

Oficiul de Cadastru și Publicitate Imobiliară SIBIU  
Biroul de Cadastru și Publicitate Imobiliară Medias

**A. Partea I. Descrierea imobilului**

TEREN Extravilan

Adresa: Jud. Sibiu

Nr. Crt	Nr cadastral Nr. topografic	Suprafața* (mp)	Observații / Referințe
A1		5.800	Sector cadastral:21 Teren neimprejmut;

**B. Partea II. Proprietari și acte**

Inscrieri privitoare la dreptul de proprietate și alte drepturi reale	Referințe
/	
Act Administrativ nr. 289/19, din 03/04/1997 emis de CJPSDPAT SIBIU (+ Titlu de proprietate nr. 780/19/23.03.2000 eliberat de CJPSDPAT SIBIU);	
B1	A1
Intabulare, drept de PROPRIETATE, dobandit prin Reconstituire, cota actuala 1/1	
1) VLAICU CONSTANTIN, LIPSĂ CNP	
2) VASILESCU LIVIU, LIPSĂ CNP	
3) AROLEANU MARIA, LIPSĂ CNP	
4) POPA AURELIA, LIPSĂ CNP	

**C. Partea III. SARCINI .**

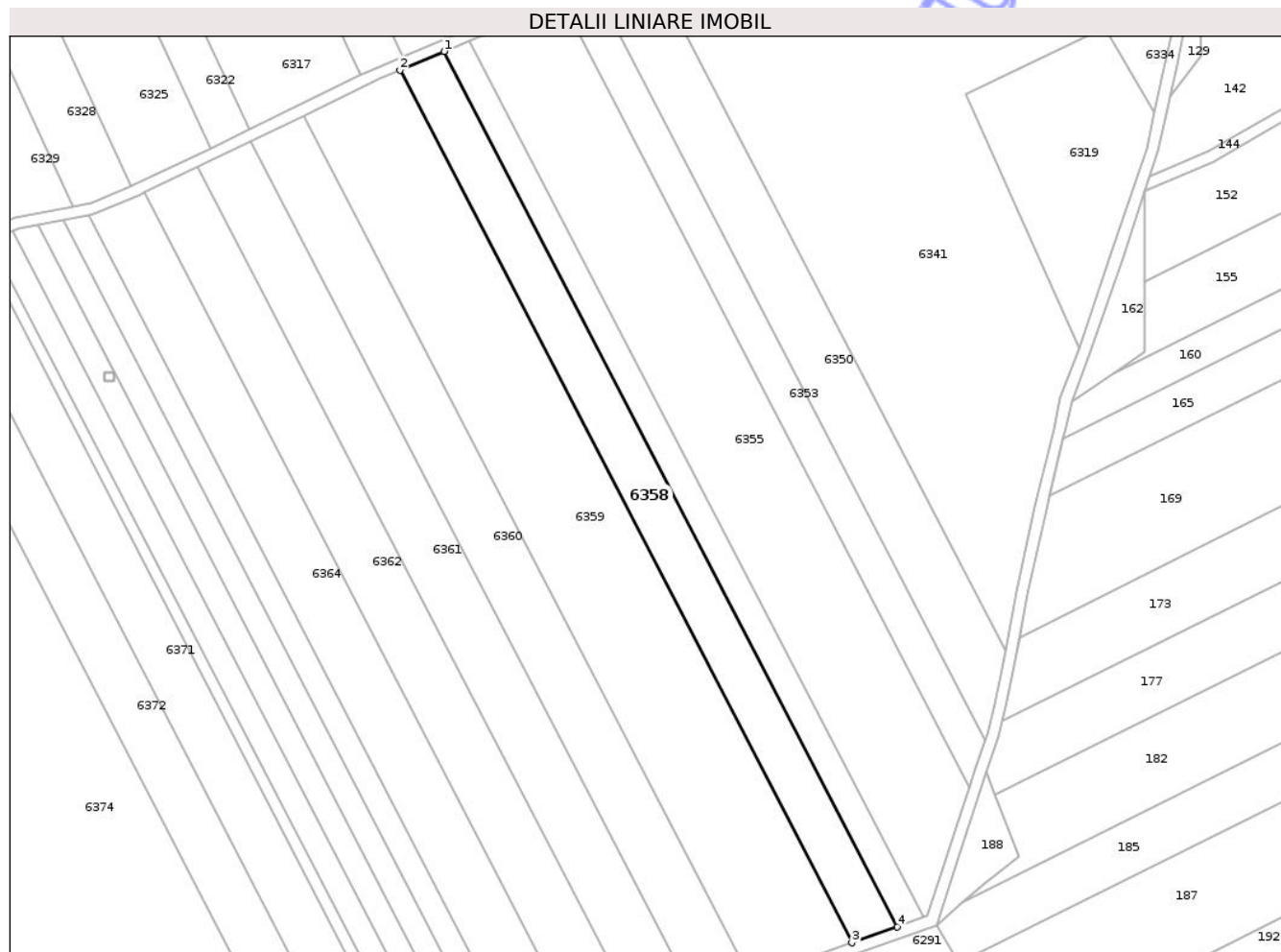
Inscrieri privind dezmembramentele dreptului de proprietate, drepturi reale de garanție și sarcini	Referințe
NU SUNT	

## Anexa Nr. 1 La Partea I

## Teren

Nr cadastral	Suprafața (mp)*	Observații / Referințe
	5.800	

\* Suprafața este determinată în planul de proiecție Stereo 70.



## Date referitoare la teren

Crt	Categorie folosință	Intravilan	Suprafața (mp)	Tarla	Parcelă	Nr. topo	Observații / Referințe
1	arabil	NU	5.800	16	441/16	-	

## Lungime Segmente

1) Valorile lungimilor segmentelor sunt obținute din proiecție în plan.

Punct început	X / Y	Punct sfârșit	X / Y	Lungime segment (** (m)
1	445.955,939 525.996,395	2	445.940,442 525.989,808	16.838
2	445.940,442 525.989,808	3	446.099,233 525.683,625	344.91
3	446.099,233 525.683,625	4	446.115,247 525.689,213	16.961
4	446.115,247 525.689,213	1	445.955,939 525.996,395	346.034

\*\* Lungimile segmentelor sunt determinate în planul de proiecție Stereo 70 și sunt rotunjite la 1 milimetru.

\*\*\* Distanţa dintre puncte este formată din segmente cumulate ce sunt mai mici decât valoarea 1 milimetru.

Neutilizabil în Circuitul  
Civil



**DATE DESPRE IMOBILUL NR. 6359**

Oficiul de Cadastru și Publicitate Imobiliară SIBIU  
Biroul de Cadastru și Publicitate Imobiliară Medias

**A. Partea I. Descrierea imobilului**

TEREN Extravilan

Adresa: Jud. Sibiu

Nr. Crt	Nr cadastral Nr. topografic	Suprafața* (mp)	Observații / Referințe
A1		12.800	Sector cadastral:21 Teren neimprejmuit;

**B. Partea II. Proprietari și acte**

Inscrieri privitoare la dreptul de proprietate și alte drepturi reale	Referințe
/	
Act Administrativ nr. 373/19, din 11/09/1995 emis de CJPSDPAT SIBIU (+ Titlu de proprietate nr. 507/19/21.04.1998 eliberat de CJPSDPAT SIBIU );	
B1	A1
Intabulare, drept de PROPRIETATE, dobandit prin Reconstituire, cota actuala 1/1 1) <b>ANDREICA VERGINA</b> , LIPSĂ CNP	

**C. Partea III. SARCINI .**

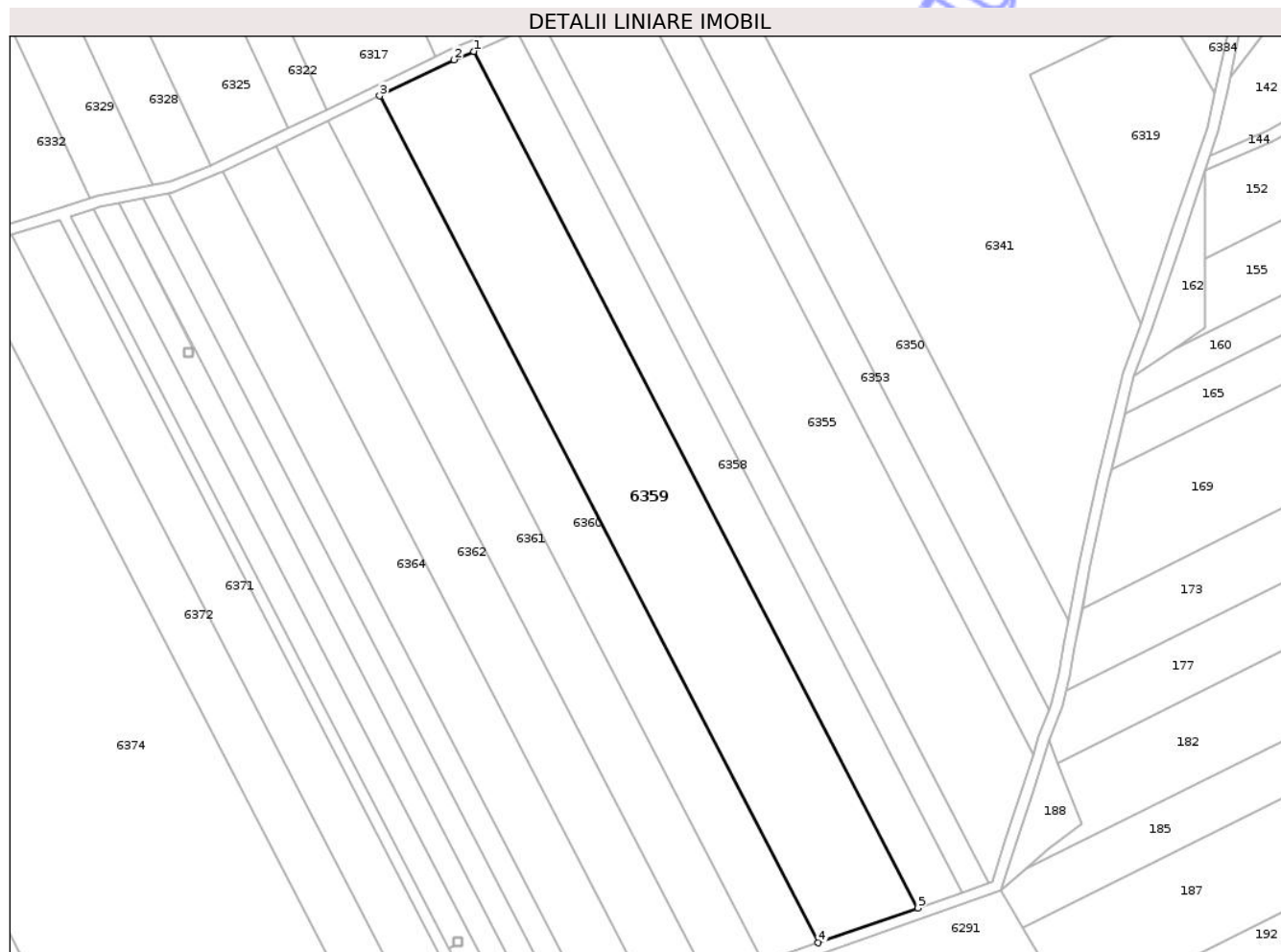
Inscrieri privind dezmembramintele dreptului de proprietate, drepturi reale de garanție și sarcini	Referințe
NU SUNT	

## Anexa Nr. 1 La Partea I

## Teren

Nr cadastral	Suprafața (mp)*	Observații / Referințe
	12.800	

\* Suprafața este determinată în planul de proiecție Stereo 70.



## Date referitoare la teren

Crt	Categorie folosință	Intra vilan	Suprafața (mp)	Tarla	Parcelă	Nr. topo	Observații / Referințe
1	arabil	NU	12.800	16	441/15	-	

## Lungime Segmente

1) Valorile lungimilor segmentelor sunt obținute din proiecție în plan.

Punct început	X / Y	Punct sfârșit	X / Y	Lungime segment (** (m)
1	445.940,442 525.989,808	2	445.933,331 525.986,786	7.727
2	445.933,331 525.986,786	3	445.906,669 525.973,895	29.615
3	445.906,669 525.973,895	4	446.063,647 525.671,205	340.974
4	446.063,647 525.671,205	5	446.099,233 525.683,625	37.691
5	446.099,233 525.683,625	1	445.940,442 525.989,808	344.91

\*\* Lungimile segmentelor sunt determinate în planul de proiecție Stereo 70 și sunt rotunjite la 1 milimetru.

\*\*\* Distanța dintre puncte este formată din segmente cumulate ce sunt mai mici decât valoarea 1 milimetru.

Neutilizabil în Circuitul  
Civil



**DATE DESPRE IMOBILUL NR. 6360**

Oficiul de Cadastru și Publicitate Imobiliară SIBIU  
Biroul de Cadastru și Publicitate Imobiliară Medias

**A. Partea I. Descrierea imobilului**

TEREN Extravilan

Adresa: Jud. Sibiu

Nr. Crt	Nr cadastral Nr. topografic	Suprafața* (mp)	Observații / Referințe
A1		7.000	Sector cadastral:21 Teren neimprejmuit;

**B. Partea II. Proprietari și acte**

Inscrieri privitoare la dreptul de proprietate și alte drepturi reale	Referințe
/	
Act Administrativ nr. 2377/19, din 04/03/2003 emis de CJPSDPAT SIBIU (titlu de proprietate);	
B1	A1
Intabulare, drept de PROPRIETATE, dobandit prin Reconstituire, cota actuala 1/1	
1) MOLDOVAN NICOLAE, LIPSĂ CNP	

**C. Partea III. SARCINI .**

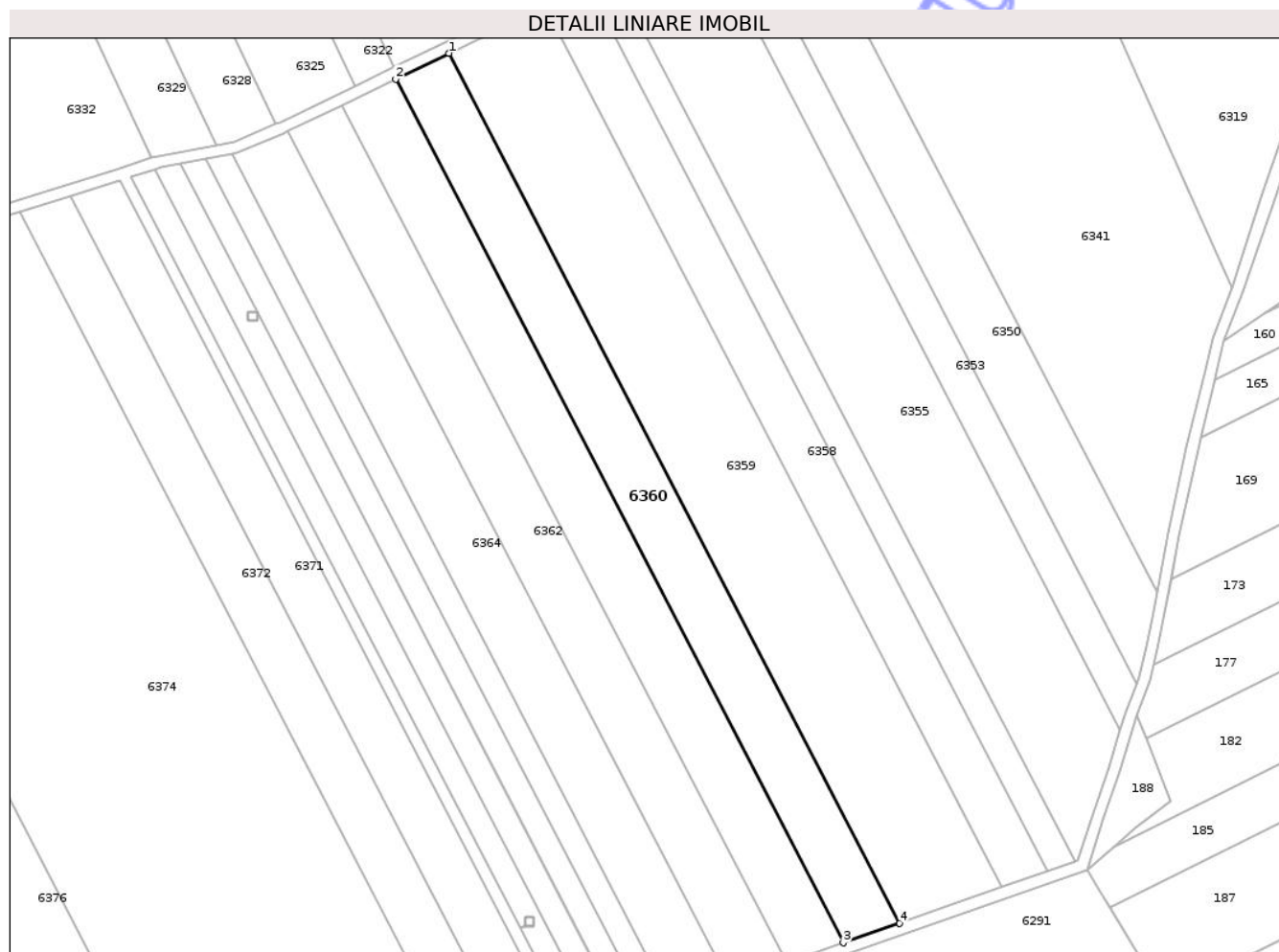
Inscrieri privind dezmembramintele dreptului de proprietate, drepturi reale de garanție și sarcini	Referințe
NU SUNT	

## Anexa Nr. 1 La Partea I

## Teren

Nr cadastral	Suprafața (mp)*	Observații / Referințe
	7.000	

\* Suprafața este determinată în planul de proiecție Stereo 70.



## Date referitoare la teren

Crt	Categorie folosință	Intra vilan	Suprafața (mp)	Tarla	Parcelă	Nr. topo	Observații / Referințe
1	arabil	NU	7.000	16	441/14	-	

## Lungime Segmente

1) Valorile lungimilor segmentelor sunt obținute din proiecție în plan.

Punct început	X / Y	Punct sfârșit	X / Y	Lungime segment (** (m)
1	445.906,669 525.973,895	2	445.888,114 525.964,924	20.609
2	445.888,114 525.964,924	3	446.043,997 525.664,347	338.594
3	446.043,997 525.664,347	4	446.063,647 525.671,205	20.813
4	446.063,647 525.671,205	1	445.906,669 525.973,895	340.974

\*\* Lungimile segmentelor sunt determinate în planul de proiecție Stereo 70 și sunt rotunjite la 1 milimetru.

\*\*\* Distanţa dintre puncte este formată din segmente cumulate ce sunt mai mici decât valoarea 1 milimetru.

Neutilizabil în Circuitul  
Civil



**DATE DESPRE IMOBILUL NR. 6361**

Oficiul de Cadastru și Publicitate Imobiliară SIBIU  
Biroul de Cadastru și Publicitate Imobiliară Medias

**A. Partea I. Descrierea imobilului**

TEREN Extravilan

Adresa: Jud. Sibiu

Nr. Crt	Nr cadastral Nr. topografic	Suprafața* (mp)	Observații / Referințe
A1		7.000	Sector cadastral:21 Teren neimprejmuit;

**B. Partea II. Proprietari și acte**

Inscrieri privitoare la dreptul de proprietate și alte drepturi reale	Referințe
/	
Act Administrativ nr. 366/19, din 08/09/1995 emis de CJPSDPAT SIBIU (+ Titlu de proprietate nr. 536/19/25.05.1998 și Titlu de proprietate 803/19 eliberat de CJPSDPAT SIBIU);	
B1	Intabulare, drept de PROPRIETATE, dobandit prin Reconstituire, cota actuala 1/1 1) SOLOMON IOAN, LIPSĂ CNP
Act Administrativ nr. 228/19, din 08/01/1997 emis de CJPSDPAT SIBIU (titlu de proprietate);	
B2	Intabulare, drept de PROPRIETATE, dobandit prin Reconstituire, cota actuala 1/1 1) POPOVICI MARIA, LIPSĂ CNP
Act Normativ nr. 7, din 13/03/1996 emis de PARLAMENTUL ROMÂNIEI;	
B3	Se notează suprapunerea reală a două acte de proprietate: Titlul de proprietate 366/19/08.01.1995 prin care s-a întabulat dreptul de proprietate în favoarea lui SOLOMON IOAN și Titlul de proprietate. 228/08.01.1997 prin care s-a întabulat dreptul de proprietate în favoarea lui POPOVICI MARIA

**C. Partea III. SARCINI .**

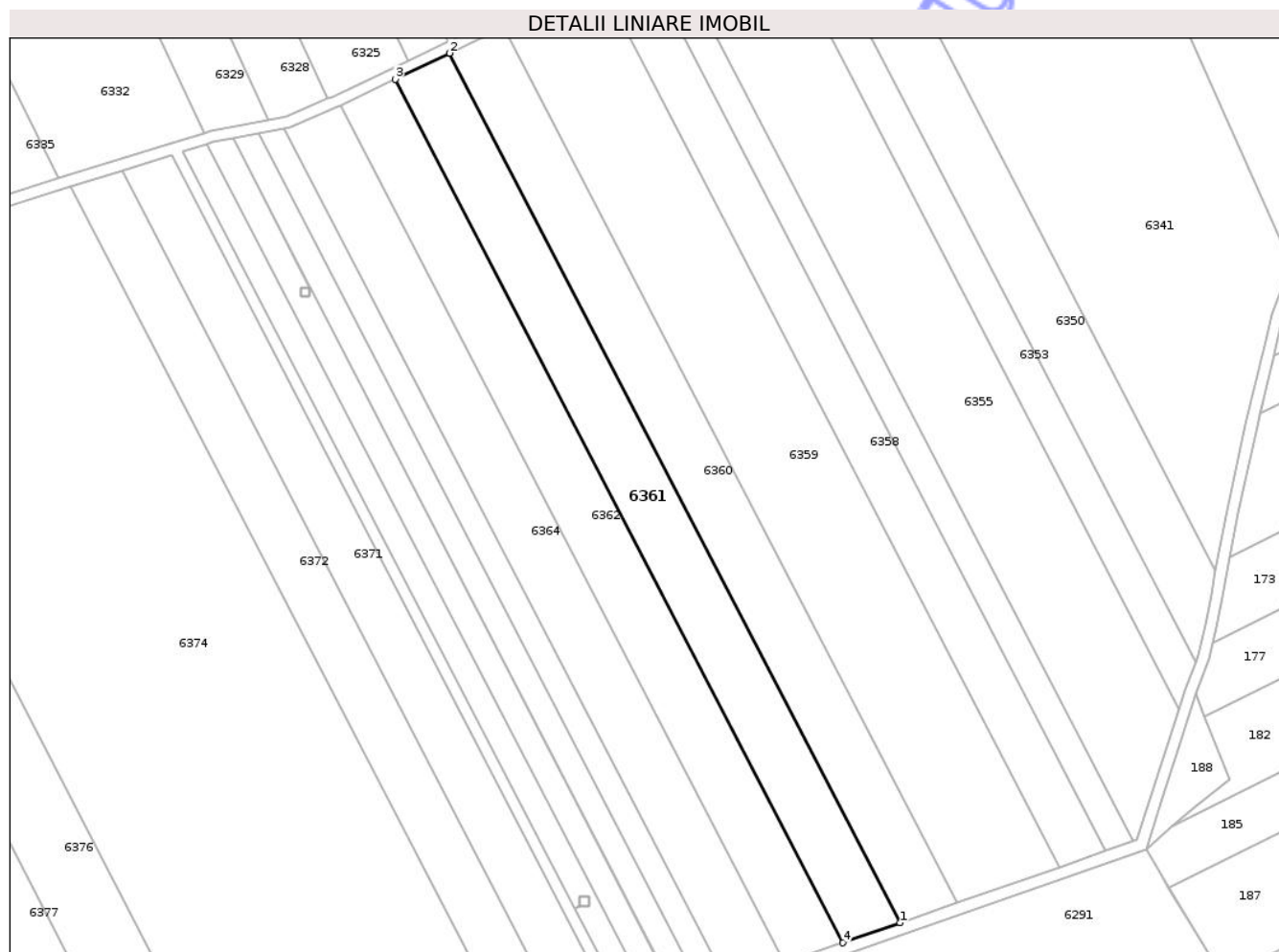
Inscrieri privind dezmembramintele dreptului de proprietate, drepturi reale de garanție și sarcini	Referințe
NU SUNT	

## Anexa Nr. 1 La Partea I

## Teren

Nr cadastral	Suprafața (mp)*	Observații / Referințe
	7.000	

\* Suprafața este determinată în planul de proiecție Stereo 70.



## Date referitoare la teren

Crt	Categorie folosință	Intra vilan	Suprafața (mp)	Tarla	Parcelă	Nr. topo	Observații / Referințe
1	arabil	NU	7.000	16	441/13	-	

## Lungime Segmente

1) Valorile lungimilor segmentelor sunt obținute din proiecție în plan.

Punct început	X / Y	Punct sfârșit	X / Y	Lungime segment (** (m)
1	446.043,997 525.664,347	2	445.888,114 525.964,924	338.594
2	445.888,114 525.964,924	3	445.869,428 525.955,889	20.755
3	445.869,428 525.955,889	4	446.024,207 525.657,441	336.197
4	446.024,207 525.657,441	1	446.043,997 525.664,347	20.96

\*\* Lungimile segmentelor sunt determinate în planul de proiecție Stereo 70 și sunt rotunjite la 1 milimetru.

\*\*\* Distanţa dintre puncte este formată din segmente cumulate ce sunt mai mici decât valoarea 1 milimetru.

Neutilizabil în Circuitul  
Civil





## DATE DESPRE IMOBILUL NR. 6362

Oficiul de Cadastru și Publicitate Imobiliară SIBIU  
Biroul de Cadastru și Publicitate Imobiliară Medias

## A. Partea I. Descrierea imobilului

TEREN Extravilan

Adresa: Jud. Sibiu

Nr. Crt	Nr cadastral Nr. topografic	Suprafața* (mp)	Observații / Referințe
A1		7.000	Sector cadastral:21 Teren neimprejmit;

## B. Partea II. Proprietari și acte

Inscrieri privitoare la dreptul de proprietate și alte drepturi reale	Referințe
/	
Act Administrativ nr. 581/19, din 04/08/1998 emis de CJPSDPAT SIBIU (titlu de proprietate);	
B1	A1
Intabulare, drept de PROPRIETATE, dobandit prin Reconstituire, cota actuala 1/1	
1) POPOVICI MARIA, LIPSĂ CNP	

## C. Partea III. SARCINI .

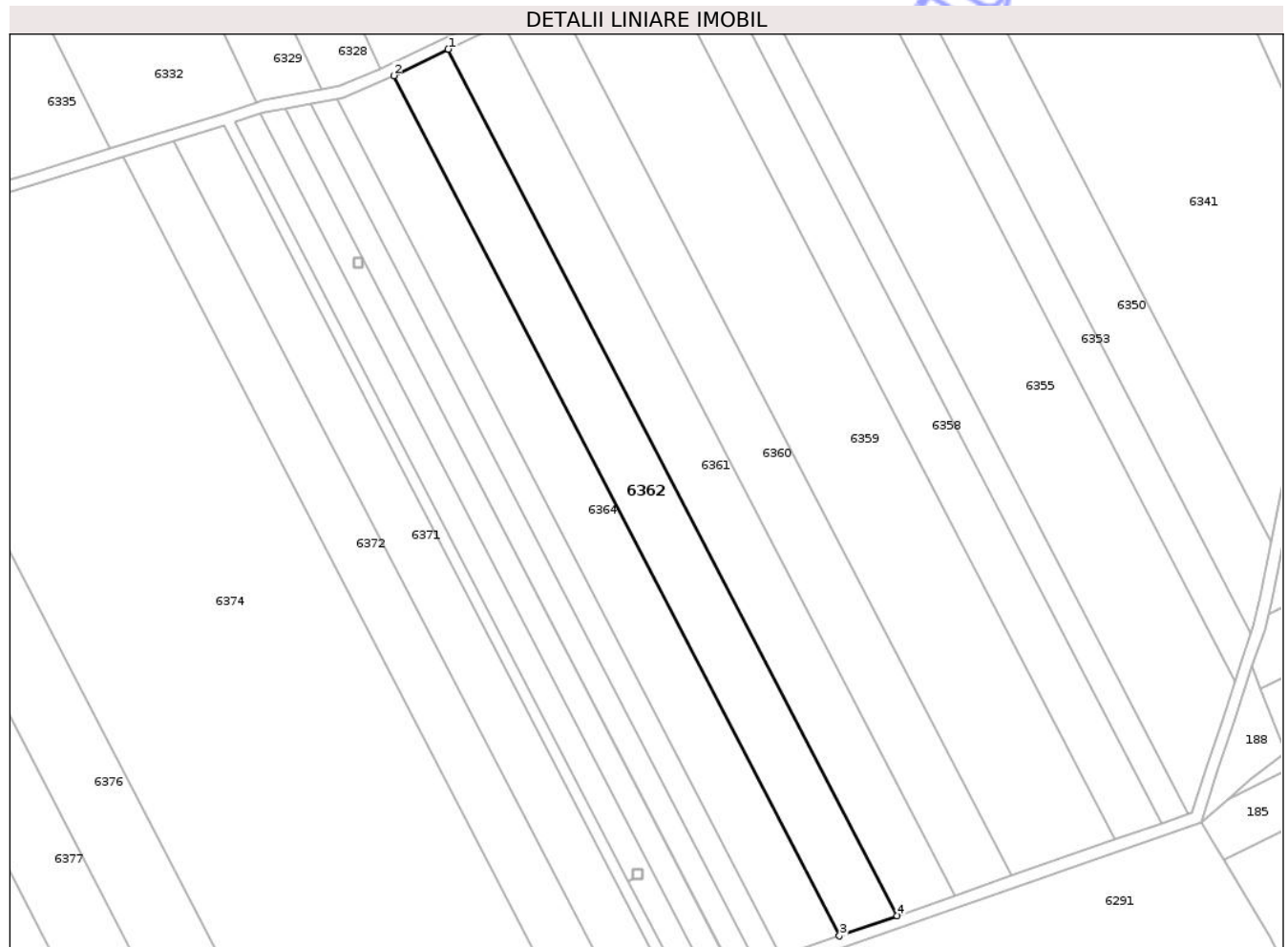
Inscrieri privind dezmembramintele dreptului de proprietate, drepturi reale de garanție și sarcini	Referințe
NU SUNT	

## Anexa Nr. 1 La Partea I

## Teren

Nr cadastral	Suprafața (mp)*	Observații / Referințe
	7.000	

\* Suprafața este determinată în planul de proiecție Stereo 70.



## Date referitoare la teren

Crt	Categorie folosință	Intra vilan	Suprafața (mp)	Tarla	Parcelă	Nr. topo	Observații / Referințe
1	arabil	NU	7.000	16	441/12	-	

## Lungime Segmente

1) Valorile lungimilor segmentelor sunt obținute din proiecție în plan.

Punct început	X / Y	Punct sfârșit	X / Y	Lungime segment (** (m)
1	445.869,428 525.955,889	2	445.850,608 525.946,79	20.904
2	445.850,608 525.946,79	3	446.004,276 525.650,485	333.782
3	446.004,276 525.650,485	4	446.024,207 525.657,441	21.111
4	446.024,207 525.657,441	1	445.869,428 525.955,889	336.197

\*\* Lungimile segmentelor sunt determinate în planul de proiecție Stereo 70 și sunt rotunjite la 1 milimetru.

\*\*\* Distanţa dintre puncte este formată din segmente cumulate ce sunt mai mici decât valoarea 1 milimetru.

Neutilizabil în Circuitul  
Civil



**DATE DESPRE IMOBILUL NR. 6363**

Oficiul de Cadastru și Publicitate Imobiliară SIBIU  
Biroul de Cadastru și Publicitate Imobiliară Medias

**A. Partea I. Descrierea imobilului**

TEREN Extravilan

Adresa: Jud. Sibiu

Nr. Crt	Nr cadastral Nr. topografic	Suprafața* (mp)	Observații / Referințe
A1		3.500	Sector cadastral:21 Teren neimprejmuit;

**B. Partea II. Proprietari și acte**

Inscrieri privitoare la dreptul de proprietate și alte drepturi reale	Referințe
/	
Act Administrativ nr. 152019, din 26/03/2003 emis de CJPSDPAT SIBIU (titlu de proprietate);	
B1	A1
Intabulare, drept de PROPRIETATE, dobandit prin Reconstituire, cota actuala 1/1	
1) OLIMPIU ARMEAN, Proprietar decedat DEFUNCT:Da	

**C. Partea III. SARCINI .**

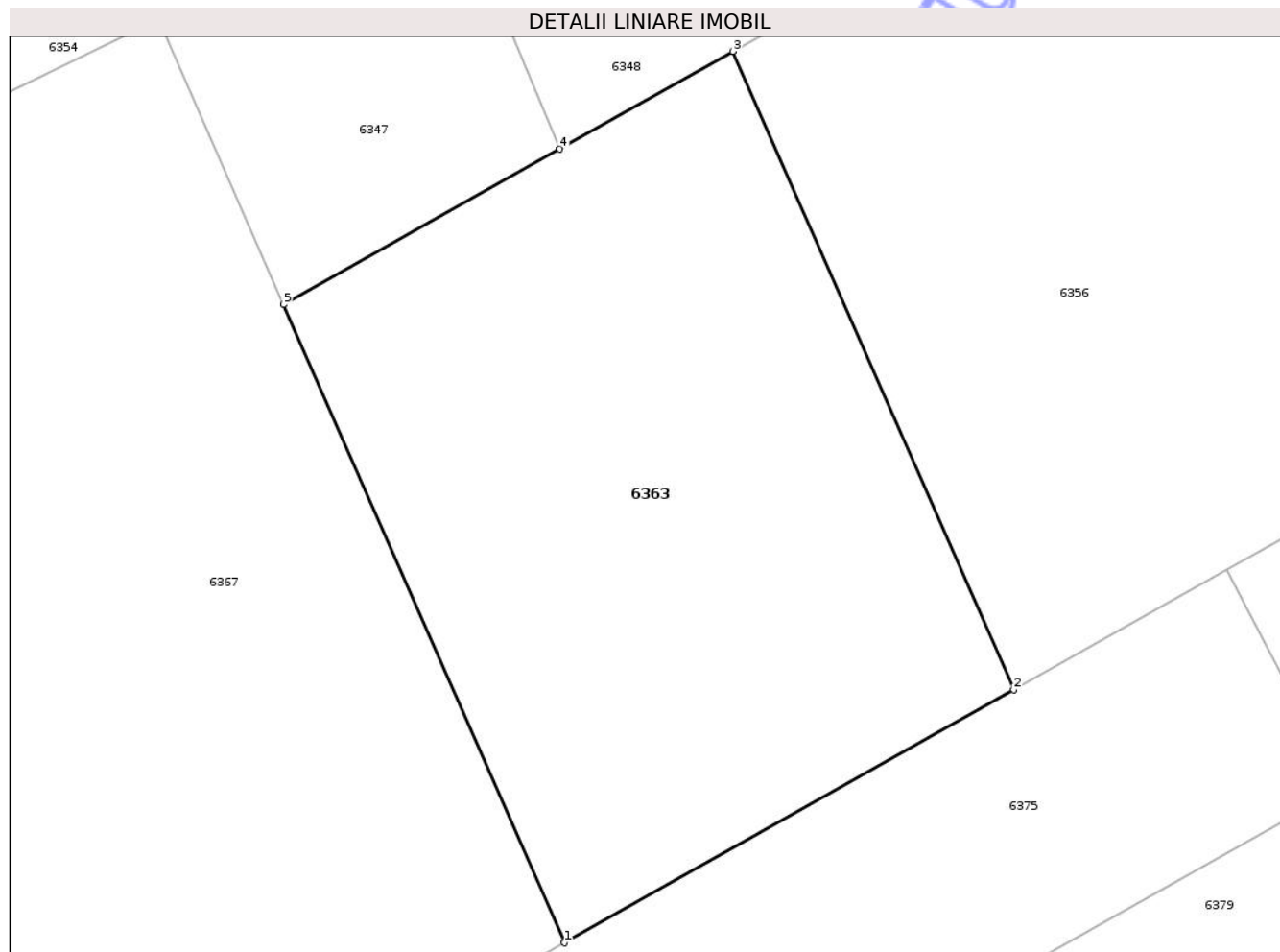
Inscrieri privind dezmembramintele dreptului de proprietate, drepturi reale de garanție și sarcini	Referințe
NU SUNT	

## Anexa Nr. 1 La Partea I

## Teren

Nr cadastral	Suprafața (mp)*	Observații / Referințe
	3.500	

\* Suprafața este determinată în planul de proiecție Stereo 70.



## Date referitoare la teren

Crt	Categorie folosință	Intra vilan	Suprafața (mp)	Tarla	Parcelă	Nr. topo	Observații / Referințe
1	arabil	NU	3.500	16	451/7/1	-	

## Lungime Segmente

1) Valorile lungimilor segmentelor sunt obținute din proiecție în plan.

Punct început	X / Y	Punct sfârșit	X / Y	Lungime segment (** (m)
1	445.198,938 525.755,473	2	445.243,385 525.780,479	50.999
2	445.243,385 525.780,479	3	445.215,572 525.843,576	68.955
3	445.215,572 525.843,576	4	445.198,447 525.833,942	19.649
4	445.198,447 525.833,942	5	445.171,124 525.818,571	31.35
5	445.171,124 525.818,571	1	445.198,938 525.755,473	68.955

\*\* Lungimile segmentelor sunt determinate în planul de proiecție Stereo 70 și sunt rotunjite la 1 milimetru.

\*\*\* Distanța dintre puncte este formată din segmente cumulate ce sunt mai mici decât valoarea 1 milimetru.

Neutilizabil în Circuitul  
Civil



**DATE DESPRE IMOBILUL NR. 6364**

Oficiul de Cadastru și Publicitate Imobiliară SIBIU  
Biroul de Cadastru și Publicitate Imobiliară Medias

**A. Partea I. Descrierea imobilului**

TEREN Extravilan

Adresa: Jud. Sibiu

Nr. Crt	Nr cadastral Nr. topografic	Suprafața* (mp)	Observații / Referințe
A1		7.000	Sector cadastral:21 Teren neimprejmuit;

**B. Partea II. Proprietari și acte**

Inscrieri privitoare la dreptul de proprietate și alte drepturi reale	Referințe
/	
Act Administrativ nr. 258/19, din 05/02/1997 emis de CJPSDPAT SIBIU (+ Titlu de proprietate nr. 463/19/08. 01.1998 eliberat de CJPSDPAT SIBIU);	
B1	A1
Intabulare, drept de PROPRIETATE, dobandit prin Reconstituire, cota actuala 1/1	
1) ȚETCU RADU, LIPSĂ CNP	
2) ȚETCU IOAN, LIPSĂ CNP	
3) ȚETCU VALER, LIPSĂ CNP	

**C. Partea III. SARCINI .**

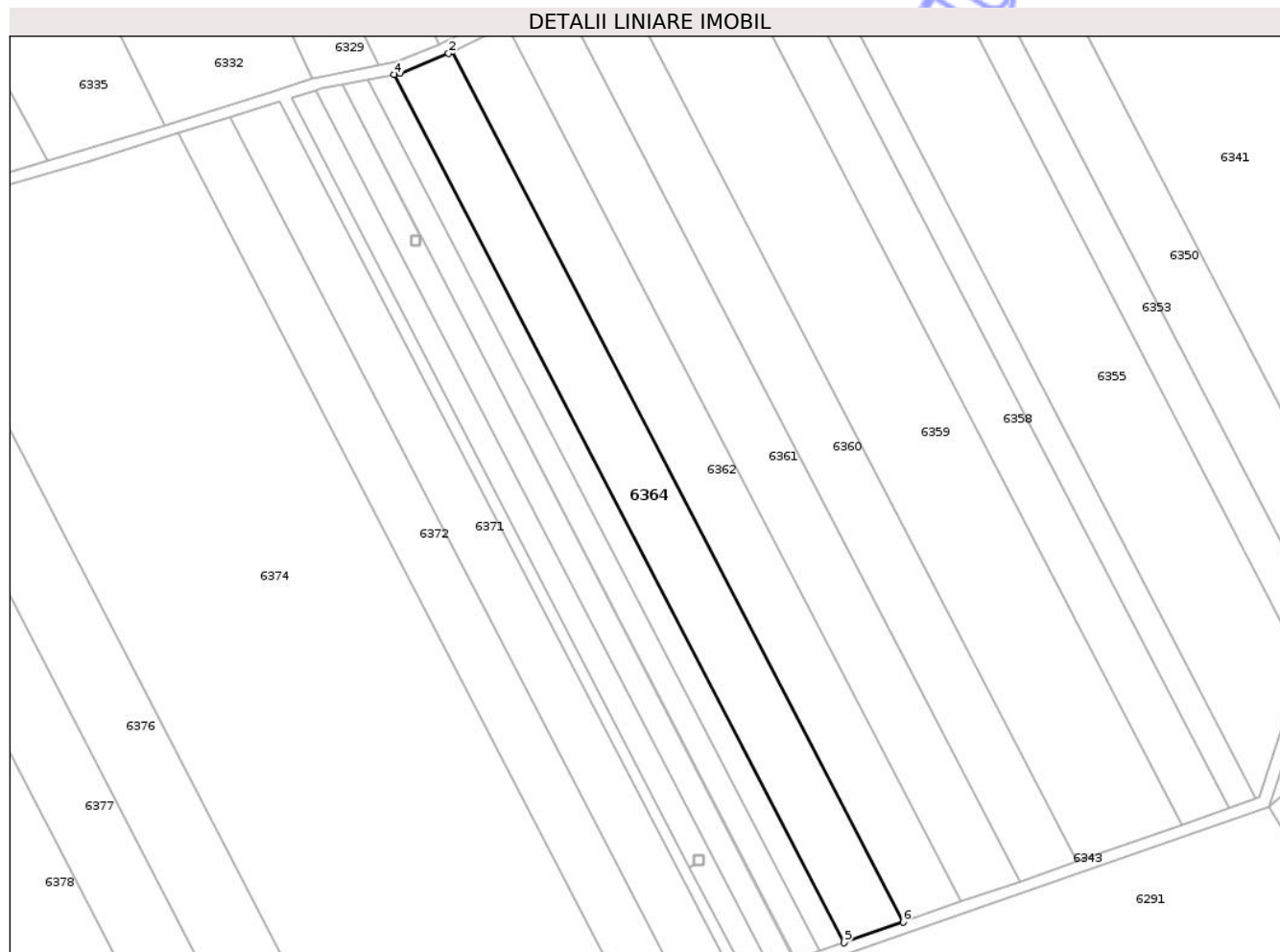
Inscrieri privind dezmembramintele dreptului de proprietate, drepturi reale de garanție și sarcini	Referințe
NU SUNT	

## Anexa Nr. 1 La Partea I

## Teren

Nr cadastral	Suprafața (mp)*	Observații / Referințe
	7.000	

\* Suprafața este determinată în planul de proiecție Stereo 70.



## Date referitoare la teren

Crt	Categorie folosință	Intra vilan	Suprafața (mp)	Tarla	Parcelă	Nr. topo	Observații / Referințe
1	arabil	NU	7.000	16	441/11	-	

## Lungime Segmente

1) Valorile lungimilor segmentelor sunt obținute din proiecție în plan.

Punct început	X / Y	Punct sfârșit	X / Y	Lungime segment (** (m)
1	445.850,608 525.946,79	2	445.849,44 525.946,225	1.298
2	445.849,44 525.946,225	3	445.833,007 525.939,334	17.819
3	445.833,007 525.939,334	4	445.831,0 525.938,95	2.043
4	445.831,0 525.938,95	5	445.984,23 525.643,489	332.832
5	445.984,23 525.643,489	6	446.004,276 525.650,485	21.232

Punct început	X / Y	Punct sfârșit	X / Y	Lungime segment (** (m)
6	446.004,276 525.650,485	1	445.850,608 525.946,79	333.782

\*\* Lungimile segmentelor sunt determinate în planul de proiecție Stereo 70 și sunt rotunjite la 1 milimetru.

\*\*\* Distanța dintre puncte este formată din segmente cumulate ce sunt mai mici decât valoarea 1 milimetru.

Neutilizabil în Circuitul Civil



**DATE DESPRE IMOBILUL NR. 6365**

Oficiul de Cadastru și Publicitate Imobiliară SIBIU  
Biroul de Cadastru și Publicitate Imobiliară Medias

**A. Partea I. Descrierea imobilului**

TEREN Extravilan

Adresa: Jud. Sibiu

Nr. Crt	Nr cadastral Nr. topografic	Suprafața* (mp)	Observații / Referințe
A1		2.900	Sector cadastral:21 Teren neimprejmuit;

**B. Partea II. Proprietari și acte**

Inscrieri privitoare la dreptul de proprietate și alte drepturi reale	Referințe
/	
Act Administrativ nr. 374/19, din 11/09/1995 emis de CJPSDPAT SIBIU (+ Titlu de proprietate nr. 513/19/28.04.1998 eliberat de CJPSDPAT SIBIU);	
B1	A1
Intabulare, drept de PROPRIETATE, dobandit prin Reconstituire, cota actuala 1/1	
1) ROTAR CORNEL, LIPSĂ CNP	
2) GOGĂ ANUȚA, LIPSĂ CNP	

**C. Partea III. SARCINI .**

Inscrieri privind dezmembramintele dreptului de proprietate, drepturi reale de garanție și sarcini	Referințe
NU SUNT	

## Anexa Nr. 1 La Partea I

## Teren

Nr cadastral	Suprafața (mp)*	Observații / Referințe
	2.900	

\* Suprafața este determinată în planul de proiecție Stereo 70.



## Date referitoare la teren

Crt	Categorie folosință	Intra vilan	Suprafața (mp)	Tarla	Parcelă	Nr. topo	Observații / Referințe
1	arabil	NU	2.900	16	441/10	-	

## Lungime Segmente

1) Valorile lungimilor segmentelor sunt obținute din proiecție în plan.

Punct început	X / Y	Punct sfârșit	X / Y	Lungime segment (** (m)
1	445.984,23 525.643,489	2	445.831,0 525.938,95	332.832
2	445.831,0 525.938,95	3	445.822,088 525.937,246	9.073
3	445.822,088 525.937,246	4	445.975,936 525.640,594	334.173
4	445.975,936 525.640,594	1	445.984,23 525.643,489	8.785

\*\* Lungimile segmentelor sunt determinate în planul de proiecție Stereo 70 și sunt rotunjite la 1 milimetru.

\*\*\* Distanţa dintre puncte este formată din segmente cumulate ce sunt mai mici decât valoarea 1 milimetru.

Neutilizabil în Circuitul  
Civil



**DATE DESPRE IMOBILUL NR. 6366**

Oficiul de Cadastru și Publicitate Imobiliară SIBIU  
Biroul de Cadastru și Publicitate Imobiliară Medias

**A. Partea I. Descrierea imobilului**

TEREN Extravilan

Adresa: Jud. Sibiu

Nr. Crt	Nr cadastral Nr. topografic	Suprafața* (mp)	Observații / Referințe
A1		2.900	Sector cadastral:21 Teren neimprejmuit;

**B. Partea II. Proprietari și acte**

Inscrieri privitoare la dreptul de proprietate și alte drepturi reale	Referințe
/	
Act Administrativ nr. 366/19, din 08/09/1998 emis de CJPSDPAT SIBIU (+ Titlu de proprietate nr. 536/19/25.05.1998 și Titlu de proprietate nr.803/19/07.03.2001 eliberat de CJPSDPAT SIBIU);	
B1	A1
Intabulare, drept de PROPRIETATE, dobandit prin Reconstituire, cota actuala 1/1 1) SOLOMON IOAN, LIPSĂ CNP	

**C. Partea III. SARCINI .**

Inscrieri privind dezmembramintele dreptului de proprietate, drepturi reale de garanție și sarcini	Referințe
NU SUNT	

## Anexa Nr. 1 La Partea I

## Teren

Nr cadastral	Suprafața (mp)*	Observații / Referințe
	2.900	

\* Suprafața este determinată în planul de proiecție Stereo 70.



## Date referitoare la teren

Crt	Categorie folosință	Intra vilan	Suprafața (mp)	Tarla	Parcelă	Nr. topo	Observații / Referințe
1	arabil	NU	2.900	16	441/9	-	

## Lungime Segmente

1) Valorile lungimilor segmentelor sunt obținute din proiecție în plan.

Punct început	X / Y	Punct sfârșit	X / Y	Lungime segment (** (m)
1	445.822,088 525.937,246	2	445.813,212 525.935,549	9.037
2	445.813,212 525.935,549	3	445.839,966 525.883,962	58.112
3	445.839,966 525.883,962	4	445.839,967 525.883,96	0.002
4	445.839,967 525.883,96	5	445.967,675 525.637,711	277.395
5	445.967,675 525.637,711	6	445.975,936 525.640,594	8.75

Punct început	X / Y	Punct sfârșit	X / Y	Lungime segment (** (m)
6	445.975,936 525.640,594	1	445.822,088 525.937,246	334.173

\*\* Lungimile segmentelor sunt determinate în planul de proiecție Stereo 70 și sunt rotunjite la 1 milimetru.

\*\*\* Distanța dintre puncte este formată din segmente cumulate ce sunt mai mici decât valoarea 1 milimetru.

Neutilizabil în Circuitul Civil



**DATE DESPRE IMOBILUL NR. 6367**

Oficiul de Cadastru și Publicitate Imobiliară SIBIU  
Biroul de Cadastru și Publicitate Imobiliară Medias

**A. Partea I. Descrierea imobilului**

TEREN Extravilan

Adresa: Jud. Sibiu

Nr. Crt	Nr cadastral Nr. topografic	Suprafața* (mp)	Observații / Referințe
A1		6.300	Sector cadastral:21 Teren neimprejmit;

**B. Partea II. Proprietari și acte**

Inscrieri privitoare la dreptul de proprietate și alte drepturi reale	Referințe
/	
Act Administrativ nr. 288/19, din 03/04/1997 emis de CJPSDPAT SIBIU (titlu de proprietate);	
B1	A1
Intabulare, drept de PROPRIETATE, dobandit prin Reconstituire, cota actuala 1/1	
1) VLAICU CONSTANTIN, LIPSĂ CNP	

**C. Partea III. SARCINI .**

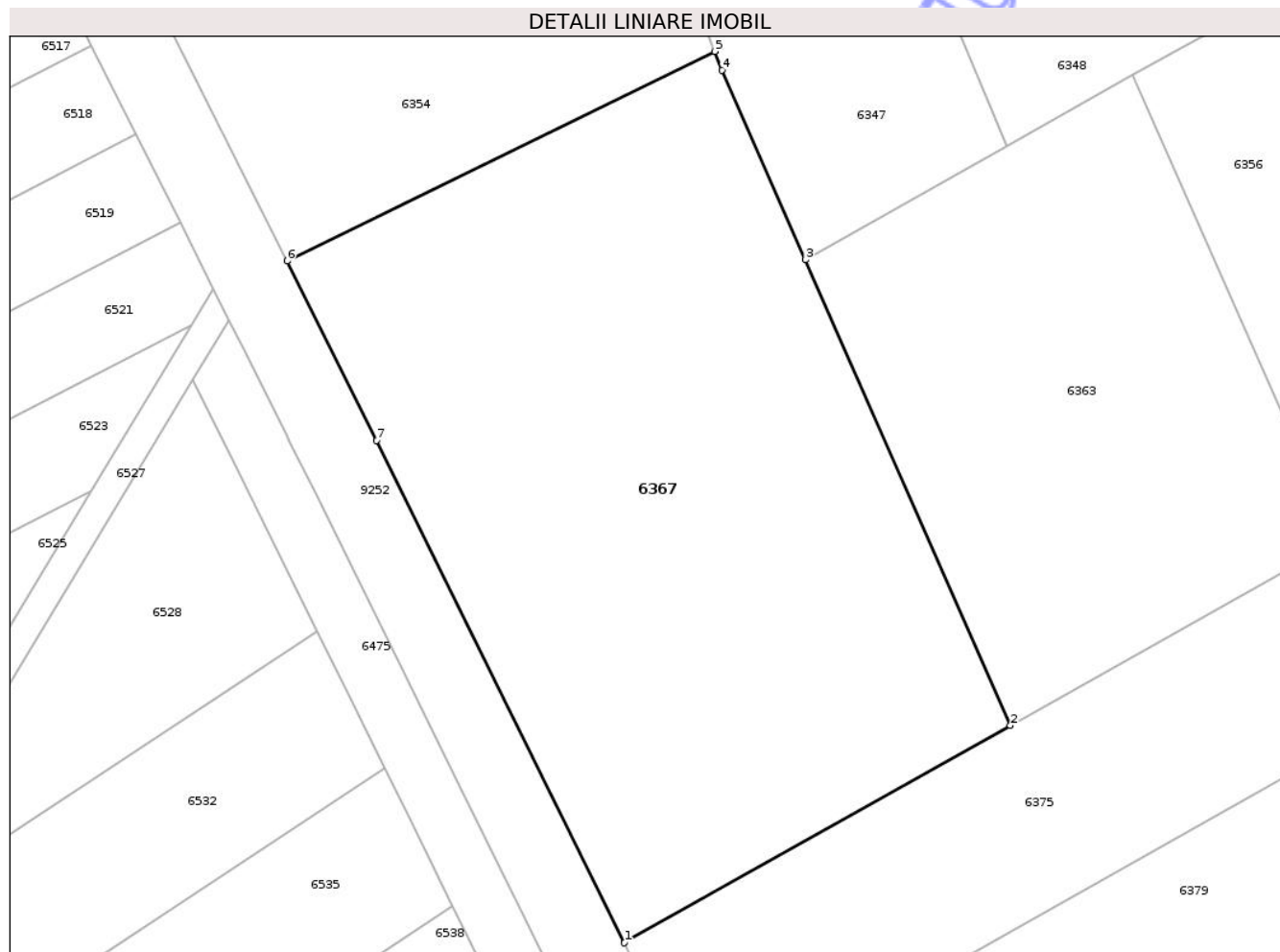
Inscrieri privind dezmembramintele dreptului de proprietate, drepturi reale de garanție și sarcini	Referințe
NU SUNT	

## Anexa Nr. 1 La Partea I

## Teren

Nr cadastral	Suprafața (mp)*	Observații / Referințe
	6.300	

\* Suprafața este determinată în planul de proiecție Stereo 70.



## Date referitoare la teren

Crt	Categorie folosință	Intra vilan	Suprafața (mp)	Tarla	Parcelă	Nr. topo	Observații / Referințe
1	arabil	NU	6.300	16	453/11	-	

## Lungime Segmente

1) Valorile lungimilor segmentelor sunt obținute din proiecție în plan.

Punct început	X / Y	Punct sfârșit	X / Y	Lungime segment (** (m)
1	445.146,58 525.726,018	2	445.198,938 525.755,473	60.075
2	445.198,938 525.755,473	3	445.171,124 525.818,571	68.955
3	445.171,124 525.818,571	4	445.159,795 525.844,272	28.088
4	445.159,795 525.844,272	5	445.158,81 525.846,818	2.73
5	445.158,81 525.846,818	6	445.100,797 525.818,396	64.601

Punct început	X / Y	Punct sfârșit	X / Y	Lungime segment (** (m)
6	445.100,797 525.818,396	7	445.112,98 525.794,09	27.189
7	445.112,98 525.794,09	1	445.146,58 525.726,018	75.913

\*\* Lungimile segmentelor sunt determinate în planul de proiecție Stereo 70 și sunt rotunjite la 1 milimetru.

\*\*\* Distanța dintre puncte este formată din segmente cumulate ce sunt mai mici decât valoarea 1 milimetru.

Neutilizabil în Circuitul Civil



**DATE DESPRE IMOBILUL NR. 6368**

Oficiul de Cadastru și Publicitate Imobiliară SIBIU  
Biroul de Cadastru și Publicitate Imobiliară Medias

**A. Partea I. Descrierea imobilului**

TEREN Extravilan

Adresa: Jud. Sibiu

Nr. Crt	Nr cadastral Nr. topografic	Suprafața* (mp)	Observații / Referințe
A1		2.900	Sector cadastral:21 Teren neimprejmuit;

**B. Partea II. Proprietari și acte**

Inscrieri privitoare la dreptul de proprietate și alte drepturi reale	Referințe
/	
Act Administrativ nr. 258/19, din 05/02/1997 emis de CJPSDPAT SIBIU (titlu de proprietate);	
B1	A1
Intabulare, drept de PROPRIETATE, dobandit prin Reconstituire, cota actuala 1/1	
1) ȚETCU IOAN, LIPSĂ CNP	
2) ȚETCU RADU, LIPSĂ CNP	
3) ȚETCU VALER, LIPSĂ CNP	

**C. Partea III. SARCINI .**

Inscrieri privind dezmembramintele dreptului de proprietate, drepturi reale de garanție și sarcini	Referințe
NU SUNT	

## Anexa Nr. 1 La Partea I

## Teren

Nr cadastral	Suprafața (mp)*	Observații / Referințe
	2.900	

\* Suprafața este determinată în planul de proiecție Stereo 70.



## Date referitoare la teren

Crt	Categorie folosință	Intra vilan	Suprafața (mp)	Tarla	Parcelă	Nr. topo	Observații / Referințe
1	arabil	NU	2.900	16	441/8	-	

## Lungime Segmente

1) Valorile lungimilor segmentelor sunt obținute din proiecție în plan.

Punct început	X / Y	Punct sfârșit	X / Y	Lungime segment (** (m)
1	445.839,967 525.883,96	2	445.839,847 525.883,898	0.136
2	445.839,847 525.883,898	3	445.839,847 525.880,78	3.118
3	445.839,847 525.880,78	4	445.836,727 525.880,78	3.12
4	445.836,727 525.880,78	5	445.836,727 525.883,9	3.12
5	445.836,727 525.883,9	6	445.839,847 525.883,9	3.12

Punct început	X / Y	Punct sfârșit	X / Y	Lungime segment (** (m)
6	445.839,847 525.883,9	7	445.839,966 525.883,962	0.134
7	445.839,966 525.883,962	8	445.813,212 525.935,549	58.112
8	445.813,212 525.935,549	9	445.806,416 525.934,25	6.919
9	445.806,416 525.934,25	10	445.804,417 525.933,62	2.096
10	445.804,417 525.933,62	11	445.957,943 525.637,588	333.475
11	445.957,943 525.637,588	12	445.967,348 525.637,597	9.405
12	445.967,348 525.637,597	13	445.967,675 525.637,711	0.346
13	445.967,675 525.637,711	1	445.839,967 525.883,96	277.395

\*\* Lungimile segmentelor sunt determinate în planul de proiecție Stereo 70 și sunt rotunjite la 1 milimetru.

\*\*\* Distanța dintre puncte este formată din segmente cumulate ce sunt mai mici decât valoarea 1 milimetru.





## DATE DESPRE IMOBILUL NR. 6369

Oficiul de Cadastru și Publicitate Imobiliară SIBIU  
Biroul de Cadastru și Publicitate Imobiliară Medias

## A. Partea I. Descrierea imobilului

TEREN Extravilan

Adresa: Jud. Sibiu

Nr. Crt	Nr cadastral Nr. topografic	Suprafața* (mp)	Observații / Referințe
A1		8.700	Sector cadastral:21 Teren neimprejmuit;

## B. Partea II. Proprietari și acte

Inscrieri privitoare la dreptul de proprietate și alte drepturi reale	Referințe
/	
Act Administrativ nr. 457/19, din 08/01/1998 emis de CJPSDPAT SIBIU (titlu de proprietate);	
B1	A1
Intabulare, drept de PROPRIETATE, dobandit prin Reconstituire, cota actuala 1/1	
1) MOLDOVAN NICOLAE, LIPSĂ CNP	

## C. Partea III. SARCINI .

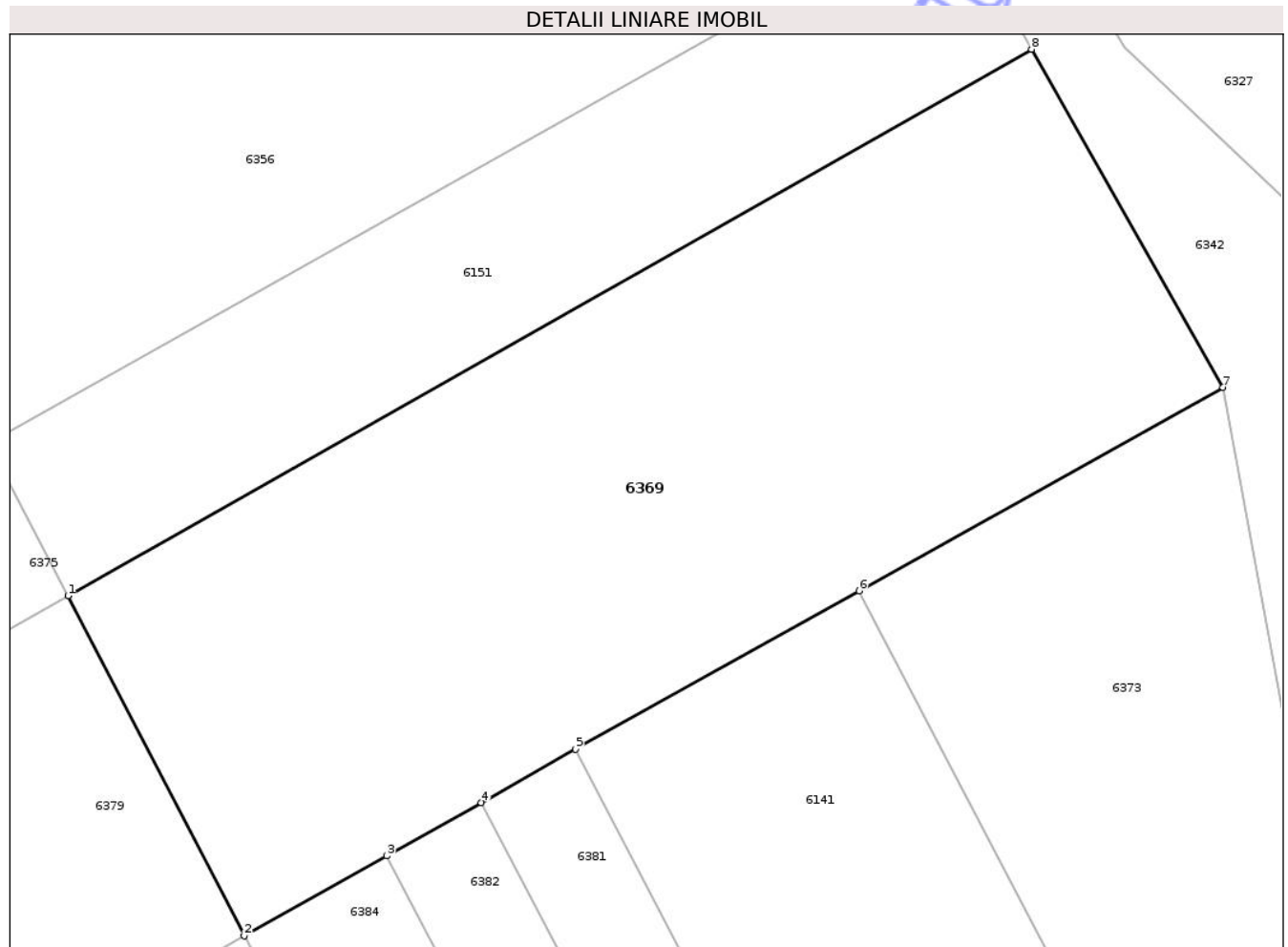
Inscrieri privind dezmembramintele dreptului de proprietate, drepturi reale de garanție și sarcini	Referințe
NU SUNT	

## Anexa Nr. 1 La Partea I

## Teren

Nr cadastral	Suprafața (mp)*	Observații / Referințe
	8.700	

\* Suprafața este determinată în planul de proiecție Stereo 70.



## Date referitoare la teren

Crt	Categorie folosință	Intra vilan	Suprafața (mp)	Tarla	Parcelă	Nr. topo	Observații / Referințe
1	faneata	NU	8.700	16	451/5	-	

## Lungime Segmente

1) Valorile lungimilor segmentelor sunt obținute din proiecție în plan.

Punct început	X / Y	Punct sfârșit	X / Y	Lungime segment (** (m)
1	445.275,677 525.770,686	2	445.300,788 525.722,312	54.503
2	445.300,788 525.722,312	3	445.321,033 525.733,702	23.229
3	445.321,033 525.733,702	4	445.334,507 525.741,282	15.46
4	445.334,507 525.741,282	5	445.347,964 525.748,853	15.44
5	445.347,964 525.748,853	6	445.388,312 525.771,397	46.219

Punct început	X / Y	Punct sfârșit	X / Y	Lungime segment (** (m)
6	445.388,312 525.771,397	7	445.440,14 525.800,354	59.369
7	445.440,14 525.800,354	8	445.412,871 525.848,437	55.277
8	445.412,871 525.848,437	1	445.275,677 525.770,686	157.694

\*\* Lungimile segmentelor sunt determinate în planul de proiecție Stereo 70 și sunt rotunjite la 1 milimetru.

\*\*\* Distanța dintre puncte este formată din segmente cumulate ce sunt mai mici decât valoarea 1 milimetru.

Neutilizabil în Circuitul Civil





## DATE DESPRE IMOBILUL NR. 6426

Oficiul de Cadastru și Publicitate Imobiliară SIBIU  
 Biroul de Cadastru și Publicitate Imobiliară Medias

## A. Partea I. Descrierea imobilului

TEREN Extravilan

Adresa: Jud. Sibiu

Nr. Crt	Nr cadastral Nr. topografic	Suprafața* (mp)	Observații / Referințe
A1		2.142	Sector cadastral:20 Teren neimprejmuț; Diferența de suprafață se regăsește la ID 6434

## B. Partea II. Proprietari și acte

Inscrieri privitoare la dreptul de proprietate și alte drepturi reale		Referințe
/		
Act Administrativ nr. 467/19, din 08/01/1998 emis de CJPSDPAT SIBIU (titlu de proprietate);		
B1	Intabulare, drept de PROPRIETATE, dobandit prin Reconstituire, cota actuala 1/1 1) DĂRLOȘAN IONEL, LIPSĂ CNP	A1

## C. Partea III. SARCINI .

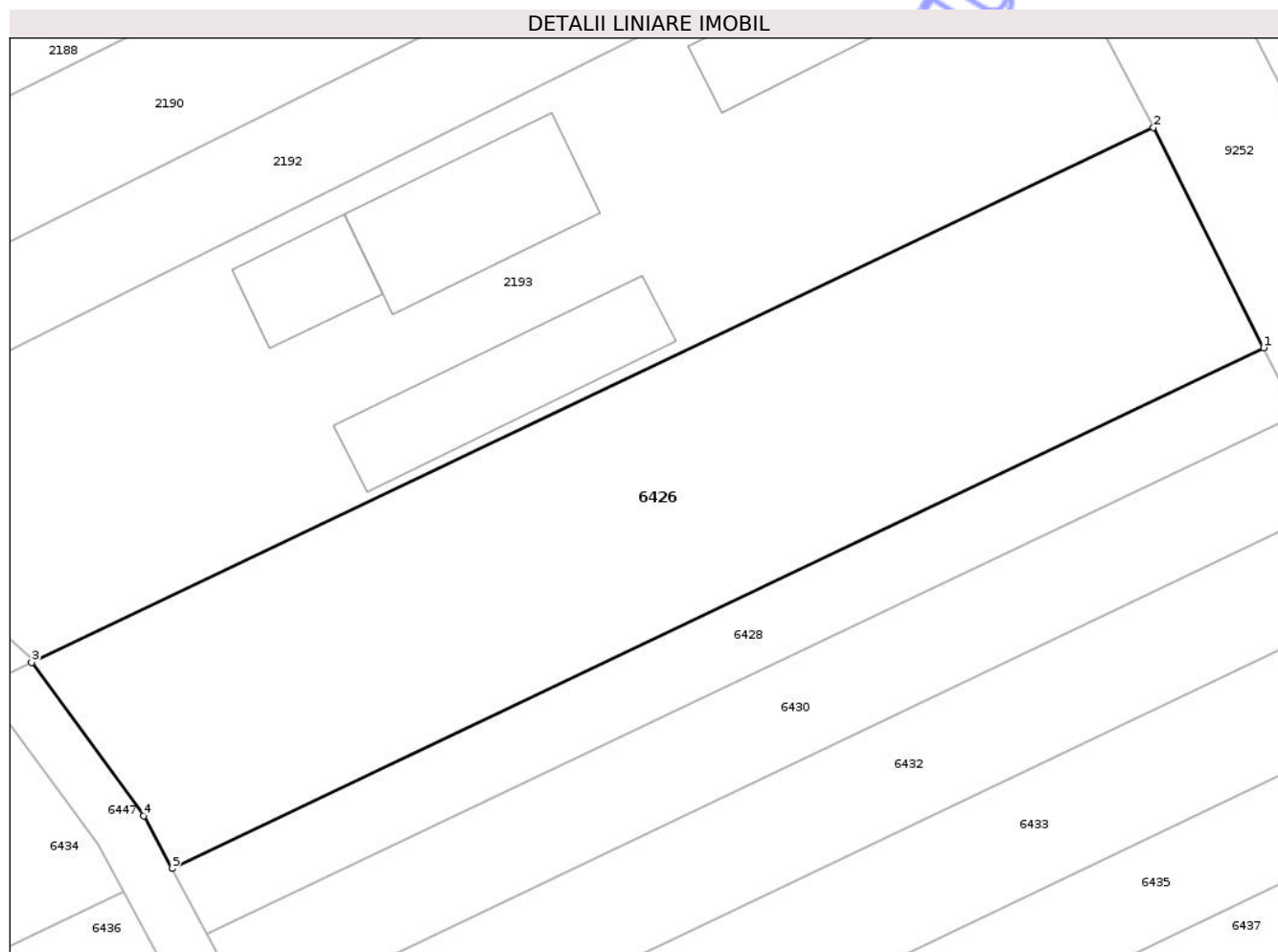
Inscrieri privind dezmembramintele dreptului de proprietate, drepturi reale de garanție și sarcini	Referințe
NU SUNT	

## Anexa Nr. 1 La Partea I

## Teren

Nr cadastral	Suprafața (mp)*	Observații / Referințe
	2.142	Diferența de suprafață se regăsește la ID 6434

\* Suprafața este determinată în planul de proiecție Stereo 70.



## Date referitoare la teren

Crt	Categorie folosință	Intra vilan	Suprafața (mp)	Tarla	Parcelă	Nr. topo	Observații / Referințe
1	arabil	NU	2.142	17	468/1/13/1	-	

## Lungime Segmente

1) Valorile lungimilor segmentelor sunt obținute din proiecție în plan.

Punct început	X / Y	Punct sfârșit	X / Y	Lungime segment (** (m)
1	444.878,111 526.236,637	2	444.868,804 526.255,202	20.767
2	444.868,804 526.255,202	3	444.774,154 526.210,09	104.85
3	444.774,154 526.210,09	4	444.783,614 526.197,183	16.002
4	444.783,614 526.197,183	5	444.785,992 526.192,731	5.047
5	444.785,992 526.192,731	1	444.878,111 526.236,637	102.047

\*\* Lungimile segmentelor sunt determinate în planul de proiecție Stereo 70 și sunt rotunjite la 1 milimetru.

\*\*\* Distanța dintre puncte este formată din segmente cumulate ce sunt mai mici decât valoarea 1 milimetru.

Neutilizabil în Circuitul  
Civil



**DATE DESPRE IMOBILUL NR. 6428**

Oficiul de Cadastru și Publicitate Imobiliară SIBIU  
Biroul de Cadastru și Publicitate Imobiliară Medias

**A. Partea I. Descrierea imobilului**

TEREN Extravilan

Adresa: Jud. Sibiu

Nr. Crt	Nr cadastral Nr. topografic	Suprafața* (mp)	Observații / Referințe
A1		639	Sector cadastral:20 Teren neimprejmuit;

**B. Partea II. Proprietari și acte**

Inscrieri privitoare la dreptul de proprietate și alte drepturi reale	Referințe
/	
Act Normativ nr. 7, din 13/03/1996 emis de PARLAMENTUL ROMÂNIEI (art.13 alin.15);	
B1	Inscrierea provizorie, drept de PROPRIETATE, dobandit prin Lege, cota actuala 1/1
1) COMUNA BAZNA, CIF:4307050, Proprietar Neidentificat	

**C. Partea III. SARCINI .**

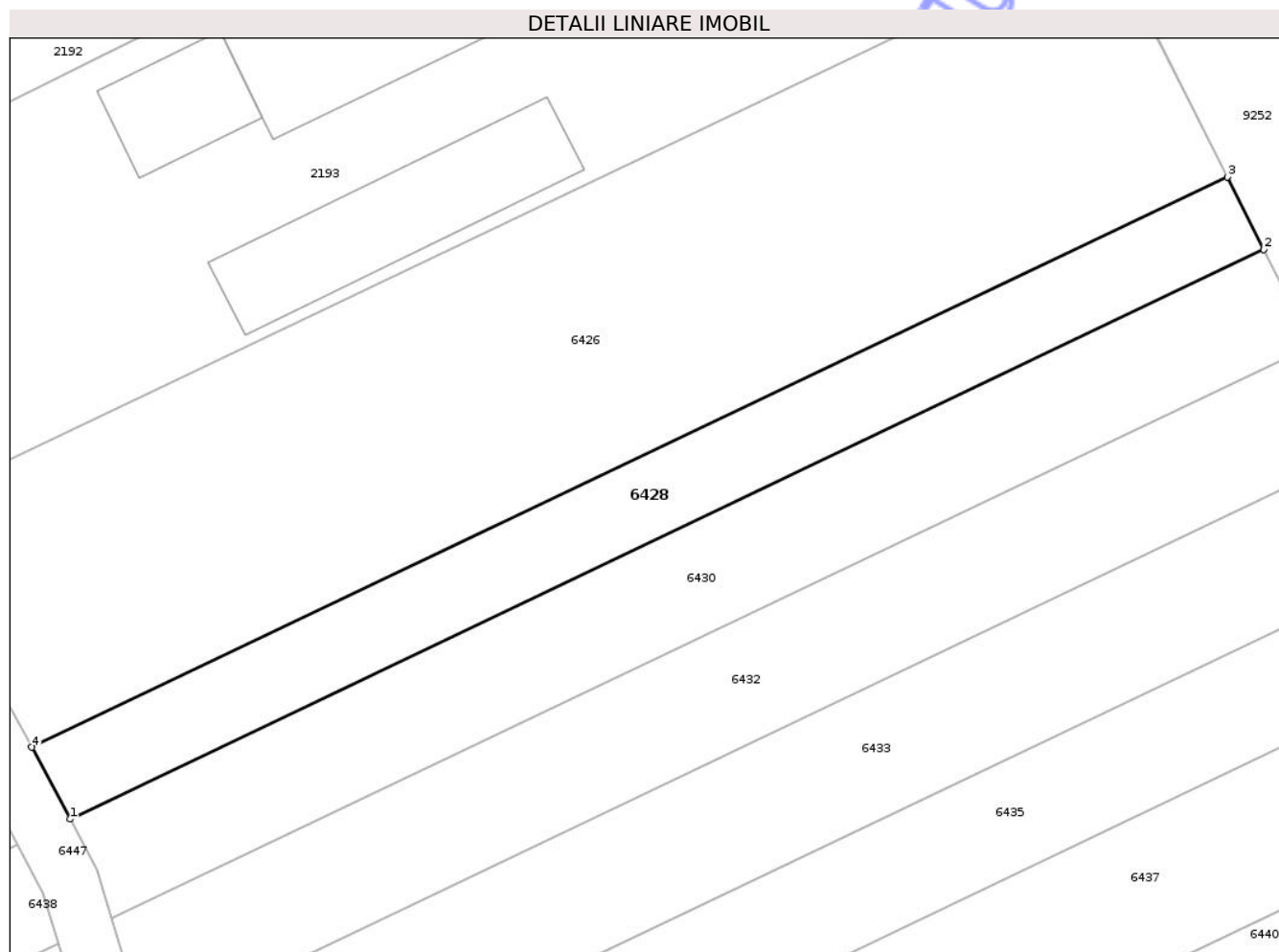
Inscrieri privind dezmembramintele dreptului de proprietate, drepturi reale de garanție și sarcini	Referințe
NU SUNT	

## Anexa Nr. 1 La Partea I

## Teren

Nr cadastral	Suprafața (mp)*	Observații / Referințe
	639	

\* Suprafața este determinată în planul de proiecție Stereo 70.



## Date referitoare la teren

Crt	Categorie folosință	Intra vilan	Suprafața (mp)	Tarla	Parcelă	Nr. topo	Observații / Referințe
1	arabil	NU	639	17	468/1/14/1	-	

## Lungime Segmente

1) Valorile lungimilor segmentelor sunt obținute din proiecție în plan.

Punct început	X / Y	Punct sfârșit	X / Y	Lungime segment (** (m)
1	444.788,946 526.187,201	2	444.880,918 526.231,037	101.885
2	444.880,918 526.231,037	3	444.878,111 526.236,637	6.264
3	444.878,111 526.236,637	4	444.785,992 526.192,731	102.047
4	444.785,992 526.192,731	1	444.788,946 526.187,201	6.27

\*\* Lungimile segmentelor sunt determinate în planul de proiecție Stereo 70 și sunt rotunjite la 1 milimetru.

\*\*\* Distanţa dintre puncte este formată din segmente cumulate ce sunt mai mici decât valoarea 1 milimetru.

Neutilizabil în Circuitul  
Civil



**DATE DESPRE IMOBILUL NR. 6430**

Oficiul de Cadastru și Publicitate Imobiliară SIBIU  
Biroul de Cadastru și Publicitate Imobiliară Medias

**A. Partea I. Descrierea imobilului**

TEREN Extravilan

Adresa: Jud. Sibiu

Nr. Crt	Nr cadastral Nr. topografic	Suprafața* (mp)	Observații / Referințe
A1		844	Sector cadastral:20 Teren neimprejmuit; Diferența de suprafață se regăsește la ID 6438

**B. Partea II. Proprietari și acte**

Inscrieri privitoare la dreptul de proprietate și alte drepturi reale		Referințe
/		
Act Administrativ nr. 487/19, din 25/03/1998 emis de CJPSDPAT SIBIU (Parcela se regăsește și în TP 411/19);		
B1	Intabulare, drept de PROPRIETATE, dobândit prin Reconstituire, cota actuala 1/1 1) CORFAR VASILE, LIPSĂ CNP	A1

**C. Partea III. SARCINI .**

Inscrieri privind dezmembramintele dreptului de proprietate, drepturi reale de garanție și sarcini	Referințe
NU SUNT	

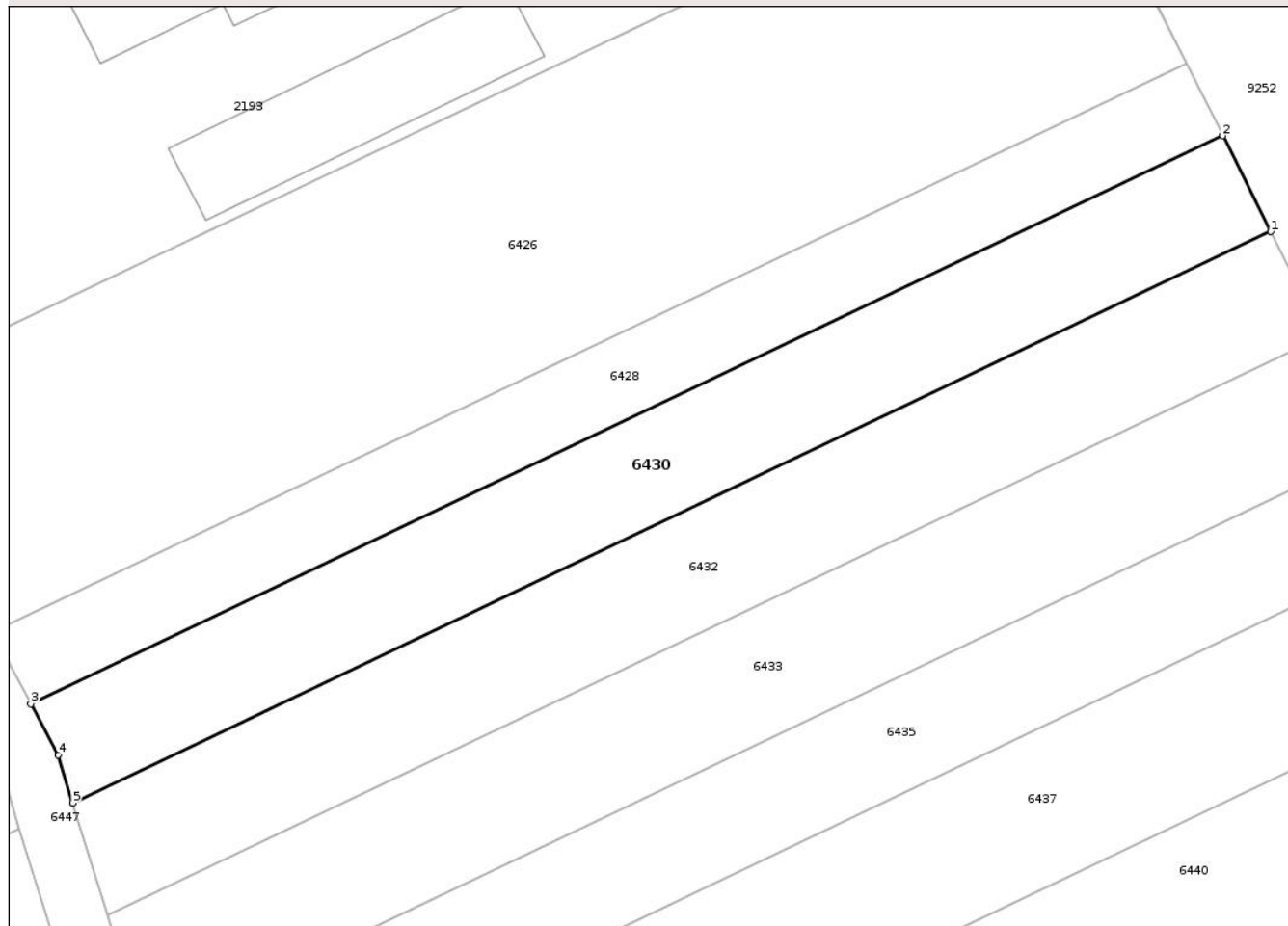
## Anexa Nr. 1 La Partea I

## Teren

Nr cadastral	Suprafața (mp)*	Observații / Referințe
	844	Diferența de suprafață se regăsește la ID 6438

\* Suprafața este determinată în planul de proiecție Stereo 70.

## DETALII LINIARE IMOBIL



## Date referitoare la teren

Crt	Categorie folosință	Intra vilan	Suprafața (mp)	Tarla	Parcelă	Nr. topo	Observații / Referințe
1	arabil	NU	844	17	468/1/15/1	-	

## Lungime Segmente

1) Valorile lungimilor segmentelor sunt obținute din proiecție în plan.

Punct început	X / Y	Punct sfârșit	X / Y	Lungime segment (** (m)
1	444.884,629 526.223,637	2	444.880,918 526.231,037	8.278
2	444.880,918 526.231,037	3	444.788,946 526.187,201	101.885
3	444.788,946 526.187,201	4	444.791,049 526.183,266	4.461
4	444.791,049 526.183,266	5	444.792,18 526.179,574	3.862
5	444.792,18 526.179,574	1	444.884,629 526.223,637	102.413

\*\* Lungimile segmentelor sunt determinate în planul de proiecție Stereo 70 și sunt rotunjite la 1 milimetru.

\*\*\* Distanța dintre puncte este formată din segmente cumulate ce sunt mai mici decât valoarea 1 milimetru.

Neutilizabil în Circuitul  
Civil





## DATE DESPRE IMOBILUL NR. 6432

Oficiul de Cadastru și Publicitate Imobiliară SIBIU  
Biroul de Cadastru și Publicitate Imobiliară Medias

## A. Partea I. Descrierea imobilului

TEREN Extravilan

Adresa: Jud. Sibiu

Nr. Crt	Nr cadastral Nr. topografic	Suprafața* (mp)	Observații / Referințe
A1		928	Sector cadastral:20 Teren neimprejmuit; Diferența de suprafață se regăsește la ID 6439

## B. Partea II. Proprietari și acte

Inscrieri privitoare la dreptul de proprietate și alte drepturi reale		Referințe
/		
Act Administrativ nr. 353/19, din 07/09/1995 emis de CJPSDPAT SIBIU (Parcela se regăsește și în TP 532/19);		
B1	Intabulare, drept de PROPRIETATE, dobândit prin Reconstituire, cota actuala 1/1 1) POPOVICI IOAN, LIPSĂ CNP	A1

## C. Partea III. SARCINI .

Inscrieri privind dezmembramintele dreptului de proprietate, drepturi reale de garanție și sarcini	Referințe
NU SUNT	

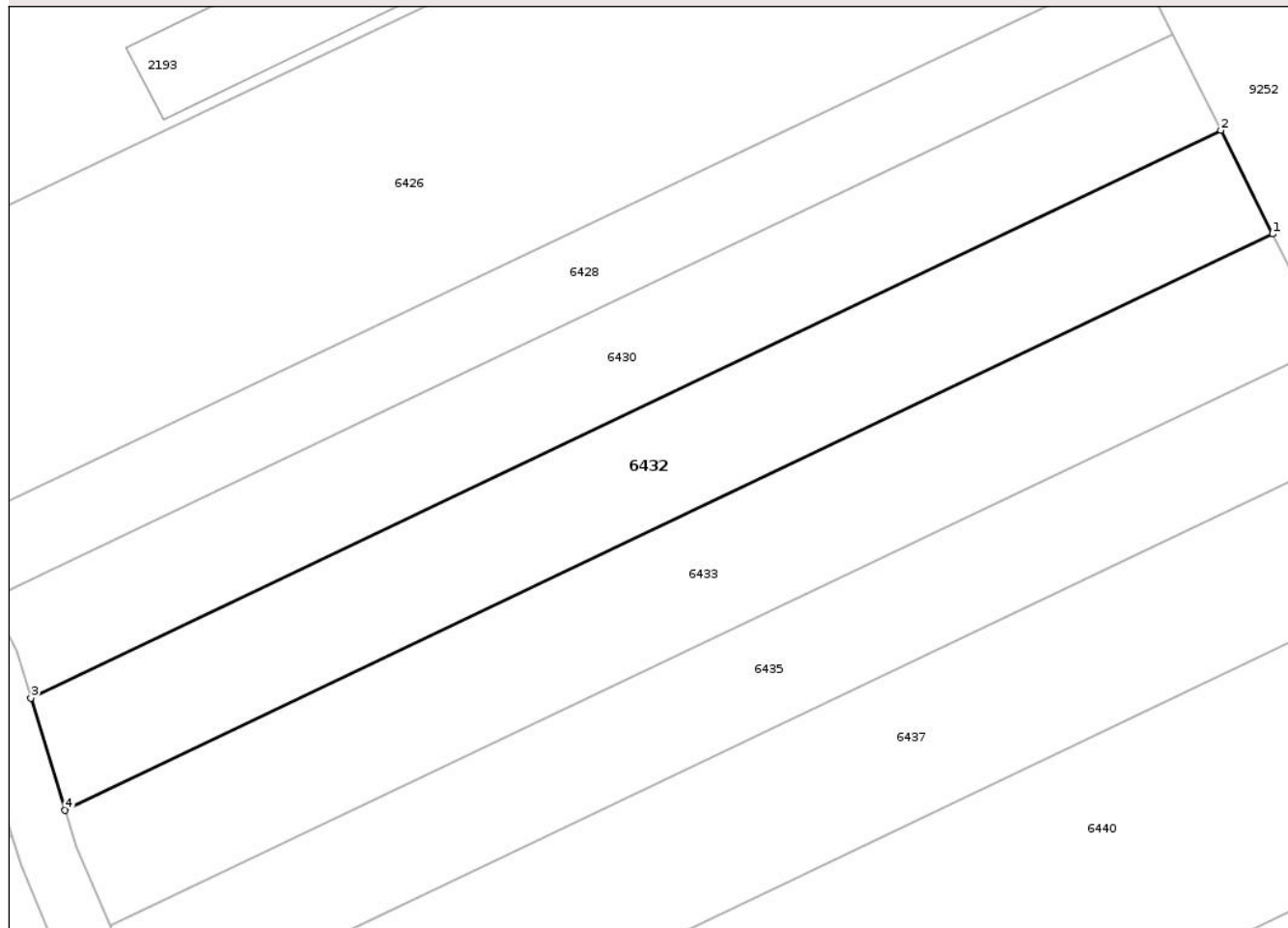
## Anexa Nr. 1 La Partea I

## Teren

Nr cadastral	Suprafața (mp)*	Observații / Referințe
	928	Diferența de suprafață se regăsește la ID 6439

\* Suprafața este determinată în planul de proiecție Stereo 70.

## DETALII LINIARE IMOBIL



## Date referitoare la teren

Crt	Categorie folosință	Intra vilan	Suprafața (mp)	Tarla	Parcelă	Nr. topo	Observații / Referințe
1	arabil	NU	928	17	468/1/16/1	-	

## Lungime Segmente

1) Valorile lungimilor segmentelor sunt obținute din proiecție în plan.

Punct început	X / Y	Punct sfârșit	X / Y	Lungime segment (** (m)
1	444.888,662 526.215,592	2	444.884,629 526.223,637	9.0
2	444.884,629 526.223,637	3	444.792,18 526.179,574	102.413
3	444.792,18 526.179,574	4	444.794,843 526.170,876	9.097
4	444.794,843 526.170,876	1	444.888,662 526.215,592	103.93

\*\* Lungimile segmentelor sunt determinate în planul de proiecție Stereo 70 și sunt rotunjite la 1 milimetru.

\*\*\* Distanţa dintre puncte este formată din segmente cumulate ce sunt mai mici decât valoarea 1 milimetru.

Neutilizabil în Circuitul  
Civil





## DATE DESPRE IMOBILUL NR. 6433

Oficiul de Cadastru și Publicitate Imobiliară SIBIU  
Biroul de Cadastru și Publicitate Imobiliară Medias

## A. Partea I. Descrierea imobilului

TEREN Extravilan

Adresa: Jud. Sibiu

Nr. Crt	Nr cadastral Nr. topografic	Suprafața* (mp)	Observații / Referințe
A1		1.004	Sector cadastral:20 Teren neimprejmuit; Diferența de suprafață se regăsește la ID 6441

## B. Partea II. Proprietari și acte

Inscrieri privitoare la dreptul de proprietate și alte drepturi reale		Referințe
/		
Act Administrativ nr. 379/19, din 11/09/1995 emis de CJPSDPAT SIBIU (Parcela se regăsește și în TP 523/19);		
B1	Intabulare, drept de PROPRIETATE, dobândit prin Reconstituire, cota actuala 1/1 1) POPA IOAN, LIPSĂ CNP 2) POPA DUMITRU, LIPSĂ CNP 3) BĂNCEU AURELIA, LIPSĂ CNP 4) POPA CONSTANTIN, LIPSĂ CNP	A1

## C. Partea III. SARCINI .

Inscrieri privind dezmembramintele dreptului de proprietate, drepturi reale de garanție și sarcini	Referințe
NU SUNT	

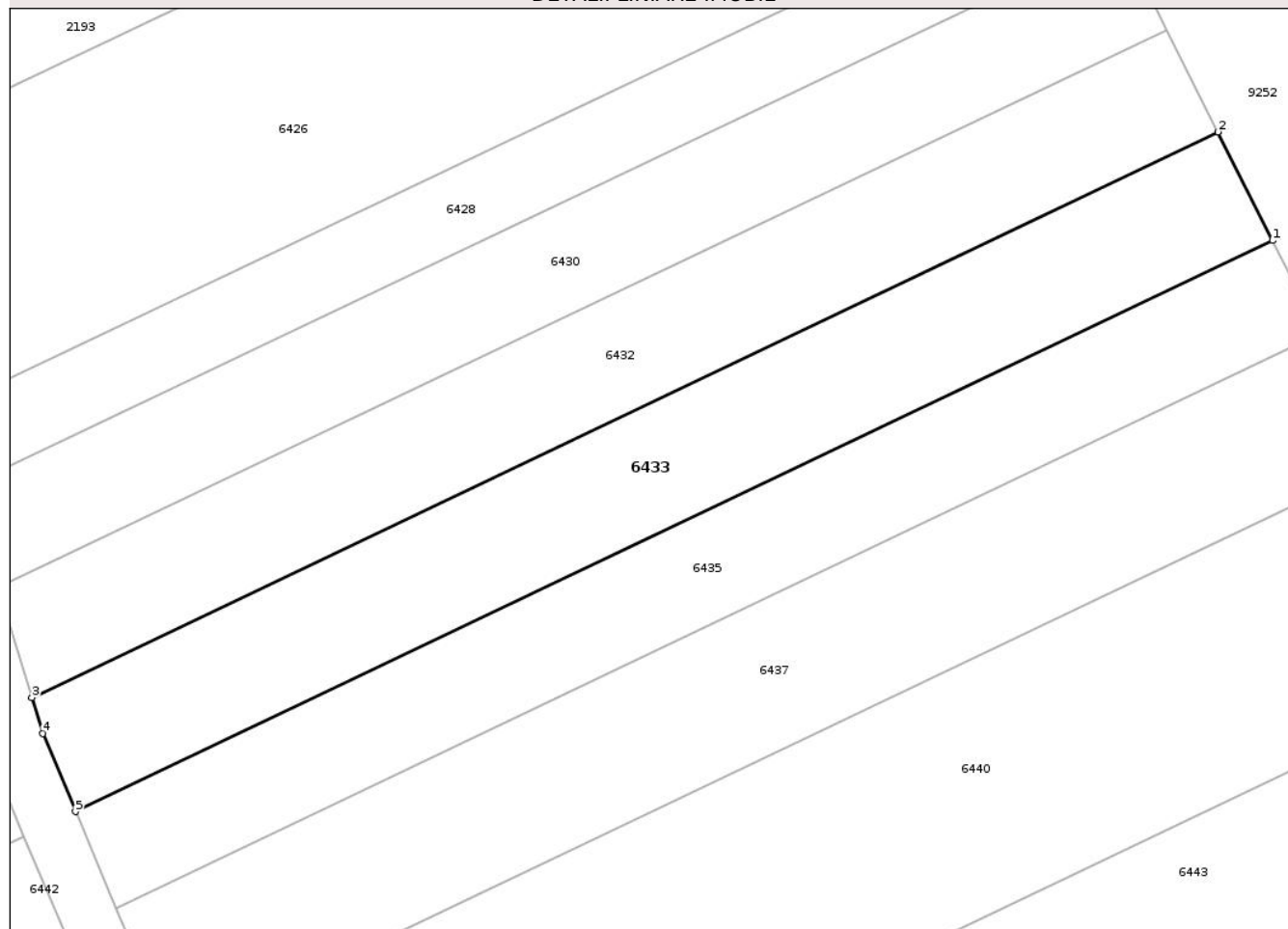
## Anexa Nr. 1 La Partea I

## Teren

Nr cadastral	Suprafața (mp)*	Observații / Referințe
	1.004	Diferența de suprafață se regăsește la ID 6441

\* Suprafața este determinată în planul de proiecție Stereo 70.

## DETALII LINIARE IMOBIL



## Date referitoare la teren

Crt	Categorie folosință	Intra vilan	Suprafața (mp)	Tarla	Parcelă	Nr. topo	Observații / Referințe
1	arabil	NU	1.004	17	468/1/17/1/1	-	

## Lungime Segmente

1) Valorile lungimilor segmentelor sunt obținute din proiecție în plan.

Punct început	X / Y	Punct sfârșit	X / Y	Lungime segment (** (m)
1	444.892,969 526.207,001	2	444.888,662 526.215,592	9.61
2	444.888,662 526.215,592	3	444.794,843 526.170,876	103.93
3	444.794,843 526.170,876	4	444.795,706 526.168,058	2.947
4	444.795,706 526.168,058	5	444.798,3 526.161,879	6.701
5	444.798,3 526.161,879	1	444.892,969 526.207,001	104.872

\*\* Lungimile segmentelor sunt determinate în planul de proiecție Stereo 70 și sunt rotunjite la 1 milimetru.

\*\*\* Distanța dintre puncte este formată din segmente cumulate ce sunt mai mici decât valoarea 1 milimetru.

Neutilizabil în Circuitul  
Civil





## DATE DESPRE IMOBILUL NR. 6434

Oficiul de Cadastru și Publicitate Imobiliară SIBIU  
Biroul de Cadastru și Publicitate Imobiliară Medias

## A. Partea I. Descrierea imobilului

TEREN Extravilan

Adresa: Jud. Sibiu

Nr. Crt	Nr cadastral Nr. topografic	Suprafața* (mp)	Observații / Referințe
A1		1.358	Sector cadastral:20 Teren neimprejmuit; Diferența de suprafață se regăsește la ID 6426

## B. Partea II. Proprietari și acte

Inscrieri privitoare la dreptul de proprietate și alte drepturi reale		Referințe
/		
Act Administrativ nr. 467/19, din 08/01/1998 emis de CJPSDPAT SIBIU (titlu de proprietate);		
B1	Intabulare, drept de PROPRIETATE, dobandit prin Reconstituire, cota actuala 1/1 1) DĂRLOȘAN IONEL, LIPSĂ CNP	A1

## C. Partea III. SARCINI .

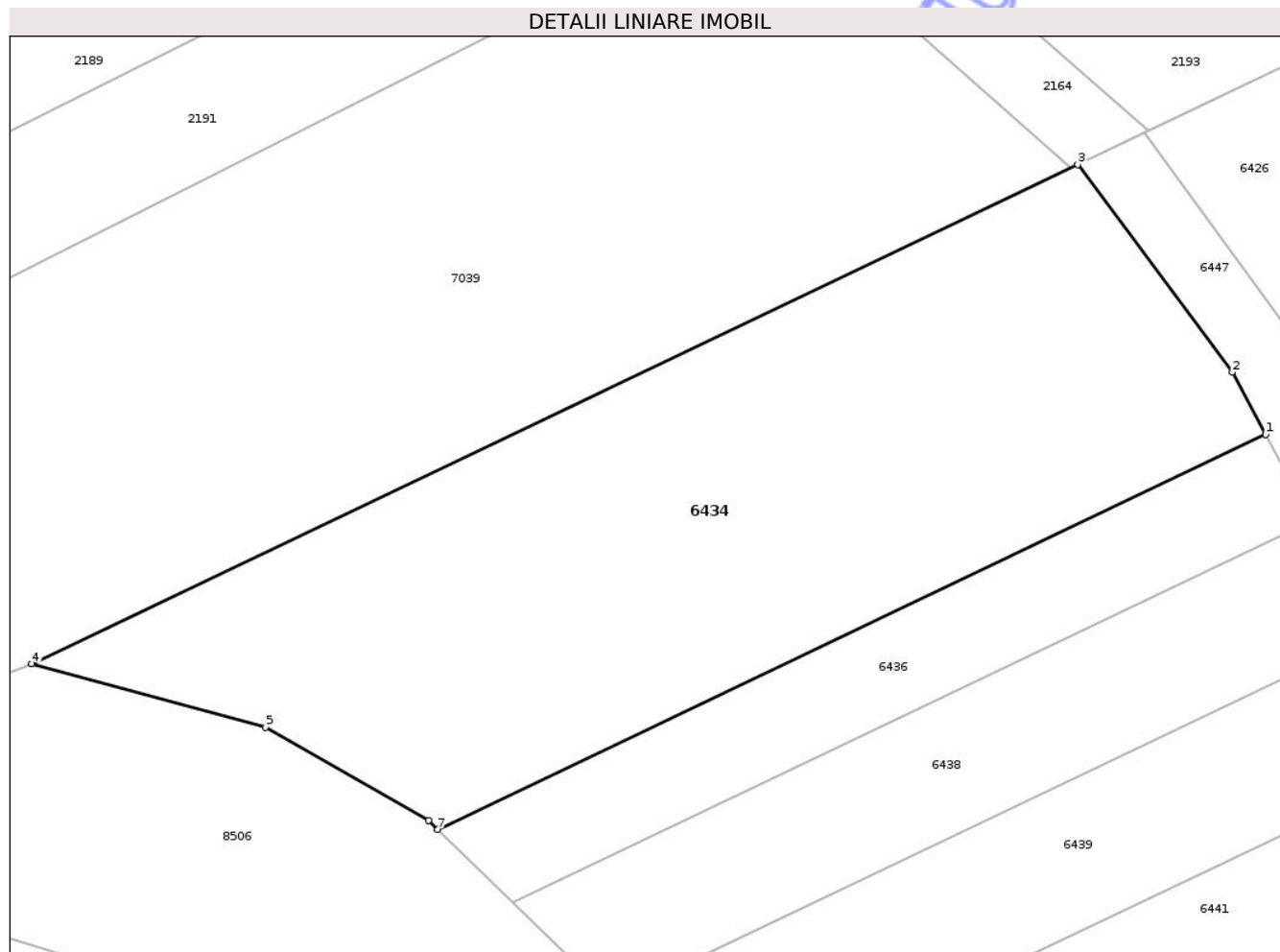
Inscrieri privind dezmembramintele dreptului de proprietate, drepturi reale de garanție și sarcini	Referințe
NU SUNT	

## Anexa Nr. 1 La Partea I

## Teren

Nr cadastral	Suprafața (mp)*	Observații / Referințe
	1.358	Diferența de suprafață se regăsește la ID 6426

\* Suprafața este determinată în planul de proiecție Stereo 70.



## Date referitoare la teren

Crt	Categorie folosință	Intra vilan	Suprafața (mp)	Tarla	Parcelă	Nr. topo	Observații / Referințe
1	arabil	NU	1.358	17	468/1/13/2	-	

## Lungime Segmente

1) Valorile lungimilor segmentelor sunt obținute din proiecție în plan.

Punct început	X / Y	Punct sfârșit	X / Y	Lungime segment (** (m)
1	444.781,925 526.190,793	2	444.779,794 526.194,781	4.522
2	444.779,794 526.194,781	3	444.769,899 526.208,062	16.562
3	444.769,899 526.208,062	4	444.702,908 526.176,132	74.212
4	444.702,908 526.176,132	5	444.717,878 526.172,08	15.509
5	444.717,878 526.172,08	6	444.728,317 526.166,101	12.031

Punct început	X / Y	Punct sfârșit	X / Y	Lungime segment (** (m)
6	444.728,317 526.166,101	7	444.728,912 526.165,526	0.828
7	444.728,912 526.165,526	1	444.781,925 526.190,793	58.727

\*\* Lungimile segmentelor sunt determinate în planul de proiecție Stereo 70 și sunt rotunjite la 1 milimetru.

\*\*\* Distanța dintre puncte este formată din segmente cumulate ce sunt mai mici decât valoarea 1 milimetru.

Neutilizabil în Circuitul Civil



**DATE DESPRE IMOBILUL NR. 6435**

Oficiul de Cadastru și Publicitate Imobiliară SIBIU  
Biroul de Cadastru și Publicitate Imobiliară Medias

**A. Partea I. Descrierea imobilului**

TEREN Extravilan

Adresa: Jud. Sibiu

Nr. Crt	Nr cadastral Nr. topografic	Suprafața* (mp)	Observații / Referințe
A1		868	Sector cadastral:20 Teren neimprejmuit;

**B. Partea II. Proprietari și acte**

Inscrieri privitoare la dreptul de proprietate și alte drepturi reale	Referințe
/	
Act Normativ nr. 7, din 13/03/1996 emis de PARLAMENTUL ROMÂNIEI (art.13 alin.15);	
B1	A1
Inscrierea provizorie, drept de PROPRIETATE, dobandit prin Lege, cota actuala 1/1	
1) COMUNA BAZNA, CIF:4307050, Proprietar Neidentificat	

**C. Partea III. SARCINI .**

Inscrieri privind dezmembramintele dreptului de proprietate, drepturi reale de garanție și sarcini	Referințe
NU SUNT	


## Anexa Nr. 1 La Partea I

## Teren

Nr cadastral	Suprafața (mp)*	Observații / Referințe
	868	

\* Suprafața este determinată în planul de proiecție Stereo 70.

## DETALII LINIARE IMOBIL



## Date referitoare la teren

Crt	Categorie folosință	Intra vilan	Suprafața (mp)	Tarla	Parcelă	Nr. topo	Observații / Referințe
1	arabil	NU	868	17	468/1/18/1	-	

## Lungime Segmente

1) Valorile lungimilor segmentelor sunt obținute din proiecție în plan.

Punct început	X / Y	Punct sfârșit	X / Y	Lungime segment (** (m)
1	444.896,672 526.199,616	2	444.892,969 526.207,001	8.261
2	444.892,969 526.207,001	3	444.798,3 526.161,879	104.872
3	444.798,3 526.161,879	4	444.801,5 526.154,255	8.269
4	444.801,5 526.154,255	1	444.896,672 526.199,616	105.429

\*\* Lungimile segmentelor sunt determinate în planul de proiecție Stereo 70 și sunt rotunjite la 1 milimetru.

\*\*\* Distanţa dintre puncte este formată din segmente cumulate ce sunt mai mici decât valoarea 1 milimetru.

Neutilizabil în Circuitul  
Civil



**DATE DESPRE IMOBILUL NR. 6643**

Oficiul de Cadastru și Publicitate Imobiliară SIBIU  
Biroul de Cadastru și Publicitate Imobiliară Medias

**A. Partea I. Descrierea imobilului**

TEREN Extravilan

Adresa: Jud. Sibiu

Nr. Crt	Nr cadastral Nr. topografic	Suprafața* (mp)	Observații / Referințe
A1		21.800	Sector cadastral:49 Teren neimprejmuit;

**B. Partea II. Proprietari și acte**

Inscrieri privitoare la dreptul de proprietate și alte drepturi reale	Referințe
/	
Act Administrativ nr. 3005/19, din 19/12/2011 emis de CJPSDPAT SIBIU (titlu de proprietate);	
B1	A1
Intabulare, drept de PROPRIETATE, dobandit prin Reconstituire, cota actuala 1/1 1) MIRICA LIVIA, LIPSĂ CNP	

**C. Partea III. SARCINI .**

Inscrieri privind dezmembramintele dreptului de proprietate, drepturi reale de garanție și sarcini	Referințe
NU SUNT	

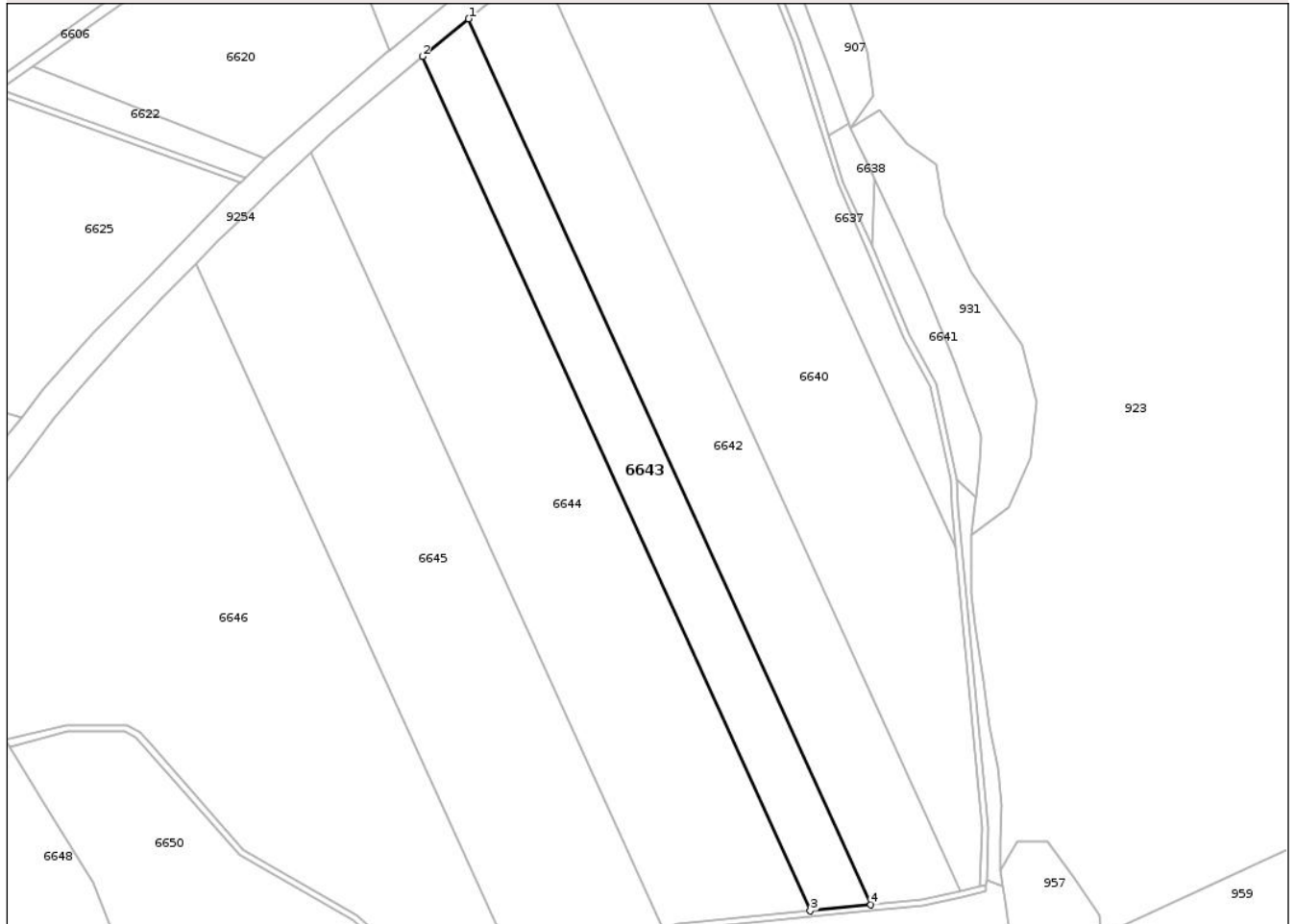
## Anexa Nr. 1 La Partea I

## Teren

Nr cadastral	Suprafața (mp)*	Observații / Referințe
	21.800	

\* Suprafața este determinată în planul de proiecție Stereo 70.

## DETALII LINIARE IMOBIL



## Date referitoare la teren

Crt	Categorie folosință	Intra vilan	Suprafața (mp)	Tarla	Parcelă	Nr. topo	Observații / Referințe
1	arabil	NU	21.800	47	1402/1/1/4	-	

## Lungime Segmente

1) Valorile lungimilor segmentelor sunt obținute din proiecție în plan.

Punct început	X / Y	Punct sfârșit	X / Y	Lungime segment (** (m)
1	445.710,595 524.055,459	2	445.681,534 524.031,732	37.517
2	445.681,534 524.031,732	3	445.925,607 523.494,515	590.062
3	445.925,607 523.494,515	4	445.963,72 523.498,318	38.302
4	445.963,72 523.498,318	1	445.710,595 524.055,459	611.946

\*\* Lungimile segmentelor sunt determinate în planul de proiecție Stereo 70 și sunt rotunjite la 1 milimetru.

\*\*\* Distanţa dintre puncte este formată din segmente cumulate ce sunt mai mici decât valoarea 1 milimetru.

Neutilizabil în Circuitul  
Civil





## DATE DESPRE IMOBILUL NR. 6644

Oficiul de Cadastru și Publicitate Imobiliară SIBIU  
Biroul de Cadastru și Publicitate Imobiliară Medias

## A. Partea I. Descrierea imobilului

TEREN Extravilan

Adresa: Jud. Sibiu

Nr. Crt	Nr cadastral Nr. topografic	Suprafața* (mp)	Observații / Referințe
A1		50.000	Sector cadastral:49 Teren neimprejmuit;

## B. Partea II. Proprietari și acte

Inscrieri privitoare la dreptul de proprietate și alte drepturi reale	Referințe
/	
Act Notarial nr. 2183, din 24/11/2016 emis de NP HOMOȘTEAN MILACIU IOAN FLORIN (act de partaj);	
B1	A1
Intabulare, drept de PROPRIETATE, dobandit prin Conventie, cota actuala 1/1	
1) STAN IOAN, PROPRIETAR DECEDAT DEFUNCT:Da	

## C. Partea III. SARCINI .

Inscrieri privind dezmembramintele dreptului de proprietate, drepturi reale de garanție și sarcini	Referințe
NU SUNT	

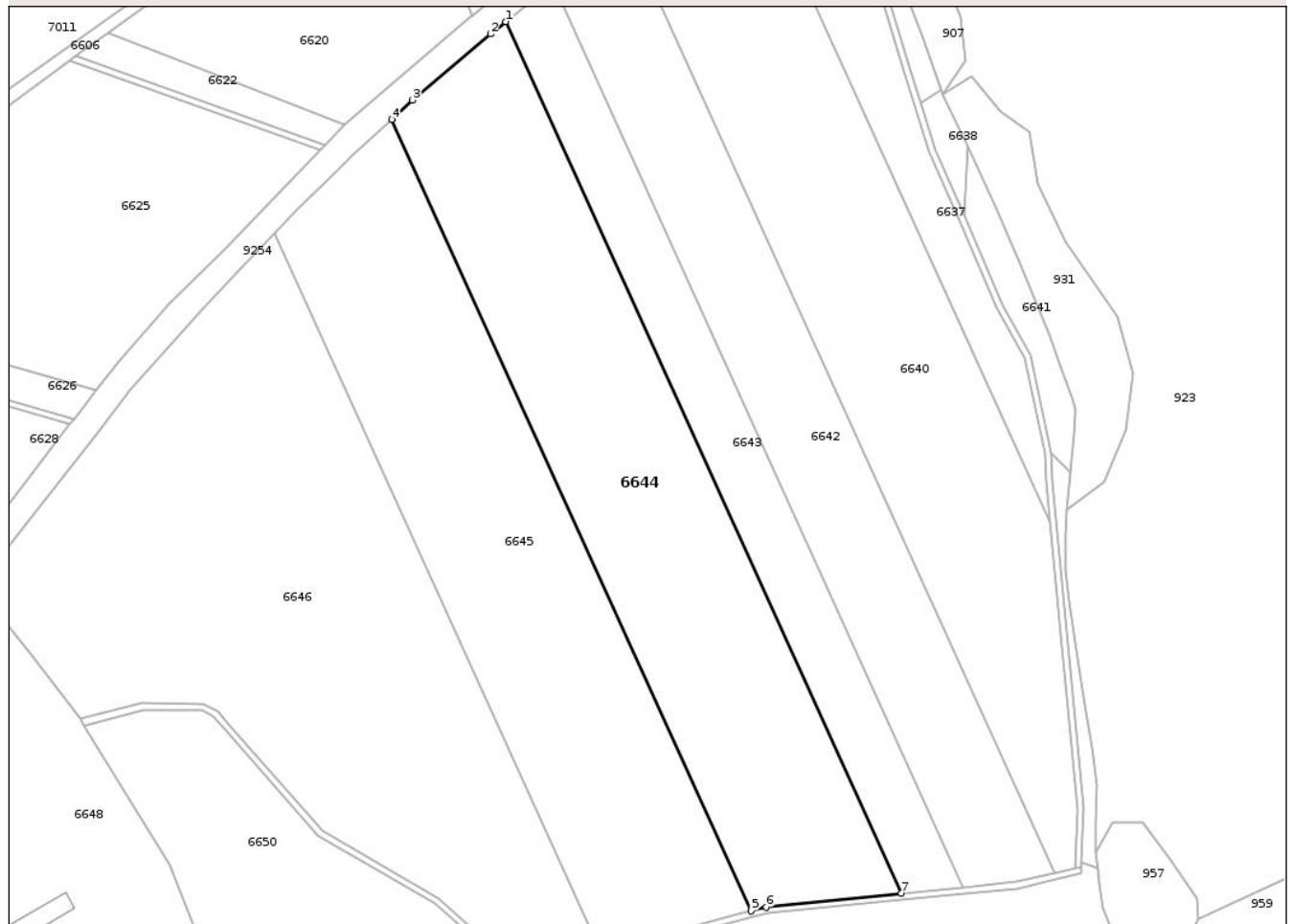
## Anexa Nr. 1 La Partea I

## Teren

Nr cadastral	Suprafața (mp)*	Observații / Referințe
	50.000	

\* Suprafața este determinată în planul de proiecție Stereo 70.

## DETALII LINIARE IMOBIL



## Date referitoare la teren

Crt	Categorie folosință	Intra vilan	Suprafața (mp)	Tarla	Parcelă	Nr. topo	Observații / Referințe
1	arabil	NU	50.000	47	1402/1/1/5	-	

## Lungime Segmente

1) Valorile lungimilor segmentelor sunt obținute din proiecție în plan.

Punct început	X / Y	Punct sfârșit	X / Y	Lungime segment (** (m)
1	445.681,534 524.031,732	2	445.672,162 524.024,081	12.098
2	445.672,162 524.024,081	3	445.624,093 523.983,428	62.955
3	445.624,093 523.983,428	4	445.611,275 523.971,534	17.487
4	445.611,275 523.971,534	5	445.832,9 523.483,726	535.793
5	445.832,9 523.483,726	6	445.842,219 523.486,195	9.64

Punct început	X / Y	Punct sfârșit	X / Y	Lungime segment (** (m)
6	445.842,219 523.486,195	7	445.925,607 523.494,515	83.802
7	445.925,607 523.494,515	1	445.681,534 524.031,732	590.062

\*\* Lungimile segmentelor sunt determinate în planul de proiecție Stereo 70 și sunt rotunjite la 1 milimetru.

\*\*\* Distanța dintre puncte este formată din segmente cumulate ce sunt mai mici decât valoarea 1 milimetru.

Neutilizabil în Circuitul Civil



**DATE DESPRE IMOBILUL NR. 6645**

Oficiul de Cadastru și Publicitate Imobiliară SIBIU  
Biroul de Cadastru și Publicitate Imobiliară Medias

**A. Partea I. Descrierea imobilului**

TEREN Extravilan

Adresa: Jud. Sibiu

Nr. Crt	Nr cadastral Nr. topografic	Suprafața* (mp)	Observații / Referințe
A1		48.400	Sector cadastral:49 Teren neimprejmuit;

**B. Partea II. Proprietari și acte**

Inscrieri privitoare la dreptul de proprietate și alte drepturi reale	Referințe
/	
Act Administrativ nr. 3010/19, din 19/12/2011 emis de CJPSDPAT SIBIU (titlu de proprietate);	
B1	A1
Intabulare, drept de PROPRIETATE, dobandit prin Reconstituire, cota actuala 1/1	
1) ILIESCU RODICA	
2) SPINEAN VALERIA	
3) URȚU ELENA	

**C. Partea III. SARCINI .**

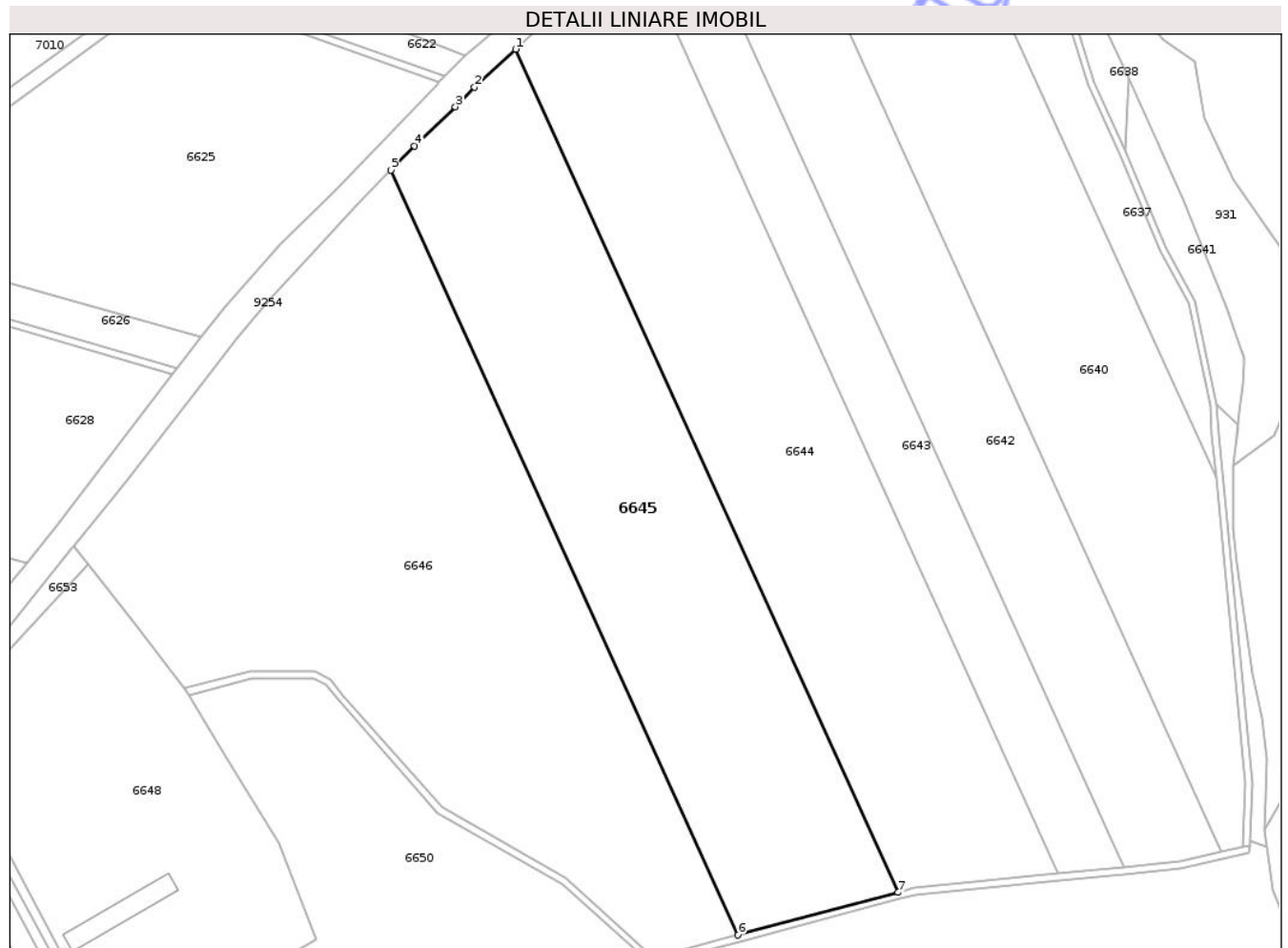
Inscrieri privind dezmembramintele dreptului de proprietate, drepturi reale de garanție și sarcini	Referințe
NU SUNT	

## Anexa Nr. 1 La Partea I

## Teren

Nr cadastral	Suprafața (mp)*	Observații / Referințe
	48.400	

\* Suprafața este determinată în planul de proiecție Stereo 70.



## Date referitoare la teren

Crt	Categorie folosință	Intra vilan	Suprafața (mp)	Tarla	Parcelă	Nr. topo	Observații / Referințe
1	arabil	NU	48.400	47	1402/1/1/6	-	

## Lungime Segmente

1) Valorile lungimilor segmentelor sunt obținute din proiecție în plan.

Punct început	X / Y	Punct sfârșit	X / Y	Lungime segment (** (m)
1	445.611,275 523.971,534	2	445.587,531 523.949,501	32.392
2	445.587,531 523.949,501	3	445.576,463 523.938,228	15.797
3	445.576,463 523.938,228	4	445.552,761 523.915,564	32.794
4	445.552,761 523.915,564	5	445.539,116 523.901,5	19.596
5	445.539,116 523.901,5	6	445.740,096 523.459,133	485.882

Punct început	X / Y	Punct sfârșit	X / Y	Lungime segment (** (m)
6	445.740,096 523.459,133	7	445.832,9 523.483,726	96.008
7	445.832,9 523.483,726	1	445.611,275 523.971,534	535.793

\*\* Lungimile segmentelor sunt determinate în planul de proiecție Stereo 70 și sunt rotunjite la 1 milimetru.

\*\*\* Distanța dintre puncte este formată din segmente cumulate ce sunt mai mici decât valoarea 1 milimetru.

Neutilizabil în Circuitul Civil



**DATE DESPRE IMOBILUL NR. 6646**

Oficiul de Cadastru și Publicitate Imobiliară SIBIU  
Biroul de Cadastru și Publicitate Imobiliară Medias

**A. Partea I. Descrierea imobilului**

TEREN Extravilan

Adresa: Jud. Sibiu

Nr. Crt	Nr cadastral Nr. topografic	Suprafața* (mp)	Observații / Referințe
A1		70.900	Sector cadastral:49 Teren neimprejmuit;

**B. Partea II. Proprietari și acte**

Inscrieri privitoare la dreptul de proprietate și alte drepturi reale	Referințe
/	
Act Normativ nr. 1705, din 29/11/2006 emis de GUVERNUL ROMÂNIEI (+ Legea nr. 268/28.05.2001 emisă de Parlamentul României);	
B1	A1
Intabulare, drept de PROPRIETATE, dobandit prin Lege, cota actuala 1/1 1) STATUL ROMÂN - DOMENIUL PRIVAT, CIF:9999999999999	
Act Normativ nr. 268, din 28/05/2001 emis de PARLAMENTUL ROMÂNIEI (Decizia nr. 351/26.08.2020 emisă de MINISTERUL AGRICULTURII ȘI DEZVOLTĂRII RURALE - AGENȚIA DOMENIILOR STATULUI);	
B2	A1
Intabulare, drept de ADMINISTRARE, dobandit prin Lege, cota actuala 1/1 1) AGENȚIA DOMENIILOR STATULUI, CIF:14818116	

**C. Partea III. SARCINI .**

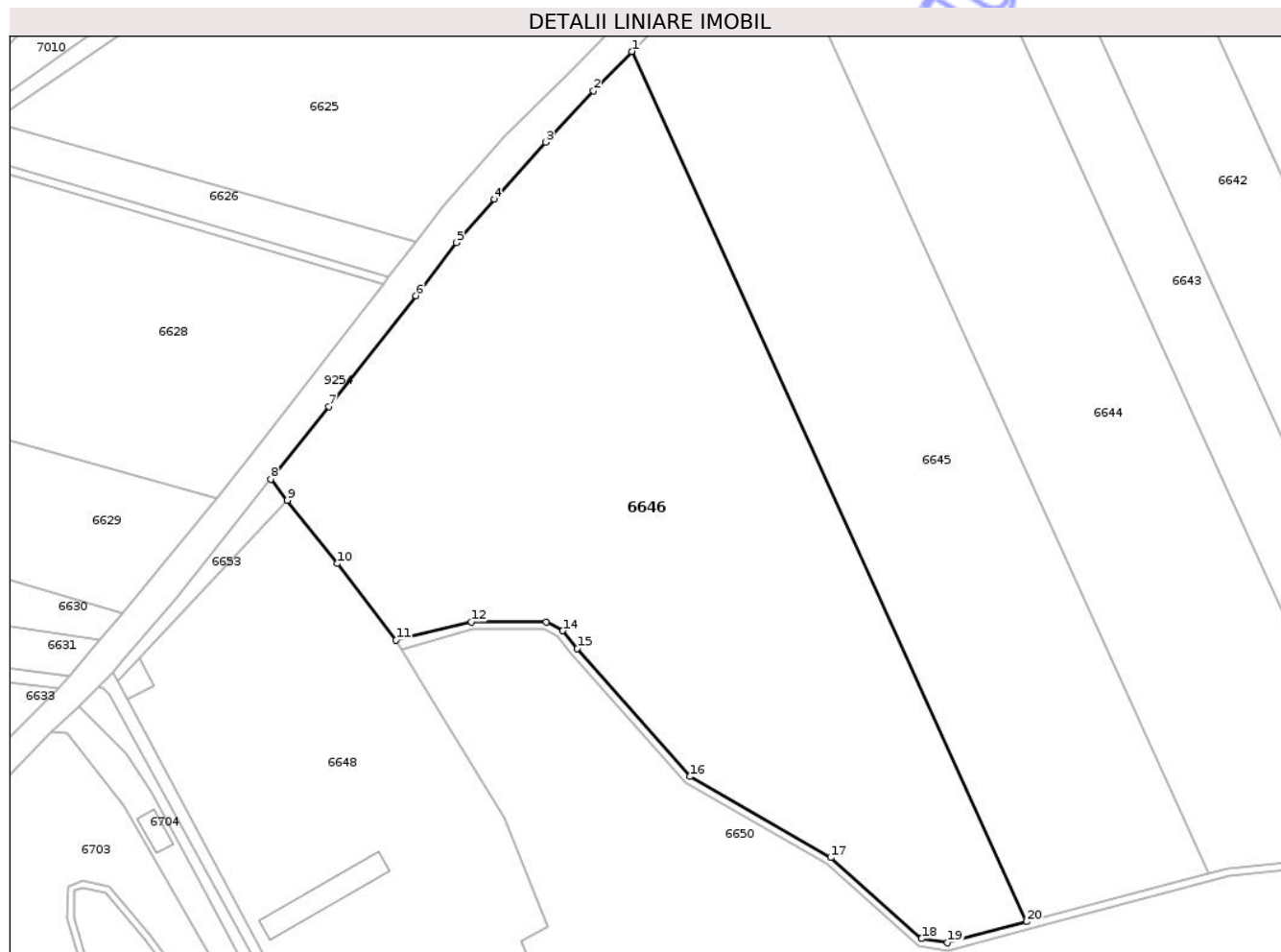
Inscrieri privind dezmembramintele dreptului de proprietate, drepturi reale de garanție și sarcini	Referințe
NU SUNT	

## Anexa Nr. 1 La Partea I

## Teren

Nr cadastral	Suprafața (mp)*	Observații / Referințe
	70.900	

\* Suprafața este determinată în planul de proiecție Stereo 70.



## Date referitoare la teren

Crt	Categorie folosință	Intra vilan	Suprafața (mp)	Tarla	Parcelă	Nr. topo	Observații / Referințe
1	curți constructii	NU	1.400	47	1401	-	
2	arabil	NU	69.500	47	1402/1/2	-	

## Lungime Segmente

1) Valorile lungimilor segmentelor sunt obținute din proiecție în plan.

Punct început	X / Y	Punct sfârșit	X / Y	Lungime segment (** (m)
1	445.539,116 523.901,5	2	445.519,624 523.881,41	27.992
2	445.519,624 523.881,41	3	445.495,299 523.855,354	35.645
3	445.495,299 523.855,354	4	445.469,022 523.826,484	39.039
4	445.469,022 523.826,484	5	445.449,87 523.804,383	29.244

Punct început	X / Y	Punct sfârșit	X / Y	Lungime segment (** (m)
5	445.449,87 523.804,383	6	445.429,311 523.777,331	33.978
6	445.429,311 523.777,331	7	445.385,03 523.721,024	71.633
7	445.385,03 523.721,024	8	445.355,284 523.684,097	47.417
8	445.355,284 523.684,097	9	445.363,871 523.673,367	13.743
9	445.363,871 523.673,367	10	445.389,316 523.641,219	40.999
10	445.389,316 523.641,219	11	445.419,131 523.602,244	49.071
11	445.419,131 523.602,244	12	445.457,385 523.611,62	39.386
12	445.457,385 523.611,62	13	445.495,445 523.611,536	38.06
13	445.495,445 523.611,536	14	445.503,907 523.607,048	9.579
14	445.503,907 523.607,048	15	445.511,332 523.598,071	11.65
15	445.511,332 523.598,071	16	445.568,714 523.532,943	86.8
16	445.568,714 523.532,943	17	445.640,359 523.491,739	82.649
17	445.640,359 523.491,739	18	445.686,546 523.450,549	61.885
18	445.686,546 523.450,549	19	445.699,774 523.448,448	13.394
19	445.699,774 523.448,448	20	445.740,096 523.459,133	41.713
20	445.740,096 523.459,133	1	445.539,116 523.901,5	485.882

\*\* Lungimile segmentelor sunt determinate în planul de proiecție Stereo 70 și sunt rotunjite la 1 milimetru.

\*\*\* Distanța dintre puncte este formată din segmente cumulate ce sunt mai mici decât valoarea 1 milimetru.



**DATE DESPRE IMOBILUL NR. 6649**

Oficiul de Cadastru și Publicitate Imobiliară SIBIU  
Biroul de Cadastru și Publicitate Imobiliară Medias

**A. Partea I. Descrierea imobilului**

TEREN Extravilan

Adresa: Jud. Sibiu

Nr. Crt	Nr cadastral Nr. topografic	Suprafața* (mp)	Observații / Referințe
A1		2.700	Sector cadastral:49 Teren neimprejmuit;

**B. Partea II. Proprietari și acte**

Inscrieri privitoare la dreptul de proprietate și alte drepturi reale	Referințe
/	
Act Normativ nr. 1705, din 29/11/2006 emis de GUVERNUL ROMÂNIEI (+ Legea nr. 268/28.05.2001 emisă de Parlamentul României);	
B1	A1
Intabulare, drept de PROPRIETATE, dobandit prin Lege, cota actuala 1/1 1) STATUL ROMÂN - DOMENIUL PRIVAT, CIF:9999999999999	
Act Normativ nr. 268, din 28/05/2001 emis de PARLAMENTUL ROMÂNIEI (Decizia nr. 351/26.08.2020 emisă de MINISTERUL AGRICULTURII ȘI DEZVOLTĂRII RURALE - AGENȚIA DOMENIILOR STATULUI);	
B2	A1
Intabulare, drept de ADMINISTRARE, dobandit prin Lege, cota actuala 1/1 1) AGENȚIA DOMENIILOR STATULUI, CIF:14818116	

**C. Partea III. SARCINI .**

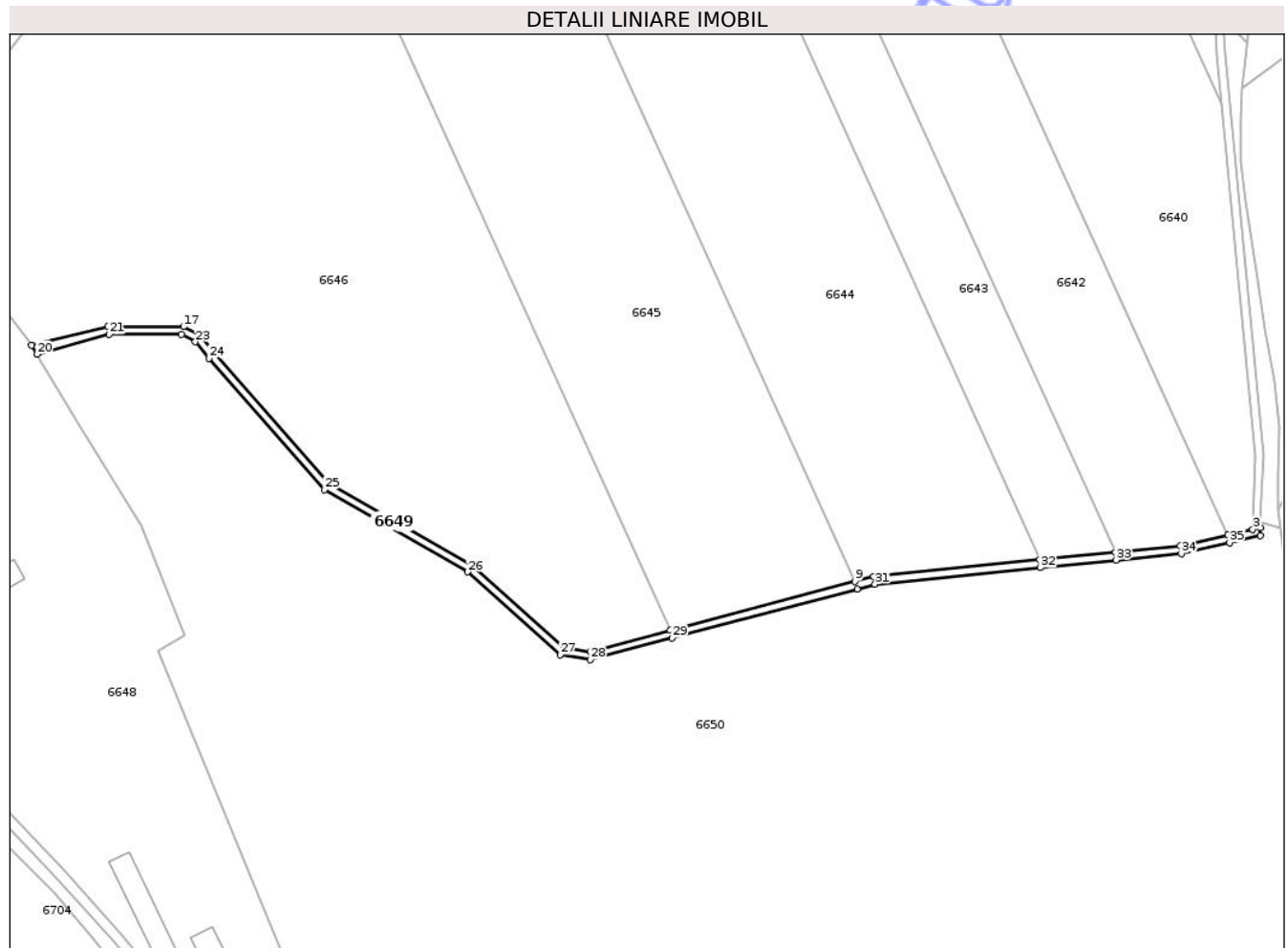
Inscrieri privind dezmembramentele dreptului de proprietate, drepturi reale de garanție și sarcini	Referințe
NU SUNT	

## Anexa Nr. 1 La Partea I

## Teren

Nr cadastral	Suprafața (mp)*	Observații / Referințe
	2.700	

\* Suprafața este determinată în planul de proiecție Stereo 70.



## Date referitoare la teren

Crt	Categorie folosință	Intra vilan	Suprafața (mp)	Tarla	Parcelă	Nr. topo	Observații / Referințe
1	drum	NU	2.700	47	1403	-	

## Lungime Segmente

1) Valorile lungimilor segmentelor sunt obținute din proiecție în plan.

Punct început	X / Y	Punct sfârșit	X / Y	Lungime segment (** (m)
1	446.036,356 523.506,764	2	446.036,482 523.510,784	4.021
3	446.032,605 523.509,896	4	446.020,117 523.507,037	12.812
5	445.996,17 523.501,556	6	445.963,72 523.498,318	32.611
7	445.925,607 523.494,515	8	445.842,219 523.486,195	83.802
9	445.832,9 523.483,726	10	445.740,096 523.459,133	96.008

Punct început	X / Y	Punct sfârșit	X / Y	Lungime segment (** (m)
2	446.036,482 523.510,784	3	446.032,605 523.509,896	3.977
4	446.020,117 523.507,037	5	445.996,17 523.501,556	24.566
6	445.963,72 523.498,318	7	445.925,607 523.494,515	38.302
8	445.842,219 523.486,195	9	445.832,9 523.483,726	9.64
10	445.740,096 523.459,133	11	445.699,774 523.448,448	41.713

Punct început	X / Y	Punct sfârșit	X / Y	Lungime segment (** (m)
11	445.699,774 523.448,448	12	445.686,546 523.450,549	13.394
13	445.640,359 523.491,739	14	445.568,714 523.532,943	82.649
15	445.511,332 523.598,071	16	445.503,907 523.607,048	11.65
17	445.495,445 523.611,536	18	445.457,385 523.611,62	38.06
19	445.419,131 523.602,244	20	445.421,85 523.597,75	5.252
21	445.458,096 523.607,728	22	445.494,473 523.607,648	36.377
23	445.501,402 523.603,973	24	445.508,26 523.595,683	10.759
25	445.566,148 523.529,804	26	445.638,192 523.488,459	83.065
27	445.684,808 523.446,886	28	445.699,976 523.444,478	15.358
29	445.741,092 523.455,373	30	445.833,896 523.479,966	96.008
31	445.842,914 523.482,355	32	445.925,993 523.490,644	83.491
33	445.964,106 523.494,447	34	445.996,8 523.497,709	32.856
35	446.020,985 523.503,246	1	446.036,356 523.506,764	15.769

Punct început	X / Y	Punct sfârșit	X / Y	Lungime segment (** (m)
12	445.686,546 523.450,549	13	445.640,359 523.491,739	61.885
14	445.568,714 523.532,943	15	445.511,332 523.598,071	86.8
16	445.503,907 523.607,048	17	445.495,445 523.611,536	9.579
18	445.457,385 523.611,62	19	445.419,131 523.602,244	39.386
20	445.421,85 523.597,75	21	445.458,096 523.607,728	37.595
22	445.494,473 523.607,648	23	445.501,402 523.603,973	7.843
24	445.508,26 523.595,683	25	445.566,148 523.529,804	87.699
26	445.638,192 523.488,459	27	445.684,808 523.446,886	62.461
28	445.699,976 523.444,478	29	445.741,092 523.455,373	42.535
30	445.833,896 523.479,966	31	445.842,914 523.482,355	9.329
32	445.925,993 523.490,644	33	445.964,106 523.494,447	38.302
34	445.996,8 523.497,709	35	446.020,985 523.503,246	24.811

\*\* Lungimile segmentelor sunt determinate în planul de proiecție Stereo 70 și sunt rotunjite la 1 milimetru.

\*\*\* Distanța dintre puncte este formată din segmente cumulate ce sunt mai mici decât valoarea 1 milimetru.





## DATE DESPRE IMOBILUL NR. 6303

Oficiul de Cadastru și Publicitate Imobiliară SIBIU  
Biroul de Cadastru și Publicitate Imobiliară Medias

## A. Partea I. Descrierea imobilului

TEREN Extravilan

Adresa: Jud. Sibiu

Nr. Crt	Nr cadastral Nr. topografic	Suprafața* (mp)	Observații / Referințe
A1		5.000	Sector cadastral:21 Teren neimprejmuit;

## B. Partea II. Proprietari și acte

Inscrieri privitoare la dreptul de proprietate și alte drepturi reale	Referințe
/	
Act Administrativ nr. 1504/19, din 04/03/2003 emis de CJPSDPAT SIBIU (titlu de proprietate);	
B1	A1
Intabulare, drept de PROPRIETATE, dobandit prin Constituire, cota actuala 1/1 1) VASIU MARIUCA, LIPSĂ CNP	

## C. Partea III. SARCINI .

Inscrieri privind dezmembramintele dreptului de proprietate, drepturi reale de garanție și sarcini	Referințe
NU SUNT	

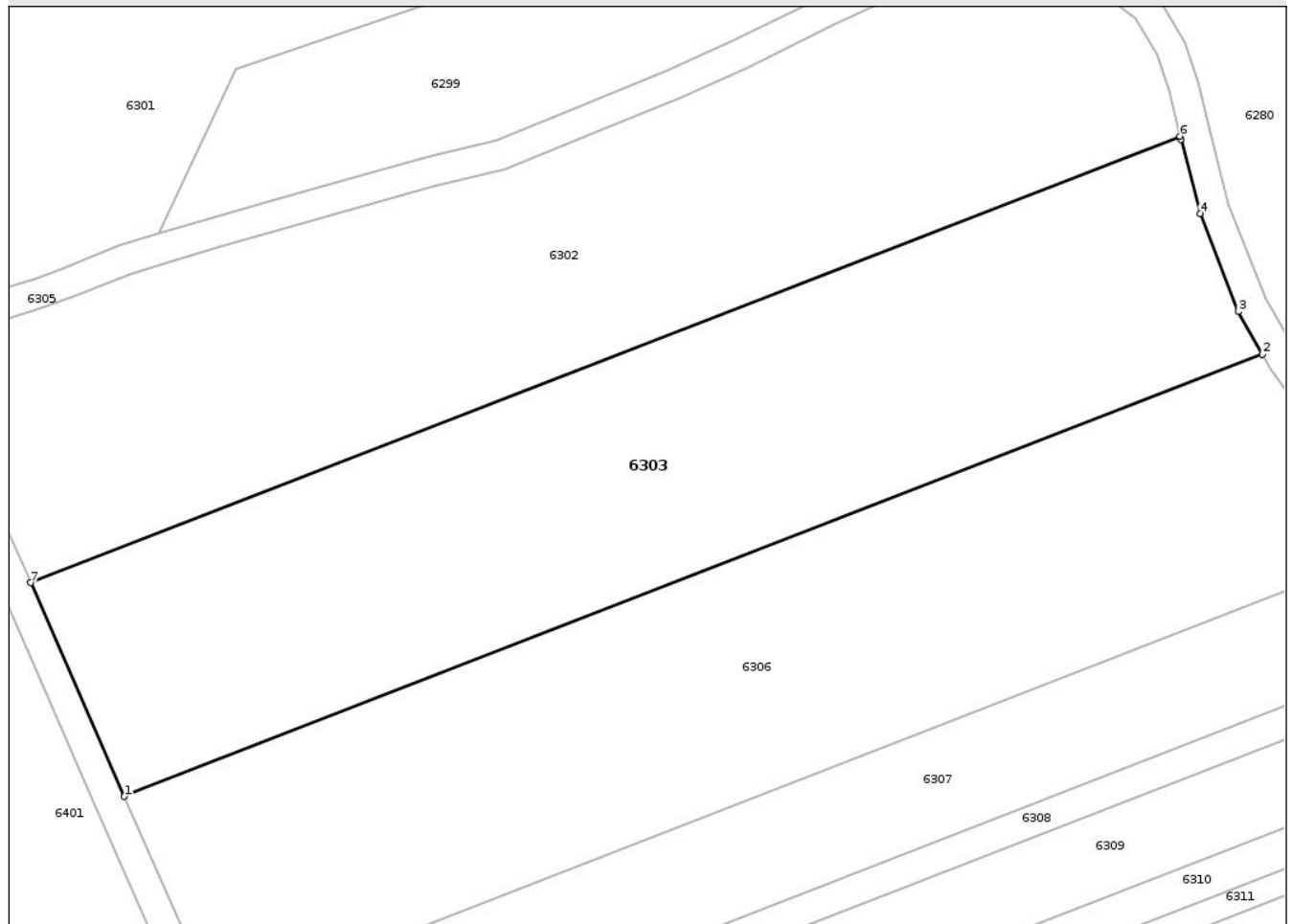
## Anexa Nr. 1 La Partea I

## Teren

Nr cadastral	Suprafața (mp)*	Observații / Referințe
	5.000	

\* Suprafața este determinată în planul de proiecție Stereo 70.

## DETALII LINIARE IMOBIL



## Date referitoare la teren

Crt	Categorie folosință	Intra vilan	Suprafața (mp)	Tarla	Parcelă	Nr. topo	Observații / Referințe
1	arabil	NU	5.000	16	455/1/1	-	Nr. Parcelă 455/1 greșit în TP

## Lungime Segmente

1) Valorile lungimilor segmentelor sunt obținute din proiecție în plan.

Punct început	X / Y	Punct sfârșit	X / Y	Lungime segment (** (m)
1	445.026,049 526.191,43	2	445.176,972 526.250,005	161.891
2	445.176,972 526.250,005	3	445.173,734 526.255,649	6.507
3	445.173,734 526.255,649	4	445.168,708 526.268,667	13.955
4	445.168,708 526.268,667	5	445.166,154 526.278,472	10.132
5	445.166,154 526.278,472	6	445.166,049 526.278,895	0.436

Punct început	X / Y	Punct sfârșit	X / Y	Lungime segment (** (m)
6	445.166,049 526.278,895	7	445.013,654 526.219,748	163.471
7	445.013,654 526.219,748	1	445.026,049 526.191,43	30.913

\*\* Lungimile segmentelor sunt determinate în planul de proiecție Stereo 70 și sunt rotunjite la 1 milimetru.

\*\*\* Distanța dintre puncte este formată din segmente cumulate ce sunt mai mici decât valoarea 1 milimetru.

Neutilizabil în Circuitul Civil





## DATE DESPRE IMOBILUL NR. 6220

Oficiul de Cadastru și Publicitate Imobiliară SIBIU  
Biroul de Cadastru și Publicitate Imobiliară Medias

## A. Partea I. Descrierea imobilului

TEREN Extravilan

Adresa: Jud. Sibiu

Nr. Crt	Nr cadastral Nr. topografic	Suprafața* (mp)	Observații / Referințe
A1		700.300	Sector cadastral:85 Teren neimprejmuit;

## B. Partea II. Proprietari și acte

Inscrieri privitoare la dreptul de proprietate și alte drepturi reale	Referințe
/	
Act Normativ nr. 1705, din 29/11/2006 emis de GUVERNUL ROMÂNIEI;	
B1	A1
Intabulare, drept de PROPRIETATE, dobandit prin Lege, cota actuala 1/1	
1) STATUL ROMÂN- domeniul public, CIF:999999999999	
Act Normativ nr. 46, din 19/03/2008 emis de PARLAMENTUL ROMÂNIEI (+ Adeverința nr.4068/14.05.2024 emisă de Ocolul silvic Medias);	
B2	A1
Intabulare, drept de ADMINISTRARE, dobandit prin Lege, cota actuala 1/1	
1) REGIA NAȚIONALĂ A PĂDURILOR- ROMSILVA prin Ocolul silvic Medias, CIF:1590120	

## C. Partea III. SARCINI .

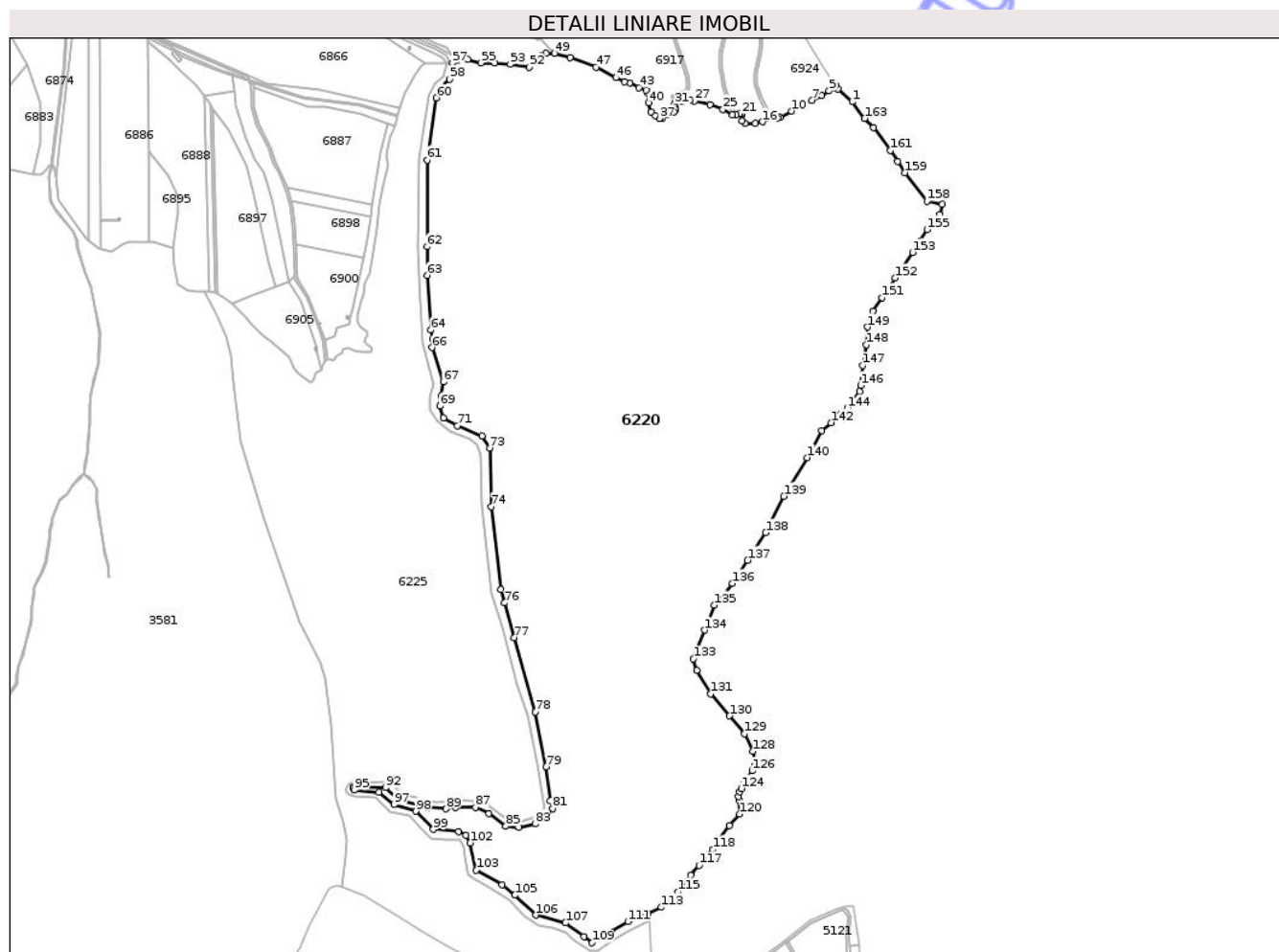
Inscrieri privind dezmembramintele dreptului de proprietate, drepturi reale de garanție și sarcini	Referințe
NU SUNT	

## Anexa Nr. 1 La Partea I

## Teren

Nr cadastral	Suprafața (mp)*	Observații / Referințe
	700.300	

\* Suprafața este determinată în planul de proiecție Stereo 70.



## Date referitoare la teren

Crt	Categorie folosință	Intravilan	Suprafața (mp)	Tarla	Parcelă	Nr. topo	Observații / Referințe
1	padure	NU	700.300	28	2838	-	UA7%, UA9%, UA10%, UA11%, UA12%

## Lungime Segmente

1) Valorile lungimilor segmentelor sunt obținute din proiecție în plan.

Punct început	X / Y	Punct sfârșit	X / Y	Lungime segment	Punct început	X / Y	Punct sfârșit	X / Y	Lungime segment	Punct început	X / Y	Punct sfârșit	X / Y	Lungime segment
1	447.033,529 520.912,294	2	447.009,744 520.933,267	31.711	2	447.009,744 520.933,267	3	447.005,999 520.938,842	6.717	3	447.005,999 520.938,842	4	447.001,874 520.933,886	6.448
4	447.001,874 520.933,886	5	446.995,561 520.929,828	7.504	5	446.995,561 520.929,828	6	446.983,916 520.922,375	13.826	6	446.983,916 520.922,375	7	446.968,062 520.914,416	17.74
7	446.968,062 520.914,416	8	446.952,452 520.910,183	16.174	8	446.952,452 520.910,183	9	446.945,043 520.907,272	7.959	9	446.945,043 520.907,272	10	446.935,133 520.897,26	14.088
10	446.935,133 520.897,26	11	446.916,238 520.886,828	21.583	11	446.916,238 520.886,828	12	446.912,428 520.886,511	3.823	12	446.912,428 520.886,511	13	446.903,856 520.888,098	8.718
13	446.903,856 520.888,098	14	446.899,887 520.888,098	3.969	14	446.899,887 520.888,098	15	446.894,489 520.885,876	5.837	15	446.894,489 520.885,876	16	446.887,663 520.880,002	9.005
16	446.887,663 520.880,002	17	446.876,233 520.877,621	11.675	17	446.876,233 520.877,621	18	446.859,406 520.877,303	16.831	18	446.859,406 520.877,303	19	446.854,643 520.880,954	6.001

Punct început	X / Y	Punct sfârșit	X / Y	Lungime segment	Punct început	X / Y	Punct sfârșit	X / Y	Lungime segment	Punct început	X / Y	Punct sfârșit	X / Y	Lungime segment
19	446.854,643 520.880,954	20	446.854,643 520.890,797	9.843	20	446.854,643 520.890,797	21	446.853,373 520.893,178	2.699	21	446.853,373 520.893,178	22	446.850,833 520.893,337	2.545
22	446.850,833 520.893,337	23	446.844,959 520.891,273	6.226	23	446.844,959 520.891,273	24	446.839,403 520.891,273	5.556	24	446.839,403 520.891,273	25	446.824,004 520.900,322	17.861
25	446.824,004 520.900,322	26	446.803,208 520.907,942	22.148	26	446.803,208 520.907,942	27	446.777,808 520.913,657	26.035	27	446.777,808 520.913,657	28	446.770,982 520.915,562	7.087
28	446.770,982 520.915,562	29	446.758,282 520.913,816	12.819	29	446.758,282 520.913,816	30	446.747,804 520.911,911	10.649	30	446.747,804 520.911,911	31	446.745,423 520.908,259	4.359
31	446.745,423 520.908,259	32	446.746,693 520.903,179	5.236	32	446.746,693 520.903,179	33	446.747,804 520.900,163	3.214	33	446.747,804 520.900,163	34	446.743,994 520.895,718	5.855
34	446.743,994 520.895,718	35	446.733,358 520.890,797	11.72	35	446.733,358 520.890,797	36	446.726,055 520.886,511	8.468	36	446.726,055 520.886,511	37	446.720,658 520.885,399	5.511
37	446.720,658 520.885,399	38	446.713,832 520.890,479	8.509	38	446.713,832 520.890,479	39	446.707,64 520.896,194	8.426	39	446.707,64 520.896,194	40	446.703,513 520.910,482	14.872
40	446.703,513 520.910,482	41	446.702,56 520.926,674	16.221	41	446.702,56 520.926,674	42	446.699,703 520.930,802	5.02	42	446.699,703 520.930,802	43	446.687,32 520.934,93	13.052
43	446.687,32 520.934,93	44	446.672,874 520.943,343	16.718	44	446.672,874 520.943,343	45	446.664,469 520.944,687	8.512	45	446.664,469 520.944,687	46	446.650,649 520.951,44	15.381
46	446.650,649 520.951,44	47	446.618,105 520.968,267	36.637	47	446.618,105 520.968,267	48	446.576,671 520.984,142	44.371	48	446.576,671 520.984,142	49	446.551,43 520.990,968	26.148
49	446.551,43 520.990,968	50	446.536,984 520.990,492	14.454	50	446.536,984 520.990,492	51	446.529,522 520.986,682	8.378	51	446.529,522 520.986,682	52	446.510,155 520.968,743	26.399
52	446.510,155 520.968,743	53	446.479,675 520.972,871	30.758	53	446.479,675 520.972,871	54	446.454,592 520.975,093	25.181	54	446.454,592 520.975,093	55	446.432,208 520.975,411	22.386
55	446.432,208 520.975,411	56	446.410,618 520.980,65	22.217	56	446.410,618 520.980,65	57	446.385,515 520.974,718	25.795	57	446.385,515 520.974,718	58	446.381,002 520.948,677	26.429
58	446.381,002 520.948,677	59	446.365,96 520.935,416	20.053	59	446.365,96 520.935,416	60	446.359,905 520.918,917	17.575	60	446.359,905 520.918,917	61	446.344,809 520.818,21	101.832
61	446.344,809 520.818,21	62	446.344,696 520.677,791	140.419	62	446.344,696 520.677,791	63	446.344,606 520.631,44	46.351	63	446.344,606 520.631,44	64	446.351,207 520.543,184	88.503
64	446.351,207 520.543,184	65	446.353,935 520.528,868	14.574	65	446.353,935 520.528,868	66	446.353,179 520.514,665	14.223	66	446.353,179 520.514,665	67	446.371,029 520.458,968	58.487
67	446.371,029 520.458,968	68	446.367,158 520.435,977	23.315	68	446.367,158 520.435,977	69	446.365,43 520.419,885	16.185	69	446.365,43 520.419,885	70	446.371,285 520.400,964	19.806
70	446.371,285 520.400,964	71	446.393,686 520.388,157	25.804	71	446.393,686 520.388,157	72	446.433,607 520.371,706	43.178	72	446.433,607 520.371,706	73	446.446,042 520.352,234	23.104
73	446.446,042 520.352,234	74	446.448,787 520.257,214	95.06	74	446.448,787 520.257,214	75	446.463,718 520.123,188	134.855	75	446.463,718 520.123,188	76	446.469,848 520.101,383	22.65
76	446.469,848 520.101,383	77	446.485,755 520.044,803	58.774	77	446.485,755 520.044,803	78	446.519,851 519.925,107	124.58	78	446.519,851 519.925,107	79	446.537,118 519.835,691	91.068
79	446.537,118 519.835,691	80	446.544,489 519.780,82	55.363	80	446.544,489 519.780,82	81	446.548,127 519.768,819	12.541	81	446.548,127 519.768,819	82	446.539,362 519.755,02	16.347
82	446.539,362 519.755,02	83	446.519,418 519.743,956	22.807	83	446.519,418 519.743,956	84	446.493,422 519.738,318	26.6	84	446.493,422 519.738,318	85	446.472,17 519.739,998	21.318
85	446.472,17 519.739,998	86	446.444,873 519.760,807	34.324	86	446.444,873 519.760,807	87	446.423,1 519.770,396	23.791	87	446.423,1 519.770,396	88	446.390,866 519.770,181	32.235
88	446.390,866 519.770,181	89	446.375,533 519.768,126	15.47	89	446.375,533 519.768,126	90	446.345,593 519.770,155	30.009	90	446.345,593 519.770,155	91	446.298,396 519.783,21	48.969
91	446.298,396 519.783,21	92	446.277,239 519.802,369	28.543	92	446.277,239 519.802,369	93	446.226,061 519.803,331	51.187	93	446.226,061 519.803,331	94	446.224,455 519.801,801	2.218
94	446.224,455 519.801,801	95	446.226,94 519.798,58	4.068	95	446.226,94 519.798,58	96	446.266,592 519.794,633	39.848	96	446.266,592 519.794,633	97	446.291,233 519.774,855	31.597
97	446.291,233 519.774,855	98	446.326,707 519.764,071	37.077	98	446.326,707 519.764,071	99	446.354,879 519.734,804	40.623	99	446.354,879 519.734,804	100	446.395,996 519.731,589	41.243
100	446.395,996 519.731,589	101	446.407,726 519.725,166	13.373	101	446.407,726 519.725,166	102	446.414,668 519.713,026	13.985	102	446.414,668 519.713,026	103	446.424,329 519.668,729	45.338
103	446.424,329 519.668,729	104	446.465,939 519.645,161	47.821	104	446.465,939 519.645,161	105	446.486,975 519.628,258	26.986	105	446.486,975 519.628,258	106	446.520,75 519.596,183	46.578
106	446.520,75 519.596,183	107	446.568,938 519.583,335	49.871	107	446.568,938 519.583,335	108	446.598,402 519.561,322	36.779	108	446.598,402 519.561,322	109	446.611,73 519.551,366	16.636
109	446.611,73 519.551,366	110	446.642,582 519.569,573	35.824	110	446.642,582 519.569,573	111	446.670,091 519.585,807	31.942	111	446.670,091 519.585,807	112	446.702,028 519.598,539	34.381
112	446.702,028 519.598,539	113	446.724,249 519.608,78	24.468	113	446.724,249 519.608,78	114	446.736,616 519.616,123	14.382	114	446.736,616 519.616,123	115	446.751,012 519.633,9	22.875
115	446.751,012 519.633,9	116	446.771,494 519.660,662	33.701	116	446.771,494 519.660,662	117	446.785,31 519.676,507	21.022	117	446.785,31 519.676,507	118	446.807,048 519.702,207	33.661

Punct început	X / Y	Punct sfârșit	X / Y	Lungime segment	Punct început	X / Y	Punct sfârșit	X / Y	Lungime segment	Punct început	X / Y	Punct sfârșit	X / Y	Lungime segment
118	446.807,048 519.702,207	119	446.834,68 519.740,659	47.351	119	446.834,68 519.740,659	120	446.850,525 519.759,596	24.692	120	446.850,525 519.759,596	121	446.849,752 519.781,817	22.235
121	446.849,752 519.781,817	122	446.849,172 519.787,807	6.018	122	446.849,172 519.787,807	123	446.850,525 519.795,73	8.037	123	446.850,525 519.795,73	124	446.853,423 519.800,947	5.968
124	446.853,423 519.800,947	125	446.857,916 519.808,145	8.485	125	446.857,916 519.808,145	126	446.871,394 519.829,738	25.454	126	446.871,394 519.829,738	127	446.876,394 519.839,238	10.735
127	446.876,394 519.839,238	128	446.872,263 519.861,333	22.478	128	446.872,263 519.861,333	129	446.858,716 519.889,465	31.224	129	446.858,716 519.889,465	130	446.834,333 519.918,59	37.984
130	446.834,333 519.918,59	131	446.804,362 519.954,389	46.689	131	446.804,362 519.954,389	132	446.781,316 519.992,012	44.12	132	446.781,316 519.992,012	133	446.775,712 520.010,578	19.393
133	446.775,712 520.010,578	134	446.793,809 520.057,197	50.008	134	446.793,809 520.057,197	135	446.809,57 520.097,799	43.554	135	446.809,57 520.097,799	136	446.839,486 520.132,745	46.002
136	446.839,486 520.132,745	137	446.864,048 520.170,302	44.876	137	446.864,048 520.170,302	138	446.893,316 520.215,054	53.472	138	446.893,316 520.215,054	139	446.922,221 520.273,901	65.563
139	446.922,221 520.273,901	140	446.960,572 520.336,494	73.407	140	446.960,572 520.336,494	141	446.984,143 520.379,766	49.275	141	446.984,143 520.379,766	142	446.998,93 520.392,943	19.807
142	446.998,93 520.392,943	143	447.015,245 520.407,502	21.867	143	447.015,245 520.407,502	144	447.025,658 520.416,794	13.956	144	447.025,658 520.416,794	145	447.045,599 520.443,265	33.141
145	447.045,599 520.443,265	146	447.046,729 520.453,502	10.299	146	447.046,729 520.453,502	147	447.050,266 520.485,547	32.24	147	447.050,266 520.485,547	148	447.056,174 520.519,298	34.263
148	447.056,174 520.519,298	149	447.058,036 520.547,874	28.637	149	447.058,036 520.547,874	150	447.067,11 520.573,618	27.296	150	447.067,11 520.573,618	151	447.081,533 520.595,527	26.23
151	447.081,533 520.595,527	152	447.102,458 520.627,313	38.055	152	447.102,458 520.627,313	153	447.131,164 520.668,829	50.473	153	447.131,164 520.668,829	154	447.142,737 520.687,059	21.594
154	447.142,737 520.687,059	155	447.154,31 520.705,29	21.594	155	447.154,31 520.705,29	156	447.175,241 520.729,68	32.14	156	447.175,241 520.729,68	157	447.179,401 520.746,612	17.435
157	447.179,401 520.746,612	158	447.154,158 520.751,643	25.74	158	447.154,158 520.751,643	159	447.118,218 520.797,577	58.323	159	447.118,218 520.797,577	160	447.106,519 520.815,559	21.453
160	447.106,519 520.815,559	161	447.094,819 520.833,542	21.453	161	447.094,819 520.833,542	162	447.067,902 520.871,09	46.2	162	447.067,902 520.871,09	163	447.053,265 520.885,648	20.644
163	447.053,265 520.885,648	1	447.033,529 520.912,294	33.159										

\*\* Lungimile segmentelor sunt determinate în planul de proiecție Stereo 70 și sunt rotunjite la 1 milimetru.

\*\*\* Distanța dintre puncte este formată din segmente cumulate ce sunt mai mici decât valoarea 1 milimetru.

**DATE DESPRE IMOBILUL NR. 6330**

Oficiul de Cadastru și Publicitate Imobiliară SIBIU  
Biroul de Cadastru și Publicitate Imobiliară Medias

**A. Partea I. Descrierea imobilului**

TEREN Extravilan

Adresa: Jud. Sibiu

Nr. Crt	Nr cadastral Nr. topografic	Suprafața* (mp)	Observații / Referințe
A1		10	Sector cadastral:21 Teren neimprejmuit;

**Construcții**

Crt	Nr cadastral Nr. topografic	Adresa	Observații / Referințe
A1.1		Jud. Sibiu	Nr. niveluri:1; S. construita la sol:10 mp; STÂLP LEA

**B. Partea II. Proprietari și acte**

Inscrieri privitoare la dreptul de proprietate și alte drepturi reale		Referințe
/		
Act Normativ nr. 7, din 13/03/1996 emis de PARLAMENTUL ROMÂNIEI (art. 13 alin 15);		
B1	Inscrierea provizorie, drept de PROPRIETATE, dobandit prin Lege, cota actuala 1/1 1) <b>COMUNA BAZNA</b> , CIF:4307050, Proprietar neidentificat	A1
Act Normativ nr. 7, din 13/03/1996 emis de PARLAMENTUL ROMÂNIEI (LEGE);		
B1	Inscrierea provizorie, drept de PROPRIETATE, dobandit prin Lege, cota actuala 1/1 1) <b>COMUNA BAZNA</b> , CIF:4307050, Proprietar neidentificat	A1.1

**C. Partea III. SARCINI .**

Inscrieri privind dezmembramintele dreptului de proprietate, drepturi reale de garanție și sarcini	Referințe
NU SUNT	


## Anexa Nr. 1 La Partea I

## Teren

Nr cadastral	Suprafața (mp)*	Observații / Referințe
	10	

\* Suprafața este determinată în planul de proiecție Stereo 70.

## DETALII LINIARE IMOBIL



## Date referitoare la teren

Crt	Categorie folosință	Intra vilan	Suprafața (mp)	Tarla	Parcelă	Nr. topo	Observații / Referințe
1	curti constructii	NU	10	16	435/8/2	-	

## Date referitoare la construcții

Crt	Număr	Destinație construcție	Supraf. (mp)	Situație juridică	Observații / Referințe
A1.1		construcții industriale și edilitare	10	Cu acte	Nr. niveluri:1; S. construita la sol:10 mp; STALP LEA

## Lungime Segmente

1) Valorile lungimilor segmentelor sunt obținute din proiecție în plan.

Punct început	X / Y	Punct sfârșit	X / Y	Lungime segment (** (m))
1	445.741,171 526.101,785	2	445.738,043 526.101,782	3.128
2	445.738,043 526.101,782	3	445.738,043 526.098,662	3.12
3	445.738,043 526.098,662	4	445.741,163 526.098,662	3.12

Punct început	X / Y	Punct sfârşit	X / Y	Lungime segment (** (m)
4	445.741,163 526.098,662	1	445.741,171 526.101,785	3.123

\*\* Lungimile segmentelor sunt determinate în planul de proiecţie Stereo 70 şi sunt rotunjite la 1 milimetru.

\*\*\* Distanţa dintre puncte este formată din segmente cumulate ce sunt mai mici decât valoarea 1 milimetru.

Neutilizabil în Circuitul Civil



**DATE DESPRE IMOBILUL NR. 6298**

Oficiul de Cadastru și Publicitate Imobiliară SIBIU  
Biroul de Cadastru și Publicitate Imobiliară Medias

**A. Partea I. Descrierea imobilului**

TEREN Extravilan

Adresa: Jud. Sibiu

Nr. Crt	Nr cadastral Nr. topografic	Suprafața* (mp)	Observații / Referințe
A1		5.000	Sector cadastral:12 Teren neimprejmuit;

**B. Partea II. Proprietari și acte**

Inscrieri privitoare la dreptul de proprietate și alte drepturi reale	Referințe
/	
Act Administrativ nr. 278/19, din 07/02/1997 emis de CJPSDPAT SIBIU (titlu de proprietate);	
B1	A1
Intabulare, drept de PROPRIETATE, dobandit prin Constituire, cota actuala 1/1	
1) POPA CICA, LIPSĂ CNP	

**C. Partea III. SARCINI .**

Inscrieri privind dezmembramintele dreptului de proprietate, drepturi reale de garanție și sarcini	Referințe
NU SUNT	

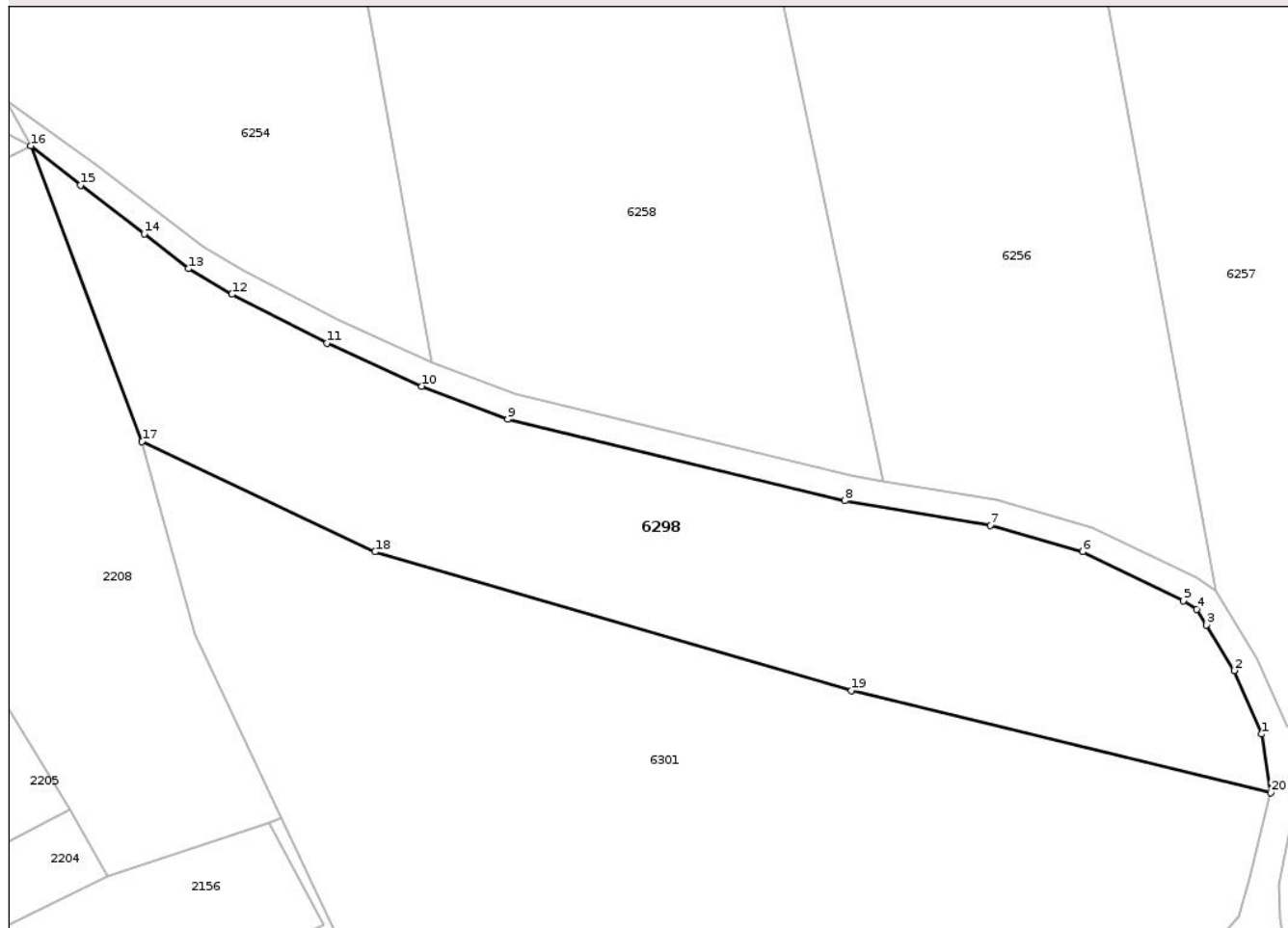
## Anexa Nr. 1 La Partea I

## Teren

Nr cadastral	Suprafața (mp)*	Observații / Referințe
	5.000	

\* Suprafața este determinată în planul de proiecție Stereo 70.

## DETALII LINIARE IMOBIL



## Date referitoare la teren

Crt	Categorie folosință	Intra vilan	Suprafața (mp)	Tarla	Parcelă	Nr. topo	Observații / Referințe
1	arabil	NU	5.000	16	456/1	-	

## Lungime Segmente

1) Valorile lungimilor segmentelor sunt obținute din proiecție în plan.

Punct început	X / Y	Punct sfârșit	X / Y	Lungime segment (** (m)
1	445.141,09 526.340,603	2	445.136,873 526.350,282	10.559
2	445.136,873 526.350,282	3	445.132,618 526.357,23	8.147
3	445.132,618 526.357,23	4	445.131,182 526.359,605	2.775
4	445.131,182 526.359,605	5	445.129,162 526.360,912	2.406
5	445.129,162 526.360,912	6	445.113,801 526.368,381	17.081

Punct început	X / Y	Punct sfârșit	X / Y	Lungime segment (** (m)
6	445.113,801 526.368,381	7	445.099,701 526.372,405	14.664
7	445.099,701 526.372,405	8	445.077,492 526.376,149	22.522
8	445.077,492 526.376,149	9	445.026,087 526.388,549	52.88
9	445.026,087 526.388,549	10	445.012,982 526.393,607	14.047
10	445.012,982 526.393,607	11	444.998,504 526.400,185	15.902
11	444.998,504 526.400,185	12	444.984,038 526.407,618	16.264
12	444.984,038 526.407,618	13	444.977,39 526.411,51	7.704
13	444.977,39 526.411,51	14	444.970,644 526.416,814	8.582
14	444.970,644 526.416,814	15	444.960,918 526.424,225	12.227
15	444.960,918 526.424,225	16	444.953,368 526.430,253	9.662
16	444.953,368 526.430,253	17	444.970,333 526.385,17	48.17
17	444.970,333 526.385,17	18	445.005,855 526.368,362	39.299
18	445.005,855 526.368,362	19	445.078,506 526.347,218	75.664
19	445.078,506 526.347,218	20	445.142,451 526.331,651	65.813
20	445.142,451 526.331,651	1	445.141,09 526.340,603	9.054

\*\* Lungimile segmentelor sunt determinate în planul de proiecție Stereo 70 și sunt rotunjite la 1 milimetru.

\*\*\* Distanța dintre puncte este formată din segmente cumulate ce sunt mai mici decât valoarea 1 milimetru.



**DATE DESPRE IMOBILUL NR. 6343**

Oficiul de Cadastru și Publicitate Imobiliară SIBIU  
Biroul de Cadastru și Publicitate Imobiliară Medias

**A. Partea I. Descrierea imobilului**

TEREN Extravilan

Adresa: Jud. Sibiu

Nr. Crt	Nr cadastral Nr. topografic	Suprafața* (mp)	Observații / Referințe
A1		3.700	Sector cadastral:21 Teren neimprejmuit;

**B. Partea II. Proprietari și acte**

Inscrieri privitoare la dreptul de proprietate și alte drepturi reale	Referințe
/	
Act Normativ nr. 978, din 05/09/2002 emis de Guvernul României (+Adeverința nr. 2002/ 14.05.2024 emisă de PRIMĂRIA COMUNEI BAZNA);	
B1	A1
Intabulare, drept de PROPRIETATE, dobandit prin Lege, cota actuala 1/1 1) COMUNA BAZNA - DOMENIUL PUBLIC, CIF:4307050	

**C. Partea III. SARCINI .**

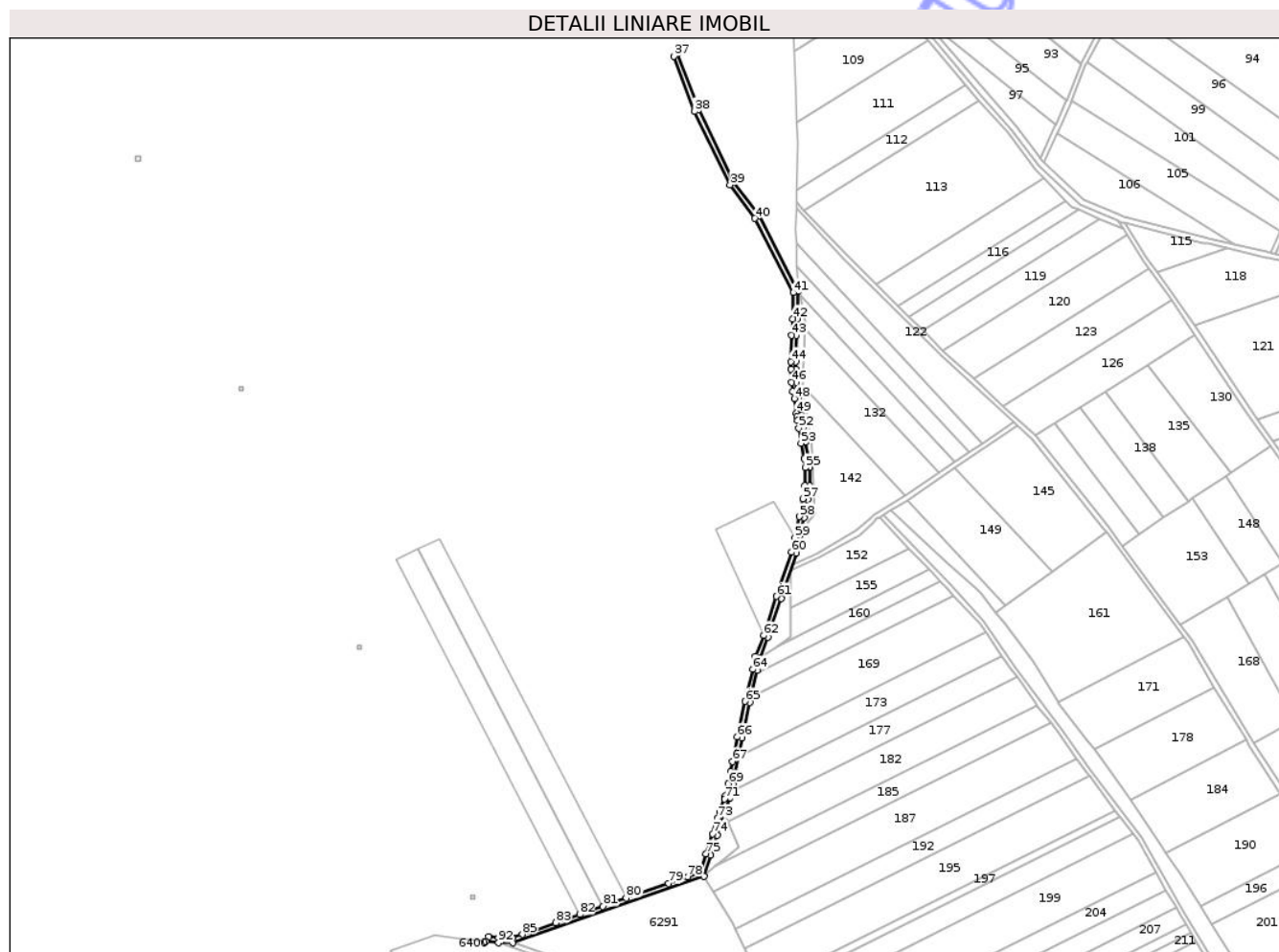
Inscrieri privind dezmembramintele dreptului de proprietate, drepturi reale de garanție și sarcini	Referințe
NU SUNT	

## Anexa Nr. 1 La Partea I

## Teren

Nr cadastral	Suprafața (mp)*	Observații / Referințe
	3.700	

\* Suprafața este determinată în planul de proiecție Stereo 70.



## Date referitoare la teren

Crt	Categorie folosință	Intra vilan	Suprafața (mp)	Tarla	Parcelă	Nr. topo	Observații / Referințe
1	drum	NU	3.700	16	361	-	Anexa 4, nr. crt. 20

## Lungime Segmente

1) Valorile lungimilor segmentelor sunt obținute din proiecție în plan.

Punct început	X / Y	Punct sfârșit	X / Y	Lungime segment	Punct început	X / Y	Punct sfârșit	X / Y	Lungime segment	Punct început	X / Y	Punct sfârșit	X / Y	Lungime segment
1	445.968,028 525.633,598	2	446.129,04 525.689,79	170.535	2	446.129,04 525.689,79	3	446.134,55 525.707,16	18.222	3	446.134,55 525.707,16	4	446.140,207 525.724,126	17.885
4	446.140,207 525.724,126	5	446.146,367 525.743,423	20.256	5	446.146,367 525.743,423	6	446.150,868 525.755,831	13.199	6	446.150,868 525.755,831	7	446.153,428 525.766,703	11.17
7	446.153,428 525.766,703	8	446.155,507 525.776,936	10.442	8	446.155,507 525.776,936	9	446.161,106 525.806,196	29.791	9	446.161,106 525.806,196	10	446.167,505 525.835,936	30.421
10	446.167,505 525.835,936	11	446.173,968 525.862,771	27.603	11	446.173,968 525.862,771	12	446.176,399 525.873,63	11.127	12	446.176,399 525.873,63	13	446.183,048 525.890,81	18.422
13	446.183,048 525.890,81	14	446.194,398 525.923,55	34.651	14	446.194,398 525.923,55	15	446.206,709 525.961,358	39.762	15	446.206,709 525.961,358	16	446.210,04 525.976,466	15.471
16	446.210,04 525.976,466	17	446.213,369 525.991,573	15.469	17	446.213,369 525.991,573	18	446.216,443 526.006,681	15.418	18	446.216,443 526.006,681	19	446.217,982 526.018,204	11.625

Punct început	X / Y	Punct sfârșit	X / Y	Lungime segment	Punct început	X / Y	Punct sfârșit	X / Y	Lungime segment	Punct început	X / Y	Punct sfârșit	X / Y	Lungime segment
19	446.217,982 526.018,204	20	446.218,238 526.033,824	15.622	20	446.218,238 526.033,824	21	446.217,37 526.041,888	8.11	21	446.217,37 526.041,888	22	446.214,704 526.054,878	13.261
22	446.214,704 526.054,878	23	446.212,871 526.067,536	12.789	23	446.212,871 526.067,536	24	446.211,371 526.077,195	9.775	24	446.211,371 526.077,195	25	446.209,038 526.092,35	15.334
25	446.209,038 526.092,35	26	446.207,537 526.098,511	6.341	26	446.207,537 526.098,511	27	446.207,037 526.105,507	7.014	27	446.207,037 526.105,507	28	446.206,372 526.116,497	11.01
28	446.206,372 526.116,497	29	446.206,205 526.122,826	6.331	29	446.206,205 526.122,826	30	446.206,772 526.144,809	21.991	30	446.206,772 526.144,809	31	446.207,826 526.158,719	13.95
31	446.207,826 526.158,719	32	446.208,247 526.181,902	23.187	32	446.208,247 526.181,902	33	446.175,434 526.245,39	71.466	33	446.175,434 526.245,39	34	446.154,415 526.273,577	35.161
34	446.154,415 526.273,577	35	446.124,528 526.335,008	68.315	35	446.124,528 526.335,008	36	446.106,797 526.382,449	50.646	36	446.106,797 526.382,449	37	446.103,495 526.379,859	4.197
37	446.103,495 526.379,859	38	446.120,861 526.333,395	49.603	38	446.120,861 526.333,395	39	446.150,983 526.271,488	68.846	39	446.150,983 526.271,488	40	446.171,96 526.243,381	35.072
40	446.171,96 526.243,381	41	446.204,23 526.180,964	70.265	41	446.204,23 526.180,964	42	446.203,828 526.158,906	22.061	42	446.203,828 526.158,906	43	446.202,776 526.145,012	13.935
43	446.202,776 526.145,012	44	446.202,203 526.122,824	22.195	44	446.202,203 526.122,824	45	446.202,375 526.116,323	6.503	45	446.202,375 526.116,323	46	446.203,046 526.105,243	11.1
46	446.203,046 526.105,243	47	446.203,571 526.097,89	7.372	47	446.203,571 526.097,89	48	446.205,111 526.091,571	6.504	48	446.205,111 526.091,571	49	446.206,943 526.079,668	12.043
49	446.206,943 526.079,668	50	446.207,418 526.076,583	3.121	50	446.207,418 526.076,583	51	446.207,954 526.073,133	3.491	51	446.207,954 526.073,133	52	446.208,915 526.066,942	6.266
52	446.208,915 526.066,942	53	446.210,762 526.054,189	12.886	53	446.210,762 526.054,189	54	446.213,413 526.041,271	13.188	54	446.213,413 526.041,271	55	446.214,235 526.033,642	7.672
55	446.214,235 526.033,642	56	446.213,986 526.018,503	15.142	56	446.213,986 526.018,503	57	446.212,496 526.007,345	11.256	57	446.212,496 526.007,345	58	446.209,456 525.992,402	15.249
58	446.209,456 525.992,402	59	446.205,606 525.974,931	17.89	59	446.205,606 525.974,931	60	446.202,845 525.962,411	12.822	60	446.202,845 525.962,411	61	446.190,044 525.925,196	39.355
61	446.190,044 525.925,196	62	446.179,292 525.892,188	34.715	62	446.179,292 525.892,188	63	446.172,561 525.874,795	18.649	63	446.172,561 525.874,795	64	446.170,072 525.863,677	11.394
64	446.170,072 525.863,677	65	446.163,605 525.836,825	27.619	65	446.163,605 525.836,825	66	446.157,186 525.806,992	30.516	66	446.157,186 525.806,992	67	446.153,207 525.786,199	21.171
67	446.153,207 525.786,199	68	446.151,583 525.777,71	8.643	68	446.151,583 525.777,71	69	446.149,521 525.767,56	10.358	69	446.149,521 525.767,56	70	446.147,028 525.756,975	10.874
70	446.147,028 525.756,975	71	446.146,154 525.754,568	2.561	71	446.146,154 525.754,568	72	446.142,58 525.744,714	10.482	72	446.142,58 525.744,714	73	446.140,529 525.738,289	6.744
73	446.140,529 525.738,289	74	446.136,404 525.725,367	13.564	74	446.136,404 525.725,367	75	446.130,746 525.708,397	17.888	75	446.130,746 525.708,397	76	446.125,832 525.692,908	16.25
76	446.125,832 525.692,908	77	446.124,61 525.692,481	1.295	77	446.124,61 525.692,481	78	446.115,247 525.689,213	9.917	78	446.115,247 525.689,213	79	446.099,233 525.683,625	16.961
79	446.099,233 525.683,625	80	446.063,647 525.671,205	37.691	80	446.063,647 525.671,205	81	446.043,997 525.664,347	20.813	81	446.043,997 525.664,347	82	446.024,207 525.657,441	20.96
82	446.024,207 525.657,441	83	446.004,276 525.650,485	21.111	83	446.004,276 525.650,485	84	445.984,23 525.643,489	21.232	84	445.984,23 525.643,489	85	445.975,936 525.640,594	8.785
85	445.975,936 525.640,594	86	445.967,675 525.637,711	8.75	86	445.967,675 525.637,711	87	445.967,348 525.637,597	0.346	87	445.967,348 525.637,597	88	445.957,943 525.637,588	9.405
88	445.957,943 525.637,588	89	445.956,075 525.637,586	1.869	89	445.956,075 525.637,586	90	445.947,562 525.638,539	8.565	90	445.947,562 525.638,539	91	445.944,995 525.634,801	4.534
91	445.944,995 525.634,801	92	445.955,854 525.633,585	10.927	92	445.955,854 525.633,585	1	445.968,028 525.633,598	12.175					

\*\* Lungimile segmentelor sunt determinate în planul de proiecție Stereo 70 și sunt rotunjite la 1 milimetru.

\*\*\* Distanța dintre puncte este formată din segmente cumulate ce sunt mai mici decât valoarea 1 milimetru.



**DATE DESPRE IMOBILUL NR. 6223**

Oficiul de Cadastru și Publicitate Imobiliară SIBIU  
Biroul de Cadastru și Publicitate Imobiliară Medias

**A. Partea I. Descrierea imobilului**

TEREN Extravilan

Adresa: Jud. Sibiu

Nr. Crt	Nr cadastral Nr. topografic	Suprafața* (mp)	Observații / Referințe
A1	100521	29.578	Sector cadastral:85 Teren neimprejmuit;

**B. Partea II. Proprietari și acte**

Inscrieri privitoare la dreptul de proprietate și alte drepturi reale	Referințe
<b>21538 / 22/11/2011</b>	
Act Normativ nr. HG 1705, din 29/11/2006 emis de Guvernul Romaniei (si extras de pe inventarul centralizat al bunurilor din domeniul public al statului, Documentație cadastrală recepționată de inspector Chirilă Ionuț);	
B1	A1
Intabulare, drept de PROPRIETATE, dobandit prin Lege, cota actuală 1/1 1) <b>STATUL ROMÂN</b> , CIF:9999999999999, - domeniu public	

**C. Partea III. SARCINI .**

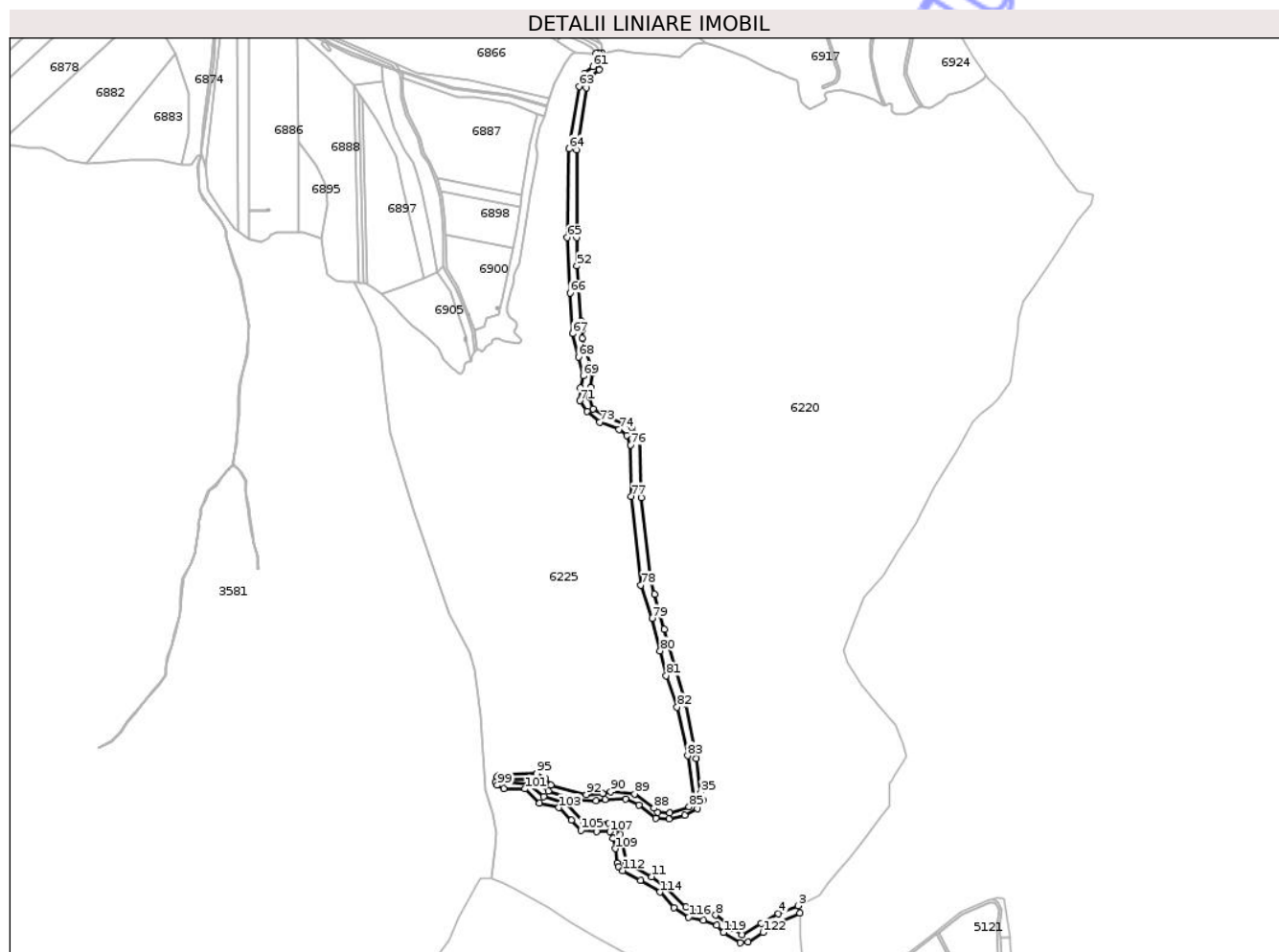
Inscrieri privind dezmembramintele dreptului de proprietate, drepturi reale de garanție și sarcini	Referințe
NU SUNT	

## Anexa Nr. 1 La Partea I

## Teren

Nr cadastral	Suprafața (mp)*	Observații / Referințe
100521	29.578	

\* Suprafața este determinată în planul de proiecție Stereo 70.



## Date referitoare la teren

Crt	Categorie folosință	Intravilan	Suprafața (mp)	Tarla	Parcelă	Nr. topo	Observații / Referințe
1	padure	NU	29.578	82	2839	-	

## Lungime Segmente

1) Valorile lungimilor segmentelor sunt obținute din proiecție în plan.

Punct început	X / Y	Punct sfârșit	X / Y	Lungime segment	Punct început	X / Y	Punct sfârșit	X / Y	Lungime segment	Punct început	X / Y	Punct sfârșit	X / Y	Lungime segment
1	446.668,784 519.570,453	2	446.704,733 519.586,945	39.55 2	2	446.704,733 519.586,945	3	446.702,028 519.598,539	11.90 5	3	446.702,028 519.598,539	4	446.670,091 519.585,807	34.38 1
4	446.670,091 519.585,807	5	446.642,582 519.569,573	31.94 2	5	446.642,582 519.569,573	6	446.611,73 519.551,366	35.82 4	6	446.611,73 519.551,366	7	446.598,402 519.561,322	16.63 6
7	446.598,402 519.561,322	8	446.568,938 519.583,335	36.77 9	8	446.568,938 519.583,335	9	446.520,75 519.596,183	49.87 1	9	446.520,75 519.596,183	10	446.486,975 519.628,258	46.57 8
10	446.486,975 519.628,258	11	446.465,939 519.645,161	26.98 6	11	446.465,939 519.645,161	12	446.424,329 519.668,729	47.82 1	12	446.424,329 519.668,729	13	446.414,668 519.713,026	45.33 8
13	446.414,668 519.713,026	14	446.407,726 519.725,166	13.98 5	14	446.407,726 519.725,166	15	446.395,996 519.731,589	13.37 3	15	446.395,996 519.731,589	16	446.354,879 519.734,804	41.24 3
16	446.354,879 519.734,804	17	446.326,707 519.764,071	40.62 3	17	446.326,707 519.764,071	18	446.291,233 519.774,855	37.07 7	18	446.291,233 519.774,855	19	446.266,592 519.794,633	31.59 7

Punct început	X / Y	Punct sfârșit	X / Y	Lungime segment	Punct început	X / Y	Punct sfârșit	X / Y	Lungime segment	Punct început	X / Y	Punct sfârșit	X / Y	Lungime segment
19	446.266,592 519.794,633	20	446.226,94 519.798,58	39.848	20	446.226,94 519.798,58	21	446.224,455 519.801,801	4.068	21	446.224,455 519.801,801	22	446.226,061 519.803,331	2.218
22	446.226,061 519.803,331	23	446.277,239 519.802,369	51.187	23	446.277,239 519.802,369	24	446.298,396 519.783,21	28.543	24	446.298,396 519.783,21	25	446.345,593 519.770,155	48.969
25	446.345,593 519.770,155	26	446.375,533 519.768,126	30.009	26	446.375,533 519.768,126	27	446.390,866 519.770,181	15.47	27	446.390,866 519.770,181	28	446.423,1 519.770,396	32.235
28	446.423,1 519.770,396	29	446.444,873 519.760,807	23.791	29	446.444,873 519.760,807	30	446.472,17 519.739,998	34.324	30	446.472,17 519.739,998	31	446.493,422 519.738,318	21.318
31	446.493,422 519.738,318	32	446.519,418 519.743,956	26.6	32	446.519,418 519.743,956	33	446.539,362 519.755,02	22.807	33	446.539,362 519.755,02	34	446.548,127 519.768,819	16.347
34	446.548,127 519.768,819	35	446.544,489 519.780,82	12.541	35	446.544,489 519.780,82	36	446.537,118 519.835,691	55.363	36	446.537,118 519.835,691	37	446.519,851 519.925,107	91.068
37	446.519,851 519.925,107	38	446.485,755 520.044,803	124.458	38	446.485,755 520.044,803	39	446.469,848 520.101,383	58.774	39	446.469,848 520.101,383	40	446.463,718 520.123,188	22.65
40	446.463,718 520.123,188	41	446.448,787 520.257,214	134.855	41	446.448,787 520.257,214	42	446.446,042 520.352,234	95.06	42	446.446,042 520.352,234	43	446.433,607 520.371,706	23.104
43	446.433,607 520.371,706	44	446.393,686 520.388,157	43.178	44	446.393,686 520.388,157	45	446.371,285 520.400,964	25.804	45	446.371,285 520.400,964	46	446.365,43 520.419,885	19.806
46	446.365,43 520.419,885	47	446.367,158 520.435,977	16.185	47	446.367,158 520.435,977	48	446.371,029 520.458,968	23.315	48	446.371,029 520.458,968	49	446.353,179 520.514,665	58.487
49	446.353,179 520.514,665	50	446.353,935 520.528,868	14.223	50	446.353,935 520.528,868	51	446.351,207 520.543,184	14.574	51	446.351,207 520.543,184	52	446.344,606 520.631,44	88.503
52	446.344,606 520.631,44	53	446.344,696 520.677,791	46.351	53	446.344,696 520.677,791	54	446.344,809 520.818,21	140.419	54	446.344,809 520.818,21	55	446.359,905 520.918,917	101.832
55	446.359,905 520.918,917	56	446.365,96 520.935,416	17.575	56	446.365,96 520.935,416	57	446.381,002 520.948,677	20.053	57	446.381,002 520.948,677	58	446.385,515 520.974,718	26.429
58	446.385,515 520.974,718	59	446.380,612 520.974,784	4.904	59	446.380,612 520.974,784	60	446.375,709 520.974,849	4.904	60	446.375,709 520.974,849	61	446.370,816 520.953,322	22.076
61	446.370,816 520.953,322	62	446.357,012 520.942,362	17.626	62	446.357,012 520.942,362	63	446.348,135 520.921,452	22.716	63	446.348,135 520.921,452	64	446.332,276 520.820,333	102.355
64	446.332,276 520.820,333	65	446.329,251 520.677,168	143.197	65	446.329,251 520.677,168	66	446.333,417 520.587,601	89.664	66	446.333,417 520.587,601	67	446.337,691 520.522,18	65.56
67	446.337,691 520.522,18	68	446.347,292 520.484,367	39.013	68	446.347,292 520.484,367	69	446.354,958 520.454,041	31.28	69	446.354,958 520.454,041	70	446.350,158 520.434,653	19.973
70	446.350,158 520.434,653	71	446.349,847 520.413,819	20.836	71	446.349,847 520.413,819	72	446.360,794 520.396,684	20.333	72	446.360,794 520.396,684	73	446.381,744 520.378,979	27.429
73	446.381,744 520.378,979	74	446.412,859 520.367,316	33.229	74	446.412,859 520.367,316	75	446.425,317 520.358,058	15.521	75	446.425,317 520.358,058	76	446.431,066 520.342,416	16.665
76	446.431,066 520.342,416	77	446.432,664 520.259,172	83.259	77	446.432,664 520.259,172	78	446.448,022 520.116,189	143.805	78	446.448,022 520.116,189	79	446.466,049 520.062,386	56.743
79	446.466,049 520.062,386	80	446.479,406 520.009,891	54.168	80	446.479,406 520.009,891	81	446.489,08 519.969,938	41.107	81	446.489,08 519.969,938	82	446.506,795 519.919,398	53.555
82	446.506,795 519.919,398	83	446.523,58 519.840,642	80.525	83	446.523,58 519.840,642	84	446.534,479 519.768,399	73.061	84	446.534,479 519.768,399	85	446.526,341 519.757,764	13.391
85	446.526,341 519.757,764	86	446.495,041 519.748,067	32.768	86	446.495,041 519.748,067	87	446.475,548 519.749,795	19.569	87	446.475,548 519.749,795	88	446.468,868 519.755,864	9.025
88	446.468,868 519.755,864	89	446.437,895 519.778,927	38.616	89	446.437,895 519.778,927	90	446.399,134 519.782,535	38.929	90	446.399,134 519.782,535	91	446.386,576 519.779,853	12.841
91	446.386,576 519.779,853	92	446.359,783 519.777,89	26.865	92	446.359,783 519.777,89	93	446.303,081 519.793,373	58.778	93	446.303,081 519.793,373	94	446.293,652 519.804,311	14.441
94	446.293,652 519.804,311	95	446.279,731 519.811,836	15.825	95	446.279,731 519.811,836	96	446.219,564 519.810,193	60.189	96	446.219,564 519.810,193	97	446.216,096 519.806,888	4.791
97	446.216,096 519.806,888	98	446.213,505 519.798,179	9.086	98	446.213,505 519.798,179	99	446.216,338 519.792,702	6.166	99	446.216,338 519.792,702	100	446.226,981 519.787,747	11.74
100	446.226,981 519.787,747	101	446.260,918 519.787,028	33.945	101	446.260,918 519.787,028	102	446.283,968 519.763,862	32.68	102	446.283,968 519.763,862	103	446.315,516 519.756,877	32.312
103	446.315,516 519.756,877	104	446.335,776 519.736,352	28.84	104	446.335,776 519.736,352	105	446.351,448 519.720,475	22.309	105	446.351,448 519.720,475	106	446.376,656 519.717,876	25.342
106	446.376,656 519.717,876	107	446.397,842 519.717,652	21.187	107	446.397,842 519.717,652	108	446.403,554 519.707,03	12.06	108	446.403,554 519.707,03	109	446.406,568 519.690,341	16.959
109	446.406,568 519.690,341	110	446.410,167 519.667,629	22.995	110	446.410,167 519.667,629	111	446.411,976 519.661,144	6.733	111	446.411,976 519.661,144	112	446.419,005 519.655,013	9.327
112	446.419,005 519.655,013	113	446.447,688 519.639,333	32.689	113	446.447,688 519.639,333	114	446.478,613 519.620,377	36.272	114	446.478,613 519.620,377	115	446.501,291 519.595,24	33.855
115	446.501,291 519.595,24	116	446.525,34 519.579,926	28.511	116	446.525,34 519.579,926	117	446.549,08 519.575,139	24.218	117	446.549,08 519.575,139	118	446.570,947 519.566,814	23.398

Punct început	X / Y	Punct sfârșit	X / Y	Lungime segment	Punct început	X / Y	Punct sfârșit	X / Y	Lungime segment	Punct început	X / Y	Punct sfârșit	X / Y	Lungime segment
118	446.570,947 519.566,814	119	446.581,776 519.555,367	15.758	119	446.581,776 519.555,367	120	446.608,726 519.538,569	31.757	120	446.608,726 519.538,569	121	446.620,891 519.539,294	12.187
121	446.620,891 519.539,294	122	446.645,586 519.555,263	29.408	122	446.645,586 519.555,263	1	446.668,784 519.570,453	27.729					

\*\* Lungimile segmentelor sunt determinate în planul de proiecție Stereo 70 și sunt rotunjite la 1 milimetru.

\*\*\* Distanța dintre puncte este formată din segmente cumulate ce sunt mai mici decât valoarea 1 milimetru.

Neutilizabil în Circuitul Civil

**DATE DESPRE IMOBILUL NR. 6707**

Oficiul de Cadastru și Publicitate Imobiliară SIBIU  
Biroul de Cadastru și Publicitate Imobiliară Medias

**A. Partea I. Descrierea imobilului**

TEREN Extravilan

Adresa: Jud. Sibiu

Nr. Crt	Nr cadastral Nr. topografic	Suprafața* (mp)	Observații / Referințe
A1		8.800	Sector cadastral:50 Teren neimprejmuit;

**B. Partea II. Proprietari și acte**

Inscrieri privitoare la dreptul de proprietate și alte drepturi reale	Referințe
/	
Act Normativ nr. 7, din 13/03/1996 emis de PARLAMENTUL ROMÂNIEI (art.13 alin.15);	
B1	Inscrierea provizorie, drept de PROPRIETATE, dobandit prin Lege, cota actuala 1/1
	1) COMUNA BAZNA, CIF:4307050, Proprietar Neidentificat

**C. Partea III. SARCINI .**

Inscrieri privind dezmembramintele dreptului de proprietate, drepturi reale de garanție și sarcini	Referințe
NU SUNT	

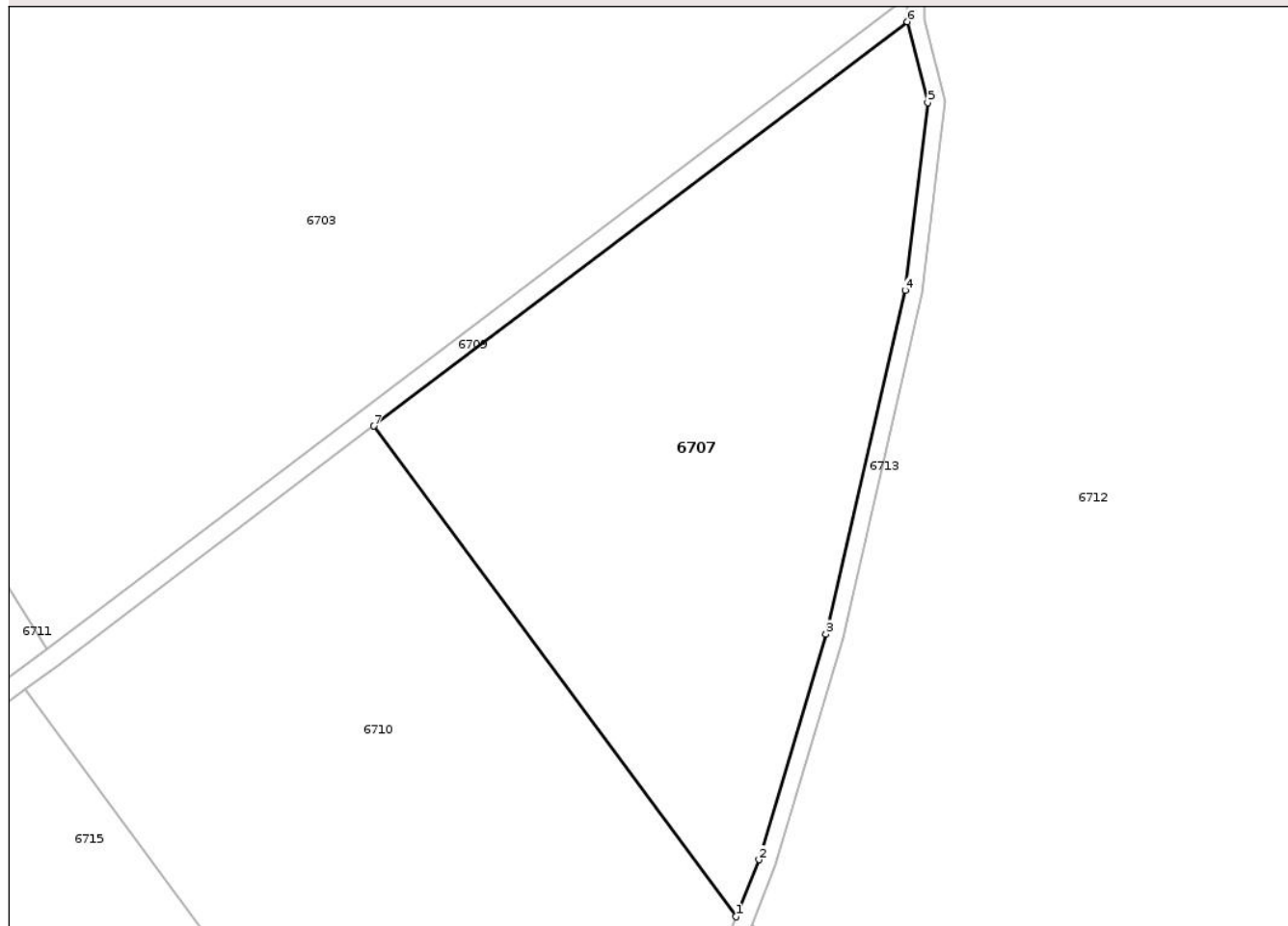
## Anexa Nr. 1 La Partea I

## Teren

Nr cadastral	Suprafața (mp)*	Observații / Referințe
	8.800	

\* Suprafața este determinată în planul de proiecție Stereo 70.

## DETALII LINIARE IMOBIL



## Date referitoare la teren

Crt	Categorie folosință	Intra vilan	Suprafața (mp)	Tarla	Parcelă	Nr. topo	Observații / Referințe
1	livada	NU	8.800	48	1475/1/3	-	

## Lungime Segmente

1) Valorile lungimilor segmentelor sunt obținute din proiecție în plan.

Punct început	X / Y	Punct sfârșit	X / Y	Lungime segment (** (m)
1	445.243,968 523.159,846	2	445.248,464 523.170,912	11.944
2	445.248,464 523.170,912	3	445.261,443 523.214,646	45.62
3	445.261,443 523.214,646	4	445.276,802 523.281,367	68.466
4	445.276,802 523.281,367	5	445.281,162 523.317,74	36.634
5	445.281,162 523.317,74	6	445.277,246 523.333,432	16.173

Punct început	X / Y	Punct sfârșit	X / Y	Lungime segment (** (m)
6	445.277,246 523.333,432	7	445.173,745 523.255,008	129.857
7	445.173,745 523.255,008	1	445.243,968 523.159,846	118.266

\*\* Lungimile segmentelor sunt determinate în planul de proiecție Stereo 70 și sunt rotunjite la 1 milimetru.

\*\*\* Distanța dintre puncte este formată din segmente cumulate ce sunt mai mici decât valoarea 1 milimetru.

Neutilizabil în Circuitul Civil



**DATE DESPRE IMOBILUL NR. 6709**

Oficiul de Cadastru și Publicitate Imobiliară SIBIU  
Biroul de Cadastru și Publicitate Imobiliară Medias

**A. Partea I. Descrierea imobilului**

TEREN Extravilan

Adresa: Jud. Sibiu

Nr. Crt	Nr cadastral Nr. topografic	Suprafața* (mp)	Observații / Referințe
A1		2.300	Sector cadastral:50 Teren neimprejmuit;

**B. Partea II. Proprietari și acte**

Inscrieri privitoare la dreptul de proprietate și alte drepturi reale	Referințe
/	
Act Normativ nr. 1705, din 29/11/2006 emis de GUVERNUL ROMÂNIEI (+ Legea nr. 268/28.05.2001 emisă de Parlamentul României);	
B1	A1
Intabulare, drept de PROPRIETATE, dobandit prin Lege, cota actuala 1/1 1) STATUL ROMÂN - DOMENIUL PRIVAT, CIF:9999999999999	
Act Normativ nr. 268, din 28/05/2001 emis de PARLAMENTUL ROMÂNIEI (Decizia nr. 351/26.08.2020 emisă de MINISTERUL AGRICULTURII ȘI DEZVOLTĂRII RURALE - AGENȚIA DOMENIILOR STATULUI);	
B2	A1
Intabulare, drept de ADMINISTRARE, dobandit prin Lege, cota actuala 1/1 1) AGENȚIA DOMENIILOR STATULUI, CIF:14818116	

**C. Partea III. SARCINI .**

Inscrieri privind dezmembramintele dreptului de proprietate, drepturi reale de garanție și sarcini	Referințe
NU SUNT	

## Anexa Nr. 1 La Partea I

## Teren

Nr cadastral	Suprafața (mp)*	Observații / Referințe
	2.300	

\* Suprafața este determinată în planul de proiecție Stereo 70.

## DETALII LINIARE IMOBIL



## Date referitoare la teren

Crt	Categorie folosință	Intra vilan	Suprafața (mp)	Tarla	Parcelă	Nr. topo	Observații / Referințe
1	drum	NU	2.300	48	1476	-	

## Lungime Segmente

1) Valorile lungimilor segmentelor sunt obținute din proiecție în plan.

Punct început	X / Y	Punct sfârșit	X / Y	Lungime segment (** (m)
1	445.277,26 523.338,21	2	445.110,299 523.211,702	209.476
2	445.110,299 523.211,702	3	445.026,156 523.150,171	104.24
3	445.026,156 523.150,171	4	445.012,485 523.142,108	15.872
4	445.012,485 523.142,108	5	444.996,252 523.108,344	37.464
5	444.996,252 523.108,344	6	444.974,996 523.060,075	52.742

Punct început	X / Y	Punct sfârșit	X / Y	Lungime segment (** (m)
6	444.974,996 523.060,075	7	444.963,691 522.968,696	92.076
7	444.963,691 522.968,696	8	444.948,201 522.891,823	78.418
8	444.948,201 522.891,823	9	444.951,273 522.874,909	17.19
9	444.951,273 522.874,909	10	444.955,479 522.873,016	4.612
10	444.955,479 522.873,016	11	444.952,07 522.891,786	19.077
11	444.952,07 522.891,786	12	444.967,445 522.968,086	77.834
12	444.967,445 522.968,086	13	444.978,698 523.059,054	91.662
13	444.978,698 523.059,054	14	444.999,704 523.106,755	52.121
14	444.999,704 523.106,755	15	445.015,409 523.139,422	36.246
15	445.015,409 523.139,422	16	445.028,308 523.147,028	14.974
16	445.028,308 523.147,028	17	445.106,047 523.203,886	96.312
17	445.106,047 523.203,886	18	445.112,623 523.208,696	8.148
18	445.112,623 523.208,696	19	445.173,745 523.255,008	76.686
19	445.173,745 523.255,008	20	445.277,246 523.333,432	129.857
20	445.277,246 523.333,432	1	445.277,26 523.338,21	4.778

\*\* Lungimile segmentelor sunt determinate în planul de proiecție Stereo 70 și sunt rotunjite la 1 milimetru.

\*\*\* Distanța dintre puncte este formată din segmente cumulate ce sunt mai mici decât valoarea 1 milimetru.



**DATE DESPRE IMOBILUL NR. 6710**

Oficiul de Cadastru și Publicitate Imobiliară SIBIU  
Biroul de Cadastru și Publicitate Imobiliară Medias

**A. Partea I. Descrierea imobilului**

TEREN Extravilan

Adresa: Jud. Sibiu

Nr. Crt	Nr cadastral Nr. topografic	Suprafața* (mp)	Observații / Referințe
A1	100457	12.600	Sector cadastral:50 Teren neimprejmuit;

**B. Partea II. Proprietari și acte**

Inscrieri privitoare la dreptul de proprietate și alte drepturi reale	Referințe
<b>18143 / 21/09/2017</b>	
Act Notarial nr. 1.470, din 20/09/2017 emis de Cristea Daniel;	
B1	A1
Intabulare, drept de PROPRIETATE, cumparare, dobandit prin Conventie, cota actuala 1/1 1) LIVADA POMICOLA BAZNA SRL, CIF:28484199	

**C. Partea III. SARCINI**

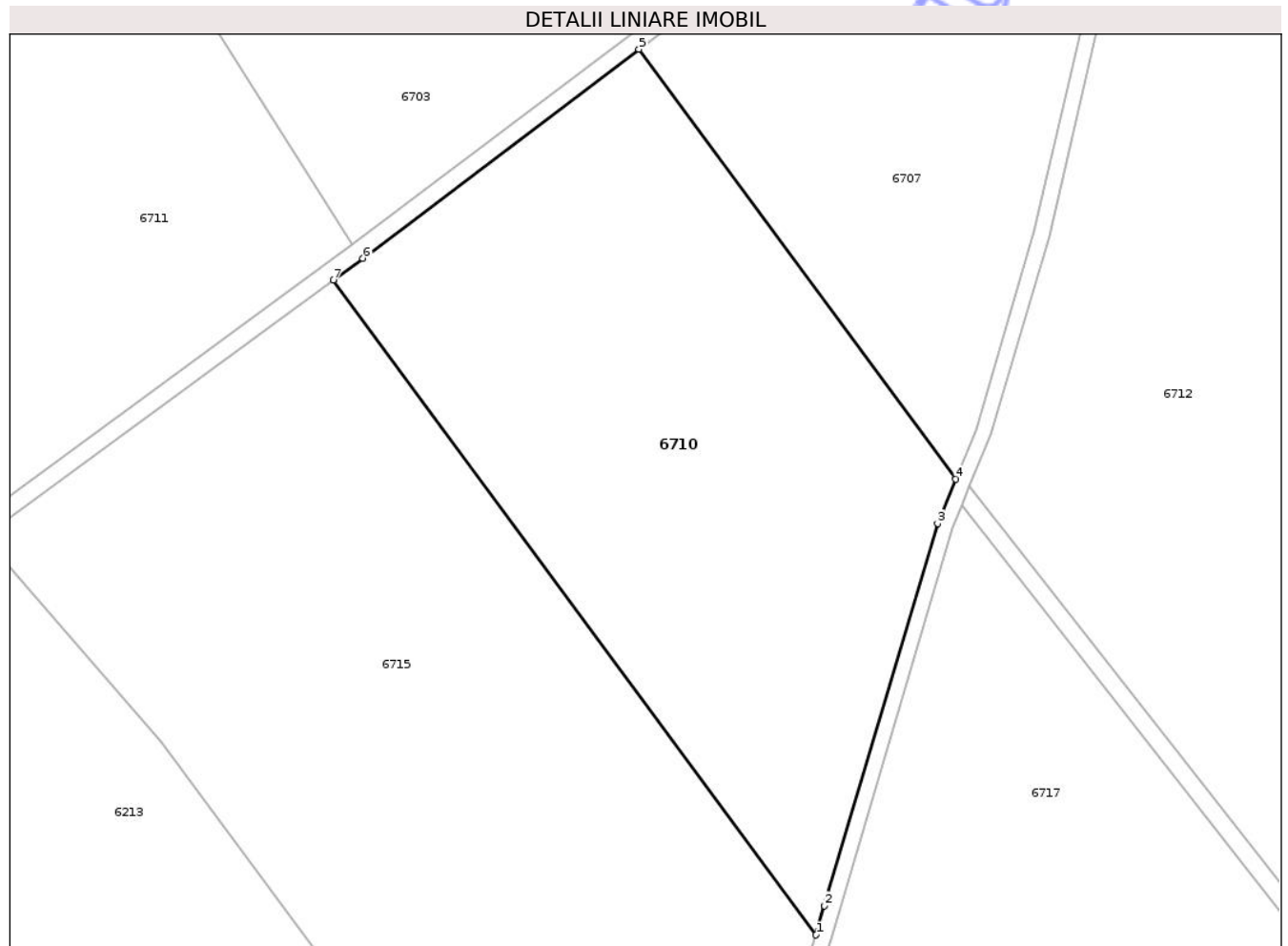
Inscrieri privind dezmembramintele dreptului de proprietate, drepturi reale de garanție și sarcini	Referințe
<b>18143 / 21/09/2017</b>	
Act Notarial nr. 1.470, din 20/09/2017 emis de Cristea Daniel;	
C1	A1
Intabulare, drept de IPOTECA LEGALA, Valoare:101100 LEI, cota actuala 1/1, cota initiala 1/1 1) MAYR TRANSPORT SRL, CIF:14437499	

## Anexa Nr. 1 La Partea I

## Teren

Nr cadastral	Suprafața (mp)*	Observații / Referințe
100457	12.600	

\* Suprafața este determinată în planul de proiecție Stereo 70.



## Date referitoare la teren

Crt	Categorie folosință	Intra vilan	Suprafața (mp)	Tarla	Parcelă	Nr. topo	Observații / Referințe
1	livada	NU	12.600	48	1475/1/2	-	

## Lungime Segmente

1) Valorile lungimilor segmentelor sunt obținute din proiecție în plan.

Punct început	X / Y	Punct sfârșit	X / Y	Lungime segment (** (m)
1	445.212,992 523.058,96	2	445.214,888 523.065,423	6.735
2	445.214,888 523.065,423	3	445.239,978 523.150,028	88.247
3	445.239,978 523.150,028	4	445.243,968 523.159,846	10.598
4	445.243,968 523.159,846	5	445.173,745 523.255,008	118.266
5	445.173,745 523.255,008	6	445.112,623 523.208,696	76.686

Punct început	X / Y	Punct sfârșit	X / Y	Lungime segment (** (m)
6	445.112,623 523.208,696	7	445.106,047 523.203,886	8.148
7	445.106,047 523.203,886	1	445.212,992 523.058,96	180.113

\*\* Lungimile segmentelor sunt determinate în planul de proiecție Stereo 70 și sunt rotunjite la 1 milimetru.

\*\*\* Distanța dintre puncte este formată din segmente cumulate ce sunt mai mici decât valoarea 1 milimetru.

Neutilizabil în Circuitul Civil



**DATE DESPRE IMOBILUL NR. 6711**

Oficiul de Cadastru și Publicitate Imobiliară SIBIU  
Biroul de Cadastru și Publicitate Imobiliară Medias

**A. Partea I. Descrierea imobilului**

TEREN Extravilan

Adresa: Jud. Sibiu

Nr. Crt	Nr cadastral Nr. topografic	Suprafața* (mp)	Observații / Referințe
A1		47.000	Sector cadastral:50 Teren neimprejmuit;

**B. Partea II. Proprietari și acte**

Inscrieri privitoare la dreptul de proprietate și alte drepturi reale	Referințe
/	
Act Normativ nr. 1705, din 29/11/2006 emis de GUVERNUL ROMÂNIEI (+ Legea nr. 268/28.05.2001 emisă de Parlamentul României);	
B1	A1
Intabulare, drept de PROPRIETATE, dobândit prin Lege, cota actuala 1/1 1) STATUL ROMÂN - DOMENIUL PRIVAT, CIF:999999999999	
Act Normativ nr. 268, din 28/05/2001 emis de PARLAMENTUL ROMÂNIEI (Decizia nr. 351/26.08.2020 emisă de MINISTERUL AGRICULTURII ȘI DEZVOLTĂRII RURALE - AGENȚIA DOMENIILOR STATULUI);	
B2	A1
Intabulare, drept de ADMINISTRARE, dobândit prin Lege, cota actuala 1/1 1) AGENȚIA DOMENIILOR STATULUI, CIF:14818116	

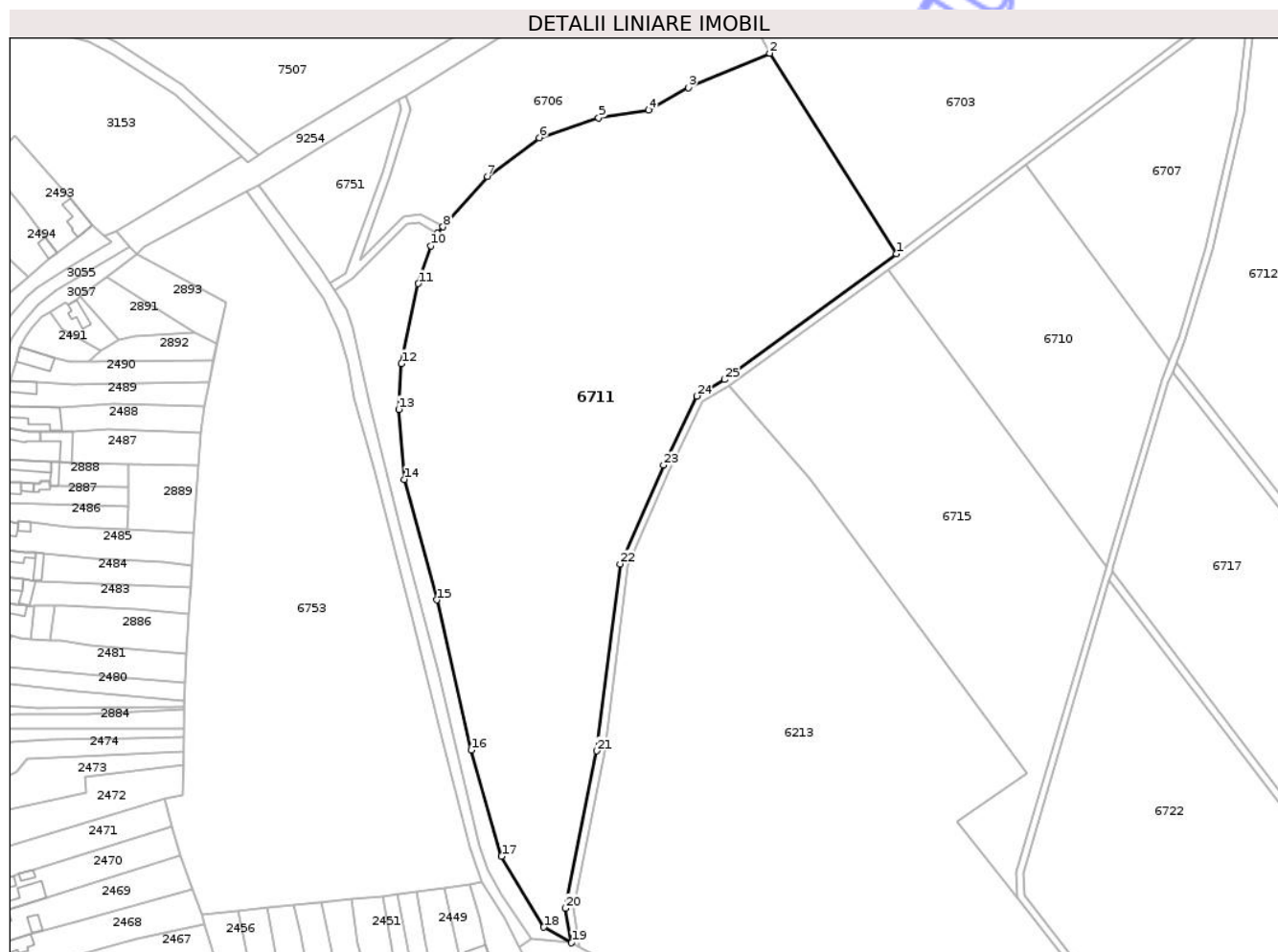
**C. Partea III. SARCINI .**

Inscrieri privind dezmembramentele dreptului de proprietate, drepturi reale de garanție și sarcini	Referințe
NU SUNT	

**Teren**

Nr cadastral	Suprafața (mp)*	Observații / Referințe
	47.000	

\* Suprafața este determinată în planul de proiecție Stereo 70.



**Date referitoare la teren**

Crt	Categorie folosință	Intravilan	Suprafața (mp)	Tarla	Parcelă	Nr. topo	Observații / Referințe
1	curți constructii	NU	800	48	1477	-	
2	livada	NU	13.300	48	1478/2	-	
3	faneata	NU	12.700	48	1479, 1480	-	
4	pasune	NU	17.400	48	1481	-	
5	neproductiv	NU	2.500	48	1482	-	
6	drum	NU	300	48	1483, 1484	-	

**Lungime Segmente**

1) Valorile lungimilor segmentelor sunt obținute din proiecție în plan.

Punct început	X / Y	Punct sfârșit	X / Y	Lungime segment (** (m)
1	445.110,299 523.211,702	2	445.048,271 523.309,734	116.007

Punct început	X / Y	Punct sfârșit	X / Y	Lungime segment (** (m)
2	445.048,271 523.309,734	3	445.008,469 523.292,902	43.214

Punct început	X / Y	Punct sfârșit	X / Y	Lungime segment (** (m)
3	445.008,469 523.292,902	4	444.988,896 523.282,028	22.391
5	444.964,548 523.278,093	6	444.935,492 523.268,422	30.623
7	444.910,117 523.249,538	8	444.888,523 523.224,835	32.811
9	444.885,85 523.221,766	10	444.882,504 523.215,491	7.111
11	444.876,441 523.197,114	12	444.868,157 523.158,022	39.96
13	444.866,808 523.135,676	14	444.869,539 523.101,365	34.419
15	444.885,374 523.042,527	16	444.902,246 522.969,061	75.378
17	444.917,036 522.917,197	18	444.937,764 522.882,545	40.378
19	444.951,273 522.874,909	20	444.948,201 522.891,823	17.19
21	444.963,691 522.968,696	22	444.974,996 523.060,075	92.076
23	444.996,252 523.108,344	24	445.012,485 523.142,108	37.464
25	445.026,156 523.150,171	1	445.110,299 523.211,702	104.24

Punct început	X / Y	Punct sfârșit	X / Y	Lungime segment (** (m)
4	444.988,896 523.282,028	5	444.964,548 523.278,093	24.663
6	444.935,492 523.268,422	7	444.910,117 523.249,538	31.63
8	444.888,523 523.224,835	9	444.885,85 523.221,766	4.07
10	444.882,504 523.215,491	11	444.876,441 523.197,114	19.351
12	444.868,157 523.158,022	13	444.866,808 523.135,676	22.386
14	444.869,539 523.101,365	15	444.885,374 523.042,527	60.931
16	444.902,246 522.969,061	17	444.917,036 522.917,197	53.932
18	444.937,764 522.882,545	19	444.951,273 522.874,909	15.518
20	444.948,201 522.891,823	21	444.963,691 522.968,696	78.418
22	444.974,996 523.060,075	23	444.996,252 523.108,344	52.742
24	445.012,485 523.142,108	25	445.026,156 523.150,171	15.872

\*\* Lungimile segmentelor sunt determinate în planul de proiecție Stereo 70 și sunt rotunjite la 1 milimetru.

\*\*\* Distanța dintre puncte este formată din segmente cumulate ce sunt mai mici decât valoarea 1 milimetru.



**DATE DESPRE IMOBILUL NR. 6714**

Oficiul de Cadastru și Publicitate Imobiliară SIBIU  
Biroul de Cadastru și Publicitate Imobiliară Medias

**A. Partea I. Descrierea imobilului**

TEREN Extravilan

Adresa: Jud. Sibiu

Nr. Crt	Nr cadastral Nr. topografic	Suprafața* (mp)	Observații / Referințe
A1		5	Sector cadastral:50 Teren neimprejmuit;

**Construcții**

Crt	Nr cadastral Nr. topografic	Adresa	Observații / Referințe
A1.1		Jud. Sibiu	Nr. niveluri:1; S. construita la sol:5 mp; sondă

**B. Partea II. Proprietari și acte**

Inscrieri privitoare la dreptul de proprietate și alte drepturi reale		Referințe
/		
Act Normativ nr. 7, din 13/03/1996 emis de PARLAMENTUL ROMÂNIEI (art.13 alin.15);		
B1	Inscrierea provizorie, drept de PROPRIETATE, dobandit prin Lege, cota actuala 1/1 1) <b>COMUNA BAZNA</b> , CIF:4307050, Proprietar Neidentificat	A1
Act Normativ nr. 7, din 13/03/1996 emis de PARLAMENTUL ROMÂNIEI;		
B2	Inscrierea provizorie, drept de PROPRIETATE, dobandit prin Lege, cota actuala 1/1 1) <b>COMUNA BAZNA</b> , CIF:4307050, Proprietar Neidentificat	A1.1

**C. Partea III. SARCINI .**

Inscrieri privind dezmembramintele dreptului de proprietate, drepturi reale de garanție și sarcini	Referințe
NU SUNT	

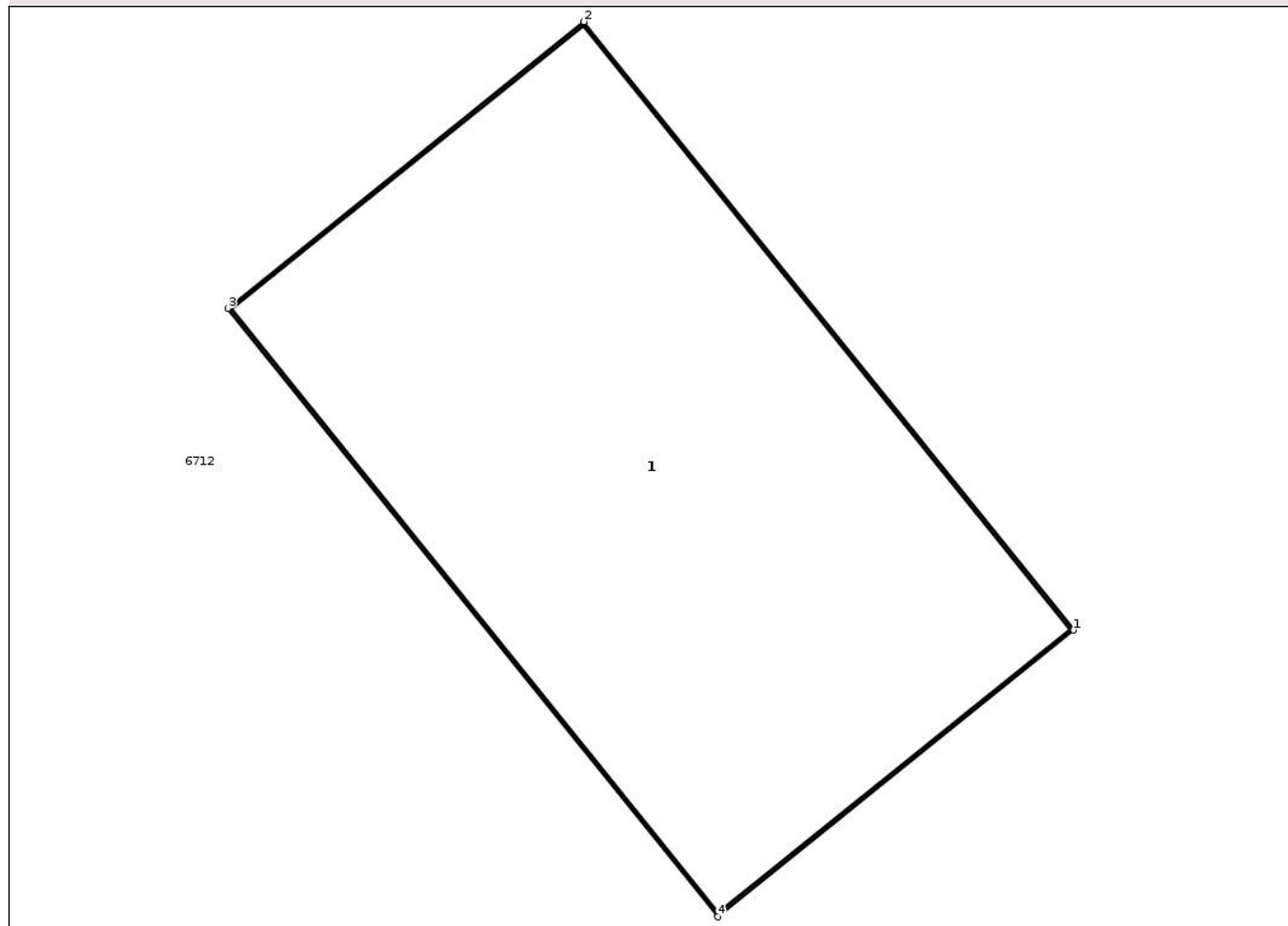
## Anexa Nr. 1 La Partea I

## Teren

Nr cadastral	Suprafaţa (mp)*	Observații / Referințe
	5	

\* Suprafața este determinată în planul de proiecție Stereo 70.

## DETALII LINIARE IMOBIL



## Date referitoare la teren

Crt	Categorie folosință	Intra vilan	Suprafața (mp)	Tarla	Parcelă	Nr. topo	Observații / Referințe
1	curti constructii	NU	5	48	1465	-	

## Date referitoare la construcții

Crt	Număr	Destinație construcție	Supraf. (mp)	Situație juridică	Observații / Referințe
A1.1		construcții industriale și edilitare	5	Cu acte	Nr. niveluri:1; S. construita la sol:5 mp; sondă

## Lungime Segmente

1) Valorile lungimilor segmentelor sunt obținute din proiecție în plan.

Punct început	X / Y	Punct sfârșit	X / Y	Lungime segment (** (m)
1	445.569,753 523.088,159	2	445.567,892 523.090,471	2.968
2	445.567,892 523.090,471	3	445.566,539 523.089,382	1.737
3	445.566,539 523.089,382	4	445.568,4 523.087,07	2.968

Punct început	X / Y	Punct sfârşit	X / Y	Lungime segment (** (m)
4	445.568,4 523.087,07	1	445.569,753 523.088,159	1.737

\*\* Lungimile segmentelor sunt determinate în planul de proiecție Stereo 70 și sunt rotunjite la 1 milimetru.

\*\*\* Distanța dintre puncte este formată din segmente cumulate ce sunt mai mici decât valoarea 1 milimetru.

Neutilizabil în Circuitul Civil



**DATE DESPRE IMOBILUL NR. 6715**

Oficiul de Cadastru și Publicitate Imobiliară SIBIU  
Biroul de Cadastru și Publicitate Imobiliară Medias

**A. Partea I. Descrierea imobilului**

TEREN Extravilan

Adresa: Jud. Sibiu

Nr. Crt	Nr cadastral Nr. topografic	Suprafața* (mp)	Observații / Referințe
A1		20.900	Sector cadastral:50 Teren neimprejmuit;

**B. Partea II. Proprietari și acte**

Inscrieri privitoare la dreptul de proprietate și alte drepturi reale	Referințe
/	
Act Normativ nr. 1705, din 29/11/2006 emis de GUVERNUL ROMÂNIEI (+ Legea nr. 268/28.05.2001 emisă de Parlamentul României);	
B1	A1
Intabulare, drept de PROPRIETATE, dobandit prin Lege, cota actuala 1/1 1) STATUL ROMÂN - DOMENIUL PRIVAT, CIF:9999999999999	
Act Normativ nr. 268, din 28/05/2001 emis de PARLAMENTUL ROMÂNIEI (Decizia nr. 351/26.08.2020 emisă de MINISTERUL AGRICULTURII ȘI DEZVOLTĂRII RURALE - AGENȚIA DOMENIILOR STATULUI);	
B2	A1
Intabulare, drept de ADMINISTRARE, dobandit prin Lege, cota actuala 1/1 1) AGENȚIA DOMENIILOR STATULUI, CIF:14818116	

**C. Partea III. SARCINI .**

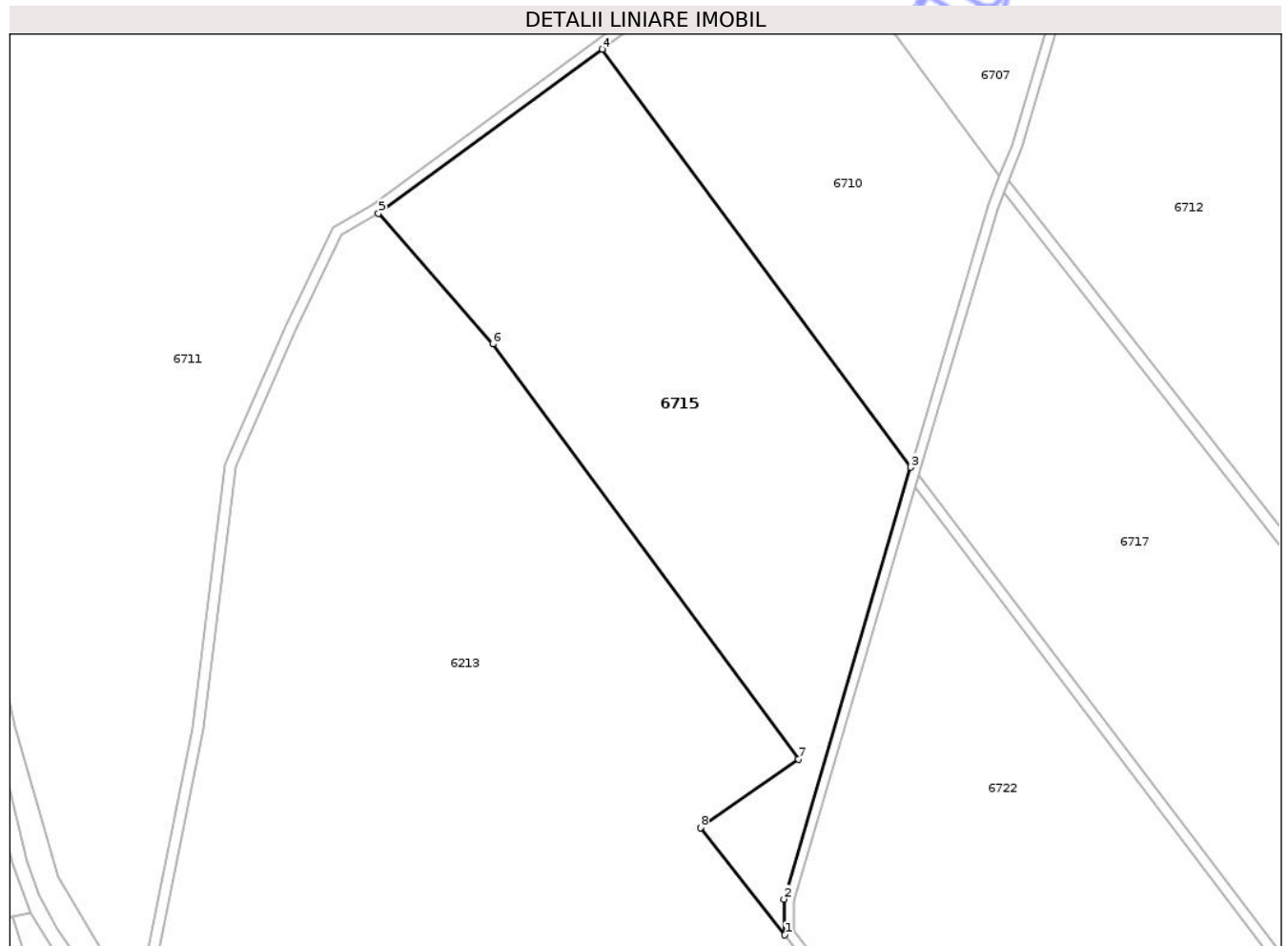
Inscrieri privind dezmembramentele dreptului de proprietate, drepturi reale de garanție și sarcini	Referințe
NU SUNT	

## Anexa Nr. 1 La Partea I

## Teren

Nr cadastral	Suprafața (mp)*	Observații / Referințe
	20.900	

\* Suprafața este determinată în planul de proiecție Stereo 70.



## Date referitoare la teren

Crt	Categorie folosință	Intra vilan	Suprafața (mp)	Tarla	Parcelă	Nr. topo	Observații / Referințe
1	livada	NU	20.900	48	1475/2, 1474	-	

## Lungime Segmente

1) Valorile lungimilor segmentelor sunt obținute din proiecție în plan.

Punct început	X / Y	Punct sfârșit	X / Y	Lungime segment (** (m)
1	445.169,338 522.896,861	2	445.169,067 522.909,241	12.383
2	445.169,067 522.909,241	3	445.212,992 523.058,96	156.03
3	445.212,992 523.058,96	4	445.106,047 523.203,886	180.113
4	445.106,047 523.203,886	5	445.028,308 523.147,028	96.312
5	445.028,308 523.147,028	6	445.067,995 523.101,718	60.234

Punct început	X / Y	Punct sfârșit	X / Y	Lungime segment (** (m)
6	445.067,995 523.101,718	7	445.174,16 522.957,851	178.798
7	445.174,16 522.957,851	8	445.140,094 522.934,038	41.563
8	445.140,094 522.934,038	1	445.169,338 522.896,861	47.3

\*\* Lungimile segmentelor sunt determinate în planul de proiecție Stereo 70 și sunt rotunjite la 1 milimetru.

\*\*\* Distanța dintre puncte este formată din segmente cumulate ce sunt mai mici decât valoarea 1 milimetru.

Neutilizabil în Circuitul Civil



**DATE DESPRE IMOBILUL NR. 6717**

Oficiul de Cadastru și Publicitate Imobiliară SIBIU  
Biroul de Cadastru și Publicitate Imobiliară Medias

**A. Partea I. Descrierea imobilului**

TEREN Necunoscut

Adresa: Loc. Bazna, Jud. Sibiu

Nr. Crt	Nr cadastral Nr. topografic	Suprafața* (mp)	Observații / Referințe
A1		45.900	Sector cadastral:50 Teren neimprejmuit;

**B. Partea II. Proprietari și acte**

Inscrieri privitoare la dreptul de proprietate și alte drepturi reale		Referințe
/		
Act Normativ nr. 7, din 13/03/1996 emis de PARLAMENTUL ROMÂNIEI (art.13.alin.15);		
B1	Inscrierea provizorie, drept de PROPRIETATE, dobandit prin Lege, cota actuala 1/1 1) COMUNA BAZNA, CIF:4307050, Proprietar Neidentificat	A1

**C. Partea III. SARCINI .**

Inscrieri privind dezmembramintele dreptului de proprietate, drepturi reale de garanție și sarcini	Referințe
NU SUNT	

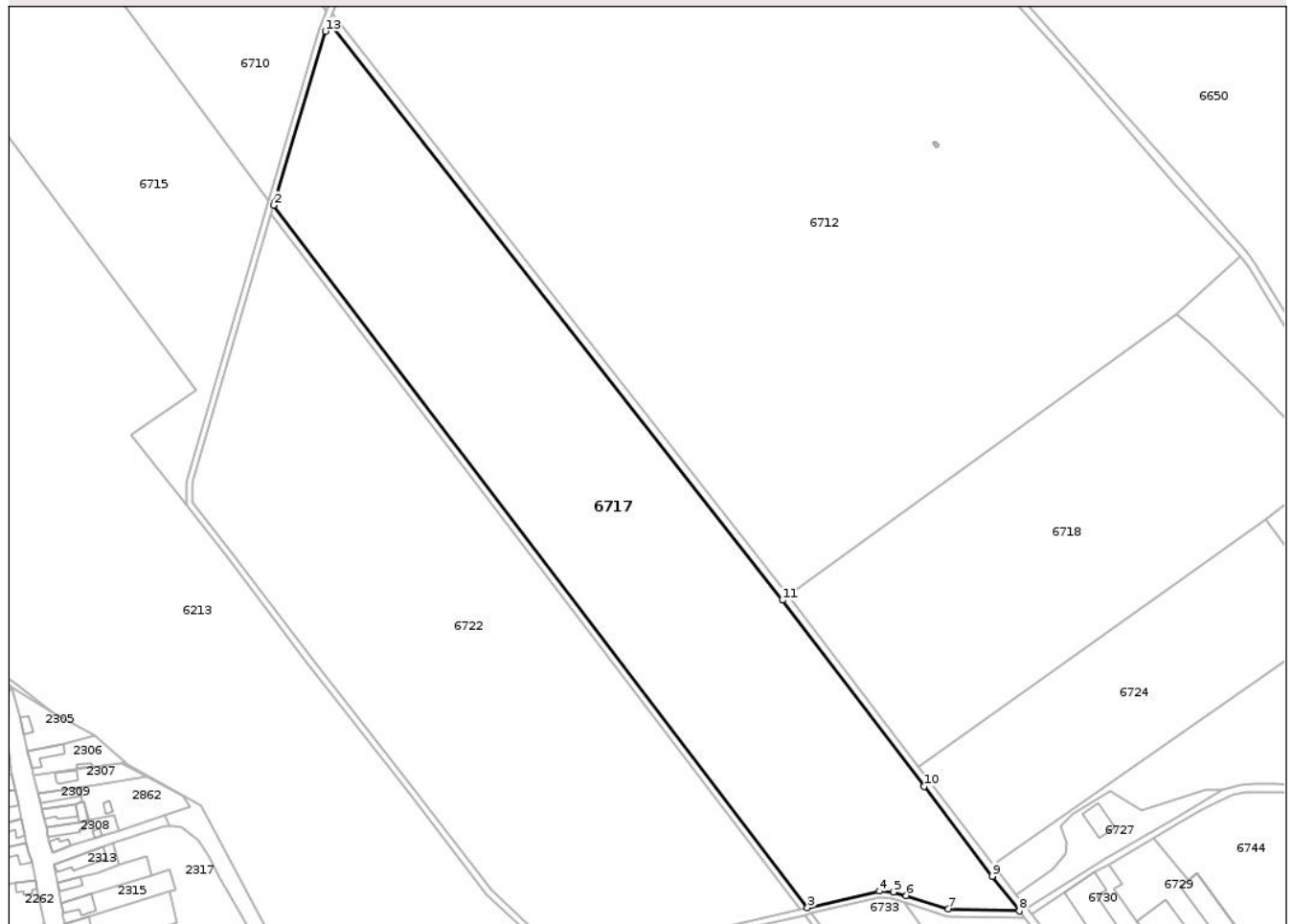
## Anexa Nr. 1 La Partea I

## Teren

Nr cadastral	Suprafața (mp)*	Observații / Referințe
	45.900	

\* Suprafața este determinată în planul de proiecție Stereo 70.

## DETALII LINIARE IMOBIL



## Date referitoare la teren

Crt	Categorie folosință	Intra vilan	Suprafața (mp)	Tarla	Parcelă	Nr. topo	Observații / Referințe
1	livada	DA	1.914	48	1469	-	
2	livada	NU	43.986	48	1469	-	

## Lungime Segmente

1) Valorile lungimilor segmentelor sunt obținute din proiecție în plan.

Punct început	X / Y	Punct sfârșit	X / Y	Lungime segment (** (m)
1	445.216,253 523.057,998	2	445.215,753 523.056,294	1.776
2	445.215,753 523.056,294	3	445.499,862 522.682,615	469.419
3	445.499,862 522.682,615	4	445.538,175 522.691,418	39.311
4	445.538,175 522.691,418	5	445.545,62 522.690,957	7.459

Punct început	X / Y	Punct sfârşit	X / Y	Lungime segment (** (m)
5	445.545,62 522.690,957	6	445.552,465 522.689,092	7.095
6	445.552,465 522.689,092	7	445.574,918 522.681,984	23.551
7	445.574,918 522.681,984	8	445.612,654 522.680,916	37.751
8	445.612,654 522.680,916	9	445.598,312 522.699,404	23.398
9	445.598,312 522.699,404	10	445.561,936 522.747,189	60.054
10	445.561,936 522.747,189	11	445.486,563 522.846,203	124.439
11	445.486,563 522.846,203	12	445.245,255 523.153,982	391.098
12	445.245,255 523.153,982	13	445.243,191 523.148,902	5.484
13	445.243,191 523.148,902	1	445.216,253 523.057,998	94.811

\*\* Lungimile segmentelor sunt determinate în planul de proiecţie Stereo 70 şi sunt rotunjite la 1 milimetru.

\*\*\* Distanţa dintre puncte este formată din segmente cumulate ce sunt mai mici decât valoarea 1 milimetru.



**DATE DESPRE IMOBILUL NR. 6718**

Oficiul de Cadastru și Publicitate Imobiliară SIBIU  
 Biroul de Cadastru și Publicitate Imobiliară Medias

**A. Partea I. Descrierea imobilului**

TEREN Extravilan

Adresa: Jud. Sibiu

Nr. Crt	Nr cadastral Nr. topografic	Suprafața* (mp)	Observații / Referințe
A1	100456	30.500	Sector cadastral:50 Teren neimprejmuit;

**B. Partea II. Proprietari și acte**

Inscrieri privitoare la dreptul de proprietate și alte drepturi reale	Referințe
<b>12033 / 04/07/2011</b>	
Act Administrativ nr. 1832, din 06/06/2010 emis de Comisia Locală de fond funciar (Hotărârea nr. 481/2008 emisă de Comisia Județeană pentru stabilirea dreptului de proprietate privată asupra terenurilor Sibiu, acordul nr.3 din data de 30.06.2008 ,H.G nr. 890/2005,Legea nr. 1/2000 ,documentația cadastrală recepționată prin inspector junior Chirilă Ionuț, Declarație aut 954 din 06.05.2011 emisă de BNP Răzvan Emilian Mărginean);	
B1	A1
Intabulare, drept de PROPRIETATE, dobandit prin Lege, cota actuala 1/1 1) SC MAYR TRANSPORT SRL, CIF:14437499, cu sediul în Medias	

**C. Partea III. SARCINI .**

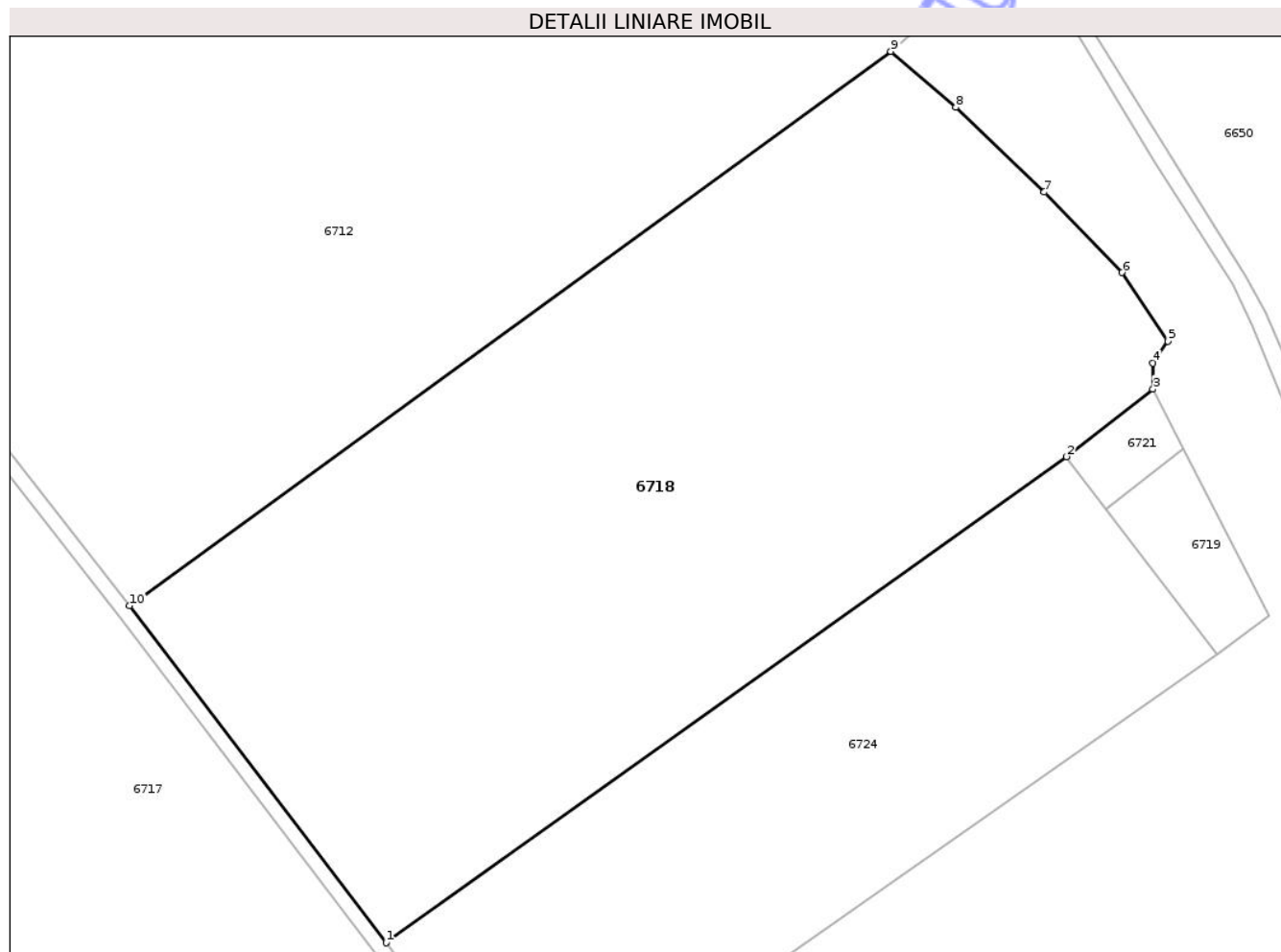
Inscrieri privind dezmembramintele dreptului de proprietate, drepturi reale de garanție și sarcini	Referințe
NU SUNT	

## Anexa Nr. 1 La Partea I

## Teren

Nr cadastral	Suprafața (mp)*	Observații / Referințe
100456	30.500	

\* Suprafața este determinată în planul de proiecție Stereo 70.



## Date referitoare la teren

Crt	Categorie folosință	Intra vilan	Suprafața (mp)	Tarla	Parcelă	Nr. topo	Observații / Referințe
1	livada	NU	30.500	48	1468/1/1/3	-	

## Lungime Segmente

1) Valorile lungimilor segmentelor sunt obținute din proiecție în plan.

Punct început	X / Y	Punct sfârșit	X / Y	Lungime segment (** (m)
1	445.559,262 522.757,305	2	445.743,69 522.888,886	226.555
2	445.743,69 522.888,886	3	445.767,099 522.907,151	29.691
3	445.767,099 522.907,151	4	445.767,099 522.914,199	7.048
4	445.767,099 522.914,199	5	445.771,09 522.920,144	7.16
5	445.771,09 522.920,144	6	445.758,707 522.938,708	22.315

Punct început	X / Y	Punct sfârșit	X / Y	Lungime segment (** (m)
6	445.758,707 522.938,708	7	445.737,617 522.960,476	30.309
7	445.737,617 522.960,476	8	445.713,676 522.983,466	33.192
8	445.713,676 522.983,466	9	445.696,072 522.998,569	23.195
9	445.696,072 522.998,569	10	445.489,798 522.848,556	255.055
10	445.489,798 522.848,556	1	445.559,262 522.757,305	114.682

\*\* Lungimile segmentelor sunt determinate în planul de proiecție Stereo 70 și sunt rotunjite la 1 milimetru.

\*\*\* Distanța dintre puncte este formată din segmente cumulate ce sunt mai mici decât valoarea 1 milimetru.

Neutilizabil în Circuitul Civil



**DATE DESPRE IMOBILUL NR. 6719**

Oficiul de Cadastru și Publicitate Imobiliară SIBIU  
Biroul de Cadastru și Publicitate Imobiliară Medias

**A. Partea I. Descrierea imobilului**

TEREN Extravilan

Adresa: Jud. Sibiu

Nr. Crt	Nr cadastral Nr. topografic	Suprafața* (mp)	Observații / Referințe
A1		1.100	Sector cadastral:50 Teren neimprejmuit;

**B. Partea II. Proprietari și acte**

Inscrieri privitoare la dreptul de proprietate și alte drepturi reale	Referințe
/	
Act Administrativ nr. 3010/19, din 19/12/2011 emis de CJPSDPAT SIBIU (titlu de proprietate);	
B1	A1
Intabulare, drept de PROPRIETATE, dobandit prin Reconstituire, cota actuala 1/1	
1) ILIESCU RODICA	
2) SPINEAN VALERIA	
3) URȚU ELENA	

**C. Partea III. SARCINI .**

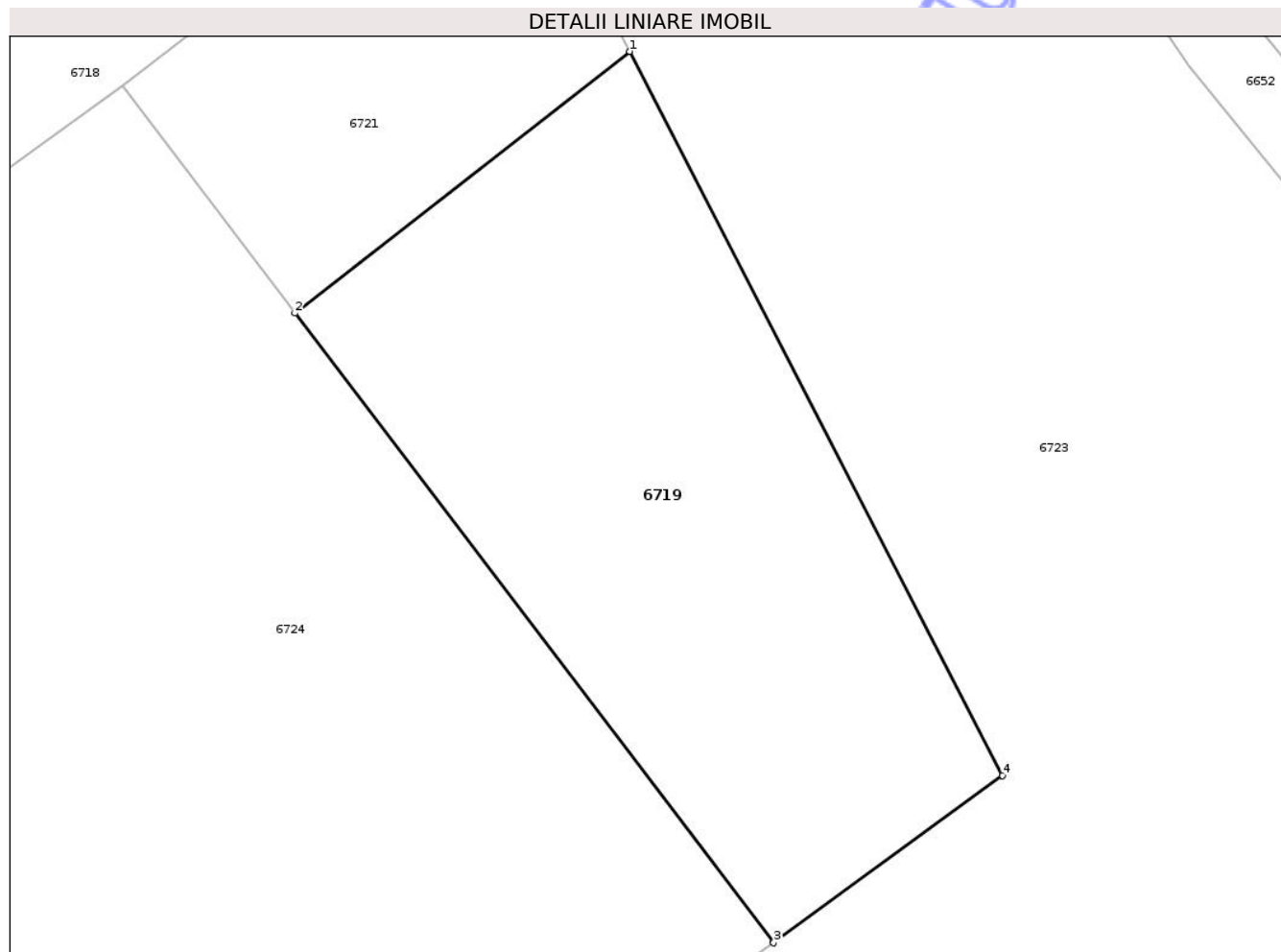
Inscrieri privind dezmembramintele dreptului de proprietate, drepturi reale de garanție și sarcini	Referințe
NU SUNT	

## Anexa Nr. 1 La Partea I

## Teren

Nr cadastral	Suprafața (mp)*	Observații / Referințe
	1.100	

\* Suprafața este determinată în planul de proiecție Stereo 70.



## Date referitoare la teren

Crt	Categorie folosință	Intra vilan	Suprafața (mp)	Tarla	Parcelă	Nr. topo	Observații / Referințe
1	faneata	NU	1.100	47	1461	-	

## Lungime Segmente

1) Valorile lungimilor segmentelor sunt obținute din proiecție în plan.

Punct început	X / Y	Punct sfârșit	X / Y	Lungime segment (** (m)
1	445.775,389 522.891,064	2	445.754,462 522.874,735	26.544
2	445.754,462 522.874,735	3	445.784,378 522.835,436	49.39
3	445.784,378 522.835,436	4	445.798,674 522.845,881	17.704
4	445.798,674 522.845,881	1	445.775,389 522.891,064	50.83

\*\* Lungimile segmentelor sunt determinate în planul de proiecție Stereo 70 și sunt rotunjite la 1 milimetru.

\*\*\* Distanţa dintre puncte este formată din segmente cumulate ce sunt mai mici decât valoarea 1 milimetru.

Neutilizabil în Circuitul  
Civil



**DATE DESPRE IMOBILUL NR. 6720**

Oficiul de Cadastru și Publicitate Imobiliară SIBIU  
Biroul de Cadastru și Publicitate Imobiliară Medias

**A. Partea I. Descrierea imobilului**

TEREN Extravilan

Adresa: Jud. Sibiu

Nr. Crt	Nr cadastral Nr. topografic	Suprafața* (mp)	Observații / Referințe
A1		1.700	Sector cadastral:50 Teren neimprejmuit;

**B. Partea II. Proprietari și acte**

Inscrieri privitoare la dreptul de proprietate și alte drepturi reale	Referințe
/	
Act Normativ nr. 1705, din 29/11/2006 emis de GUVERNUL ROMÂNIEI (+ Legea nr. 268/28.05.2001 emisă de Parlamentul României);	
B1	A1
Intabulare, drept de PROPRIETATE, dobandit prin Lege, cota actuala 1/1 1) STATUL ROMÂN - DOMENIUL PRIVAT, CIF:9999999999999	
Act Normativ nr. 268, din 28/05/2001 emis de PARLAMENTUL ROMÂNIEI (Decizia nr. 351/26.08.2020 emisă de MINISTERUL AGRICULTURII ȘI DEZVOLTĂRII RURALE - AGENȚIA DOMENIILOR STATULUI);	
B2	A1
Intabulare, drept de ADMINISTRARE, dobandit prin Lege, cota actuala 1/1 1) AGENȚIA DOMENIILOR STATULUI, CIF:14818116	

**C. Partea III. SARCINI .**

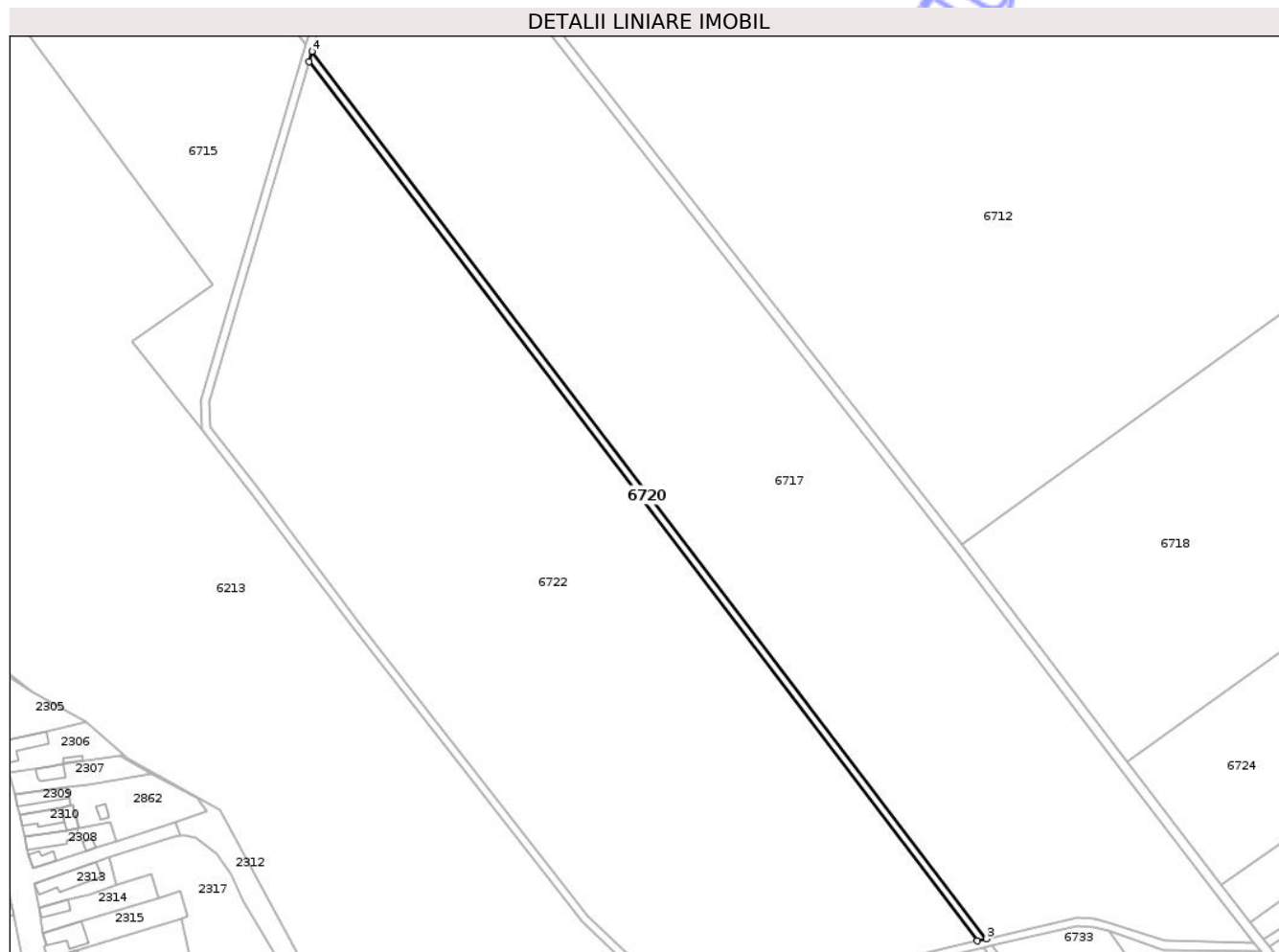
Inscrieri privind dezmembramentele dreptului de proprietate, drepturi reale de garanție și sarcini	Referințe
NU SUNT	

## Anexa Nr. 1 La Partea I

## Teren

Nr cadastral	Suprafața (mp)*	Observații / Referințe
	1.700	

\* Suprafața este determinată în planul de proiecție Stereo 70.



## Date referitoare la teren

Crt	Categorie folosință	Intra vilan	Suprafața (mp)	Tarla	Parcelă	Nr. topo	Observații / Referințe
1	drum	NU	1.700	48	1471	-	

## Lungime Segmente

1) Valorile lungimilor segmentelor sunt obținute din proiecție în plan.

Punct început	X / Y	Punct sfârșit	X / Y	Lungime segment (** (m)
1	445.214,48 523.051,956	2	445.495,97 522.681,72	465.092
2	445.495,97 522.681,72	3	445.499,862 522.682,615	3.994
3	445.499,862 522.682,615	4	445.215,753 523.056,294	469.419
4	445.215,753 523.056,294	1	445.214,48 523.051,956	4.52

\*\* Lungimile segmentelor sunt determinate în planul de proiecție Stereo 70 și sunt rotunjite la 1 milimetru.

\*\*\* Distanţa dintre puncte este formată din segmente cumulate ce sunt mai mici decât valoarea 1 milimetru.

Neutilizabil în Circuitul  
Civil



**DATE DESPRE IMOBILUL NR. 6721**

Oficiul de Cadastru și Publicitate Imobiliară SIBIU  
Biroul de Cadastru și Publicitate Imobiliară Medias

**A. Partea I. Descrierea imobilului**

TEREN Extravilan

Adresa: Jud. Sibiu

Nr. Crt	Nr cadastral Nr. topografic	Suprafața* (mp)	Observații / Referințe
A1		500	Sector cadastral:50 Teren neimprejmuit;

**B. Partea II. Proprietari și acte**

Inscrieri privitoare la dreptul de proprietate și alte drepturi reale	Referințe
/	
Act Administrativ nr. 3010/19, din 19/12/2011 emis de CJPSDPAT SIBIU (titlu de proprietate);	
B1	A1
Intabulare, drept de PROPRIETATE, dobandit prin Reconstituire, cota actuala 1/1	
1) ILIESCU RODICA	
2) SPINEAN VALERIA	
3) URȚU ELENA	

**C. Partea III. SARCINI .**

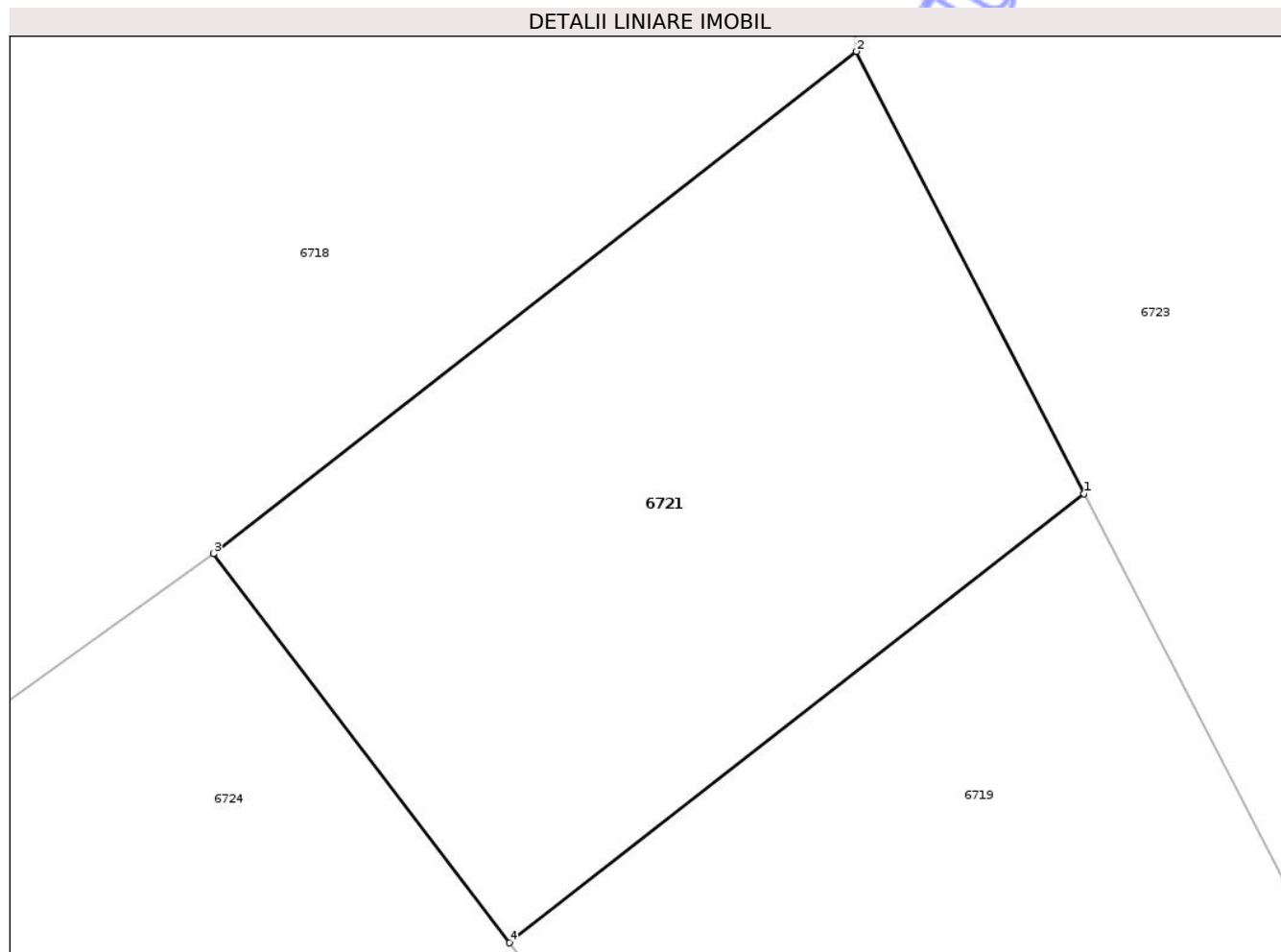
Inscrieri privind dezmembramintele dreptului de proprietate, drepturi reale de garanție și sarcini	Referințe
NU SUNT	

## Anexa Nr. 1 La Partea I

## Teren

Nr cadastral	Suprafața (mp)*	Observații / Referințe
	500	

\* Suprafața este determinată în planul de proiecție Stereo 70.



## Date referitoare la teren

Crt	Categorie folosință	Intra vilan	Suprafața (mp)	Tarla	Parcelă	Nr. topo	Observații / Referințe
1	faneata	NU	500	47	1463	-	

## Lungime Segmente

1) Valorile lungimilor segmentelor sunt obținute din proiecție în plan.

Punct început	X / Y	Punct sfârșit	X / Y	Lungime segment (** (m)
1	445.775,389 522.891,064	2	445.767,099 522.907,151	18.097
2	445.767,099 522.907,151	3	445.743,69 522.888,886	29.691
3	445.743,69 522.888,886	4	445.754,462 522.874,735	17.784
4	445.754,462 522.874,735	1	445.775,389 522.891,064	26.544

\*\* Lungimile segmentelor sunt determinate în planul de proiecție Stereo 70 și sunt rotunjite la 1 milimetru.

\*\*\* Distanţa dintre puncte este formată din segmente cumulate ce sunt mai mici decât valoarea 1 milimetru.

Neutilizabil în Circuitul  
Civil



**DATE DESPRE IMOBILUL NR. 6722**

Oficiul de Cadastru și Publicitate Imobiliară SIBIU  
Biroul de Cadastru și Publicitate Imobiliară Medias

**A. Partea I. Descrierea imobilului**

TEREN Extravilan

Adresa: Jud. Sibiu

Nr. Crt	Nr cadastral Nr. topografic	Suprafața* (mp)	Observații / Referințe
A1		48.500	Sector cadastral:50 Teren neimprejmuit;

**B. Partea II. Proprietari și acte**

Inscrieri privitoare la dreptul de proprietate și alte drepturi reale		Referințe
/		
Act Normativ nr. 1705, din 29/11/2006 emis de GUVERNUL ROMÂNIEI (+ Legea nr. 268/28.05.2001 emisă de Parlamentul României);		
B1	Intabulare, drept de PROPRIETATE, dobandit prin Lege, cota actuala 1/1 1) STATUL ROMÂN - DOMENIUL PRIVAT, CIF:9999999999999	A1
Act Normativ nr. 268, din 28/05/2001 emis de PARLAMENTUL ROMÂNIEI (Decizia nr. 351/26.08.2020 emisă de MINISTERUL AGRICULTURII ȘI DEZVOLTĂRII RURALE - AGENȚIA DOMENIILOR STATULUI);		
B2	Intabulare, drept de ADMINISTRARE, dobandit prin Lege, cota actuala 1/1 1) AGENȚIA DOMENIILOR STATULUI, CIF:14818116	A1

**C. Partea III. SARCINI .**

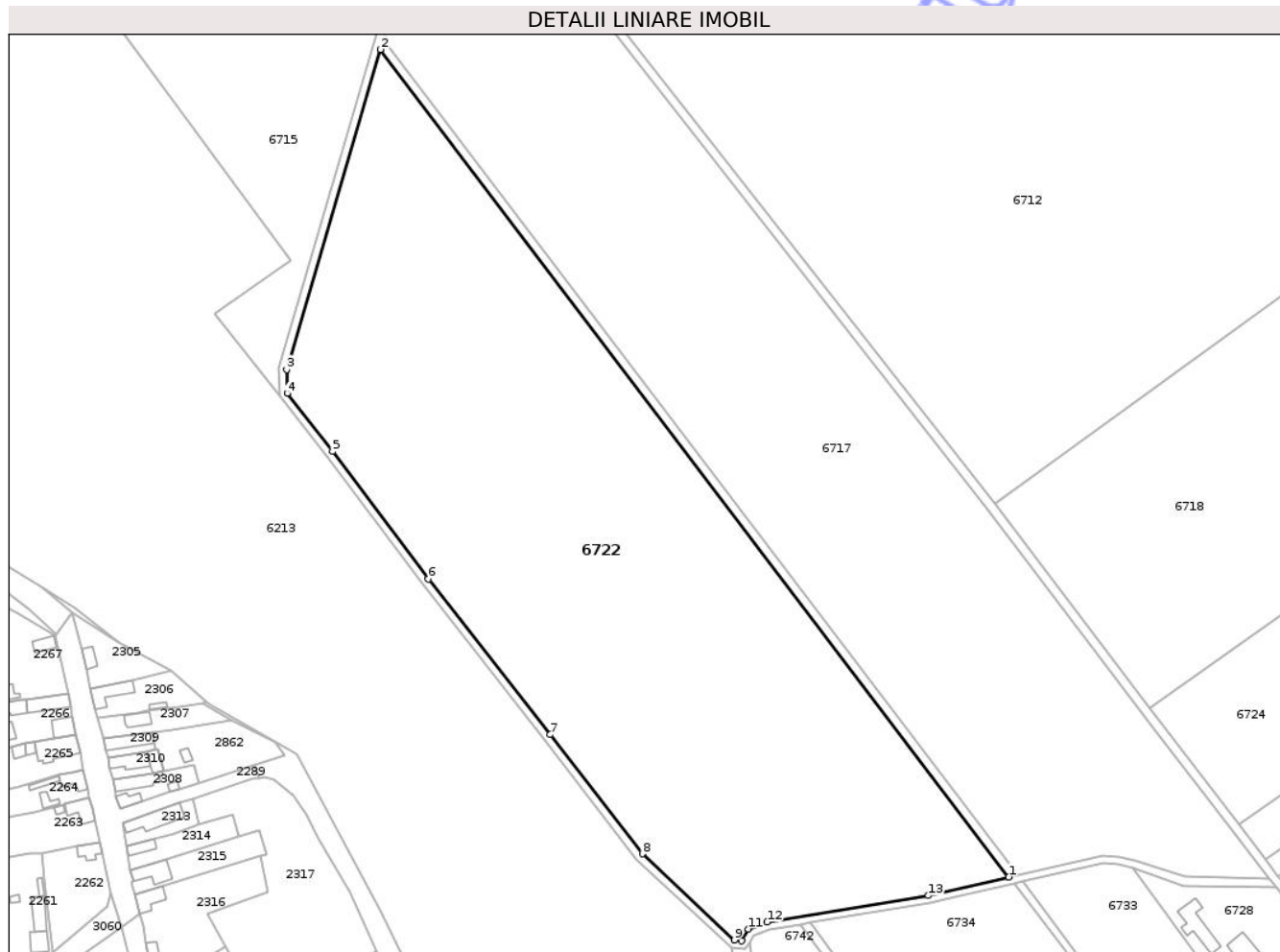
Inscrieri privind dezmembramentele dreptului de proprietate, drepturi reale de garanție și sarcini	Referințe
NU SUNT	

## Anexa Nr. 1 La Partea I

## Teren

Nr cadastral	Suprafața (mp)*	Observații / Referințe
	48.500	

\* Suprafața este determinată în planul de proiecție Stereo 70.



## Date referitoare la teren

Crt	Categorie folosință	Intra vilan	Suprafața (mp)	Tarla	Parcelă	Nr. topo	Observații / Referințe
1	livada	NU	48.500	48	1472	-	

## Lungime Segmente

1) Valorile lungimilor segmentelor sunt obținute din proiecție în plan.

Punct început	X / Y	Punct sfârșit	X / Y	Lungime segment (** (m)
1	445.495,97 522.681,72	2	445.214,48 523.051,956	465.092
2	445.214,48 523.051,956	3	445.172,478 522.908,789	149.202
3	445.172,478 522.908,789	4	445.172,712 522.898,07	10.721
4	445.172,712 522.898,07	5	445.193,124 522.872,121	33.016
5	445.193,124 522.872,121	6	445.235,934 522.815,061	71.334

Punct început	X / Y	Punct sfârşit	X / Y	Lungime segment (** (m)
6	445.235,934 522.815,061	7	445.290,528 522.745,443	88.471
7	445.290,528 522.745,443	8	445.331,854 522.692,099	67.479
8	445.331,854 522.692,099	9	445.373,094 522.653,547	56.454
9	445.373,094 522.653,547	10	445.376,214 522.653,197	3.139
10	445.376,214 522.653,197	11	445.379,338 522.658,506	6.16
11	445.379,338 522.658,506	12	445.387,674 522.661,641	8.905
12	445.387,674 522.661,641	13	445.459,954 522.673,445	73.238
13	445.459,954 522.673,445	1	445.495,97 522.681,72	36.954

\*\* Lungimile segmentelor sunt determinate în planul de proiecţie Stereo 70 şi sunt rotunjite la 1 milimetru.

\*\*\* Distanţa dintre puncte este formată din segmente cumulate ce sunt mai mici decât valoarea 1 milimetru.



**DATE DESPRE IMOBILUL NR. 6723**

Oficiul de Cadastru și Publicitate Imobiliară SIBIU  
Biroul de Cadastru și Publicitate Imobiliară Medias

**A. Partea I. Descrierea imobilului**

TEREN Necunoscut

Adresa: Loc. Bazna, Jud. Sibiu

Nr. Crt	Nr cadastral Nr. topografic	Suprafața* (mp)	Observații / Referințe
A1	100435	23.500	Sector cadastral:50 Teren neimprejmuit;

**B. Partea II. Proprietari și acte**

Inscrieri privitoare la dreptul de proprietate și alte drepturi reale	Referințe
<b>8636 / 16/05/2011</b>	
Act Administrativ nr. nr.1830, din 07/06/2010 emis de Comisia Locală de fond funciar Bazna (Hotărârea nr. 481/2008 emisă de Comisia Județeană pentru stabilirea dreptului de proprietate privată asupra terenurilor Sibiu, acordul nr.4 din data de 30.06.2008 ,H.G nr. 890/2005,Legea nr. 1/2000 ,documentația cadastrală recepționată prin inspector junior Chirilă Ionuț);	
B1	A1
Intabulare, drept de PROPRIETATE, dobandit prin Lege, cota actuala 1/1 1) SC MAYR TRANSPORT, CIF:14437499, cu sediul în Medias	

**C. Partea III. SARCINI .**

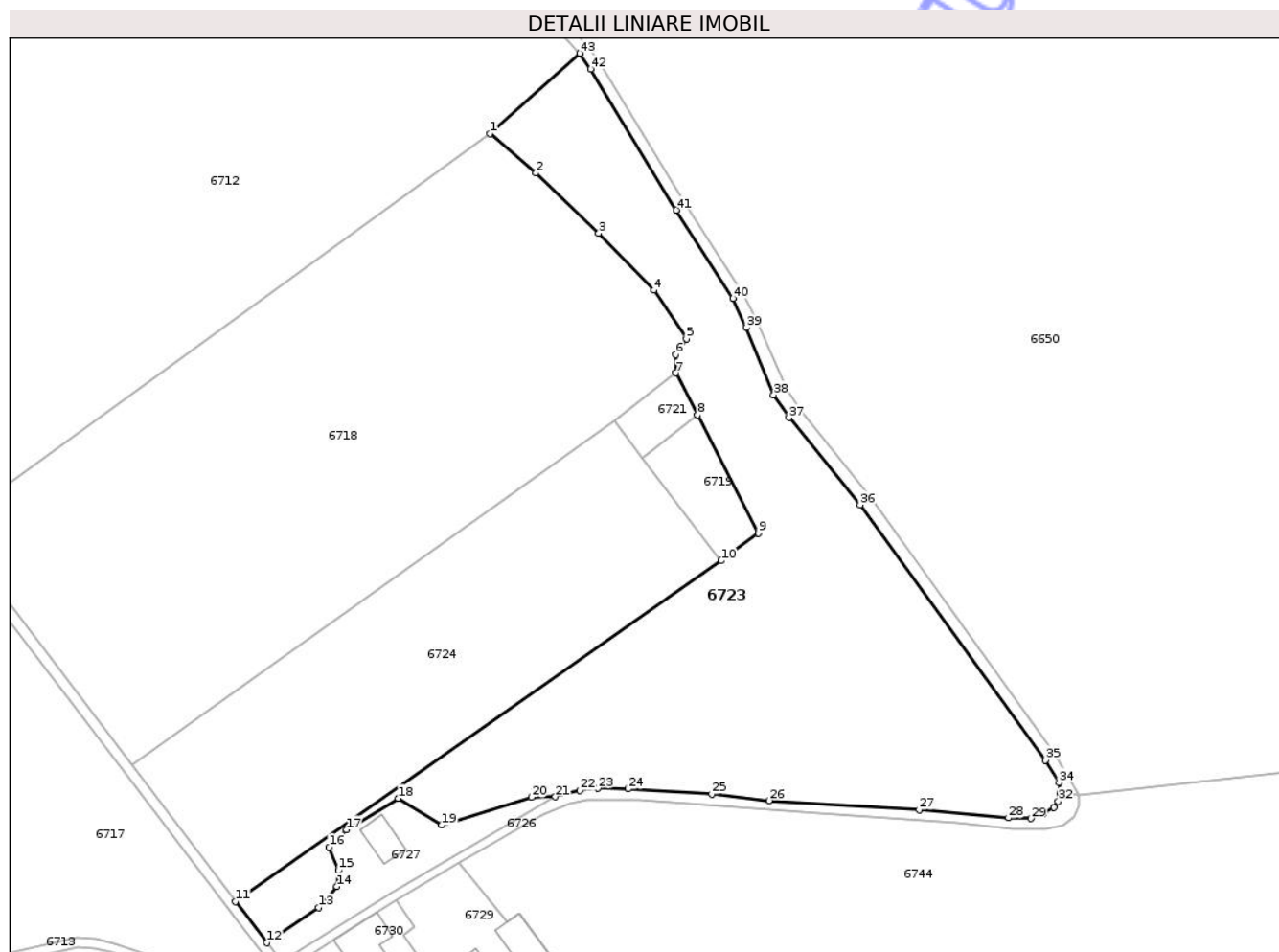
Inscrieri privind dezmembramintele dreptului de proprietate, drepturi reale de garanție și sarcini	Referințe
NU SUNT	

## Anexa Nr. 1 La Partea I

## Teren

Nr cadastral	Suprafața (mp)*	Observații / Referințe
100435	23.500	

\* Suprafața este determinată în planul de proiecție Stereo 70.



## Date referitoare la teren

Crt	Categorie folosință	Intra vilan	Suprafața (mp)	Tarla	Parcelă	Nr. topo	Observații / Referințe
1	livada	DA	1.382	48	1468/1/1/1	-	
2	livada	NU	22.118	48	1468/1/1/1	-	

## Lungime Segmente

1) Valorile lungimilor segmentelor sunt obținute din proiecție în plan.

Punct început	X / Y	Punct sfârșit	X / Y	Lungime segment	Punct început	X / Y	Punct sfârșit	X / Y	Lungime segment	Punct început	X / Y	Punct sfârșit	X / Y	Lungime segment
1	445.696,072 522.998,569	2	445.713,676 522.983,466	23.195	2	445.713,676 522.983,466	3	445.737,617 522.960,476	33.192	3	445.737,617 522.960,476	4	445.758,707 522.938,708	30.309
4	445.758,707 522.938,708	5	445.771,09 522.920,144	22.315	5	445.771,09 522.920,144	6	445.767,099 522.914,199	7.16	6	445.767,099 522.914,199	7	445.767,099 522.907,151	7.048
7	445.767,099 522.907,151	8	445.775,389 522.891,064	18.097	8	445.775,389 522.891,064	9	445.798,674 522.845,881	50.83	9	445.798,674 522.845,881	10	445.784,378 522.835,436	17.704
10	445.784,378 522.835,436	11	445.598,819 522.705,343	226.62	11	445.598,819 522.705,343	12	445.610,836 522.689,555	19.841	12	445.610,836 522.689,555	13	445.630,522 522.703,049	23.866
13	445.630,522 522.703,049	14	445.637,588 522.711,038	10.666	14	445.637,588 522.711,038	15	445.638,121 522.717,258	6.243	15	445.638,121 522.717,258	16	445.634,542 522.726,045	9.488

Punct început	X / Y	Punct sfârșit	X / Y	Lungime segment	Punct început	X / Y	Punct sfârșit	X / Y	Lungime segment	Punct început	X / Y	Punct sfârșit	X / Y	Lungime segment
16	445.634,542 522.726,045	17	445.641,195 522.732,674	9.391	17	445.641,195 522.732,674	18	445.661,004 522.744,708	23.178	18	445.661,004 522.744,708	19	445.677,617 522.734,461	19.519
19	445.677,617 522.734,461	20	445.711,898 522.745,146	35.907	20	445.711,898 522.745,146	21	445.720,987 522.745,336	9.091	21	445.720,987 522.745,336	22	445.730,481 522.747,751	9.797
22	445.730,481 522.747,751	23	445.737,242 522.748,545	6.807	23	445.737,242 522.748,545	24	445.748,938 522.748,314	11.698	24	445.748,938 522.748,314	25	445.780,866 522.746,421	31.985
25	445.780,866 522.746,421	26	445.802,772 522.743,887	22.052	26	445.802,772 522.743,887	27	445.860,102 522.740,388	57.436	27	445.860,102 522.740,388	28	445.894,202 522.737,257	34.244
28	445.894,202 522.737,257	29	445.902,771 522.737,009	8.572	29	445.902,771 522.737,009	30	445.907,666 522.738,83	5.223	30	445.907,666 522.738,83	31	445.911,62 522.741,234	4.627
31	445.911,62 522.741,234	32	445.913,182 522.743,538	2.784	32	445.913,182 522.743,538	33	445.913,819 522.746,747	3.271	33	445.913,819 522.746,747	34	445.913,499 522.750,803	4.069
34	445.913,499 522.750,803	35	445.908,333 522.759,29	9.935	35	445.908,333 522.759,29	36	445.837,46 522.856,818	120.56	36	445.837,46 522.856,818	37	445.810,339 522.890,102	42.935
37	445.810,339 522.890,102	38	445.804,476 522.898,78	10.473	38	445.804,476 522.898,78	39	445.794,054 522.924,419	27.676	39	445.794,054 522.924,419	40	445.788,875 522.935,584	12.308
40	445.788,875 522.935,584	41	445.767,263 522.969,346	40.086	41	445.767,263 522.969,346	42	445.734,57 523.023,17	62.975	42	445.734,57 523.023,17	43	445.730,374 523.029,219	7.362
43	445.730,374 523.029,219	1	445.696,072 522.998,569	46.0										

\*\* Lungimile segmentelor sunt determinate în planul de proiecție Stereo 70 și sunt rotunjite la 1 milimetru.

\*\*\* Distanța dintre puncte este formată din segmente cumulate ce sunt mai mici decât valoarea 1 milimetru.



**DATE DESPRE IMOBILUL NR. 6724**

Oficiul de Cadastru și Publicitate Imobiliară SIBIU  
Biroul de Cadastru și Publicitate Imobiliară Medias

**A. Partea I. Descrierea imobilului**

TEREN Necunoscut

Adresa: Loc. Bazna, Jud. Sibiu

Nr. Crt	Nr cadastral Nr. topografic	Suprafața* (mp)	Observații / Referințe
A1		15.000	Sector cadastral:50 Teren neimprejmuit;

**B. Partea II. Proprietari și acte**

Inscrieri privitoare la dreptul de proprietate și alte drepturi reale	Referințe
/	
Act Normativ nr. 7, din 13/03/1996 emis de PARLAMENTUL ROMÂNIEI (art.13 alin.15);	
B1	Inscrierea provizorie, drept de PROPRIETATE, dobandit prin Lege, cota actuala 1/1
	1) COMUNA BAZNA, CIF:4307050, Proprietar Neidentificat

**C. Partea III. SARCINI .**

Inscrieri privind dezmembramintele dreptului de proprietate, drepturi reale de garanție și sarcini	Referințe
NU SUNT	

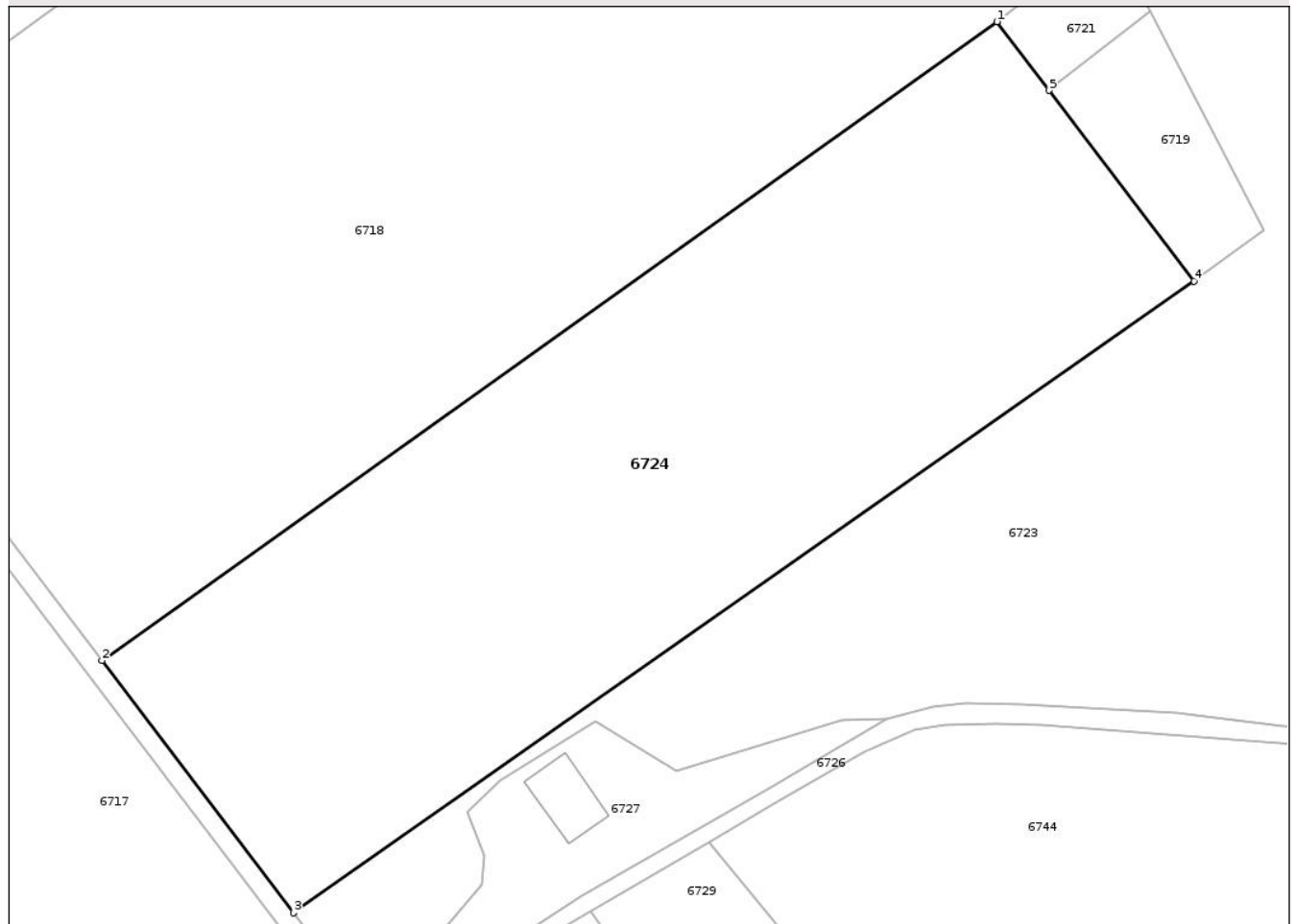
## Anexa Nr. 1 La Partea I

## Teren

Nr cadastral	Suprafața (mp)*	Observații / Referințe
	15.000	

\* Suprafața este determinată în planul de proiecție Stereo 70.

## DETALII LINIARE IMOBIL



## Date referitoare la teren

Crt	Categorie folosință	Intravilan	Suprafața (mp)	Tarla	Parcelă	Nr. topo	Observații / Referințe
1	livada	DA	1.826	48	1468/1/1/4	-	
2	livada	NU	13.174	48	1468/1/1/4	-	

## Lungime Segmente

1) Valorile lungimilor segmentelor sunt obținute din proiecție în plan.

Punct început	X / Y	Punct sfârșit	X / Y	Lungime segment (** (m))
1	445.743,69 522.888,886	2	445.559,262 522.757,305	226.555
2	445.559,262 522.757,305	3	445.598,819 522.705,343	65.306
3	445.598,819 522.705,343	4	445.784,378 522.835,436	226.62
4	445.784,378 522.835,436	5	445.754,462 522.874,735	49.39

Punct început	X / Y	Punct sfârşit	X / Y	Lungime segment (** (m)
5	445.754,462 522.874,735	1	445.743,69 522.888,886	17.784

\*\* Lungimile segmentelor sunt determinate în planul de proiecţie Stereo 70 şi sunt rotunjite la 1 milimetru.

\*\*\* Distanţa dintre puncte este formată din segmente cumulate ce sunt mai mici decât valoarea 1 milimetru.

Neutilizabil în Circuitul Civil



**DATE DESPRE IMOBILUL NR. 6727**

Oficiul de Cadastru și Publicitate Imobiliară SIBIU  
Biroul de Cadastru și Publicitate Imobiliară Medias

**A. Partea I. Descrierea imobilului**

TEREN Necunoscut

Nr. CF vechi:2529

Adresa: Loc. Bazna, Jud. Sibiu

Nr. Crt	Nr cadastral Nr. topografic	Suprafața* (mp)	Observații / Referințe
A1	100333	1.876	Sector cadastral:50 Teren neimprejmuit;

**Construcții**

Crt	Nr cadastral Nr. topografic	Adresa	Observații / Referințe
A1.1	100333-C1	Loc. Bazna, Jud. Sibiu	Nr. niveluri:1; S. construita la sol:162 mp; sediu ferma, depozit,copertina,alte anexe

**B. Partea II. Proprietari și acte**

Inscrieri privitoare la dreptul de proprietate și alte drepturi reale		Referințe
<b>15769 / 21/11/2007</b>		
Act Notarial nr. aut nr. 2423 din anul 2007, din 01/01/2007 emis de BNP Florentina Lohan;		
B1	Intabulare, drept de PROPRIETATEcumpărare, dobandit prin Conventie, cota actuala 1/1 1) S.C. MAYR TRANSPORT SRL, CIF:9999999999999, cu sediul în Medias <i>OBSERVATII: (provenita din conversia CF 2529)</i>	A1
B2	Intabulare, drept de PROPRIETATEcumpărare, dobandit prin Conventie, cota actuala 1/1 1) S.C. MAYR TRANSPORT SRL, CIF:9999999999999, cu sediul în Medias	A1.1

**C. Partea III. SARCINI .**

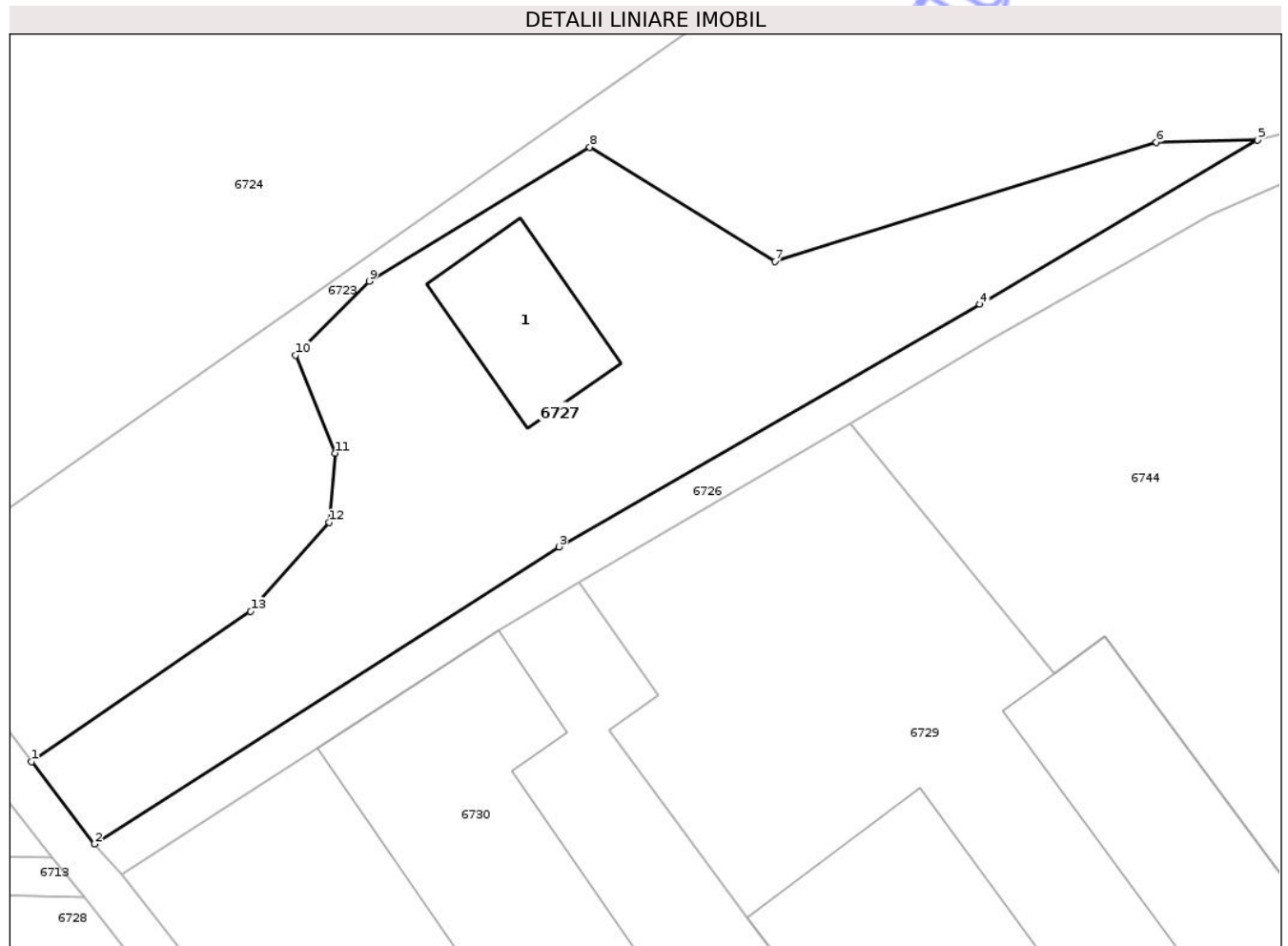
Inscrieri privind dezmembramintele dreptului de proprietate, drepturi reale de garanție și sarcini	Referințe
NU SUNT	

## Anexa Nr. 1 La Partea I

## Teren

Nr cadastral	Suprafața (mp)*	Observații / Referințe
100333	1.876	

\* Suprafața este determinată în planul de proiecție Stereo 70.



## Date referitoare la teren

Crt	Categorie folosință	Intra vilan	Suprafața (mp)	Tarla	Parcelă	Nr. topo	Observații / Referințe
1	curti constructii	DA	1.746	-	-	1520/3	
2	curti constructii	NU	130	-	-	1520/3	

## Date referitoare la construcții

Crt	Număr	Destinație construcție	Supraf. (mp)	Situație juridică	Observații / Referințe
A1.1	100333-C1	construcții administrative și social culturale	162	Cu acte	Nr. niveluri:1; S. construita la sol:162 mp; sediu ferma,depozit,covertina,alte anexe

## Lungime Segmente

1) Valorile lungimilor segmentelor sunt obținute din proiecție în plan.

Punct început	X / Y	Punct sfârșit	X / Y	Lungime segment (** (m)
1	445.610,836 522.689,555	2	445.616,5 522.682,177	9.302
2	445.616,5 522.682,177	3	445.658,207 522.708,846	49.504

Punct început	X / Y	Punct sfârșit	X / Y	Lungime segment (** (m)
3	445.658,207 522.708,846	4	445.696,033 522.730,594	43.632
4	445.696,033 522.730,594	5	445.720,987 522.745,336	28.983
5	445.720,987 522.745,336	6	445.711,898 522.745,146	9.091
6	445.711,898 522.745,146	7	445.677,617 522.734,461	35.907
7	445.677,617 522.734,461	8	445.661,004 522.744,708	19.519
8	445.661,004 522.744,708	9	445.641,195 522.732,674	23.178
9	445.641,195 522.732,674	10	445.634,542 522.726,045	9.391
10	445.634,542 522.726,045	11	445.638,121 522.717,258	9.488
11	445.638,121 522.717,258	12	445.637,588 522.711,038	6.243
12	445.637,588 522.711,038	13	445.630,522 522.703,049	10.666
13	445.630,522 522.703,049	1	445.610,836 522.689,555	23.866

\*\* Lungimile segmentelor sunt determinate în planul de proiecție Stereo 70 și sunt rotunjite la 1 milimetru.

\*\*\* Distanța dintre puncte este formată din segmente cumulate ce sunt mai mici decât valoarea 1 milimetru.



**DATE DESPRE IMOBILUL NR. 6733**

Oficiul de Cadastru și Publicitate Imobiliară SIBIU  
Biroul de Cadastru și Publicitate Imobiliară Medias

**A. Partea I. Descrierea imobilului**

TEREN Necunoscut

Adresa: Loc. Bazna, Jud. Sibiu

Nr. Crt	Nr cadastral Nr. topografic	Suprafața* (mp)	Observații / Referințe
A1		6.400	Sector cadastral:50 Teren neimprejmuit;

**B. Partea II. Proprietari și acte**

Inscrieri privitoare la dreptul de proprietate și alte drepturi reale		Referințe
/		
Act Normativ nr. 7, din 13/03/1996 emis de PARLAMENTUL ROMÂNIEI (art.13.alin.15);		
B1	Inscrierea provizorie, drept de PROPRIETATE, dobandit prin Lege, cota actuala 1/1 1) COMUNA BAZNA, CIF:4307050, Proprietar Neidentificat	A1

**C. Partea III. SARCINI .**

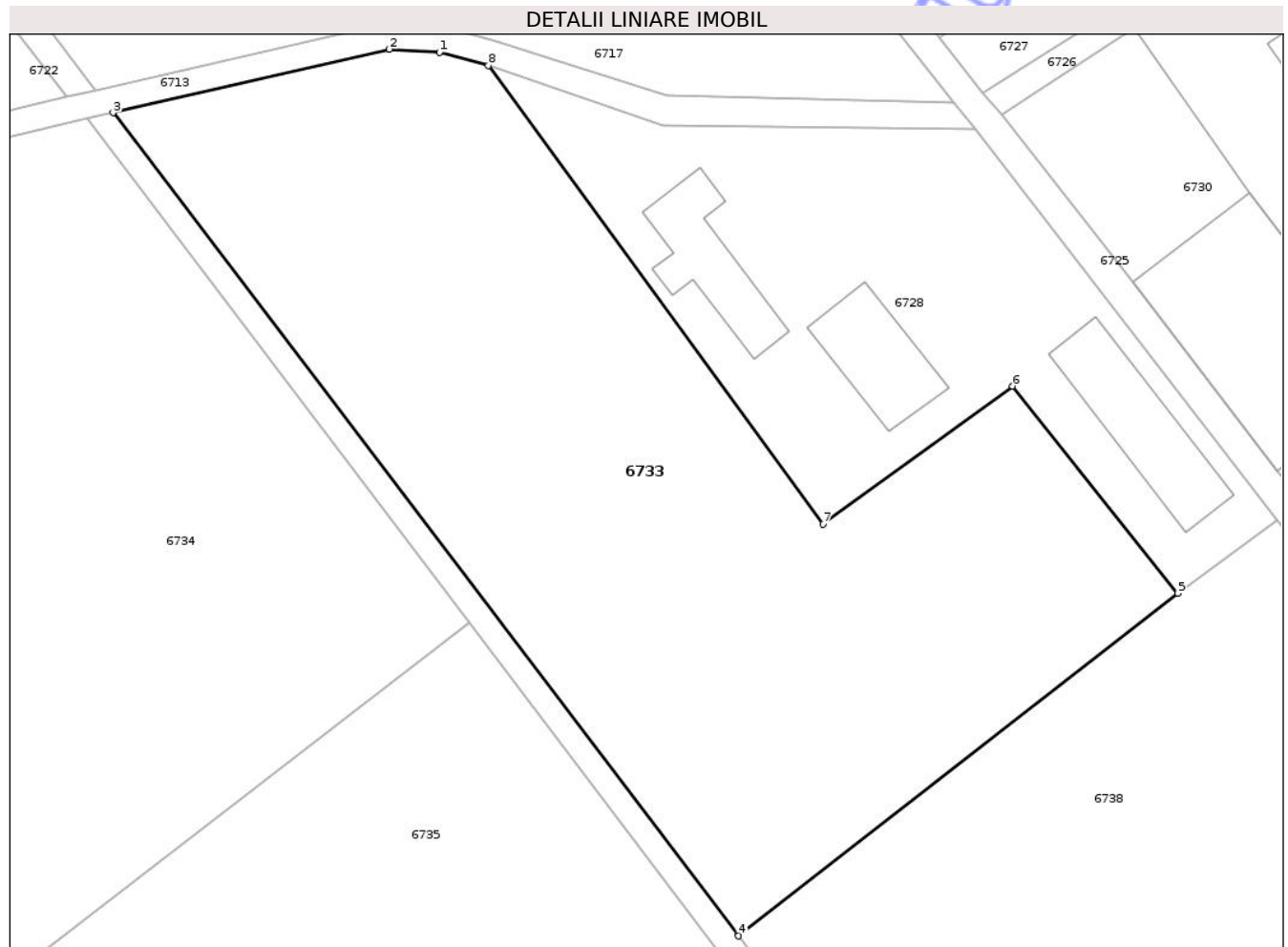
Inscrieri privind dezmembramintele dreptului de proprietate, drepturi reale de garanție și sarcini	Referințe
NU SUNT	

## Anexa Nr. 1 La Partea I

## Teren

Nr cadastral	Suprafața (mp)*	Observații / Referințe
	6.400	

\* Suprafața este determinată în planul de proiecție Stereo 70.



## Date referitoare la teren

Crt	Categorie folosință	Intravilan	Suprafața (mp)	Tarla	Parcelă	Nr. topo	Observații / Referințe
1	livada	DA	3.144	48	1470/3	-	
2	livada	NU	3.256	48	1470/3	-	

## Lungime Segmente

1) Valorile lungimilor segmentelor sunt obținute din proiecție în plan.

Punct început	X / Y	Punct sfârșit	X / Y	Lungime segment (** (m)
1	445.545,062 522.687,585	2	445.538,456 522.687,994	6.618
2	445.538,456 522.687,994	3	445.502,118 522.679,644	37.285
3	445.502,118 522.679,644	4	445.584,38 522.571,448	135.917
4	445.584,38 522.571,448	5	445.642,167 522.616,486	73.266

Punct început	X / Y	Punct sfârșit	X / Y	Lungime segment (** (m)
5	445.642,167 522.616,486	6	445.620,445 522.643,715	34.832
6	445.620,445 522.643,715	7	445.595,534 522.625,596	30.804
7	445.595,534 522.625,596	8	445.551,439 522.685,848	74.664
8	445.551,439 522.685,848	1	445.545,062 522.687,585	6.609

\*\* Lungimile segmentelor sunt determinate în planul de proiecție Stereo 70 și sunt rotunjite la 1 milimetru.

\*\*\* Distanța dintre puncte este formată din segmente cumulate ce sunt mai mici decât valoarea 1 milimetru.

Neutilizabil în Circuitul Civil



**DATE DESPRE IMOBILUL NR. 6740**

Oficiul de Cadastru și Publicitate Imobiliară SIBIU  
Biroul de Cadastru și Publicitate Imobiliară Medias

**A. Partea I. Descrierea imobilului**

TEREN Extravilan

Adresa: Jud. Sibiu

Nr. Crt	Nr cadastral Nr. topografic	Suprafața* (mp)	Observații / Referințe
A1		3.700	Sector cadastral:50 Teren neimprejmuit;

**B. Partea II. Proprietari și acte**

Inscrieri privitoare la dreptul de proprietate și alte drepturi reale		Referințe
/		
Act Normativ nr. 1705, din 29/11/2006 emis de GUVERNUL ROMÂNIEI (+ Legea nr. 268/28.05.2001 emisă de Parlamentul României);		
B1	Intabulare, drept de PROPRIETATE, dobandit prin Lege, cota actuala 1/1 1) STATUL ROMÂN - DOMENIUL PRIVAT, CIF:999999999999	A1
Act Normativ nr. 268, din 28/05/2001 emis de PARLAMENTUL ROMÂNIEI (Decizia nr. 351/26.08.2020 emisă de MINISTERUL AGRICULTURII ȘI DEZVOLTĂRII RURALE - AGENȚIA DOMENIILOR STATULUI);		
B2	Intabulare, drept de ADMINISTRARE, dobandit prin Lege, cota actuala 1/1 1) AGENȚIA DOMENIILOR STATULUI, CIF:14818116	A1

**C. Partea III. SARCINI .**

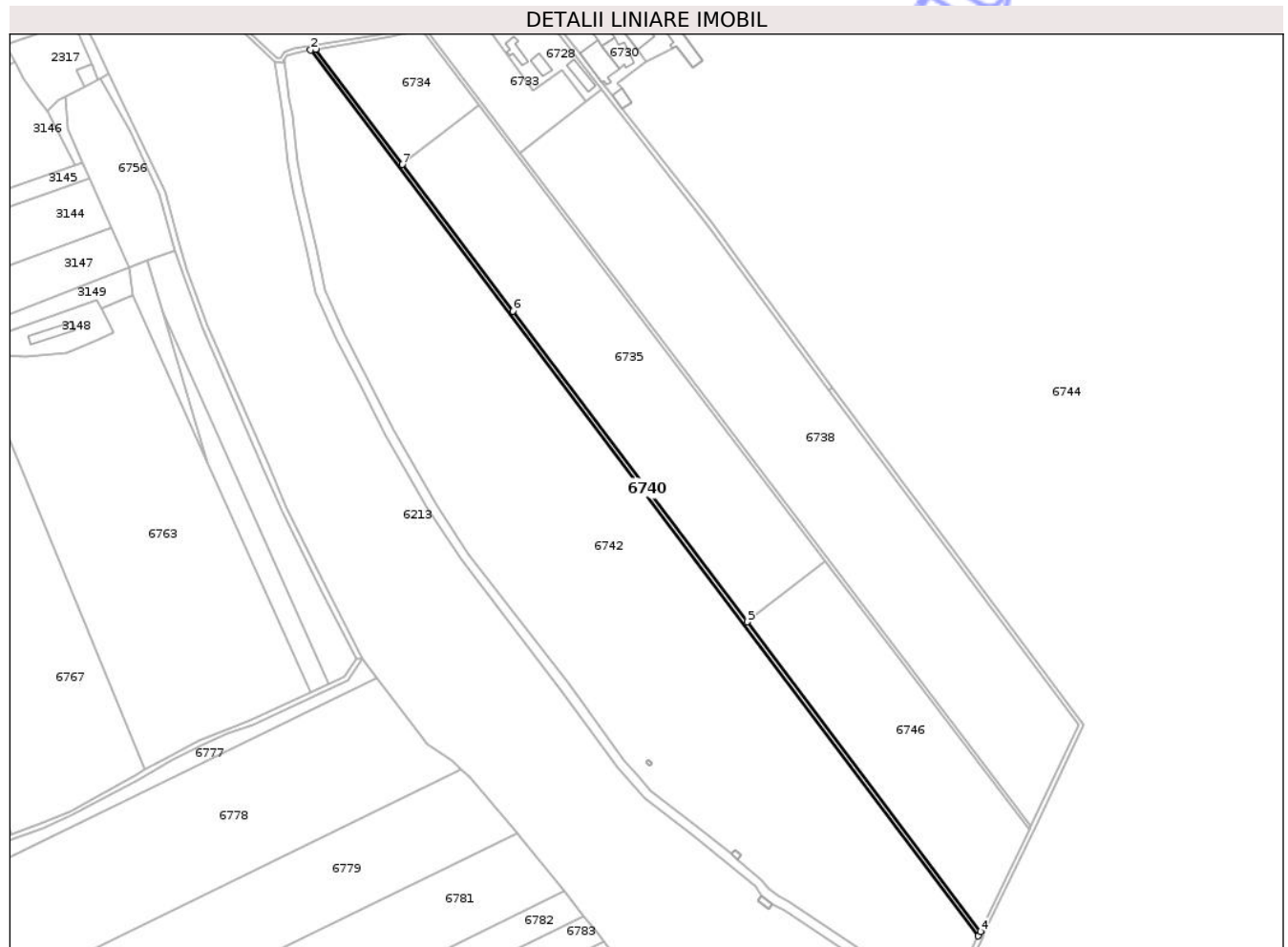
Inscrieri privind dezmembramentele dreptului de proprietate, drepturi reale de garanție și sarcini	Referințe
NU SUNT	

## Anexa Nr. 1 La Partea I

## Teren

Nr cadastral	Suprafața (mp)*	Observații / Referințe
	3.700	

\* Suprafața este determinată în planul de proiecție Stereo 70.



## Date referitoare la teren

Crt	Categorie folosință	Intra vilan	Suprafața (mp)	Tarla	Parcelă	Nr. topo	Observații / Referințe
1	drum	NU	3.700	48	1441, 1453	-	

## Lungime Segmente

1) Valorile lungimilor segmentelor sunt obținute din proiecție în plan.

Punct început	X / Y	Punct sfârșit	X / Y	Lungime segment (** (m)
1	445.406,757 522.661,312	2	445.402,463 522.660,611	4.35
2	445.402,463 522.660,611	3	445.982,364 521.891,787	963.003
3	445.982,364 521.891,787	4	445.984,246 521.895,686	4.329
4	445.984,246 521.895,686	5	445.781,653 522.164,281	336.433
5	445.781,653 522.164,281	6	445.578,172 522.434,052	337.907

Punct început	X / Y	Punct sfârșit	X / Y	Lungime segment (** (m)
6	445.578,172 522.434,052	7	445.482,23 522.561,251	159.325
7	445.482,23 522.561,251	1	445.406,757 522.661,312	125.334

\*\* Lungimile segmentelor sunt determinate în planul de proiecție Stereo 70 și sunt rotunjite la 1 milimetru.

\*\*\* Distanța dintre puncte este formată din segmente cumulate ce sunt mai mici decât valoarea 1 milimetru.

Neutilizabil în Circuitul Civil



**DATE DESPRE IMOBILUL NR. 6741**

Oficiul de Cadastru și Publicitate Imobiliară SIBIU  
Biroul de Cadastru și Publicitate Imobiliară Medias

**A. Partea I. Descrierea imobilului**

Nr. CF vechi:2725N  
Nr. cadastral vechi:598

TEREN Extravilan

Adresa: Jud. Sibiu

Nr. Crt	Nr cadastral Nr. topografic	Suprafața* (mp)	Observații / Referințe
A1	100835	10	Sector cadastral:50 Teren neimpregmuit;

**Construcții**

Crt	Nr cadastral Nr. topografic	Adresa	Observații / Referințe
A1.1	100835-C1	Jud. Sibiu	Nr. niveluri:1; S. construita la sol:10 mp; sonda 66

**B. Partea II. Proprietari și acte**

Inscrieri privitoare la dreptul de proprietate și alte drepturi reale	Referințe
<b>10434 / 28/08/2007</b>	
Act Normativ nr. 0, din 12/02/2006 emis de MINISTERUL ECONOMIEI ȘI COMERȚULUI (de atestare a dreptului de proprietate asupra terenurilor seria MO3 nr10598, din 12.12.2006, emis de Ministerul Economiei și Comerțului, Certificatului de înregistrare seria A nr. 010629 emis de Camera de Comerț și Industrie la data de 01.08.2001, Certificatului de atestare a edificării construcției nr. 1780/2007 eliberat de Primăria comunei Bazna, Documentației cadastrale înregistrată subnr.10434/2007 și recepționată sub nr. 18/2007 de O.C.P.I Sibiu);	
B1	Intabulare, drept de PROPRIETATE potrivit L.15/1990 \U+0219i H.G 834/1991, dobandit prin Lege, cota actuala 1/1 1) <b>S.N.G.N. ROMGAZ SA</b> , CIF:9999999999999, cu sediul în Medias <i>OBSERVATII: (provenita din conversia CF 2725N)</i>
Act Normativ nr. 0, din 01/01/2007 emis de PRIMĂRIA COMUNEI BAZNA (de atestare a dreptului de proprietate asupra terenurilor seria MO3 nr10598, din 12.12.2006, emis de Ministerul Economiei și Comerțului, Certificatului de înregistrare seria A nr. 010629 emis de Camera de Comerț și Industrie la data de 01.08.2001, Certificatului de atestare a edificării construcției nr. 1780/2007 eliberat de Primăria comunei Bazna, Documentației cadastrale înregistrată subnr.10434/2007 și recepționată sub nr. 18/2007 de O.C.P.I Sibiu);	
B2	Intabulare, drept de PROPRIETATE, dobandit prin Construire, cota actuala 1/1 1) <b>S.N.G.N. ROMGAZ SA</b> , CIF:9999999999999, cu sediul în Medias

**C. Partea III. SARCINI .**

Inscrieri privind dezmembramentele dreptului de proprietate, drepturi reale de garanție și sarcini	Referințe
NU SUNT	


## Anexa Nr. 1 La Partea I

## Teren

Nr cadastral	Suprafaţa (mp)*	Observaţii / Referinţe
100835	10	

\* Suprafaţa este determinată în planul de proiecţie Stereo 70.

## DETALII LINIARE IMOBIL



## Date referitoare la teren

Crt	Categorie folosinţă	Intra vilan	Suprafaţa (mp)	Tarla	Parcelă	Nr. topo	Observaţii / Referinţe
1	curti constructii	NU	10	-	1427/2	-	

## Date referitoare la construcţii

Crt	Număr	Destinaţie construcţie	Supraf. (mp)	Situaţie juridică	Observaţii / Referinţe
A1.1	100835-C1	construcţii industriale si edilitare	10	Cu acte	Nr. niveluri:1; S. construita la sol:10 mp; sonda 66

## Lungime Segmente

1) Valorile lungimilor segmentelor sunt obţinute din proiecţie în plan.

Punct început	X / Y	Punct sfârşit	X / Y	Lungime segment (** (m)
1	446.342,89 522.224,586	2	446.347,516 522.224,586	4.626
2	446.347,516 522.224,586	3	446.347,516 522.226,748	2.162
3	446.347,516 522.226,748	4	446.342,89 522.226,748	4.626

Punct început	X / Y	Punct sfârşit	X / Y	Lungime segment (** (m)
4	446.342,89 522.226,748	1	446.342,89 522.224,586	2.162

\*\* Lungimile segmentelor sunt determinate în planul de proiecție Stereo 70 și sunt rotunjite la 1 milimetru.

\*\*\* Distanța dintre puncte este formată din segmente cumulate ce sunt mai mici decât valoarea 1 milimetru.

Neutilizabil în Circuitul Civil



**DATE DESPRE IMOBILUL NR. 6742**

Oficiul de Cadastru și Publicitate Imobiliară SIBIU  
Biroul de Cadastru și Publicitate Imobiliară Medias

**A. Partea I. Descrierea imobilului**

TEREN Extravilan

Adresa: Jud. Sibiu

Nr. Crt	Nr cadastral Nr. topografic	Suprafața* (mp)	Observații / Referințe
A1		120.500	Sector cadastral:50 Teren neimprejmuit;

**B. Partea II. Proprietari și acte**

Inscrieri privitoare la dreptul de proprietate și alte drepturi reale		Referințe
/		
Act Normativ nr. 1705, din 29/11/2006 emis de GUVERNUL ROMÂNIEI (+ Legea nr. 268/28.05.2001 emisă de Parlamentul României);		
B1	Intabulare, drept de PROPRIETATE, dobandit prin Lege, cota actuala 1/1 1) STATUL ROMÂN - DOMENIUL PRIVAT, CIF:9999999999999	A1
Act Normativ nr. 268, din 28/05/2001 emis de PARLAMENTUL ROMÂNIEI (Decizia nr. 351/26.08.2020 emisă de MINISTERUL AGRICULTURII ȘI DEZVOLTĂRII RURALE - AGENȚIA DOMENIILOR STATULUI);		
B2	Intabulare, drept de ADMINISTRARE, dobandit prin Lege, cota actuala 1/1 1) AGENȚIA DOMENIILOR STATULUI, CIF:14818116	A1

**C. Partea III. SARCINI .**

Inscrieri privind dezmembramintele dreptului de proprietate, drepturi reale de garanție și sarcini	Referințe
NU SUNT	

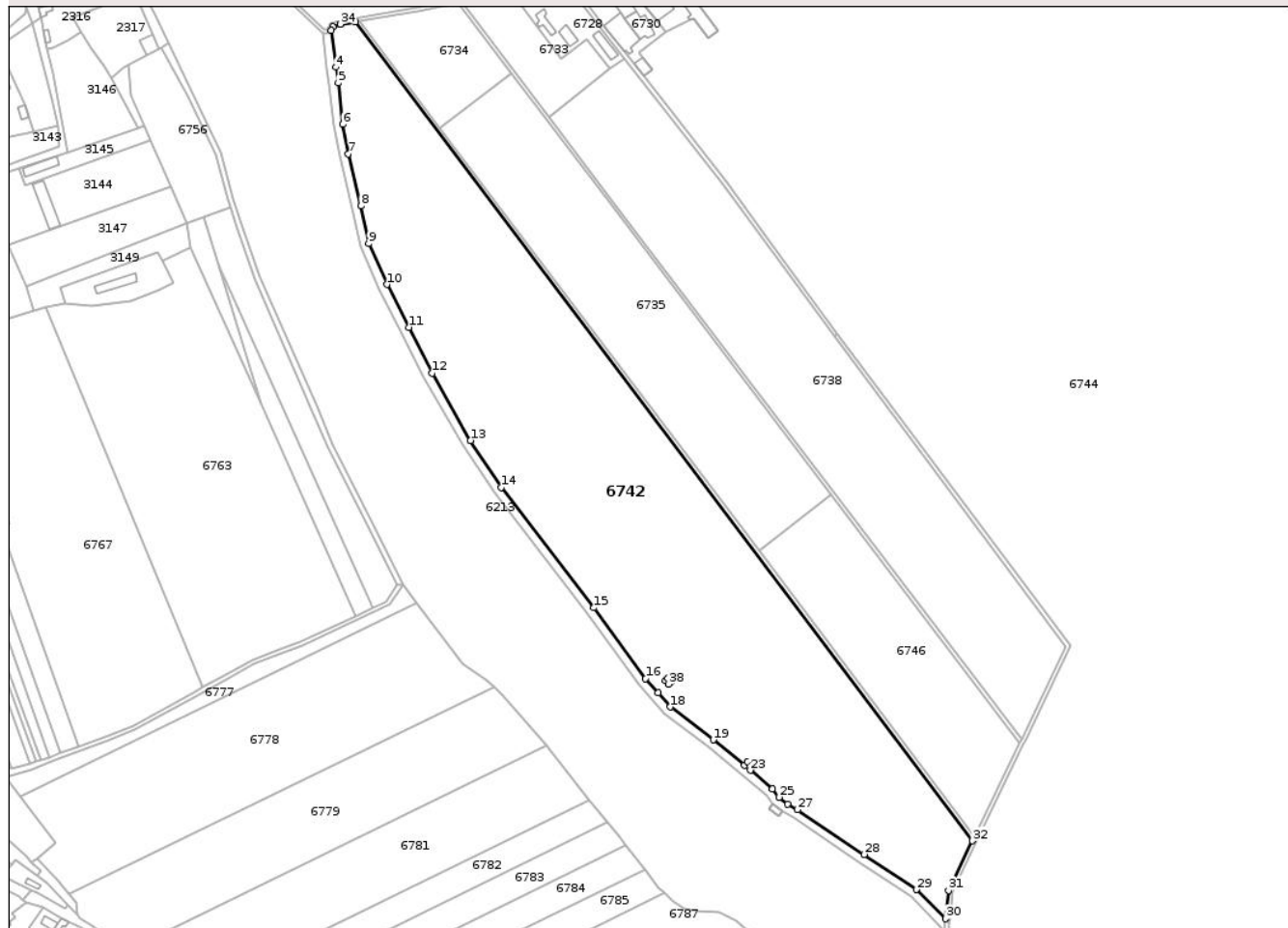
## Anexa Nr. 1 La Partea I

## Teren

Nr cadastral	Suprafața (mp)*	Observații / Referințe
	120.500	

\* Suprafața este determinată în planul de proiecție Stereo 70.

## DETALII LINIARE IMOBIL



## Date referitoare la teren

Crt	Categorie folosință	Intra vilan	Suprafața (mp)	Tarla	Parcelă	Nr. topo	Observații / Referințe
1	pasune	NU	3.400	48	1449	-	
2	livada	NU	117.100	48	1452	-	

## Lungime Segmente

1) Valorile lungimilor segmentelor sunt obținute din proiecție în plan.

Punct început	X / Y	Punct sfârșit	X / Y	Lungime segment (** (m)	Punct început	X / Y	Punct sfârșit	X / Y	Lungime segment (** (m)
1	445.388,554 522.658,34	2	445.381,659 522.655,747	7.367	2	445.381,659 522.655,747	3	445.379,711 522.652,435	3.842
3	445.379,711 522.652,435	4	445.384,237 522.617,989	34.742	4	445.384,237 522.617,989	5	445.386,428 522.603,136	15.014
5	445.386,428 522.603,136	6	445.390,611 522.564,266	39.094	6	445.390,611 522.564,266	7	445.395,905 522.536,735	28.036
7	445.395,905 522.536,735	8	445.407,736 522.487,661	50.48	8	445.407,736 522.487,661	9	445.414,9 522.452,246	36.133

Punct început	X / Y	Punct sfârșit	X / Y	Lungime segment (** (m)
9	445.414,9 522.452,246	10	445.432,073 522.414,049	41.88
11	445.452,869 522.373,926	12	445.474,484 522.330,696	48.332
13	445.510,755 522.267,615	14	445.539,552 522.223,635	52.569
15	445.626,734 522.110,562	16	445.675,279 522.044,077	82.321
17	445.686,954 522.030,586	18	445.698,293 522.017,483	17.328
19	445.739,014 521.986,681	20	445.767,96 521.962,72	37.577
21	445.771,07 521.966,477	22	445.776,755 521.961,771	7.38
23	445.773,645 521.958,013	24	445.794,624 521.940,646	27.235
25	445.800,693 521.932,696	26	445.808,479 521.926,13	10.185
27	445.818,0 521.921,18	28	445.880,838 521.879,11	75.621
29	445.929,837 521.846,013	30	445.957,377 521.818,742	38.758
31	445.959,974 521.845,401	32	445.982,364 521.891,787	51.508
33	445.402,463 522.660,611	34	445.388,554 522.658,34	14.093
35	445.693,788 522.042,264	36	445.696,141 522.044,431	3.198
37	445.699,08 522.041,188	38	445.696,752 522.039,045	3.164

Punct început	X / Y	Punct sfârșit	X / Y	Lungime segment (** (m)
10	445.432,073 522.414,049	11	445.452,869 522.373,926	45.192
12	445.474,484 522.330,696	13	445.510,755 522.267,615	72.766
14	445.539,552 522.223,635	15	445.626,734 522.110,562	142.782
16	445.675,279 522.044,077	17	445.686,954 522.030,586	17.841
18	445.698,293 522.017,483	19	445.739,014 521.986,681	51.059
20	445.767,96 521.962,72	21	445.771,07 521.966,477	4.878
22	445.776,755 521.961,771	23	445.773,645 521.958,013	4.878
24	445.794,624 521.940,646	25	445.800,693 521.932,696	10.003
26	445.808,479 521.926,13	27	445.818,0 521.921,18	10.731
28	445.880,838 521.879,11	29	445.929,837 521.846,013	59.129
30	445.957,377 521.818,742	31	445.959,974 521.845,401	26.785
32	445.982,364 521.891,787	33	445.402,463 522.660,611	963.003
34	445.388,554 522.658,34	35	445.693,788 522.042,264	687.544
36	445.696,141 522.044,431	37	445.699,08 522.041,188	4.377
38	445.696,752 522.039,045	1	445.693,788 522.042,264	4.376

\*\* Lungimile segmentelor sunt determinate în planul de proiecție Stereo 70 și sunt rotunjite la 1 milimetru.

\*\*\* Distanța dintre puncte este formată din segmente cumulate ce sunt mai mici decât valoarea 1 milimetru.



**DATE DESPRE IMOBILUL NR. 6743**

Oficiul de Cadastru și Publicitate Imobiliară SIBIU  
Biroul de Cadastru și Publicitate Imobiliară Medias

**A. Partea I. Descrierea imobilului**

TEREN Extravilan

Adresa: Jud. Sibiu

Nr. Crt	Nr cadastral Nr. topografic	Suprafața* (mp)	Observații / Referințe
A1		8.800	Sector cadastral:50 Teren neimprejmuit;

**B. Partea II. Proprietari și acte**

Inscrieri privitoare la dreptul de proprietate și alte drepturi reale	Referințe
/	
Act Normativ nr. 1705, din 29/11/2006 emis de GUVERNUL ROMÂNIEI (+ Legea nr. 268/28.05.2001 emisă de Parlamentul României);	
B1	A1
Intabulare, drept de PROPRIETATE, dobandit prin Lege, cota actuala 1/1 1) STATUL ROMÂN - DOMENIUL PRIVAT, CIF:999999999999	
Act Normativ nr. 268, din 28/05/2001 emis de PARLAMENTUL ROMÂNIEI (Decizia nr. 351/26.08.2020 emisă de MINISTERUL AGRICULTURII ȘI DEZVOLTĂRII RURALE - AGENȚIA DOMENIILOR STATULUI);	
B2	A1
Intabulare, drept de ADMINISTRARE, dobandit prin Lege, cota actuala 1/1 1) AGENȚIA DOMENIILOR STATULUI, CIF:14818116	

**C. Partea III. SARCINI .**

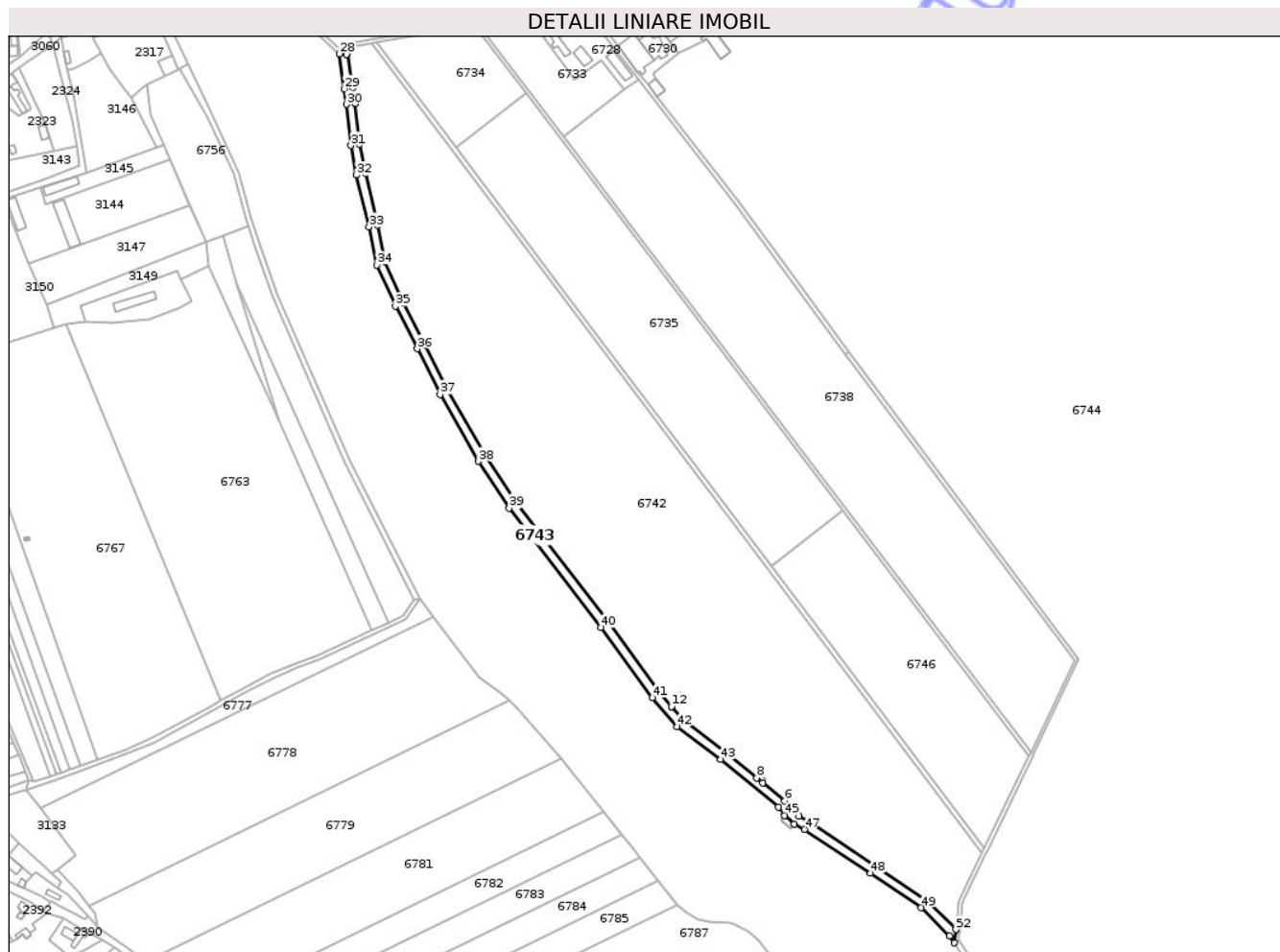
Inscrieri privind dezmembramintele dreptului de proprietate, drepturi reale de garanție și sarcini	Referințe
NU SUNT	

## Anexa Nr. 1 La Partea I

## Teren

Nr cadastral	Suprafața (mp)*	Observații / Referințe
	8.800	

\* Suprafața este determinată în planul de proiecție Stereo 70.



## Date referitoare la teren

Crt	Categorie folosință	Intravilan	Suprafața (mp)	Tarla	Parcelă	Nr. topo	Observații / Referințe
1	drum	NU	8.800	48	1448	-	

## Lungime Segmente

1) Valorile lungimilor segmentelor sunt obținute din proiecție în plan.

Punct început	X / Y	Punct sfârșit	X / Y	Lungime segment	Punct început	X / Y	Punct sfârșit	X / Y	Lungime segment	Punct început	X / Y	Punct sfârșit	X / Y	Lungime segment
1	445.929,837 521.846,013	2	445.880,838 521.879,11	59.129	2	445.880,838 521.879,11	3	445.818,0 521.921,18	75.621	3	445.818,0 521.921,18	4	445.808,479 521.926,13	10.731
4	445.808,479 521.926,13	5	445.800,693 521.932,696	10.185	5	445.800,693 521.932,696	6	445.794,624 521.940,646	10.003	6	445.794,624 521.940,646	7	445.773,645 521.958,013	27.235
7	445.773,645 521.958,013	8	445.767,96 521.962,72	7.38	8	445.767,96 521.962,72	9	445.739,014 521.986,681	37.577	9	445.739,014 521.986,681	10	445.698,293 522.017,483	51.059
10	445.698,293 522.017,483	11	445.686,954 522.030,586	17.328	11	445.686,954 522.030,586	12	445.686,953 522.030,587	0.001	12	445.686,953 522.030,587	13	445.675,279 522.044,077	17.84
13	445.675,279 522.044,077	14	445.626,734 522.110,562	82.321	14	445.626,734 522.110,562	15	445.539,552 522.223,635	142.782	15	445.539,552 522.223,635	16	445.510,755 522.267,615	52.569
16	445.510,755 522.267,615	17	445.474,484 522.330,696	72.766	17	445.474,484 522.330,696	18	445.452,869 522.373,926	48.332	18	445.452,869 522.373,926	19	445.432,073 522.414,049	45.192

Punct început	X / Y	Punct sfârșit	X / Y	Lungime segment	Punct început	X / Y	Punct sfârșit	X / Y	Lungime segment	Punct început	X / Y	Punct sfârșit	X / Y	Lungime segment
19	445.432,073 522.414,049	20	445.414,9 522.452,246	41.88	20	445.414,9 522.452,246	21	445.407,736 522.487,661	36.13 3	21	445.407,736 522.487,661	22	445.395,905 522.536,735	50.48
22	445.395,905 522.536,735	23	445.390,611 522.564,266	28.03 6	23	445.390,611 522.564,266	24	445.386,428 522.603,136	39.09 4	24	445.386,428 522.603,136	25	445.384,237 522.617,989	15.01 4
25	445.384,237 522.617,989	26	445.379,711 522.652,435	34.74 2	26	445.379,711 522.652,435	27	445.378,026 522.649,572	3.322	27	445.378,026 522.649,572	28	445.371,596 522.650,294	6.471
28	445.371,596 522.650,294	29	445.375,992 522.616,839	33.74 3	29	445.375,992 522.616,839	30	445.378,169 522.602,083	14.91 6	30	445.378,169 522.602,083	31	445.382,371 522.563,033	39.27 5
31	445.382,371 522.563,033	32	445.387,767 522.534,972	28.57 5	32	445.387,767 522.534,972	33	445.399,606 522.485,86	50.52	33	445.399,606 522.485,86	34	445.406,925 522.449,682	36.91 1
34	445.406,925 522.449,682	35	445.424,575 522.410,424	43.04 4	35	445.424,575 522.410,424	36	445.445,45 522.370,148	45.36 4	36	445.445,45 522.370,148	37	445.467,146 522.326,757	48.51 4
37	445.467,146 522.326,757	38	445.503,658 522.263,256	73.24 9	38	445.503,658 522.263,256	39	445.532,763 522.218,806	53.13 1	39	445.532,763 522.218,806	40	445.620,075 522.105,564	142.9 94
40	445.620,075 522.105,564	41	445.668,759 522.038,889	82.55 7	41	445.668,759 522.038,889	42	445.692,571 522.011,373	36.39	42	445.692,571 522.011,373	43	445.733,846 521.980,152	51.75 3
43	445.733,846 521.980,152	44	445.788,583 521.934,84	71.05 9	44	445.788,583 521.934,84	45	445.794,629 521.926,92	9.964	45	445.794,629 521.926,92	46	445.803,847 521.919,173	12.04
46	445.803,847 521.919,173	47	445.813,751 521.914,006	11.17 1	47	445.813,751 521.914,006	48	445.876,192 521.872,202	75.14 4	48	445.876,192 521.872,202	49	445.924,532 521.839,55	58.33 4
49	445.924,532 521.839,55	50	445.951,52 521.812,827	37.98	50	445.951,52 521.812,827	51	445.955,807 521.806,257	7.845	51	445.955,807 521.806,257	52	445.957,377 521.818,742	12.58 3
52	445.957,377 521.818,742	1	445.929,837 521.846,013	38.75 8										

\*\* Lungimile segmentelor sunt determinate în planul de proiecție Stereo 70 și sunt rotunjite la 1 milimetru.

\*\*\* Distanța dintre puncte este formată din segmente cumulate ce sunt mai mici decât valoarea 1 milimetru.



**DATE DESPRE IMOBILUL NR. 6745**

Oficiul de Cadastru și Publicitate Imobiliară SIBIU  
Biroul de Cadastru și Publicitate Imobiliară Medias

**A. Partea I. Descrierea imobilului**

TEREN Extravilan

Adresa: Jud. Sibiu

Nr. Crt	Nr cadastral Nr. topografic	Suprafața* (mp)	Observații / Referințe
A1		2.500	Sector cadastral:50 Teren neimprejmuit;

**B. Partea II. Proprietari și acte**

Inscrieri privitoare la dreptul de proprietate și alte drepturi reale	Referințe
/	
Act Normativ nr. 1705, din 29/11/2006 emis de GUVERNUL ROMÂNIEI (+ Legea nr. 268/28.05.2001 emisă de Parlamentul României);	
B1	A1
Intabulare, drept de PROPRIETATE, dobândit prin Lege, cota actuala 1/1 1) STATUL ROMÂN - DOMENIUL PRIVAT, CIF:9999999999999	
Act Normativ nr. 268, din 28/05/2001 emis de PARLAMENTUL ROMÂNIEI (Decizia nr. 351/26.08.2020 emisă de MINISTERUL AGRICULTURII ȘI DEZVOLTĂRII RURALE - AGENȚIA DOMENIILOR STATULUI);	
B2	A1
Intabulare, drept de ADMINISTRARE, dobândit prin Lege, cota actuala 1/1 1) AGENȚIA DOMENIILOR STATULUI, CIF:14818116	

**C. Partea III. SARCINI .**

Inscrieri privind dezmembramintele dreptului de proprietate, drepturi reale de garanție și sarcini	Referințe
NU SUNT	

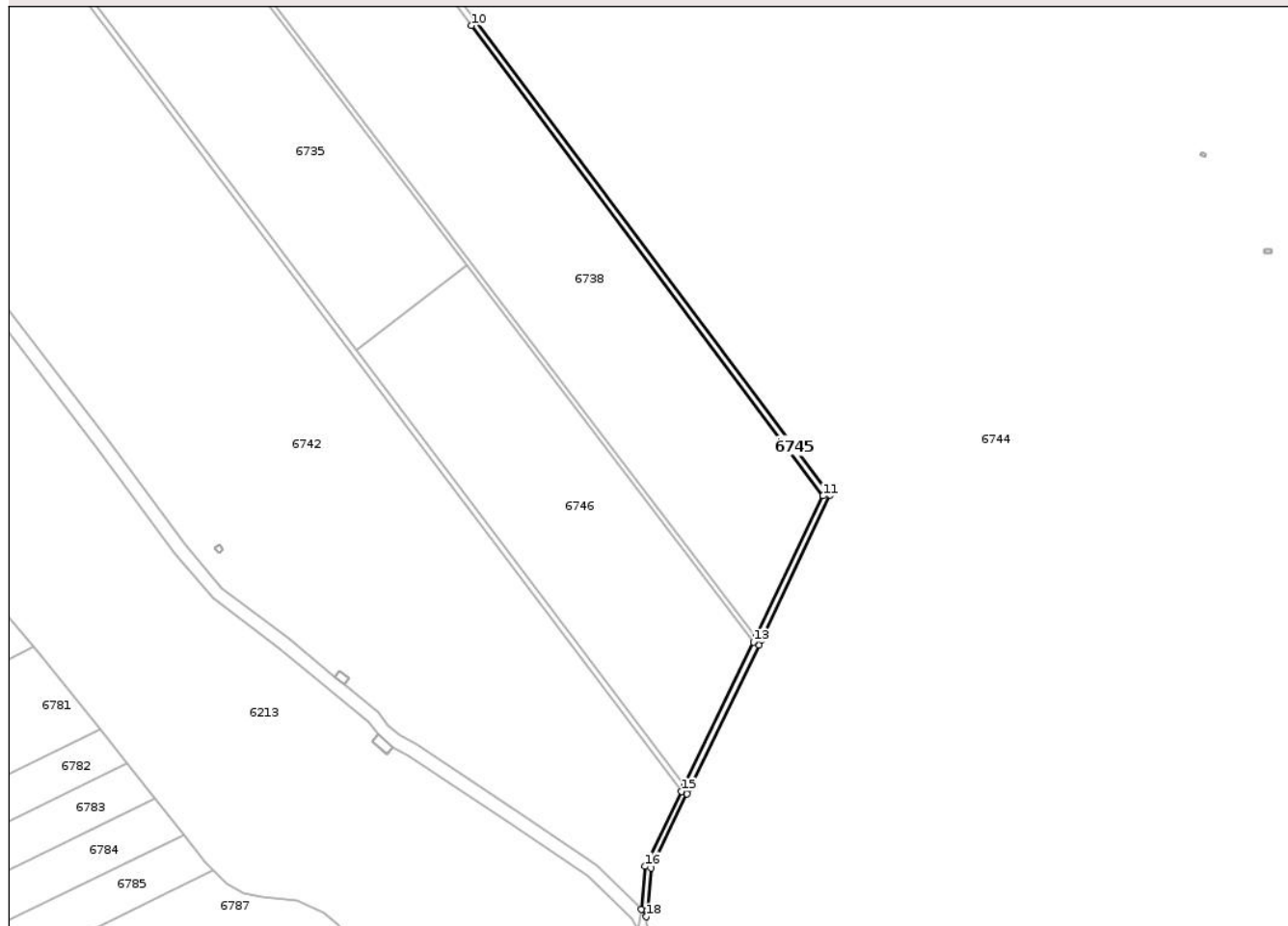
## Anexa Nr. 1 La Partea I

## Teren

Nr cadastral	Suprafața (mp)*	Observații / Referințe
	2.500	

\* Suprafața este determinată în planul de proiecție Stereo 70.

## DETALII LINIARE IMOBIL



## Date referitoare la teren

Crt	Categorie folosință	Intra vilan	Suprafața (mp)	Tarla	Parcelă	Nr. topo	Observații / Referințe
1	drum	NU	2.500	48	1437	-	

## Lungime Segmente

1) Valorile lungimilor segmentelor sunt obținute din proiecție în plan.

Punct început	X / Y	Punct sfârșit	X / Y	Lungime segment (** (m)
1	445.960,886 521.816,189	2	445.961,154 521.818,321	2.149
2	445.961,154 521.818,321	3	445.963,69 521.844,359	26.161
3	445.963,69 521.844,359	4	445.985,786 521.890,136	50.831
4	445.985,786 521.890,136	5	445.987,668 521.894,034	4.329
5	445.987,668 521.894,034	6	446.030,336 521.982,43	98.155

Punct început	X / Y	Punct sfârşit	X / Y	Lungime segment (** (m)
6	446.030,336 521.982,43	7	446.031,904 521.985,678	3.607
7	446.031,904 521.985,678	8	446.074,257 522.074,975	98.831
8	446.074,257 522.074,975	9	445.855,685 522.367,57	365.22
9	445.855,685 522.367,57	10	445.852,461 522.365,203	4.0
10	445.852,461 522.365,203	11	446.069,844 522.074,492	362.999
11	446.069,844 522.074,492	12	446.028,482 521.987,33	96.477
12	446.028,482 521.987,33	13	446.026,914 521.984,082	3.607
13	446.026,914 521.984,082	14	445.984,246 521.895,686	98.155
14	445.984,246 521.895,686	15	445.982,364 521.891,787	4.329
15	445.982,364 521.891,787	16	445.959,974 521.845,401	51.508
16	445.959,974 521.845,401	17	445.957,377 521.818,742	26.785
17	445.957,377 521.818,742	18	445.960,653 521.814,336	5.49
18	445.960,653 521.814,336	1	445.960,886 521.816,189	1.867

\*\* Lungimile segmentelor sunt determinate în planul de proiecţie Stereo 70 şi sunt rotunjite la 1 milimetru.

\*\*\* Distanţa dintre puncte este formată din segmente cumulate ce sunt mai mici decât valoarea 1 milimetru.



**DATE DESPRE IMOBILUL NR. 6747**

Oficiul de Cadastru și Publicitate Imobiliară SIBIU  
Biroul de Cadastru și Publicitate Imobiliară Medias

**A. Partea I. Descrierea imobilului**

Nr. CF vechi:2726N  
Nr. cadastral vechi:599

TEREN Extravilan

Adresa: Jud. Sibiu

Nr. Crt	Nr cadastral Nr. topografic	Suprafața* (mp)	Observații / Referințe
A1	100855	14	Sector cadastral:50 Teren neimprejmuit;

**Construcții**

Crt	Nr cadastral Nr. topografic	Adresa	Observații / Referințe
A1.1	100855-C1	Jud. Sibiu	Nr. niveluri:1; S. construita la sol:14 mp; sonda 35

**B. Partea II. Proprietari și acte**

Inscrieri privitoare la dreptul de proprietate și alte drepturi reale	Referințe	
<b>10434 / 28/08/2007</b>		
Act Normativ nr. de atestare a dreptului de proprietate asupra terenurilor seria MO3 nr.10598, din 12/12/2006 emis de Ministerul Economiei și Comerțului (Certificat de atestare a edificării construcției nr. 1780/2007 eliberat de Primăria comunei Bazna, Documentație cadastrală recepționată sub nr. 18/2007 de O. C.P.I Sibiu);		
B1	Intabulare, drept de PROPRIETATE potrivit HG 834/1991 și L 15/1990, dobandit prin Lege, cota actuala 1/1 1) <b>S.N.G.N. ROMGAZ S.A</b> , CIF:9999999999999, cu sediul în Medias <i>OBSERVATII: (provenita din conversia CF 2726N)</i>	A1
B2	Intabulare, drept de PROPRIETATE, dobandit prin Construire, cota actuala 1/1 1) <b>S.N.G.N. ROMGAZ S.A</b> , CIF:9999999999999, cu sediul în Medias	A1.1

**C. Partea III. SARCINI .**

Inscrieri privind dezmembramintele dreptului de proprietate, drepturi reale de garanție și sarcini	Referințe
NU SUNT	

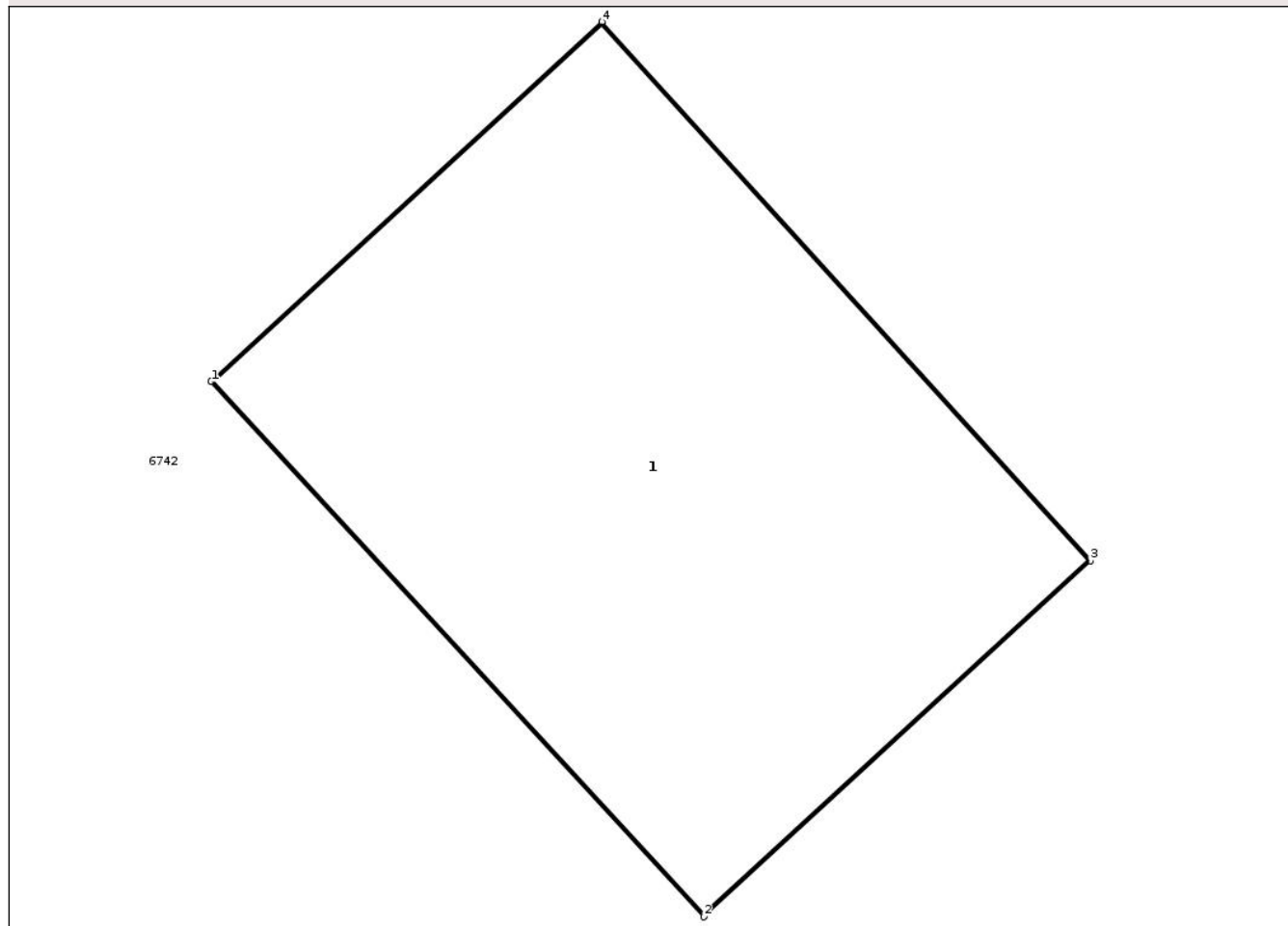
## Anexa Nr. 1 La Partea I

## Teren

Nr cadastral	Suprafața (mp)*	Observații / Referințe
100855	14	

\* Suprafața este determinată în planul de proiecție Stereo 70.

## DETALII LINIARE IMOBIL



## Date referitoare la teren

Crt	Categorie folosință	Intra vilan	Suprafața (mp)	Tarla	Parcelă	Nr. topo	Observații / Referințe
1	curti constructii	NU	14	-	1447	-	

## Date referitoare la construcții

Crt	Număr	Destinație construcție	Supraf. (mp)	Situație juridică	Observații / Referințe
A1.1	100855-C1	construcții industriale și edilitare	14	Cu acte	Nr. niveluri:1; S. construita la sol:14 mp; sonda 35

## Lungime Segmente

1) Valorile lungimilor segmentelor sunt obținute din proiecție în plan.

Punct început	X / Y	Punct sfârșit	X / Y	Lungime segment (** (m)
1	445.693,788 522.042,264	2	445.696,752 522.039,045	4.376
2	445.696,752 522.039,045	3	445.699,08 522.041,188	3.164
3	445.699,08 522.041,188	4	445.696,141 522.044,431	4.377

Punct început	X / Y	Punct sfârşit	X / Y	Lungime segment (** (m)
4	445.696,141 522.044,431	1	445.693,788 522.042,264	3.198

\*\* Lungimile segmentelor sunt determinate în planul de proiecţie Stereo 70 şi sunt rotunjite la 1 milimetru.

\*\*\* Distanţa dintre puncte este formată din segmente cumulate ce sunt mai mici decât valoarea 1 milimetru.

Neutilizabil în Circuitul Civil



**DATE DESPRE IMOBILUL NR. 6748**

Oficiul de Cadastru și Publicitate Imobiliară SIBIU  
Biroul de Cadastru și Publicitate Imobiliară Medias

**A. Partea I. Descrierea imobilului**

TEREN Extravilan

Adresa: Jud. Sibiu

Nr. Crt	Nr cadastral Nr. topografic	Suprafața* (mp)	Observații / Referințe
A1		4.400	Sector cadastral:50 Teren neimprejmuit;

**B. Partea II. Proprietari și acte**

Inscrieri privitoare la dreptul de proprietate și alte drepturi reale		Referințe
/		
Act Normativ nr. 1705, din 29/11/2006 emis de GUVERNUL ROMÂNIEI (+ Legea nr. 268/28.05.2001 emisă de Parlamentul României);		
B1	Intabulare, drept de PROPRIETATE, dobandit prin Lege, cota actuala 1/1 1) STATUL ROMÂN - DOMENIUL PRIVAT, CIF:9999999999999	A1
Act Normativ nr. 268, din 28/05/2001 emis de PARLAMENTUL ROMÂNIEI (Decizia nr. 351/26.08.2020 emisă de MINISTERUL AGRICULTURII ȘI DEZVOLTĂRII RURALE - AGENȚIA DOMENIILOR STATULUI);		
B2	Intabulare, drept de ADMINISTRARE, dobandit prin Lege, cota actuala 1/1 1) AGENȚIA DOMENIILOR STATULUI, CIF:14818116	A1

**C. Partea III. SARCINI .**

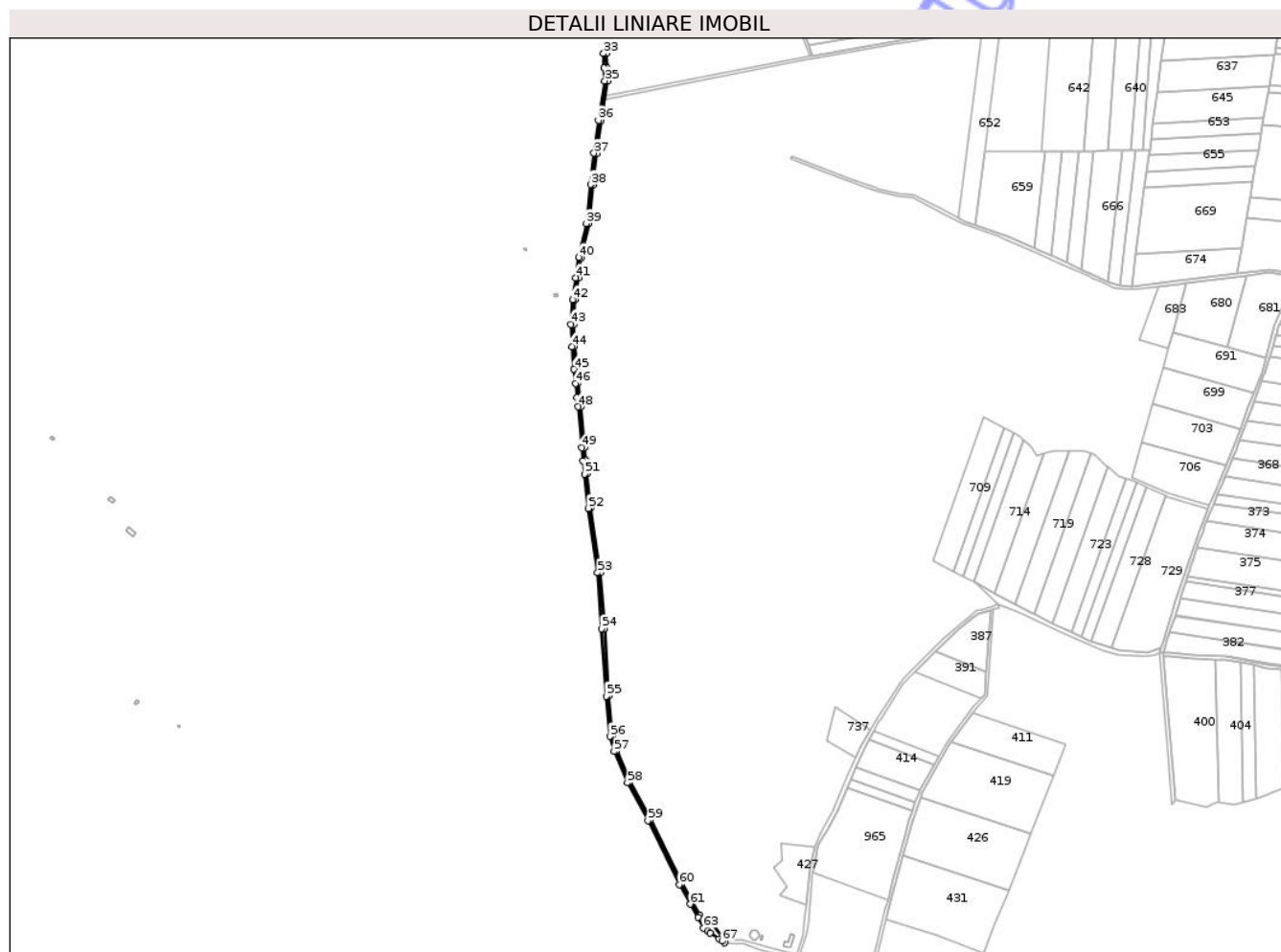
Inscrieri privind dezmembramentele dreptului de proprietate, drepturi reale de garanție și sarcini	Referințe
NU SUNT	

## Anexa Nr. 1 La Partea I

## Teren

Nr cadastral	Suprafața (mp)*	Observații / Referințe
	4.400	

\* Suprafața este determinată în planul de proiecție Stereo 70.



## Date referitoare la teren

Crt	Categorie folosință	Intra vilan	Suprafața (mp)	Tarla	Parcelă	Nr. topo	Observații / Referințe
1	drum	NU	4.400	48	1435	-	

## Lungime Segmente

1) Valorile lungimilor segmentelor sunt obținute din proiecție în plan.

Punct început	X / Y	Punct sfârșit	X / Y	Lungime segment
1	446.561,56 521.392,749	2	446.558,401 521.400,927	8.766
4	446.529,773 521.428,035	5	446.506,336 521.469,142	47.319
7	446.439,656 521.600,211	8	446.422,764 521.640,192	43.403
10	446.413,066 521.710,2	11	446.406,951 521.796,926	86.941
13	446.389,596 521.952,096	14	446.385,132 521.996,13	44.26
16	446.381,267 522.029,946	17	446.376,823 522.082,697	52.938
2	446.558,401 521.400,927	3	446.540,616 521.422,561	28.007
5	446.506,336 521.469,142	6	446.466,016 521.551,401	91.609
8	446.422,764 521.640,192	9	446.417,422 521.658,903	19.458
11	446.406,951 521.796,926	12	446.401,861 521.869,11	72.364
14	446.385,132 521.996,13	15	446.383,199 522.013,038	17.018
17	446.376,823 522.082,697	18	446.375,084 522.094,291	11.724
3	446.540,616 521.422,561	4	446.529,773 521.428,035	12.146
6	446.466,016 521.551,401	7	446.439,656 521.600,211	55.473
9	446.417,422 521.658,903	10	446.413,066 521.710,2	51.482
12	446.401,861 521.869,11	13	446.389,596 521.952,096	83.888
15	446.383,199 522.013,038	16	446.381,267 522.029,946	17.018
18	446.375,084 522.094,291	19	446.373,248 522.112,551	18.352

Punct început	X / Y	Punct sfârșit	X / Y	Lungime segment	Punct început	X / Y	Punct sfârșit	X / Y	Lungime segment	Punct început	X / Y	Punct sfârșit	X / Y	Lungime segment
19	446.373,248 522.112,551	20	446.371,412 522.130,811	18.352	20	446.371,412 522.130,811	21	446.368,514 522.159,989	29.321	21	446.368,514 522.159,989	22	446.367,548 522.188,394	28.421
22	446.367,548 522.188,394	23	446.369,48 522.219,697	31.363	23	446.369,48 522.219,697	24	446.373,731 522.247,715	28.339	24	446.373,731 522.247,715	25	446.377,209 522.273,801	26.317
25	446.377,209 522.273,801	26	446.387,257 522.317,471	44.811	26	446.387,257 522.317,471	27	446.392,861 522.367,711	50.551	27	446.392,861 522.367,711	28	446.397,112 522.407,902	40.416
28	446.397,112 522.407,902	29	446.402,716 522.450,22	42.687	29	446.402,716 522.450,22	30	446.411,218 522.501,232	51.716	30	446.411,218 522.501,232	31	446.410,252 522.518,43	17.225
31	446.410,252 522.518,43	32	446.409,478 522.536,98	18.566	32	446.409,478 522.536,98	33	446.405,941 522.536,599	3.558	33	446.405,941 522.536,599	34	446.406,706 522.518,256	18.359
34	446.406,706 522.518,256	35	446.407,651 522.501,427	16.856	35	446.407,651 522.501,427	36	446.399,204 522.450,745	51.381	36	446.399,204 522.450,745	37	446.393,586 522.408,322	42.793
37	446.393,586 522.408,322	38	446.389,332 522.368,094	40.452	38	446.389,332 522.368,094	39	446.383,752 522.318,068	50.337	39	446.383,752 522.318,068	40	446.373,712 522.274,435	44.772
40	446.373,712 522.274,435	41	446.370,216 522.248,216	26.451	41	446.370,216 522.248,216	42	446.365,947 522.220,074	28.465	42	446.365,947 522.220,074	43	446.363,994 522.188,443	31.691
43	446.363,994 522.188,443	44	446.364,97 522.159,753	28.707	44	446.364,97 522.159,753	45	446.367,88 522.130,458	29.439	45	446.367,88 522.130,458	46	446.369,716 522.112,196	18.354
46	446.369,716 522.112,196	47	446.371,56 522.093,85	18.439	47	446.371,56 522.093,85	48	446.373,295 522.082,285	11.695	48	446.373,295 522.082,285	49	446.377,734 522.029,595	52.876
49	446.377,734 522.029,595	50	446.379,672 522.012,635	17.071	50	446.379,672 522.012,635	51	446.381,602 521.995,75	16.995	51	446.381,602 521.995,75	52	446.386,072 521.951,657	44.319
52	446.386,072 521.951,657	53	446.398,33 521.868,725	83.833	53	446.398,33 521.868,725	54	446.403,41 521.796,676	72.228	54	446.403,41 521.796,676	55	446.409,527 521.709,925	86.967
55	446.409,527 521.709,925	56	446.413,914 521.658,259	51.851	56	446.413,914 521.658,259	57	446.419,41 521.639,01	20.018	57	446.419,41 521.639,01	58	446.436,452 521.598,673	43.789
58	446.436,452 521.598,673	59	446.462,859 521.549,776	55.573	59	446.462,859 521.549,776	60	446.503,197 521.467,48	91.65	60	446.503,197 521.467,48	61	446.517,485 521.442,42	28.847
61	446.517,485 521.442,42	62	446.527,218 521.425,348	19.652	62	446.527,218 521.425,348	63	446.534,513 521.411,817	15.372	63	446.534,513 521.411,817	64	446.540,034 521.407,925	6.755
64	446.540,034 521.407,925	65	446.543,22 521.405,678	3.899	65	446.543,22 521.405,678	66	446.554,473 521.397,745	13.768	66	446.554,473 521.397,745	67	446.558,327 521.395,029	4.715
67	446.558,327 521.395,029	1	446.561,56 521.392,749	3.956										

\*\* Lungimile segmentelor sunt determinate în planul de proiecție Stereo 70 și sunt rotunjite la 1 milimetru.

\*\*\* Distanța dintre puncte este formată din segmente cumulate ce sunt mai mici decât valoarea 1 milimetru.



**DATE DESPRE IMOBILUL NR. 6749**

Oficiul de Cadastru și Publicitate Imobiliară SIBIU  
Biroul de Cadastru și Publicitate Imobiliară Medias

**A. Partea I. Descrierea imobilului**

Nr. CF vechi:2727N  
Nr. cadastral vechi:600

TEREN Extravilan

Adresa: Jud. Sibiu

Nr. Crt	Nr cadastral Nr. topografic	Suprafața* (mp)	Observații / Referințe
A1	100856	36	Sector cadastral:50 Teren neimprejmuit;

**Construcții**

Crt	Nr cadastral Nr. topografic	Adresa	Observații / Referințe
A1.1	100856-C1	Jud. Sibiu	Nr. niveluri:1; S. construita la sol:36 mp; poligon la S 35

**B. Partea II. Proprietari și acte**

Inscrieri privitoare la dreptul de proprietate și alte drepturi reale	Referințe	
<b>10434 / 28/08/2007</b>		
Act Normativ nr. de atestare a dreptului de proprietate asupra terenurilor seria MO3 nr. 10598, din 12/12/2006 emis de Ministerul Economiei și Comerțului (Certificat de atestare a edificării construcției nr. 1780/2007 eliberat de Primăria comunei Bazna, Documentație cadastrală recepționată sub nr. 18/2007 de O. C.P.I Sibiu);		
B1	Intabulare, drept de PROPRIETATE potrivit HG 834/1991 și L 15/1990, dobandit prin Lege, cota actuala 1/1 1) <b>S.N.G.N. ROMGAZ S.A</b> , CIF:99999999999999, cu seidul în Medias <i>OBSERVATII: (provenita din conversia CF 2727N)</i>	A1
B2	Intabulare, drept de PROPRIETATE, dobandit prin Construire, cota actuala 1/1 1) <b>S.N.G.N. ROMGAZ S.A</b> , CIF:99999999999999, cu seidul în Medias	A1.1

**C. Partea III. SARCINI .**

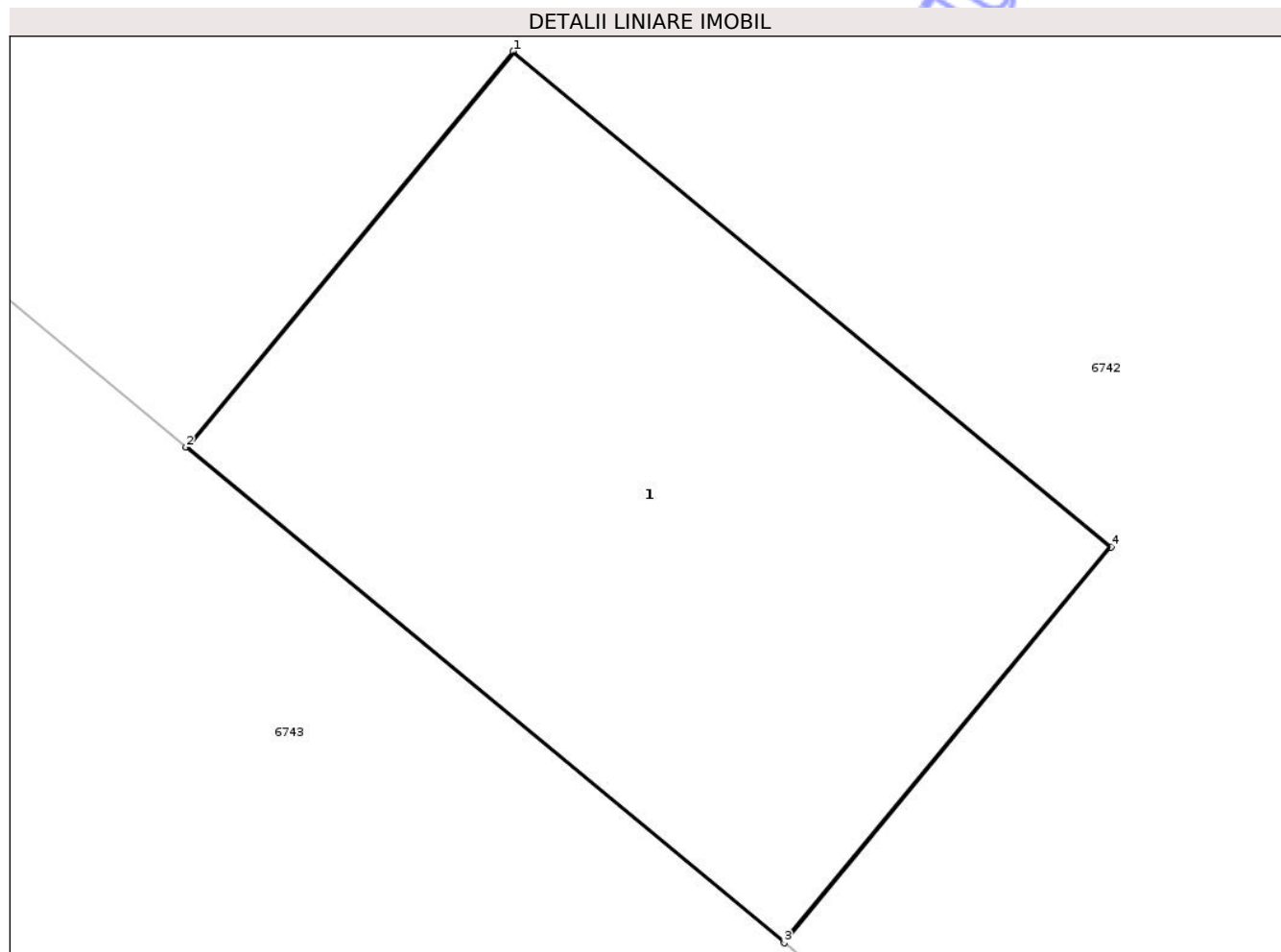
Inscrieri privind dezmembramintele dreptului de proprietate, drepturi reale de garanție și sarcini	Referințe
NU SUNT	

## Anexa Nr. 1 La Partea I

## Teren

Nr cadastral	Suprafața (mp)*	Observații / Referințe
100856	36	

\* Suprafața este determinată în planul de proiecție Stereo 70.



## Date referitoare la teren

Crt	Categorie folosință	Intra vilan	Suprafața (mp)	Tarla	Parcelă	Nr. topo	Observații / Referințe
1	curti constructii	NU	36	-	1445	-	

## Date referitoare la construcții

Crt	Număr	Destinație construcție	Supraf. (mp)	Situație juridică	Observații / Referințe
A1.1	100856-C1	construcții industriale și edilitare	36	Cu acte	Nr. niveluri:1; S. construita la sol:36 mp; poligon la S 35

## Lungime Segmente

1) Valorile lungimilor segmentelor sunt obținute din proiecție în plan.

Punct început	X / Y	Punct sfârșit	X / Y	Lungime segment (** (m))
1	445.771,07 521.966,477	2	445.767,96 521.962,72	4.878
2	445.767,96 521.962,72	3	445.773,645 521.958,013	7.38
3	445.773,645 521.958,013	4	445.776,755 521.961,771	4.878

Punct început	X / Y	Punct sfârşit	X / Y	Lungime segment (** (m)
4	445.776,755 521.961,771	1	445.771,07 521.966,477	7.38

\*\* Lungimile segmentelor sunt determinate în planul de proiecţie Stereo 70 şi sunt rotunjite la 1 milimetru.

\*\*\* Distanţa dintre puncte este formată din segmente cumulate ce sunt mai mici decât valoarea 1 milimetru.

Neutilizabil în Circuitul Civil



**DATE DESPRE IMOBILUL NR. 6750**

Oficiul de Cadastru și Publicitate Imobiliară SIBIU  
Biroul de Cadastru și Publicitate Imobiliară Medias

**A. Partea I. Descrierea imobilului**

TEREN Extravilan

Adresa: Jud. Sibiu

Nr. Crt	Nr cadastral Nr. topografic	Suprafața* (mp)	Observații / Referințe
A1		4.300	Sector cadastral:50 Teren neimprejmuit;

**B. Partea II. Proprietari și acte**

Inscrieri privitoare la dreptul de proprietate și alte drepturi reale	Referințe
/	
Act Normativ nr. 1705, din 29/11/2006 emis de GUVERNUL ROMÂNIEI (+ Legea nr. 268/28.05.2001 emisă de Parlamentul României);	
B1	A1
Intabulare, drept de PROPRIETATE, dobandit prin Lege, cota actuala 1/1 1) STATUL ROMÂN - DOMENIUL PRIVAT, CIF:9999999999999	
Act Normativ nr. 268, din 28/05/2001 emis de PARLAMENTUL ROMÂNIEI (Decizia nr. 351/26.08.2020 emisă de MINISTERUL AGRICULTURII ȘI DEZVOLTĂRII RURALE - AGENȚIA DOMENIILOR STATULUI);	
B2	A1
Intabulare, drept de ADMINISTRARE, dobandit prin Lege, cota actuala 1/1 1) AGENȚIA DOMENIILOR STATULUI, CIF:14818116	

**C. Partea III. SARCINI .**

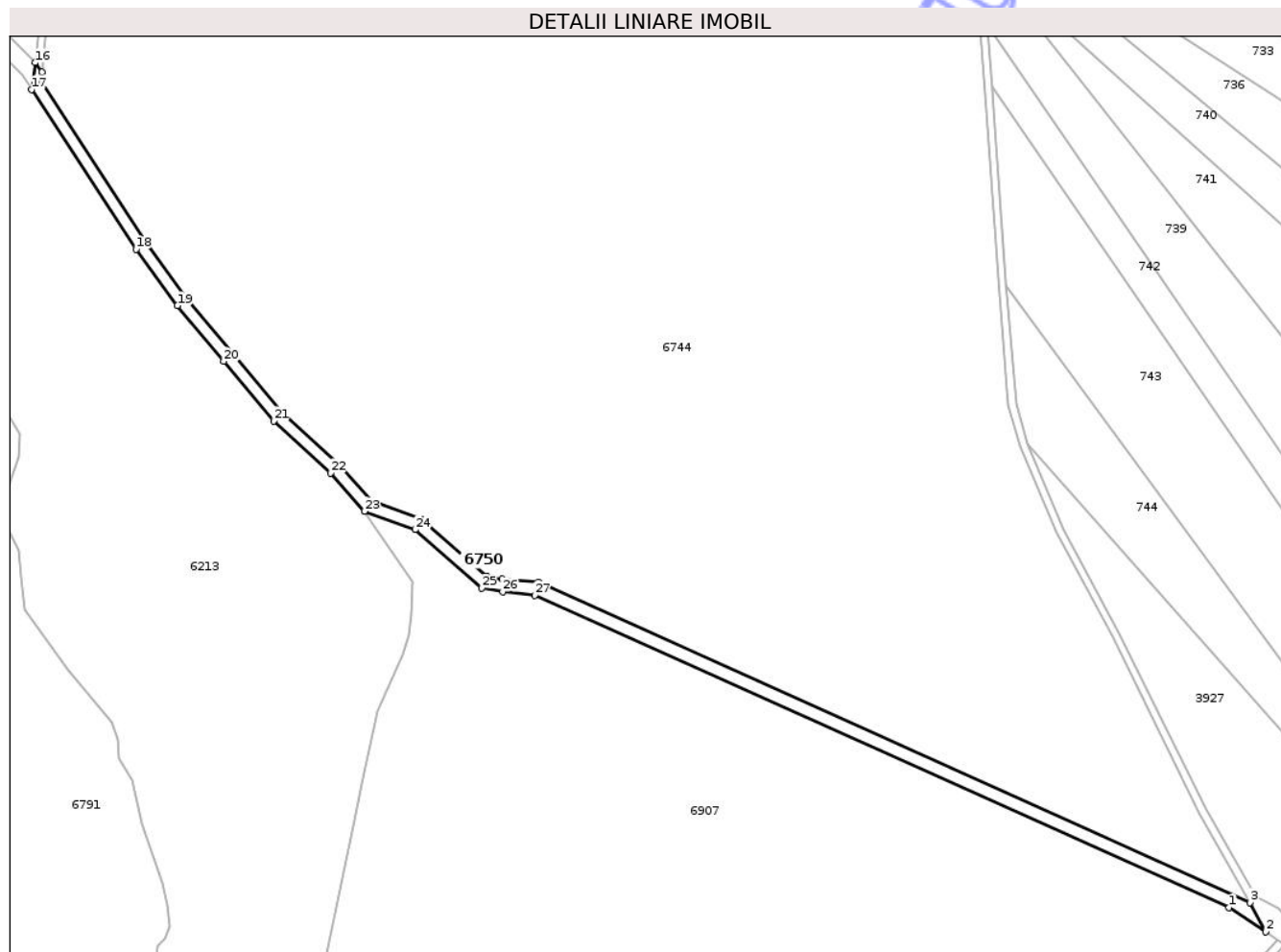
Inscrieri privind dezmembramentele dreptului de proprietate, drepturi reale de garanție și sarcini	Referințe
NU SUNT	

## Anexa Nr. 1 La Partea I

## Teren

Nr cadastral	Suprafața (mp)*	Observații / Referințe
	4.300	

\* Suprafața este determinată în planul de proiecție Stereo 70.



## Date referitoare la teren

Crt	Categorie folosință	Intra vilan	Suprafața (mp)	Tarla	Parcelă	Nr. topo	Observații / Referințe
1	drum	NU	4.300	81	2775	-	

## Lungime Segmente

1) Valorile lungimilor segmentelor sunt obținute din proiecție în plan.

Punct început	X / Y	Punct sfârșit	X / Y	Lungime segment (** (m)
1	446.517,318 521.423,04	2	446.534,513 521.411,817	20.534
3	446.527,218 521.425,348	4	446.193,382 521.575,374	365.998
5	446.176,596 521.576,847	6	446.169,389 521.578,001	7.298
7	446.138,605 521.605,017	8	446.115,145 521.613,526	24.956
9	446.100,035 521.630,65	10	446.073,416 521.654,946	36.04

Punct început	X / Y	Punct sfârșit	X / Y	Lungime segment (** (m)
2	446.534,513 521.411,817	3	446.527,218 521.425,348	15.372
4	446.193,382 521.575,374	5	446.176,596 521.576,847	16.851
6	446.169,389 521.578,001	7	446.138,605 521.605,017	40.957
8	446.115,145 521.613,526	9	446.100,035 521.630,65	22.837
10	446.073,416 521.654,946	11	446.050,178 521.682,58	36.107

Punct început	X / Y	Punct sfârșit	X / Y	Lungime segment (** (m)
11	446.050,178 521.682,58	12	446.028,705 521.708,474	33.639
13	446.009,426 521.734,615	14	445.960,622 521.809,4	89.301
15	445.960,653 521.814,336	16	445.957,377 521.818,742	5.49
17	445.955,807 521.806,257	18	446.004,701 521.731,335	89.465
19	446.024,174 521.704,929	20	446.045,764 521.678,894	33.822
21	446.069,259 521.650,954	22	446.095,929 521.626,613	36.108
23	446.111,804 521.608,621	24	446.135,626 521.599,98	25.34
25	446.166,843 521.572,586	26	446.176,719 521.571,004	10.002
27	446.191,904 521.569,358	1	446.517,318 521.423,04	356.796

Punct început	X / Y	Punct sfârșit	X / Y	Lungime segment (** (m)
12	446.028,705 521.708,474	13	446.009,426 521.734,615	32.481
14	445.960,622 521.809,4	15	445.960,653 521.814,336	4.936
16	445.957,377 521.818,742	17	445.955,807 521.806,257	12.583
18	446.004,701 521.731,335	19	446.024,174 521.704,929	32.81
20	446.045,764 521.678,894	21	446.069,259 521.650,954	36.506
22	446.095,929 521.626,613	23	446.111,804 521.608,621	23.994
24	446.135,626 521.599,98	25	446.166,843 521.572,586	41.532
26	446.176,719 521.571,004	27	446.191,904 521.569,358	15.274

\*\* Lungimile segmentelor sunt determinate în planul de proiecție Stereo 70 și sunt rotunjite la 1 milimetru.

\*\*\* Distanța dintre puncte este formată din segmente cumulate ce sunt mai mici decât valoarea 1 milimetru.

Neutilizabil în  
Civil



**DATE DESPRE IMOBILUL NR. 6328**

Oficiul de Cadastru și Publicitate Imobiliară SIBIU  
Biroul de Cadastru și Publicitate Imobiliară Medias

**A. Partea I. Descrierea imobilului**

TEREN Extravilan

Adresa: Jud. Sibiu

Nr. Crt	Nr cadastral Nr. topografic	Suprafața* (mp)	Observații / Referințe
A1		8.100	Sector cadastral:21 Teren neimprejmuit;

**B. Partea II. Proprietari și acte**

Inscrieri privitoare la dreptul de proprietate și alte drepturi reale	Referințe
/	
Act Administrativ nr. 256/19, din 05/02/1997 emis de CJPSDPAT SIBIU (titlu de proprietate);	
B1	A1
Intabulare, drept de PROPRIETATE, dobandit prin Reconstituire, cota actuala 1/1	
1) COTOP FINICA, LIPSĂ CNP	
2) VASIU OLIMPIU, LIPSĂ CNP	
3) VASIU DUMITRU, LIPSĂ CNP	

**C. Partea III. SARCINI .**

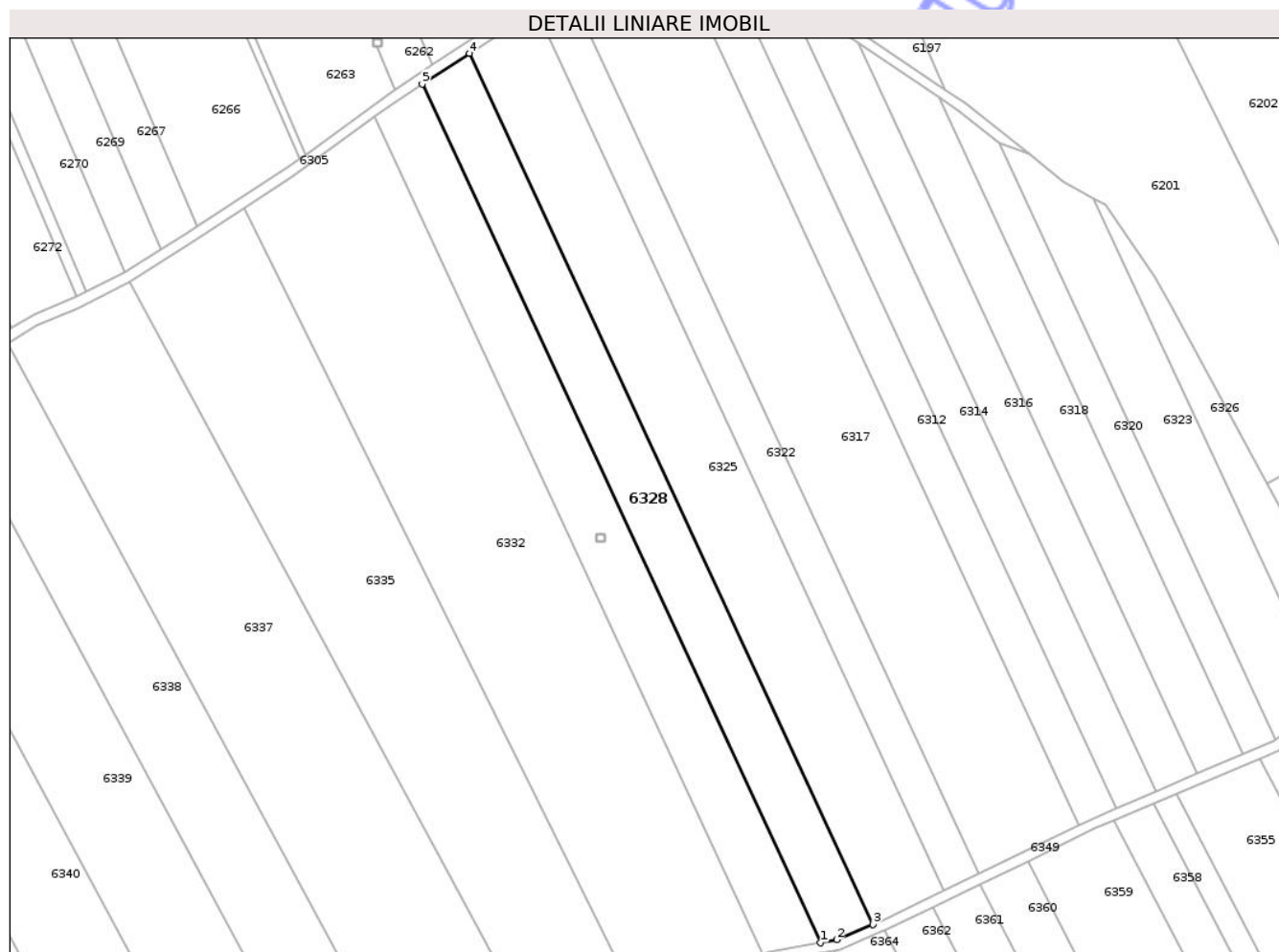
Inscrieri privind dezmembramintele dreptului de proprietate, drepturi reale de garanție și sarcini	Referințe
NU SUNT	

## Anexa Nr. 1 La Partea I

## Teren

Nr cadastral	Suprafața (mp)*	Observații / Referințe
	8.100	

\* Suprafața este determinată în planul de proiecție Stereo 70.



## Date referitoare la teren

Crt	Categorie folosință	Intra vilan	Suprafața (mp)	Tarla	Parcelă	Nr. topo	Observații / Referințe
1	arabil	NU	8.100	16	435/9	-	

## Lungime Segmente

1) Valorile lungimilor segmentelor sunt obținute din proiecție în plan.

Punct început	X / Y	Punct sfârșit	X / Y	Lungime segment (** (m)
1	445.825,524 525.941,976	2	445.831,845 525.943,184	6.435
2	445.831,845 525.943,184	3	445.846,123 525.949,172	15.482
3	445.846,123 525.949,172	4	445.688,282 526.289,54	375.186
4	445.688,282 526.289,54	5	445.669,899 526.277,565	21.939
5	445.669,899 526.277,565	1	445.825,524 525.941,976	369.918

\*\* Lungimile segmentelor sunt determinate în planul de proiecție Stereo 70 și sunt rotunjite la 1 milimetru.

\*\*\* Distanța dintre puncte este formată din segmente cumulate ce sunt mai mici decât valoarea 1 milimetru.

Neutilizabil în Circuitul  
Civil





## DATE DESPRE IMOBILUL NR. 6329

Oficiul de Cadastru și Publicitate Imobiliară SIBIU  
Biroul de Cadastru și Publicitate Imobiliară Medias

## A. Partea I. Descrierea imobilului

TEREN Extravilan

Adresa: Jud. Sibiu

Nr. Crt	Nr cadastral Nr. topografic	Suprafața* (mp)	Observații / Referințe
A1		8.100	Sector cadastral:21 Teren neimprejmuit;

## B. Partea II. Proprietari și acte

Inscrieri privitoare la dreptul de proprietate și alte drepturi reale	Referințe
/	
Act Normativ nr. 7, din 13/03/1996 emis de PARLAMENTUL ROMÂNIEI (art. 13 alin 15);	
B1	Inscrierea provizorie, drept de PROPRIETATE, dobandit prin Lege, cota actuala 1/1
	1) COMUNA BAZNA, CIF:4307050, Proprietar neidentificat

## C. Partea III. SARCINI .

Inscrieri privind dezmembramintele dreptului de proprietate, drepturi reale de garanție și sarcini	Referințe
NU SUNT	

## Anexa Nr. 1 La Partea I

## Teren

Nr cadastral	Suprafața (mp)*	Observații / Referințe
	8.100	

\* Suprafața este determinată în planul de proiecție Stereo 70.

## DETALII LINIARE IMOBIL



## Date referitoare la teren

Crt	Categorie folosință	Intra vilan	Suprafața (mp)	Tarla	Parcelă	Nr. topo	Observații / Referințe
1	arabil	NU	8.100	16	435/8/1	-	

## Lungime Segmente

1) Valorile lungimilor segmentelor sunt obținute din proiecție în plan.

Punct început	X / Y	Punct sfârșit	X / Y	Lungime segment (** (m)
1	445.651,354 526.264,802	2	445.803,172 525.937,422	360.869
2	445.803,172 525.937,422	3	445.805,436 525.938,135	2.374
3	445.805,436 525.938,135	4	445.825,524 525.941,976	20.452
4	445.825,524 525.941,976	5	445.669,899 526.277,565	369.918
5	445.669,899 526.277,565	6	445.660,053 526.271,151	11.751

Punct început	X / Y	Punct sfârşit	X / Y	Lungime segment (** (m)
6	445.660,053 526.271,151	7	445.651,354 526.264,802	10.769
7	445.651,354 526.264,802	8	445.738,043 526.101,782	184.636
8	445.738,043 526.101,782	9	445.741,171 526.101,785	3.128
9	445.741,171 526.101,785	10	445.741,163 526.098,662	3.123
10	445.741,163 526.098,662	11	445.738,043 526.098,662	3.12
11	445.738,043 526.098,662	1	445.738,043 526.101,782	3.12

\*\* Lungimile segmentelor sunt determinate în planul de proiecţie Stereo 70 şi sunt rotunjite la 1 milimetru.

\*\*\* Distanţa dintre puncte este formată din segmente cumulate ce sunt mai mici decât valoarea 1 milimetru.

Neutilizabil în Circuitul Civil



**DATE DESPRE IMOBILUL NR. 6635**

Oficiul de Cadastru și Publicitate Imobiliară SIBIU  
Biroul de Cadastru și Publicitate Imobiliară Medias

**A. Partea I. Descrierea imobilului**

TEREN Extravilan

Adresa: Jud. Sibiu

Nr. Crt	Nr cadastral Nr. topografic	Suprafața* (mp)	Observații / Referințe
A1		100	Sector cadastral:49 Teren neimprejmuit;

**B. Partea II. Proprietari și acte**

Inscrieri privitoare la dreptul de proprietate și alte drepturi reale	Referințe
/	
Act Normativ nr. 1705, din 29/11/2006 emis de GUVERNUL ROMÂNIEI (+ Legea nr. 268/28.05.2001 emisă de Parlamentul României);	
B1	A1
Intabulare, drept de PROPRIETATE, dobandit prin Lege, cota actuala 1/1 1) STATUL ROMÂN - DOMENIUL PRIVAT, CIF:9999999999999	
Act Normativ nr. 268, din 28/05/2001 emis de PARLAMENTUL ROMÂNIEI (Decizia nr. 351/26.08.2020 emisă de MINISTERUL AGRICULTURII ȘI DEZVOLTĂRII RURALE - AGENȚIA DOMENIILOR STATULUI);	
B2	A1
Intabulare, drept de ADMINISTRARE, dobandit prin Lege, cota actuala 1/1 1) AGENȚIA DOMENIILOR STATULUI, CIF:14818116	

**C. Partea III. SARCINI .**

Inscrieri privind dezmembramentele dreptului de proprietate, drepturi reale de garanție și sarcini	Referințe
NU SUNT	

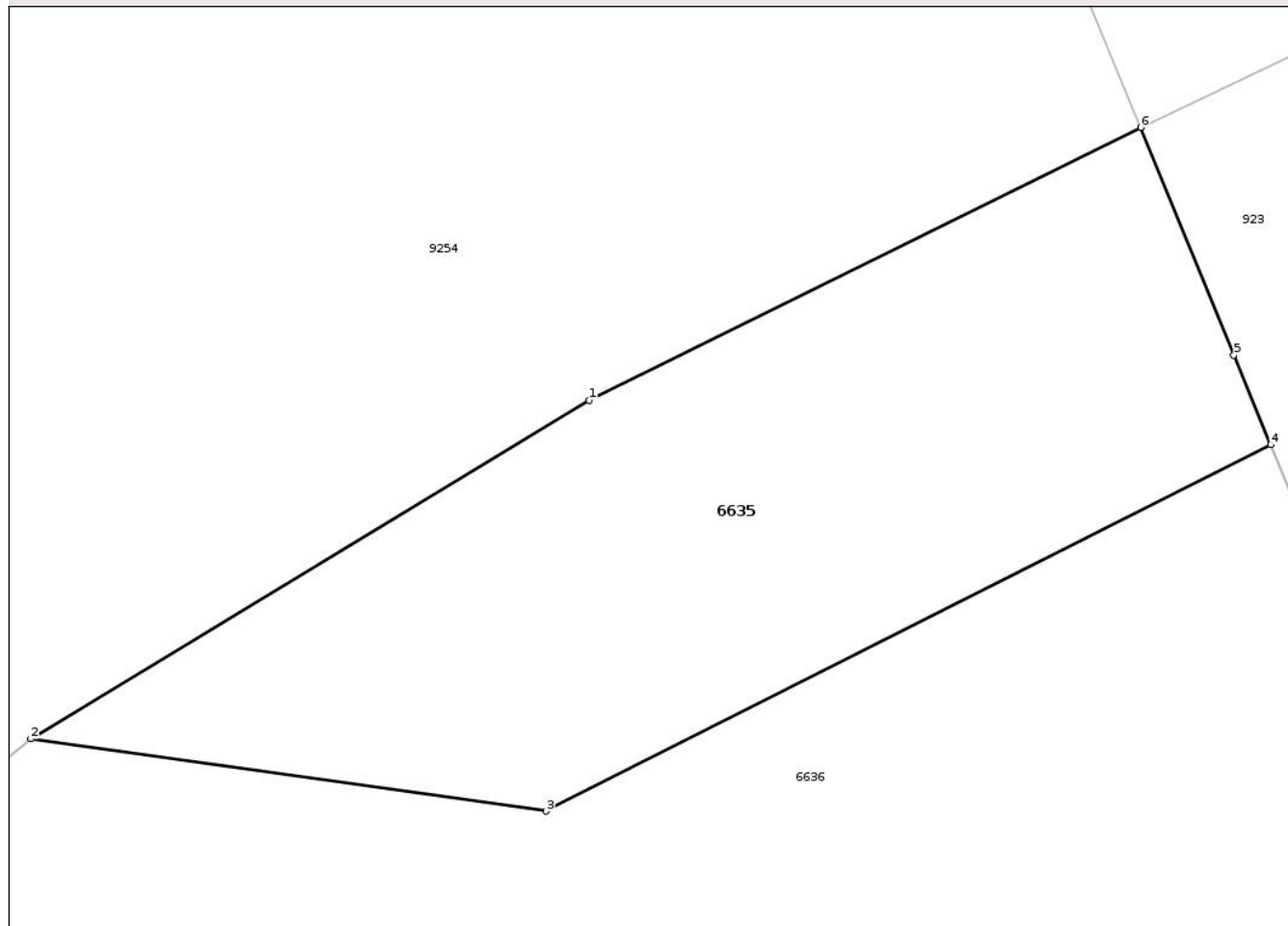
## Anexa Nr. 1 La Partea I

## Teren

Nr cadastral	Suprafața (mp)*	Observații / Referințe
	100	

\* Suprafața este determinată în planul de proiecție Stereo 70.

## DETALII LINIARE IMOBIL



## Date referitoare la teren

Crt	Categorie folosință	Intra vilan	Suprafața (mp)	Tarla	Parcelă	Nr. topo	Observații / Referințe
1	padure	NU	100	47	1399	-	tufăriș

## Lungime Segmente

1) Valorile lungimilor segmentelor sunt obținute din proiecție în plan.

Punct început	X / Y	Punct sfârșit	X / Y	Lungime segment (** (m)
1	445.861,938 524.180,066	2	445.852,55 524.174,373	10.979
2	445.852,55 524.174,373	3	445.861,215 524.173,159	8.749
3	445.861,215 524.173,159	4	445.873,404 524.179,315	13.656
4	445.873,404 524.179,315	5	445.872,786 524.180,823	1.63
5	445.872,786 524.180,823	6	445.871,216 524.184,654	4.14

Punct început	X / Y	Punct sfârşit	X / Y	Lungime segment (** (m)
6	445.871,216 524.184,654	1	445.861,938 524.180,066	10.35

\*\* Lungimile segmentelor sunt determinate în planul de proiecţie Stereo 70 şi sunt rotunjite la 1 milimetru.

\*\*\* Distanţa dintre puncte este formată din segmente cumulate ce sunt mai mici decât valoarea 1 milimetru.

Neutilizabil în Circuitul Civil





## DATE DESPRE IMOBILUL NR. 6636

Oficiul de Cadastru și Publicitate Imobiliară SIBIU  
Biroul de Cadastru și Publicitate Imobiliară Medias

## A. Partea I. Descrierea imobilului

TEREN Extravilan

Adresa: Jud. Sibiu

Nr. Crt	Nr cadastral Nr. topografic	Suprafața* (mp)	Observații / Referințe
A1		4.000	Sector cadastral:49 Teren neimprejmut;

## B. Partea II. Proprietari și acte

Inscrieri privitoare la dreptul de proprietate și alte drepturi reale	Referințe
/	
Act Administrativ nr. 3007/19, din 18/12/2011 emis de CJPSDPAT SIBIU (titlu de proprietate);	
B1	A1
Intabulare, drept de PROPRIETATE, dobandit prin Reconstituire, cota actuala 1/1 1) <b>BINDER SIMION</b> , LIPSĂ CNP	

## C. Partea III. SARCINI .

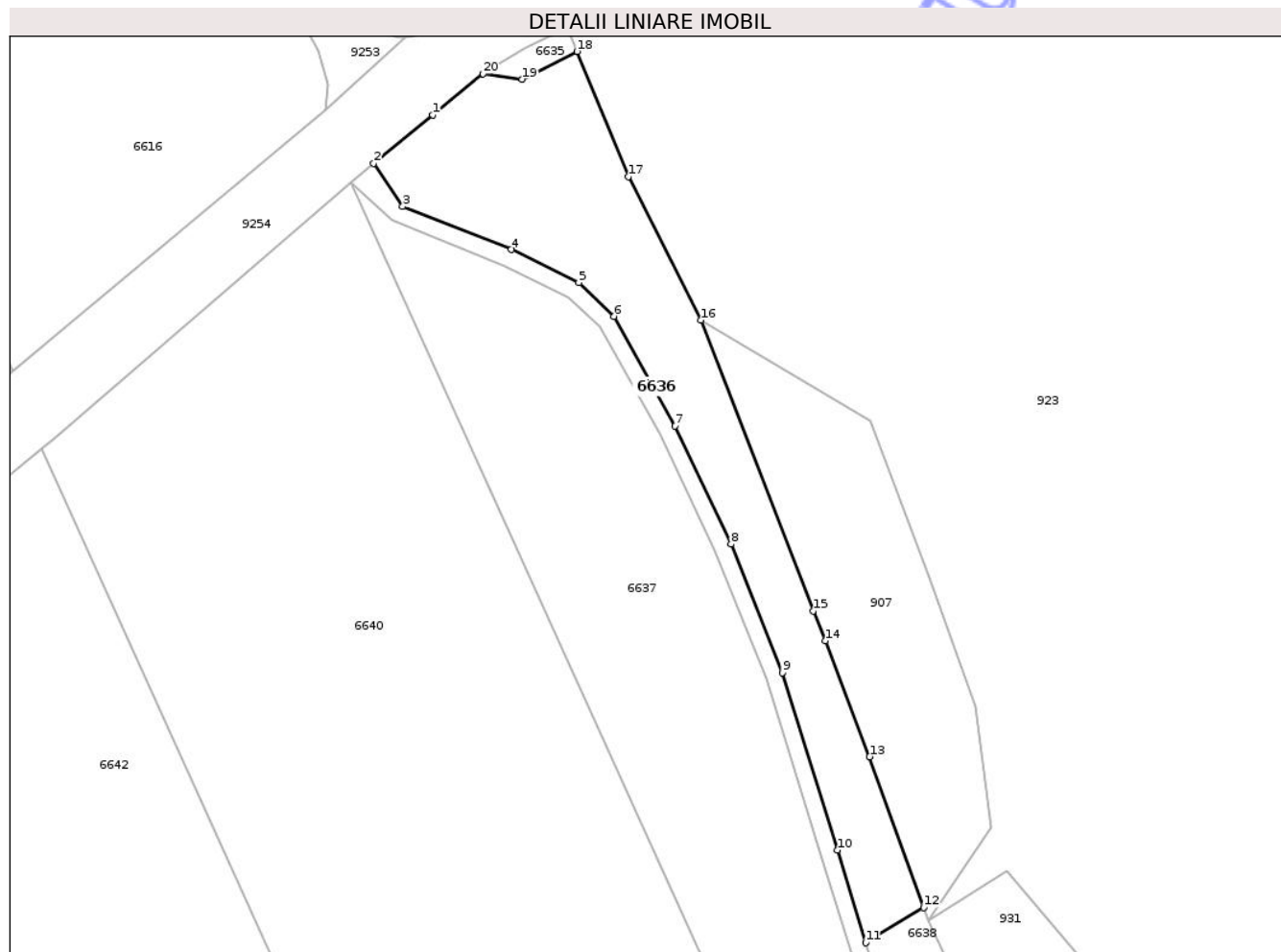
Inscrieri privind dezmembramintele dreptului de proprietate, drepturi reale de garanție și sarcini	Referințe
NU SUNT	

## Anexa Nr. 1 La Partea I

## Teren

Nr cadastral	Suprafața (mp)*	Observații / Referințe
	4.000	

\* Suprafața este determinată în planul de proiecție Stereo 70.



## Date referitoare la teren

Crt	Categorie folosință	Intra vilan	Suprafața (mp)	Tarla	Parcelă	Nr. topo	Observații / Referințe
1	arabil	NU	4.000	47	1402/3	-	

## Lungime Segmente

1) Valorile lungimilor segmentelor sunt obținute din proiecție în plan.

Punct început	X / Y	Punct sfârșit	X / Y	Lungime segment (** (m)
1	445.841,425 524.165,282	2	445.828,313 524.154,568	16.933
2	445.828,313 524.154,568	3	445.834,759 524.144,98	11.553
3	445.834,759 524.144,98	4	445.858,832 524.135,422	25.901
4	445.858,832 524.135,422	5	445.873,78 524.128,122	16.635
5	445.873,78 524.128,122	6	445.881,601 524.120,65	10.818

Punct început	X / Y	Punct sfârșit	X / Y	Lungime segment (** (m)
6	445.881,601 524.120,65	7	445.895,142 524.096,376	27.795
7	445.895,142 524.096,376	8	445.907,53 524.070,237	28.926
8	445.907,53 524.070,237	9	445.918,895 524.041,706	30.71
9	445.918,895 524.041,706	10	445.931,186 524.002,43	41.155
10	445.931,186 524.002,43	11	445.937,434 523.981,926	21.435
11	445.937,434 523.981,926	12	445.950,259 523.989,702	14.999
12	445.950,259 523.989,702	13	445.938,294 524.023,137	35.511
13	445.938,294 524.023,137	14	445.928,393 524.048,775	27.483
14	445.928,393 524.048,775	15	445.925,826 524.055,423	7.127
15	445.925,826 524.055,423	16	445.900,926 524.119,798	69.023
16	445.900,926 524.119,798	17	445.884,775 524.151,577	35.647
17	445.884,775 524.151,577	18	445.873,404 524.179,315	29.978
18	445.873,404 524.179,315	19	445.861,215 524.173,159	13.656
19	445.861,215 524.173,159	20	445.852,55 524.174,373	8.749
20	445.852,55 524.174,373	1	445.841,425 524.165,282	14.367

\*\* Lungimile segmentelor sunt determinate în planul de proiecție Stereo 70 și sunt rotunjite la 1 milimetru.

\*\*\* Distanța dintre puncte este formată din segmente cumulate ce sunt mai mici decât valoarea 1 milimetru.



**DATE DESPRE IMOBILUL NR. 6637**

Oficiul de Cadastru și Publicitate Imobiliară SIBIU  
Biroul de Cadastru și Publicitate Imobiliară Medias

**A. Partea I. Descrierea imobilului**

TEREN Extravilan

Adresa: Jud. Sibiu

Nr. Crt	Nr cadastral Nr. topografic	Suprafața* (mp)	Observații / Referințe
A1		12.500	Sector cadastral:49 Teren neimprejmuit;

**B. Partea II. Proprietari și acte**

Inscrieri privitoare la dreptul de proprietate și alte drepturi reale	Referințe
/	
Act Administrativ nr. 3007/19, din 19/12/2011 emis de CJPSDPAT SIBIU (titlu de proprietate);	
B1	A1
Intabulare, drept de PROPRIETATE, dobandit prin Reconstituire, cota actuala 1/1 1) <b>BINDER SIMION</b> , LIPSĂ CNP	

**C. Partea III. SARCINI .**

Inscrieri privind dezmembramintele dreptului de proprietate, drepturi reale de garanție și sarcini	Referințe
NU SUNT	

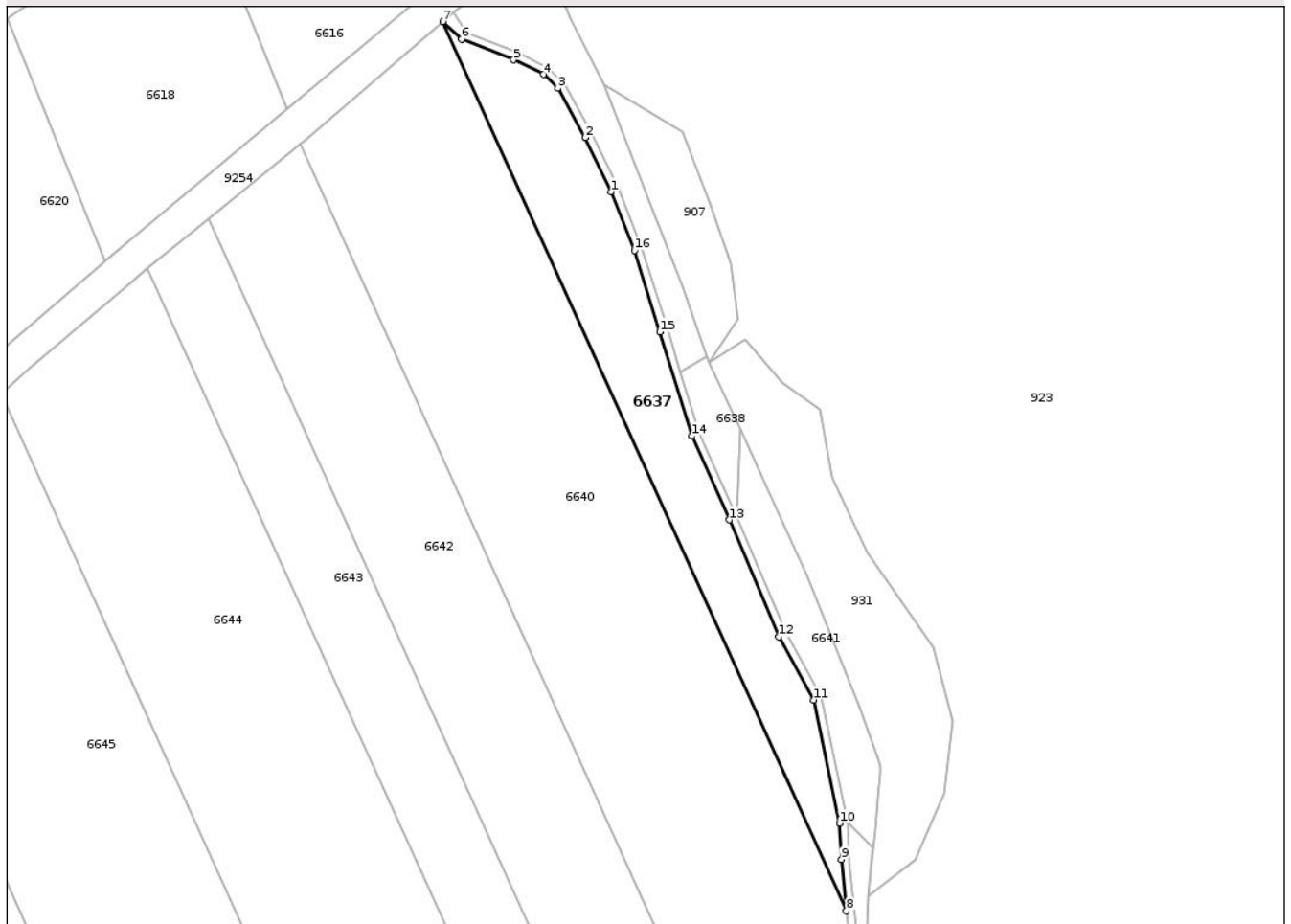
## Anexa Nr. 1 La Partea I

## Teren

Nr cadastral	Suprafața (mp)*	Observații / Referințe
	12.500	

\* Suprafața este determinată în planul de proiecție Stereo 70.

## DETALII LINIARE IMOBIL



## Date referitoare la teren

Crt	Categorie folosință	Intra vilan	Suprafața (mp)	Tarla	Parcelă	Nr. topo	Observații / Referințe
1	arabil	NU	12.500	47	1402/1/1/1	-	

## Lungime Segmente

1) Valorile lungimilor segmentelor sunt obținute din proiecție în plan.

Punct început	X / Y	Punct sfârșit	X / Y	Lungime segment (** (m)
1	445.904,008 524.068,702	2	445.891,727 524.094,616	28.677
2	445.891,727 524.094,616	3	445.878,53 524.118,273	27.089
3	445.878,53 524.118,273	4	445.871,558 524.124,934	9.642
4	445.871,558 524.124,934	5	445.857,278 524.131,907	15.891
5	445.857,278 524.131,907	6	445.832,236 524.141,85	26.944

Punct început	X / Y	Punct sfârșit	X / Y	Lungime segment (** (m)
6	445.832,236 524.141,85	7	445.823,216 524.150,31	12.366
7	445.823,216 524.150,31	8	446.017,14 523.723,473	468.824
8	446.017,14 523.723,473	9	446.014,781 523.748,176	24.815
9	446.014,781 523.748,176	10	446.013,838 523.765,617	17.467
10	446.013,838 523.765,617	11	446.001,449 523.824,674	60.343
11	446.001,449 523.824,674	12	445.984,753 523.855,124	34.726
12	445.984,753 523.855,124	13	445.960,993 523.911,164	60.869
13	445.960,993 523.911,164	14	445.942,99 523.951,389	44.07
14	445.942,99 523.951,389	15	445.927,516 524.001,297	52.251
15	445.927,516 524.001,297	16	445.915,274 524.040,421	40.995
16	445.915,274 524.040,421	1	445.904,008 524.068,702	30.443

\*\* Lungimile segmentelor sunt determinate în planul de proiecție Stereo 70 și sunt rotunjite la 1 milimetru.

\*\*\* Distanța dintre puncte este formată din segmente cumulate ce sunt mai mici decât valoarea 1 milimetru.





## DATE DESPRE IMOBILUL NR. 6638

Oficiul de Cadastru și Publicitate Imobiliară SIBIU  
Biroul de Cadastru și Publicitate Imobiliară Medias

## A. Partea I. Descrierea imobilului

TEREN Extravilan

Adresa: Jud. Sibiu

Nr. Crt	Nr cadastral Nr. topografic	Suprafața* (mp)	Observații / Referințe
A1		1.000	Sector cadastral:49 Teren neimprejmuit;

## B. Partea II. Proprietari și acte

Inscrieri privitoare la dreptul de proprietate și alte drepturi reale	Referințe
/	
Act Administrativ nr. 3007/19, din 19/12/2011 emis de CJPSDPAT SIBIU (titlu de proprietate);	
B1	A1
Intabulare, drept de PROPRIETATE, dobandit prin Reconstituire, cota actuala 1/1	
1) BINDER SIMION, LIPSĂ CNP	

## C. Partea III. SARCINI .

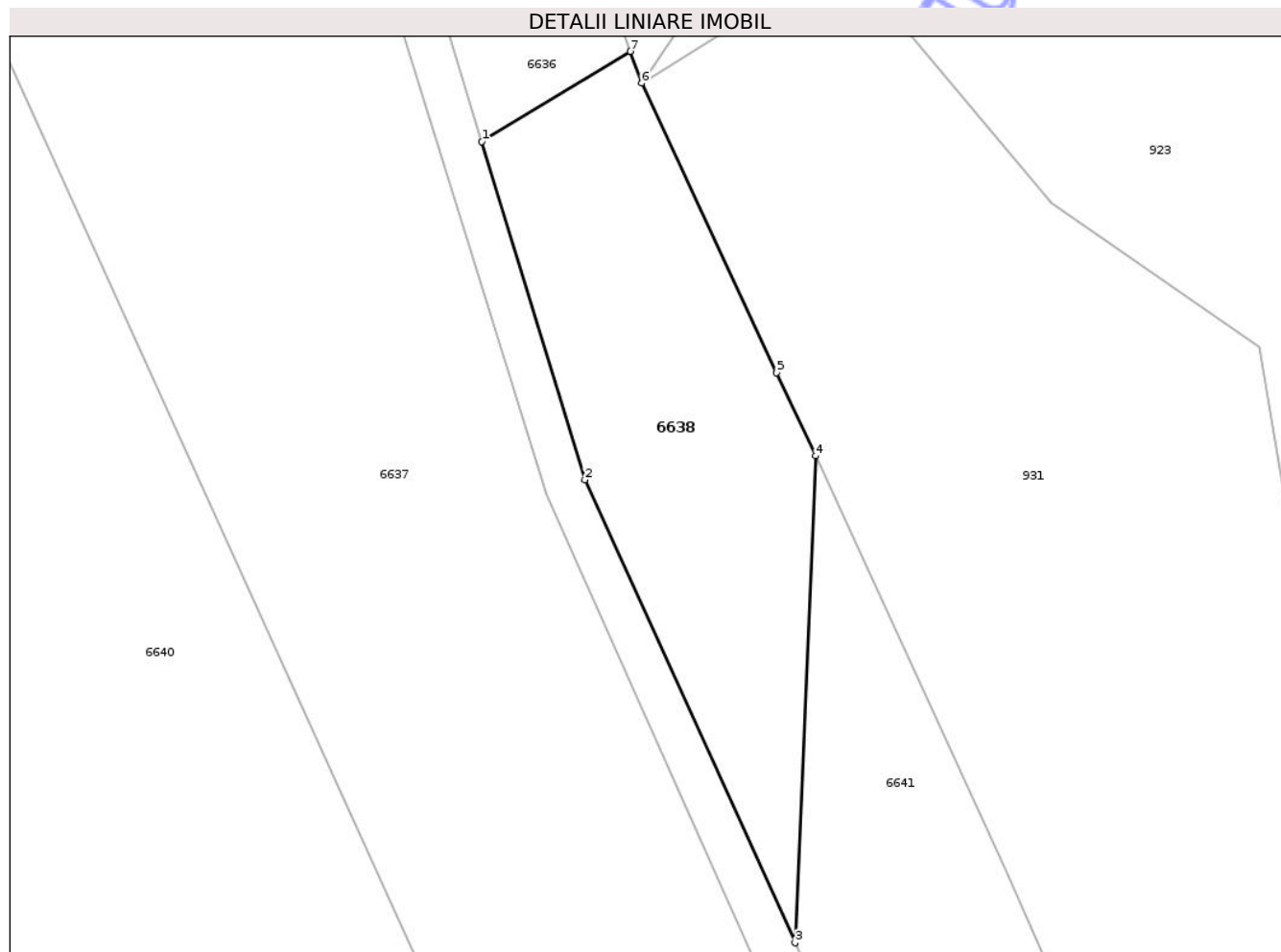
Inscrieri privind dezmembramintele dreptului de proprietate, drepturi reale de garanție și sarcini	Referințe
NU SUNT	

## Anexa Nr. 1 La Partea I

## Teren

Nr cadastral	Suprafața (mp)*	Observații / Referințe
	1.000	

\* Suprafața este determinată în planul de proiecție Stereo 70.



## Date referitoare la teren

Crt	Categorie folosință	Intra vilan	Suprafața (mp)	Tarla	Parcelă	Nr. topo	Observații / Referințe
1	faneata	NU	1.000	47	1402/4	-	

## Lungime Segmente

1) Valorile lungimilor segmentelor sunt obținute din proiecție în plan.

Punct început	X / Y	Punct sfârșit	X / Y	Lungime segment (** (m)
1	445.937,434 523.981,926	2	445.946,34 523.952,699	30.554
2	445.946,34 523.952,699	3	445.964,509 523.912,708	43.925
3	445.964,509 523.912,708	4	445.966,294 523.954,761	42.091
4	445.966,294 523.954,761	5	445.962,933 523.961,95	7.936
5	445.962,933 523.961,95	6	445.951,237 523.986,969	27.618

Punct început	X / Y	Punct sfârșit	X / Y	Lungime segment (** (m)
6	445.951,237 523.986,969	7	445.950,259 523.989,702	2.903
7	445.950,259 523.989,702	1	445.937,434 523.981,926	14.999

\*\* Lungimile segmentelor sunt determinate în planul de proiecție Stereo 70 și sunt rotunjite la 1 milimetru.

\*\*\* Distanța dintre puncte este formată din segmente cumulate ce sunt mai mici decât valoarea 1 milimetru.

Neutilizabil în Circuitul Civil



**DATE DESPRE IMOBILUL NR. 6640**

Oficiul de Cadastru și Publicitate Imobiliară SIBIU  
Biroul de Cadastru și Publicitate Imobiliară Medias

**A. Partea I. Descrierea imobilului**

TEREN Extravilan

Adresa: Jud. Sibiu

Nr. Crt	Nr cadastral Nr. topografic	Suprafața* (mp)	Observații / Referințe
A1		50.000	Sector cadastral:49 Teren neimprejmuit;

**B. Partea II. Proprietari și acte**

Inscrieri privitoare la dreptul de proprietate și alte drepturi reale	Referințe
/	
Act Administrativ nr. 3006/19, din 19/12/2011 emis de CJPSDPAT SIBIU (titlu de proprietate);	
B1	A1
Intabulare, drept de PROPRIETATE, dobandit prin Reconstituire, cota actuala 1/1	
1) SĂRAȘAN MIRCEA	
2) BRUDEANU MARIA	

**C. Partea III. SARCINI .**

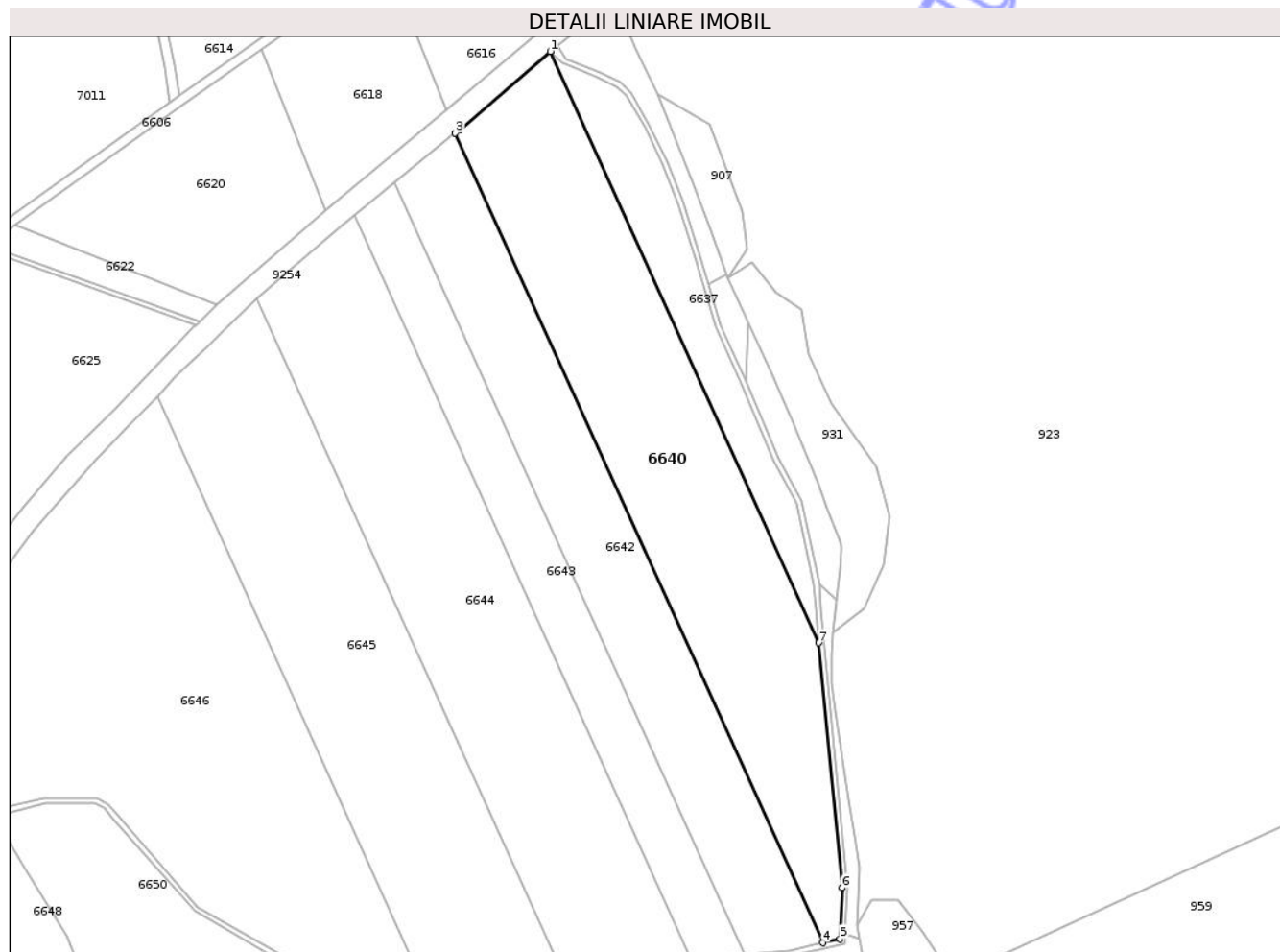
Inscrieri privind dezmembramintele dreptului de proprietate, drepturi reale de garanție și sarcini	Referințe
NU SUNT	

## Anexa Nr. 1 La Partea I

## Teren

Nr cadastral	Suprafața (mp)*	Observații / Referințe
	50.000	

\* Suprafața este determinată în planul de proiecție Stereo 70.



## Date referitoare la teren

Crt	Categorie folosință	Intra vilan	Suprafața (mp)	Tarla	Parcelă	Nr. topo	Observații / Referințe
1	arabil	NU	50.000	47	1402/1/1/2	-	

## Lungime Segmente

1) Valorile lungimilor segmentelor sunt obținute din proiecție în plan.

Punct început	X / Y	Punct sfârșit	X / Y	Lungime segment (** (m)
1	445.823,216 524.150,31	2	445.757,283 524.093,578	86.981
2	445.757,283 524.093,578	3	445.754,622 524.091,405	3.436
3	445.754,622 524.091,405	4	446.020,117 523.507,037	641.851
4	446.020,117 523.507,037	5	446.032,605 523.509,896	12.812
5	446.032,605 523.509,896	6	446.034,016 523.546,766	36.896

Punct început	X / Y	Punct sfârșit	X / Y	Lungime segment (** (m)
6	446.034,016 523.546,766	7	446.017,14 523.723,473	177.512
7	446.017,14 523.723,473	1	445.823,216 524.150,31	468.824

\*\* Lungimile segmentelor sunt determinate în planul de proiecție Stereo 70 și sunt rotunjite la 1 milimetru.

\*\*\* Distanța dintre puncte este formată din segmente cumulate ce sunt mai mici decât valoarea 1 milimetru.

Neutilizabil în Circuitul Civil



**DATE DESPRE IMOBILUL NR. 6641**

Oficiul de Cadastru și Publicitate Imobiliară SIBIU  
Biroul de Cadastru și Publicitate Imobiliară Medias

**A. Partea I. Descrierea imobilului**

TEREN Extravilan

Adresa: Jud. Sibiu

Nr. Crt	Nr cadastral Nr. topografic	Suprafața* (mp)	Observații / Referințe
A1		3.400	Sector cadastral:49 Teren neimprejmuit;

**B. Partea II. Proprietari și acte**

Inscrieri privitoare la dreptul de proprietate și alte drepturi reale	Referințe
/	
Act Normativ nr. 1705, din 29/11/2006 emis de GUVERNUL ROMÂNIEI (+ Legea nr. 268/28.05.2001 emisă de Parlamentul României);	
B1	A1
Intabulare, drept de PROPRIETATE, dobandit prin Lege, cota actuala 1/1 1) STATUL ROMÂN - DOMENIUL PRIVAT, CIF:9999999999999	
Act Normativ nr. 268, din 28/05/2001 emis de PARLAMENTUL ROMÂNIEI (Decizia nr. 351/26.08.2020 emisă de MINISTERUL AGRICULTURII ȘI DEZVOLTĂRII RURALE - AGENȚIA DOMENIILOR STATULUI);	
B2	A1
Intabulare, drept de ADMINISTRARE, dobandit prin Lege, cota actuala 1/1 1) AGENȚIA DOMENIILOR STATULUI, CIF:14818116	

**C. Partea III. SARCINI .**

Inscrieri privind dezmembramentele dreptului de proprietate, drepturi reale de garanție și sarcini	Referințe
NU SUNT	

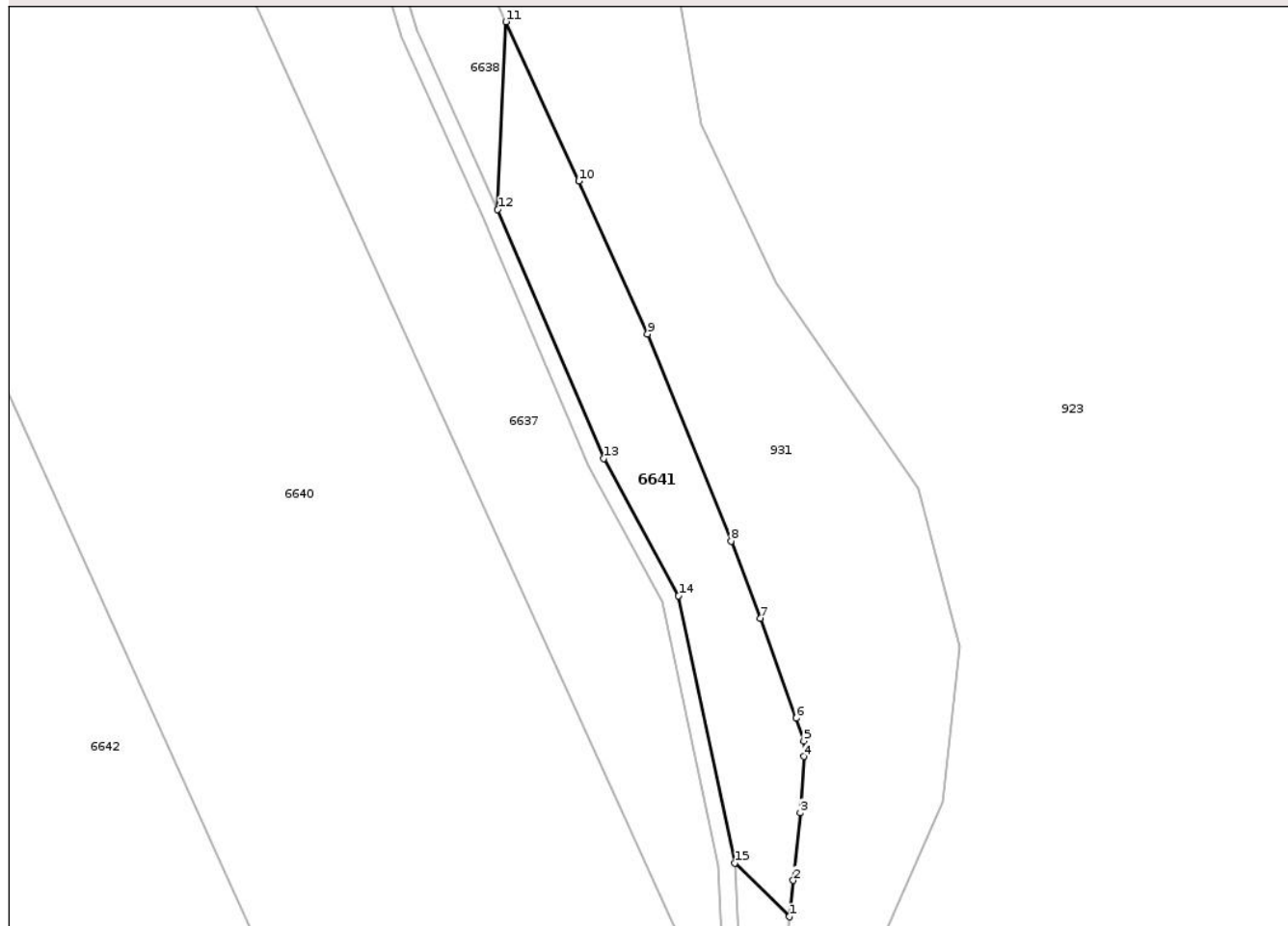
## Anexa Nr. 1 La Partea I

## Teren

Nr cadastral	Suprafața (mp)*	Observații / Referințe
	3.400	

\* Suprafața este determinată în planul de proiecție Stereo 70.

## DETALII LINIARE IMOBIL



## Date referitoare la teren

Crt	Categorie folosință	Intra vilan	Suprafața (mp)	Tarla	Parcelă	Nr. topo	Observații / Referințe
1	padure	NU	3.400	47	1400	-	tufăriș

## Lungime Segmente

1) Valorile lungimilor segmentelor sunt obținute din proiecție în plan.

Punct început	X / Y	Punct sfârșit	X / Y	Lungime segment (** (m)
1	446.029,911 523.754,065	2	446.030,808 523.762,214	8.199
2	446.030,808 523.762,214	3	446.032,373 523.777,343	15.21
3	446.032,373 523.777,343	4	446.033,146 523.790,009	12.689
4	446.033,146 523.790,009	5	446.033,146 523.793,471	3.462
5	446.033,146 523.793,471	6	446.031,496 523.798,582	5.371

Punct început	X / Y	Punct sfârşit	X / Y	Lungime segment (** (m)
6	446.031,496 523.798,582	7	446.023,416 523.821,001	23.83
7	446.023,416 523.821,001	8	446.016,819 523.838,31	18.524
8	446.016,819 523.838,31	9	445.998,07 523.884,761	50.092
9	445.998,07 523.884,761	10	445.982,69 523.919,018	37.551
10	445.982,69 523.919,018	11	445.966,294 523.954,761	39.325
11	445.966,294 523.954,761	12	445.964,509 523.912,708	42.091
12	445.964,509 523.912,708	13	445.988,213 523.856,8	60.725
13	445.988,213 523.856,8	14	446.005,09 523.826,021	35.103
14	446.005,09 523.826,021	15	446.017,656 523.766,118	61.207
15	446.017,656 523.766,118	1	446.029,911 523.754,065	17.188

\*\* Lungimile segmentelor sunt determinate în planul de proiecție Stereo 70 și sunt rotunjite la 1 milimetru.

\*\*\* Distanța dintre puncte este formată din segmente cumulate ce sunt mai mici decât valoarea 1 milimetru.



**DATE DESPRE IMOBILUL NR. 6642**

Oficiul de Cadastru și Publicitate Imobiliară SIBIU  
 Biroul de Cadastru și Publicitate Imobiliară Medias

**A. Partea I. Descrierea imobilului**

TEREN Extravilan

Adresa: Jud. Sibiu

Nr. Crt	Nr cadastral Nr. topografic	Suprafața* (mp)	Observații / Referințe
A1		34.500	Sector cadastral:49 Teren neimprejmuit;

**B. Partea II. Proprietari și acte**

Inscrieri privitoare la dreptul de proprietate și alte drepturi reale	Referințe
/	
Act Administrativ nr. 3009/19, din 19/12/2011 emis de CJPSDPAT SIBIU (titlu de proprietate);	
B1	A1
Intabulare, drept de PROPRIETATE, dobandit prin Reconstituire, cota actuala 1/1	
1) SUCIU IOAN, PROPRIETAR DECEDAT DEFUNCT:Da	
2) BĂCILĂ FLORICA	
3) SUCIU FLOARE, PROPRIETAR DECEDAT DEFUNCT:Da	

**C. Partea III. SARCINI .**

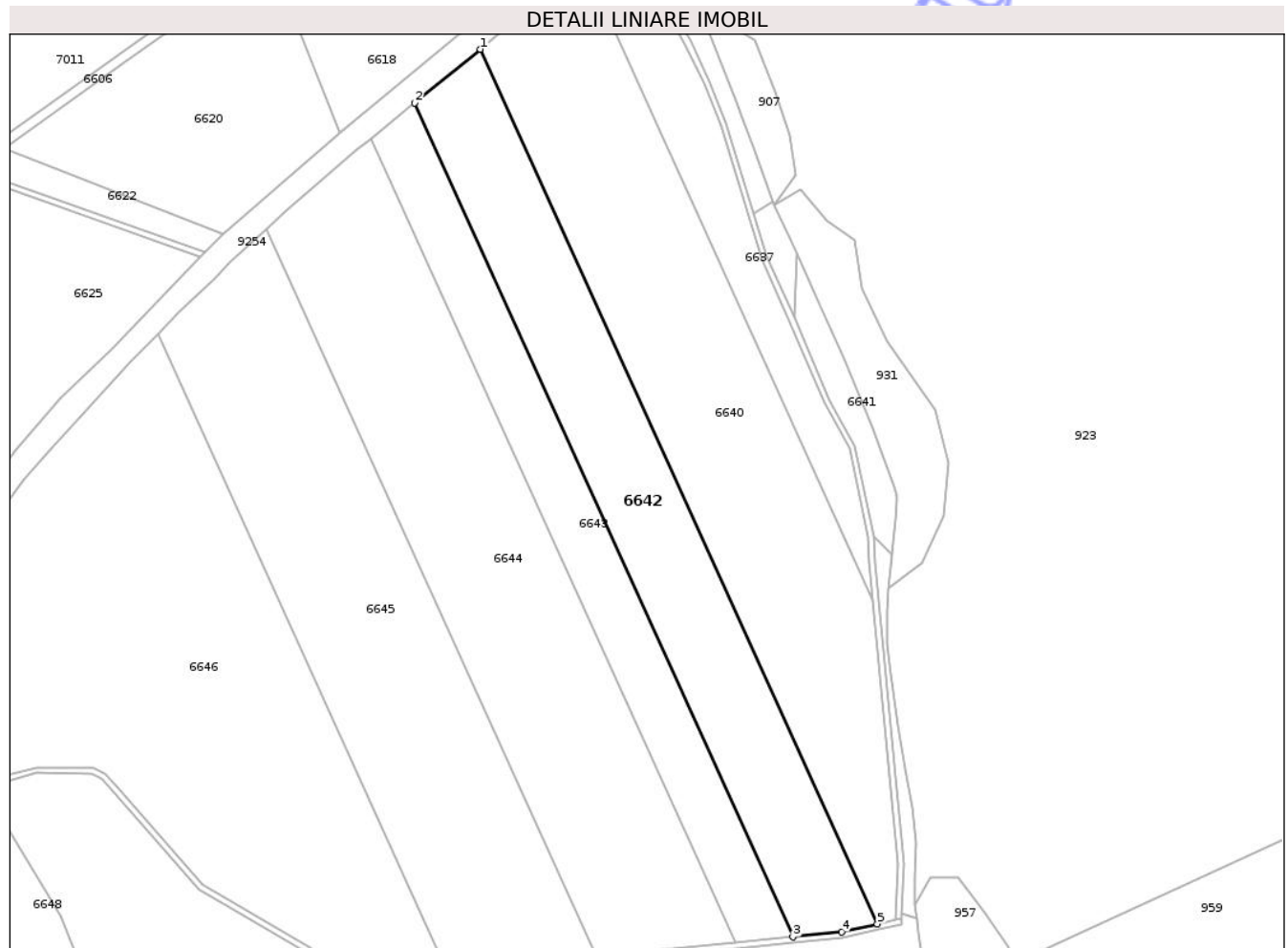
Inscrieri privind dezmembramintele dreptului de proprietate, drepturi reale de garanție și sarcini	Referințe
NU SUNT	

## Anexa Nr. 1 La Partea I

## Teren

Nr cadastral	Suprafața (mp)*	Observații / Referințe
	34.500	

\* Suprafața este determinată în planul de proiecție Stereo 70.



## Date referitoare la teren

Crt	Categorie folosință	Intra vilan	Suprafața (mp)	Tarla	Parcelă	Nr. topo	Observații / Referințe
1	arabil	NU	34.500	47	1402/1/1/4	-	

## Lungime Segmente

1) Valorile lungimilor segmentelor sunt obținute din proiecție în plan.

Punct început	X / Y	Punct sfârșit	X / Y	Lungime segment (** (m)
1	445.754,622 524.091,405	2	445.710,595 524.055,459	56.838
2	445.710,595 524.055,459	3	445.963,72 523.498,318	611.946
3	445.963,72 523.498,318	4	445.996,17 523.501,556	32.611
4	445.996,17 523.501,556	5	446.020,117 523.507,037	24.566
5	446.020,117 523.507,037	1	445.754,622 524.091,405	641.851

\*\* Lungimile segmentelor sunt determinate în planul de proiecție Stereo 70 și sunt rotunjite la 1 milimetru.

\*\*\* Distanța dintre puncte este formată din segmente cumulate ce sunt mai mici decât valoarea 1 milimetru.

Neutilizabil în Circuitul  
Civil



**DATE DESPRE IMOBILUL NR. 6475**

Oficiul de Cadastru și Publicitate Imobiliară SIBIU  
Biroul de Cadastru și Publicitate Imobiliară Medias

**A. Partea I. Descrierea imobilului**

TEREN Extravilan

Adresa: Jud. Sibiu

Nr. Crt	Nr cadastral Nr. topografic	Suprafața* (mp)	Observații / Referințe
A1		8.100	Sector cadastral:23 Teren neimprejmuit;

**B. Partea II. Proprietari și acte**

Inscrieri privitoare la dreptul de proprietate și alte drepturi reale	Referințe
/	
Act Normativ nr. 978, din 05/09/2002 emis de GUVERNUL ROMÂNIEI (+ Adeverința nr.2002/14.05.2024 emisă de PRIMĂRIA COMUNEI BAZNA);	
B1	A1
Intabulare, drept de PROPRIETATE, dobandit prin Lege, cota actuala 1/1 1) COMUNA BAZNA - DOMENIUL PUBLIC, CIF:4307050	

**C. Partea III. SARCINI .**

Inscrieri privind dezmembramintele dreptului de proprietate, drepturi reale de garanție și sarcini	Referințe
NU SUNT	



Punct început	X / Y	Punct sfârșit	X / Y	Lungime segment	Punct început	X / Y	Punct sfârșit	X / Y	Lungime segment	Punct început	X / Y	Punct sfârșit	X / Y	Lungime segment
16	445.429,377 525.164,031	17	445.416,953 525.181,538	21.467	17	445.416,953 525.181,538	18	445.416,258 525.183,237	1.836	18	445.416,258 525.183,237	19	445.412,296 525.192,923	10.465
19	445.412,296 525.192,923	20	445.408,007 525.205,295	13.094	20	445.408,007 525.205,295	21	445.405,159 525.217,857	12.881	21	445.405,159 525.217,857	22	445.402,889 525.236,829	19.107
22	445.402,889 525.236,829	23	445.400,028 525.277,99	41.261	23	445.400,028 525.277,99	24	445.399,17 525.299,613	21.64	24	445.399,17 525.299,613	25	445.397,688 525.312,04	12.515
25	445.397,688 525.312,04	26	445.392,771 525.326,441	15.217	26	445.392,771 525.326,441	27	445.386,568 525.338,404	13.475	27	445.386,568 525.338,404	28	445.375,69 525.354,719	19.61
28	445.375,69 525.354,719	29	445.373,559 525.357,898	3.827	29	445.373,559 525.357,898	30	445.370,902 525.361,862	4.772	30	445.370,902 525.361,862	31	445.367,734 525.366,339	5.485
31	445.367,734 525.366,339	32	445.357,129 525.381,333	18.365	32	445.357,129 525.381,333	33	445.352,498 525.388,286	8.355	33	445.352,498 525.388,286	34	445.335,267 525.410,608	28.199
34	445.335,267 525.410,608	35	445.324,793 525.422,123	15.567	35	445.324,793 525.422,123	36	445.324,131 525.422,851	0.983	36	445.324,131 525.422,851	37	445.320,177 525.427,198	5.877
37	445.320,177 525.427,198	38	445.305,694 525.446,076	23.794	38	445.305,694 525.446,076	39	445.267,806 525.495,463	62.246	39	445.267,806 525.495,463	40	445.256,73 525.509,9	18.196
40	445.256,73 525.509,9	41	445.247,896 525.521,992	14.976	41	445.247,896 525.521,992	42	445.240,533 525.532,07	12.481	42	445.240,533 525.532,07	43	445.234,337 525.540,551	10.503
43	445.234,337 525.540,551	44	445.231,62 525.544,833	5.071	44	445.231,62 525.544,833	45	445.225,134 525.555,057	12.108	45	445.225,134 525.555,057	46	445.220,097 525.562,995	9.401
46	445.220,097 525.562,995	47	445.219,667 525.563,673	0.803	47	445.219,667 525.563,673	48	445.203,608 525.590,702	31.439	48	445.203,608 525.590,702	49	445.200,973 525.595,738	5.684
49	445.200,973 525.595,738	50	445.191,086 525.614,637	21.329	50	445.191,086 525.614,637	51	445.183,952 525.628,106	15.241	51	445.183,952 525.628,106	52	445.174,213 525.646,491	20.806
52	445.174,213 525.646,491	53	445.168,633 525.657,518	12.359	53	445.168,633 525.657,518	54	445.166,149 525.662,427	5.501	54	445.166,149 525.662,427	55	445.154,332 525.685,779	26.171
55	445.154,332 525.685,779	56	445.153,226 525.688,052	2.528	56	445.153,226 525.688,052	57	445.139,869 525.715,478	30.506	57	445.139,869 525.715,478	58	445.132,559 525.730,289	16.517
58	445.132,559 525.730,289	59	445.124,327 525.746,967	18.6	59	445.124,327 525.746,967	60	445.116,132 525.763,57	18.515	60	445.116,132 525.763,57	61	445.104,639 525.786,854	25.966
61	445.104,639 525.786,854	62	445.101,1 525.793,995	7.97	62	445.101,1 525.793,995	63	445.100,711 525.794,78	0.877	63	445.100,711 525.794,78	64	445.100,588 525.795,028	0.277
64	445.100,588 525.795,028	65	445.094,863 525.806,559	12.874	65	445.094,863 525.806,559	66	445.092,947 525.810,418	4.309	66	445.092,947 525.810,418	67	445.088,041 525.802,308	9.478
67	445.088,041 525.802,308	68	445.093,422 525.791,471	12.1	68	445.093,422 525.791,471	69	445.104,94 525.768,16	26.001	69	445.104,94 525.768,16	70	445.108,958 525.760,029	9.07
70	445.108,958 525.760,029	71	445.114,088 525.749,635	11.591	71	445.114,088 525.749,635	72	445.117,153 525.743,426	6.924	72	445.117,153 525.743,426	73	445.123,28 525.731,012	13.844
73	445.123,28 525.731,012	74	445.125,385 525.726,748	4.755	74	445.125,385 525.726,748	75	445.134,756 525.707,477	21.429	75	445.134,756 525.707,477	76	445.146,659 525.684,14	26.197
76	445.146,659 525.684,14	77	445.160,984 525.656,052	31.53	77	445.160,984 525.656,052	78	445.177,388 525.623,889	36.105	78	445.177,388 525.623,889	79	445.184,007 525.610,911	14.569
79	445.184,007 525.610,911	80	445.196,62 525.586,802	27.209	80	445.196,62 525.586,802	81	445.218,062 525.552,656	40.32	81	445.218,062 525.552,656	82	445.223,347 525.544,239	9.939
82	445.223,347 525.544,239	83	445.228,273 525.536,394	9.263	83	445.228,273 525.536,394	84	445.250,326 525.505,105	38.28	84	445.250,326 525.505,105	85	445.261,458 525.490,594	18.29
85	445.261,458 525.490,594	86	445.268,118 525.481,913	10.94	86	445.268,118 525.481,913	87	445.299,346 525.441,207	51.305	87	445.299,346 525.441,207	88	445.307,7 525.431,182	13.049
88	445.307,7 525.431,182	89	445.327,156 525.407,834	30.392	89	445.327,156 525.407,834	90	445.329,132 525.405,464	3.085	90	445.329,132 525.405,464	91	445.345,994 525.383,619	27.596
91	445.345,994 525.383,619	92	445.350,533 525.376,805	8.187	92	445.350,533 525.376,805	93	445.364,313 525.357,324	23.862	93	445.364,313 525.357,324	94	445.375,804 525.340,118	20.69
94	445.375,804 525.340,118	95	445.379,668 525.334,331	6.959	95	445.379,668 525.334,331	96	445.385,393 525.323,29	12.437	96	445.385,393 525.323,29	97	445.389,895 525.310,105	13.932
97	445.389,895 525.310,105	98	445.391,729 525.298,573	11.677	98	445.391,729 525.298,573	99	445.393,722 525.236,976	61.63	99	445.393,722 525.236,976	100	445.397,265 525.216,494	20.786
100	445.397,265 525.216,494	101	445.400,303 525.203,093	13.74	101	445.400,303 525.203,093	102	445.404,808 525.190,096	13.756	102	445.404,808 525.190,096	103	445.409,918 525.177,606	13.495
103	445.409,918 525.177,606	104	445.423,18 525.159,458	22.477	104	445.423,18 525.159,458	105	445.430,39 525.150,599	11.422	105	445.430,39 525.150,599	106	445.472,912 525.098,347	67.368
106	445.472,912 525.098,347	107	445.484,629 525.082,559	19.66	107	445.484,629 525.082,559	108	445.488,322 525.077,583	6.197	108	445.488,322 525.077,583	109	445.497,602 525.061,898	18.225
109	445.497,602 525.061,898	110	445.502,545 525.048,341	14.43	110	445.502,545 525.048,341	111	445.508,826 525.027,094	22.156	111	445.508,826 525.027,094	112	445.509,932 525.023,352	3.902
112	445.509,932 525.023,352	113	445.518,257 525.000,016	24.777	113	445.518,257 525.000,016	114	445.523,911 524.986,288	14.846	114	445.523,911 524.986,288	115	445.534,094 524.968,422	20.565

Punct început	X / Y	Punct sfârşit	X / Y	Lungime segment	Punct început	X / Y	Punct sfârşit	X / Y	Lungime segment	Punct început	X / Y	Punct sfârşit	X / Y	Lungime segment
115	445.534,094 524.968,422	116	445.545,622 524.948,196	23.281	116	445.545,622 524.948,196	117	445.558,405 524.925,768	25.816	117	445.558,405 524.925,768	118	445.568,243 524.909,886	18.682

\*\* Lungimile segmentelor sunt determinate în planul de proiecție Stereo 70 și sunt rotunjite la 1 milimetru.

\*\*\* Distanța dintre puncte este formată din segmente cumulate ce sunt mai mici decât valoarea 1 milimetru.

Neutilizabil în Circuitul Civil

**DATE DESPRE IMOBILUL NR. 6517**

Oficiul de Cadastru și Publicitate Imobiliară SIBIU  
Biroul de Cadastru și Publicitate Imobiliară Medias

**A. Partea I. Descrierea imobilului**

TEREN Extravilan

Adresa: Jud. Sibiu

Nr. Crt	Nr cadastral Nr. topografic	Suprafața* (mp)	Observații / Referințe
A1		1.434	Sector cadastral:23 Teren neimprejmuit; Diferența de suprafață se regăsește la ID 6526

**B. Partea II. Proprietari și acte**

Inscrieri privitoare la dreptul de proprietate și alte drepturi reale		Referințe
/		
Act Administrativ nr. 363/19, din 08/09/1995 emis de CJPSDPAT SIBIU (Parcela se regăsește și în TP 520/19);		
B1	Intabulare, drept de PROPRIETATE, dobândit prin Reconstituire, cota actuala 1/1 1) COȚOP FINICA	A1

**C. Partea III. SARCINI .**

Inscrieri privind dezmembramintele dreptului de proprietate, drepturi reale de garanție și sarcini	Referințe
NU SUNT	

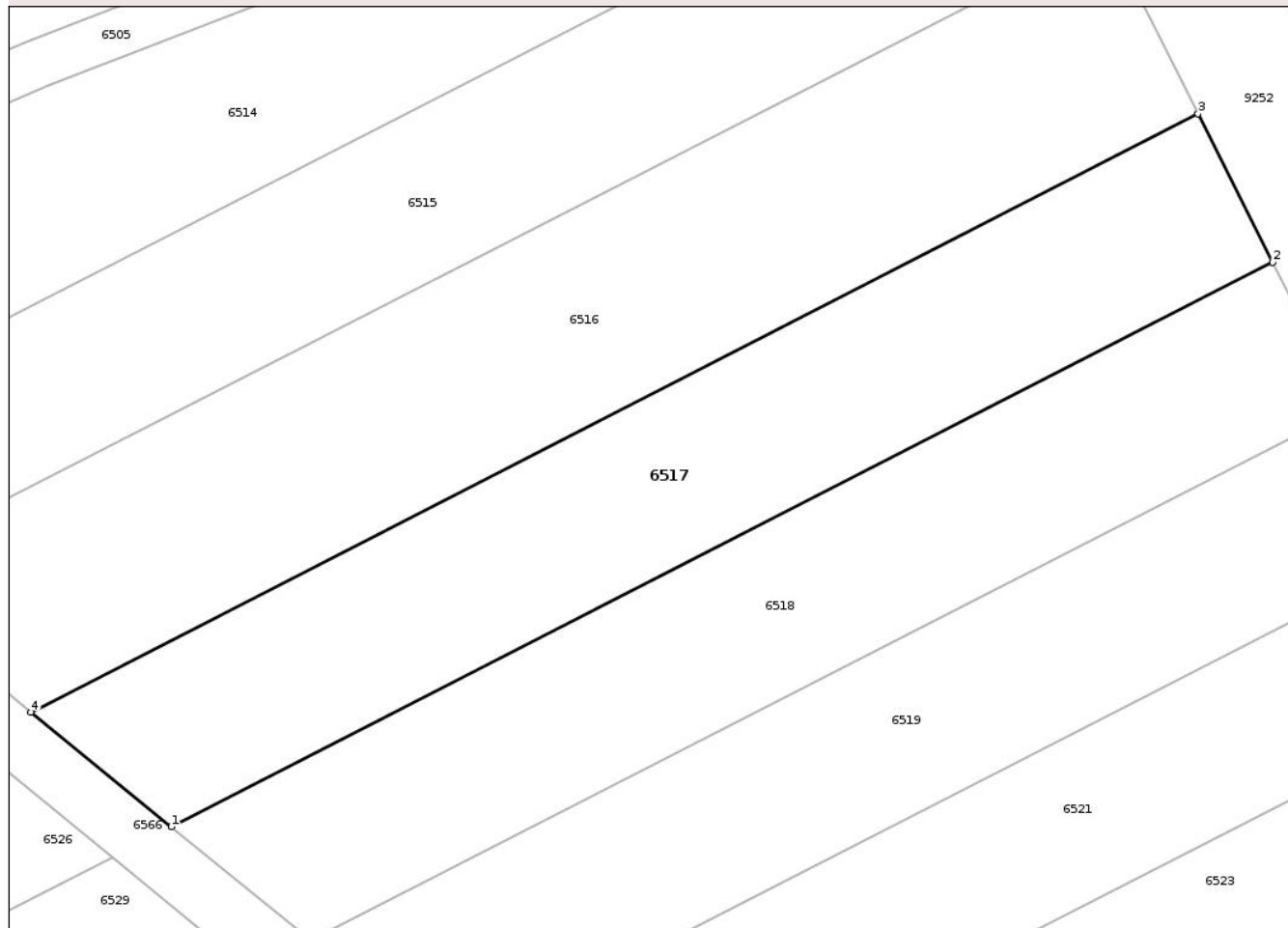
## Anexa Nr. 1 La Partea I

## Teren

Nr cadastral	Suprafața (mp)*	Observații / Referințe
	1.434	Diferența de suprafață se regăsește la ID 6526

\* Suprafața este determinată în planul de proiecție Stereo 70.

## DETALII LINIARE IMOBIL



## Date referitoare la teren

Crt	Categorie folosință	Intra vilan	Suprafața (mp)	Tarla	Parcelă	Nr. topo	Observații / Referințe
1	arabil	NU	1.434	17	468/1/56/1	-	Nr. parcelă 468/1/56 greșit în TP

## Lungime Segmente

1) Valorile lungimilor segmentelor sunt obținute din proiecție în plan.

Punct început	X / Y	Punct sfârșit	X / Y	Lungime segment (** (m)
1	444.983,58 525.801,236	2	445.074,253 525.847,654	101.863
2	445.074,253 525.847,654	3	445.068,122 525.859,868	13.666
3	445.068,122 525.859,868	4	444.972,02 525.810,671	107.962
4	444.972,02 525.810,671	1	444.983,58 525.801,236	14.922

\*\* Lungimile segmentelor sunt determinate în planul de proiecție Stereo 70 și sunt rotunjite la 1 milimetru.

\*\*\* Distanţa dintre puncte este formată din segmente cumulate ce sunt mai mici decât valoarea 1 milimetru.

Neutilizabil în Circuitul  
Civil



**DATE DESPRE IMOBILUL NR. 6514**

Oficiul de Cadastru și Publicitate Imobiliară SIBIU  
Biroul de Cadastru și Publicitate Imobiliară Medias

**A. Partea I. Descrierea imobilului**

TEREN Extravilan

Adresa: Jud. Sibiu

Nr. Crt	Nr cadastral Nr. topografic	Suprafața* (mp)	Observații / Referințe
A1		1.656	Sector cadastral:23 Teren neimprejmuit; Diferența de suprafață se regăsește la ID 6520, 6483, 6496

**B. Partea II. Proprietari și acte**

Inscrieri privitoare la dreptul de proprietate și alte drepturi reale		Referințe
/		
Act Administrativ nr. 777/19, din 22/03/2000 emis de CJPSDPAT SIBIU (Parcela se regăsește și în TP 413/19, 485/19);		
B1	Intabulare, drept de PROPRIETATE, dobândit prin Reconstituire, cota actuala 1/1 1) RUCĂREANU MARIA	A1
Act Normativ nr. 7, din 13/03/1996 emis de PARLAMENTUL ROMÂNIEI;		
B2	Se notează suprapunerea reală a trei acte de proprietate: Titlu de proprietate 777/19/22.03.2000 prin care s-a întabulat dreptul de proprietate asupra parcelei 468/1/53 în suprafața de 5100 mp în favoarea lui RUCĂREANU MARIA, titlu de proprietate 413/19/08.01.1998 prin care s-a întabulat dreptul de proprietate asupra parcelei 468/53 în suprafața de 4100 mp în favoarea lui RUCĂREANU MARIA, titlu de proprietate 485/19/24.03.1998 prin care s-a întabulat dreptul de proprietate asupra parcelei 468/53 în suprafața de 4100 mp în favoarea lui RUCĂREANU MARIA.	A1

**C. Partea III. SARCINI .**

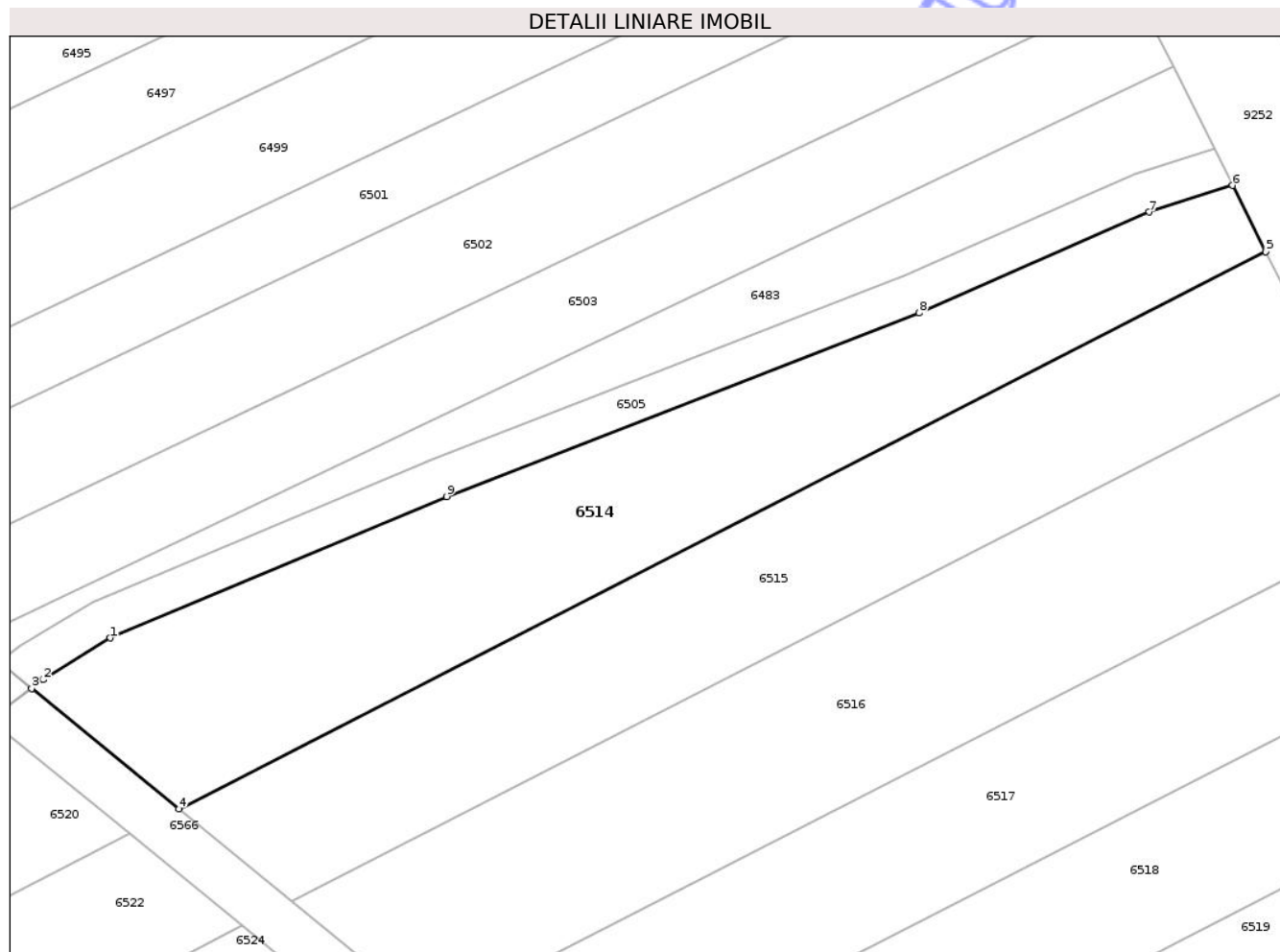
Inscrieri privind dezmembramintele dreptului de proprietate, drepturi reale de garanție și sarcini	Referințe
NU SUNT	

## Anexa Nr. 1 La Partea I

## Teren

Nr cadastral	Suprafața (mp)*	Observații / Referințe
	1.656	Diferența de suprafață se regăsește la ID 6520, 6483, 6496

\* Suprafața este determinată în planul de proiecție Stereo 70.



## Date referitoare la teren

Crt	Categorie folosință	Intra vilan	Suprafața (mp)	Tarla	Parcelă	Nr. topo	Observații / Referințe
1	arabil	NU	1.656	17	468/1/53/1	-	Nr. parcelă 468/1/53 greșit în TP

## Lungime Segmente

1) Valorile lungimilor segmentelor sunt obținute din proiecție în plan.

Punct început	X / Y	Punct sfârșit	X / Y	Lungime segment (** (m)
1	444.940,048 525.848,156	2	444.933,379 525.844,011	7.852
2	444.933,379 525.844,011	3	444.932,228 525.843,144	1.441
3	444.932,228 525.843,144	4	444.946,846 525.831,214	18.868
4	444.946,846 525.831,214	5	445.054,77 525.886,464	121.243
5	445.054,77 525.886,464	6	445.051,468 525.893,041	7.36

Punct început	X / Y	Punct sfârșit	X / Y	Lungime segment (** (m)
6	445.051,468 525.893,041	7	445.043,215 525.890,399	8.665
7	445.043,215 525.890,399	8	445.020,345 525.880,378	24.969
8	445.020,345 525.880,378	9	444.973,435 525.862,183	50.315
9	444.973,435 525.862,183	1	444.940,048 525.848,156	36.214

\*\* Lungimile segmentelor sunt determinate în planul de proiecție Stereo 70 și sunt rotunjite la 1 milimetru.

\*\*\* Distanța dintre puncte este formată din segmente cumulate ce sunt mai mici decât valoarea 1 milimetru.

Neutilizabil în Circuitul Civil



**DATE DESPRE IMOBILUL NR. 6515**

Oficiul de Cadastru și Publicitate Imobiliară SIBIU  
Biroul de Cadastru și Publicitate Imobiliară Medias

**A. Partea I. Descrierea imobilului**

TEREN Extravilan

Nr. CF vechi:1525N Velt

Adresa: Jud. Sibiu

Nr. Crt	Nr cadastral Nr. topografic	Suprafața* (mp)	Observații / Referințe
A1		1.565	Sector cadastral:23 Teren neimprejmuit; Diferența de suprafață se regăsește la ID 6522

**B. Partea II. Proprietari și acte**

Inscrieri privitoare la dreptul de proprietate și alte drepturi reale		Referințe
<b>11281 / 09/07/2008</b>		
Act Notarial nr. 1787, din 09/07/2008 emis de NP AXENTE MIA (contract de vanzare-cumparare);		
B1	Intabulare, drept de PROPRIETATE, dobandit prin Conventie, cota actuala 1/1 1) SC AO FUTURO SRL, CIF:23152830	A1

**C. Partea III. SARCINI .**

Inscrieri privind dezmembramintele dreptului de proprietate, drepturi reale de garanție și sarcini	Referințe
NU SUNT	

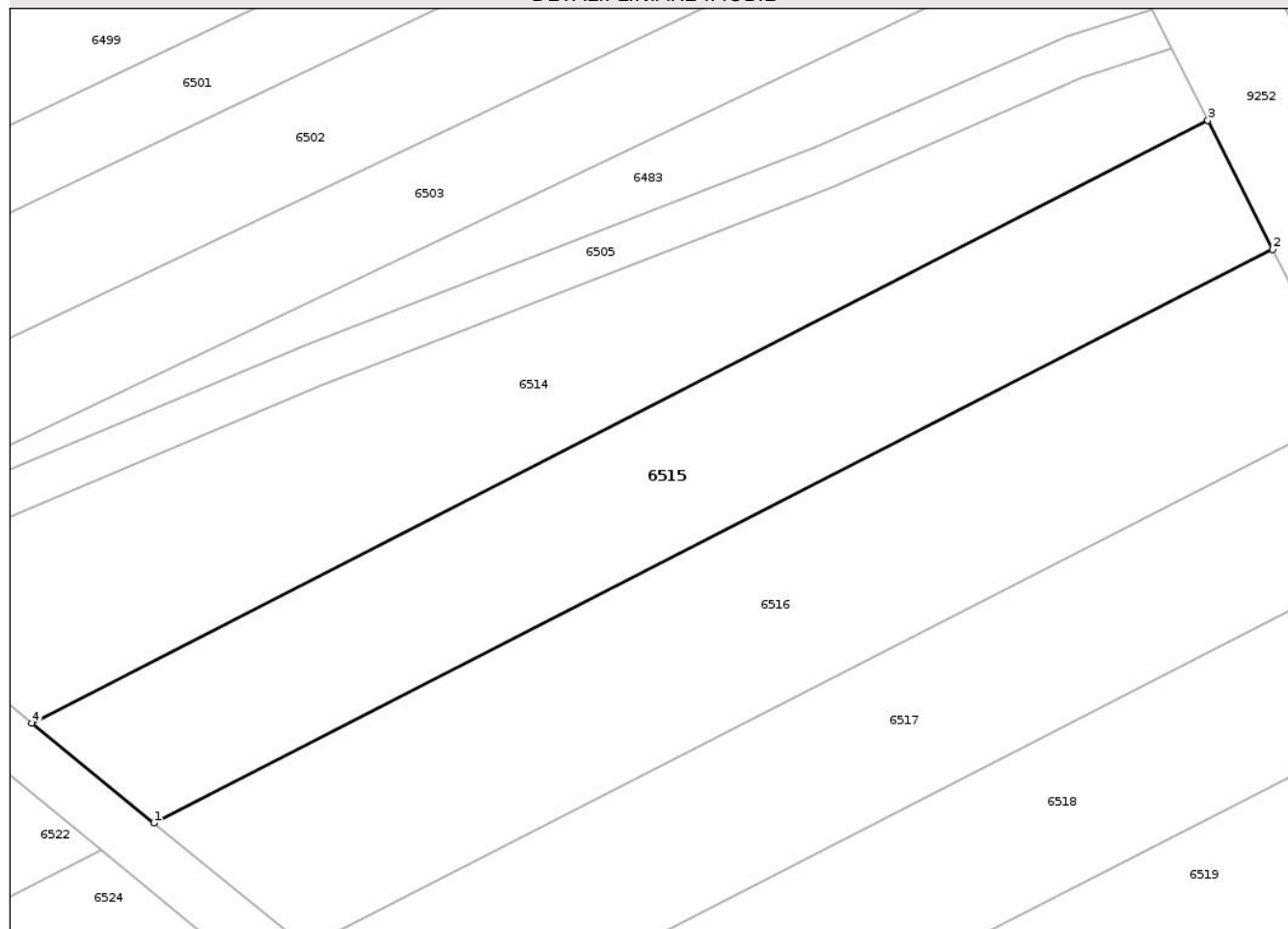
## Anexa Nr. 1 La Partea I

## Teren

Nr cadastral	Suprafața (mp)*	Observații / Referințe
	1.565	Diferența de suprafață se regăsește la ID 6522

\* Suprafața este determinată în planul de proiecție Stereo 70.

## DETALII LINIARE IMOBIL



## Date referitoare la teren

Crt	Categorie folosință	Intra vilan	Suprafața (mp)	Tarla	Parcelă	Nr. topo	Observații / Referințe
1	arabil	NU	1.565	17	468/1/54/1	-	

## Lungime Segmente

1) Valorile lungimilor segmentelor sunt obținute din proiecție în plan.

Punct început	X / Y	Punct sfârșit	X / Y	Lungime segment (** (m)
1	444.958,039 525.822,08	2	445.060,706 525.874,639	115.339
2	445.060,706 525.874,639	3	445.054,77 525.886,464	13.231
3	445.054,77 525.886,464	4	444.946,846 525.831,214	121.243
4	444.946,846 525.831,214	1	444.958,039 525.822,08	14.447

\*\* Lungimile segmentelor sunt determinate în planul de proiecție Stereo 70 și sunt rotunjite la 1 milimetru.

\*\*\* Distanţa dintre puncte este formată din segmente cumulate ce sunt mai mici decât valoarea 1 milimetru.

Neutilizabil în Circuitul  
Civil



**DATE DESPRE IMOBILUL NR. 6516**

Oficiul de Cadastru și Publicitate Imobiliară SIBIU  
Biroul de Cadastru și Publicitate Imobiliară Medias

**A. Partea I. Descrierea imobilului**

TEREN Extravilan

Adresa: Jud. Sibiu

Nr. Crt	Nr cadastral Nr. topografic	Suprafața* (mp)	Observații / Referințe
A1		1.845	Sector cadastral:23 Teren neimprejmuit; Diferența de suprafață se regăsește la ID 6524

**B. Partea II. Proprietari și acte**

Inscrieri privitoare la dreptul de proprietate și alte drepturi reale	Referințe
/	
Act Administrativ nr. 365/19, din 08/09/1995 emis de CJPSDPAT SIBIU (Parcela se regăsește și în TP 525/19, 802/19);	
B1 Intabulare, drept de PROPRIETATE, dobândit prin Reconstituire, cota actuala 1/1 1) VASIU IOAN	A1

**C. Partea III. SARCINI .**

Inscrieri privind dezmembramintele dreptului de proprietate, drepturi reale de garanție și sarcini	Referințe
NU SUNT	

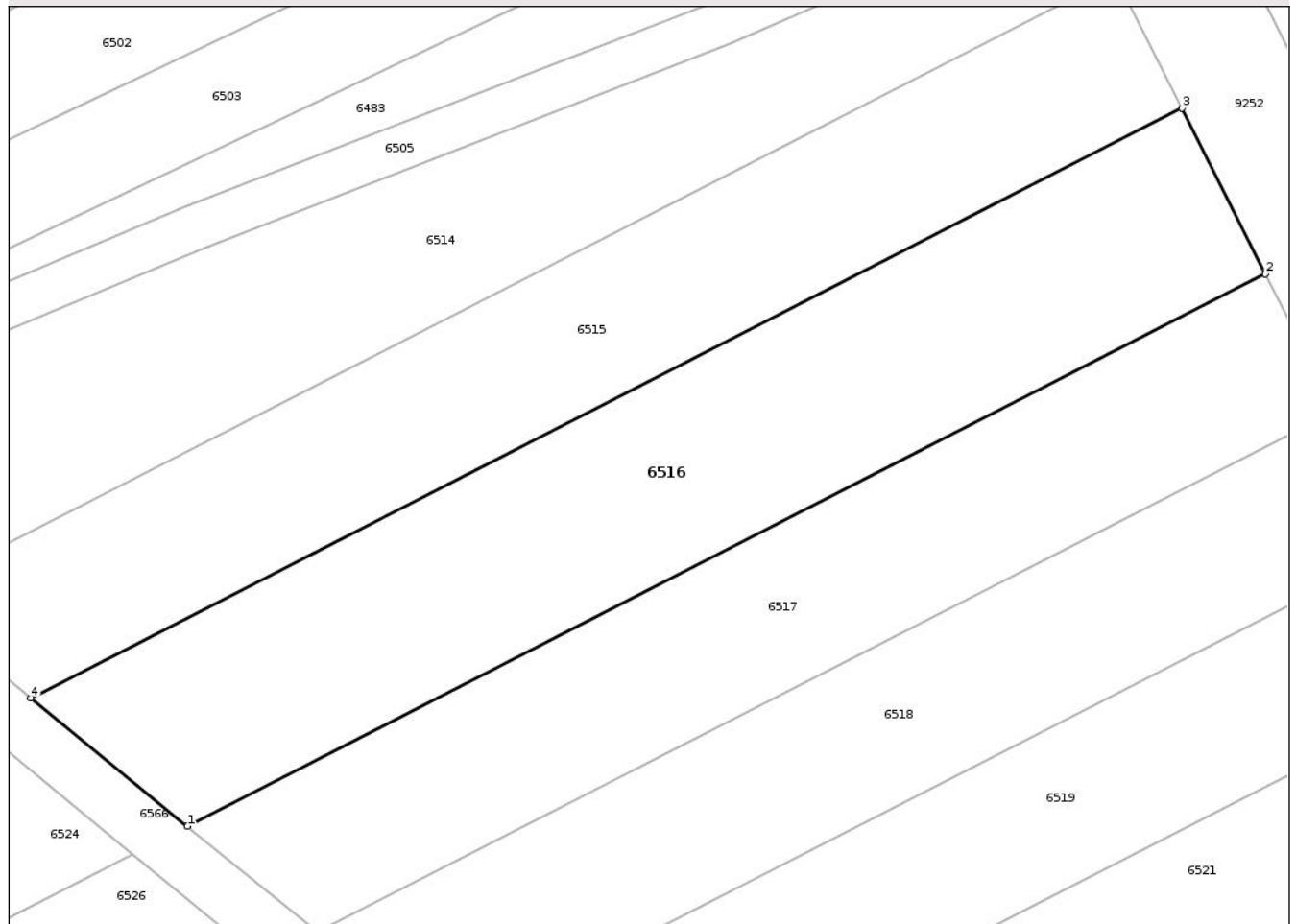
## Anexa Nr. 1 La Partea I

## Teren

Nr cadastral	Suprafața (mp)*	Observații / Referințe
	1.845	Diferența de suprafață se regăsește la ID 6524

\* Suprafața este determinată în planul de proiecție Stereo 70.

## DETALII LINIARE IMOBIL



## Date referitoare la teren

Crt	Categorie folosință	Intra vilan	Suprafața (mp)	Tarla	Parcelă	Nr. topo	Observații / Referințe
1	arabil	NU	1.845	17	468/1/55/1	-	Nr. parcelă 468/1/55 greșit în TP

## Lungime Segmente

1) Valorile lungimilor segmentelor sunt obținute din proiecție în plan.

Punct început	X / Y	Punct sfârșit	X / Y	Lungime segment (** (m)
1	444.972,02 525.810,671	2	445.068,122 525.859,868	107.962
2	445.068,122 525.859,868	3	445.060,706 525.874,639	16.528
3	445.060,706 525.874,639	4	444.958,039 525.822,08	115.339
4	444.958,039 525.822,08	1	444.972,02 525.810,671	18.046

\*\* Lungimile segmentelor sunt determinate în planul de proiecție Stereo 70 și sunt rotunjite la 1 milimetru.

\*\*\* Distanţa dintre puncte este formată din segmente cumulate ce sunt mai mici decât valoarea 1 milimetru.

Neutilizabil în Circuitul  
Civil

