DATE DESPRE IMOBILUL NR. 3285

Oficiul de Cadastru şi Publicitate Imobiliară SIBIU
Biroul de Cadastru şi Publicitate Imobiliară Agnita

A. Partea I. Descrierea imobilului

TEREN Extravilan

Adresa: Jud. Sibiu

Nr. Crt	Nr cadastral Nr. topografic	Suprafaţa* (mp)	Observaţii / Referinţe
A1		1.100	Sector cadastral:30 Teren neimprejmuit;

B. Partea II. Proprietari şi acte

Inscrieri privitoare la dreptul de proprietate şi alte drepturi reale		Referinţe
/		
Act Administrativ nr. 224/8, din 16/05/1994 emis de CJSDPAT SIBIU (TITLU DE PROPRIETATE);		
B1	Intabulare, drept de PROPRIETATE, dobandit prin Reconstituire, cota actuala 1/1	A1
	1) **BARBU OLIMPIA** 2) **MUNTEAN IOAN** 3) **MUNTEAN VICTORIA** 4) **POMERAN ELVIRA** 5) **MUNTEAN MIRCEA** 6) **MORAR AURELIA**	

C. Partea III. SARCINI .

Inscrieri privind dezmembramintele dreptului de proprietate, drepturi reale de garanţie şi sarcini	Referinţe
NU SUNT	

Anexa Nr. 1 La Partea I

Teren

Nr cadastral	Suprafaţa (mp)*	Observaţii / Referinţe
	1.100	

* Suprafaţa este determinată in planul de proiecţie Stereo 70.

DETALII LINIARE IMOBIL

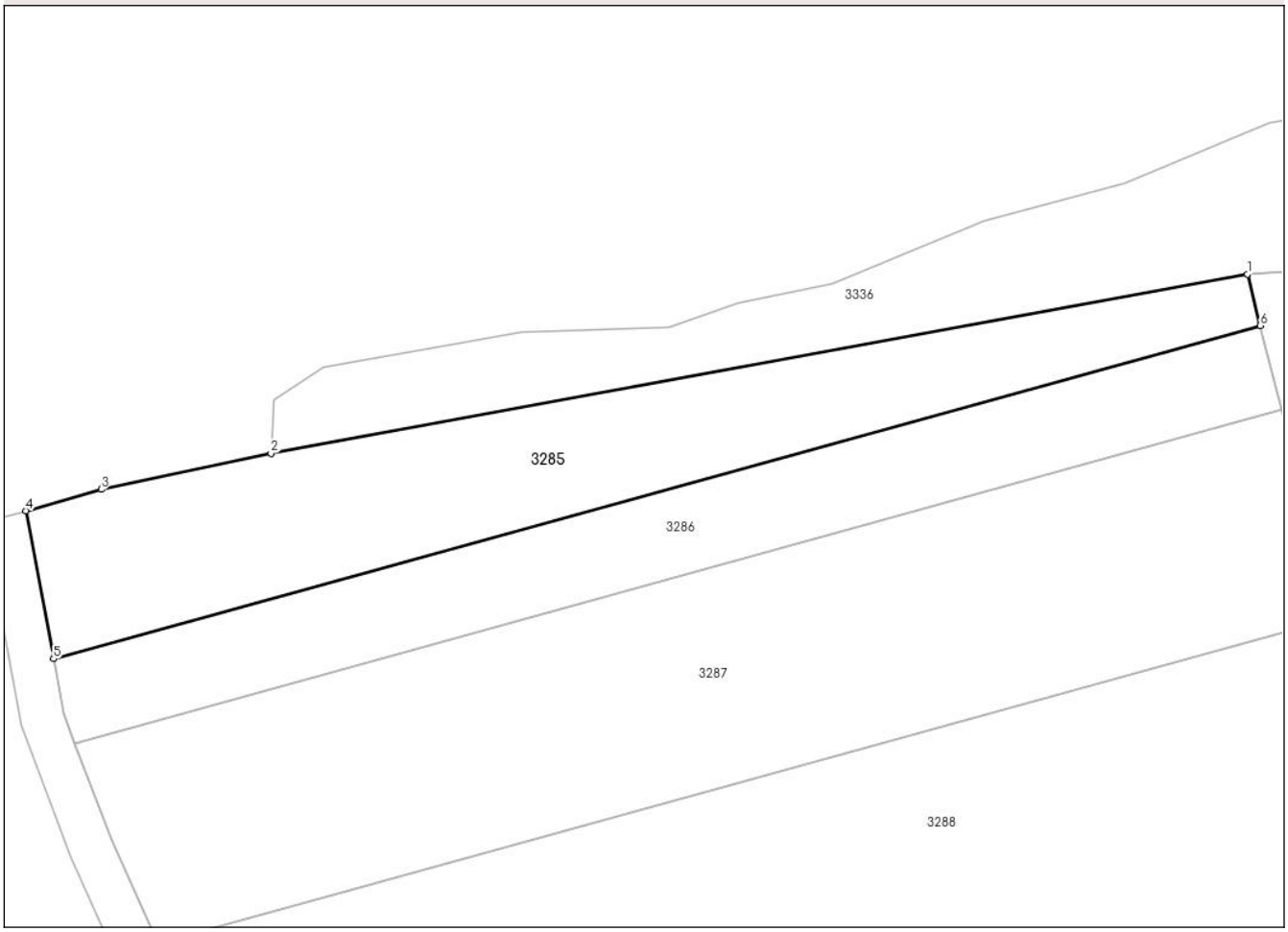

Date referitoare la teren

Crt	Categorie folosință	Intra vilan	Suprafaţa (mp)	Tarla	Parcelă	Nr. topo	Observaţii / Referinţe
1	arabil	NU	1.100	16	418/1/7	-	NR PARCELA 418/117 GRESIT IN TP

Lungime Segmente
1) Valorile lungimilor segmentelor sunt obţinute din proiecţie în plan.

Punct început	X / Y	Punct sfârşit	X / Y	Lungime segment (** (m)
1	471.178,904 502.637,248	2	471.090,163 502.620,978	90.22
2	471.090,163 502.620,978	3	471.074,716 502.617,722	15.786
3	471.074,716 502.617,722	4	471.067,877 502.615,769	7.113
4	471.067,877 502.615,769	5	471.070,395 502.602,334	13.669
5	471.070,395 502.602,334	6	471.180,079 502.632,587	113.78

Punct început	X / Y	Punct sfârşit	X / Y	Lungime segment (** (m)
6	471.180,079 502.632,587	1	471.178,904 502.637,248	4.807

** Lungimile segmentelor sunt determinate în planul de proiecţie Stereo 70 şi sunt rotunjite la 1 milimetru.
*** Distanţa dintre puncte este formată din segmente cumulate ce sunt mai mici decât valoarea 1 milimetru.

DATE DESPRE IMOBILUL NR. 3286

Oficiul de Cadastru şi Publicitate Imobiliară SIBIU
Biroul de Cadastru şi Publicitate Imobiliară Agnita

A. Partea I. Descrierea imobilului

TEREN Extravilan

Adresa: Jud. Sibiu

Nr. Crt	Nr cadastral Nr. topografic	Suprafaţa* (mp)	Observaţii / Referinţe
A1		900	Sector cadastral:30 Teren neimprejmuit;

B. Partea II. Proprietari şi acte

Inscrieri privitoare la dreptul de proprietate şi alte drepturi reale		Referinţe
/		
Act Administrativ nr. 119/8, din 05/04/1994 emis de CJSDPAT SIBIU (TITLU DE PROPRIETATE);		
B1	Intabulare, drept de PROPRIETATE, dobandit prin Constituire, cota actuala 1/1	A1
	1) **LASCU ANA**	

C. Partea III. SARCINI .

Inscrieri privind dezmembramintele dreptului de proprietate, drepturi reale de garanţie şi sarcini	Referinţe
NU SUNT	

Anexa Nr. 1 La Partea I

Teren

Nr cadastral	Suprafaţa (mp)*	Observaţii / Referinţe
	900	

* Suprafaţa este determinată in planul de proiecţie Stereo 70.

DETALII LINIARE IMOBIL

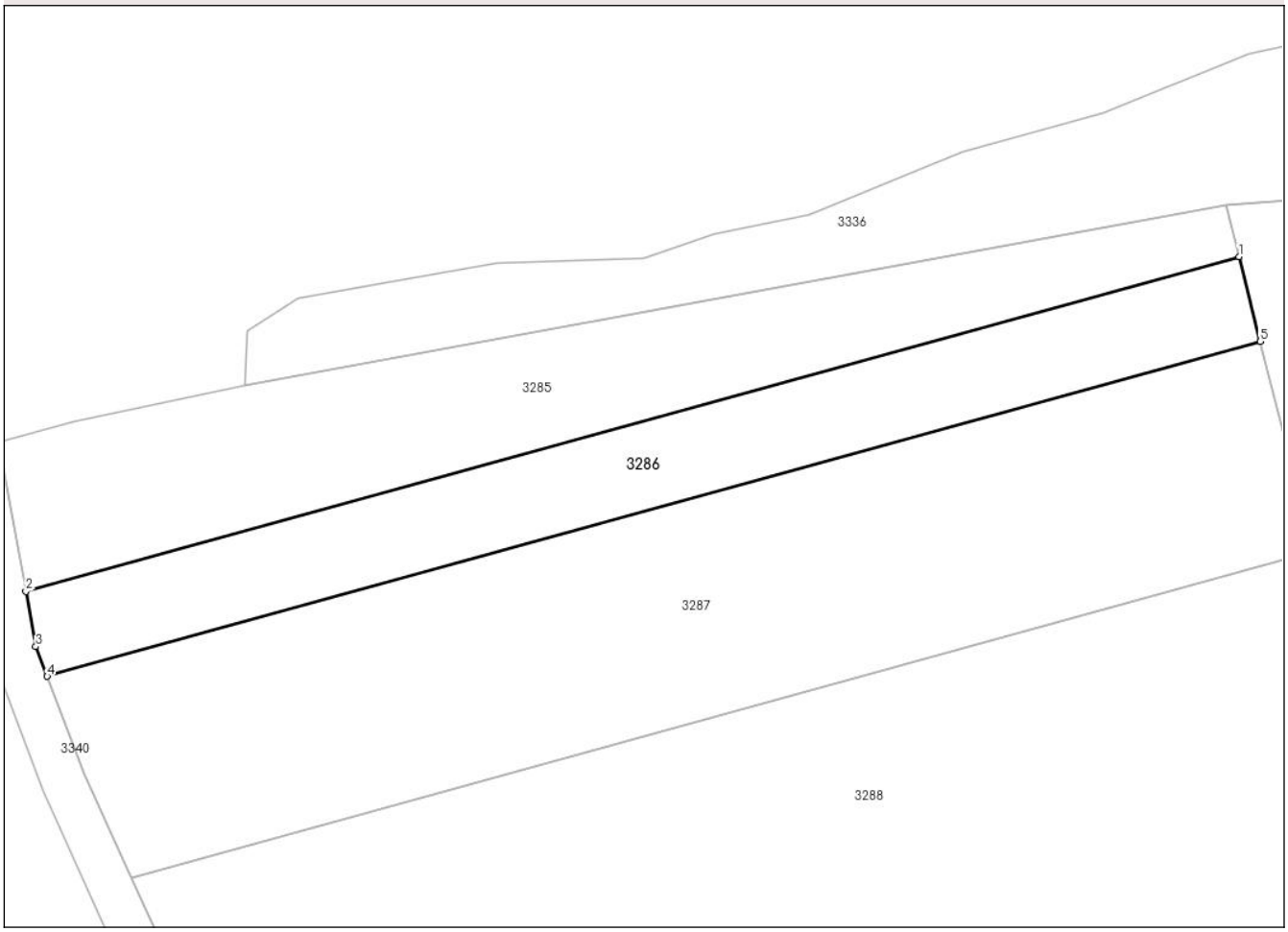

Date referitoare la teren

Crt	Categorie folosință	Intra vilan	Suprafaţa (mp)	Tarla	Parcelă	Nr. topo	Observaţii / Referinţe
1	arabil	NU	900	16	418/1/6	-	

Lungime Segmente
1) Valorile lungimilor segmentelor sunt obţinute din proiecţie în plan.

Punct început	X / Y	Punct sfârşit	X / Y	Lungime segment (** (m)
1	471.180,079 502.632,587	2	471.070,395 502.602,334	113.78
2	471.070,395 502.602,334	3	471.071,292 502.597,364	5.05
3	471.071,292 502.597,364	4	471.072,315 502.594,671	2.881
4	471.072,315 502.594,671	5	471.182,01 502.624,927	113.791
5	471.182,01 502.624,927	1	471.180,079 502.632,587	7.9

** Lungimile segmentelor sunt determinate în planul de proiecţie Stereo 70 şi sunt rotunjite la 1 milimetru.
*** Distanţa dintre puncte este formată din segmente cumulate ce sunt mai mici decât valoarea 1 milimetru.

DATE DESPRE IMOBILUL NR. 3287

Oficiul de Cadastru şi Publicitate Imobiliară SIBIU
Biroul de Cadastru şi Publicitate Imobiliară Agnita

A. Partea I. Descrierea imobilului

TEREN Extravilan

Adresa: Jud. Sibiu

Nr. Crt	Nr cadastral Nr. topografic	Suprafaţa* (mp)	Observaţii / Referinţe
A1		2.200	Sector cadastral:30 Teren neimprejmuit;

B. Partea II. Proprietari şi acte

Inscrieri privitoare la dreptul de proprietate şi alte drepturi reale		Referinţe
/		
Act Administrativ nr. 176/8, din 21/04/1994 emis de CJSDPAT SIBIU (TITLU DE PROPRIETATE);		
B1	Intabulare, drept de PROPRIETATE, dobandit prin Reconstituire, cota actuala 1/1	A1
	1) **RAŢIU MARIA**	

C. Partea III. SARCINI .

Inscrieri privind dezmembramintele dreptului de proprietate, drepturi reale de garanţie şi sarcini	Referinţe
NU SUNT	

Anexa Nr. 1 La Partea I

Teren

Nr cadastral	Suprafaţa (mp)*	Observaţii / Referinţe
	2.200	

* Suprafaţa este determinată in planul de proiecţie Stereo 70.

DETALII LINIARE IMOBIL

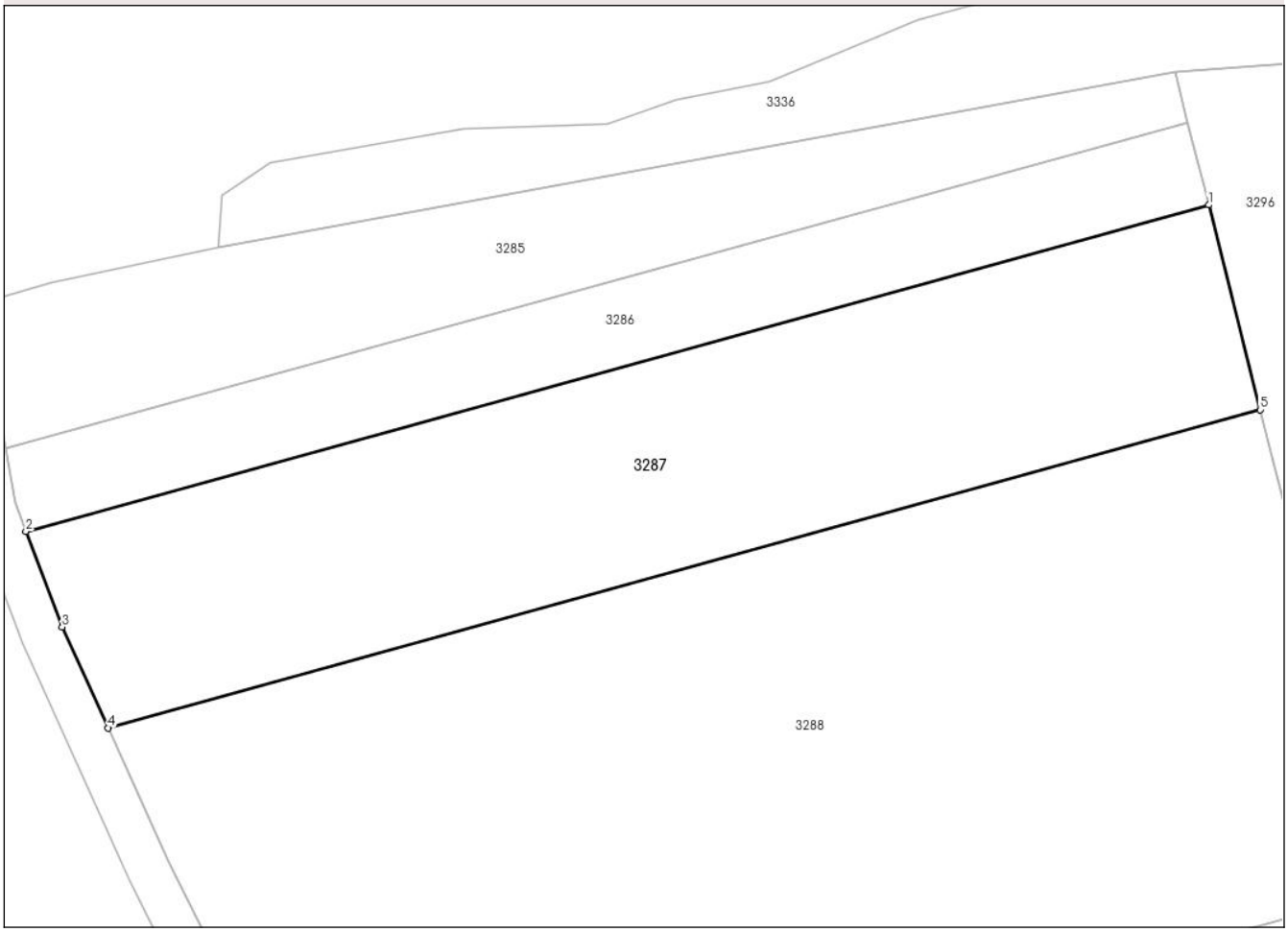

Date referitoare la teren

Crt	Categorie folosință	Intra vilan	Suprafaţa (mp)	Tarla	Parcelă	Nr. topo	Observaţii / Referinţe
1	arabil	NU	2.200	16	418/1/5	-	

Lungime Segmente
1) Valorile lungimilor segmentelor sunt obţinute din proiecţie în plan.

Punct început	X / Y	Punct sfârşit	X / Y	Lungime segment (** (m)
1	471.182,01 502.624,927	2	471.072,315 502.594,671	113.791
2	471.072,315 502.594,671	3	471.075,676 502.585,831	9.457
3	471.075,676 502.585,831	4	471.079,932 502.576,482	10.272
4	471.079,932 502.576,482	5	471.186,793 502.605,957	110.851
5	471.186,793 502.605,957	1	471.182,01 502.624,927	19.564

** Lungimile segmentelor sunt determinate în planul de proiecţie Stereo 70 şi sunt rotunjite la 1 milimetru.
*** Distanţa dintre puncte este formată din segmente cumulate ce sunt mai mici decât valoarea 1 milimetru.

DATE DESPRE IMOBILUL NR. 3288

Oficiul de Cadastru şi Publicitate Imobiliară SIBIU
Biroul de Cadastru şi Publicitate Imobiliară Agnita

A. Partea I. Descrierea imobilului

TEREN Extravilan

Adresa: Jud. Sibiu

Nr. Crt	Nr cadastral Nr. topografic	Suprafaţa* (mp)	Observaţii / Referinţe
A1		4.900	Sector cadastral:30 Teren neimprejmuit;

B. Partea II. Proprietari şi acte

Inscrieri privitoare la dreptul de proprietate şi alte drepturi reale		Referinţe
/		
Act Administrativ nr. 174/8, din 21/04/1994 emis de CJSDPAT SIBIU (TITLU DE PROPRIETATE);		
B1	Intabulare, drept de PROPRIETATE, dobandit prin Reconstituire, cota actuala 1/1	A1
	1) **OANA TEODOR**	

C. Partea III. SARCINI .

Inscrieri privind dezmembramintele dreptului de proprietate, drepturi reale de garanţie şi sarcini	Referinţe
NU SUNT	

Anexa Nr. 1 La Partea I

Teren

Nr cadastral	Suprafaţa (mp)*	Observaţii / Referinţe
	4.900	

* Suprafaţa este determinată in planul de proiecţie Stereo 70.

DETALII LINIARE IMOBIL

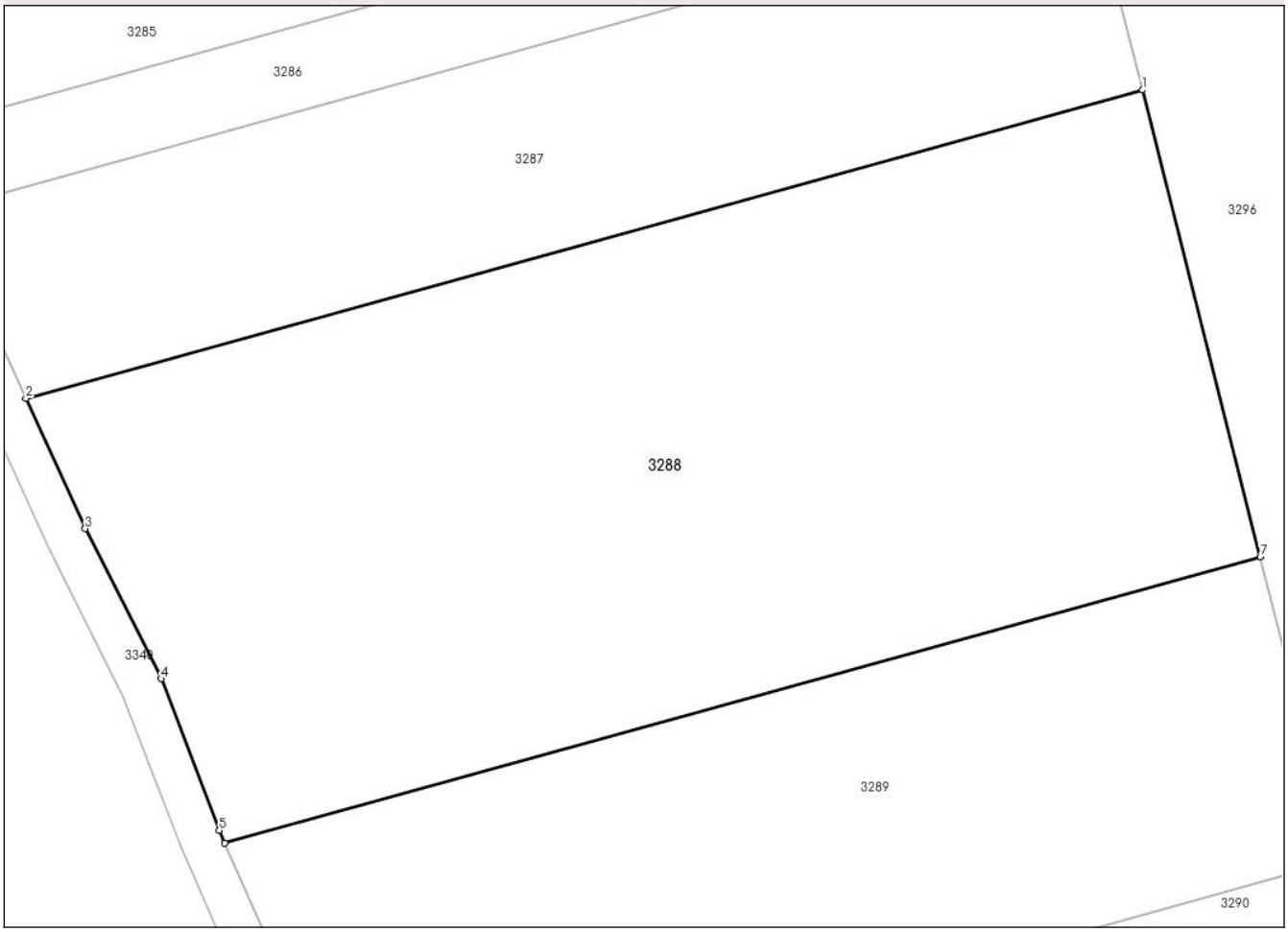

Date referitoare la teren

Crt	Categorie folosință	Intra vilan	Suprafaţa (mp)	Tarla	Parcelă	Nr. topo	Observaţii / Referinţe
1	arabil	NU	4.900	16	418/1/4	-	

Lungime Segmente
1) Valorile lungimilor segmentelor sunt obţinute din proiecţie în plan.

Punct început	X / Y	Punct sfârşit	X / Y	Lungime segment (** (m)
1	471.186,793 502.605,957	2	471.079,932 502.576,482	110.851
2	471.079,932 502.576,482	3	471.085,598 502.564,036	13.676
3	471.085,598 502.564,036	4	471.092,861 502.549,684	16.084
4	471.092,861 502.549,684	5	471.098,434 502.535,189	15.529
5	471.098,434 502.535,189	6	471.098,963 502.534,003	1.298

Punct început	X / Y	Punct sfârşit	X / Y	Lungime segment (** (m)
6	471.098,963 502.534,003	7	471.198,042 502.561,332	102.779
7	471.198,042 502.561,332	1	471.186,793 502.605,957	46.021

** Lungimile segmentelor sunt determinate în planul de proiecţie Stereo 70 şi sunt rotunjite la 1 milimetru.
*** Distanţa dintre puncte este formată din segmente cumulate ce sunt mai mici decât valoarea 1 milimetru.

DATE DESPRE IMOBILUL NR. 3289

Oficiul de Cadastru şi Publicitate Imobiliară SIBIU
Biroul de Cadastru şi Publicitate Imobiliară Agnita

A. Partea I. Descrierea imobilului

TEREN Extravilan

Adresa: Jud. Sibiu

Nr. Crt	Nr cadastral Nr. topografic	Suprafaţa* (mp)	Observaţii / Referinţe
A1		3.000	Sector cadastral:30 Teren neimprejmuit;

B. Partea II. Proprietari şi acte

Inscrieri privitoare la dreptul de proprietate şi alte drepturi reale		Referinţe
/		
Act Administrativ nr. 124/8, din 05/04/1994 emis de CJSDPAT SIBIU (TITLU DE PROPRIETATE);		
B1	Intabulare, drept de PROPRIETATE, dobandit prin Constituire, cota actuala 1/1	A1
	1) **OANA TEODOR**	

C. Partea III. SARCINI .

Inscrieri privind dezmembramintele dreptului de proprietate, drepturi reale de garanţie şi sarcini	Referinţe
NU SUNT	

Anexa Nr. 1 La Partea I

Teren

Nr cadastral	Suprafaţa (mp)*	Observaţii / Referinţe
	3.000	

* Suprafaţa este determinată in planul de proiecţie Stereo 70.

DETALII LINIARE IMOBIL

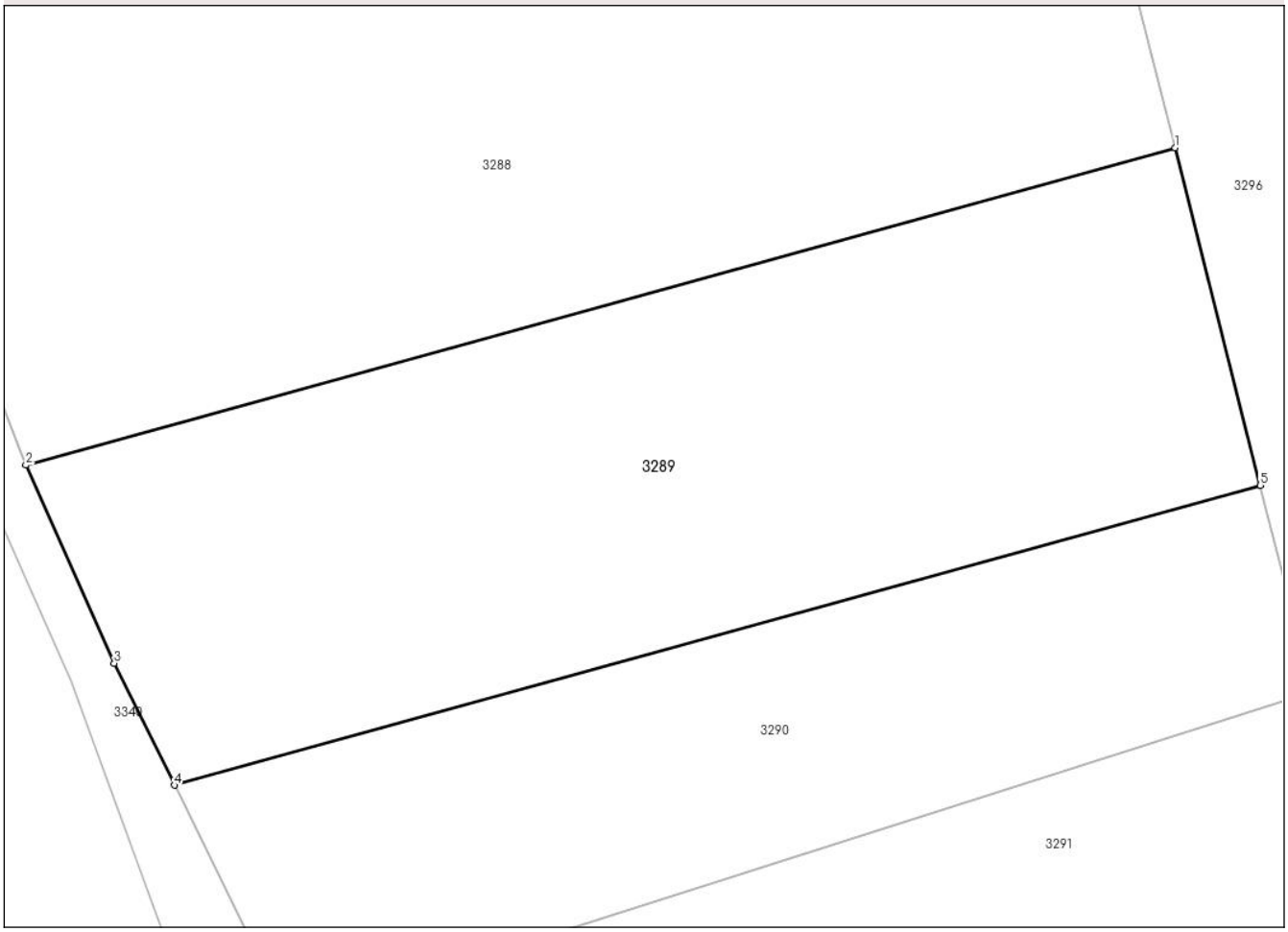

Date referitoare la teren

Crt	Categorie folosință	Intra vilan	Suprafaţa (mp)	Tarla	Parcelă	Nr. topo	Observaţii / Referinţe
1	arabil	NU	3.000	16	418/1/3	-	

Lungime Segmente
1) Valorile lungimilor segmentelor sunt obţinute din proiecţie în plan.

Punct început	X / Y	Punct sfârşit	X / Y	Lungime segment (** (m)
1	471.198,042 502.561,332	2	471.098,963 502.534,003	102.779
2	471.098,963 502.534,003	3	471.106,576 502.516,944	18.681
3	471.106,576 502.516,944	4	471.111,761 502.506,439	11.715
4	471.111,761 502.506,439	5	471.205,371 502.532,259	97.105
5	471.205,371 502.532,259	1	471.198,042 502.561,332	29.982

** Lungimile segmentelor sunt determinate în planul de proiecţie Stereo 70 şi sunt rotunjite la 1 milimetru.
*** Distanţa dintre puncte este formată din segmente cumulate ce sunt mai mici decât valoarea 1 milimetru.

DATE DESPRE IMOBILUL NR. 3290

Oficiul de Cadastru şi Publicitate Imobiliară SIBIU
Biroul de Cadastru şi Publicitate Imobiliară Agnita

A. Partea I. Descrierea imobilului

TEREN Extravilan

Adresa: Jud. Sibiu

Nr. Crt	Nr cadastral Nr. topografic	Suprafaţa* (mp)	Observaţii / Referinţe
A1		1.900	Sector cadastral:30 Teren neimprejmuit;

B. Partea II. Proprietari şi acte

Inscrieri privitoare la dreptul de proprietate şi alte drepturi reale		Referinţe
/		
Act Notarial nr. 179, din 22/11/2011 emis de NP BARBU LENUTA (certificat de legatar);		
B1	Intabulare, drept de PROPRIETATE, dobandit prin Succesiune, cota actuala 1/1	A1
	1) **BOLOGA MARIOARA**	

C. Partea III. SARCINI .

Inscrieri privind dezmembramintele dreptului de proprietate, drepturi reale de garanţie şi sarcini	Referinţe
NU SUNT	

Anexa Nr. 1 La Partea I

Teren

Nr cadastral	Suprafaţa (mp)*	Observaţii / Referinţe
	1.900	

* Suprafaţa este determinată in planul de proiecţie Stereo 70.

DETALII LINIARE IMOBIL

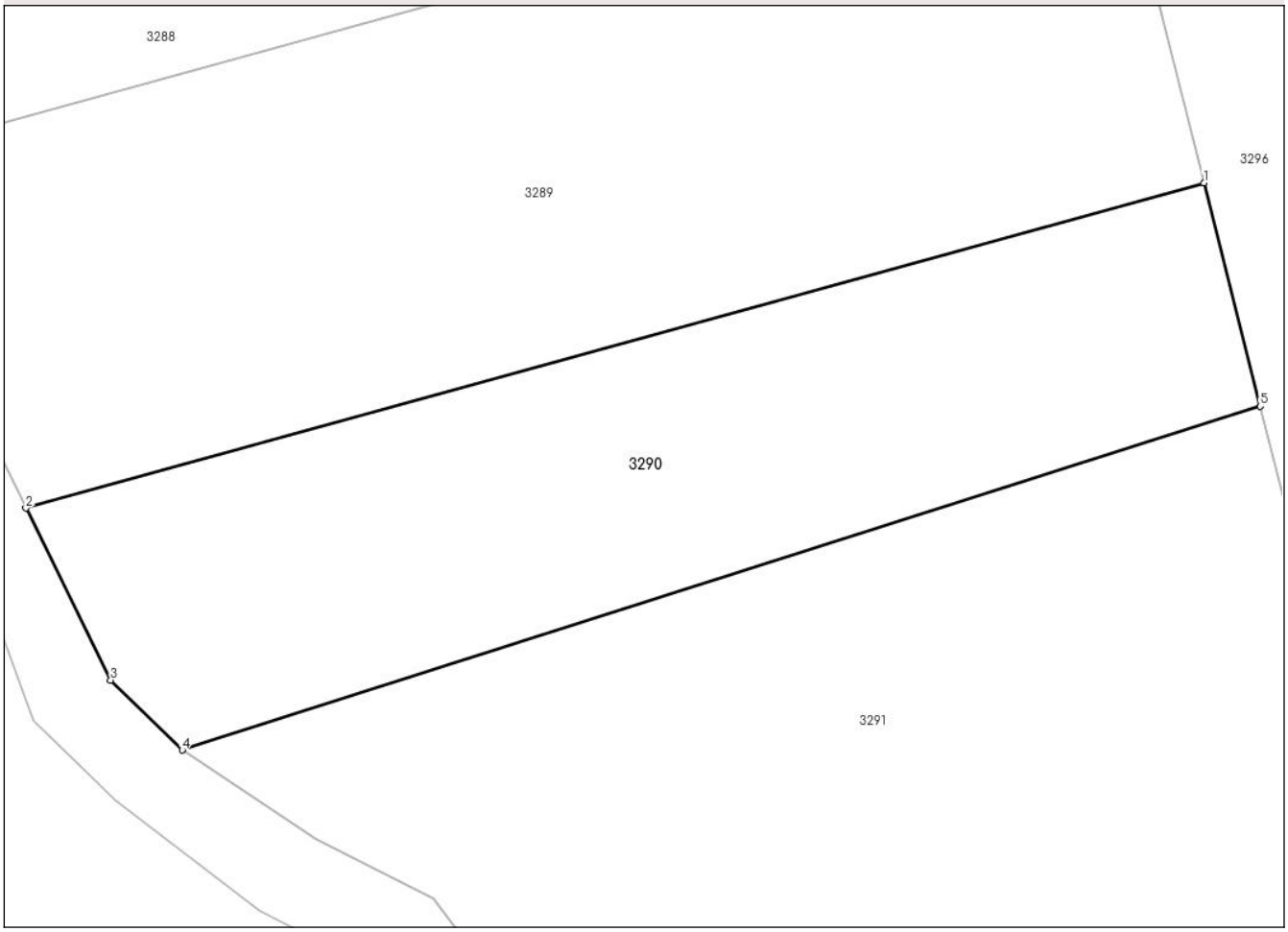

Date referitoare la teren

Crt	Categorie folosință	Intra vilan	Suprafaţa (mp)	Tarla	Parcelă	Nr. topo	Observaţii / Referinţe
1	arabil	NU	1.900	16	418/1/2	-	

Lungime Segmente
1) Valorile lungimilor segmentelor sunt obţinute din proiecţie în plan.

Punct început	X / Y	Punct sfârşit	X / Y	Lungime segment (** (m)
1	471.205,371 502.532,259	2	471.111,761 502.506,439	97.105
2	471.111,761 502.506,439	3	471.118,501 502.492,783	15.229
3	471.118,501 502.492,783	4	471.124,179 502.487,234	7.939
4	471.124,179 502.487,234	5	471.209,843 502.514,521	89.904
5	471.209,843 502.514,521	1	471.205,371 502.532,259	18.293

** Lungimile segmentelor sunt determinate în planul de proiecţie Stereo 70 şi sunt rotunjite la 1 milimetru.
*** Distanţa dintre puncte este formată din segmente cumulate ce sunt mai mici decât valoarea 1 milimetru.

DATE DESPRE IMOBILUL NR. 3291

Oficiul de Cadastru şi Publicitate Imobiliară SIBIU
Biroul de Cadastru şi Publicitate Imobiliară Agnita

A. Partea I. Descrierea imobilului

TEREN Extravilan

Adresa: Jud. Sibiu

Nr. Crt	Nr cadastral Nr. topografic	Suprafaţa* (mp)	Observaţii / Referinţe
A1		13.800	Sector cadastral:30 Teren neimprejmuit;

B. Partea II. Proprietari şi acte

Inscrieri privitoare la dreptul de proprietate şi alte drepturi reale		Referinţe
/		
Act Administrativ nr. 202/8, din 27/04/1994 emis de CJSDPAT SIBIU (TITLU DE PROPRIETATE);		
B1	Intabulare, drept de PROPRIETATE, dobandit prin Reconstituire, cota actuala 1/1	A1
	1) **GHEBNEI TOMA** 2) **PASCU LETIȚIA** 3) **BENE VICTORIA** 4) **GABOR ELENA** 5) **ZAMACAU VASILE** 6) **ZĂMĂCĂU IOAN** 7) **ZĂMĂCĂU NICOLAE**	

C. Partea III. SARCINI .

Inscrieri privind dezmembramintele dreptului de proprietate, drepturi reale de garanţie şi sarcini	Referinţe
NU SUNT	

Anexa Nr. 1 La Partea I

Teren

Nr cadastral	Suprafaţa (mp)*	Observaţii / Referinţe
	13.800	

* Suprafaţa este determinată in planul de proiecţie Stereo 70.

DETALII LINIARE IMOBIL

Date referitoare la teren

Crt	Categorie folosință	Intra vilan	Suprafaţa (mp)	Tarla	Parcelă	Nr. topo	Observaţii / Referinţe
1	arabil	NU	13.800	16	418/1/1	-	

Lungime Segmente

1) Valorile lungimilor segmentelor sunt obţinute din proiecţie în plan.

Punct început	X / Y	Punct sfârşit	X / Y	Lungime segment (** (m)
1	471.420,52 502.553,21	2	471.383,922 502.534,157	41.26
3	471.357,506 502.502,409	4	471.220,327 502.472,282	140.448
5	471.219,36 502.476,766	6	471.209,843 502.514,521	38.936
7	471.124,179 502.487,234	8	471.134,815 502.480,156	12.776
9	471.144,096 502.475,417	10	471.151,468 502.465,828	12.095

Punct început	X / Y	Punct sfârşit	X / Y	Lungime segment (** (m)
2	471.383,922 502.534,157	3	471.357,506 502.502,409	41.3
4	471.220,327 502.472,282	5	471.219,36 502.476,766	4.587
6	471.209,843 502.514,521	7	471.124,179 502.487,234	89.904
8	471.134,815 502.480,156	9	471.144,096 502.475,417	10.42
10	471.151,468 502.465,828	11	471.209,07 502.440,931	62.752

Punct început	X / Y	Punct sfârşit	X / Y	Lungime segment (** (m)
11	471.209,07 502.440,931	12	471.240,599 502.435,842	31.937
13	471.261,44 502.438,212	14	471.271,644 502.439,656	10.305
15	471.282,164 502.440,999	16	471.292,471 502.443,287	10.558
17	471.302,718 502.445,902	18	471.312,435 502.448,979	10.193
19	471.322,007 502.452,975	20	471.332,716 502.455,516	11.007
21	471.354,354 502.458,279	22	471.374,761 502.462,201	20.78
23	471.385,43 502.464,12	24	471.396,204 502.465,425	10.854
25	471.413,099 502.466,067	1	471.420,52 502.553,21	87.458

Punct început	X / Y	Punct sfârşit	X / Y	Lungime segment (** (m)
12	471.240,599 502.435,842	13	471.261,44 502.438,212	20.976
14	471.271,644 502.439,656	15	471.282,164 502.440,999	10.606
16	471.292,471 502.443,287	17	471.302,718 502.445,902	10.575
18	471.312,435 502.448,979	19	471.322,007 502.452,975	10.373
20	471.332,716 502.455,516	21	471.354,354 502.458,279	21.813
22	471.374,761 502.462,201	23	471.385,43 502.464,12	10.84
24	471.396,204 502.465,425	25	471.413,099 502.466,067	16.906

** Lungimile segmentelor sunt determinate în planul de proiecţie Stereo 70 şi sunt rotunjite la 1 milimetru.
*** Distanţa dintre puncte este formată din segmente cumulate ce sunt mai mici decât valoarea 1 milimetru.

DATE DESPRE IMOBILUL NR. 3292

Oficiul de Cadastru şi Publicitate Imobiliară SIBIU
Biroul de Cadastru şi Publicitate Imobiliară Agnita

A. Partea I. Descrierea imobilului

TEREN Extravilan

Adresa: Jud. Sibiu

Nr. Crt	Nr cadastral Nr. topografic	Suprafaţa* (mp)	Observaţii / Referinţe
A1		2.700	Sector cadastral:30 Teren neimprejmuit;

B. Partea II. Proprietari şi acte

Inscrieri privitoare la dreptul de proprietate şi alte drepturi reale		Referinţe
/		
Act Administrativ nr. 96/8, din 01/04/1994 emis de CJSDPAT SIBIU (TITLU DE PROPRIETATE);		
B1	Intabulare, drept de PROPRIETATE, dobandit prin Constituire, cota actuala 1/1	A1
	1) **ZANFIR LETIȚIA**	

C. Partea III. SARCINI .

Inscrieri privind dezmembramintele dreptului de proprietate, drepturi reale de garanţie şi sarcini	Referinţe
NU SUNT	

Anexa Nr. 1 La Partea I

Teren

Nr cadastral	Suprafaţa (mp)*	Observaţii / Referinţe
	2.700	

* Suprafaţa este determinată in planul de proiecţie Stereo 70.

DETALII LINIARE IMOBIL

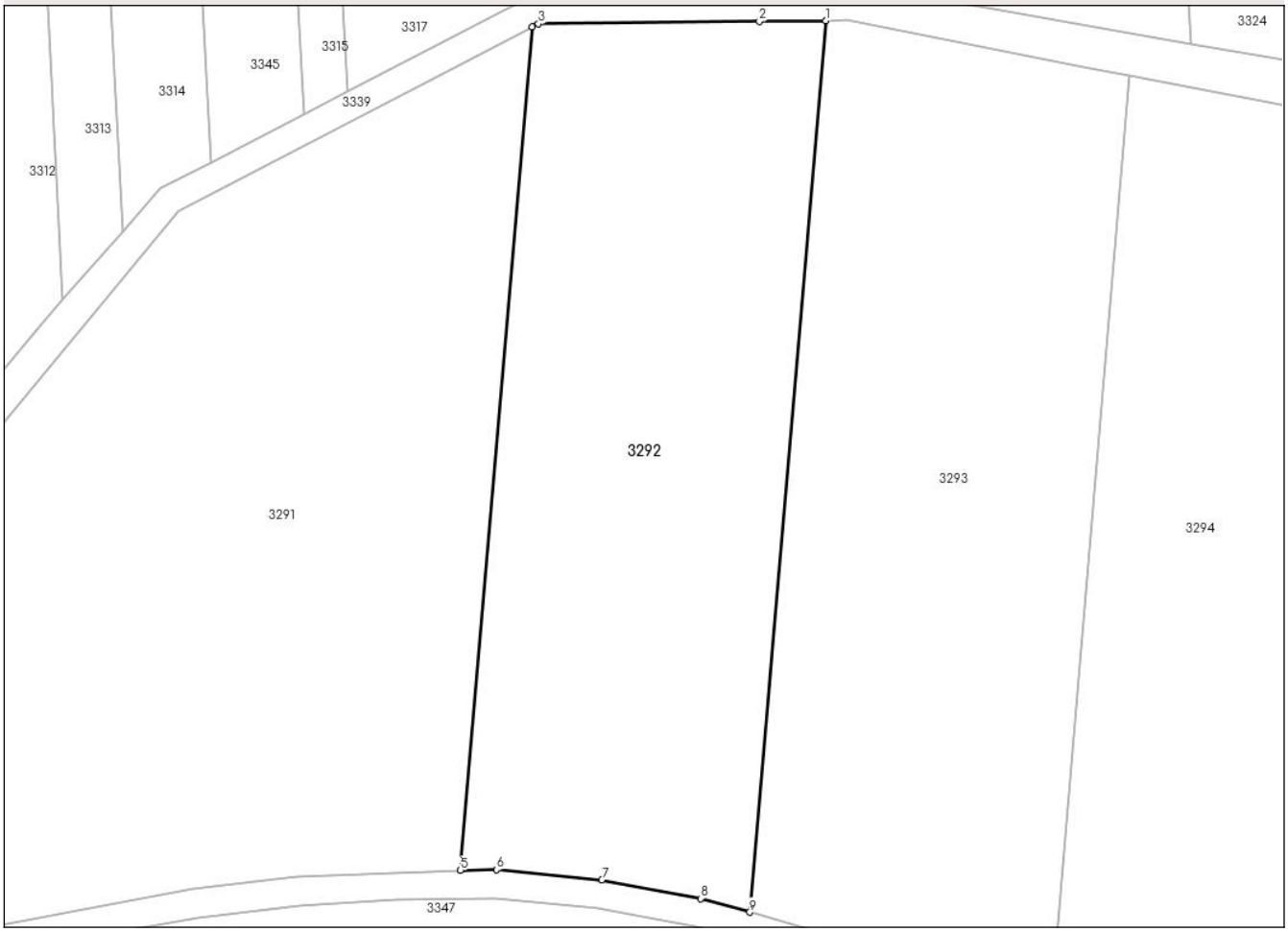

Date referitoare la teren

Crt	Categorie folosință	Intra vilan	Suprafaţa (mp)	Tarla	Parcelă	Nr. topo	Observaţii / Referinţe
1	arabil	NU	2.700	16	418/2	-	

Lungime Segmente
1) Valorile lungimilor segmentelor sunt obţinute din proiecţie în plan.

Punct început	X / Y	Punct sfârşit	X / Y	Lungime segment (** (m)
1	471.450,882 502.553,865	2	471.444,02 502.553,788	6.863
2	471.444,02 502.553,788	3	471.421,153 502.553,533	22.868
3	471.421,153 502.553,533	4	471.420,52 502.553,21	0.711
4	471.420,52 502.553,21	5	471.413,099 502.466,067	87.458
5	471.413,099 502.466,067	6	471.416,806 502.466,12	3.707

Punct început	X / Y	Punct sfârşit	X / Y	Lungime segment (** (m)
6	471.416,806 502.466,12	7	471.427,736 502.465,064	10.982
7	471.427,736 502.465,064	8	471.437,95 502.463,147	10.393
8	471.437,95 502.463,147	9	471.443,036 502.461,73	5.279
9	471.443,036 502.461,73	1	471.450,882 502.553,865	92.469

** Lungimile segmentelor sunt determinate în planul de proiecţie Stereo 70 şi sunt rotunjite la 1 milimetru.
*** Distanţa dintre puncte este formată din segmente cumulate ce sunt mai mici decât valoarea 1 milimetru.

DATE DESPRE IMOBILUL NR. 3293

Oficiul de Cadastru şi Publicitate Imobiliară SIBIU
Biroul de Cadastru şi Publicitate Imobiliară Agnita

A. Partea I. Descrierea imobilului

TEREN Extravilan

Adresa: Jud. Sibiu

Nr. Crt	Nr cadastral Nr. topografic	Suprafaţa* (mp)	Observaţii / Referinţe
A1	109140	3.000	Sector cadastral:30 Teren neimprejmuit;

B. Partea II. Proprietari şi acte

Inscrieri privitoare la dreptul de proprietate şi alte drepturi reale		Referinţe
9149 / 25/07/2022		
Act Notarial nr. 79, din 08/06/2022 emis de NP BARBU LENUTA (certificat de mostenitor);		
B1	Intabulare, drept de PROPRIETATE, dobandit prin Succesiune, cota actuala 1/2	A1
	1) **ZAMFIR CRISTEA**, legatar universal	
B2	Intabulare, drept de PROPRIETATE, dobandit prin Succesiune, cota actuala 1/2	A1
	1) **ZAMFIR MIHAELA-RAMONA**, legatară universală	

C. Partea III. SARCINI .

Inscrieri privind dezmembramintele dreptului de proprietate, drepturi reale de garanţie şi sarcini	Referinţe
NU SUNT	

Anexa Nr. 1 La Partea I

Teren

Nr cadastral	Suprafaţa (mp)*	Observaţii / Referinţe
109140	3.000	

* Suprafaţa este determinată in planul de proiecţie Stereo 70.

DETALII LINIARE IMOBIL

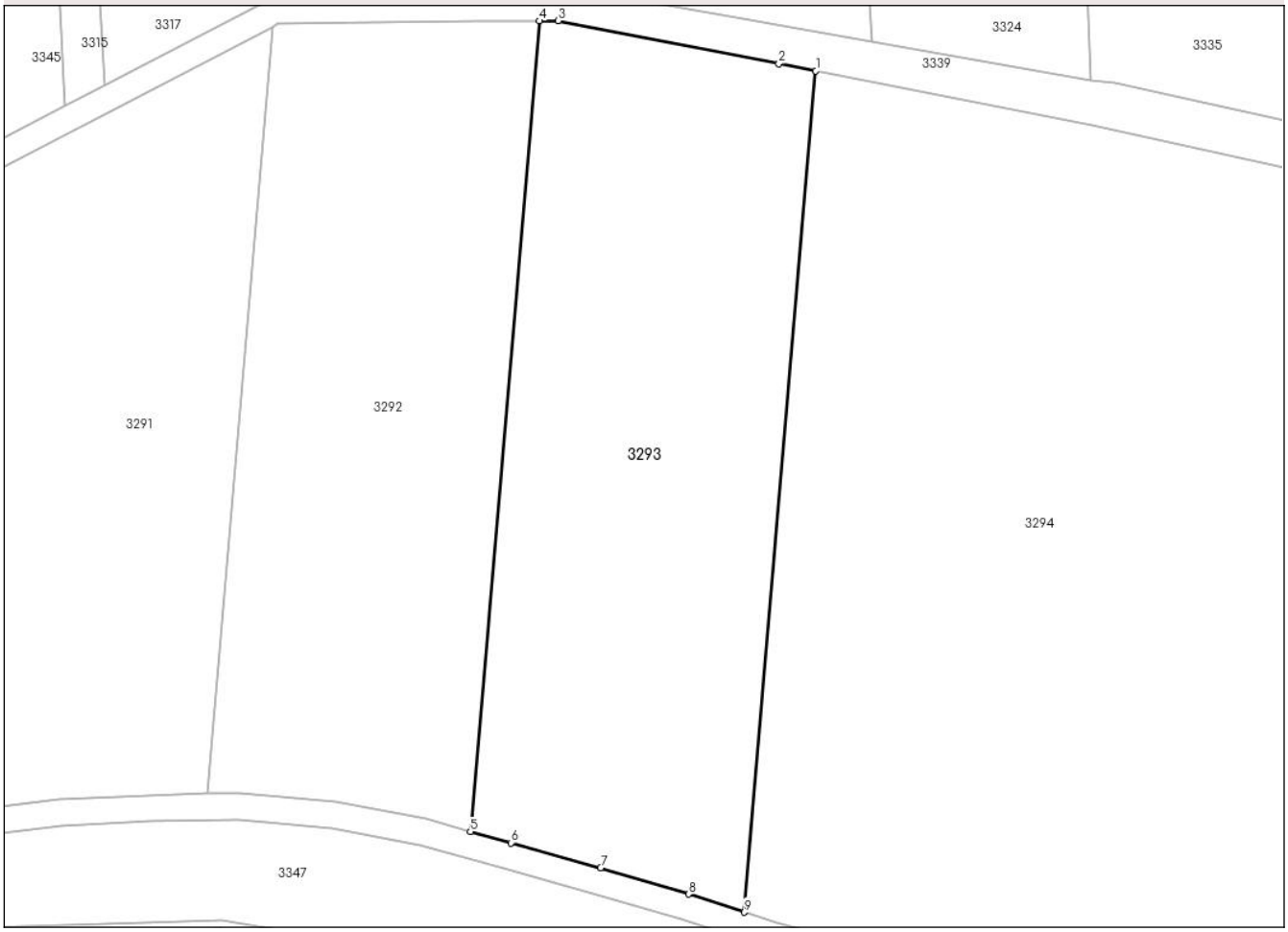

Date referitoare la teren

Crt	Categorie folosință	Intra vilan	Suprafaţa (mp)	Tarla	Parcelă	Nr. topo	Observaţii / Referinţe
1	arabil	NU	3.000	16	418/3	-	

Lungime Segmente
1) Valorile lungimilor segmentelor sunt obţinute din proiecţie în plan.

Punct început	X / Y	Punct sfârşit	X / Y	Lungime segment (** (m)
1	471.482,337 502.548,179	2	471.478,141 502.548,996	4.275
2	471.478,141 502.548,996	3	471.453,018 502.553,889	25.595
3	471.453,018 502.553,889	4	471.450,882 502.553,865	2.136
4	471.450,882 502.553,865	5	471.443,036 502.461,73	92.469
5	471.443,036 502.461,73	6	471.447,651 502.460,443	4.791

Punct început	X / Y	Punct sfârşit	X / Y	Lungime segment (** (m)
6	471.447,651 502.460,443	7	471.457,852 502.457,626	10.584
7	471.457,852 502.457,626	8	471.467,851 502.454,627	10.439
8	471.467,851 502.454,627	9	471.474,194 502.452,565	6.67
9	471.474,194 502.452,565	1	471.482,337 502.548,179	95.96

** Lungimile segmentelor sunt determinate în planul de proiecţie Stereo 70 şi sunt rotunjite la 1 milimetru.
*** Distanţa dintre puncte este formată din segmente cumulate ce sunt mai mici decât valoarea 1 milimetru.

DATE DESPRE IMOBILUL NR. 3294

Oficiul de Cadastru şi Publicitate Imobiliară SIBIU
Biroul de Cadastru şi Publicitate Imobiliară Agnita

A. Partea I. Descrierea imobilului

TEREN Extravilan

Adresa: Jud. Sibiu

Nr. Crt	Nr cadastral Nr. topografic	Suprafaţa* (mp)	Observaţii / Referinţe
A1		32.500	Sector cadastral:30 Teren neimprejmuit;

B. Partea II. Proprietari şi acte

Inscrieri privitoare la dreptul de proprietate şi alte drepturi reale		Referinţe
/		
Act Administrativ nr. 178/8, din 21/04/1994 emis de CJSDPAT SIBIU (TITLU DE PROPRIETATE);		
B1	Intabulare, drept de PROPRIETATE, dobandit prin Reconstituire, cota actuala 1/1	A1
	1) **BOLOGA PARASCHIVA**	

C. Partea III. SARCINI .

Inscrieri privind dezmembramintele dreptului de proprietate, drepturi reale de garanţie şi sarcini	Referinţe
NU SUNT	

Anexa Nr. 1 La Partea I

Teren

Nr cadastral	Suprafaţa (mp)*	Observaţii / Referinţe
	32.500	

* Suprafaţa este determinată in planul de proiecţie Stereo 70.

DETALII LINIARE IMOBIL

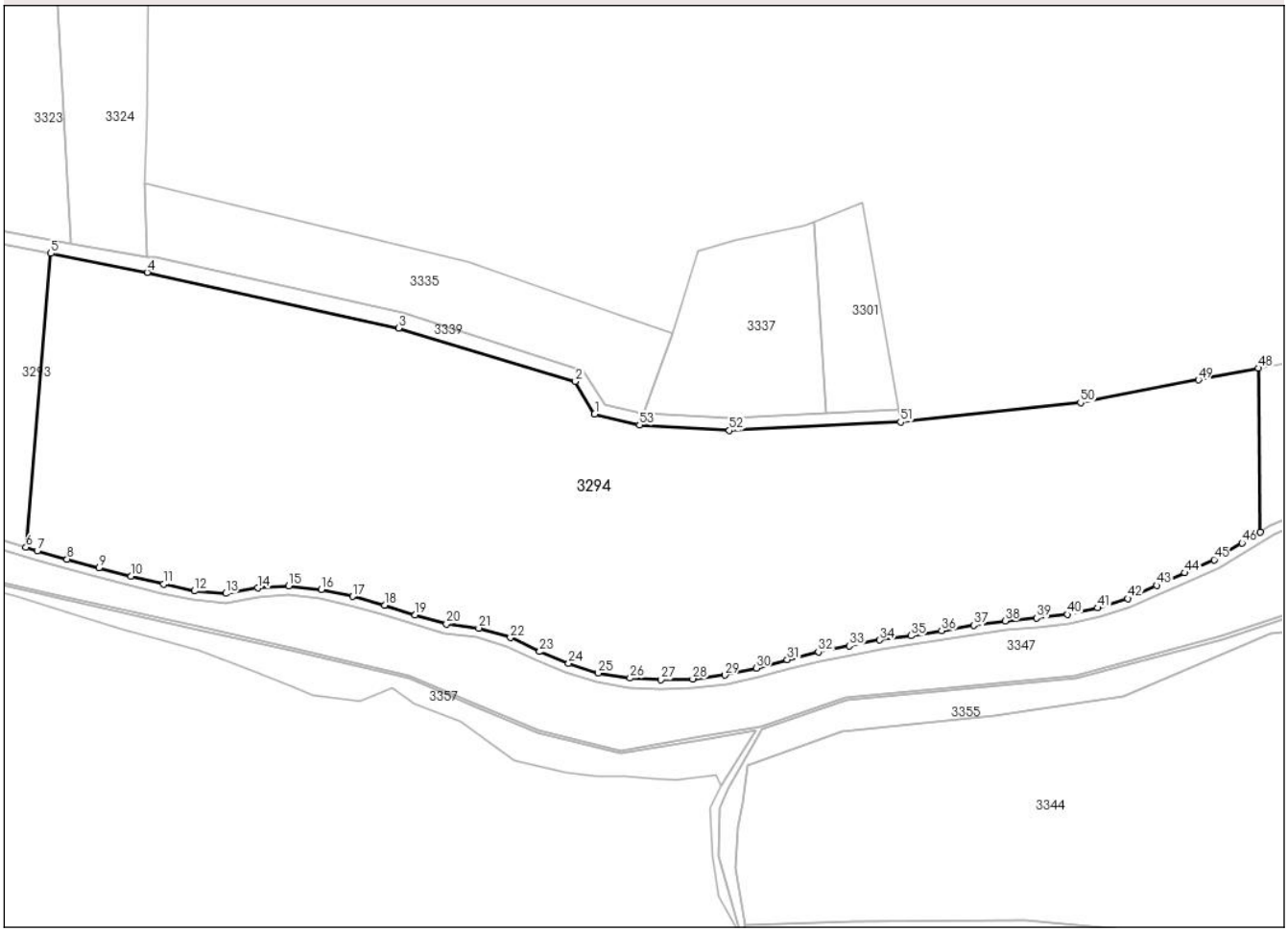

Date referitoare la teren

Crt	Categorie folosință	Intra vilan	Suprafaţa (mp)	Tarla	Parcelă	Nr. topo	Observaţii / Referinţe
1	arabil	NU	32.500	16	418/4	-	

Lungime Segmente

1) Valorile lungimilor segmentelor sunt obţinute din proiecţie în plan.

Punct început	X / Y	Punct sfârşit	X / Y	Lungime segment
1	471.659,479 502.495,962	2	471.653,195 502.506,562	12.324
4	471.513,755 502.542,06	5	471.482,337 502.548,179	32.008
7	471.477,898 502.451,36	8	471.487,595 502.448,708	10.053
10	471.508,506 502.443,109	11	471.519,073 502.440,557	10.87
13	471.539,287 502.437,532	14	471.549,698 502.439,346	10.568
16	471.570,492 502.438,856	17	471.580,595 502.436,575	10.357

Punct început	X / Y	Punct sfârşit	X / Y	Lungime segment
2	471.653,195 502.506,562	3	471.595,568 502.523,855	60.165
5	471.482,337 502.548,179	6	471.474,194 502.452,565	95.96
8	471.487,595 502.448,708	9	471.497,94 502.445,833	10.738
11	471.519,073 502.440,557	12	471.529,086 502.438,348	10.254
14	471.549,698 502.439,346	15	471.559,776 502.439,968	10.098
17	471.580,595 502.436,575	18	471.591,024 502.433,738	10.808

Punct început	X / Y	Punct sfârşit	X / Y	Lungime segment
3	471.595,568 502.523,855	4	471.513,755 502.542,06	83.814
6	471.474,194 502.452,565	7	471.477,898 502.451,36	3.895
9	471.497,94 502.445,833	10	471.508,506 502.443,109	10.911
12	471.529,086 502.438,348	13	471.539,287 502.437,532	10.233
15	471.559,776 502.439,968	16	471.570,492 502.438,856	10.773
18	471.591,024 502.433,738	19	471.601,036 502.430,523	10.515

Punct început	X / Y	Punct sfârşit	X / Y	Lungime segment
19	471.601,036 502.430,523	20	471.611,201 502.427,591	10.58
22	471.632,052 502.423,171	23	471.641,598 502.418,624	10.574
25	471.660,686 502.411,643	26	471.671,034 502.409,986	10.48
28	471.691,472 502.409,708	29	471.701,987 502.410,992	10.593
31	471.722,211 502.416,013	32	471.732,369 502.418,502	10.458
34	471.752,349 502.422,36	35	471.762,488 502.423,764	10.236
37	471.782,936 502.427,177	38	471.793,21 502.428,557	10.367
40	471.813,546 502.430,697	41	471.823,428 502.432,852	10.114
43	471.842,58 502.440,144	44	471.851,783 502.444,27	10.086
46	471.870,413 502.453,981	47	471.876,328 502.457,48	6.872
49	471.856,183 502.507,068	50	471.817,77 502.499,639	39.125
52	471.703,392 502.490,548	53	471.674,122 502.492,327	29.325

Punct început	X / Y	Punct sfârşit	X / Y	Lungime segment
20	471.611,201 502.427,591	21	471.621,729 502.426,279	10.609
23	471.641,598 502.418,624	24	471.651,001 502.414,822	10.142
26	471.671,034 502.409,986	27	471.681,098 502.409,554	10.073
29	471.701,987 502.410,992	30	471.712,09 502.413,192	10.339
32	471.732,369 502.418,502	33	471.742,484 502.420,474	10.306
35	471.762,488 502.423,764	36	471.772,52 502.425,405	10.165
38	471.793,21 502.428,557	39	471.803,409 502.429,549	10.246
41	471.823,428 502.432,852	42	471.833,171 502.435,861	10.197
44	471.851,783 502.444,27	45	471.861,305 502.448,53	10.431
47	471.876,328 502.457,48	48	471.875,747 502.510,852	53.375
50	471.817,77 502.499,639	51	471.759,132 502.493,356	58.974
53	471.674,122 502.492,327	1	471.659,479 502.495,962	15.087

Punct început	X / Y	Punct sfârşit	X / Y	Lungime segment
21	471.621,729 502.426,279	22	471.632,052 502.423,171	10.781
24	471.651,001 502.414,822	25	471.660,686 502.411,643	10.193
27	471.681,098 502.409,554	28	471.691,472 502.409,708	10.375
30	471.712,09 502.413,192	31	471.722,211 502.416,013	10.507
33	471.742,484 502.420,474	34	471.752,349 502.422,36	10.043
36	471.772,52 502.425,405	37	471.782,936 502.427,177	10.566
39	471.803,409 502.429,549	40	471.813,546 502.430,697	10.202
42	471.833,171 502.435,861	43	471.842,58 502.440,144	10.338
45	471.861,305 502.448,53	46	471.870,413 502.453,981	10.615
48	471.875,747 502.510,852	49	471.856,183 502.507,068	19.927
51	471.759,132 502.493,356	52	471.703,392 502.490,548	55.81

** Lungimile segmentelor sunt determinate în planul de proiecţie Stereo 70 şi sunt rotunjite la 1 milimetru.
*** Distanţa dintre puncte este formată din segmente cumulate ce sunt mai mici decât valoarea 1 milimetru.

DATE DESPRE IMOBILUL NR. 3295

Oficiul de Cadastru şi Publicitate Imobiliară SIBIU
Biroul de Cadastru şi Publicitate Imobiliară Agnita

A. Partea I. Descrierea imobilului

TEREN Extravilan

Adresa: Jud. Sibiu

Nr. Crt	Nr cadastral Nr. topografic	Suprafaţa* (mp)	Observaţii / Referinţe
A1		3.700	Sector cadastral:30 Teren neimprejmuit;

B. Partea II. Proprietari şi acte

Inscrieri privitoare la dreptul de proprietate şi alte drepturi reale		Referinţe
/		
Act Administrativ nr. 68/8, din 30/03/1994 emis de CJSDPAT SIBIU (TITLU DE PROPRIETATE);		
B1	Intabulare, drept de PROPRIETATE, dobandit prin Constituire, cota actuala 1/1	A1
	1) **GABOR CORNELIA**	

C. Partea III. SARCINI .

Inscrieri privind dezmembramintele dreptului de proprietate, drepturi reale de garanţie şi sarcini	Referinţe
NU SUNT	

Anexa Nr. 1 La Partea I

Teren

Nr cadastral	Suprafaţa (mp)*	Observaţii / Referinţe
	3.700	

* Suprafaţa este determinată in planul de proiecţie Stereo 70.

DETALII LINIARE IMOBIL

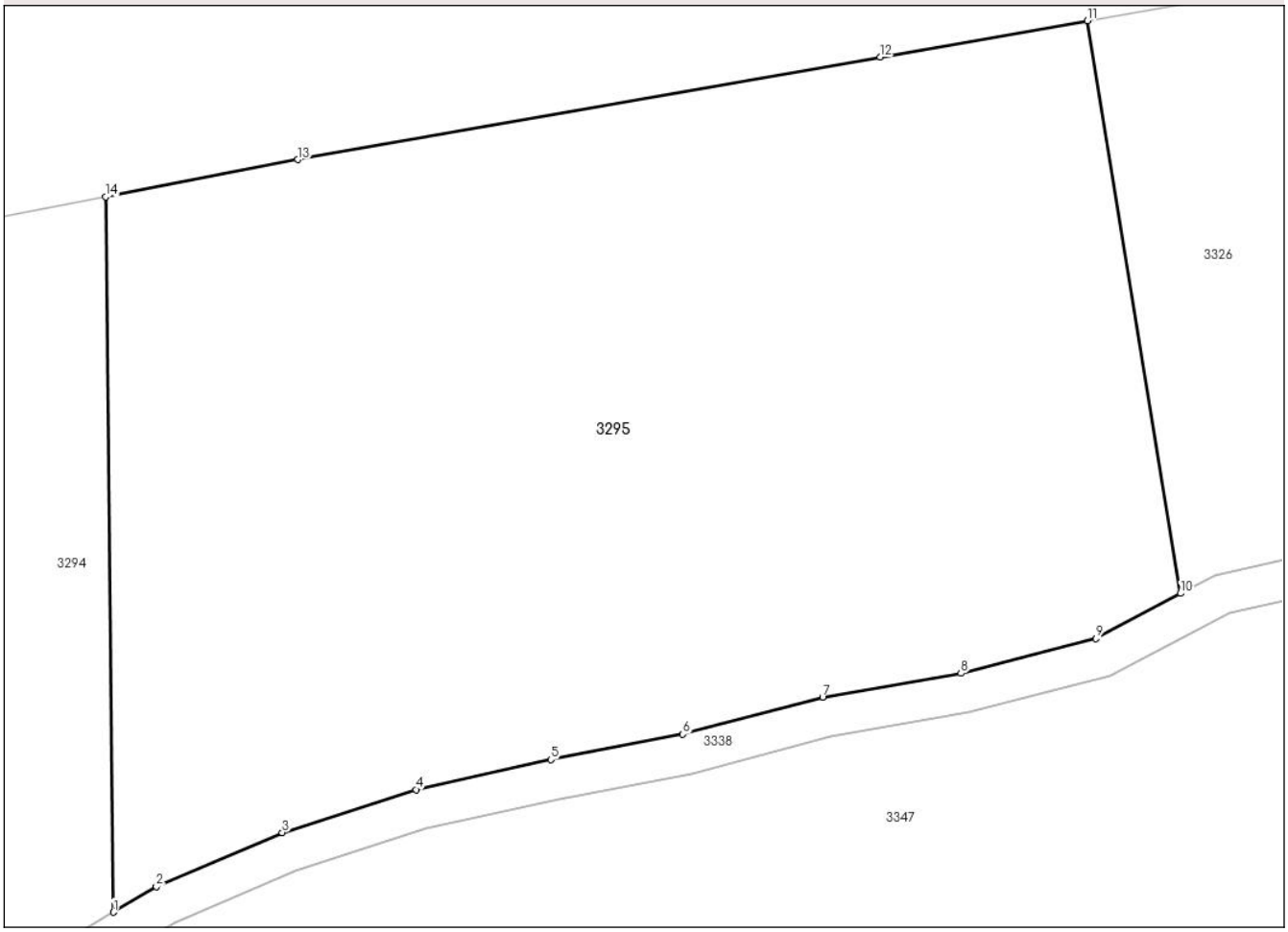

Date referitoare la teren

Crt	Categorie folosință	Intra vilan	Suprafaţa (mp)	Tarla	Parcelă	Nr. topo	Observaţii / Referinţe
1	arabil	NU	3.700	16	418/5	-	

Lungime Segmente
1) Valorile lungimilor segmentelor sunt obţinute din proiecţie în plan.

Punct început	X / Y	Punct sfârşit	X / Y	Lungime segment (** (m)
1	471.876,328 502.457,48	2	471.879,534 502.459,376	3.725
2	471.879,534 502.459,376	3	471.888,922 502.463,424	10.224
3	471.888,922 502.463,424	4	471.898,92 502.466,622	10.497
4	471.898,92 502.466,622	5	471.908,983 502.468,857	10.307
5	471.908,983 502.468,857	6	471.918,854 502.470,752	10.051

Punct început	X / Y	Punct sfârşit	X / Y	Lungime segment (** (m)
6	471.918,854 502.470,752	7	471.929,29 502.473,523	10.798
7	471.929,29 502.473,523	8	471.939,614 502.475,302	10.476
8	471.939,614 502.475,302	9	471.949,684 502.477,887	10.396
9	471.949,684 502.477,887	10	471.956,007 502.481,264	7.169
10	471.956,007 502.481,264	11	471.949,069 502.523,989	43.285
11	471.949,069 502.523,989	12	471.933,59 502.521,269	15.716
12	471.933,59 502.521,269	13	471.890,076 502.513,623	44.18
13	471.890,076 502.513,623	14	471.875,747 502.510,852	14.594
14	471.875,747 502.510,852	1	471.876,328 502.457,48	53.375

** Lungimile segmentelor sunt determinate în planul de proiecţie Stereo 70 şi sunt rotunjite la 1 milimetru.
*** Distanţa dintre puncte este formată din segmente cumulate ce sunt mai mici decât valoarea 1 milimetru.

DATE DESPRE IMOBILUL NR. 3296

Oficiul de Cadastru şi Publicitate Imobiliară SIBIU
Biroul de Cadastru şi Publicitate Imobiliară Agnita

A. Partea I. Descrierea imobilului

TEREN Extravilan

Adresa: Jud. Sibiu

Nr. Crt	Nr cadastral Nr. topografic	Suprafaţa* (mp)	Observaţii / Referinţe
A1		2.200	Sector cadastral:30 Teren neimprejmuit;

B. Partea II. Proprietari şi acte

Inscrieri privitoare la dreptul de proprietate şi alte drepturi reale		Referinţe
/		
Act Administrativ nr. 132/8, din 06/04/1994 emis de CJSDPAT SIBIU (TITLU DE PROPRIETATE);		
B1	Intabulare, drept de PROPRIETATE, dobandit prin Constituire, cota actuala 1/1	A1
	1) **CARCULEA NICOLAE**	

C. Partea III. SARCINI .

Inscrieri privind dezmembramintele dreptului de proprietate, drepturi reale de garanţie şi sarcini	Referinţe
NU SUNT	

Anexa Nr. 1 La Partea I

Teren

Nr cadastral	Suprafaţa (mp)*	Observaţii / Referinţe
	2.200	

* Suprafaţa este determinată in planul de proiecţie Stereo 70.

DETALII LINIARE IMOBIL

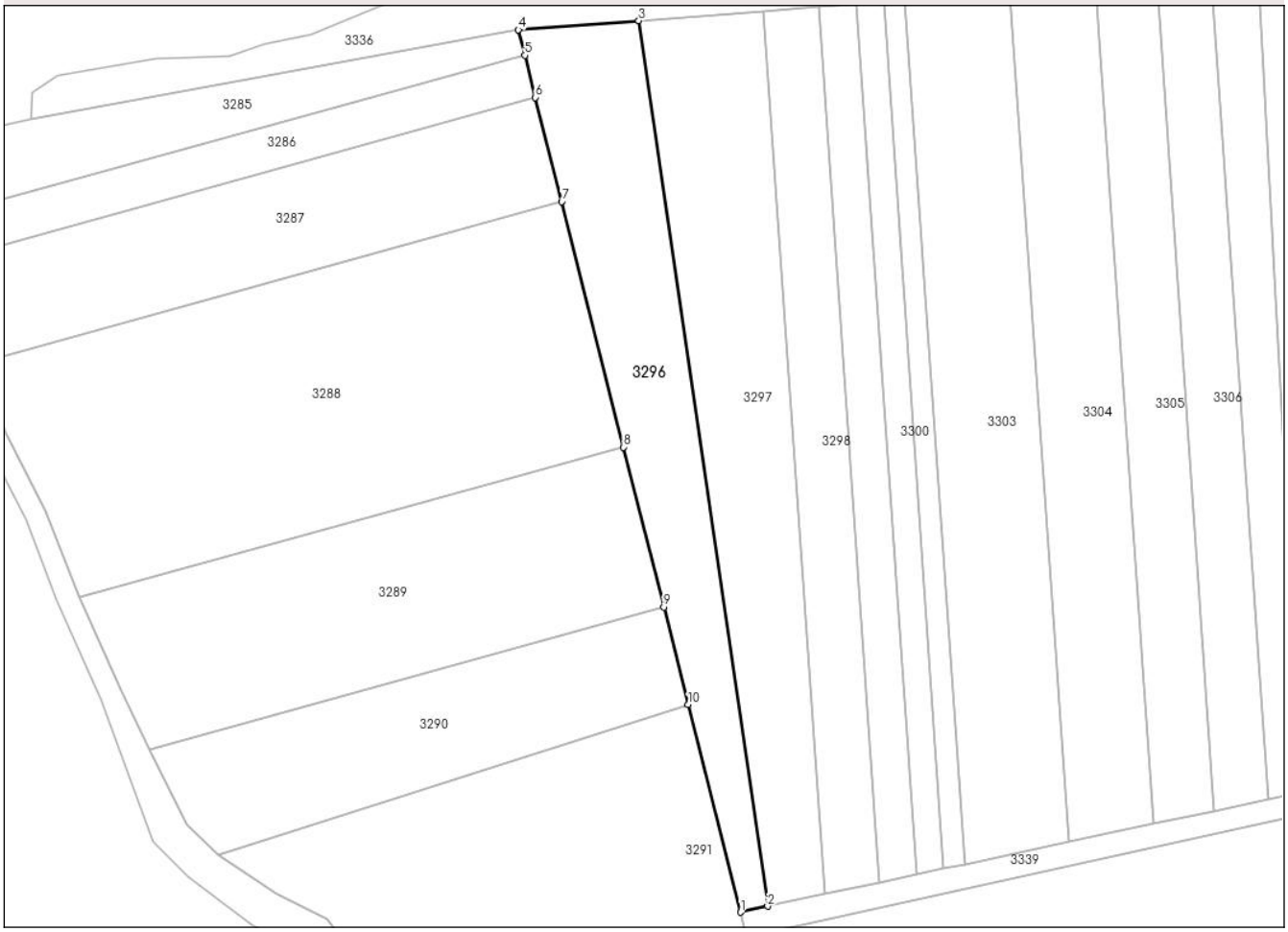

Date referitoare la teren

Crt	Categorie folosință	Intra vilan	Suprafaţa (mp)	Tarla	Parcelă	Nr. topo	Observaţii / Referinţe
1	faneata	NU	2.200	16	414/27	-	

Lungime Segmente
1) Valorile lungimilor segmentelor sunt obţinute din proiecţie în plan.

Punct început	X / Y	Punct sfârşit	X / Y	Lungime segment (** (m)
1	471.219,36 502.476,766	2	471.224,29 502.477,853	5.048
2	471.224,29 502.477,853	3	471.200,802 502.638,893	162.744
3	471.200,802 502.638,893	4	471.178,904 502.637,248	21.96
4	471.178,904 502.637,248	5	471.180,079 502.632,587	4.807
5	471.180,079 502.632,587	6	471.182,01 502.624,927	7.9

Punct început	X / Y	Punct sfârşit	X / Y	Lungime segment (** (m)
6	471.182,01 502.624,927	7	471.186,793 502.605,957	19.564
7	471.186,793 502.605,957	8	471.198,042 502.561,332	46.021
8	471.198,042 502.561,332	9	471.205,371 502.532,259	29.982
9	471.205,371 502.532,259	10	471.209,843 502.514,521	18.293
10	471.209,843 502.514,521	1	471.219,36 502.476,766	38.936

** Lungimile segmentelor sunt determinate în planul de proiecţie Stereo 70 şi sunt rotunjite la 1 milimetru.
*** Distanţa dintre puncte este formată din segmente cumulate ce sunt mai mici decât valoarea 1 milimetru.

DATE DESPRE IMOBILUL NR. 3297

Oficiul de Cadastru şi Publicitate Imobiliară SIBIU
Biroul de Cadastru şi Publicitate Imobiliară Agnita

A. Partea I. Descrierea imobilului

TEREN Extravilan

Adresa: Jud. Sibiu

Nr. Crt	Nr cadastral Nr. topografic	Suprafaţa* (mp)	Observaţii / Referinţe
A1		2.700	Sector cadastral:30 Teren neimprejmuit;

B. Partea II. Proprietari şi acte

Inscrieri privitoare la dreptul de proprietate şi alte drepturi reale		Referinţe
/		
Act Administrativ nr. 246/8, din 18/05/1994 emis de CJSDPAT SIBIU (TITLU DE PROPRIETATE);		
B1	Intabulare, drept de PROPRIETATE, dobandit prin Reconstituire, cota actuala 1/1	A1
	1) **ŞERB NICOLAE**	

C. Partea III. SARCINI .

Inscrieri privind dezmembramintele dreptului de proprietate, drepturi reale de garanţie şi sarcini	Referinţe
NU SUNT	

Anexa Nr. 1 La Partea I

Teren

Nr cadastral	Suprafaţa (mp)*	Observaţii / Referinţe
	2.700	

* Suprafaţa este determinată in planul de proiecţie Stereo 70.

DETALII LINIARE IMOBIL

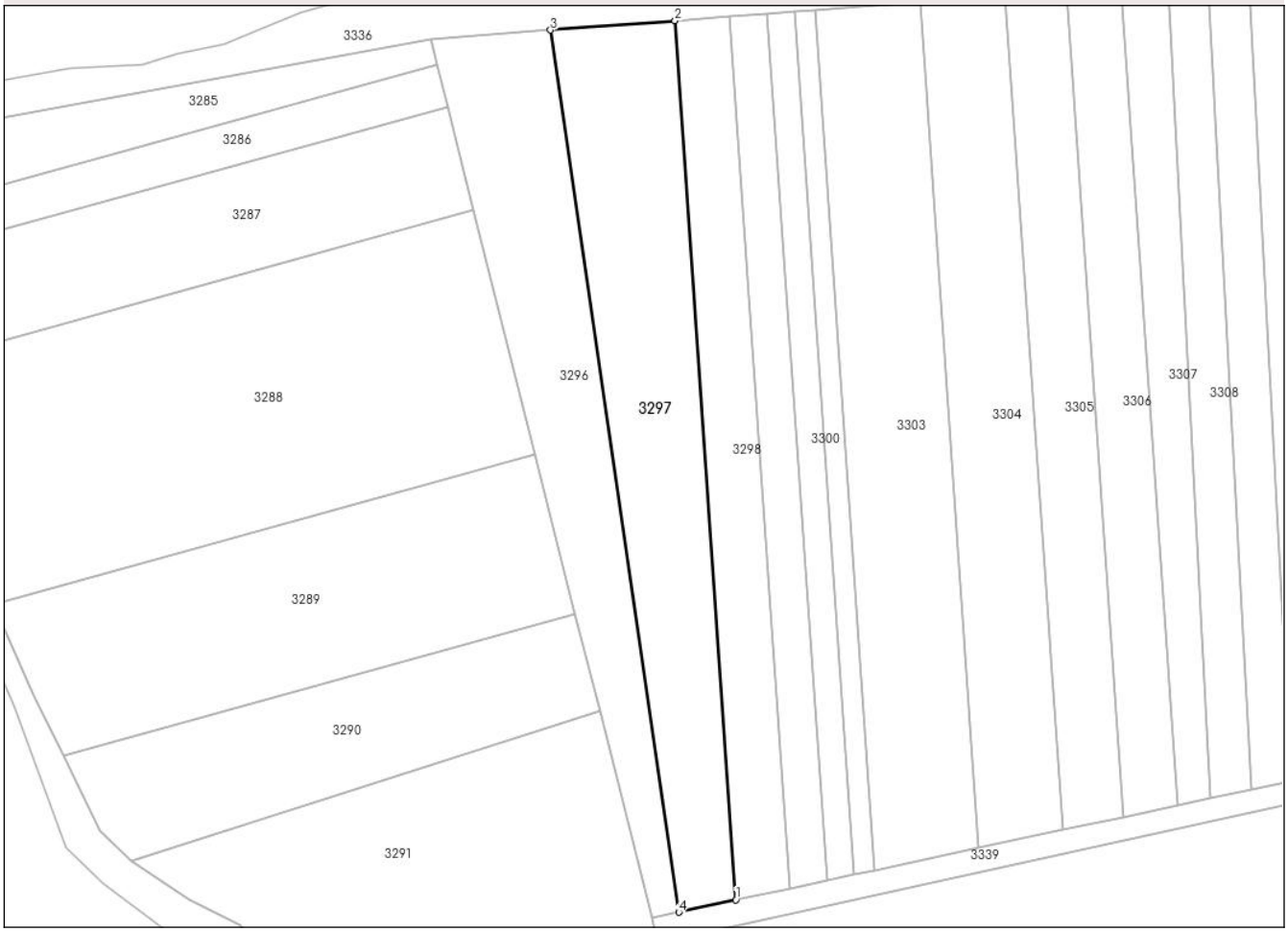

Date referitoare la teren

Crt	Categorie folosință	Intra vilan	Suprafaţa (mp)	Tarla	Parcelă	Nr. topo	Observaţii / Referinţe
1	faneata	NU	2.700	16	414/26	-	

Lungime Segmente
1) Valorile lungimilor segmentelor sunt obţinute din proiecţie în plan.

Punct început	X / Y	Punct sfârşit	X / Y	Lungime segment (** (m)
1	471.234,685 502.480,089	2	471.223,569 502.640,603	160.899
2	471.223,569 502.640,603	3	471.200,802 502.638,893	22.83
3	471.200,802 502.638,893	4	471.224,29 502.477,853	162.744
4	471.224,29 502.477,853	1	471.234,685 502.480,089	10.633

**** Lungimile segmentelor sunt determinate în planul de proiecţie Stereo 70 şi sunt rotunjite la 1 milimetru.**

***** Distanţa dintre puncte este formată din segmente cumulate ce sunt mai mici decât valoarea 1 milimetru.**

DATE DESPRE IMOBILUL NR. 3298

Oficiul de Cadastru şi Publicitate Imobiliară SIBIU
Biroul de Cadastru şi Publicitate Imobiliară Agnita

A. Partea I. Descrierea imobilului

TEREN Extravilan

Adresa: Jud. Sibiu

Nr. Crt	Nr cadastral Nr. topografic	Suprafaţa* (mp)	Observaţii / Referinţe
A1		1.600	Sector cadastral:30 Teren neimprejmuit;

B. Partea II. Proprietari şi acte

Inscrieri privitoare la dreptul de proprietate şi alte drepturi reale		Referinţe
/		
Act Administrativ nr. 169/8, din 20/04/1994 emis de CJSDPAT SIBIU (TITLU DE PROPRIETATE);		
B1	Intabulare, drept de PROPRIETATE, dobandit prin Reconstituire, cota actuala 1/1	A1
	1) **CARCULEA TOADER**	

C. Partea III. SARCINI .

Inscrieri privind dezmembramintele dreptului de proprietate, drepturi reale de garanţie şi sarcini	Referinţe
NU SUNT	

Anexa Nr. 1 La Partea I

Teren

Nr cadastral	Suprafaţa (mp)*	Observaţii / Referinţe
	1.600	

* Suprafaţa este determinată in planul de proiecţie Stereo 70.

DETALII LINIARE IMOBIL

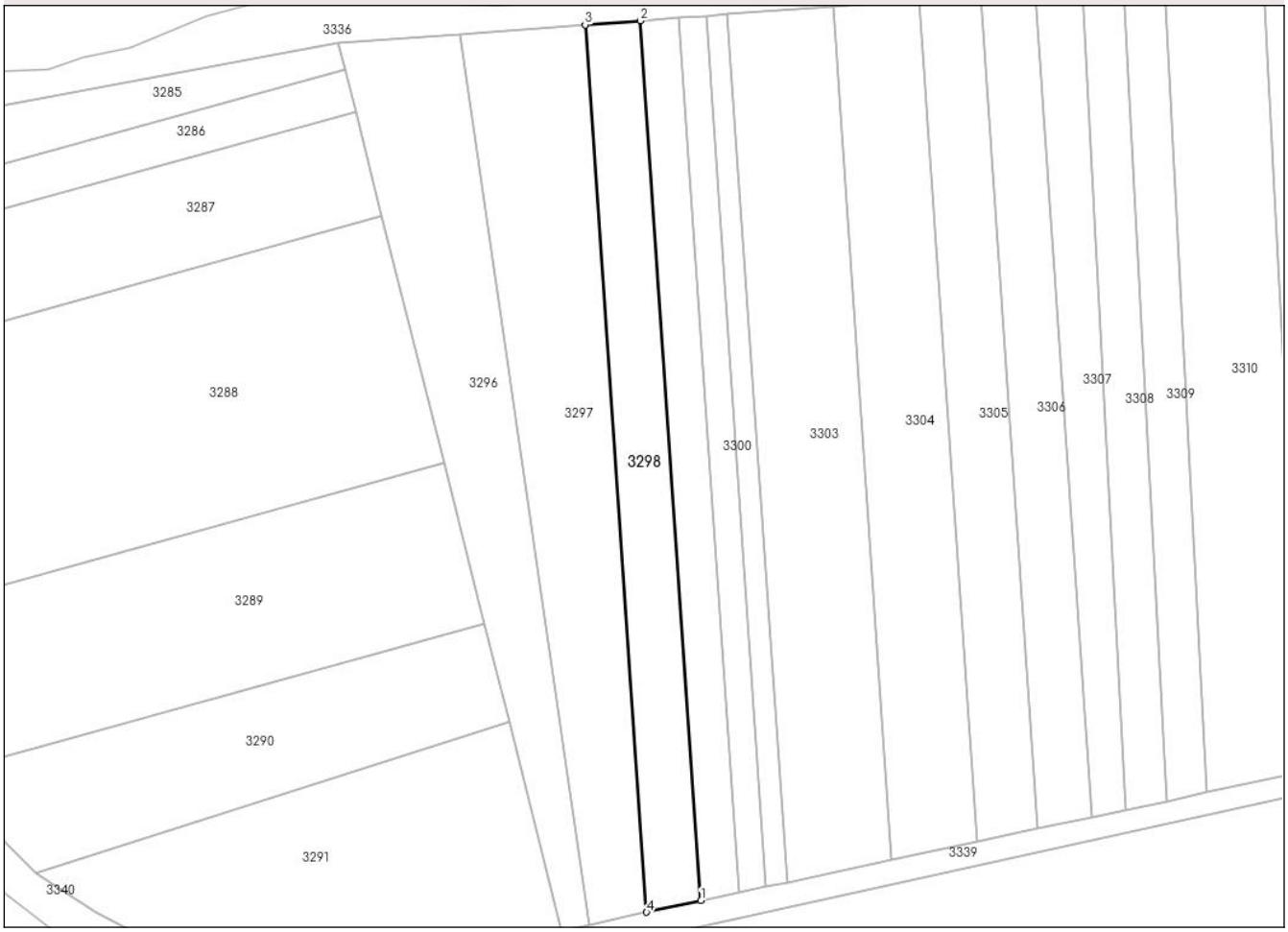

Date referitoare la teren

Crt	Categorie folosință	Intra vilan	Suprafaţa (mp)	Tarla	Parcelă	Nr. topo	Observaţii / Referinţe
1	faneata	NU	1.600	16	414/25	-	

Lungime Segmente
1) Valorile lungimilor segmentelor sunt obţinute din proiecţie în plan.

Punct început	X / Y	Punct sfârşit	X / Y	Lungime segment (** (m)
1	471.244,55 502.482,192	2	471.233,527 502.641,351	159.54
2	471.233,527 502.641,351	3	471.223,569 502.640,603	9.986
3	471.223,569 502.640,603	4	471.234,685 502.480,089	160.899
4	471.234,685 502.480,089	1	471.244,55 502.482,192	10.086

**** Lungimile segmentelor sunt determinate în planul de proiecţie Stereo 70 şi sunt rotunjite la 1 milimetru.**

***** Distanţa dintre puncte este formată din segmente cumulate ce sunt mai mici decât valoarea 1 milimetru.**

DATE DESPRE IMOBILUL NR. 3299

Oficiul de Cadastru şi Publicitate Imobiliară SIBIU
Biroul de Cadastru şi Publicitate Imobiliară Agnita

A. Partea I. Descrierea imobilului

TEREN Extravilan

Adresa: Jud. Sibiu

Nr. Crt	Nr cadastral Nr. topografic	Suprafaţa* (mp)	Observaţii / Referinţe
A1		1.100	Sector cadastral:30 Teren neimprejmuit;

B. Partea II. Proprietari şi acte

Inscrieri privitoare la dreptul de proprietate şi alte drepturi reale		Referinţe
/		
Act Administrativ nr. 259/8, din 19/05/1994 emis de CJSDPAT SIBIU (TITLU DE PROPRIETATE);		
B1	Intabulare, drept de PROPRIETATE, dobandit prin Reconstituire, cota actuala 1/1	A1
	1) **COMĂNICI ELISABETA** 2) **FLORIŢĂ IOAN** 3) **FLORIŢĂ EUGEN**	

C. Partea III. SARCINI .

Inscrieri privind dezmembramintele dreptului de proprietate, drepturi reale de garanţie şi sarcini	Referinţe
NU SUNT	

Anexa Nr. 1 La Partea I

Teren

Nr cadastral	Suprafaţa (mp)*	Observaţii / Referinţe
	1.100	

* Suprafaţa este determinată in planul de proiecţie Stereo 70.

DETALII LINIARE IMOBIL

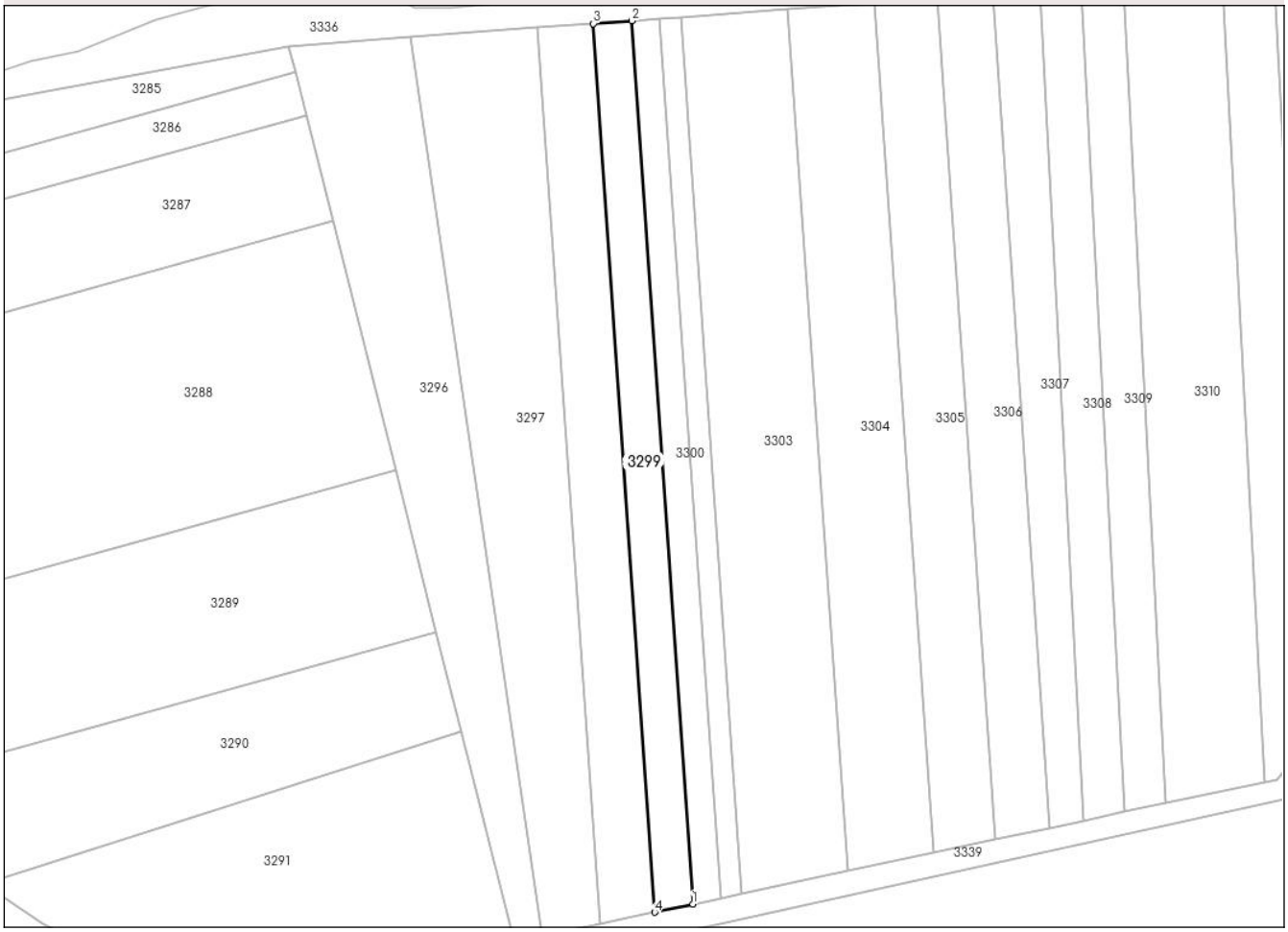

Date referitoare la teren

Crt	Categorie folosință	Intra vilan	Suprafaţa (mp)	Tarla	Parcelă	Nr. topo	Observaţii / Referinţe
1	faneata	NU	1.100	16	414/24	-	

Lungime Segmente
1) Valorile lungimilor segmentelor sunt obţinute din proiecţie în plan.

Punct început	X / Y	Punct sfârşit	X / Y	Lungime segment (** (m)
1	471.251,381 502.483,649	2	471.240,423 502.641,869	158.599
2	471.240,423 502.641,869	3	471.233,527 502.641,351	6.915
3	471.233,527 502.641,351	4	471.244,55 502.482,192	159.54
4	471.244,55 502.482,192	1	471.251,381 502.483,649	6.984

**** Lungimile segmentelor sunt determinate în planul de proiecţie Stereo 70 şi sunt rotunjite la 1 milimetru.**

***** Distanţa dintre puncte este formată din segmente cumulate ce sunt mai mici decât valoarea 1 milimetru.**

DATE DESPRE IMOBILUL NR. 3300

Oficiul de Cadastru şi Publicitate Imobiliară SIBIU
Biroul de Cadastru şi Publicitate Imobiliară Agnita

A. Partea I. Descrierea imobilului

TEREN Extravilan

Adresa: Jud. Sibiu

Nr. Crt	Nr cadastral Nr. topografic	Suprafaţa* (mp)	Observaţii / Referinţe
A1		800	Sector cadastral:30 Teren neimprejmuit;

B. Partea II. Proprietari şi acte

Inscrieri privitoare la dreptul de proprietate şi alte drepturi reale		Referinţe
/		
Act Administrativ nr. 205/8, din 28/04/1994 emis de CJSDPAT SIBIU (TITLU DE PROPRIETATE);		
B1	Intabulare, drept de PROPRIETATE, dobandit prin Reconstituire, cota actuala 1/1	A1
	1) **PĂDURE VIORICA**	

C. Partea III. SARCINI .

Inscrieri privind dezmembramintele dreptului de proprietate, drepturi reale de garanţie şi sarcini	Referinţe
NU SUNT	

Anexa Nr. 1 La Partea I

Teren

Nr cadastral	Suprafaţa (mp)*	Observaţii / Referinţe
	800	

* Suprafaţa este determinată in planul de proiecţie Stereo 70.

DETALII LINIARE IMOBIL

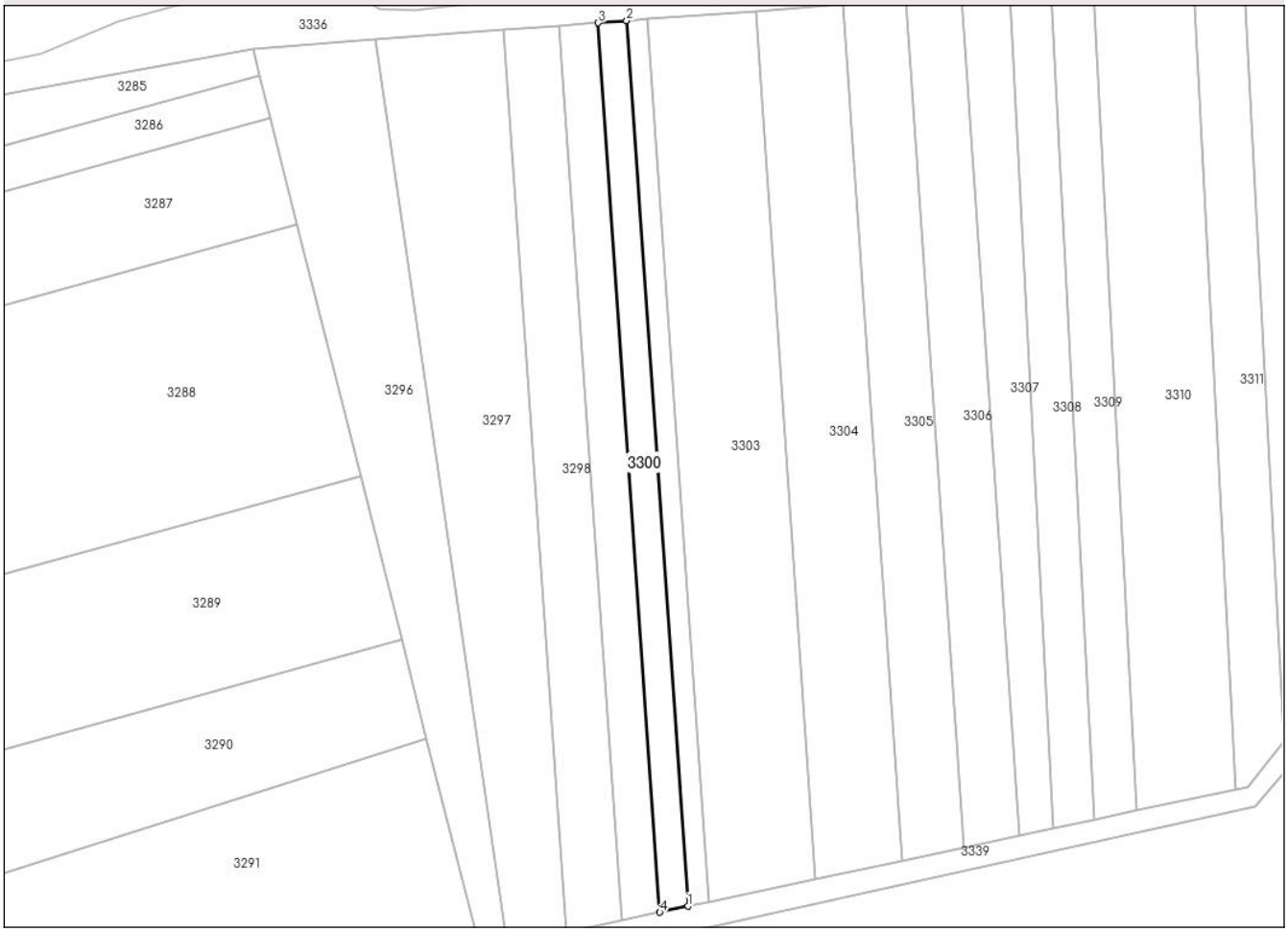

Date referitoare la teren

Crt	Categorie folosință	Intra vilan	Suprafaţa (mp)	Tarla	Parcelă	Nr. topo	Observaţii / Referinţe
1	faneata	NU	800	16	414/23	-	

Lungime Segmente
1) Valorile lungimilor segmentelor sunt obţinute din proiecţie în plan.

Punct început	X / Y	Punct sfârşit	X / Y	Lungime segment (** (m)
1	471.256,374 502.484,714	2	471.245,464 502.642,248	157.912
2	471.245,464 502.642,248	3	471.240,423 502.641,869	5.055
3	471.240,423 502.641,869	4	471.251,381 502.483,649	158.599
4	471.251,381 502.483,649	1	471.256,374 502.484,714	5.106

**** Lungimile segmentelor sunt determinate în planul de proiecţie Stereo 70 şi sunt rotunjite la 1 milimetru.**

***** Distanţa dintre puncte este formată din segmente cumulate ce sunt mai mici decât valoarea 1 milimetru.**

DATE DESPRE IMOBILUL NR. 3301

Oficiul de Cadastru şi Publicitate Imobiliară SIBIU
Biroul de Cadastru şi Publicitate Imobiliară Agnita

A. Partea I. Descrierea imobilului

TEREN Extravilan

Adresa: Jud. Sibiu

Nr. Crt	Nr cadastral Nr. topografic	Suprafaţa* (mp)	Observaţii / Referinţe
A1		1.302	Sector cadastral:30 Teren neimprejmuit;

B. Partea II. Proprietari şi acte

Inscrieri privitoare la dreptul de proprietate şi alte drepturi reale		Referinţe
/		
Act Normativ nr. 7, din 13/03/1996 emis de PARLAMENTUL ROMANIEI (lege);		
B1	Inscrierea provizorie, drept de PROPRIETATE, dobandit prin Lege, cota actuala 1/1	A1
	1) **ORASUL AGNITA**, CIF:4270716, Proprietar neidentificat	

C. Partea III. SARCINI .

Inscrieri privind dezmembramintele dreptului de proprietate, drepturi reale de garanţie şi sarcini	Referinţe
NU SUNT	

Anexa Nr. 1 La Partea I

Teren

Nr cadastral	Suprafaţa (mp)*	Observaţii / Referinţe
	1.302	

* Suprafaţa este determinată in planul de proiecţie Stereo 70.

DETALII LINIARE IMOBIL

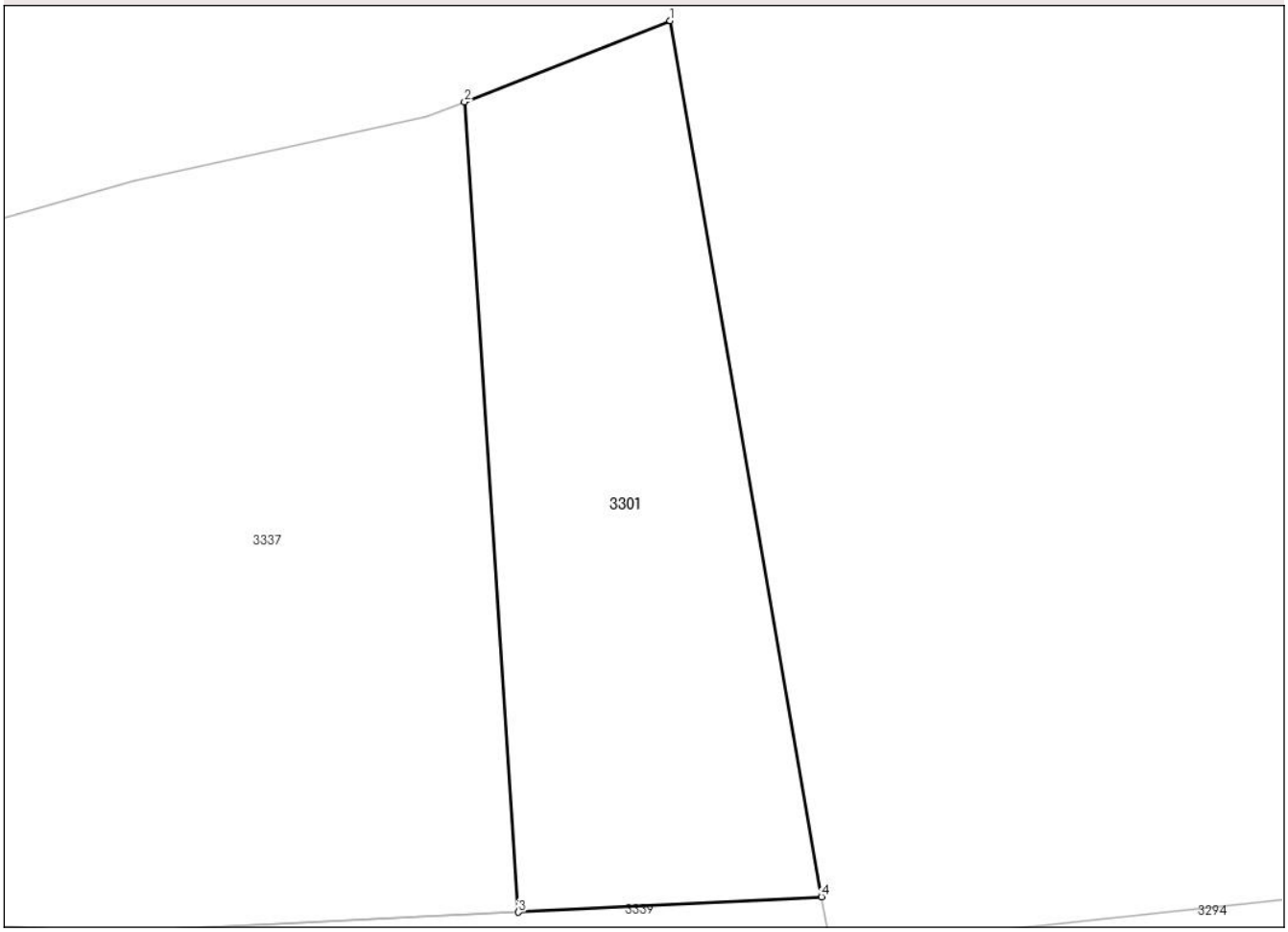

Date referitoare la teren

Crt	Categorie folosință	Intra vilan	Suprafaţa (mp)	Tarla	Parcelă	Nr. topo	Observaţii / Referinţe
1	faneata	NU	1.302	16	403/2/2	-	

Lungime Segmente
1) Valorile lungimilor segmentelor sunt obţinute din proiecţie în plan.

Punct început	X / Y	Punct sfârşit	X / Y	Lungime segment (** (m)
1	471.746,781 502.564,765	2	471.730,932 502.558,513	17.037
2	471.730,932 502.558,513	3	471.735,081 502.496,149	62.501
3	471.735,081 502.496,149	4	471.758,445 502.497,326	23.394
4	471.758,445 502.497,326	1	471.746,781 502.564,765	68.44

**** Lungimile segmentelor sunt determinate în planul de proiecţie Stereo 70 şi sunt rotunjite la 1 milimetru.**

***** Distanţa dintre puncte este formată din segmente cumulate ce sunt mai mici decât valoarea 1 milimetru.**

DATE DESPRE IMOBILUL NR. 3302

Oficiul de Cadastru şi Publicitate Imobiliară SIBIU
Biroul de Cadastru şi Publicitate Imobiliară Agnita

A. Partea I. Descrierea imobilului

TEREN Extravilan

Adresa: Jud. Sibiu

Nr. Crt	Nr cadastral Nr. topografic	Suprafaţa* (mp)	Observaţii / Referinţe
A1		600	Sector cadastral:30 Teren neimprejmuit;

B. Partea II. Proprietari şi acte

Inscrieri privitoare la dreptul de proprietate şi alte drepturi reale		Referinţe
/		
Act Administrativ nr. 191/8, din 25/04/1994 emis de CJSDPAT SIBIU (TITLU DE PROPRIETATE);		
B1	Intabulare, drept de PROPRIETATE, dobandit prin Reconstituire, cota actuala 1/1	A1
	1) **PLEŞCA IOAN**	

C. Partea III. SARCINI .

Inscrieri privind dezmembramintele dreptului de proprietate, drepturi reale de garanţie şi sarcini	Referinţe
NU SUNT	

Anexa Nr. 1 La Partea I

Teren

Nr cadastral	Suprafaţa (mp)*	Observaţii / Referinţe
	600	

* Suprafaţa este determinată in planul de proiecţie Stereo 70.

DETALII LINIARE IMOBIL

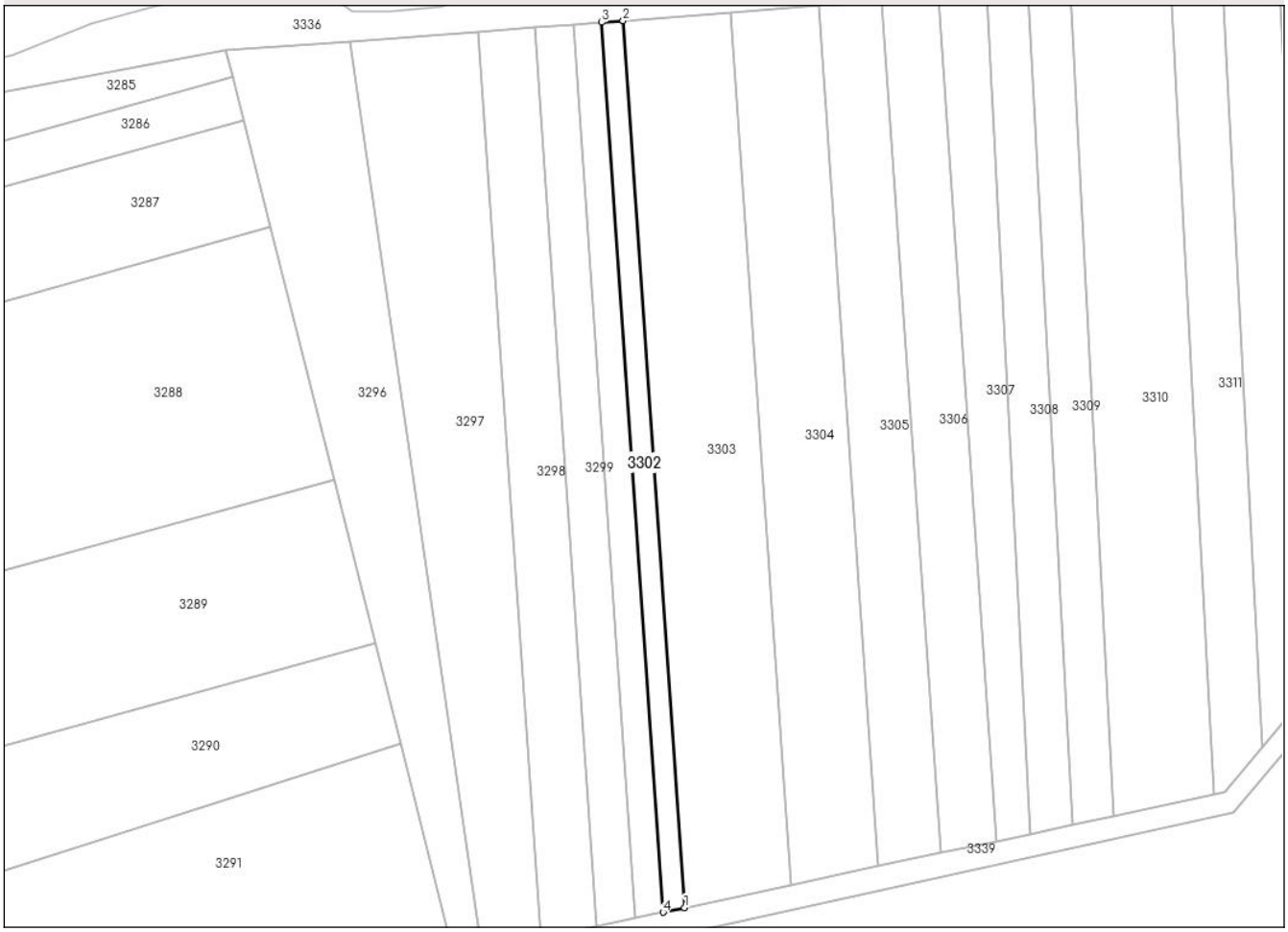

Date referitoare la teren

Crt	Categorie folosință	Intra vilan	Suprafaţa (mp)	Tarla	Parcelă	Nr. topo	Observaţii / Referinţe
1	faneata	NU	600	16	414/22	-	

Lungime Segmente
1) Valorile lungimilor segmentelor sunt obţinute din proiecţie în plan.

Punct început	X / Y	Punct sfârşit	X / Y	Lungime segment (** (m)
1	471.260,134 502.485,515	2	471.249,259 502.642,533	157.394
2	471.249,259 502.642,533	3	471.245,464 502.642,248	3.806
3	471.245,464 502.642,248	4	471.256,374 502.484,714	157.912
4	471.256,374 502.484,714	1	471.260,134 502.485,515	3.844

**** Lungimile segmentelor sunt determinate în planul de proiecţie Stereo 70 şi sunt rotunjite la 1 milimetru.**

***** Distanţa dintre puncte este formată din segmente cumulate ce sunt mai mici decât valoarea 1 milimetru.**

DATE DESPRE IMOBILUL NR. 3303

Oficiul de Cadastru şi Publicitate Imobiliară SIBIU
Biroul de Cadastru şi Publicitate Imobiliară Agnita

A. Partea I. Descrierea imobilului

TEREN Extravilan

Adresa: Jud. Sibiu

Nr. Crt	Nr cadastral Nr. topografic	Suprafaţa* (mp)	Observaţii / Referinţe
A1		3.000	Sector cadastral:30 Teren neimprejmuit;

B. Partea II. Proprietari şi acte

Inscrieri privitoare la dreptul de proprietate şi alte drepturi reale		Referinţe
/		
Act Administrativ nr. 174/8, din 21/04/1994 emis de CJSDPAT SIBIU (TITLU DE PROPRIETATE);		
B1	Intabulare, drept de PROPRIETATE, dobandit prin Reconstituire, cota actuala 1/1	A1
	1) **OANA TEODOR**	

C. Partea III. SARCINI .

Inscrieri privind dezmembramintele dreptului de proprietate, drepturi reale de garanţie şi sarcini	Referinţe
NU SUNT	

Anexa Nr. 1 La Partea I

Teren

Nr cadastral	Suprafaţa (mp)*	Observaţii / Referinţe
	3.000	

* Suprafaţa este determinată in planul de proiecţie Stereo 70.

DETALII LINIARE IMOBIL

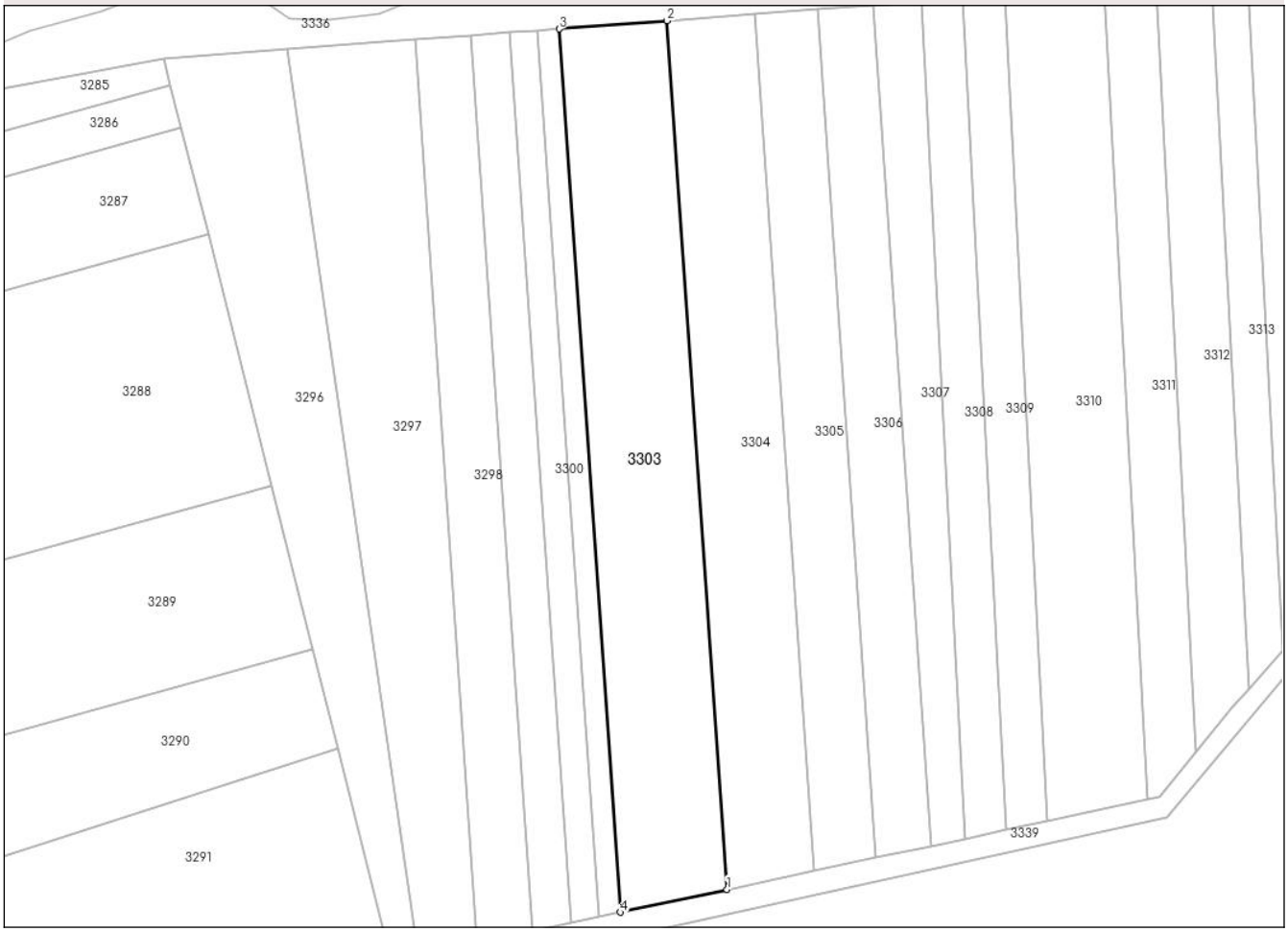

Date referitoare la teren

Crt	Categorie folosință	Intra vilan	Suprafaţa (mp)	Tarla	Parcelă	Nr. topo	Observaţii / Referinţe
1	faneata	NU	3.000	16	414/21	-	

Lungime Segmente
1) Valorile lungimilor segmentelor sunt obţinute din proiecţie în plan.

Punct început	X / Y	Punct sfârşit	X / Y	Lungime segment (** (m)
1	471.279,12 502.489,564	2	471.268,426 502.643,973	154.779
2	471.268,426 502.643,973	3	471.249,259 502.642,533	19.22
3	471.249,259 502.642,533	4	471.260,134 502.485,515	157.394
4	471.260,134 502.485,515	1	471.279,12 502.489,564	19.413

**** Lungimile segmentelor sunt determinate în planul de proiecţie Stereo 70 şi sunt rotunjite la 1 milimetru.**

***** Distanţa dintre puncte este formată din segmente cumulate ce sunt mai mici decât valoarea 1 milimetru.**

DATE DESPRE IMOBILUL NR. 3304

Oficiul de Cadastru şi Publicitate Imobiliară SIBIU
Biroul de Cadastru şi Publicitate Imobiliară Agnita

A. Partea I. Descrierea imobilului

TEREN Extravilan

Adresa: Jud. Sibiu

Nr. Crt	Nr cadastral Nr. topografic	Suprafaţa* (mp)	Observaţii / Referinţe
A1		2.400	Sector cadastral:30 Teren neimprejmuit;

B. Partea II. Proprietari şi acte

Inscrieri privitoare la dreptul de proprietate şi alte drepturi reale		Referinţe
/		
Act Administrativ nr. 224/8, din 16/05/1994 emis de CJSDPAT SIBIU (TITLU DE PROPRIETATE);		
B1	Intabulare, drept de PROPRIETATE, dobandit prin Reconstituire, cota actuala 1/1	A1
	1) **BARBU OLIMPIA** 2) **MUNTEAN IOAN** 3) **MUNTEAN VICTORIA** 4) **POMERAN ELVIRA** 5) **MUNTEAN MIRCEA** 6) **MORAR AURELIA**	

C. Partea III. SARCINI .

Inscrieri privind dezmembramintele dreptului de proprietate, drepturi reale de garanţie şi sarcini	Referinţe
NU SUNT	

Anexa Nr. 1 La Partea I

Teren

Nr cadastral	Suprafaţa (mp)*	Observaţii / Referinţe
	2.400	

* Suprafaţa este determinată in planul de proiecţie Stereo 70.

DETALII LINIARE IMOBIL

Date referitoare la teren

Crt	Categorie folosință	Intra vilan	Suprafaţa (mp)	Tarla	Parcelă	Nr. topo	Observaţii / Referinţe
1	faneata	NU	2.400	16	414/20	-	

Lungime Segmente
1) Valorile lungimilor segmentelor sunt obţinute din proiecţie în plan.

Punct început	X / Y	Punct sfârşit	X / Y	Lungime segment (** (m)
1	471.294,542 502.492,852	2	471.283,995 502.645,142	152.654
2	471.283,995 502.645,142	3	471.268,426 502.643,973	15.613
3	471.268,426 502.643,973	4	471.279,12 502.489,564	154.779
4	471.279,12 502.489,564	1	471.294,542 502.492,852	15.77

**** Lungimile segmentelor sunt determinate în planul de proiecţie Stereo 70 şi sunt rotunjite la 1 milimetru.**

***** Distanţa dintre puncte este formată din segmente cumulate ce sunt mai mici decât valoarea 1 milimetru.**

DATE DESPRE IMOBILUL NR. 3305

Oficiul de Cadastru şi Publicitate Imobiliară SIBIU
Biroul de Cadastru şi Publicitate Imobiliară Agnita

A. Partea I. Descrierea imobilului

TEREN Extravilan

Adresa: Jud. Sibiu

Nr. Crt	Nr cadastral Nr. topografic	Suprafaţa* (mp)	Observaţii / Referinţe
A1		1.700	Sector cadastral:30 Teren neimprejmuit;

B. Partea II. Proprietari şi acte

Inscrieri privitoare la dreptul de proprietate şi alte drepturi reale		Referinţe
/		
Act Administrativ nr. 211/8, din 12/05/1994 emis de CJSDPAT SIBIU (TITLU DE PROPRIETATE);		
B1	Intabulare, drept de PROPRIETATE, dobandit prin Reconstituire, cota actuala 1/1	A1
	1) **PASCU ANA** 2) **NICULA ELVIRA** 3) **ZĂMĂCĂU NICOLAE** 4) **PASCU MARIA**	

C. Partea III. SARCINI .

Inscrieri privind dezmembramintele dreptului de proprietate, drepturi reale de garanţie şi sarcini	Referinţe
NU SUNT	

Anexa Nr. 1 La Partea I

Teren

Nr cadastral	Suprafaţa (mp)*	Observaţii / Referinţe
	1.700	

* Suprafaţa este determinată in planul de proiecţie Stereo 70.

DETALII LINIARE IMOBIL

Date referitoare la teren

Crt	Categorie folosință	Intra vilan	Suprafaţa (mp)	Tarla	Parcelă	Nr. topo	Observaţii / Referinţe
1	faneata	NU	1.700	16	414/19	-	

Lungime Segmente
1) Valorile lungimilor segmentelor sunt obţinute din proiecţie în plan.

Punct început	X / Y	Punct sfârşit	X / Y	Lungime segment (** (m)
1	471.305,598 502.495,21	2	471.295,156 502.645,98	151.132
2	471.295,156 502.645,98	3	471.283,995 502.645,142	11.192
3	471.283,995 502.645,142	4	471.294,542 502.492,852	152.654
4	471.294,542 502.492,852	1	471.305,598 502.495,21	11.304

**** Lungimile segmentelor sunt determinate în planul de proiecţie Stereo 70 şi sunt rotunjite la 1 milimetru.**

***** Distanţa dintre puncte este formată din segmente cumulate ce sunt mai mici decât valoarea 1 milimetru.**

DATE DESPRE IMOBILUL NR. 3306

Oficiul de Cadastru şi Publicitate Imobiliară SIBIU
Biroul de Cadastru şi Publicitate Imobiliară Agnita

A. Partea I. Descrierea imobilului

TEREN Extravilan

Adresa: Jud. Sibiu

Nr. Crt	Nr cadastral Nr. topografic	Suprafaţa* (mp)	Observaţii / Referinţe
A1		1.500	Sector cadastral:30 Teren neimprejmuit;

B. Partea II. Proprietari şi acte

Inscrieri privitoare la dreptul de proprietate şi alte drepturi reale		Referinţe
/		
Act Administrativ nr. 255/8, din 19/05/1994 emis de CJSDPAT SIBIU (TITLU DE PROPRIETATE);		
B1	Intabulare, drept de PROPRIETATE, dobandit prin Reconstituire, cota actuala 1/1	A1
	1) **CIOCA EMIL** 2) **TOADER DOINA**	

C. Partea III. SARCINI .

Inscrieri privind dezmembramintele dreptului de proprietate, drepturi reale de garanţie şi sarcini	Referinţe
NU SUNT	

Anexa Nr. 1 La Partea I

Teren

Nr cadastral	Suprafaţa (mp)*	Observaţii / Referinţe
	1.500	

* Suprafaţa este determinată in planul de proiecţie Stereo 70.

DETALII LINIARE IMOBIL

Date referitoare la teren

Crt	Categorie folosință	Intra vilan	Suprafaţa (mp)	Tarla	Parcelă	Nr. topo	Observaţii / Referinţe
1	faneata	NU	1.500	16	414/18	-	

Lungime Segmente

1) Valorile lungimilor segmentelor sunt obţinute din proiecţie în plan.

Punct început	X / Y	Punct sfârşit	X / Y	Lungime segment (** (m)
1	471.315,446 502.497,31	2	471.305,098 502.646,727	149.775
2	471.305,098 502.646,727	3	471.295,156 502.645,98	9.97
3	471.295,156 502.645,98	4	471.305,598 502.495,21	151.132
4	471.305,598 502.495,21	1	471.315,446 502.497,31	10.07

**** Lungimile segmentelor sunt determinate în planul de proiecţie Stereo 70 şi sunt rotunjite la 1 milimetru.**

***** Distanţa dintre puncte este formată din segmente cumulate ce sunt mai mici decât valoarea 1 milimetru.**

DATE DESPRE IMOBILUL NR. 3307

Oficiul de Cadastru şi Publicitate Imobiliară SIBIU
Biroul de Cadastru şi Publicitate Imobiliară Agnita

A. Partea I. Descrierea imobilului

TEREN Extravilan

Adresa: Jud. Sibiu

Nr. Crt	Nr cadastral Nr. topografic	Suprafaţa* (mp)	Observaţii / Referinţe
A1		1.100	Sector cadastral:30 Teren neimprejmuit;

B. Partea II. Proprietari şi acte

Inscrieri privitoare la dreptul de proprietate şi alte drepturi reale		Referinţe
/		
Act Administrativ nr. 188/8, din 25/04/1994 emis de CJSDPAT SIBIU (TITLU DE PROPRIETATE);		
B1	Intabulare, drept de PROPRIETATE, dobandit prin Reconstituire, cota actuala 1/1	A1
	1) **GRECU TRAIAN**	

C. Partea III. SARCINI .

Inscrieri privind dezmembramintele dreptului de proprietate, drepturi reale de garanţie şi sarcini	Referinţe
NU SUNT	

Anexa Nr. 1 La Partea I

Teren

Nr cadastral	Suprafaţa (mp)*	Observaţii / Referinţe
	1.100	

* Suprafaţa este determinată in planul de proiecţie Stereo 70.

DETALII LINIARE IMOBIL

Date referitoare la teren

Crt	Categorie folosință	Intra vilan	Suprafaţa (mp)	Tarla	Parcelă	Nr. topo	Observaţii / Referinţe
1	faneata	NU	1.100	16	414/17	-	

Lungime Segmente
1) Valorile lungimilor segmentelor sunt obţinute din proiecţie în plan.

Punct început	X / Y	Punct sfârşit	X / Y	Lungime segment (** (m)
1	471.313,686 502.647,372	2	471.305,098 502.646,727	8.612
2	471.305,098 502.646,727	3	471.315,446 502.497,31	149.775
3	471.315,446 502.497,31	4	471.321,496 502.498,6	6.186
4	471.321,496 502.498,6	1	471.313,686 502.647,372	148.978

**** Lungimile segmentelor sunt determinate în planul de proiecţie Stereo 70 şi sunt rotunjite la 1 milimetru.**

***** Distanţa dintre puncte este formată din segmente cumulate ce sunt mai mici decât valoarea 1 milimetru.**

DATE DESPRE IMOBILUL NR. 3308

Oficiul de Cadastru şi Publicitate Imobiliară SIBIU
Biroul de Cadastru şi Publicitate Imobiliară Agnita

A. Partea I. Descrierea imobilului

TEREN Extravilan

Adresa: Jud. Sibiu

Nr. Crt	Nr cadastral Nr. topografic	Suprafaţa* (mp)	Observaţii / Referinţe
A1		1.100	Sector cadastral:30 Teren neimprejmuit;

B. Partea II. Proprietari şi acte

Inscrieri privitoare la dreptul de proprietate şi alte drepturi reale		Referinţe
/		
Act Administrativ nr. 212/8, din 12/05/1994 emis de CJSDPAT SIBIU (TITLU DE PROPRIETATE);		
B1	Intabulare, drept de PROPRIETATE, dobandit prin Reconstituire, cota actuala 1/1	A1
	1) **URSU NICOLAE** 2) **CÎMPU ANA**	

C. Partea III. SARCINI .

Inscrieri privind dezmembramintele dreptului de proprietate, drepturi reale de garanţie şi sarcini	Referinţe
NU SUNT	

Anexa Nr. 1 La Partea I

Teren

Nr cadastral	Suprafaţa (mp)*	Observaţii / Referinţe
	1.100	

* Suprafaţa este determinată in planul de proiecţie Stereo 70.

DETALII LINIARE IMOBIL

Date referitoare la teren

Crt	Categorie folosință	Intra vilan	Suprafaţa (mp)	Tarla	Parcelă	Nr. topo	Observaţii / Referinţe
1	faneata	NU	1.100	16	414/16	-	

Lungime Segmente
1) Valorile lungimilor segmentelor sunt obţinute din proiecţie în plan.

Punct început	X / Y	Punct sfârşit	X / Y	Lungime segment (** (m)
1	471.328,833 502.500,164	2	471.321,076 502.647,927	147.967
2	471.321,076 502.647,927	3	471.313,686 502.647,372	7.411
3	471.313,686 502.647,372	4	471.321,496 502.498,6	148.978
4	471.321,496 502.498,6	1	471.328,833 502.500,164	7.502

**** Lungimile segmentelor sunt determinate în planul de proiecţie Stereo 70 şi sunt rotunjite la 1 milimetru.**

***** Distanţa dintre puncte este formată din segmente cumulate ce sunt mai mici decât valoarea 1 milimetru.**

DATE DESPRE IMOBILUL NR. 3309

Oficiul de Cadastru şi Publicitate Imobiliară SIBIU
Biroul de Cadastru şi Publicitate Imobiliară Agnita

A. Partea I. Descrierea imobilului

TEREN Extravilan

Adresa: Jud. Sibiu

Nr. Crt	Nr cadastral Nr. topografic	Suprafaţa* (mp)	Observaţii / Referinţe
A1		1.100	Sector cadastral:30 Teren neimprejmuit;

B. Partea II. Proprietari şi acte

Inscrieri privitoare la dreptul de proprietate şi alte drepturi reale		Referinţe
/		
Act Administrativ nr. 222/8, din 13/05/1994 emis de CJSDPAT SIBIU (TITLU DE PROPRIETATE);		
B1	Intabulare, drept de PROPRIETATE, dobandit prin Reconstituire, cota actuala 1/1	A1
	1) **OANCEA IOAN**	

C. Partea III. SARCINI .

Inscrieri privind dezmembramintele dreptului de proprietate, drepturi reale de garanţie şi sarcini	Referinţe
NU SUNT	

Anexa Nr. 1 La Partea I

Teren

Nr cadastral	Suprafaţa (mp)*	Observaţii / Referinţe
	1.100	

* Suprafaţa este determinată in planul de proiecţie Stereo 70.

DETALII LINIARE IMOBIL

Date referitoare la teren

Crt	Categorie folosință	Intra vilan	Suprafaţa (mp)	Tarla	Parcelă	Nr. topo	Observaţii / Referinţe
1	faneata	NU	1.100	16	414/15	-	

Lungime Segmente
1) Valorile lungimilor segmentelor sunt obţinute din proiecţie în plan.

Punct început	X / Y	Punct sfârşit	X / Y	Lungime segment (** (m)
1	471.336,22 502.501,739	2	471.328,517 502.648,486	146.949
2	471.328,517 502.648,486	3	471.321,076 502.647,927	7.462
3	471.321,076 502.647,927	4	471.328,833 502.500,164	147.967
4	471.328,833 502.500,164	1	471.336,22 502.501,739	7.553

**** Lungimile segmentelor sunt determinate în planul de proiecţie Stereo 70 şi sunt rotunjite la 1 milimetru.**

***** Distanţa dintre puncte este formată din segmente cumulate ce sunt mai mici decât valoarea 1 milimetru.**

DATE DESPRE IMOBILUL NR. 3310

Oficiul de Cadastru şi Publicitate Imobiliară SIBIU
Biroul de Cadastru şi Publicitate Imobiliară Agnita

A. Partea I. Descrierea imobilului

TEREN Extravilan

Adresa: Jud. Sibiu

Nr. Crt	Nr cadastral Nr. topografic	Suprafaţa* (mp)	Observaţii / Referinţe
A1		2.600	Sector cadastral:30 Teren neimprejmuit;

B. Partea II. Proprietari şi acte

Inscrieri privitoare la dreptul de proprietate şi alte drepturi reale		Referinţe
/		
Act Administrativ nr. 194/8, din 26/04/1994 emis de CJSDPAT SIBIU (TITLU DE PROPRIETATE);		
B1	Intabulare, drept de PROPRIETATE, dobandit prin Reconstituire, cota actuala 1/1	A1
	1) **TOADER VASILE** 2) **SÎRBULESCU ZORITA** 3) **TOADER GHEORGHE** 4) **TOADER TEODOR**	

C. Partea III. SARCINI .

Inscrieri privind dezmembramintele dreptului de proprietate, drepturi reale de garanţie şi sarcini	Referinţe
NU SUNT	

Anexa Nr. 1 La Partea I

Teren

Nr cadastral	Suprafaţa (mp)*	Observaţii / Referinţe
	2.600	

* Suprafaţa este determinată in planul de proiecţie Stereo 70.

DETALII LINIARE IMOBIL

Date referitoare la teren

Crt	Categorie folosință	Intra vilan	Suprafaţa (mp)	Tarla	Parcelă	Nr. topo	Observaţii / Referinţe
1	faneata	NU	2.600	16	414/14	-	

Lungime Segmente
1) Valorile lungimilor segmentelor sunt obţinute din proiecţie în plan.

Punct început	X / Y	Punct sfârşit	X / Y	Lungime segment (** (m)
1	471.353,888 502.505,506	2	471.346,312 502.649,823	144.515
2	471.346,312 502.649,823	3	471.328,517 502.648,486	17.846
3	471.328,517 502.648,486	4	471.336,22 502.501,739	146.949
4	471.336,22 502.501,739	1	471.353,888 502.505,506	18.065

**** Lungimile segmentelor sunt determinate în planul de proiecţie Stereo 70 şi sunt rotunjite la 1 milimetru.**

***** Distanţa dintre puncte este formată din segmente cumulate ce sunt mai mici decât valoarea 1 milimetru.**

DATE DESPRE IMOBILUL NR. 3311

Oficiul de Cadastru şi Publicitate Imobiliară SIBIU
Biroul de Cadastru şi Publicitate Imobiliară Agnita

A. Partea I. Descrierea imobilului

TEREN Extravilan

Adresa: Jud. Sibiu

Nr. Crt	Nr cadastral Nr. topografic	Suprafaţa* (mp)	Observaţii / Referinţe
A1		1.300	Sector cadastral:30 Teren neimprejmuit;

B. Partea II. Proprietari şi acte

Inscrieri privitoare la dreptul de proprietate şi alte drepturi reale		Referinţe
/		
Act Administrativ nr. 244/8, din 18/05/1994 emis de CJSDPAT SIBIU (TITLU DE PROPRIETATE);		
B1	Intabulare, drept de PROPRIETATE, dobandit prin Reconstituire, cota actuala 1/1	A1
	1) **FLORIŢĂ ECATERINA**	

C. Partea III. SARCINI .

Inscrieri privind dezmembramintele dreptului de proprietate, drepturi reale de garanţie şi sarcini	Referinţe
NU SUNT	

Anexa Nr. 1 La Partea I

Teren

Nr cadastral	Suprafaţa (mp)*	Observaţii / Referinţe
	1.300	

* Suprafaţa este determinată in planul de proiecţie Stereo 70.

DETALII LINIARE IMOBIL

Date referitoare la teren

Crt	Categorie folosință	Intra vilan	Suprafaţa (mp)	Tarla	Parcelă	Nr. topo	Observaţii / Referinţe
1	faneata	NU	1.300	16	414/13	-	

Lungime Segmente
1) Valorile lungimilor segmentelor sunt obţinute din proiecţie în plan.

Punct început	X / Y	Punct sfârşit	X / Y	Lungime segment (** (m)
1	471.362,65 502.514,013	2	471.355,485 502.650,512	136.687
2	471.355,485 502.650,512	3	471.346,312 502.649,823	9.198
3	471.346,312 502.649,823	4	471.353,888 502.505,506	144.515
4	471.353,888 502.505,506	5	471.356,012 502.505,959	2.171
5	471.356,012 502.505,959	1	471.362,65 502.514,013	10.437

** Lungimile segmentelor sunt determinate în planul de proiecţie Stereo 70 şi sunt rotunjite la 1 milimetru.
*** Distanţa dintre puncte este formată din segmente cumulate ce sunt mai mici decât valoarea 1 milimetru.

DATE DESPRE IMOBILUL NR. 3312

Oficiul de Cadastru şi Publicitate Imobiliară SIBIU
Biroul de Cadastru şi Publicitate Imobiliară Agnita

A. Partea I. Descrierea imobilului

TEREN Extravilan

Adresa: Jud. Sibiu

Nr. Crt	Nr cadastral Nr. topografic	Suprafaţa* (mp)	Observaţii / Referinţe
A1		1.300	Sector cadastral:30 Teren neimprejmuit;

B. Partea II. Proprietari şi acte

Inscrieri privitoare la dreptul de proprietate şi alte drepturi reale		Referinţe
/		
Act Administrativ nr. 249/8, din 18/05/1994 emis de CJSDPAT SIBIU (TITLU DE PROPRIETATE);		
B1	Intabulare, drept de PROPRIETATE, dobandit prin Reconstituire, cota actuala 1/1	A1
	1) **NICA MARIA**	

C. Partea III. SARCINI .

Inscrieri privind dezmembramintele dreptului de proprietate, drepturi reale de garanţie şi sarcini	Referinţe
NU SUNT	

Anexa Nr. 1 La Partea I

Teren

Nr cadastral	Suprafaţa (mp)*	Observaţii / Referinţe
	1.300	

* Suprafaţa este determinată in planul de proiecţie Stereo 70.

DETALII LINIARE IMOBIL

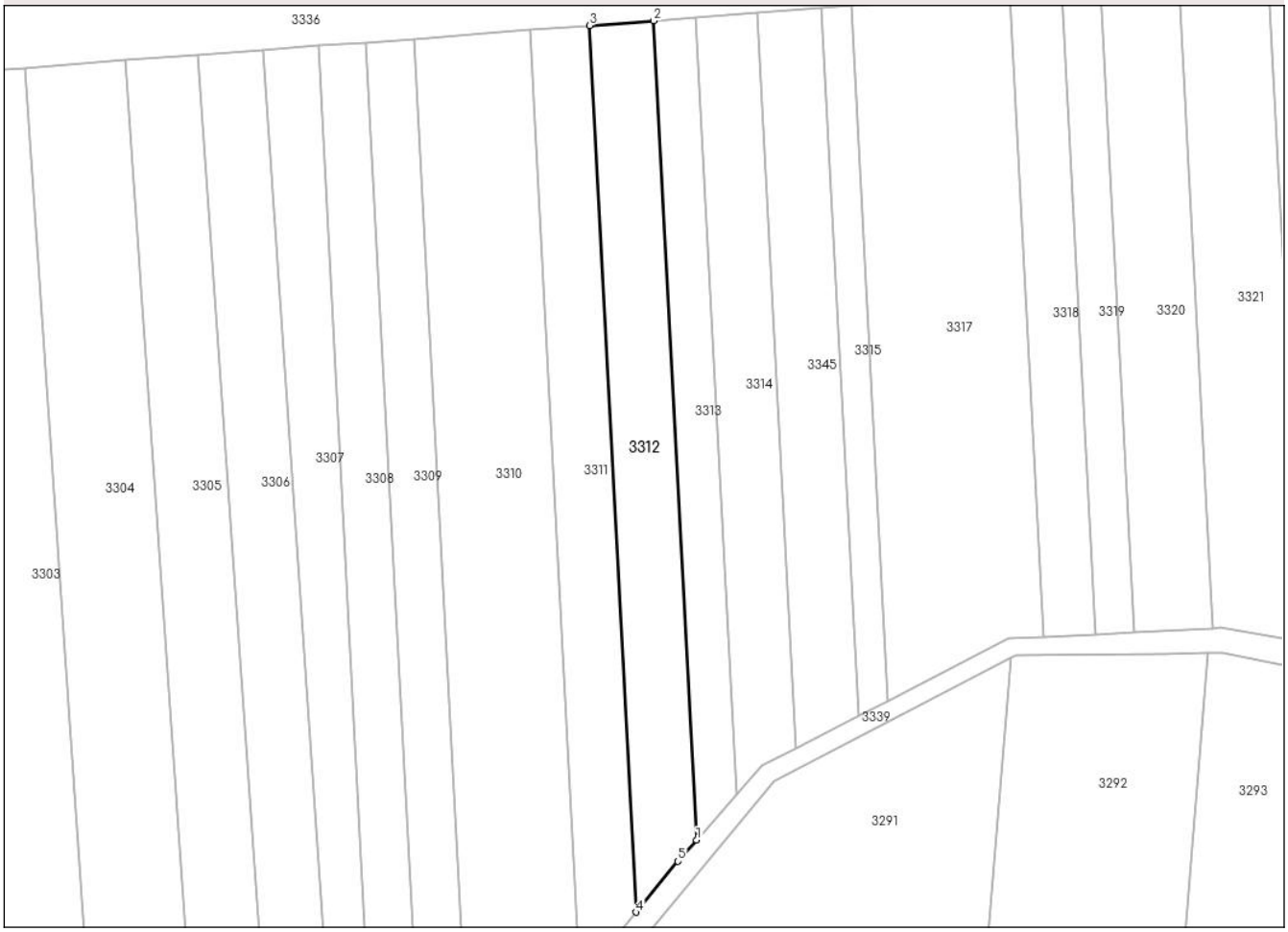

Date referitoare la teren

Crt	Categorie folosință	Intra vilan	Suprafaţa (mp)	Tarla	Parcelă	Nr. topo	Observaţii / Referinţe
1	faneata	NU	1.300	16	414/12	-	

Lungime Segmente
1) Valorile lungimilor segmentelor sunt obţinute din proiecţie în plan.

Punct început	X / Y	Punct sfârşit	X / Y	Lungime segment (** (m)
1	471.371,972 502.525,107	2	471.365,351 502.651,253	126.32
2	471.365,351 502.651,253	3	471.355,485 502.650,512	9.894
3	471.355,485 502.650,512	4	471.362,65 502.514,013	136.687
4	471.362,65 502.514,013	5	471.369,113 502.521,854	10.161
5	471.369,113 502.521,854	1	471.371,972 502.525,107	4.331

** Lungimile segmentelor sunt determinate în planul de proiecţie Stereo 70 şi sunt rotunjite la 1 milimetru.
*** Distanţa dintre puncte este formată din segmente cumulate ce sunt mai mici decât valoarea 1 milimetru.

DATE DESPRE IMOBILUL NR. 3313

Oficiul de Cadastru şi Publicitate Imobiliară SIBIU
Biroul de Cadastru şi Publicitate Imobiliară Agnita

A. Partea I. Descrierea imobilului

TEREN Extravilan

Adresa: Jud. Sibiu

Nr. Crt	Nr cadastral Nr. topografic	Suprafaţa* (mp)	Observaţii / Referinţe
A1		800	Sector cadastral:30 Teren neimprejmuit;

B. Partea II. Proprietari şi acte

Inscrieri privitoare la dreptul de proprietate şi alte drepturi reale		Referinţe
/		
Act Administrativ nr. 144/8, din 06/04/1994 emis de CJSDPAT SIBIU (TITLU DE PROPRIETATE);		
B1	Intabulare, drept de PROPRIETATE, dobandit prin Constituire, cota actuala 1/1	A1
	1) **FLOREA IOAN**	

C. Partea III. SARCINI .

Inscrieri privind dezmembramintele dreptului de proprietate, drepturi reale de garanţie şi sarcini	Referinţe
NU SUNT	

Anexa Nr. 1 La Partea I

Teren

Nr cadastral	Suprafaţa (mp)*	Observaţii / Referinţe
	800	

* Suprafaţa este determinată in planul de proiecţie Stereo 70.

DETALII LINIARE IMOBIL

Date referitoare la teren

Crt	Categorie folosință	Intra vilan	Suprafaţa (mp)	Tarla	Parcelă	Nr. topo	Observaţii / Referinţe
1	faneata	NU	800	16	414/11	-	

Lungime Segmente
1) Valorile lungimilor segmentelor sunt obţinute din proiecţie în plan.

Punct început	X / Y	Punct sfârşit	X / Y	Lungime segment (** (m)
1	471.378,115 502.532,095	2	471.371,835 502.651,74	119.81
2	471.371,835 502.651,74	3	471.365,351 502.651,253	6.502
3	471.365,351 502.651,253	4	471.371,972 502.525,107	126.32
4	471.371,972 502.525,107	1	471.378,115 502.532,095	9.304

**** Lungimile segmentelor sunt determinate în planul de proiecţie Stereo 70 şi sunt rotunjite la 1 milimetru.**

***** Distanţa dintre puncte este formată din segmente cumulate ce sunt mai mici decât valoarea 1 milimetru.**

DATE DESPRE IMOBILUL NR. 3314

Oficiul de Cadastru şi Publicitate Imobiliară SIBIU
Biroul de Cadastru şi Publicitate Imobiliară Agnita

A. Partea I. Descrierea imobilului

TEREN Extravilan

Adresa: Jud. Sibiu

Nr. Crt	Nr cadastral Nr. topografic	Suprafaţa* (mp)	Observaţii / Referinţe
A1		1.100	Sector cadastral:30 Teren neimprejmuit;

B. Partea II. Proprietari şi acte

Inscrieri privitoare la dreptul de proprietate şi alte drepturi reale		Referinţe
/		
Act Administrativ nr. 189/8, din 25/04/1994 emis de CJSDPAT SIBIU (TITLU DE PROPRIETATE);		
B1	Intabulare, drept de PROPRIETATE, dobandit prin Reconstituire, cota actuala 1/1	A1
	1) **BALTHEŞ MIHAIL**	

C. Partea III. SARCINI .

Inscrieri privind dezmembramintele dreptului de proprietate, drepturi reale de garanţie şi sarcini	Referinţe
NU SUNT	

Anexa Nr. 1 La Partea I

Teren

Nr cadastral	Suprafaţa (mp)*	Observaţii / Referinţe
	1.100	

* Suprafaţa este determinată in planul de proiecţie Stereo 70.

DETALII LINIARE IMOBIL

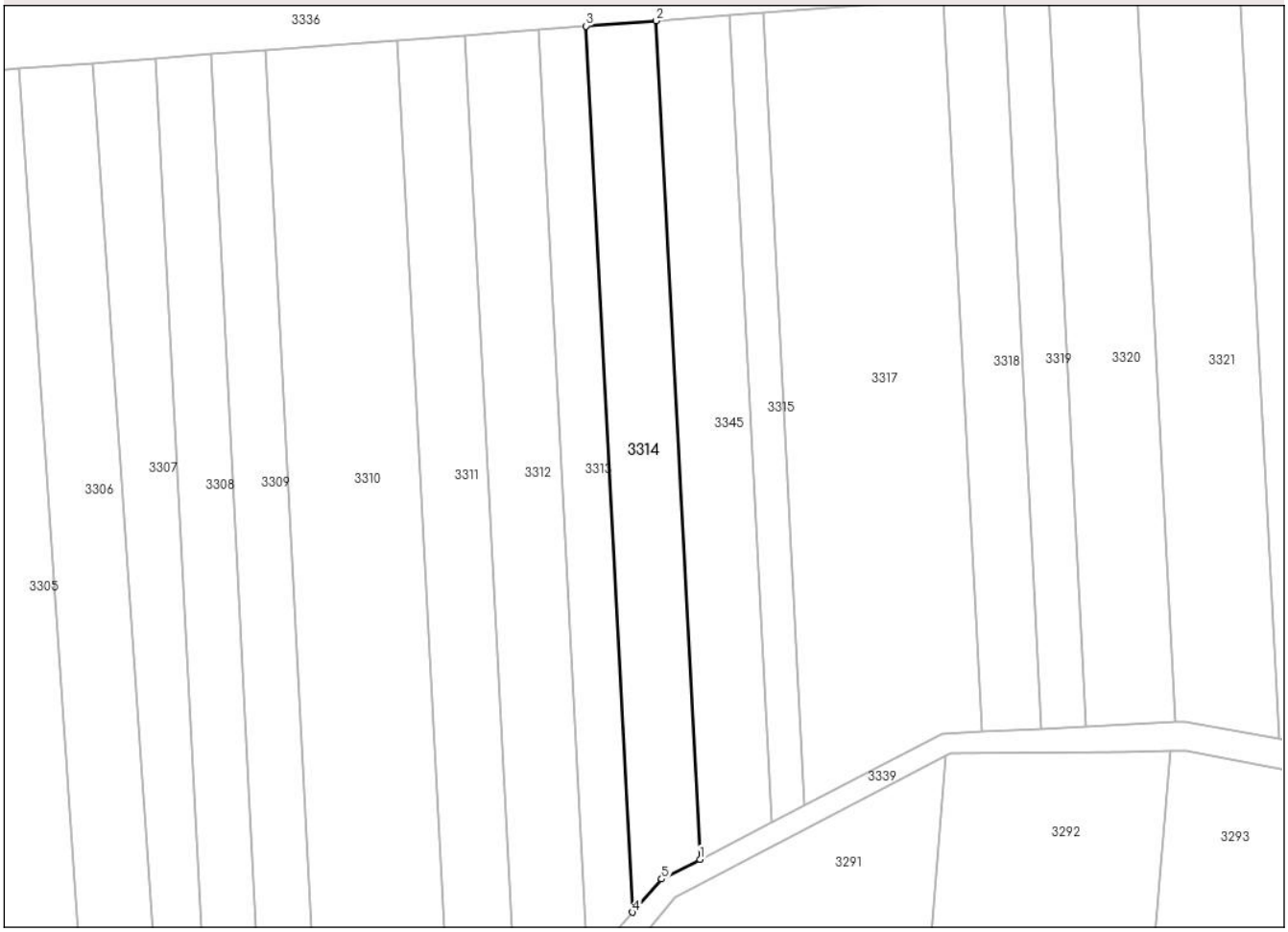

Date referitoare la teren

Crt	Categorie folosință	Intra vilan	Suprafaţa (mp)	Tarla	Parcelă	Nr. topo	Observaţii / Referinţe
1	faneata	NU	1.100	16	414/10	-	

Lungime Segmente
1) Valorile lungimilor segmentelor sunt obţinute din proiecţie în plan.

Punct început	X / Y	Punct sfârşit	X / Y	Lungime segment (** (m)
1	471.387,242 502.539,245	2	471.381,3 502.652,451	113.361
2	471.381,3 502.652,451	3	471.371,835 502.651,74	9.492
3	471.371,835 502.651,74	4	471.378,115 502.532,095	119.81
4	471.378,115 502.532,095	5	471.382,043 502.536,563	5.95
5	471.382,043 502.536,563	1	471.387,242 502.539,245	5.85

** Lungimile segmentelor sunt determinate în planul de proiecţie Stereo 70 şi sunt rotunjite la 1 milimetru.
*** Distanţa dintre puncte este formată din segmente cumulate ce sunt mai mici decât valoarea 1 milimetru.

DATE DESPRE IMOBILUL NR. 3315

Oficiul de Cadastru şi Publicitate Imobiliară SIBIU
Biroul de Cadastru şi Publicitate Imobiliară Agnita

A. Partea I. Descrierea imobilului

TEREN Extravilan

Adresa: Jud. Sibiu

Nr. Crt	Nr cadastral Nr. topografic	Suprafaţa* (mp)	Observaţii / Referinţe
A1		500	Sector cadastral:30 Teren neimprejmuit;

B. Partea II. Proprietari şi acte

Inscrieri privitoare la dreptul de proprietate şi alte drepturi reale		Referinţe
/		
Act Administrativ nr. 235/8, din 17/05/1994 emis de CJSDPAT SIBIU (TITLU DE PROPRIETATE);		
B1	Intabulare, drept de PROPRIETATE, dobandit prin Reconstituire, cota actuala 1/1	A1
	1) **PLEŞCA IOAN**	

C. Partea III. SARCINI .

Inscrieri privind dezmembramintele dreptului de proprietate, drepturi reale de garanţie şi sarcini	Referinţe
NU SUNT	

Anexa Nr. 1 La Partea I

Teren

Nr cadastral	Suprafaţa (mp)*	Observaţii / Referinţe
	500	

* Suprafaţa este determinată in planul de proiecţie Stereo 70.

DETALII LINIARE IMOBIL

Date referitoare la teren

Crt	Categorie folosință	Intra vilan	Suprafaţa (mp)	Tarla	Parcelă	Nr. topo	Observaţii / Referinţe
1	faneata	NU	500	16	414/8	-	

Lungime Segmente
1) Valorile lungimilor segmentelor sunt obţinute din proiecţie în plan.

Punct început	X / Y	Punct sfârşit	X / Y	Lungime segment (** (m)
1	471.401,392 502.546,544	2	471.395,775 502.653,538	107.141
2	471.395,775 502.653,538	3	471.391,163 502.653,192	4.625
3	471.391,163 502.653,192	4	471.396,883 502.544,218	109.123
4	471.396,883 502.544,218	1	471.401,392 502.546,544	5.073

**** Lungimile segmentelor sunt determinate în planul de proiecţie Stereo 70 şi sunt rotunjite la 1 milimetru.**

***** Distanţa dintre puncte este formată din segmente cumulate ce sunt mai mici decât valoarea 1 milimetru.**

DATE DESPRE IMOBILUL NR. 3316

Oficiul de Cadastru şi Publicitate Imobiliară SIBIU
Biroul de Cadastru şi Publicitate Imobiliară Agnita

A. Partea I. Descrierea imobilului

TEREN Extravilan

Adresa: Jud. Sibiu

Nr. Crt	Nr cadastral Nr. topografic	Suprafaţa* (mp)	Observaţii / Referinţe
A1		255	Sector cadastral:30 Teren neimprejmuit;

B. Partea II. Proprietari şi acte

Inscrieri privitoare la dreptul de proprietate şi alte drepturi reale		Referinţe
/		
Act Normativ nr. 7, din 13/03/1996 emis de PARLAMENTUL ROMANIEI (lege);		
B1	Inscrierea provizorie, drept de PROPRIETATE, dobandit prin Lege, cota actuala 1/1	A1
	1) **ORASUL AGNITA**, CIF:4270716, Proprietar neidentificat	

C. Partea III. SARCINI .

Inscrieri privind dezmembramintele dreptului de proprietate, drepturi reale de garanţie şi sarcini	Referinţe
NU SUNT	

Anexa Nr. 1 La Partea I

Teren

Nr cadastral	Suprafaţa (mp)*	Observaţii / Referinţe
	255	

* Suprafaţa este determinată in planul de proiecţie Stereo 70.

DETALII LINIARE IMOBIL



Date referitoare la teren

Crt	Categorie folosință	Intra vilan	Suprafaţa (mp)	Tarla	Parcelă	Nr. topo	Observaţii / Referinţe
1	faneata	NU	255	16	426	-	

Lungime Segmente
1) Valorile lungimilor segmentelor sunt obţinute din proiecţie în plan.

Punct început	X / Y	Punct sfârşit	X / Y	Lungime segment (** (m)
1	472.043,438 502.584,534	2	471.987,524 502.582,162	55.964
2	471.987,524 502.582,162	3	471.987,905 502.580,096	2.101
3	471.987,905 502.580,096	4	472.037,874 502.582,237	50.015
4	472.037,874 502.582,237	5	472.104,759 502.577,297	67.067
5	472.104,759 502.577,297	6	472.104,933 502.579,078	1.79

Punct început	X / Y	Punct sfârşit	X / Y	Lungime segment (** (m)
6	472.104,933 502.579,078	1	472.043,438 502.584,534	61.737

** Lungimile segmentelor sunt determinate în planul de proiecţie Stereo 70 şi sunt rotunjite la 1 milimetru.
*** Distanţa dintre puncte este formată din segmente cumulate ce sunt mai mici decât valoarea 1 milimetru.

DATE DESPRE IMOBILUL NR. 3317

Oficiul de Cadastru şi Publicitate Imobiliară SIBIU
Biroul de Cadastru şi Publicitate Imobiliară Agnita

A. Partea I. Descrierea imobilului

TEREN Extravilan

Adresa: Jud. Sibiu

Nr. Crt	Nr cadastral Nr. topografic	Suprafaţa* (mp)	Observaţii / Referinţe
A1		2.500	Sector cadastral:30 Teren neimprejmuit;

B. Partea II. Proprietari şi acte

Inscrieri privitoare la dreptul de proprietate şi alte drepturi reale		Referinţe
/		
Act Administrativ nr. 181/8, din 22/04/1994 emis de CJSDPAT SIBIU (TITLU DE PROPRIETATE);		
B1	Intabulare, drept de PROPRIETATE, dobandit prin Reconstituire, cota actuala 1/1	A1
	1) **OARGA VICTOR** DEFUNCT:Da	

C. Partea III. SARCINI .

Inscrieri privind dezmembramintele dreptului de proprietate, drepturi reale de garanţie şi sarcini	Referinţe
NU SUNT	

Anexa Nr. 1 La Partea I

Teren

Nr cadastral	Suprafaţa (mp)*	Observaţii / Referinţe
	2.500	

* Suprafaţa este determinată in planul de proiecţie Stereo 70.

DETALII LINIARE IMOBIL

Date referitoare la teren

Crt	Categorie folosință	Intra vilan	Suprafaţa (mp)	Tarla	Parcelă	Nr. topo	Observaţii / Referinţe
1	faneata	NU	2.500	16	414/7	-	

Lungime Segmente
1) Valorile lungimilor segmentelor sunt obţinute din proiecţie în plan.

Punct început	X / Y	Punct sfârşit	X / Y	Lungime segment (** (m)
1	471.425,377 502.556,42	2	471.420,183 502.655,371	99.088
2	471.420,183 502.655,371	3	471.395,775 502.653,538	24.477
3	471.395,775 502.653,538	4	471.401,392 502.546,544	107.141
4	471.401,392 502.546,544	5	471.420,008 502.556,147	20.947
5	471.420,008 502.556,147	1	471.425,377 502.556,42	5.376

** Lungimile segmentelor sunt determinate în planul de proiecţie Stereo 70 şi sunt rotunjite la 1 milimetru.
*** Distanţa dintre puncte este formată din segmente cumulate ce sunt mai mici decât valoarea 1 milimetru.

DATE DESPRE IMOBILUL NR. 3318

Oficiul de Cadastru şi Publicitate Imobiliară SIBIU
Biroul de Cadastru şi Publicitate Imobiliară Agnita

A. Partea I. Descrierea imobilului

TEREN Extravilan

Adresa: Jud. Sibiu

Nr. Crt	Nr cadastral Nr. topografic	Suprafaţa* (mp)	Observaţii / Referinţe
A1		800	Sector cadastral:30 Teren neimprejmuit;

B. Partea II. Proprietari şi acte

Inscrieri privitoare la dreptul de proprietate şi alte drepturi reale		Referinţe
/		
Act Administrativ nr. 251/8, din 18/05/1994 emis de CJSDPAT SIBIU (TITLU DE PROPRIETATE);		
B1	Intabulare, drept de PROPRIETATE, dobandit prin Reconstituire, cota actuala 1/1	A1
	1) **MUNTEAN VICTORIA**	

C. Partea III. SARCINI .

Inscrieri privind dezmembramintele dreptului de proprietate, drepturi reale de garanţie şi sarcini	Referinţe
NU SUNT	

Anexa Nr. 1 La Partea I

Teren

Nr cadastral	Suprafaţa (mp)*	Observaţii / Referinţe
	800	

* Suprafaţa este determinată in planul de proiecţie Stereo 70.

DETALII LINIARE IMOBIL



Date referitoare la teren

Crt	Categorie folosință	Intra vilan	Suprafaţa (mp)	Tarla	Parcelă	Nr. topo	Observaţii / Referinţe
1	padure	NU	800	16	414/6	-	

Lungime Segmente
1) Valorile lungimilor segmentelor sunt obţinute din proiecţie în plan.

Punct început	X / Y	Punct sfârşit	X / Y	Lungime segment (** (m)
1	471.433,433 502.556,828	2	471.428,228 502.655,976	99.284
2	471.428,228 502.655,976	3	471.420,183 502.655,371	8.068
3	471.420,183 502.655,371	4	471.425,377 502.556,42	99.088
4	471.425,377 502.556,42	1	471.433,433 502.556,828	8.066

**** Lungimile segmentelor sunt determinate în planul de proiecţie Stereo 70 şi sunt rotunjite la 1 milimetru.**

***** Distanţa dintre puncte este formată din segmente cumulate ce sunt mai mici decât valoarea 1 milimetru.**

DATE DESPRE IMOBILUL NR. 3319

Oficiul de Cadastru şi Publicitate Imobiliară SIBIU
Biroul de Cadastru şi Publicitate Imobiliară Agnita

A. Partea I. Descrierea imobilului

TEREN Extravilan

Adresa: Jud. Sibiu

Nr. Crt	Nr cadastral Nr. topografic	Suprafaţa* (mp)	Observaţii / Referinţe
A1		600	Sector cadastral:30 Teren neimprejmuit;

B. Partea II. Proprietari şi acte

Inscrieri privitoare la dreptul de proprietate şi alte drepturi reale		Referinţe
/		
Act Administrativ nr. 190/8, din 25/04/1994 emis de CJSDPAT SIBIU (TITLU DE PROPRIETATE);		
B1	Intabulare, drept de PROPRIETATE, dobandit prin Reconstituire, cota actuala 1/1	A1
	1) **REICHEL ELENA** 2) **MARCU MARIA**	

C. Partea III. SARCINI .

Inscrieri privind dezmembramintele dreptului de proprietate, drepturi reale de garanţie şi sarcini	Referinţe
NU SUNT	

Anexa Nr. 1 La Partea I

Teren

Nr cadastral	Suprafaţa (mp)*	Observaţii / Referinţe
	600	

* Suprafaţa este determinată in planul de proiecţie Stereo 70.

DETALII LINIARE IMOBIL

Date referitoare la teren

Crt	Categorie folosință	Intra vilan	Suprafaţa (mp)	Tarla	Parcelă	Nr. topo	Observaţii / Referinţe
1	faneata	NU	600	16	414/5	-	

Lungime Segmente
1) Valorile lungimilor segmentelor sunt obţinute din proiecţie în plan.

Punct început	X / Y	Punct sfârşit	X / Y	Lungime segment (** (m)
1	471.439,464 502.557,135	2	471.434,252 502.656,428	99.43
2	471.434,252 502.656,428	3	471.428,228 502.655,976	6.04
3	471.428,228 502.655,976	4	471.433,433 502.556,828	99.284
4	471.433,433 502.556,828	1	471.439,464 502.557,135	6.039

**** Lungimile segmentelor sunt determinate în planul de proiecţie Stereo 70 şi sunt rotunjite la 1 milimetru.**

***** Distanţa dintre puncte este formată din segmente cumulate ce sunt mai mici decât valoarea 1 milimetru.**

DATE DESPRE IMOBILUL NR. 3320

Oficiul de Cadastru şi Publicitate Imobiliară SIBIU
Biroul de Cadastru şi Publicitate Imobiliară Agnita

A. Partea I. Descrierea imobilului

TEREN Extravilan

Adresa: Jud. Sibiu

Nr. Crt	Nr cadastral Nr. topografic	Suprafaţa* (mp)	Observaţii / Referinţe
A1		1.200	Sector cadastral:30 Teren neimprejmuit;

B. Partea II. Proprietari şi acte

Inscrieri privitoare la dreptul de proprietate şi alte drepturi reale		Referinţe
/		
Act Administrativ nr. 197/8, din 26/04/1994 emis de CJSDPAT SIBIU (TITLU DE PROPRIETATE);		
B1	Intabulare, drept de PROPRIETATE, dobandit prin Reconstituire, cota actuala 1/1	A1
	1) **MORARIU MIRCEA**	

C. Partea III. SARCINI .

Inscrieri privind dezmembramintele dreptului de proprietate, drepturi reale de garanţie şi sarcini	Referinţe
NU SUNT	

Anexa Nr. 1 La Partea I

Teren

Nr cadastral	Suprafaţa (mp)*	Observaţii / Referinţe
	1.200	

* Suprafaţa este determinată in planul de proiecţie Stereo 70.

DETALII LINIARE IMOBIL

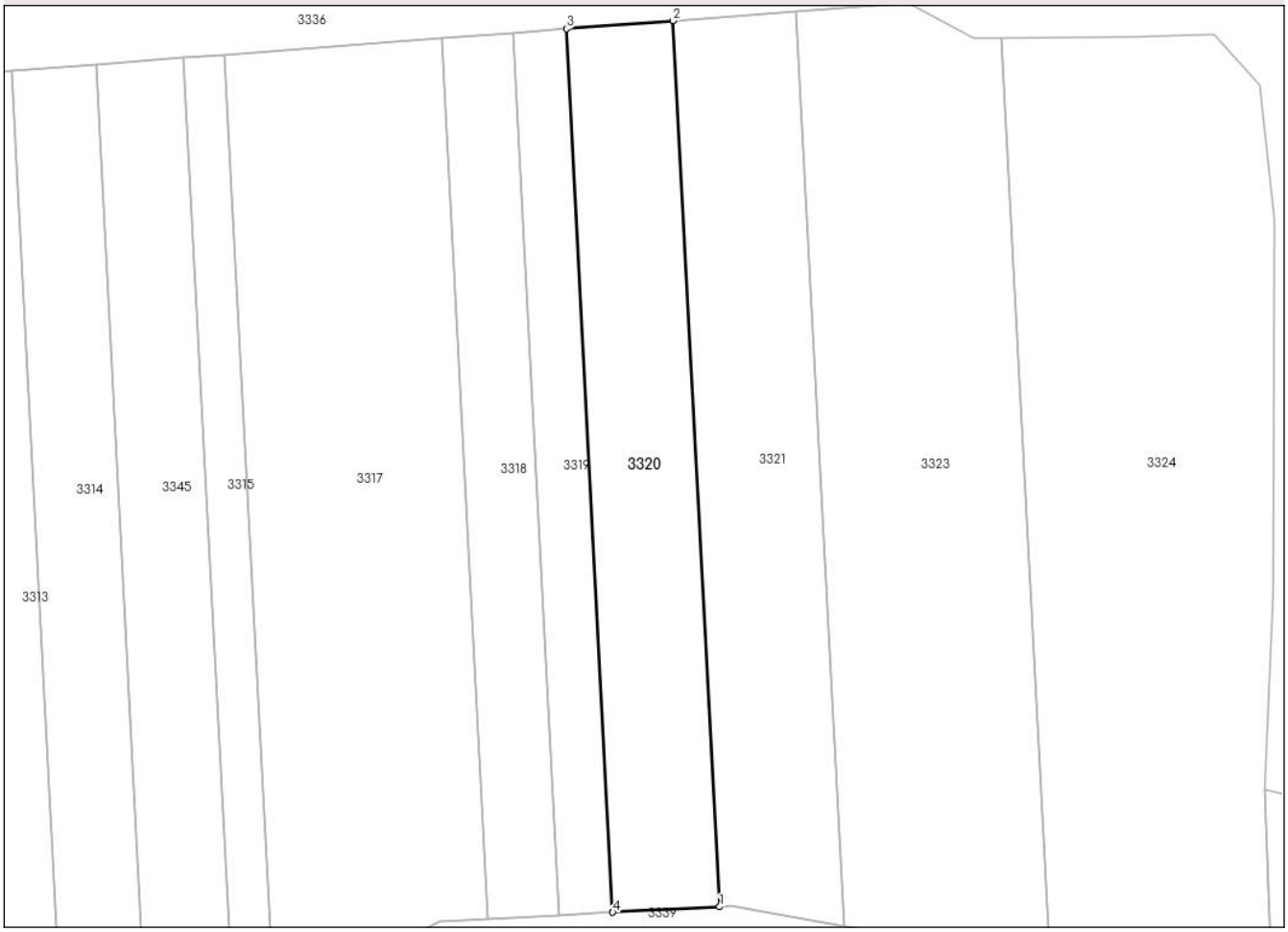

Date referitoare la teren

Crt	Categorie folosință	Intra vilan	Suprafaţa (mp)	Tarla	Parcelă	Nr. topo	Observaţii / Referinţe
1	faneata	NU	1.200	16	414/4	-	

Lungime Segmente
1) Valorile lungimilor segmentelor sunt obţinute din proiecţie în plan.

Punct început	X / Y	Punct sfârşit	X / Y	Lungime segment (** (m)
1	471.451,499 502.557,746	2	471.446,272 502.657,331	99.723
2	471.446,272 502.657,331	3	471.434,252 502.656,428	12.054
3	471.434,252 502.656,428	4	471.439,464 502.557,135	99.43
4	471.439,464 502.557,135	1	471.451,499 502.557,746	12.051

**** Lungimile segmentelor sunt determinate în planul de proiecţie Stereo 70 şi sunt rotunjite la 1 milimetru.**

***** Distanţa dintre puncte este formată din segmente cumulate ce sunt mai mici decât valoarea 1 milimetru.**

DATE DESPRE IMOBILUL NR. 3321

Oficiul de Cadastru şi Publicitate Imobiliară SIBIU
Biroul de Cadastru şi Publicitate Imobiliară Agnita

A. Partea I. Descrierea imobilului

TEREN Extravilan

Adresa: Jud. Sibiu

Nr. Crt	Nr cadastral Nr. topografic	Suprafaţa* (mp)	Observaţii / Referinţe
A1		1.400	Sector cadastral:30 Teren neimprejmuit;

B. Partea II. Proprietari şi acte

Inscrieri privitoare la dreptul de proprietate şi alte drepturi reale		Referinţe
/		
Act Administrativ nr. 182/8, din 22/04/1994 emis de CJSDPAT SIBIU (TITLU DE PROPRIETATE);		
B1	Intabulare, drept de PROPRIETATE, dobandit prin Reconstituire, cota actuala 1/1	A1
	1) **BURZ ŞTEFANIA**	

C. Partea III. SARCINI .

Inscrieri privind dezmembramintele dreptului de proprietate, drepturi reale de garanţie şi sarcini	Referinţe
NU SUNT	

Anexa Nr. 1 La Partea I

Teren

Nr cadastral	Suprafaţa (mp)*	Observaţii / Referinţe
	1.400	

* Suprafaţa este determinată in planul de proiecţie Stereo 70.

DETALII LINIARE IMOBIL

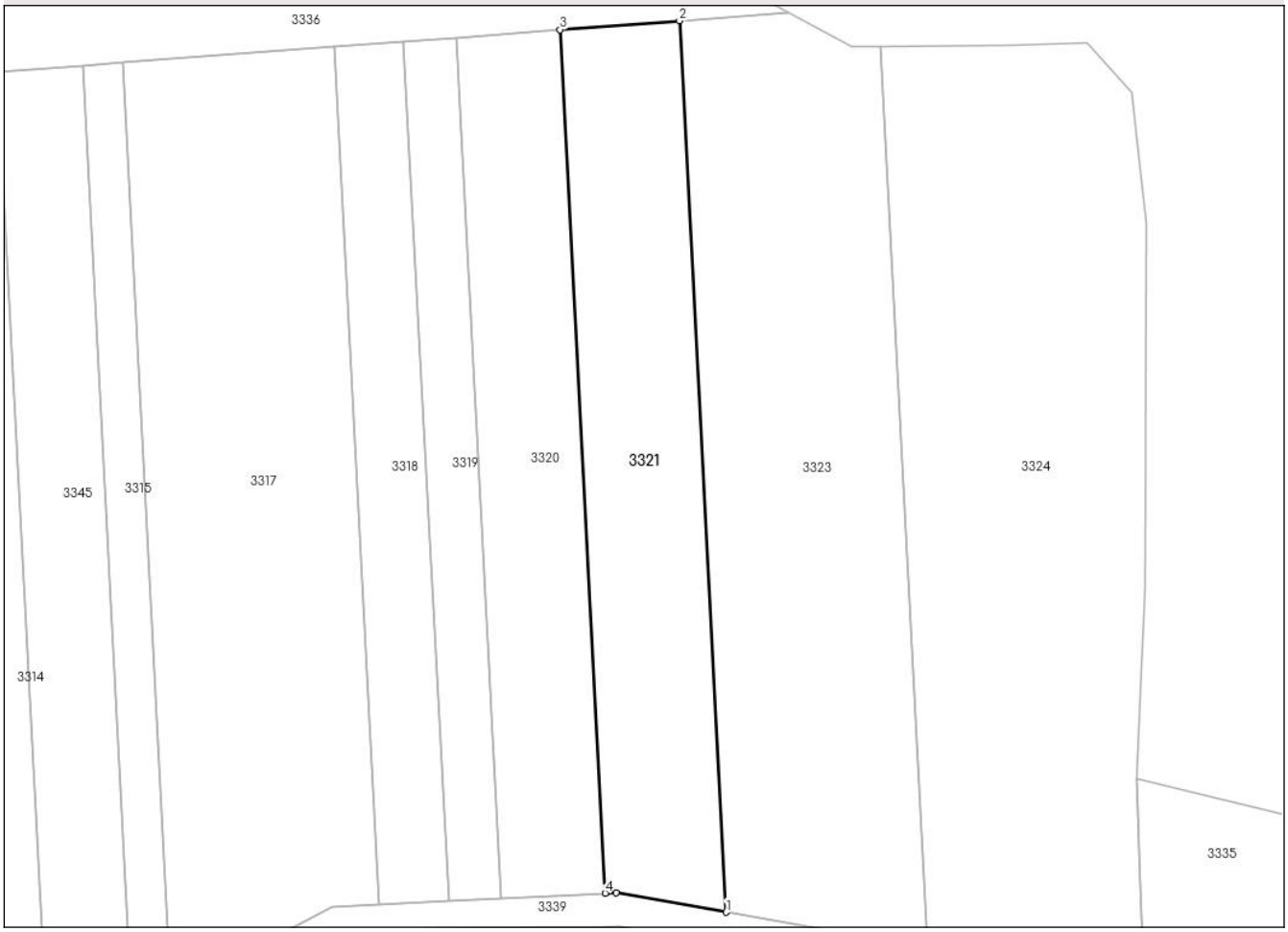

Date referitoare la teren

Crt	Categorie folosință	Intra vilan	Suprafaţa (mp)	Tarla	Parcelă	Nr. topo	Observaţii / Referinţe
1	faneata	NU	1.400	16	414/3	-	

Lungime Segmente
1) Valorile lungimilor segmentelor sunt obţinute din proiecţie în plan.

Punct început	X / Y	Punct sfârşit	X / Y	Lungime segment (** (m)
1	471.465,466 502.555,564	2	471.460,07 502.658,367	102.945
2	471.460,07 502.658,367	3	471.446,272 502.657,331	13.837
3	471.446,272 502.657,331	4	471.451,499 502.557,746	99.723
4	471.451,499 502.557,746	5	471.452,736 502.557,808	1.239
5	471.452,736 502.557,808	1	471.465,466 502.555,564	12.926

** Lungimile segmentelor sunt determinate în planul de proiecţie Stereo 70 şi sunt rotunjite la 1 milimetru.
*** Distanţa dintre puncte este formată din segmente cumulate ce sunt mai mici decât valoarea 1 milimetru.

DATE DESPRE IMOBILUL NR. 3322

Oficiul de Cadastru şi Publicitate Imobiliară SIBIU
Biroul de Cadastru şi Publicitate Imobiliară Agnita

A. Partea I. Descrierea imobilului

TEREN Extravilan

Adresa: Jud. Sibiu

Nr. Crt	Nr cadastral Nr. topografic	Suprafaţa* (mp)	Observaţii / Referinţe
A1		512	Sector cadastral:30 Teren neimprejmuit;

B. Partea II. Proprietari şi acte

Inscrieri privitoare la dreptul de proprietate şi alte drepturi reale		Referinţe
/		
Act Normativ nr. 7, din 13/03/1996 emis de PARLAMENTUL ROMANIEI (lege);		
B1	Inscrierea provizorie, drept de PROPRIETATE, dobandit prin Lege, cota actuala 1/1	A1
	1) **ORASUL AGNITA**, CIF:4270716, Proprietar neidentificat	

C. Partea III. SARCINI .

Inscrieri privind dezmembramintele dreptului de proprietate, drepturi reale de garanţie şi sarcini	Referinţe
NU SUNT	

Anexa Nr. 1 La Partea I

Teren

Nr cadastral	Suprafaţa (mp)*	Observaţii / Referinţe
	512	

* Suprafaţa este determinată in planul de proiecţie Stereo 70.

DETALII LINIARE IMOBIL

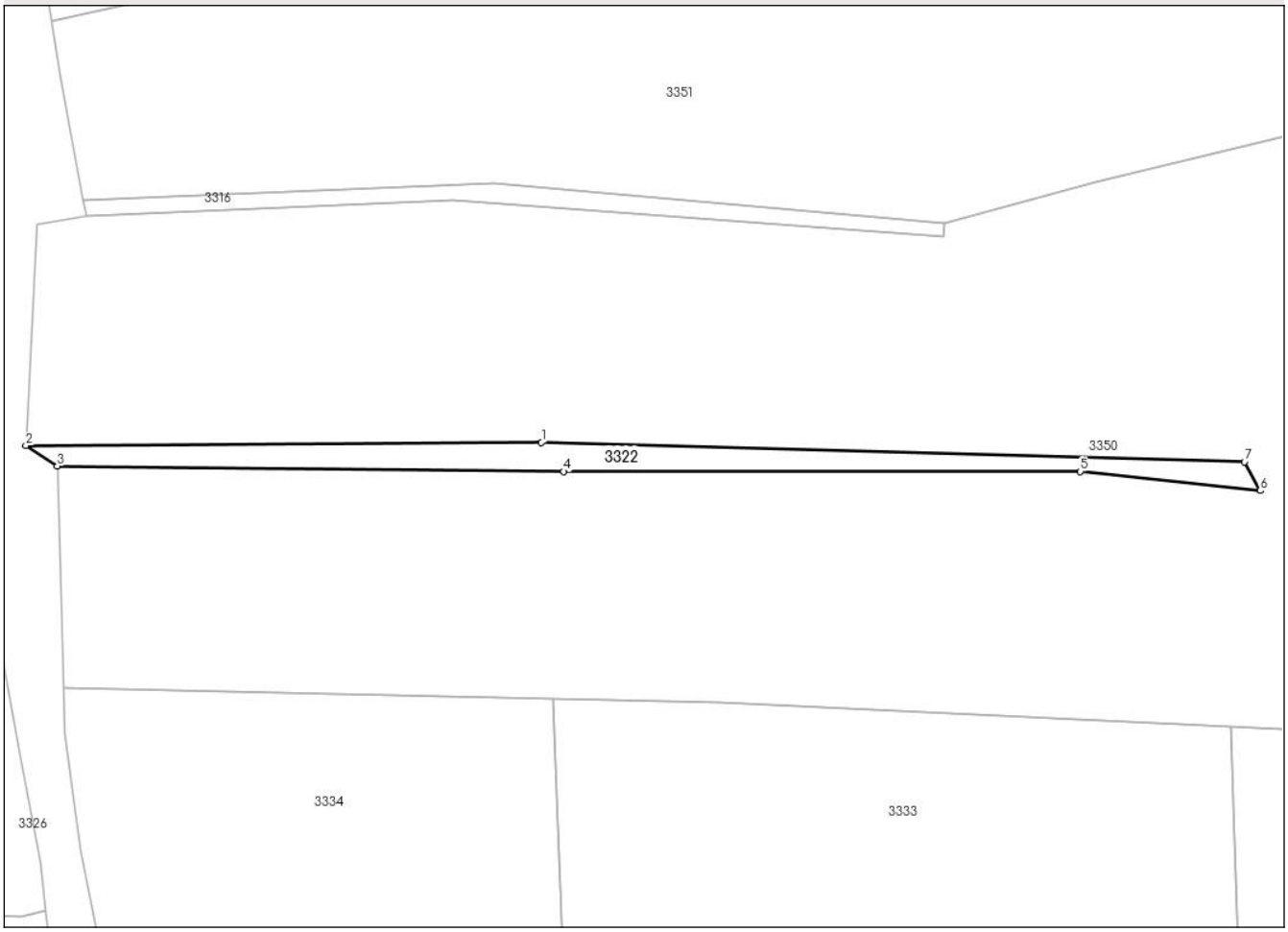

Date referitoare la teren

Crt	Categorie folosință	Intra vilan	Suprafaţa (mp)	Tarla	Parcelă	Nr. topo	Observaţii / Referinţe
1	faneata	NU	512	16	427	-	

Lungime Segmente
1) Valorile lungimilor segmentelor sunt obţinute din proiecţie în plan.

Punct început	X / Y	Punct sfârşit	X / Y	Lungime segment (** (m)
1	472.050,016 502.549,209	2	471.979,705 502.548,772	70.312
2	471.979,705 502.548,772	3	471.983,991 502.545,988	5.111
3	471.983,991 502.545,988	4	472.053,056 502.545,255	69.069
4	472.053,056 502.545,255	5	472.123,502 502.545,255	70.445
5	472.123,502 502.545,255	6	472.148,024 502.542,664	24.659

Punct început	X / Y	Punct sfârşit	X / Y	Lungime segment (** (m)
6	472.148,024 502.542,664	7	472.145,869 502.546,59	4.478
7	472.145,869 502.546,59	1	472.050,016 502.549,209	95.889

** Lungimile segmentelor sunt determinate în planul de proiecţie Stereo 70 şi sunt rotunjite la 1 milimetru.
*** Distanţa dintre puncte este formată din segmente cumulate ce sunt mai mici decât valoarea 1 milimetru.

DATE DESPRE IMOBILUL NR. 3323

Oficiul de Cadastru şi Publicitate Imobiliară SIBIU
Biroul de Cadastru şi Publicitate Imobiliară Agnita

A. Partea I. Descrierea imobilului

TEREN Extravilan

Adresa: Jud. Sibiu

Nr. Crt	Nr cadastral Nr. topografic	Suprafaţa* (mp)	Observaţii / Referinţe
A1		2.400	Sector cadastral:30 Teren neimprejmuit;

B. Partea II. Proprietari şi acte

Inscrieri privitoare la dreptul de proprietate şi alte drepturi reale		Referinţe
/		
Act Notarial nr. 29, din 02/02/1996 emis de NP BORZA ANA (certificat de mostenitor);		
B1	Intabulare, drept de PROPRIETATE, dobandit prin Succesiune, cota actuala 1/2	A1
	1) **FLOREA ANA**	
Act Notarial nr. 76, din 29/04/2010 emis de NP BARBU LENUTA (certificat de mostenitor);		
B2	Intabulare, drept de PROPRIETATE, dobandit prin Succesiune, cota actuala 1/2	A1
	1) **NOTARIU FLORINA**	

C. Partea III. SARCINI .

Inscrieri privind dezmembramintele dreptului de proprietate, drepturi reale de garanţie şi sarcini	Referinţe
NU SUNT	

Anexa Nr. 1 La Partea I

Teren

Nr cadastral	Suprafaţa (mp)*	Observaţii / Referinţe
	2.400	

* Suprafaţa este determinată in planul de proiecţie Stereo 70.

DETALII LINIARE IMOBIL

Date referitoare la teren

Crt	Categorie folosință	Intra vilan	Suprafaţa (mp)	Tarla	Parcelă	Nr. topo	Observaţii / Referinţe
1	faneata	NU	2.400	16	414/2	-	

Lungime Segmente
1) Valorile lungimilor segmentelor sunt obţinute din proiecţie în plan.

Punct început	X / Y	Punct sfârşit	X / Y	Lungime segment (** (m)
1	471.488,677 502.551,472	2	471.483,224 502.655,359	104.03
2	471.483,224 502.655,359	3	471.479,999 502.655,333	3.225
3	471.479,999 502.655,333	4	471.472,694 502.659,316	8.32
4	471.472,694 502.659,316	5	471.460,07 502.658,367	12.66
5	471.460,07 502.658,367	6	471.465,466 502.555,564	102.945

Punct început	X / Y	Punct sfârşit	X / Y	Lungime segment (** (m)
6	471.465,466 502.555,564	1	471.488,677 502.551,472	23.569

** Lungimile segmentelor sunt determinate în planul de proiecţie Stereo 70 şi sunt rotunjite la 1 milimetru.
*** Distanţa dintre puncte este formată din segmente cumulate ce sunt mai mici decât valoarea 1 milimetru.

DATE DESPRE IMOBILUL NR. 3324

Oficiul de Cadastru şi Publicitate Imobiliară SIBIU
Biroul de Cadastru şi Publicitate Imobiliară Agnita

A. Partea I. Descrierea imobilului

TEREN Extravilan

Adresa: Jud. Sibiu

Nr. Crt	Nr cadastral Nr. topografic	Suprafaţa* (mp)	Observaţii / Referinţe
A1		2.900	Sector cadastral:30 Teren neimprejmuit;

B. Partea II. Proprietari şi acte

Inscrieri privitoare la dreptul de proprietate şi alte drepturi reale		Referinţe
/		
Act Administrativ nr. 180/8, din 22/04/1994 emis de CJSDPAT SIBIU (TITLU DE PROPRIETATE);		
B1	Intabulare, drept de PROPRIETATE, dobandit prin Reconstituire, cota actuala 1/1	A1
	1) **OANCEA ANA** 2) **COROI TOADER** 3) **COROI VASILE** 4) **COROI SIMION** 5) **MUNTEANU RAFIRA**	

C. Partea III. SARCINI .

Inscrieri privind dezmembramintele dreptului de proprietate, drepturi reale de garanţie şi sarcini	Referinţe
NU SUNT	

Anexa Nr. 1 La Partea I

Teren

Nr cadastral	Suprafaţa (mp)*	Observaţii / Referinţe
	2.900	

* Suprafaţa este determinată in planul de proiecţie Stereo 70.

DETALII LINIARE IMOBIL

Date referitoare la teren

Crt	Categorie folosință	Intra vilan	Suprafaţa (mp)	Tarla	Parcelă	Nr. topo	Observaţii / Referinţe
1	faneata	NU	2.900	16	414/1/1	-	

Lungime Segmente
1) Valorile lungimilor segmentelor sunt obţinute din proiecţie în plan.

Punct început	X / Y	Punct sfârşit	X / Y	Lungime segment (** (m)
1	471.512,841 502.570,966	2	471.513,82 502.593,191	22.247
2	471.513,82 502.593,191	3	471.513,907 502.634,972	41.781
3	471.513,907 502.634,972	4	471.512,851 502.644,887	9.971
4	471.512,851 502.644,887	5	471.512,304 502.650,017	5.159
5	471.512,304 502.650,017	6	471.507,15 502.655,776	7.729

Punct început	X / Y	Punct sfârşit	X / Y	Lungime segment (** (m)
6	471.507,15 502.655,776	7	471.498,444 502.655,481	8.711
7	471.498,444 502.655,481	8	471.483,224 502.655,359	15.22
8	471.483,224 502.655,359	9	471.488,677 502.551,472	104.03
9	471.488,677 502.551,472	10	471.513,655 502.547,068	25.363
10	471.513,655 502.547,068	1	471.512,841 502.570,966	23.912

** Lungimile segmentelor sunt determinate în planul de proiecţie Stereo 70 şi sunt rotunjite la 1 milimetru.
*** Distanţa dintre puncte este formată din segmente cumulate ce sunt mai mici decât valoarea 1 milimetru.

DATE DESPRE IMOBILUL NR. 3325

Oficiul de Cadastru şi Publicitate Imobiliară SIBIU
Biroul de Cadastru şi Publicitate Imobiliară Agnita

A. Partea I. Descrierea imobilului

TEREN Extravilan

Adresa: Jud. Sibiu

Nr. Crt	Nr cadastral Nr. topografic	Suprafaţa* (mp)	Observaţii / Referinţe
A1		2.524	Sector cadastral:30 Teren neimprejmuit;

B. Partea II. Proprietari şi acte

Inscrieri privitoare la dreptul de proprietate şi alte drepturi reale		Referinţe
/		
Act Normativ nr. 7, din 13/03/1996 emis de PARLAMENTUL ROMANIEI (lege);		
B1	Inscrierea provizorie, drept de PROPRIETATE, dobandit prin Lege, cota actuala 1/1	A1
	1) **ORASUL AGNITA**, CIF:4270716, Proprietar neidentificat	

C. Partea III. SARCINI .

Inscrieri privind dezmembramintele dreptului de proprietate, drepturi reale de garanţie şi sarcini	Referinţe
NU SUNT	

Anexa Nr. 1 La Partea I

Teren

Nr cadastral	Suprafaţa (mp)*	Observaţii / Referinţe
	2.524	

* Suprafaţa este determinată in planul de proiecţie Stereo 70.

DETALII LINIARE IMOBIL

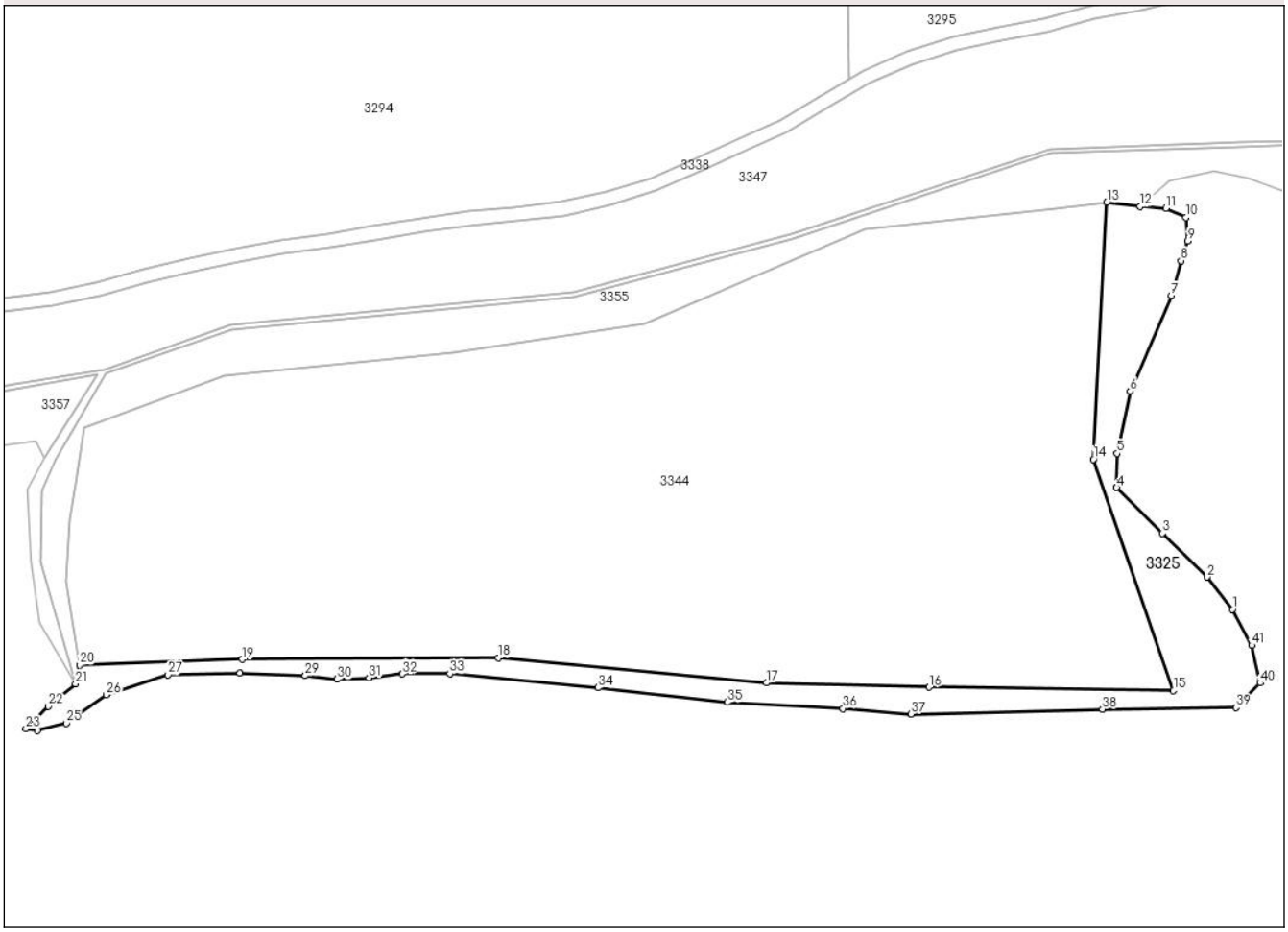

Date referitoare la teren

Crt	Categorie folosință	Intra vilan	Suprafaţa (mp)	Tarla	Parcelă	Nr. topo	Observaţii / Referinţe
1	arabil	NU	2.524	16	422/1	-	

Lungime Segmente

1) Valorile lungimilor segmentelor sunt obţinute din proiecţie în plan.

Punct început	X / Y	Punct sfârşit	X / Y	Lungime segment
1	471.960,045 502.341,83	2	471.954,428 502.348,868	9.005
4	471.934,727 502.368,391	5	471.934,852 502.375,826	7.436
7	471.946,653 502.410,293	8	471.948,78 502.417,851	7.852
10	471.949,818 502.427,287	11	471.945,531 502.429,304	4.738
13	471.932,604 502.430,524	14	471.929,648 502.374,56	56.041
16	471.893,811 502.324,884	17	471.858,282 502.325,799	35.541

Punct început	X / Y	Punct sfârşit	X / Y	Lungime segment
2	471.954,428 502.348,868	3	471.944,704 502.358,42	13.631
5	471.934,852 502.375,826	6	471.937,711 502.389,472	13.942
8	471.948,78 502.417,851	9	471.950,278 502.422,204	4.604
11	471.945,531 502.429,304	12	471.939,897 502.429,724	5.65
14	471.929,648 502.374,56	15	471.947,141 502.324,119	53.388
17	471.858,282 502.325,799	18	471.799,8 502.331,229	58.733

Punct început	X / Y	Punct sfârşit	X / Y	Lungime segment
3	471.944,704 502.358,42	4	471.934,727 502.368,391	14.105
6	471.937,711 502.389,472	7	471.946,653 502.410,293	22.66
9	471.950,278 502.422,204	10	471.949,818 502.427,287	5.104
12	471.939,897 502.429,724	13	471.932,604 502.430,524	7.337
15	471.947,141 502.324,119	16	471.893,811 502.324,884	53.336
18	471.799,8 502.331,229	19	471.743,915 502.330,931	55.886

Punct început	X / Y	Punct sfârşit	X / Y	Lungime segment
19	471.743,915 502.330,931	20	471.708,378 502.329,707	35.558
22	471.701,573 502.320,708	23	471.696,655 502.315,799	6.949
25	471.705,47 502.317,063	26	471.714,183 502.323,231	10.675
28	471.743,367 502.327,951	29	471.757,65 502.327,376	14.295
31	471.771,537 502.326,933	32	471.778,787 502.327,774	7.299
34	471.821,532 502.324,744	35	471.849,774 502.321,574	28.419
37	471.889,797 502.319,008	38	471.931,662 502.320,09	41.879
40	471.966,085 502.325,785	41	471.964,241 502.333,996	8.416

Punct început	X / Y	Punct sfârşit	X / Y	Lungime segment
20	471.708,378 502.329,707	21	471.707,465 502.325,602	4.206
23	471.696,655 502.315,799	24	471.699,218 502.315,48	2.583
26	471.714,183 502.323,231	27	471.727,71 502.327,597	14.214
29	471.757,65 502.327,376	30	471.764,518 502.326,595	6.912
32	471.778,787 502.327,774	33	471.789,185 502.327,833	10.398
35	471.849,774 502.321,574	36	471.874,996 502.320,216	25.259
38	471.931,662 502.320,09	39	471.960,765 502.320,435	29.105
41	471.964,241 502.333,996	1	471.960,045 502.341,83	8.887

Punct început	X / Y	Punct sfârşit	X / Y	Lungime segment
21	471.707,465 502.325,602	22	471.701,573 502.320,708	7.659
24	471.699,218 502.315,48	25	471.705,47 502.317,063	6.449
27	471.727,71 502.327,597	28	471.743,367 502.327,951	15.661
30	471.764,518 502.326,595	31	471.771,537 502.326,933	7.027
33	471.789,185 502.327,833	34	471.821,532 502.324,744	32.494
36	471.874,996 502.320,216	37	471.889,797 502.319,008	14.85
39	471.960,765 502.320,435	40	471.966,085 502.325,785	7.545

** Lungimile segmentelor sunt determinate în planul de proiecţie Stereo 70 şi sunt rotunjite la 1 milimetru.
*** Distanţa dintre puncte este formată din segmente cumulate ce sunt mai mici decât valoarea 1 milimetru.

DATE DESPRE IMOBILUL NR. 3326

Oficiul de Cadastru şi Publicitate Imobiliară SIBIU
Biroul de Cadastru şi Publicitate Imobiliară Agnita

A. Partea I. Descrierea imobilului

TEREN Extravilan

Adresa: Jud. Sibiu

Nr. Crt	Nr cadastral Nr. topografic	Suprafaţa* (mp)	Observaţii / Referinţe
A1		1.138	Sector cadastral:30 Teren neimprejmuit;

B. Partea II. Proprietari şi acte

Inscrieri privitoare la dreptul de proprietate şi alte drepturi reale		Referinţe
/		
Act Normativ nr. 7, din 13/03/1996 emis de PARLAMENTUL ROMANIEI (lege);		
B1	Inscrierea provizorie, drept de PROPRIETATE, dobandit prin Lege, cota actuala 1/1	A1
	1) **ORASUL AGNITA**, CIF:4270716, Proprietar neidentificat	

C. Partea III. SARCINI .

Inscrieri privind dezmembramintele dreptului de proprietate, drepturi reale de garanţie şi sarcini	Referinţe
NU SUNT	

Anexa Nr. 1 La Partea I

Teren

Nr cadastral	Suprafaţa (mp)*	Observaţii / Referinţe
	1.138	

* Suprafaţa este determinată in planul de proiecţie Stereo 70.

DETALII LINIARE IMOBIL

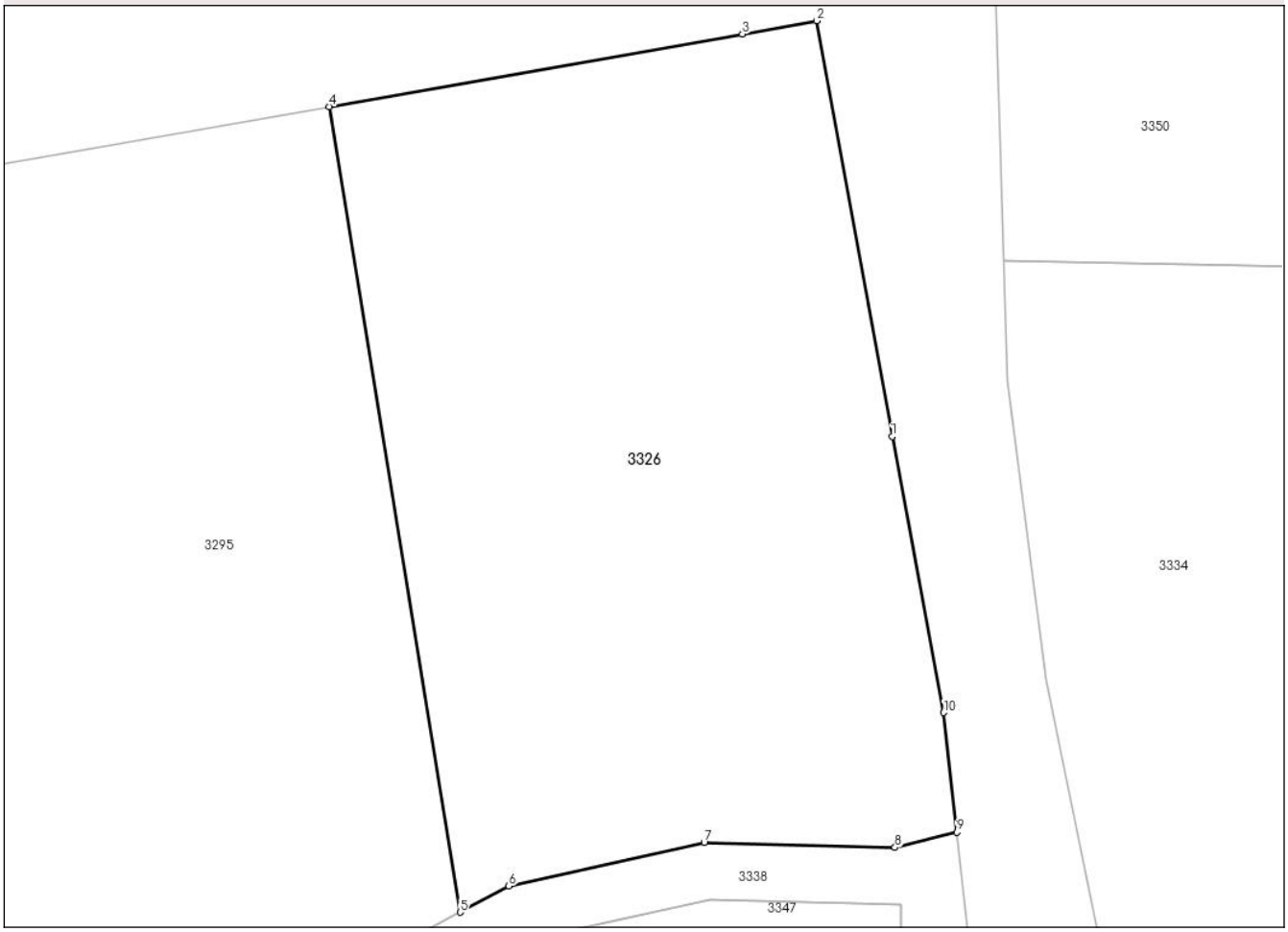

Date referitoare la teren

Crt	Categorie folosință	Intra vilan	Suprafaţa (mp)	Tarla	Parcelă	Nr. topo	Observaţii / Referinţe
1	faneata	NU	1.138	16	418/6	-	

Lungime Segmente
1) Valorile lungimilor segmentelor sunt obţinute din proiecţie în plan.

Punct început	X / Y	Punct sfârşit	X / Y	Lungime segment (** (m)
1	471.978,949 502.506,508	2	471.974,931 502.528,546	22.401
2	471.974,931 502.528,546	3	471.970,994 502.527,841	4.0
3	471.970,994 502.527,841	4	471.949,069 502.523,989	22.261
4	471.949,069 502.523,989	5	471.956,007 502.481,264	43.285
5	471.956,007 502.481,264	6	471.958,598 502.482,647	2.937

Punct început	X / Y	Punct sfârşit	X / Y	Lungime segment (** (m)
6	471.958,598 502.482,647	7	471.968,97 502.484,966	10.628
7	471.968,97 502.484,966	8	471.979,093 502.484,7	10.126
8	471.979,093 502.484,7	9	471.982,375 502.485,504	3.379
9	471.982,375 502.485,504	10	471.981,676 502.491,851	6.386
10	471.981,676 502.491,851	1	471.978,949 502.506,508	14.909

** Lungimile segmentelor sunt determinate în planul de proiecţie Stereo 70 şi sunt rotunjite la 1 milimetru.
*** Distanţa dintre puncte este formată din segmente cumulate ce sunt mai mici decât valoarea 1 milimetru.

DATE DESPRE IMOBILUL NR. 3327

Oficiul de Cadastru şi Publicitate Imobiliară SIBIU
Biroul de Cadastru şi Publicitate Imobiliară Agnita

A. Partea I. Descrierea imobilului

TEREN Extravilan

Adresa: Jud. Sibiu

Nr. Crt	Nr cadastral Nr. topografic	Suprafaţa* (mp)	Observaţii / Referinţe
A1		1.537	Sector cadastral:30 Teren neimprejmuit;

B. Partea II. Proprietari şi acte

Inscrieri privitoare la dreptul de proprietate şi alte drepturi reale		Referinţe
/		
Act Normativ nr. 7, din 13/03/1996 emis de PARLAMENTUL ROMANIEI (lege);		
B1	Inscrierea provizorie, drept de PROPRIETATE, dobandit prin Lege, cota actuala 1/1	A1
	1) **ORASUL AGNITA**, CIF:4270716, Proprietar neidentificat	

C. Partea III. SARCINI .

Inscrieri privind dezmembramintele dreptului de proprietate, drepturi reale de garanţie şi sarcini	Referinţe
NU SUNT	

Anexa Nr. 1 La Partea I

Teren

Nr cadastral	Suprafaţa (mp)*	Observaţii / Referinţe
	1.537	

* Suprafaţa este determinată in planul de proiecţie Stereo 70.

DETALII LINIARE IMOBIL

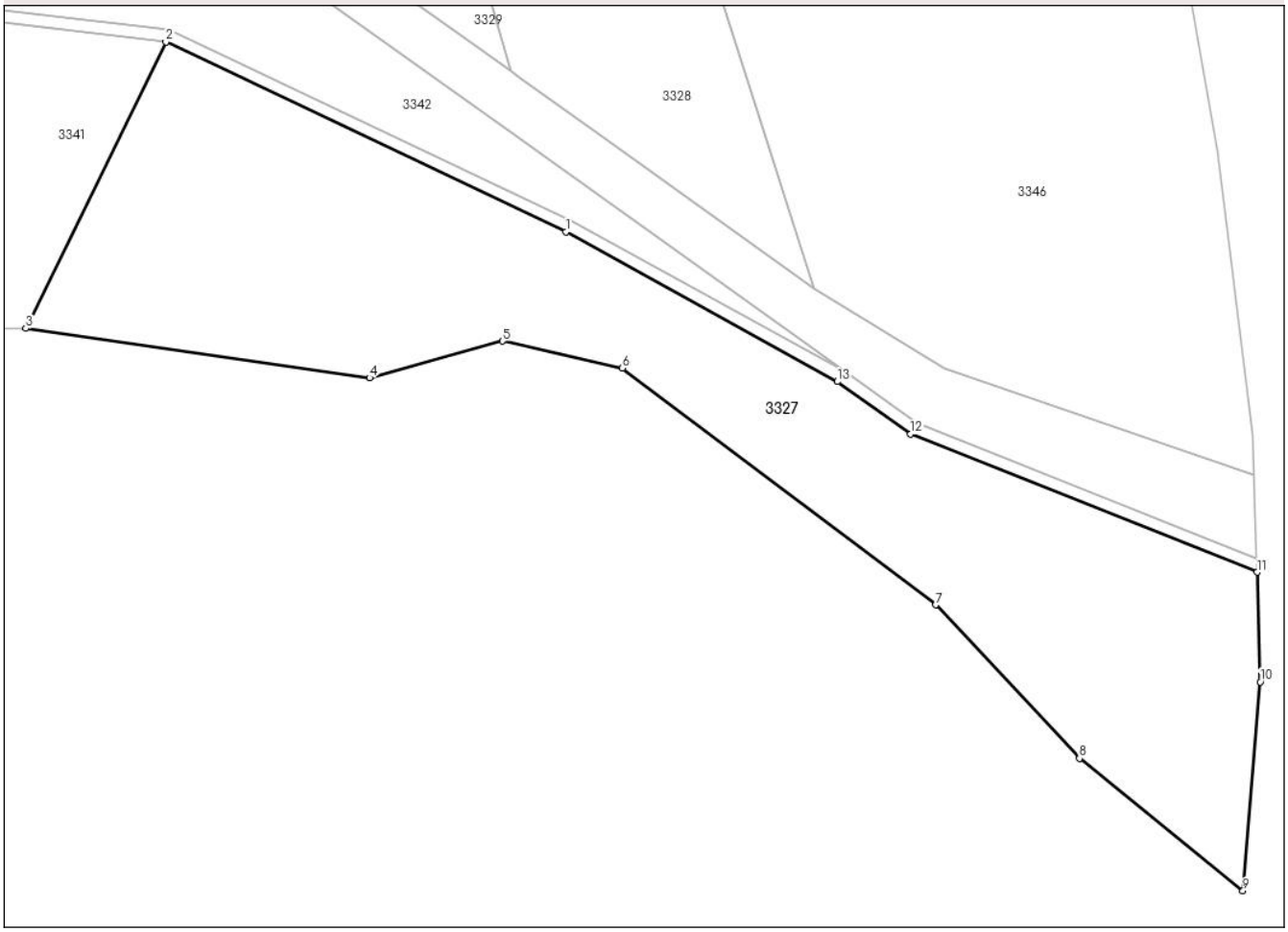

Date referitoare la teren

Crt	Categorie folosință	Intra vilan	Suprafaţa (mp)	Tarla	Parcelă	Nr. topo	Observaţii / Referinţe
1	faneata	NU	1.537	16	438	-	

Lungime Segmente
1) Valorile lungimilor segmentelor sunt obţinute din proiecţie în plan.

Punct început	X / Y	Punct sfârşit	X / Y	Lungime segment (** (m)
1	472.414,397 502.411,612	2	472.382,387 502.426,78	35.423
2	472.382,387 502.426,78	3	472.371,192 502.403,89	25.481
3	472.371,192 502.403,89	4	472.398,699 502.399,94	27.789
4	472.398,699 502.399,94	5	472.409,316 502.402,88	11.017
5	472.409,316 502.402,88	6	472.418,911 502.400,707	9.838

Punct început	X / Y	Punct sfârşit	X / Y	Lungime segment (** (m)
6	472.418,911 502.400,707	7	472.443,984 502.381,788	31.41
7	472.443,984 502.381,788	8	472.455,497 502.369,517	16.826
8	472.455,497 502.369,517	9	472.468,578 502.358,928	16.83
9	472.468,578 502.358,928	10	472.469,962 502.375,634	16.763
10	472.469,962 502.375,634	11	472.469,713 502.384,404	8.773
11	472.469,713 502.384,404	12	472.441,982 502.395,436	29.845
12	472.441,982 502.395,436	13	472.436,113 502.399,631	7.214
13	472.436,113 502.399,631	1	472.414,397 502.411,612	24.801

** Lungimile segmentelor sunt determinate în planul de proiecţie Stereo 70 şi sunt rotunjite la 1 milimetru.
*** Distanţa dintre puncte este formată din segmente cumulate ce sunt mai mici decât valoarea 1 milimetru.

DATE DESPRE IMOBILUL NR. 3328

Oficiul de Cadastru şi Publicitate Imobiliară SIBIU
Biroul de Cadastru şi Publicitate Imobiliară Agnita

A. Partea I. Descrierea imobilului

TEREN Extravilan

Adresa: Jud. Sibiu

Nr. Crt	Nr cadastral Nr. topografic	Suprafaţa* (mp)	Observaţii / Referinţe
A1		2.100	Sector cadastral:30 Teren neimprejmuit;

B. Partea II. Proprietari şi acte

Inscrieri privitoare la dreptul de proprietate şi alte drepturi reale		Referinţe
/		
Act Administrativ nr. 234/8, din 17/05/1994 emis de CJSDPAT SIBIU (TITLU DE PROPRIETATE);		
B1	Intabulare, drept de PROPRIETATE, dobandit prin Reconstituire, cota actuala 1/1	A1
	1) **PÎRVU PAVEL**	

C. Partea III. SARCINI .

Inscrieri privind dezmembramintele dreptului de proprietate, drepturi reale de garanţie şi sarcini	Referinţe
NU SUNT	

Anexa Nr. 1 La Partea I

Teren

Nr cadastral	Suprafaţa (mp)*	Observaţii / Referinţe
	2.100	

* Suprafaţa este determinată in planul de proiecţie Stereo 70.

DETALII LINIARE IMOBIL

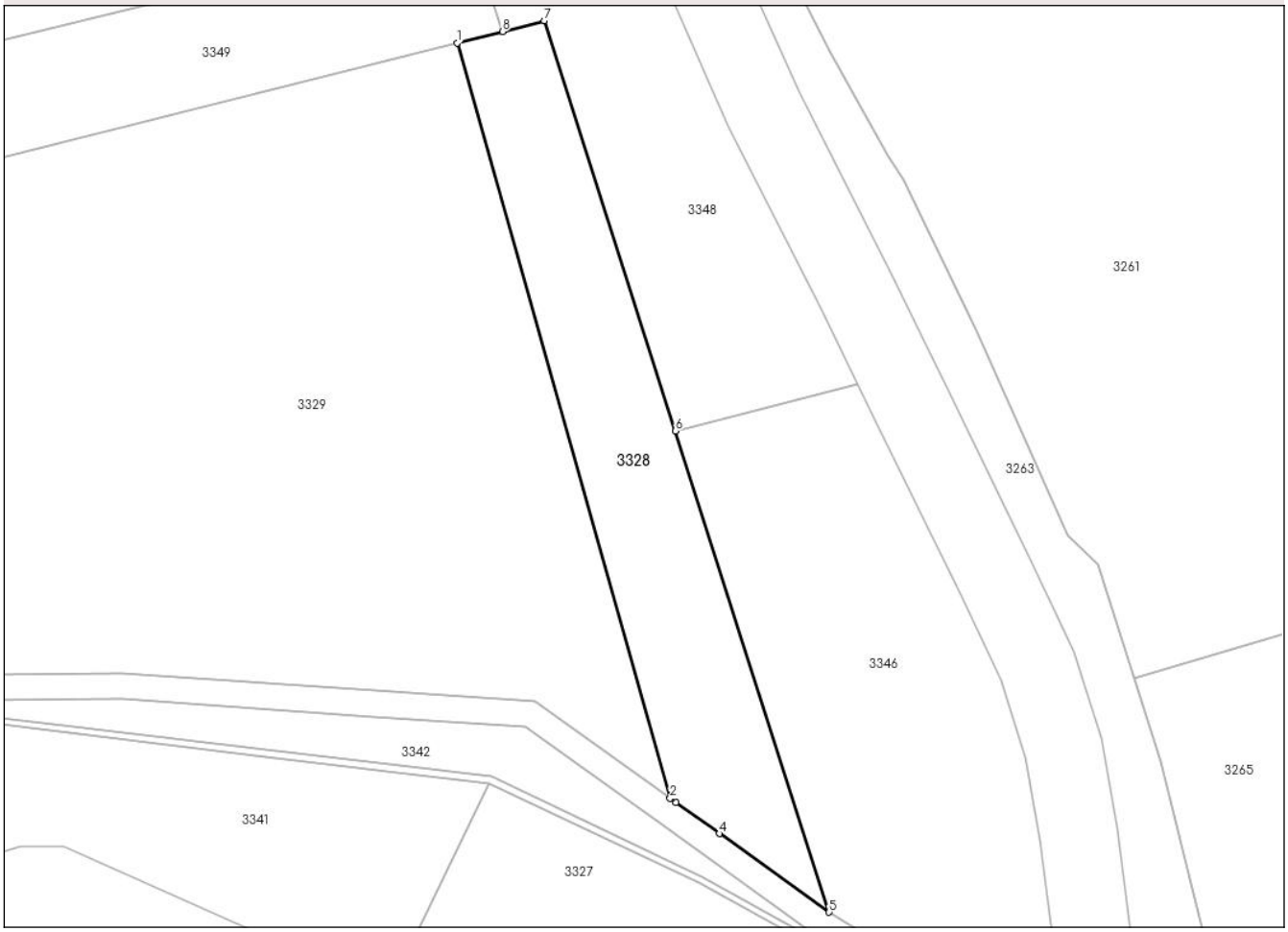

Date referitoare la teren

Crt	Categorie folosință	Intra vilan	Suprafaţa (mp)	Tarla	Parcelă	Nr. topo	Observaţii / Referinţe
1	arabil	NU	2.100	16	434/9	-	

Lungime Segmente
1) Valorile lungimilor segmentelor sunt obţinute din proiecţie în plan.

Punct început	X / Y	Punct sfârşit	X / Y	Lungime segment (** (m)
1	472.377,416 502.539,745	2	472.409,968 502.424,463	119.79
2	472.409,968 502.424,463	3	472.410,841 502.423,838	1.074
3	472.410,841 502.423,838	4	472.417,489 502.419,087	8.17
4	472.417,489 502.419,087	5	472.434,276 502.407,09	20.633
5	472.434,276 502.407,09	6	472.410,789 502.480,528	77.102

Punct început	X / Y	Punct sfârşit	X / Y	Lungime segment (** (m)
6	472.410,789 502.480,528	7	472.390,764 502.543,141	65.738
7	472.390,764 502.543,141	8	472.384,352 502.541,485	6.623
8	472.384,352 502.541,485	1	472.377,416 502.539,745	7.15

** Lungimile segmentelor sunt determinate în planul de proiecţie Stereo 70 şi sunt rotunjite la 1 milimetru.
*** Distanţa dintre puncte este formată din segmente cumulate ce sunt mai mici decât valoarea 1 milimetru.

DATE DESPRE IMOBILUL NR. 3329

Oficiul de Cadastru şi Publicitate Imobiliară SIBIU
Biroul de Cadastru şi Publicitate Imobiliară Agnita

A. Partea I. Descrierea imobilului

TEREN Extravilan

Adresa: Jud. Sibiu

Nr. Crt	Nr cadastral Nr. topografic	Suprafaţa* (mp)	Observaţii / Referinţe
A1		10.400	Sector cadastral:30 Teren neimprejmuit;

B. Partea II. Proprietari şi acte

Inscrieri privitoare la dreptul de proprietate şi alte drepturi reale		Referinţe
/		
Act Administrativ nr. 180/8, din 22/04/1994 emis de CJSDPAT SIBIU (TITLU DE PROPRIETATE);		
B1	Intabulare, drept de PROPRIETATE, dobandit prin Reconstituire, cota actuala 1/1	A1
	1) **OANCEA ANA** 2) **COROI TOADER** 3) **COROI VASILE** 4) **COROI SIMION** 5) **MUNTEANU RAFIRA**	

C. Partea III. SARCINI .

Inscrieri privind dezmembramintele dreptului de proprietate, drepturi reale de garanţie şi sarcini	Referinţe
NU SUNT	

Anexa Nr. 1 La Partea I

Teren

Nr cadastral	Suprafaţa (mp)*	Observaţii / Referinţe
	10.400	

* Suprafaţa este determinată in planul de proiecţie Stereo 70.

DETALII LINIARE IMOBIL

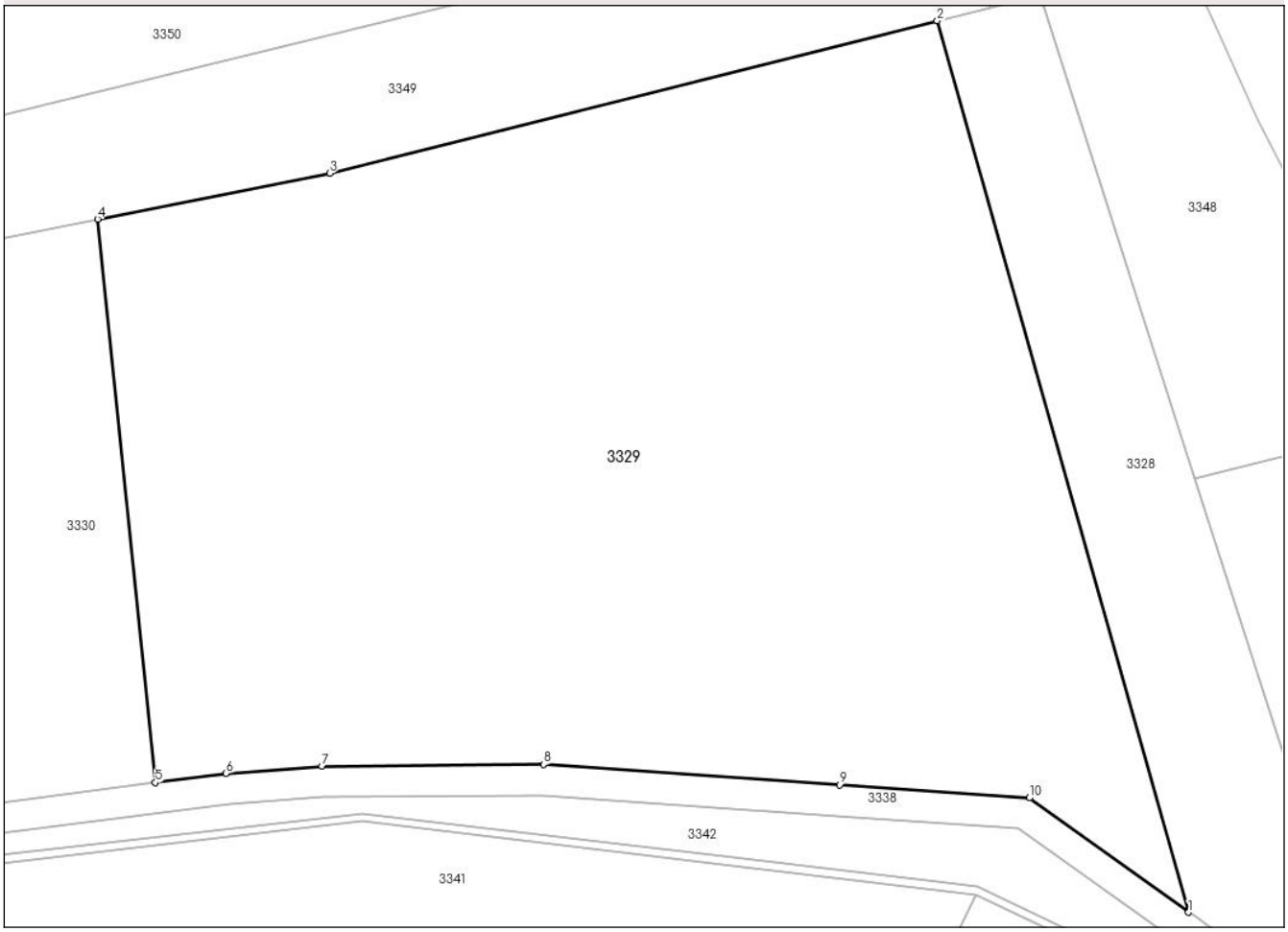

Date referitoare la teren

Crt	Categorie folosință	Intra vilan	Suprafaţa (mp)	Tarla	Parcelă	Nr. topo	Observaţii / Referinţe
1	arabil	NU	10.400	16	434/10	-	

Lungime Segmente
1) Valorile lungimilor segmentelor sunt obţinute din proiecţie în plan.

Punct început	X / Y	Punct sfârşit	X / Y	Lungime segment (** (m)
1	472.409,968 502.424,463	2	472.377,416 502.539,745	119.79
2	472.377,416 502.539,745	3	472.298,789 502.520,018	81.064
3	472.298,789 502.520,018	4	472.268,727 502.514,078	30.643
4	472.268,727 502.514,078	5	472.276,213 502.441,22	73.241
5	472.276,213 502.441,22	6	472.285,366 502.442,394	9.228

Punct început	X / Y	Punct sfârşit	X / Y	Lungime segment (** (m)
6	472.285,366 502.442,394	7	472.297,79 502.443,332	12.459
7	472.297,79 502.443,332	8	472.326,45 502.443,588	28.662
8	472.326,45 502.443,588	9	472.364,778 502.440,938	38.42
9	472.364,778 502.440,938	10	472.389,339 502.439,24	24.619
10	472.389,339 502.439,24	1	472.409,968 502.424,463	25.376

** Lungimile segmentelor sunt determinate în planul de proiecţie Stereo 70 şi sunt rotunjite la 1 milimetru.
*** Distanţa dintre puncte este formată din segmente cumulate ce sunt mai mici decât valoarea 1 milimetru.

DATE DESPRE IMOBILUL NR. 3330

Oficiul de Cadastru şi Publicitate Imobiliară SIBIU
Biroul de Cadastru şi Publicitate Imobiliară Agnita

A. Partea I. Descrierea imobilului

TEREN Extravilan

Adresa: Jud. Sibiu

Nr. Crt	Nr cadastral Nr. topografic	Suprafaţa* (mp)	Observaţii / Referinţe
A1		2.400	Sector cadastral:30 Teren neimprejmuit;

B. Partea II. Proprietari şi acte

Inscrieri privitoare la dreptul de proprietate şi alte drepturi reale		Referinţe
/		
Act Notarial nr. 354, din 06/04/2004 emis de NP ANA BORZA (contract de donatie);		
B1	Intabulare, drept de PROPRIETATE, dobandit prin Conventie, cota actuala 1/1	A1
	1) **NITU MARIUS-GAVRIL**	

C. Partea III. SARCINI .

Inscrieri privind dezmembramintele dreptului de proprietate, drepturi reale de garanţie şi sarcini	Referinţe
NU SUNT	

Anexa Nr. 1 La Partea I

Teren

Nr cadastral	Suprafaţa (mp)*	Observaţii / Referinţe
	2.400	

* Suprafaţa este determinată in planul de proiecţie Stereo 70.

DETALII LINIARE IMOBIL

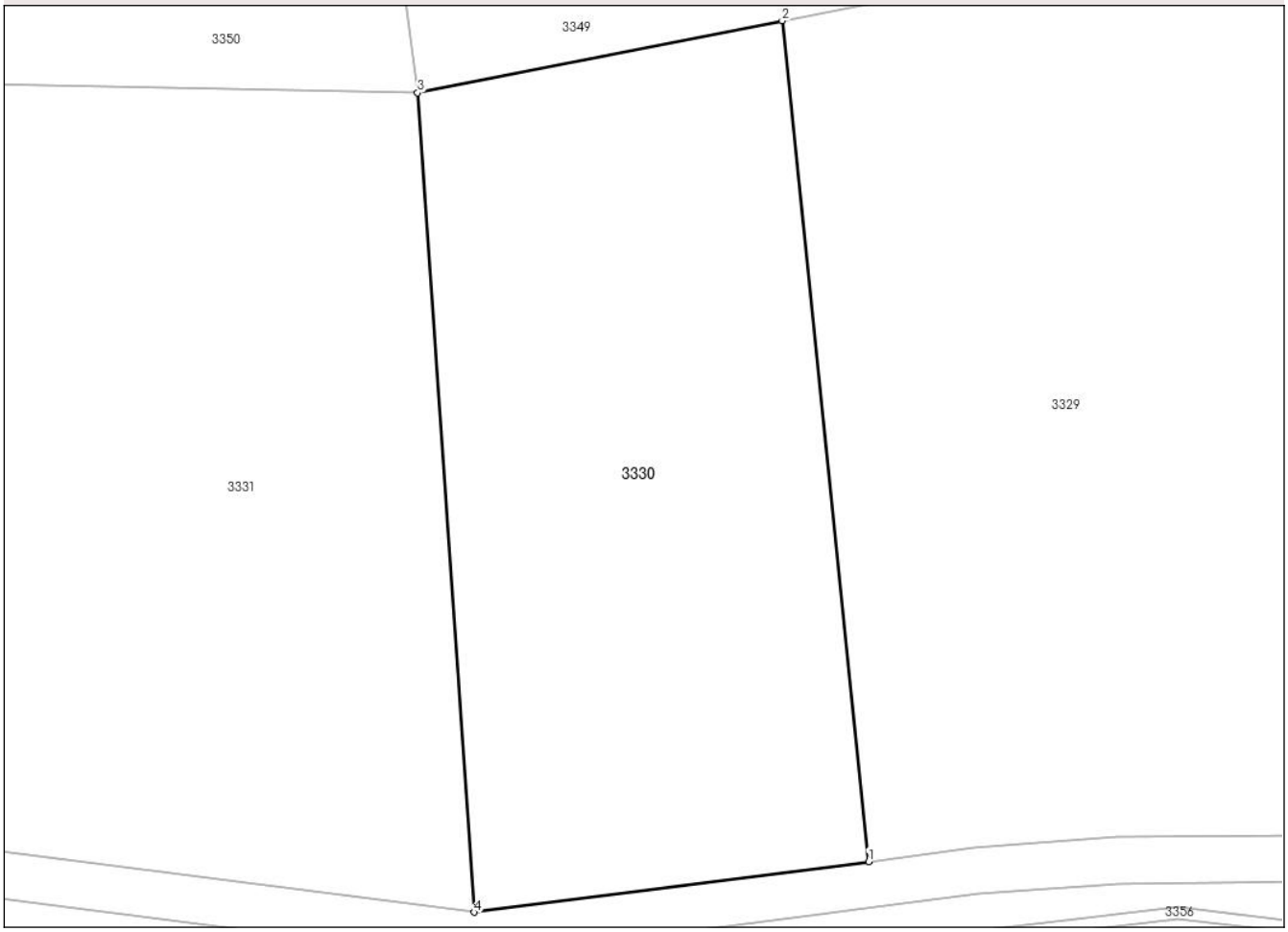

Date referitoare la teren

Crt	Categorie folosință	Intra vilan	Suprafaţa (mp)	Tarla	Parcelă	Nr. topo	Observaţii / Referinţe
1	arabil	NU	2.400	16	434/11	-	

Lungime Segmente
1) Valorile lungimilor segmentelor sunt obţinute din proiecţie în plan.

Punct început	X / Y	Punct sfârşit	X / Y	Lungime segment (** (m)
1	472.276,213 502.441,22	2	472.268,727 502.514,078	73.241
2	472.268,727 502.514,078	3	472.237,11 502.507,83	32.228
3	472.237,11 502.507,83	4	472.242,01 502.436,834	71.165
4	472.242,01 502.436,834	1	472.276,213 502.441,22	34.483

**** Lungimile segmentelor sunt determinate în planul de proiecţie Stereo 70 şi sunt rotunjite la 1 milimetru.**

***** Distanţa dintre puncte este formată din segmente cumulate ce sunt mai mici decât valoarea 1 milimetru.**

DATE DESPRE IMOBILUL NR. 3331

Oficiul de Cadastru şi Publicitate Imobiliară SIBIU
Biroul de Cadastru şi Publicitate Imobiliară Agnita

A. Partea I. Descrierea imobilului

TEREN Extravilan

Adresa: Jud. Sibiu

Nr. Crt	Nr cadastral Nr. topografic	Suprafaţa* (mp)	Observaţii / Referinţe
A1		4.900	Sector cadastral:30 Teren neimprejmuit;

B. Partea II. Proprietari şi acte

Inscrieri privitoare la dreptul de proprietate şi alte drepturi reale		Referinţe
/		
Act Notarial nr. 3, din 14/01/2014 emis de NP Radu Vasile Eugen (certificat de mostenitor);		
B1	Intabulare, drept de PROPRIETATE, dobandit prin Succesiune, cota actuala 1/1	A1
	1) **MERLĂ CARMEN**	

C. Partea III. SARCINI .

Inscrieri privind dezmembramintele dreptului de proprietate, drepturi reale de garanţie şi sarcini	Referinţe
NU SUNT	

Anexa Nr. 1 La Partea I

Teren

Nr cadastral	Suprafaţa (mp)*	Observaţii / Referinţe
	4.900	

* Suprafaţa este determinată in planul de proiecţie Stereo 70.

DETALII LINIARE IMOBIL

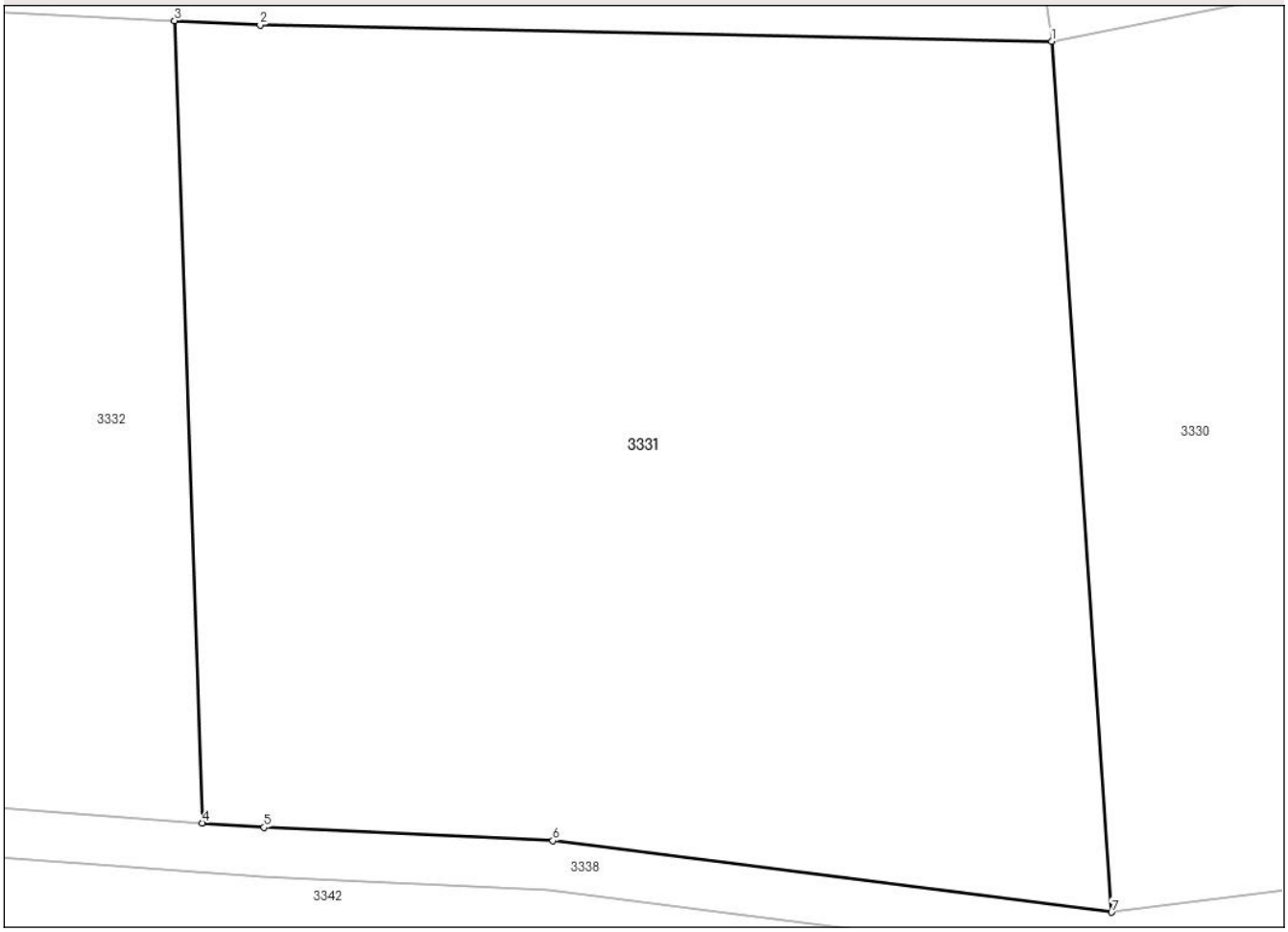

Date referitoare la teren

Crt	Categorie folosință	Intra vilan	Suprafaţa (mp)	Tarla	Parcelă	Nr. topo	Observaţii / Referinţe
1	arabil	NU	4.900	16	434/12	-	

Lungime Segmente
1) Valorile lungimilor segmentelor sunt obţinute din proiecţie în plan.

Punct început	X / Y	Punct sfârşit	X / Y	Lungime segment (** (m)
1	472.237,11 502.507,83	2	472.172,531 502.509,177	64.594
2	472.172,531 502.509,177	3	472.165,54 502.509,509	6.999
3	472.165,54 502.509,509	4	472.167,797 502.444,115	65.433
4	472.167,797 502.444,115	5	472.172,851 502.443,75	5.067
5	472.172,851 502.443,75	6	472.196,407 502.442,665	23.581

Punct început	X / Y	Punct sfârşit	X / Y	Lungime segment (** (m)
6	472.196,407 502.442,665	7	472.242,01 502.436,834	45.974
7	472.242,01 502.436,834	1	472.237,11 502.507,83	71.165

** Lungimile segmentelor sunt determinate în planul de proiecţie Stereo 70 şi sunt rotunjite la 1 milimetru.
*** Distanţa dintre puncte este formată din segmente cumulate ce sunt mai mici decât valoarea 1 milimetru.

DATE DESPRE IMOBILUL NR. 3332

Oficiul de Cadastru şi Publicitate Imobiliară SIBIU
Biroul de Cadastru şi Publicitate Imobiliară Agnita

A. Partea I. Descrierea imobilului

TEREN Extravilan

Adresa: Jud. Sibiu

Nr. Crt	Nr cadastral Nr. topografic	Suprafaţa* (mp)	Observaţii / Referinţe
A1		1.400	Sector cadastral:30 Teren neimprejmuit;

B. Partea II. Proprietari şi acte

Inscrieri privitoare la dreptul de proprietate şi alte drepturi reale		Referinţe
/		
Act Notarial nr. 8, din 12/03/2004 emis de NP MOLDOVAN LENUTA (certificat de mostenitor);		
B1	Intabulare, drept de PROPRIETATE, dobandit prin Succesiune, cota actuala 1/1	A1
	1) **GAVRILĂ MARIA**	

C. Partea III. SARCINI .

Inscrieri privind dezmembramintele dreptului de proprietate, drepturi reale de garanţie şi sarcini	Referinţe
NU SUNT	

Anexa Nr. 1 La Partea I

Teren

Nr cadastral	Suprafaţa (mp)*	Observaţii / Referinţe
	1.400	

* Suprafaţa este determinată in planul de proiecţie Stereo 70.

DETALII LINIARE IMOBIL

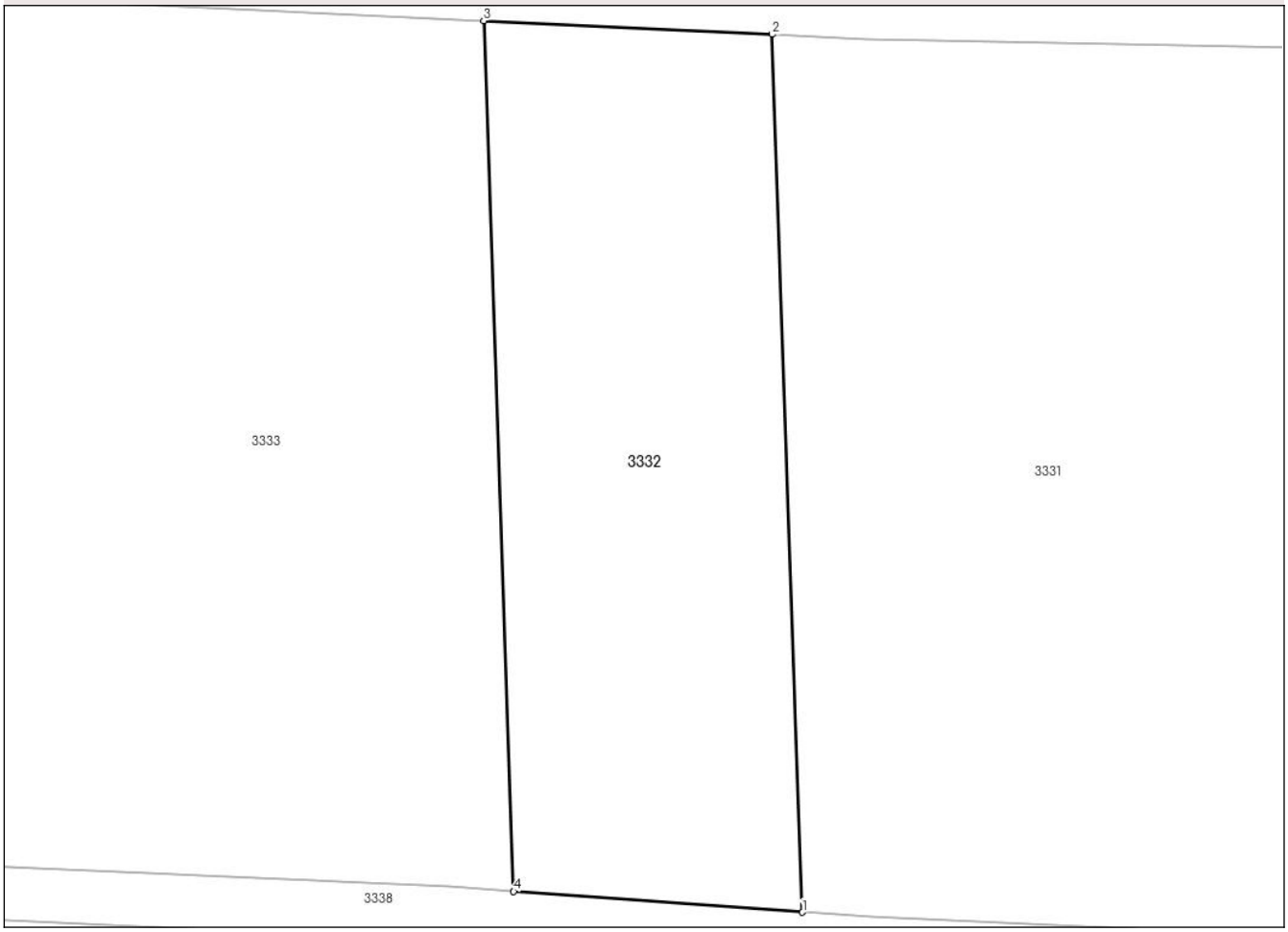

Date referitoare la teren

Crt	Categorie folosință	Intra vilan	Suprafaţa (mp)	Tarla	Parcelă	Nr. topo	Observaţii / Referinţe
1	arabil	NU	1.400	16	434/13	-	

Lungime Segmente
1) Valorile lungimilor segmentelor sunt obţinute din proiecţie în plan.

Punct început	X / Y	Punct sfârşit	X / Y	Lungime segment (** (m)
1	472.167,797 502.444,115	2	472.165,54 502.509,509	65.433
2	472.165,54 502.509,509	3	472.144,009 502.510,531	21.555
3	472.144,009 502.510,531	4	472.146,247 502.445,668	64.902
4	472.146,247 502.445,668	1	472.167,797 502.444,115	21.606

**** Lungimile segmentelor sunt determinate în planul de proiecţie Stereo 70 şi sunt rotunjite la 1 milimetru.**

***** Distanţa dintre puncte este formată din segmente cumulate ce sunt mai mici decât valoarea 1 milimetru.**

DATE DESPRE IMOBILUL NR. 3333

Oficiul de Cadastru şi Publicitate Imobiliară SIBIU
Biroul de Cadastru şi Publicitate Imobiliară Agnita

A. Partea I. Descrierea imobilului

TEREN Extravilan

Adresa: Jud. Sibiu

Nr. Crt	Nr cadastral Nr. topografic	Suprafaţa* (mp)	Observaţii / Referinţe
A1		5.700	Sector cadastral:30 Teren neimprejmuit;

B. Partea II. Proprietari şi acte

Inscrieri privitoare la dreptul de proprietate şi alte drepturi reale		Referinţe
/		
Act Administrativ nr. 180/8, din 22/04/1994 emis de CJSDPAT SIBIU (TITLU DE PROPRIETATE);		
B1	Intabulare, drept de PROPRIETATE, dobandit prin Reconstituire, cota actuala 1/1	A1
	1) **OANCEA ANA** 2) **COROI TOADER** 3) **COROI VASILE** 4) **COROI SIMION** 5) **MUNTEANU RAFIRA**	

C. Partea III. SARCINI .

Inscrieri privind dezmembramintele dreptului de proprietate, drepturi reale de garanţie şi sarcini	Referinţe
NU SUNT	

Anexa Nr. 1 La Partea I

Teren

Nr cadastral	Suprafaţa (mp)*	Observaţii / Referinţe
	5.700	

* Suprafaţa este determinată in planul de proiecţie Stereo 70.

DETALII LINIARE IMOBIL

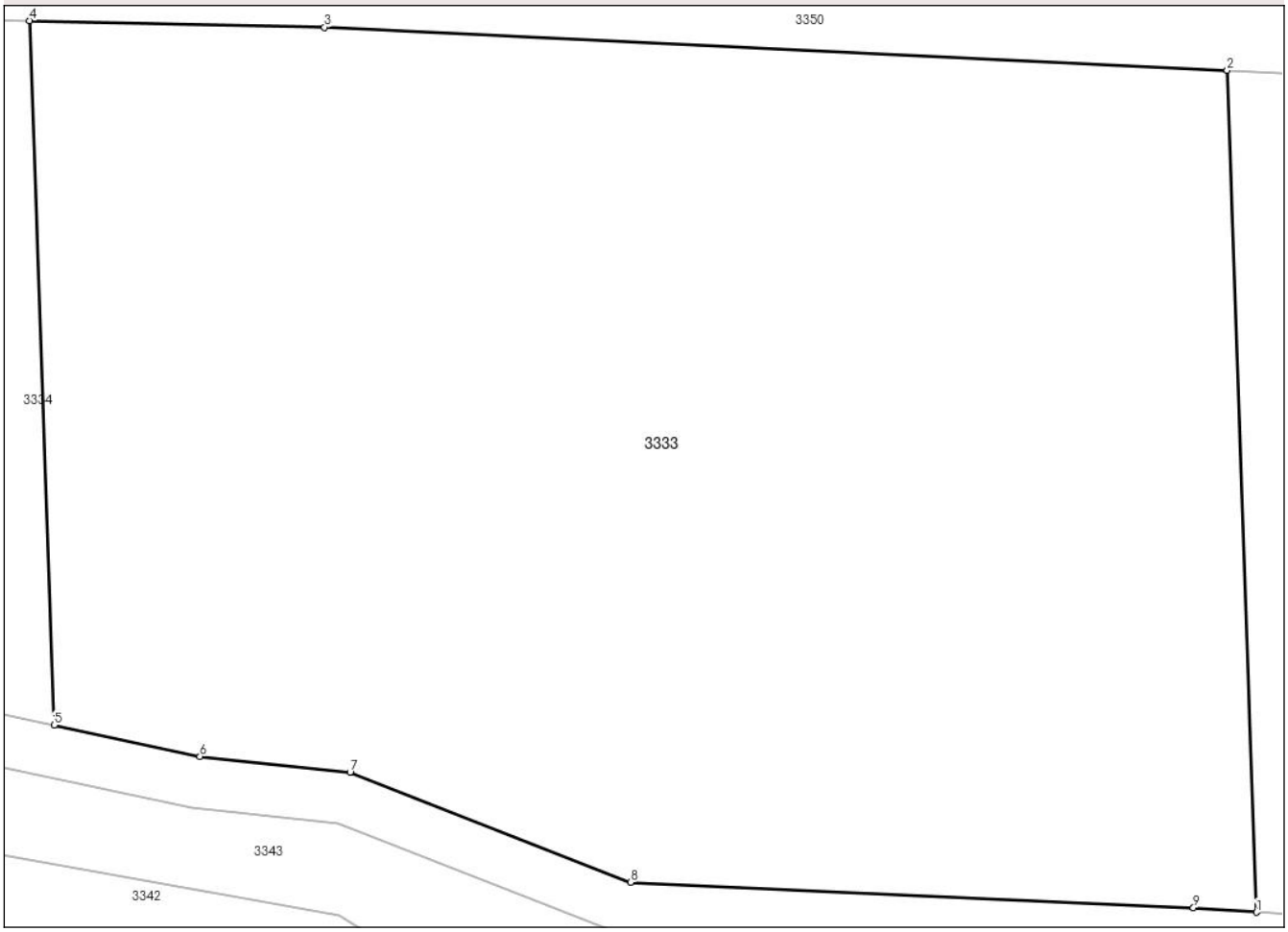

Date referitoare la teren

Crt	Categorie folosință	Intra vilan	Suprafaţa (mp)	Tarla	Parcelă	Nr. topo	Observaţii / Referinţe
1	arabil	NU	5.700	16	434/14/1	-	

Lungime Segmente
1) Valorile lungimilor segmentelor sunt obţinute din proiecţie în plan.

Punct început	X / Y	Punct sfârşit	X / Y	Lungime segment (** (m)
1	472.146,247 502.445,668	2	472.144,009 502.510,531	64.902
2	472.144,009 502.510,531	3	472.074,38 502.513,838	69.708
3	472.074,38 502.513,838	4	472.051,664 502.514,34	22.721
4	472.051,664 502.514,34	5	472.053,536 502.460,085	54.288
5	472.053,536 502.460,085	6	472.064,789 502.457,664	11.51

Punct început	X / Y	Punct sfârşit	X / Y	Lungime segment (** (m)
6	472.064,789 502.457,664	7	472.076,361 502.456,464	11.634
7	472.076,361 502.456,464	8	472.097,979 502.447,972	23.226
8	472.097,979 502.447,972	9	472.141,399 502.446,018	43.464
9	472.141,399 502.446,018	1	472.146,247 502.445,668	4.861

** Lungimile segmentelor sunt determinate în planul de proiecţie Stereo 70 şi sunt rotunjite la 1 milimetru.
*** Distanţa dintre puncte este formată din segmente cumulate ce sunt mai mici decât valoarea 1 milimetru.

DATE DESPRE IMOBILUL NR. 3334

Oficiul de Cadastru şi Publicitate Imobiliară SIBIU
Biroul de Cadastru şi Publicitate Imobiliară Agnita

A. Partea I. Descrierea imobilului

TEREN Extravilan

Adresa: Jud. Sibiu

Nr. Crt	Nr cadastral Nr. topografic	Suprafaţa* (mp)	Observaţii / Referinţe
A1		3.000	Sector cadastral:30 Teren neimprejmuit;

B. Partea II. Proprietari şi acte

Inscrieri privitoare la dreptul de proprietate şi alte drepturi reale		Referinţe
/		
Act Administrativ nr. 136/8, din 06/04/1994 emis de CJSDPAT SIBIU (TITLU DE PROPRIETATE);		
B1	Intabulare, drept de PROPRIETATE, dobandit prin Constituire, cota actuala 1/1	A1
	1) **COROI TOADER**	

C. Partea III. SARCINI .

Inscrieri privind dezmembramintele dreptului de proprietate, drepturi reale de garanţie şi sarcini	Referinţe
NU SUNT	

Anexa Nr. 1 La Partea I

Teren

Nr cadastral	Suprafaţa (mp)*	Observaţii / Referinţe
	3.000	

* Suprafaţa este determinată in planul de proiecţie Stereo 70.

DETALII LINIARE IMOBIL

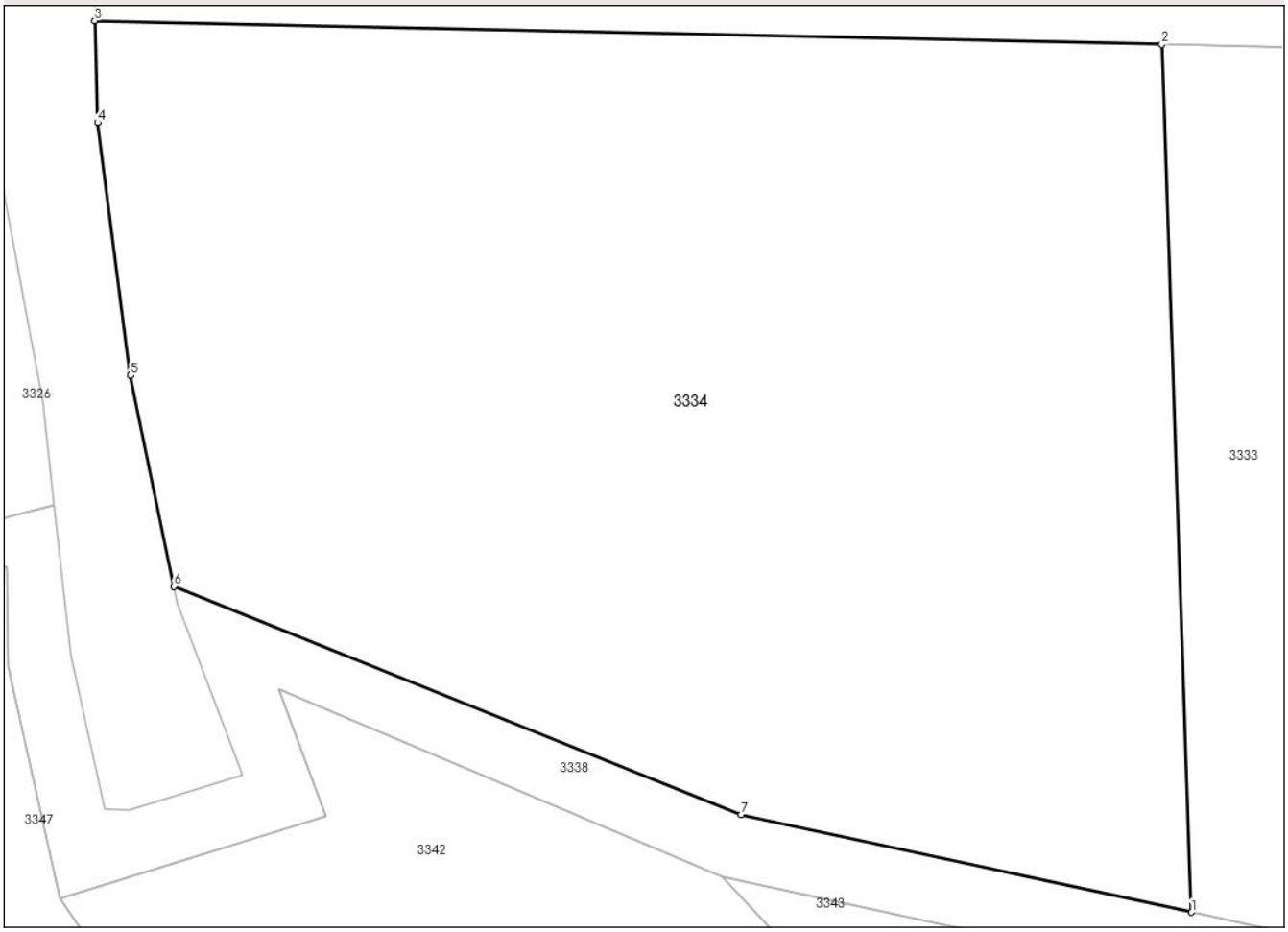

Date referitoare la teren

Crt	Categorie folosință	Intra vilan	Suprafaţa (mp)	Tarla	Parcelă	Nr. topo	Observaţii / Referinţe
1	faneata	NU	3.000	16	434/14/2	-	

Lungime Segmente
1) Valorile lungimilor segmentelor sunt obţinute din proiecţie în plan.

Punct început	X / Y	Punct sfârşit	X / Y	Lungime segment (** (m)
1	472.053,536 502.460,085	2	472.051,664 502.514,34	54.288
2	472.051,664 502.514,34	3	471.984,875 502.515,819	66.805
3	471.984,875 502.515,819	4	471.985,062 502.509,444	6.378
4	471.985,062 502.509,444	5	471.987,128 502.493,635	15.943
5	471.987,128 502.493,635	6	471.989,826 502.480,455	13.453

Punct început	X / Y	Punct sfârşit	X / Y	Lungime segment (** (m)
6	471.989,826 502.480,455	7	472.025,335 502.466,168	38.276
7	472.025,335 502.466,168	1	472.053,536 502.460,085	28.85

** Lungimile segmentelor sunt determinate în planul de proiecţie Stereo 70 şi sunt rotunjite la 1 milimetru.
*** Distanţa dintre puncte este formată din segmente cumulate ce sunt mai mici decât valoarea 1 milimetru.

DATE DESPRE IMOBILUL NR. 3335

Oficiul de Cadastru şi Publicitate Imobiliară SIBIU
Biroul de Cadastru şi Publicitate Imobiliară Agnita

A. Partea I. Descrierea imobilului

TEREN Extravilan

Adresa: Jud. Sibiu

Nr. Crt	Nr cadastral Nr. topografic	Suprafaţa* (mp)	Observaţii / Referinţe
A1		3.945	Sector cadastral:30 Teren neimprejmuit;

B. Partea II. Proprietari şi acte

Inscrieri privitoare la dreptul de proprietate şi alte drepturi reale		Referinţe
/		
Act Normativ nr. 7, din 13/03/1996 emis de PARLAMENTUL ROMANIEI (lege);		
B1	Inscrierea provizorie, drept de PROPRIETATE, dobandit prin Lege, cota actuala 1/1	A1
	1) **ORASUL AGNITA**, CIF:4270716, Proprietar neidentificat	

C. Partea III. SARCINI .

Inscrieri privind dezmembramintele dreptului de proprietate, drepturi reale de garanţie şi sarcini	Referinţe
NU SUNT	

Anexa Nr. 1 La Partea I

Teren

Nr cadastral	Suprafaţa (mp)*	Observaţii / Referinţe
	3.945	

* Suprafaţa este determinată in planul de proiecţie Stereo 70.

DETALII LINIARE IMOBIL

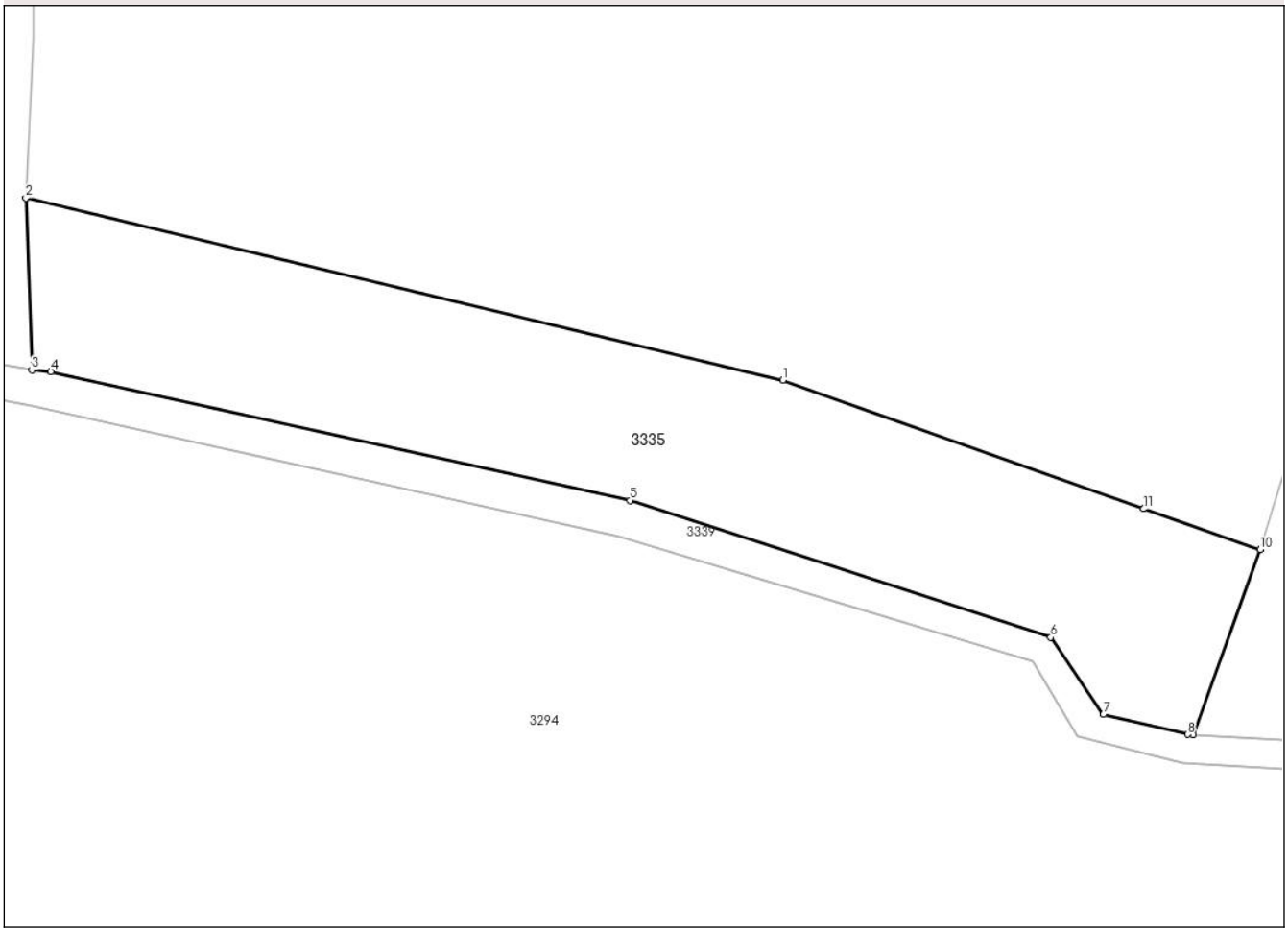

Date referitoare la teren

Crt	Categorie folosință	Intra vilan	Suprafaţa (mp)	Tarla	Parcelă	Nr. topo	Observaţii / Referinţe
1	faneata	NU	3.945	16	403/2/1	-	

Lungime Segmente
1) Valorile lungimilor segmentelor sunt obţinute din proiecţie în plan.

Punct început	X / Y	Punct sfârşit	X / Y	Lungime segment (** (m)
1	471.618,321 502.545,61	2	471.512,841 502.570,966	108.485
2	471.512,841 502.570,966	3	471.513,655 502.547,068	23.912
3	471.513,655 502.547,068	4	471.516,331 502.546,823	2.687
4	471.516,331 502.546,823	5	471.597,023 502.528,883	82.662
5	471.597,023 502.528,883	6	471.655,674 502.509,822	61.671

Punct început	X / Y	Punct sfârşit	X / Y	Lungime segment (** (m)
6	471.655,674 502.509,822	7	471.663,016 502.499,09	13.003
7	471.663,016 502.499,09	8	471.674,73 502.496,298	12.042
8	471.674,73 502.496,298	9	471.675,541 502.496,248	0.813
9	471.675,541 502.496,248	10	471.684,873 502.522,024	27.413
10	471.684,873 502.522,024	11	471.668,63 502.527,711	17.21
11	471.668,63 502.527,711	1	471.618,321 502.545,61	53.398

** Lungimile segmentelor sunt determinate în planul de proiecţie Stereo 70 şi sunt rotunjite la 1 milimetru.
*** Distanţa dintre puncte este formată din segmente cumulate ce sunt mai mici decât valoarea 1 milimetru.

DATE DESPRE IMOBILUL NR. 3336

Oficiul de Cadastru şi Publicitate Imobiliară SIBIU
Biroul de Cadastru şi Publicitate Imobiliară Agnita

A. Partea I. Descrierea imobilului

TEREN Extravilan

Adresa: Jud. Sibiu

Nr. Crt	Nr cadastral Nr. topografic	Suprafaţa* (mp)	Observaţii / Referinţe
A1		12.098	Sector cadastral:30 Teren neimprejmuit;

B. Partea II. Proprietari şi acte

Inscrieri privitoare la dreptul de proprietate şi alte drepturi reale		Referinţe
/		
Act Normativ nr. 7, din 13/03/1996 emis de PARLAMENTUL ROMANIEI (lege);		
B1	Inscrierea provizorie, drept de PROPRIETATE, dobandit prin Lege, cota actuala 1/1	A1
	1) **ORASUL AGNITA**, CIF:4270716, Proprietar neidentificat	

C. Partea III. SARCINI .

Inscrieri privind dezmembramintele dreptului de proprietate, drepturi reale de garanţie şi sarcini	Referinţe
NU SUNT	

Anexa Nr. 1 La Partea I

Teren

Nr cadastral	Suprafaţa (mp)*	Observaţii / Referinţe
	12.098	

* Suprafaţa este determinată in planul de proiecţie Stereo 70.

DETALII LINIARE IMOBIL

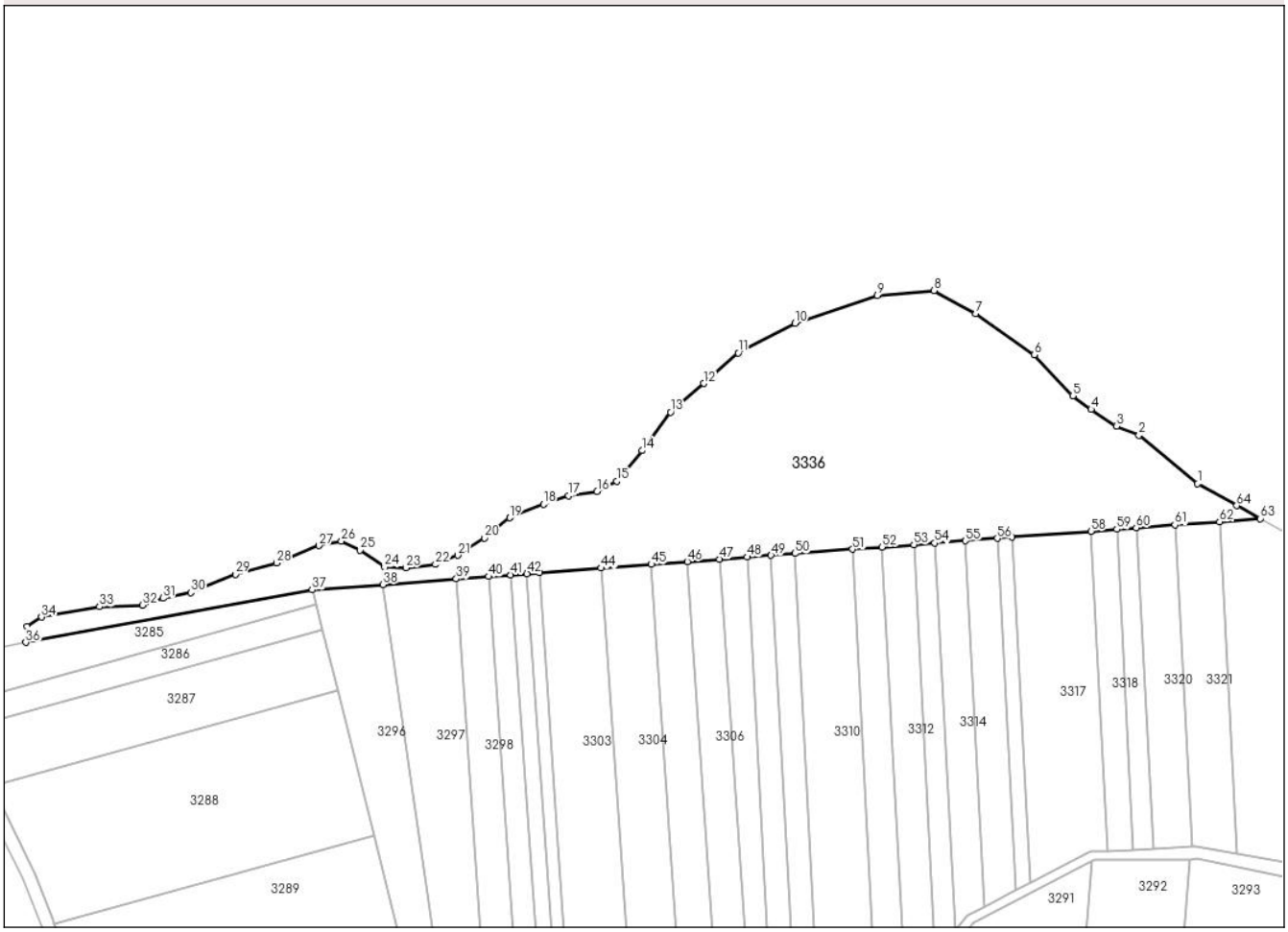

Date referitoare la teren

Crt	Categorie folosință	Intra vilan	Suprafaţa (mp)	Tarla	Parcelă	Nr. topo	Observaţii / Referinţe
1	faneata	NU	12.098	16	417/1	-	

Lungime Segmente

1) Valorile lungimilor segmentelor sunt obţinute din proiecţie în plan.

Punct început	X / Y	Punct sfârşit	X / Y	Lungime segment
1	471.453,29 502.670,082	2	471.435,15 502.685,07	23.531
4	471.420,273 502.693,142	5	471.414,592 502.697,329	7.057
7	471.384,583 502.722,795	8	471.371,566 502.729,897	14.828
10	471.328,503 502.719,736	11	471.310,92 502.710,592	19.819
13	471.289,981 502.692,234	14	471.281,083 502.680,357	14.84
16	471.267,177 502.667,699	17	471.258,361 502.666,414	8.909

Punct început	X / Y	Punct sfârşit	X / Y	Lungime segment
2	471.435,15 502.685,07	3	471.428,199 502.687,903	7.506
5	471.414,592 502.697,329	6	471.402,7 502.709,979	17.362
8	471.371,566 502.729,897	9	471.354,019 502.728,358	17.614
11	471.310,92 502.710,592	12	471.300,175 502.701,137	14.313
14	471.281,083 502.680,357	15	471.273,239 502.670,82	12.348
17	471.258,361 502.666,414	18	471.250,555 502.663,752	8.247

Punct început	X / Y	Punct sfârşit	X / Y	Lungime segment
3	471.428,199 502.687,903	4	471.420,273 502.693,142	9.501
6	471.402,7 502.709,979	7	471.384,583 502.722,795	22.192
9	471.354,019 502.728,358	10	471.328,503 502.719,736	26.933
12	471.300,175 502.701,137	13	471.289,981 502.692,234	13.534
15	471.273,239 502.670,82	16	471.267,177 502.667,699	6.818
18	471.250,555 502.663,752	19	471.240,085 502.659,53	11.289

Punct început	X / Y	Punct sfârşit	X / Y	Lungime segment
19	471.240,085 502.659,53	20	471.232,278 502.653,288	9.996
22	471.217,101 502.645,099	23	471.207,917 502.644,089	9.239
25	471.193,784 502.649,49	26	471.187,924 502.652,328	6.511
28	471.167,778 502.645,555	29	471.155,049 502.642,077	13.196
31	471.132,614 502.634,663	32	471.126,295 502.632,467	6.69
34	471.094,977 502.628,806	35	471.090,47 502.625,871	5.378
37	471.178,904 502.637,248	38	471.200,802 502.638,893	21.96
40	471.233,527 502.641,351	41	471.240,423 502.641,869	6.915
43	471.249,259 502.642,533	44	471.268,426 502.643,973	19.22
46	471.295,156 502.645,98	47	471.305,098 502.646,727	9.97
49	471.321,076 502.647,927	50	471.328,517 502.648,486	7.462
52	471.355,485 502.650,512	53	471.365,351 502.651,253	9.894
55	471.381,3 502.652,451	56	471.391,163 502.653,192	9.891
58	471.420,183 502.655,371	59	471.428,228 502.655,976	8.068
61	471.446,272 502.657,331	62	471.460,07 502.658,367	13.837
64	471.465,39 502.663,298	1	471.453,29 502.670,082	13.872

Punct început	X / Y	Punct sfârşit	X / Y	Lungime segment
20	471.232,278 502.653,288	21	471.223,989 502.647,945	9.862
23	471.207,917 502.644,089	24	471.201,305 502.644,273	6.615
26	471.187,924 502.652,328	27	471.180,964 502.650,955	7.094
29	471.155,049 502.642,077	30	471.141,221 502.636,402	14.947
32	471.126,295 502.632,467	33	471.112,925 502.632,009	13.378
35	471.090,47 502.625,871	36	471.090,163 502.620,978	4.903
38	471.200,802 502.638,893	39	471.223,569 502.640,603	22.83
41	471.240,423 502.641,869	42	471.245,464 502.642,248	5.055
44	471.268,426 502.643,973	45	471.283,995 502.645,142	15.613
47	471.305,098 502.646,727	48	471.313,686 502.647,372	8.612
50	471.328,517 502.648,486	51	471.346,312 502.649,823	17.846
53	471.365,351 502.651,253	54	471.371,835 502.651,74	6.502
56	471.391,163 502.653,192	57	471.395,775 502.653,538	4.625
59	471.428,228 502.655,976	60	471.434,252 502.656,428	6.04
62	471.460,07 502.658,367	63	471.472,694 502.659,316	12.66

Punct început	X / Y	Punct sfârşit	X / Y	Lungime segment
21	471.223,989 502.647,945	22	471.217,101 502.645,099	7.453
24	471.201,305 502.644,273	25	471.193,784 502.649,49	9.153
27	471.180,964 502.650,955	28	471.167,778 502.645,555	14.249
30	471.141,221 502.636,402	31	471.132,614 502.634,663	8.781
33	471.112,925 502.632,009	34	471.094,977 502.628,806	18.232
36	471.090,163 502.620,978	37	471.178,904 502.637,248	90.22
39	471.223,569 502.640,603	40	471.233,527 502.641,351	9.986
42	471.245,464 502.642,248	43	471.249,259 502.642,533	3.806
45	471.283,995 502.645,142	46	471.295,156 502.645,98	11.192
48	471.313,686 502.647,372	49	471.321,076 502.647,927	7.411
51	471.346,312 502.649,823	52	471.355,485 502.650,512	9.198
54	471.371,835 502.651,74	55	471.381,3 502.652,451	9.492
57	471.395,775 502.653,538	58	471.420,183 502.655,371	24.477
60	471.434,252 502.656,428	61	471.446,272 502.657,331	12.054
63	471.472,694 502.659,316	64	471.465,39 502.663,298	8.32

**** Lungimile segmentelor sunt determinate în planul de proiecţie Stereo 70 şi sunt rotunjite la 1 milimetru.**
***** Distanţa dintre puncte este formată din segmente cumulate ce sunt mai mici decât valoarea 1 milimetru.**

DATE DESPRE IMOBILUL NR. 3337

Oficiul de Cadastru şi Publicitate Imobiliară SIBIU
Biroul de Cadastru şi Publicitate Imobiliară Agnita

A. Partea I. Descrierea imobilului

TEREN Extravilan

Adresa: Jud. Sibiu

Nr. Crt	Nr cadastral Nr. topografic	Suprafaţa* (mp)	Observaţii / Referinţe
A1		2.800	Sector cadastral:30 Teren neimprejmuit;

B. Partea II. Proprietari şi acte

Inscrieri privitoare la dreptul de proprietate şi alte drepturi reale		Referinţe
/		
Act Administrativ nr. 221/8, din 13/05/1994 emis de CJSDPAT SIBIU (TITLU DE PROPRIETATE);		
B1	Intabulare, drept de PROPRIETATE, dobandit prin Reconstituire, cota actuala 1/1	A1
	1) **GRECU EMILIA**	

C. Partea III. SARCINI .

Inscrieri privind dezmembramintele dreptului de proprietate, drepturi reale de garanţie şi sarcini	Referinţe
NU SUNT	

Anexa Nr. 1 La Partea I

Teren

Nr cadastral	Suprafaţa (mp)*	Observaţii / Referinţe
	2.800	

* Suprafaţa este determinată in planul de proiecţie Stereo 70.

DETALII LINIARE IMOBIL

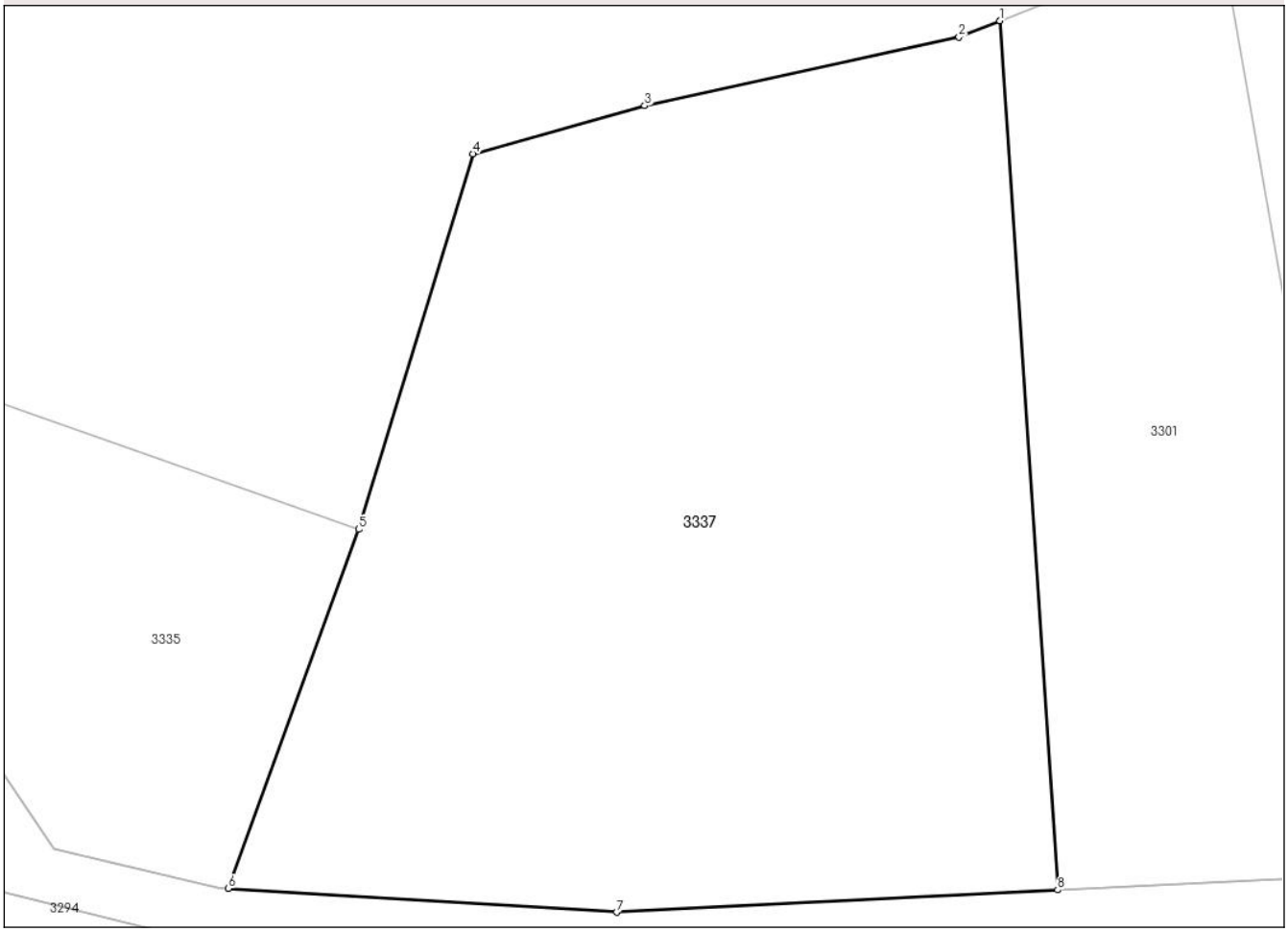

Date referitoare la teren

Crt	Categorie folosință	Intra vilan	Suprafaţa (mp)	Tarla	Parcelă	Nr. topo	Observaţii / Referinţe
1	faneata	NU	2.800	1	403/3/1	-	NR TARLA 15 GRESIT IN TP

Lungime Segmente
1) Valorile lungimilor segmentelor sunt obţinute din proiecţie în plan.

Punct început	X / Y	Punct sfârşit	X / Y	Lungime segment (** (m)
1	471.730,932 502.558,513	2	471.727,995 502.557,354	3.158
2	471.727,995 502.557,354	3	471.705,42 502.552,413	23.109
3	471.705,42 502.552,413	4	471.693,076 502.548,959	12.818
4	471.693,076 502.548,959	5	471.684,873 502.522,024	28.156
5	471.684,873 502.522,024	6	471.675,541 502.496,248	27.413

Punct început	X / Y	Punct sfârşit	X / Y	Lungime segment (** (m)
6	471.675,541 502.496,248	7	471.703,413 502.494,554	27.924
7	471.703,413 502.494,554	8	471.735,081 502.496,149	31.708
8	471.735,081 502.496,149	1	471.730,932 502.558,513	62.501

** Lungimile segmentelor sunt determinate în planul de proiecţie Stereo 70 şi sunt rotunjite la 1 milimetru.
*** Distanţa dintre puncte este formată din segmente cumulate ce sunt mai mici decât valoarea 1 milimetru.

DATE DESPRE IMOBILUL NR. 3338

Oficiul de Cadastru şi Publicitate Imobiliară SIBIU
Biroul de Cadastru şi Publicitate Imobiliară Agnita

A. Partea I. Descrierea imobilului

TEREN Extravilan

Adresa: Jud. Sibiu

Nr. Crt	Nr cadastral Nr. topografic	Suprafaţa* (mp)	Observaţii / Referinţe
A1		4.761	Sector cadastral:30 Teren neimprejmuit;

B. Partea II. Proprietari şi acte

Inscrieri privitoare la dreptul de proprietate şi alte drepturi reale		Referinţe
/		
Act Normativ nr. 7, din 13/03/1996 emis de PARLAMENTUL ROMANIEI (lege);		
B1	Inscrierea provizorie, drept de PROPRIETATE, dobandit prin Lege, cota actuala 1/1	A1
	1) **ORASUL AGNITA**, CIF:4270716, Proprietar neidentificat	

C. Partea III. SARCINI .

Inscrieri privind dezmembramintele dreptului de proprietate, drepturi reale de garanţie şi sarcini	Referinţe
NU SUNT	

Anexa Nr. 1 La Partea I

Teren

Nr cadastral	Suprafaţa (mp)*	Observaţii / Referinţe
	4.761	

* Suprafaţa este determinată in planul de proiecţie Stereo 70.

DETALII LINIARE IMOBIL

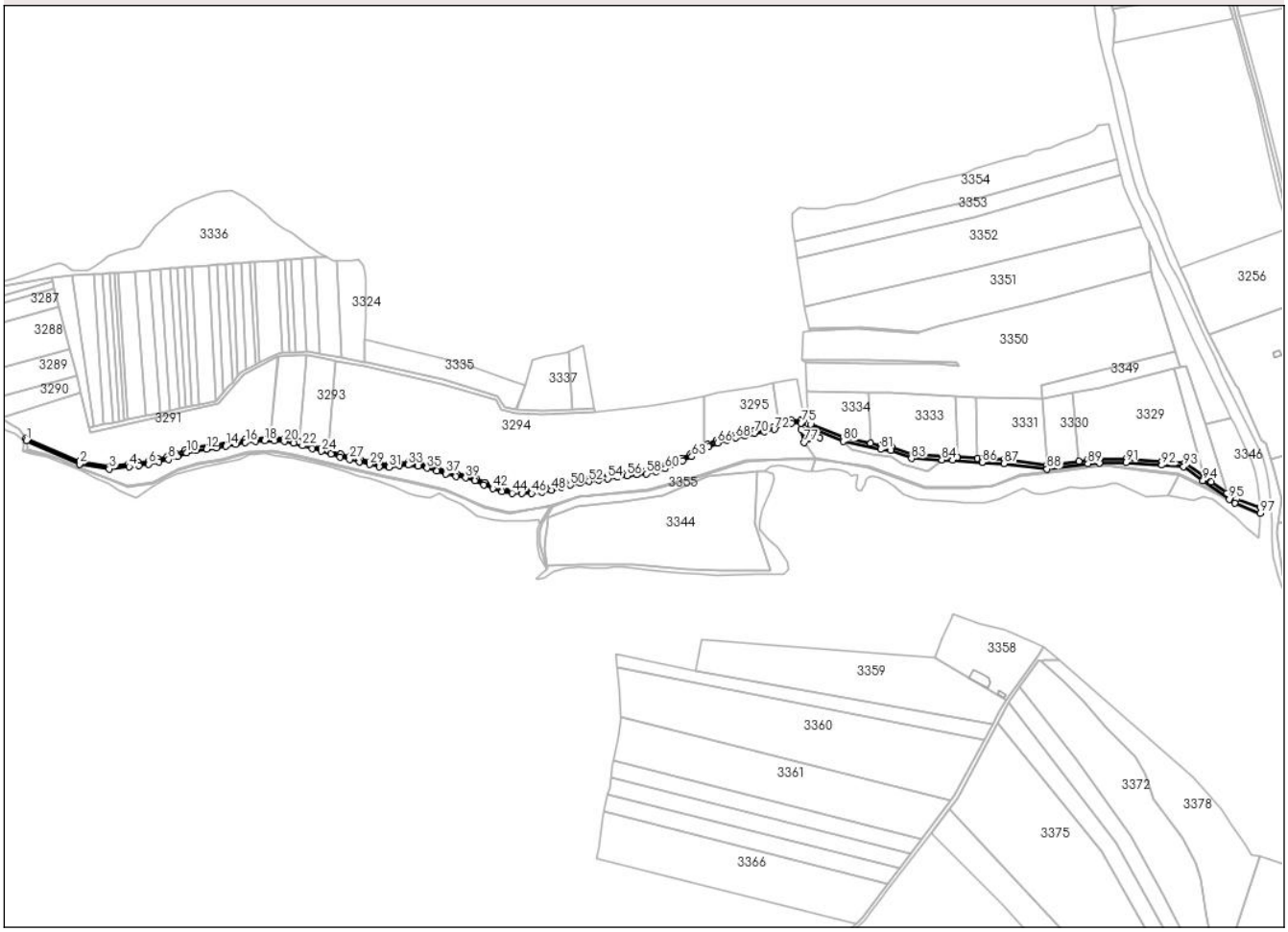

Date referitoare la teren

Crt	Categorie folosință	Intra vilan	Suprafaţa (mp)	Tarla	Parcelă	Nr. topo	Observaţii / Referinţe
1	drum	NU	4.761	16	418/8	-	

Lungime Segmente

1) Valorile lungimilor segmentelor sunt obţinute din proiecţie în plan.

Punct început	X / Y	Punct sfârşit	X / Y	Lungime segment
1	471.152,17 502.462,911	2	471.208,592 502.437,969	61.689
4	471.261,896 502.435,123	5	471.272,233 502.436,586	10.441
7	471.293,167 502.440,369	8	471.303,542 502.443,016	10.707
10	471.322,964 502.450,044	11	471.333,407 502.452,521	10.733
13	471.354,815 502.455,314	14	471.364,758 502.457,014	10.087
16	471.385,876 502.461,152	17	471.396,465 502.462,435	10.667

Punct început	X / Y	Punct sfârşit	X / Y	Lungime segment
2	471.208,592 502.437,969	3	471.240,469 502.432,824	32.29
5	471.272,233 502.436,586	6	471.282,764 502.438,059	10.633
8	471.303,542 502.443,016	9	471.313,394 502.446,136	10.334
11	471.333,407 502.452,521	12	471.344,278 502.453,836	10.949
14	471.364,758 502.457,014	15	471.375,338 502.459,256	10.815
17	471.396,465 502.462,435	18	471.406,459 502.462,97	10.008

Punct început	X / Y	Punct sfârşit	X / Y	Lungime segment
3	471.240,469 502.432,824	4	471.261,896 502.435,123	21.55
6	471.282,764 502.438,059	7	471.293,167 502.440,369	10.657
9	471.313,394 502.446,136	10	471.322,964 502.450,044	10.337
12	471.344,278 502.453,836	13	471.354,815 502.455,314	10.641
15	471.375,338 502.459,256	16	471.385,876 502.461,152	10.708
18	471.406,459 502.462,97	19	471.416,683 502.463,118	10.225

Punct început	X / Y	Punct sfârşit	X / Y	Lungime segment
19	471.416,683 502.463,118	20	471.427,314 502.462,091	10.681
22	471.446,848 502.457,552	23	471.457,022 502.454,742	10.554
25	471.477,038 502.448,485	26	471.486,798 502.445,816	10.118
28	471.507,78 502.440,198	29	471.518,397 502.437,634	10.923
31	471.539,427 502.434,511	32	471.550,048 502.436,362	10.782
34	471.570,005 502.435,891	35	471.579,87 502.433,663	10.113
37	471.600,161 502.427,653	38	471.610,596 502.424,644	10.86
40	471.630,968 502.420,364	41	471.640,39 502.415,876	10.436
43	471.659,977 502.408,719	44	471.670,732 502.406,996	10.892
46	471.691,676 502.406,71	47	471.702,49 502.408,03	10.893
49	471.722,971 502.413,11	50	471.733,013 502.415,571	10.339
52	471.752,836 502.419,399	53	471.762,936 502.420,798	10.196
55	471.783,387 502.424,211	56	471.793,556 502.425,576	10.26
58	471.814,036 502.427,733	59	471.824,191 502.429,948	10.394
61	471.843,815 502.437,41	62	471.853,008 502.441,532	10.075
64	471.871,947 502.451,402	65	471.880,897 502.456,697	10.399
67	471.899,704 502.463,723	68	471.909,591 502.465,919	10.127
70	471.929,931 502.470,589	71	471.940,243 502.472,366	10.464
73	471.959,652 502.479,808	74	471.969,262 502.481,958	9.848
76	471.979,453 502.475,494	77	471.982,69 502.460,934	14.916
79	471.996,373 502.474,009	80	472.024,149 502.462,314	30.138
82	472.075,406 502.452,542	83	472.097,135 502.444,006	23.345
85	472.141,165 502.442,024	86	472.172,615 502.439,757	31.531
88	472.241,892 502.432,818	89	472.285,772 502.438,413	44.234
91	472.326,33 502.439,587	92	472.364,503 502.436,947	38.264
94	472.408,514 502.420,584	95	472.436,647 502.400,478	34.579
97	472.469,682 502.385,498	98	472.469,49 502.392,222	6.727
100	472.434,276 502.407,09	101	472.417,489 502.419,087	20.633
103	472.409,968 502.424,463	104	472.389,339 502.439,24	25.376
106	472.326,45 502.443,588	107	472.297,79 502.443,332	28.662
109	472.276,213 502.441,22	110	472.242,01 502.436,834	34.483
112	472.172,851 502.443,75	113	472.167,797 502.444,115	5.067
115	472.141,399 502.446,018	116	472.097,979 502.447,972	43.464

Punct început	X / Y	Punct sfârşit	X / Y	Lungime segment
20	471.427,314 502.462,091	21	471.437,27 502.460,223	10.129
23	471.457,022 502.454,742	24	471.466,956 502.451,764	10.371
26	471.486,798 502.445,816	27	471.497,164 502.442,935	10.76
29	471.518,397 502.437,634	30	471.528,641 502.435,374	10.49
32	471.550,048 502.436,362	33	471.559,714 502.436,958	9.683
35	471.579,87 502.433,663	36	471.590,171 502.430,86	10.676
38	471.610,596 502.424,644	39	471.621,106 502.423,333	10.592
41	471.640,39 502.415,876	42	471.649,97 502.412,003	10.333
44	471.670,732 502.406,996	45	471.681,056 502.406,553	10.333
47	471.702,49 502.408,03	48	471.712,812 502.410,28	10.565
50	471.733,013 502.415,571	51	471.743,053 502.417,528	10.229
53	471.762,936 502.420,798	54	471.773,013 502.422,446	10.211
56	471.793,556 502.425,576	57	471.803,723 502.426,566	10.215
59	471.824,191 502.429,948	60	471.834,239 502.433,052	10.516
62	471.853,008 502.441,532	63	471.862,692 502.445,865	10.609
65	471.880,897 502.456,697	66	471.889,976 502.460,611	9.887
68	471.909,591 502.465,919	69	471.919,522 502.467,825	10.113
71	471.940,243 502.472,366	72	471.950,778 502.475,071	10.877
74	471.969,262 502.481,958	75	471.979,416 502.481,69	10.157
77	471.982,69 502.460,934	78	471.999,386 502.466,082	17.472
80	472.024,149 502.462,314	81	472.064,16 502.453,708	40.926
83	472.097,135 502.444,006	84	472.129,794 502.442,536	32.692
86	472.172,615 502.439,757	87	472.196,06 502.438,677	23.47
89	472.285,772 502.438,413	90	472.297,959 502.439,333	12.222
92	472.364,503 502.436,947	93	472.387,931 502.435,327	23.485
95	472.436,647 502.400,478	96	472.442,464 502.396,321	7.151
98	472.469,49 502.392,222	99	472.444,681 502.400,67	26.208
101	472.417,489 502.419,087	102	472.410,841 502.423,838	8.17
104	472.389,339 502.439,24	105	472.364,778 502.440,938	24.619
107	472.297,79 502.443,332	108	472.285,366 502.442,394	12.459
110	472.242,01 502.436,834	111	472.196,407 502.442,665	45.974
113	472.167,797 502.444,115	114	472.146,247 502.445,668	21.606
116	472.097,979 502.447,972	117	472.076,361 502.456,464	23.226

Punct început	X / Y	Punct sfârşit	X / Y	Lungime segment
21	471.437,27 502.460,223	22	471.446,848 502.457,552	9.944
24	471.466,956 502.451,764	25	471.477,038 502.448,485	10.602
27	471.497,164 502.442,935	28	471.507,78 502.440,198	10.962
30	471.528,641 502.435,374	31	471.539,427 502.434,511	10.82
33	471.559,714 502.436,958	34	471.570,005 502.435,891	10.347
36	471.590,171 502.430,86	37	471.600,161 502.427,653	10.492
39	471.621,106 502.423,333	40	471.630,968 502.420,364	10.299
42	471.649,97 502.412,003	43	471.659,977 502.408,719	10.532
45	471.681,056 502.406,553	46	471.691,676 502.406,71	10.622
48	471.712,812 502.410,28	49	471.722,971 502.413,11	10.546
51	471.743,053 502.417,528	52	471.752,836 502.419,399	9.961
54	471.773,013 502.422,446	55	471.783,387 502.424,211	10.523
57	471.803,723 502.426,566	58	471.814,036 502.427,733	10.379
60	471.834,239 502.433,052	61	471.843,815 502.437,41	10.521
63	471.862,692 502.445,865	64	471.871,947 502.451,402	10.785
66	471.889,976 502.460,611	67	471.899,704 502.463,723	10.214
69	471.919,522 502.467,825	70	471.929,931 502.470,589	10.77
72	471.950,778 502.475,071	73	471.959,652 502.479,808	10.058
75	471.979,416 502.481,69	76	471.979,453 502.475,494	6.196
78	471.999,386 502.466,082	79	471.996,373 502.474,009	8.48
81	472.064,16 502.453,708	82	472.075,406 502.452,542	11.306
84	472.129,794 502.442,536	85	472.141,165 502.442,024	11.383
87	472.196,06 502.438,677	88	472.241,892 502.432,818	46.205
90	472.297,959 502.439,333	91	472.326,33 502.439,587	28.373
93	472.387,931 502.435,327	94	472.408,514 502.420,584	25.318
96	472.442,464 502.396,321	97	472.469,682 502.385,498	29.29
99	472.444,681 502.400,67	100	472.434,276 502.407,09	12.226
102	472.410,841 502.423,838	103	472.409,968 502.424,463	1.074
105	472.364,778 502.440,938	106	472.326,45 502.443,588	38.42
108	472.285,366 502.442,394	109	472.276,213 502.441,22	9.228
111	472.196,407 502.442,665	112	472.172,851 502.443,75	23.581
114	472.146,247 502.445,668	115	472.141,399 502.446,018	4.861
117	472.076,361 502.456,464	118	472.064,789 502.457,664	11.634

Punct început	X / Y	Punct sfârşit	X / Y	Lungime segment
118	472.064,789 502.457,664	119	472.053,536 502.460,085	11.51
121	471.989,826 502.480,455	122	471.990,038 502.479,418	1.059
124	471.987,056 502.466,466	125	471.985,549 502.466,505	1.508
127	471.982,375 502.485,504	128	471.979,093 502.484,7	3.379
130	471.958,598 502.482,647	131	471.956,007 502.481,264	2.937
133	471.939,614 502.475,302	134	471.929,29 502.473,523	10.476
136	471.908,983 502.468,857	137	471.898,92 502.466,622	10.307
139	471.879,534 502.459,376	140	471.876,328 502.457,48	3.725
142	471.861,305 502.448,53	143	471.851,783 502.444,27	10.431
145	471.833,171 502.435,861	146	471.823,428 502.432,852	10.197
148	471.803,409 502.429,549	149	471.793,21 502.428,557	10.246
151	471.772,52 502.425,405	152	471.762,488 502.423,764	10.165
154	471.742,484 502.420,474	155	471.732,369 502.418,502	10.306
157	471.712,09 502.413,192	158	471.701,987 502.410,992	10.339
160	471.681,098 502.409,554	161	471.671,034 502.409,986	10.073
163	471.651,001 502.414,822	164	471.641,598 502.418,624	10.142
166	471.621,729 502.426,279	167	471.611,201 502.427,591	10.609
169	471.591,024 502.433,738	170	471.580,595 502.436,575	10.808
172	471.559,776 502.439,968	173	471.549,698 502.439,346	10.098
175	471.529,086 502.438,348	176	471.519,073 502.440,557	10.254
178	471.497,94 502.445,833	179	471.487,595 502.448,708	10.738
181	471.474,194 502.452,565	182	471.467,851 502.454,627	6.67
184	471.447,651 502.460,443	185	471.443,036 502.461,73	4.791
187	471.427,736 502.465,064	188	471.416,806 502.466,12	10.982
190	471.396,204 502.465,425	191	471.385,43 502.464,12	10.854
193	471.354,354 502.458,279	194	471.332,716 502.455,516	21.813
196	471.312,435 502.448,979	197	471.302,718 502.445,902	10.193
199	471.282,164 502.440,999	200	471.271,644 502.439,656	10.606
202	471.240,599 502.435,842	203	471.209,07 502.440,931	31.937

Punct început	X / Y	Punct sfârşit	X / Y	Lungime segment
119	472.053,536 502.460,085	120	472.025,335 502.466,168	28.85
122	471.990,038 502.479,418	123	471.994,132 502.468,648	11.522
125	471.985,549 502.466,505	126	471.983,405 502.476,149	9.879
128	471.979,093 502.484,7	129	471.968,97 502.484,966	10.126
131	471.956,007 502.481,264	132	471.949,684 502.477,887	7.169
134	471.929,29 502.473,523	135	471.918,854 502.470,752	10.798
137	471.898,92 502.466,622	138	471.888,922 502.463,424	10.497
140	471.876,328 502.457,48	141	471.870,413 502.453,981	6.872
143	471.851,783 502.444,27	144	471.842,58 502.440,144	10.086
146	471.823,428 502.432,852	147	471.813,546 502.430,697	10.114
149	471.793,21 502.428,557	150	471.782,936 502.427,177	10.367
152	471.762,488 502.423,764	153	471.752,349 502.422,36	10.236
155	471.732,369 502.418,502	156	471.722,211 502.416,013	10.458
158	471.701,987 502.410,992	159	471.691,472 502.409,708	10.593
161	471.671,034 502.409,986	162	471.660,686 502.411,643	10.48
164	471.641,598 502.418,624	165	471.632,052 502.423,171	10.574
167	471.611,201 502.427,591	168	471.601,036 502.430,523	10.58
170	471.580,595 502.436,575	171	471.570,492 502.438,856	10.357
173	471.549,698 502.439,346	174	471.539,287 502.437,532	10.568
176	471.519,073 502.440,557	177	471.508,506 502.443,109	10.87
179	471.487,595 502.448,708	180	471.477,898 502.451,36	10.053
182	471.467,851 502.454,627	183	471.457,852 502.457,626	10.439
185	471.443,036 502.461,73	186	471.437,95 502.463,147	5.279
188	471.416,806 502.466,12	189	471.413,099 502.466,067	3.707
191	471.385,43 502.464,12	192	471.374,761 502.462,201	10.84
194	471.332,716 502.455,516	195	471.322,007 502.452,975	11.007
197	471.302,718 502.445,902	198	471.292,471 502.443,287	10.575
200	471.271,644 502.439,656	201	471.261,44 502.438,212	10.305
203	471.209,07 502.440,931	204	471.151,468 502.465,828	62.752

Punct început	X / Y	Punct sfârşit	X / Y	Lungime segment
120	472.025,335 502.466,168	121	471.989,826 502.480,455	38.276
123	471.994,132 502.468,648	124	471.987,056 502.466,466	7.405
126	471.983,405 502.476,149	127	471.982,375 502.485,504	9.411
129	471.968,97 502.484,966	130	471.958,598 502.482,647	10.628
132	471.949,684 502.477,887	133	471.939,614 502.475,302	10.396
135	471.918,854 502.470,752	136	471.908,983 502.468,857	10.051
138	471.888,922 502.463,424	139	471.879,534 502.459,376	10.224
141	471.870,413 502.453,981	142	471.861,305 502.448,53	10.615
144	471.842,58 502.440,144	145	471.833,171 502.435,861	10.338
147	471.813,546 502.430,697	148	471.803,409 502.429,549	10.202
150	471.782,936 502.427,177	151	471.772,52 502.425,405	10.566
153	471.752,349 502.422,36	154	471.742,484 502.420,474	10.043
156	471.722,211 502.416,013	157	471.712,09 502.413,192	10.507
159	471.691,472 502.409,708	160	471.681,098 502.409,554	10.375
162	471.660,686 502.411,643	163	471.651,001 502.414,822	10.193
165	471.632,052 502.423,171	166	471.621,729 502.426,279	10.781
168	471.601,036 502.430,523	169	471.591,024 502.433,738	10.515
171	471.570,492 502.438,856	172	471.559,776 502.439,968	10.773
174	471.539,287 502.437,532	175	471.529,086 502.438,348	10.233
177	471.508,506 502.443,109	178	471.497,94 502.445,833	10.911
180	471.477,898 502.451,36	181	471.474,194 502.452,565	3.895
183	471.457,852 502.457,626	184	471.447,651 502.460,443	10.584
186	471.437,95 502.463,147	187	471.427,736 502.465,064	10.393
189	471.413,099 502.466,067	190	471.396,204 502.465,425	16.906
192	471.374,761 502.462,201	193	471.354,354 502.458,279	20.78
195	471.322,007 502.452,975	196	471.312,435 502.448,979	10.373
198	471.292,471 502.443,287	199	471.282,164 502.440,999	10.558
201	471.261,44 502.438,212	202	471.240,599 502.435,842	20.976
204	471.151,468 502.465,828	1	471.152,17 502.462,911	3.0

**** Lungimile segmentelor sunt determinate în planul de proiecţie Stereo 70 şi sunt rotunjite la 1 milimetru.**
***** Distanţa dintre puncte este formată din segmente cumulate ce sunt mai mici decât valoarea 1 milimetru.**

DATE DESPRE IMOBILUL NR. 3339

Oficiul de Cadastru şi Publicitate Imobiliară SIBIU
Biroul de Cadastru şi Publicitate Imobiliară Agnita

A. Partea I. Descrierea imobilului

TEREN Extravilan

Adresa: Jud. Sibiu

Nr. Crt	Nr cadastral Nr. topografic	Suprafaţa* (mp)	Observaţii / Referinţe
A1		2.389	Sector cadastral:30 Teren neimprejmuit;

B. Partea II. Proprietari şi acte

Inscrieri privitoare la dreptul de proprietate şi alte drepturi reale		Referinţe
/		
Act Normativ nr. 7, din 13/03/1996 emis de PARLAMENTUL ROMANIEI (lege);		
B1	Inscrierea provizorie, drept de PROPRIETATE, dobandit prin Lege, cota actuala 1/1	A1
	1) **ORASUL AGNITA**, CIF:4270716, Proprietar neidentificat	

C. Partea III. SARCINI .

Inscrieri privind dezmembramintele dreptului de proprietate, drepturi reale de garanţie şi sarcini	Referinţe
NU SUNT	

Anexa Nr. 1 La Partea I

Teren

Nr cadastral	Suprafaţa (mp)*	Observaţii / Referinţe
	2.389	

* Suprafaţa este determinată in planul de proiecţie Stereo 70.

DETALII LINIARE IMOBIL

Date referitoare la teren

Crt	Categorie folosință	Intra vilan	Suprafaţa (mp)	Tarla	Parcelă	Nr. topo	Observaţii / Referinţe
1	drum	NU	2.389	16	403/2/3	-	

Lungime Segmente

1) Valorile lungimilor segmentelor sunt obţinute din proiecţie în plan.

Punct început	X / Y	Punct sfârşit	X / Y	Lungime segment
1	471.516,331 502.546,823	2	471.513,655 502.547,068	2.687
4	471.465,466 502.555,564	5	471.452,736 502.557,808	12.926
7	471.439,464 502.557,135	8	471.433,433 502.556,828	6.039
10	471.420,008 502.556,147	11	471.401,392 502.546,544	20.947
13	471.387,242 502.539,245	14	471.382,043 502.536,563	5.85
16	471.371,972 502.525,107	17	471.369,113 502.521,854	4.331

Punct început	X / Y	Punct sfârşit	X / Y	Lungime segment
2	471.513,655 502.547,068	3	471.488,677 502.551,472	25.363
5	471.452,736 502.557,808	6	471.451,499 502.557,746	1.239
8	471.433,433 502.556,828	9	471.425,377 502.556,42	8.066
11	471.401,392 502.546,544	12	471.396,883 502.544,218	5.073
14	471.382,043 502.536,563	15	471.378,115 502.532,095	5.95
17	471.369,113 502.521,854	18	471.362,65 502.514,013	10.161

Punct început	X / Y	Punct sfârşit	X / Y	Lungime segment
3	471.488,677 502.551,472	4	471.465,466 502.555,564	23.569
6	471.451,499 502.557,746	7	471.439,464 502.557,135	12.051
9	471.425,377 502.556,42	10	471.420,008 502.556,147	5.376
12	471.396,883 502.544,218	13	471.387,242 502.539,245	10.848
15	471.378,115 502.532,095	16	471.371,972 502.525,107	9.304
18	471.362,65 502.514,013	19	471.356,012 502.505,959	10.437

Punct început	X / Y	Punct sfârşit	X / Y	Lungime segment
19	471.356,012 502.505,959	20	471.353,888 502.505,506	2.171
22	471.328,833 502.500,164	23	471.321,496 502.498,6	7.502
25	471.305,598 502.495,21	26	471.294,542 502.492,852	11.304
28	471.260,134 502.485,515	29	471.256,374 502.484,714	3.844
31	471.244,55 502.482,192	32	471.234,685 502.480,089	10.086
34	471.219,36 502.476,766	35	471.220,327 502.472,282	4.587
37	471.383,922 502.534,157	38	471.420,52 502.553,21	41.26
40	471.444,02 502.553,788	41	471.450,882 502.553,865	6.863
43	471.478,141 502.548,996	44	471.482,337 502.548,179	4.275
46	471.595,568 502.523,855	47	471.653,195 502.506,562	60.165
49	471.674,122 502.492,327	50	471.703,392 502.490,548	29.325
52	471.758,445 502.497,326	53	471.735,081 502.496,149	23.394
55	471.675,541 502.496,248	56	471.674,73 502.496,298	0.813
58	471.655,674 502.509,822	59	471.597,023 502.528,883	61.671

Punct început	X / Y	Punct sfârşit	X / Y	Lungime segment
20	471.353,888 502.505,506	21	471.336,22 502.501,739	18.065
23	471.321,496 502.498,6	24	471.315,446 502.497,31	6.186
26	471.294,542 502.492,852	27	471.279,12 502.489,564	15.77
29	471.256,374 502.484,714	30	471.251,381 502.483,649	5.106
32	471.234,685 502.480,089	33	471.224,29 502.477,853	10.633
35	471.220,327 502.472,282	36	471.357,506 502.502,409	140.448
38	471.420,52 502.553,21	39	471.421,153 502.553,533	0.711
41	471.450,882 502.553,865	42	471.453,018 502.553,889	2.136
44	471.482,337 502.548,179	45	471.513,755 502.542,06	32.008
47	471.653,195 502.506,562	48	471.659,479 502.495,962	12.324
50	471.703,392 502.490,548	51	471.759,132 502.493,356	55.81
53	471.735,081 502.496,149	54	471.703,413 502.494,554	31.708
56	471.674,73 502.496,298	57	471.663,016 502.499,09	12.042
59	471.597,023 502.528,883	1	471.516,331 502.546,823	82.662

Punct început	X / Y	Punct sfârşit	X / Y	Lungime segment
21	471.336,22 502.501,739	22	471.328,833 502.500,164	7.553
24	471.315,446 502.497,31	25	471.305,598 502.495,21	10.07
27	471.279,12 502.489,564	28	471.260,134 502.485,515	19.413
30	471.251,381 502.483,649	31	471.244,55 502.482,192	6.984
33	471.224,29 502.477,853	34	471.219,36 502.476,766	5.048
36	471.357,506 502.502,409	37	471.383,922 502.534,157	41.3
39	471.421,153 502.553,533	40	471.444,02 502.553,788	22.868
42	471.453,018 502.553,889	43	471.478,141 502.548,996	25.595
45	471.513,755 502.542,06	46	471.595,568 502.523,855	83.814
48	471.659,479 502.495,962	49	471.674,122 502.492,327	15.087
51	471.759,132 502.493,356	52	471.758,445 502.497,326	4.029
54	471.703,413 502.494,554	55	471.675,541 502.496,248	27.924
57	471.663,016 502.499,09	58	471.655,674 502.509,822	13.003

**** Lungimile segmentelor sunt determinate în planul de proiecţie Stereo 70 şi sunt rotunjite la 1 milimetru.**
***** Distanţa dintre puncte este formată din segmente cumulate ce sunt mai mici decât valoarea 1 milimetru.**

DATE DESPRE IMOBILUL NR. 3340

Oficiul de Cadastru şi Publicitate Imobiliară SIBIU
Biroul de Cadastru şi Publicitate Imobiliară Agnita

A. Partea I. Descrierea imobilului

TEREN Extravilan

Adresa: Jud. Sibiu

Nr. Crt	Nr cadastral Nr. topografic	Suprafaţa* (mp)	Observaţii / Referinţe
A1		911	Sector cadastral:30 Teren neimprejmuit;

B. Partea II. Proprietari şi acte

Inscrieri privitoare la dreptul de proprietate şi alte drepturi reale		Referinţe
/		
Act Normativ nr. 7, din 13/03/1996 emis de PARLAMENTUL ROMANIEI (lege);		
B1	Inscrierea provizorie, drept de PROPRIETATE, dobandit prin Lege, cota actuala 1/1	A1
	1) **ORASUL AGNITA**, CIF:4270716, Proprietar neidentificat	

C. Partea III. SARCINI .

Inscrieri privind dezmembramintele dreptului de proprietate, drepturi reale de garanţie şi sarcini	Referinţe
NU SUNT	

Anexa Nr. 1 La Partea I

Teren

Nr cadastral	Suprafaţa (mp)*	Observaţii / Referinţe
	911	

* Suprafaţa este determinată in planul de proiecţie Stereo 70.

DETALII LINIARE IMOBIL

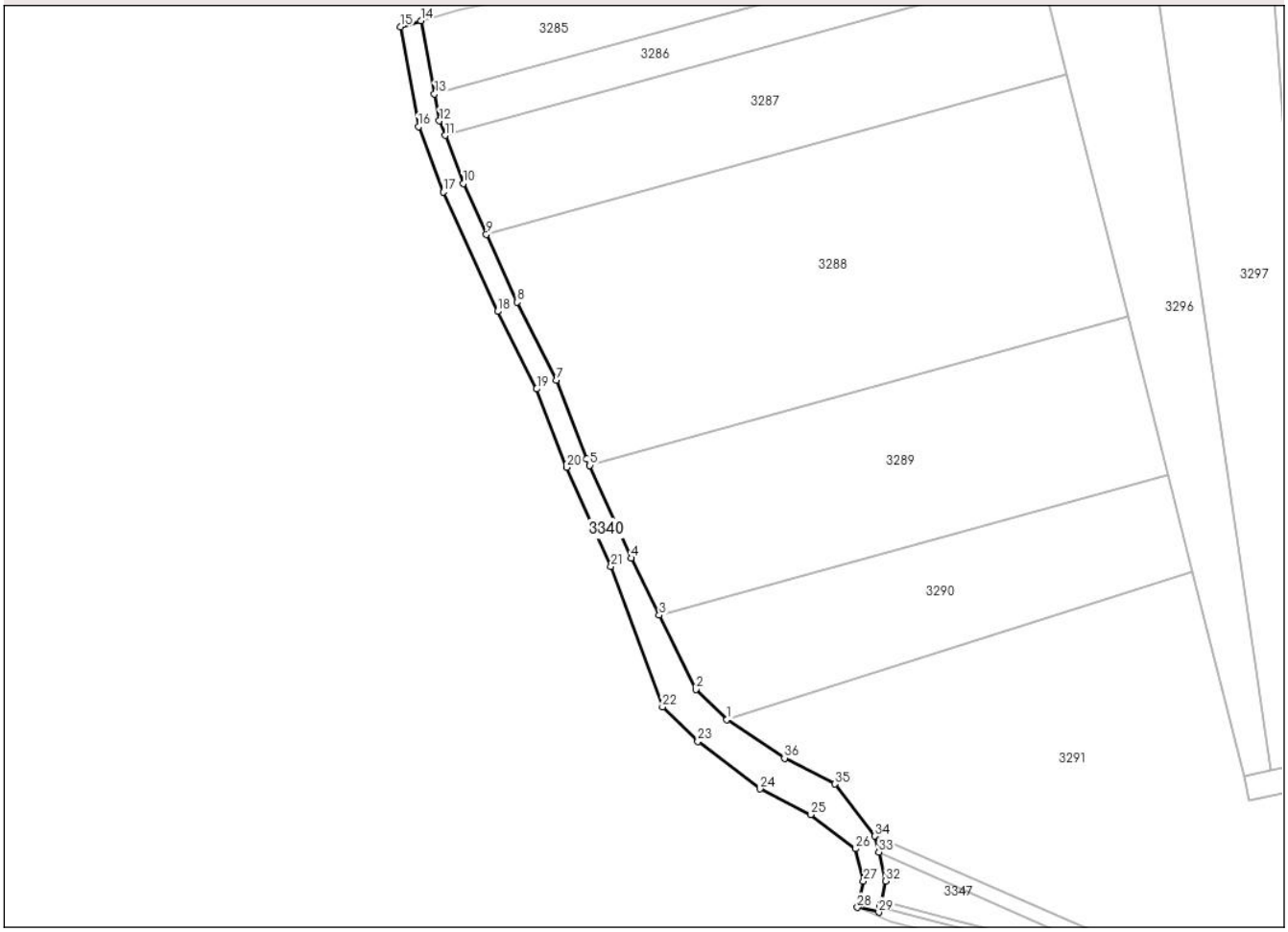

Date referitoare la teren

Crt	Categorie folosință	Intra vilan	Suprafaţa (mp)	Tarla	Parcelă	Nr. topo	Observaţii / Referinţe
1	faneata	NU	911	16	404	-	

Lungime Segmente
1) Valorile lungimilor segmentelor sunt obţinute din proiecţie în plan.

Punct început	X / Y	Punct sfârşit	X / Y	Lungime segment (** (m)
1	471.124,179 502.487,234	2	471.118,501 502.492,783	7.939
3	471.111,761 502.506,439	4	471.106,576 502.516,944	11.715
5	471.098,963 502.534,003	6	471.098,434 502.535,189	1.298
7	471.092,861 502.549,684	8	471.085,598 502.564,036	16.084
9	471.079,932 502.576,482	10	471.075,676 502.585,831	10.272

Punct început	X / Y	Punct sfârşit	X / Y	Lungime segment (** (m)
2	471.118,501 502.492,783	3	471.111,761 502.506,439	15.229
4	471.106,576 502.516,944	5	471.098,963 502.534,003	18.681
6	471.098,434 502.535,189	7	471.092,861 502.549,684	15.529
8	471.085,598 502.564,036	9	471.079,932 502.576,482	13.676
10	471.075,676 502.585,831	11	471.072,315 502.594,671	9.457

Punct început	X / Y	Punct sfârşit	X / Y	Lungime segment (** (m)
11	471.072,315 502.594,671	12	471.071,292 502.597,364	2.881
13	471.070,395 502.602,334	14	471.067,877 502.615,769	13.669
15	471.064,1 502.614,69	16	471.067,421 502.596,289	18.698
17	471.071,982 502.584,29	18	471.081,992 502.562,303	24.158
19	471.089,2 502.548,059	20	471.094,738 502.533,655	15.432
21	471.102,868 502.515,439	22	471.112,345 502.489,593	27.529
23	471.118,848 502.483,238	24	471.130,327 502.474,507	14.422
25	471.139,614 502.469,765	26	471.147,914 502.463,499	10.4
27	471.149,353 502.457,519	28	471.148,262 502.452,722	4.92
29	471.152,162 502.451,835	30	471.152,366 502.452,862	1.047
31	471.152,613 502.453,816	32	471.153,461 502.457,545	3.824
33	471.152,17 502.462,911	34	471.151,468 502.465,828	3.0
35	471.144,096 502.475,417	36	471.134,815 502.480,156	10.42

Punct început	X / Y	Punct sfârşit	X / Y	Lungime segment (** (m)
12	471.071,292 502.597,364	13	471.070,395 502.602,334	5.05
14	471.067,877 502.615,769	15	471.064,1 502.614,69	3.928
16	471.067,421 502.596,289	17	471.071,982 502.584,29	12.837
18	471.081,992 502.562,303	19	471.089,2 502.548,059	15.964
20	471.094,738 502.533,655	21	471.102,868 502.515,439	19.948
22	471.112,345 502.489,593	23	471.118,848 502.483,238	9.093
24	471.130,327 502.474,507	25	471.139,614 502.469,765	10.428
26	471.147,914 502.463,499	27	471.149,353 502.457,519	6.151
28	471.148,262 502.452,722	29	471.152,162 502.451,835	4.0
30	471.152,366 502.452,862	31	471.152,613 502.453,816	0.985
32	471.153,461 502.457,545	33	471.152,17 502.462,911	5.52
34	471.151,468 502.465,828	35	471.144,096 502.475,417	12.095
36	471.134,815 502.480,156	1	471.124,179 502.487,234	12.776

** Lungimile segmentelor sunt determinate în planul de proiecţie Stereo 70 şi sunt rotunjite la 1 milimetru.
*** Distanţa dintre puncte este formată din segmente cumulate ce sunt mai mici decât valoarea 1 milimetru.

DATE DESPRE IMOBILUL NR. 3341

Oficiul de Cadastru şi Publicitate Imobiliară SIBIU
Biroul de Cadastru şi Publicitate Imobiliară Agnita

A. Partea I. Descrierea imobilului

TEREN Extravilan

Adresa: Jud. Sibiu

Nr. Crt	Nr cadastral Nr. topografic	Suprafaţa* (mp)	Observaţii / Referinţe
A1		6.409	Sector cadastral:30 Teren neimprejmuit;

B. Partea II. Proprietari şi acte

Inscrieri privitoare la dreptul de proprietate şi alte drepturi reale		Referinţe
/		
Act Normativ nr. 7, din 13/03/1996 emis de PARLAMENTUL ROMANIEI (lege);		
B1	Inscrierea provizorie, drept de PROPRIETATE, dobandit prin Lege, cota actuala 1/1	A1
	1) **ORASUL AGNITA**, CIF:4270716, Proprietar neidentificat	

C. Partea III. SARCINI .

Inscrieri privind dezmembramintele dreptului de proprietate, drepturi reale de garanţie şi sarcini	Referinţe
NU SUNT	

Anexa Nr. 1 La Partea I

Teren

Nr cadastral	Suprafaţa (mp)*	Observaţii / Referinţe
	6.409	

* Suprafaţa este determinată in planul de proiecţie Stereo 70.

DETALII LINIARE IMOBIL

Date referitoare la teren

Crt	Categorie folosință	Intra vilan	Suprafaţa (mp)	Tarla	Parcelă	Nr. topo	Observaţii / Referinţe
1	faneata	NU	6.409	16	437	-	

Lungime Segmente

1) Valorile lungimilor segmentelor sunt obţinute din proiecţie în plan.

Punct început	X / Y	Punct sfârşit	X / Y	Lungime segment
1	472.216,908 502.412,885	2	472.226,835 502.407,295	11.393
4	472.243,221 502.406,666	5	472.254,329 502.409,342	11.426
7	472.279,466 502.412,753	8	472.293,915 502.413,704	14.48
10	472.310,666 502.417,036	11	472.317,272 502.417,18	6.608
13	472.371,192 502.403,89	14	472.382,387 502.426,78	25.481
16	472.303,029 502.436,258	17	472.257,617 502.430,978	45.718

Punct început	X / Y	Punct sfârşit	X / Y	Lungime segment
2	472.226,835 502.407,295	3	472.236,209 502.406,036	9.458
5	472.254,329 502.409,342	6	472.266,632 502.413,137	12.875
8	472.293,915 502.413,704	9	472.302,806 502.414,815	8.96
11	472.317,272 502.417,18	12	472.347,636 502.403,696	33.223
14	472.382,387 502.426,78	15	472.349,634 502.430,692	32.986
17	472.257,617 502.430,978	18	472.212,203 502.425,698	45.72

Punct început	X / Y	Punct sfârşit	X / Y	Lungime segment
3	472.236,209 502.406,036	4	472.243,221 502.406,666	7.04
6	472.266,632 502.413,137	7	472.279,466 502.412,753	12.84
9	472.302,806 502.414,815	10	472.310,666 502.417,036	8.168
12	472.347,636 502.403,696	13	472.371,192 502.403,89	23.557
15	472.349,634 502.430,692	16	472.303,029 502.436,258	46.935
18	472.212,203 502.425,698	19	472.184,57 502.414,236	29.916

Punct început	X / Y	Punct sfârşit	X / Y	Lungime segment
19	472.184,57 502.414,236	20	472.157,722 502.411,929	26.948
22	472.051,668 502.434,457	23	472.023,444 502.438,965	28.582
25	471.991,162 502.430,546	26	471.992,382 502.430,599	1.221
28	472.010,97 502.432,293	29	472.021,359 502.431,962	10.394
31	472.032,965 502.424,893	32	472.036,28 502.426,55	3.706
34	472.040,259 502.423,458	35	472.038,491 502.418,488	5.275
37	472.040,48 502.409,652	38	472.043,796 502.410,315	3.382
40	472.049,101 502.421,028	41	472.051,644 502.423,568	3.594
43	472.061,923 502.424,341	44	472.070,875 502.419,923	9.983
46	472.088,559 502.405,897	47	472.103,038 502.400,596	15.419
49	472.142,366 502.398,049	50	472.152,998 502.396,939	10.69
52	472.189,971 502.400,903	1	472.216,908 502.412,885	29.482

Punct început	X / Y	Punct sfârşit	X / Y	Lungime segment
20	472.157,722 502.411,929	21	472.111,396 502.412,632	46.331
23	472.023,444 502.438,965	24	471.993,832 502.443,667	29.982
26	471.992,382 502.430,599	27	471.996,406 502.430,773	4.028
29	472.021,359 502.431,962	30	472.029,649 502.428,649	8.927
32	472.036,28 502.426,55	33	472.039,043 502.426,661	2.765
35	472.038,491 502.418,488	36	472.038,491 502.412,745	5.743
38	472.043,796 502.410,315	39	472.047,222 502.415,616	6.312
41	472.051,644 502.423,568	42	472.055,401 502.424,673	3.916
44	472.070,875 502.419,923	45	472.078,723 502.414,401	9.596
47	472.103,038 502.400,596	48	472.119,833 502.398,842	16.886
50	472.152,998 502.396,939	51	472.175,055 502.397,256	22.059

Punct început	X / Y	Punct sfârşit	X / Y	Lungime segment
21	472.111,396 502.412,632	22	472.051,668 502.434,457	63.591
24	471.993,832 502.443,667	25	471.991,162 502.430,546	13.39
27	471.996,406 502.430,773	28	472.010,97 502.432,293	14.643
30	472.029,649 502.428,649	31	472.032,965 502.424,893	5.01
33	472.039,043 502.426,661	34	472.040,259 502.423,458	3.426
36	472.038,491 502.412,745	37	472.040,48 502.409,652	3.677
39	472.047,222 502.415,616	40	472.049,101 502.421,028	5.729
42	472.055,401 502.424,673	43	472.061,923 502.424,341	6.53
45	472.078,723 502.414,401	46	472.088,559 502.405,897	13.002
48	472.119,833 502.398,842	49	472.142,366 502.398,049	22.547
51	472.175,055 502.397,256	52	472.189,971 502.400,903	15.355

**** Lungimile segmentelor sunt determinate în planul de proiecţie Stereo 70 şi sunt rotunjite la 1 milimetru.**
***** Distanţa dintre puncte este formată din segmente cumulate ce sunt mai mici decât valoarea 1 milimetru.**

DATE DESPRE IMOBILUL NR. 3342

Oficiul de Cadastru şi Publicitate Imobiliară SIBIU
Biroul de Cadastru şi Publicitate Imobiliară Agnita

A. Partea I. Descrierea imobilului

TEREN Extravilan

Adresa: Jud. Sibiu

Nr. Crt	Nr cadastral Nr. topografic	Suprafaţa* (mp)	Observaţii / Referinţe
A1		5.747	Sector cadastral:30 Teren neimprejmuit;

B. Partea II. Proprietari şi acte

Inscrieri privitoare la dreptul de proprietate şi alte drepturi reale		Referinţe
/		
Act Normativ nr. 7, din 13/03/1996 emis de PARLAMENTUL ROMANIEI (lege);		
B1	Inscrierea provizorie, drept de PROPRIETATE, dobandit prin Lege, cota actuala 1/1	A1
	1) **ORASUL AGNITA**, CIF:4270716, Proprietar neidentificat	

C. Partea III. SARCINI .

Inscrieri privind dezmembramintele dreptului de proprietate, drepturi reale de garanţie şi sarcini	Referinţe
NU SUNT	

Anexa Nr. 1 La Partea I

Teren

Nr cadastral	Suprafaţa (mp)*	Observaţii / Referinţe
	5.747	

* Suprafaţa este determinată in planul de proiecţie Stereo 70.

DETALII LINIARE IMOBIL

Date referitoare la teren

Crt	Categorie folosință	Intra vilan	Suprafaţa (mp)	Tarla	Parcelă	Nr. topo	Observaţii / Referinţe
1	faneata	NU	5.747	16	436	-	

Lungime Segmente

1) Valorile lungimilor segmentelor sunt obţinute din proiecţie în plan.

Punct început	X / Y	Punct sfârşit	X / Y	Lungime segment (** (m)
1	472.257,501 502.431,971	2	472.303,031 502.437,265	45.836
3	472.349,752 502.431,685	4	472.382,667 502.427,754	33.149
5	472.414,853 502.412,503	6	472.436,647 502.400,478	24.89
7	472.408,514 502.420,584	8	472.387,931 502.435,327	25.318
9	472.364,503 502.436,947	10	472.326,33 502.439,587	38.264

Punct început	X / Y	Punct sfârşit	X / Y	Lungime segment (** (m)
2	472.303,031 502.437,265	3	472.349,752 502.431,685	47.053
4	472.382,667 502.427,754	5	472.414,853 502.412,503	35.617
6	472.436,647 502.400,478	7	472.408,514 502.420,584	34.579
8	472.387,931 502.435,327	9	472.364,503 502.436,947	23.485
10	472.326,33 502.439,587	11	472.297,959 502.439,333	28.373

Punct început	X / Y	Punct sfârşit	X / Y	Lungime segment (** (m)
11	472.297,959 502.439,333	12	472.285,772 502.438,413	12.222
13	472.241,892 502.432,818	14	472.196,06 502.438,677	46.205
15	472.172,615 502.439,757	16	472.141,165 502.442,024	31.531
17	472.129,794 502.442,536	18	472.114,726 502.430,204	19.471
19	472.087,614 502.438,046	20	472.075,485 502.445,413	14.191
21	472.055,745 502.448,978	22	472.032,842 502.453,114	23.274
23	472.024,149 502.462,314	24	471.996,373 502.474,009	30.138
25	471.999,386 502.466,082	26	471.982,69 502.460,934	17.472
27	471.994,038 502.444,674	28	472.023,601 502.439,952	29.938
29	472.051,921 502.435,429	30	472.111,58 502.413,629	63.518
31	472.157,686 502.412,929	32	472.184,33 502.415,22	26.742
33	472.211,949 502.426,675	1	472.257,501 502.431,971	45.859

Punct început	X / Y	Punct sfârşit	X / Y	Lungime segment (** (m)
12	472.285,772 502.438,413	13	472.241,892 502.432,818	44.234
14	472.196,06 502.438,677	15	472.172,615 502.439,757	23.47
16	472.141,165 502.442,024	17	472.129,794 502.442,536	11.383
18	472.114,726 502.430,204	19	472.087,614 502.438,046	28.224
20	472.075,485 502.445,413	21	472.055,745 502.448,978	20.059
22	472.032,842 502.453,114	23	472.024,149 502.462,314	12.657
24	471.996,373 502.474,009	25	471.999,386 502.466,082	8.48
26	471.982,69 502.460,934	27	471.994,038 502.444,674	19.828
28	472.023,601 502.439,952	29	472.051,921 502.435,429	28.678
30	472.111,58 502.413,629	31	472.157,686 502.412,929	46.112
32	472.184,33 502.415,22	33	472.211,949 502.426,675	29.9

** Lungimile segmentelor sunt determinate în planul de proiecţie Stereo 70 şi sunt rotunjite la 1 milimetru.
*** Distanţa dintre puncte este formată din segmente cumulate ce sunt mai mici decât valoarea 1 milimetru.

DATE DESPRE IMOBILUL NR. 3343

Oficiul de Cadastru şi Publicitate Imobiliară SIBIU
Biroul de Cadastru şi Publicitate Imobiliară Agnita

A. Partea I. Descrierea imobilului

TEREN Extravilan

Adresa: Jud. Sibiu

Nr. Crt	Nr cadastral Nr. topografic	Suprafaţa* (mp)	Observaţii / Referinţe
A1		799	Sector cadastral:30 Teren neimprejmuit;

B. Partea II. Proprietari şi acte

Inscrieri privitoare la dreptul de proprietate şi alte drepturi reale		Referinţe
/		
Act Normativ nr. 7, din 13/03/1996 emis de PARLAMENTUL ROMANIEI (lege);		
B1	Inscrierea provizorie, drept de PROPRIETATE, dobandit prin Lege, cota actuala 1/1	A1
	1) **ORASUL AGNITA**, CIF:4270716, Proprietar neidentificat	

C. Partea III. SARCINI .

Inscrieri privind dezmembramintele dreptului de proprietate, drepturi reale de garanţie şi sarcini	Referinţe
NU SUNT	

Anexa Nr. 1 La Partea I

Teren

Nr cadastral	Suprafaţa (mp)*	Observaţii / Referinţe
	799	

* Suprafaţa este determinată in planul de proiecţie Stereo 70.

DETALII LINIARE IMOBIL

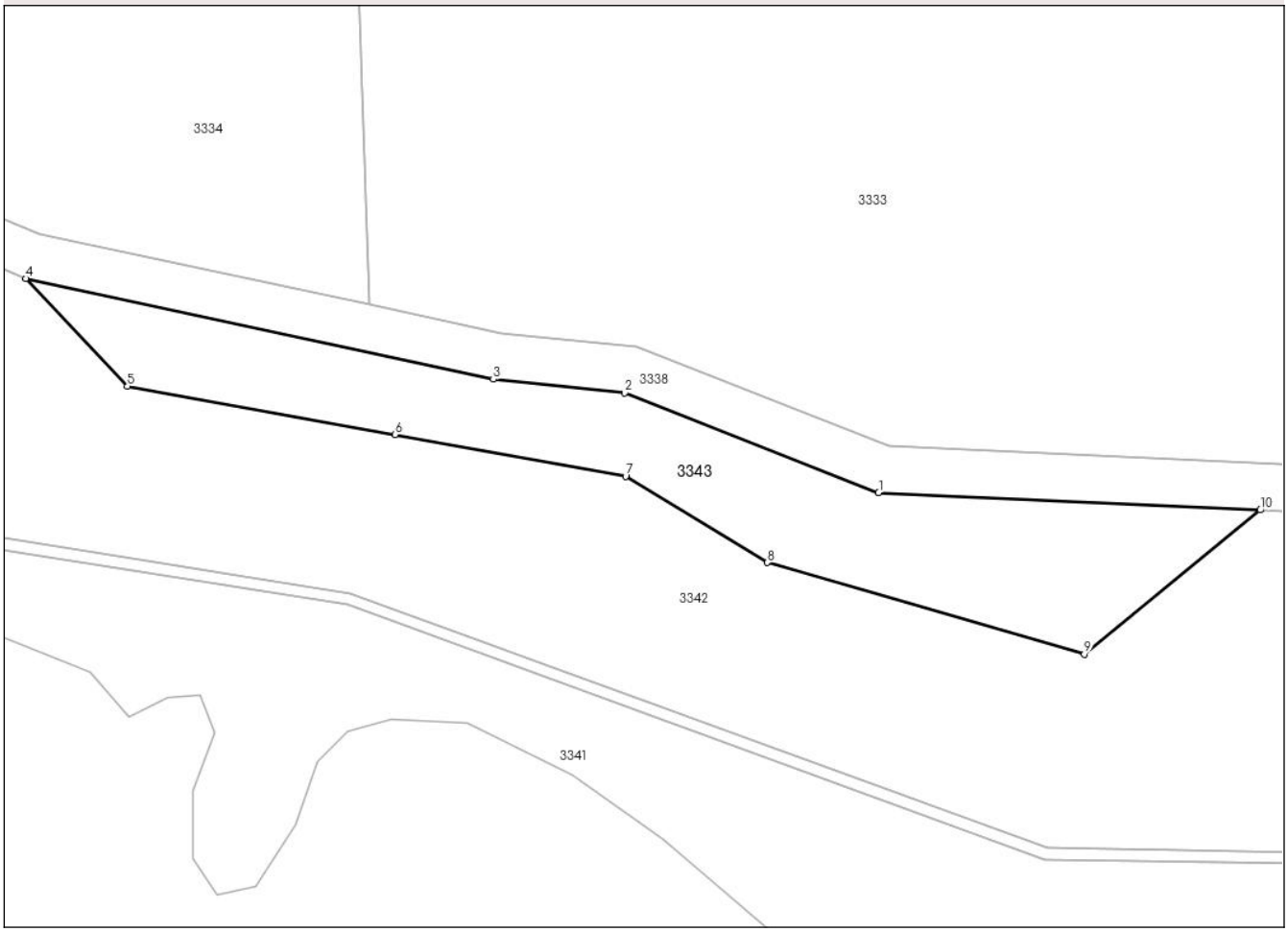

Date referitoare la teren

Crt	Categorie folosință	Intra vilan	Suprafaţa (mp)	Tarla	Parcelă	Nr. topo	Observaţii / Referinţe
1	faneata	NU	799	16	435	-	

Lungime Segmente
1) Valorile lungimilor segmentelor sunt obţinute din proiecţie în plan.

Punct început	X / Y	Punct sfârşit	X / Y	Lungime segment (** (m)
1	472.097,135 502.444,006	2	472.075,406 502.452,542	23.345
2	472.075,406 502.452,542	3	472.064,16 502.453,708	11.306
3	472.064,16 502.453,708	4	472.024,149 502.462,314	40.926
4	472.024,149 502.462,314	5	472.032,842 502.453,114	12.657
5	472.032,842 502.453,114	6	472.055,745 502.448,978	23.274

Punct început	X / Y	Punct sfârşit	X / Y	Lungime segment (** (m)
6	472.055,745 502.448,978	7	472.075,485 502.445,413	20.059
7	472.075,485 502.445,413	8	472.087,614 502.438,046	14.191
8	472.087,614 502.438,046	9	472.114,726 502.430,204	28.224
9	472.114,726 502.430,204	10	472.129,794 502.442,536	19.471
10	472.129,794 502.442,536	1	472.097,135 502.444,006	32.692

** Lungimile segmentelor sunt determinate în planul de proiecţie Stereo 70 şi sunt rotunjite la 1 milimetru.
*** Distanţa dintre puncte este formată din segmente cumulate ce sunt mai mici decât valoarea 1 milimetru.

DATE DESPRE IMOBILUL NR. 3344

Oficiul de Cadastru şi Publicitate Imobiliară SIBIU
Biroul de Cadastru şi Publicitate Imobiliară Agnita

A. Partea I. Descrierea imobilului

TEREN Extravilan

Adresa: Jud. Sibiu

Nr. Crt	Nr cadastral Nr. topografic	Suprafaţa* (mp)	Observaţii / Referinţe
A1		17.900	Sector cadastral:30 Teren neimprejmuit;

B. Partea II. Proprietari şi acte

Inscrieri privitoare la dreptul de proprietate şi alte drepturi reale		Referinţe
/		
Act Administrativ nr. 237/8, din 17/05/1994 emis de CJSDPAT SIBIU (TITLU DE PROPRIETATE);		
B1	Intabulare, drept de PROPRIETATE, dobandit prin Reconstituire, cota actuala 1/1	A1
	1) **CARCULEA NICOLAE**	

C. Partea III. SARCINI .

Inscrieri privind dezmembramintele dreptului de proprietate, drepturi reale de garanţie şi sarcini	Referinţe
NU SUNT	

Anexa Nr. 1 La Partea I

Teren

Nr cadastral	Suprafaţa (mp)*	Observaţii / Referinţe
	17.900	

* Suprafaţa este determinată in planul de proiecţie Stereo 70.

DETALII LINIARE IMOBIL

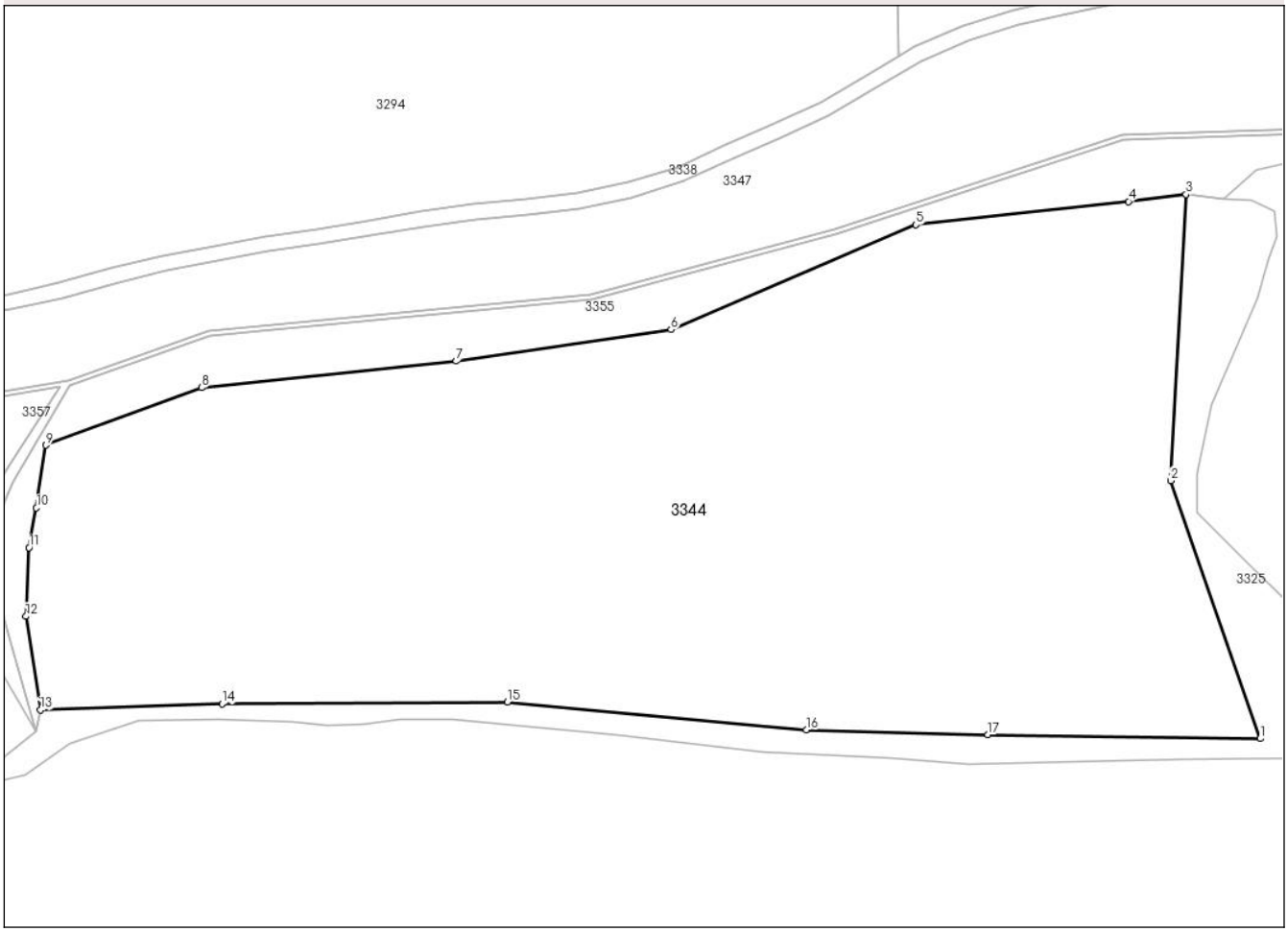

Date referitoare la teren

Crt	Categorie folosință	Intra vilan	Suprafaţa (mp)	Tarla	Parcelă	Nr. topo	Observaţii / Referinţe
1	arabil	NU	17.900	16	422	-	nr parcela 442 gresit in tp

Lungime Segmente
1) Valorile lungimilor segmentelor sunt obţinute din proiecţie în plan.

Punct început	X / Y	Punct sfârşit	X / Y	Lungime segment (** (m)
1	471.947,141 502.324,119	2	471.929,648 502.374,56	53.388
2	471.929,648 502.374,56	3	471.932,604 502.430,524	56.041
3	471.932,604 502.430,524	4	471.921,362 502.429,118	11.329
4	471.921,362 502.429,118	5	471.879,779 502.424,593	41.828
5	471.879,779 502.424,593	6	471.831,803 502.404,092	52.173

Punct început	X / Y	Punct sfârşit	X / Y	Lungime segment (** (m)
6	471.831,803 502.404,092	7	471.789,763 502.397,914	42.492
7	471.789,763 502.397,914	8	471.739,898 502.392,734	50.133
8	471.739,898 502.392,734	9	471.709,43 502.381,462	32.486
9	471.709,43 502.381,462	10	471.707,585 502.369,211	12.39
10	471.707,585 502.369,211	11	471.706,159 502.361,437	7.904
11	471.706,159 502.361,437	12	471.705,538 502.348,001	13.45
12	471.705,538 502.348,001	13	471.708,378 502.329,707	18.513
13	471.708,378 502.329,707	14	471.743,915 502.330,931	35.558
14	471.743,915 502.330,931	15	471.799,8 502.331,229	55.886
15	471.799,8 502.331,229	16	471.858,282 502.325,799	58.733
16	471.858,282 502.325,799	17	471.893,811 502.324,884	35.541
17	471.893,811 502.324,884	1	471.947,141 502.324,119	53.336

** Lungimile segmentelor sunt determinate în planul de proiecţie Stereo 70 şi sunt rotunjite la 1 milimetru.
*** Distanţa dintre puncte este formată din segmente cumulate ce sunt mai mici decât valoarea 1 milimetru.

DATE DESPRE IMOBILUL NR. 3345

Oficiul de Cadastru şi Publicitate Imobiliară SIBIU
Biroul de Cadastru şi Publicitate Imobiliară Agnita

A. Partea I. Descrierea imobilului

TEREN Extravilan

Adresa: Jud. Sibiu

Nr. Crt	Nr cadastral Nr. topografic	Suprafaţa* (mp)	Observaţii / Referinţe
A1		1.100	Sector cadastral:30 Teren neimprejmuit;

B. Partea II. Proprietari şi acte

Inscrieri privitoare la dreptul de proprietate şi alte drepturi reale		Referinţe
/		
Act Notarial nr. 179, din 22/11/2011 emis de NP BARBU LENUTA (certificat de legatar);		
B1	Intabulare, drept de PROPRIETATE, dobandit prin Succesiune, cota actuala 1/1	A1
	1) **BOLOGA MARIOARA**	

C. Partea III. SARCINI .

Inscrieri privind dezmembramintele dreptului de proprietate, drepturi reale de garanţie şi sarcini	Referinţe
NU SUNT	

Anexa Nr. 1 La Partea I

Teren

Nr cadastral	Suprafaţa (mp)*	Observaţii / Referinţe
	1.100	

* Suprafaţa este determinată in planul de proiecţie Stereo 70.

DETALII LINIARE IMOBIL

Date referitoare la teren

Crt	Categorie folosință	Intra vilan	Suprafaţa (mp)	Tarla	Parcelă	Nr. topo	Observaţii / Referinţe
1	arabil	NU	1.100	16	414/9	-	

Lungime Segmente
1) Valorile lungimilor segmentelor sunt obţinute din proiecţie în plan.

Punct început	X / Y	Punct sfârşit	X / Y	Lungime segment (** (m)
1	471.396,883 502.544,218	2	471.391,163 502.653,192	109.123
2	471.391,163 502.653,192	3	471.381,3 502.652,451	9.891
3	471.381,3 502.652,451	4	471.387,242 502.539,245	113.361
4	471.387,242 502.539,245	1	471.396,883 502.544,218	10.848

**** Lungimile segmentelor sunt determinate în planul de proiecţie Stereo 70 şi sunt rotunjite la 1 milimetru.**

***** Distanţa dintre puncte este formată din segmente cumulate ce sunt mai mici decât valoarea 1 milimetru.**

DATE DESPRE IMOBILUL NR. 3346

Oficiul de Cadastru şi Publicitate Imobiliară SIBIU
Biroul de Cadastru şi Publicitate Imobiliară Agnita

A. Partea I. Descrierea imobilului

TEREN Extravilan

Adresa: Jud. Sibiu

Nr. Crt	Nr cadastral Nr. topografic	Suprafaţa* (mp)	Observaţii / Referinţe
A1		3.000	Sector cadastral:30 Teren neimprejmuit;

B. Partea II. Proprietari şi acte

Inscrieri privitoare la dreptul de proprietate şi alte drepturi reale		Referinţe
/		
Act Administrativ nr. 112/8, din 04/04/1994 emis de CJSDPAT SIBIU (TITLU DE PROPRIETATE);		
B1	Intabulare, drept de PROPRIETATE, dobandit prin Constituire, cota actuala 1/1	A1
	1) **GRECU EMILIA**	

C. Partea III. SARCINI .

Inscrieri privind dezmembramintele dreptului de proprietate, drepturi reale de garanţie şi sarcini	Referinţe
NU SUNT	

Anexa Nr. 1 La Partea I

Teren

Nr cadastral	Suprafaţa (mp)*	Observaţii / Referinţe
	3.000	

* Suprafaţa este determinată in planul de proiecţie Stereo 70.

DETALII LINIARE IMOBIL

Date referitoare la teren

Crt	Categorie folosință	Intra vilan	Suprafaţa (mp)	Tarla	Parcelă	Nr. topo	Observaţii / Referinţe
1	faneata	NU	3.000	16	434/8/2	-	

Lungime Segmente
1) Valorile lungimilor segmentelor sunt obţinute din proiecţie în plan.

Punct început	X / Y	Punct sfârşit	X / Y	Lungime segment (** (m)
1	472.442,015 502.480,802	2	472.438,696 502.487,615	7.578
2	472.438,696 502.487,615	3	472.410,789 502.480,528	28.792
3	472.410,789 502.480,528	4	472.434,276 502.407,09	77.102
4	472.434,276 502.407,09	5	472.444,681 502.400,67	12.226
5	472.444,681 502.400,67	6	472.469,49 502.392,222	26.208

Punct început	X / Y	Punct sfârşit	X / Y	Lungime segment (** (m)
6	472.469,49 502.392,222	7	472.469,401 502.395,361	3.141
7	472.469,401 502.395,361	8	472.466,513 502.418,04	22.862
8	472.466,513 502.418,04	9	472.464,315 502.430,629	12.779
9	472.464,315 502.430,629	10	472.460,538 502.442,512	12.469
10	472.460,538 502.442,512	11	472.454,467 502.455,387	14.235
11	472.454,467 502.455,387	1	472.442,015 502.480,802	28.301

** Lungimile segmentelor sunt determinate în planul de proiecţie Stereo 70 şi sunt rotunjite la 1 milimetru.
*** Distanţa dintre puncte este formată din segmente cumulate ce sunt mai mici decât valoarea 1 milimetru.

DATE DESPRE IMOBILUL NR. 3347

Oficiul de Cadastru şi Publicitate Imobiliară SIBIU
Biroul de Cadastru şi Publicitate Imobiliară Agnita

A. Partea I. Descrierea imobilului

TEREN Extravilan

Adresa: Jud. Sibiu

Nr. Crt	Nr cadastral Nr. topografic	Suprafaţa* (mp)	Observaţii / Referinţe
A1		13.640	Sector cadastral:30 Teren neimprejmuit;

B. Partea II. Proprietari şi acte

Inscrieri privitoare la dreptul de proprietate şi alte drepturi reale		Referinţe
/		
Act Normativ nr. 7, din 13/03/1996 emis de PARLAMENTUL ROMANIEI (lege);		
B1	Inscrierea provizorie, drept de PROPRIETATE, dobandit prin Lege, cota actuala 1/1	A1
	1) **ORASUL AGNITA**, CIF:4270716, Proprietar neidentificat	

C. Partea III. SARCINI .

Inscrieri privind dezmembramintele dreptului de proprietate, drepturi reale de garanţie şi sarcini	Referinţe
NU SUNT	

Anexa Nr. 1 La Partea I

Teren

Nr cadastral	Suprafaţa (mp)*	Observaţii / Referinţe
	13.640	

* Suprafaţa este determinată in planul de proiecţie Stereo 70.

DETALII LINIARE IMOBIL

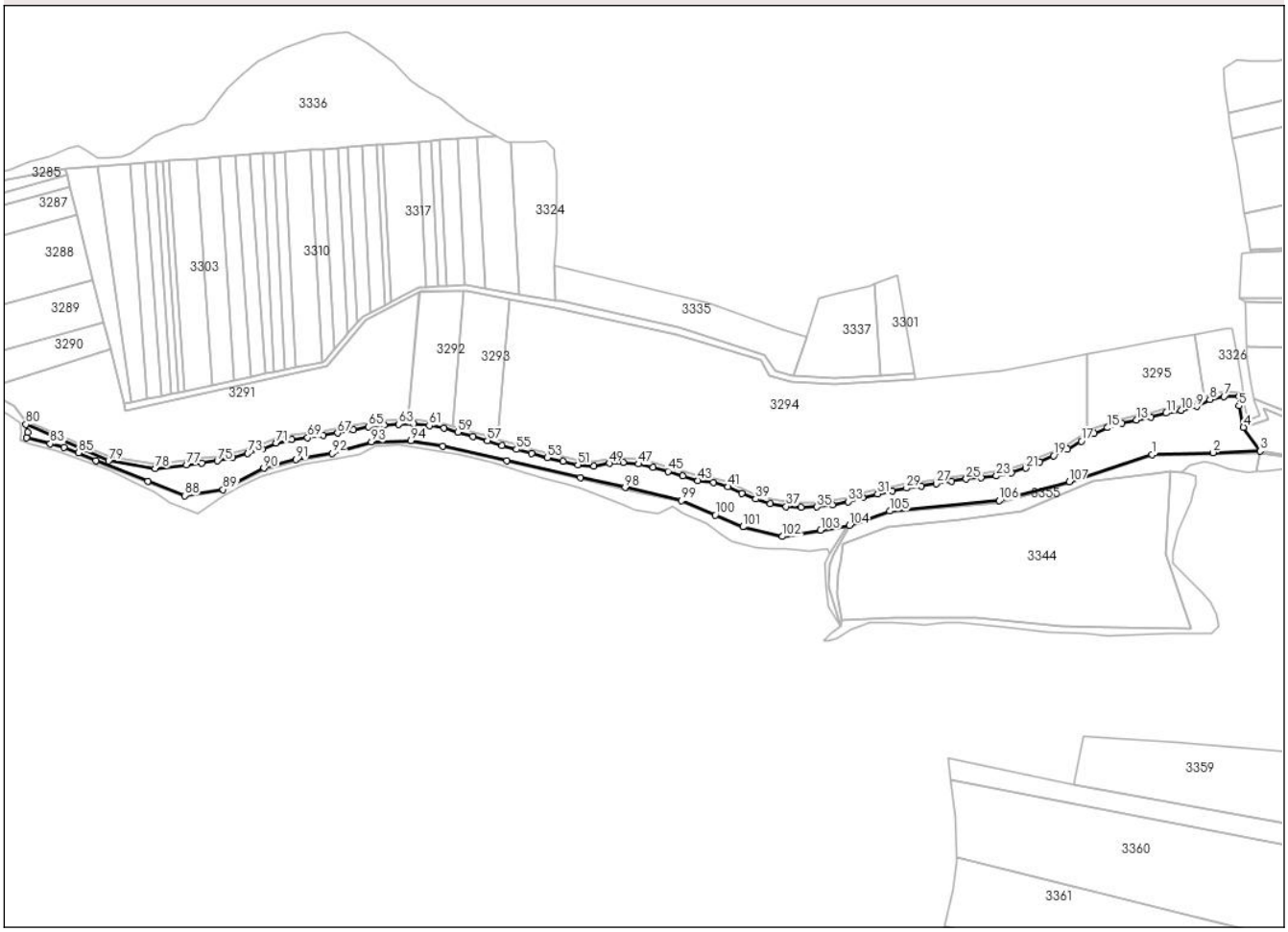

Date referitoare la teren

Crt	Categorie folosință	Intra vilan	Suprafaţa (mp)	Tarla	Parcelă	Nr. topo	Observaţii / Referinţe
1	faneata	NU	13.640	16	419	-	

Lungime Segmente

1) Valorile lungimilor segmentelor sunt obţinute din proiecţie în plan.

Punct început	X / Y	Punct sfârşit	X / Y	Lungime segment
1	471.920,136 502.442,24	2	471.961,797 502.443,612	41.683
4	471.982,69 502.460,934	5	471.979,453 502.475,494	14.916
7	471.969,262 502.481,958	8	471.959,652 502.479,808	9.848
10	471.940,243 502.472,366	11	471.929,931 502.470,589	10.464
13	471.909,591 502.465,919	14	471.899,704 502.463,723	10.127
16	471.880,897 502.456,697	17	471.871,947 502.451,402	10.399

Punct început	X / Y	Punct sfârşit	X / Y	Lungime segment
2	471.961,797 502.443,612	3	471.994,038 502.444,674	32.258
5	471.979,453 502.475,494	6	471.979,416 502.481,69	6.196
8	471.959,652 502.479,808	9	471.950,778 502.475,071	10.058
11	471.929,931 502.470,589	12	471.919,522 502.467,825	10.77
14	471.899,704 502.463,723	15	471.889,976 502.460,611	10.214
17	471.871,947 502.451,402	18	471.862,692 502.445,865	10.785

Punct început	X / Y	Punct sfârşit	X / Y	Lungime segment
3	471.994,038 502.444,674	4	471.982,69 502.460,934	19.828
6	471.979,416 502.481,69	7	471.969,262 502.481,958	10.157
9	471.950,778 502.475,071	10	471.940,243 502.472,366	10.877
12	471.919,522 502.467,825	13	471.909,591 502.465,919	10.113
15	471.889,976 502.460,611	16	471.880,897 502.456,697	9.887
18	471.862,692 502.445,865	19	471.853,008 502.441,532	10.609

Punct început	X / Y	Punct sfârşit	X / Y	Lungime segment
19	471.853,008 502.441,532	20	471.843,815 502.437,41	10.075
22	471.824,191 502.429,948	23	471.814,036 502.427,733	10.394
25	471.793,556 502.425,576	26	471.783,387 502.424,211	10.26
28	471.762,936 502.420,798	29	471.752,836 502.419,399	10.196
31	471.733,013 502.415,571	32	471.722,971 502.413,11	10.339
34	471.702,49 502.408,03	35	471.691,676 502.406,71	10.893
37	471.670,732 502.406,996	38	471.659,977 502.408,719	10.892
40	471.640,39 502.415,876	41	471.630,968 502.420,364	10.436
43	471.610,596 502.424,644	44	471.600,161 502.427,653	10.86
46	471.579,87 502.433,663	47	471.570,005 502.435,891	10.113
49	471.550,048 502.436,362	50	471.539,427 502.434,511	10.782
52	471.518,397 502.437,634	53	471.507,78 502.440,198	10.923
55	471.486,798 502.445,816	56	471.477,038 502.448,485	10.118
58	471.457,022 502.454,742	59	471.446,848 502.457,552	10.554
61	471.427,314 502.462,091	62	471.416,683 502.463,118	10.681
64	471.396,465 502.462,435	65	471.385,876 502.461,152	10.667
67	471.364,758 502.457,014	68	471.354,815 502.455,314	10.087
70	471.333,407 502.452,521	71	471.322,964 502.450,044	10.733
73	471.303,542 502.443,016	74	471.293,167 502.440,369	10.707
76	471.272,233 502.436,586	77	471.261,896 502.435,123	10.441
79	471.208,592 502.437,969	80	471.152,17 502.462,911	61.689
82	471.152,613 502.453,816	83	471.168,826 502.449,651	16.74
85	471.188,096 502.443,567	86	471.199,993 502.438,265	13.025
88	471.260,438 502.414,359	89	471.286,708 502.418,536	26.6
91	471.336,227 502.438,898	92	471.361,0 502.443,184	25.142
94	471.414,73 502.451,663	95	471.436,617 502.448,003	22.19
97	471.530,385 502.426,719	98	471.560,766 502.419,823	31.154
100	471.622,424 502.401,056	101	471.641,221 502.393,056	20.429
103	471.694,208 502.390,911	104	471.713,773 502.394,223	19.843
106	471.816,123 502.410,869	107	471.863,736 502.423,678	49.305

Punct început	X / Y	Punct sfârşit	X / Y	Lungime segment
20	471.843,815 502.437,41	21	471.834,239 502.433,052	10.521
23	471.814,036 502.427,733	24	471.803,723 502.426,566	10.379
26	471.783,387 502.424,211	27	471.773,013 502.422,446	10.523
29	471.752,836 502.419,399	30	471.743,053 502.417,528	9.961
32	471.722,971 502.413,11	33	471.712,812 502.410,28	10.546
35	471.691,676 502.406,71	36	471.681,056 502.406,553	10.622
38	471.659,977 502.408,719	39	471.649,97 502.412,003	10.532
41	471.630,968 502.420,364	42	471.621,106 502.423,333	10.299
44	471.600,161 502.427,653	45	471.590,171 502.430,86	10.492
47	471.570,005 502.435,891	48	471.559,714 502.436,958	10.347
50	471.539,427 502.434,511	51	471.528,641 502.435,374	10.82
53	471.507,78 502.440,198	54	471.497,164 502.442,935	10.962
56	471.477,038 502.448,485	57	471.466,956 502.451,764	10.602
59	471.446,848 502.457,552	60	471.437,27 502.460,223	9.944
62	471.416,683 502.463,118	63	471.406,459 502.462,97	10.225
65	471.385,876 502.461,152	66	471.375,338 502.459,256	10.708
68	471.354,815 502.455,314	69	471.344,278 502.453,836	10.641
71	471.322,964 502.450,044	72	471.313,394 502.446,136	10.337
74	471.293,167 502.440,369	75	471.282,764 502.438,059	10.657
77	471.261,896 502.435,123	78	471.240,469 502.432,824	21.55
80	471.152,17 502.462,911	81	471.153,461 502.457,545	5.52
83	471.168,826 502.449,651	84	471.178,141 502.447,25	9.619
86	471.199,993 502.438,265	87	471.235,432 502.424,249	38.11
89	471.286,708 502.418,536	90	471.314,519 502.433,006	31.35
92	471.361,0 502.443,184	93	471.387,889 502.450,861	27.963
95	471.436,617 502.448,003	96	471.480,26 502.438,097	44.753
98	471.560,766 502.419,823	99	471.599,258 502.410,916	39.509
101	471.641,221 502.393,056	102	471.668,04 502.386,482	27.613
104	471.713,773 502.394,223	105	471.741,255 502.403,772	29.093
107	471.863,736 502.423,678	1	471.920,136 502.442,24	59.376

Punct început	X / Y	Punct sfârşit	X / Y	Lungime segment
21	471.834,239 502.433,052	22	471.824,191 502.429,948	10.516
24	471.803,723 502.426,566	25	471.793,556 502.425,576	10.215
27	471.773,013 502.422,446	28	471.762,936 502.420,798	10.211
30	471.743,053 502.417,528	31	471.733,013 502.415,571	10.229
33	471.712,812 502.410,28	34	471.702,49 502.408,03	10.565
36	471.681,056 502.406,553	37	471.670,732 502.406,996	10.333
39	471.649,97 502.412,003	40	471.640,39 502.415,876	10.333
42	471.621,106 502.423,333	43	471.610,596 502.424,644	10.592
45	471.590,171 502.430,86	46	471.579,87 502.433,663	10.676
48	471.559,714 502.436,958	49	471.550,048 502.436,362	9.683
51	471.528,641 502.435,374	52	471.518,397 502.437,634	10.49
54	471.497,164 502.442,935	55	471.486,798 502.445,816	10.76
57	471.466,956 502.451,764	58	471.457,022 502.454,742	10.371
60	471.437,27 502.460,223	61	471.427,314 502.462,091	10.129
63	471.406,459 502.462,97	64	471.396,465 502.462,435	10.008
66	471.375,338 502.459,256	67	471.364,758 502.457,014	10.815
69	471.344,278 502.453,836	70	471.333,407 502.452,521	10.949
72	471.313,394 502.446,136	73	471.303,542 502.443,016	10.334
75	471.282,764 502.438,059	76	471.272,233 502.436,586	10.633
78	471.240,469 502.432,824	79	471.208,592 502.437,969	32.29
81	471.153,461 502.457,545	82	471.152,613 502.453,816	3.824
84	471.178,141 502.447,25	85	471.188,096 502.443,567	10.614
87	471.235,432 502.424,249	88	471.260,438 502.414,359	26.89
90	471.314,519 502.433,006	91	471.336,227 502.438,898	22.493
93	471.387,889 502.450,861	94	471.414,73 502.451,663	26.853
96	471.480,26 502.438,097	97	471.530,385 502.426,719	51.4
99	471.599,258 502.410,916	100	471.622,424 502.401,056	25.177
102	471.668,04 502.386,482	103	471.694,208 502.390,911	26.541
105	471.741,255 502.403,772	106	471.816,123 502.410,869	75.204

**** Lungimile segmentelor sunt determinate în planul de proiecţie Stereo 70 şi sunt rotunjite la 1 milimetru.**
***** Distanţa dintre puncte este formată din segmente cumulate ce sunt mai mici decât valoarea 1 milimetru.**

DATE DESPRE IMOBILUL NR. 3348

Oficiul de Cadastru şi Publicitate Imobiliară SIBIU
Biroul de Cadastru şi Publicitate Imobiliară Agnita

A. Partea I. Descrierea imobilului

TEREN Extravilan

Adresa: Jud. Sibiu

Nr. Crt	Nr cadastral Nr. topografic	Suprafaţa* (mp)	Observaţii / Referinţe
A1		3.700	Sector cadastral:30 Teren neimprejmuit;

B. Partea II. Proprietari şi acte

Inscrieri privitoare la dreptul de proprietate şi alte drepturi reale		Referinţe
/		
Act Administrativ nr. 221/8, din 13/05/1994 emis de CJSDPAT SIBIU (TITLU DE PROPRIETATE);		
B1	Intabulare, drept de PROPRIETATE, dobandit prin Reconstituire, cota actuala 1/1	A1
	1) **GRECU EMILIA**	

C. Partea III. SARCINI .

Inscrieri privind dezmembramintele dreptului de proprietate, drepturi reale de garanţie şi sarcini	Referinţe
NU SUNT	

Anexa Nr. 1 La Partea I

Teren

Nr cadastral	Suprafaţa (mp)*	Observaţii / Referinţe
	3.700	

* Suprafaţa este determinată in planul de proiecţie Stereo 70.

DETALII LINIARE IMOBIL

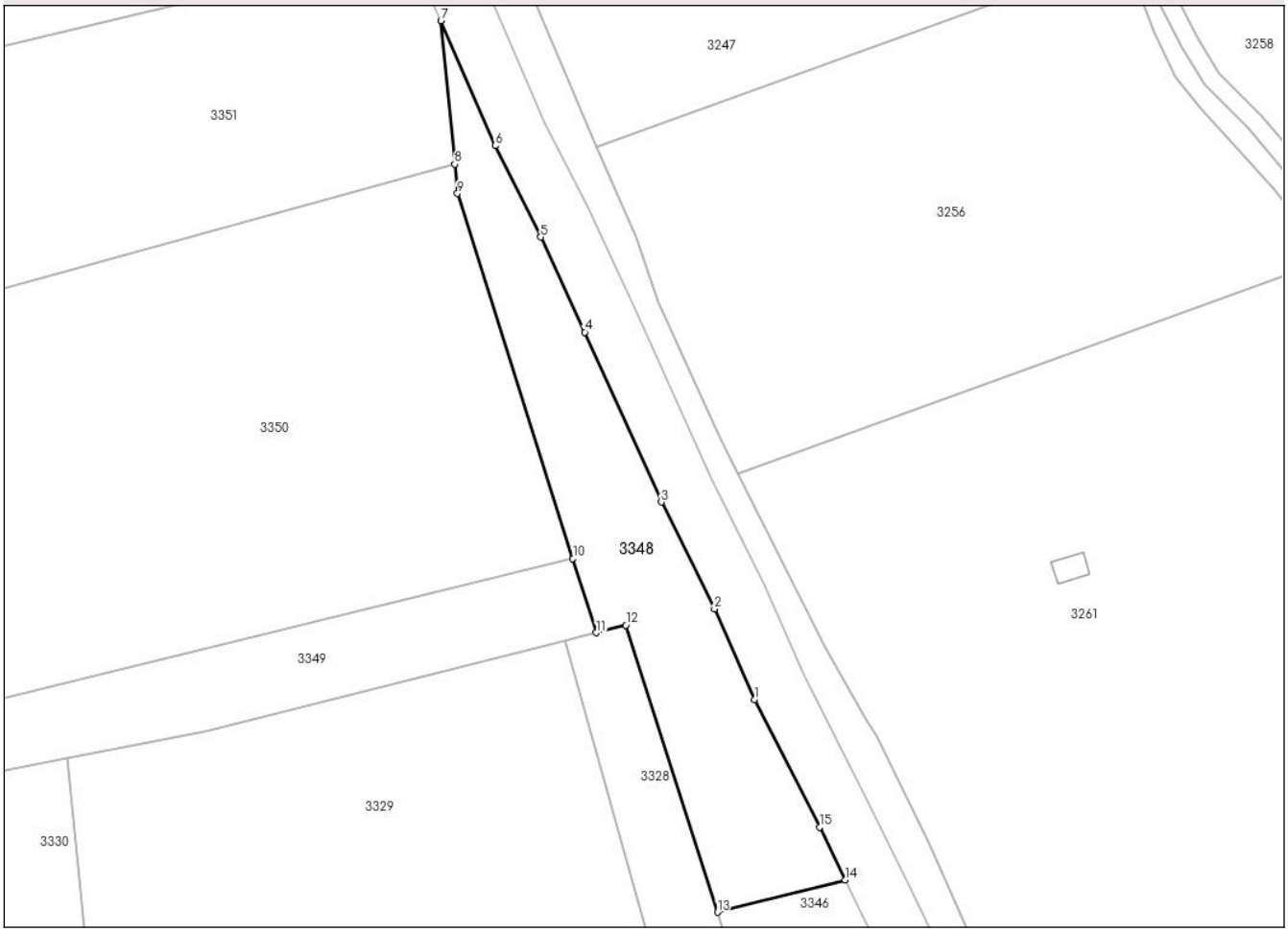

Date referitoare la teren

Crt	Categorie folosință	Intra vilan	Suprafaţa (mp)	Tarla	Parcelă	Nr. topo	Observaţii / Referinţe
1	faneata	NU	3.700	16	434/8/1	-	

Lungime Segmente
1) Valorile lungimilor segmentelor sunt obţinute din proiecţie în plan.

Punct început	X / Y	Punct sfârşit	X / Y	Lungime segment (** (m)
1	472.418,862 502.526,946	2	472.410,129 502.546,688	21.587
2	472.410,129 502.546,688	3	472.398,515 502.570,042	26.082
3	472.398,515 502.570,042	4	472.381,802 502.607,088	40.641
4	472.381,802 502.607,088	5	472.372,186 502.627,852	22.882
5	472.372,186 502.627,852	6	472.362,274 502.647,805	22.279

Punct început	X / Y	Punct sfârşit	X / Y	Lungime segment (** (m)
6	472.362,274 502.647,805	7	472.350,375 502.675,053	29.733
7	472.350,375 502.675,053	8	472.353,384 502.643,765	31.432
8	472.353,384 502.643,765	9	472.353,999 502.637,366	6.429
9	472.353,999 502.637,366	10	472.379,217 502.557,704	83.557
10	472.379,217 502.557,704	11	472.384,352 502.541,485	17.013
11	472.384,352 502.541,485	12	472.390,764 502.543,141	6.623
12	472.390,764 502.543,141	13	472.410,789 502.480,528	65.738
13	472.410,789 502.480,528	14	472.438,696 502.487,615	28.792
14	472.438,696 502.487,615	15	472.433,1 502.499,1	12.776
15	472.433,1 502.499,1	1	472.418,862 502.526,946	31.275

** Lungimile segmentelor sunt determinate în planul de proiecţie Stereo 70 şi sunt rotunjite la 1 milimetru.
*** Distanţa dintre puncte este formată din segmente cumulate ce sunt mai mici decât valoarea 1 milimetru.

DATE DESPRE IMOBILUL NR. 3349

Oficiul de Cadastru şi Publicitate Imobiliară SIBIU
Biroul de Cadastru şi Publicitate Imobiliară Agnita

A. Partea I. Descrierea imobilului

TEREN Extravilan

Adresa: Jud. Sibiu

Nr. Crt	Nr cadastral Nr. topografic	Suprafaţa* (mp)	Observaţii / Referinţe
A1		2.500	Sector cadastral:30 Teren neimprejmuit;

B. Partea II. Proprietari şi acte

Inscrieri privitoare la dreptul de proprietate şi alte drepturi reale		Referinţe
/		
Act Administrativ nr. 68/8, din 30/03/1994 emis de CJSDPAT SIBIU (TITLU DE PROPRIETATE);		
B1	Intabulare, drept de PROPRIETATE, dobandit prin Constituire, cota actuala 1/1	A1
	1) **GABOR CORNELIA**	

C. Partea III. SARCINI .

Inscrieri privind dezmembramintele dreptului de proprietate, drepturi reale de garanţie şi sarcini	Referinţe
NU SUNT	

Anexa Nr. 1 La Partea I

Teren

Nr cadastral	Suprafaţa (mp)*	Observaţii / Referinţe
	2.500	

* Suprafaţa este determinată in planul de proiecţie Stereo 70.

DETALII LINIARE IMOBIL

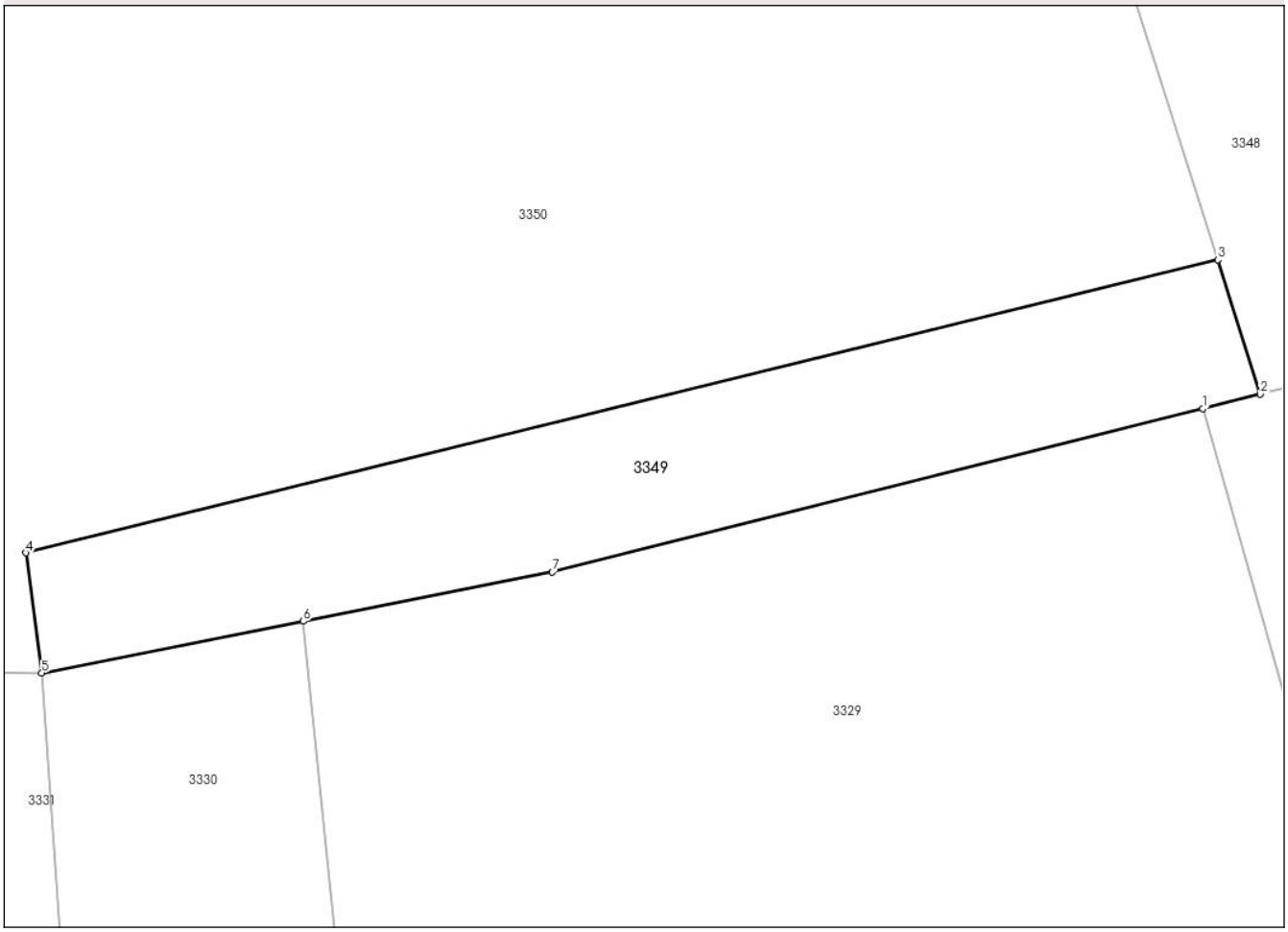

Date referitoare la teren

Crt	Categorie folosință	Intra vilan	Suprafaţa (mp)	Tarla	Parcelă	Nr. topo	Observaţii / Referinţe
1	arabil	NU	2.500	16	434/7	-	NR PARCELA 437/7 GRESIT IN TP

Lungime Segmente
1) Valorile lungimilor segmentelor sunt obţinute din proiecţie în plan.

Punct început	X / Y	Punct sfârşit	X / Y	Lungime segment (** (m)
1	472.377,416 502.539,745	2	472.384,352 502.541,485	7.15
2	472.384,352 502.541,485	3	472.379,217 502.557,704	17.013
3	472.379,217 502.557,704	4	472.235,183 502.522,342	148.312
4	472.235,183 502.522,342	5	472.237,11 502.507,83	14.639
5	472.237,11 502.507,83	6	472.268,727 502.514,078	32.228

Punct început	X / Y	Punct sfârşit	X / Y	Lungime segment (** (m)
6	472.268,727 502.514,078	7	472.298,789 502.520,018	30.643
7	472.298,789 502.520,018	1	472.377,416 502.539,745	81.064

** Lungimile segmentelor sunt determinate în planul de proiecţie Stereo 70 şi sunt rotunjite la 1 milimetru.
*** Distanţa dintre puncte este formată din segmente cumulate ce sunt mai mici decât valoarea 1 milimetru.

DATE DESPRE IMOBILUL NR. 3350

Oficiul de Cadastru şi Publicitate Imobiliară SIBIU
Biroul de Cadastru şi Publicitate Imobiliară Agnita

A. Partea I. Descrierea imobilului

TEREN Extravilan

Adresa: Jud. Sibiu

Nr. Crt	Nr cadastral Nr. topografic	Suprafaţa* (mp)	Observaţii / Referinţe
A1		30.600	Sector cadastral:30 Teren neimprejmuit;

B. Partea II. Proprietari şi acte

Inscrieri privitoare la dreptul de proprietate şi alte drepturi reale		Referinţe
/		
Act Administrativ nr. 244/8, din 18/05/1994 emis de CJSDPAT SIBIU (TITLU DE PROPRIETATE);		
B1	Intabulare, drept de PROPRIETATE, dobandit prin Reconstituire, cota actuala 1/1	A1
	1) **FLORIŢĂ ECATERINA**	

C. Partea III. SARCINI .

Inscrieri privind dezmembramintele dreptului de proprietate, drepturi reale de garanţie şi sarcini	Referinţe
NU SUNT	

Anexa Nr. 1 La Partea I

Teren

Nr cadastral	Suprafaţa (mp)*	Observaţii / Referinţe
	30.600	

* Suprafaţa este determinată in planul de proiecţie Stereo 70.

DETALII LINIARE IMOBIL

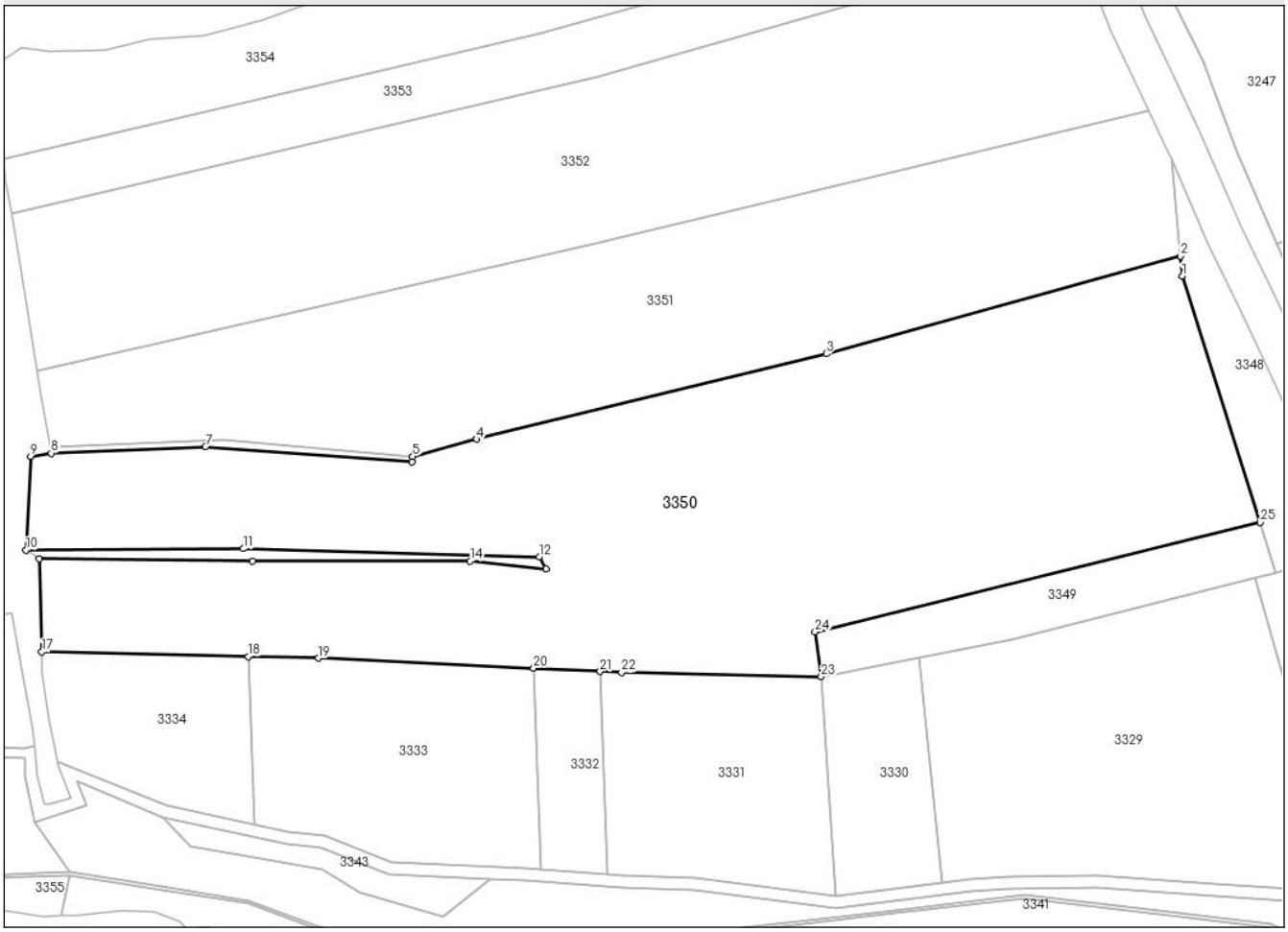

Date referitoare la teren

Crt	Categorie folosință	Intra vilan	Suprafaţa (mp)	Tarla	Parcelă	Nr. topo	Observaţii / Referinţe
1	arabil	NU	30.600	16	434/6	-	

Lungime Segmente

1) Valorile lungimilor segmentelor sunt obţinute din proiecţie în plan.

Punct început	X / Y	Punct sfârşit	X / Y	Lungime segment (** (m)
1	472.353,999 502.637,366	2	472.353,384 502.643,765	6.429
3	472.238,788 502.612,262	4	472.125,595 502.584,63	116.517
5	472.104,933 502.579,078	6	472.104,759 502.577,297	1.79
7	472.037,874 502.582,237	8	471.987,905 502.580,096	50.015
9	471.981,197 502.578,985	10	471.979,705 502.548,772	30.25

Punct început	X / Y	Punct sfârşit	X / Y	Lungime segment (** (m)
2	472.353,384 502.643,765	3	472.238,788 502.612,262	118.847
4	472.125,595 502.584,63	5	472.104,933 502.579,078	21.394
6	472.104,759 502.577,297	7	472.037,874 502.582,237	67.067
8	471.987,905 502.580,096	9	471.981,197 502.578,985	6.799
10	471.979,705 502.548,772	11	472.050,016 502.549,209	70.312

Punct început	X / Y	Punct sfârşit	X / Y	Lungime segment (** (m)
11	472.050,016 502.549,209	12	472.145,869 502.546,59	95.889
13	472.148,024 502.542,664	14	472.123,502 502.545,255	24.659
15	472.053,056 502.545,255	16	471.983,991 502.545,988	69.069
17	471.984,875 502.515,819	18	472.051,664 502.514,34	66.805
19	472.074,38 502.513,838	20	472.144,009 502.510,531	69.708
21	472.165,54 502.509,509	22	472.172,531 502.509,177	6.999
23	472.237,11 502.507,83	24	472.235,183 502.522,342	14.639
25	472.379,217 502.557,704	1	472.353,999 502.637,366	83.557

Punct început	X / Y	Punct sfârşit	X / Y	Lungime segment (** (m)
12	472.145,869 502.546,59	13	472.148,024 502.542,664	4.478
14	472.123,502 502.545,255	15	472.053,056 502.545,255	70.445
16	471.983,991 502.545,988	17	471.984,875 502.515,819	30.182
18	472.051,664 502.514,34	19	472.074,38 502.513,838	22.721
20	472.144,009 502.510,531	21	472.165,54 502.509,509	21.555
22	472.172,531 502.509,177	23	472.237,11 502.507,83	64.594
24	472.235,183 502.522,342	25	472.379,217 502.557,704	148.312

** Lungimile segmentelor sunt determinate în planul de proiecţie Stereo 70 şi sunt rotunjite la 1 milimetru.
*** Distanţa dintre puncte este formată din segmente cumulate ce sunt mai mici decât valoarea 1 milimetru.

DATE DESPRE IMOBILUL NR. 3351

Oficiul de Cadastru şi Publicitate Imobiliară SIBIU
Biroul de Cadastru şi Publicitate Imobiliară Agnita

A. Partea I. Descrierea imobilului

TEREN Extravilan

Adresa: Jud. Sibiu

Nr. Crt	Nr cadastral Nr. topografic	Suprafaţa* (mp)	Observaţii / Referinţe
A1		17.500	Sector cadastral:30 Teren neimprejmuit;

B. Partea II. Proprietari şi acte

Inscrieri privitoare la dreptul de proprietate şi alte drepturi reale		Referinţe
/		
Act Administrativ nr. 219/8, din 13/05/1994 emis de CJSDPAT SIBIU (TITLU DE PROPRIETATE);		
B1	Intabulare, drept de PROPRIETATE, dobandit prin Reconstituire, cota actuala 1/1	A1
	1) **ORLANDEA ANA**	

C. Partea III. SARCINI .

Inscrieri privind dezmembramintele dreptului de proprietate, drepturi reale de garanţie şi sarcini	Referinţe
NU SUNT	

Anexa Nr. 1 La Partea I

Teren

Nr cadastral	Suprafaţa (mp)*	Observaţii / Referinţe
	17.500	

* Suprafaţa este determinată in planul de proiecţie Stereo 70.

DETALII LINIARE IMOBIL

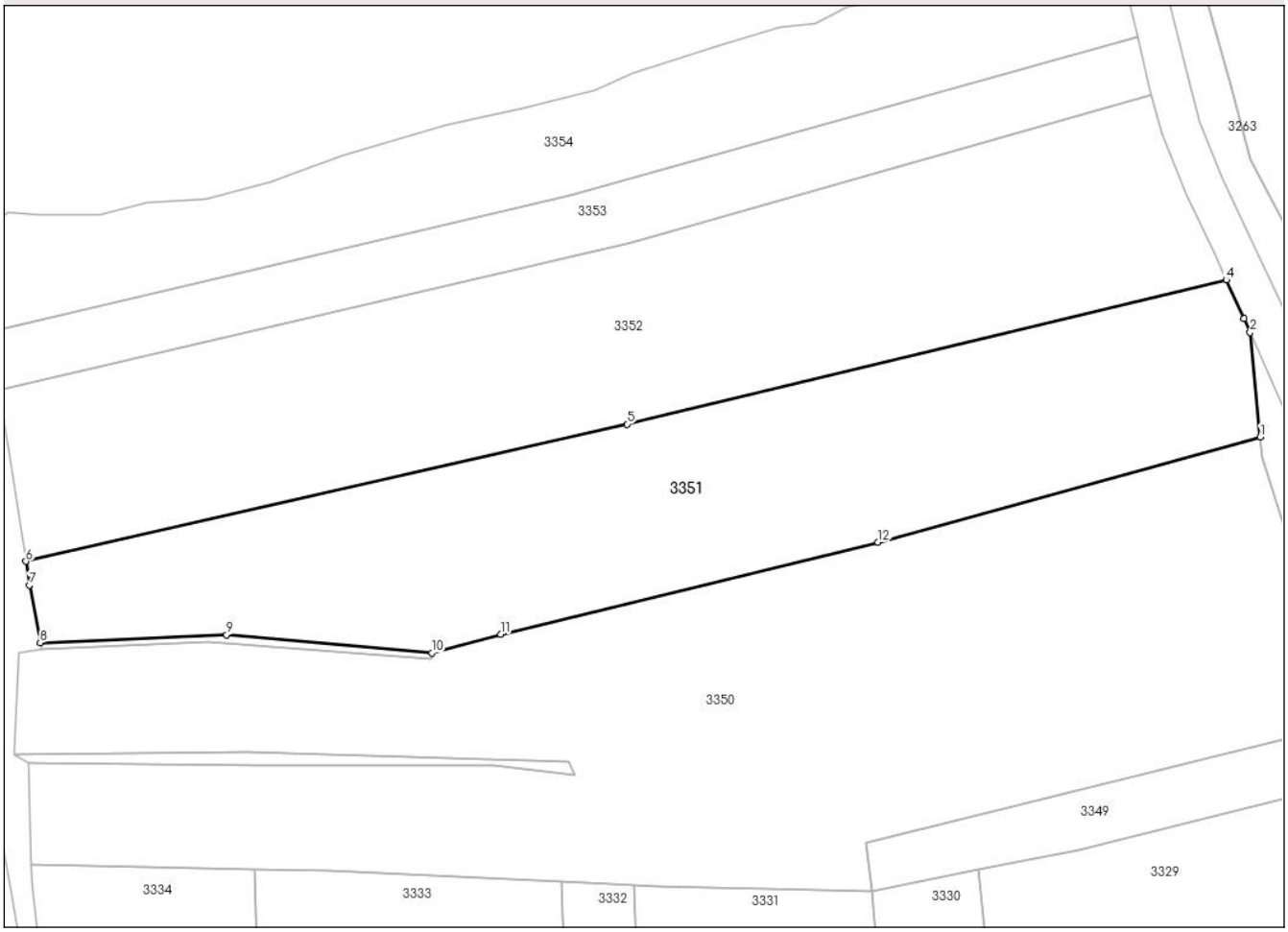

Date referitoare la teren

Crt	Categorie folosință	Intra vilan	Suprafaţa (mp)	Tarla	Parcelă	Nr. topo	Observaţii / Referinţe
1	arabil	NU	17.500	16	434/5	-	

Lungime Segmente
1) Valorile lungimilor segmentelor sunt obţinute din proiecţie în plan.

Punct început	X / Y	Punct sfârşit	X / Y	Lungime segment (** (m)
1	472.353,384 502.643,765	2	472.350,375 502.675,053	31.432
2	472.350,375 502.675,053	3	472.348,57 502.679,185	4.509
3	472.348,57 502.679,185	4	472.343,222 502.690,775	12.764
4	472.343,222 502.690,775	5	472.163,497 502.647,597	184.839
5	472.163,497 502.647,597	6	471.983,253 502.606,515	184.867

Punct început	X / Y	Punct sfârşit	X / Y	Lungime segment (** (m)
6	471.983,253 502.606,515	7	471.984,348 502.599,399	7.2
7	471.984,348 502.599,399	8	471.987,524 502.582,162	17.527
8	471.987,524 502.582,162	9	472.043,438 502.584,534	55.964
9	472.043,438 502.584,534	10	472.104,933 502.579,078	61.737
10	472.104,933 502.579,078	11	472.125,595 502.584,63	21.394
11	472.125,595 502.584,63	12	472.238,788 502.612,262	116.517
12	472.238,788 502.612,262	1	472.353,384 502.643,765	118.847

** Lungimile segmentelor sunt determinate în planul de proiecţie Stereo 70 şi sunt rotunjite la 1 milimetru.
*** Distanţa dintre puncte este formată din segmente cumulate ce sunt mai mici decât valoarea 1 milimetru.

DATE DESPRE IMOBILUL NR. 3352

Oficiul de Cadastru şi Publicitate Imobiliară SIBIU
Biroul de Cadastru şi Publicitate Imobiliară Agnita

A. Partea I. Descrierea imobilului

TEREN Extravilan

Adresa: Jud. Sibiu

Nr. Crt	Nr cadastral Nr. topografic	Suprafaţa* (mp)	Observaţii / Referinţe
A1		19.500	Sector cadastral:30 Teren neimprejmuit;

B. Partea II. Proprietari şi acte

Inscrieri privitoare la dreptul de proprietate şi alte drepturi reale		Referinţe
/		
Act Administrativ nr. 231/8, din 16/05/1994 emis de CJSDPAT SIBIU (TITLU DE PROPRIETATE);		
B1	Intabulare, drept de PROPRIETATE, dobandit prin Reconstituire, cota actuala 1/1	A1
	1) **GAŞPAR FEVRONIA**	

C. Partea III. SARCINI .

Inscrieri privind dezmembramintele dreptului de proprietate, drepturi reale de garanţie şi sarcini	Referinţe
NU SUNT	

Anexa Nr. 1 La Partea I

Teren

Nr cadastral	Suprafaţa (mp)*	Observaţii / Referinţe
	19.500	

* Suprafaţa este determinată in planul de proiecţie Stereo 70.

DETALII LINIARE IMOBIL

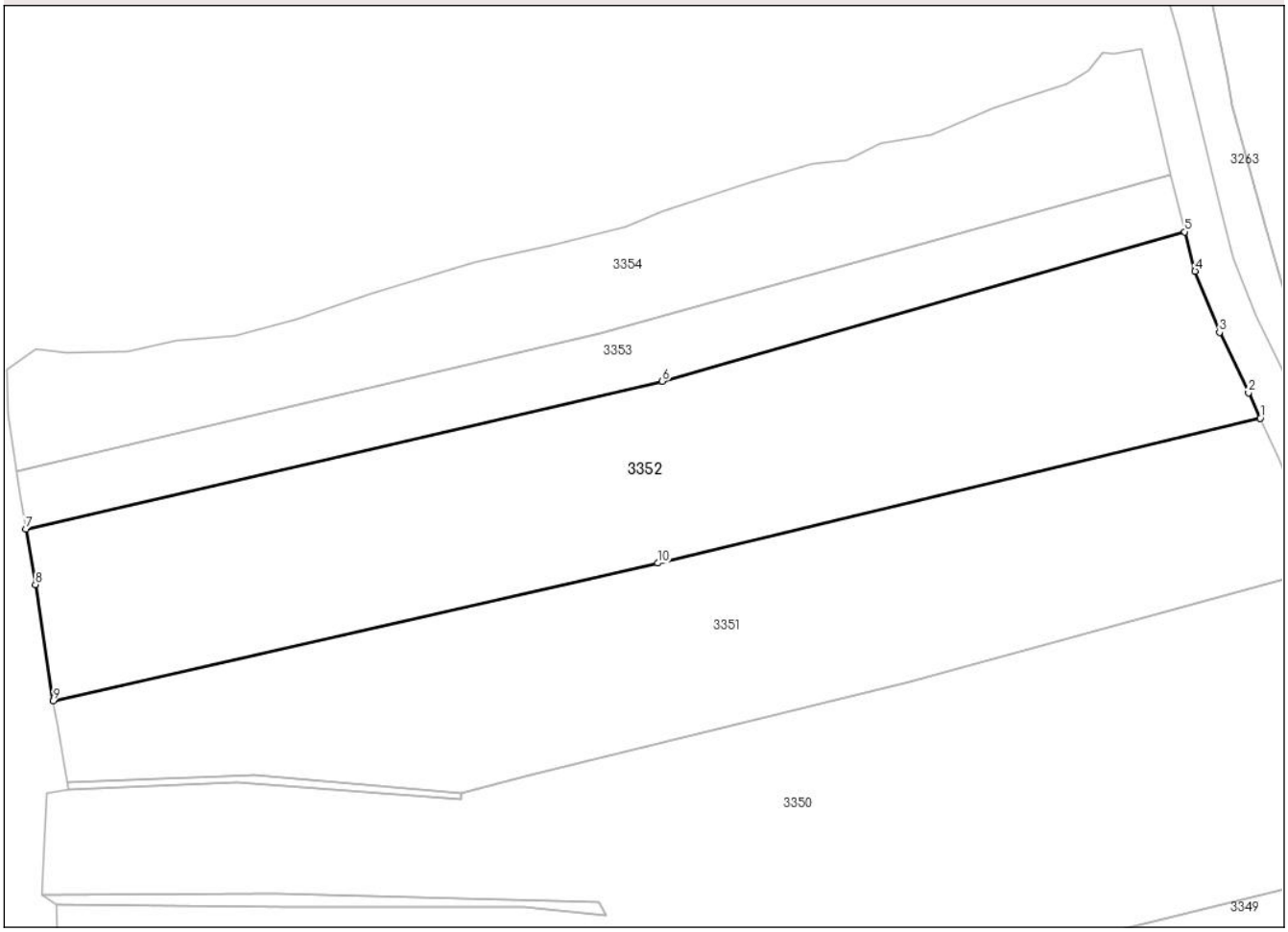

Date referitoare la teren

Crt	Categorie folosință	Intra vilan	Suprafaţa (mp)	Tarla	Parcelă	Nr. topo	Observaţii / Referinţe
1	arabil	NU	19.500	16	434/4	-	

Lungime Segmente
1) Valorile lungimilor segmentelor sunt obţinute din proiecţie în plan.

Punct început	X / Y	Punct sfârşit	X / Y	Lungime segment (** (m)
1	472.343,222 502.690,775	2	472.339,71 502.698,388	8.384
2	472.339,71 502.698,388	3	472.331,09 502.716,371	19.942
3	472.331,09 502.716,371	4	472.323,772 502.734,604	19.647
4	472.323,772 502.734,604	5	472.320,708 502.746,291	12.082
5	472.320,708 502.746,291	6	472.164,86 502.701,817	162.07

Punct început	X / Y	Punct sfârşit	X / Y	Lungime segment (** (m)
6	472.164,86 502.701,817	7	471.975,055 502.657,716	194.862
7	471.975,055 502.657,716	8	471.977,91 502.641,223	16.738
8	471.977,91 502.641,223	9	471.983,253 502.606,515	35.116
9	471.983,253 502.606,515	10	472.163,497 502.647,597	184.867
10	472.163,497 502.647,597	1	472.343,222 502.690,775	184.839

** Lungimile segmentelor sunt determinate în planul de proiecţie Stereo 70 şi sunt rotunjite la 1 milimetru.
*** Distanţa dintre puncte este formată din segmente cumulate ce sunt mai mici decât valoarea 1 milimetru.

DATE DESPRE IMOBILUL NR. 3353

Oficiul de Cadastru şi Publicitate Imobiliară SIBIU
Biroul de Cadastru şi Publicitate Imobiliară Agnita

A. Partea I. Descrierea imobilului

TEREN Extravilan

Adresa: Jud. Sibiu

Nr. Crt	Nr cadastral Nr. topografic	Suprafaţa* (mp)	Observaţii / Referinţe
A1		6.400	Sector cadastral:30 Teren neimprejmuit;

B. Partea II. Proprietari şi acte

Inscrieri privitoare la dreptul de proprietate şi alte drepturi reale		Referinţe
/		
Act Administrativ nr. 62/8, din 30/03/1994 emis de CJSDPAT SIBIU (TITLU DE PROPRIETATE);		
B1	Intabulare, drept de PROPRIETATE, dobandit prin Constituire, cota actuala 1/1	A1
	1) **GABOR EMIL**	

C. Partea III. SARCINI .

Inscrieri privind dezmembramintele dreptului de proprietate, drepturi reale de garanţie şi sarcini	Referinţe
NU SUNT	

Anexa Nr. 1 La Partea I

Teren

Nr cadastral	Suprafaţa (mp)*	Observaţii / Referinţe
	6.400	

* Suprafaţa este determinată in planul de proiecţie Stereo 70.

DETALII LINIARE IMOBIL

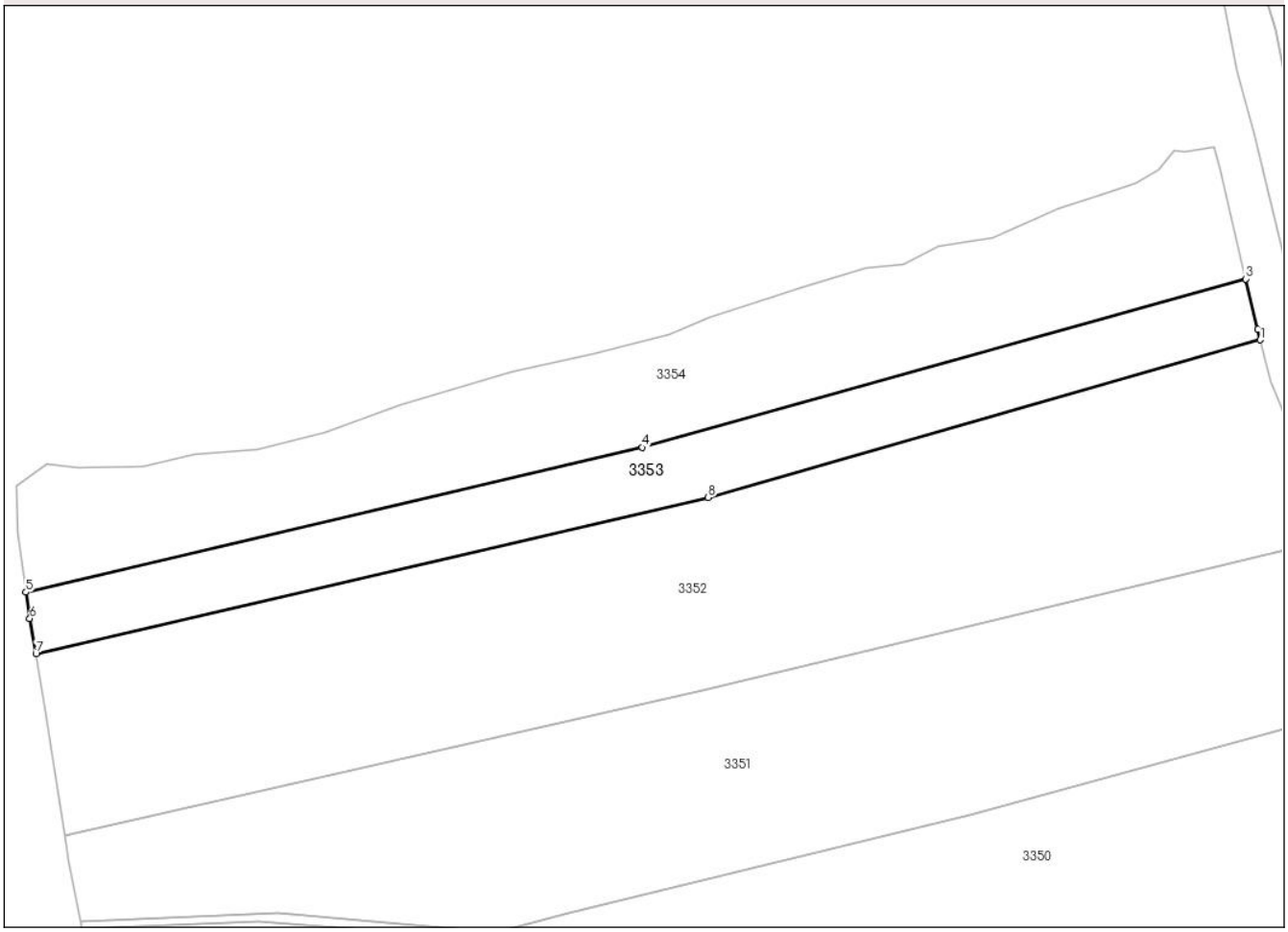

Date referitoare la teren

Crt	Categorie folosință	Intra vilan	Suprafaţa (mp)	Tarla	Parcelă	Nr. topo	Observaţii / Referinţe
1	arabil	NU	6.400	16	434/3	-	

Lungime Segmente
1) Valorile lungimilor segmentelor sunt obţinute din proiecţie în plan.

Punct început	X / Y	Punct sfârşit	X / Y	Lungime segment (** (m)
1	472.320,708 502.746,291	2	472.319,944 502.749,207	3.015
2	472.319,944 502.749,207	3	472.316,576 502.763,469	14.654
3	472.316,576 502.763,469	4	472.146,293 502.715,957	176.787
4	472.146,293 502.715,957	5	471.972,228 502.675,12	178.792
5	471.972,228 502.675,12	6	471.973,325 502.667,707	7.493

Punct început	X / Y	Punct sfârşit	X / Y	Lungime segment (** (m)
6	471.973,325 502.667,707	7	471.975,055 502.657,716	10.14
7	471.975,055 502.657,716	8	472.164,86 502.701,817	194.862
8	472.164,86 502.701,817	1	472.320,708 502.746,291	162.07

** Lungimile segmentelor sunt determinate în planul de proiecţie Stereo 70 şi sunt rotunjite la 1 milimetru.
*** Distanţa dintre puncte este formată din segmente cumulate ce sunt mai mici decât valoarea 1 milimetru.

DATE DESPRE IMOBILUL NR. 3354

Oficiul de Cadastru şi Publicitate Imobiliară SIBIU
Biroul de Cadastru şi Publicitate Imobiliară Agnita

A. Partea I. Descrierea imobilului

TEREN Extravilan

Adresa: Jud. Sibiu

Nr. Crt	Nr cadastral Nr. topografic	Suprafaţa* (mp)	Observaţii / Referinţe
A1		10.600	Sector cadastral:30 Teren neimprejmuit;

B. Partea II. Proprietari şi acte

Inscrieri privitoare la dreptul de proprietate şi alte drepturi reale		Referinţe
/		
Act Administrativ nr. 250/8, din 18/05/1994 emis de CJSDPAT SIBIU (TITLU DE PROPRIETATE);		
B1	Intabulare, drept de PROPRIETATE, dobandit prin Reconstituire, cota actuala 1/1	A1
	1) **BACIU ELENA** 2) **FLORIŢA EMIL** 3) **FLORIŢĂ SILVIA**	

C. Partea III. SARCINI .

Inscrieri privind dezmembramintele dreptului de proprietate, drepturi reale de garanţie şi sarcini	Referinţe
NU SUNT	

Anexa Nr. 1 La Partea I

Teren

Nr cadastral	Suprafaţa (mp)*	Observaţii / Referinţe
	10.600	

* Suprafaţa este determinată in planul de proiecţie Stereo 70.

DETALII LINIARE IMOBIL



Date referitoare la teren

Crt	Categorie folosință	Intra vilan	Suprafaţa (mp)	Tarla	Parcelă	Nr. topo	Observaţii / Referinţe
1	arabil	NU	10.600	16	434/2	-	

Lungime Segmente
1) Valorile lungimilor segmentelor sunt obţinute din proiecţie în plan.

Punct început	X / Y	Punct sfârşit	X / Y	Lungime segment (** (m)
1	472.316,576 502.763,469	2	472.309,213 502.794,648	32.036
3	472.307,771 502.800,756	4	472.299,565 502.799,363	8.323
5	472.296,294 502.799,726	6	472.292,01 502.794,327	6.892
7	472.285,587 502.790,282	8	472.275,303 502.786,921	10.819
9	472.263,49 502.783,288	10	472.245,201 502.775,189	20.002

Punct început	X / Y	Punct sfârşit	X / Y	Lungime segment (** (m)
2	472.309,213 502.794,648	3	472.307,771 502.800,756	6.276
4	472.299,565 502.799,363	5	472.296,294 502.799,726	3.291
6	472.292,01 502.794,327	7	472.285,587 502.790,282	7.591
8	472.275,303 502.786,921	9	472.263,49 502.783,288	12.359
10	472.245,201 502.775,189	11	472.229,812 502.772,708	15.588

Punct început	X / Y	Punct sfârşit	X / Y	Lungime segment (** (m)
11	472.229,812 502.772,708	12	472.219,864 502.767,518	11.22
13	472.209,541 502.766,393	14	472.191,234 502.761,196	19.03
15	472.165,2 502.752,641	16	472.153,841 502.747,646	12.409
17	472.132,332 502.742,377	18	472.109,203 502.737,228	23.695
19	472.078,223 502.728,117	20	472.056,418 502.720,254	23.179
21	472.037,483 502.715,204	22	472.019,688 502.713,994	17.836
23	472.005,397 502.710,496	24	471.987,044 502.710,156	18.356
25	471.978,056 502.711,218	26	471.969,477 502.705,106	10.534
27	471.969,767 502.691,751	28	471.972,228 502.675,12	16.813
29	472.146,293 502.715,957	1	472.316,576 502.763,469	176.787

Punct început	X / Y	Punct sfârşit	X / Y	Lungime segment (** (m)
12	472.219,864 502.767,518	13	472.209,541 502.766,393	10.384
14	472.191,234 502.761,196	15	472.165,2 502.752,641	27.404
16	472.153,841 502.747,646	17	472.132,332 502.742,377	22.145
18	472.109,203 502.737,228	19	472.078,223 502.728,117	32.292
20	472.056,418 502.720,254	21	472.037,483 502.715,204	19.597
22	472.019,688 502.713,994	23	472.005,397 502.710,496	14.713
24	471.987,044 502.710,156	25	471.978,056 502.711,218	9.051
26	471.969,477 502.705,106	27	471.969,767 502.691,751	13.358
28	471.972,228 502.675,12	29	472.146,293 502.715,957	178.792

** Lungimile segmentelor sunt determinate în planul de proiecţie Stereo 70 şi sunt rotunjite la 1 milimetru.
*** Distanţa dintre puncte este formată din segmente cumulate ce sunt mai mici decât valoarea 1 milimetru.

DATE DESPRE IMOBILUL NR. 3355

Oficiul de Cadastru şi Publicitate Imobiliară SIBIU
Biroul de Cadastru şi Publicitate Imobiliară Agnita

A. Partea I. Descrierea imobilului

TEREN Extravilan

Adresa: Jud. Sibiu

Nr. Crt	Nr cadastral Nr. topografic	Suprafaţa* (mp)	Observaţii / Referinţe
A1		2.729	Sector cadastral:30 Teren neimprejmuit;

B. Partea II. Proprietari şi acte

Inscrieri privitoare la dreptul de proprietate şi alte drepturi reale		Referinţe
/		
Act Normativ nr. 7, din 13/03/1996 emis de PARLAMENTUL ROMANIEI (lege);		
B1	Inscrierea provizorie, drept de PROPRIETATE, dobandit prin Lege, cota actuala 1/1	A1
	1) **ORASUL AGNITA**, CIF:4270716, Proprietar neidentificat	

C. Partea III. SARCINI .

Inscrieri privind dezmembramintele dreptului de proprietate, drepturi reale de garanţie şi sarcini	Referinţe
NU SUNT	

Anexa Nr. 1 La Partea I

Teren

Nr cadastral	Suprafaţa (mp)*	Observaţii / Referinţe
	2.729	

* Suprafaţa este determinată in planul de proiecţie Stereo 70.

DETALII LINIARE IMOBIL

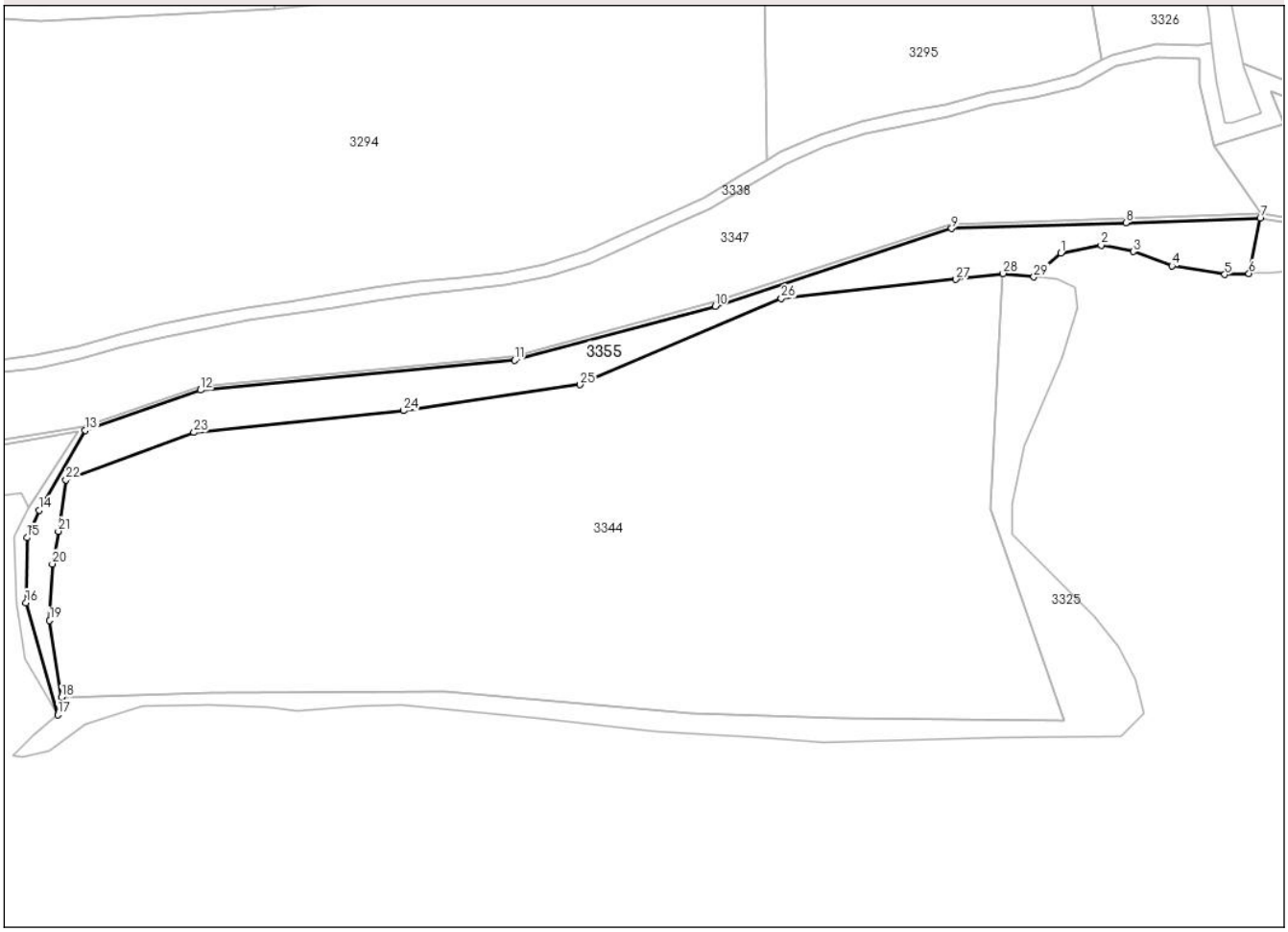

Date referitoare la teren

Crt	Categorie folosinţă	Intra vilan	Suprafaţa (mp)	Tarla	Parcelă	Nr. topo	Observaţii / Referinţe
1	faneata	NU	2.729	16	1421	-	

Lungime Segmente
1) Valorile lungimilor segmentelor sunt obţinute din proiecţie în plan.

Punct început	X / Y	Punct sfârşit	X / Y	Lungime segment (** (m)
1	471.946,33 502.435,399	2	471.955,927 502.437,303	9.784
3	471.963,619 502.435,739	4	471.972,808 502.432,338	9.798
5	471.985,4 502.430,298	6	471.991,162 502.430,546	5.767
7	471.993,832 502.443,667	8	471.961,83 502.442,613	32.02
9	471.920,312 502.441,245	10	471.864,022 502.422,72	59.26

Punct început	X / Y	Punct sfârşit	X / Y	Lungime segment (** (m)
2	471.955,927 502.437,303	3	471.963,619 502.435,739	7.849
4	471.972,808 502.432,338	5	471.985,4 502.430,298	12.756
6	471.991,162 502.430,546	7	471.993,832 502.443,667	13.39
8	471.961,83 502.442,613	9	471.920,312 502.441,245	41.54
10	471.864,022 502.422,72	11	471.816,302 502.409,882	49.417

Punct început	X / Y	Punct sfârşit	X / Y	Lungime segment (** (m)
11	471.816,302 502.409,882	12	471.741,469 502.402,787	75.168
13	471.714,022 502.393,251	14	471.703,023 502.374,25	21.954
15	471.700,14 502.367,691	16	471.699,877 502.352,244	15.449
17	471.707,465 502.325,602	18	471.708,378 502.329,707	4.206
19	471.705,538 502.348,001	20	471.706,159 502.361,437	13.45
21	471.707,585 502.369,211	22	471.709,43 502.381,462	12.39
23	471.739,898 502.392,734	24	471.789,763 502.397,914	50.133
25	471.831,803 502.404,092	26	471.879,779 502.424,593	52.173
27	471.921,362 502.429,118	28	471.932,604 502.430,524	11.329
29	471.939,897 502.429,724	1	471.946,33 502.435,399	8.578

Punct început	X / Y	Punct sfârşit	X / Y	Lungime segment (** (m)
12	471.741,469 502.402,787	13	471.714,022 502.393,251	29.056
14	471.703,023 502.374,25	15	471.700,14 502.367,691	7.165
16	471.699,877 502.352,244	17	471.707,465 502.325,602	27.702
18	471.708,378 502.329,707	19	471.705,538 502.348,001	18.513
20	471.706,159 502.361,437	21	471.707,585 502.369,211	7.904
22	471.709,43 502.381,462	23	471.739,898 502.392,734	32.486
24	471.789,763 502.397,914	25	471.831,803 502.404,092	42.492
26	471.879,779 502.424,593	27	471.921,362 502.429,118	41.828
28	471.932,604 502.430,524	29	471.939,897 502.429,724	7.337

** Lungimile segmentelor sunt determinate în planul de proiecţie Stereo 70 şi sunt rotunjite la 1 milimetru.
*** Distanţa dintre puncte este formată din segmente cumulate ce sunt mai mici decât valoarea 1 milimetru.

DATE DESPRE IMOBILUL NR. 3356

Oficiul de Cadastru şi Publicitate Imobiliară SIBIU
Biroul de Cadastru şi Publicitate Imobiliară Agnita

A. Partea I. Descrierea imobilului

TEREN Extravilan

Adresa: Jud. Sibiu

Nr. Crt	Nr cadastral Nr. topografic	Suprafaţa* (mp)	Observaţii / Referinţe
A1		1.534	Sector cadastral:30 Teren neimprejmuit;

B. Partea II. Proprietari şi acte

Inscrieri privitoare la dreptul de proprietate şi alte drepturi reale		Referinţe
/		
Act Normativ nr. 7, din 13/03/1996 emis de PARLAMENTUL ROMANIEI (lege);		
B1	Inscrierea provizorie, drept de PROPRIETATE, dobandit prin Lege, cota actuala 1/1	A1
	1) **ORASUL AGNITA**, CIF:4270716, Proprietar neidentificat	

C. Partea III. SARCINI .

Inscrieri privind dezmembramintele dreptului de proprietate, drepturi reale de garanţie şi sarcini	Referinţe
NU SUNT	

Anexa Nr. 1 La Partea I

Teren

Nr cadastral	Suprafaţa (mp)*	Observaţii / Referinţe
	1.534	

* Suprafaţa este determinată in planul de proiecţie Stereo 70.

DETALII LINIARE IMOBIL

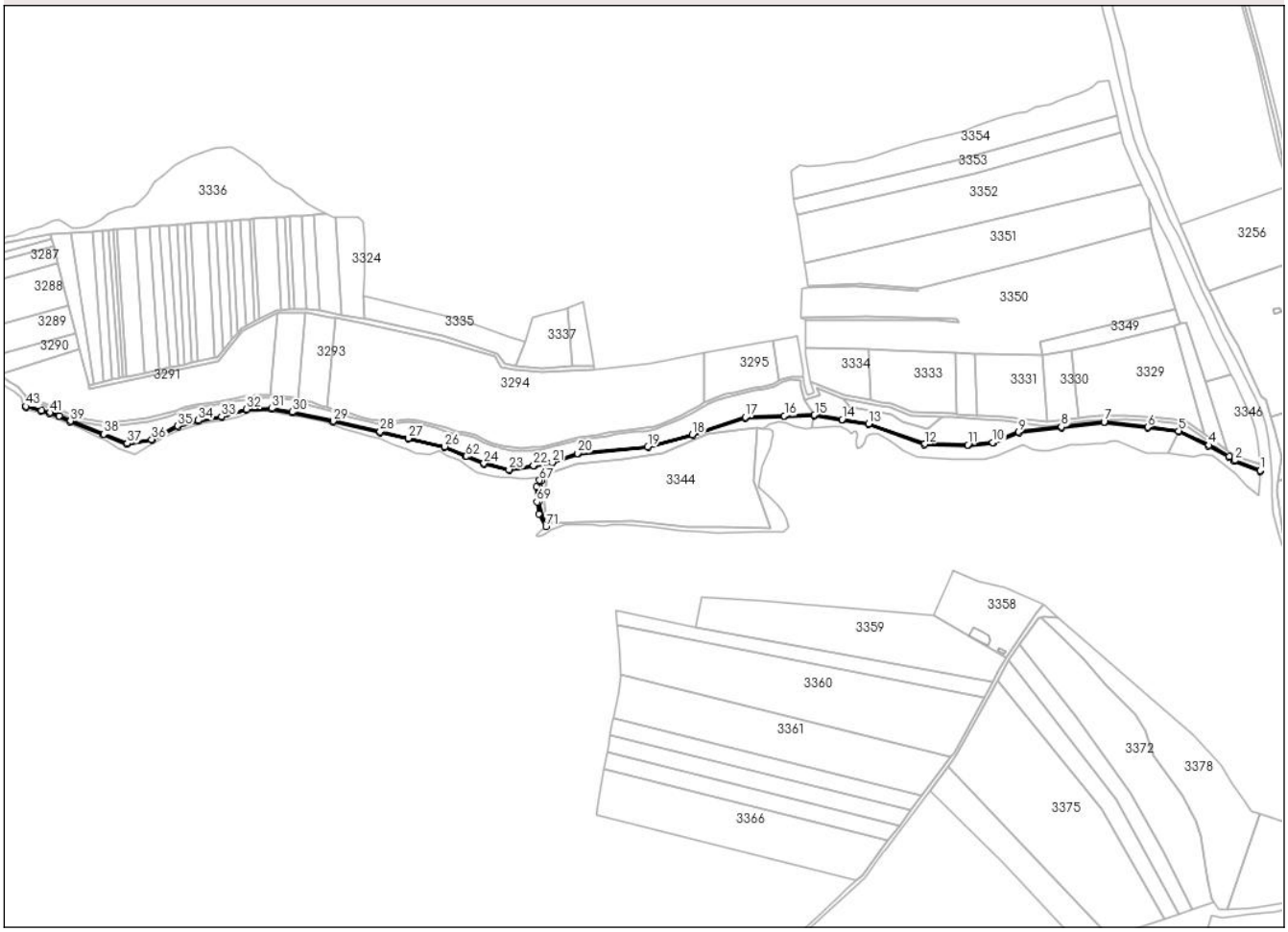

Date referitoare la teren

Crt	Categorie folosință	Intra vilan	Suprafaţa (mp)	Tarla	Parcelă	Nr. topo	Observaţii / Referinţe
1	ape curgatoare	NU	1.534	16	420	-	

Lungime Segmente

1) Valorile lungimilor segmentelor sunt obţinute din proiecţie în plan.

Punct început	X / Y	Punct sfârşit	X / Y	Lungime segment
1	472.469,682 502.385,498	2	472.442,464 502.396,321	29.29
4	472.414,853 502.412,503	5	472.382,667 502.427,754	35.617
7	472.303,031 502.437,265	8	472.257,501 502.431,971	45.836
10	472.184,33 502.415,22	11	472.157,686 502.412,929	26.742
13	472.051,921 502.435,429	14	472.023,601 502.439,952	28.678

Punct început	X / Y	Punct sfârşit	X / Y	Lungime segment
2	472.442,464 502.396,321	3	472.436,647 502.400,478	7.151
5	472.382,667 502.427,754	6	472.349,752 502.431,685	33.149
8	472.257,501 502.431,971	9	472.211,949 502.426,675	45.859
11	472.157,686 502.412,929	12	472.111,58 502.413,629	46.112
14	472.023,601 502.439,952	15	471.994,038 502.444,674	29.938

Punct început	X / Y	Punct sfârşit	X / Y	Lungime segment
3	472.436,647 502.400,478	4	472.414,853 502.412,503	24.89
6	472.349,752 502.431,685	7	472.303,031 502.437,265	47.053
9	472.211,949 502.426,675	10	472.184,33 502.415,22	29.9
12	472.111,58 502.413,629	13	472.051,921 502.435,429	63.518
15	471.994,038 502.444,674	16	471.961,797 502.443,612	32.258

Punct început	X / Y	Punct sfârşit	X / Y	Lungime segment
16	471.961,797 502.443,612	17	471.920,136 502.442,24	41.683
19	471.816,123 502.410,869	20	471.741,255 502.403,772	75.204
22	471.694,208 502.390,911	23	471.668,04 502.386,482	26.541
25	471.622,424 502.401,056	26	471.599,258 502.410,916	25.177
28	471.530,385 502.426,719	29	471.480,26 502.438,097	51.4
31	471.414,73 502.451,663	32	471.387,889 502.450,861	26.853
34	471.336,227 502.438,898	35	471.314,519 502.433,006	22.493
37	471.260,438 502.414,359	38	471.235,432 502.424,249	26.89
40	471.188,096 502.443,567	41	471.178,141 502.447,25	10.614
43	471.152,613 502.453,816	44	471.152,366 502.452,862	0.985
46	471.177,842 502.446,294	47	471.187,719 502.442,641	10.531
49	471.235,064 502.423,319	50	471.260,324 502.413,328	27.164
52	471.314,885 502.432,069	53	471.336,443 502.437,92	22.338
55	471.388,044 502.449,865	56	471.414,662 502.450,661	26.63
58	471.480,038 502.437,122	59	471.530,163 502.425,744	51.4
61	471.598,947 502.409,962	62	471.622,032 502.400,136	25.089
64	471.668,003 502.385,461	65	471.694,375 502.389,925	26.748
67	471.700,622 502.374,944	68	471.697,078 502.367,955	7.836
70	471.699,707 502.338,974	71	471.707,465 502.325,602	15.46
73	471.700,14 502.367,691	74	471.703,023 502.374,25	7.165
76	471.741,469 502.402,787	77	471.816,302 502.409,882	75.168
79	471.920,312 502.441,245	80	471.961,83 502.442,613	41.54
82	472.023,444 502.438,965	83	472.051,668 502.434,457	28.582
85	472.157,722 502.411,929	86	472.184,57 502.414,236	26.948
88	472.257,617 502.430,978	89	472.303,029 502.436,258	45.718
91	472.382,387 502.426,78	92	472.414,397 502.411,612	35.423
94	472.441,982 502.395,436	95	472.469,713 502.384,404	29.845

Punct început	X / Y	Punct sfârşit	X / Y	Lungime segment
17	471.920,136 502.442,24	18	471.863,736 502.423,678	59.376
20	471.741,255 502.403,772	21	471.713,773 502.394,223	29.093
23	471.668,04 502.386,482	24	471.641,221 502.393,056	27.613
26	471.599,258 502.410,916	27	471.560,766 502.419,823	39.509
29	471.480,26 502.438,097	30	471.436,617 502.448,003	44.753
32	471.387,889 502.450,861	33	471.361,0 502.443,184	27.963
35	471.314,519 502.433,006	36	471.286,708 502.418,536	31.35
38	471.235,432 502.424,249	39	471.199,993 502.438,265	38.11
41	471.178,141 502.447,25	42	471.168,826 502.449,651	9.619
44	471.152,366 502.452,862	45	471.168,577 502.448,683	16.74
47	471.187,719 502.442,641	48	471.199,605 502.437,343	13.014
50	471.260,324 502.413,328	51	471.287,026 502.417,574	27.037
53	471.336,443 502.437,92	54	471.361,224 502.442,208	25.149
56	471.414,662 502.450,661	57	471.436,423 502.447,022	22.063
59	471.530,163 502.425,744	60	471.560,542 502.418,848	31.152
62	471.622,032 502.400,136	63	471.640,904 502.392,104	20.51
65	471.694,375 502.389,925	66	471.712,212 502.392,944	18.09
68	471.697,078 502.367,955	69	471.697,748 502.352,061	15.908
71	471.707,465 502.325,602	72	471.699,877 502.352,244	27.702
74	471.703,023 502.374,25	75	471.714,022 502.393,251	21.954
77	471.816,302 502.409,882	78	471.864,022 502.422,72	49.417
80	471.961,83 502.442,613	81	471.993,832 502.443,667	32.02
83	472.051,668 502.434,457	84	472.111,396 502.412,632	63.591
86	472.184,57 502.414,236	87	472.212,203 502.425,698	29.916
89	472.303,029 502.436,258	90	472.349,634 502.430,692	46.935
92	472.414,397 502.411,612	93	472.436,113 502.399,631	24.801
95	472.469,713 502.384,404	1	472.469,682 502.385,498	1.094

Punct început	X / Y	Punct sfârşit	X / Y	Lungime segment
18	471.863,736 502.423,678	19	471.816,123 502.410,869	49.305
21	471.713,773 502.394,223	22	471.694,208 502.390,911	19.843
24	471.641,221 502.393,056	25	471.622,424 502.401,056	20.429
27	471.560,766 502.419,823	28	471.530,385 502.426,719	31.154
30	471.436,617 502.448,003	31	471.414,73 502.451,663	22.19
33	471.361,0 502.443,184	34	471.336,227 502.438,898	25.142
36	471.286,708 502.418,536	37	471.260,438 502.414,359	26.6
39	471.199,993 502.438,265	40	471.188,096 502.443,567	13.025
42	471.168,826 502.449,651	43	471.152,613 502.453,816	16.74
45	471.168,577 502.448,683	46	471.177,842 502.446,294	9.568
48	471.199,605 502.437,343	49	471.235,064 502.423,319	38.132
51	471.287,026 502.417,574	52	471.314,885 502.432,069	31.405
54	471.361,224 502.442,208	55	471.388,044 502.449,865	27.892
57	471.436,423 502.447,022	58	471.480,038 502.437,122	44.725
60	471.560,542 502.418,848	61	471.598,947 502.409,962	39.419
63	471.640,904 502.392,104	64	471.668,003 502.385,461	27.901
66	471.712,212 502.392,944	67	471.700,622 502.374,944	21.409
69	471.697,748 502.352,061	70	471.699,707 502.338,974	13.233
72	471.699,877 502.352,244	73	471.700,14 502.367,691	15.449
75	471.714,022 502.393,251	76	471.741,469 502.402,787	29.056
78	471.864,022 502.422,72	79	471.920,312 502.441,245	59.26
81	471.993,832 502.443,667	82	472.023,444 502.438,965	29.982
84	472.111,396 502.412,632	85	472.157,722 502.411,929	46.331
87	472.212,203 502.425,698	88	472.257,617 502.430,978	45.72
90	472.349,634 502.430,692	91	472.382,387 502.426,78	32.986
93	472.436,113 502.399,631	94	472.441,982 502.395,436	7.214

**** Lungimile segmentelor sunt determinate în planul de proiecţie Stereo 70 şi sunt rotunjite la 1 milimetru.**
***** Distanţa dintre puncte este formată din segmente cumulate ce sunt mai mici decât valoarea 1 milimetru.**

DATE DESPRE IMOBILUL NR. 3357

Oficiul de Cadastru şi Publicitate Imobiliară SIBIU
Biroul de Cadastru şi Publicitate Imobiliară Agnita

A. Partea I. Descrierea imobilului

TEREN Extravilan

Adresa: Jud. Sibiu

Nr. Crt	Nr cadastral Nr. topografic	Suprafaţa* (mp)	Observaţii / Referinţe
A1		3.202	Sector cadastral:30 Teren neimprejmuit;

B. Partea II. Proprietari şi acte

Inscrieri privitoare la dreptul de proprietate şi alte drepturi reale		Referinţe
/		
Act Normativ nr. 7, din 13/03/1996 emis de PARLAMENTUL ROMANIEI (lege);		
B1	Inscrierea provizorie, drept de PROPRIETATE, dobandit prin Lege, cota actuala 1/1	A1
	1) **ORASUL AGNITA**, CIF:4270716, Proprietar neidentificat	

C. Partea III. SARCINI .

Inscrieri privind dezmembramintele dreptului de proprietate, drepturi reale de garanţie şi sarcini	Referinţe
NU SUNT	

Anexa Nr. 1 La Partea I

Teren

Nr cadastral	Suprafaţa (mp)*	Observaţii / Referinţe
	3.202	

* Suprafaţa este determinată in planul de proiecţie Stereo 70.

DETALII LINIARE IMOBIL

Date referitoare la teren

Crt	Categorie folosinţă	Intra vilan	Suprafaţa (mp)	Tarla	Parcelă	Nr. topo	Observaţii / Referinţe
1	faneata	NU	3.202	16	409	-	

Lungime Segmente

1) Valorile lungimilor segmentelor sunt obţinute din proiecţie în plan.

Punct început	X / Y	Punct sfârşit	X / Y	Lungime segment
1	471.285,6 502.413,199	2	471.299,125 502.421,075	15.651
4	471.342,223 502.435,523	5	471.361,924 502.439,205	20.042
7	471.390,775 502.447,902	8	471.393,486 502.447,924	2.711
10	471.405,825 502.449,108	11	471.417,042 502.447,294	11.363
13	471.447,025 502.442,367	14	471.470,935 502.436,881	24.531
16	471.506,117 502.425,703	17	471.519,368 502.422,309	13.679

Punct început	X / Y	Punct sfârşit	X / Y	Lungime segment
2	471.299,125 502.421,075	3	471.313,007 502.427,61	15.343
5	471.361,924 502.439,205	6	471.379,938 502.442,801	18.369
8	471.393,486 502.447,924	9	471.396,078 502.447,946	2.592
11	471.417,042 502.447,294	12	471.436,972 502.444,019	20.197
14	471.470,935 502.436,881	15	471.492,187 502.430,135	22.297
17	471.519,368 502.422,309	18	471.530,55 502.419,05	11.647

Punct început	X / Y	Punct sfârşit	X / Y	Lungime segment
3	471.313,007 502.427,61	4	471.342,223 502.435,523	30.269
6	471.379,938 502.442,801	7	471.390,775 502.447,902	11.978
9	471.396,078 502.447,946	10	471.405,825 502.449,108	9.816
12	471.436,972 502.444,019	13	471.447,025 502.442,367	10.188
15	471.492,187 502.430,135	16	471.506,117 502.425,703	14.618
18	471.530,55 502.419,05	19	471.545,319 502.413,342	15.834

Punct început	X / Y	Punct sfârşit	X / Y	Lungime segment
19	471.545,319 502.413,342	20	471.560,217 502.407,463	16.016
22	471.583,006 502.402,387	23	471.593,564 502.406,821	11.451
25	471.616,04 502.395,632	26	471.626,066 502.388,095	12.543
28	471.650,312 502.379,111	29	471.660,072 502.377,87	9.839
31	471.678,616 502.377,426	32	471.686,191 502.376,806	7.6
34	471.700,622 502.374,944	35	471.712,212 502.392,944	21.409
37	471.668,003 502.385,461	38	471.640,904 502.392,104	27.901
40	471.598,947 502.409,962	41	471.560,542 502.418,848	39.419
43	471.480,038 502.437,122	44	471.436,423 502.447,022	44.725
46	471.388,044 502.449,865	47	471.361,224 502.442,208	27.892
49	471.314,885 502.432,069	50	471.287,026 502.417,574	31.405
52	471.235,064 502.423,319	53	471.199,605 502.437,343	38.132
55	471.177,842 502.446,294	56	471.168,577 502.448,683	9.568
58	471.152,162 502.451,835	59	471.148,262 502.452,722	4.0
61	471.173,231 502.445,186	62	471.209,644 502.431,618	38.859
64	471.239,526 502.416,832	65	471.250,718 502.409,543	13.356

Punct început	X / Y	Punct sfârşit	X / Y	Lungime segment
20	471.560,217 502.407,463	21	471.567,625 502.404,491	7.982
23	471.593,564 502.406,821	24	471.600,84 502.401,767	8.859
26	471.626,066 502.388,095	27	471.633,284 502.383,18	8.733
29	471.660,072 502.377,87	30	471.669,743 502.377,87	9.671
32	471.686,191 502.376,806	33	471.698,906 502.378,433	12.819
35	471.712,212 502.392,944	36	471.694,375 502.389,925	18.09
38	471.640,904 502.392,104	39	471.622,032 502.400,136	20.51
41	471.560,542 502.418,848	42	471.530,163 502.425,744	31.152
44	471.436,423 502.447,022	45	471.414,662 502.450,661	22.063
47	471.361,224 502.442,208	48	471.336,443 502.437,92	25.149
50	471.287,026 502.417,574	51	471.260,324 502.413,328	27.037
53	471.199,605 502.437,343	54	471.187,719 502.442,641	13.014
56	471.168,577 502.448,683	57	471.152,366 502.452,862	16.74
59	471.148,262 502.452,722	60	471.154,291 502.450,024	6.605
62	471.209,644 502.431,618	63	471.227,212 502.422,369	19.854
65	471.250,718 502.409,543	66	471.269,306 502.402,442	19.898

Punct început	X / Y	Punct sfârşit	X / Y	Lungime segment
21	471.567,625 502.404,491	22	471.583,006 502.402,387	15.524
24	471.600,84 502.401,767	25	471.616,04 502.395,632	16.391
27	471.633,284 502.383,18	28	471.650,312 502.379,111	17.507
30	471.669,743 502.377,87	31	471.678,616 502.377,426	8.884
33	471.698,906 502.378,433	34	471.700,622 502.374,944	3.888
36	471.694,375 502.389,925	37	471.668,003 502.385,461	26.748
39	471.622,032 502.400,136	40	471.598,947 502.409,962	25.089
42	471.530,163 502.425,744	43	471.480,038 502.437,122	51.4
45	471.414,662 502.450,661	46	471.388,044 502.449,865	26.63
48	471.336,443 502.437,92	49	471.314,885 502.432,069	22.338
51	471.260,324 502.413,328	52	471.235,064 502.423,319	27.164
54	471.187,719 502.442,641	55	471.177,842 502.446,294	10.531
57	471.152,366 502.452,862	58	471.152,162 502.451,835	1.047
60	471.154,291 502.450,024	61	471.173,231 502.445,186	19.548
63	471.227,212 502.422,369	64	471.239,526 502.416,832	13.502
66	471.269,306 502.402,442	1	471.285,6 502.413,199	19.525

**** Lungimile segmentelor sunt determinate în planul de proiecţie Stereo 70 şi sunt rotunjite la 1 milimetru.**
***** Distanţa dintre puncte este formată din segmente cumulate ce sunt mai mici decât valoarea 1 milimetru.**