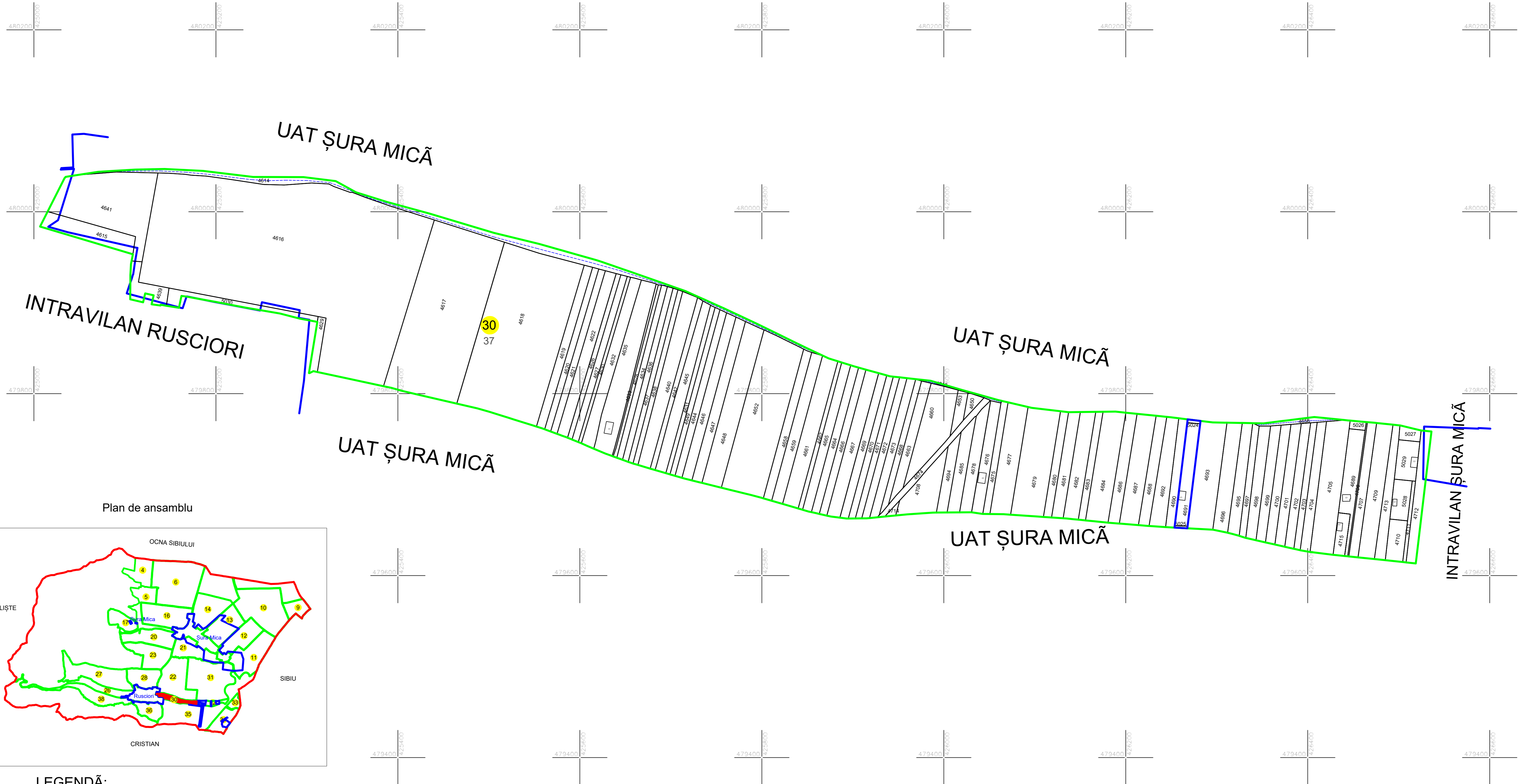
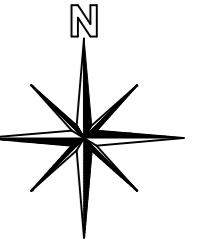
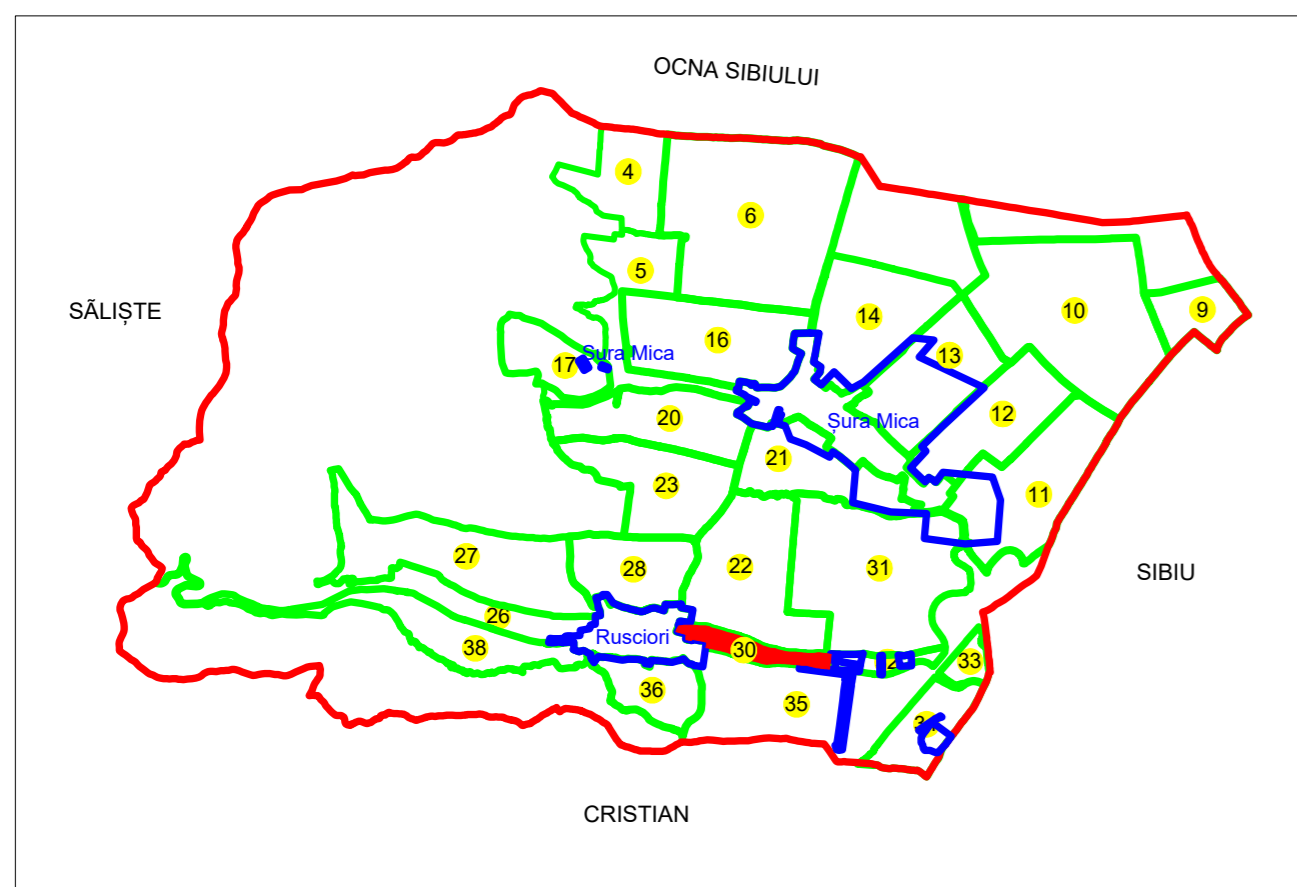


PLAN CADASTRAL

Județul SIBIU, UAT Șura Mică
Sectorul cadastral 30
Scara 1:2000



Plan de ansamblu



LEGENDĂ:

- 4615 ID imobil
- 37 Nr. tarla
- 30** Nr. sector cadastral
- C1 Cod construcție
- Limită UAT
- Limită intravilan
- - - Pârâu
- Limită sector
- Limită tarla
- Limită imobil
- Limită construcții

Sistem de proiectie Stereografic 1970

SC TOPO LAND GIS SRL	
nume si prenume	semnatura si
ing. Dragomir Petre	stampa
data	
05.2024	

Spre publicare