

PLAN CADASTRAL
Județul SIBIU, UAT Șura Mică
Sectorul cadastral 17
Scara 1:2000

UAT ȘURA MICĂ

UAT ȘURA MICĂ

UAT ȘURA MICĂ

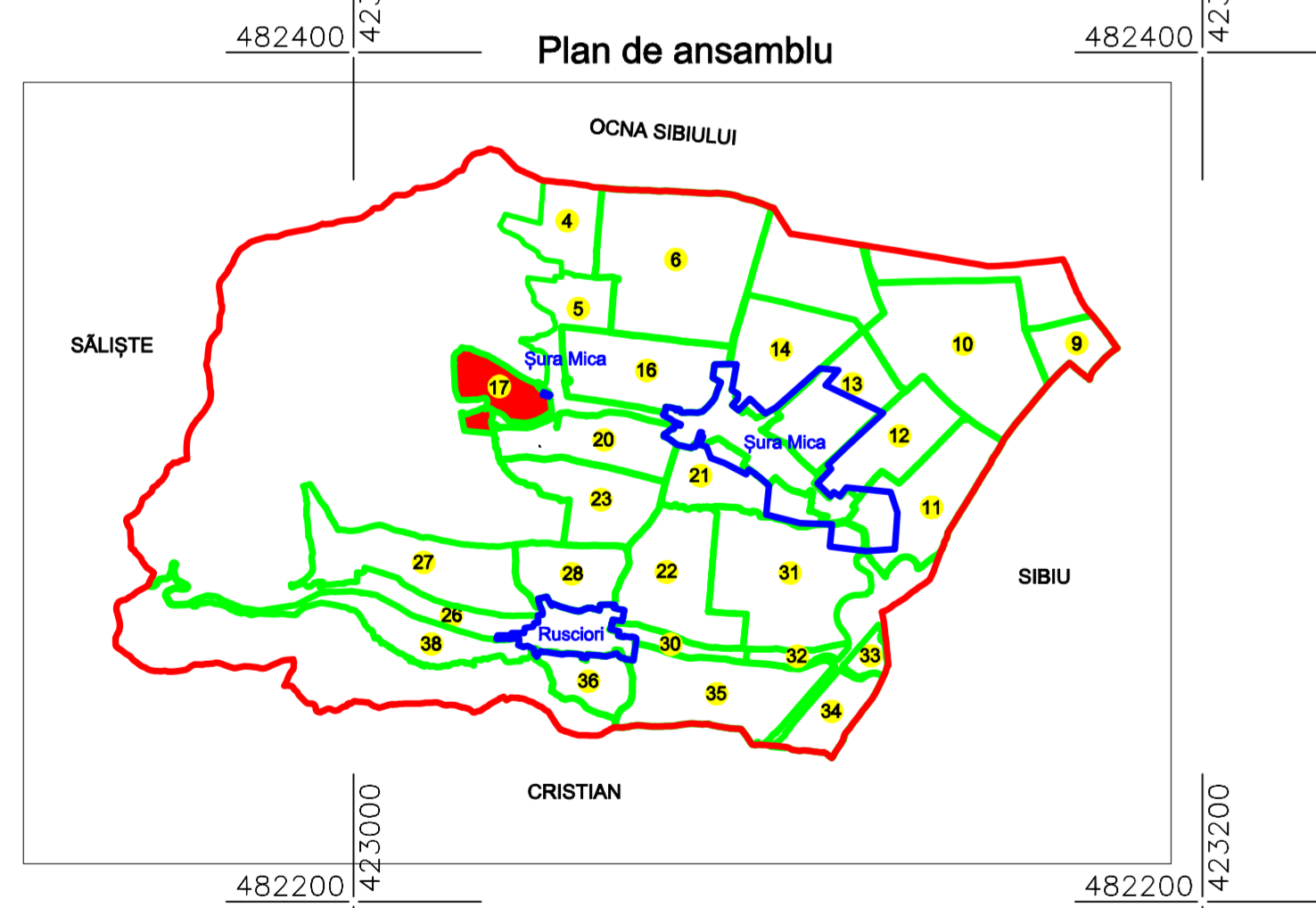
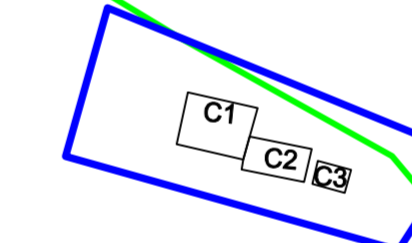
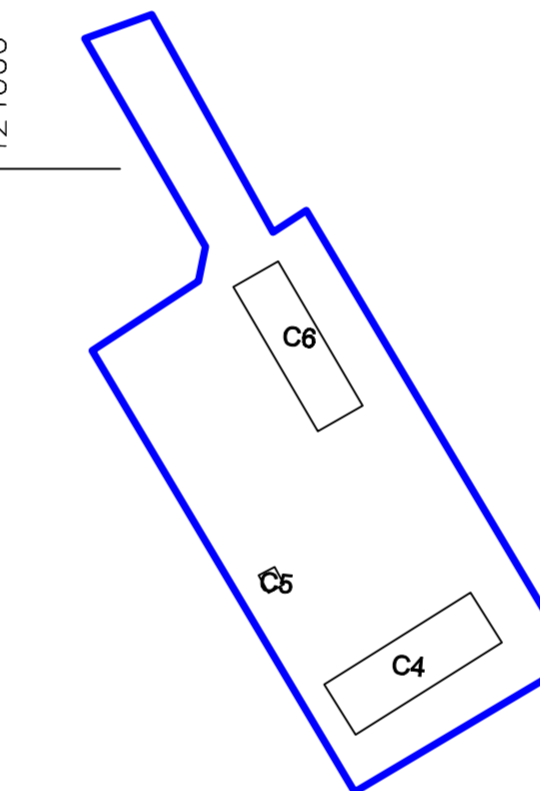
UAT ȘURA MICĂ

UAT ȘURA MICĂ

UAT ȘURA MICĂ

2616

17
9



LEGENDĂ:

- | | |
|------|----------------------|
| 2616 | ID imobil |
| 9 | Nr. tarla |
| 17 | Nr. sector cadastral |
| C1 | Cod construcție |
| — | Limită UAT |
| — | Limită intravilan |
| — | Pârâu |
| — | Limită sector |
| — | Limită tarla |
| — | Limită imobil |
| — | Limită construcții |

SC TOPOLAND GIS SRL	PROIECTANT	PROIECTAT
	ING. OVIDIU N. PAVAN	
	DATA	06.2023