

**DATE DESPRE IMOBILUL NR. 2330**

Oficiul de Cadastru și Publicitate Imobiliară SIBIU
Biroul de Cadastru și Publicitate Imobiliară Sibiu

A. Partea I. Descrierea imobilului

TEREN Intravilan

Adresa: Loc. Sura Mica, Jud. Sibiu

| Nr. Crt | Nr cadastral Nr. topografic | Suprafața* (mp) | Observații / Referințe |
|---------|-----------------------------|-----------------|---|
| A1 | | 7.800 | Sector cadastral:14 Teren neimprejmuit; |

B. Partea II. Proprietari și acte

| Inscrieri privitoare la dreptul de proprietate și alte drepturi reale | | Referințe |
|---|---|-----------|
| / | | |
| Act Administrativ nr. 452/57, din 09/11/1994 emis de CJPSDPAT (titlu de proprietate); | | |
| B1 | Intabulare, drept de PROPRIETATE, dobandit prin Reconstituire, cota actuala 1/1 | A1 |
| | 1) CIOLAN MARIA, CNP NEIDENTIFICAT | |
| | 2) DANILA STELUȚA, CNP NEIDENTIFICAT | |

C. Partea III. SARCINI .

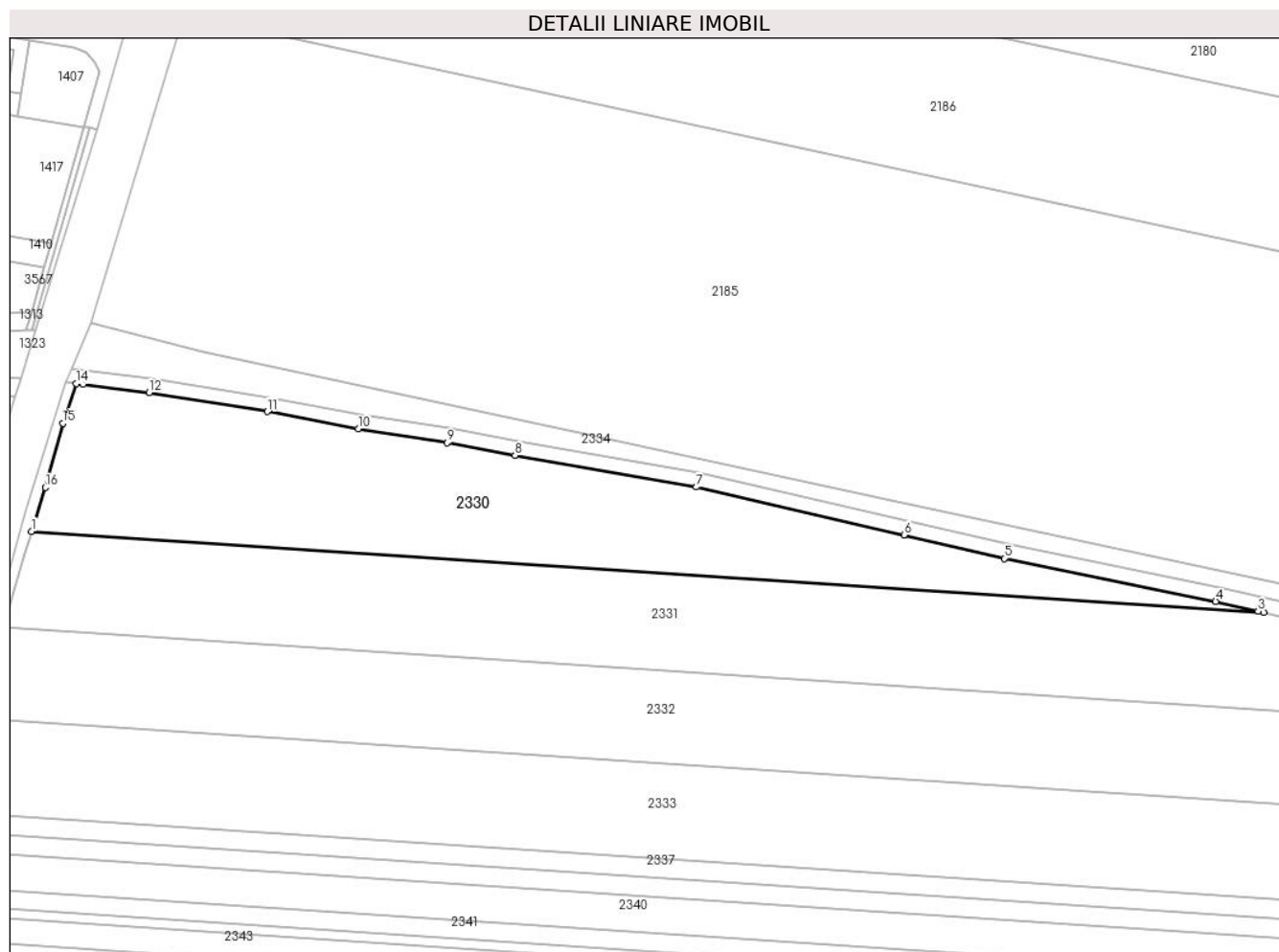
| Inscrieri privind dezmembramintele dreptului de proprietate, drepturi reale de garanție și sarcini | Referințe |
|--|-----------|
| NU SUNT | |

Anexa Nr. 1 La Partea I

Teren

| Nr cadastral | Suprafața (mp)* | Observații / Referințe |
|--------------|-----------------|------------------------|
| | 7.800 | |

* Suprafața este determinată în planul de proiecție Stereo 70.



Date referitoare la teren

| Crt | Categorie folosință | Intravilan | Suprafața (mp) | Tarla | Parcelă | Nr. topo | Observații / Referințe |
|-----|---------------------|------------|----------------|-------|-----------|----------|------------------------|
| 1 | arabil | DA | 7.800 | 14 | 325/1/100 | - | |

Lungime Segmente

1) Valorile lungimilor segmentelor sunt obținute din proiecție în plan.

| Punct început | X / Y | Punct sfârșit | X / Y | Lungime segment (** (m) |
|---------------|----------------------------|---------------|----------------------------|-------------------------|
| 1 | 426.524,934 483.635,273 | 2 | 426.864,057 483.612,964 | 339.856 |
| 2 | 426.864,057 483.612,964 | 3 | 426.862,523 483.613,324 | 1.575 |
| 3 | 426.862,523 483.613,324 | 4 | 426.850,842 483.616,061 | 11.997 |
| 4 | 426.850,842 483.616,061 | 5 | 426.792,654 483.627,84 | 59.369 |
| 5 | 426.792,654 483.627,84 | 6 | 426.765,05 483.634,298 | 28.349 |

| Punct început | X / Y | Punct sfârşit | X / Y | Lungime segment (** (m) |
|---------------|----------------------------|---------------|----------------------------|-------------------------|
| 6 | 426.765,05 483.634,298 | 7 | 426.707,926 483.647,497 | 58.629 |
| 7 | 426.707,926 483.647,497 | 8 | 426.658,039 483.656,154 | 50.632 |
| 8 | 426.658,039 483.656,154 | 9 | 426.639,306 483.659,702 | 19.067 |
| 9 | 426.639,306 483.659,702 | 10 | 426.614,824 483.663,463 | 24.769 |
| 10 | 426.614,824 483.663,463 | 11 | 426.589,774 483.668,218 | 25.497 |
| 11 | 426.589,774 483.668,218 | 12 | 426.557,345 483.673,469 | 32.852 |
| 12 | 426.557,345 483.673,469 | 13 | 426.539,096 483.675,73 | 18.388 |
| 13 | 426.539,096 483.675,73 | 14 | 426.537,261 483.675,958 | 1.849 |
| 14 | 426.537,261 483.675,958 | 15 | 426.533,492 483.665,044 | 11.546 |
| 15 | 426.533,492 483.665,044 | 16 | 426.528,674 483.647,355 | 18.334 |
| 16 | 426.528,674 483.647,355 | 1 | 426.524,934 483.635,273 | 12.648 |

** Lungimile segmentelor sunt determinate în planul de proiecție Stereo 70 și sunt rotunjite la 1 milimetru.

*** Distanța dintre puncte este formată din segmente cumulate ce sunt mai mici decât valoarea 1 milimetru.

**DATE DESPRE IMOBILUL NR. 2331**

Oficiul de Cadastru și Publicitate Imobiliară SIBIU
Biroul de Cadastru și Publicitate Imobiliară Sibiu

A. Partea I. Descrierea imobilului

TEREN Intravilan

Nr. CF vechi:2722N
Nr. cadastral vechi:684

Adresa: Loc. Sura Mica, Jud. Sibiu

| Nr. Crt | Nr cadastral Nr. topografic | Suprafața* (mp) | Observații / Referințe |
|---------|-----------------------------|-----------------|---|
| A1 | 101930 | 10.000 | Sector cadastral:14 Teren neimprejmuit; |

B. Partea II. Proprietari și acte

| Inscrieri privitoare la dreptul de proprietate și alte drepturi reale | | Referințe |
|---|---|-----------|
| 64268 / 01/07/2022 | | |
| Act Notarial nr. 70, din 29/06/2022 emis de Bucsa Radu Gabriel, dos succ 106/2022,113/2021 (act notarial nr 13 din 13.07.2022, emis de Bucsa Radu Gabriel); | | |
| B2 | Intabulare, drept de PROPRIETATE, dobandit prin Succesiune, cota actuala 1/4 1) SUCIU DORINA , n. Marginean | A1 |
| B3 | Intabulare, drept de PROPRIETATE, dobandit prin Succesiune, cota actuala 1/4 1) ILEA DANIELA , n. Suciu | A1 |
| B4 | Intabulare, drept de PROPRIETATE, dobandit prin Succesiune, cota actuala 1/4 1) SUCIU GEORGE DORIN | A1 |
| B5 | Intabulare, drept de PROPRIETATE, dobandit prin Succesiune, cota actuala 1/4 1) GAAL RODICA , n. Suciu | A1 |

C. Partea III. SARCINI .

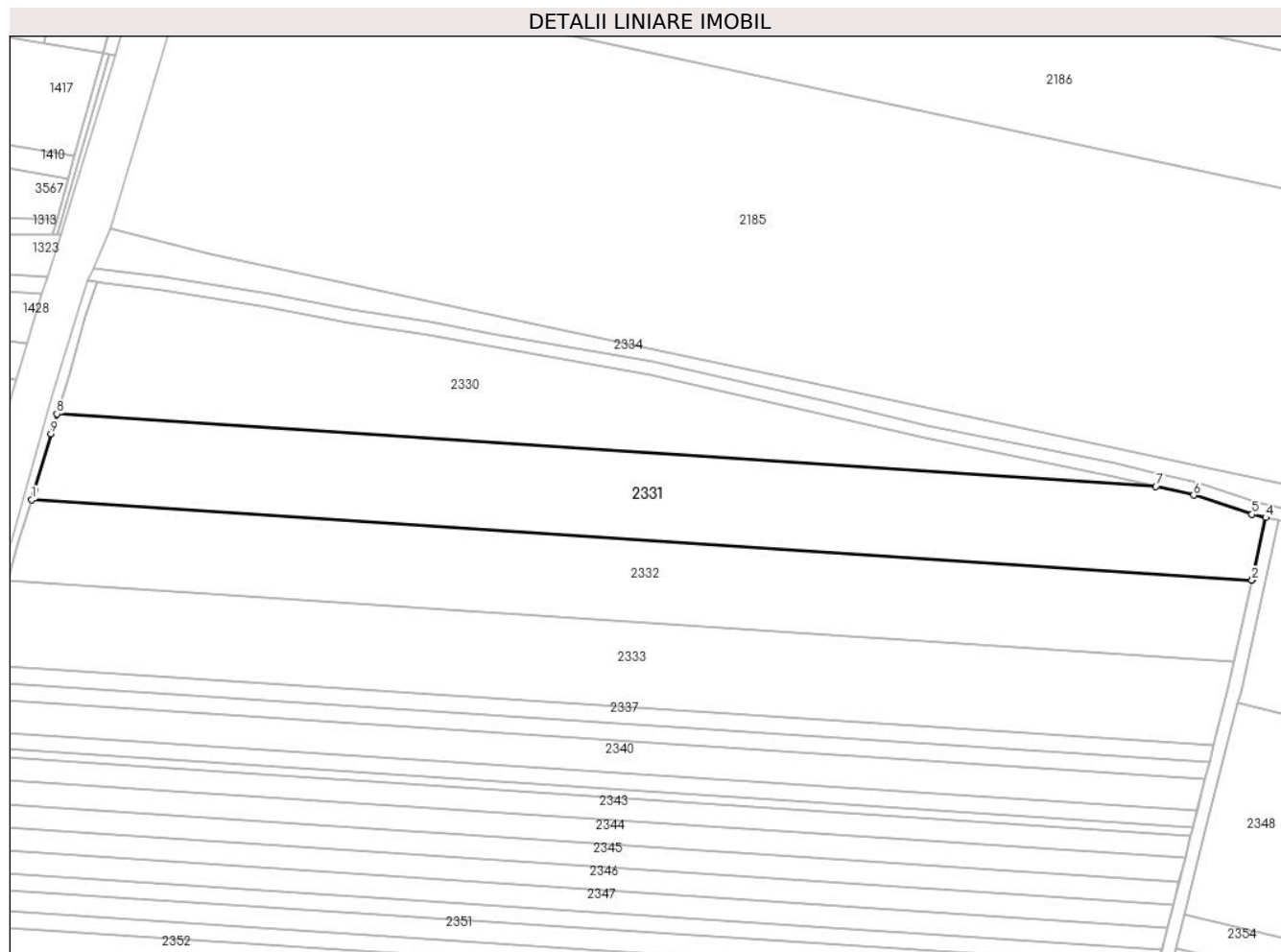
| Inscrieri privind dezmembramintele dreptului de proprietate, drepturi reale de garanție și sarcini | Referințe |
|--|-----------|
| NU SUNT | |

Anexa Nr. 1 La Partea I

Teren

| Nr cadastral | Suprafața (mp)* | Observații / Referințe |
|--------------|-----------------|------------------------|
| 101930 | 10.000 | |

* Suprafața este determinată în planul de proiecție Stereo 70.



Date referitoare la teren

| Crt | Categorie folosință | Intravilan | Suprafața (mp) | Tarla | Parcelă | Nr. topo | Observații / Referințe |
|-----|---------------------|------------|----------------|-------|----------|----------|------------------------|
| 1 | arabil | DA | 10.000 | 14 | 325/1/99 | - | |

Lungime Segmente

1) Valorile lungimilor segmentelor sunt obținute din proiecție în plan.

| Punct început | X / Y | Punct sfârșit | X / Y | Lungime segment (** (m) |
|---------------|----------------------------|---------------|----------------------------|-------------------------|
| 1 | 426.517,092 483.608,829 | 2 | 426.893,668 483.584,057 | 377.39 |
| 2 | 426.893,668 483.584,057 | 3 | 426.893,731 483.584,342 | 0.292 |
| 3 | 426.893,731 483.584,342 | 4 | 426.897,898 483.603,346 | 19.456 |
| 4 | 426.897,898 483.603,346 | 5 | 426.893,586 483.604,324 | 4.421 |
| 5 | 426.893,586 483.604,324 | 6 | 426.875,679 483.610,242 | 18.86 |

| Punct început | X / Y | Punct sfârșit | X / Y | Lungime segment (** (m) |
|---------------|----------------------------|---------------|----------------------------|-------------------------|
| 6 | 426.875,679 483.610,242 | 7 | 426.864,057 483.612,964 | 11.936 |
| 7 | 426.864,057 483.612,964 | 8 | 426.524,934 483.635,273 | 339.856 |
| 8 | 426.524,934 483.635,273 | 9 | 426.523,066 483.629,236 | 6.319 |
| 9 | 426.523,066 483.629,236 | 10 | 426.518,094 483.611,867 | 18.067 |
| 10 | 426.518,094 483.611,867 | 1 | 426.517,092 483.608,829 | 3.199 |

** Lungimile segmentelor sunt determinate în planul de proiecție Stereo 70 și sunt rotunjite la 1 milimetru.

*** Distanța dintre puncte este formată din segmente cumulate ce sunt mai mici decât valoarea 1 milimetru.

**DATE DESPRE IMOBILUL NR. 2332**

Oficiul de Cadastru și Publicitate Imobiliară SIBIU
Biroul de Cadastru și Publicitate Imobiliară Sibiu

A. Partea I. Descrierea imobilului

TEREN Intravilan

Adresa: Loc. Sura Mica, Jud. Sibiu

| Nr. Crt | Nr cadastral Nr. topografic | Suprafața* (mp) | Observații / Referințe |
|---------|--------------------------------|-----------------|--|
| A1 | | 9.600 | Sector cadastral:14 Teren neimprejmut; |

B. Partea II. Proprietari și acte

| Inscrieri privitoare la dreptul de proprietate și alte drepturi reale | | Referințe |
|---|--|-----------|
| / | | |
| Act Administrativ nr. 455/57, din 09/11/1994 emis de CJPSDPAT (titlu de proprietate); | | |
| B1 | Intabulare, drept de PROPRIETATE, dobandit prin Reconstituire, cota actuala 1/1 1) LUPU ANA, CNP NEIDENTIFICAT 2) LUPU IOAN, CNP NEIDENTIFICAT 3) LUPU GHEORGHE, CNP NEIDENTIFICAT 4) HOAGHEA STELUȚA, CNP NEIDENTIFICAT 5) HAȘEGAN PARASCHIVA, CNP NEIDENTIFICAT 6) MUNTEAN ELENA, CNP NEIDENTIFICAT 7) LUPU MIRCEA, CNP NEIDENTIFICAT | A1 |

C. Partea III. SARCINI .

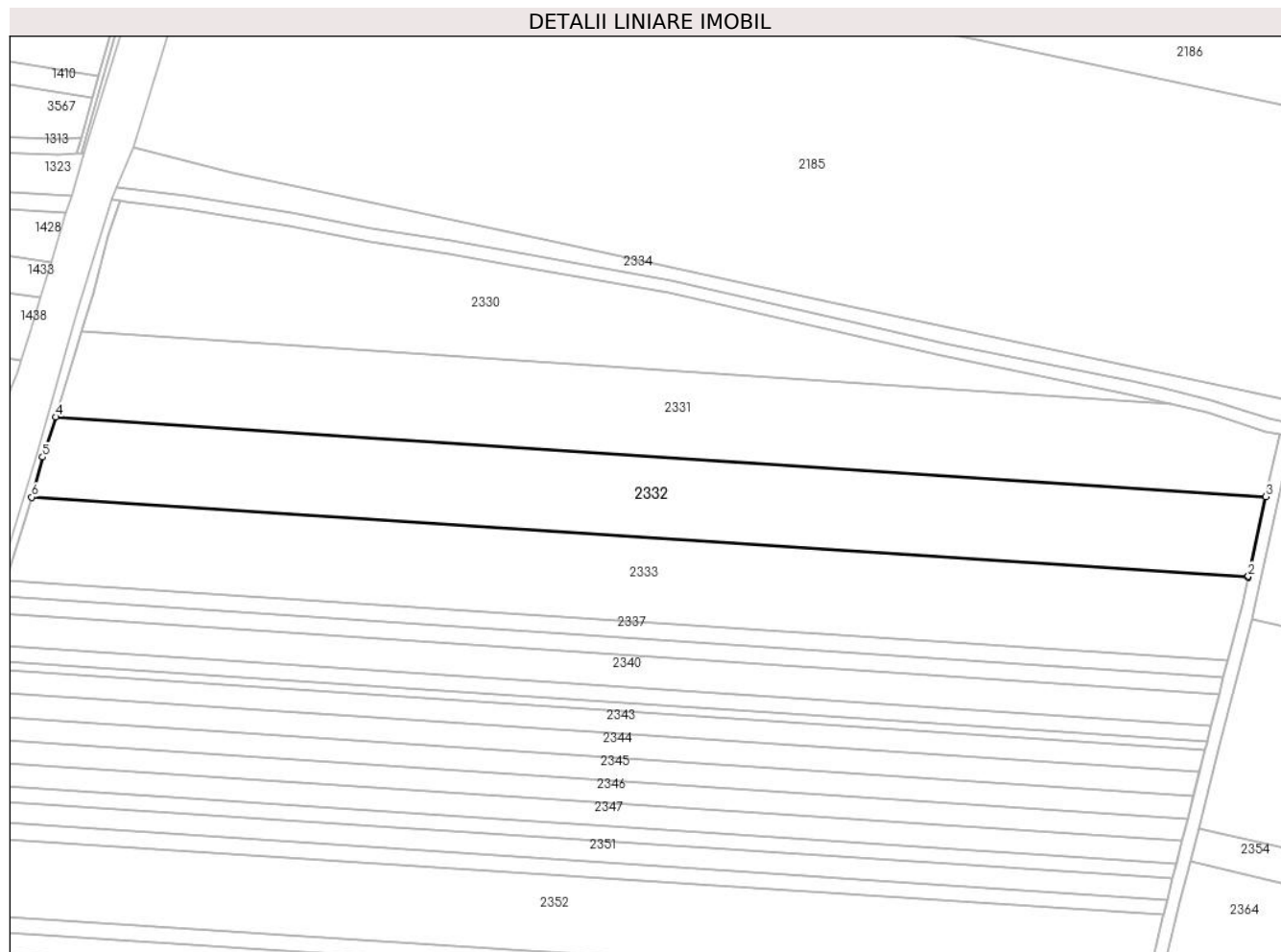
| Inscrieri privind dezmembramintele dreptului de proprietate, drepturi reale de garanție și sarcini | Referințe |
|--|-----------|
| NU SUNT | |

Anexa Nr. 1 La Partea I

Teren

| Nr cadastral | Suprafața (mp)* | Observații / Referințe |
|--------------|-----------------|------------------------|
| | 9.600 | |

* Suprafața este determinată în planul de proiecție Stereo 70.



Date referitoare la teren

| Crt | Categorie folosință | Intravilan | Suprafața (mp) | Tarla | Parcelă | Nr. topo | Observații / Referințe |
|-----|---------------------|------------|----------------|-------|----------|----------|------------------------|
| 1 | arabil | DA | 9.600 | 14 | 325/1/98 | - | |

Lungime Segmente

1) Valorile lungimilor segmentelor sunt obținute din proiecție în plan.

| Punct început | X / Y | Punct sfârșit | X / Y | Lungime segment (** (m) |
|---------------|----------------------------|---------------|----------------------------|-------------------------|
| 1 | 426.888,175 483.559,005 | 2 | 426.888,238 483.559,292 | 0.293 |
| 2 | 426.888,238 483.559,292 | 3 | 426.893,668 483.584,057 | 25.353 |
| 3 | 426.893,668 483.584,057 | 4 | 426.517,092 483.608,829 | 377.39 |
| 4 | 426.517,092 483.608,829 | 5 | 426.512,983 483.596,375 | 13.114 |
| 5 | 426.512,983 483.596,375 | 6 | 426.509,568 483.583,911 | 12.924 |

| Punct început | X / Y | Punct sfârșit | X / Y | Lungime segment (** (m) |
|---------------|----------------------------|---------------|----------------------------|-------------------------|
| 6 | 426.509,568 483.583,911 | 1 | 426.888,175 483.559,005 | 379.425 |

** Lungimile segmentelor sunt determinate în planul de proiecție Stereo 70 și sunt rotunjite la 1 milimetru.

*** Distanța dintre puncte este formată din segmente cumulate ce sunt mai mici decât valoarea 1 milimetru.

**DATE DESPRE IMOBILUL NR. 2333**

Oficiul de Cadastru și Publicitate Imobiliară SIBIU
Biroul de Cadastru și Publicitate Imobiliară Sibiu

A. Partea I. Descrierea imobilului

TEREN Intravilan

Nr. CF vechi:2691N
Nr. cadastral vechi:293

Adresa: Loc. Sura Mica, Jud. Sibiu

| Nr. Crt | Nr cadastral Nr. topografic | Suprafața* (mp) | Observații / Referințe |
|---------|-----------------------------|-----------------|---|
| A1 | 101820 | 10.000 | Sector cadastral:14 Teren neimprejmuit; |

B. Partea II. Proprietari și acte

| Inscrieri privitoare la dreptul de proprietate și alte drepturi reale | Referințe |
|---|--|
| 107839 / 12/12/2017 | |
| Act Notarial nr. 957, din 12/12/2017 emis de Craciun Mihaela; | |
| B7 | Intabulare, drept de PROPRIETATE, succesiune, inch.31874 / 11/05/2015, dobandit prin Succesiune, cota actuala 1/1 1) CĂTĂLINOIU MARIA, nascuta Bradeanu |

C. Partea III. SARCINI .

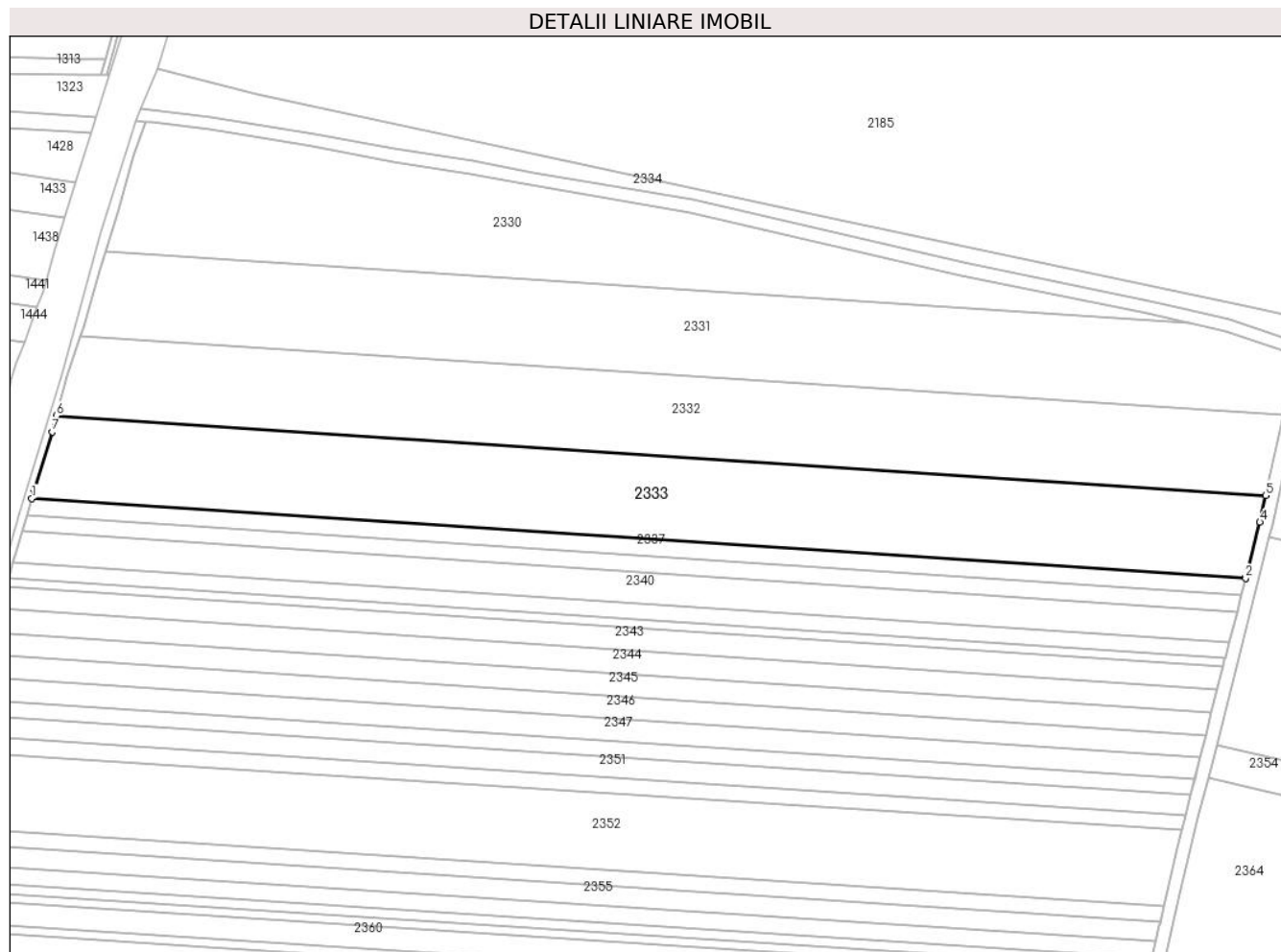
| Inscrieri privind dezmembramintele dreptului de proprietate, drepturi reale de garanție și sarcini | Referințe |
|--|-----------|
| NU SUNT | |

Anexa Nr. 1 La Partea I

Teren

| Nr cadastral | Suprafața (mp)* | Observații / Referințe |
|--------------|-----------------|------------------------|
| 101820 | 10.000 | |

* Suprafața este determinată în planul de proiecție Stereo 70.



Date referitoare la teren

| Crt | Categorie folosință | Intravilan | Suprafața (mp) | Tarla | Parcelă | Nr. topo | Observații / Referințe |
|-----|---------------------|------------|----------------|-------|----------|----------|------------------------|
| 1 | arabil | DA | 10.000 | 14 | 325/1/97 | - | |

Lungime Segmente

1) Valorile lungimilor segmentelor sunt obținute din proiecție în plan.

| Punct început | X / Y | Punct sfârșit | X / Y | Lungime segment (** (m) |
|---------------|----------------------------|---------------|----------------------------|-------------------------|
| 1 | 426.501,729 483.558,071 | 2 | 426.881,844 483.533,066 | 380.937 |
| 2 | 426.881,844 483.533,066 | 3 | 426.881,918 483.533,352 | 0.296 |
| 3 | 426.881,918 483.533,352 | 4 | 426.886,336 483.550,622 | 17.825 |
| 4 | 426.886,336 483.550,622 | 5 | 426.888,175 483.559,005 | 8.583 |
| 5 | 426.888,175 483.559,005 | 6 | 426.509,568 483.583,911 | 379.425 |

| Punct început | X / Y | Punct sfârşit | X / Y | Lungime segment (** (m) |
|---------------|----------------------------|---------------|----------------------------|-------------------------|
| 6 | 426.509,568 483.583,911 | 7 | 426.508,21 483.578,912 | 5.18 |
| 7 | 426.508,21 483.578,912 | 8 | 426.502,537 483.560,886 | 18.898 |
| 8 | 426.502,537 483.560,886 | 1 | 426.501,729 483.558,071 | 2.929 |

** Lungimile segmentelor sunt determinate în planul de proiecție Stereo 70 și sunt rotunjite la 1 milimetru.

*** Distanța dintre puncte este formată din segmente cumulate ce sunt mai mici decât valoarea 1 milimetru.

**DATE DESPRE IMOBILUL NR. 2334**

Oficiul de Cadastru și Publicitate Imobiliară SIBIU
Biroul de Cadastru și Publicitate Imobiliară Sibiu

A. Partea I. Descrierea imobilului

TEREN Extravilan

Adresa: Jud. Sibiu

| Nr. Crt | Nr cadastral Nr. topografic | Suprafața* (mp) | Observații / Referințe |
|---------|-----------------------------|-----------------|---|
| A1 | | 8.710 | Sector cadastral:14 Teren neimprejmuit; |

B. Partea II. Proprietari și acte

| Inscrieri privitoare la dreptul de proprietate și alte drepturi reale | | Referințe |
|---|---|-----------|
| / | | |
| Act Normativ nr. 7, din 13/03/1996 emis de PARLAMENTUL ROMÂNIEI (lege); | | |
| B1 | Inscrierea provizorie, drept de PROPRIETATE, dobandit prin Lege, cota actuala 1/1 | A1 |
| 1) COMUNA ȘURA MICA, CIF:4241109, PROPRIETAR NEIDENTIFICAT | | |

C. Partea III. SARCINI .

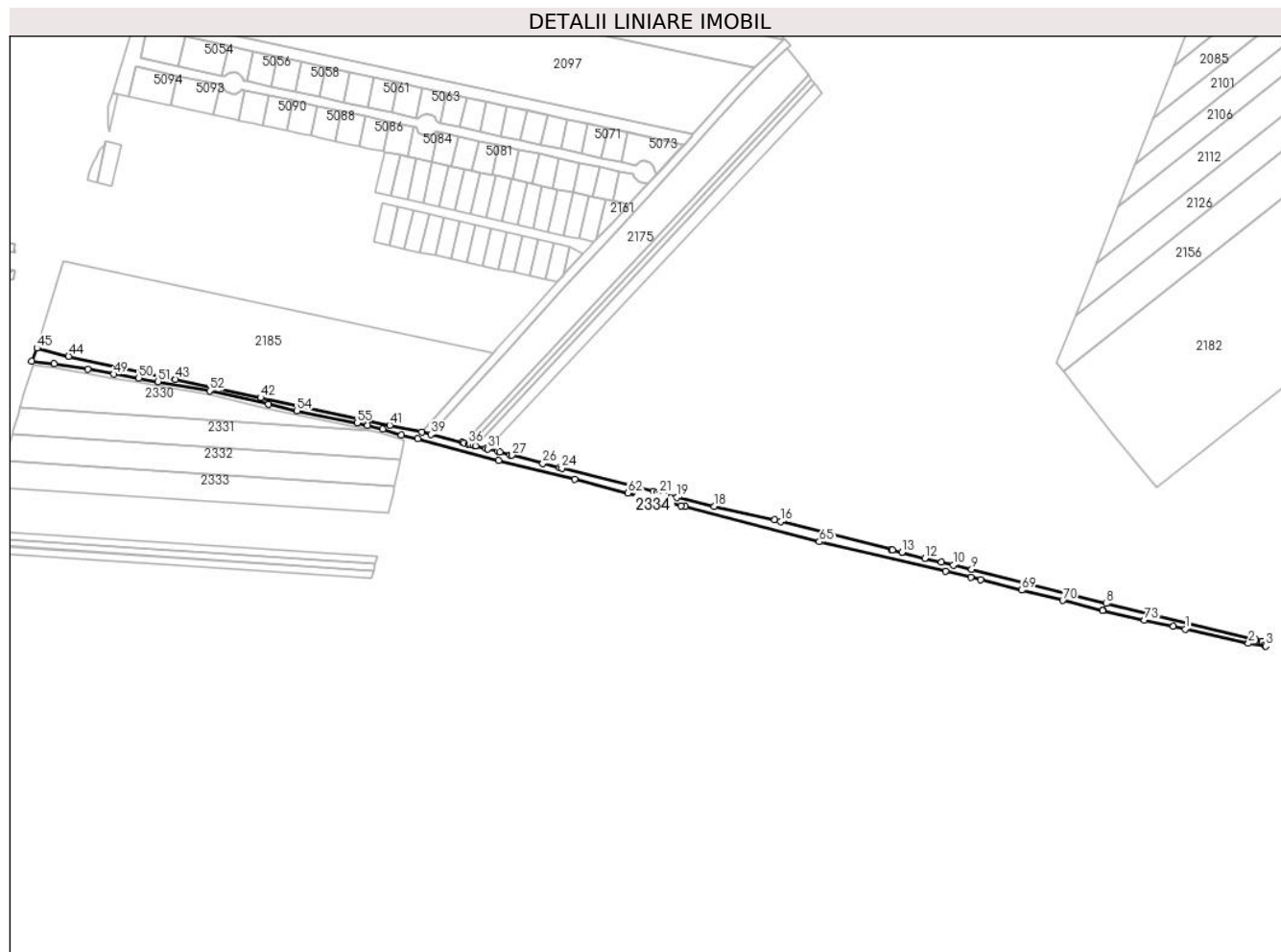
| Inscrieri privind dezmembramintele dreptului de proprietate, drepturi reale de garanție și sarcini | Referințe |
|--|-----------|
| NU SUNT | |

Anexa Nr. 1 La Partea I

Teren

| Nr cadastral | Suprafața (mp)* | Observații / Referințe |
|--------------|-----------------|------------------------|
| | 8.710 | |

* Suprafața este determinată în planul de proiecție Stereo 70.



Date referitoare la teren

| Crt | Categorie folosință | Intravilan | Suprafața (mp) | Tarla | Parcelă | Nr. topo | Observații / Referințe |
|-----|---------------------|------------|----------------|-------|---------|----------|------------------------|
| 1 | ape curgătoare | NU | 8.710 | 14 | 328 | - | PĂRĂU |

Lungime Segmente

1) Valorile lungimilor segmentelor sunt obținute din proiecție în plan.

| Punct început | X / Y | Punct sfârșit | X / Y | Lungime segment | Punct început | X / Y | Punct sfârșit | X / Y | Lungime segment | Punct început | X / Y | Punct sfârșit | X / Y | Lungime segment |
|---------------|----------------------------|---------------|----------------------------|-----------------|---------------|----------------------------|---------------|----------------------------|-----------------|---------------|----------------------------|---------------|----------------------------|-----------------|
| 1 | 427.655,453 483.420,212 | 2 | 427.716,705 483.406,453 | 62.779 | 2 | 427.716,705 483.406,453 | 3 | 427.733,523 483.403,86 | 17.016 | 3 | 427.733,523 483.403,86 | 4 | 427.732,574 483.405,063 | 1.531 |
| 4 | 427.732,574 483.405,063 | 5 | 427.729,912 483.408,452 | 4.31 | 5 | 427.729,912 483.408,452 | 6 | 427.729,563 483.408,502 | 0.352 | 6 | 427.729,563 483.408,502 | 7 | 427.723,596 483.409,949 | 6.141 |
| 7 | 427.723,596 483.409,949 | 8 | 427.578,855 483.445,044 | 148.935 | 8 | 427.578,855 483.445,044 | 9 | 427.448,166 483.478,41 | 134.881 | 9 | 427.448,166 483.478,41 | 10 | 427.430,376 483.482,547 | 18.266 |
| 10 | 427.430,376 483.482,547 | 11 | 427.418,609 483.485,284 | 12.08 | 11 | 427.418,609 483.485,284 | 12 | 427.402,661 483.488,992 | 16.373 | 12 | 427.402,661 483.488,992 | 13 | 427.380,38 483.494,611 | 22.978 |
| 13 | 427.380,38 483.494,611 | 14 | 427.371,068 483.496,959 | 9.603 | 14 | 427.371,068 483.496,959 | 15 | 427.369,943 483.497,243 | 1.161 | 15 | 427.369,943 483.497,243 | 16 | 427.262,813 483.524,464 | 110.533 |

| Punct început | X / Y | Punct sfârșit | X / Y | Lungime segment | Punct început | X / Y | Punct sfârșit | X / Y | Lungime segment | Punct început | X / Y | Punct sfârșit | X / Y | Lungime segment |
|---------------|----------------------------|---------------|----------------------------|-----------------|---------------|----------------------------|---------------|----------------------------|-----------------|---------------|----------------------------|---------------|----------------------------|-----------------|
| 16 | 427.262,813 483.524,464 | 17 | 427.256,929 483.525,96 | 6.072 | 17 | 427.256,929 483.525,96 | 18 | 427.198,11 483.539,07 | 60.26 2 | 18 | 427.198,11 483.539,07 | 19 | 427.162,215 483.547,857 | 36.95 4 |
| 19 | 427.162,215 483.547,857 | 20 | 427.149,437 483.551,116 | 13.18 7 | 20 | 427.149,437 483.551,116 | 21 | 427.145,453 483.552,133 | 4.111 | 21 | 427.145,453 483.552,133 | 22 | 427.142,799 483.552,81 | 2.739 |
| 22 | 427.142,799 483.552,81 | 23 | 427.139,436 483.553,667 | 3.471 | 23 | 427.139,436 483.553,667 | 24 | 427.050,586 483.576,331 | 91.69 5 | 24 | 427.050,586 483.576,331 | 25 | 427.048,169 483.576,947 | 2.494 |
| 25 | 427.048,169 483.576,947 | 26 | 427.032,189 483.581,024 | 16.49 2 | 26 | 427.032,189 483.581,024 | 27 | 427.002,266 483.588,718 | 30.89 7 | 27 | 427.002,266 483.588,718 | 28 | 427.000,238 483.589,239 | 2.094 |
| 28 | 427.000,238 483.589,239 | 29 | 426.990,329 483.591,787 | 10.23 2 | 29 | 426.990,329 483.591,787 | 30 | 426.988,392 483.592,285 | 1.999 | 30 | 426.988,392 483.592,285 | 31 | 426.978,581 483.594,808 | 10.13 1 |
| 31 | 426.978,581 483.594,808 | 32 | 426.976,725 483.595,285 | 1.916 | 32 | 426.976,725 483.595,285 | 33 | 426.967,013 483.597,783 | 10.02 8 | 33 | 426.967,013 483.597,783 | 34 | 426.965,234 483.598,24 | 1.837 |
| 34 | 426.965,234 483.598,24 | 35 | 426.961,295 483.599,253 | 4.068 | 35 | 426.961,295 483.599,253 | 36 | 426.959,553 483.599,701 | 1.799 | 36 | 426.959,553 483.599,701 | 37 | 426.955,619 483.600,712 | 4.062 |
| 37 | 426.955,619 483.600,712 | 38 | 426.953,913 483.601,151 | 1.761 | 38 | 426.953,913 483.601,151 | 39 | 426.923,522 483.608,962 | 31.37 9 | 39 | 426.923,522 483.608,962 | 40 | 426.914,733 483.611,18 | 9.064 |
| 40 | 426.914,733 483.611,18 | 41 | 426.883,532 483.617,756 | 31.88 6 | 41 | 426.883,532 483.617,756 | 42 | 426.758,264 483.644,547 | 128.1 01 | 42 | 426.758,264 483.644,547 | 43 | 426.675,707 483.662,36 | 84.45 7 |
| 43 | 426.675,707 483.662,36 | 44 | 426.572,059 483.684,656 | 106.0 19 | 44 | 426.572,059 483.684,656 | 45 | 426.541,283 483.692,591 | 31.78 2 | 45 | 426.541,283 483.692,591 | 46 | 426.536,045 483.680,139 | 13.50 9 |
| 46 | 426.536,045 483.680,139 | 47 | 426.557,911 483.677,429 | 22.03 2 | 47 | 426.557,911 483.677,429 | 48 | 426.590,467 483.672,157 | 32.98 | 48 | 426.590,467 483.672,157 | 49 | 426.615,501 483.667,406 | 25.48 1 |
| 49 | 426.615,501 483.667,406 | 50 | 426.639,982 483.663,645 | 24.76 8 | 50 | 426.639,982 483.663,645 | 51 | 426.658,754 483.660,09 | 19.10 6 | 51 | 426.658,754 483.660,09 | 52 | 426.708,718 483.651,419 | 50.71 1 |
| 52 | 426.708,718 483.651,419 | 53 | 426.765,956 483.638,194 | 58.74 5 | 53 | 426.765,956 483.638,194 | 54 | 426.793,506 483.631,749 | 28.29 5 | 54 | 426.793,506 483.631,749 | 55 | 426.851,696 483.619,969 | 59.37 |
| 55 | 426.851,696 483.619,969 | 56 | 426.861,867 483.617,586 | 10.44 6 | 56 | 426.861,867 483.617,586 | 57 | 426.876,765 483.614,096 | 15.30 2 | 57 | 426.876,765 483.614,096 | 58 | 426.894,658 483.608,182 | 18.84 5 |
| 58 | 426.894,658 483.608,182 | 59 | 426.910,564 483.604,577 | 16.31 | 59 | 426.910,564 483.604,577 | 60 | 426.989,419 483.583,792 | 81.54 7 | 60 | 426.989,419 483.583,792 | 61 | 427.063,196 483.565,537 | 76.00 3 |
| 61 | 427.063,196 483.565,537 | 62 | 427.114,551 483.552,069 | 53.09 2 | 62 | 427.114,551 483.552,069 | 63 | 427.166,05 483.539,72 | 52.95 9 | 63 | 427.166,05 483.539,72 | 64 | 427.170,02 483.538,971 | 4.039 |
| 64 | 427.170,02 483.538,971 | 65 | 427.300,361 483.505,003 | 134.6 95 | 65 | 427.300,361 483.505,003 | 66 | 427.422,809 483.476,322 | 125.7 62 | 66 | 427.422,809 483.476,322 | 67 | 427.447,241 483.470,599 | 25.09 3 |
| 67 | 427.447,241 483.470,599 | 68 | 427.457,133 483.468,098 | 10.20 4 | 68 | 427.457,133 483.468,098 | 69 | 427.496,811 483.458,066 | 40.92 6 | 69 | 427.496,811 483.458,066 | 70 | 427.536,481 483.448,036 | 40.91 8 |
| 70 | 427.536,481 483.448,036 | 71 | 427.575,435 483.438,187 | 40.18 | 71 | 427.575,435 483.438,187 | 72 | 427.576,042 483.438,05 | 0.622 | 72 | 427.576,042 483.438,05 | 73 | 427.615,804 483.429,119 | 40.75 2 |
| 73 | 427.615,804 483.429,119 | 74 | 427.643,569 483.422,882 | 28.45 7 | 74 | 427.643,569 483.422,882 | 1 | 427.655,453 483.420,212 | 12.18 | | | | | |

** Lungimile segmentelor sunt determinate în planul de proiecție Stereo 70 și sunt rotunjite la 1 milimetru.

*** Distanța dintre puncte este formată din segmente cumulate ce sunt mai mici decât valoarea 1 milimetru.

**DATE DESPRE IMOBILUL NR. 2335**

Oficiul de Cadastru și Publicitate Imobiliară SIBIU
Biroul de Cadastru și Publicitate Imobiliară Sibiu

A. Partea I. Descrierea imobilului

TEREN Extravilan

Adresa: Jud. Sibiu

| Nr. Crt | Nr cadastral Nr. topografic | Suprafața* (mp) | Observații / Referințe |
|---------|-----------------------------|-----------------|---|
| A1 | | 707 | Sector cadastral:14 Teren neimprejmuit; |

B. Partea II. Proprietari și acte

| Inscrieri privitoare la dreptul de proprietate și alte drepturi reale | | Referințe |
|---|---|-----------|
| / | | |
| Act Normativ nr. 7, din 13/03/1996 emis de PARLAMENTUL ROMÂNIEI (lege); | | |
| B1 | Inscrierea provizorie, drept de PROPRIETATE, dobandit prin Lege, cota actuala 1/1 | A1 |
| 1) COMUNA ȘURA MICA, CIF:4241109, PROPRIETAR NEIDENTIFICAT | | |

C. Partea III. SARCINI .

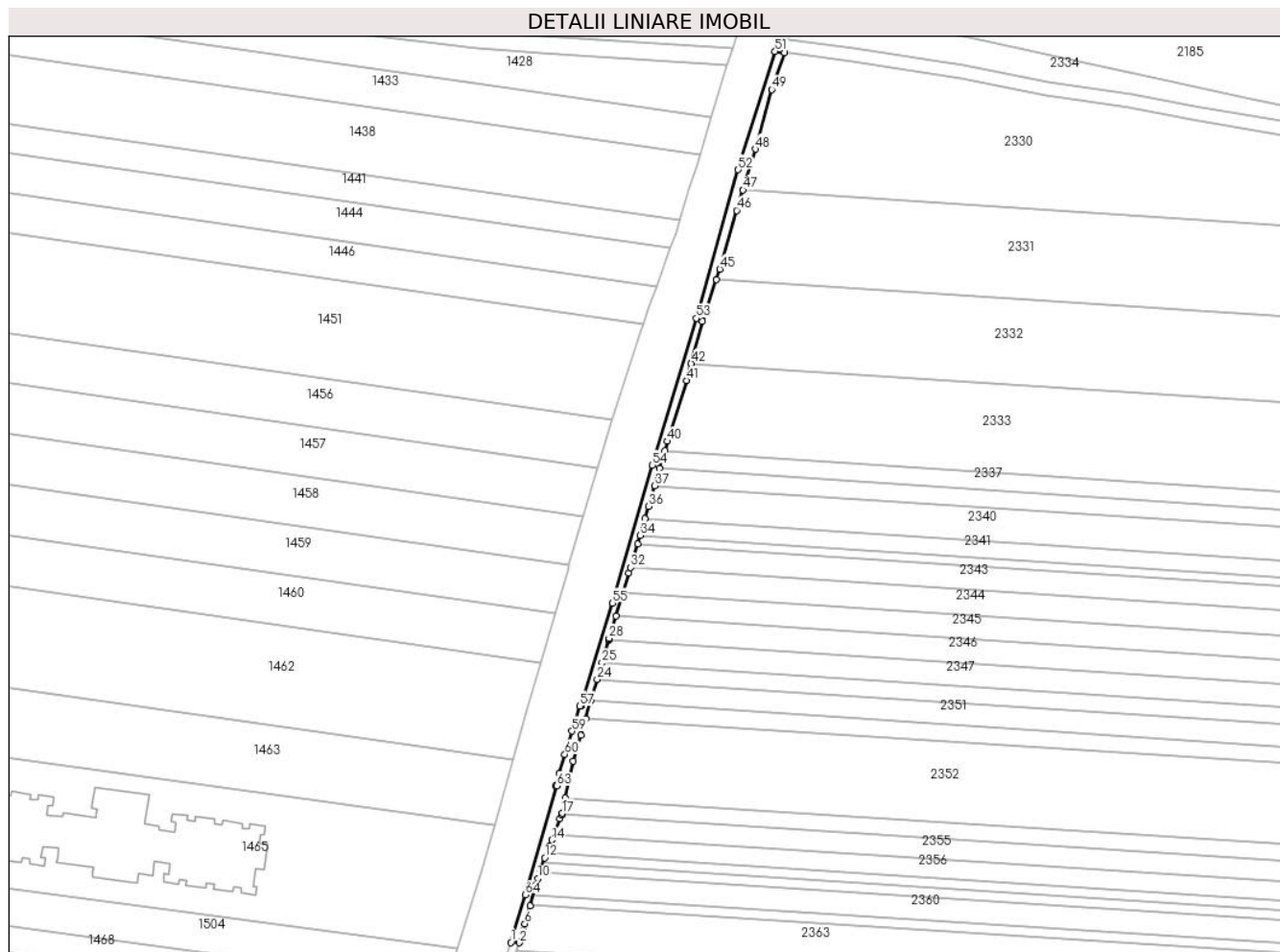
| Inscrieri privind dezmembramintele dreptului de proprietate, drepturi reale de garanție și sarcini | Referințe |
|--|-----------|
| NU SUNT | |

Anexa Nr. 1 La Partea I

Teren

| Nr cadastral | Suprafața (mp)* | Observații / Referințe |
|--------------|-----------------|------------------------|
| | 707 | |

* Suprafața este determinată în planul de proiecție Stereo 70.



Date referitoare la teren

| Crt | Categorie folosință | Intravilan | Suprafața (mp) | Tarla | Parcelă | Nr. topo | Observații / Referințe |
|-----|---------------------|------------|----------------|-------|---------|----------|------------------------|
| 1 | drum | NU | 707 | 14 | 322/3 | - | |

Lungime Segmente

1) Valorile lungimilor segmentelor sunt obținute din proiecție în plan.

| Punct început | X / Y | Punct sfârșit | X / Y | Lungime segment |
|---------------|----------------------------|---------------|----------------------------|-----------------|
| 1 | 426.456,13 483.412,54 | 2 | 426.458,634 483.412,42 | 2.507 |
| 4 | 426.459,482 483.415,21 | 5 | 426.459,753 483.416,101 | 0.931 |
| 7 | 426.461,811 483.423,339 | 8 | 426.463,317 483.428,638 | 5.51 |
| 10 | 426.464,112 483.431,434 | 11 | 426.464,923 483.434,267 | 2.946 |
| 13 | 426.467,566 483.441,056 | 14 | 426.468,269 483.442,864 | 1.94 |
| 16 | 426.471,132 483.450,218 | 17 | 426.471,337 483.450,745 | 0.566 |

| Punct început | X / Y | Punct sfârșit | X / Y | Lungime segment |
|---------------|----------------------------|---------------|----------------------------|-----------------|
| 2 | 426.458,634 483.412,42 | 3 | 426.459,394 483.414,919 | 2.612 |
| 5 | 426.459,753 483.416,101 | 6 | 426.460,294 483.418,003 | 1.978 |
| 8 | 426.463,317 483.428,638 | 9 | 426.463,545 483.429,438 | 0.831 |
| 11 | 426.464,923 483.434,267 | 12 | 426.466,201 483.437,551 | 3.524 |
| 14 | 426.468,269 483.442,864 | 15 | 426.470,723 483.449,169 | 6.766 |
| 17 | 426.471,337 483.450,745 | 18 | 426.472,308 483.455,316 | 4.673 |

| Punct început | X / Y | Punct sfârșit | X / Y | Lungime segment |
|---------------|----------------------------|---------------|----------------------------|-----------------|
| 3 | 426.459,394 483.414,919 | 4 | 426.459,482 483.415,21 | 0.304 |
| 6 | 426.460,294 483.418,003 | 7 | 426.461,811 483.423,339 | 5.547 |
| 9 | 426.463,545 483.429,438 | 10 | 426.464,112 483.431,434 | 2.075 |
| 12 | 426.466,201 483.437,551 | 13 | 426.467,566 483.441,056 | 3.762 |
| 15 | 426.470,723 483.449,169 | 16 | 426.471,132 483.450,218 | 1.126 |
| 18 | 426.472,308 483.455,316 | 19 | 426.473,344 483.460,196 | 4.988 |

| Punct început | X / Y | Punct sfârșit | X / Y | Lungime segment | Punct început | X / Y | Punct sfârșit | X / Y | Lungime segment | Punct început | X / Y | Punct sfârșit | X / Y | Lungime segment |
|---------------|----------------------------|---------------|----------------------------|-----------------|---------------|----------------------------|---------------|----------------------------|-----------------|---------------|----------------------------|---------------|----------------------------|-----------------|
| 19 | 426.473,344 483.460,196 | 20 | 426.474,618 483.466,197 | 6.134 | 20 | 426.474,618 483.466,197 | 21 | 426.476,85 483.473,8 | 7.925 | 21 | 426.476,85 483.473,8 | 22 | 426.478,277 483.478,659 | 5.064 |
| 22 | 426.478,277 483.478,659 | 23 | 426.479,855 483.484,033 | 5.601 | 23 | 426.479,855 483.484,033 | 24 | 426.481,735 483.490,436 | 6.673 | 24 | 426.481,735 483.490,436 | 25 | 426.483,165 483.495,305 | 5.074 |
| 25 | 426.483,165 483.495,305 | 26 | 426.485,113 483.501,94 | 6.915 | 26 | 426.485,113 483.501,94 | 27 | 426.485,198 483.502,228 | 0.3 | 27 | 426.485,198 483.502,228 | 28 | 426.485,298 483.502,571 | 0.358 |
| 28 | 426.485,298 483.502,571 | 29 | 426.487,282 483.509,154 | 6.875 | 29 | 426.487,282 483.509,154 | 30 | 426.489,371 483.516,086 | 7.24 | 30 | 426.489,371 483.516,086 | 31 | 426.491,104 483.521,836 | 6.005 |
| 31 | 426.491,104 483.521,836 | 32 | 426.491,612 483.523,538 | 1.777 | 32 | 426.491,612 483.523,538 | 33 | 426.493,686 483.530,483 | 7.248 | 33 | 426.493,686 483.530,483 | 34 | 426.494,454 483.533,057 | 2.686 |
| 34 | 426.494,454 483.533,057 | 35 | 426.495,914 483.537,95 | 5.106 | 35 | 426.495,914 483.537,95 | 36 | 426.497,009 483.541,616 | 3.826 | 36 | 426.497,009 483.541,616 | 37 | 426.498,768 483.547,747 | 6.378 |
| 37 | 426.498,768 483.547,747 | 38 | 426.500,248 483.552,908 | 5.369 | 38 | 426.500,248 483.552,908 | 39 | 426.501,729 483.558,071 | 5.371 | 39 | 426.501,729 483.558,071 | 40 | 426.502,537 483.560,886 | 2.929 |
| 40 | 426.502,537 483.560,886 | 41 | 426.508,21 483.578,912 | 18.898 | 41 | 426.508,21 483.578,912 | 42 | 426.509,568 483.583,911 | 5.18 | 42 | 426.509,568 483.583,911 | 43 | 426.512,983 483.596,375 | 12.924 |
| 43 | 426.512,983 483.596,375 | 44 | 426.517,092 483.608,829 | 13.114 | 44 | 426.517,092 483.608,829 | 45 | 426.518,094 483.611,867 | 3.199 | 45 | 426.518,094 483.611,867 | 46 | 426.523,066 483.629,236 | 18.067 |
| 46 | 426.523,066 483.629,236 | 47 | 426.524,934 483.635,273 | 6.319 | 47 | 426.524,934 483.635,273 | 48 | 426.528,674 483.647,355 | 12.648 | 48 | 426.528,674 483.647,355 | 49 | 426.533,492 483.665,044 | 18.334 |
| 49 | 426.533,492 483.665,044 | 50 | 426.537,261 483.675,958 | 11.546 | 50 | 426.537,261 483.675,958 | 51 | 426.534,434 483.676,308 | 2.849 | 51 | 426.534,434 483.676,308 | 52 | 426.523,499 483.641,274 | 36.701 |
| 52 | 426.523,499 483.641,274 | 53 | 426.511,174 483.597,268 | 45.699 | 53 | 426.511,174 483.597,268 | 54 | 426.497,999 483.553,848 | 45.375 | 54 | 426.497,999 483.553,848 | 55 | 426.486,187 483.512,978 | 42.543 |
| 55 | 426.486,187 483.512,978 | 56 | 426.476,915 483.482,526 | 31.832 | 56 | 426.476,915 483.482,526 | 57 | 426.476,559 483.482,547 | 0.357 | 57 | 426.476,559 483.482,547 | 58 | 426.475,309 483.478,513 | 4.223 |
| 58 | 426.475,309 483.478,513 | 59 | 426.474,273 483.475,068 | 3.597 | 59 | 426.474,273 483.475,068 | 60 | 426.472,15 483.468,191 | 7.197 | 60 | 426.472,15 483.468,191 | 61 | 426.470,534 483.462,62 | 5.801 |
| 61 | 426.470,534 483.462,62 | 62 | 426.469,461 483.458,871 | 3.9 | 62 | 426.469,461 483.458,871 | 63 | 426.469,833 483.458,849 | 0.373 | 63 | 426.469,833 483.458,849 | 64 | 426.460,424 483.426,573 | 33.619 |
| 64 | 426.460,424 483.426,573 | 1 | 426.456,13 483.412,54 | 14.675 | | | | | | | | | | |

** Lungimile segmentelor sunt determinate în planul de proiecție Stereo 70 și sunt rotunjite la 1 milimetru.

*** Distanța dintre puncte este formată din segmente cumulate ce sunt mai mici decât valoarea 1 milimetru.

**DATE DESPRE IMOBILUL NR. 2336**

Oficiul de Cadastru și Publicitate Imobiliară SIBIU
Biroul de Cadastru și Publicitate Imobiliară Sibiu

A. Partea I. Descrierea imobilului

TEREN Extravilan

Adresa: Jud. Sibiu

| Nr. Crt | Nr cadastral Nr. topografic | Suprafața* (mp) | Observații / Referințe |
|---------|-----------------------------|-----------------|---|
| A1 | | 4.929 | Sector cadastral:14 Teren neimprejmuit; |

B. Partea II. Proprietari și acte

| Inscrieri privitoare la dreptul de proprietate și alte drepturi reale | | Referințe |
|---|---|-----------|
| / | | |
| Act Normativ nr. 7, din 13/03/1996 emis de PARLAMENTUL ROMÂNIEI (lege); | | |
| B1 | Inscrierea provizorie, drept de PROPRIETATE, dobandit prin Lege, cota actuala 1/1 | A1 |
| 1) COMUNA ȘURA MICA, CIF:4241109, PROPRIETAR NEIDENTIFICAT | | |

C. Partea III. SARCINI .

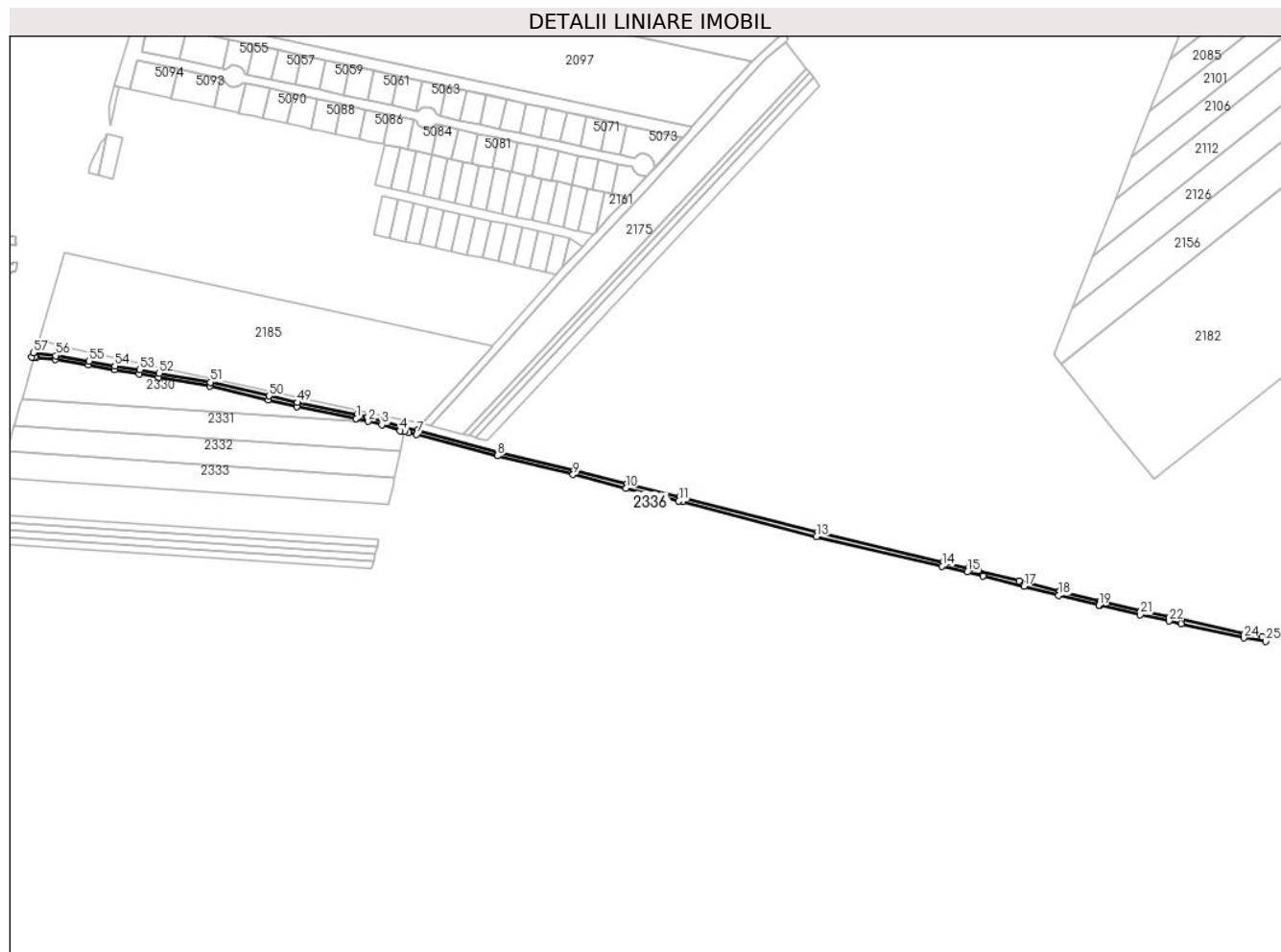
| Inscrieri privind dezmembramintele dreptului de proprietate, drepturi reale de garanție și sarcini | Referințe |
|--|-----------|
| NU SUNT | |

Anexa Nr. 1 La Partea I

Teren

| Nr cadastral | Suprafața (mp)* | Observații / Referințe |
|--------------|-----------------|------------------------|
| | 4.929 | |

* Suprafața este determinată în planul de proiecție Stereo 70.



Date referitoare la teren

| Crt | Categorie folosință | Intravilan | Suprafața (mp) | Tarla | Parcelă | Nr. topo | Observații / Referințe |
|-----|---------------------|------------|----------------|-------|---------|----------|------------------------|
| 1 | drum | NU | 4.929 | 14 | 327/1 | - | |

Lungime Segmente

1) Valorile lungimilor segmentelor sunt obținute din proiecție în plan.

| Punct început | X / Y | Punct sfârșit | X / Y | Lungime segment |
|---------------|----------------------------|---------------|----------------------------|-----------------|
| 1 | 426.850,842 483.616,061 | 2 | 426.862,523 483.613,324 | 11.997 |
| 4 | 426.893,586 483.604,324 | 5 | 426.897,898 483.603,346 | 4.421 |
| 7 | 426.909,612 483.600,691 | 8 | 426.988,428 483.579,917 | 81.508 |
| 10 | 427.113,577 483.548,189 | 11 | 427.165,212 483.535,808 | 53.099 |
| 13 | 427.299,401 483.501,12 | 14 | 427.421,897 483.472,427 | 125.812 |
| 16 | 427.461,708 483.462,816 | 17 | 427.501,387 483.452,783 | 40.928 |
| 2 | 426.862,523 483.613,324 | 3 | 426.875,679 483.610,242 | 13.512 |
| 5 | 426.897,898 483.603,346 | 6 | 426.901,799 483.602,462 | 4.0 |
| 8 | 426.988,428 483.579,917 | 9 | 427.062,208 483.561,661 | 76.005 |
| 11 | 427.165,212 483.535,808 | 12 | 427.169,143 483.535,066 | 4.0 |
| 14 | 427.421,897 483.472,427 | 15 | 427.446,295 483.466,713 | 25.008 |
| 17 | 427.501,387 483.452,783 | 18 | 427.535,5 483.444,158 | 35.187 |
| 3 | 426.875,679 483.610,242 | 4 | 426.893,586 483.604,324 | 18.86 |
| 6 | 426.901,799 483.602,462 | 7 | 426.909,612 483.600,691 | 8.011 |
| 9 | 427.062,208 483.561,661 | 10 | 427.113,577 483.548,189 | 53.106 |
| 12 | 427.169,143 483.535,066 | 13 | 427.299,401 483.501,12 | 134.608 |
| 15 | 427.446,295 483.466,713 | 16 | 427.461,708 483.462,816 | 15.899 |
| 18 | 427.535,5 483.444,158 | 19 | 427.574,506 483.434,296 | 40.234 |

| Punct început | X / Y | Punct sfârșit | X / Y | Lungime segment | Punct început | X / Y | Punct sfârșit | X / Y | Lungime segment | Punct început | X / Y | Punct sfârșit | X / Y | Lungime segment |
|---------------|----------------------------|---------------|----------------------------|-----------------|---------------|----------------------------|---------------|----------------------------|-----------------|---------------|----------------------------|---------------|----------------------------|-----------------|
| 19 | 427.574,506 483.434,296 | 20 | 427.575,165 483.434,148 | 0.675 | 20 | 427.575,165 483.434,148 | 21 | 427.614,927 483.425,216 | 40.75 2 | 21 | 427.614,927 483.425,216 | 22 | 427.642,692 483.418,979 | 28.45 7 |
| 22 | 427.642,692 483.418,979 | 23 | 427.654,576 483.416,309 | 12.18 | 23 | 427.654,576 483.416,309 | 24 | 427.715,962 483.402,52 | 62.91 5 | 24 | 427.715,962 483.402,52 | 25 | 427.737,158 483.399,253 | 21.44 7 |
| 25 | 427.737,158 483.399,253 | 26 | 427.733,523 483.403,86 | 5.869 | 26 | 427.733,523 483.403,86 | 27 | 427.716,705 483.406,453 | 17.01 6 | 27 | 427.716,705 483.406,453 | 28 | 427.655,453 483.420,212 | 62.77 9 |
| 28 | 427.655,453 483.420,212 | 29 | 427.643,569 483.422,882 | 12.18 | 29 | 427.643,569 483.422,882 | 30 | 427.615,804 483.429,119 | 28.45 7 | 30 | 427.615,804 483.429,119 | 31 | 427.576,042 483.438,05 | 40.75 2 |
| 31 | 427.576,042 483.438,05 | 32 | 427.575,435 483.438,187 | 0.622 | 32 | 427.575,435 483.438,187 | 33 | 427.536,481 483.448,036 | 40.18 | 33 | 427.536,481 483.448,036 | 34 | 427.496,811 483.458,066 | 40.91 8 |
| 34 | 427.496,811 483.458,066 | 35 | 427.457,133 483.468,098 | 40.92 6 | 35 | 427.457,133 483.468,098 | 36 | 427.447,241 483.470,599 | 10.20 4 | 36 | 427.447,241 483.470,599 | 37 | 427.422,809 483.476,322 | 25.09 3 |
| 37 | 427.422,809 483.476,322 | 38 | 427.300,361 483.505,003 | 125.7 62 | 38 | 427.300,361 483.505,003 | 39 | 427.170,02 483.538,971 | 134.6 95 | 39 | 427.170,02 483.538,971 | 40 | 427.166,05 483.539,72 | 4.039 |
| 40 | 427.166,05 483.539,72 | 41 | 427.114,551 483.552,069 | 52.95 9 | 41 | 427.114,551 483.552,069 | 42 | 427.063,196 483.565,537 | 53.09 2 | 42 | 427.063,196 483.565,537 | 43 | 426.989,419 483.583,792 | 76.00 3 |
| 43 | 426.989,419 483.583,792 | 44 | 426.910,564 483.604,577 | 81.54 7 | 44 | 426.910,564 483.604,577 | 45 | 426.894,658 483.608,182 | 16.31 | 45 | 426.894,658 483.608,182 | 46 | 426.876,765 483.614,096 | 18.84 5 |
| 46 | 426.876,765 483.614,096 | 47 | 426.861,867 483.617,586 | 15.30 2 | 47 | 426.861,867 483.617,586 | 48 | 426.851,696 483.619,969 | 10.44 6 | 48 | 426.851,696 483.619,969 | 49 | 426.793,506 483.631,749 | 59.37 |
| 49 | 426.793,506 483.631,749 | 50 | 426.765,956 483.638,194 | 28.29 5 | 50 | 426.765,956 483.638,194 | 51 | 426.708,718 483.651,419 | 58.74 5 | 51 | 426.708,718 483.651,419 | 52 | 426.658,754 483.660,09 | 50.71 1 |
| 52 | 426.658,754 483.660,09 | 53 | 426.639,982 483.663,645 | 19.10 6 | 53 | 426.639,982 483.663,645 | 54 | 426.615,501 483.667,406 | 24.76 8 | 54 | 426.615,501 483.667,406 | 55 | 426.590,467 483.672,157 | 25.48 1 |
| 55 | 426.590,467 483.672,157 | 56 | 426.557,911 483.677,429 | 32.98 | 56 | 426.557,911 483.677,429 | 57 | 426.536,045 483.680,139 | 22.03 2 | 57 | 426.536,045 483.680,139 | 58 | 426.534,434 483.676,308 | 4.156 |
| 58 | 426.534,434 483.676,308 | 59 | 426.537,261 483.675,958 | 2.849 | 59 | 426.537,261 483.675,958 | 60 | 426.539,096 483.675,73 | 1.849 | 60 | 426.539,096 483.675,73 | 61 | 426.557,345 483.673,469 | 18.38 8 |
| 61 | 426.557,345 483.673,469 | 62 | 426.589,774 483.668,218 | 32.85 2 | 62 | 426.589,774 483.668,218 | 63 | 426.614,824 483.663,463 | 25.49 7 | 63 | 426.614,824 483.663,463 | 64 | 426.639,306 483.659,702 | 24.76 9 |
| 64 | 426.639,306 483.659,702 | 65 | 426.658,039 483.656,154 | 19.06 7 | 65 | 426.658,039 483.656,154 | 66 | 426.707,926 483.647,497 | 50.63 2 | 66 | 426.707,926 483.647,497 | 67 | 426.765,05 483.634,298 | 58.62 9 |
| 67 | 426.765,05 483.634,298 | 68 | 426.792,654 483.627,84 | 28.34 9 | 68 | 426.792,654 483.627,84 | 1 | 426.850,842 483.616,061 | 59.36 9 | | | | | |

** Lungimile segmentelor sunt determinate în planul de proiecție Stereo 70 și sunt rotunjite la 1 milimetru.

*** Distanța dintre puncte este formată din segmente cumulate ce sunt mai mici decât valoarea 1 milimetru.

**DATE DESPRE IMOBILUL NR. 2337**

Oficiul de Cadastru și Publicitate Imobiliară SIBIU
Biroul de Cadastru și Publicitate Imobiliară Sibiu

A. Partea I. Descrierea imobilului

TEREN Intravilan

Adresa: Loc. Sura Mica, Jud. Sibiu

| Nr. Crt | Nr cadastral Nr. topografic | Suprafața* (mp) | Observații / Referințe |
|---------|-----------------------------|-----------------|---|
| A1 | | 2.000 | Sector cadastral:14 Teren neimprejmuit; |

B. Partea II. Proprietari și acte

| Inscrieri privitoare la dreptul de proprietate și alte drepturi reale | Referințe |
|---|-----------|
| / | |
| Act Notarial nr. 21, din 28/03/2019 emis de NP BIANCA VICTORIA (certificat de mostenitor); | |
| B1 | A1 |
| Intabulare, drept de PROPRIETATE, dobandit prin Succesiune, cota actuala 1/1 1) BOTA FAGAȘ CRISTINA, CNP NEIDENTIFICAT | |

C. Partea III. SARCINI .


| Inscrieri privind dezmembramintele dreptului de proprietate, drepturi reale de garanție și sarcini | Referințe |
|--|-----------|
| NU SUNT | |

Anexa Nr. 1 La Partea I

Teren

| Nr cadastral | Suprafaţa (mp)* | Observații / Referințe |
|--------------|-----------------|------------------------|
| | 2.000 | |

* Suprafața este determinată în planul de proiecție Stereo 70.



Date referitoare la teren

| Crt | Categorie folosință | Intravilan | Suprafața (mp) | Tarla | Parcelă | Nr. topo | Observații / Referințe |
|-----|---------------------|------------|----------------|-------|----------|----------|------------------------|
| 1 | arabil | DA | 2.000 | 14 | 325/1/96 | - | |

Lungime Segmente

1) Valorile lungimilor segmentelor sunt obținute din proiecție în plan.

| Punct început | X / Y | Punct sfârșit | X / Y | Lungime segment (** (m) |
|---------------|----------------------------|---------------|----------------------------|-------------------------|
| 1 | 426.501,729 483.558,071 | 2 | 426.500,248 483.552,908 | 5.371 |
| 2 | 426.500,248 483.552,908 | 3 | 426.880,52 483.527,892 | 381.094 |
| 3 | 426.880,52 483.527,892 | 4 | 426.880,594 483.528,179 | 0.296 |
| 4 | 426.880,594 483.528,179 | 5 | 426.881,844 483.533,066 | 5.044 |
| 5 | 426.881,844 483.533,066 | 1 | 426.501,729 483.558,071 | 380.937 |

**** Lungimile segmentelor sunt determinate în planul de proiecție Stereo 70 și sunt rotunjite la 1 milimetru.**

***** Distanța dintre puncte este formată din segmente cumulate ce sunt mai mici decât valoarea 1 milimetru.**

**DATE DESPRE IMOBILUL NR. 2338**

Oficiul de Cadastru și Publicitate Imobiliară SIBIU
Biroul de Cadastru și Publicitate Imobiliară Sibiu

A. Partea I. Descrierea imobilului

TEREN Extravilan

Nr. CF vechi:2861 N
Nr. cadastral vechi:824

Adresa: Jud. Sibiu

| Nr. Crt | Nr cadastral Nr. topografic | Suprafața* (mp) | Observații / Referințe |
|---------|-----------------------------|-----------------|---|
| A1 | 101694 | 15.000 | Sector cadastral:14 Teren neimprejmuit; |

B. Partea II. Proprietari și acte

| Inscrieri privitoare la dreptul de proprietate și alte drepturi reale | | Referințe |
|---|--|-----------|
| 54492 / 05/11/2007 | | |
| Act Notarial nr. 2455/2007, din 01/01/2007 emis de NP DRAGHICI ELENA (contract de vanzare-cumparare); | | |
| B1 | Intabulare, drept de PROPRIETATEcumparare, dobandit prin Conventie, cota actuala 1/1 1) GANU GHEORGHE-IULIAN , si sotia; CNP NEIDENTIFICAT 2) GANU BIANCA-IULIANA , bun comun; CNP NEIDENTIFICAT <i>OBSERVATII: (provenita din conversia CF 2861 N)</i> | A1 |
| 61780 / 28/07/2016 | | |
| Act Notarial nr. 973, din 13/07/2016 emis de NP Draghici Elena; | | |
| B3 | se radiaza interdictiile de sub B2 | A1 |

C. Partea III. SARCINI

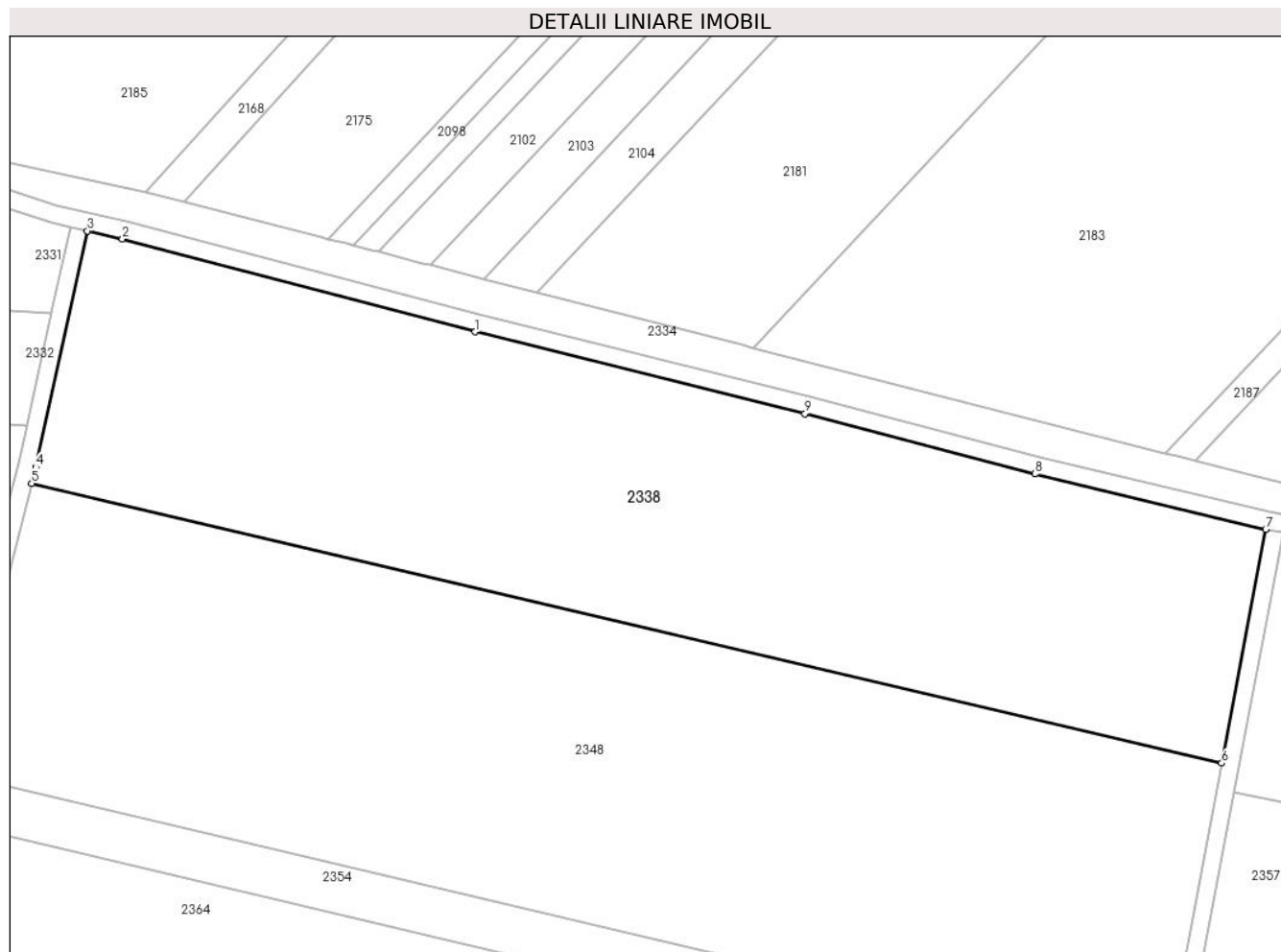
| Inscrieri privind dezmembramintele dreptului de proprietate, drepturi reale de garanție și sarcini | | Referințe |
|--|--|-----------|
| 61780 / 28/07/2016 | | |
| Act Notarial nr. 973, din 13/07/2016 emis de NP Draghici Elena; | | |
| C2 | se radiaza dreptul de ipoteca de sub C1. | A1 |

Anexa Nr. 1 La Partea I

Teren

| Nr cadastral | Suprafața (mp)* | Observații / Referințe |
|--------------|-----------------|------------------------|
| 101694 | 15.000 | |

* Suprafața este determinată în planul de proiecție Stereo 70.



Date referitoare la teren

| Crt | Categorie folosință | Intra vilan | Suprafața (mp) | Tarla | Parcelă | Nr. topo | Observații / Referințe |
|-----|---------------------|-------------|----------------|-------|-----------|----------|------------------------|
| 1 | arabil | NU | 15.000 | 14 | 325/1/101 | - | |

Lungime Segmente

1) Valorile lungimilor segmentelor sunt obținute din proiecție în plan.

| Punct început | X / Y | Punct sfârșit | X / Y | Lungime segment (** (m) |
|---------------|----------------------------|---------------|----------------------------|-------------------------|
| 1 | 426.988,428 483.579,917 | 2 | 426.909,612 483.600,691 | 81.508 |
| 2 | 426.909,612 483.600,691 | 3 | 426.901,799 483.602,462 | 8.011 |
| 3 | 426.901,799 483.602,462 | 4 | 426.890,229 483.549,697 | 54.019 |
| 4 | 426.890,229 483.549,697 | 5 | 426.889,31 483.546,106 | 3.706 |
| 5 | 426.889,31 483.546,106 | 6 | 427.155,357 483.483,606 | 273.29 |

| Punct început | X / Y | Punct sfârșit | X / Y | Lungime segment (** (m) |
|---------------|----------------------------|---------------|----------------------------|-------------------------|
| 6 | 427.155,357 483.483,606 | 7 | 427.165,212 483.535,808 | 53.124 |
| 7 | 427.165,212 483.535,808 | 8 | 427.113,577 483.548,189 | 53.099 |
| 8 | 427.113,577 483.548,189 | 9 | 427.062,208 483.561,661 | 53.106 |
| 9 | 427.062,208 483.561,661 | 1 | 426.988,428 483.579,917 | 76.005 |

** Lungimile segmentelor sunt determinate în planul de proiecție Stereo 70 și sunt rotunjite la 1 milimetru.

*** Distanța dintre puncte este formată din segmente cumulate ce sunt mai mici decât valoarea 1 milimetru.

**DATE DESPRE IMOBILUL NR. 2339**

Oficiul de Cadastru și Publicitate Imobiliară SIBIU
Biroul de Cadastru și Publicitate Imobiliară Sibiu

A. Partea I. Descrierea imobilului

TEREN Intravilan

Adresa: Loc. Sura Mica, Jud. Sibiu

| Nr. Crt | Nr cadastral Nr. topografic | Suprafața* (mp) | Observații / Referințe |
|---------|--------------------------------|-----------------|--|
| A1 | | 2.000 | Sector cadastral:14 Teren neimprejmit; |

B. Partea II. Proprietari și acte

| Inscrieri privitoare la dreptul de proprietate și alte drepturi reale | | Referințe |
|---|--|-----------|
| / | | |
| Act Administrativ nr. 529/57, din 24/08/1995 emis de CJPSDPAT (titlu de proprietate); | | |
| B1 | Intabulare, drept de PROPRIETATE, dobandit prin Reconstituire, cota actuala 1/1 | A1 |
| | 1) MUNTEANU ILIE , CNP NEIDENTIFICAT 2) MUNTEANU IOAN , CNP NEIDENTIFICAT 3) MUNTEANU GHEORGHE , CNP NEIDENTIFICAT 4) MUNTEANU NICOLAE , CNP NEIDENTIFICAT 5) MUNTEANU ANA , CNP NEIDENTIFICAT 6) BUNGARZAN FLOAREA , CNP NEIDENTIFICAT 7) RADU ELISABETA , CNP NEIDENTIFICAT 8) SUCIU LUDOVICA , CNP NEIDENTIFICAT 9) VASILE MARIA , CNP NEIDENTIFICAT | |

C. Partea III. SARCINI .


| Inscrieri privind dezmembramintele dreptului de proprietate, drepturi reale de garanție și sarcini | Referințe |
|--|-----------|
| NU SUNT | |

Anexa Nr. 1 La Partea I

Teren

| | | |
|--------------|-----------------|------------------------|
| Nr cadastral | Suprafața (mp)* | Observații / Referințe |
| | 2.000 | |

* Suprafața este determinată în planul de proiecție Stereo 70.



Date referitoare la teren

| Crt | Categorie folosință | Intravilan | Suprafața (mp) | Tarla | Parcelă | Nr. topo | Observații / Referințe |
|-----|---------------------|------------|----------------|-------|----------|----------|------------------------|
| 1 | arabil | DA | 2.000 | 14 | 325/1/95 | - | |

Lungime Segmente

1) Valorile lungimilor segmentelor sunt obținute din proiecție în plan.

| Punct început | X / Y | Punct sfârșit | X / Y | Lungime segment (** (m) |
|---------------|----------------------------|---------------|----------------------------|-------------------------|
| 1 | 426.879,197 483.522,721 | 2 | 426.879,271 483.523,008 | 0.296 |
| 2 | 426.879,271 483.523,008 | 3 | 426.880,52 483.527,892 | 5.041 |
| 3 | 426.880,52 483.527,892 | 4 | 426.500,248 483.552,908 | 381.094 |
| 4 | 426.500,248 483.552,908 | 5 | 426.500,166 483.552,621 | 0.298 |
| 5 | 426.500,166 483.552,621 | 6 | 426.498,768 483.547,747 | 5.071 |

| Punct început | X / Y | Punct sfârşit | X / Y | Lungime segment (** (m) |
|---------------|----------------------------|---------------|----------------------------|-------------------------|
| 6 | 426.498,768 483.547,747 | 1 | 426.879,197 483.522,721 | 381.252 |

** Lungimile segmentelor sunt determinate în planul de proiecţie Stereo 70 şi sunt rotunjite la 1 milimetru.

*** Distanţa dintre puncte este formată din segmente cumulate ce sunt mai mici decât valoarea 1 milimetru.

**DATE DESPRE IMOBILUL NR. 2340**

Oficiul de Cadastru și Publicitate Imobiliară SIBIU
Biroul de Cadastru și Publicitate Imobiliară Sibiu

A. Partea I. Descrierea imobilului

TEREN Intravilan

Adresa: Loc. Sura Mica, Jud. Sibiu

| Nr. Crt | Nr cadastral Nr. topografic | Suprafața* (mp) | Observații / Referințe |
|---------|-----------------------------|-----------------|---|
| A1 | | 3.800 | Sector cadastral:14 Teren neimprejmuit; |

B. Partea II. Proprietari și acte

| Inscrieri privitoare la dreptul de proprietate și alte drepturi reale | | Referințe |
|---|---|-----------|
| / | | |
| Act Administrativ nr. 259/57, din 20/07/1994 emis de CJPSDPAT (titlu de proprietate); | | |
| B1 | Intabulare, drept de PROPRIETATE, dobandit prin Reconstituire, cota actuala 1/1 1) CREȚU IOAN, CNP NEIDENTIFICAT | A1 |

C. Partea III. SARCINI .


| Inscrieri privind dezmembramintele dreptului de proprietate, drepturi reale de garanție și sarcini | Referințe |
|--|-----------|
| NU SUNT | |

Anexa Nr. 1 La Partea I

Teren

| | | |
|--------------|-----------------|------------------------|
| Nr cadastral | Suprafața (mp)* | Observații / Referințe |
| | 3.800 | |

* Suprafața este determinată în planul de proiecție Stereo 70.



Date referitoare la teren

| Crt | Categorie folosință | Intravilan | Suprafața (mp) | Tarla | Parcelă | Nr. topo | Observații / Referințe |
|-----|---------------------|------------|----------------|-------|----------|----------|------------------------|
| 1 | arabil | DA | 3.800 | 14 | 325/1/94 | - | |

Lungime Segmente

1) Valorile lungimilor segmentelor sunt obținute din proiecție în plan.

| Punct început | X / Y | Punct sfârșit | X / Y | Lungime segment (** (m) |
|---------------|----------------------------|---------------|----------------------------|-------------------------|
| 1 | 426.495,914 483.537,95 | 2 | 426.876,685 483.512,902 | 381.593 |
| 2 | 426.876,685 483.512,902 | 3 | 426.876,758 483.513,189 | 0.297 |
| 3 | 426.876,758 483.513,189 | 4 | 426.879,197 483.522,721 | 9.839 |
| 4 | 426.879,197 483.522,721 | 5 | 426.498,768 483.547,747 | 381.252 |
| 5 | 426.498,768 483.547,747 | 6 | 426.497,009 483.541,616 | 6.378 |

| Punct început | X / Y | Punct sfârşit | X / Y | Lungime segment (** (m) |
|---------------|----------------------------|---------------|---------------------------|-------------------------|
| 6 | 426.497,009 483.541,616 | 1 | 426.495,914 483.537,95 | 3.826 |

** Lungimile segmentelor sunt determinate în planul de proiecţie Stereo 70 şi sunt rotunjite la 1 milimetru.

*** Distanţa dintre puncte este formată din segmente cumulate ce sunt mai mici decât valoarea 1 milimetru.

**DATE DESPRE IMOBILUL NR. 2341**

Oficiul de Cadastru și Publicitate Imobiliară SIBIU
Biroul de Cadastru și Publicitate Imobiliară Sibiu

A. Partea I. Descrierea imobilului

TEREN Intravilan

Adresa: Loc. Sura Mica, Jud. Sibiu

| Nr. Crt | Nr cadastral Nr. topografic | Suprafața* (mp) | Observații / Referințe |
|---------|-----------------------------|-----------------|---|
| A1 | | 1.900 | Sector cadastral:14 Teren neimprejmuit; |

B. Partea II. Proprietari și acte

| Inscrieri privitoare la dreptul de proprietate și alte drepturi reale | | Referințe |
|---|---|-----------|
| / | | |
| Act Administrativ nr. 508/57, din 22/08/1995 emis de CJPSDPAT (titlu de proprietate); | | |
| B1 | Intabulare, drept de PROPRIETATE, dobandit prin Reconstituire, cota actuala 1/1 | A1 |
| | 1) CHERCHEZAN NICOLAE, CNP NEIDENTIFICAT | |
| | 2) SIONEAN ELENA, CNP NEIDENTIFICAT | |

C. Partea III. SARCINI .

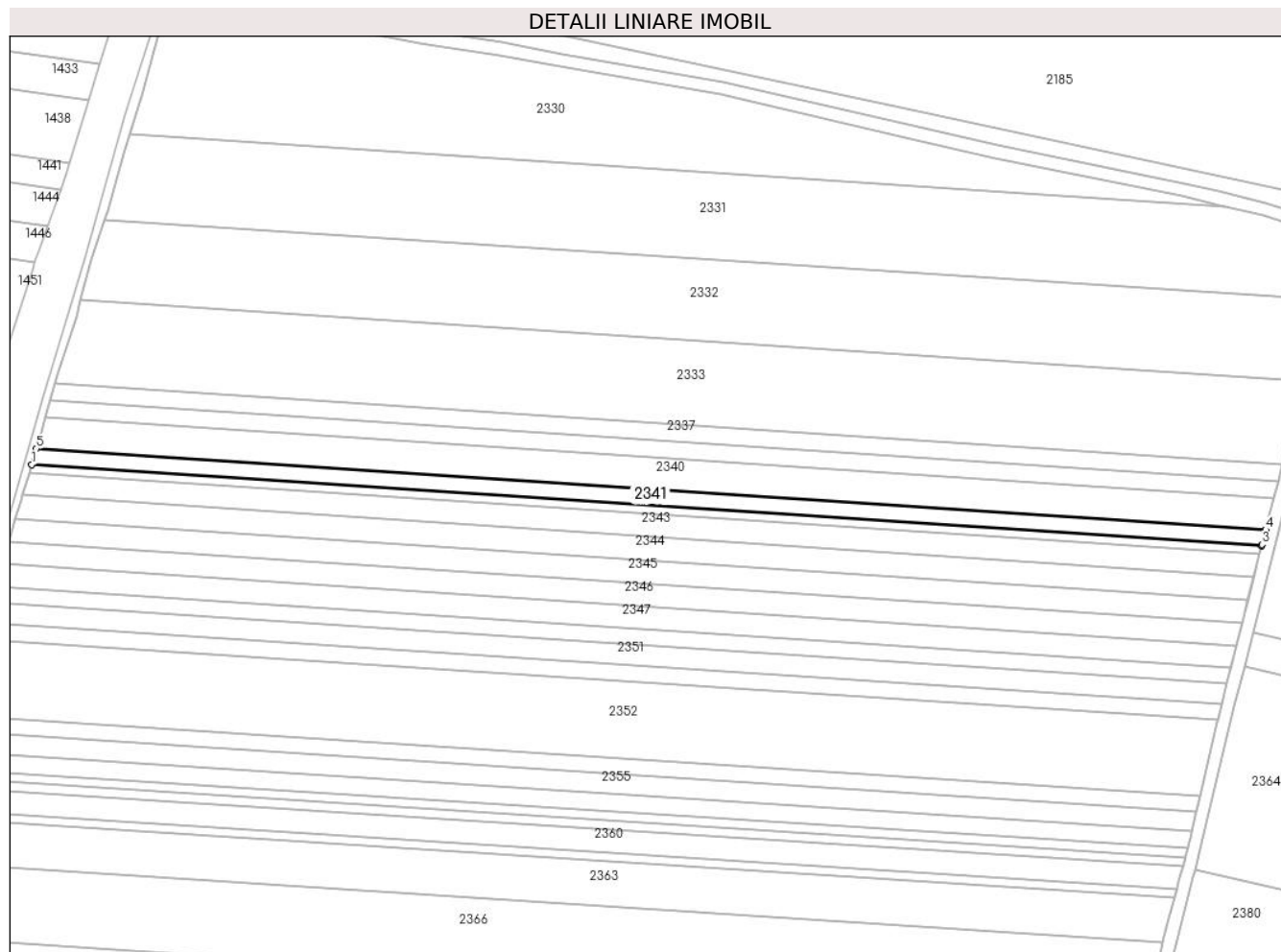
| Inscrieri privind dezmembramintele dreptului de proprietate, drepturi reale de garanție și sarcini | Referințe |
|--|-----------|
| NU SUNT | |

Anexa Nr. 1 La Partea I

Teren

| Nr cadastral | Suprafața (mp)* | Observații / Referințe |
|--------------|-----------------|------------------------|
| | 1.900 | |

* Suprafața este determinată în planul de proiecție Stereo 70.



Date referitoare la teren

| Crt | Categorie folosință | Intravilan | Suprafața (mp) | Tarla | Parcelă | Nr. topo | Observații / Referințe |
|-----|---------------------|------------|----------------|-------|----------|----------|------------------------|
| 1 | arabil | DA | 1.900 | 14 | 325/1/93 | - | |

Lungime Segmente

1) Valorile lungimilor segmentelor sunt obținute din proiecție în plan.

| Punct început | X / Y | Punct sfârșit | X / Y | Lungime segment (** (m) |
|---------------|----------------------------|---------------|----------------------------|-------------------------|
| 1 | 426.494,454 483.533,057 | 2 | 426.875,43 483.507,996 | 381.799 |
| 2 | 426.875,43 483.507,996 | 3 | 426.875,503 483.508,283 | 0.297 |
| 3 | 426.875,503 483.508,283 | 4 | 426.876,685 483.512,902 | 4.767 |
| 4 | 426.876,685 483.512,902 | 5 | 426.495,914 483.537,95 | 381.593 |
| 5 | 426.495,914 483.537,95 | 1 | 426.494,454 483.533,057 | 5.106 |

**** Lungimile segmentelor sunt determinate în planul de proiecție Stereo 70 și sunt rotunjite la 1 milimetru.**

***** Distanța dintre puncte este formată din segmente cumulate ce sunt mai mici decât valoarea 1 milimetru.**

**DATE DESPRE IMOBILUL NR. 2342**

Oficiul de Cadastru și Publicitate Imobiliară SIBIU
Biroul de Cadastru și Publicitate Imobiliară Sibiu

A. Partea I. Descrierea imobilului

TEREN Intravilan

Adresa: Loc. Sura Mica, Jud. Sibiu

| Nr. Crt | Nr cadastral Nr. topografic | Suprafața* (mp) | Observații / Referințe |
|---------|--------------------------------|-----------------|--|
| A1 | | 1.000 | Sector cadastral:14 Teren neimprejmut; |

B. Partea II. Proprietari și acte

| Inscrieri privitoare la dreptul de proprietate și alte drepturi reale | | Referințe |
|---|--|-----------|
| / | | |
| Act Administrativ nr. 454/57, din 09/11/1994 emis de CJPSDPAT (titlu de proprietate); | | |
| B1 | Intabulare, drept de PROPRIETATE, dobandit prin Reconstituire, cota actuala 1/1 1) SECAȘAN MARIA, CNP NEIDENTIFICAT 2) CIOLAN ILIE, CNP NEIDENTIFICAT 3) CIOLAN PETRU, CNP NEIDENTIFICAT 4) CIOLAN IOAN, CNP NEIDENTIFICAT | A1 |

C. Partea III. SARCINI .


| Inscrieri privind dezmembramintele dreptului de proprietate, drepturi reale de garanție și sarcini | Referințe |
|--|-----------|
| NU SUNT | |

Anexa Nr. 1 La Partea I

Teren

| Nr cadastral | Suprafața (mp)* | Observații / Referințe |
|--------------|-----------------|------------------------|
| | 1.000 | |

* Suprafața este determinată în planul de proiecție Stereo 70.



Date referitoare la teren

| Crt | Categorie folosință | Intravilan | Suprafața (mp) | Tarla | Parcelă | Nr. topo | Observații / Referințe |
|-----|---------------------|------------|----------------|-------|----------|----------|------------------------|
| 1 | arabil | DA | 1.000 | 14 | 325/1/92 | - | |

Lungime Segmente

1) Valorile lungimilor segmentelor sunt obținute din proiecție în plan.

| Punct început | X / Y | Punct sfârșit | X / Y | Lungime segment (** (m) |
|---------------|----------------------------|---------------|----------------------------|-------------------------|
| 1 | 426.493,686 483.530,483 | 2 | 426.874,779 483.505,414 | 381.917 |
| 2 | 426.874,779 483.505,414 | 3 | 426.874,851 483.505,702 | 0.297 |
| 3 | 426.874,851 483.505,702 | 4 | 426.875,339 483.507,641 | 2.0 |
| 4 | 426.875,339 483.507,641 | 5 | 426.875,43 483.507,996 | 0.366 |
| 5 | 426.875,43 483.507,996 | 6 | 426.494,454 483.533,057 | 381.799 |

| Punct început | X / Y | Punct sfârşit | X / Y | Lungime segment (** (m) |
|---------------|----------------------------|---------------|----------------------------|-------------------------|
| 6 | 426.494,454 483.533,057 | 1 | 426.493,686 483.530,483 | 2.686 |

** Lungimile segmentelor sunt determinate în planul de proiecţie Stereo 70 şi sunt rotunjite la 1 milimetru.

*** Distanţa dintre puncte este formată din segmente cumulate ce sunt mai mici decât valoarea 1 milimetru.

**DATE DESPRE IMOBILUL NR. 2343**

Oficiul de Cadastru și Publicitate Imobiliară SIBIU
Biroul de Cadastru și Publicitate Imobiliară Sibiu

A. Partea I. Descrierea imobilului

TEREN Intravilan

Adresa: Loc. Sura Mica, Jud. Sibiu

| Nr. Crt | Nr cadastral Nr. topografic | Suprafața* (mp) | Observații / Referințe |
|---------|--------------------------------|-----------------|--|
| A1 | | 2.700 | Sector cadastral:14 Teren neimprejmut; |

B. Partea II. Proprietari și acte

| Inscrieri privitoare la dreptul de proprietate și alte drepturi reale | | Referințe |
|--|--|-----------|
| / | | |
| Act Notarial nr. 70/2005, din 23/06/2005 emis de NP VISEA VIRGINIA (certificat de mostenitor); | | |
| B1 | Intabulare, drept de PROPRIETATE, dobandit prin Succesiune, cota actuala 1/4 1) BOLBOS CARMEN | A1 |
| B2 | Intabulare, drept de PROPRIETATE, dobandit prin Succesiune, cota actuala 1/4 1) PUTUCA MIOARA | A1 |
| B3 | Intabulare, drept de PROPRIETATE, dobandit prin Succesiune, cota actuala 2/4 1) TARȚA ANGELA-MARIA | A1 |

C. Partea III. SARCINI .


| Inscrieri privind dezmembramintele dreptului de proprietate, drepturi reale de garanție și sarcini | Referințe |
|--|-----------|
| NU SUNT | |

Anexa Nr. 1 La Partea I

Teren

| Nr cadastral | Suprafața (mp)* | Observații / Referințe |
|--------------|-----------------|------------------------|
| | 2.700 | |

* Suprafața este determinată în planul de proiecție Stereo 70.



Date referitoare la teren

| Crt | Categorie folosință | Intra vilan | Suprafața (mp) | Tarla | Parcelă | Nr. topo | Observații / Referințe |
|-----|---------------------|-------------|----------------|-------|----------|----------|------------------------|
| 1 | arabil | DA | 2.700 | 14 | 325/1/91 | - | |

Lungime Segmente

1) Valorile lungimilor segmentelor sunt obținute din proiecție în plan.

| Punct început | X / Y | Punct sfârșit | X / Y | Lungime segment (** (m) |
|---------------|----------------------------|---------------|----------------------------|-------------------------|
| 1 | 426.491,612 483.523,538 | 2 | 426.873,026 483.498,447 | 382.238 |
| 2 | 426.873,026 483.498,447 | 3 | 426.873,098 483.498,736 | 0.297 |
| 3 | 426.873,098 483.498,736 | 4 | 426.874,779 483.505,414 | 6.887 |
| 4 | 426.874,779 483.505,414 | 5 | 426.493,686 483.530,483 | 381.917 |
| 5 | 426.493,686 483.530,483 | 1 | 426.491,612 483.523,538 | 7.248 |

**** Lungimile segmentelor sunt determinate în planul de proiecție Stereo 70 și sunt rotunjite la 1 milimetru.**

***** Distanța dintre puncte este formată din segmente cumulate ce sunt mai mici decât valoarea 1 milimetru.**

**DATE DESPRE IMOBILUL NR. 2344**

Oficiul de Cadastru și Publicitate Imobiliară SIBIU
Biroul de Cadastru și Publicitate Imobiliară Sibiu

A. Partea I. Descrierea imobilului

TEREN Intravilan

Adresa: Loc. Sura Mica, Jud. Sibiu

| Nr. Crt | Nr cadastral Nr. topografic | Suprafața* (mp) | Observații / Referințe |
|---------|--------------------------------|-----------------|---|
| A1 | | 2.900 | Sector cadastral:14 Teren neimpregmuit; |

B. Partea II. Proprietari și acte

| Inscrieri privitoare la dreptul de proprietate și alte drepturi reale | | Referințe |
|---|---|-----------|
| / | | |
| Act Administrativ nr. 449/57, din 08/11/1994 emis de CJPSDPAT (titlu de proprietate); | | |
| B1 | Intabulare, drept de PROPRIETATE, dobandit prin Reconstituire, cota actuala 1/1 | A1 |
| | 1) BOSNEA ALEXANDRU-VIRGIL DEFUNCT:Da 2) BOSNEA ANDREI DEFUNCT:Da 3) PRESACAN MARIA DEFUNCT:Da 4) FLUERAȘ VIORICA 5) BARB LUMINIȚA | |

C. Partea III. SARCINI .


| Inscrieri privind dezmembramintele dreptului de proprietate, drepturi reale de garanție și sarcini | Referințe |
|--|-----------|
| NU SUNT | |

Anexa Nr. 1 La Partea I

Teren

| | | |
|--------------|-----------------|------------------------|
| Nr cadastral | Suprafața (mp)* | Observații / Referințe |
| | 2.900 | |

* Suprafața este determinată în planul de proiecție Stereo 70.



Date referitoare la teren

| Crt | Categorie folosință | Intravilan | Suprafața (mp) | Tarla | Parcelă | Nr. topo | Observații / Referințe |
|-----|---------------------|------------|----------------|-------|----------|----------|------------------------|
| 1 | arabil | DA | 2.900 | 14 | 325/1/90 | - | |

Lungime Segmente

1) Valorile lungimilor segmentelor sunt obținute din proiecție în plan.

| Punct început | X / Y | Punct sfârșit | X / Y | Lungime segment (** (m) |
|---------------|----------------------------|---------------|----------------------------|-------------------------|
| 1 | 426.491,104 483.521,836 | 2 | 426.489,371 483.516,086 | 6.005 |
| 2 | 426.489,371 483.516,086 | 3 | 426.871,144 483.490,972 | 382.598 |
| 3 | 426.871,144 483.490,972 | 4 | 426.871,217 483.491,26 | 0.297 |
| 4 | 426.871,217 483.491,26 | 5 | 426.873,026 483.498,447 | 7.412 |
| 5 | 426.873,026 483.498,447 | 6 | 426.491,612 483.523,538 | 382.238 |

| Punct început | X / Y | Punct sfârşit | X / Y | Lungime segment (** (m) |
|---------------|----------------------------|---------------|----------------------------|-------------------------|
| 6 | 426.491,612 483.523,538 | 1 | 426.491,104 483.521,836 | 1.777 |

** Lungimile segmentelor sunt determinate în planul de proiecţie Stereo 70 şi sunt rotunjite la 1 milimetru.

*** Distanţa dintre puncte este formată din segmente cumulate ce sunt mai mici decât valoarea 1 milimetru.

**DATE DESPRE IMOBILUL NR. 2345**

Oficiul de Cadastru și Publicitate Imobiliară SIBIU
Biroul de Cadastru și Publicitate Imobiliară Sibiu

A. Partea I. Descrierea imobilului

TEREN Intravilan

Adresa: Loc. Sura Mica, Jud. Sibiu

| Nr. Crt | Nr cadastral Nr. topografic | Suprafața* (mp) | Observații / Referințe |
|---------|-----------------------------|-----------------|---|
| A1 | | 2.700 | Sector cadastral:14 Teren neimprejmuit; |

B. Partea II. Proprietari și acte

| Inscrieri privitoare la dreptul de proprietate și alte drepturi reale | | Referințe |
|---|---|-----------|
| / | | |
| Act Administrativ nr. 289/57, din 26/07/1994 emis de CJPSDPAT (titlu de proprietate); | | |
| B1 | Intabulare, drept de PROPRIETATE, dobandit prin Reconstituire, cota actuala 1/1 1) BARBOȘ MARIA , CNP NEIDENTIFICAT | A1 |

C. Partea III. SARCINI .


| Inscrieri privind dezmembramintele dreptului de proprietate, drepturi reale de garanție și sarcini | Referințe |
|--|-----------|
| NU SUNT | |

Anexa Nr. 1 La Partea I

Teren

| Nr cadastral | Suprafața (mp)* | Observații / Referințe |
|--------------|-----------------|------------------------|
| | 2.700 | |

* Suprafața este determinată în planul de proiecție Stereo 70.



Date referitoare la teren

| Crt | Categorie folosință | Intravilan | Suprafața (mp) | Tarla | Parcelă | Nr. topo | Observații / Referințe |
|-----|---------------------|------------|----------------|-------|----------|----------|------------------------|
| 1 | arabil | DA | 2.700 | 14 | 325/1/89 | - | |

Lungime Segmente

1) Valorile lungimilor segmentelor sunt obținute din proiecție în plan.

| Punct început | X / Y | Punct sfârșit | X / Y | Lungime segment (** (m) |
|---------------|----------------------------|---------------|----------------------------|-------------------------|
| 1 | 426.489,371 483.516,086 | 2 | 426.487,282 483.509,154 | 7.24 |
| 2 | 426.487,282 483.509,154 | 3 | 426.869,395 483.484,017 | 382.938 |
| 3 | 426.869,395 483.484,017 | 4 | 426.869,467 483.484,306 | 0.298 |
| 4 | 426.869,467 483.484,306 | 5 | 426.871,144 483.490,972 | 6.873 |
| 5 | 426.871,144 483.490,972 | 1 | 426.489,371 483.516,086 | 382.598 |

**** Lungimile segmentelor sunt determinate în planul de proiecție Stereo 70 și sunt rotunjite la 1 milimetru.**

***** Distanța dintre puncte este formată din segmente cumulate ce sunt mai mici decât valoarea 1 milimetru.**

**DATE DESPRE IMOBILUL NR. 2346**

Oficiul de Cadastru și Publicitate Imobiliară SIBIU
Biroul de Cadastru și Publicitate Imobiliară Sibiu

A. Partea I. Descrierea imobilului

TEREN Intravilan

Nr. CF vechi:2725N
Nr. cadastral vechi:741

Adresa: Loc. Sura Mica, Jud. Sibiu

| Nr. Crt | Nr cadastral Nr. topografic | Suprafața* (mp) | Observații / Referințe |
|---------|-----------------------------|-----------------|---|
| A1 | 102018 | 2.700 | Sector cadastral:14 Teren neimprejmuit; |

B. Partea II. Proprietari și acte

| Inscrieri privitoare la dreptul de proprietate și alte drepturi reale | Referințe |
|---|-----------|
| 31370 / 21/12/2006 | |
| Act Notarial nr. 1497 DIN 2006, din 21/12/2006 emis de NP PILOIU DELIA (contract de vanzare-cumparare); | |
| B1 | A1 |
| Intabulare, drept de PROPRIETATE cumparare, dobandit prin Conventie, cota actuala 1/1 | |
| 1) BRATU MINODORA VIORICA, si sotul | |
| 2) BRATU IOAN, CNP NEIDENTIFICAT | |
| OBSERVATII: (provenita din conversia CF 2725N) | |

C. Partea III. SARCINI


| Inscrieri privind dezmembramintele dreptului de proprietate, drepturi reale de garanție și sarcini | Referințe |
|---|-----------|
| 68751 / 05/11/2013 | |
| Act Administrativ nr. 186581, din 03/10/2013 emis de AGENTIA DOMENIILOR STATULUI (somatie nr. 79789/02-08-2006 emis de AGENTIA DOMENIILOR STATULUI; act administrativ nr. 123/21-10-2005 emis de AGENTIA DOMENIILOR STATULUI - SC DACIA SA LOCALITATEA APOLD JUD.SIBIU ;adresa nr.4257/2013 emisa de Comuna Sura Mica[NOTARE]); | |
| C1 | A1 |
| Se noteaza sechestrul pana la concurenta sumei de 591.154,15 lei datorata de debitorul Bratu Ioan, in favoarea: AGENTIA DOMENIILOR STATULUI | |
| 9763 / 10/02/2014 | |
| Act Administrativ nr. 186581, din 03/10/2013 emis de AGENTIA DOMENIILOR STATULUI (somatia nr. 79789/02-08-2006 emisa de AGENTIA DOMENIILOR STATULUI; act administrativ nr. 123/21-10-2005 emis de AGENTIA DOMENIILOR STATULUI - SC DACIA SA LOCALITATEA APOLD JUD. SIBIU[NOTARE]); | |
| C2 | A1 |
| se noteaza respingerea cererii inaintata de AGENTIA DOMENIILOR STATULUI pentru notarea sechestrului asupra imobilului de sub A1. | |

Anexa Nr. 1 La Partea I

Teren

| Nr cadastral | Suprafața (mp)* | Observații / Referințe |
|--------------|-----------------|------------------------|
| 102018 | 2.700 | |

* Suprafața este determinată în planul de proiecție Stereo 70.



Date referitoare la teren

| Crt | Categorie folosință | Intravilan | Suprafața (mp) | Tarla | Parcelă | Nr. topo | Observații / Referințe |
|-----|---------------------|------------|----------------|-------|----------|----------|------------------------|
| 1 | arabil | DA | 2.700 | 14 | 325/1/88 | - | |

Lungime Segmente

1) Valorile lungimilor segmentelor sunt obținute din proiecție în plan.

| Punct început | X / Y | Punct sfârșit | X / Y | Lungime segment (** (m) |
|---------------|----------------------------|---------------|----------------------------|-------------------------|
| 1 | 426.867,646 483.477,07 | 2 | 426.867,719 483.477,358 | 0.298 |
| 2 | 426.867,719 483.477,358 | 3 | 426.869,395 483.484,017 | 6.867 |
| 3 | 426.869,395 483.484,017 | 4 | 426.487,282 483.509,154 | 382.938 |
| 4 | 426.487,282 483.509,154 | 5 | 426.485,298 483.502,571 | 6.875 |
| 5 | 426.485,298 483.502,571 | 6 | 426.485,198 483.502,228 | 0.358 |

| Punct început | X / Y | Punct sfârşit | X / Y | Lungime segment (** (m) |
|---------------|----------------------------|---------------|---------------------------|-------------------------|
| 6 | 426.485,198 483.502,228 | 1 | 426.867,646 483.477,07 | 383.275 |

** Lungimile segmentelor sunt determinate în planul de proiecţie Stereo 70 şi sunt rotunjite la 1 milimetru.

*** Distanţa dintre puncte este formată din segmente cumulate ce sunt mai mici decât valoarea 1 milimetru.

**DATE DESPRE IMOBILUL NR. 2347**

Oficiul de Cadastru și Publicitate Imobiliară SIBIU
Biroul de Cadastru și Publicitate Imobiliară Sibiu

A. Partea I. Descrierea imobilului

TEREN Intravilan

Nr. CF vechi:2586N
Nr. cadastral vechi:227

Adresa: Loc. Sura Mica, Jud. Sibiu

| Nr. Crt | Nr cadastral Nr. topografic | Suprafața* (mp) | Observații / Referințe |
|---------|-----------------------------|-----------------|---|
| A1 | 101920 | 2.700 | Sector cadastral:14 Teren neimprejmuit; |

B. Partea II. Proprietari și acte

| Inscrieri privitoare la dreptul de proprietate și alte drepturi reale | | Referințe |
|--|--|-----------|
| 15327 / 11/08/2005 | | |
| Act Notarial nr. 762 DIN 2004, din 11/08/2005 emis de N.P. BUCSA RADU (act de partaj); | | |
| B1 | Intabulare, drept de PROPRIETATEpartaj, dobandit prin Succesiune, cota actuala 1/1 1) PARAU MARIA , CNP NEIDENTIFICAT <i>OBSERVATII: (provenita din conversia CF 2586N)</i> | A1 |

C. Partea III. SARCINI .


| Inscrieri privind dezmembramintele dreptului de proprietate, drepturi reale de garanție și sarcini | Referințe |
|--|-----------|
| NU SUNT | |

Anexa Nr. 1 La Partea I

Teren

| Nr cadastral | Suprafața (mp)* | Observații / Referințe |
|--------------|-----------------|------------------------|
| 101920 | 2.700 | |

* Suprafața este determinată în planul de proiecție Stereo 70.



Date referitoare la teren

| Crt | Categorie folosință | Intravilan | Suprafața (mp) | Tarla | Parcelă | Nr. topo | Observații / Referințe |
|-----|---------------------|------------|----------------|-------|----------|----------|------------------------|
| 1 | arabil | DA | 2.700 | 14 | 325/1/87 | - | |

Lungime Segmente

1) Valorile lungimilor segmentelor sunt obținute din proiecție în plan.

| Punct început | X / Y | Punct sfârșit | X / Y | Lungime segment (** (m) |
|---------------|----------------------------|---------------|----------------------------|-------------------------|
| 1 | 426.865,899 483.470,127 | 2 | 426.865,972 483.470,416 | 0.298 |
| 2 | 426.865,972 483.470,416 | 3 | 426.867,646 483.477,07 | 6.861 |
| 3 | 426.867,646 483.477,07 | 4 | 426.485,198 483.502,228 | 383.275 |
| 4 | 426.485,198 483.502,228 | 5 | 426.485,113 483.501,94 | 0.3 |
| 5 | 426.485,113 483.501,94 | 6 | 426.483,165 483.495,305 | 6.915 |

| Punct început | X / Y | Punct sfârşit | X / Y | Lungime segment (** (m) |
|---------------|----------------------------|---------------|----------------------------|-------------------------|
| 6 | 426.483,165 483.495,305 | 1 | 426.865,899 483.470,127 | 383.562 |

** Lungimile segmentelor sunt determinate în planul de proiecţie Stereo 70 şi sunt rotunjite la 1 milimetru.

*** Distanţa dintre puncte este formată din segmente cumulate ce sunt mai mici decât valoarea 1 milimetru.

**DATE DESPRE IMOBILUL NR. 2348**

Oficiul de Cadastru și Publicitate Imobiliară SIBIU
Biroul de Cadastru și Publicitate Imobiliară Sibiu

A. Partea I. Descrierea imobilului

TEREN Extravilan

Adresa: Jud. Sibiu

| Nr. Crt | Nr cadastral Nr. topografic | Suprafața* (mp) | Observații / Referințe |
|---------|-----------------------------|-----------------|---|
| A1 | | 18.500 | Sector cadastral:14 Teren neimprejmuit; |

B. Partea II. Proprietari și acte

| Inscrieri privitoare la dreptul de proprietate și alte drepturi reale | | Referințe |
|---|---|-----------|
| / | | |
| Act Administrativ nr. 438/57, din 08/11/1994 emis de CJPSDPAT (titlu de proprietate); | | |
| B1 | Intabulare, drept de PROPRIETATE, dobandit prin Reconstituire, cota actuala 1/1 1) IVANUȘ NICOLAE, CNP NEIDENTIFICAT | A1 |

C. Partea III. SARCINI .

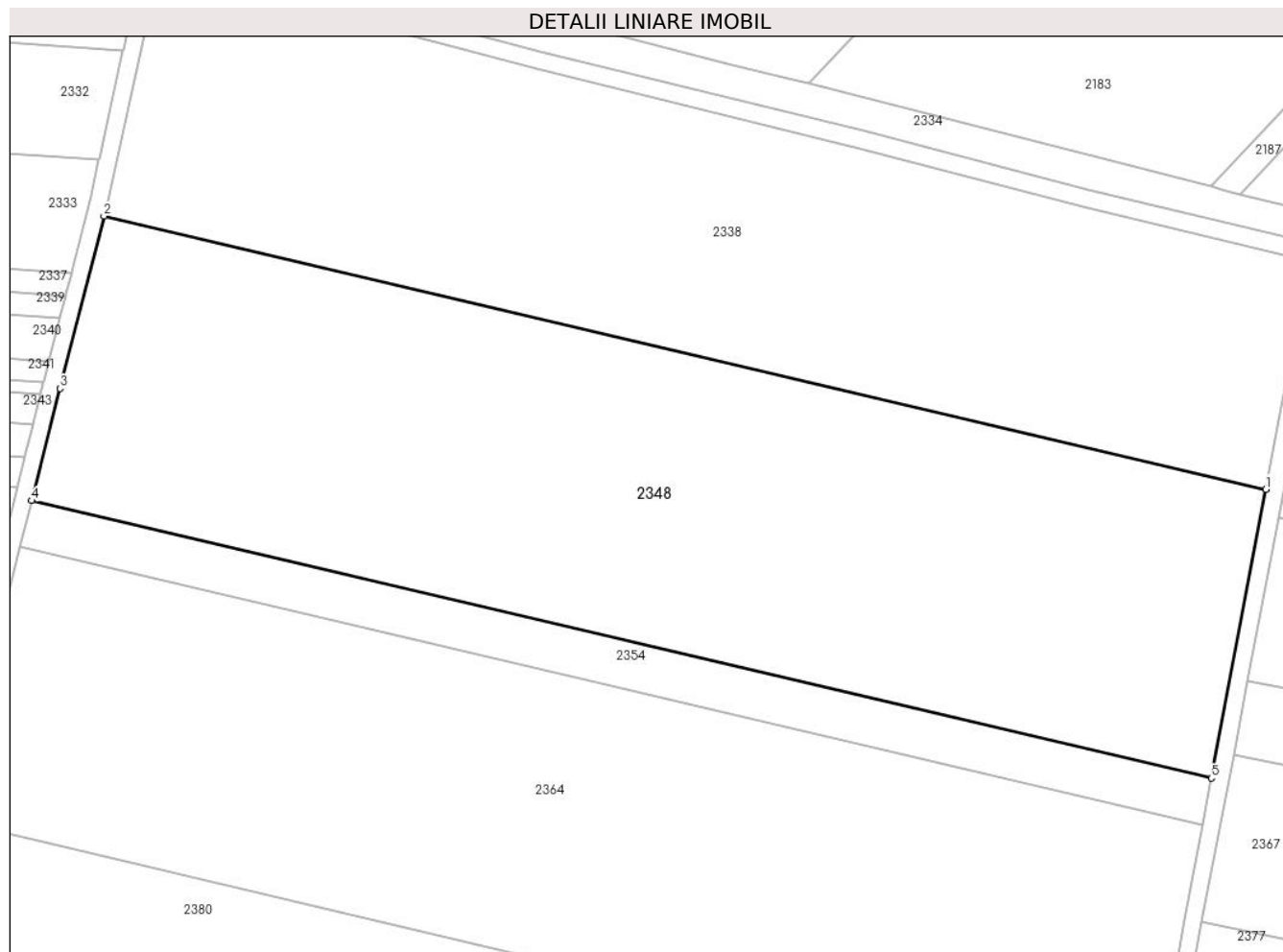
| Inscrieri privind dezmembramintele dreptului de proprietate, drepturi reale de garanție și sarcini | Referințe |
|--|-----------|
| NU SUNT | |

Anexa Nr. 1 La Partea I

Teren

| Nr cadastral | Suprafața (mp)* | Observații / Referințe |
|--------------|-----------------|------------------------|
| | 18.500 | |

* Suprafața este determinată în planul de proiecție Stereo 70.



Date referitoare la teren

| Crt | Categorie folosință | Intravilan | Suprafața (mp) | Tarla | Parcelă | Nr. topo | Observații / Referințe |
|-----|---------------------|------------|----------------|-------|-----------|----------|------------------------|
| 1 | arabil | NU | 18.500 | 14 | 325/1/102 | - | |

Lungime Segmente

1) Valorile lungimilor segmentelor sunt obținute din proiecție în plan.

| Punct început | X / Y | Punct sfârșit | X / Y | Lungime segment (** (m) |
|---------------|----------------------------|---------------|----------------------------|-------------------------|
| 1 | 427.155,357 483.483,606 | 2 | 426.889,31 483.546,106 | 273.29 |
| 2 | 426.889,31 483.546,106 | 3 | 426.879,216 483.506,658 | 40.72 |
| 3 | 426.879,216 483.506,658 | 4 | 426.872,759 483.480,995 | 26.462 |
| 4 | 426.872,759 483.480,995 | 5 | 427.142,884 483.417,537 | 277.479 |
| 5 | 427.142,884 483.417,537 | 1 | 427.155,357 483.483,606 | 67.236 |

**** Lungimile segmentelor sunt determinate în planul de proiecție Stereo 70 și sunt rotunjite la 1 milimetru.**

***** Distanța dintre puncte este formată din segmente cumulate ce sunt mai mici decât valoarea 1 milimetru.**

**DATE DESPRE IMOBILUL NR. 2349**

Oficiul de Cadastru și Publicitate Imobiliară SIBIU
Biroul de Cadastru și Publicitate Imobiliară Sibiu

A. Partea I. Descrierea imobilului

TEREN Intravilan

Nr. CF vechi:2754N
Nr. cadastral vechi:662

Adresa: Loc. Sura Mica, Jud. Sibiu

| Nr. Crt | Nr cadastral Nr. topografic | Suprafața* (mp) | Observații / Referințe |
|---------|-----------------------------|-----------------|---|
| A1 | 102122 | 1.900 | Sector cadastral:14 Teren neimprejmuit; |

B. Partea II. Proprietari și acte

| Inscrieri privitoare la dreptul de proprietate și alte drepturi reale | | Referințe |
|--|---|-----------|
| 7848 / 22/02/2007 | | |
| Act Notarial nr. 134 DIN 2007, din 22/07/2007 emis de NP ECHIM SIMION (contract de vanzare-cumparare); | | |
| B1 | Intabulare, drept de PROPRIETATEcumparare, dobandit prin Conventie, cota actuala 1/1 1) PACURARIU GHEORGHE, si sotia 2) PACURARIU LIDIA, nascuta Sbarcea CNP NEIDENTIFICAT <i>OBSERVATII: (provenita din conversia CF 2754N)</i> | A1 |

C. Partea III. SARCINI .


| Inscrieri privind dezmembramintele dreptului de proprietate, drepturi reale de garanție și sarcini | Referințe |
|--|-----------|
| NU SUNT | |

Anexa Nr. 1 La Partea I

Teren

| Nr cadastral | Suprafața (mp)* | Observații / Referințe |
|--------------|-----------------|------------------------|
| 102122 | 1.900 | |

* Suprafața este determinată în planul de proiecție Stereo 70.



Date referitoare la teren

| Crt | Categorie folosință | Intravilan | Suprafața (mp) | Tarla | Parcelă | Nr. topo | Observații / Referințe |
|-----|---------------------|------------|----------------|-------|----------|----------|------------------------|
| 1 | arabil | DA | 1.900 | 14 | 325/1/86 | - | |

Lungime Segmente

1) Valorile lungimilor segmentelor sunt obținute din proiecție în plan.

| Punct început | X / Y | Punct sfârșit | X / Y | Lungime segment (** (m) |
|---------------|----------------------------|---------------|----------------------------|-------------------------|
| 1 | 426.481,735 483.490,436 | 2 | 426.864,671 483.465,245 | 383.763 |
| 2 | 426.864,671 483.465,245 | 3 | 426.864,744 483.465,534 | 0.298 |
| 3 | 426.864,744 483.465,534 | 4 | 426.865,899 483.470,127 | 4.736 |
| 4 | 426.865,899 483.470,127 | 5 | 426.483,165 483.495,305 | 383.562 |
| 5 | 426.483,165 483.495,305 | 1 | 426.481,735 483.490,436 | 5.074 |

**** Lungimile segmentelor sunt determinate în planul de proiecție Stereo 70 și sunt rotunjite la 1 milimetru.**

***** Distanța dintre puncte este formată din segmente cumulate ce sunt mai mici decât valoarea 1 milimetru.**

**DATE DESPRE IMOBILUL NR. 2350**

Oficiul de Cadastru și Publicitate Imobiliară SIBIU
Biroul de Cadastru și Publicitate Imobiliară Sibiu

A. Partea I. Descrierea imobilului

TEREN Extravilan

Adresa: Jud. Sibiu

| Nr. Crt | Nr cadastral Nr. topografic | Suprafața* (mp) | Observații / Referințe |
|---------|-----------------------------|-----------------|---|
| A1 | | 13.700 | Sector cadastral:14 Teren neimprejmuit; |

B. Partea II. Proprietari și acte

| Inscrieri privitoare la dreptul de proprietate și alte drepturi reale | | Referințe |
|---|--|-----------|
| / | | |
| Act Administrativ nr. 440/57, din 08/11/1994 emis de CJPSDPAT (titlu de proprietate); | | |
| B1 | Intabulare, drept de PROPRIETATE, dobandit prin Reconstituire, cota actuala 1/1 1) ALAMOREAN NICOLAE, CNP NEIDENTIFICAT | A1 |

C. Partea III. SARCINI .

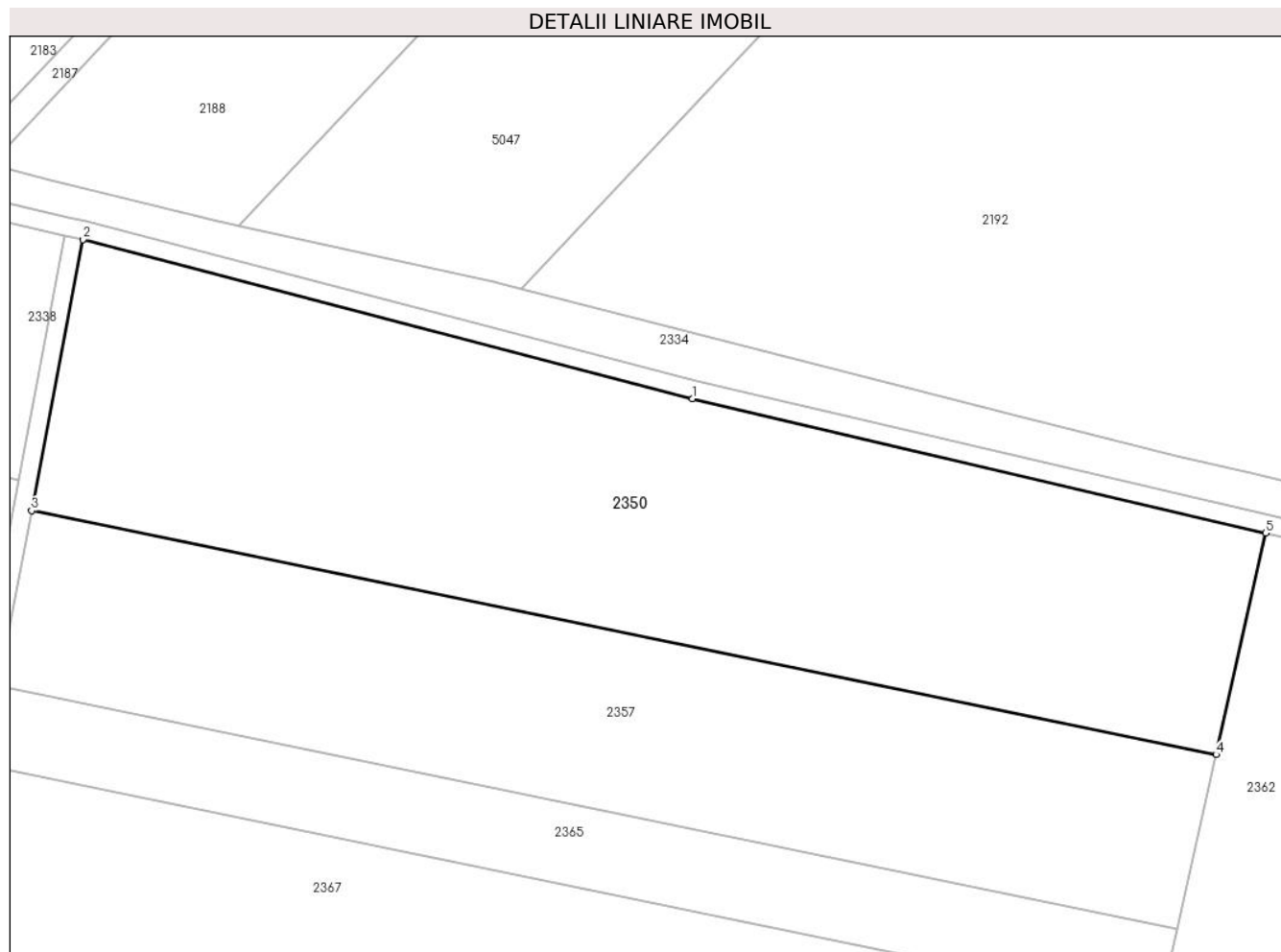
| Inscrieri privind dezmembramintele dreptului de proprietate, drepturi reale de garanție și sarcini | Referințe |
|--|-----------|
| NU SUNT | |

Anexa Nr. 1 La Partea I

Teren

| Nr cadastral | Suprafața (mp)* | Observații / Referințe |
|--------------|-----------------|------------------------|
| | 13.700 | |

* Suprafața este determinată în planul de proiecție Stereo 70.



Date referitoare la teren

| Crt | Categorie folosință | Intravilan | Suprafața (mp) | Tarla | Parcelă | Nr. topo | Observații / Referințe |
|-----|---------------------|------------|----------------|-------|-----------|----------|------------------------|
| 1 | arabil | NU | 13.700 | 14 | 325/1/115 | - | |

Lungime Segmente

1) Valorile lungimilor segmentelor sunt obținute din proiecție în plan.

| Punct început | X / Y | Punct sfârșit | X / Y | Lungime segment (** (m) |
|---------------|----------------------------|---------------|----------------------------|-------------------------|
| 1 | 427.299,401 483.501,12 | 2 | 427.169,143 483.535,066 | 134.608 |
| 2 | 427.169,143 483.535,066 | 3 | 427.158,22 483.477,206 | 58.882 |
| 3 | 427.158,22 483.477,206 | 4 | 427.411,307 483.425,167 | 258.382 |
| 4 | 427.411,307 483.425,167 | 5 | 427.421,897 483.472,427 | 48.433 |
| 5 | 427.421,897 483.472,427 | 1 | 427.299,401 483.501,12 | 125.812 |

**** Lungimile segmentelor sunt determinate în planul de proiecție Stereo 70 și sunt rotunjite la 1 milimetru.**

***** Distanța dintre puncte este formată din segmente cumulate ce sunt mai mici decât valoarea 1 milimetru.**

**DATE DESPRE IMOBILUL NR. 2351**

Oficiul de Cadastru și Publicitate Imobiliară SIBIU
Biroul de Cadastru și Publicitate Imobiliară Sibiu

A. Partea I. Descrierea imobilului

TEREN Intravilan

Adresa: Loc. Sura Mica, Jud. Sibiu

| Nr. Crt | Nr cadastral Nr. topografic | Suprafața* (mp) | Observații / Referințe |
|---------|-----------------------------|-----------------|---|
| A1 | | 2.500 | Sector cadastral:14 Teren neimprejmuit; |

B. Partea II. Proprietari și acte

| Inscrieri privitoare la dreptul de proprietate și alte drepturi reale | | Referințe |
|--|---|-----------|
| / | | |
| Act Notarial nr. 324, din 04/03/2003 emis de NP DELIA-CORNELIA PILOIU (act de partaj); | | |
| B1 | Intabulare, drept de PROPRIETATE, dobandit prin Conventie, cota actuala 1/1 1) CIOLAN ILIE ACHIM | A1 |

C. Partea III. SARCINI .


| Inscrieri privind dezmembramintele dreptului de proprietate, drepturi reale de garanție și sarcini | Referințe |
|--|-----------|
| NU SUNT | |

Anexa Nr. 1 La Partea I

Teren

| Nr cadastral | Suprafața (mp)* | Observații / Referințe |
|--------------|-----------------|------------------------|
| | 2.500 | |

* Suprafața este determinată în planul de proiecție Stereo 70.



Date referitoare la teren

| Crt | Categorie folosință | Intravilan | Suprafața (mp) | Tarla | Parcelă | Nr. topo | Observații / Referințe |
|-----|---------------------|------------|----------------|-------|----------|----------|------------------------|
| 1 | arabil | DA | 2.500 | 14 | 325/1/85 | - | |

Lungime Segmente

1) Valorile lungimilor segmentelor sunt obținute din proiecție în plan.

| Punct început | X / Y | Punct sfârșit | X / Y | Lungime segment (** (m) |
|---------------|----------------------------|---------------|----------------------------|-------------------------|
| 1 | 426.479,855 483.484,033 | 2 | 426.863,058 483.458,825 | 384.031 |
| 2 | 426.863,058 483.458,825 | 3 | 426.863,102 483.459,012 | 0.192 |
| 3 | 426.863,102 483.459,012 | 4 | 426.863,128 483.459,115 | 0.106 |
| 4 | 426.863,128 483.459,115 | 5 | 426.864,671 483.465,245 | 6.322 |
| 5 | 426.864,671 483.465,245 | 6 | 426.481,735 483.490,436 | 383.763 |

| Punct început | X / Y | Punct sfârşit | X / Y | Lungime segment (** (m) |
|---------------|----------------------------|---------------|----------------------------|-------------------------|
| 6 | 426.481,735 483.490,436 | 1 | 426.479,855 483.484,033 | 6.673 |

** Lungimile segmentelor sunt determinate în planul de proiecţie Stereo 70 şi sunt rotunjite la 1 milimetru.

*** Distanţa dintre puncte este formată din segmente cumulate ce sunt mai mici decât valoarea 1 milimetru.

**DATE DESPRE IMOBILUL NR. 2352**

Oficiul de Cadastru și Publicitate Imobiliară SIBIU
Biroul de Cadastru și Publicitate Imobiliară Sibiu

A. Partea I. Descrierea imobilului

TEREN Intravilan

Adresa: Loc. Sura Mica, Jud. Sibiu

| Nr. Crt | Nr cadastral Nr. topografic | Suprafața* (mp) | Observații / Referințe |
|---------|-----------------------------|-----------------|--|
| A1 | 100708 | 9.200 | Sector cadastral:14 Teren neimprejmut; |

B. Partea II. Proprietari și acte

| Inscrieri privitoare la dreptul de proprietate și alte drepturi reale | Referințe |
|--|--|
| 27884 / 21/05/2010 | |
| Act Notarial nr. 616, din 20/05/2010 emis de NP DRAGOMIR OVIDIU IOAN (Documentatia cadastrala avizata si receptionata la data de 27.04.2010 de referent Burchea Constantin din cadrul OCPI Sibiu); | |
| B1 | Se infiinteaza cartea funciara 100708 a imobilului cu numarul cadastral 100708/Sura Mica , rezultat din alipirea urmatoarelor imobile: nr.cad.321 (id electronic 100705) din cf.3122 N (id electronic 100705) care se sisteaza; nr.cad.320 (id electronic 100706) din cf. 2628 N (id electronic 100706) care se sisteaza; nr.cad.868 (id electronic 100697) din cf.2917 N (id electronic 100697) care se sisteaza; nr.cad.970 (id electronic 100707) din cf.3267 N (id electronic 100707) care se sisteaza; nr.cad.1030 (id electronic 100704) din cf. 3311 N (id electronic 100704) care se sisteaza; |
| Act Notarial nr. 445 din 2008, din 21/05/2010 emis de NP DRAGOMIR O.; | |
| B2 | Intabulare, drept de PROPRIETATE, dobandit prin Conventie, cota actuala 113/184 1) BULEA LIVIU, CNP NEIDENTIFICAT 2) BULEA MARIA, CNP NEIDENTIFICAT |
| B3 | Intabulare, drept de PROPRIETATE, dobandit prin Conventie, cota actuala 71/184 1) BULEA VASILE, CNP NEIDENTIFICAT 2) BULEA CORNELIA, CNP NEIDENTIFICAT |

C. Partea III. SARCINI .


| Inscrieri privind dezmembramintele dreptului de proprietate, drepturi reale de garanție și sarcini | Referințe |
|--|-----------|
| NU SUNT | |

Anexa Nr. 1 La Partea I

Teren

| Nr cadastral | Suprafața (mp)* | Observații / Referințe |
|--------------|-----------------|------------------------|
| 100708 | 9.200 | |

* Suprafața este determinată în planul de proiecție Stereo 70.



Date referitoare la teren

| Crt | Categorie folosință | Intravilan | Suprafața (mp) | Tarla | Parcelă | Nr. topo | Observații / Referințe |
|-----|---------------------|------------|----------------|-------|----------|----------|------------------------|
| 1 | arabil | DA | 9.200 | 14 | 325/1/80 | - | |

Lungime Segmente

1) Valorile lungimilor segmentelor sunt obținute din proiecție în plan.

| Punct început | X / Y | Punct sfârșit | X / Y | Lungime segment (** (m) |
|---------------|----------------------------|---------------|----------------------------|-------------------------|
| 1 | 426.856,383 483.430,64 | 2 | 426.857,511 483.435,409 | 4.9 |
| 2 | 426.857,511 483.435,409 | 3 | 426.857,536 483.435,513 | 0.106 |
| 3 | 426.857,536 483.435,513 | 4 | 426.860,625 483.448,554 | 13.403 |
| 4 | 426.860,625 483.448,554 | 5 | 426.861,78 483.453,431 | 5.012 |
| 5 | 426.861,78 483.453,431 | 6 | 426.861,971 483.454,234 | 0.826 |

| Punct început | X / Y | Punct sfârșit | X / Y | Lungime segment (** (m) |
|---------------|----------------------------|---------------|----------------------------|-------------------------|
| 6 | 426.861,971 483.454,234 | 7 | 426.478,342 483.478,882 | 384.419 |
| 7 | 426.478,342 483.478,882 | 8 | 426.478,277 483.478,659 | 0.232 |
| 8 | 426.478,277 483.478,659 | 9 | 426.476,85 483.473,8 | 5.064 |
| 9 | 426.476,85 483.473,8 | 10 | 426.474,618 483.466,197 | 7.925 |
| 10 | 426.474,618 483.466,197 | 11 | 426.473,344 483.460,196 | 6.134 |
| 11 | 426.473,344 483.460,196 | 12 | 426.472,308 483.455,316 | 4.988 |
| 12 | 426.472,308 483.455,316 | 1 | 426.856,383 483.430,64 | 384.867 |

** Lungimile segmentelor sunt determinate în planul de proiecție Stereo 70 și sunt rotunjite la 1 milimetru.

*** Distanța dintre puncte este formată din segmente cumulate ce sunt mai mici decât valoarea 1 milimetru.

**DATE DESPRE IMOBILUL NR. 2353**

Oficiul de Cadastru și Publicitate Imobiliară SIBIU
Biroul de Cadastru și Publicitate Imobiliară Sibiu

A. Partea I. Descrierea imobilului

TEREN Intravilan

Adresa: Loc. Sura Mica, Jud. Sibiu

| Nr. Crt | Nr cadastral Nr. topografic | Suprafața* (mp) | Observații / Referințe |
|---------|--------------------------------|-----------------|---|
| A1 | | 1.900 | Sector cadastral:14 Teren neimpregmuit; |

B. Partea II. Proprietari și acte

| Inscrieri privitoare la dreptul de proprietate și alte drepturi reale | | Referințe |
|---|---|-----------|
| / | | |
| Act Administrativ nr. 551/57, din 01/03/1996 emis de CJPSDPAT (titlu de proprietate); | | |
| B1 | Intabulare, drept de PROPRIETATE, dobandit prin Reconstituire, cota actuala 1/1 | A1 |
| | 1) RADU IOAN, CNP NEIDENTIFICAT 2) RADU ILIE, CNP NEIDENTIFICAT 3) BORȚAN MARIA, CNP NEIDENTIFICAT 4) IANCU ANTIMIA, CNP NEIDENTIFICAT 5) BORBEL ANA, CNP NEIDENTIFICAT 6) JENARU ELENA, CNP NEIDENTIFICAT | |

C. Partea III. SARCINI .


| Inscrieri privind dezmembramintele dreptului de proprietate, drepturi reale de garanție și sarcini | Referințe |
|--|-----------|
| NU SUNT | |

Anexa Nr. 1 La Partea I

Teren

| Nr cadastral | Suprafața (mp)* | Observații / Referințe |
|--------------|-----------------|------------------------|
| | 1.900 | |

* Suprafața este determinată în planul de proiecție Stereo 70.



Date referitoare la teren

| Crt | Categorie folosință | Intravilan | Suprafața (mp) | Tarla | Parcelă | Nr. topo | Observații / Referințe |
|-----|---------------------|------------|----------------|-------|----------|----------|------------------------|
| 1 | arabil | DA | 1.900 | 14 | 325/1/79 | - | |

Lungime Segmente

1) Valorile lungimilor segmentelor sunt obținute din proiecție în plan.

| Punct început | X / Y | Punct sfârșit | X / Y | Lungime segment (** (m) |
|---------------|----------------------------|---------------|----------------------------|-------------------------|
| 1 | 426.471,218 483.450,439 | 2 | 426.855,23 483.425,767 | 384.804 |
| 2 | 426.855,23 483.425,767 | 3 | 426.856,383 483.430,64 | 5.008 |
| 3 | 426.856,383 483.430,64 | 4 | 426.472,308 483.455,316 | 384.867 |
| 4 | 426.472,308 483.455,316 | 5 | 426.471,337 483.450,745 | 4.673 |
| 5 | 426.471,337 483.450,745 | 1 | 426.471,218 483.450,439 | 0.329 |

**** Lungimile segmentelor sunt determinate în planul de proiecție Stereo 70 și sunt rotunjite la 1 milimetru.**

***** Distanța dintre puncte este formată din segmente cumulate ce sunt mai mici decât valoarea 1 milimetru.**

**DATE DESPRE IMOBILUL NR. 2354**

Oficiul de Cadastru și Publicitate Imobiliară SIBIU
Biroul de Cadastru și Publicitate Imobiliară Sibiu

A. Partea I. Descrierea imobilului

TEREN Extravilan

Adresa: Jud. Sibiu

| Nr. Crt | Nr cadastral Nr. topografic | Suprafața* (mp) | Observații / Referințe |
|---------|-----------------------------|-----------------|---|
| A1 | | 3.000 | Sector cadastral:14 Teren neimprejmuit; |

B. Partea II. Proprietari și acte

| Inscrieri privitoare la dreptul de proprietate și alte drepturi reale | | Referințe |
|---|---|-----------|
| / | | |
| Act Administrativ nr. 534/57, din 24/08/1995 emis de CJPSDPAT (titlu de proprietate); | | |
| B1 | Intabulare, drept de PROPRIETATE, dobandit prin Reconstituire, cota actuala 1/1 | A1 |
| | 1) HOPRICH SUSANA, CNP NEIDENTIFICAT | |
| | 2) IVANUȘ ANA, CNP NEIDENTIFICAT | |

C. Partea III. SARCINI .

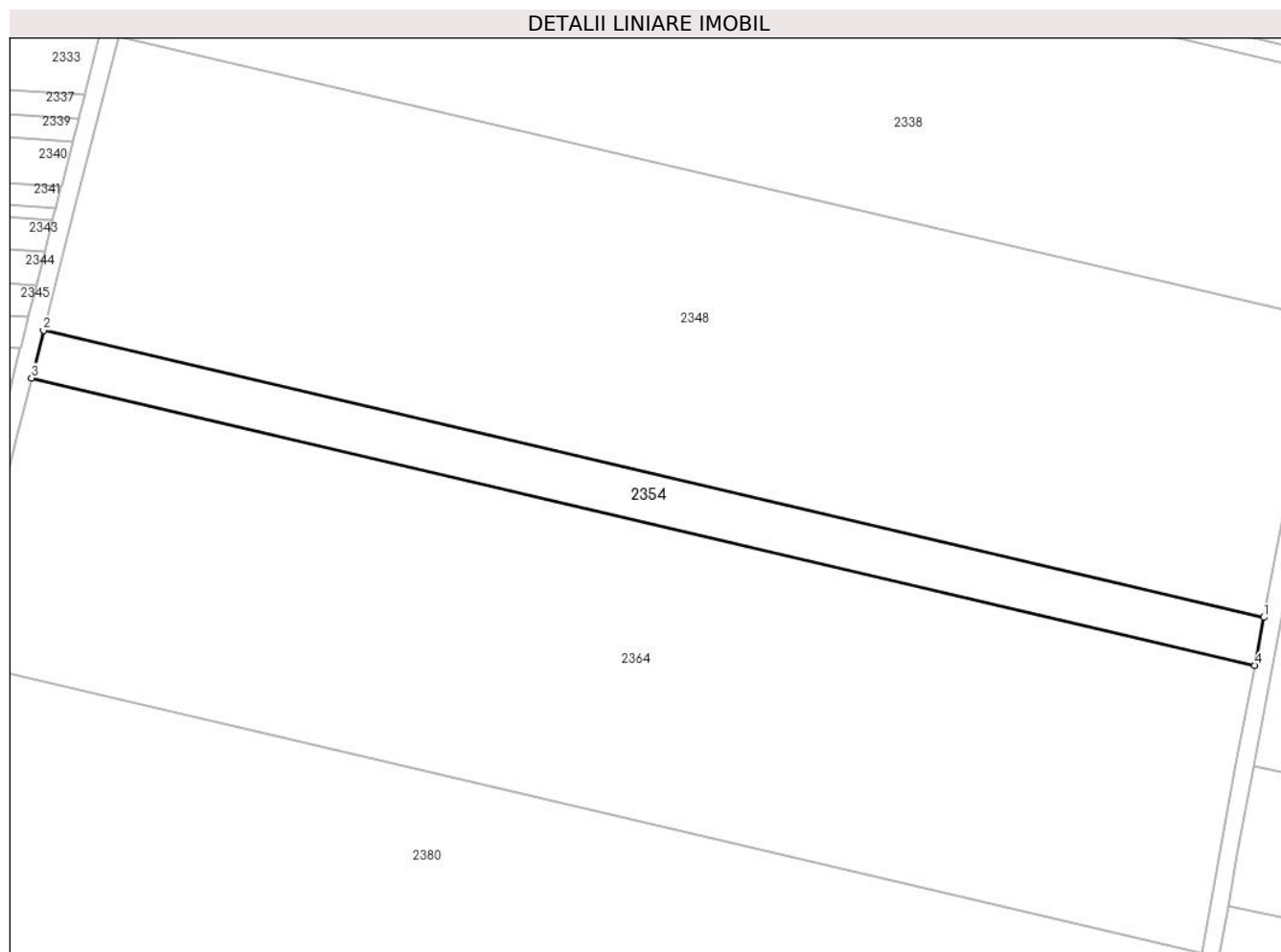
| Inscrieri privind dezmembramintele dreptului de proprietate, drepturi reale de garanție și sarcini | Referințe |
|--|-----------|
| NU SUNT | |

Anexa Nr. 1 La Partea I

Teren

| Nr cadastral | Suprafața (mp)* | Observații / Referințe |
|--------------|-----------------|------------------------|
| | 3.000 | |

* Suprafața este determinată în planul de proiecție Stereo 70.



Date referitoare la teren

| Crt | Categorie folosință | Intra vilan | Suprafața (mp) | Tarla | Parcelă | Nr. topo | Observații / Referințe |
|-----|---------------------|-------------|----------------|-------|-----------|----------|------------------------|
| 1 | arabil | NU | 3.000 | 14 | 325/1/103 | - | |

Lungime Segmente

1) Valorile lungimilor segmentelor sunt obținute din proiecție în plan.

| Punct început | X / Y | Punct sfârșit | X / Y | Lungime segment (** (m) |
|---------------|----------------------------|---------------|----------------------------|-------------------------|
| 1 | 427.142,884 483.417,537 | 2 | 426.872,759 483.480,995 | 277.479 |
| 2 | 426.872,759 483.480,995 | 3 | 426.870,123 483.470,521 | 10.8 |
| 3 | 426.870,123 483.470,521 | 4 | 427.140,879 483.406,915 | 278.127 |
| 4 | 427.140,879 483.406,915 | 1 | 427.142,884 483.417,537 | 10.81 |

** Lungimile segmentelor sunt determinate în planul de proiecție Stereo 70 și sunt rotunjite la 1 milimetru.

***** Distanţa dintre puncte este formată din segmente cumulate ce sunt mai mici decât valoarea 1 milimetru.**

**DATE DESPRE IMOBILUL NR. 2355**

Oficiul de Cadastru și Publicitate Imobiliară SIBIU
Biroul de Cadastru și Publicitate Imobiliară Sibiu

A. Partea I. Descrierea imobilului

TEREN Intravilan

Adresa: Loc. Sura Mica, Jud. Sibiu

| Nr. Crt | Nr cadastral Nr. topografic | Suprafața* (mp) | Observații / Referințe |
|---------|-----------------------------|-----------------|---|
| A1 | | 2.400 | Sector cadastral:14 Teren neimprejmuit; |

B. Partea II. Proprietari și acte

| Inscrieri privitoare la dreptul de proprietate și alte drepturi reale | | Referințe |
|---|--|-----------|
| / | | |
| Act Notarial nr. 1023, din 25/02/2020 emis de NP BEXA SIMION (act de partaj); | | |
| B1 | Intabulare, drept de PROPRIETATE, dobandit prin Conventie, cota actuala 1/1 1) MUNTEANU ANA | A1 |

C. Partea III. SARCINI .


| Inscrieri privind dezmembramintele dreptului de proprietate, drepturi reale de garanție și sarcini | Referințe |
|--|-----------|
| NU SUNT | |

Anexa Nr. 1 La Partea I

Teren

| | | |
|--------------|-----------------|------------------------|
| Nr cadastral | Suprafața (mp)* | Observații / Referințe |
| | 2.400 | |

* Suprafața este determinată în planul de proiecție Stereo 70.



Date referitoare la teren

| Crt | Categorie folosință | Intravilan | Suprafața (mp) | Tarla | Parcelă | Nr. topo | Observații / Referințe |
|-----|---------------------|------------|----------------|-------|----------|----------|------------------------|
| 1 | arabil | DA | 2.400 | 14 | 325/1/78 | - | |

Lungime Segmente

1) Valorile lungimilor segmentelor sunt obținute din proiecție în plan.

| Punct început | X / Y | Punct sfârșit | X / Y | Lungime segment (** (m) |
|---------------|----------------------------|---------------|----------------------------|-------------------------|
| 1 | 426.468,847 483.444,349 | 2 | 426.853,776 483.419,618 | 385.722 |
| 2 | 426.853,776 483.419,618 | 3 | 426.854,927 483.424,485 | 5.001 |
| 3 | 426.854,927 483.424,485 | 4 | 426.855,04 483.424,964 | 0.492 |
| 4 | 426.855,04 483.424,964 | 5 | 426.855,23 483.425,767 | 0.825 |
| 5 | 426.855,23 483.425,767 | 6 | 426.471,218 483.450,439 | 384.804 |

| Punct început | X / Y | Punct sfârșit | X / Y | Lungime segment (** (m) |
|---------------|----------------------------|---------------|----------------------------|-------------------------|
| 6 | 426.471,218 483.450,439 | 7 | 426.471,132 483.450,218 | 0.237 |
| 7 | 426.471,132 483.450,218 | 8 | 426.470,723 483.449,169 | 1.126 |
| 8 | 426.470,723 483.449,169 | 1 | 426.468,847 483.444,349 | 5.172 |

** Lungimile segmentelor sunt determinate în planul de proiecție Stereo 70 și sunt rotunjite la 1 milimetru.

*** Distanța dintre puncte este formată din segmente cumulate ce sunt mai mici decât valoarea 1 milimetru.

**DATE DESPRE IMOBILUL NR. 2356**

Oficiul de Cadastru și Publicitate Imobiliară SIBIU
Biroul de Cadastru și Publicitate Imobiliară Sibiu

A. Partea I. Descrierea imobilului

TEREN Intravilan

Nr. CF vechi:2741N
Nr. cadastral vechi:767

Adresa: Loc. Sura Mica, Jud. Sibiu

| Nr. Crt | Nr cadastral Nr. topografic | Suprafața* (mp) | Observații / Referințe |
|---------|-----------------------------|-----------------|---|
| A1 | 102104 | 2.100 | Sector cadastral:14 Teren neimprejmuit; |

B. Partea II. Proprietari și acte

| Inscrieri privitoare la dreptul de proprietate și alte drepturi reale | | Referințe |
|--|---|-----------|
| 9083 / 28/02/2007 | | |
| Act Notarial nr. 362 DIN 2007, din 28/02/2007 emis de NP TOLCIU MARIANA (contract de vanzare-cumparare); | | |
| B1 | Intabulare, drept de PROPRIETATE, dobandit prin Conventie, cota actuala 1/1 1) POPA OCTAVIAN, si sotia 2) POPA MARIA, nasc. Oprisiu CNP NEIDENTIFICAT | A1 |

C. Partea III. SARCINI .


| Inscrieri privind dezmembramintele dreptului de proprietate, drepturi reale de garanție și sarcini | Referințe |
|--|-----------|
| NU SUNT | |

Anexa Nr. 1 La Partea I

Teren

| Nr cadastral | Suprafața (mp)* | Observații / Referințe |
|--------------|-----------------|------------------------|
| 102104 | 2.100 | |

* Suprafața este determinată în planul de proiecție Stereo 70.



Date referitoare la teren

| Crt | Categorie folosință | Intravilan | Suprafața (mp) | Tarla | Parcelă | Nr. topo | Observații / Referințe |
|-----|---------------------|------------|----------------|-------|----------|----------|------------------------|
| 1 | arabil | DA | 2.100 | 14 | 325/1/77 | - | |

Lungime Segmente

1) Valorile lungimilor segmentelor sunt obținute din proiecție în plan.

| Punct început | X / Y | Punct sfârșit | X / Y | Lungime segment (** (m) |
|---------------|----------------------------|---------------|----------------------------|-------------------------|
| 1 | 426.466,778 483.439,032 | 2 | 426.852,506 483.414,25 | 386.523 |
| 2 | 426.852,506 483.414,25 | 3 | 426.852,989 483.416,293 | 2.1 |
| 3 | 426.852,989 483.416,293 | 4 | 426.853,283 483.417,536 | 1.277 |
| 4 | 426.853,283 483.417,536 | 5 | 426.853,655 483.419,106 | 1.613 |
| 5 | 426.853,655 483.419,106 | 6 | 426.853,776 483.419,618 | 0.526 |

| Punct început | X / Y | Punct sfârșit | X / Y | Lungime segment (** (m) |
|---------------|----------------------------|---------------|----------------------------|-------------------------|
| 6 | 426.853,776 483.419,618 | 7 | 426.468,847 483.444,349 | 385.722 |
| 7 | 426.468,847 483.444,349 | 8 | 426.468,269 483.442,864 | 1.594 |
| 8 | 426.468,269 483.442,864 | 9 | 426.467,566 483.441,056 | 1.94 |
| 9 | 426.467,566 483.441,056 | 1 | 426.466,778 483.439,032 | 2.172 |

** Lungimile segmentelor sunt determinate în planul de proiecție Stereo 70 și sunt rotunjite la 1 milimetru.

*** Distanța dintre puncte este formată din segmente cumulate ce sunt mai mici decât valoarea 1 milimetru.

**DATE DESPRE IMOBILUL NR. 2357**

Oficiul de Cadastru și Publicitate Imobiliară SIBIU
Biroul de Cadastru și Publicitate Imobiliară Sibiu

A. Partea I. Descrierea imobilului

TEREN Extravilan

Adresa: Jud. Sibiu

| Nr. Crt | Nr cadastral Nr. topografic | Suprafața* (mp) | Observații / Referințe |
|---------|--------------------------------|-----------------|---|
| A1 | 100258 | 9.800 | Sector cadastral:14 Teren neimprejmuit; |

B. Partea II. Proprietari și acte

| Inscrieri privitoare la dreptul de proprietate și alte drepturi reale | | Referințe |
|---|---|-----------|
| 29333 / 30/06/2009 | | |
| Act Administrativ nr. 448/57, din 08/11/1994 emis de CJPSDPAT (act notarial nr. 39 - C.M./16-07-2008 emis de BNP - MARGINEAN RAZVAN EMILIAN; act administrativ nr. 4409 - C.A.F./07-11-2008 emis de PRIMARIA - SURA MICA;); | | |
| B1 | Intabulare, drept de PROPRIETATEcu titlul reconstituire L18/1991, dobandit prin Lege, cota actuala 1/1 1) MOTAN MARIA , CNP NEIDENTIFICAT | A1 |
| B2 | se respinge cererea pentru intabularea parcelei din certificatul de mostenitor nr 39/2008 din dosar 49/2008 eliberat de NP Marginean Razvan aceasta fiind identificata gresit | A1 |

C. Partea III. SARCINI .

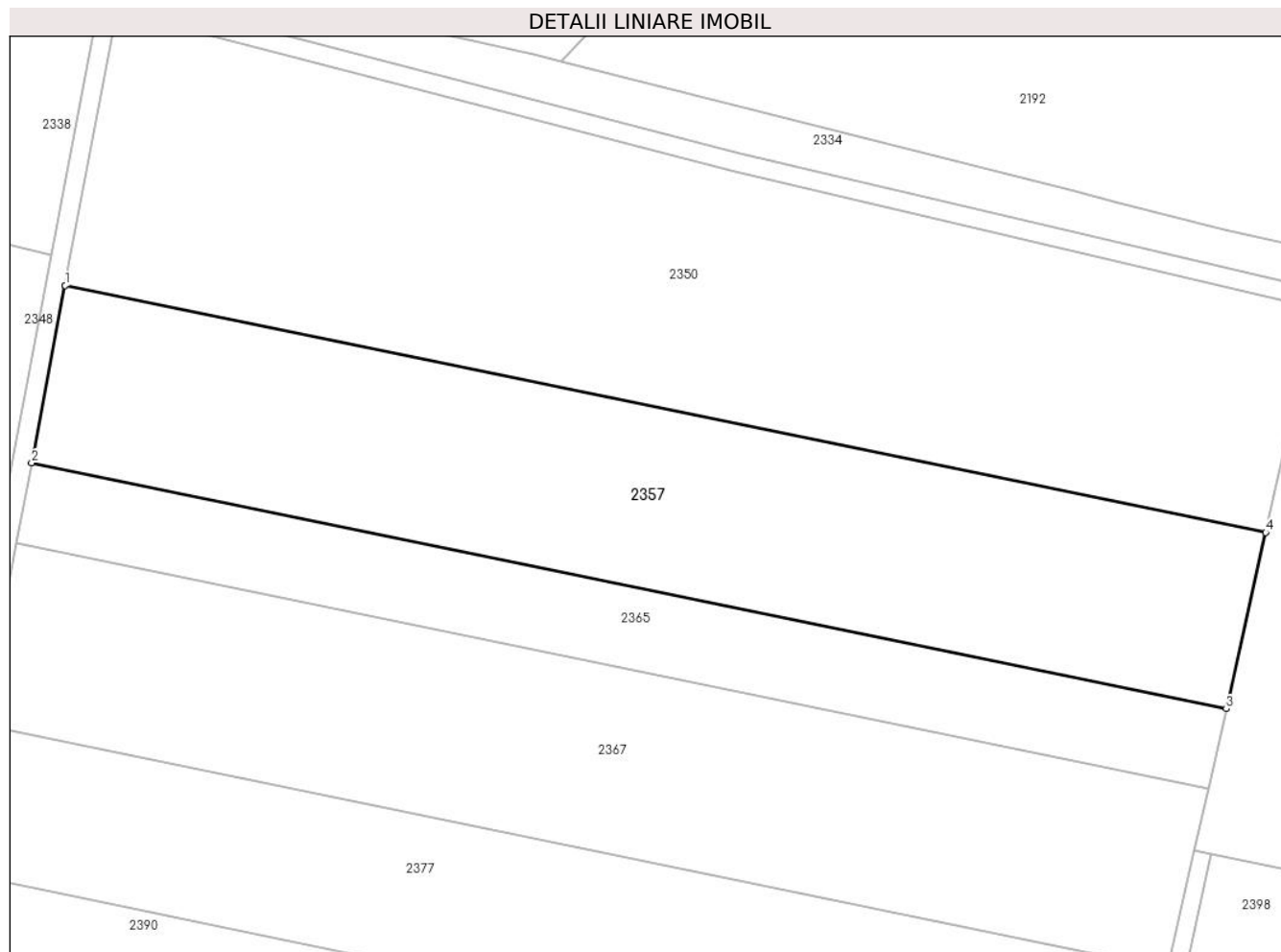
| Inscrieri privind dezmembramintele dreptului de proprietate, drepturi reale de garanție și sarcini | Referințe |
|--|-----------|
| NU SUNT | |

Anexa Nr. 1 La Partea I

Teren

| Nr cadastral | Suprafața (mp)* | Observații / Referințe |
|--------------|-----------------|------------------------|
| 100258 | 9.800 | |

* Suprafața este determinată în planul de proiecție Stereo 70.



Date referitoare la teren

| Crt | Categorie folosință | Intra vilan | Suprafața (mp) | Tarla | Parcelă | Nr. topo | Observații / Referințe |
|-----|---------------------|-------------|----------------|-------|-----------|----------|------------------------|
| 1 | arabil | NU | 9.800 | 14 | 325/1/116 | - | |

Lungime Segmente

1) Valorile lungimilor segmentelor sunt obținute din proiecție în plan.

| Punct început | X / Y | Punct sfârșit | X / Y | Lungime segment (** (m) |
|---------------|----------------------------|---------------|----------------------------|-------------------------|
| 1 | 427.158,22 483.477,206 | 2 | 427.151,165 483.439,838 | 38.028 |
| 2 | 427.151,165 483.439,838 | 3 | 427.402,991 483.388,058 | 257.095 |
| 3 | 427.402,991 483.388,058 | 4 | 427.411,307 483.425,167 | 38.029 |
| 4 | 427.411,307 483.425,167 | 1 | 427.158,22 483.477,206 | 258.382 |

** Lungimile segmentelor sunt determinate în planul de proiecție Stereo 70 și sunt rotunjite la 1 milimetru.

***** Distanţa dintre puncte este formată din segmente cumulate ce sunt mai mici decât valoarea 1 milimetru.**

**DATE DESPRE IMOBILUL NR. 2358**

Oficiul de Cadastru și Publicitate Imobiliară SIBIU
Biroul de Cadastru și Publicitate Imobiliară Sibiu

A. Partea I. Descrierea imobilului

TEREN Intravilan

Adresa: Loc. Sura Mica, Jud. Sibiu

| Nr. Crt | Nr cadastral Nr. topografic | Suprafața* (mp) | Observații / Referințe |
|---------|-----------------------------|-----------------|---|
| A1 | | 1.100 | Sector cadastral:14 Teren neimprejmuit; |

B. Partea II. Proprietari și acte

| Inscrieri privitoare la dreptul de proprietate și alte drepturi reale | | Referințe |
|---|---|-----------|
| / | | |
| Act Administrativ nr. 508/57, din 22/08/1995 emis de CJPSDPAT (titlu de proprietate); | | |
| B1 | Intabulare, drept de PROPRIETATE, dobandit prin Reconstituire, cota actuala 1/1 | A1 |
| | 1) CHERCHEZAN NICOLAE, CNP NEIDENTIFICAT | |
| | 2) SIONEAN ELENA, CNP NEIDENTIFICAT | |

C. Partea III. SARCINI .


| Inscrieri privind dezmembramintele dreptului de proprietate, drepturi reale de garanție și sarcini | Referințe |
|--|-----------|
| NU SUNT | |

Anexa Nr. 1 La Partea I

Teren

| | | |
|--------------|-----------------|------------------------|
| Nr cadastral | Suprafața (mp)* | Observații / Referințe |
| | 1.100 | |

* Suprafața este determinată în planul de proiecție Stereo 70.



Date referitoare la teren

| Crt | Categorie folosință | Intravilan | Suprafața (mp) | Tarla | Parcelă | Nr. topo | Observații / Referințe |
|-----|---------------------|------------|----------------|-------|----------|----------|------------------------|
| 1 | arabil | DA | 1.100 | 14 | 325/1/76 | - | |

Lungime Segmente

1) Valorile lungimilor segmentelor sunt obținute din proiecție în plan.

| Punct început | X / Y | Punct sfârșit | X / Y | Lungime segment (** (m) |
|---------------|----------------------------|---------------|----------------------------|-------------------------|
| 1 | 426.465,695 483.436,251 | 2 | 426.851,781 483.411,446 | 386.882 |
| 2 | 426.851,781 483.411,446 | 3 | 426.851,976 483.412,174 | 0.753 |
| 3 | 426.851,976 483.412,174 | 4 | 426.852,3 483.413,38 | 1.249 |
| 4 | 426.852,3 483.413,38 | 5 | 426.852,324 483.413,484 | 0.107 |
| 5 | 426.852,324 483.413,484 | 6 | 426.852,506 483.414,25 | 0.787 |

| Punct început | X / Y | Punct sfârșit | X / Y | Lungime segment (** (m) |
|---------------|----------------------------|---------------|----------------------------|-------------------------|
| 6 | 426.852,506 483.414,25 | 7 | 426.466,778 483.439,032 | 386.523 |
| 7 | 426.466,778 483.439,032 | 8 | 426.466,201 483.437,551 | 1.589 |
| 8 | 426.466,201 483.437,551 | 1 | 426.465,695 483.436,251 | 1.395 |

** Lungimile segmentelor sunt determinate în planul de proiecție Stereo 70 și sunt rotunjite la 1 milimetru.

*** Distanța dintre puncte este formată din segmente cumulate ce sunt mai mici decât valoarea 1 milimetru.

**DATE DESPRE IMOBILUL NR. 2359**

Oficiul de Cadastru și Publicitate Imobiliară SIBIU
Biroul de Cadastru și Publicitate Imobiliară Sibiu

A. Partea I. Descrierea imobilului

TEREN Intravilan

Adresa: Loc. Sura Mica, Jud. Sibiu

| Nr. Crt | Nr cadastral Nr. topografic | Suprafața* (mp) | Observații / Referințe |
|---------|-----------------------------|-----------------|---|
| A1 | | 1.100 | Sector cadastral:14 Teren neimprejmuit; |

B. Partea II. Proprietari și acte

| Inscrieri privitoare la dreptul de proprietate și alte drepturi reale | | Referințe |
|---|---|-----------|
| / | | |
| Act Administrativ nr. 292/57, din 26/07/1994 emis de CJPSDPAT (titlu de proprietate); | | |
| B1 | Intabulare, drept de PROPRIETATE, dobandit prin Reconstituire, cota actuala 1/1 | A1 |
| | 1) VITAN CORNEL, CNP NEIDENTIFICAT 2) SANDU MARIA, CNP NEIDENTIFICAT | |

C. Partea III. SARCINI .


| Inscrieri privind dezmembramintele dreptului de proprietate, drepturi reale de garanție și sarcini | Referințe |
|--|-----------|
| NU SUNT | |

Anexa Nr. 1 La Partea I

Teren

| Nr cadastral | Suprafața (mp)* | Observații / Referințe |
|--------------|-----------------|------------------------|
| | 1.100 | |

* Suprafața este determinată în planul de proiecție Stereo 70.



Date referitoare la teren

| Crt | Categorie folosință | Intravilan | Suprafața (mp) | Tarla | Parcelă | Nr. topo | Observații / Referințe |
|-----|---------------------|------------|----------------|-------|----------|----------|------------------------|
| 1 | arabil | DA | 1.100 | 14 | 325/1/75 | - | |

Lungime Segmente

1) Valorile lungimilor segmentelor sunt obținute din proiecție în plan.

| Punct început | X / Y | Punct sfârșit | X / Y | Lungime segment (** (m) |
|---------------|----------------------------|---------------|----------------------------|-------------------------|
| 1 | 426.464,923 483.434,267 | 2 | 426.464,694 483.433,467 | 0.831 |
| 2 | 426.464,694 483.433,467 | 3 | 426.851,029 483.408,646 | 387.132 |
| 3 | 426.851,029 483.408,646 | 4 | 426.851,087 483.408,864 | 0.225 |
| 4 | 426.851,087 483.408,864 | 5 | 426.851,781 483.411,446 | 2.674 |
| 5 | 426.851,781 483.411,446 | 6 | 426.465,695 483.436,251 | 386.882 |

| Punct început | X / Y | Punct sfârşit | X / Y | Lungime segment (** (m) |
|---------------|----------------------------|---------------|----------------------------|-------------------------|
| 6 | 426.465,695 483.436,251 | 1 | 426.464,923 483.434,267 | 2.129 |

** Lungimile segmentelor sunt determinate în planul de proiecție Stereo 70 și sunt rotunjite la 1 milimetru.

*** Distanța dintre puncte este formată din segmente cumulate ce sunt mai mici decât valoarea 1 milimetru.

**DATE DESPRE IMOBILUL NR. 2360**

Oficiul de Cadastru și Publicitate Imobiliară SIBIU
Biroul de Cadastru și Publicitate Imobiliară Sibiu

A. Partea I. Descrierea imobilului

TEREN Intravilan

Adresa: Loc. Sura Mica, Jud. Sibiu

| Nr. Crt | Nr cadastral Nr. topografic | Suprafața* (mp) | Observații / Referințe |
|---------|--------------------------------|-----------------|--|
| A1 | | 2.700 | Sector cadastral:14 Teren neimprejmut; |

B. Partea II. Proprietari și acte

| Inscrieri privitoare la dreptul de proprietate și alte drepturi reale | | Referințe |
|---|--|-----------|
| / | | |
| Act Administrativ nr. 376/57, din 08/12/2008 emis de CJPSDPAT (titlu de proprietate); | | |
| B1 | Intabulare, drept de PROPRIETATE, dobandit prin Reconstituire, cota actuala 1/1 1) VLAD MARCEL, CNP NEIDENTIFICAT 2) LAL ELISABETA, CNP NEIDENTIFICAT 3) ARMEAN EUGENIA, CNP NEIDENTIFICAT 4) SOARE OLIMPIA, CNP NEIDENTIFICAT 5) ENARU LIVIA, CNP NEIDENTIFICAT 6) VLAD VIOREL, CNP NEIDENTIFICAT | A1 |

C. Partea III. SARCINI .


| Inscrieri privind dezmembramintele dreptului de proprietate, drepturi reale de garanție și sarcini | Referințe |
|--|-----------|
| NU SUNT | |

Anexa Nr. 1 La Partea I

Teren

| Nr cadastral | Suprafața (mp)* | Observații / Referințe |
|--------------|-----------------|------------------------|
| | 2.700 | |

* Suprafața este determinată în planul de proiecție Stereo 70.



Date referitoare la teren

| Crt | Categorie folosință | Intravilan | Suprafața (mp) | Tarla | Parcelă | Nr. topo | Observații / Referințe |
|-----|---------------------|------------|----------------|-------|----------|----------|------------------------|
| 1 | arabil | DA | 2.700 | 14 | 325/1/74 | - | |

Lungime Segmente

1) Valorile lungimilor segmentelor sunt obținute din proiecție în plan.

| Punct început | X / Y | Punct sfârșit | X / Y | Lungime segment (** (m) |
|---------------|----------------------------|---------------|----------------------------|-------------------------|
| 1 | 426.462,739 483.426,605 | 2 | 426.849,177 483.401,777 | 387.234 |
| 2 | 426.849,177 483.401,777 | 3 | 426.849,727 483.403,812 | 2.108 |
| 3 | 426.849,727 483.403,812 | 4 | 426.849,785 483.404,03 | 0.225 |
| 4 | 426.849,785 483.404,03 | 5 | 426.850,455 483.406,507 | 2.566 |
| 5 | 426.850,455 483.406,507 | 6 | 426.850,482 483.406,611 | 0.107 |

| Punct început | X / Y | Punct sfârșit | X / Y | Lungime segment (** (m) |
|---------------|----------------------------|---------------|----------------------------|-------------------------|
| 6 | 426.850,482 483.406,611 | 7 | 426.851,029 483.408,646 | 2.108 |
| 7 | 426.851,029 483.408,646 | 8 | 426.464,694 483.433,467 | 387.132 |
| 8 | 426.464,694 483.433,467 | 9 | 426.464,112 483.431,434 | 2.115 |
| 9 | 426.464,112 483.431,434 | 10 | 426.463,545 483.429,438 | 2.075 |
| 10 | 426.463,545 483.429,438 | 11 | 426.463,317 483.428,638 | 0.831 |
| 11 | 426.463,317 483.428,638 | 1 | 426.462,739 483.426,605 | 2.114 |

** Lungimile segmentelor sunt determinate în planul de proiecție Stereo 70 și sunt rotunjite la 1 milimetru.

*** Distanța dintre puncte este formată din segmente cumulate ce sunt mai mici decât valoarea 1 milimetru.

**DATE DESPRE IMOBILUL NR. 2361**

Oficiul de Cadastru și Publicitate Imobiliară SIBIU
Biroul de Cadastru și Publicitate Imobiliară Sibiu

A. Partea I. Descrierea imobilului

TEREN Intravilan

Adresa: Loc. Sura Mica, Jud. Sibiu

| Nr. Crt | Nr cadastral Nr. topografic | Suprafața* (mp) | Observații / Referințe |
|---------|-----------------------------|-----------------|---|
| A1 | | 1.100 | Sector cadastral:14 Teren neimprejmuit; |

B. Partea II. Proprietari și acte

| Inscrieri privitoare la dreptul de proprietate și alte drepturi reale | | Referințe |
|--|---|-----------|
| / | | |
| Act Notarial nr. 9, din 01/02/2011 emis de NP DRAGOMIR NICOLAE (certificat de mostenitor); | | |
| B1 | Intabulare, drept de PROPRIETATE, dobandit prin Succesiune, cota actuala 1/1 1) PURȚA MARIUS-NICOLAE | A1 |

C. Partea III. SARCINI .


| Inscrieri privind dezmembramintele dreptului de proprietate, drepturi reale de garanție și sarcini | Referințe |
|--|-----------|
| NU SUNT | |

Anexa Nr. 1 La Partea I

Teren

| Nr cadastral | Suprafața (mp)* | Observații / Referințe |
|--------------|-----------------|------------------------|
| | 1.100 | |

* Suprafața este determinată în planul de proiecție Stereo 70.



Date referitoare la teren

| Crt | Categorie folosință | Intravilan | Suprafața (mp) | Tarla | Parcelă | Nr. topo | Observații / Referințe |
|-----|---------------------|------------|----------------|-------|----------|----------|------------------------|
| 1 | arabil | DA | 1.100 | 14 | 325/1/73 | - | |

Lungime Segmente

1) Valorile lungimilor segmentelor sunt obținute din proiecție în plan.

| Punct început | X / Y | Punct sfârșit | X / Y | Lungime segment (** (m) |
|---------------|----------------------------|---------------|----------------------------|-------------------------|
| 1 | 426.461,944 483.423,81 | 2 | 426.848,421 483.398,98 | 387.273 |
| 2 | 426.848,421 483.398,98 | 3 | 426.849,177 483.401,777 | 2.898 |
| 3 | 426.849,177 483.401,777 | 4 | 426.462,739 483.426,605 | 387.234 |
| 4 | 426.462,739 483.426,605 | 1 | 426.461,944 483.423,81 | 2.906 |

** Lungimile segmentelor sunt determinate în planul de proiecție Stereo 70 și sunt rotunjite la 1 milimetru.

***** Distanţa dintre puncte este formată din segmente cumulate ce sunt mai mici decât valoarea 1 milimetru.**

**DATE DESPRE IMOBILUL NR. 2362**

Oficiul de Cadastru și Publicitate Imobiliară SIBIU
Biroul de Cadastru și Publicitate Imobiliară Sibiu

A. Partea I. Descrierea imobilului

TEREN Extravilan

Adresa: Jud. Sibiu

| Nr. Crt | Nr cadastral Nr. topografic | Suprafața* (mp) | Observații / Referințe |
|---------|-----------------------------|-----------------|--|
| A1 | 100797 | 4.771 | Sector cadastral:14 Teren neimprijmit; |

B. Partea II. Proprietari și acte

| Inscrieri privitoare la dreptul de proprietate și alte drepturi reale | | Referințe |
|--|---|-----------|
| 56537 / 22/10/2010 | | |
| Act Notarial nr. 822, din 20/10/2010 emis de NP BEXA SIMION (Documentatie cadastrala receptionata de tehnician cadastru Liviu Lomnasan in dosar 39764 din 2010); | | |
| B1 | Se infiinteaza cartea funciara 100797 a imobilului cu numarul cadastral 100797/Sura Mica, rezultat din dezmembrarea imobilului cu numarul cadastral 100666 inscris in cartea funciara 100666; | A1 |
| 56538 / 22/10/2010 | | |
| Act Notarial nr. 822, din 20/10/2010 emis de NP BEXA SIMION (act partaj); | | |
| B6 | Intabulare, drept de PROPRIETATEmostenire si partaj, inch. 11508/2010 cf, dobandit prin lesire Din Indiviziune, cota actuala 1/3 1) BALEA NARCISA - AURORA | A1 |
| Act Notarial nr. 822, din 20/10/2010 emis de NP BEXA SIMION (act de partaj); | | |
| B7 | Intabulare, drept de PROPRIETATEmostenire si partaj, inch. 11508/2010 cf, dobandit prin lesire Din Indiviziune, cota actuala 1/3 1) GRAUR IACOB DANIEL | A1 |
| B8 | Intabulare, drept de PROPRIETATEmostenire si partaj, inch. 11508/2010 cf, dobandit prin lesire Din Indiviziune, cota actuala 1/3 1) GRAUR COSMIN | A1 |

C. Partea III. SARCINI .

| Inscrieri privind dezmembramintele dreptului de proprietate, drepturi reale de garanție și sarcini | Referințe |
|--|-----------|
| NU SUNT | |

Anexa Nr. 1 La Partea I

Teren

| Nr cadastral | Suprafața (mp)* | Observații / Referințe |
|--------------|-----------------|------------------------|
| 100797 | 4.771 | |

* Suprafața este determinată în planul de proiecție Stereo 70.



Date referitoare la teren

| Crt | Categorie folosință | Intra vilan | Suprafața (mp) | Tarla | Parcelă | Nr. topo | Observații / Referințe |
|-----|---------------------|-------------|----------------|-------|-------------|----------|------------------------|
| 1 | arabil | NU | 4.771 | 14 | 325/1/122/2 | - | |

Lungime Segmente

1) Valorile lungimilor segmentelor sunt obținute din proiecție în plan.

| Punct început | X / Y | Punct sfârșit | X / Y | Lungime segment (** (m) |
|---------------|----------------------------|---------------|----------------------------|-------------------------|
| 1 | 427.446,295 483.466,713 | 2 | 427.421,897 483.472,427 | 25.058 |
| 2 | 427.421,897 483.472,427 | 3 | 427.411,307 483.425,167 | 48.433 |
| 3 | 427.411,307 483.425,167 | 4 | 427.402,991 483.388,058 | 38.029 |
| 4 | 427.402,991 483.388,058 | 5 | 427.399,244 483.371,336 | 17.136 |
| 5 | 427.399,244 483.371,336 | 6 | 427.396,29 483.358,15 | 13.513 |

| Punct început | X / Y | Punct sfârșit | X / Y | Lungime segment (** (m) |
|---------------|----------------------------|---------------|----------------------------|-------------------------|
| 6 | 427.396,29 483.358,15 | 7 | 427.399,827 483.357,421 | 3.612 |
| 7 | 427.399,827 483.357,421 | 8 | 427.436,401 483.349,88 | 37.343 |
| 8 | 427.436,401 483.349,88 | 9 | 427.461,708 483.462,816 | 115.737 |
| 9 | 427.461,708 483.462,816 | 1 | 427.446,295 483.466,713 | 15.899 |

** Lungimile segmentelor sunt determinate în planul de proiecție Stereo 70 și sunt rotunjite la 1 milimetru.

*** Distanța dintre puncte este formată din segmente cumulate ce sunt mai mici decât valoarea 1 milimetru.

**DATE DESPRE IMOBILUL NR. 2363**

Oficiul de Cadastru și Publicitate Imobiliară SIBIU
Biroul de Cadastru și Publicitate Imobiliară Sibiu

A. Partea I. Descrierea imobilului

TEREN Intravilan

Adresa: Loc. Sura Mica, Jud. Sibiu

| Nr. Crt | Nr cadastral Nr. topografic | Suprafața* (mp) | Observații / Referințe |
|---------|-----------------------------|-----------------|---|
| A1 | | 5.400 | Sector cadastral:14 Teren neimprejmuit; |

B. Partea II. Proprietari și acte

| Inscrieri privitoare la dreptul de proprietate și alte drepturi reale | | Referințe |
|---|---|-----------|
| / | | |
| Act Notarial nr. 1023, din 25/02/2020 emis de NP BEXA SIMION (act de partaj); | | |
| B1 | Intabulare, drept de PROPRIETATE, dobandit prin Conventie, cota actuala 1/1 1) STOICA IOAN | A1 |

C. Partea III. SARCINI .


| Inscrieri privind dezmembramintele dreptului de proprietate, drepturi reale de garanție și sarcini | Referințe |
|--|-----------|
| NU SUNT | |

Anexa Nr. 1 La Partea I

Teren

| Nr cadastral | Suprafața (mp)* | Observații / Referințe |
|--------------|-----------------|------------------------|
| | 5.400 | |

* Suprafața este determinată în planul de proiecție Stereo 70.



Date referitoare la teren

| Crt | Categorie folosință | Intravilan | Suprafața (mp) | Tarla | Parcelă | Nr. topo | Observații / Referințe |
|-----|---------------------|------------|----------------|-------|----------|----------|------------------------|
| 1 | arabil | DA | 5.400 | 14 | 325/1/72 | - | |

Lungime Segmente

1) Valorile lungimilor segmentelor sunt obținute din proiecție în plan.

| Punct început | X / Y | Punct sfârșit | X / Y | Lungime segment (** (m) |
|---------------|----------------------------|---------------|----------------------------|-------------------------|
| 1 | 426.457,929 483.410,101 | 2 | 426.844,834 483.385,243 | 387.702 |
| 2 | 426.844,834 483.385,243 | 3 | 426.845,259 483.386,987 | 1.795 |
| 3 | 426.845,259 483.386,987 | 4 | 426.845,942 483.389,788 | 2.883 |
| 4 | 426.845,942 483.389,788 | 5 | 426.845,988 483.389,976 | 0.194 |
| 5 | 426.845,988 483.389,976 | 6 | 426.846,016 483.390,079 | 0.107 |

| Punct început | X / Y | Punct sfârşit | X / Y | Lungime segment (** (m) |
|---------------|----------------------------|---------------|----------------------------|-------------------------|
| 6 | 426.846,016 483.390,079 | 7 | 426.846,693 483.392,585 | 2.595 |
| 7 | 426.846,693 483.392,585 | 8 | 426.848,136 483.397,925 | 5.532 |
| 8 | 426.848,136 483.397,925 | 9 | 426.848,421 483.398,98 | 1.092 |
| 9 | 426.848,421 483.398,98 | 10 | 426.461,944 483.423,81 | 387.273 |
| 10 | 426.461,944 483.423,81 | 11 | 426.461,811 483.423,339 | 0.49 |
| 11 | 426.461,811 483.423,339 | 12 | 426.460,294 483.418,003 | 5.547 |
| 12 | 426.460,294 483.418,003 | 13 | 426.459,753 483.416,101 | 1.978 |
| 13 | 426.459,753 483.416,101 | 14 | 426.459,482 483.415,21 | 0.931 |
| 14 | 426.459,482 483.415,21 | 15 | 426.459,394 483.414,919 | 0.304 |
| 15 | 426.459,394 483.414,919 | 16 | 426.458,634 483.412,42 | 2.612 |
| 16 | 426.458,634 483.412,42 | 1 | 426.457,929 483.410,101 | 2.424 |

** Lungimile segmentelor sunt determinate în planul de proiecție Stereo 70 și sunt rotunjite la 1 milimetru.

*** Distanța dintre puncte este formată din segmente cumulate ce sunt mai mici decât valoarea 1 milimetru.

**DATE DESPRE IMOBILUL NR. 2364**

Oficiul de Cadastru și Publicitate Imobiliară SIBIU
Biroul de Cadastru și Publicitate Imobiliară Sibiu

A. Partea I. Descrierea imobilului

TEREN Extravilan

Adresa: Jud. Sibiu

| Nr. Crt | Nr cadastral Nr. topografic | Suprafața* (mp) | Observații / Referințe |
|---------|-----------------------------|-----------------|--|
| A1 | | 18.100 | Sector cadastral:14 Teren neimprejmit; |

B. Partea II. Proprietari și acte

| Inscrieri privitoare la dreptul de proprietate și alte drepturi reale | | Referințe |
|---|---|-----------|
| / | | |
| Act Administrativ nr. 454/57, din 09/11/1994 emis de CJPSDPAT (titlu de proprietate); | | |
| B1 | Intabulare, drept de PROPRIETATE, dobandit prin Reconstituire, cota actuala 1/1 | A1 |
| | 1) SECAȘAN MARIA, CNP NEIDENTIFICAT 2) CIOLAN ILIE, CNP NEIDENTIFICAT 3) CIOLAN PETRU, CNP NEIDENTIFICAT 4) CIOLAN IOAN, CNP NEIDENTIFICAT | |

C. Partea III. SARCINI .

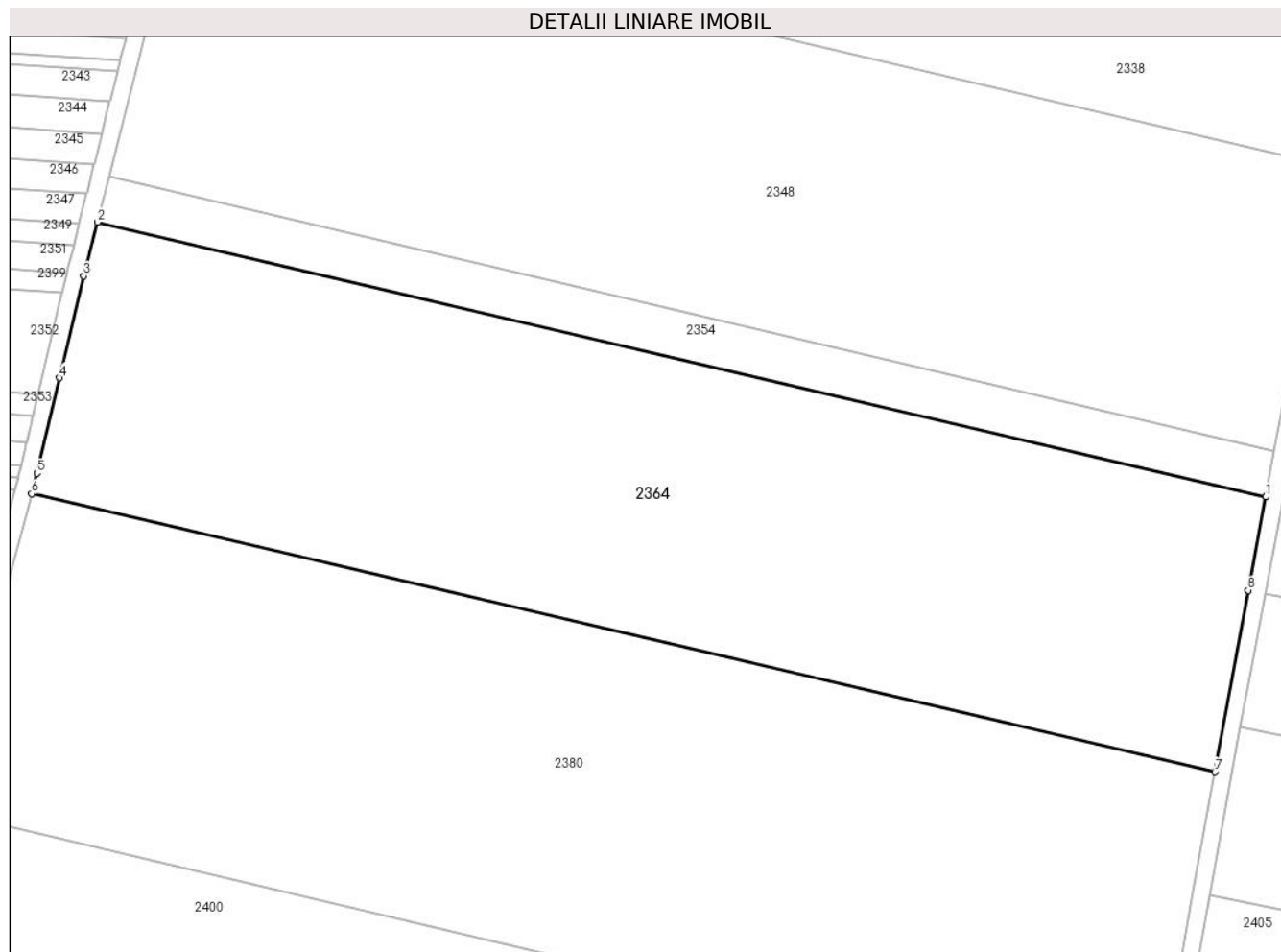
| Inscrieri privind dezmembramintele dreptului de proprietate, drepturi reale de garanție și sarcini | Referințe |
|--|-----------|
| NU SUNT | |

Anexa Nr. 1 La Partea I

Teren

| Nr cadastral | Suprafața (mp)* | Observații / Referințe |
|--------------|-----------------|------------------------|
| | 18.100 | |

* Suprafața este determinată în planul de proiecție Stereo 70.



Date referitoare la teren

| Crt | Categorie folosință | Intravilan | Suprafața (mp) | Tarla | Parcelă | Nr. topo | Observații / Referințe |
|-----|---------------------|------------|----------------|-------|-----------|----------|---|
| 1 | arabil | NU | 18.100 | 14 | 325/1/104 | - | NUMAR DE PARCELA GREȘIT ÎN TP (320/1/104) |

Lungime Segmente

1) Valorile lungimilor segmentelor sunt obținute din proiecție în plan.

| Punct început | X / Y | Punct sfârșit | X / Y | Lungime segment (** (m) |
|---------------|----------------------------|---------------|----------------------------|-------------------------|
| 1 | 427.140,879 483.406,915 | 2 | 426.870,123 483.470,521 | 278.127 |
| 2 | 426.870,123 483.470,521 | 3 | 426.866,988 483.458,063 | 12.847 |
| 3 | 426.866,988 483.458,063 | 4 | 426.861,404 483.434,488 | 24.227 |
| 4 | 426.861,404 483.434,488 | 5 | 426.856,179 483.412,401 | 22.697 |
| 5 | 426.856,179 483.412,401 | 6 | 426.854,906 483.407,66 | 4.909 |

| Punct început | X / Y | Punct sfârșit | X / Y | Lungime segment (** (m) |
|---------------|----------------------------|---------------|----------------------------|-------------------------|
| 6 | 426.854,906 483.407,66 | 7 | 427.129,097 483.343,246 | 281.655 |
| 7 | 427.129,097 483.343,246 | 8 | 427.136,802 483.385,319 | 42.773 |
| 8 | 427.136,802 483.385,319 | 1 | 427.140,879 483.406,915 | 21.977 |

** Lungimile segmentelor sunt determinate în planul de proiecție Stereo 70 și sunt rotunjite la 1 milimetru.

*** Distanța dintre puncte este formată din segmente cumulate ce sunt mai mici decât valoarea 1 milimetru.

**DATE DESPRE IMOBILUL NR. 2365**

Oficiul de Cadastru și Publicitate Imobiliară SIBIU
Biroul de Cadastru și Publicitate Imobiliară Sibiu

A. Partea I. Descrierea imobilului

TEREN Extravilan

Adresa: Jud. Sibiu

| Nr. Crt | Nr cadastral Nr. topografic | Suprafața* (mp) | Observații / Referințe |
|---------|--------------------------------|-----------------|---|
| A1 | | 4.400 | Sector cadastral:14 Teren neimprejmuit; |

B. Partea II. Proprietari și acte

| Inscrieri privitoare la dreptul de proprietate și alte drepturi reale | | Referințe |
|---|--|-----------|
| / | | |
| Act Administrativ nr. 458/57, din 09/11/1994 emis de CJPSDPAT (titlu de proprietate); | | |
| B1 | Intabulare, drept de PROPRIETATE, dobandit prin Reconstituire, cota actuala 1/1 | A1 |
| | 1) SECELEAN GHEORGHE, CNP NEIDENTIFICAT 2) SECELEAN VICTORIA, CNP NEIDENTIFICAT 3) BAEȘ MARIA, CNP NEIDENTIFICAT 4) SECELEAN MARIANA, CNP NEIDENTIFICAT 5) SECELEAN VASILE, CNP NEIDENTIFICAT 6) SECELEAN IOAN, CNP NEIDENTIFICAT | |

C. Partea III. SARCINI .

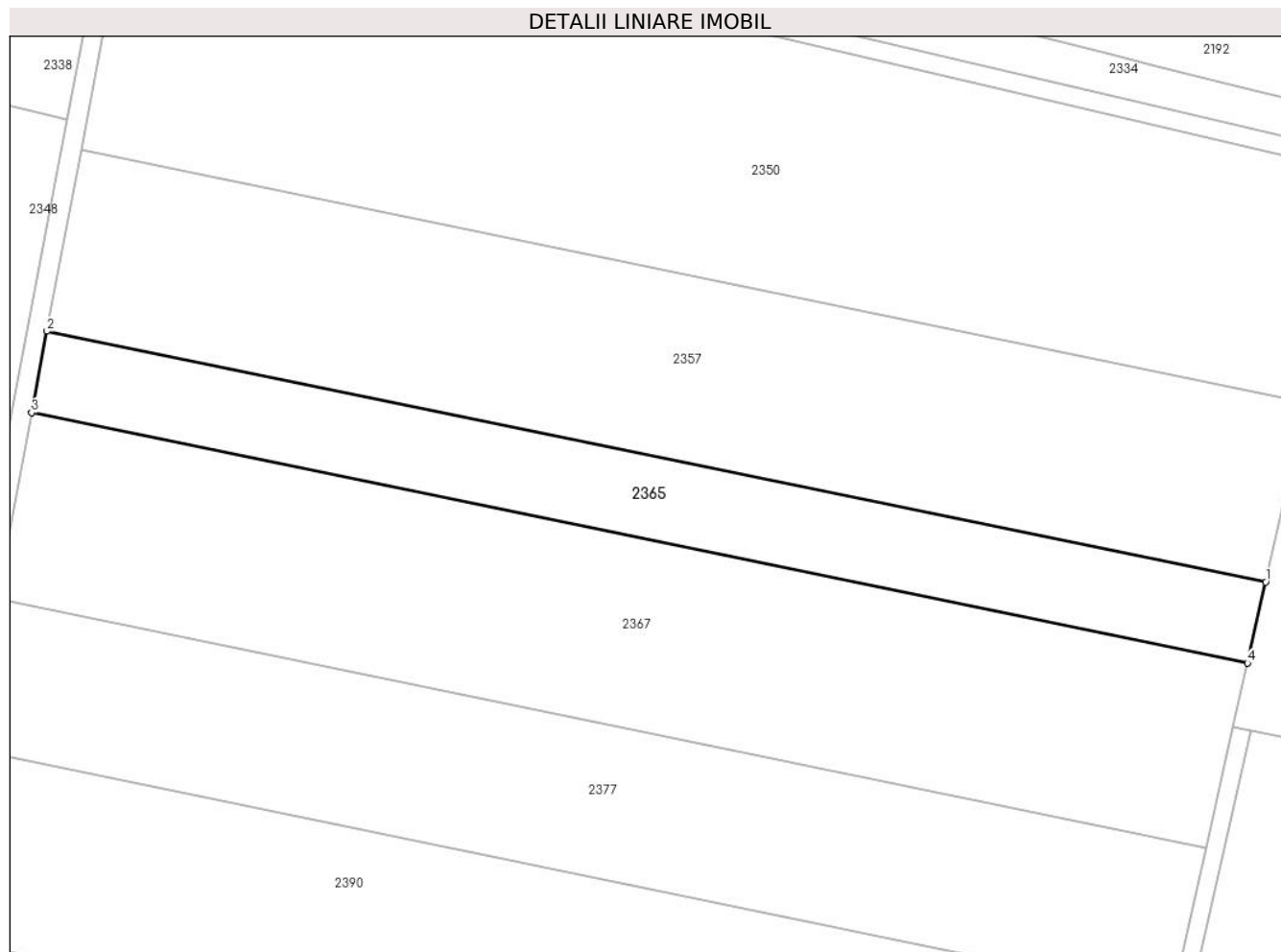
| Inscrieri privind dezmembramintele dreptului de proprietate, drepturi reale de garanție și sarcini | Referințe |
|--|-----------|
| NU SUNT | |

Anexa Nr. 1 La Partea I

Teren

| | | |
|--------------|-----------------|------------------------|
| Nr cadastral | Suprafața (mp)* | Observații / Referințe |
| | 4.400 | |

* Suprafața este determinată în planul de proiecție Stereo 70.



Date referitoare la teren

| Crt | Categorie folosință | Intra vilan | Suprafața (mp) | Tarla | Parcelă | Nr. topo | Observații / Referințe |
|-----|---------------------|-------------|----------------|-------|-----------|----------|------------------------|
| 1 | arabil | NU | 4.400 | 14 | 325/1/117 | - | |

Lungime Segmente

1) Valorile lungimilor segmentelor sunt obținute din proiecție în plan.

| Punct început | X / Y | Punct sfârșit | X / Y | Lungime segment (** (m) |
|---------------|----------------------------|---------------|----------------------------|-------------------------|
| 1 | 427.402,991 483.388,058 | 2 | 427.151,165 483.439,838 | 257.095 |
| 2 | 427.151,165 483.439,838 | 3 | 427.147,986 483.422,999 | 17.136 |
| 3 | 427.147,986 483.422,999 | 4 | 427.399,244 483.371,336 | 256.515 |
| 4 | 427.399,244 483.371,336 | 1 | 427.402,991 483.388,058 | 17.136 |

** Lungimile segmentelor sunt determinate în planul de proiecție Stereo 70 și sunt rotunjite la 1 milimetru.

***** Distanţa dintre puncte este formată din segmente cumulate ce sunt mai mici decât valoarea 1 milimetru.**

**DATE DESPRE IMOBILUL NR. 2366**

Oficiul de Cadastru și Publicitate Imobiliară SIBIU
Biroul de Cadastru și Publicitate Imobiliară Sibiu

A. Partea I. Descrierea imobilului

TEREN Intravilan

Adresa: Loc. Sura Mica, Jud. Sibiu

| Nr. Crt | Nr cadastral Nr. topografic | Suprafața* (mp) | Observații / Referințe |
|---------|-----------------------------|-----------------|--|
| A1 | | 9.000 | Sector cadastral:14 Teren neimprejmit; |

B. Partea II. Proprietari și acte

| Inscrieri privitoare la dreptul de proprietate și alte drepturi reale | | Referințe |
|---|--|-----------|
| / | | |
| Act Administrativ nr. 285/57, din 25/07/1994 emis de CJPSDPAT (titlu de proprietate); | | |
| B1 | Intabulare, drept de PROPRIETATE, dobandit prin Reconstituire, cota actuala 1/1 | A1 |
| | 1) DANILĂ VERONICA , CNP NEIDENTIFICAT 2) RANF ZAHARIE , CNP NEIDENTIFICAT 3) RANF IOAN , CNP NEIDENTIFICAT 4) RANF ISAIA , CNP NEIDENTIFICAT | |

C. Partea III. SARCINI .


| Inscrieri privind dezmembramintele dreptului de proprietate, drepturi reale de garanție și sarcini | Referințe |
|--|-----------|
| NU SUNT | |

Anexa Nr. 1 La Partea I

Teren

| Nr cadastral | Suprafața (mp)* | Observații / Referințe |
|--------------|-----------------|------------------------|
| | 9.000 | |

* Suprafața este determinată în planul de proiecție Stereo 70.



Date referitoare la teren

| Crt | Categorie folosință | Intravilan | Suprafața (mp) | Tarla | Parcelă | Nr. topo | Observații / Referințe |
|-----|---------------------|------------|----------------|-------|----------|----------|------------------------|
| 1 | arabil | DA | 9.000 | 14 | 325/1/71 | - | |

Lungime Segmente

1) Valorile lungimilor segmentelor sunt obținute din proiecție în plan.

| Punct început | X / Y | Punct sfârșit | X / Y | Lungime segment (** (m) |
|---------------|----------------------------|---------------|----------------------------|-------------------------|
| 1 | 426.451,705 483.389,121 | 2 | 426.451,188 483.387,31 | 1.883 |
| 2 | 426.451,188 483.387,31 | 3 | 426.839,258 483.362,378 | 388.87 |
| 3 | 426.839,258 483.362,378 | 4 | 426.839,557 483.363,607 | 1.265 |
| 4 | 426.839,557 483.363,607 | 5 | 426.840,406 483.367,095 | 3.59 |
| 5 | 426.840,406 483.367,095 | 6 | 426.840,432 483.367,199 | 0.108 |

| Punct început | X / Y | Punct sfârşit | X / Y | Lungime segment (** (m) |
|---------------|----------------------------|---------------|----------------------------|-------------------------|
| 6 | 426.840,432 483.367,199 | 7 | 426.842,901 483.377,321 | 10.418 |
| 7 | 426.842,901 483.377,321 | 8 | 426.843,583 483.380,117 | 2.879 |
| 8 | 426.843,583 483.380,117 | 9 | 426.844,834 483.385,243 | 5.276 |
| 9 | 426.844,834 483.385,243 | 10 | 426.457,929 483.410,101 | 387.702 |
| 10 | 426.457,929 483.410,101 | 11 | 426.456,554 483.405,577 | 4.728 |
| 11 | 426.456,554 483.405,577 | 12 | 426.455,707 483.402,791 | 2.912 |
| 12 | 426.455,707 483.402,791 | 13 | 426.454,096 483.397,491 | 5.54 |
| 13 | 426.454,096 483.397,491 | 14 | 426.452,562 483.392,119 | 5.587 |
| 14 | 426.452,562 483.392,119 | 1 | 426.451,705 483.389,121 | 3.118 |

** Lungimile segmentelor sunt determinate în planul de proiecție Stereo 70 și sunt rotunjite la 1 milimetru.

*** Distanța dintre puncte este formată din segmente cumulate ce sunt mai mici decât valoarea 1 milimetru.

**DATE DESPRE IMOBILUL NR. 2367**

Oficiul de Cadastru și Publicitate Imobiliară SIBIU
Biroul de Cadastru și Publicitate Imobiliară Sibiu

A. Partea I. Descrierea imobilului

TEREN Extravilan

Adresa: Jud. Sibiu

| Nr. Crt | Nr cadastral Nr. topografic | Suprafața* (mp) | Observații / Referințe |
|---------|--------------------------------|-----------------|--|
| A1 | | 10.000 | Sector cadastral:14 Teren neimprejmuț; |

B. Partea II. Proprietari și acte

| Inscrieri privitoare la dreptul de proprietate și alte drepturi reale | | Referințe |
|---|--|-----------|
| / | | |
| Act Administrativ nr. 449/57, din 08/11/1994 emis de CJPSDPAT (titlu de proprietate); | | |
| B1 | Intabulare, drept de PROPRIETATE, dobandit prin Reconstituire, cota actuala 1/1 | A1 |
| | 1) BOSNEA A ALEXANDRU DEFUNCT:Da 2) BOSNEA A ANDREI DEFUNCT:Da 3) PRESECAN A MARIA DEFUNCT:Da 4) FLUERAȘ A VIORICA 5) BARB LUMINIȚA | |

C. Partea III. SARCINI .

| Inscrieri privind dezmembramintele dreptului de proprietate, drepturi reale de garanție și sarcini | Referințe |
|--|-----------|
| NU SUNT | |

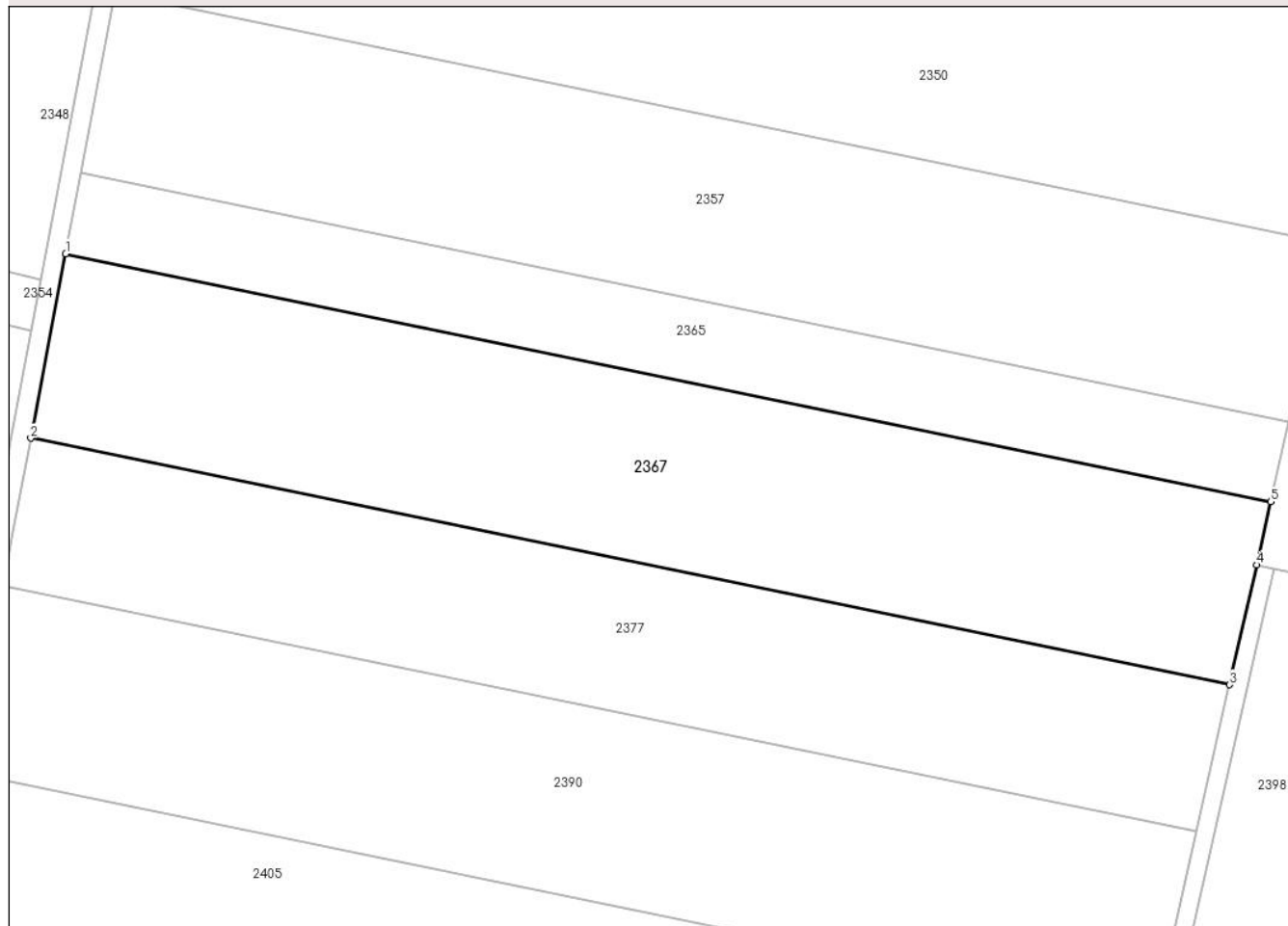
Anexa Nr. 1 La Partea I

Teren

| | | |
|--------------|-----------------|------------------------|
| Nr cadastral | Suprafața (mp)* | Observații / Referințe |
| | 10.000 | |

* Suprafața este determinată în planul de proiecție Stereo 70.

DETALII LINIARE IMOBIL



Date referitoare la teren

| Crt | Categorie folosință | Intravilan | Suprafața (mp) | Tarla | Parcelă | Nr. topo | Observații / Referințe |
|-----|---------------------|------------|----------------|-------|-----------|----------|------------------------|
| 1 | arabil | NU | 10.000 | 14 | 325/1/118 | - | |

Lungime Segmente

1) Valorile lungimilor segmentelor sunt obținute din proiecție în plan.

| Punct început | X / Y | Punct sfârșit | X / Y | Lungime segment (** (m) |
|---------------|----------------------------|---------------|----------------------------|-------------------------|
| 1 | 427.147,986 483.422,999 | 2 | 427.140,734 483.384,588 | 39.09 |
| 2 | 427.140,734 483.384,588 | 3 | 427.390,696 483.333,191 | 255.191 |
| 3 | 427.390,696 483.333,191 | 4 | 427.396,29 483.358,15 | 25.578 |
| 4 | 427.396,29 483.358,15 | 5 | 427.399,244 483.371,336 | 13.513 |
| 5 | 427.399,244 483.371,336 | 1 | 427.147,986 483.422,999 | 256.515 |

**** Lungimile segmentelor sunt determinate în planul de proiecție Stereo 70 și sunt rotunjite la 1 milimetru.**

***** Distanța dintre puncte este formată din segmente cumulate ce sunt mai mici decât valoarea 1 milimetru.**

**DATE DESPRE IMOBILUL NR. 2368**

Oficiul de Cadastru și Publicitate Imobiliară SIBIU
Biroul de Cadastru și Publicitate Imobiliară Sibiu

A. Partea I. Descrierea imobilului

TEREN Intravilan

Adresa: Loc. Sura Mica, Jud. Sibiu

| Nr. Crt | Nr cadastral Nr. topografic | Suprafața* (mp) | Observații / Referințe |
|---------|-----------------------------|-----------------|---|
| A1 | | 2.900 | Sector cadastral:14 Teren neimprejmuit; |

B. Partea II. Proprietari și acte

| Inscrieri privitoare la dreptul de proprietate și alte drepturi reale | | Referințe |
|---|--|-----------|
| / | | |
| Act Administrativ nr. 360/57, din 30/08/1994 emis de CJPSDPAT (titlu de proprietate); | | |
| B1 | Intabulare, drept de PROPRIETATE, dobandit prin Reconstituire, cota actuala 1/1 1) BARAC ANA , CNP NEIDENTIFICAT | A1 |

C. Partea III. SARCINI .

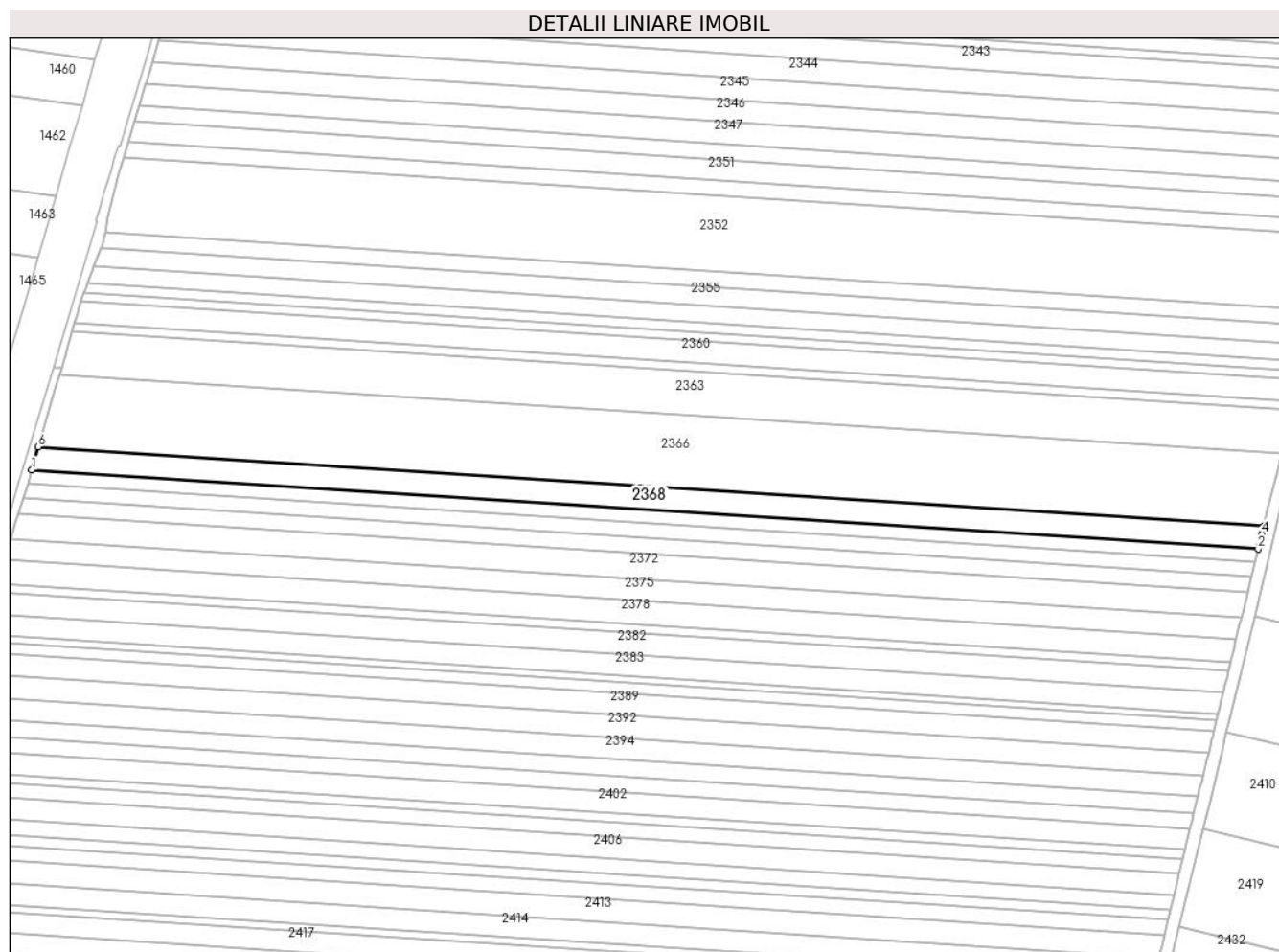
| Inscrieri privind dezmembramintele dreptului de proprietate, drepturi reale de garanție și sarcini | Referințe |
|--|-----------|
| NU SUNT | |

Anexa Nr. 1 La Partea I

Teren

| Nr cadastral | Suprafața (mp)* | Observații / Referințe |
|--------------|-----------------|------------------------|
| | 2.900 | |

* Suprafața este determinată în planul de proiecție Stereo 70.



Date referitoare la teren

| Crt | Categorie folosință | Intra vilan | Suprafața (mp) | Tarla | Parcelă | Nr. topo | Observații / Referințe |
|-----|---------------------|-------------|----------------|-------|----------|----------|------------------------|
| 1 | arabil | DA | 2.900 | 14 | 325/1/70 | - | |

Lungime Segmente

1) Valorile lungimilor segmentelor sunt obținute din proiecție în plan.

| Punct început | X / Y | Punct sfârșit | X / Y | Lungime segment (** (m) |
|---------------|----------------------------|---------------|----------------------------|-------------------------|
| 1 | 426.449,092 483.379,975 | 2 | 426.837,467 483.355,023 | 389.176 |
| 2 | 426.837,467 483.355,023 | 3 | 426.837,652 483.355,783 | 0.783 |
| 3 | 426.837,652 483.355,783 | 4 | 426.838,64 483.359,841 | 4.176 |
| 4 | 426.838,64 483.359,841 | 5 | 426.839,258 483.362,378 | 2.611 |
| 5 | 426.839,258 483.362,378 | 6 | 426.451,188 483.387,31 | 388.87 |

| Punct început | X / Y | Punct sfârșit | X / Y | Lungime segment (** (m) |
|---------------|---------------------------|---------------|----------------------------|-------------------------|
| 6 | 426.451,188 483.387,31 | 1 | 426.449,092 483.379,975 | 7.629 |

** Lungimile segmentelor sunt determinate în planul de proiecție Stereo 70 și sunt rotunjite la 1 milimetru.

*** Distanța dintre puncte este formată din segmente cumulate ce sunt mai mici decât valoarea 1 milimetru.

**DATE DESPRE IMOBILUL NR. 2369**

Oficiul de Cadastru și Publicitate Imobiliară SIBIU
Biroul de Cadastru și Publicitate Imobiliară Sibiu

A. Partea I. Descrierea imobilului

TEREN Intravilan

Nr. CF vechi:3342 N
Nr. cadastral vechi:1043

Adresa: Loc. Sura Mica, Jud. Sibiu

| Nr. Crt | Nr cadastral Nr. topografic | Suprafața* (mp) | Observații / Referințe |
|---------|-----------------------------|-----------------|---|
| A1 | 101426 | 1.600 | Sector cadastral:14 Teren neimprejmuit; |

B. Partea II. Proprietari și acte

| Inscrieri privitoare la dreptul de proprietate și alte drepturi reale | | Referințe |
|---|---|-----------|
| 59913 / 17/10/2008 | | |
| Act Notarial nr. 2393/2008, din 17/10/2008 emis de NP DRAGOMIR OVIDIU IOAN (contract de vanzare-cumparare); | | |
| B1 | Intabulare, drept de PROPRIETATE, dobandit prin Conventie, cota actuala 1/1 1) ARCAS SAMOILA , si sotia 2) ARCAS ELENA DORINA , bun comun CNP NEIDENTIFICAT | A1 |

C. Partea III. SARCINI .


| Inscrieri privind dezmembramintele dreptului de proprietate, drepturi reale de garanție și sarcini | Referințe |
|--|-----------|
| NU SUNT | |

Anexa Nr. 1 La Partea I

Teren

| Nr cadastral | Suprafața (mp)* | Observații / Referințe |
|--------------|-----------------|------------------------|
| 101426 | 1.600 | |

* Suprafața este determinată în planul de proiecție Stereo 70.



Date referitoare la teren

| Crt | Categorie folosință | Intra vilan | Suprafața (mp) | Tarla | Parcelă | Nr. topo | Observații / Referințe |
|-----|---------------------|-------------|----------------|-------|----------|----------|------------------------|
| 1 | arabil | DA | 1.600 | 14 | 325/1/69 | - | |

Lungime Segmente

1) Valorile lungimilor segmentelor sunt obținute din proiecție în plan.

| Punct început | X / Y | Punct sfârșit | X / Y | Lungime segment (** (m) |
|---------------|----------------------------|---------------|----------------------------|-------------------------|
| 1 | 426.447,875 483.375,934 | 2 | 426.836,479 483.350,967 | 389.406 |
| 2 | 426.836,479 483.350,967 | 3 | 426.837,467 483.355,023 | 4.174 |
| 3 | 426.837,467 483.355,023 | 4 | 426.449,092 483.379,975 | 389.176 |
| 4 | 426.449,092 483.379,975 | 5 | 426.448,722 483.378,681 | 1.346 |
| 5 | 426.448,722 483.378,681 | 1 | 426.447,875 483.375,934 | 2.874 |

**** Lungimile segmentelor sunt determinate în planul de proiecție Stereo 70 și sunt rotunjite la 1 milimetru.**

***** Distanța dintre puncte este formată din segmente cumulate ce sunt mai mici decât valoarea 1 milimetru.**

**DATE DESPRE IMOBILUL NR. 2370**

Oficiul de Cadastru și Publicitate Imobiliară SIBIU
Biroul de Cadastru și Publicitate Imobiliară Sibiu

A. Partea I. Descrierea imobilului

TEREN Intravilan

Adresa: Loc. Sura Mica, Jud. Sibiu

| Nr. Crt | Nr cadastral Nr. topografic | Suprafața* (mp) | Observații / Referințe |
|---------|-----------------------------|-----------------|---|
| A1 | | 1.900 | Sector cadastral:14 Teren neimprejmuit; |

B. Partea II. Proprietari și acte

| Inscrieri privitoare la dreptul de proprietate și alte drepturi reale | | Referințe |
|---|--|-----------|
| / | | |
| Act Administrativ nr. 444/57, din 08/11/1994 emis de CJPSDPAT (titlu de proprietate); | | |
| B1 | Intabulare, drept de PROPRIETATE, dobandit prin Reconstituire, cota actuala 1/1 1) PĂCURAR ANA, CNP NEIDENTIFICAT | A1 |

C. Partea III. SARCINI .

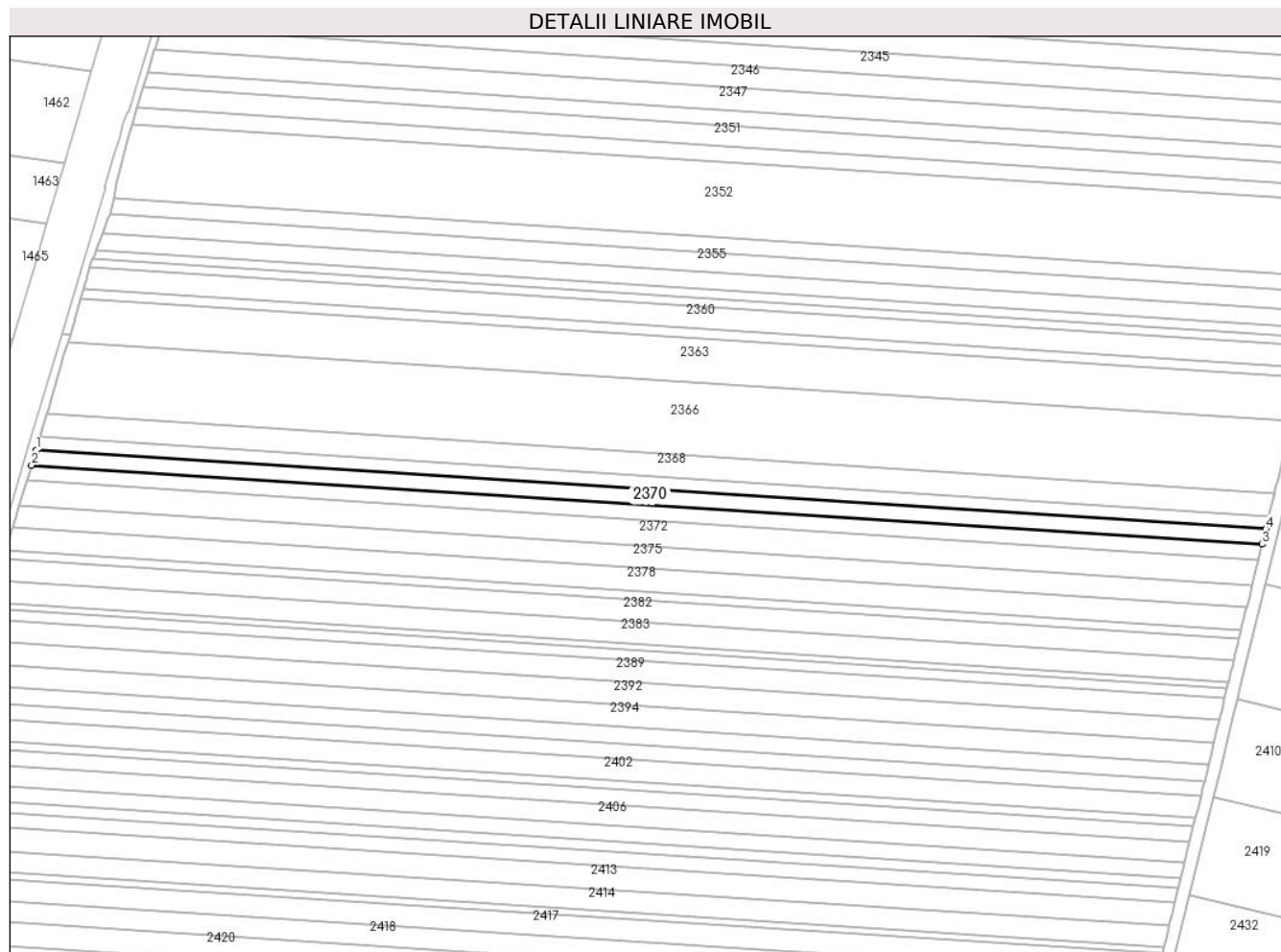
| Inscrieri privind dezmembramintele dreptului de proprietate, drepturi reale de garanție și sarcini | Referințe |
|--|-----------|
| NU SUNT | |

Anexa Nr. 1 La Partea I

Teren

| Nr cadastral | Suprafața (mp)* | Observații / Referințe |
|--------------|-----------------|------------------------|
| | 1.900 | |

* Suprafața este determinată în planul de proiecție Stereo 70.



Date referitoare la teren

| Crt | Categorie folosință | Intravilan | Suprafața (mp) | Tarla | Parcelă | Nr. topo | Observații / Referințe |
|-----|---------------------|------------|----------------|-------|----------|----------|------------------------|
| 1 | arabil | DA | 1.900 | 14 | 325/1/68 | - | |

Lungime Segmente

1) Valorile lungimilor segmentelor sunt obținute din proiecție în plan.

| Punct început | X / Y | Punct sfârșit | X / Y | Lungime segment (** (m) |
|---------------|----------------------------|---------------|----------------------------|-------------------------|
| 1 | 426.447,875 483.375,934 | 2 | 426.446,396 483.371,142 | 5.015 |
| 2 | 426.446,396 483.371,142 | 3 | 426.835,308 483.346,155 | 389.714 |
| 3 | 426.835,308 483.346,155 | 4 | 426.836,479 483.350,967 | 4.953 |
| 4 | 426.836,479 483.350,967 | 1 | 426.447,875 483.375,934 | 389.406 |

** Lungimile segmentelor sunt determinate în planul de proiecție Stereo 70 și sunt rotunjite la 1 milimetru.

***** Distanţa dintre puncte este formată din segmente cumulate ce sunt mai mici decât valoarea 1 milimetru.**

**DATE DESPRE IMOBILUL NR. 2371**

Oficiul de Cadastru și Publicitate Imobiliară SIBIU
Biroul de Cadastru și Publicitate Imobiliară Sibiu

A. Partea I. Descrierea imobilului

TEREN Intravilan

Adresa: Loc. Sura Mica, Jud. Sibiu

| Nr. Crt | Nr cadastral Nr. topografic | Suprafața* (mp) | Observații / Referințe |
|---------|-----------------------------|-----------------|---|
| A1 | | 1.900 | Sector cadastral:14 Teren neimprejmuit; |

B. Partea II. Proprietari și acte

| Inscrieri privitoare la dreptul de proprietate și alte drepturi reale | | Referințe |
|---|--|-----------|
| / | | |
| Act Notarial nr. 103, din 04/02/2002 emis de NP MARIANA TOLCIU (act de partaj); | | |
| B1 | Intabulare, drept de PROPRIETATE, dobandit prin Conventie, cota actuala 1/1 1) DĂNILĂ LAZĂR | A1 |

C. Partea III. SARCINI .


| Inscrieri privind dezmembramintele dreptului de proprietate, drepturi reale de garanție și sarcini | Referințe |
|--|-----------|
| NU SUNT | |

Anexa Nr. 1 La Partea I

Teren

| Nr cadastral | Suprafața (mp)* | Observații / Referințe |
|--------------|-----------------|------------------------|
| | 1.900 | |

* Suprafața este determinată în planul de proiecție Stereo 70.



Date referitoare la teren

| Crt | Categorie folosință | Intra vilan | Suprafața (mp) | Tarla | Parcelă | Nr. topo | Observații / Referințe |
|-----|---------------------|-------------|----------------|-------|----------|----------|------------------------|
| 1 | arabil | DA | 1.900 | 14 | 325/1/67 | - | |

Lungime Segmente

1) Valorile lungimilor segmentelor sunt obținute din proiecție în plan.

| Punct început | X / Y | Punct sfârșit | X / Y | Lungime segment (** (m) |
|---------------|----------------------------|---------------|----------------------------|-------------------------|
| 1 | 426.444,918 483.366,354 | 2 | 426.834,137 483.341,347 | 390.022 |
| 2 | 426.834,137 483.341,347 | 3 | 426.835,308 483.346,155 | 4.949 |
| 3 | 426.835,308 483.346,155 | 4 | 426.446,396 483.371,142 | 389.714 |
| 4 | 426.446,396 483.371,142 | 5 | 426.444,93 483.366,394 | 4.969 |
| 5 | 426.444,93 483.366,394 | 1 | 426.444,918 483.366,354 | 0.043 |

**** Lungimile segmentelor sunt determinate în planul de proiecție Stereo 70 și sunt rotunjite la 1 milimetru.**

***** Distanța dintre puncte este formată din segmente cumulate ce sunt mai mici decât valoarea 1 milimetru.**

**DATE DESPRE IMOBILUL NR. 2372**

Oficiul de Cadastru și Publicitate Imobiliară SIBIU
Biroul de Cadastru și Publicitate Imobiliară Sibiu

A. Partea I. Descrierea imobilului

TEREN Intravilan

Nr. CF vechi:2659N
Nr. cadastral vechi:613

Adresa: Loc. Sura Mica, Jud. Sibiu

| Nr. Crt | Nr cadastral Nr. topografic | Suprafața* (mp) | Observații / Referințe |
|---------|-----------------------------|-----------------|---|
| A1 | 101781 | 3.200 | Sector cadastral:14 Teren neimprejmuit; |

B. Partea II. Proprietari și acte

| Inscrieri privitoare la dreptul de proprietate și alte drepturi reale | | Referințe |
|--|---|-----------|
| 14465 / 30/06/2006 | | |
| Act Notarial nr. 1201 DIN 2006, din 30/06/2006 emis de NP MARGINEAN (contract de vanzare-cumparare); | | |
| B1 | Intabulare, drept de PROPRIETATE, dobandit prin Conventie, cota actuala 1/1 1) POPA DANUT, si sotia CNP NEIDENTIFICAT 2) POPA DANA MIHAELA, CNP NEIDENTIFICAT | A1 |

C. Partea III. SARCINI .


| Inscrieri privind dezmembramintele dreptului de proprietate, drepturi reale de garanție și sarcini | Referințe |
|--|-----------|
| NU SUNT | |

Anexa Nr. 1 La Partea I

Teren

| Nr cadastral | Suprafața (mp)* | Observații / Referințe |
|--------------|-----------------|------------------------|
| 101781 | 3.200 | |

* Suprafața este determinată în planul de proiecție Stereo 70.



Date referitoare la teren

| Crt | Categorie folosință | Intravilan | Suprafața (mp) | Tarla | Parcelă | Nr. topo | Observații / Referințe |
|-----|---------------------|------------|----------------|-------|----------|----------|------------------------|
| 1 | arabil | DA | 3.200 | 14 | 325/1/66 | - | |

Lungime Segmente

1) Valorile lungimilor segmentelor sunt obținute din proiecție în plan.

| Punct început | X / Y | Punct sfârșit | X / Y | Lungime segment (** (m) |
|---------------|----------------------------|---------------|----------------------------|-------------------------|
| 1 | 426.442,44 483.358,297 | 2 | 426.832,167 483.333,257 | 390.53 |
| 2 | 426.832,167 483.333,257 | 3 | 426.832,219 483.333,468 | 0.217 |
| 3 | 426.832,219 483.333,468 | 4 | 426.833,336 483.338,059 | 4.725 |
| 4 | 426.833,336 483.338,059 | 5 | 426.834,004 483.340,8 | 2.821 |
| 5 | 426.834,004 483.340,8 | 6 | 426.834,137 483.341,347 | 0.563 |

| Punct început | X / Y | Punct sfârşit | X / Y | Lungime segment (** (m) |
|---------------|----------------------------|---------------|----------------------------|-------------------------|
| 6 | 426.834,137 483.341,347 | 7 | 426.444,918 483.366,354 | 390.022 |
| 7 | 426.444,918 483.366,354 | 8 | 426.443,907 483.363,079 | 3.427 |
| 8 | 426.443,907 483.363,079 | 9 | 426.442,681 483.359,093 | 4.17 |
| 9 | 426.442,681 483.359,093 | 1 | 426.442,44 483.358,297 | 0.832 |

** Lungimile segmentelor sunt determinate în planul de proiecţie Stereo 70 şi sunt rotunjite la 1 milimetru.

*** Distanţa dintre puncte este formată din segmente cumulate ce sunt mai mici decât valoarea 1 milimetru.

**DATE DESPRE IMOBILUL NR. 2374**

Oficiul de Cadastru și Publicitate Imobiliară SIBIU
Biroul de Cadastru și Publicitate Imobiliară Sibiu

A. Partea I. Descrierea imobilului

TEREN Extravilan

Adresa: Jud. Sibiu

| Nr. Crt | Nr cadastral Nr. topografic | Suprafața* (mp) | Observații / Referințe |
|---------|--------------------------------|-----------------|--|
| A1 | 104780 | 323 | Sector cadastral:14 Teren neimprijmit; |

B. Partea II. Proprietari și acte

| Inscrieri privitoare la dreptul de proprietate și alte drepturi reale | | Referințe |
|--|---|-----------|
| 28706 / 28/04/2015 | | |
| Act Administrativ nr. 43, din 07/04/2015 emis de CONSILIUL LOCAL SURA MICA (anexa la HCL Sura Mica nr. 43/07.04.2015; documentatie cadastrala avizata de OCPI Sibiu in dosar nr. 21467/2015; adeverinta nr. 806/25.02.2015 emisa de Primaria Sura Mica; adresa emisa de SC Geomark SRL, Hotararea nr. 67/2015 adoptata in 21.05.2015, privind modificarea anexei la Hotararea nr. 43/2015 privind completarea inventarului bunurilor care apartin domeniului public al comunei Sura Mica, atestat prin HG nr. 978/2002 anexa nr. 58 cu imobile terenuri cu destinatia de strazi din intravilanul comunei Sura Mica); | | |
| B1 | Se infiinteaza cartea funciara nr.104780 Sura Mica pentru imobilul - strada - in suprafata de 323 mp, identificat cu nr. cad. 322/2. | A1 |
| B2 | Inscrierea provizorie, drept de PROPRIETATE, dobandit prin Lege, cota actuala 1/1 1) DOMENIUL PUBLIC AL COMUNEI SURA MICA, CIF:4241109 | A1 |

C. Partea III. SARCINI .

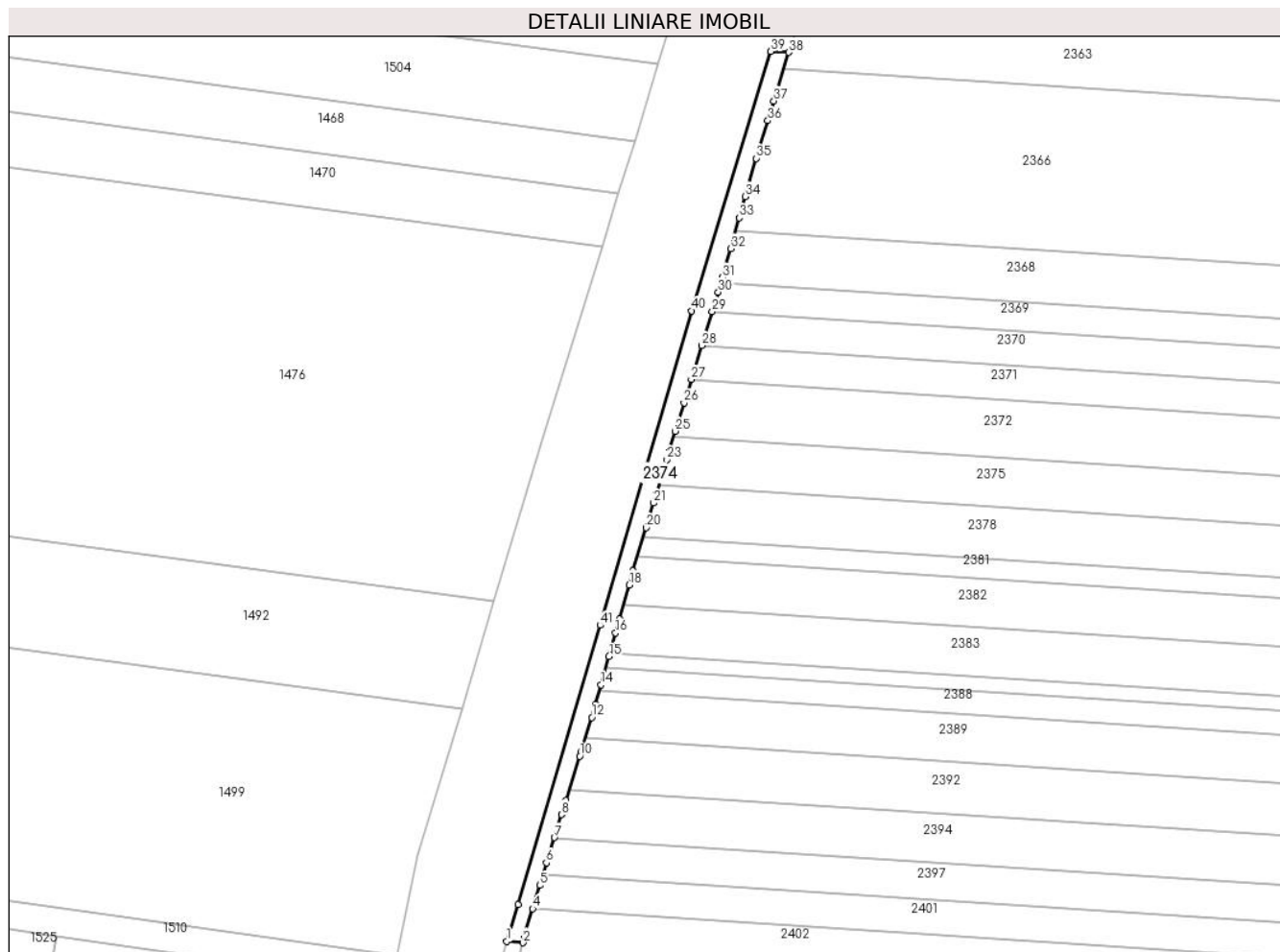
| Inscrieri privind dezmembramintele dreptului de proprietate, drepturi reale de garanție și sarcini | Referințe |
|--|-----------|
| NU SUNT | |

Anexa Nr. 1 La Partea I

Teren

| | | |
|--------------|-----------------|------------------------|
| Nr cadastral | Suprafața (mp)* | Observații / Referințe |
| 104780 | 323 | |

* Suprafața este determinată în planul de proiecție Stereo 70.



Date referitoare la teren

| Crt | Categorie folosință | Intravilan | Suprafața (mp) | Tarla | Parcelă | Nr. topo | Observații / Referințe |
|-----|---------------------|------------|----------------|-------|---------|----------|------------------------|
| 1 | drum | NU | 323 | 14 | 322/2 | - | |

Lungime Segmente

1) Valorile lungimilor segmentelor sunt obținute din proiecție în plan.

| Punct început | X / Y | Punct sfârșit | X / Y | Lungime segment | Punct început | X / Y | Punct sfârșit | X / Y | Lungime segment | Punct început | X / Y | Punct sfârșit | X / Y | Lungime segment |
|---------------|----------------------------|---------------|----------------------------|-----------------|---------------|----------------------------|---------------|----------------------------|-----------------|---------------|----------------------------|---------------|----------------------------|-----------------|
| 1 | 426.418,947 483.287,304 | 2 | 426.421,181 483.287,108 | 2.242 | 2 | 426.421,181 483.287,108 | 3 | 426.421,428 483.287,94 | 0.868 | 3 | 426.421,428 483.287,94 | 4 | 426.422,597 483.291,883 | 4.113 |
| 4 | 426.422,597 483.291,883 | 5 | 426.423,573 483.295,173 | 3.432 | 5 | 426.423,573 483.295,173 | 6 | 426.424,519 483.298,363 | 3.327 | 6 | 426.424,519 483.298,363 | 7 | 426.425,628 483.301,91 | 3.716 |
| 7 | 426.425,628 483.301,91 | 8 | 426.426,644 483.305,155 | 3.4 | 8 | 426.426,644 483.305,155 | 9 | 426.427,269 483.307,152 | 2.093 | 9 | 426.427,269 483.307,152 | 10 | 426.429,209 483.313,355 | 6.499 |
| 10 | 426.429,209 483.313,355 | 11 | 426.429,38 483.313,9 | 0.571 | 11 | 426.429,38 483.313,9 | 12 | 426.430,908 483.318,811 | 5.144 | 12 | 426.430,908 483.318,811 | 13 | 426.431,435 483.320,659 | 1.922 |
| 13 | 426.431,435 483.320,659 | 14 | 426.432,212 483.323,419 | 2.867 | 14 | 426.432,212 483.323,419 | 15 | 426.433,331 483.327,39 | 4.126 | 15 | 426.433,331 483.327,39 | 16 | 426.434,263 483.330,698 | 3.436 |
| 16 | 426.434,263 483.330,698 | 17 | 426.434,817 483.332,663 | 2.042 | 17 | 426.434,817 483.332,663 | 18 | 426.436,174 483.337,479 | 5.004 | 18 | 426.436,174 483.337,479 | 19 | 426.436,74 483.339,446 | 2.046 |

| Punct început | X / Y | Punct sfârșit | X / Y | Lungime segment | Punct început | X / Y | Punct sfârșit | X / Y | Lungime segment | Punct început | X / Y | Punct sfârșit | X / Y | Lungime segment |
|---------------|----------------------------|---------------|----------------------------|-----------------|---------------|----------------------------|---------------|----------------------------|-----------------|---------------|----------------------------|---------------|----------------------------|-----------------|
| 19 | 426.436,74 483.339,446 | 20 | 426.438,575 483.345,515 | 6.341 | 20 | 426.438,575 483.345,515 | 21 | 426.439,626 483.348,99 | 3.631 | 21 | 426.439,626 483.348,99 | 22 | 426.440,019 483.350,289 | 1.357 |
| 22 | 426.440,019 483.350,289 | 23 | 426.441,464 483.355,067 | 4.992 | 23 | 426.441,464 483.355,067 | 24 | 426.441,832 483.356,283 | 1.271 | 24 | 426.441,832 483.356,283 | 25 | 426.442,681 483.359,093 | 2.936 |
| 25 | 426.442,681 483.359,093 | 26 | 426.443,907 483.363,079 | 4.17 | 26 | 426.443,907 483.363,079 | 27 | 426.444,93 483.366,394 | 3.469 | 27 | 426.444,93 483.366,394 | 28 | 426.446,396 483.371,142 | 4.969 |
| 28 | 426.446,396 483.371,142 | 29 | 426.447,875 483.375,934 | 5.015 | 29 | 426.447,875 483.375,934 | 30 | 426.448,722 483.378,681 | 2.874 | 30 | 426.448,722 483.378,681 | 31 | 426.449,309 483.380,733 | 2.135 |
| 31 | 426.449,309 483.380,733 | 32 | 426.450,465 483.384,78 | 4.209 | 32 | 426.450,465 483.384,78 | 33 | 426.451,705 483.389,121 | 4.514 | 33 | 426.451,705 483.389,121 | 34 | 426.452,562 483.392,119 | 3.118 |
| 34 | 426.452,562 483.392,119 | 35 | 426.454,096 483.397,491 | 5.587 | 35 | 426.454,096 483.397,491 | 36 | 426.455,707 483.402,791 | 5.54 | 36 | 426.455,707 483.402,791 | 37 | 426.456,554 483.405,577 | 2.912 |
| 37 | 426.456,554 483.405,577 | 38 | 426.458,634 483.412,42 | 7.152 | 38 | 426.458,634 483.412,42 | 39 | 426.456,13 483.412,54 | 2.507 | 39 | 426.456,13 483.412,54 | 40 | 426.444,961 483.376,041 | 38.17 |
| 40 | 426.444,961 483.376,041 | 41 | 426.432,081 483.331,781 | 46.096 | 41 | 426.432,081 483.331,781 | 42 | 426.420,509 483.292,451 | 40.997 | 42 | 426.420,509 483.292,451 | 1 | 426.418,947 483.287,304 | 5.379 |

** Lungimile segmentelor sunt determinate în planul de proiecție Stereo 70 și sunt rotunjite la 1 milimetru.

*** Distanța dintre puncte este formată din segmente cumulate ce sunt mai mici decât valoarea 1 milimetru.

**DATE DESPRE IMOBILUL NR. 2375**

Oficiul de Cadastru și Publicitate Imobiliară SIBIU
Biroul de Cadastru și Publicitate Imobiliară Sibiu

A. Partea I. Descrierea imobilului

TEREN Intravilan

Adresa: Loc. Sura Mica, Jud. Sibiu

| Nr. Crt | Nr cadastral Nr. topografic | Suprafața* (mp) | Observații / Referințe |
|---------|-----------------------------|-----------------|---|
| A1 | | 2.700 | Sector cadastral:14 Teren neimprejmuit; |

B. Partea II. Proprietari și acte

| Inscrieri privitoare la dreptul de proprietate și alte drepturi reale | | Referințe |
|---|---|-----------|
| / | | |
| Act Notarial nr. 1023, din 25/02/2020 emis de NP BEXA SIMION (act de partaj); | | |
| B1 | Intabulare, drept de PROPRIETATE, dobandit prin Conventie, cota actuala 1/1 1) STOICA ILEANA-COSMINA | A1 |

C. Partea III. SARCINI .


| Inscrieri privind dezmembramintele dreptului de proprietate, drepturi reale de garanție și sarcini | Referințe |
|--|-----------|
| NU SUNT | |

Anexa Nr. 1 La Partea I

Teren

| Nr cadastral | Suprafața (mp)* | Observații / Referințe |
|--------------|-----------------|------------------------|
| | 2.700 | |

* Suprafața este determinată în planul de proiecție Stereo 70.



Date referitoare la teren

| Crt | Categorie folosință | Intravilan | Suprafața (mp) | Tarla | Parcelă | Nr. topo | Observații / Referințe |
|-----|---------------------|------------|----------------|-------|----------|----------|------------------------|
| 1 | arabil | DA | 2.700 | 14 | 325/1/65 | - | |

Lungime Segmente

1) Valorile lungimilor segmentelor sunt obținute din proiecție în plan.

| Punct început | X / Y | Punct sfârșit | X / Y | Lungime segment (** (m) |
|---------------|----------------------------|---------------|----------------------------|-------------------------|
| 1 | 426.440,386 483.351,504 | 2 | 426.830,507 483.326,44 | 390.925 |
| 2 | 426.830,507 483.326,44 | 3 | 426.831,235 483.329,427 | 3.075 |
| 3 | 426.831,235 483.329,427 | 4 | 426.831,675 483.331,237 | 1.863 |
| 4 | 426.831,675 483.331,237 | 5 | 426.832,167 483.333,257 | 2.08 |
| 5 | 426.832,167 483.333,257 | 6 | 426.442,44 483.358,297 | 390.53 |

| Punct început | X / Y | Punct sfârșit | X / Y | Lungime segment (** (m) |
|---------------|----------------------------|---------------|----------------------------|-------------------------|
| 6 | 426.442,44 483.358,297 | 7 | 426.441,832 483.356,283 | 2.103 |
| 7 | 426.441,832 483.356,283 | 8 | 426.441,464 483.355,067 | 1.271 |
| 8 | 426.441,464 483.355,067 | 1 | 426.440,386 483.351,504 | 3.722 |

** Lungimile segmentelor sunt determinate în planul de proiecție Stereo 70 și sunt rotunjite la 1 milimetru.

*** Distanța dintre puncte este formată din segmente cumulate ce sunt mai mici decât valoarea 1 milimetru.

**DATE DESPRE IMOBILUL NR. 2376**

Oficiul de Cadastru și Publicitate Imobiliară SIBIU
Biroul de Cadastru și Publicitate Imobiliară Sibiu

A. Partea I. Descrierea imobilului

TEREN Extravilan

Adresa: Jud. Sibiu

| Nr. Crt | Nr cadastral Nr. topografic | Suprafața* (mp) | Observații / Referințe |
|---------|-----------------------------|-----------------|---|
| A1 | | 9.500 | Sector cadastral:14 Teren neimprejmuit; |

B. Partea II. Proprietari și acte

| Inscrieri privitoare la dreptul de proprietate și alte drepturi reale | | Referințe |
|---|---|-----------|
| / | | |
| Act Administrativ nr. 464/57, din 17/11/1994 emis de CJPSDPAT (titlu de proprietate); | | |
| B1 | Intabulare, drept de PROPRIETATE, dobandit prin Reconstituire, cota actuala 1/1 1) BARBOȘ MARIA , CNP NEIDENTIFICAT | A1 |

C. Partea III. SARCINI .

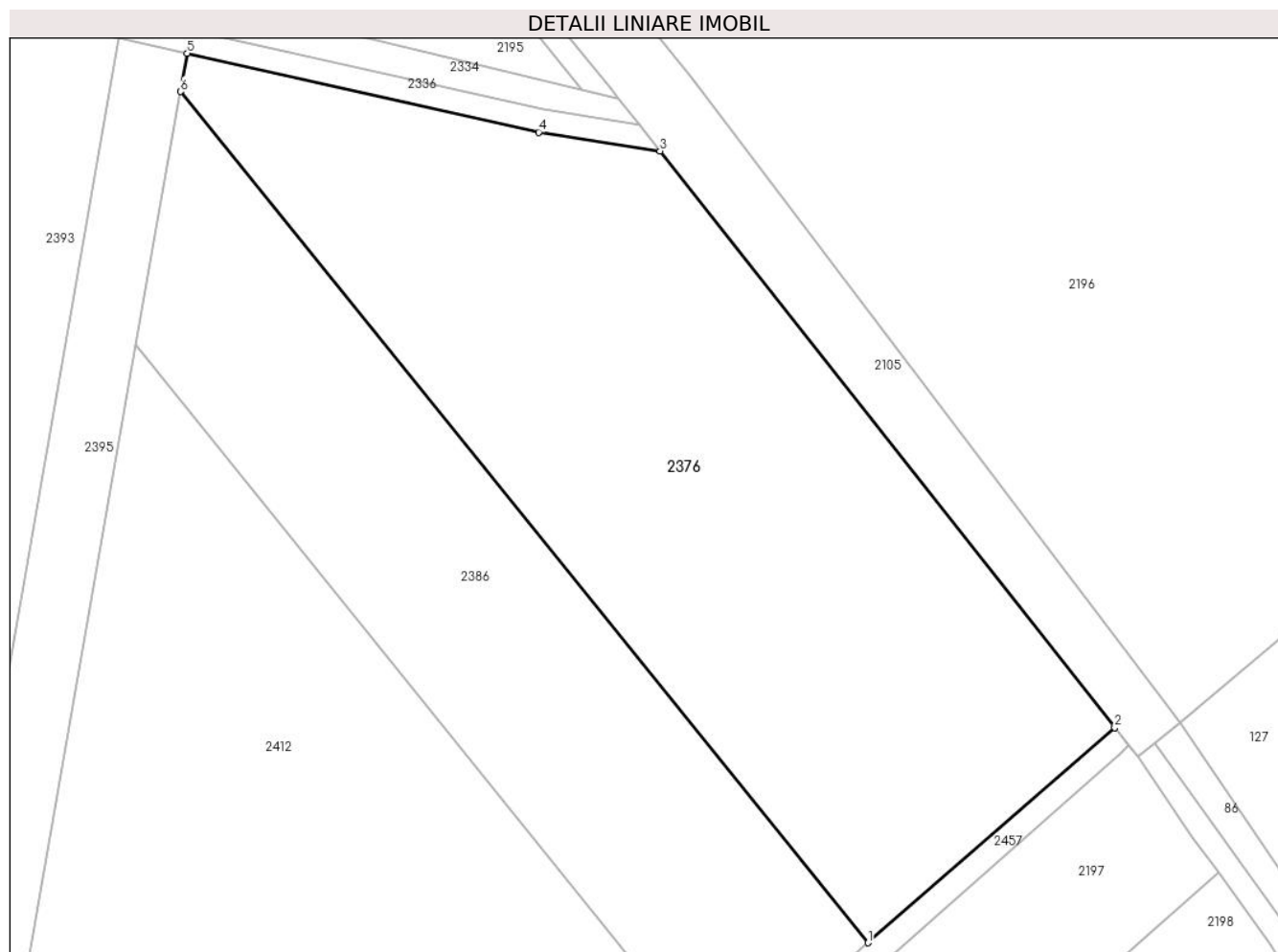
| Inscrieri privind dezmembramintele dreptului de proprietate, drepturi reale de garanție și sarcini | Referințe |
|--|-----------|
| NU SUNT | |

Anexa Nr. 1 La Partea I

Teren

| Nr cadastral | Suprafața (mp)* | Observații / Referințe |
|--------------|-----------------|------------------------|
| | 9.500 | |

* Suprafața este determinată în planul de proiecție Stereo 70.



Date referitoare la teren

| Crt | Categorie folosință | Intravilan | Suprafața (mp) | Tarla | Parcelă | Nr. topo | Observații / Referințe |
|-----|---------------------|------------|----------------|-------|-----------|----------|------------------------|
| 1 | arabil | NU | 9.500 | 14 | 325/1/129 | - | |

Lungime Segmente

1) Valorile lungimilor segmentelor sunt obținute din proiecție în plan.

| Punct început | X / Y | Punct sfârșit | X / Y | Lungime segment (** (m) |
|---------------|----------------------------|---------------|----------------------------|-------------------------|
| 1 | 427.773,484 483.261,05 | 2 | 427.816,584 483.298,577 | 57.148 |
| 2 | 427.816,584 483.298,577 | 3 | 427.737,158 483.399,253 | 128.235 |
| 3 | 427.737,158 483.399,253 | 4 | 427.715,962 483.402,52 | 21.447 |
| 4 | 427.715,962 483.402,52 | 5 | 427.654,576 483.416,309 | 62.915 |
| 5 | 427.654,576 483.416,309 | 6 | 427.653,402 483.409,614 | 6.797 |

| Punct început | X / Y | Punct sfârșit | X / Y | Lungime segment (** (m) |
|---------------|----------------------------|---------------|---------------------------|-------------------------|
| 6 | 427.653,402 483.409,614 | 1 | 427.773,484 483.261,05 | 191.027 |

** Lungimile segmentelor sunt determinate în planul de proiecție Stereo 70 și sunt rotunjite la 1 milimetru.

*** Distanța dintre puncte este formată din segmente cumulate ce sunt mai mici decât valoarea 1 milimetru.

**DATE DESPRE IMOBILUL NR. 2377**

Oficiul de Cadastru și Publicitate Imobiliară SIBIU
Biroul de Cadastru și Publicitate Imobiliară Sibiu

A. Partea I. Descrierea imobilului

TEREN Extravilan

Adresa: Jud. Sibiu

| Nr. Crt | Nr cadastral Nr. topografic | Suprafața* (mp) | Observații / Referințe |
|---------|--------------------------------|-----------------|--|
| A1 | | 8.000 | Sector cadastral:14 Teren neimprejmut; |

B. Partea II. Proprietari și acte

| Inscrieri privitoare la dreptul de proprietate și alte drepturi reale | | Referințe |
|---|---|-----------|
| / | | |
| Act Administrativ nr. 551/57, din 01/03/1996 emis de CJPSDPAT (titlu de proprietate); | | |
| B1 | Intabulare, drept de PROPRIETATE, dobandit prin Reconstituire, cota actuala 1/1 | A1 |
| | 1) RADU IOAN , CNP NEIDENTIFICAT 2) RADU ILIE , CNP NEIDENTIFICAT 3) BORȚAN MARIA , CNP NEIDENTIFICAT 4) IANCU ANTIMIA , CNP NEIDENTIFICAT 5) BORBEL ANA , CNP NEIDENTIFICAT 6) JENARU ELENA , CNP NEIDENTIFICAT | |

C. Partea III. SARCINI .

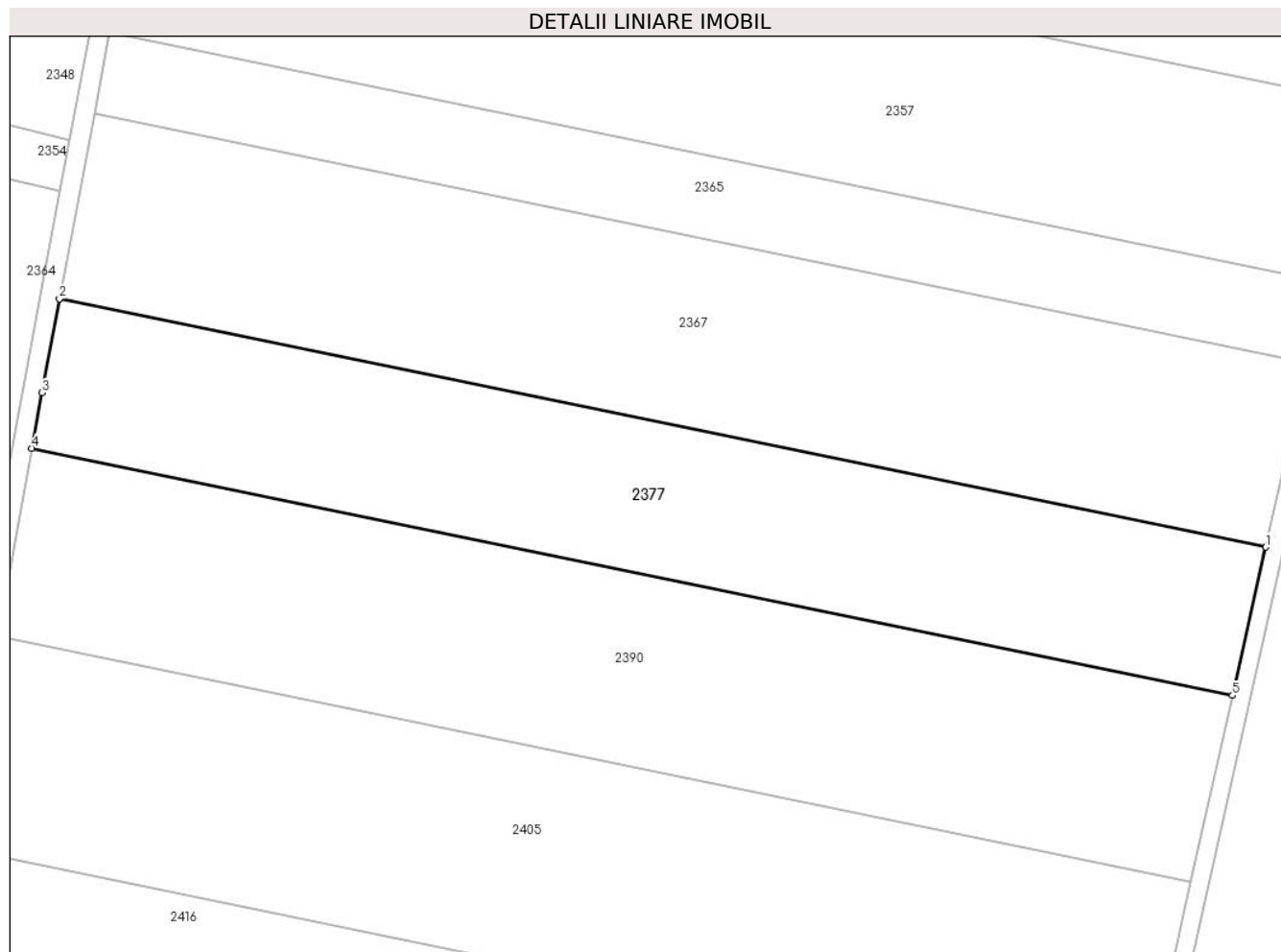
| Inscrieri privind dezmembramintele dreptului de proprietate, drepturi reale de garanție și sarcini | Referințe |
|--|-----------|
| NU SUNT | |

Anexa Nr. 1 La Partea I

Teren

| Nr cadastral | Suprafața (mp)* | Observații / Referințe |
|--------------|-----------------|------------------------|
| | 8.000 | |

* Suprafața este determinată în planul de proiecție Stereo 70.



Date referitoare la teren

| Crt | Categorie folosință | Intravilan | Suprafața (mp) | Tarla | Parcelă | Nr. topo | Observații / Referințe |
|-----|---------------------|------------|----------------|-------|-----------|----------|------------------------|
| 1 | arabil | NU | 8.000 | 14 | 325/1/119 | - | |

Lungime Segmente

1) Valorile lungimilor segmentelor sunt obținute din proiecție în plan.

| Punct început | X / Y | Punct sfârșit | X / Y | Lungime segment (** (m) |
|---------------|----------------------------|---------------|----------------------------|-------------------------|
| 1 | 427.390,696 483.333,191 | 2 | 427.140,734 483.384,588 | 255.191 |
| 2 | 427.140,734 483.384,588 | 3 | 427.137,066 483.365,157 | 19.774 |
| 3 | 427.137,066 483.365,157 | 4 | 427.134,992 483.353,695 | 11.648 |
| 4 | 427.134,992 483.353,695 | 5 | 427.383,826 483.302,53 | 254.04 |
| 5 | 427.383,826 483.302,53 | 1 | 427.390,696 483.333,191 | 31.421 |

**** Lungimile segmentelor sunt determinate în planul de proiecție Stereo 70 și sunt rotunjite la 1 milimetru.**

***** Distanța dintre puncte este formată din segmente cumulate ce sunt mai mici decât valoarea 1 milimetru.**

**DATE DESPRE IMOBILUL NR. 2378**

Oficiul de Cadastru și Publicitate Imobiliară SIBIU
Biroul de Cadastru și Publicitate Imobiliară Sibiu

A. Partea I. Descrierea imobilului

TEREN Intravilan

Adresa: Loc. Sura Mica, Jud. Sibiu

| Nr. Crt | Nr cadastral Nr. topografic | Suprafața* (mp) | Observații / Referințe |
|---------|--------------------------------|-----------------|---|
| A1 | 105196 | 2.900 | Sector cadastral:14 Teren neimprejmuit; |

B. Partea II. Proprietari și acte

| Inscrieri privitoare la dreptul de proprietate și alte drepturi reale | | Referințe |
|---|--|-----------|
| 72916 / 28/08/2017 | | |
| Act Administrativ nr. 489/57, din 23/01/1995 emis de CJPSDPAT (act notarial nr 1743 din 03.07.2017, emis de BNP BUCSA RADU GABRIEL SI ASOCIATII); | | |
| B1 | Se infiinteaza aceasta carte funciara pentru parcela nr.325/1/64 din Titlul de proprietate nr.489/57/23.01.1995 | A1 |
| Act Notarial nr. 305, din 12/03/2004 emis de BNP DELIA CORNELIA PILOIU; | | |
| B3 | Intabulare, drept de PROPRIETATE, dobandit prin Conventie, cota actuala 1/1 1) PILOIU ION, si sotia 2) PILOIU EMILIA, ca bun comun CNP NEIDENTIFICAT | A1 |
| 110771 / 03/12/2019 | | |
| Act Administrativ nr. 5249, din 16/10/2017 emis de CONSILIUL LOCAL SURA MICA; | | |
| B4 | Se actualizeaza datele tehnice ale imobilului de sub A1, prin mentionarea ca acesta este situat in intravilan | A1 |

C. Partea III. SARCINI .


| Inscrieri privind dezmembramintele dreptului de proprietate, drepturi reale de garanție și sarcini | Referințe |
|--|-----------|
| NU SUNT | |

Anexa Nr. 1 La Partea I

Teren

| Nr cadastral | Suprafața (mp)* | Observații / Referințe |
|--------------|-----------------|------------------------|
| 105196 | 2.900 | |

* Suprafața este determinată în planul de proiecție Stereo 70.



Date referitoare la teren

| Crt | Categorie folosință | Intravilan | Suprafața (mp) | Tarla | Parcelă | Nr. topo | Observații / Referințe |
|-----|---------------------|------------|----------------|-------|----------|----------|------------------------|
| 1 | arabil | DA | 2.900 | 14 | 325/1/64 | - | |

Lungime Segmente

1) Valorile lungimilor segmentelor sunt obținute din proiecție în plan.

| Punct început | X / Y | Punct sfârșit | X / Y | Lungime segment (** (m) |
|---------------|----------------------------|---------------|----------------------------|-------------------------|
| 1 | 426.438,182 483.344,216 | 2 | 426.828,726 483.319,124 | 391.349 |
| 2 | 426.828,726 483.319,124 | 3 | 426.828,9 483.319,838 | 0.735 |
| 3 | 426.828,9 483.319,838 | 4 | 426.829,217 483.321,142 | 1.342 |
| 4 | 426.829,217 483.321,142 | 5 | 426.829,893 483.323,916 | 2.856 |
| 5 | 426.829,893 483.323,916 | 6 | 426.830,067 483.324,631 | 0.735 |

| Punct început | X / Y | Punct sfârșit | X / Y | Lungime segment (** (m) |
|---------------|----------------------------|---------------|----------------------------|-------------------------|
| 6 | 426.830,067 483.324,631 | 7 | 426.830,507 483.326,44 | 1.862 |
| 7 | 426.830,507 483.326,44 | 8 | 426.440,386 483.351,504 | 390.925 |
| 8 | 426.440,386 483.351,504 | 9 | 426.440,019 483.350,289 | 1.269 |
| 9 | 426.440,019 483.350,289 | 10 | 426.439,626 483.348,99 | 1.357 |
| 10 | 426.439,626 483.348,99 | 11 | 426.438,575 483.345,515 | 3.631 |
| 11 | 426.438,575 483.345,515 | 1 | 426.438,182 483.344,216 | 1.357 |

** Lungimile segmentelor sunt determinate în planul de proiecție Stereo 70 și sunt rotunjite la 1 milimetru.

*** Distanța dintre puncte este formată din segmente cumulate ce sunt mai mici decât valoarea 1 milimetru.

**DATE DESPRE IMOBILUL NR. 2379**

Oficiul de Cadastru și Publicitate Imobiliară SIBIU
Biroul de Cadastru și Publicitate Imobiliară Sibiu

A. Partea I. Descrierea imobilului

TEREN Extravilan

Adresa: Jud. Sibiu

| Nr. Crt | Nr cadastral Nr. topografic | Suprafața* (mp) | Observații / Referințe |
|---------|-----------------------------|-----------------|---|
| A1 | | 10.000 | Sector cadastral:14 Teren neimprejmuit; |

B. Partea II. Proprietari și acte

| Inscrieri privitoare la dreptul de proprietate și alte drepturi reale | Referințe |
|---|-----------|
| / | |
| Act Administrativ nr. 444/57, din 08/11/1994 emis de CJPSDPAT (titlu de proprietate); | |
| B1 | A1 |
| Intabulare, drept de PROPRIETATE, dobandit prin Reconstituire, cota actuala 1/1 | |
| 1) PACURAR ANA, CNP NEIDENTIFICAT | |

C. Partea III. SARCINI .

| Inscrieri privind dezmembramintele dreptului de proprietate, drepturi reale de garanție și sarcini | Referințe |
|--|-----------|
| NU SUNT | |

Anexa Nr. 1 La Partea I

Teren

| | | |
|--------------|-----------------|------------------------|
| Nr cadastral | Suprafața (mp)* | Observații / Referințe |
| | 10.000 | |

* Suprafața este determinată în planul de proiecție Stereo 70.



Date referitoare la teren

| Crt | Categorie folosință | Intra vilan | Suprafața (mp) | Tarla | Parcelă | Nr. topo | Observații / Referințe |
|-----|---------------------|-------------|----------------|-------|-----------|----------|------------------------|
| 1 | arabil | NU | 10.000 | 14 | 325/1/123 | - | |

Lungime Segmente

1) Valorile lungimilor segmentelor sunt obținute din proiecție în plan.

| Punct început | X / Y | Punct sfârșit | X / Y | Lungime segment (** (m) |
|---------------|----------------------------|---------------|----------------------------|-------------------------|
| 1 | 427.501,387 483.452,783 | 2 | 427.461,708 483.462,816 | 40.928 |
| 2 | 427.461,708 483.462,816 | 3 | 427.436,401 483.349,88 | 115.737 |
| 3 | 427.436,401 483.349,88 | 4 | 427.408,268 483.224,33 | 128.664 |
| 4 | 427.408,268 483.224,33 | 5 | 427.447,936 483.214,249 | 40.929 |
| 5 | 427.447,936 483.214,249 | 1 | 427.501,387 483.452,783 | 244.449 |

**** Lungimile segmentelor sunt determinate în planul de proiecție Stereo 70 și sunt rotunjite la 1 milimetru.**

***** Distanța dintre puncte este formată din segmente cumulate ce sunt mai mici decât valoarea 1 milimetru.**

**DATE DESPRE IMOBILUL NR. 2380**

Oficiul de Cadastru și Publicitate Imobiliară SIBIU
Biroul de Cadastru și Publicitate Imobiliară Sibiu

A. Partea I. Descrierea imobilului

TEREN Extravilan

Nr. CF vechi:3436

Nr. cadastral vechi:1110

Adresa: Jud. Sibiu

| Nr. Crt | Nr cadastral Nr. topografic | Suprafața* (mp) | Observații / Referințe |
|---------|-----------------------------|-----------------|---|
| A1 | 101099 | 21.700 | Sector cadastral:14 Teren neimprejmuit; |

B. Partea II. Proprietari și acte

| Inscrieri privitoare la dreptul de proprietate și alte drepturi reale | | Referințe |
|--|--|-----------|
| 49824 / 31/08/2011 | | |
| Act Notarial nr. 1627, din 29/08/2011 emis de NP DAN VALERICA (contract de vanzare-cumparare); | | |
| B3 | Intabulare, drept de PROPRIETATEcumparare, dobandit prin Conventie, cota actuala 1/1 1) SAVIN CONSTANTIN, si sotia 2) SAVIN MARIANA, bun comun | A1 |

C. Partea III. SARCINI .

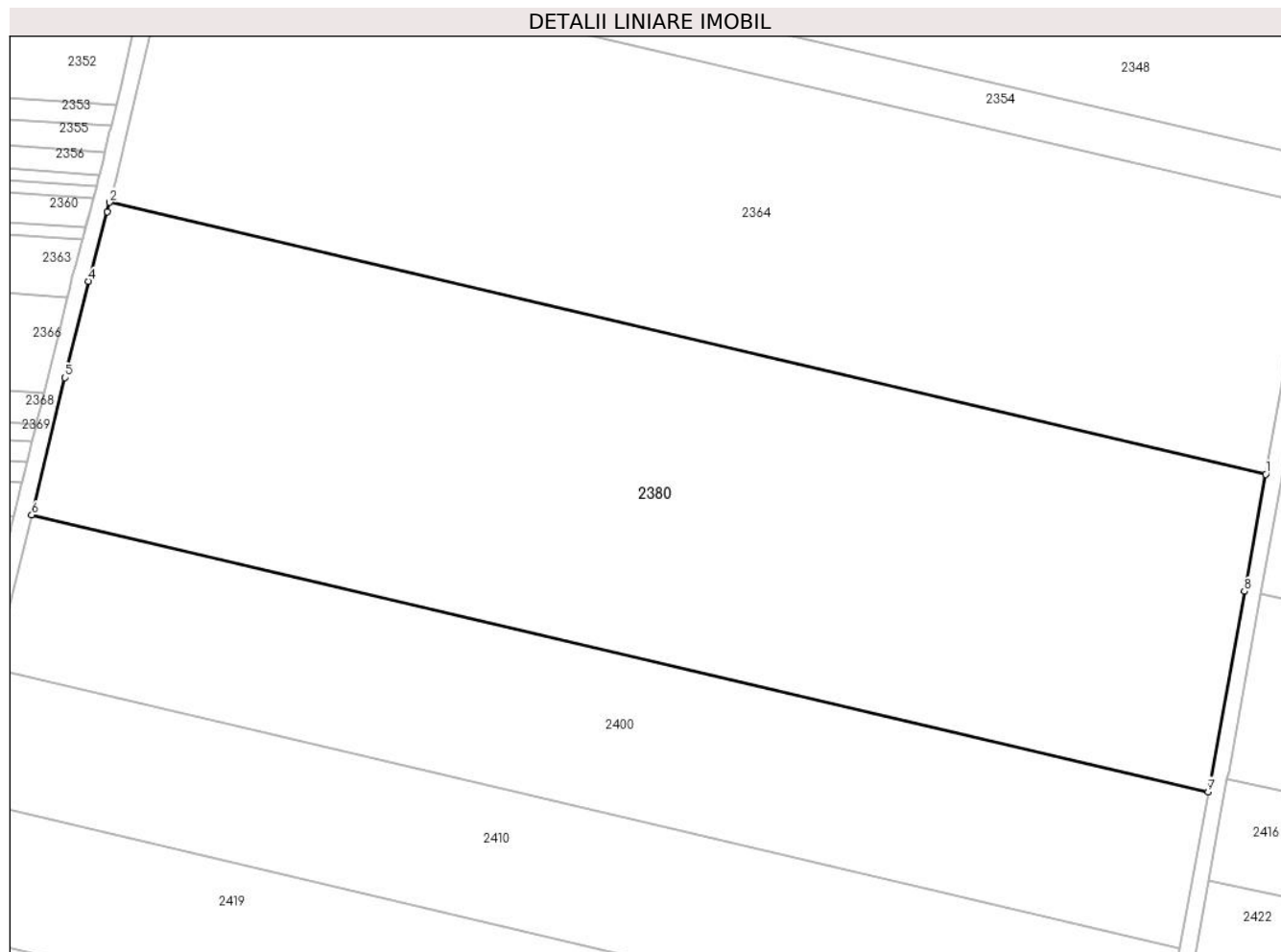
| Inscrieri privind dezmembramintele dreptului de proprietate, drepturi reale de garanție și sarcini | Referințe |
|--|-----------|
| NU SUNT | |

Anexa Nr. 1 La Partea I

Teren

| Nr cadastral | Suprafața (mp)* | Observații / Referințe |
|--------------|-----------------|------------------------|
| 101099 | 21.700 | |

* Suprafața este determinată în planul de proiecție Stereo 70.



Date referitoare la teren

| Crt | Categorie folosință | Intravilan | Suprafața (mp) | Tarla | Parcelă | Nr. topo | Observații / Referințe |
|-----|---------------------|------------|----------------|-------|-----------|----------|------------------------|
| 1 | arabil | NU | 21.700 | 14 | 325/1/105 | - | |

Lungime Segmente

1) Valorile lungimilor segmentelor sunt obținute din proiecție în plan.

| Punct început | X / Y | Punct sfârșit | X / Y | Lungime segment (** (m) |
|---------------|----------------------------|---------------|----------------------------|-------------------------|
| 1 | 427.129,097 483.343,246 | 2 | 426.854,906 483.407,66 | 281.655 |
| 2 | 426.854,906 483.407,66 | 3 | 426.854,317 483.405,467 | 2.27 |
| 3 | 426.854,317 483.405,467 | 4 | 426.849,863 483.388,98 | 17.078 |
| 4 | 426.849,863 483.388,98 | 5 | 426.844,292 483.366,148 | 23.502 |
| 5 | 426.844,292 483.366,148 | 6 | 426.836,371 483.333,614 | 33.484 |

| Punct început | X / Y | Punct sfârșit | X / Y | Lungime segment (** (m) |
|---------------|----------------------------|---------------|----------------------------|-------------------------|
| 6 | 426.836,371 483.333,614 | 7 | 427.115,444 483.268,054 | 286.67 |
| 7 | 427.115,444 483.268,054 | 8 | 427.124,023 483.315,54 | 48.255 |
| 8 | 427.124,023 483.315,54 | 1 | 427.129,097 483.343,246 | 28.167 |

** Lungimile segmentelor sunt determinate în planul de proiecție Stereo 70 și sunt rotunjite la 1 milimetru.

*** Distanța dintre puncte este formată din segmente cumulate ce sunt mai mici decât valoarea 1 milimetru.

**DATE DESPRE IMOBILUL NR. 2381**

Oficiul de Cadastru și Publicitate Imobiliară SIBIU
Biroul de Cadastru și Publicitate Imobiliară Sibiu

A. Partea I. Descrierea imobilului

TEREN Intravilan

Adresa: Loc. Sura Mica, Jud. Sibiu

| Nr. Crt | Nr cadastral Nr. topografic | Suprafața* (mp) | Observații / Referințe |
|---------|-----------------------------|-----------------|---|
| A1 | | 1.100 | Sector cadastral:14 Teren neimprejmuit; |

B. Partea II. Proprietari și acte

| Inscrieri privitoare la dreptul de proprietate și alte drepturi reale | | Referințe |
|--|---|-----------|
| / | | |
| Act Notarial nr. 460/57, din 17/11/1994 emis de CJPSDPAT (titlu de proprietate); | | |
| B1 | Intabulare, drept de PROPRIETATE, dobandit prin Reconstituire, cota actuala 1/1 1) MUREȘAN AXENTE, CNP NEIDENTIFICAT | A1 |

C. Partea III. SARCINI .


| Inscrieri privind dezmembramintele dreptului de proprietate, drepturi reale de garanție și sarcini | Referințe |
|--|-----------|
| NU SUNT | |

Anexa Nr. 1 La Partea I

Teren

| Nr cadastral | Suprafața (mp)* | Observații / Referințe |
|--------------|-----------------|------------------------|
| | 1.100 | |

* Suprafața este determinată în planul de proiecție Stereo 70.



Date referitoare la teren

| Crt | Categorie folosință | Intravilan | Suprafața (mp) | Tarla | Parcelă | Nr. topo | Observații / Referințe |
|-----|---------------------|------------|----------------|-------|----------|----------|------------------------|
| 1 | arabil | DA | 1.100 | 14 | 325/1/63 | - | |

Lungime Segmente

1) Valorile lungimilor segmentelor sunt obținute din proiecție în plan.

| Punct început | X / Y | Punct sfârșit | X / Y | Lungime segment (** (m) |
|---------------|----------------------------|---------------|----------------------------|-------------------------|
| 1 | 426.437,347 483.341,454 | 2 | 426.828,051 483.316,352 | 391.51 |
| 2 | 426.828,051 483.316,352 | 3 | 426.828,726 483.319,124 | 2.854 |
| 3 | 426.828,726 483.319,124 | 4 | 426.438,182 483.344,216 | 391.349 |
| 4 | 426.438,182 483.344,216 | 1 | 426.437,347 483.341,454 | 2.886 |

** Lungimile segmentelor sunt determinate în planul de proiecție Stereo 70 și sunt rotunjite la 1 milimetru.

***** Distanţa dintre puncte este formată din segmente cumulate ce sunt mai mici decât valoarea 1 milimetru.**

**DATE DESPRE IMOBILUL NR. 2382**

Oficiul de Cadastru și Publicitate Imobiliară SIBIU
Biroul de Cadastru și Publicitate Imobiliară Sibiu

A. Partea I. Descrierea imobilului

TEREN Intravilan

Adresa: Loc. Sura Mica, Jud. Sibiu

| Nr. Crt | Nr cadastral Nr. topografic | Suprafața* (mp) | Observații / Referințe |
|---------|--------------------------------|-----------------|--|
| A1 | | 2.700 | Sector cadastral:14 Teren neimprejmit; |

B. Partea II. Proprietari și acte

| Inscrieri privitoare la dreptul de proprietate și alte drepturi reale | | Referințe |
|---|--|-----------|
| / | | |
| Act Administrativ nr. 458/57, din 09/11/1994 emis de CJPSDPAT (titlu de proprietate); | | |
| B1 | Intabulare, drept de PROPRIETATE, dobandit prin Reconstituire, cota actuala 1/1 | A1 |
| | 1) SECELEAN GHEORGHE, CNP NEIDENTIFICAT 2) SECELEAN VICTORIA, CNP NEIDENTIFICAT 3) BĂEȘ MARIA, CNP NEIDENTIFICAT 4) SECELEAN MARIANA, CNP NEIDENTIFICAT 5) SECELEAN VASILE, CNP NEIDENTIFICAT 6) SECELEAN IOAN, CNP NEIDENTIFICAT | |

C. Partea III. SARCINI .

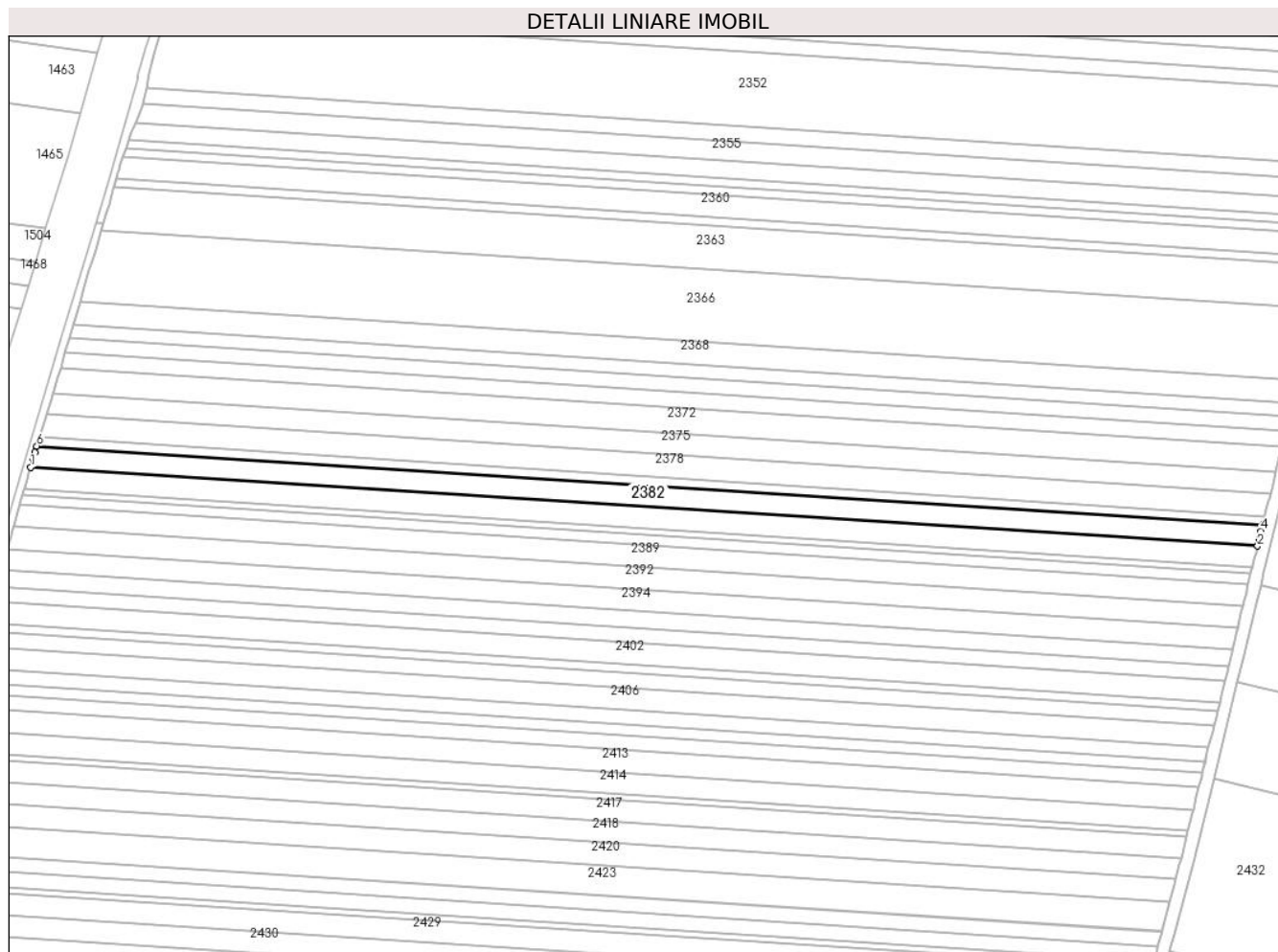
| Inscrieri privind dezmembramintele dreptului de proprietate, drepturi reale de garanție și sarcini | Referințe |
|--|-----------|
| NU SUNT | |

Anexa Nr. 1 La Partea I

Teren

| Nr cadastral | Suprafața (mp)* | Observații / Referințe |
|--------------|-----------------|------------------------|
| | 2.700 | |

* Suprafața este determinată în planul de proiecție Stereo 70.



Date referitoare la teren

| Crt | Categorie folosință | Intravilan | Suprafața (mp) | Tarla | Parcelă | Nr. topo | Observații / Referințe |
|-----|---------------------|------------|----------------|-------|----------|----------|------------------------|
| 1 | arabil | DA | 2.700 | 14 | 325/1/62 | - | |

Lungime Segmente

1) Valorile lungimilor segmentelor sunt obținute din proiecție în plan.

| Punct început | X / Y | Punct sfârșit | X / Y | Lungime segment (** (m) |
|---------------|----------------------------|---------------|----------------------------|-------------------------|
| 1 | 426.435,383 483.334,672 | 2 | 426.826,395 483.309,551 | 391.818 |
| 2 | 426.826,395 483.309,551 | 3 | 426.826,936 483.311,774 | 2.288 |
| 3 | 426.826,936 483.311,774 | 4 | 426.827,56 483.314,336 | 2.637 |
| 4 | 426.827,56 483.314,336 | 5 | 426.828,051 483.316,352 | 2.075 |
| 5 | 426.828,051 483.316,352 | 6 | 426.437,347 483.341,454 | 391.51 |

| Punct început | X / Y | Punct sfârșit | X / Y | Lungime segment (** (m) |
|---------------|----------------------------|---------------|----------------------------|-------------------------|
| 6 | 426.437,347 483.341,454 | 7 | 426.436,74 483.339,446 | 2.098 |
| 7 | 426.436,74 483.339,446 | 8 | 426.436,174 483.337,479 | 2.046 |
| 8 | 426.436,174 483.337,479 | 1 | 426.435,383 483.334,672 | 2.916 |

** Lungimile segmentelor sunt determinate în planul de proiecție Stereo 70 și sunt rotunjite la 1 milimetru.

*** Distanța dintre puncte este formată din segmente cumulate ce sunt mai mici decât valoarea 1 milimetru.

**DATE DESPRE IMOBILUL NR. 2383**

Oficiul de Cadastru și Publicitate Imobiliară SIBIU
Biroul de Cadastru și Publicitate Imobiliară Sibiu

A. Partea I. Descrierea imobilului

TEREN Intravilan

Adresa: Loc. Sura Mica, Jud. Sibiu

| Nr. Crt | Nr cadastral Nr. topografic | Suprafața* (mp) | Observații / Referințe |
|---------|--------------------------------|-----------------|---|
| A1 | 100255 | 2.700 | Sector cadastral:14 Teren neimprejmuit; |

B. Partea II. Proprietari și acte

| Inscrieri privitoare la dreptul de proprietate și alte drepturi reale | | Referințe |
|--|---|-----------|
| 29329 / 30/06/2009 | | |
| Act Notarial nr. 39 - C.M., din 16/07/2008 emis de BNP - MARGINEAN RAZVAN EMILIAN (act administrativ nr. 448/57 - T.P./08-11-1994 emis de CJPSDPAT - SIBIU; act administrativ nr. 4409 - C.A.F./07-11-2008 emis de PRIMARIA SURA MICA;); | | |
| B2 | Intabulare, drept de PROPRIETATE, dobandit prin Succesiune, cota actuala 1/1 1) MOTAN IOAN | A1 |

C. Partea III. SARCINI .

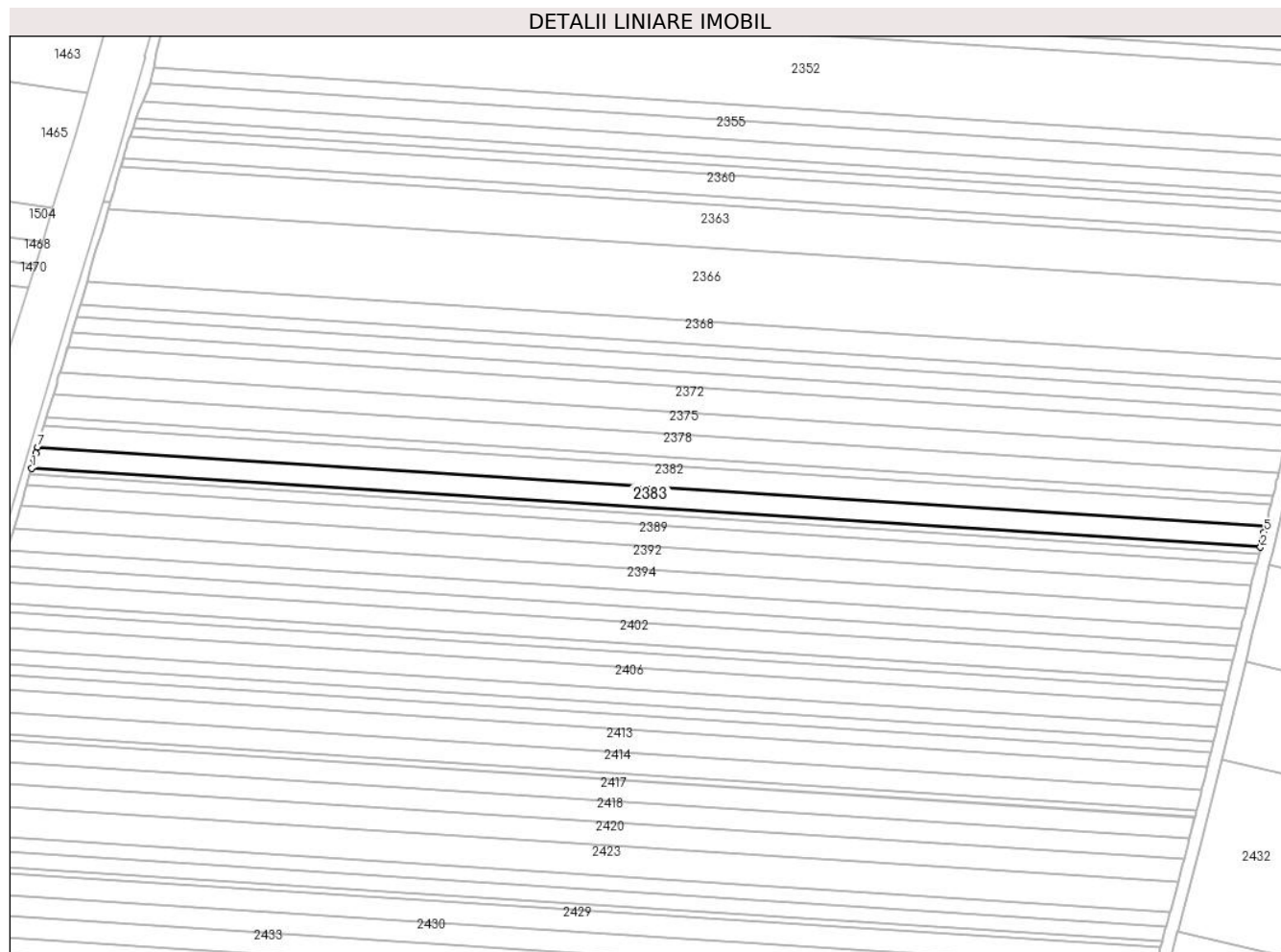
| Inscrieri privind dezmembramintele dreptului de proprietate, drepturi reale de garanție și sarcini | Referințe |
|--|-----------|
| NU SUNT | |

Anexa Nr. 1 La Partea I

Teren

| Nr cadastral | Suprafața (mp)* | Observații / Referințe |
|--------------|-----------------|------------------------|
| 100255 | 2.700 | |

* Suprafața este determinată în planul de proiecție Stereo 70.



Date referitoare la teren

| Crt | Categorie folosință | Intravilan | Suprafața (mp) | Tarla | Parcelă | Nr. topo | Observații / Referințe |
|-----|---------------------|------------|----------------|-------|----------|----------|------------------------|
| 1 | arabil | DA | 2.700 | 14 | 325/1/61 | - | |

Lungime Segmente

1) Valorile lungimilor segmentelor sunt obținute din proiecție în plan.

| Punct început | X / Y | Punct sfârșit | X / Y | Lungime segment (** (m) |
|---------------|----------------------------|---------------|----------------------------|-------------------------|
| 1 | 426.433,473 483.327,892 | 2 | 426.824,74 483.302,754 | 392.074 |
| 2 | 426.824,74 483.302,754 | 3 | 426.825,281 483.304,976 | 2.286 |
| 3 | 426.825,281 483.304,976 | 4 | 426.825,414 483.305,523 | 0.563 |
| 4 | 426.825,414 483.305,523 | 5 | 426.825,904 483.307,536 | 2.073 |
| 5 | 426.825,904 483.307,536 | 6 | 426.826,395 483.309,551 | 2.073 |

| Punct început | X / Y | Punct sfârşit | X / Y | Lungime segment (** (m) |
|---------------|----------------------------|---------------|----------------------------|-------------------------|
| 6 | 426.826,395 483.309,551 | 7 | 426.435,383 483.334,672 | 391.818 |
| 7 | 426.435,383 483.334,672 | 8 | 426.434,817 483.332,663 | 2.088 |
| 8 | 426.434,817 483.332,663 | 9 | 426.434,263 483.330,698 | 2.042 |
| 9 | 426.434,263 483.330,698 | 1 | 426.433,473 483.327,892 | 2.915 |

** Lungimile segmentelor sunt determinate în planul de proiecție Stereo 70 și sunt rotunjite la 1 milimetru.

*** Distanța dintre puncte este formată din segmente cumulate ce sunt mai mici decât valoarea 1 milimetru.

**DATE DESPRE IMOBILUL NR. 2384**

Oficiul de Cadastru și Publicitate Imobiliară SIBIU
Biroul de Cadastru și Publicitate Imobiliară Sibiu

A. Partea I. Descrierea imobilului

TEREN Extravilan

Adresa: Jud. Sibiu

| Nr. Crt | Nr cadastral Nr. topografic | Suprafața* (mp) | Observații / Referințe |
|---------|-----------------------------|-----------------|---|
| A1 | | 10.000 | Sector cadastral:14 Teren neimprejmuit; |

B. Partea II. Proprietari și acte

| Inscrieri privitoare la dreptul de proprietate și alte drepturi reale | | Referințe |
|---|--|-----------|
| / | | |
| Act Administrativ nr. 457/57, din 09/11/1994 emis de CJPSDPAT (titlu de proprietate); | | |
| B1 | Intabulare, drept de PROPRIETATE, dobandit prin Reconstituire, cota actuala 1/1 1) NICOLAE MARIA , CNP NEIDENTIFICAT | A1 |

C. Partea III. SARCINI .

| Inscrieri privind dezmembramintele dreptului de proprietate, drepturi reale de garanție și sarcini | Referințe |
|--|-----------|
| NU SUNT | |

Anexa Nr. 1 La Partea I

Teren

| | | |
|--------------|-----------------|------------------------|
| Nr cadastral | Suprafața (mp)* | Observații / Referințe |
| | 10.000 | |

* Suprafața este determinată în planul de proiecție Stereo 70.



Date referitoare la teren

| Crt | Categorie folosință | Intravilan | Suprafața (mp) | Tarla | Parcelă | Nr. topo | Observații / Referințe |
|-----|---------------------|------------|----------------|-------|-----------|----------|------------------------|
| 1 | arabil | NU | 10.000 | 14 | 325/1/124 | - | |

Lungime Segmente

1) Valorile lungimilor segmentelor sunt obținute din proiecție în plan.

| Punct început | X / Y | Punct sfârșit | X / Y | Lungime segment (** (m) |
|---------------|----------------------------|---------------|----------------------------|-------------------------|
| 1 | 427.501,387 483.452,783 | 2 | 427.447,936 483.214,249 | 244.449 |
| 2 | 427.447,936 483.214,249 | 3 | 427.493,152 483.202,759 | 46.654 |
| 3 | 427.493,152 483.202,759 | 4 | 427.535,5 483.444,158 | 245.085 |
| 4 | 427.535,5 483.444,158 | 1 | 427.501,387 483.452,783 | 35.187 |

** Lungimile segmentelor sunt determinate în planul de proiecție Stereo 70 și sunt rotunjite la 1 milimetru.

***** Distanţa dintre puncte este formată din segmente cumulate ce sunt mai mici decât valoarea 1 milimetru.**

**DATE DESPRE IMOBILUL NR. 2385**

Oficiul de Cadastru și Publicitate Imobiliară SIBIU
Biroul de Cadastru și Publicitate Imobiliară Sibiu

A. Partea I. Descrierea imobilului

TEREN Intravilan

Adresa: Loc. Sura Mica, Jud. Sibiu

| Nr. Crt | Nr cadastral Nr. topografic | Suprafața* (mp) | Observații / Referințe |
|---------|--------------------------------|-----------------|---|
| A1 | 104791 | 800 | Sector cadastral:14 Teren neimprejmuit; |

B. Partea II. Proprietari și acte

| Inscrieri privitoare la dreptul de proprietate și alte drepturi reale | | Referințe |
|---|---|-----------|
| 29212 / 29/04/2015 | | |
| Act Administrativ nr. 259/57, din 20/07/1994 emis de CJPSDPAT (documentatie cadastrala avizata de OCPI SB, declaratie aut. de NP Piloiu Delia Maria cu nr.145/17.02.2015, declaratie aut. de NP Piloiu Delia Maria cu nr.347/16.04.2015); | | |
| B1 | Se infiinteaza aceasta carte funciara pentru parcela nr. 325/1/65 inscrisa in TP 259/57/20.07.1994 | A1 |
| Act Administrativ nr. 259/57, din 20/07/1994 emis de CJPSDPAT (documentatie cadastrala avizata de OCPI Sb, NP Piloiu Delia Maria nr.145/17.02.2015, declaratie aut. NP Piloiu Delia Maria nr.347/16.04.2015); | | |
| B3 | se noteaza faptul ca imobilul este inregistrat in planul cadastral fara localizare certa datorita lipsei planului parcelar | A1 |
| 85295 / 03/12/2015 | | |
| Act Notarial nr. 1096, din 02/12/2015 emis de NP PILOIU DELIA CORNELIA; | | |
| B5 | Intabulare, drept de PROPRIETATE, dobandit prin Conventie, cota actuala 1/1 1) COZMA IOAN NICOLAE, si sotia 2) COZMA MARIA ELENA, bun comun | A1 |

C. Partea III. SARCINI .


| Inscrieri privind dezmembramintele dreptului de proprietate, drepturi reale de garanție și sarcini | Referințe |
|--|-----------|
| NU SUNT | |

Anexa Nr. 1 La Partea I

Teren

| Nr cadastral | Suprafața (mp)* | Observații / Referințe |
|--------------|-----------------|------------------------|
| 104791 | 800 | |

* Suprafața este determinată în planul de proiecție Stereo 70.



Date referitoare la teren

| Crt | Categorie folosință | Intravilan | Suprafața (mp) | Tarla | Parcelă | Nr. topo | Observații / Referințe |
|-----|---------------------|------------|----------------|-------|----------|----------|------------------------|
| 1 | arabil | DA | 800 | 14 | 325/1/60 | - | |

Lungime Segmente

1) Valorile lungimilor segmentelor sunt obținute din proiecție în plan.

| Punct început | X / Y | Punct sfârșit | X / Y | Lungime segment (** (m) |
|---------------|----------------------------|---------------|----------------------------|-------------------------|
| 1 | 426.433,331 483.327,39 | 2 | 426.432,907 483.325,884 | 1.565 |
| 2 | 426.432,907 483.325,884 | 3 | 426.824,255 483.300,741 | 392.155 |
| 3 | 426.824,255 483.300,741 | 4 | 426.824,592 483.302,145 | 1.444 |
| 4 | 426.824,592 483.302,145 | 5 | 426.824,617 483.302,251 | 0.109 |
| 5 | 426.824,617 483.302,251 | 6 | 426.824,74 483.302,754 | 0.518 |

| Punct început | X / Y | Punct sfârșit | X / Y | Lungime segment (** (m) |
|---------------|----------------------------|---------------|----------------------------|-------------------------|
| 6 | 426.824,74 483.302,754 | 7 | 426.433,473 483.327,892 | 392.074 |
| 7 | 426.433,473 483.327,892 | 1 | 426.433,331 483.327,39 | 0.522 |

** Lungimile segmentelor sunt determinate în planul de proiecție Stereo 70 și sunt rotunjite la 1 milimetru.

*** Distanța dintre puncte este formată din segmente cumulate ce sunt mai mici decât valoarea 1 milimetru.

**DATE DESPRE IMOBILUL NR. 2386**

Oficiul de Cadastru și Publicitate Imobiliară SIBIU
Biroul de Cadastru și Publicitate Imobiliară Sibiu

A. Partea I. Descrierea imobilului

TEREN Extravilan

Adresa: Jud. Sibiu

| Nr. Crt | Nr cadastral Nr. topografic | Suprafața* (mp) | Observații / Referințe |
|---------|-----------------------------|-----------------|---|
| A1 | | 6.000 | Sector cadastral:14 Teren neimprejmuit; |

B. Partea II. Proprietari și acte

| Inscrieri privitoare la dreptul de proprietate și alte drepturi reale | | Referințe |
|---|---|-----------|
| / | | |
| Act Administrativ nr. 460/57, din 17/11/1994 emis de CJPSDPAT (titlu de proprietate); | | |
| B1 | Intabulare, drept de PROPRIETATE, dobandit prin Reconstituire, cota actuala 1/1 1) MUREȘAN AXENTE, CNP NEIDENTIFICAT | A1 |

C. Partea III. SARCINI .

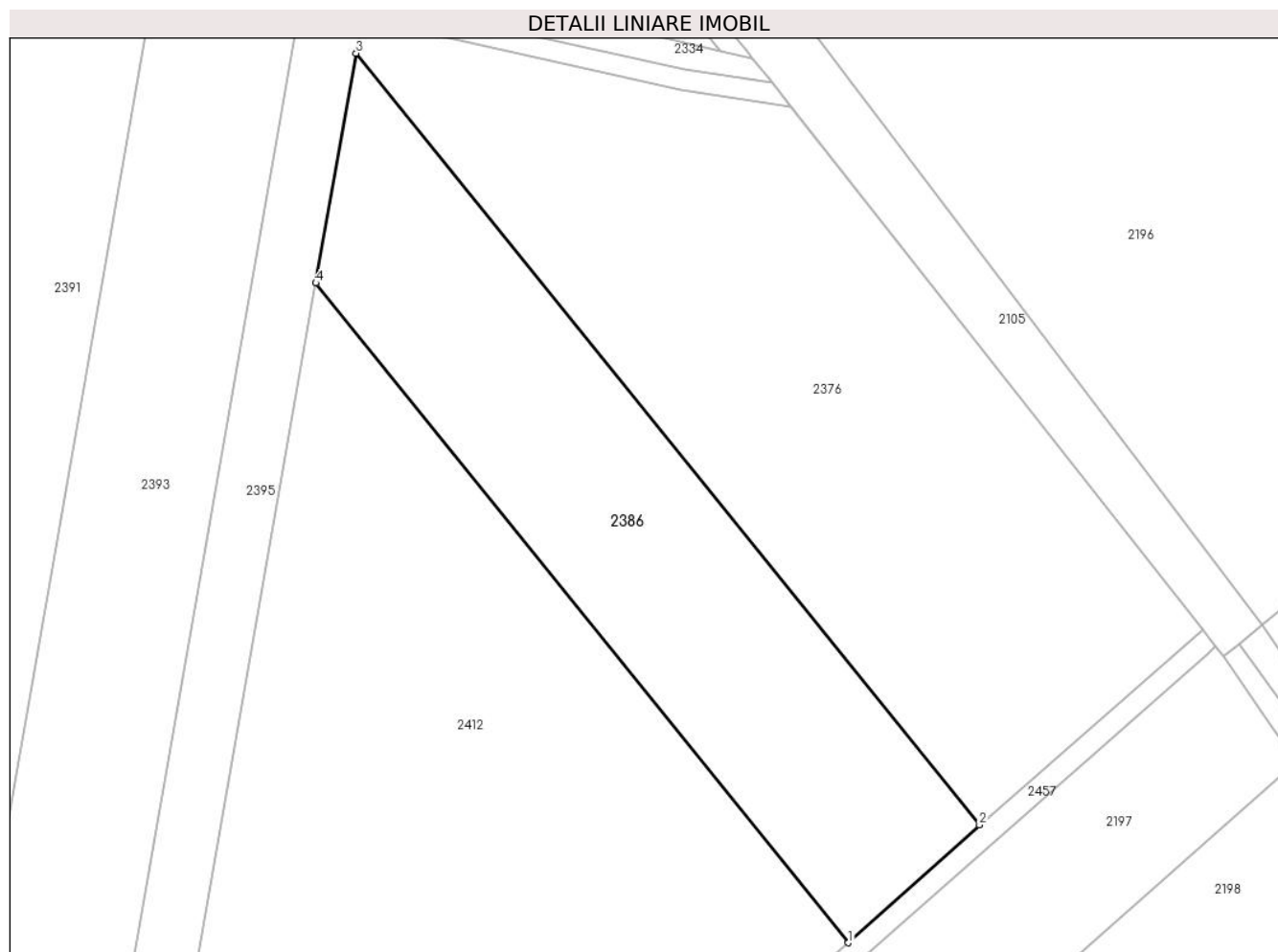
| Inscrieri privind dezmembramintele dreptului de proprietate, drepturi reale de garanție și sarcini | Referințe |
|--|-----------|
| NU SUNT | |

Anexa Nr. 1 La Partea I

Teren

| Nr cadastral | Suprafața (mp)* | Observații / Referințe |
|--------------|-----------------|------------------------|
| | 6.000 | |

* Suprafața este determinată în planul de proiecție Stereo 70.



Date referitoare la teren

| Crt | Categorie folosință | Intra vilan | Suprafața (mp) | Tarla | Parcelă | Nr. topo | Observații / Referințe |
|-----|---------------------|-------------|----------------|-------|-----------|----------|------------------------|
| 1 | arabil | NU | 6.000 | 14 | 325/1/130 | - | |

Lungime Segmente

1) Valorile lungimilor segmentelor sunt obținute din proiecție în plan.

| Punct început | X / Y | Punct sfârșit | X / Y | Lungime segment (** (m) |
|---------------|----------------------------|---------------|----------------------------|-------------------------|
| 1 | 427.748,239 483.238,363 | 2 | 427.773,484 483.261,05 | 33.941 |
| 2 | 427.773,484 483.261,05 | 3 | 427.653,402 483.409,614 | 191.027 |
| 3 | 427.653,402 483.409,614 | 4 | 427.645,64 483.365,373 | 44.917 |
| 4 | 427.645,64 483.365,373 | 1 | 427.748,239 483.238,363 | 163.273 |

** Lungimile segmentelor sunt determinate în planul de proiecție Stereo 70 și sunt rotunjite la 1 milimetru.

***** Distanţa dintre puncte este formată din segmente cumulate ce sunt mai mici decât valoarea 1 milimetru.**

**DATE DESPRE IMOBILUL NR. 2387**

Oficiul de Cadastru și Publicitate Imobiliară SIBIU
Biroul de Cadastru și Publicitate Imobiliară Sibiu

A. Partea I. Descrierea imobilului

TEREN Extravilan

Adresa: Jud. Sibiu

| Nr. Crt | Nr cadastral Nr. topografic | Suprafața* (mp) | Observații / Referințe |
|---------|-----------------------------|-----------------|---|
| A1 | | 10.000 | Sector cadastral:14 Teren neimprejmuit; |

B. Partea II. Proprietari și acte

| Inscrieri privitoare la dreptul de proprietate și alte drepturi reale | Referințe |
|---|-----------|
| / | |
| Act Administrativ nr. 436/57, din 08/11/1994 emis de CJPSDPAT (titlu de proprietate); | |
| B1 | A1 |
| Intabulare, drept de PROPRIETATE, dobandit prin Reconstituire, cota actuala 1/1 | |
| 1) CIOLAN MARIA, CNP NEIDENTIFICAT | |

C. Partea III. SARCINI .

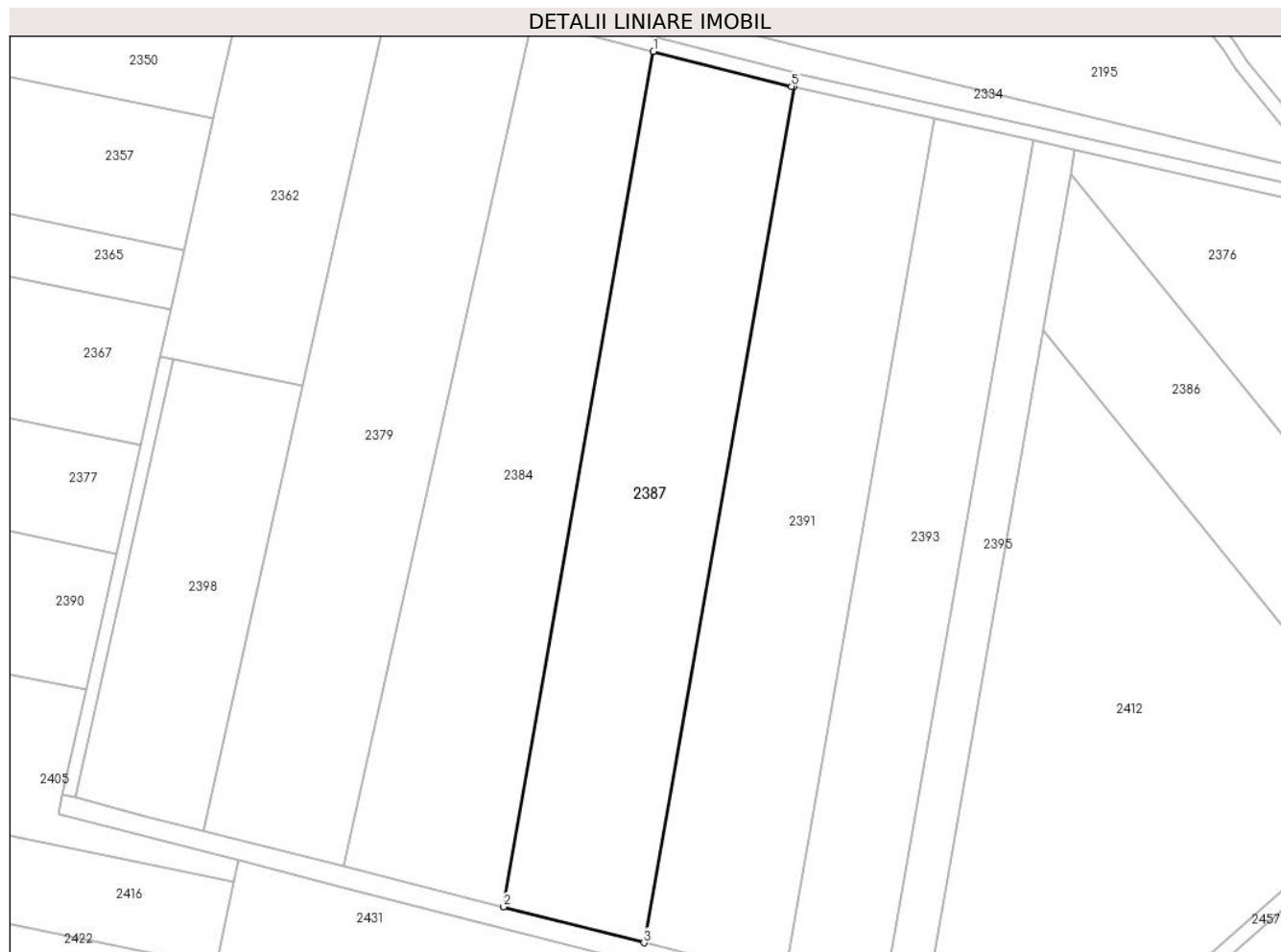
| Inscrieri privind dezmembramintele dreptului de proprietate, drepturi reale de garanție și sarcini | Referințe |
|--|-----------|
| NU SUNT | |

Anexa Nr. 1 La Partea I

Teren

| | | |
|--------------|-----------------|------------------------|
| Nr cadastral | Suprafața (mp)* | Observații / Referințe |
| | 10.000 | |

* Suprafața este determinată în planul de proiecție Stereo 70.



Date referitoare la teren

| Crt | Categorie folosință | Intravilan | Suprafața (mp) | Tarla | Parcelă | Nr. topo | Observații / Referințe |
|-----|---------------------|------------|----------------|-------|-----------|----------|------------------------|
| 1 | arabil | NU | 10.000 | 14 | 325/1/125 | - | |

Lungime Segmente

1) Valorile lungimilor segmentelor sunt obținute din proiecție în plan.

| Punct început | X / Y | Punct sfârșit | X / Y | Lungime segment (** (m) |
|---------------|----------------------------|---------------|----------------------------|-------------------------|
| 1 | 427.535,5 483.444,158 | 2 | 427.493,152 483.202,759 | 245.085 |
| 2 | 427.493,152 483.202,759 | 3 | 427.532,806 483.192,683 | 40.914 |
| 3 | 427.532,806 483.192,683 | 4 | 427.575,165 483.434,148 | 245.152 |
| 4 | 427.575,165 483.434,148 | 5 | 427.574,506 483.434,296 | 0.675 |
| 5 | 427.574,506 483.434,296 | 1 | 427.535,5 483.444,158 | 40.234 |

**** Lungimile segmentelor sunt determinate în planul de proiecție Stereo 70 și sunt rotunjite la 1 milimetru.**

***** Distanța dintre puncte este formată din segmente cumulate ce sunt mai mici decât valoarea 1 milimetru.**

**DATE DESPRE IMOBILUL NR. 2388**

Oficiul de Cadastru și Publicitate Imobiliară SIBIU
Biroul de Cadastru și Publicitate Imobiliară Sibiu

A. Partea I. Descrierea imobilului

TEREN Intravilan

Adresa: Loc. Sura Mica, Jud. Sibiu

| Nr. Crt | Nr cadastral Nr. topografic | Suprafața* (mp) | Observații / Referințe |
|---------|-----------------------------|-----------------|---|
| A1 | | 1.300 | Sector cadastral:14 Teren neimprejmuit; |

B. Partea II. Proprietari și acte

| Inscrieri privitoare la dreptul de proprietate și alte drepturi reale | | Referințe |
|---|--|-----------|
| / | | |
| Act Administrativ nr. 527/57, din 23/08/1995 emis de CJPSDPAT (titlu de proprietate); | | |
| B1 | Intabulare, drept de PROPRIETATE, dobandit prin Reconstituire, cota actuala 1/1 1) CIOLAN IOAN, CNP NEIDENTIFICAT | A1 |

C. Partea III. SARCINI .


| Inscrieri privind dezmembramintele dreptului de proprietate, drepturi reale de garanție și sarcini | Referințe |
|--|-----------|
| NU SUNT | |

Anexa Nr. 1 La Partea I

Teren

| Nr cadastral | Suprafața (mp)* | Observații / Referințe |
|--------------|-----------------|------------------------|
| | 1.300 | |

* Suprafața este determinată în planul de proiecție Stereo 70.



Date referitoare la teren

| Crt | Categorie folosință | Intravilan | Suprafața (mp) | Tarla | Parcelă | Nr. topo | Observații / Referințe |
|-----|---------------------|------------|----------------|-------|----------|----------|------------------------|
| 1 | arabil | DA | 1.300 | 14 | 325/1/59 | - | |

Lungime Segmente

1) Valorile lungimilor segmentelor sunt obținute din proiecție în plan.

| Punct început | X / Y | Punct sfârșit | X / Y | Lungime segment (** (m) |
|---------------|----------------------------|---------------|----------------------------|-------------------------|
| 1 | 426.431,988 483.322,622 | 2 | 426.823,47 483.297,47 | 392.289 |
| 2 | 426.823,47 483.297,47 | 3 | 426.823,52 483.297,678 | 0.213 |
| 3 | 426.823,52 483.297,678 | 4 | 426.824,255 483.300,741 | 3.15 |
| 4 | 426.824,255 483.300,741 | 5 | 426.432,907 483.325,884 | 392.155 |
| 5 | 426.432,907 483.325,884 | 6 | 426.432,212 483.323,419 | 2.561 |

| Punct început | X / Y | Punct sfârşit | X / Y | Lungime segment (** (m) |
|---------------|----------------------------|---------------|----------------------------|-------------------------|
| 6 | 426.432,212 483.323,419 | 1 | 426.431,988 483.322,622 | 0.828 |

** Lungimile segmentelor sunt determinate în planul de proiecţie Stereo 70 şi sunt rotunjite la 1 milimetru.

*** Distanţa dintre puncte este formată din segmente cumulate ce sunt mai mici decât valoarea 1 milimetru.

**DATE DESPRE IMOBILUL NR. 2389**

Oficiul de Cadastru și Publicitate Imobiliară SIBIU
Biroul de Cadastru și Publicitate Imobiliară Sibiu

A. Partea I. Descrierea imobilului

TEREN Intravilan

Adresa: Loc. Sura Mica, Jud. Sibiu

| Nr. Crt | Nr cadastral Nr. topografic | Suprafața* (mp) | Observații / Referințe |
|---------|-----------------------------|-----------------|---|
| A1 | 105682 | 2.700 | Sector cadastral:14 Teren neimpregmuit; |

B. Partea II. Proprietari și acte

| Inscrieri privitoare la dreptul de proprietate și alte drepturi reale | | Referințe |
|---|---|-----------|
| 20928 / 03/03/2020 | | |
| Act Administrativ nr. 488/57, din 23/01/1995 emis de CJSDPAT Sibiu; | | |
| B1 | Se infiinteaza aceasta carte funciara pentru parcela nr. 325/1/58 inscrisa in TP 488/57/23.01.1995 | A1 |
| Act Notarial nr. 37, din 18/07/2019 emis de BIN BUTIU LILIANA; | | |
| B3 | se noteaza respingerea cererii privind intabularea dreptului de proprietate in baza Certificatului de mostenitor nr. 37/18.07.2019 eliberat de N.P. Butiu Liliana | A1 |
| 51141 / 25/06/2020 | | |
| Act Notarial nr. 144, din 24/06/2020 emis de Butiu Antonie; | | |
| B5 | Intabulare, drept de PROPRIETATE, dobandit prin Conventie, cota actuala 1/1 1) TECI IOAN ALEXANDRU , si sotia 2) TECI MARIANA , bun comun | A1 |

C. Partea III. SARCINI .


| Inscrieri privind dezmembramintele dreptului de proprietate, drepturi reale de garanție și sarcini | Referințe |
|--|-----------|
| NU SUNT | |

Anexa Nr. 1 La Partea I

Teren

| Nr cadastral | Suprafața (mp)* | Observații / Referințe |
|--------------|-----------------|------------------------|
| 105682 | 2.700 | |

* Suprafața este determinată în planul de proiecție Stereo 70.



Date referitoare la teren

| Crt | Categorie folosință | Intravilan | Suprafața (mp) | Tarla | Parcelă | Nr. topo | Observații / Referințe |
|-----|---------------------|------------|----------------|-------|----------|----------|------------------------|
| 1 | arabil | DA | 2.700 | 14 | 325/1/58 | - | |

Lungime Segmente

1) Valorile lungimilor segmentelor sunt obținute din proiecție în plan.

| Punct început | X / Y | Punct sfârșit | X / Y | Lungime segment (** (m) |
|---------------|----------------------------|---------------|----------------------------|-------------------------|
| 1 | 426.430,908 483.318,811 | 2 | 426.429,988 483.315,856 | 3.095 |
| 2 | 426.429,988 483.315,856 | 3 | 426.821,838 483.290,681 | 392.657 |
| 3 | 426.821,838 483.290,681 | 4 | 426.822,249 483.292,384 | 1.752 |
| 4 | 426.822,249 483.292,384 | 5 | 426.822,855 483.294,91 | 2.599 |
| 5 | 426.822,855 483.294,91 | 6 | 426.822,987 483.295,458 | 0.563 |

| Punct început | X / Y | Punct sfârșit | X / Y | Lungime segment (** (m) |
|---------------|----------------------------|---------------|----------------------------|-------------------------|
| 6 | 426.822,987 483.295,458 | 7 | 426.823,47 483.297,47 | 2.069 |
| 7 | 426.823,47 483.297,47 | 8 | 426.431,988 483.322,622 | 392.289 |
| 8 | 426.431,988 483.322,622 | 9 | 426.431,435 483.320,659 | 2.039 |
| 9 | 426.431,435 483.320,659 | 1 | 426.430,908 483.318,811 | 1.922 |

** Lungimile segmentelor sunt determinate în planul de proiecție Stereo 70 și sunt rotunjite la 1 milimetru.

*** Distanța dintre puncte este formată din segmente cumulate ce sunt mai mici decât valoarea 1 milimetru.

**DATE DESPRE IMOBILUL NR. 2390**

Oficiul de Cadastru și Publicitate Imobiliară SIBIU
Biroul de Cadastru și Publicitate Imobiliară Sibiu

A. Partea I. Descrierea imobilului

TEREN Extravilan

Adresa: Jud. Sibiu

| Nr. Crt | Nr cadastral Nr. topografic | Suprafața* (mp) | Observații / Referințe |
|---------|-----------------------------|-----------------|---|
| A1 | | 10.000 | Sector cadastral:14 Teren neimprejmuit; |

B. Partea II. Proprietari și acte

| Inscrieri privitoare la dreptul de proprietate și alte drepturi reale | | Referințe |
|---|---|-----------|
| / | | |
| Act Administrativ nr. 443/57, din 08/11/1994 emis de CJPSDPAT (titlu de proprietate); | | |
| B1 | Intabulare, drept de PROPRIETATE, dobandit prin Reconstituire, cota actuala 1/1 1) GAȘPAR ANA, CNP NEIDENTIFICAT | A1 |

C. Partea III. SARCINI .

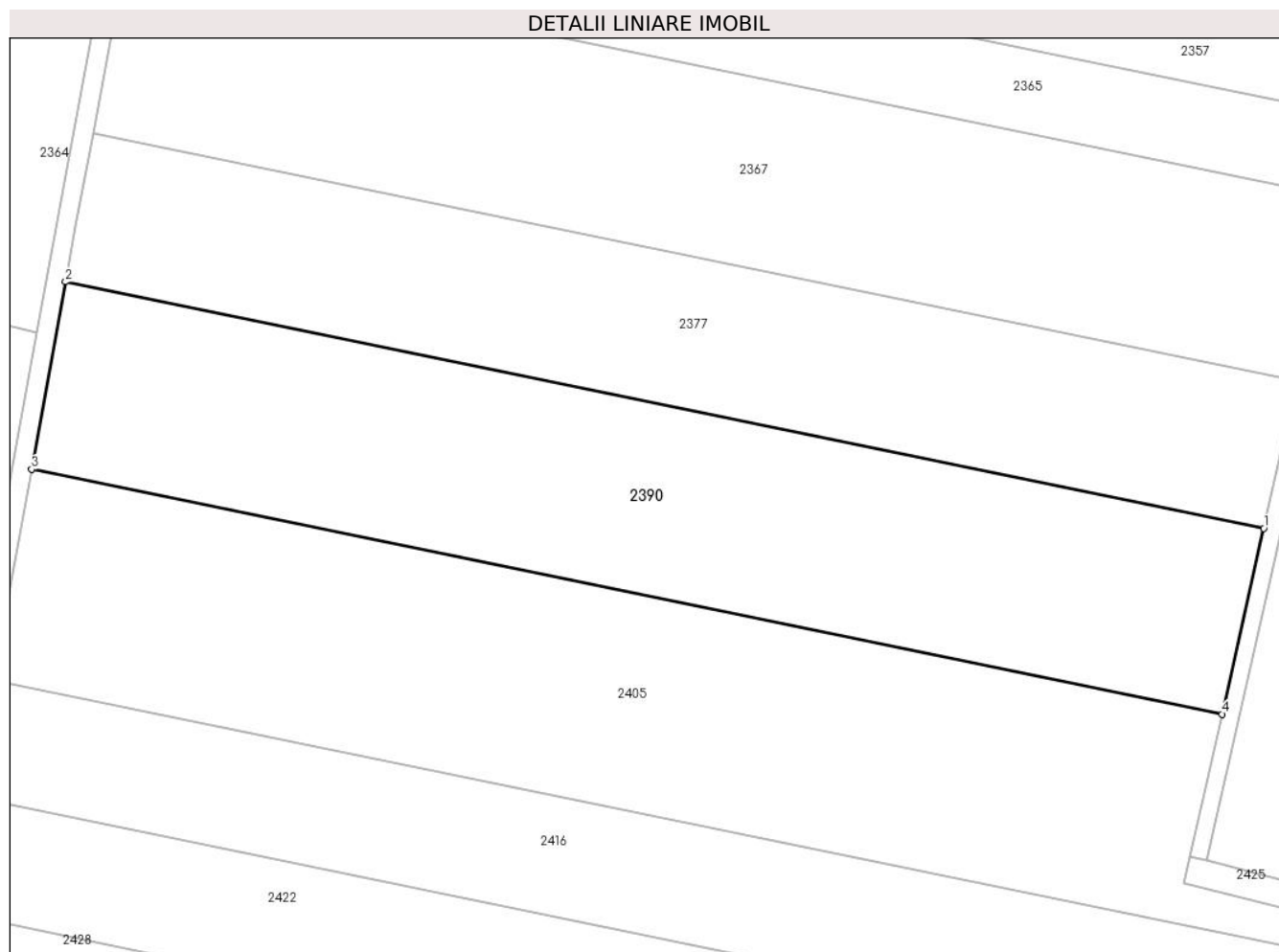
| Inscrieri privind dezmembramintele dreptului de proprietate, drepturi reale de garanție și sarcini | Referințe |
|--|-----------|
| NU SUNT | |

Anexa Nr. 1 La Partea I

Teren

| | | |
|--------------|-----------------|------------------------|
| Nr cadastral | Suprafața (mp)* | Observații / Referințe |
| | 10.000 | |

* Suprafața este determinată în planul de proiecție Stereo 70.



Date referitoare la teren

| Crt | Categorie folosință | Intravilan | Suprafața (mp) | Tarla | Parcelă | Nr. topo | Observații / Referințe |
|-----|---------------------|------------|----------------|-------|-----------|----------|------------------------|
| 1 | arabil | NU | 10.000 | 14 | 325/1/120 | - | |

Lungime Segmente

1) Valorile lungimilor segmentelor sunt obținute din proiecție în plan.

| Punct început | X / Y | Punct sfârșit | X / Y | Lungime segment (** (m) |
|---------------|----------------------------|---------------|----------------------------|-------------------------|
| 1 | 427.383,826 483.302,53 | 2 | 427.134,992 483.353,695 | 254.04 |
| 2 | 427.134,992 483.353,695 | 3 | 427.127,958 483.314,824 | 39.502 |
| 3 | 427.127,958 483.314,824 | 4 | 427.375,19 483.263,989 | 252.404 |
| 4 | 427.375,19 483.263,989 | 1 | 427.383,826 483.302,53 | 39.497 |

** Lungimile segmentelor sunt determinate în planul de proiecție Stereo 70 și sunt rotunjite la 1 milimetru.

***** Distanţa dintre puncte este formată din segmente cumulate ce sunt mai mici decât valoarea 1 milimetru.**

**DATE DESPRE IMOBILUL NR. 2391**

Oficiul de Cadastru și Publicitate Imobiliară SIBIU
Biroul de Cadastru și Publicitate Imobiliară Sibiu

A. Partea I. Descrierea imobilului

TEREN Extravilan

Nr. CF vechi:3072N
Nr. cadastral vechi:876

Adresa: Jud. Sibiu

| Nr. Crt | Nr cadastral Nr. topografic | Suprafața* (mp) | Observații / Referințe |
|---------|-----------------------------|-----------------|---|
| A1 | 101657 | 10.000 | Sector cadastral:14 Teren neimprejmuit; |

B. Partea II. Proprietari și acte

| Inscrieri privitoare la dreptul de proprietate și alte drepturi reale | | Referințe |
|--|--|-----------|
| 60490 / 04/01/2007 | | |
| Act Notarial nr. 1100 DIN 2004, din 01/01/2004 emis de NP BADEA MIHAELA (contract de vanzare-cumparare); | | |
| B1 | Intabulare, drept de PROPRIETATE, dobandit prin Conventie, cota actuala 1/1 | A1 |
| | 1) RANF DANIELA VERONICA , neCASatorita, bun propriu; CNP NEIDENTIFICAT | |
| | OBSERVATII: (provenita din conversia CF 3072N) | |

C. Partea III. SARCINI .

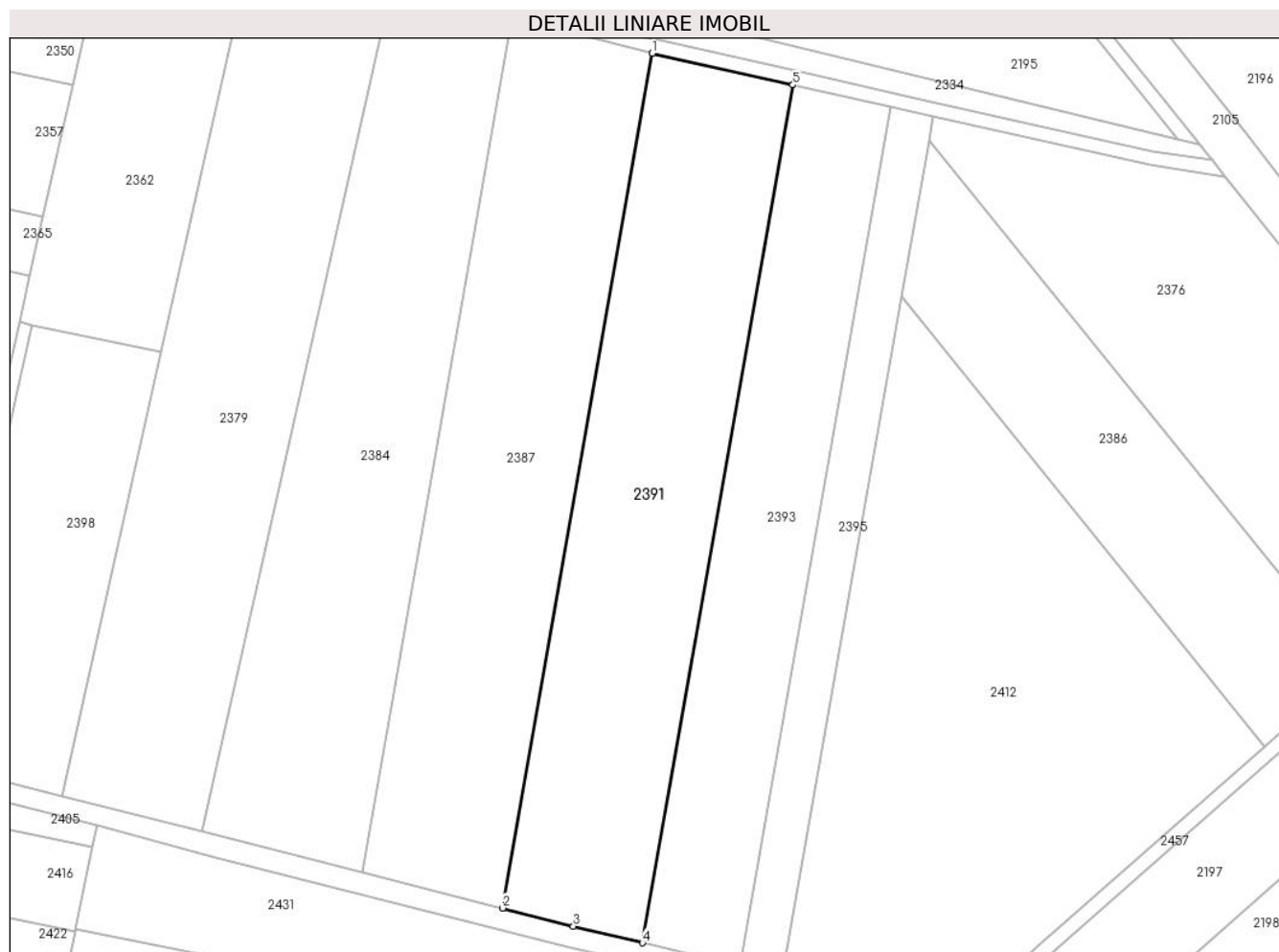
| Inscrieri privind dezmembramintele dreptului de proprietate, drepturi reale de garanție și sarcini | Referințe |
|--|-----------|
| NU SUNT | |

Anexa Nr. 1 La Partea I

Teren

| Nr cadastral | Suprafața (mp)* | Observații / Referințe |
|--------------|-----------------|------------------------|
| 101657 | 10.000 | |

* Suprafața este determinată în planul de proiecție Stereo 70.



Date referitoare la teren

| Crt | Categorie folosință | Intravilan | Suprafața (mp) | Tarla | Parcelă | Nr. topo | Observații / Referințe |
|-----|---------------------|------------|----------------|-------|-----------|----------|------------------------|
| 1 | arabil | NU | 10.000 | 14 | 325/1/126 | - | |

Lungime Segmente

1) Valorile lungimilor segmentelor sunt obținute din proiecție în plan.

| Punct început | X / Y | Punct sfârșit | X / Y | Lungime segment (** (m) |
|---------------|----------------------------|---------------|----------------------------|-------------------------|
| 1 | 427.575,165 483.434,148 | 2 | 427.532,806 483.192,683 | 245.152 |
| 2 | 427.532,806 483.192,683 | 3 | 427.552,858 483.187,587 | 20.69 |
| 3 | 427.552,858 483.187,587 | 4 | 427.572,414 483.182,876 | 20.115 |
| 4 | 427.572,414 483.182,876 | 5 | 427.614,927 483.425,216 | 246.041 |
| 5 | 427.614,927 483.425,216 | 1 | 427.575,165 483.434,148 | 40.752 |

**** Lungimile segmentelor sunt determinate în planul de proiecție Stereo 70 și sunt rotunjite la 1 milimetru.**

***** Distanța dintre puncte este formată din segmente cumulate ce sunt mai mici decât valoarea 1 milimetru.**

**DATE DESPRE IMOBILUL NR. 2392**

Oficiul de Cadastru și Publicitate Imobiliară SIBIU
Biroul de Cadastru și Publicitate Imobiliară Sibiu

A. Partea I. Descrierea imobilului

TEREN Intravilan

Nr. CF vechi:3187N
Nr. cadastral vechi:975

Adresa: Loc. Sura Mica, Jud. Sibiu

| Nr. Crt | Nr cadastral Nr. topografic | Suprafața* (mp) | Observații / Referințe |
|---------|-----------------------------|-----------------|---|
| A1 | 101514 | 2.900 | Sector cadastral:14 Teren neimprejmuit; |

B. Partea II. Proprietari și acte

| Inscrieri privitoare la dreptul de proprietate și alte drepturi reale | | Referințe |
|--|---|-----------|
| 49836 / 28/08/2008 | | |
| Act Notarial nr. 750 DIN 2008, din 28/08/2008 emis de NP POPESCU ROXANA; | | |
| B1 | Intabulare, drept de PROPRIETATE, dobandit prin Conventie, cota actuala 1/1 1) LASCU DOINA, vaduva - bun propriu | A1 |

C. Partea III. SARCINI .


| Inscrieri privind dezmembramintele dreptului de proprietate, drepturi reale de garanție și sarcini | Referințe |
|--|-----------|
| NU SUNT | |

Anexa Nr. 1 La Partea I

Teren

| Nr cadastral | Suprafața (mp)* | Observații / Referințe |
|--------------|-----------------|------------------------|
| 101514 | 2.900 | |

* Suprafața este determinată în planul de proiecție Stereo 70.



Date referitoare la teren

| Crt | Categorie folosință | Intravilan | Suprafața (mp) | Tarla | Parcelă | Nr. topo | Observații / Referințe |
|-----|---------------------|------------|----------------|-------|----------|----------|------------------------|
| 1 | arabil | DA | 2.900 | - | 325/1/57 | - | |

Lungime Segmente

1) Valorile lungimilor segmentelor sunt obținute din proiecție în plan.

| Punct început | X / Y | Punct sfârșit | X / Y | Lungime segment (** (m) |
|---------------|----------------------------|---------------|----------------------------|-------------------------|
| 1 | 426.427,723 483.308,606 | 2 | 426.820,079 483.283,398 | 393.165 |
| 2 | 426.820,079 483.283,398 | 3 | 426.821,22 483.288,123 | 4.862 |
| 3 | 426.821,22 483.288,123 | 4 | 426.821,838 483.290,681 | 2.631 |
| 4 | 426.821,838 483.290,681 | 5 | 426.429,988 483.315,856 | 392.657 |
| 5 | 426.429,988 483.315,856 | 6 | 426.429,38 483.313,9 | 2.049 |

| Punct început | X / Y | Punct sfârșit | X / Y | Lungime segment (** (m) |
|---------------|----------------------------|---------------|----------------------------|-------------------------|
| 6 | 426.429,38 483.313,9 | 7 | 426.429,209 483.313,355 | 0.571 |
| 7 | 426.429,209 483.313,355 | 1 | 426.427,723 483.308,606 | 4.976 |

** Lungimile segmentelor sunt determinate în planul de proiecție Stereo 70 și sunt rotunjite la 1 milimetru.

*** Distanța dintre puncte este formată din segmente cumulate ce sunt mai mici decât valoarea 1 milimetru.

**DATE DESPRE IMOBILUL NR. 2393**

Oficiul de Cadastru și Publicitate Imobiliară SIBIU
Biroul de Cadastru și Publicitate Imobiliară Sibiu

A. Partea I. Descrierea imobilului

TEREN Extravilan

Adresa: Jud. Sibiu

| Nr. Crt | Nr cadastral Nr. topografic | Suprafața* (mp) | Observații / Referințe |
|---------|-----------------------------|-----------------|---|
| A1 | 104383 | 7.000 | Sector cadastral:14 Teren neimprejmuit; |

B. Partea II. Proprietari și acte

| Inscrieri privitoare la dreptul de proprietate și alte drepturi reale | | Referințe |
|---|---|-----------|
| 11655 / 21/02/2013 | | |
| Act Administrativ nr. 475/57, din 19/01/1995 emis de COMISIA JUDETEANA SIBIU (documentatia cadastrala avizata si receptionata de catre OCPI SIBIU I); | | |
| B1 | Se infiinteaza aceasta carte funciara pentru pacela nr. 325/1/127 inregistrata in TP 475/57 | A1 |
| 23261 / 08/04/2013 | | |
| Inscris Sub Semnatura Privata nr. /, din 08/04/2013 emis de TABAN ALEXANDRU; | | |
| B5 | se indreapta eroarea materiala strecurata in incheierea nr. 11655/2013 in sensul ca nr. parcelei este 325/1/127 si nu 325/1/27 cum din eroare s-a inregistrat | A1 |
| 36455 / 26/05/2014 | | |
| Act Notarial nr. 32, din 23/05/2014 emis de NP PILOIU DELIA CORNELIA (in Dosar succesoral nr. 43/2014); | | |
| B7 | Intabulare, drept de PROPRIETATE, dobandit prin Succesiune, cota actuala 3/16 1) BALTEANU ADELA MIHAELA , nascuta Popa | A1 |
| B8 | Intabulare, drept de PROPRIETATE, dobandit prin Succesiune, cota actuala 3/16 1) POPA MIHAIL CLAUDIU | A1 |
| 61400 / 27/07/2020 | | |
| Act Notarial nr. 31, din 24/07/2020 emis de Piloiu Delia Cornelia (dos succ. 43/2020); | | |
| B9 | Intabulare, drept de PROPRIETATE, donatie, dobandit prin Succesiune, cota actuala 2/32 1) BALTEANU ADELA-MIHAELA..... | A1 |
| Act Notarial nr. 31, din 24/07/2020 emis de Piloiu Delia Cornelia (dos succ. 43/2020); | | |
| B10 | Intabulare, drept de PROPRIETATE, dobandit prin Succesiune, cota actuala 2/32 1) POPA MIHAIL CLAUDIU | A1 |
| Act Notarial nr. 446, din 24/07/2020 emis de Piloiu Delia Cornelia; | | |
| B11 | Intabulare, drept de PROPRIETATE, donatie, dobandit prin Conventie, cota actuala 1/4 1) BALTEANU ADELA-MIHAELA , bun propriu | A1 |
| B12 | Intabulare, drept de PROPRIETATE, donatie, dobandit prin Conventie, cota actuala 1/4 1) POPA MIHAIL CLAUDIU..... , bun propriu | A1 |

C. Partea III. SARCINI .

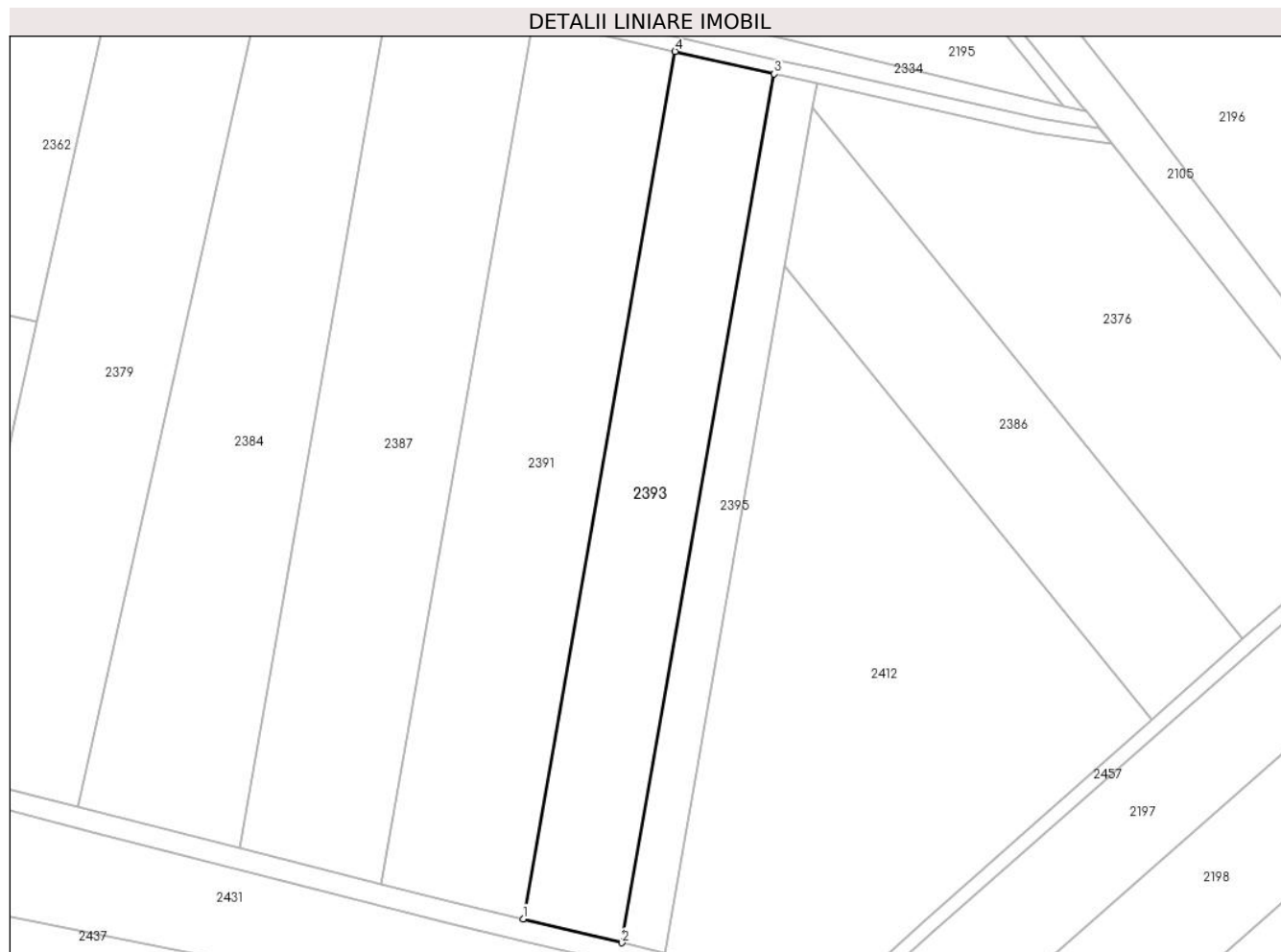
| Inscrieri privind dezmembramintele dreptului de proprietate, drepturi reale de garanție și sarcini | Referințe |
|--|-----------|
| NU SUNT | |

Anexa Nr. 1 La Partea I

Teren

| Nr cadastral | Suprafața (mp)* | Observații / Referințe |
|--------------|-----------------|------------------------|
| 104383 | 7.000 | |

* Suprafața este determinată în planul de proiecție Stereo 70.



Date referitoare la teren

| Crt | Categorie folosință | Intravilan | Suprafața (mp) | Tarla | Parcelă | Nr. topo | Observații / Referințe |
|-----|---------------------|------------|----------------|-------|-----------|----------|------------------------|
| 1 | arabil | NU | 7.000 | 14 | 325/1/127 | - | |

Lungime Segmente

1) Valorile lungimilor segmentelor sunt obținute din proiecție în plan.

| Punct început | X / Y | Punct sfârșit | X / Y | Lungime segment (** (m) |
|---------------|----------------------------|---------------|----------------------------|-------------------------|
| 1 | 427.572,414 483.182,876 | 2 | 427.600,103 483.176,205 | 28.481 |
| 2 | 427.600,103 483.176,205 | 3 | 427.642,692 483.418,979 | 246.481 |
| 3 | 427.642,692 483.418,979 | 4 | 427.614,927 483.425,216 | 28.457 |
| 4 | 427.614,927 483.425,216 | 1 | 427.572,414 483.182,876 | 246.041 |

** Lungimile segmentelor sunt determinate în planul de proiecție Stereo 70 și sunt rotunjite la 1 milimetru.

***** Distanţa dintre puncte este formată din segmente cumulate ce sunt mai mici decât valoarea 1 milimetru.**

**DATE DESPRE IMOBILUL NR. 2394**

Oficiul de Cadastru și Publicitate Imobiliară SIBIU
Biroul de Cadastru și Publicitate Imobiliară Sibiu

A. Partea I. Descrierea imobilului

TEREN Intravilan

Adresa: Loc. Sura Mica, Jud. Sibiu

| Nr. Crt | Nr cadastral Nr. topografic | Suprafața* (mp) | Observații / Referințe |
|---------|-----------------------------|-----------------|---|
| A1 | | 2.700 | Sector cadastral:14 Teren neimprejmuit; |

B. Partea II. Proprietari și acte

| Inscrieri privitoare la dreptul de proprietate și alte drepturi reale | | Referințe |
|---|--|-----------|
| / | | |
| Act Administrativ nr. 454/57, din 09/11/1994 emis de CJPSDPAT (titlu de proprietate); | | |
| B1 | Intabulare, drept de PROPRIETATE, dobandit prin Reconstituire, cota actuala 1/1 1) SECĂȘAN MARIA, CNP NEIDENTIFICAT 2) CIOLAN ILIE, CNP NEIDENTIFICAT 3) CIOLAN PETRU, CNP NEIDENTIFICAT 4) CIOLAN IOAN, CNP NEIDENTIFICAT | A1 |

C. Partea III. SARCINI .


| Inscrieri privind dezmembramintele dreptului de proprietate, drepturi reale de garanție și sarcini | Referințe |
|--|-----------|
| NU SUNT | |

Anexa Nr. 1 La Partea I

Teren

| Nr cadastral | Suprafața (mp)* | Observații / Referințe |
|--------------|-----------------|------------------------|
| | 2.700 | |

* Suprafața este determinată în planul de proiecție Stereo 70.



Date referitoare la teren

| Crt | Categorie folosință | Intravilan | Suprafața (mp) | Tarla | Parcelă | Nr. topo | Observații / Referințe |
|-----|---------------------|------------|----------------|-------|----------|----------|------------------------|
| 1 | arabil | DA | 2.700 | 14 | 325/1/56 | - | |

Lungime Segmente

1) Valorile lungimilor segmentelor sunt obținute din proiecție în plan.

| Punct început | X / Y | Punct sfârșit | X / Y | Lungime segment (** (m) |
|---------------|----------------------------|---------------|----------------------------|-------------------------|
| 1 | 426.425,614 483.301,864 | 2 | 426.818,444 483.276,626 | 393.64 |
| 2 | 426.818,444 483.276,626 | 3 | 426.819,099 483.279,338 | 2.79 |
| 3 | 426.819,099 483.279,338 | 4 | 426.819,583 483.281,345 | 2.065 |
| 4 | 426.819,583 483.281,345 | 5 | 426.820,079 483.283,398 | 2.112 |
| 5 | 426.820,079 483.283,398 | 6 | 426.427,723 483.308,606 | 393.165 |

| Punct început | X / Y | Punct sfârșit | X / Y | Lungime segment (** (m) |
|---------------|----------------------------|---------------|----------------------------|-------------------------|
| 6 | 426.427,723 483.308,606 | 7 | 426.427,269 483.307,152 | 1.523 |
| 7 | 426.427,269 483.307,152 | 8 | 426.426,644 483.305,155 | 2.093 |
| 8 | 426.426,644 483.305,155 | 9 | 426.425,628 483.301,91 | 3.4 |
| 9 | 426.425,628 483.301,91 | 1 | 426.425,614 483.301,864 | 0.048 |

** Lungimile segmentelor sunt determinate în planul de proiecție Stereo 70 și sunt rotunjite la 1 milimetru.

*** Distanța dintre puncte este formată din segmente cumulate ce sunt mai mici decât valoarea 1 milimetru.

**DATE DESPRE IMOBILUL NR. 2395**

Oficiul de Cadastru și Publicitate Imobiliară SIBIU
Biroul de Cadastru și Publicitate Imobiliară Sibiu

A. Partea I. Descrierea imobilului

TEREN Extravilan

Adresa: Jud. Sibiu

| Nr. Crt | Nr cadastral Nr. topografic | Suprafața* (mp) | Observații / Referințe |
|---------|-----------------------------|-----------------|---|
| A1 | | 3.000 | Sector cadastral:14 Teren neimprejmuit; |

B. Partea II. Proprietari și acte

| Inscrieri privitoare la dreptul de proprietate și alte drepturi reale | | Referințe |
|---|--|-----------|
| / | | |
| Act Administrativ nr. 527/57, din 23/08/1995 emis de CJPSDPAT (titlu de proprietate); | | |
| B1 | Intabulare, drept de PROPRIETATE, dobandit prin Reconstituire, cota actuala 1/1 1) CIOLAN IOAN, CNP NEIDENTIFICAT | A1 |

C. Partea III. SARCINI .

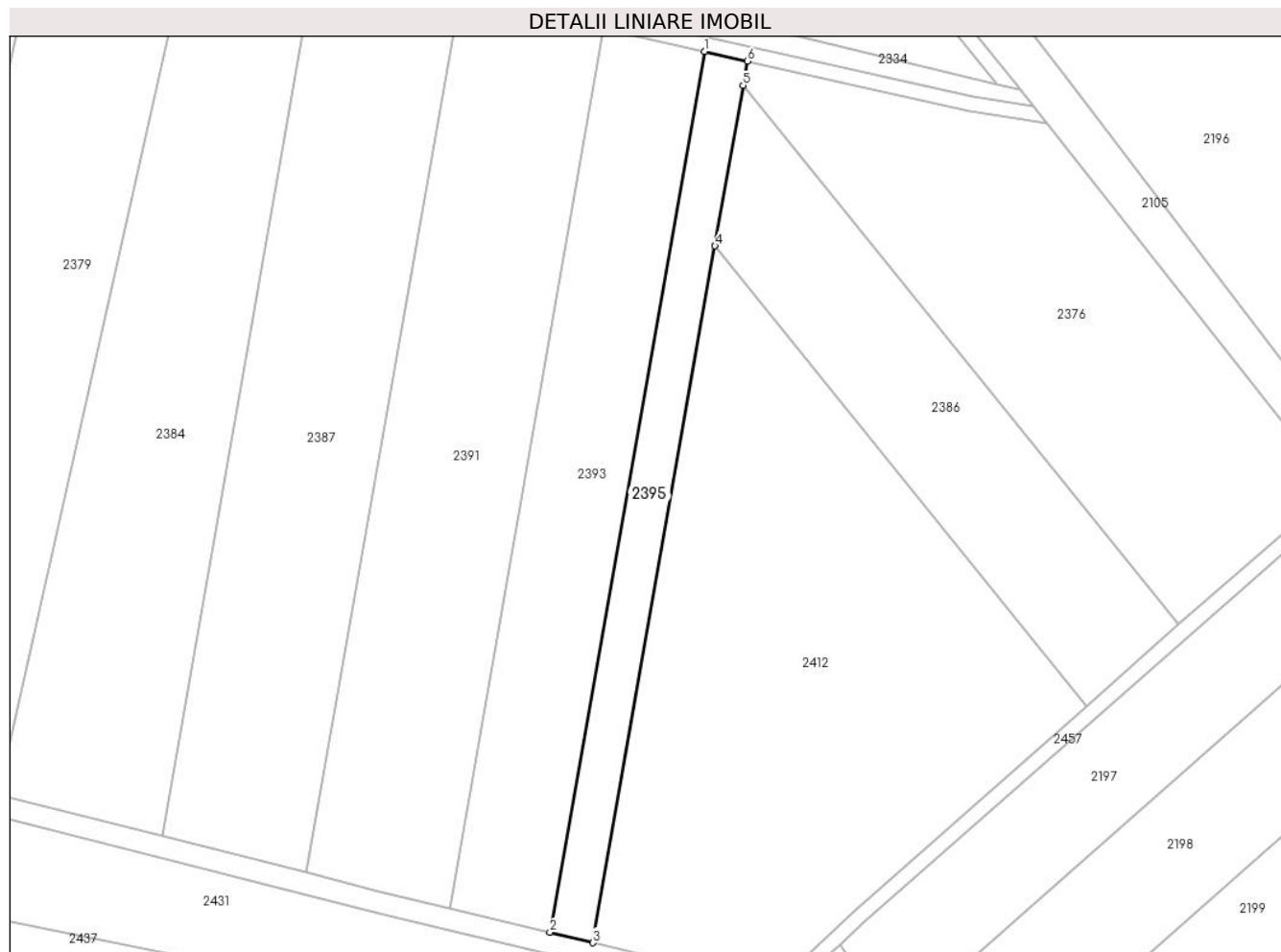
| Inscrieri privind dezmembramintele dreptului de proprietate, drepturi reale de garanție și sarcini | Referințe |
|--|-----------|
| NU SUNT | |

Anexa Nr. 1 La Partea I

Teren

| | | |
|--------------|-----------------|------------------------|
| Nr cadastral | Suprafața (mp)* | Observații / Referințe |
| | 3.000 | |

* Suprafața este determinată în planul de proiecție Stereo 70.



Date referitoare la teren

| Crt | Categorie folosință | Intra vilan | Suprafața (mp) | Tarla | Parcelă | Nr. topo | Observații / Referințe |
|-----|---------------------|-------------|----------------|-------|-----------|----------|------------------------|
| 1 | arabil | NU | 3.000 | 14 | 325/1/128 | - | |

Lungime Segmente

1) Valorile lungimilor segmentelor sunt obținute din proiecție în plan.

| Punct început | X / Y | Punct sfârșit | X / Y | Lungime segment (** (m) |
|---------------|----------------------------|---------------|----------------------------|-------------------------|
| 1 | 427.642,692 483.418,979 | 2 | 427.600,103 483.176,205 | 246.481 |
| 2 | 427.600,103 483.176,205 | 3 | 427.611,954 483.173,35 | 12.191 |
| 3 | 427.611,954 483.173,35 | 4 | 427.645,64 483.365,373 | 194.956 |
| 4 | 427.645,64 483.365,373 | 5 | 427.653,402 483.409,614 | 44.917 |
| 5 | 427.653,402 483.409,614 | 6 | 427.654,576 483.416,309 | 6.797 |

| Punct început | X / Y | Punct sfârșit | X / Y | Lungime segment (** (m) |
|---------------|----------------------------|---------------|----------------------------|-------------------------|
| 6 | 427.654,576 483.416,309 | 1 | 427.642,692 483.418,979 | 12.18 |

** Lungimile segmentelor sunt determinate în planul de proiecție Stereo 70 și sunt rotunjite la 1 milimetru.

*** Distanța dintre puncte este formată din segmente cumulate ce sunt mai mici decât valoarea 1 milimetru.

**DATE DESPRE IMOBILUL NR. 2396**

Oficiul de Cadastru și Publicitate Imobiliară SIBIU
Biroul de Cadastru și Publicitate Imobiliară Sibiu

A. Partea I. Descrierea imobilului

TEREN Extravilan

Adresa: Jud. Sibiu

| Nr. Crt | Nr cadastral Nr. topografic | Suprafața* (mp) | Observații / Referințe |
|---------|-----------------------------|-----------------|--|
| A1 | 100798 | 458 | Sector cadastral:14 Teren neimprejmut; |

B. Partea II. Proprietari și acte

| Inscrieri privitoare la dreptul de proprietate și alte drepturi reale | | Referințe |
|--|--|-----------|
| 56537 / 22/10/2010 | | |
| Act Notarial nr. 822, din 20/10/2010 emis de NP BEXA SIMION (Documentatie cadastrala receptionata de tehnician cadastru Liviu Lomnasan in dosar 39764 din 2010); | | |
| B1 | Se infiinteaza cartea funciara 100798 a imobilului cu numarul cadastral 100798/Sura Mica, rezultat din dezmembrarea imobilului cu numarul cadastral 100666 in scris in cartea funciara 100666; | A1 |
| 56538 / 22/10/2010 | | |
| Act Notarial nr. 822, din 20/10/2010 emis de NP BEXA SIMION (act de partaj); | | |
| B7 | Intabulare, drept de PROPRIETATEmostenire si partaj, inch. 11508/2010 cf, dobandit prin lesire Din Indiviziune, cota actuala 1/6 1) BALEA NARCISA - AURORA | A1 |
| B8 | Intabulare, drept de PROPRIETATEmostenire si partaj, inch. 11508/2010 cf, dobandit prin lesire Din Indiviziune, cota actuala 1/6 1) GRAUR IACOB -DANIEL | A1 |
| B9 | Intabulare, drept de PROPRIETATEmostenire si partaj, inch. 11508/2010 cf, dobandit prin lesire Din Indiviziune, cota actuala 1/6 1) GRAUR COSMIN | A1 |
| 7037 / 11/02/2011 | | |
| Act Notarial nr. 271, din 10/02/2011 emis de NP BEXA MIHAI (contract de vanzare-cumparare); | | |
| B10 | Intabulare, drept de PROPRIETATEcumparare, dobandit prin Conventie, cota actuala 3/6 1) MUNTEAN IOANA-AURELIA , necasatorita, bun propriu | A1 |

C. Partea III. SARCINI .

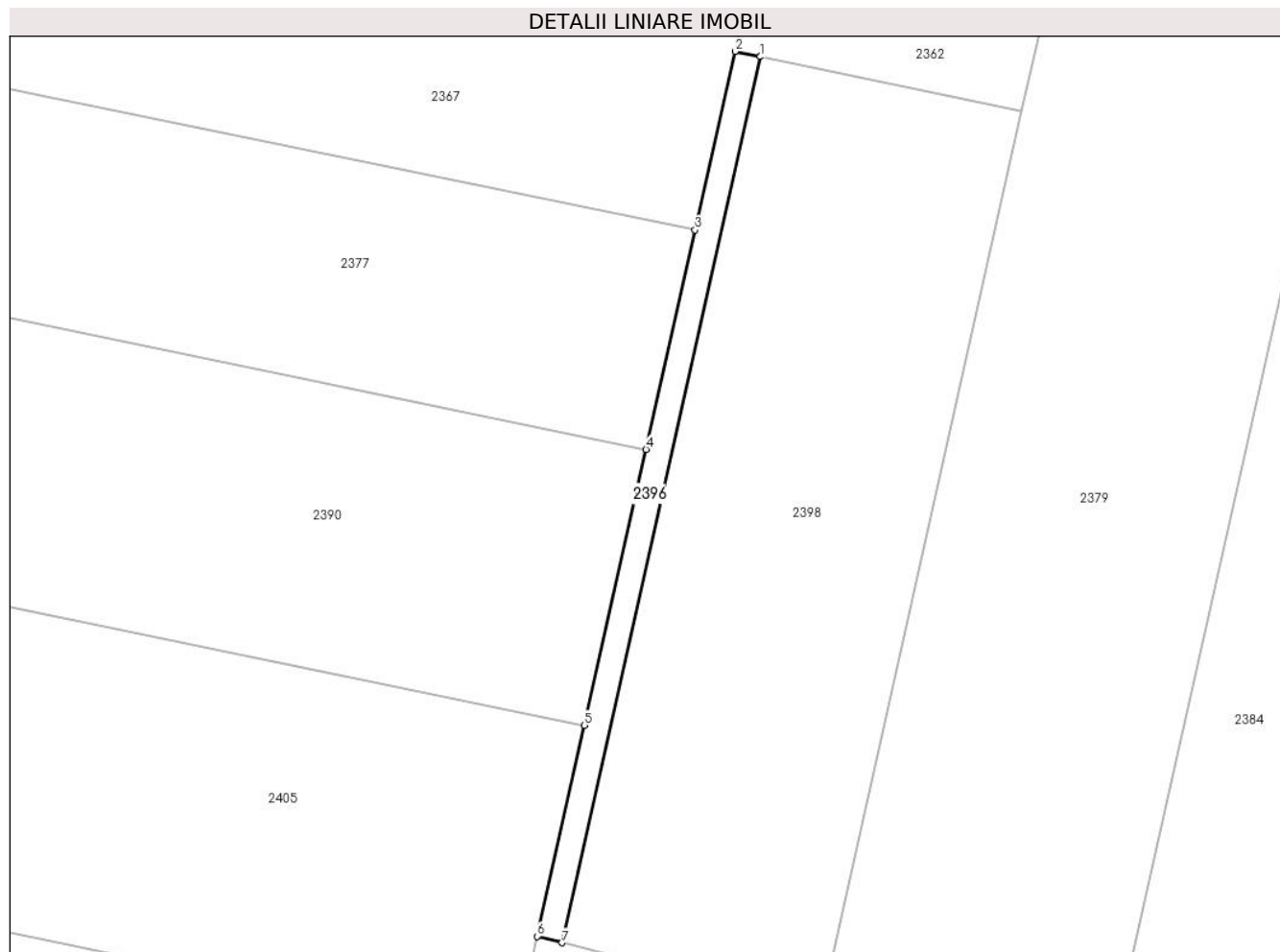
| Inscrieri privind dezmembramintele dreptului de proprietate, drepturi reale de garanție și sarcini | Referințe |
|--|-----------|
| NU SUNT | |

Anexa Nr. 1 La Partea I

Teren

| Nr cadastral | Suprafața (mp)* | Observații / Referințe |
|--------------|-----------------|------------------------|
| 100798 | 458 | |

* Suprafața este determinată în planul de proiecție Stereo 70.



Date referitoare la teren

| Crt | Categorie folosință | Intravilan | Suprafața (mp) | Tarla | Parcelă | Nr. topo | Observații / Referințe |
|-----|---------------------|------------|----------------|-------|-------------|----------|------------------------|
| 1 | arabil | NU | 458 | 14 | 325/1/122/3 | - | |

Lungime Segmente

1) Valorile lungimilor segmentelor sunt obținute din proiecție în plan.

| Punct început | X / Y | Punct sfârșit | X / Y | Lungime segment (** (m) |
|---------------|----------------------------|---------------|----------------------------|-------------------------|
| 1 | 427.399,827 483.357,421 | 2 | 427.396,29 483.358,15 | 3.612 |
| 2 | 427.396,29 483.358,15 | 3 | 427.390,696 483.333,191 | 25.578 |
| 3 | 427.390,696 483.333,191 | 4 | 427.383,826 483.302,53 | 31.421 |
| 4 | 427.383,826 483.302,53 | 5 | 427.375,19 483.263,989 | 39.497 |
| 5 | 427.375,19 483.263,989 | 6 | 427.368,578 483.234,486 | 30.235 |

| Punct început | X / Y | Punct sfârșit | X / Y | Lungime segment (** (m) |
|---------------|----------------------------|---------------|----------------------------|-------------------------|
| 6 | 427.368,578 483.234,486 | 7 | 427.372,08 483.233,595 | 3.613 |
| 7 | 427.372,08 483.233,595 | 1 | 427.399,827 483.357,421 | 126.897 |

** Lungimile segmentelor sunt determinate în planul de proiecție Stereo 70 și sunt rotunjite la 1 milimetru.

*** Distanța dintre puncte este formată din segmente cumulate ce sunt mai mici decât valoarea 1 milimetru.

**DATE DESPRE IMOBILUL NR. 2397**

Oficiul de Cadastru și Publicitate Imobiliară SIBIU
Biroul de Cadastru și Publicitate Imobiliară Sibiu

A. Partea I. Descrierea imobilului

TEREN Intravilan

Nr. CF vechi:3123N
Nr. cadastral vechi:332

Adresa: Loc. Sura Mica, Jud. Sibiu

| Nr. Crt | Nr cadastral Nr. topografic | Suprafața* (mp) | Observații / Referințe |
|---------|-----------------------------|-----------------|---|
| A1 | 101497 | 2.100 | Sector cadastral:14 Teren neimprejmuit; |

B. Partea II. Proprietari și acte

| Inscrieri privitoare la dreptul de proprietate și alte drepturi reale | | Referințe |
|---|--|-----------|
| 13594 / 07/03/2008 | | |
| Act Notarial nr. 445 din 2008, din 07/03/2008 emis de NP DRAGOMIR OVIDIU (contract de vanzare-cumparare); | | |
| B1 | Intabulare, drept de PROPRIETATE, dobandit prin Conventie, cota actuala 1/2 1) BULEA LIVIU , si sotia 2) BULEA MARIA , CNP NEIDENTIFICAT | A1 |
| B2 | Intabulare, drept de PROPRIETATE, dobandit prin Conventie, cota actuala 1/2 1) BULEA VASILE , si sotia 2) BULEA CORNELIA , CNP NEIDENTIFICAT | A1 |

C. Partea III. SARCINI .


| Inscrieri privind dezmembramintele dreptului de proprietate, drepturi reale de garanție și sarcini | Referințe |
|--|-----------|
| NU SUNT | |

Anexa Nr. 1 La Partea I

Teren

| Nr cadastral | Suprafața (mp)* | Observații / Referințe |
|--------------|-----------------|------------------------|
| 101497 | 2.100 | |

* Suprafața este determinată în planul de proiecție Stereo 70.



Date referitoare la teren

| Crt | Categorie folosință | Intravilan | Suprafața (mp) | Tarla | Parcelă | Nr. topo | Observații / Referințe |
|-----|---------------------|------------|----------------|-------|----------|----------|------------------------|
| 1 | arabil | DA | 2.100 | 14 | 325/1/55 | - | |

Lungime Segmente

1) Valorile lungimilor segmentelor sunt obținute din proiecție în plan.

| Punct început | X / Y | Punct sfârșit | X / Y | Lungime segment (** (m) |
|---------------|----------------------------|---------------|----------------------------|-------------------------|
| 1 | 426.424,519 483.298,363 | 2 | 426.424,003 483.296,624 | 1.814 |
| 2 | 426.424,003 483.296,624 | 3 | 426.817,155 483.271,365 | 393.963 |
| 3 | 426.817,155 483.271,365 | 4 | 426.818,312 483.276,078 | 4.853 |
| 4 | 426.818,312 483.276,078 | 5 | 426.818,444 483.276,626 | 0.563 |
| 5 | 426.818,444 483.276,626 | 6 | 426.425,614 483.301,864 | 393.64 |

| Punct început | X / Y | Punct sfârşit | X / Y | Lungime segment (** (m) |
|---------------|----------------------------|---------------|----------------------------|-------------------------|
| 6 | 426.425,614 483.301,864 | 1 | 426.424,519 483.298,363 | 3.668 |

** Lungimile segmentelor sunt determinate în planul de proiecţie Stereo 70 şi sunt rotunjite la 1 milimetru.

*** Distanţa dintre puncte este formată din segmente cumulate ce sunt mai mici decât valoarea 1 milimetru.

**DATE DESPRE IMOBILUL NR. 2398**

Oficiul de Cadastru și Publicitate Imobiliară SIBIU
Biroul de Cadastru și Publicitate Imobiliară Sibiu

A. Partea I. Descrierea imobilului

TEREN Extravilan

Adresa: Jud. Sibiu

| Nr. Crt | Nr cadastral Nr. topografic | Suprafața* (mp) | Observații / Referințe |
|---------|--------------------------------|-----------------|--|
| A1 | 100796 | 4.771 | Sector cadastral:14 Teren neimprejmuț; |

B. Partea II. Proprietari și acte

| Inscrieri privitoare la dreptul de proprietate și alte drepturi reale | | Referințe |
|--|--|-----------|
| 56537 / 22/10/2010 | | |
| Act Notarial nr. 822, din 20/10/2010 emis de NP BEXA SIMION (Documentatie cadastrala receptionata de tehnician cadastru Liviu Lomnasan in dosar 39764 din 2010); | | |
| B1 | Se infiinteaza cartea funciara 100796 a imobilului cu numarul cadastral 100796/Sura Mica, rezultat din dezmembrarea imobilului cu numarul cadastral 100666 in scris in cartea funciara 100666; | A1 |
| 7035 / 11/02/2011 | | |
| Act Notarial nr. 271, din 10/02/2011 emis de NP BEXA MIHAI (contract de vanzare-cumparare); | | |
| B7 | Intabulare, drept de PROPRIETATEcumparare, dobandit prin Conventie, cota actuala 1/1 | A1 |
| 1) MUNTEAN IOANA AURELIA , necesatorita, bun propriu; CNP NEIDENTIFICAT | | |

C. Partea III. SARCINI .

| Inscrieri privind dezmembramintele dreptului de proprietate, drepturi reale de garanție și sarcini | Referințe |
|--|-----------|
| NU SUNT | |

Anexa Nr. 1 La Partea I

Teren

| Nr cadastral | Suprafața (mp)* | Observații / Referințe |
|--------------|-----------------|------------------------|
| 100796 | 4.771 | |

* Suprafața este determinată în planul de proiecție Stereo 70.



Date referitoare la teren

| Crt | Categorie folosință | Intravilan | Suprafața (mp) | Tarla | Parcelă | Nr. topo | Observații / Referințe |
|-----|---------------------|------------|----------------|-------|-------------|----------|------------------------|
| 1 | arabil | NU | 4.771 | 14 | 325/1/122/1 | - | |

Lungime Segmente

1) Valorile lungimilor segmentelor sunt obținute din proiecție în plan.

| Punct început | X / Y | Punct sfârșit | X / Y | Lungime segment (** (m) |
|---------------|----------------------------|---------------|----------------------------|-------------------------|
| 1 | 427.392,144 483.228,46 | 2 | 427.408,268 483.224,33 | 16.644 |
| 2 | 427.408,268 483.224,33 | 3 | 427.436,401 483.349,88 | 128.664 |
| 3 | 427.436,401 483.349,88 | 4 | 427.399,827 483.357,421 | 37.343 |
| 4 | 427.399,827 483.357,421 | 5 | 427.372,08 483.233,595 | 126.897 |
| 5 | 427.372,08 483.233,595 | 1 | 427.392,144 483.228,46 | 20.711 |

**** Lungimile segmentelor sunt determinate în planul de proiecție Stereo 70 și sunt rotunjite la 1 milimetru.**

***** Distanța dintre puncte este formată din segmente cumulate ce sunt mai mici decât valoarea 1 milimetru.**

**DATE DESPRE IMOBILUL NR. 2399**

Oficiul de Cadastru și Publicitate Imobiliară SIBIU
Biroul de Cadastru și Publicitate Imobiliară Sibiu

A. Partea I. Descrierea imobilului

TEREN Intravilan

Adresa: Loc. Sura Mica, Jud. Sibiu

| Nr. Crt | Nr cadastral Nr. topografic | Suprafața* (mp) | Observații / Referințe |
|---------|--------------------------------|-----------------|---|
| A1 | 104853 | 1.900 | Sector cadastral:14 Teren neimprejmuit; |

B. Partea II. Proprietari și acte

| Inscrieri privitoare la dreptul de proprietate și alte drepturi reale | | Referințe |
|---|---|-----------|
| 35721 / 25/05/2015 | | |
| Act Administrativ nr. 552/57, din 04/03/1996 emis de CJSDPAT SIBIU (Documentatie cadastrala avizata si receptionata de OCPI Sibiu); | | |
| B1 | Se noteaza infiintarea cartii funciare nr. 104853 Sura Mica pentru intabularea parcelei nr. 325/1/54 Arabil din Titlul de Proprietate nr. 552/57 din 04.03.1996 | A1 |
| Act Notarial nr. 45, din 05/11/2008 emis de BNP BADEA MARIA MIHAELA (Dosar Succ. Nr. 53/2008); | | |
| B6 | Se noteaza faptul ca imobilul de sub A1 este inregistrat in planul cadastral fara localizare certa datorita lipsei planului parcelar | A1 |
| 31950 / 14/04/2016 | | |
| Act Notarial nr. 478, din 13/04/2016 emis de NP Dragomir Ovidiu Ioan; | | |
| B7 | Intabulare, drept de PROPRIETATE, dobandit prin Conventie, cota actuala 1/2 1) BULEA LIVIU, si sotia 2) BULEA MARIA, bun comun | A1 |
| B8 | Intabulare, drept de PROPRIETATE, dobandit prin Conventie, cota actuala 1/2 1) BULEA VASILE, si sotia 2) BULEA CORNELIA, bun comun | A1 |

C. Partea III. SARCINI .

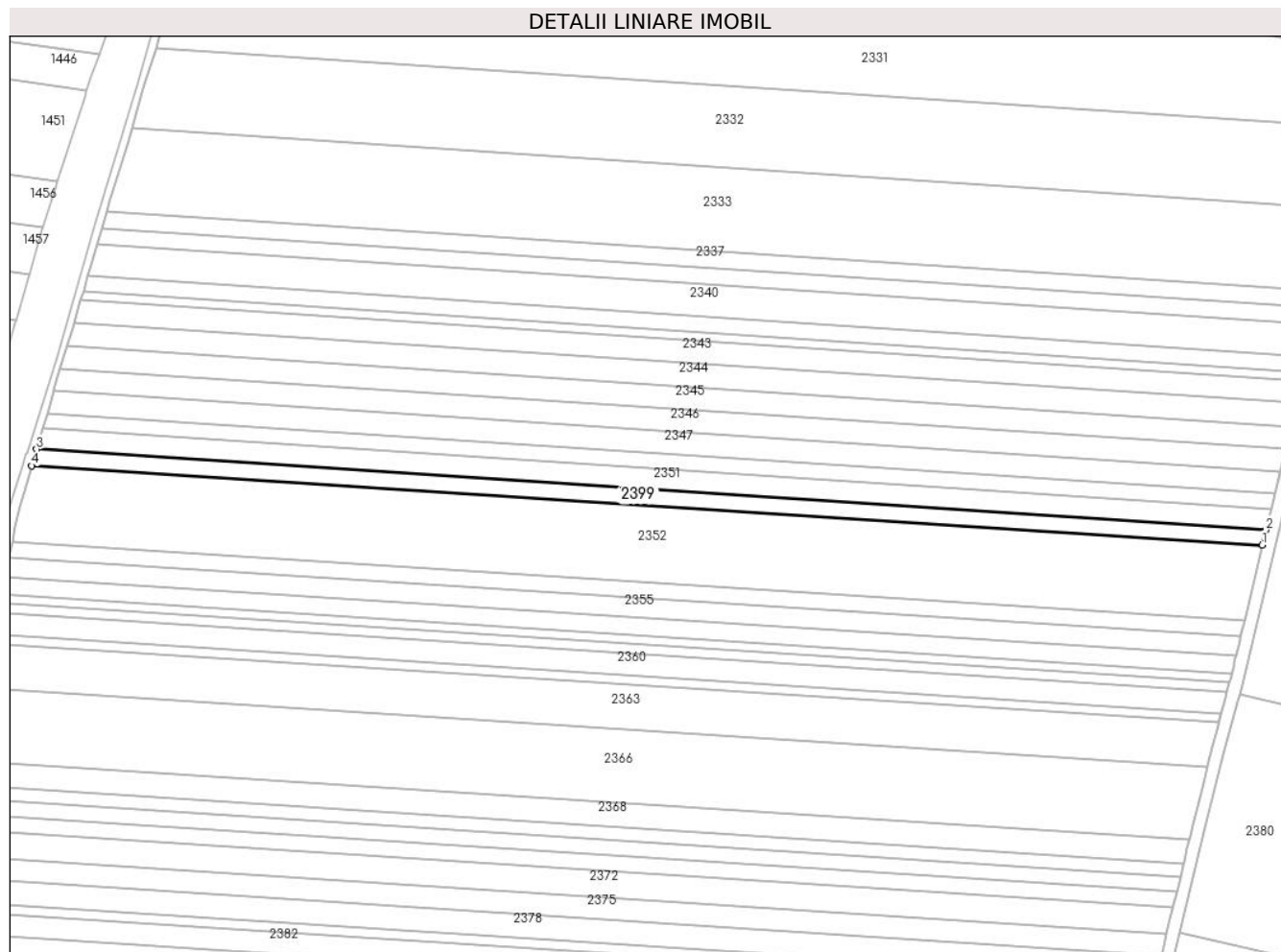
| Inscrieri privind dezmembramintele dreptului de proprietate, drepturi reale de garanție și sarcini | Referințe |
|--|-----------|
| NU SUNT | |

Anexa Nr. 1 La Partea I

Teren

| Nr cadastral | Suprafața (mp)* | Observații / Referințe |
|--------------|-----------------|------------------------|
| 104853 | 1.900 | |

* Suprafața este determinată în planul de proiecție Stereo 70.



Date referitoare la teren

| Crt | Categorie folosință | Intravilan | Suprafața (mp) | Tarla | Parcelă | Nr. topo | Observații / Referințe |
|-----|---------------------|------------|----------------|-------|------------|----------|--|
| 1 | arabil | DA | 1.900 | 14 | 325/1/84/1 | - | Numar de parcela gresit in TP (325/1/54) |

Lungime Segmente

1) Valorile lungimilor segmentelor sunt obținute din proiecție în plan.

| Punct început | X / Y | Punct sfârșit | X / Y | Lungime segment (** (m) |
|---------------|----------------------------|---------------|----------------------------|-------------------------|
| 1 | 426.861,971 483.454,234 | 2 | 426.863,058 483.458,825 | 4.718 |
| 2 | 426.863,058 483.458,825 | 3 | 426.479,855 483.484,033 | 384.031 |
| 3 | 426.479,855 483.484,033 | 4 | 426.478,342 483.478,882 | 5.369 |
| 4 | 426.478,342 483.478,882 | 1 | 426.861,971 483.454,234 | 384.419 |

**** Lungimile segmentelor sunt determinate în planul de proiecție Stereo 70 și sunt rotunjite la 1 milimetru.**

***** Distanța dintre puncte este formată din segmente cumulate ce sunt mai mici decât valoarea 1 milimetru.**

**DATE DESPRE IMOBILUL NR. 2400**

Oficiul de Cadastru și Publicitate Imobiliară SIBIU
Biroul de Cadastru și Publicitate Imobiliară Sibiu

A. Partea I. Descrierea imobilului

TEREN Extravilan

Nr. CF vechi:3118
Nr. cadastral vechi:908

Adresa: Jud. Sibiu

| Nr. Crt | Nr cadastral Nr. topografic | Suprafața* (mp) | Observații / Referințe |
|---------|-----------------------------|-----------------|---|
| A1 | 100675 | 10.800 | Sector cadastral:14 Teren neimprejmuit; |

B. Partea II. Proprietari și acte

| Inscrieri privitoare la dreptul de proprietate și alte drepturi reale | | Referințe |
|--|---|-----------|
| 14039 / 15/03/2010 | | |
| Act Administrativ nr. J 1285, din 29/12/2009 emis de SC SUPORT COLECT SRL; | | |
| B3 | Se noteaza transferul interdicției de sub B 2, ca urmare a schimbării creditorului, de la B.C.R. S.A. la S.C. SUPORT COLECT S.R.L. BUCURESTI | A1 |
| 14394 / 23/02/2017 | | |
| Act Notarial nr. 3417, din 19/12/2016 emis de Trifoi Doru Crin; | | |
| B4 | Se noteaza transferul interdicțiilor de sub B.2, ca urmare a cesiunii de la SC SUPORT COLECT SRL la EOS CREDIT FUNDING BL DESIGNATED ACTIVITY COMPANY | A1 |
| 64287 / 01/07/2022 | | |
| Inscris Sub Semnatura Privata nr. -Act de adjudecare, din 06/06/2022 emis de BEJ CHERSA SEBASTIAN; | | |
| B5 | Intabulare, drept de PROPRIETATE, dobandit prin Adjudecare, cota actuala 1/1 1) MARGINEAN EMIL-RARES | A1 |
| B6 | se radiaza interdicțiile de sub B.2. | A1 |

C. Partea III. SARCINI

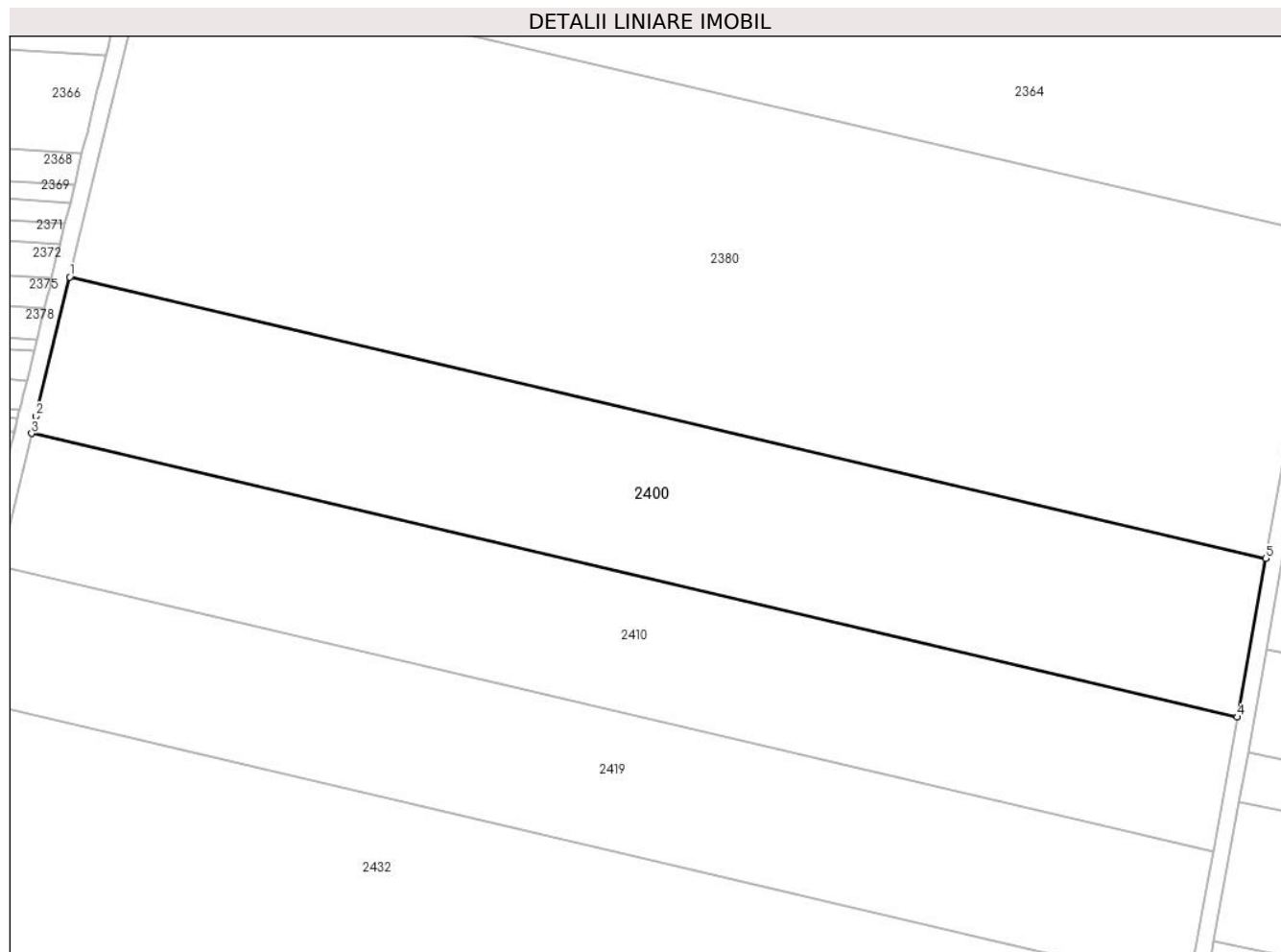
| Inscrieri privind dezmembramintele dreptului de proprietate, drepturi reale de garanție și sarcini | | Referințe |
|--|---|-----------|
| 14039 / 15/03/2010 | | |
| Act Administrativ nr. J 1285, din 29/12/2009 emis de SC SUPORT COLECT SRL; | | |
| C2 | Se noteaza transferul dreptului de ipoteca, ca urmare a schimbării creditorului, de la B.C.R. S.A. la S.C. SUPORT COLECT S.R.L. BUCURESTI | A1 |
| 14394 / 23/02/2017 | | |
| Act Notarial nr. 3417, din 19/12/2016 emis de Trifoi Doru Crin; | | |
| C4 | Se noteaza transferul dreptului de ipoteca de sub C.1, ca urmare a cesiunii de la SC SUPORT COLECT SRL la EOS CREDIT FUNDING BL DESIGNATED ACTIVITY COMPANY | A1 |
| 64287 / 01/07/2022 | | |
| Inscris Sub Semnatura Privata nr. -Act de adjudecare, din 06/06/2022 emis de BEJ CHERSA SEBASTIAN; | | |
| C5 | se radiaza dreptul de ipoteca de sub C.1 si somatia de plata de sub C.3 | A1 |

Anexa Nr. 1 La Partea I

Teren

| Nr cadastral | Suprafața (mp)* | Observații / Referințe |
|--------------|-----------------|------------------------|
| 100675 | 10.800 | |

* Suprafața este determinată în planul de proiecție Stereo 70.



Date referitoare la teren

| Crt | Categorie folosință | Intra vilan | Suprafața (mp) | Tarla | Parcelă | Nr. topo | Observații / Referințe |
|-----|---------------------|-------------|----------------|-------|-----------|----------|------------------------|
| 1 | arabil | NU | 10.800 | 14 | 325/1/106 | - | |

Lungime Segmente

1) Valorile lungimilor segmentelor sunt obținute din proiecție în plan.

| Punct început | X / Y | Punct sfârșit | X / Y | Lungime segment (** (m) |
|---------------|----------------------------|---------------|----------------------------|-------------------------|
| 1 | 426.836,371 483.333,614 | 2 | 426.828,48 483.301,206 | 33.355 |
| 2 | 426.828,48 483.301,206 | 3 | 426.827,506 483.297,149 | 4.172 |
| 3 | 426.827,506 483.297,149 | 4 | 427.108,763 483.231,075 | 288.913 |
| 4 | 427.108,763 483.231,075 | 5 | 427.115,444 483.268,054 | 37.577 |
| 5 | 427.115,444 483.268,054 | 1 | 426.836,371 483.333,614 | 286.67 |

**** Lungimile segmentelor sunt determinate în planul de proiecție Stereo 70 și sunt rotunjite la 1 milimetru.**

***** Distanța dintre puncte este formată din segmente cumulate ce sunt mai mici decât valoarea 1 milimetru.**

**DATE DESPRE IMOBILUL NR. 2401**

Oficiul de Cadastru și Publicitate Imobiliară SIBIU
Biroul de Cadastru și Publicitate Imobiliară Sibiu

A. Partea I. Descrierea imobilului

TEREN Intravilan

Adresa: Loc. Sura Mica, Jud. Sibiu

| Nr. Crt | Nr cadastral Nr. topografic | Suprafața* (mp) | Observații / Referințe |
|---------|-----------------------------|-----------------|---|
| A1 | | 1.900 | Sector cadastral:14 Teren neimprejmuit; |

B. Partea II. Proprietari și acte

| Inscrieri privitoare la dreptul de proprietate și alte drepturi reale | | Referințe |
|---|---|-----------|
| / | | |
| Act Administrativ nr. 480/57, din 20/01/1995 emis de CJPSDPAT (titlu de proprietate); | | |
| B1 | Intabulare, drept de PROPRIETATE, dobandit prin Reconstituire, cota actuala 1/1 1) CIOLAN ANA, CNP NEIDENTIFICAT | A1 |

C. Partea III. SARCINI .


| Inscrieri privind dezmembramintele dreptului de proprietate, drepturi reale de garanție și sarcini | Referințe |
|--|-----------|
| NU SUNT | |

Anexa Nr. 1 La Partea I

Teren

| Nr cadastral | Suprafața (mp)* | Observații / Referințe |
|--------------|-----------------|------------------------|
| | 1.900 | |

* Suprafața este determinată în planul de proiecție Stereo 70.



Date referitoare la teren

| Crt | Categorie folosință | Intravilan | Suprafața (mp) | Tarla | Parcelă | Nr. topo | Observații / Referințe |
|-----|---------------------|------------|----------------|-------|----------|----------|--|
| 1 | arabil | DA | 1.900 | 14 | 325/1/53 | - | NUMĂR DE PARCELĂ GREȘIT ÎN TP (325/1/59) |

Lungime Segmente

1) Valorile lungimilor segmentelor sunt obținute din proiecție în plan.

| Punct început | X / Y | Punct sfârșit | X / Y | Lungime segment (** (m) |
|---------------|----------------------------|---------------|----------------------------|-------------------------|
| 1 | 426.422,597 483.291,883 | 2 | 426.815,988 483.266,608 | 394.202 |
| 2 | 426.815,988 483.266,608 | 3 | 426.816,652 483.269,315 | 2.787 |
| 3 | 426.816,652 483.269,315 | 4 | 426.817,155 483.271,365 | 2.11 |
| 4 | 426.817,155 483.271,365 | 5 | 426.424,003 483.296,624 | 393.963 |
| 5 | 426.424,003 483.296,624 | 6 | 426.423,573 483.295,173 | 1.513 |

| Punct început | X / Y | Punct sfârşit | X / Y | Lungime segment (** (m) |
|---------------|----------------------------|---------------|----------------------------|-------------------------|
| 6 | 426.423,573 483.295,173 | 1 | 426.422,597 483.291,883 | 3.432 |

** Lungimile segmentelor sunt determinate în planul de proiecţie Stereo 70 şi sunt rotunjite la 1 milimetru.

*** Distanţa dintre puncte este formată din segmente cumulate ce sunt mai mici decât valoarea 1 milimetru.

**DATE DESPRE IMOBILUL NR. 2402**

Oficiul de Cadastru și Publicitate Imobiliară SIBIU
Biroul de Cadastru și Publicitate Imobiliară Sibiu

A. Partea I. Descrierea imobilului

TEREN Intravilan

Nr. CF vechi:3445 N
Nr. cadastral vechi:1113

Adresa: Loc. Sura Mica, Jud. Sibiu

| Nr. Crt | Nr cadastral Nr. topografic | Suprafața* (mp) | Observații / Referințe |
|---------|-----------------------------|-----------------|---|
| A1 | 100538 | 2.700 | Sector cadastral:14 Teren neimprejmuit; |

B. Partea II. Proprietari și acte

| Inscrieri privitoare la dreptul de proprietate și alte drepturi reale | | Referințe |
|---|--|-----------|
| 61160 / 14/12/2009 | | |
| Act Notarial nr. 822, din 16/08/2001 emis de NP VISEA VIRGINIA; | | |
| B8 | Intabulare, drept de PROPRIETATE, dobandit prin lesire Din Indiviziune, cota actuala 1/3 1) PACURARU ROZALIA, CNP NEIDENTIFICAT | A1 |
| 65489 / 11/08/2016 | | |
| Act Notarial nr. 36, din 10/08/2016 emis de NP Bexa Simion (Dos. succesoral nr. 70/2016); | | |
| B9 | Intabulare, drept de PROPRIETATE, dobandit prin Succesiune, cota actuala 1/6 1) SCHIAU VIRGINIA DORINA, nascuta Lupu | A1 |
| B10 | Intabulare, drept de PROPRIETATE, dobandit prin Succesiune, cota actuala 1/6 1) BARBULESCU ALEXANDRA MARIA, nascuta Lupu | A1 |
| 64745 / 01/08/2019 | | |
| Act Notarial nr. 54, din 31/07/2019 emis de Dragomir Ovidiu Ioan, dos. succ. 64/2019; | | |
| B11 | Intabulare, drept de PROPRIETATE, dobandit prin Succesiune, cota actuala 1/12 1) DRAGOSIN LETIȚIA LUCREȚIA | A1 |
| B12 | Intabulare, drept de PROPRIETATE, dobandit prin Succesiune, cota actuala 3/12 1) DRAGOSIN DELIA | A1 |

C. Partea III. SARCINI .

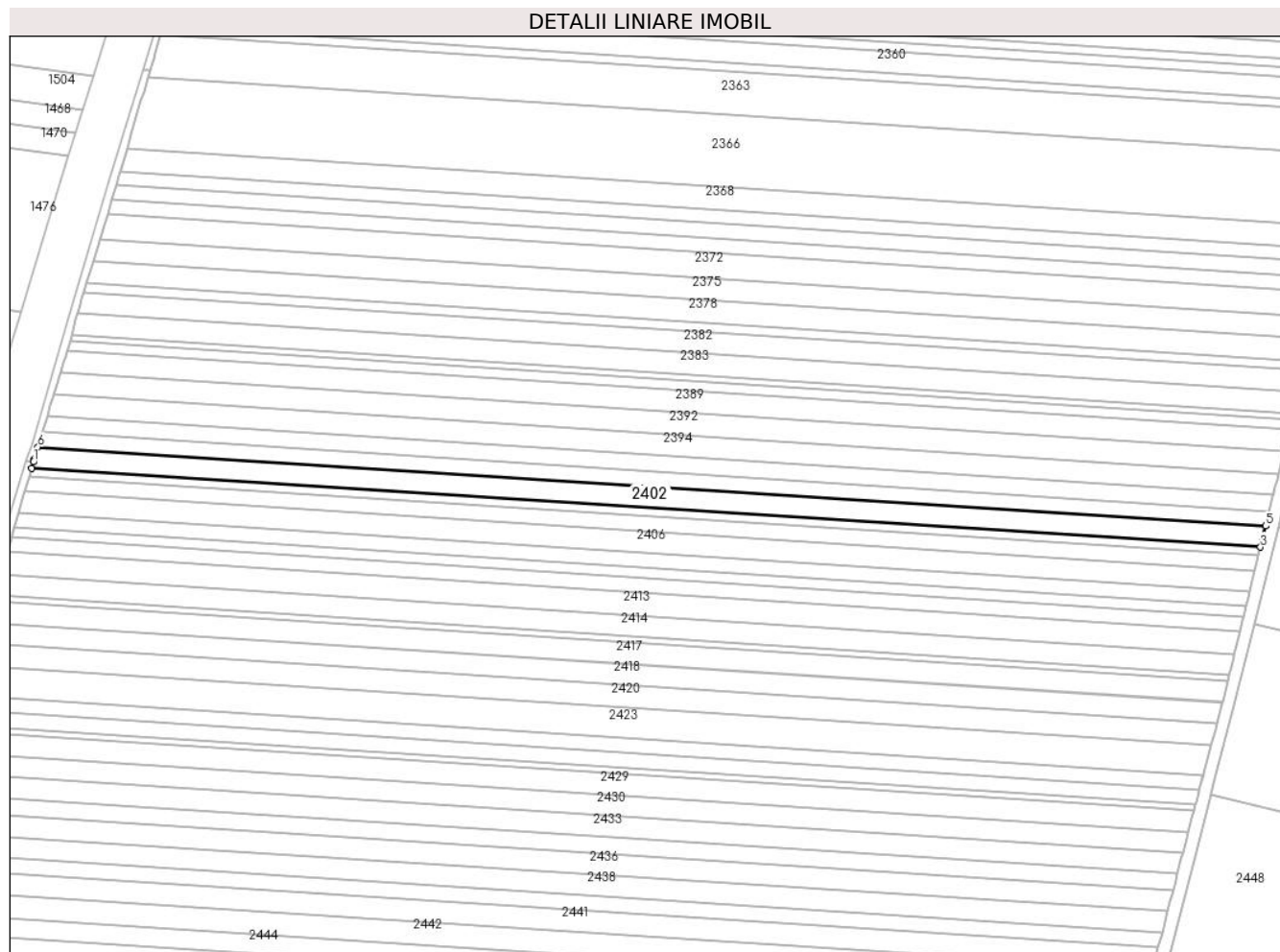
| Inscrieri privind dezmembramintele dreptului de proprietate, drepturi reale de garanție și sarcini | Referințe |
|--|-----------|
| NU SUNT | |

Anexa Nr. 1 La Partea I

Teren

| Nr cadastral | Suprafața (mp)* | Observații / Referințe |
|--------------|-----------------|------------------------|
| 100538 | 2.700 | |

* Suprafața este determinată în planul de proiecție Stereo 70.



Date referitoare la teren

| Crt | Categorie folosință | Intravilan | Suprafața (mp) | Tarla | Parcelă | Nr. topo | Observații / Referințe |
|-----|---------------------|------------|----------------|-------|----------|----------|------------------------|
| 1 | arabil | DA | 2.700 | 14 | 325/1/52 | - | |

Lungime Segmente

1) Valorile lungimilor segmentelor sunt obținute din proiecție în plan.

| Punct început | X / Y | Punct sfârșit | X / Y | Lungime segment (** (m) |
|---------------|----------------------------|---------------|----------------------------|-------------------------|
| 1 | 426.421,181 483.287,108 | 2 | 426.420,601 483.285,151 | 2.041 |
| 2 | 426.420,601 483.285,151 | 3 | 426.814,331 483.259,854 | 394.542 |
| 3 | 426.814,331 483.259,854 | 4 | 426.814,871 483.262,058 | 2.269 |
| 4 | 426.814,871 483.262,058 | 5 | 426.815,988 483.266,608 | 4.685 |
| 5 | 426.815,988 483.266,608 | 6 | 426.422,597 483.291,883 | 394.202 |

| Punct început | X / Y | Punct sfârșit | X / Y | Lungime segment (** (m) |
|---------------|----------------------------|---------------|----------------------------|-------------------------|
| 6 | 426.422,597 483.291,883 | 7 | 426.421,428 483.287,94 | 4.113 |
| 7 | 426.421,428 483.287,94 | 1 | 426.421,181 483.287,108 | 0.868 |

** Lungimile segmentelor sunt determinate în planul de proiecție Stereo 70 și sunt rotunjite la 1 milimetru.

*** Distanța dintre puncte este formată din segmente cumulate ce sunt mai mici decât valoarea 1 milimetru.

**DATE DESPRE IMOBILUL NR. 2403**

Oficiul de Cadastru și Publicitate Imobiliară SIBIU
Biroul de Cadastru și Publicitate Imobiliară Sibiu

A. Partea I. Descrierea imobilului

TEREN Intravilan

Adresa: Loc. Sura Mica, Jud. Sibiu

| Nr. Crt | Nr cadastral Nr. topografic | Suprafața* (mp) | Observații / Referințe |
|---------|-----------------------------|-----------------|--|
| A1 | | 1.100 | Sector cadastral:14 Teren neimprejmut; |

B. Partea II. Proprietari și acte

| Inscrieri privitoare la dreptul de proprietate și alte drepturi reale | | Referințe |
|---|---|-----------|
| / | | |
| Act Notarial nr. 24, din 05/05/1997 emis de NP DAN VALERICA (certificat de mostenitor); | | |
| B1 | Intabulare, drept de PROPRIETATE, dobandit prin Succesiune, cota actuala 1/2 1) CRĂCIUN LENUȚA | A1 |
| Act Notarial nr. 61, din 22/10/2019 emis de NP VISEA VIRGINIA (certificat de mostenitor); | | |
| B2 | Intabulare, drept de PROPRIETATE, dobandit prin Succesiune, cota actuala 1/2 1) JOANDREA-FLUTURAȘ ROXANA-TEODORA | A1 |

C. Partea III. SARCINI .

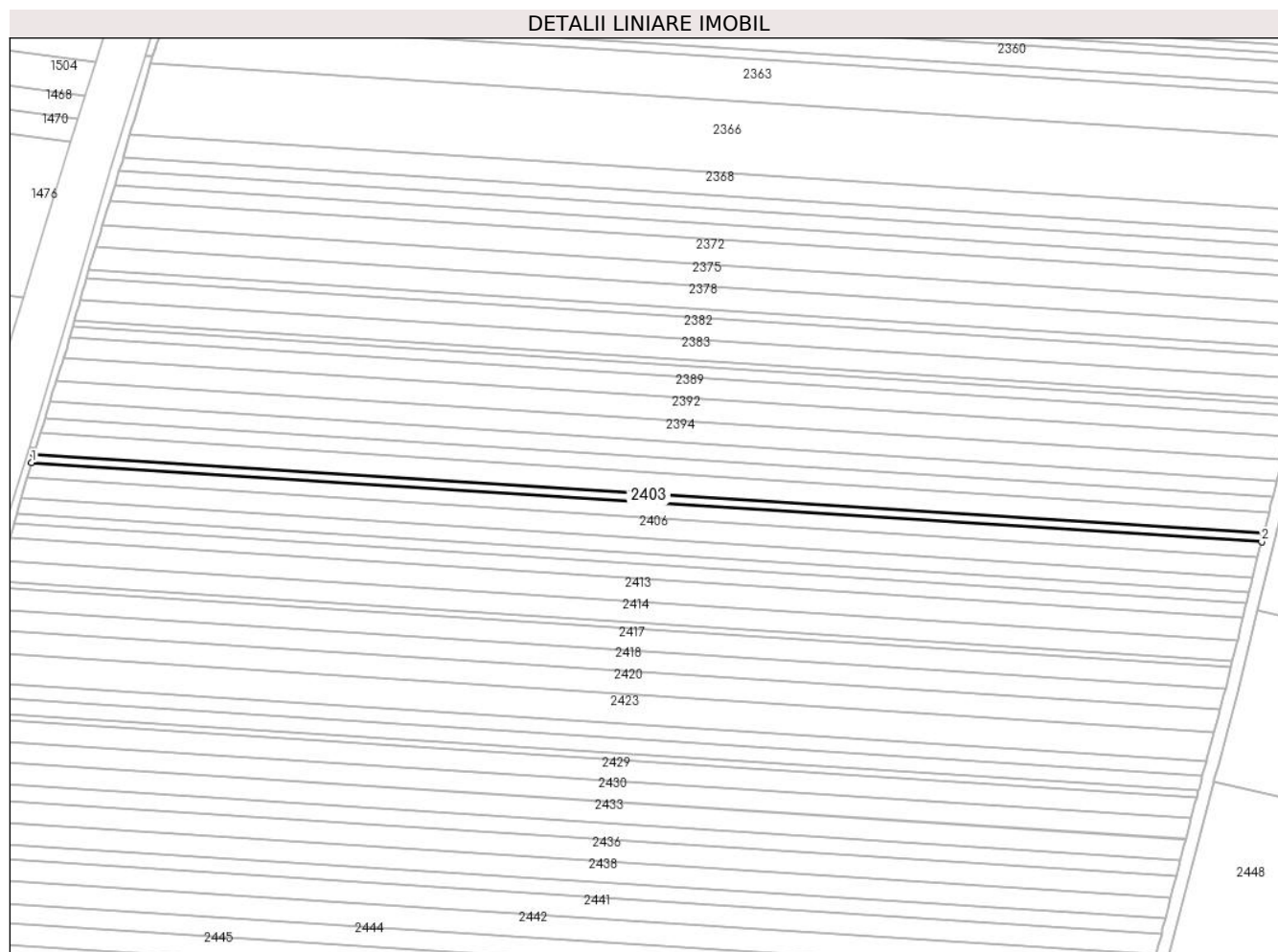
| Inscrieri privind dezmembramintele dreptului de proprietate, drepturi reale de garanție și sarcini | Referințe |
|--|-----------|
| NU SUNT | |

Anexa Nr. 1 La Partea I

Teren

| Nr cadastral | Suprafața (mp)* | Observații / Referințe |
|--------------|-----------------|------------------------|
| | 1.100 | |

* Suprafața este determinată în planul de proiecție Stereo 70.



Date referitoare la teren

| Crt | Categorie folosință | Intravilan | Suprafața (mp) | Tarla | Parcelă | Nr. topo | Observații / Referințe |
|-----|---------------------|------------|----------------|-------|----------|----------|------------------------|
| 1 | arabil | DA | 1.100 | 14 | 325/1/51 | - | |

Lungime Segmente

1) Valorile lungimilor segmentelor sunt obținute din proiecție în plan.

| Punct început | X / Y | Punct sfârșit | X / Y | Lungime segment (** (m) |
|---------------|----------------------------|---------------|----------------------------|-------------------------|
| 1 | 426.419,788 483.282,41 | 2 | 426.813,656 483.257,105 | 394.68 |
| 2 | 426.813,656 483.257,105 | 3 | 426.814,331 483.259,854 | 2.831 |
| 3 | 426.814,331 483.259,854 | 4 | 426.420,601 483.285,151 | 394.542 |
| 4 | 426.420,601 483.285,151 | 1 | 426.419,788 483.282,41 | 2.859 |

** Lungimile segmentelor sunt determinate în planul de proiecție Stereo 70 și sunt rotunjite la 1 milimetru.

***** Distanţa dintre puncte este formată din segmente cumulate ce sunt mai mici decât valoarea 1 milimetru.**

**DATE DESPRE IMOBILUL NR. 2404**

Oficiul de Cadastru și Publicitate Imobiliară SIBIU
Biroul de Cadastru și Publicitate Imobiliară Sibiu

A. Partea I. Descrierea imobilului

TEREN Intravilan

Adresa: Loc. Sura Mica, Jud. Sibiu

| Nr. Crt | Nr cadastral Nr. topografic | Suprafața* (mp) | Observații / Referințe |
|---------|--------------------------------|-----------------|--|
| A1 | | 1.900 | Sector cadastral:14 Teren neimprejmuț; |

B. Partea II. Proprietari și acte

| Inscrieri privitoare la dreptul de proprietate și alte drepturi reale | | Referințe |
|---|--|-----------|
| / | | |
| Act Administrativ nr. 529/57, din 24/08/1995 emis de CJPSDPAT (titlu de proprietate); | | |
| B1 | Intabulare, drept de PROPRIETATE, dobandit prin Reconstituire, cota actuala 1/1 | A1 |
| | 1) MUNTEANU ILIE , CNP NEIDENTIFICAT 2) MUNTEANU IOAN , CNP NEIDENTIFICAT 3) MUNTEANU GHEORGHE , CNP NEIDENTIFICAT 4) MUNTEANU NICOLAE , CNP NEIDENTIFICAT 5) MUNTEANU ANA 6) BUNGĂRZAN FLOAREA , CNP NEIDENTIFICAT 7) RADU ELISABETA , CNP NEIDENTIFICAT 8) SUCIU LUDOVICA , CNP NEIDENTIFICAT 9) VASILE MARIA , CNP NEIDENTIFICAT | |

C. Partea III. SARCINI .

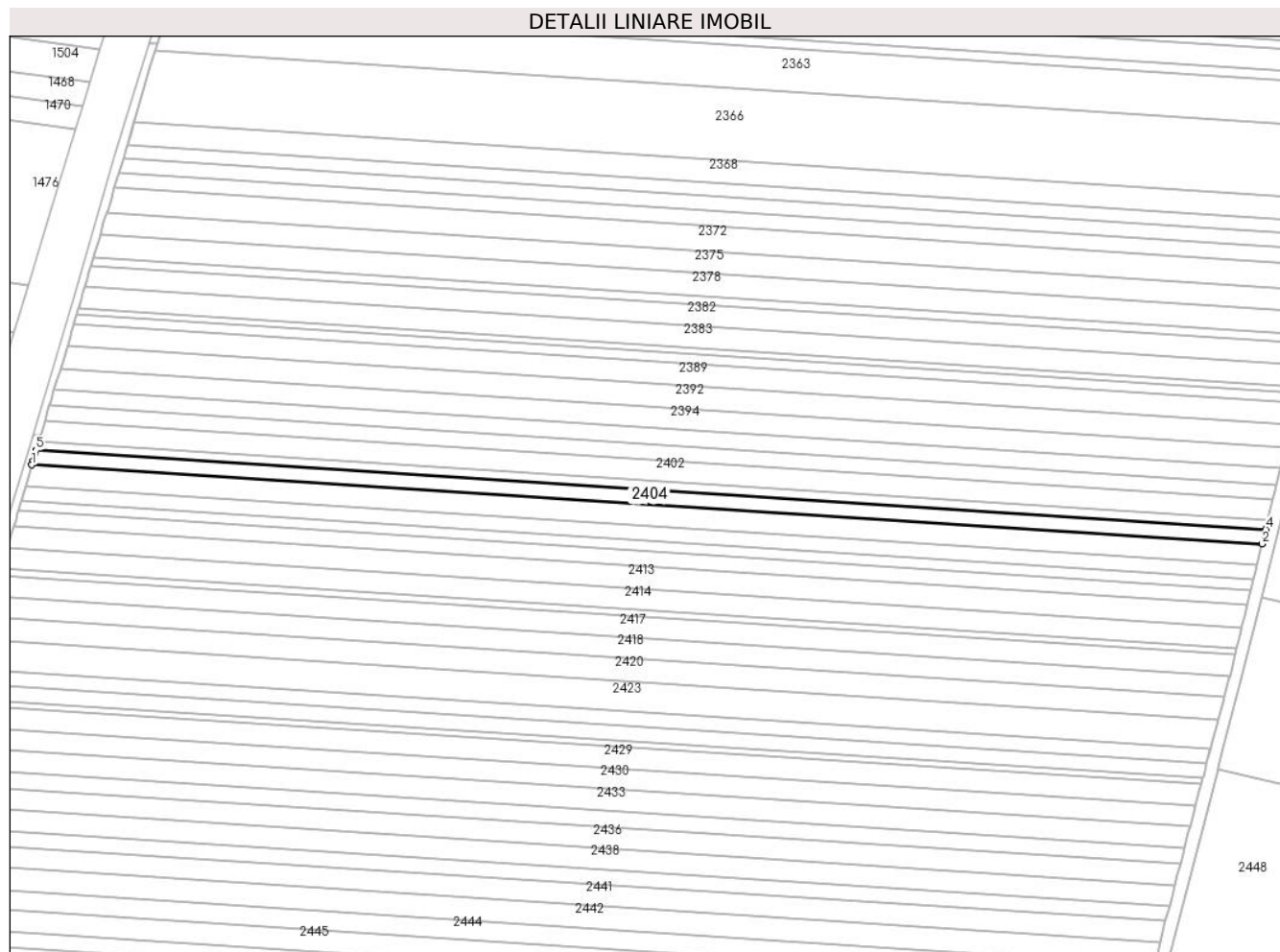
| Inscrieri privind dezmembramintele dreptului de proprietate, drepturi reale de garanție și sarcini | Referințe |
|--|-----------|
| NU SUNT | |

Anexa Nr. 1 La Partea I

Teren

| Nr cadastral | Suprafața (mp)* | Observații / Referințe |
|--------------|-----------------|------------------------|
| | 1.900 | |

* Suprafața este determinată în planul de proiecție Stereo 70.



Date referitoare la teren

| Crt | Categorie folosință | Intravilan | Suprafața (mp) | Tarla | Parcelă | Nr. topo | Observații / Referințe |
|-----|---------------------|------------|----------------|-------|----------|----------|------------------------|
| 1 | arabil | DA | 1.900 | 14 | 325/1/50 | - | |

Lungime Segmente

1) Valorile lungimilor segmentelor sunt obținute din proiecție în plan.

| Punct început | X / Y | Punct sfârșit | X / Y | Lungime segment (** (m) |
|---------------|----------------------------|---------------|----------------------------|-------------------------|
| 1 | 426.418,394 483.277,677 | 2 | 426.812,491 483.252,357 | 394.909 |
| 2 | 426.812,491 483.252,357 | 3 | 426.813,215 483.255,308 | 3.038 |
| 3 | 426.813,215 483.255,308 | 4 | 426.813,656 483.257,104 | 1.85 |
| 4 | 426.813,656 483.257,104 | 5 | 426.419,788 483.282,41 | 394.68 |
| 5 | 426.419,788 483.282,41 | 6 | 426.419,433 483.281,212 | 1.25 |

| Punct început | X / Y | Punct sfârșit | X / Y | Lungime segment (** (m) |
|---------------|----------------------------|---------------|----------------------------|-------------------------|
| 6 | 426.419,433 483.281,212 | 7 | 426.418,768 483.278,969 | 2.339 |
| 7 | 426.418,768 483.278,969 | 1 | 426.418,394 483.277,677 | 1.345 |

** Lungimile segmentelor sunt determinate în planul de proiecție Stereo 70 și sunt rotunjite la 1 milimetru.

*** Distanța dintre puncte este formată din segmente cumulate ce sunt mai mici decât valoarea 1 milimetru.

**DATE DESPRE IMOBILUL NR. 2405**

Oficiul de Cadastru și Publicitate Imobiliară SIBIU
Biroul de Cadastru și Publicitate Imobiliară Sibiu

A. Partea I. Descrierea imobilului

TEREN Extravilan

Adresa: Jud. Sibiu

| Nr. Crt | Nr cadastral Nr. topografic | Suprafața* (mp) | Observații / Referințe |
|---------|--------------------------------|-----------------|--|
| A1 | | 11.600 | Sector cadastral:14 Teren neimprejmit; |

B. Partea II. Proprietari și acte

| Inscrieri privitoare la dreptul de proprietate și alte drepturi reale | | Referințe |
|---|---|-----------|
| / | | |
| Act Administrativ nr. 447/57, din 08/11/1994 emis de CJPSDPAT (titlu de proprietate); | | |
| B1 | Intabulare, drept de PROPRIETATE, dobandit prin Reconstituire, cota actuala 1/1 1) CALINOIU ANA, CNP NEIDENTIFICAT 2) VASI TOADER, CNP NEIDENTIFICAT 3) VASI ILIE, CNP NEIDENTIFICAT 4) VASI MIRCEA, CNP NEIDENTIFICAT 5) VASI RODICA, CNP NEIDENTIFICAT 6) VASI MARIA, CNP NEIDENTIFICAT 7) OLTEAN ELENA, CNP NEIDENTIFICAT 8) COSTOIU ANA, CNP NEIDENTIFICAT 9) GUIST MARIA, CNP NEIDENTIFICAT 10) VASIU IOAN, CNP NEIDENTIFICAT 11) SIMIAN MARIA, CNP NEIDENTIFICAT | A1 |

C. Partea III. SARCINI .

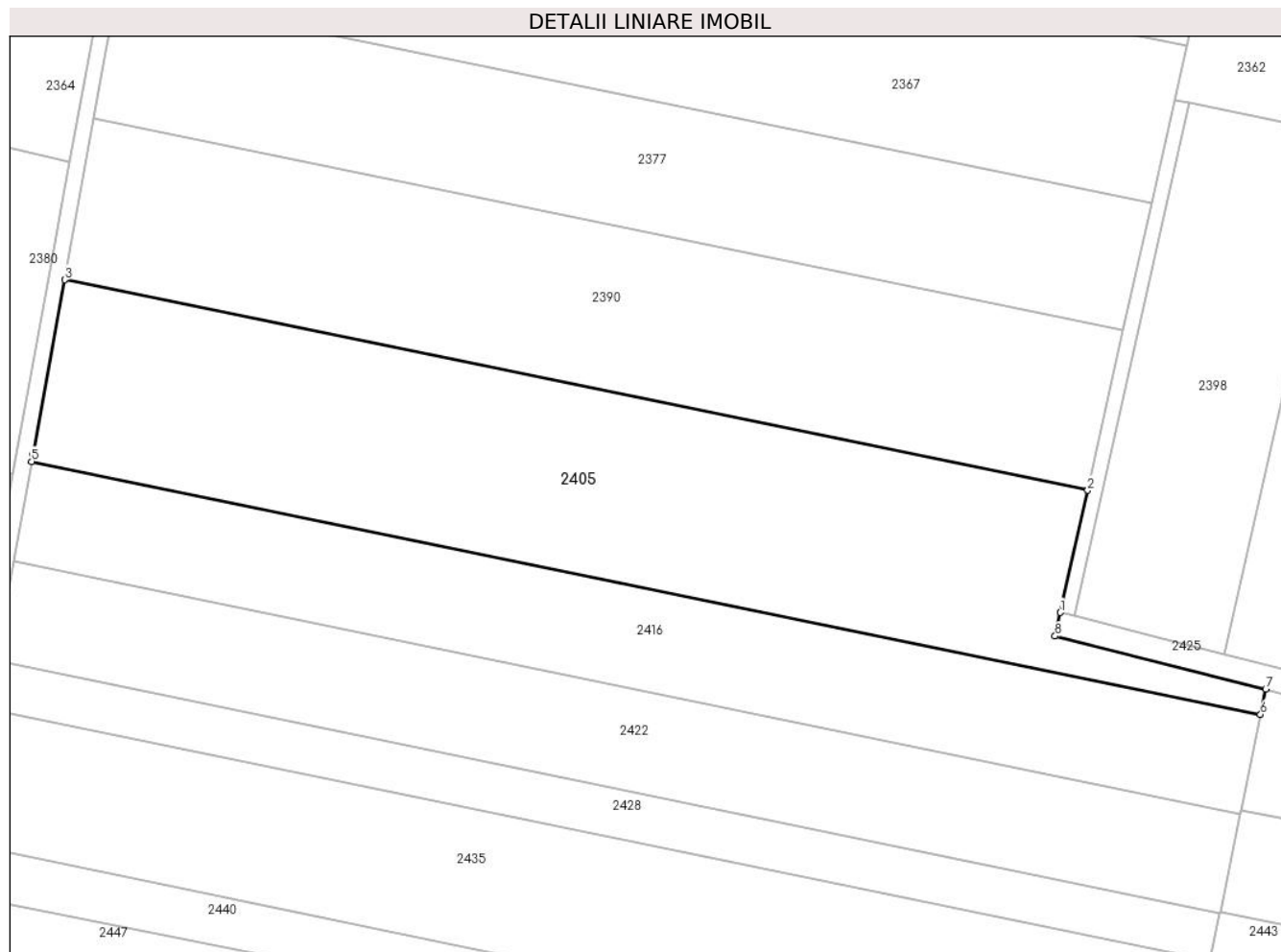
| Inscrieri privind dezmembramintele dreptului de proprietate, drepturi reale de garanție și sarcini | Referințe |
|--|-----------|
| NU SUNT | |

Anexa Nr. 1 La Partea I

Teren

| | | |
|--------------|-----------------|------------------------|
| Nr cadastral | Suprafața (mp)* | Observații / Referințe |
| | 11.600 | |

* Suprafața este determinată în planul de proiecție Stereo 70.



Date referitoare la teren

| Crt | Categorie folosință | Intravilan | Suprafața (mp) | Tarla | Parcelă | Nr. topo | Observații / Referințe |
|-----|---------------------|------------|----------------|-------|-----------|----------|------------------------|
| 1 | arabil | NU | 11.600 | 14 | 325/1/121 | - | |

Lungime Segmente

1) Valorile lungimilor segmentelor sunt obținute din proiecție în plan.

| Punct început | X / Y | Punct sfârșit | X / Y | Lungime segment (** (m) |
|---------------|----------------------------|---------------|----------------------------|-------------------------|
| 1 | 427.368,578 483.234,486 | 2 | 427.375,19 483.263,989 | 30.235 |
| 2 | 427.375,19 483.263,989 | 3 | 427.127,958 483.314,824 | 252.404 |
| 3 | 427.127,958 483.314,824 | 4 | 427.120,301 483.272,686 | 42.827 |
| 4 | 427.120,301 483.272,686 | 5 | 427.119,989 483.270,956 | 1.759 |
| 5 | 427.119,989 483.270,956 | 6 | 427.416,949 483.209,896 | 303.173 |

| Punct început | X / Y | Punct sfârșit | X / Y | Lungime segment (** (m) |
|---------------|----------------------------|---------------|----------------------------|-------------------------|
| 6 | 427.416,949 483.209,896 | 7 | 427.418,208 483.216,054 | 6.286 |
| 7 | 427.418,208 483.216,054 | 8 | 427.367,327 483.228,833 | 52.461 |
| 8 | 427.367,327 483.228,833 | 1 | 427.368,578 483.234,486 | 5.789 |

** Lungimile segmentelor sunt determinate în planul de proiecție Stereo 70 și sunt rotunjite la 1 milimetru.

*** Distanța dintre puncte este formată din segmente cumulate ce sunt mai mici decât valoarea 1 milimetru.

**DATE DESPRE IMOBILUL NR. 2406**

Oficiul de Cadastru și Publicitate Imobiliară SIBIU
Biroul de Cadastru și Publicitate Imobiliară Sibiu

A. Partea I. Descrierea imobilului

TEREN Intravilan

Adresa: Loc. Sura Mica, Jud. Sibiu

| Nr. Crt | Nr cadastral Nr. topografic | Suprafața* (mp) | Observații / Referințe |
|---------|-----------------------------|-----------------|---|
| A1 | | 2.700 | Sector cadastral:14 Teren neimprejmuit; |

B. Partea II. Proprietari și acte

| Inscrieri privitoare la dreptul de proprietate și alte drepturi reale | | Referințe |
|---|---|-----------|
| / | | |
| Act Administrativ nr. 483/57, din 23/01/1995 emis de CJPSDPAT (titlu de proprietate); | | |
| B1 | Intabulare, drept de PROPRIETATE, dobandit prin Reconstituire, cota actuala 1/1 1) ȘIONEAN ANA | A1 |

C. Partea III. SARCINI .


| Inscrieri privind dezmembramintele dreptului de proprietate, drepturi reale de garanție și sarcini | Referințe |
|--|-----------|
| NU SUNT | |

Anexa Nr. 1 La Partea I

Teren

| Nr cadastral | Suprafața (mp)* | Observații / Referințe |
|--------------|-----------------|------------------------|
| | 2.700 | |

* Suprafața este determinată în planul de proiecție Stereo 70.



Date referitoare la teren

| Crt | Categorie folosință | Intravilan | Suprafața (mp) | Tarla | Parcelă | Nr. topo | Observații / Referințe |
|-----|---------------------|------------|----------------|-------|----------|----------|------------------------|
| 1 | arabil | DA | 2.700 | 14 | 325/1/49 | - | |

Lungime Segmente

1) Valorile lungimilor segmentelor sunt obținute din proiecție în plan.

| Punct început | X / Y | Punct sfârșit | X / Y | Lungime segment (** (m) |
|---------------|----------------------------|---------------|----------------------------|-------------------------|
| 1 | 426.418,048 483.276,479 | 2 | 426.416,452 483.270,953 | 5.752 |
| 2 | 426.416,452 483.270,953 | 3 | 426.810,836 483.245,615 | 395.198 |
| 3 | 426.810,836 483.245,615 | 4 | 426.812,05 483.250,56 | 5.093 |
| 4 | 426.812,05 483.250,56 | 5 | 426.812,491 483.252,357 | 1.85 |
| 5 | 426.812,491 483.252,357 | 6 | 426.418,394 483.277,677 | 394.909 |

| Punct început | X / Y | Punct sfârşit | X / Y | Lungime segment (** (m) |
|---------------|----------------------------|---------------|----------------------------|-------------------------|
| 6 | 426.418,394 483.277,677 | 1 | 426.418,048 483.276,479 | 1.247 |

** Lungimile segmentelor sunt determinate în planul de proiecţie Stereo 70 şi sunt rotunjite la 1 milimetru.

*** Distanţa dintre puncte este formată din segmente cumulate ce sunt mai mici decât valoarea 1 milimetru.

**DATE DESPRE IMOBILUL NR. 2407**

Oficiul de Cadastru și Publicitate Imobiliară SIBIU
Biroul de Cadastru și Publicitate Imobiliară Sibiu

A. Partea I. Descrierea imobilului

TEREN Intravilan

Adresa: Loc. Sura Mica, Jud. Sibiu

| Nr. Crt | Nr cadastral Nr. topografic | Suprafața* (mp) | Observații / Referințe |
|---------|-----------------------------|-----------------|---|
| A1 | | 1.900 | Sector cadastral:14 Teren neimprejmuit; |

B. Partea II. Proprietari și acte

| Inscrieri privitoare la dreptul de proprietate și alte drepturi reale | | Referințe |
|--|---|-----------|
| / | | |
| Act Notarial nr. 299, din 27/02/2003 emis de NP DELIA-CORNELIA PILOIU (act de partaj); | | |
| B1 | Intabulare, drept de PROPRIETATE, dobandit prin Conventie, cota actuala 1/1 1) FLOREA OTILIA | A1 |

C. Partea III. SARCINI .


| Inscrieri privind dezmembramintele dreptului de proprietate, drepturi reale de garanție și sarcini | Referințe |
|--|-----------|
| NU SUNT | |

Anexa Nr. 1 La Partea I

Teren

| Nr cadastral | Suprafața (mp)* | Observații / Referințe |
|--------------|-----------------|------------------------|
| | 1.900 | |

* Suprafața este determinată în planul de proiecție Stereo 70.



Date referitoare la teren

| Crt | Categorie folosință | Intravilan | Suprafața (mp) | Tarla | Parcelă | Nr. topo | Observații / Referințe |
|-----|---------------------|------------|----------------|-------|----------|----------|------------------------|
| 1 | arabil | DA | 1.900 | 14 | 325/1/48 | - | |

Lungime Segmente

1) Valorile lungimilor segmentelor sunt obținute din proiecție în plan.

| Punct început | X / Y | Punct sfârșit | X / Y | Lungime segment (** (m) |
|---------------|----------------------------|---------------|----------------------------|-------------------------|
| 1 | 426.415,085 483.266,224 | 2 | 426.809,673 483.240,873 | 395.401 |
| 2 | 426.809,673 483.240,873 | 3 | 426.809,722 483.241,074 | 0.207 |
| 3 | 426.809,722 483.241,074 | 4 | 426.810,396 483.243,819 | 2.827 |
| 4 | 426.810,396 483.243,819 | 5 | 426.810,836 483.245,615 | 1.849 |
| 5 | 426.810,836 483.245,615 | 6 | 426.416,452 483.270,953 | 395.198 |

| Punct început | X / Y | Punct sfârșit | X / Y | Lungime segment (** (m) |
|---------------|----------------------------|---------------|----------------------------|-------------------------|
| 6 | 426.416,452 483.270,953 | 7 | 426.416,106 483.269,757 | 1.245 |
| 7 | 426.416,106 483.269,757 | 8 | 426.415,315 483.267,019 | 2.849 |
| 8 | 426.415,315 483.267,019 | 1 | 426.415,085 483.266,224 | 0.827 |

** Lungimile segmentelor sunt determinate în planul de proiecție Stereo 70 și sunt rotunjite la 1 milimetru.

*** Distanța dintre puncte este formată din segmente cumulate ce sunt mai mici decât valoarea 1 milimetru.

**DATE DESPRE IMOBILUL NR. 2408**

Oficiul de Cadastru și Publicitate Imobiliară SIBIU
Biroul de Cadastru și Publicitate Imobiliară Sibiu

A. Partea I. Descrierea imobilului

TEREN Extravilan

Adresa: Jud. Sibiu

| Nr. Crt | Nr cadastral Nr. topografic | Suprafața* (mp) | Observații / Referințe |
|---------|-----------------------------|-----------------|---|
| A1 | | 2.868 | Sector cadastral:14 Teren neimprejmuit; |

B. Partea II. Proprietari și acte

| Inscrieri privitoare la dreptul de proprietate și alte drepturi reale | Referințe |
|---|---|
| / | |
| Act Normativ nr. 7, din 13/03/1996 emis de PARLAMENTUL ROMÂNIEI (lege); | |
| B1 | Inscrierea provizorie, drept de PROPRIETATE, dobandit prin Lege, cota actuala 1/1 |
| | 1) COMUNA ȘURA MICA, CIF:4241109, PROPRIETAR NEIDENTIFICAT |

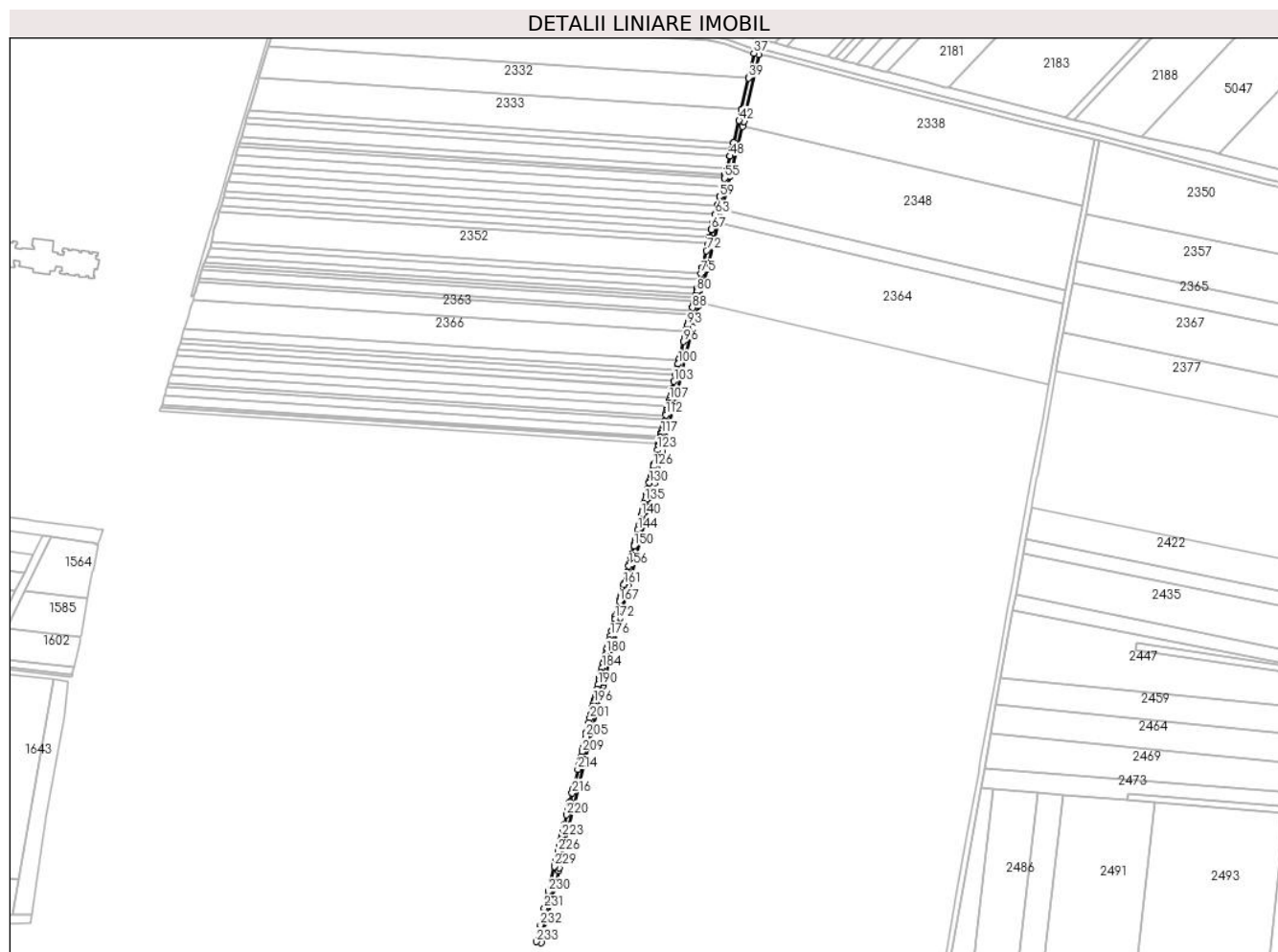
C. Partea III. SARCINI .

| Inscrieri privind dezmembramintele dreptului de proprietate, drepturi reale de garanție și sarcini | Referințe |
|--|-----------|
| NU SUNT | |

Teren

| Nr cadastral | Suprafața (mp)* | Observații / Referințe |
|--------------|-----------------|------------------------|
| | 2.868 | |

* Suprafața este determinată în planul de proiecție Stereo 70.



Date referitoare la teren

| Crt | Categorie folosință | Intravilan | Suprafața (mp) | Tarla | Parcelă | Nr. topo | Observații / Referințe |
|-----|---------------------|------------|----------------|-------|---------|----------|------------------------|
| 1 | drum | NU | 2.868 | 14 | 322 | - | |

Lungime Segmente

1) Valorile lungimilor segmentelor sunt obținute din proiecție în plan.

| Punct început | X / Y | Punct sfârșit | X / Y | Lungime segment |
|---------------|----------------------------|---------------|----------------------------|-----------------|
| 1 | 426.731,253 482.905,982 | 2 | 426.744,614 482.962,587 | 58.16 |
| 4 | 426.756,829 483.012,794 | 5 | 426.757,339 483.014,884 | 2.151 |
| 7 | 426.767,997 483.059,072 | 8 | 426.779,692 483.107,713 | 50.026 |
| 10 | 426.781,788 483.116,4 | 11 | 426.781,856 483.116,682 | 0.29 |
| 13 | 426.798,364 483.180,436 | 14 | 426.798,525 483.181,052 | 0.637 |
| 16 | 426.806,006 483.209,148 | 17 | 426.812,434 483.235,342 | 26.971 |
| 2 | 426.744,614 482.962,587 | 3 | 426.745,182 482.964,995 | 2.474 |
| 5 | 426.757,339 483.014,884 | 6 | 426.765,112 483.047,075 | 33.117 |
| 8 | 426.779,692 483.107,713 | 9 | 426.780,404 483.110,672 | 3.044 |
| 11 | 426.781,856 483.116,682 | 12 | 426.793,266 483.160,93 | 45.696 |
| 14 | 426.798,525 483.181,052 | 15 | 426.799,806 483.185,762 | 4.881 |
| 17 | 426.812,434 483.235,342 | 18 | 426.820,031 483.266,298 | 31.875 |
| 3 | 426.745,182 482.964,995 | 4 | 426.756,829 483.012,794 | 49.198 |
| 6 | 426.765,112 483.047,075 | 7 | 426.767,997 483.059,072 | 12.34 |
| 9 | 426.780,404 483.110,672 | 10 | 426.781,788 483.116,4 | 5.892 |
| 12 | 426.793,266 483.160,93 | 13 | 426.798,364 483.180,436 | 20.161 |
| 15 | 426.799,806 483.185,762 | 16 | 426.806,006 483.209,148 | 24.194 |
| 18 | 426.820,031 483.266,298 | 19 | 426.822,184 483.275,072 | 9.034 |

| Punct început | X / Y | Punct sfârșit | X / Y | Lungime segment | Punct început | X / Y | Punct sfârșit | X / Y | Lungime segment | Punct început | X / Y | Punct sfârșit | X / Y | Lungime segment |
|---------------|----------------------------|---------------|----------------------------|-----------------|---------------|----------------------------|---------------|----------------------------|-----------------|---------------|----------------------------|---------------|----------------------------|-----------------|
| 19 | 426.822,184 483.275,072 | 20 | 426.826,138 483.291,448 | 16.846 | 20 | 426.826,138 483.291,448 | 21 | 426.827,506 483.297,149 | 5.863 | 21 | 426.827,506 483.297,149 | 22 | 426.828,48 483.301,206 | 4.172 |
| 22 | 426.828,48 483.301,206 | 23 | 426.836,371 483.333,614 | 33.355 | 23 | 426.836,371 483.333,614 | 24 | 426.844,292 483.366,148 | 33.484 | 24 | 426.844,292 483.366,148 | 25 | 426.849,863 483.388,98 | 23.502 |
| 25 | 426.849,863 483.388,98 | 26 | 426.854,317 483.405,467 | 17.078 | 26 | 426.854,317 483.405,467 | 27 | 426.854,906 483.407,66 | 2.27 | 27 | 426.854,906 483.407,66 | 28 | 426.856,179 483.412,401 | 4.909 |
| 28 | 426.856,179 483.412,401 | 29 | 426.861,404 483.434,488 | 22.697 | 29 | 426.861,404 483.434,488 | 30 | 426.866,988 483.458,063 | 24.227 | 30 | 426.866,988 483.458,063 | 31 | 426.870,123 483.470,521 | 12.847 |
| 31 | 426.870,123 483.470,521 | 32 | 426.872,759 483.480,995 | 10.8 | 32 | 426.872,759 483.480,995 | 33 | 426.879,216 483.506,658 | 26.462 | 33 | 426.879,216 483.506,658 | 34 | 426.889,31 483.546,106 | 40.72 |
| 34 | 426.889,31 483.546,106 | 35 | 426.890,229 483.549,697 | 3.706 | 35 | 426.890,229 483.549,697 | 36 | 426.901,799 483.602,462 | 54.019 | 36 | 426.901,799 483.602,462 | 37 | 426.897,898 483.603,346 | 4.0 |
| 37 | 426.897,898 483.603,346 | 38 | 426.893,731 483.584,342 | 19.456 | 38 | 426.893,731 483.584,342 | 39 | 426.893,668 483.584,057 | 0.292 | 39 | 426.893,668 483.584,057 | 40 | 426.888,238 483.559,292 | 25.353 |
| 40 | 426.888,238 483.559,292 | 41 | 426.888,175 483.559,005 | 0.293 | 41 | 426.888,175 483.559,005 | 42 | 426.886,336 483.550,622 | 8.583 | 42 | 426.886,336 483.550,622 | 43 | 426.881,918 483.533,352 | 17.825 |
| 43 | 426.881,918 483.533,352 | 44 | 426.881,844 483.533,066 | 0.296 | 44 | 426.881,844 483.533,066 | 45 | 426.880,594 483.528,179 | 5.044 | 45 | 426.880,594 483.528,179 | 46 | 426.880,52 483.527,892 | 0.296 |
| 46 | 426.880,52 483.527,892 | 47 | 426.879,271 483.523,008 | 5.041 | 47 | 426.879,271 483.523,008 | 48 | 426.879,197 483.522,721 | 0.296 | 48 | 426.879,197 483.522,721 | 49 | 426.876,758 483.513,189 | 9.839 |
| 49 | 426.876,758 483.513,189 | 50 | 426.876,685 483.512,902 | 0.297 | 50 | 426.876,685 483.512,902 | 51 | 426.875,503 483.508,283 | 4.767 | 51 | 426.875,503 483.508,283 | 52 | 426.875,43 483.507,996 | 0.297 |
| 52 | 426.875,43 483.507,996 | 53 | 426.875,339 483.507,641 | 0.366 | 53 | 426.875,339 483.507,641 | 54 | 426.874,851 483.505,702 | 2.0 | 54 | 426.874,851 483.505,702 | 55 | 426.874,779 483.505,414 | 0.297 |
| 55 | 426.874,779 483.505,414 | 56 | 426.873,098 483.498,736 | 6.887 | 56 | 426.873,098 483.498,736 | 57 | 426.873,026 483.498,447 | 0.297 | 57 | 426.873,026 483.498,447 | 58 | 426.871,217 483.491,26 | 7.412 |
| 58 | 426.871,217 483.491,26 | 59 | 426.871,144 483.490,972 | 0.297 | 59 | 426.871,144 483.490,972 | 60 | 426.869,467 483.484,306 | 6.873 | 60 | 426.869,467 483.484,306 | 61 | 426.869,395 483.484,017 | 0.298 |
| 61 | 426.869,395 483.484,017 | 62 | 426.867,719 483.477,358 | 6.867 | 62 | 426.867,719 483.477,358 | 63 | 426.867,646 483.477,07 | 0.298 | 63 | 426.867,646 483.477,07 | 64 | 426.865,972 483.470,416 | 6.861 |
| 64 | 426.865,972 483.470,416 | 65 | 426.865,899 483.470,127 | 0.298 | 65 | 426.865,899 483.470,127 | 66 | 426.864,744 483.465,534 | 4.736 | 66 | 426.864,744 483.465,534 | 67 | 426.864,671 483.465,245 | 0.298 |
| 67 | 426.864,671 483.465,245 | 68 | 426.863,128 483.459,115 | 6.322 | 68 | 426.863,128 483.459,115 | 69 | 426.863,102 483.459,012 | 0.106 | 69 | 426.863,102 483.459,012 | 70 | 426.863,058 483.458,825 | 0.192 |
| 70 | 426.863,058 483.458,825 | 71 | 426.861,78 483.453,431 | 5.543 | 71 | 426.861,78 483.453,431 | 72 | 426.860,625 483.448,554 | 5.012 | 72 | 426.860,625 483.448,554 | 73 | 426.857,536 483.435,513 | 13.403 |
| 73 | 426.857,536 483.435,513 | 74 | 426.857,511 483.435,409 | 0.106 | 74 | 426.857,511 483.435,409 | 75 | 426.856,383 483.430,64 | 4.9 | 75 | 426.856,383 483.430,64 | 76 | 426.855,04 483.424,964 | 5.833 |
| 76 | 426.855,04 483.424,964 | 77 | 426.854,927 483.424,485 | 0.492 | 77 | 426.854,927 483.424,485 | 78 | 426.853,655 483.419,106 | 5.527 | 78 | 426.853,655 483.419,106 | 79 | 426.853,283 483.417,536 | 1.613 |
| 79 | 426.853,283 483.417,536 | 80 | 426.852,989 483.416,293 | 1.277 | 80 | 426.852,989 483.416,293 | 81 | 426.852,324 483.413,484 | 2.887 | 81 | 426.852,324 483.413,484 | 82 | 426.852,3 483.413,38 | 0.107 |
| 82 | 426.852,3 483.413,38 | 83 | 426.851,976 483.412,174 | 1.249 | 83 | 426.851,976 483.412,174 | 84 | 426.851,087 483.408,864 | 3.427 | 84 | 426.851,087 483.408,864 | 85 | 426.850,482 483.406,611 | 2.333 |
| 85 | 426.850,482 483.406,611 | 86 | 426.850,455 483.406,507 | 0.107 | 86 | 426.850,455 483.406,507 | 87 | 426.849,785 483.404,03 | 2.566 | 87 | 426.849,785 483.404,03 | 88 | 426.849,727 483.403,812 | 0.225 |
| 88 | 426.849,727 483.403,812 | 89 | 426.848,136 483.397,925 | 6.098 | 89 | 426.848,136 483.397,925 | 90 | 426.846,693 483.392,585 | 5.532 | 90 | 426.846,693 483.392,585 | 91 | 426.846,016 483.390,079 | 2.595 |
| 91 | 426.846,016 483.390,079 | 92 | 426.845,988 483.389,976 | 0.107 | 92 | 426.845,988 483.389,976 | 93 | 426.845,942 483.389,788 | 0.194 | 93 | 426.845,942 483.389,788 | 94 | 426.845,259 483.386,987 | 2.883 |
| 94 | 426.845,259 483.386,987 | 95 | 426.843,583 483.380,117 | 7.071 | 95 | 426.843,583 483.380,117 | 96 | 426.842,901 483.377,321 | 2.879 | 96 | 426.842,901 483.377,321 | 97 | 426.840,432 483.367,199 | 10.418 |
| 97 | 426.840,432 483.367,199 | 98 | 426.840,406 483.367,095 | 0.108 | 98 | 426.840,406 483.367,095 | 99 | 426.839,557 483.363,607 | 3.59 | 99 | 426.839,557 483.363,607 | 100 | 426.838,64 483.359,841 | 3.876 |
| 100 | 426.838,64 483.359,841 | 101 | 426.837,652 483.355,783 | 4.176 | 101 | 426.837,652 483.355,783 | 102 | 426.836,479 483.350,967 | 4.957 | 102 | 426.836,479 483.350,967 | 103 | 426.835,308 483.346,155 | 4.953 |
| 103 | 426.835,308 483.346,155 | 104 | 426.834,004 483.340,8 | 5.512 | 104 | 426.834,004 483.340,8 | 105 | 426.833,336 483.338,059 | 2.821 | 105 | 426.833,336 483.338,059 | 106 | 426.832,219 483.333,468 | 4.725 |
| 106 | 426.832,219 483.333,468 | 107 | 426.831,675 483.331,237 | 2.297 | 107 | 426.831,675 483.331,237 | 108 | 426.831,235 483.329,427 | 1.863 | 108 | 426.831,235 483.329,427 | 109 | 426.830,067 483.324,631 | 4.936 |
| 109 | 426.830,067 483.324,631 | 110 | 426.829,893 483.323,916 | 0.735 | 110 | 426.829,893 483.323,916 | 111 | 426.829,217 483.321,142 | 2.856 | 111 | 426.829,217 483.321,142 | 112 | 426.828,9 483.319,838 | 1.342 |
| 112 | 426.828,9 483.319,838 | 113 | 426.827,56 483.314,336 | 5.663 | 113 | 426.827,56 483.314,336 | 114 | 426.826,936 483.311,774 | 2.637 | 114 | 426.826,936 483.311,774 | 115 | 426.825,904 483.307,536 | 4.361 |
| 115 | 426.825,904 483.307,536 | 116 | 426.825,414 483.305,523 | 2.073 | 116 | 426.825,414 483.305,523 | 117 | 426.825,281 483.304,976 | 0.563 | 117 | 426.825,281 483.304,976 | 118 | 426.824,617 483.302,251 | 2.804 |

| Punct început | X / Y | Punct sfârșit | X / Y | Lungime segment | Punct început | X / Y | Punct sfârșit | X / Y | Lungime segment | Punct început | X / Y | Punct sfârșit | X / Y | Lungime segment |
|---------------|----------------------------|---------------|----------------------------|-----------------|---------------|----------------------------|---------------|----------------------------|-----------------|---------------|----------------------------|---------------|----------------------------|-----------------|
| 118 | 426.824,617 483.302,251 | 119 | 426.824,592 483.302,145 | 0.109 | 119 | 426.824,592 483.302,145 | 120 | 426.823,52 483.297,678 | 4.595 | 120 | 426.823,52 483.297,678 | 121 | 426.822,987 483.295,458 | 2.283 |
| 121 | 426.822,987 483.295,458 | 122 | 426.822,855 483.294,91 | 0.563 | 122 | 426.822,855 483.294,91 | 123 | 426.822,249 483.292,384 | 2.599 | 123 | 426.822,249 483.292,384 | 124 | 426.821,22 483.288,123 | 4.383 |
| 124 | 426.821,22 483.288,123 | 125 | 426.819,583 483.281,345 | 6.974 | 125 | 426.819,583 483.281,345 | 126 | 426.819,099 483.279,338 | 2.065 | 126 | 426.819,099 483.279,338 | 127 | 426.818,312 483.276,078 | 3.353 |
| 127 | 426.818,312 483.276,078 | 128 | 426.817,155 483.271,365 | 4.853 | 128 | 426.817,155 483.271,365 | 129 | 426.816,652 483.269,315 | 2.11 | 129 | 426.816,652 483.269,315 | 130 | 426.815,988 483.266,608 | 2.787 |
| 130 | 426.815,988 483.266,608 | 131 | 426.814,871 483.262,058 | 4.685 | 131 | 426.814,871 483.262,058 | 132 | 426.814,331 483.259,854 | 2.269 | 132 | 426.814,331 483.259,854 | 133 | 426.813,656 483.257,105 | 2.831 |
| 133 | 426.813,656 483.257,105 | 134 | 426.813,215 483.255,308 | 1.85 | 134 | 426.813,215 483.255,308 | 135 | 426.812,491 483.252,357 | 3.038 | 135 | 426.812,491 483.252,357 | 136 | 426.812,05 483.250,56 | 1.85 |
| 136 | 426.812,05 483.250,56 | 137 | 426.810,836 483.245,615 | 5.093 | 137 | 426.810,836 483.245,615 | 138 | 426.810,396 483.243,819 | 1.849 | 138 | 426.810,396 483.243,819 | 139 | 426.809,722 483.241,074 | 2.827 |
| 139 | 426.809,722 483.241,074 | 140 | 426.809,673 483.240,873 | 0.207 | 140 | 426.809,673 483.240,873 | 141 | 426.808,877 483.237,63 | 3.339 | 141 | 426.808,877 483.237,63 | 142 | 426.808,559 483.236,334 | 1.334 |
| 142 | 426.808,559 483.236,334 | 143 | 426.807,714 483.232,893 | 3.544 | 143 | 426.807,714 483.232,893 | 144 | 426.806,908 483.229,604 | 3.387 | 144 | 426.806,908 483.229,604 | 145 | 426.805,942 483.225,668 | 4.053 |
| 145 | 426.805,942 483.225,668 | 146 | 426.805,746 483.224,871 | 0.82 | 146 | 426.805,746 483.224,871 | 147 | 426.804,952 483.221,635 | 3.332 | 147 | 426.804,952 483.221,635 | 148 | 426.804,292 483.218,947 | 2.767 |
| 148 | 426.804,292 483.218,947 | 149 | 426.803,804 483.216,957 | 2.049 | 149 | 426.803,804 483.216,957 | 150 | 426.803,792 483.216,907 | 0.052 | 150 | 426.803,792 483.216,907 | 151 | 426.802,157 483.210,244 | 6.861 |
| 151 | 426.802,157 483.210,244 | 152 | 426.802,144 483.210,193 | 0.052 | 152 | 426.802,144 483.210,193 | 153 | 426.802,131 483.210,137 | 0.058 | 153 | 426.802,131 483.210,137 | 154 | 426.801,619 483.208,207 | 1.997 |
| 154 | 426.801,619 483.208,207 | 155 | 426.800,381 483.203,539 | 4.829 | 155 | 426.800,381 483.203,539 | 156 | 426.799,841 483.201,502 | 2.107 | 156 | 426.799,841 483.201,502 | 157 | 426.798,472 483.196,338 | 5.343 |
| 157 | 426.798,472 483.196,338 | 158 | 426.798,063 483.194,798 | 1.593 | 158 | 426.798,063 483.194,798 | 159 | 426.796,154 483.187,597 | 7.45 | 159 | 426.796,154 483.187,597 | 160 | 426.795,97 483.186,902 | 0.719 |
| 160 | 426.795,97 483.186,902 | 161 | 426.795,942 483.186,797 | 0.109 | 161 | 426.795,942 483.186,797 | 162 | 426.794,694 483.182,185 | 4.778 | 162 | 426.794,694 483.182,185 | 163 | 426.794,498 483.181,464 | 0.747 |
| 163 | 426.794,498 483.181,464 | 164 | 426.793,635 483.178,16 | 3.415 | 164 | 426.793,635 483.178,16 | 165 | 426.793,453 483.177,465 | 0.719 | 165 | 426.793,453 483.177,465 | 166 | 426.792,933 483.175,477 | 2.055 |
| 166 | 426.792,933 483.175,477 | 167 | 426.792,4 483.173,438 | 2.107 | 167 | 426.792,4 483.173,438 | 168 | 426.791,165 483.168,713 | 4.884 | 168 | 426.791,165 483.168,713 | 169 | 426.790,645 483.166,722 | 2.058 |
| 169 | 426.790,645 483.166,722 | 170 | 426.789,421 483.162,039 | 4.84 | 170 | 426.789,421 483.162,039 | 171 | 426.789,394 483.161,936 | 0.107 | 171 | 426.789,394 483.161,936 | 172 | 426.788,894 483.159,997 | 2.002 |
| 172 | 426.788,894 483.159,997 | 173 | 426.787,685 483.155,308 | 4.843 | 173 | 426.787,685 483.155,308 | 174 | 426.787,158 483.153,264 | 2.111 | 174 | 426.787,158 483.153,264 | 175 | 426.786,333 483.150,066 | 3.302 |
| 175 | 426.786,333 483.150,066 | 176 | 426.785,42 483.146,522 | 3.66 | 176 | 426.785,42 483.146,522 | 177 | 426.784,594 483.143,321 | 3.306 | 177 | 426.784,594 483.143,321 | 178 | 426.783,679 483.139,773 | 3.664 |
| 178 | 426.783,679 483.139,773 | 179 | 426.782,852 483.136,567 | 3.311 | 179 | 426.782,852 483.136,567 | 180 | 426.781,936 483.133,015 | 3.668 | 180 | 426.781,936 483.133,015 | 181 | 426.781,625 483.131,808 | 1.246 |
| 181 | 426.781,625 483.131,808 | 182 | 426.780,709 483.128,253 | 3.671 | 182 | 426.780,709 483.128,253 | 183 | 426.779,879 483.125,037 | 3.321 | 183 | 426.779,879 483.125,037 | 184 | 426.778,962 483.121,478 | 3.676 |
| 184 | 426.778,962 483.121,478 | 185 | 426.778,001 483.117,754 | 3.846 | 185 | 426.778,001 483.117,754 | 186 | 426.777,975 483.117,651 | 0.106 | 186 | 426.777,975 483.117,651 | 187 | 426.777,138 483.114,187 | 3.564 |
| 187 | 426.777,138 483.114,187 | 188 | 426.776,54 483.111,712 | 2.546 | 188 | 426.776,54 483.111,712 | 189 | 426.776,515 483.111,61 | 0.106 | 189 | 426.776,515 483.111,61 | 190 | 426.775,682 483.108,142 | 3.567 |
| 190 | 426.775,682 483.108,142 | 191 | 426.774,904 483.104,907 | 3.327 | 191 | 426.774,904 483.104,907 | 192 | 426.774,044 483.101,333 | 3.676 | 192 | 426.774,044 483.101,333 | 193 | 426.773,751 483.100,114 | 1.254 |
| 193 | 426.773,751 483.100,114 | 194 | 426.772,891 483.096,536 | 3.679 | 194 | 426.772,891 483.096,536 | 195 | 426.772,597 483.095,315 | 1.256 | 195 | 426.772,597 483.095,315 | 196 | 426.772,294 483.094,052 | 1.3 |
| 196 | 426.772,294 483.094,052 | 197 | 426.771,737 483.091,735 | 2.383 | 197 | 426.771,737 483.091,735 | 198 | 426.771,433 483.090,471 | 1.3 | 198 | 426.771,433 483.090,471 | 199 | 426.771,017 483.088,742 | 1.779 |
| 199 | 426.771,017 483.088,742 | 200 | 426.770,155 483.085,158 | 3.686 | 200 | 426.770,155 483.085,158 | 201 | 426.769,373 483.081,906 | 3.344 | 201 | 426.769,373 483.081,906 | 202 | 426.768,511 483.078,319 | 3.69 |
| 202 | 426.768,511 483.078,319 | 203 | 426.767,606 483.074,555 | 3.871 | 203 | 426.767,606 483.074,555 | 204 | 426.766,742 483.070,964 | 3.694 | 204 | 426.766,742 483.070,964 | 205 | 426.765,958 483.067,702 | 3.355 |
| 205 | 426.765,958 483.067,702 | 206 | 426.765,094 483.064,106 | 3.698 | 206 | 426.765,094 483.064,106 | 207 | 426.764,308 483.060,84 | 3.359 | 207 | 426.764,308 483.060,84 | 208 | 426.763,443 483.057,242 | 3.701 |
| 208 | 426.763,443 483.057,242 | 209 | 426.763,024 483.055,498 | 1.793 | 209 | 426.763,024 483.055,498 | 210 | 426.762,158 483.051,897 | 3.704 | 210 | 426.762,158 483.051,897 | 211 | 426.761,248 483.048,114 | 3.891 |
| 211 | 426.761,248 483.048,114 | 212 | 426.761,224 483.048,012 | 0.105 | 212 | 426.761,224 483.048,012 | 213 | 426.760,448 483.044,801 | 3.304 | 213 | 426.760,448 483.044,801 | 214 | 426.759,771 483.041,996 | 2.885 |
| 214 | 426.759,771 483.041,996 | 215 | 426.756,071 483.026,674 | 15.76 2 | 215 | 426.756,071 483.026,674 | 216 | 426.755,268 483.023,35 | 3.42 | 216 | 426.755,268 483.023,35 | 217 | 426.753,599 483.016,439 | 7.109 |

| Punct început | X / Y | Punct sfârșit | X / Y | Lungime segment | Punct început | X / Y | Punct sfârșit | X / Y | Lungime segment | Punct început | X / Y | Punct sfârșit | X / Y | Lungime segment |
|---------------|----------------------------|---------------|----------------------------|-----------------|---------------|----------------------------|---------------|----------------------------|-----------------|---------------|----------------------------|---------------|----------------------------|-----------------|
| 217 | 426.753,599 483.016,439 | 218 | 426.753,451 483.015,826 | 0.63 | 218 | 426.753,451 483.015,826 | 219 | 426.751,915 483.009,521 | 6.49 | 219 | 426.751,915 483.009,521 | 220 | 426.751,102 483.006,187 | 3.432 |
| 220 | 426.751,102 483.006,187 | 221 | 426.749,288 482.998,742 | 7.663 | 221 | 426.749,288 482.998,742 | 222 | 426.748,287 482.994,632 | 4.23 | 222 | 426.748,287 482.994,632 | 223 | 426.746,971 482.989,232 | 5.558 |
| 223 | 426.746,971 482.989,232 | 224 | 426.746,47 482.987,174 | 2.119 | 224 | 426.746,47 482.987,174 | 225 | 426.745,278 482.982,282 | 5.035 | 225 | 426.745,278 482.982,282 | 226 | 426.744,085 482.977,387 | 5.039 |
| 226 | 426.744,085 482.977,387 | 227 | 426.742,765 482.971,971 | 5.574 | 227 | 426.742,765 482.971,971 | 228 | 426.741,507 482.966,809 | 5.313 | 228 | 426.741,507 482.966,809 | 229 | 426.741,292 482.965,928 | 0.907 |
| 229 | 426.741,292 482.965,928 | 230 | 426.736,614 482.946,108 | 20.364 | 230 | 426.736,614 482.946,108 | 231 | 426.733,532 482.933,05 | 13.417 | 231 | 426.733,532 482.933,05 | 232 | 426.730,443 482.919,962 | 13.448 |
| 232 | 426.730,443 482.919,962 | 233 | 426.727,346 482.906,842 | 13.481 | 233 | 426.727,346 482.906,842 | 1 | 426.731,253 482.905,982 | 4.001 | | | | | |

** Lungimile segmentelor sunt determinate în planul de proiecție Stereo 70 și sunt rotunjite la 1 milimetru.

*** Distanța dintre puncte este formată din segmente cumulate ce sunt mai mici decât valoarea 1 milimetru.

**DATE DESPRE IMOBILUL NR. 2409**

Oficiul de Cadastru și Publicitate Imobiliară SIBIU
Biroul de Cadastru și Publicitate Imobiliară Sibiu

A. Partea I. Descrierea imobilului

TEREN Intravilan

Adresa: Loc. Sura Mica, Jud. Sibiu

| Nr. Crt | Nr cadastral Nr. topografic | Suprafața* (mp) | Observații / Referințe |
|---------|-----------------------------|-----------------|---|
| A1 | | 1.300 | Sector cadastral:14 Teren neimprejmuit; |

B. Partea II. Proprietari și acte

| Inscrieri privitoare la dreptul de proprietate și alte drepturi reale | | Referințe |
|---|--|-----------|
| / | | |
| Act Administrativ nr. 387/57, din 23/09/1994 emis de CJPSDPAT (titlu de proprietate); | | |
| B1 | Intabulare, drept de PROPRIETATE, dobandit prin Reconstituire, cota actuala 1/1 1) DĂNILĂ IOAN , CNP NEIDENTIFICAT | A1 |

C. Partea III. SARCINI .


| Inscrieri privind dezmembramintele dreptului de proprietate, drepturi reale de garanție și sarcini | Referințe |
|--|-----------|
| NU SUNT | |

Anexa Nr. 1 La Partea I

Teren

| Nr cadastral | Suprafața (mp)* | Observații / Referințe |
|--------------|-----------------|------------------------|
| | 1.300 | |

* Suprafața este determinată în planul de proiecție Stereo 70.



Date referitoare la teren

| Crt | Categorie folosință | Intravilan | Suprafața (mp) | Tarla | Parcelă | Nr. topo | Observații / Referințe |
|-----|---------------------|------------|----------------|-------|----------|----------|------------------------|
| 1 | arabil | DA | 1.300 | 14 | 325/1/47 | - | |

Lungime Segmente

1) Valorile lungimilor segmentelor sunt obținute din proiecție în plan.

| Punct început | X / Y | Punct sfârșit | X / Y | Lungime segment (** (m) |
|---------------|----------------------------|---------------|----------------------------|-------------------------|
| 1 | 426.414,151 483.262,99 | 2 | 426.808,877 483.237,63 | 395.54 |
| 2 | 426.808,877 483.237,63 | 3 | 426.809,673 483.240,873 | 3.339 |
| 3 | 426.809,673 483.240,873 | 4 | 426.415,085 483.266,224 | 395.401 |
| 4 | 426.415,085 483.266,224 | 1 | 426.414,151 483.262,99 | 3.366 |

** Lungimile segmentelor sunt determinate în planul de proiecție Stereo 70 și sunt rotunjite la 1 milimetru.

***** Distanţa dintre puncte este formată din segmente cumulate ce sunt mai mici decât valoarea 1 milimetru.**

**DATE DESPRE IMOBILUL NR. 2410**

Oficiul de Cadastru și Publicitate Imobiliară SIBIU
Biroul de Cadastru și Publicitate Imobiliară Sibiu

A. Partea I. Descrierea imobilului

TEREN Extravilan

Adresa: Jud. Sibiu

| Nr. Crt | Nr cadastral Nr. topografic | Suprafața* (mp) | Observații / Referințe |
|---------|-----------------------------|-----------------|---|
| A1 | | 9.200 | Sector cadastral:14 Teren neimprejmuit; |

B. Partea II. Proprietari și acte

| Inscrieri privitoare la dreptul de proprietate și alte drepturi reale | | Referințe |
|---|--|-----------|
| / | | |
| Act Administrativ nr. 485/57, din 23/01/1995 emis de CJPSDPAT (titlu de proprietate); | | |
| B1 | Intabulare, drept de PROPRIETATE, dobandit prin Reconstituire, cota actuala 1/1 | A1 |
| | 1) CIOLAN ANA, CNP NEIDENTIFICAT 2) CIOLAN MARIA, CNP NEIDENTIFICAT 3) DRAGOTA ANA, CNP NEIDENTIFICAT 4) CIOLAN ILIE, CNP NEIDENTIFICAT | |

C. Partea III. SARCINI .

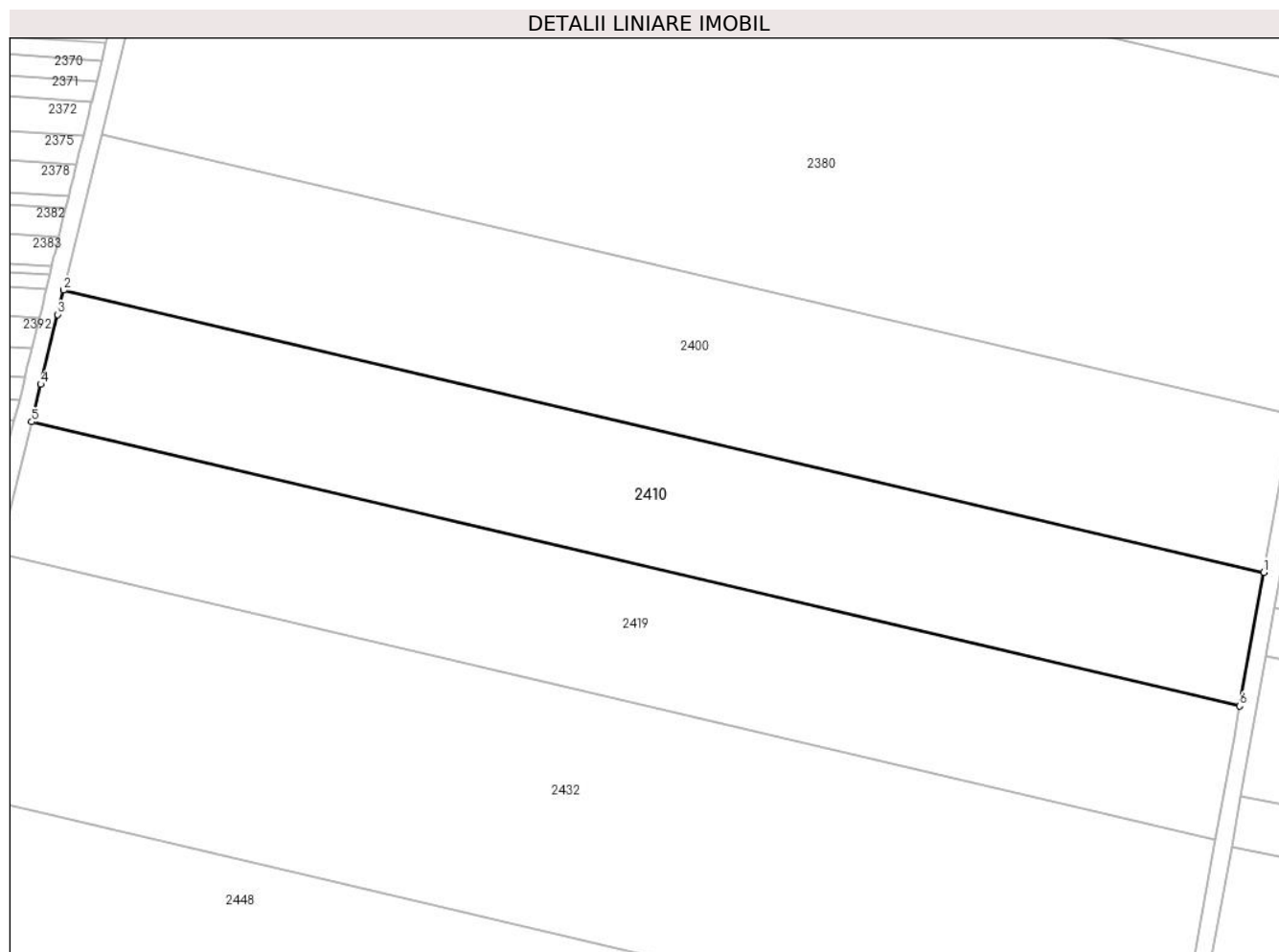
| Inscrieri privind dezmembramintele dreptului de proprietate, drepturi reale de garanție și sarcini | Referințe |
|--|-----------|
| NU SUNT | |

Anexa Nr. 1 La Partea I

Teren

| Nr cadastral | Suprafața (mp)* | Observații / Referințe |
|--------------|-----------------|------------------------|
| | 9.200 | |

* Suprafața este determinată în planul de proiecție Stereo 70.



Date referitoare la teren

| Crt | Categorie folosință | Intravilan | Suprafața (mp) | Tarla | Parcelă | Nr. topo | Observații / Referințe |
|-----|---------------------|------------|----------------|-------|-----------|----------|------------------------|
| 1 | arabil | NU | 9.200 | 14 | 325/1/107 | - | |

Lungime Segmente

1) Valorile lungimilor segmentelor sunt obținute din proiecție în plan.

| Punct început | X / Y | Punct sfârșit | X / Y | Lungime segment (** (m) |
|---------------|----------------------------|---------------|----------------------------|-------------------------|
| 1 | 427.108,763 483.231,075 | 2 | 426.827,506 483.297,149 | 288.913 |
| 2 | 426.827,506 483.297,149 | 3 | 426.826,138 483.291,448 | 5.863 |
| 3 | 426.826,138 483.291,448 | 4 | 426.822,184 483.275,072 | 16.846 |
| 4 | 426.822,184 483.275,072 | 5 | 426.820,031 483.266,298 | 9.034 |
| 5 | 426.820,031 483.266,298 | 6 | 427.103,112 483.199,796 | 290.788 |

| Punct început | X / Y | Punct sfârşit | X / Y | Lungime segment (** (m) |
|---------------|----------------------------|---------------|----------------------------|-------------------------|
| 6 | 427.103,112 483.199,796 | 1 | 427.108,763 483.231,075 | 31.785 |

** Lungimile segmentelor sunt determinate în planul de proiecţie Stereo 70 şi sunt rotunjite la 1 milimetru.

*** Distanţa dintre puncte este formată din segmente cumulate ce sunt mai mici decât valoarea 1 milimetru.

**DATE DESPRE IMOBILUL NR. 2411**

Oficiul de Cadastru și Publicitate Imobiliară SIBIU
Biroul de Cadastru și Publicitate Imobiliară Sibiu

A. Partea I. Descrierea imobilului

TEREN Intravilan

Adresa: Loc. Sura Mica, Jud. Sibiu

| Nr. Crt | Nr cadastral Nr. topografic | Suprafața* (mp) | Observații / Referințe |
|---------|-----------------------------|-----------------|---|
| A1 | | 1.900 | Sector cadastral:14 Teren neimprejmuit; |

B. Partea II. Proprietari și acte

| Inscrieri privitoare la dreptul de proprietate și alte drepturi reale | | Referințe |
|---|--|-----------|
| / | | |
| Act Notarial nr. 3859, din 22/11/2018 emis de NP TOLCIU TUDOR-FLAVIU (act de partaj); | | |
| B1 | Intabulare, drept de PROPRIETATE, dobandit prin Conventie, cota actuala 1/1 1) DĂNILĂ COSMIN-GHEORGHE | A1 |

C. Partea III. SARCINI .

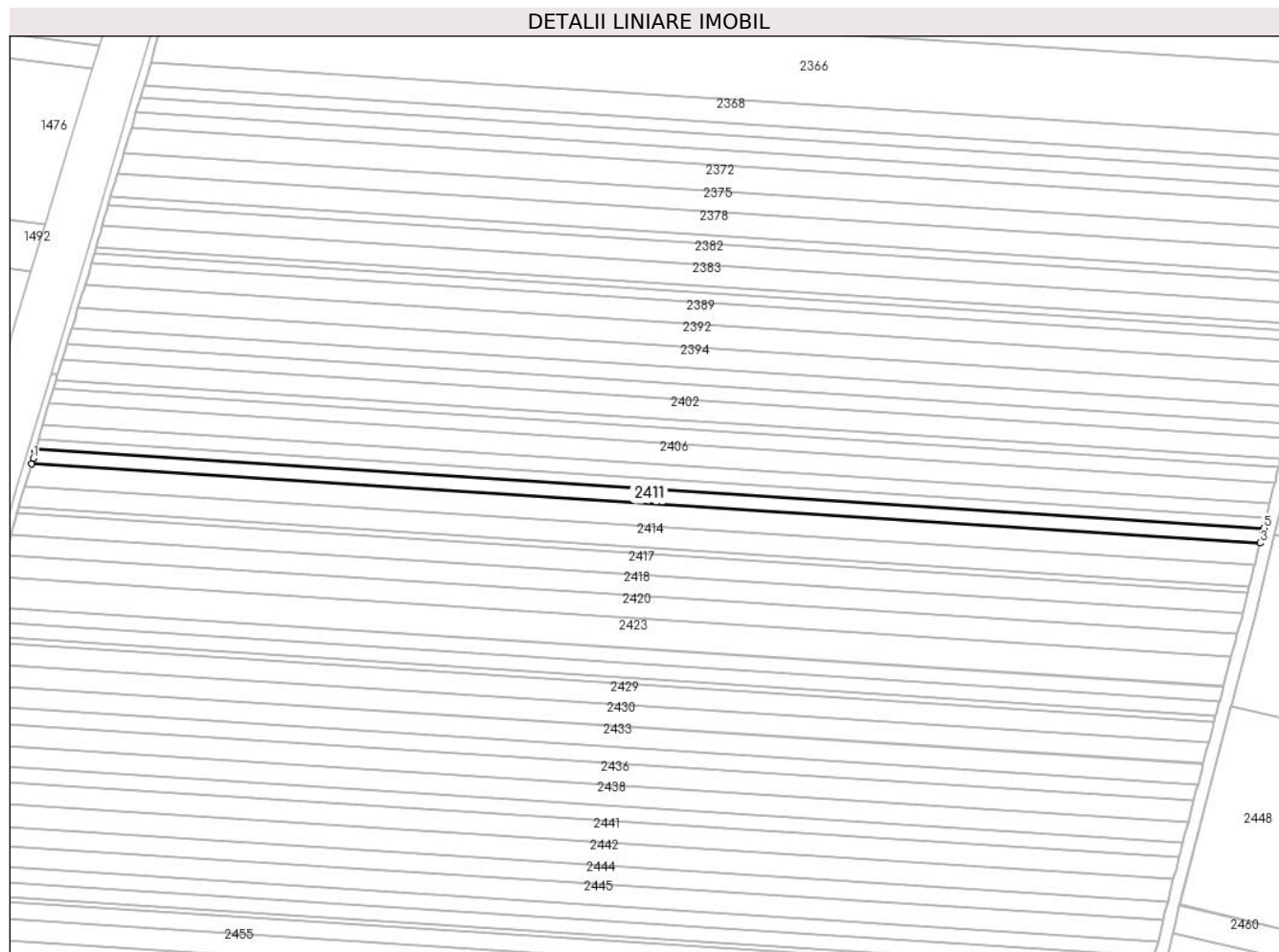
| Inscrieri privind dezmembramintele dreptului de proprietate, drepturi reale de garanție și sarcini | Referințe |
|--|-----------|
| NU SUNT | |

Anexa Nr. 1 La Partea I

Teren

| | | |
|--------------|-----------------|------------------------|
| Nr cadastral | Suprafața (mp)* | Observații / Referințe |
| | 1.900 | |

* Suprafața este determinată în planul de proiecție Stereo 70.



Date referitoare la teren

| Crt | Categorie folosință | Intravilan | Suprafața (mp) | Tarla | Parcelă | Nr. topo | Observații / Referințe |
|-----|---------------------|------------|----------------|-------|----------|----------|------------------------|
| 1 | arabil | DA | 1.900 | 14 | 325/1/46 | - | |

Lungime Segmente

1) Valorile lungimilor segmentelor sunt obținute din proiecție în plan.

| Punct început | X / Y | Punct sfârșit | X / Y | Lungime segment (** (m) |
|---------------|----------------------------|---------------|----------------------------|-------------------------|
| 1 | 426.413,289 483.260,009 | 2 | 426.412,764 483.258,267 | 1.82 |
| 2 | 426.412,764 483.258,267 | 3 | 426.807,714 483.232,893 | 395.765 |
| 3 | 426.807,714 483.232,893 | 4 | 426.808,559 483.236,334 | 3.544 |
| 4 | 426.808,559 483.236,334 | 5 | 426.808,877 483.237,63 | 1.334 |
| 5 | 426.808,877 483.237,63 | 6 | 426.414,151 483.262,99 | 395.54 |

| Punct început | X / Y | Punct sfârșit | X / Y | Lungime segment (** (m) |
|---------------|----------------------------|---------------|----------------------------|-------------------------|
| 6 | 426.414,151 483.262,99 | 7 | 426.413,949 483.262,293 | 0.726 |
| 7 | 426.413,949 483.262,293 | 1 | 426.413,289 483.260,009 | 2.377 |

** Lungimile segmentelor sunt determinate în planul de proiecție Stereo 70 și sunt rotunjite la 1 milimetru.

*** Distanța dintre puncte este formată din segmente cumulate ce sunt mai mici decât valoarea 1 milimetru.

**DATE DESPRE IMOBILUL NR. 2412**

Oficiul de Cadastru și Publicitate Imobiliară SIBIU
Biroul de Cadastru și Publicitate Imobiliară Sibiu

A. Partea I. Descrierea imobilului

TEREN Extravilan

Adresa: Jud. Sibiu

| Nr. Crt | Nr cadastral Nr. topografic | Suprafața* (mp) | Observații / Referințe |
|---------|-----------------------------|-----------------|---|
| A1 | | 14.400 | Sector cadastral:14 Teren neimprejmuit; |

B. Partea II. Proprietari și acte

| Inscrieri privitoare la dreptul de proprietate și alte drepturi reale | | Referințe |
|---|---|-----------|
| / | | |
| Act Notarial nr. 9, din 21/03/2016 emis de NP BEXA SIMION (certificat de mostenitor); | | |
| B1 | Intabulare, drept de PROPRIETATE, dobandit prin Succesiune, cota actuala 1/1 1) TARȚA ANGELA-MARIA | A1 |

C. Partea III. SARCINI .

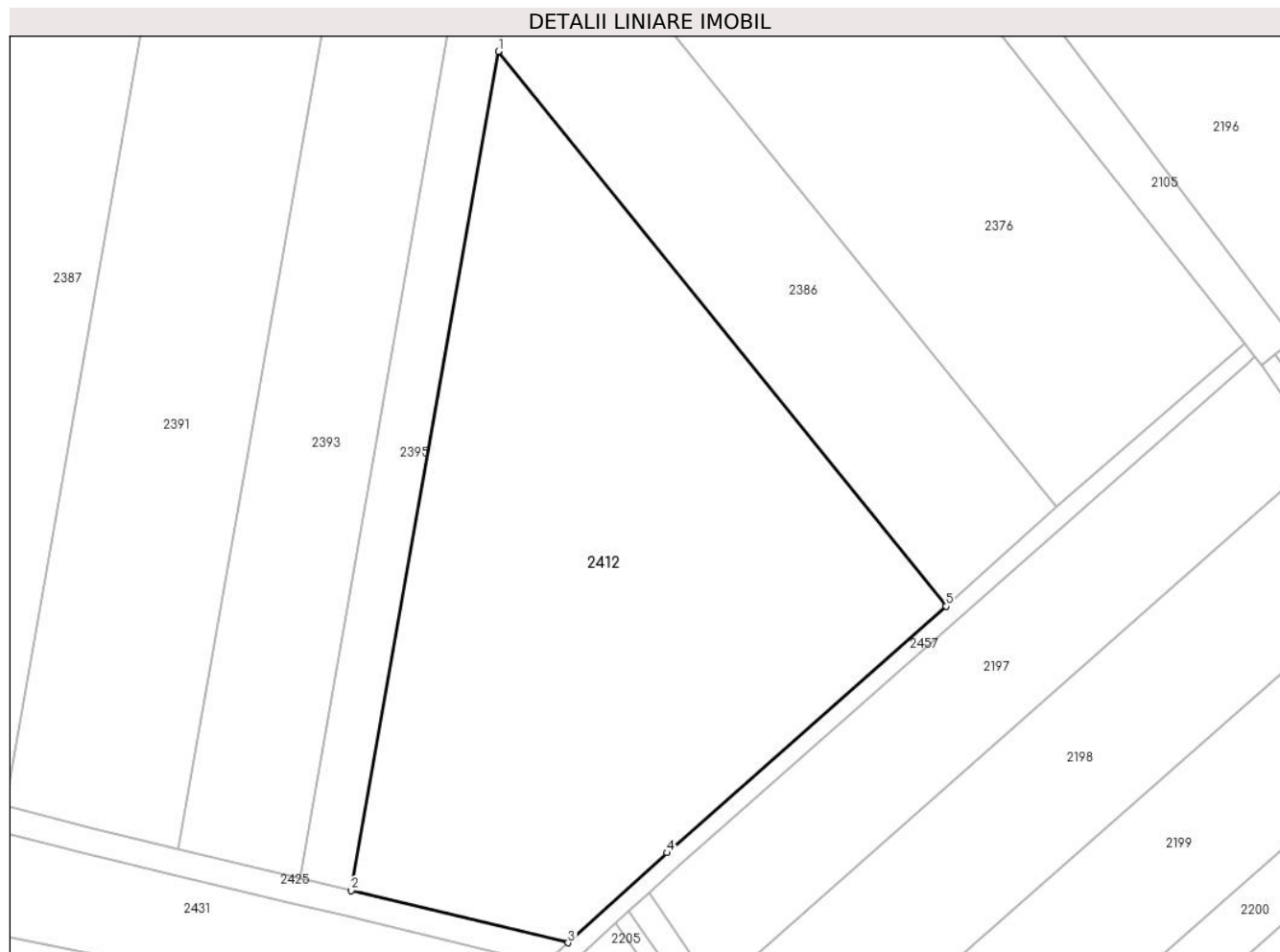
| Inscrieri privind dezmembramintele dreptului de proprietate, drepturi reale de garanție și sarcini | Referințe |
|--|-----------|
| NU SUNT | |

Anexa Nr. 1 La Partea I

Teren

| | | |
|--------------|-----------------|------------------------|
| Nr cadastral | Suprafața (mp)* | Observații / Referințe |
| | 14.400 | |

* Suprafața este determinată în planul de proiecție Stereo 70.



Date referitoare la teren

| Crt | Categorie folosință | Intravilan | Suprafața (mp) | Tarla | Parcelă | Nr. topo | Observații / Referințe |
|-----|---------------------|------------|----------------|-------|-----------|----------|------------------------|
| 1 | arabil | NU | 14.400 | 14 | 325/1/131 | - | |

Lungime Segmente

1) Valorile lungimilor segmentelor sunt obținute din proiecție în plan.

| Punct început | X / Y | Punct sfârșit | X / Y | Lungime segment (** (m) |
|---------------|----------------------------|---------------|----------------------------|-------------------------|
| 1 | 427.645,64 483.365,373 | 2 | 427.611,954 483.173,35 | 194.956 |
| 2 | 427.611,954 483.173,35 | 3 | 427.661,641 483.161,379 | 51.109 |
| 3 | 427.661,641 483.161,379 | 4 | 427.684,273 483.181,979 | 30.603 |
| 4 | 427.684,273 483.181,979 | 5 | 427.748,239 483.238,363 | 85.27 |
| 5 | 427.748,239 483.238,363 | 1 | 427.645,64 483.365,373 | 163.273 |

**** Lungimile segmentelor sunt determinate în planul de proiecție Stereo 70 și sunt rotunjite la 1 milimetru.**

***** Distanța dintre puncte este formată din segmente cumulate ce sunt mai mici decât valoarea 1 milimetru.**

**DATE DESPRE IMOBILUL NR. 2413**

Oficiul de Cadastru și Publicitate Imobiliară SIBIU
Biroul de Cadastru și Publicitate Imobiliară Sibiu

A. Partea I. Descrierea imobilului

TEREN Intravilan

Nr. CF vechi:2683N
Nr. cadastral vechi:629

Adresa: Loc. Sura Mica, Jud. Sibiu

| Nr. Crt | Nr cadastral Nr. topografic | Suprafața* (mp) | Observații / Referințe |
|---------|-----------------------------|-----------------|---|
| A1 | 101871 | 2.900 | Sector cadastral:14 Teren neimprejmuit; |

B. Partea II. Proprietari și acte

| Inscrieri privitoare la dreptul de proprietate și alte drepturi reale | | Referințe |
|--|--|-----------|
| 8390 / 23/02/2009 | | |
| Act Notarial nr. 249 DIN 2009, din 23/02/2009 emis de NP DRAGOMIR OVIDIU IOAN (contract de vanzare-cumparare); | | |
| B1 | Intabulare, drept de PROPRIETATE, dobandit prin Conventie, cota actuala 1/2 1) BULEA LIVIU , si sotia 2) BULEA MARIA , bun comun CNP NEIDENTIFICAT | A1 |
| B2 | Intabulare, drept de PROPRIETATE, dobandit prin Conventie, cota actuala 1/2 1) BULEA VASILE , si sotia 2) BULEA CORNELIA , bun comun CNP NEIDENTIFICAT | A1 |

C. Partea III. SARCINI .

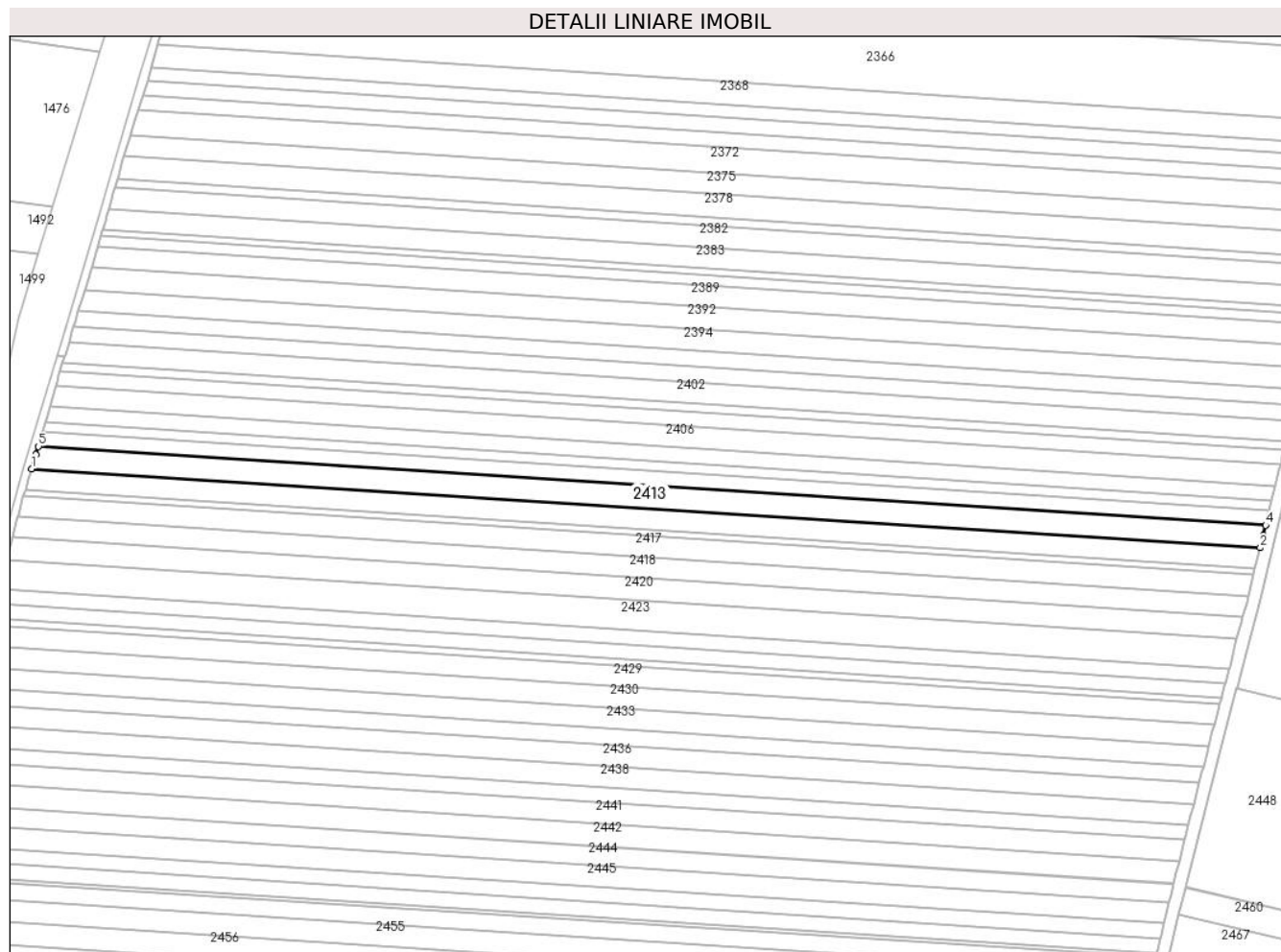
| Inscrieri privind dezmembramintele dreptului de proprietate, drepturi reale de garanție și sarcini | Referințe |
|--|-----------|
| NU SUNT | |

Anexa Nr. 1 La Partea I

Teren

| Nr cadastral | Suprafaţa (mp)* | Observații / Referințe |
|--------------|-----------------|------------------------|
| 101871 | 2.900 | |

* Suprafața este determinată în planul de proiecție Stereo 70.



Date referitoare la teren

| Crt | Categorie folosință | Intravilan | Suprafața (mp) | Tarla | Parcelă | Nr. topo | Observații / Referințe |
|-----|---------------------|------------|----------------|-------|----------|----------|------------------------|
| 1 | arabil | DA | 2.900 | 14 | 325/1/45 | - | |

Lungime Segmente

1) Valorile lungimilor segmentelor sunt obținute din proiecție în plan.

| Punct început | X / Y | Punct sfârșit | X / Y | Lungime segment (** (m) |
|---------------|----------------------------|---------------|----------------------------|-------------------------|
| 1 | 426.410,592 483.251,068 | 2 | 426.805,942 483.225,668 | 396.165 |
| 2 | 426.805,942 483.225,668 | 3 | 426.806,908 483.229,604 | 4.053 |
| 3 | 426.806,908 483.229,604 | 4 | 426.807,714 483.232,893 | 3.387 |
| 4 | 426.807,714 483.232,893 | 5 | 426.412,764 483.258,267 | 395.765 |
| 5 | 426.412,764 483.258,267 | 6 | 426.411,955 483.255,585 | 2.802 |

| Punct început | X / Y | Punct sfârşit | X / Y | Lungime segment (** (m) |
|---------------|----------------------------|---------------|----------------------------|-------------------------|
| 6 | 426.411,955 483.255,585 | 1 | 426.410,592 483.251,068 | 4.718 |

** Lungimile segmentelor sunt determinate în planul de proiecţie Stereo 70 şi sunt rotunjite la 1 milimetru.

*** Distanţa dintre puncte este formată din segmente cumulate ce sunt mai mici decât valoarea 1 milimetru.

**DATE DESPRE IMOBILUL NR. 2414**

Oficiul de Cadastru și Publicitate Imobiliară SIBIU
Biroul de Cadastru și Publicitate Imobiliară Sibiu

A. Partea I. Descrierea imobilului

TEREN Intravilan

Adresa: Loc. Sura Mica, Jud. Sibiu

| Nr. Crt | Nr cadastral Nr. topografic | Suprafața* (mp) | Observații / Referințe |
|---------|-----------------------------|-----------------|---|
| A1 | | 2.700 | Sector cadastral:14 Teren neimprejmuit; |

B. Partea II. Proprietari și acte

| Inscrieri privitoare la dreptul de proprietate și alte drepturi reale | | Referințe |
|---|--|-----------|
| / | | |
| Act Administrativ nr. 264/57, din 20/07/1994 emis de CJPSDPAT (titlu de proprietate); | | |
| B1 | Intabulare, drept de PROPRIETATE, dobandit prin Reconstituire, cota actuala 1/1 1) RANF IOAN , CNP NEIDENTIFICAT | A1 |

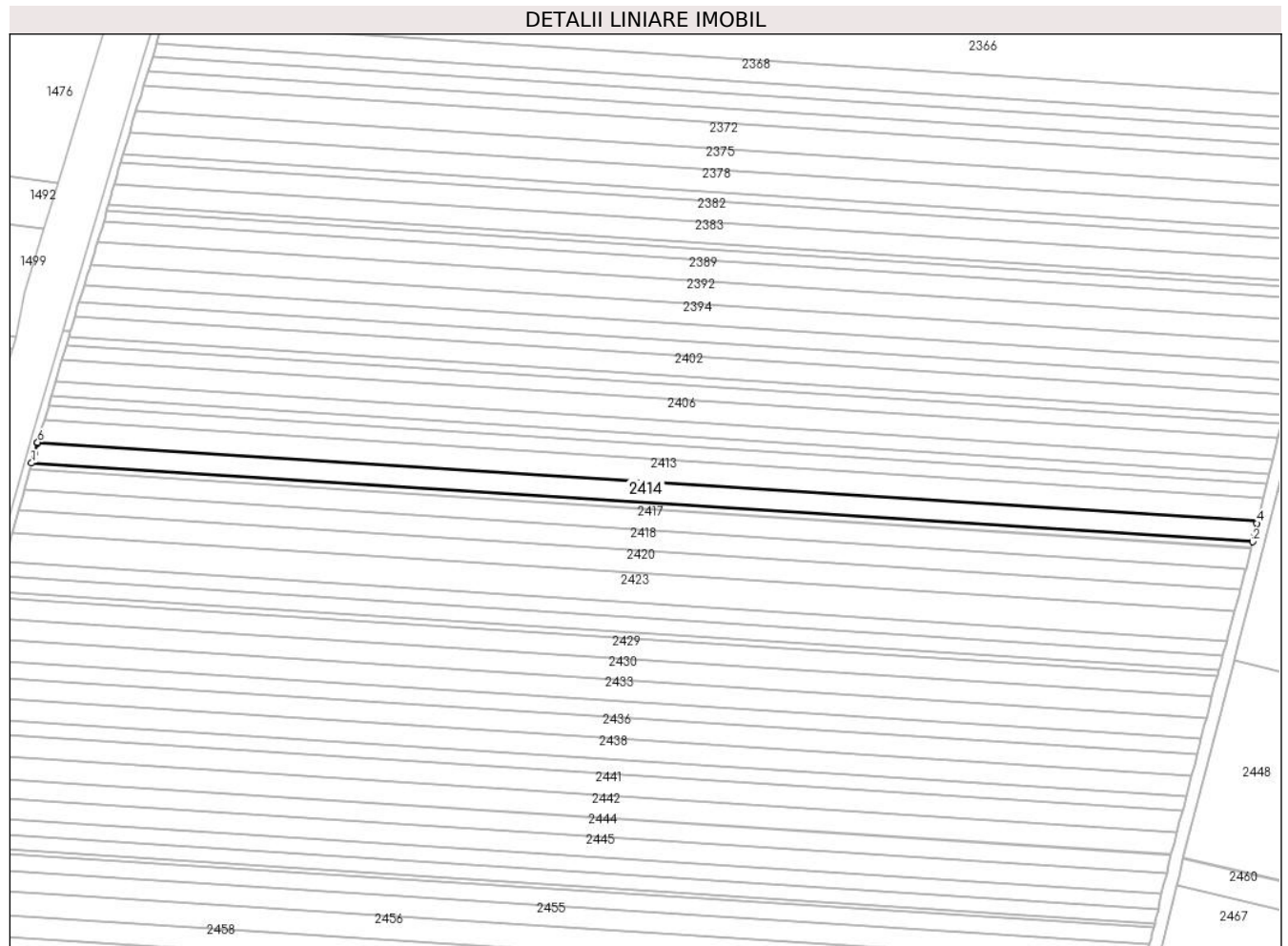
C. Partea III. SARCINI .

| Inscrieri privind dezmembramintele dreptului de proprietate, drepturi reale de garanție și sarcini | Referințe |
|--|-----------|
| NU SUNT | |

Teren

| | | |
|--------------|-----------------|------------------------|
| Nr cadastral | Suprafața (mp)* | Observații / Referințe |
| | 2.700 | |

* Suprafața este determinată în planul de proiecție Stereo 70.



Date referitoare la teren

| Crt | Categorie folosință | Intravilan | Suprafața (mp) | Tarla | Parcelă | Nr. topo | Observații / Referințe |
|-----|---------------------|------------|----------------|-------|----------|----------|------------------------|
| 1 | arabil | DA | 2.700 | 14 | 325/1/44 | - | |

Lungime Segmente

1) Valorile lungimilor segmentelor sunt obținute din proiecție în plan.

| Punct început | X / Y | Punct sfârșit | X / Y | Lungime segment (** (m) |
|---------------|----------------------------|---------------|----------------------------|-------------------------|
| 1 | 426.408,572 483.244,372 | 2 | 426.804,292 483.218,947 | 396.536 |
| 2 | 426.804,292 483.218,947 | 3 | 426.804,952 483.221,635 | 2.767 |
| 3 | 426.804,952 483.221,635 | 4 | 426.805,746 483.224,871 | 3.332 |
| 4 | 426.805,746 483.224,871 | 5 | 426.805,942 483.225,668 | 0.82 |
| 5 | 426.805,942 483.225,668 | 6 | 426.410,592 483.251,068 | 396.165 |

| Punct început | X / Y | Punct sfârșit | X / Y | Lungime segment (** (m) |
|---------------|----------------------------|---------------|----------------------------|-------------------------|
| 6 | 426.410,592 483.251,068 | 7 | 426.410,532 483.250,869 | 0.208 |
| 7 | 426.410,532 483.250,869 | 8 | 426.409,559 483.247,644 | 3.368 |
| 8 | 426.409,559 483.247,644 | 1 | 426.408,572 483.244,372 | 3.419 |

** Lungimile segmentelor sunt determinate în planul de proiecție Stereo 70 și sunt rotunjite la 1 milimetru.

*** Distanța dintre puncte este formată din segmente cumulate ce sunt mai mici decât valoarea 1 milimetru.

**DATE DESPRE IMOBILUL NR. 2415**

Oficiul de Cadastru și Publicitate Imobiliară SIBIU
Biroul de Cadastru și Publicitate Imobiliară Sibiu

A. Partea I. Descrierea imobilului

TEREN Intravilan

Adresa: Loc. Sura Mica, Jud. Sibiu

| Nr. Crt | Nr cadastral Nr. topografic | Suprafața* (mp) | Observații / Referințe |
|---------|-----------------------------|-----------------|---|
| A1 | | 800 | Sector cadastral:14 Teren neimprejmuit; |

B. Partea II. Proprietari și acte

| Inscrieri privitoare la dreptul de proprietate și alte drepturi reale | | Referințe |
|---|---|-----------|
| / | | |
| Act Administrativ nr. 398/57, din 27/09/1994 emis de CJPSDPAT (titlu de proprietate); | | |
| B1 | Intabulare, drept de PROPRIETATE, dobandit prin Reconstituire, cota actuala 1/1 1) FLOREA ANA, CNP NEIDENTIFICAT | A1 |

C. Partea III. SARCINI .

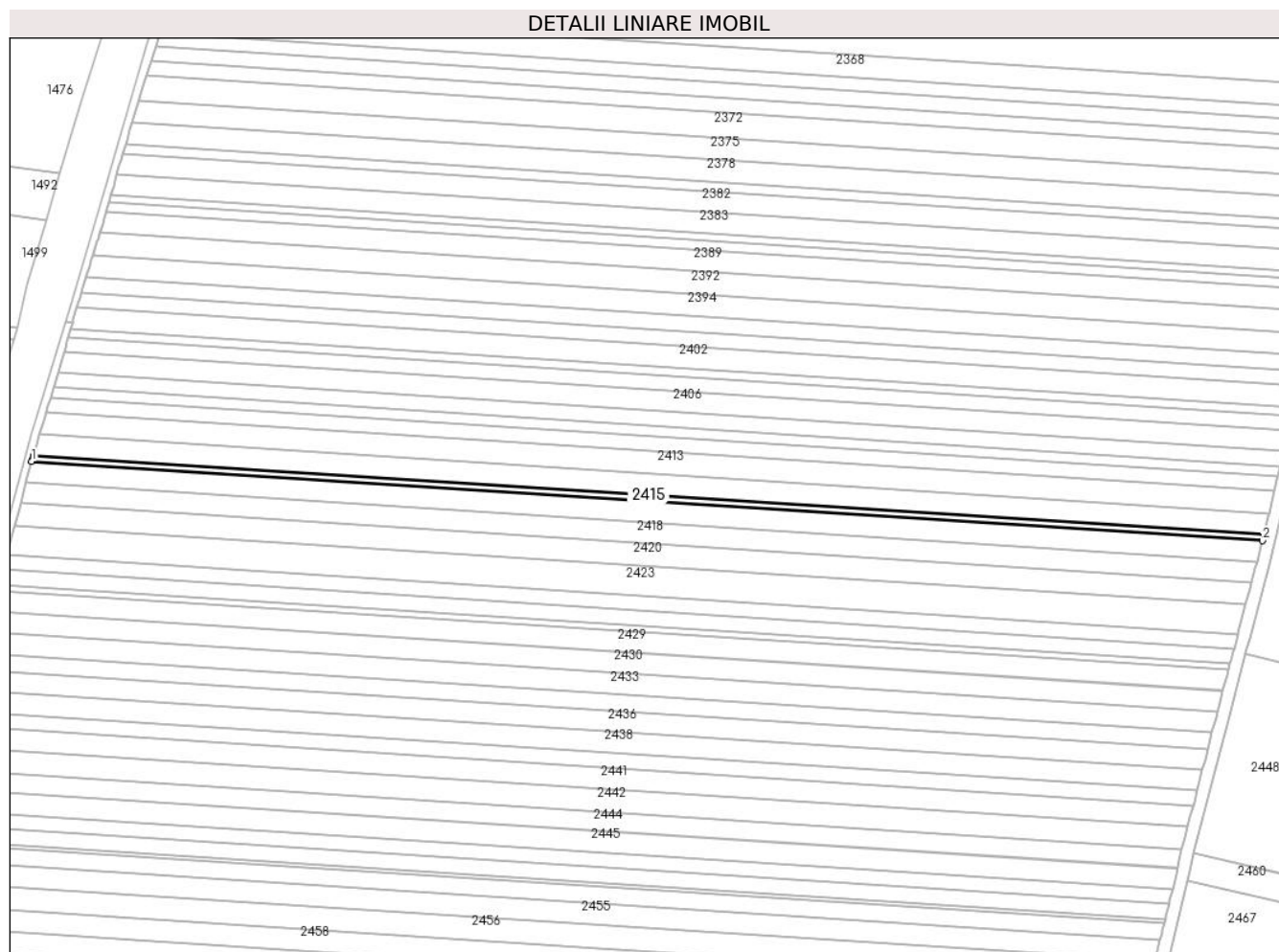
| Inscrieri privind dezmembramintele dreptului de proprietate, drepturi reale de garanție și sarcini | Referințe |
|--|-----------|
| NU SUNT | |

Anexa Nr. 1 La Partea I

Teren

| Nr cadastral | Suprafața (mp)* | Observații / Referințe |
|--------------|-----------------|------------------------|
| | 800 | |

* Suprafața este determinată în planul de proiecție Stereo 70.



Date referitoare la teren

| Crt | Categorie folosință | Intravilan | Suprafața (mp) | Tarla | Parcelă | Nr. topo | Observații / Referințe |
|-----|---------------------|------------|----------------|-------|----------|----------|------------------------|
| 1 | arabil | DA | 800 | 14 | 325/1/43 | - | |

Lungime Segmente

1) Valorile lungimilor segmentelor sunt obținute din proiecție în plan.

| Punct început | X / Y | Punct sfârșit | X / Y | Lungime segment (** (m) |
|---------------|----------------------------|---------------|----------------------------|-------------------------|
| 1 | 426.407,974 483.242,388 | 2 | 426.803,804 483.216,957 | 396.647 |
| 2 | 426.803,804 483.216,957 | 3 | 426.804,292 483.218,947 | 2.049 |
| 3 | 426.804,292 483.218,947 | 4 | 426.408,572 483.244,372 | 396.536 |
| 4 | 426.408,572 483.244,372 | 5 | 426.408,138 483.242,934 | 1.501 |
| 5 | 426.408,138 483.242,934 | 1 | 426.407,974 483.242,388 | 0.57 |

**** Lungimile segmentelor sunt determinate în planul de proiecție Stereo 70 și sunt rotunjite la 1 milimetru.**

***** Distanța dintre puncte este formată din segmente cumulate ce sunt mai mici decât valoarea 1 milimetru.**

**DATE DESPRE IMOBILUL NR. 2416**

Oficiul de Cadastru și Publicitate Imobiliară SIBIU
Biroul de Cadastru și Publicitate Imobiliară Sibiu

A. Partea I. Descrierea imobilului

TEREN Extravilan

Adresa: Jud. Sibiu

| Nr. Crt | Nr cadastral Nr. topografic | Suprafața* (mp) | Observații / Referințe |
|---------|--------------------------------|-----------------|--|
| A1 | 105150 | 7.400 | Sector cadastral:14 Teren neimprejmut; |

B. Partea II. Proprietari și acte

| Inscrieri privitoare la dreptul de proprietate și alte drepturi reale | | Referințe |
|--|---|-----------|
| 41900 / 18/05/2017 | | |
| Act Administrativ nr. 486/57, din 23/01/1995 emis de CJPSDPAT; | | |
| B1 | Se infiinteaza aceasta carte funciara pentru parcela nr. 325/1/132 inscrisa in TP 486/57 din 23.01.1995 | A1 |
| 80185 / 20/09/2017 | | |
| Act Notarial nr. 1446, din 20/09/2017 emis de NP Dragomir Ovidiu Ioan (contract de vanzare-cumparare); | | |
| B3 | Intabulare, drept de PROPRIETATE, cumparare, dobandit prin Conventie, cota actuala 1/1 | A1 |
| | 1) COJOCARIU MARIA, nascuta Ciolan si sotul | |
| | 2) COJOCARIU SAVU, bun comun | |

C. Partea III. SARCINI .

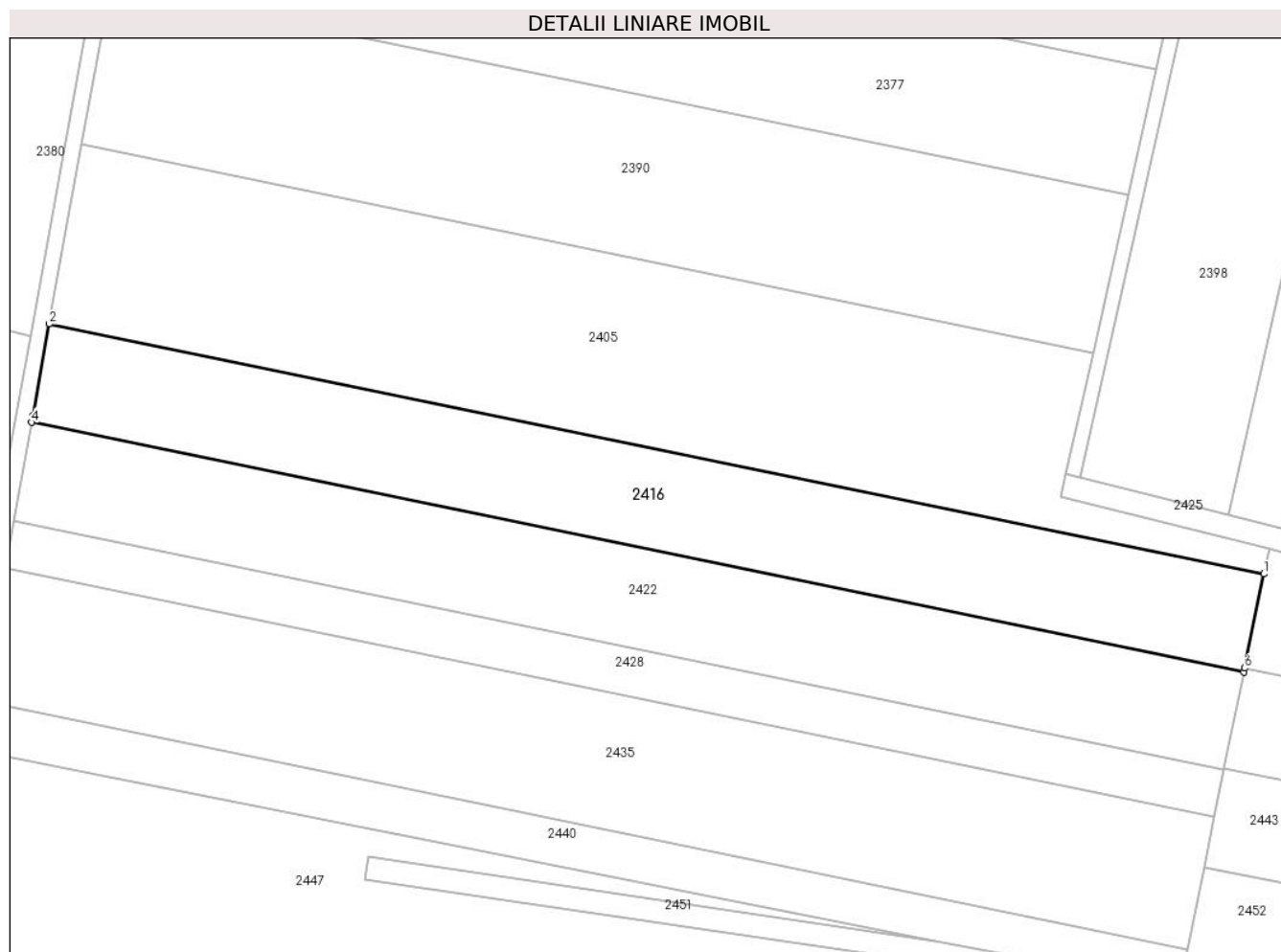
| Inscrieri privind dezmembramintele dreptului de proprietate, drepturi reale de garanție și sarcini | Referințe |
|--|-----------|
| NU SUNT | |

Anexa Nr. 1 La Partea I

Teren

| Nr cadastral | Suprafața (mp)* | Observații / Referințe |
|--------------|-----------------|------------------------|
| 105150 | 7.400 | |

* Suprafața este determinată în planul de proiecție Stereo 70.



Date referitoare la teren

| Crt | Categorie folosință | Intravilan | Suprafața (mp) | Tarla | Parcelă | Nr. topo | Observații / Referințe |
|-----|---------------------|------------|----------------|-------|-----------|----------|------------------------|
| 1 | arabil | NU | 7.400 | 14 | 325/1/132 | - | |

Lungime Segmente

1) Valorile lungimilor segmentelor sunt obținute din proiecție în plan.

| Punct început | X / Y | Punct sfârșit | X / Y | Lungime segment (** (m) |
|---------------|----------------------------|---------------|----------------------------|-------------------------|
| 1 | 427.416,949 483.209,896 | 2 | 427.119,989 483.270,956 | 303.173 |
| 2 | 427.119,989 483.270,956 | 3 | 427.115,965 483.248,632 | 22.683 |
| 3 | 427.115,965 483.248,632 | 4 | 427.115,654 483.246,904 | 1.755 |
| 4 | 427.115,654 483.246,904 | 5 | 427.412,055 483.185,959 | 302.602 |
| 5 | 427.412,055 483.185,959 | 6 | 427.412,241 483.186,867 | 0.926 |

| Punct început | X / Y | Punct sfârşit | X / Y | Lungime segment (** (m) |
|---------------|----------------------------|---------------|----------------------------|-------------------------|
| 6 | 427.412,241 483.186,867 | 1 | 427.416,949 483.209,896 | 23.505 |

** Lungimile segmentelor sunt determinate în planul de proiecţie Stereo 70 şi sunt rotunjite la 1 milimetru.

*** Distanţa dintre puncte este formată din segmente cumulate ce sunt mai mici decât valoarea 1 milimetru.

**DATE DESPRE IMOBILUL NR. 2417**

Oficiul de Cadastru și Publicitate Imobiliară SIBIU
 Biroul de Cadastru și Publicitate Imobiliară Sibiu

A. Partea I. Descrierea imobilului

TEREN Intravilan

Nr. CF vechi:3141N
 Nr. cadastral vechi:927

Adresa: Loc. Sura Mica, Jud. Sibiu

| Nr. Crt | Nr cadastral Nr. topografic | Suprafața* (mp) | Observații / Referințe |
|---------|-----------------------------|-----------------|---|
| A1 | 101522 | 2.700 | Sector cadastral:14 Teren neimprejmuit; |

B. Partea II. Proprietari și acte

| Inscrieri privitoare la dreptul de proprietate și alte drepturi reale | | Referințe |
|--|---|-----------|
| 11335 / 27/02/2008 | | |
| Act Notarial nr. 45 DIN 2007, din 27/02/2008 emis de NP DAN VALERICA (certificat de mostenitor); | | |
| B1 | Intabulare, drept de PROPRIETATE, dobandit prin Succesiune, cota actuala 1/1 1) IVANUS NICOLAE | A1 |

C. Partea III. SARCINI .

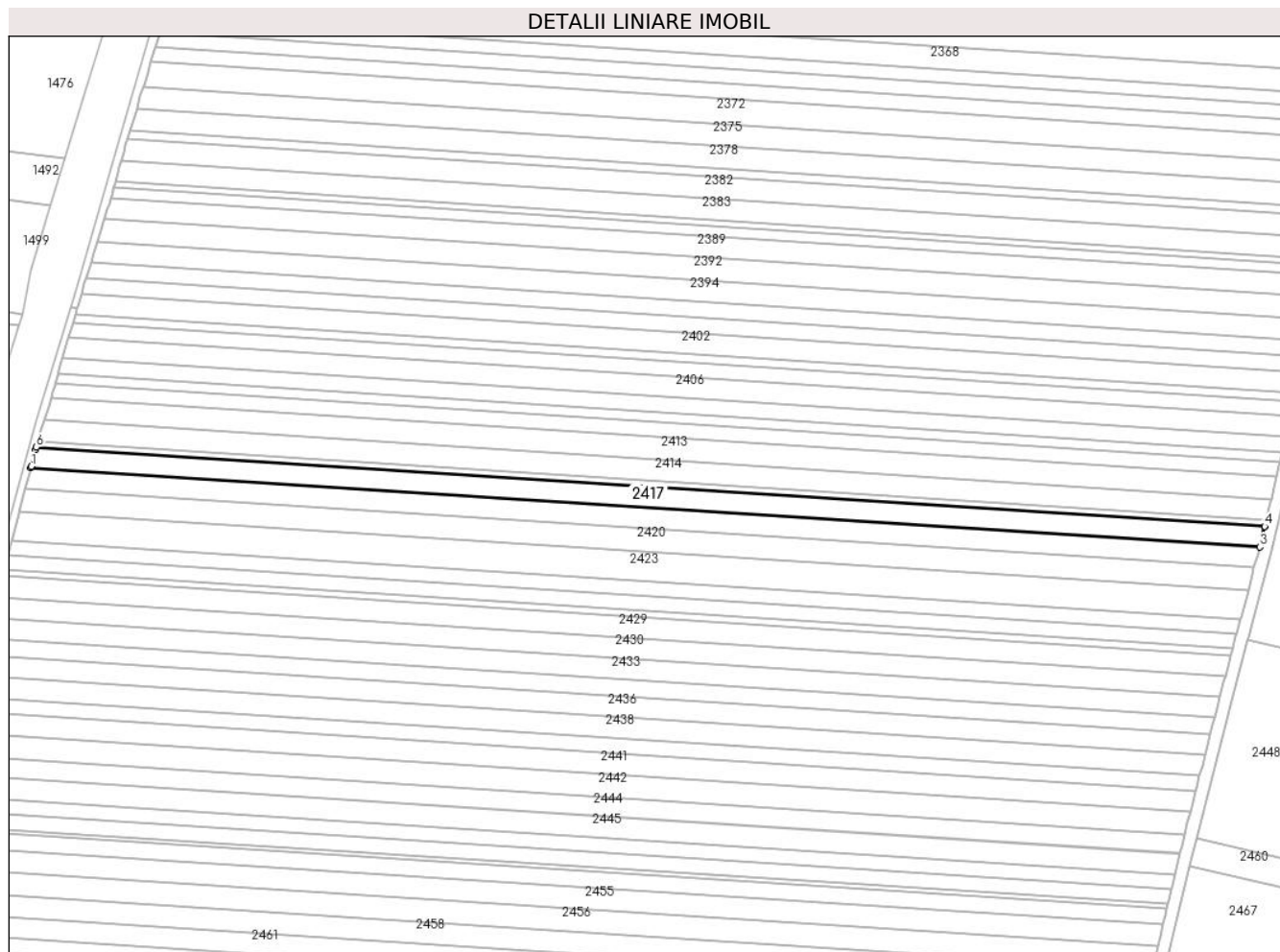
| Inscrieri privind dezmembramintele dreptului de proprietate, drepturi reale de garanție și sarcini | Referințe |
|--|-----------|
| NU SUNT | |

Anexa Nr. 1 La Partea I

Teren

| Nr cadastral | Suprafața (mp)* | Observații / Referințe |
|--------------|-----------------|------------------------|
| 101522 | 2.700 | |

* Suprafața este determinată în planul de proiecție Stereo 70.



Date referitoare la teren

| Crt | Categorie folosință | Intravilan | Suprafața (mp) | Tarla | Parcelă | Nr. topo | Observații / Referințe |
|-----|---------------------|------------|----------------|-------|----------|----------|------------------------|
| 1 | arabil | DA | 2.700 | 14 | 325/1/42 | - | |

Lungime Segmente

1) Valorile lungimilor segmentelor sunt obținute din proiecție în plan.

| Punct început | X / Y | Punct sfârșit | X / Y | Lungime segment (** (m) |
|---------------|----------------------------|---------------|----------------------------|-------------------------|
| 1 | 426.406,315 483.236,232 | 2 | 426.406,17 483.235,685 | 0.566 |
| 2 | 426.406,17 483.235,685 | 3 | 426.802,157 483.210,244 | 396.803 |
| 3 | 426.802,157 483.210,244 | 4 | 426.803,792 483.216,907 | 6.861 |
| 4 | 426.803,792 483.216,907 | 5 | 426.803,804 483.216,957 | 0.052 |
| 5 | 426.803,804 483.216,957 | 6 | 426.407,974 483.242,388 | 396.647 |

| Punct început | X / Y | Punct sfârșit | X / Y | Lungime segment (** (m) |
|---------------|----------------------------|---------------|----------------------------|-------------------------|
| 6 | 426.407,974 483.242,388 | 7 | 426.407,718 483.241,54 | 0.887 |
| 7 | 426.407,718 483.241,54 | 1 | 426.406,315 483.236,232 | 5.49 |

** Lungimile segmentelor sunt determinate în planul de proiecție Stereo 70 și sunt rotunjite la 1 milimetru.

*** Distanța dintre puncte este formată din segmente cumulate ce sunt mai mici decât valoarea 1 milimetru.

**DATE DESPRE IMOBILUL NR. 2418**

Oficiul de Cadastru și Publicitate Imobiliară SIBIU
Biroul de Cadastru și Publicitate Imobiliară Sibiu

A. Partea I. Descrierea imobilului

TEREN Intravilan

Adresa: Loc. Sura Mica, Jud. Sibiu

| Nr. Crt | Nr cadastral Nr. topografic | Suprafața* (mp) | Observații / Referințe |
|---------|-----------------------------|-----------------|---|
| A1 | | 2.700 | Sector cadastral:14 Teren neimprejmuit; |

B. Partea II. Proprietari și acte

| Inscrieri privitoare la dreptul de proprietate și alte drepturi reale | | Referințe |
|---|---|-----------|
| / | | |
| Act Administrativ nr. 272/57, din 21/07/1994 emis de CJPSDPAT (titlu de proprietate); | | |
| B1 | Intabulare, drept de PROPRIETATE, dobandit prin Reconstituire, cota actuala 1/1 1) DĂNILĂ ANA, CNP NEIDENTIFICAT | A1 |

C. Partea III. SARCINI .


| Inscrieri privind dezmembramintele dreptului de proprietate, drepturi reale de garanție și sarcini | Referințe |
|--|-----------|
| NU SUNT | |

Anexa Nr. 1 La Partea I

Teren

| Nr cadastral | Suprafața (mp)* | Observații / Referințe |
|--------------|-----------------|------------------------|
| | 2.700 | |

* Suprafața este determinată în planul de proiecție Stereo 70.



Date referitoare la teren

| Crt | Categorie folosință | Intravilan | Suprafața (mp) | Tarla | Parcelă | Nr. topo | Observații / Referințe |
|-----|---------------------|------------|----------------|-------|----------|----------|------------------------|
| 1 | arabil | DA | 2.700 | 14 | 325/1/41 | - | |

Lungime Segmente

1) Valorile lungimilor segmentelor sunt obținute din proiecție în plan.

| Punct început | X / Y | Punct sfârșit | X / Y | Lungime segment (** (m) |
|---------------|----------------------------|---------------|----------------------------|-------------------------|
| 1 | 426.404,398 483.228,98 | 2 | 426.800,381 483.203,539 | 396.799 |
| 2 | 426.800,381 483.203,539 | 3 | 426.801,619 483.208,207 | 4.829 |
| 3 | 426.801,619 483.208,207 | 4 | 426.802,131 483.210,137 | 1.997 |
| 4 | 426.802,131 483.210,137 | 5 | 426.802,157 483.210,244 | 0.109 |
| 5 | 426.802,157 483.210,244 | 6 | 426.406,17 483.235,685 | 396.803 |

| Punct început | X / Y | Punct sfârșit | X / Y | Lungime segment (** (m) |
|---------------|---------------------------|---------------|---------------------------|-------------------------|
| 6 | 426.406,17 483.235,685 | 7 | 426.405,79 483.234,245 | 1.489 |
| 7 | 426.405,79 483.234,245 | 1 | 426.404,398 483.228,98 | 5.446 |

** Lungimile segmentelor sunt determinate în planul de proiecție Stereo 70 și sunt rotunjite la 1 milimetru.

*** Distanța dintre puncte este formată din segmente cumulate ce sunt mai mici decât valoarea 1 milimetru.

**DATE DESPRE IMOBILUL NR. 2419**

Oficiul de Cadastru și Publicitate Imobiliară SIBIU
Biroul de Cadastru și Publicitate Imobiliară Sibiu

A. Partea I. Descrierea imobilului

TEREN Extravilan

Adresa: Jud. Sibiu

| Nr. Crt | Nr cadastral Nr. topografic | Suprafața* (mp) | Observații / Referințe |
|---------|--------------------------------|-----------------|--|
| A1 | | 9.300 | Sector cadastral:14 Teren neimprejmit; |

B. Partea II. Proprietari și acte

| Inscrieri privitoare la dreptul de proprietate și alte drepturi reale | | Referințe |
|--|--|-----------|
| / | | |
| Act Notarial nr. 468/57, din 18/11/1994 emis de CJPSDPAT (titlu de proprietate); | | |
| B1 | Intabulare, drept de PROPRIETATE, dobandit prin Reconstituire, cota actuala 1/1 1) ȘONEAN IOAN, CNP NEIDENTIFICAT 2) ȘONEAN FLOAREA, CNP NEIDENTIFICAT 3) BEREUNA PARASCHIVA, CNP NEIDENTIFICAT | A1 |

C. Partea III. SARCINI .

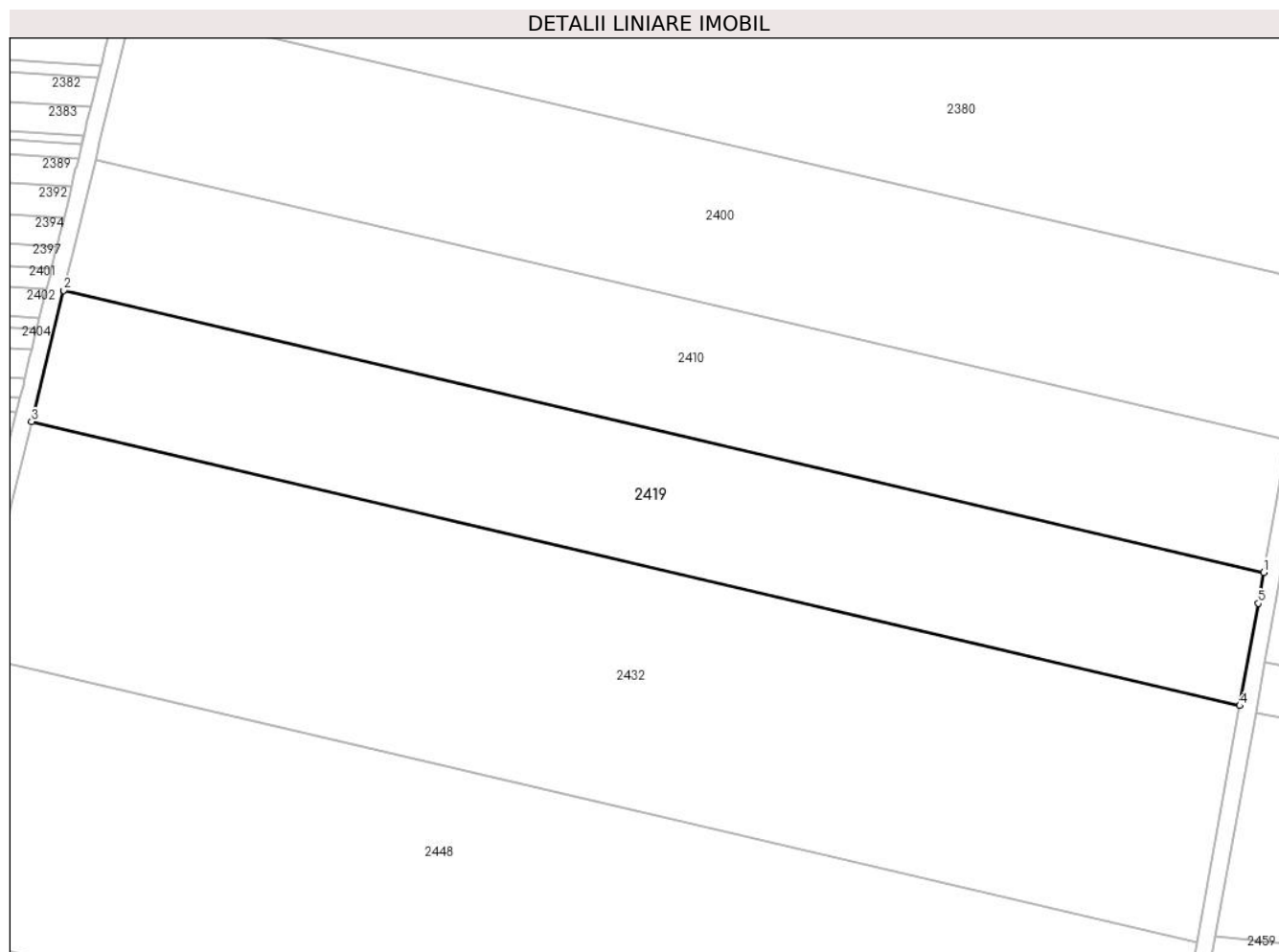
| Inscrieri privind dezmembramintele dreptului de proprietate, drepturi reale de garanție și sarcini | Referințe |
|--|-----------|
| NU SUNT | |

Anexa Nr. 1 La Partea I

Teren

| Nr cadastral | Suprafața (mp)* | Observații / Referințe |
|--------------|-----------------|------------------------|
| | 9.300 | |

* Suprafața este determinată în planul de proiecție Stereo 70.



Date referitoare la teren

| Crt | Categorie folosință | Intravilan | Suprafața (mp) | Tarla | Parcelă | Nr. topo | Observații / Referințe |
|-----|---------------------|------------|----------------|-------|-----------|----------|------------------------|
| 1 | arabil | NU | 9.300 | 14 | 325/1/108 | - | |

Lungime Segmente

1) Valorile lungimilor segmentelor sunt obținute din proiecție în plan.

| Punct început | X / Y | Punct sfârșit | X / Y | Lungime segment (** (m) |
|---------------|----------------------------|---------------|----------------------------|-------------------------|
| 1 | 427.103,112 483.199,796 | 2 | 426.820,031 483.266,298 | 290.788 |
| 2 | 426.820,031 483.266,298 | 3 | 426.812,434 483.235,342 | 31.875 |
| 3 | 426.812,434 483.235,342 | 4 | 427.097,451 483.168,385 | 292.776 |
| 4 | 427.097,451 483.168,385 | 5 | 427.101,799 483.192,528 | 24.531 |
| 5 | 427.101,799 483.192,528 | 1 | 427.103,112 483.199,796 | 7.386 |

**** Lungimile segmentelor sunt determinate în planul de proiecție Stereo 70 și sunt rotunjite la 1 milimetru.**

***** Distanța dintre puncte este formată din segmente cumulate ce sunt mai mici decât valoarea 1 milimetru.**

**DATE DESPRE IMOBILUL NR. 2420**

Oficiul de Cadastru și Publicitate Imobiliară SIBIU
Biroul de Cadastru și Publicitate Imobiliară Sibiu

A. Partea I. Descrierea imobilului

TEREN Intravilan

Adresa: Loc. Sura Mica, Jud. Sibiu

| Nr. Crt | Nr cadastral Nr. topografic | Suprafața* (mp) | Observații / Referințe |
|---------|--------------------------------|-----------------|---|
| A1 | 104643 | 2.900 | Sector cadastral:14 Teren neimprejmuit; |

B. Partea II. Proprietari și acte

| Inscrieri privitoare la dreptul de proprietate și alte drepturi reale | | Referințe |
|---|--|-----------|
| 30505 / 29/04/2014 | | |
| Act Administrativ nr. TP 453/57, din 09/11/1994 emis de CJPSDPAT JUD. SIBIU (declaratia nr. 147/26-06-2014 emis de NP Marginean Razvan Emilian; documentatie cadastrala avizata si receptionata de O.C.P.I. Sibiu); | | |
| B1 | Se noteaza infiintarea C.F. 104643 UAT Sura Mica, pentru parcela cu nr. 325/1/40, arabil in suprafata de 2900 mp inscrisa in Titlul de Proprietate nr. 453/57 din data de 09.11.1994 eliberat de Comisia Judeteana pentru Stabilirea Dreptului de Proprietate asupra Terenurilor Judetul Sibiu | A1 |
| Act Notarial nr. CVC nr. 2352, din 12/10/2004 emis de NP DRAGOMIR NICOLAE; | | |
| B6 | Intabulare, drept de PROPRIETATE, dobandit prin Conventie, cota actuala 1/1 1) SONEAN DANIEL FLORIAN , si sotia 2) SONEAN CRISTINA ANA , bun comun CNP NEIDENTIFICAT | A1 |

C. Partea III. SARCINI .

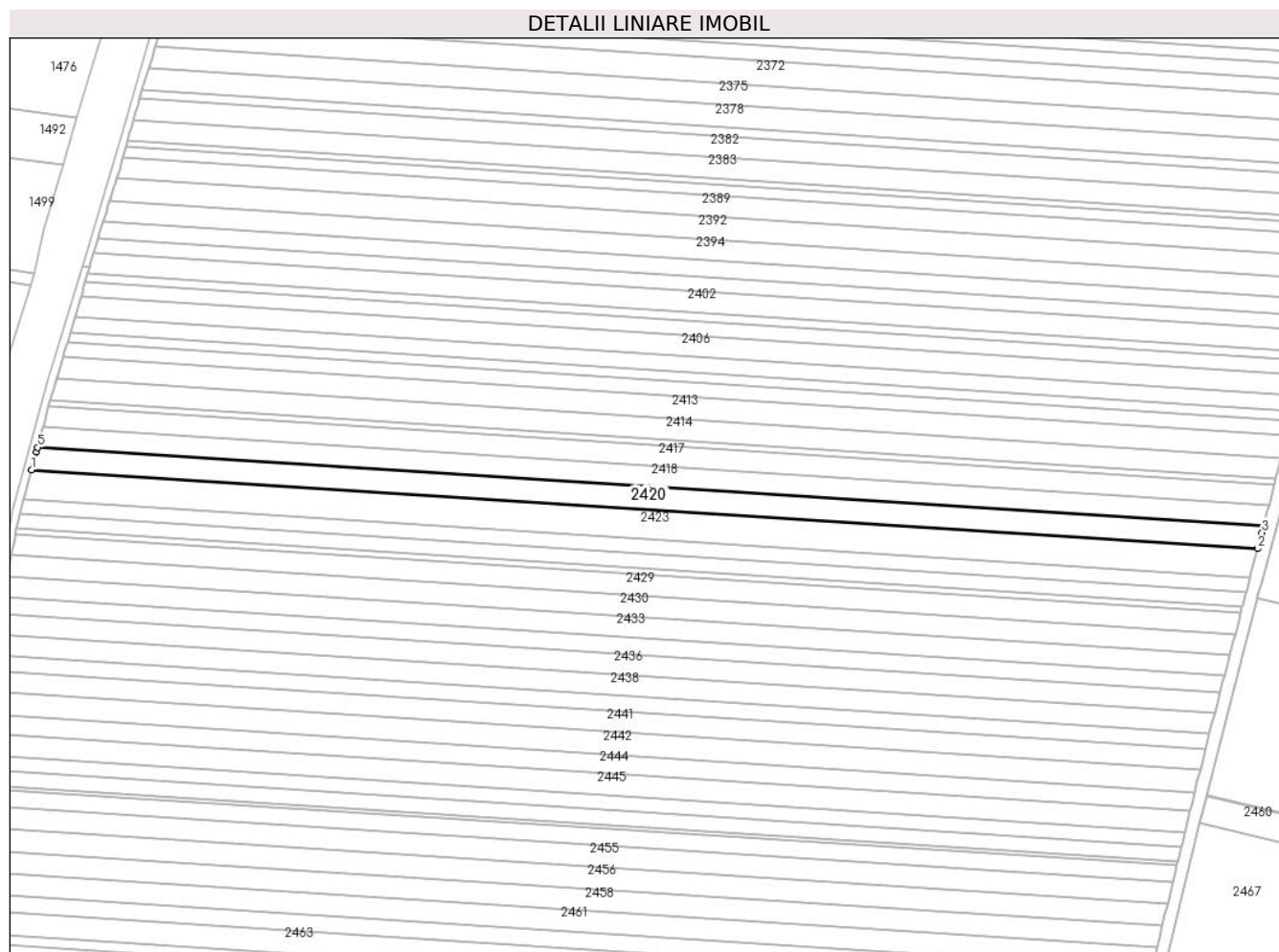
| Inscrieri privind dezmembramintele dreptului de proprietate, drepturi reale de garanție și sarcini | Referințe |
|--|-----------|
| NU SUNT | |

Anexa Nr. 1 La Partea I

Teren

| Nr cadastral | Suprafața (mp)* | Observații / Referințe |
|--------------|-----------------|------------------------|
| 104643 | 2.900 | |

* Suprafața este determinată în planul de proiecție Stereo 70.



Date referitoare la teren

| Crt | Categorie folosință | Intra vilan | Suprafața (mp) | Tarla | Parcelă | Nr. topo | Observații / Referințe |
|-----|---------------------|-------------|----------------|-------|----------|----------|------------------------|
| 1 | arabil | DA | 2.900 | 14 | 325/1/40 | - | |

Lungime Segmente

1) Valorile lungimilor segmentelor sunt obținute din proiecție în plan.

| Punct început | X / Y | Punct sfârșit | X / Y | Lungime segment (** (m) |
|---------------|----------------------------|---------------|----------------------------|-------------------------|
| 1 | 426.402,499 483.221,779 | 2 | 426.798,472 483.196,338 | 396.789 |
| 2 | 426.798,472 483.196,338 | 3 | 426.799,841 483.201,502 | 5.343 |
| 3 | 426.799,841 483.201,502 | 4 | 426.800,381 483.203,539 | 2.107 |
| 4 | 426.800,381 483.203,539 | 5 | 426.404,398 483.228,98 | 396.799 |
| 5 | 426.404,398 483.228,98 | 6 | 426.404,018 483.227,541 | 1.489 |

| Punct început | X / Y | Punct sfârşit | X / Y | Lungime segment (** (m) |
|---------------|----------------------------|---------------|----------------------------|-------------------------|
| 6 | 426.404,018 483.227,541 | 1 | 426.402,499 483.221,779 | 5.959 |

** Lungimile segmentelor sunt determinate în planul de proiecţie Stereo 70 şi sunt rotunjite la 1 milimetru.

*** Distanţa dintre puncte este formată din segmente cumulate ce sunt mai mici decât valoarea 1 milimetru.

**DATE DESPRE IMOBILUL NR. 2421**

Oficiul de Cadastru și Publicitate Imobiliară SIBIU
Biroul de Cadastru și Publicitate Imobiliară Sibiu

A. Partea I. Descrierea imobilului

TEREN Extravilan

Adresa: Jud. Sibiu

| Nr. Crt | Nr cadastral Nr. topografic | Suprafața* (mp) | Observații / Referințe |
|---------|-----------------------------|-----------------|---|
| A1 | | 2.634 | Sector cadastral:14 Teren neimprejmuit; |

B. Partea II. Proprietari și acte

| Inscrieri privitoare la dreptul de proprietate și alte drepturi reale | | Referințe |
|---|---|-----------|
| / | | |
| Act Normativ nr. 7, din 13/03/1996 emis de PARLAMENTUL ROMÂNIEI (lege); | | |
| B1 | Inscrierea provizorie, drept de PROPRIETATE, dobandit prin Lege, cota actuala 1/1 | A1 |
| 1) COMUNA ȘURA MICA, CIF:4241109, PROPRIETAR NEIDENTIFICAT | | |

C. Partea III. SARCINI .

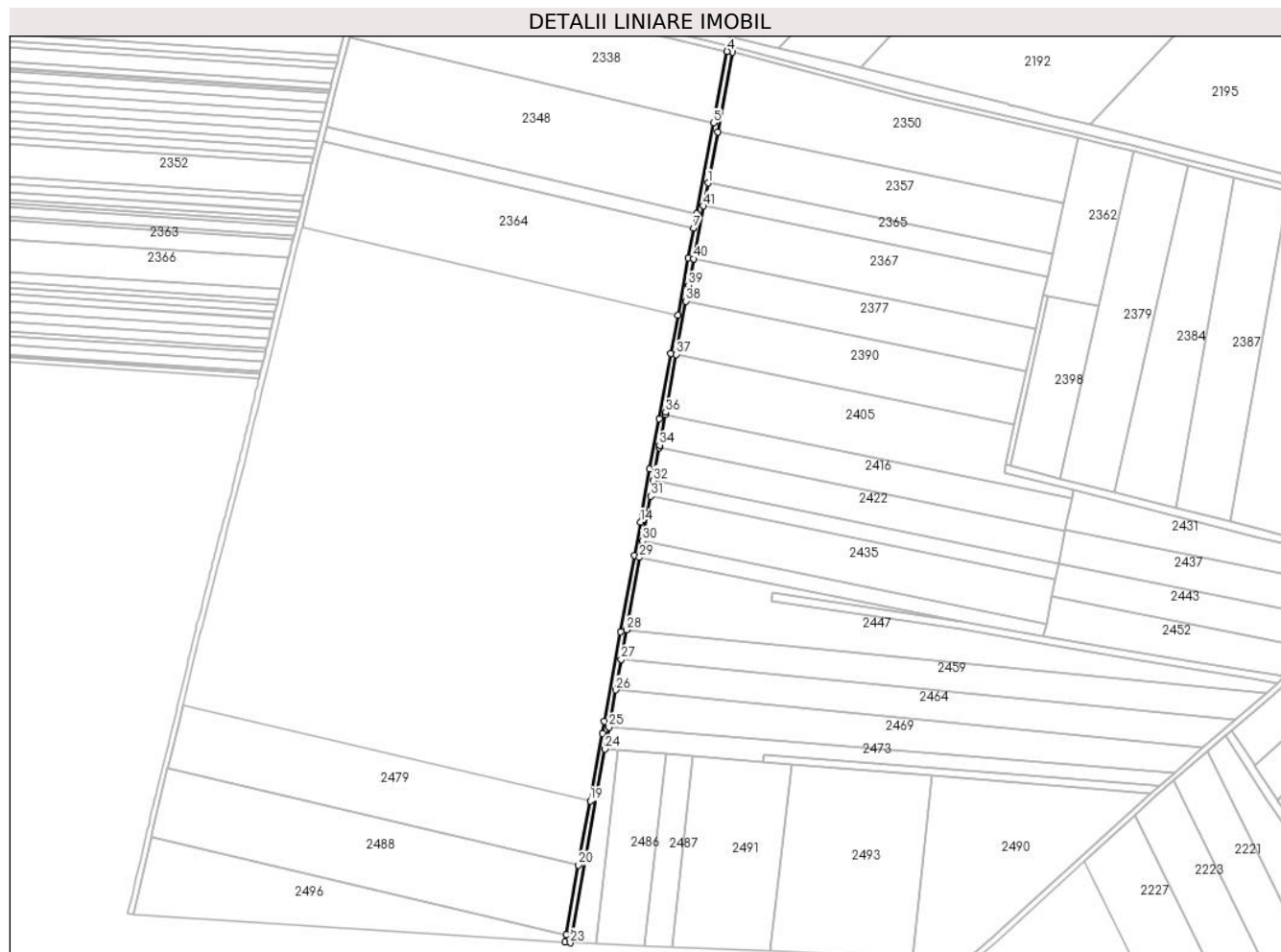
| Inscrieri privind dezmembramintele dreptului de proprietate, drepturi reale de garanție și sarcini | Referințe |
|--|-----------|
| NU SUNT | |

Anexa Nr. 1 La Partea I

Teren

| Nr cadastral | Suprafața (mp)* | Observații / Referințe |
|--------------|-----------------|------------------------|
| | 2.634 | |

* Suprafața este determinată în planul de proiecție Stereo 70.



Date referitoare la teren

| Crt | Categorie folosință | Intra vilan | Suprafața (mp) | Tarla | Parcelă | Nr. topo | Observații / Referințe |
|-----|---------------------|-------------|----------------|-------|---------|----------|------------------------|
| 1 | drum | NU | 2.634 | 14 | 325/5 | - | |

Lungime Segmente

1) Valorile lungimilor segmentelor sunt obținute din proiecție în plan.

| Punct început | X / Y | Punct sfârșit | X / Y | Lungime segment | Punct început | X / Y | Punct sfârșit | X / Y | Lungime segment | Punct început | X / Y | Punct sfârșit | X / Y | Lungime segment |
|---------------|----------------------------|---------------|----------------------------|-----------------|---------------|----------------------------|---------------|----------------------------|-----------------|---------------|----------------------------|---------------|----------------------------|-----------------|
| 1 | 427.151,165 483.439,838 | 2 | 427.158,22 483.477,206 | 38.028 | 2 | 427.158,22 483.477,206 | 3 | 427.169,143 483.535,066 | 58.882 | 3 | 427.169,143 483.535,066 | 4 | 427.165,212 483.535,808 | 4.0 |
| 4 | 427.165,212 483.535,808 | 5 | 427.155,357 483.483,606 | 53.124 | 5 | 427.155,357 483.483,606 | 6 | 427.142,884 483.417,537 | 67.236 | 6 | 427.142,884 483.417,537 | 7 | 427.140,879 483.406,915 | 10.81 |
| 7 | 427.140,879 483.406,915 | 8 | 427.136,802 483.385,319 | 21.977 | 8 | 427.136,802 483.385,319 | 9 | 427.129,097 483.343,246 | 42.773 | 9 | 427.129,097 483.343,246 | 10 | 427.124,023 483.315,54 | 28.167 |
| 10 | 427.124,023 483.315,54 | 11 | 427.115,444 483.268,054 | 48.255 | 11 | 427.115,444 483.268,054 | 12 | 427.108,763 483.231,075 | 37.577 | 12 | 427.108,763 483.231,075 | 13 | 427.103,112 483.199,796 | 31.785 |
| 13 | 427.103,112 483.199,796 | 14 | 427.101,799 483.192,528 | 7.386 | 14 | 427.101,799 483.192,528 | 15 | 427.097,451 483.168,385 | 24.531 | 15 | 427.097,451 483.168,385 | 16 | 427.087,395 483.112,536 | 56.747 |
| 16 | 427.087,395 483.112,536 | 17 | 427.075,66 483.047,363 | 66.221 | 17 | 427.075,66 483.047,363 | 18 | 427.074,074 483.038,556 | 8.949 | 18 | 427.074,074 483.038,556 | 19 | 427.065,197 482.989,254 | 50.095 |

| Punct început | X / Y | Punct sfârșit | X / Y | Lungime segment | Punct început | X / Y | Punct sfârșit | X / Y | Lungime segment | Punct început | X / Y | Punct sfârșit | X / Y | Lungime segment |
|---------------|----------------------------|---------------|----------------------------|-----------------|---------------|----------------------------|---------------|----------------------------|-----------------|---------------|----------------------------|---------------|----------------------------|-----------------|
| 19 | 427.065,197 482.989,254 | 20 | 427.056,749 482.942,336 | 47.67 2 | 20 | 427.056,749 482.942,336 | 21 | 427.047,58 482.891,413 | 51.74 1 | 21 | 427.047,58 482.891,413 | 22 | 427.046,684 482.886,439 | 5.054 |
| 22 | 427.046,684 482.886,439 | 23 | 427.050,621 482.885,73 | 4.0 | 23 | 427.050,621 482.885,73 | 24 | 427.076,059 483.027,004 | 143.5 45 | 24 | 427.076,059 483.027,004 | 25 | 427.078,923 483.042,911 | 16.16 3 |
| 25 | 427.078,923 483.042,911 | 26 | 427.083,809 483.070,046 | 27.57 2 | 26 | 427.083,809 483.070,046 | 27 | 427.087,842 483.092,447 | 22.76 1 | 27 | 427.087,842 483.092,447 | 28 | 427.091,707 483.113,907 | 21.80 5 |
| 28 | 427.091,707 483.113,907 | 29 | 427.101,221 483.166,75 | 53.69 2 | 29 | 427.101,221 483.166,75 | 30 | 427.103,378 483.178,726 | 12.16 8 | 30 | 427.103,378 483.178,726 | 31 | 427.109,26 483.211,393 | 33.19 3 |
| 31 | 427.109,26 483.211,393 | 32 | 427.111,315 483.222,807 | 11.59 7 | 32 | 427.111,315 483.222,807 | 33 | 427.115,654 483.246,904 | 24.48 5 | 33 | 427.115,654 483.246,904 | 34 | 427.115,965 483.248,632 | 1.755 |
| 34 | 427.115,965 483.248,632 | 35 | 427.119,989 483.270,956 | 22.68 3 | 35 | 427.119,989 483.270,956 | 36 | 427.120,301 483.272,686 | 1.759 | 36 | 427.120,301 483.272,686 | 37 | 427.127,958 483.314,824 | 42.82 7 |
| 37 | 427.127,958 483.314,824 | 38 | 427.134,992 483.353,695 | 39.50 2 | 38 | 427.134,992 483.353,695 | 39 | 427.137,066 483.365,157 | 11.64 8 | 39 | 427.137,066 483.365,157 | 40 | 427.140,734 483.384,588 | 19.77 4 |
| 40 | 427.140,734 483.384,588 | 41 | 427.147,986 483.422,999 | 39.09 | 41 | 427.147,986 483.422,999 | 1 | 427.151,165 483.439,838 | 17.13 6 | | | | | |

** Lungimile segmentelor sunt determinate în planul de proiecție Stereo 70 și sunt rotunjite la 1 milimetru.

*** Distanța dintre puncte este formată din segmente cumulate ce sunt mai mici decât valoarea 1 milimetru.

**DATE DESPRE IMOBILUL NR. 2422**

Oficiul de Cadastru și Publicitate Imobiliară SIBIU
Biroul de Cadastru și Publicitate Imobiliară Sibiu

A. Partea I. Descrierea imobilului

TEREN Extravilan

Adresa: Jud. Sibiu

| Nr. Crt | Nr cadastral Nr. topografic | Suprafața* (mp) | Observații / Referințe |
|---------|-----------------------------|-----------------|---|
| A1 | | 7.400 | Sector cadastral:14 Teren neimprejmuit; |

B. Partea II. Proprietari și acte

| Inscrieri privitoare la dreptul de proprietate și alte drepturi reale | | Referințe |
|---|--|-----------|
| / | | |
| Act Administrativ nr. 461/57, din 17/11/1994 emis de CJPSDPAT (titlu de proprietate); | | |
| B1 | Intabulare, drept de PROPRIETATE, dobandit prin Reconstituire, cota actuala 1/1 1) RANF VICTORIA, CNP NEIDENTIFICAT | A1 |

C. Partea III. SARCINI .

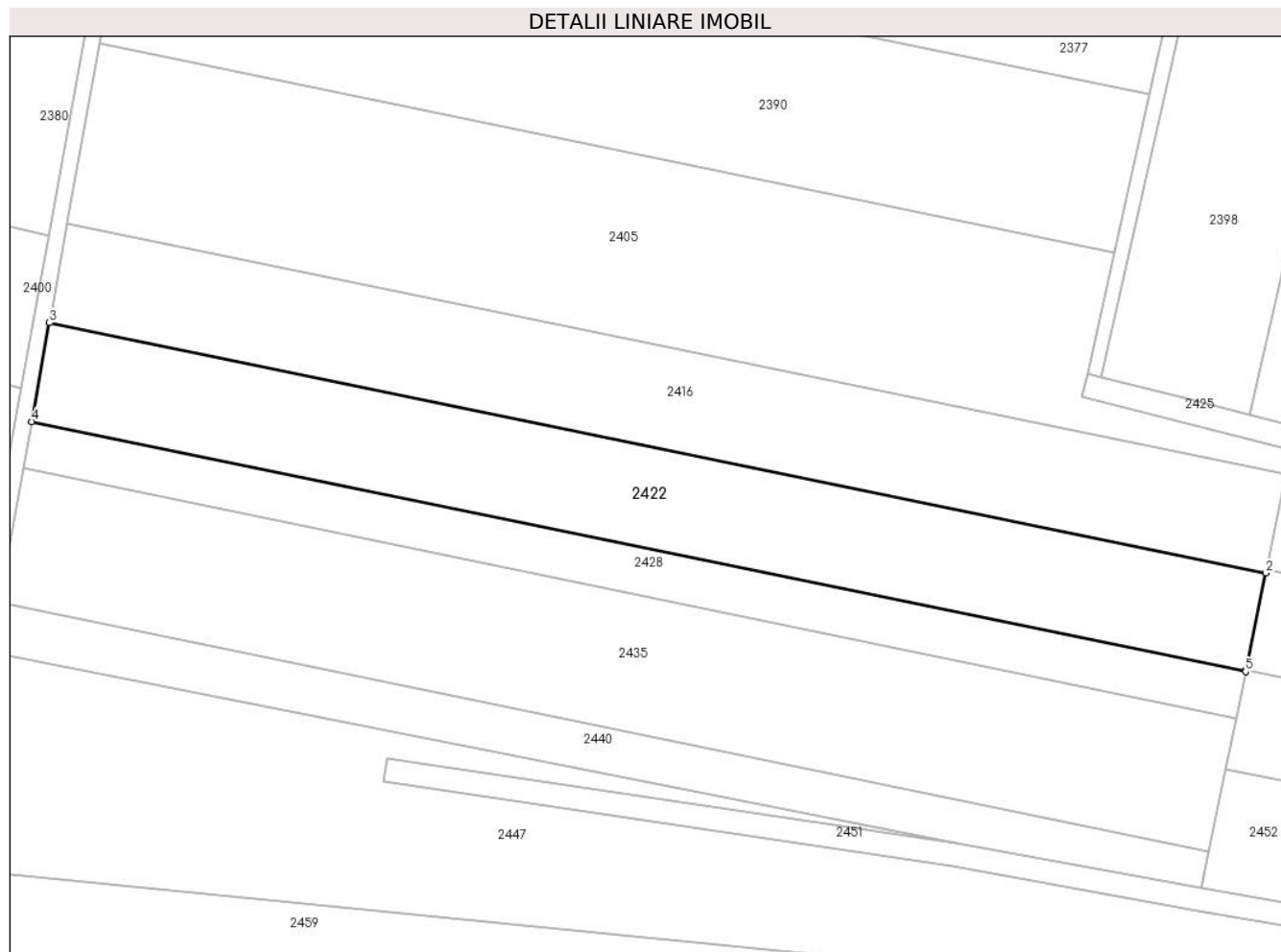
| Inscrieri privind dezmembramintele dreptului de proprietate, drepturi reale de garanție și sarcini | Referințe |
|--|-----------|
| NU SUNT | |

Anexa Nr. 1 La Partea I

Teren

| Nr cadastral | Suprafața (mp)* | Observații / Referințe |
|--------------|-----------------|------------------------|
| | 7.400 | |

* Suprafața este determinată în planul de proiecție Stereo 70.



Date referitoare la teren

| Crt | Categorie folosință | Intravilan | Suprafața (mp) | Tarla | Parcelă | Nr. topo | Observații / Referințe |
|-----|---------------------|------------|----------------|-------|-----------|----------|------------------------|
| 1 | arabil | NU | 7.400 | 14 | 325/1/133 | - | |

Lungime Segmente

1) Valorile lungimilor segmentelor sunt obținute din proiecție în plan.

| Punct început | X / Y | Punct sfârșit | X / Y | Lungime segment (** (m) |
|---------------|----------------------------|---------------|----------------------------|-------------------------|
| 1 | 427.407,204 483.162,231 | 2 | 427.412,055 483.185,959 | 24.219 |
| 2 | 427.412,055 483.185,959 | 3 | 427.115,654 483.246,904 | 302.602 |
| 3 | 427.115,654 483.246,904 | 4 | 427.111,315 483.222,807 | 24.485 |
| 4 | 427.111,315 483.222,807 | 5 | 427.407,152 483.161,978 | 302.026 |
| 5 | 427.407,152 483.161,978 | 1 | 427.407,204 483.162,231 | 0.259 |

**** Lungimile segmentelor sunt determinate în planul de proiecție Stereo 70 și sunt rotunjite la 1 milimetru.**

***** Distanța dintre puncte este formată din segmente cumulate ce sunt mai mici decât valoarea 1 milimetru.**

**DATE DESPRE IMOBILUL NR. 2423**

Oficiul de Cadastru și Publicitate Imobiliară SIBIU
Biroul de Cadastru și Publicitate Imobiliară Sibiu

A. Partea I. Descrierea imobilului

TEREN Intravilan

Nr. CF vechi:3116N
Nr. cadastral vechi:900

Adresa: Loc. Sura Mica, Jud. Sibiu

| Nr. Crt | Nr cadastral Nr. topografic | Suprafața* (mp) | Observații / Referințe |
|---------|-----------------------------|-----------------|---|
| A1 | 101493 | 3.800 | Sector cadastral:14 Teren neimprejmuit; |

B. Partea II. Proprietari și acte

| Inscrieri privitoare la dreptul de proprietate și alte drepturi reale | | Referințe |
|---|---|-----------|
| 9140 / 19/02/2008 | | |
| Act Notarial nr. 94 DIN 1996, din 19/02/2008 emis de NP ECHIM SIMION; | | |
| B1 | Intabulare, drept de PROPRIETATE, dobandit prin Succesiune, cota actuala 1/3 1) STOICA DANIELA MARCELA , nascuta Ciolan CNP NEIDENTIFICAT | A1 |
| B2 | Intabulare, drept de PROPRIETATE, dobandit prin Succesiune, cota actuala 1/3 1) CIOLAN ILIE LAURENTIU , CNP NEIDENTIFICAT | A1 |
| B3 | Intabulare, drept de PROPRIETATE, dobandit prin Succesiune, cota actuala 1/3 1) CIOLAN IOAN FLORIN , CNP NEIDENTIFICAT | A1 |

C. Partea III. SARCINI .

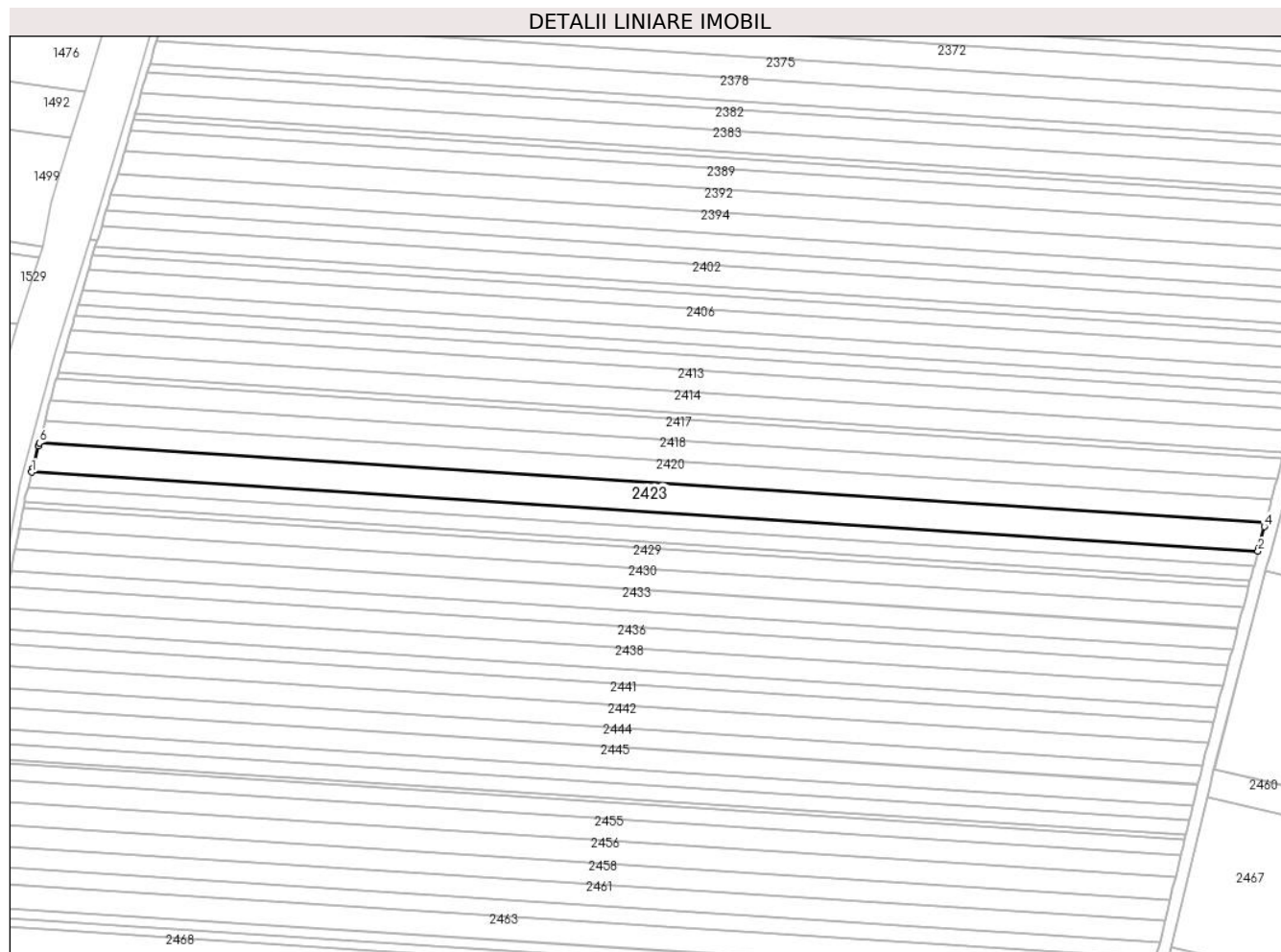
| Inscrieri privind dezmembramintele dreptului de proprietate, drepturi reale de garanție și sarcini | Referințe |
|--|-----------|
| NU SUNT | |

Anexa Nr. 1 La Partea I

Teren

| Nr cadastral | Suprafața (mp)* | Observații / Referințe |
|--------------|-----------------|------------------------|
| 101493 | 3.800 | |

* Suprafața este determinată în planul de proiecție Stereo 70.



Date referitoare la teren

| Crt | Categorie folosință | Intravilan | Suprafața (mp) | Tarla | Parcelă | Nr. topo | Observații / Referințe |
|-----|---------------------|------------|----------------|-------|----------|----------|------------------------|
| 1 | arabil | DA | 3.800 | 14 | 325/1/39 | - | |

Lungime Segmente

1) Valorile lungimilor segmentelor sunt obținute din proiecție în plan.

| Punct început | X / Y | Punct sfârșit | X / Y | Lungime segment (** (m) |
|---------------|----------------------------|---------------|----------------------------|-------------------------|
| 1 | 426.400,033 483.212,34 | 2 | 426.795,97 483.186,902 | 396.753 |
| 2 | 426.795,97 483.186,902 | 3 | 426.796,154 483.187,597 | 0.719 |
| 3 | 426.796,154 483.187,597 | 4 | 426.798,063 483.194,798 | 7.45 |
| 4 | 426.798,063 483.194,798 | 5 | 426.798,472 483.196,338 | 1.593 |
| 5 | 426.798,472 483.196,338 | 6 | 426.402,499 483.221,779 | 396.789 |

| Punct început | X / Y | Punct sfârșit | X / Y | Lungime segment (** (m) |
|---------------|----------------------------|---------------|----------------------------|-------------------------|
| 6 | 426.402,499 483.221,779 | 7 | 426.402,25 483.220,836 | 0.975 |
| 7 | 426.402,25 483.220,836 | 8 | 426.400,371 483.213,632 | 7.445 |
| 8 | 426.400,371 483.213,632 | 1 | 426.400,033 483.212,34 | 1.336 |

** Lungimile segmentelor sunt determinate în planul de proiecție Stereo 70 și sunt rotunjite la 1 milimetru.

*** Distanța dintre puncte este formată din segmente cumulate ce sunt mai mici decât valoarea 1 milimetru.

**DATE DESPRE IMOBILUL NR. 2424**

Oficiul de Cadastru și Publicitate Imobiliară SIBIU
Biroul de Cadastru și Publicitate Imobiliară Sibiu

A. Partea I. Descrierea imobilului

TEREN Intravilan

Adresa: Loc. Sura Mica, Jud. Sibiu

| Nr. Crt | Nr cadastral Nr. topografic | Suprafața* (mp) | Observații / Referințe |
|---------|--------------------------------|-----------------|---|
| A1 | 104657 | 1.900 | Sector cadastral:14 Teren neimpregmuit; |

B. Partea II. Proprietari și acte

| Inscrieri privitoare la dreptul de proprietate și alte drepturi reale | | Referințe |
|---|---|-----------|
| 37675 / 29/05/2014 | | |
| Act Administrativ nr. 298/57, din 26/07/1994 emis de CJPSDPAT (Declaratia aut. cu nr. 1090/08.09.2014 de NP Novac Cristina Maria; Documentatia cadastrala receptionata si avizata de O.C.P.I. Sibiu); | | |
| B1 | Se noteaza infiintarea C.F. 104657 Sura Mica, pentru parcela cu nr. 325/1/37 - arabil, in suprafata de 1900 mp, inscrisa in Titlul de Proprietate nr. 298/57 eliberat la data de 26.07.1994 de Comisia Judeteana pentru Stabilirea Dreptului de Proprietate asupra Terenurilor Sibiu. | A1 |
| Act Notarial nr. 2027, din 22/11/2004 emis de NP Tolciu Mariana; | | |
| B6 | Intabulare, drept de PROPRIETATE, dobandit prin Conventie, cota actuala 1/1 1) MUNTEANU ADRIANA, necasatorita, bun propriu | A1 |

C. Partea III. SARCINI .


| Inscrieri privind dezmembramintele dreptului de proprietate, drepturi reale de garanție și sarcini | Referințe |
|--|-----------|
| NU SUNT | |

Anexa Nr. 1 La Partea I

Teren

| Nr cadastral | Suprafața (mp)* | Observații / Referințe |
|--------------|-----------------|------------------------|
| 104657 | 1.900 | |

* Suprafața este determinată în planul de proiecție Stereo 70.



Date referitoare la teren

| Crt | Categorie folosință | Intravilan | Suprafața (mp) | Tarla | Parcelă | Nr. topo | Observații / Referințe |
|-----|---------------------|------------|----------------|-------|----------|----------|------------------------|
| 1 | arabil | DA | 1.900 | 14 | 325/1/37 | - | |

Lungime Segmente

1) Valorile lungimilor segmentelor sunt obținute din proiecție în plan.

| Punct început | X / Y | Punct sfârșit | X / Y | Lungime segment (** (m) |
|---------------|----------------------------|---------------|----------------------------|-------------------------|
| 1 | 426.398,802 483.207,62 | 2 | 426.794,694 483.182,185 | 396.708 |
| 2 | 426.794,694 483.182,185 | 3 | 426.795,942 483.186,797 | 4.778 |
| 3 | 426.795,942 483.186,797 | 4 | 426.795,97 483.186,902 | 0.109 |
| 4 | 426.795,97 483.186,902 | 5 | 426.400,033 483.212,34 | 396.753 |
| 5 | 426.400,033 483.212,34 | 1 | 426.398,802 483.207,62 | 4.878 |

**** Lungimile segmentelor sunt determinate în planul de proiecție Stereo 70 și sunt rotunjite la 1 milimetru.**

***** Distanța dintre puncte este formată din segmente cumulate ce sunt mai mici decât valoarea 1 milimetru.**

**DATE DESPRE IMOBILUL NR. 2425**

Oficiul de Cadastru și Publicitate Imobiliară SIBIU
Biroul de Cadastru și Publicitate Imobiliară Sibiu

A. Partea I. Descrierea imobilului

TEREN Extravilan

Adresa: Jud. Sibiu

| Nr. Crt | Nr cadastral Nr. topografic | Suprafața* (mp) | Observații / Referințe |
|---------|-----------------------------|-----------------|---|
| A1 | | 1.772 | Sector cadastral:14 Teren neimprejmuit; |

B. Partea II. Proprietari și acte

| Inscrieri privitoare la dreptul de proprietate și alte drepturi reale | | Referințe |
|---|---|-----------|
| / | | |
| Act Normativ nr. 7, din 13/03/1996 emis de PARLAMENTUL ROMÂNIEI (lege); | | |
| B1 | Inscrierea provizorie, drept de PROPRIETATE, dobandit prin Lege, cota actuala 1/1 | A1 |
| 1) COMUNA ȘURA MICA, CIF:4241109, PROPRIETAR NEIDENTIFICAT | | |

C. Partea III. SARCINI .

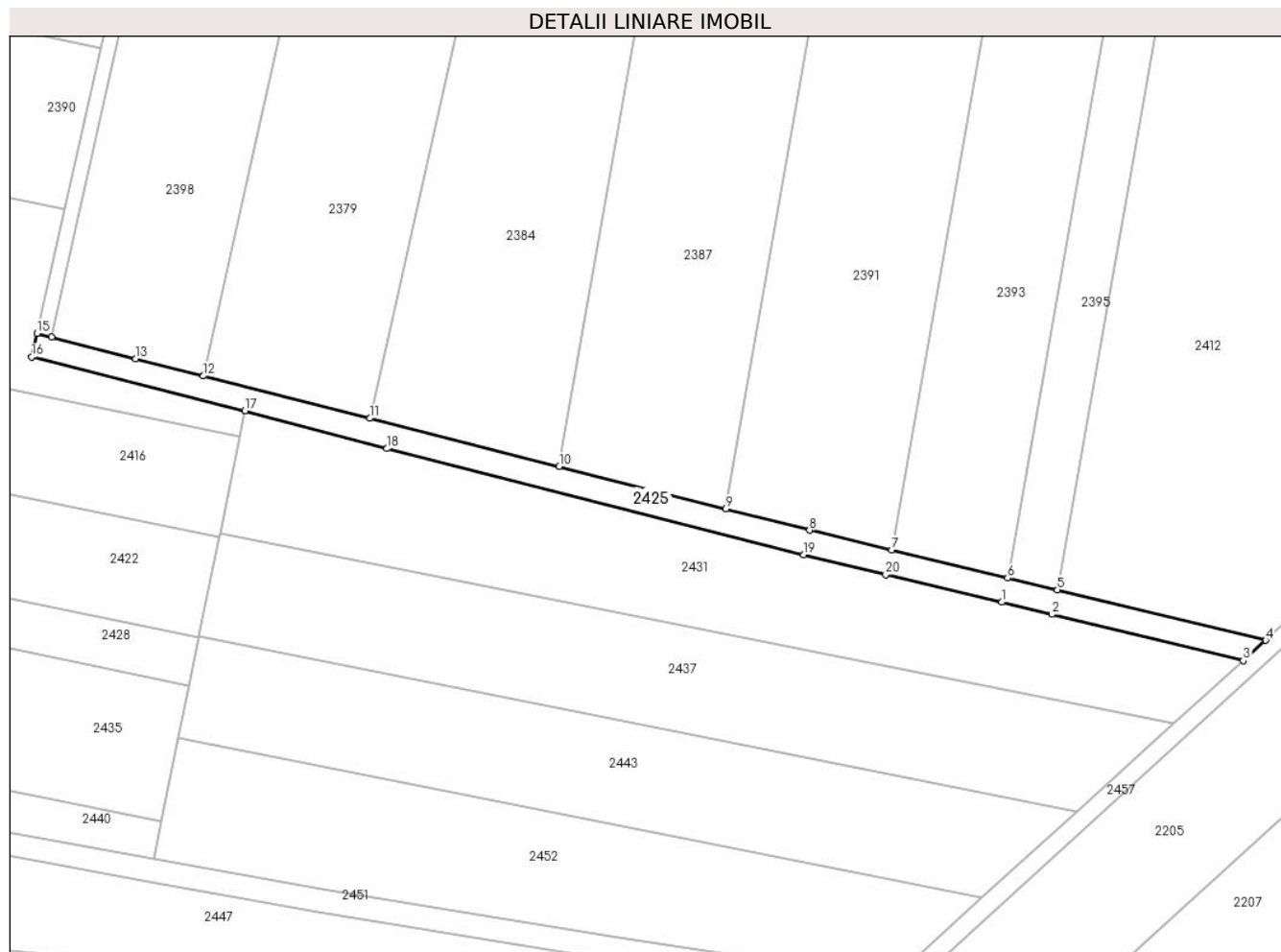
| Inscrieri privind dezmembramintele dreptului de proprietate, drepturi reale de garanție și sarcini | Referințe |
|--|-----------|
| NU SUNT | |

Anexa Nr. 1 La Partea I

Teren

| Nr cadastral | Suprafața (mp)* | Observații / Referințe |
|--------------|-----------------|------------------------|
| | 1.772 | |

* Suprafața este determinată în planul de proiecție Stereo 70.



Date referitoare la teren

| Crt | Categorie folosință | Intravilan | Suprafața (mp) | Tarla | Parcelă | Nr. topo | Observații / Referințe |
|-----|---------------------|------------|----------------|-------|---------|----------|------------------------|
| 1 | curți constructii | NU | 1.772 | 14 | 325/2 | - | CANAL |

Lungime Segmente

1) Valorile lungimilor segmentelor sunt obținute din proiecție în plan.

| Punct început | X / Y | Punct sfârșit | X / Y | Lungime segment (** (m) |
|---------------|----------------------------|---------------|----------------------------|-------------------------|
| 1 | 427.598,697 483.170,435 | 2 | 427.610,633 483.167,56 | 12.277 |
| 2 | 427.610,633 483.167,56 | 3 | 427.656,28 483.156,499 | 46.968 |
| 3 | 427.656,28 483.156,499 | 4 | 427.661,641 483.161,379 | 7.25 |
| 4 | 427.661,641 483.161,379 | 5 | 427.611,954 483.173,35 | 51.109 |
| 5 | 427.611,954 483.173,35 | 6 | 427.600,103 483.176,205 | 12.191 |

| Punct început | X / Y | Punct sfârşit | X / Y | Lungime segment (** (m) |
|---------------|----------------------------|---------------|----------------------------|-------------------------|
| 6 | 427.600,103 483.176,205 | 7 | 427.572,414 483.182,876 | 28.481 |
| 7 | 427.572,414 483.182,876 | 8 | 427.552,858 483.187,587 | 20.115 |
| 8 | 427.552,858 483.187,587 | 9 | 427.532,806 483.192,683 | 20.69 |
| 9 | 427.532,806 483.192,683 | 10 | 427.493,152 483.202,759 | 40.914 |
| 10 | 427.493,152 483.202,759 | 11 | 427.447,936 483.214,249 | 46.654 |
| 11 | 427.447,936 483.214,249 | 12 | 427.408,268 483.224,33 | 40.929 |
| 12 | 427.408,268 483.224,33 | 13 | 427.392,144 483.228,46 | 16.644 |
| 13 | 427.392,144 483.228,46 | 14 | 427.372,08 483.233,595 | 20.711 |
| 14 | 427.372,08 483.233,595 | 15 | 427.368,578 483.234,486 | 3.613 |
| 15 | 427.368,578 483.234,486 | 16 | 427.367,327 483.228,833 | 5.789 |
| 16 | 427.367,327 483.228,833 | 17 | 427.418,208 483.216,054 | 52.461 |
| 17 | 427.418,208 483.216,054 | 18 | 427.452,013 483.207,023 | 34.991 |
| 18 | 427.452,013 483.207,023 | 19 | 427.551,417 483.181,763 | 102.563 |
| 19 | 427.551,417 483.181,763 | 20 | 427.571,008 483.177,043 | 20.152 |
| 20 | 427.571,008 483.177,043 | 1 | 427.598,697 483.170,435 | 28.466 |

** Lungimile segmentelor sunt determinate în planul de proiecție Stereo 70 și sunt rotunjite la 1 milimetru.

*** Distanța dintre puncte este formată din segmente cumulate ce sunt mai mici decât valoarea 1 milimetru.

**DATE DESPRE IMOBILUL NR. 2426**

Oficiul de Cadastru și Publicitate Imobiliară SIBIU
Biroul de Cadastru și Publicitate Imobiliară Sibiu

A. Partea I. Descrierea imobilului

TEREN Intravilan

Adresa: Loc. Sura Mica, Jud. Sibiu

| Nr. Crt | Nr cadastral Nr. topografic | Suprafața* (mp) | Observații / Referințe |
|---------|-----------------------------|-----------------|---|
| A1 | | 1.900 | Sector cadastral:14 Teren neimprejmuit; |

B. Partea II. Proprietari și acte

| Inscrieri privitoare la dreptul de proprietate și alte drepturi reale | | Referințe |
|---|---|-----------|
| / | | |
| Act Notarial nr. 82, din 13/09/2007 emis de NP DRAGOMIR NICOLAE (certificat de mostenitor); | | |
| B1 | Intabulare, drept de PROPRIETATE, dobandit prin Succesiune, cota actuala 1/1 1) SECELEAN VASILE-GHEORGHE | A1 |

C. Partea III. SARCINI .


| Inscrieri privind dezmembramintele dreptului de proprietate, drepturi reale de garanție și sarcini | Referințe |
|--|-----------|
| NU SUNT | |

Anexa Nr. 1 La Partea I

Teren

| Nr cadastral | Suprafața (mp)* | Observații / Referințe |
|--------------|-----------------|------------------------|
| | 1.900 | |

* Suprafața este determinată în planul de proiecție Stereo 70.



Date referitoare la teren

| Crt | Categorie folosință | Intravilan | Suprafața (mp) | Tarla | Parcelă | Nr. topo | Observații / Referințe |
|-----|---------------------|------------|----------------|-------|----------|----------|------------------------|
| 1 | arabil | DA | 1.900 | 14 | 325/1/36 | - | |

Lungime Segmente

1) Valorile lungimilor segmentelor sunt obținute din proiecție în plan.

| Punct început | X / Y | Punct sfârșit | X / Y | Lungime segment (** (m) |
|---------------|----------------------------|---------------|----------------------------|-------------------------|
| 1 | 426.397,648 483.202,895 | 2 | 426.793,453 483.177,465 | 396.621 |
| 2 | 426.793,453 483.177,465 | 3 | 426.793,635 483.178,16 | 0.719 |
| 3 | 426.793,635 483.178,16 | 4 | 426.794,498 483.181,464 | 3.415 |
| 4 | 426.794,498 483.181,464 | 5 | 426.794,694 483.182,185 | 0.747 |
| 5 | 426.794,694 483.182,185 | 6 | 426.398,802 483.207,62 | 396.708 |

| Punct început | X / Y | Punct sfârşit | X / Y | Lungime segment (** (m) |
|---------------|----------------------------|---------------|----------------------------|-------------------------|
| 6 | 426.398,802 483.207,62 | 7 | 426.397,907 483.204,192 | 3.543 |
| 7 | 426.397,907 483.204,192 | 1 | 426.397,648 483.202,895 | 1.323 |

** Lungimile segmentelor sunt determinate în planul de proiecţie Stereo 70 şi sunt rotunjite la 1 milimetru.

*** Distanţa dintre puncte este formată din segmente cumulate ce sunt mai mici decât valoarea 1 milimetru.

**DATE DESPRE IMOBILUL NR. 2427**

Oficiul de Cadastru și Publicitate Imobiliară SIBIU
Biroul de Cadastru și Publicitate Imobiliară Sibiu

A. Partea I. Descrierea imobilului

TEREN Intravilan

Nr. CF vechi:2645 N
Nr. cadastral vechi:334

Adresa: Loc. Sura Mica, Jud. Sibiu

| Nr. Crt | Nr cadastral Nr. topografic | Suprafața* (mp) | Observații / Referințe |
|---------|-----------------------------|-----------------|---|
| A1 | 100682 | 800 | Sector cadastral:14 Teren neimprejmuit; |

B. Partea II. Proprietari și acte

| Inscrieri privitoare la dreptul de proprietate și alte drepturi reale | | Referințe |
|--|---|-----------|
| 43408 / 12/08/2010 | | |
| Act Notarial nr. declaratie nr.1424, din 11/08/2010 emis de NP BEXA MIHAI; | | |
| B3 | Se noteaza radierea interdictiei de instrainare si grevare de sub B.2 | A1 |
| 60009 / 11/11/2010 | | |
| Act Notarial nr. 2116, din 05/11/2010 emis de NP DRAGHICI ELENA; | | |
| B4 | Intabulare, drept de PROPRIETATE, dobandit prin Conventie, cota actuala 1/1 1) ROMAN MIRELA ELENA, necasatorita , ca bun propriu | A1 |

C. Partea III. SARCINI


| Inscrieri privind dezmembramintele dreptului de proprietate, drepturi reale de garanție și sarcini | | Referințe |
|--|--|-----------|
| 43408 / 12/08/2010 | | |
| Act Notarial nr. declaratie nr.1424, din 11/08/2010 emis de NP BEXA MIHAI[NOTARE]; | | |
| C2 | Se radiaza dreptul de ipoteca de sub C.1 | A1 |

Anexa Nr. 1 La Partea I

Teren

| Nr cadastral | Suprafața (mp)* | Observații / Referințe |
|--------------|-----------------|------------------------|
| 100682 | 800 | |

* Suprafața este determinată în planul de proiecție Stereo 70.



Date referitoare la teren

| Crt | Categorie folosință | Intravilan | Suprafața (mp) | Tarla | Parcelă | Nr. topo | Observații / Referințe |
|-----|---------------------|------------|----------------|-------|----------|----------|------------------------|
| 1 | arabil | DA | 800 | 14 | 325/1/35 | - | |

Lungime Segmente

1) Valorile lungimilor segmentelor sunt obținute din proiecție în plan.

| Punct început | X / Y | Punct sfârșit | X / Y | Lungime segment (** (m) |
|---------------|----------------------------|---------------|----------------------------|-------------------------|
| 1 | 426.397,262 483.200,898 | 2 | 426.792,933 483.175,477 | 396.487 |
| 2 | 426.792,933 483.175,477 | 3 | 426.793,453 483.177,465 | 2.055 |
| 3 | 426.793,453 483.177,465 | 4 | 426.397,648 483.202,895 | 396.621 |
| 4 | 426.397,648 483.202,895 | 1 | 426.397,262 483.200,898 | 2.034 |

** Lungimile segmentelor sunt determinate în planul de proiecție Stereo 70 și sunt rotunjite la 1 milimetru.

***** Distanţa dintre puncte este formată din segmente cumulate ce sunt mai mici decât valoarea 1 milimetru.**

**DATE DESPRE IMOBILUL NR. 2428**

Oficiul de Cadastru și Publicitate Imobiliară SIBIU
Biroul de Cadastru și Publicitate Imobiliară Sibiu

A. Partea I. Descrierea imobilului

TEREN Extravilan

Adresa: Jud. Sibiu

| Nr. Crt | Nr cadastral Nr. topografic | Suprafața* (mp) | Observații / Referințe |
|---------|-----------------------------|-----------------|---|
| A1 | | 3.500 | Sector cadastral:14 Teren neimprejmuit; |

B. Partea II. Proprietari și acte

| Inscrieri privitoare la dreptul de proprietate și alte drepturi reale | | Referințe |
|---|---|-----------|
| / | | |
| Act Administrativ nr. 459/57, din 17/11/1994 emis de CJPSDPAT (titlu de proprietate); | | |
| B1 | Intabulare, drept de PROPRIETATE, dobandit prin Reconstituire, cota actuala 1/1 1) IENCIU DUMITRU, CNP NEIDENTIFICAT | A1 |

C. Partea III. SARCINI .

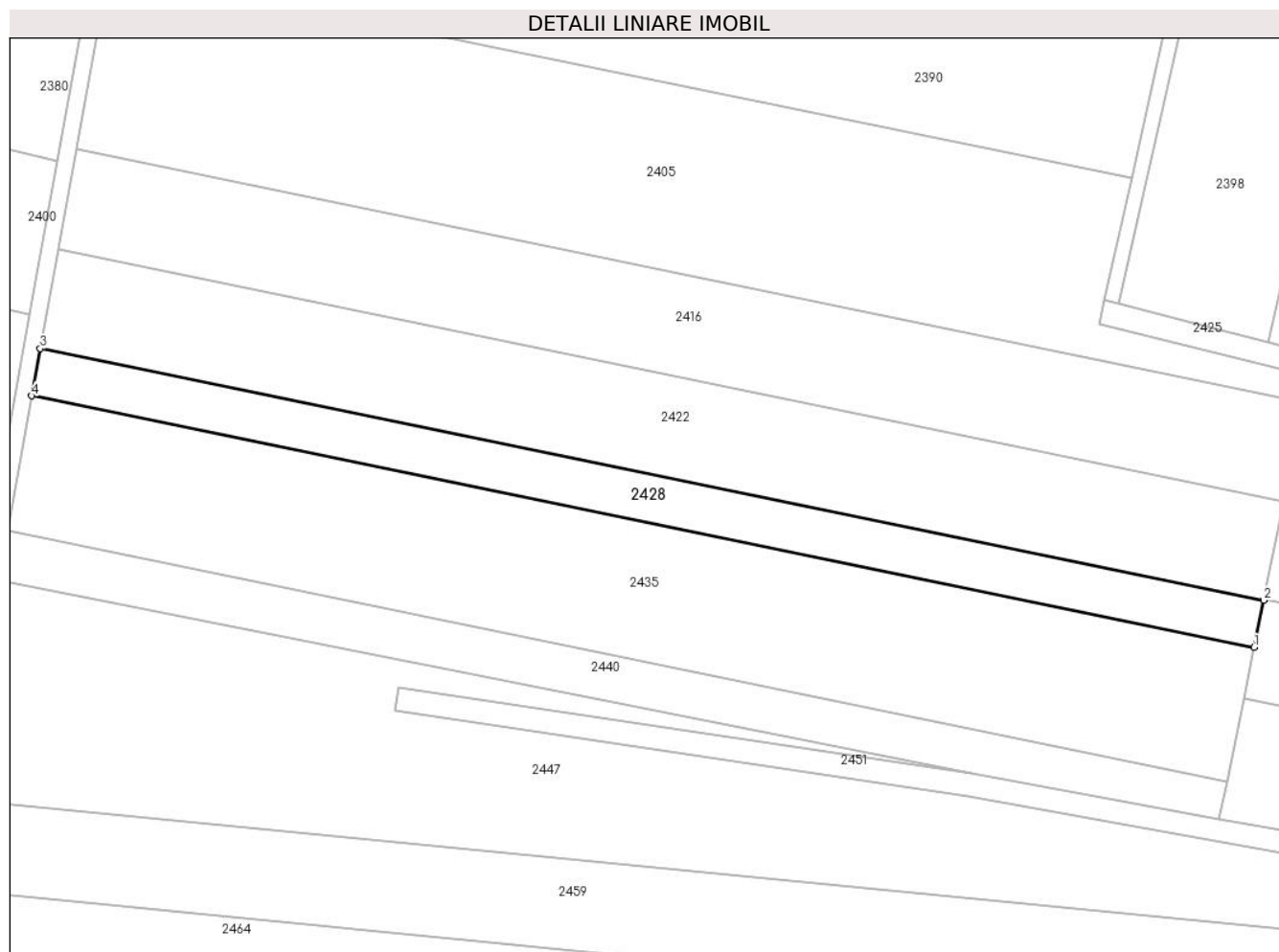
| Inscrieri privind dezmembramintele dreptului de proprietate, drepturi reale de garanție și sarcini | Referințe |
|--|-----------|
| NU SUNT | |

Anexa Nr. 1 La Partea I

Teren

| Nr cadastral | Suprafața (mp)* | Observații / Referințe |
|--------------|-----------------|------------------------|
| | 3.500 | |

* Suprafața este determinată în planul de proiecție Stereo 70.



Date referitoare la teren

| Crt | Categorie folosință | Intravilan | Suprafața (mp) | Tarla | Parcelă | Nr. topo | Observații / Referințe |
|-----|---------------------|------------|----------------|-------|-----------|----------|------------------------|
| 1 | arabil | NU | 3.500 | 14 | 325/1/134 | - | |

Lungime Segmente

1) Valorile lungimilor segmentelor sunt obținute din proiecție în plan.

| Punct început | X / Y | Punct sfârșit | X / Y | Lungime segment (** (m) |
|---------------|----------------------------|---------------|----------------------------|-------------------------|
| 1 | 427.404,83 483.150,619 | 2 | 427.407,152 483.161,978 | 11.594 |
| 2 | 427.407,152 483.161,978 | 3 | 427.111,315 483.222,807 | 302.026 |
| 3 | 427.111,315 483.222,807 | 4 | 427.109,26 483.211,393 | 11.597 |
| 4 | 427.109,26 483.211,393 | 1 | 427.404,83 483.150,619 | 301.753 |

** Lungimile segmentelor sunt determinate în planul de proiecție Stereo 70 și sunt rotunjite la 1 milimetru.

***** Distanţa dintre puncte este formată din segmente cumulate ce sunt mai mici decât valoarea 1 milimetru.**

**DATE DESPRE IMOBILUL NR. 2429**

Oficiul de Cadastru și Publicitate Imobiliară SIBIU
Biroul de Cadastru și Publicitate Imobiliară Sibiu

A. Partea I. Descrierea imobilului

TEREN Intravilan

Adresa: Loc. Sura Mica, Jud. Sibiu

| Nr. Crt | Nr cadastral Nr. topografic | Suprafața* (mp) | Observații / Referințe |
|---------|-----------------------------|-----------------|---|
| A1 | | 2.700 | Sector cadastral:14 Teren neimprejmuit; |

B. Partea II. Proprietari și acte

| Inscrieri privitoare la dreptul de proprietate și alte drepturi reale | | Referințe |
|---|---|-----------|
| / | | |
| Act Notarial nr. 9, din 21/03/2016 emis de NP BEXA SIMION (certificat de mostenitor); | | |
| B1 | Intabulare, drept de PROPRIETATE, dobandit prin Succesiune, cota actuala 1/1 1) TARȚA ANGELA-MARIA | A1 |

C. Partea III. SARCINI .


| Inscrieri privind dezmembramintele dreptului de proprietate, drepturi reale de garanție și sarcini | Referințe |
|--|-----------|
| NU SUNT | |

Anexa Nr. 1 La Partea I

Teren

| | | |
|--------------|-----------------|------------------------|
| Nr cadastral | Suprafața (mp)* | Observații / Referințe |
| | 2.700 | |

* Suprafața este determinată în planul de proiecție Stereo 70.



Date referitoare la teren

| Crt | Categorie folosință | Intravilan | Suprafața (mp) | Tarla | Parcelă | Nr. topo | Observații / Referințe |
|-----|---------------------|------------|----------------|-------|----------|----------|------------------------|
| 1 | arabil | DA | 2.700 | 14 | 325/1/34 | - | |

Lungime Segmente

1) Valorile lungimilor segmentelor sunt obținute din proiecție în plan.

| Punct început | X / Y | Punct sfârșit | X / Y | Lungime segment (** (m) |
|---------------|----------------------------|---------------|----------------------------|-------------------------|
| 1 | 426.395,959 483.194,154 | 2 | 426.791,178 483.168,762 | 396.034 |
| 2 | 426.791,178 483.168,762 | 3 | 426.792,4 483.173,438 | 4.834 |
| 3 | 426.792,4 483.173,438 | 4 | 426.792,933 483.175,477 | 2.107 |
| 4 | 426.792,933 483.175,477 | 5 | 426.397,262 483.200,898 | 396.487 |
| 5 | 426.397,262 483.200,898 | 6 | 426.396,982 483.199,45 | 1.475 |

| Punct început | X / Y | Punct sfârșit | X / Y | Lungime segment (** (m) |
|---------------|----------------------------|---------------|----------------------------|-------------------------|
| 6 | 426.396,982 483.199,45 | 7 | 426.396,065 483.194,704 | 4.834 |
| 7 | 426.396,065 483.194,704 | 1 | 426.395,959 483.194,154 | 0.56 |

** Lungimile segmentelor sunt determinate în planul de proiecție Stereo 70 și sunt rotunjite la 1 milimetru.

*** Distanța dintre puncte este formată din segmente cumulate ce sunt mai mici decât valoarea 1 milimetru.

**DATE DESPRE IMOBILUL NR. 2430**

Oficiul de Cadastru și Publicitate Imobiliară SIBIU
Biroul de Cadastru și Publicitate Imobiliară Sibiu

A. Partea I. Descrierea imobilului

TEREN Intravilan

Adresa: Loc. Sura Mica, Jud. Sibiu

| Nr. Crt | Nr cadastral Nr. topografic | Suprafața* (mp) | Observații / Referințe |
|---------|-----------------------------|-----------------|---|
| A1 | | 2.700 | Sector cadastral:14 Teren neimprejmuit; |

B. Partea II. Proprietari și acte

| Inscrieri privitoare la dreptul de proprietate și alte drepturi reale | | Referințe |
|---|---|-----------|
| / | | |
| Act Administrativ nr. 350/57, din 26/08/1994 emis de CJPSDPAT (titlu de proprietate); | | |
| B1 | Intabulare, drept de PROPRIETATE, dobandit prin Reconstituire, cota actuala 1/1 1) DĂNILĂ LAZĂR , CNP NEIDENTIFICAT | A1 |

C. Partea III. SARCINI .


| Inscrieri privind dezmembramintele dreptului de proprietate, drepturi reale de garanție și sarcini | Referințe |
|--|-----------|
| NU SUNT | |

Anexa Nr. 1 La Partea I

Teren

| | | |
|--------------|-----------------|------------------------|
| Nr cadastral | Suprafața (mp)* | Observații / Referințe |
| | 2.700 | |

* Suprafața este determinată în planul de proiecție Stereo 70.



Date referitoare la teren

| Crt | Categorie folosință | Intravilan | Suprafața (mp) | Tarla | Parcelă | Nr. topo | Observații / Referințe |
|-----|---------------------|------------|----------------|-------|----------|----------|------------------------|
| 1 | arabil | DA | 2.700 | 14 | 325/1/33 | - | |

Lungime Segmente

1) Valorile lungimilor segmentelor sunt obținute din proiecție în plan.

| Punct început | X / Y | Punct sfârșit | X / Y | Lungime segment (** (m) |
|---------------|----------------------------|---------------|----------------------------|-------------------------|
| 1 | 426.394,654 483.187,402 | 2 | 426.789,421 483.162,039 | 395.581 |
| 2 | 426.789,421 483.162,039 | 3 | 426.790,645 483.166,722 | 4.84 |
| 3 | 426.790,645 483.166,722 | 4 | 426.791,165 483.168,713 | 2.058 |
| 4 | 426.791,165 483.168,713 | 5 | 426.791,178 483.168,762 | 0.051 |
| 5 | 426.791,178 483.168,762 | 6 | 426.395,959 483.194,154 | 396.034 |

| Punct început | X / Y | Punct sfârșit | X / Y | Lungime segment (** (m) |
|---------------|----------------------------|---------------|----------------------------|-------------------------|
| 6 | 426.395,959 483.194,154 | 7 | 426.395,679 483.192,704 | 1.477 |
| 7 | 426.395,679 483.192,704 | 1 | 426.394,654 483.187,402 | 5.4 |

** Lungimile segmentelor sunt determinate în planul de proiecție Stereo 70 și sunt rotunjite la 1 milimetru.

*** Distanța dintre puncte este formată din segmente cumulate ce sunt mai mici decât valoarea 1 milimetru.

**DATE DESPRE IMOBILUL NR. 2431**

Oficiul de Cadastru și Publicitate Imobiliară SIBIU
Biroul de Cadastru și Publicitate Imobiliară Sibiu

A. Partea I. Descrierea imobilului

TEREN Extravilan

Adresa: Jud. Sibiu

| Nr. Crt | Nr cadastral Nr. topografic | Suprafața* (mp) | Observații / Referințe |
|---------|-----------------------------|-----------------|---|
| A1 | | 5.600 | Sector cadastral:14 Teren neimprejmuit; |

B. Partea II. Proprietari și acte

| Inscrieri privitoare la dreptul de proprietate și alte drepturi reale | | Referințe |
|---|---|-----------|
| / | | |
| Act Administrativ nr. 466/57, din 17/11/1994 emis de CJPSDPAT (titlu de proprietate); | | |
| B1 | Intabulare, drept de PROPRIETATE, dobandit prin Reconstituire, cota actuala 1/1 | A1 |
| | 1) BALAN MARIA , CNP NEIDENTIFICAT 2) RUJA RUSALIM , CNP NEIDENTIFICAT | |

C. Partea III. SARCINI .

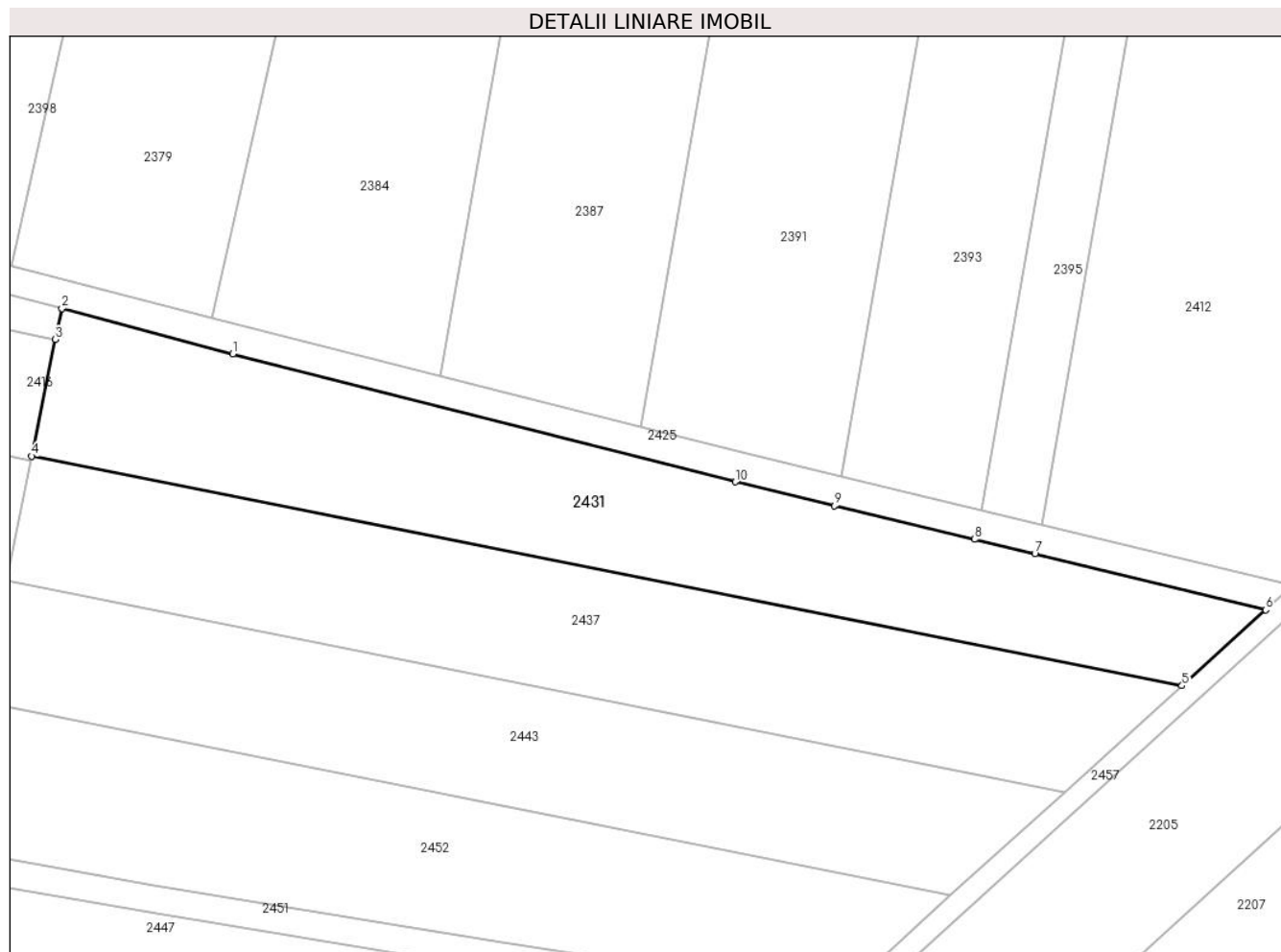
| Inscrieri privind dezmembramintele dreptului de proprietate, drepturi reale de garanție și sarcini | Referințe |
|--|-----------|
| NU SUNT | |

Anexa Nr. 1 La Partea I

Teren

| | | |
|--------------|-----------------|------------------------|
| Nr cadastral | Suprafața (mp)* | Observații / Referințe |
| | 5.600 | |

* Suprafața este determinată în planul de proiecție Stereo 70.



Date referitoare la teren

| Crt | Categorie folosință | Intravilan | Suprafața (mp) | Tarla | Parcelă | Nr. topo | Observații / Referințe |
|-----|---------------------|------------|----------------|-------|-----------|----------|------------------------|
| 1 | arabil | NU | 5.600 | 14 | 325/1/137 | - | |

Lungime Segmente

1) Valorile lungimilor segmentelor sunt obținute din proiecție în plan.

| Punct început | X / Y | Punct sfârșit | X / Y | Lungime segment (** (m) |
|---------------|----------------------------|---------------|----------------------------|-------------------------|
| 1 | 427.452,013 483.207,023 | 2 | 427.418,208 483.216,054 | 34.991 |
| 2 | 427.418,208 483.216,054 | 3 | 427.416,949 483.209,896 | 6.286 |
| 3 | 427.416,949 483.209,896 | 4 | 427.412,241 483.186,867 | 23.505 |
| 4 | 427.412,241 483.186,867 | 5 | 427.639,724 483.141,496 | 231.963 |
| 5 | 427.639,724 483.141,496 | 6 | 427.656,28 483.156,499 | 22.343 |

| Punct început | X / Y | Punct sfârșit | X / Y | Lungime segment (** (m) |
|---------------|----------------------------|---------------|----------------------------|-------------------------|
| 6 | 427.656,28 483.156,499 | 7 | 427.610,633 483.167,56 | 46.968 |
| 7 | 427.610,633 483.167,56 | 8 | 427.598,697 483.170,435 | 12.277 |
| 8 | 427.598,697 483.170,435 | 9 | 427.571,008 483.177,043 | 28.466 |
| 9 | 427.571,008 483.177,043 | 10 | 427.551,417 483.181,763 | 20.152 |
| 10 | 427.551,417 483.181,763 | 1 | 427.452,013 483.207,023 | 102.563 |

** Lungimile segmentelor sunt determinate în planul de proiecție Stereo 70 și sunt rotunjite la 1 milimetru.

*** Distanța dintre puncte este formată din segmente cumulate ce sunt mai mici decât valoarea 1 milimetru.

**DATE DESPRE IMOBILUL NR. 2432**

Oficiul de Cadastru și Publicitate Imobiliară SIBIU
Biroul de Cadastru și Publicitate Imobiliară Sibiu

A. Partea I. Descrierea imobilului

TEREN Extravilan

Adresa: Jud. Sibiu

| Nr. Crt | Nr cadastral Nr. topografic | Suprafața* (mp) | Observații / Referințe |
|---------|-----------------------------|-----------------|---|
| A1 | | 16.700 | Sector cadastral:14 Teren neimprejmuit; |

B. Partea II. Proprietari și acte

| Inscrieri privitoare la dreptul de proprietate și alte drepturi reale | | Referințe |
|---|--|-----------|
| / | | |
| Act Administrativ nr. 446/57, din 08/11/1994 emis de CJPSDPAT (titlu de proprietate); | | |
| B1 | Intabulare, drept de PROPRIETATE, dobandit prin Reconstituire, cota actuala 1/1 1) DEJAN MIHAI, CNP NEIDENTIFICAT | A1 |

C. Partea III. SARCINI .

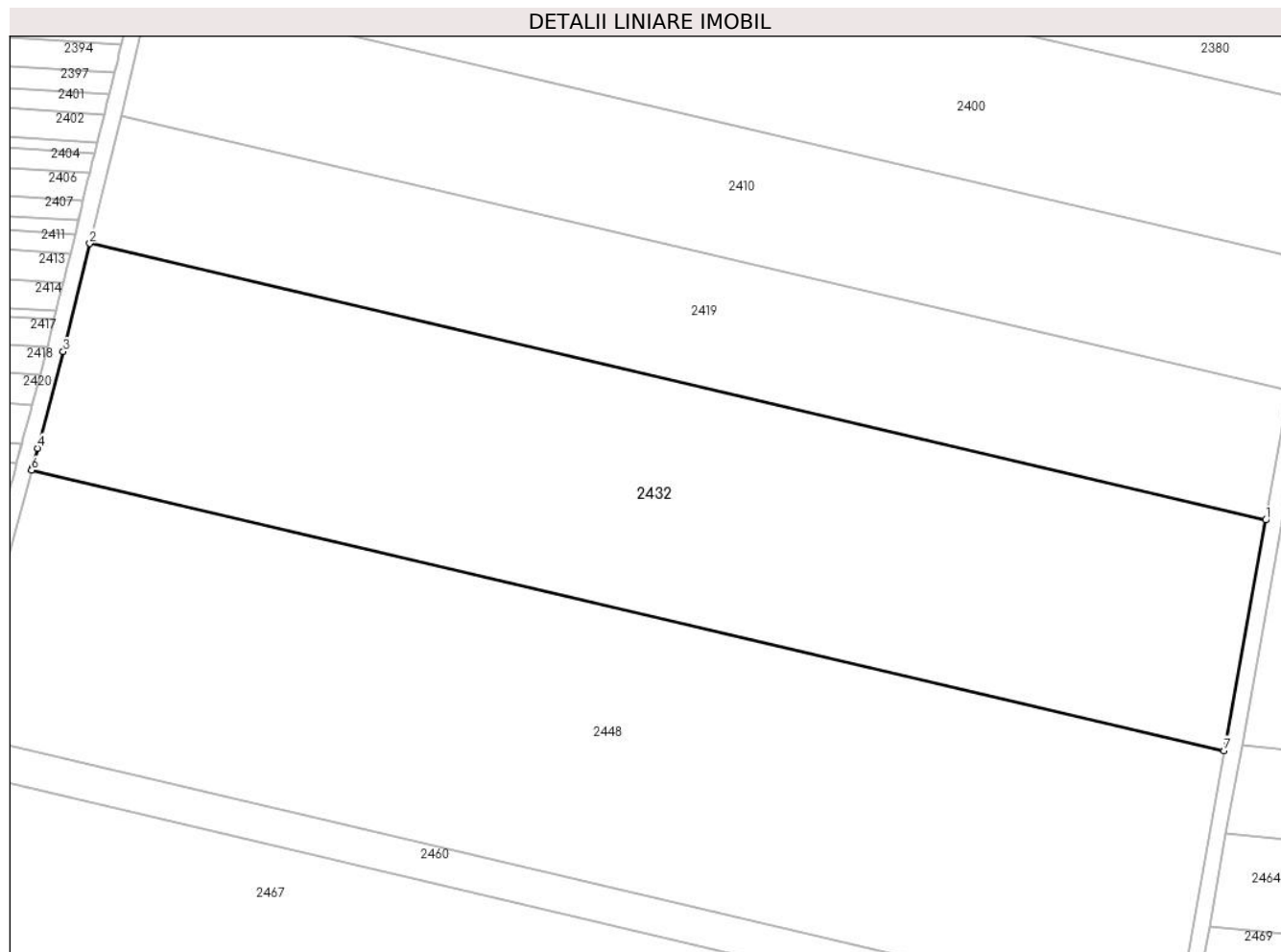
| Inscrieri privind dezmembramintele dreptului de proprietate, drepturi reale de garanție și sarcini | Referințe |
|--|-----------|
| NU SUNT | |

Anexa Nr. 1 La Partea I

Teren

| Nr cadastral | Suprafața (mp)* | Observații / Referințe |
|--------------|-----------------|------------------------|
| | 16.700 | |

* Suprafața este determinată în planul de proiecție Stereo 70.



Date referitoare la teren

| Crt | Categorie folosință | Intravilan | Suprafața (mp) | Tarla | Parcelă | Nr. topo | Observații / Referințe |
|-----|---------------------|------------|----------------|-------|-----------|----------|------------------------|
| 1 | arabil | NU | 16.700 | 14 | 325/1/109 | - | |

Lungime Segmente

1) Valorile lungimilor segmentelor sunt obținute din proiecție în plan.

| Punct început | X / Y | Punct sfârșit | X / Y | Lungime segment (** (m) |
|---------------|----------------------------|---------------|----------------------------|-------------------------|
| 1 | 427.097,451 483.168,385 | 2 | 426.812,434 483.235,342 | 292.776 |
| 2 | 426.812,434 483.235,342 | 3 | 426.806,006 483.209,148 | 26.971 |
| 3 | 426.806,006 483.209,148 | 4 | 426.799,806 483.185,762 | 24.194 |
| 4 | 426.799,806 483.185,762 | 5 | 426.798,525 483.181,052 | 4.881 |
| 5 | 426.798,525 483.181,052 | 6 | 426.798,364 483.180,436 | 0.637 |

| Punct început | X / Y | Punct sfârșit | X / Y | Lungime segment (** (m) |
|---------------|----------------------------|---------------|----------------------------|-------------------------|
| 6 | 426.798,364 483.180,436 | 7 | 427.087,395 483.112,536 | 296.9 |
| 7 | 427.087,395 483.112,536 | 1 | 427.097,451 483.168,385 | 56.747 |

** Lungimile segmentelor sunt determinate în planul de proiecție Stereo 70 și sunt rotunjite la 1 milimetru.

*** Distanța dintre puncte este formată din segmente cumulate ce sunt mai mici decât valoarea 1 milimetru.

**DATE DESPRE IMOBILUL NR. 2433**

Oficiul de Cadastru și Publicitate Imobiliară SIBIU
Biroul de Cadastru și Publicitate Imobiliară Sibiu

A. Partea I. Descrierea imobilului

TEREN Intravilan

Adresa: Loc. Sura Mica, Jud. Sibiu

| Nr. Crt | Nr cadastral Nr. topografic | Suprafața* (mp) | Observații / Referințe |
|---------|--------------------------------|-----------------|---|
| A1 | | 2.700 | Sector cadastral:14 Teren neimprejmuit; |

B. Partea II. Proprietari și acte

| Inscrieri privitoare la dreptul de proprietate și alte drepturi reale | | Referințe |
|---|--|-----------|
| / | | |
| Act Administrativ nr. 379/57, din 22/09/1994 emis de CJPSDPAT (titlu de proprietate); | | |
| B1 | Intabulare, drept de PROPRIETATE, dobandit prin Reconstituire, cota actuala 1/1 1) STOICA ACHIM, CNP NEIDENTIFICAT 2) STOICA SINEFTA, CNP NEIDENTIFICAT 3) SIONEAN ANA, CNP NEIDENTIFICAT | A1 |

C. Partea III. SARCINI .

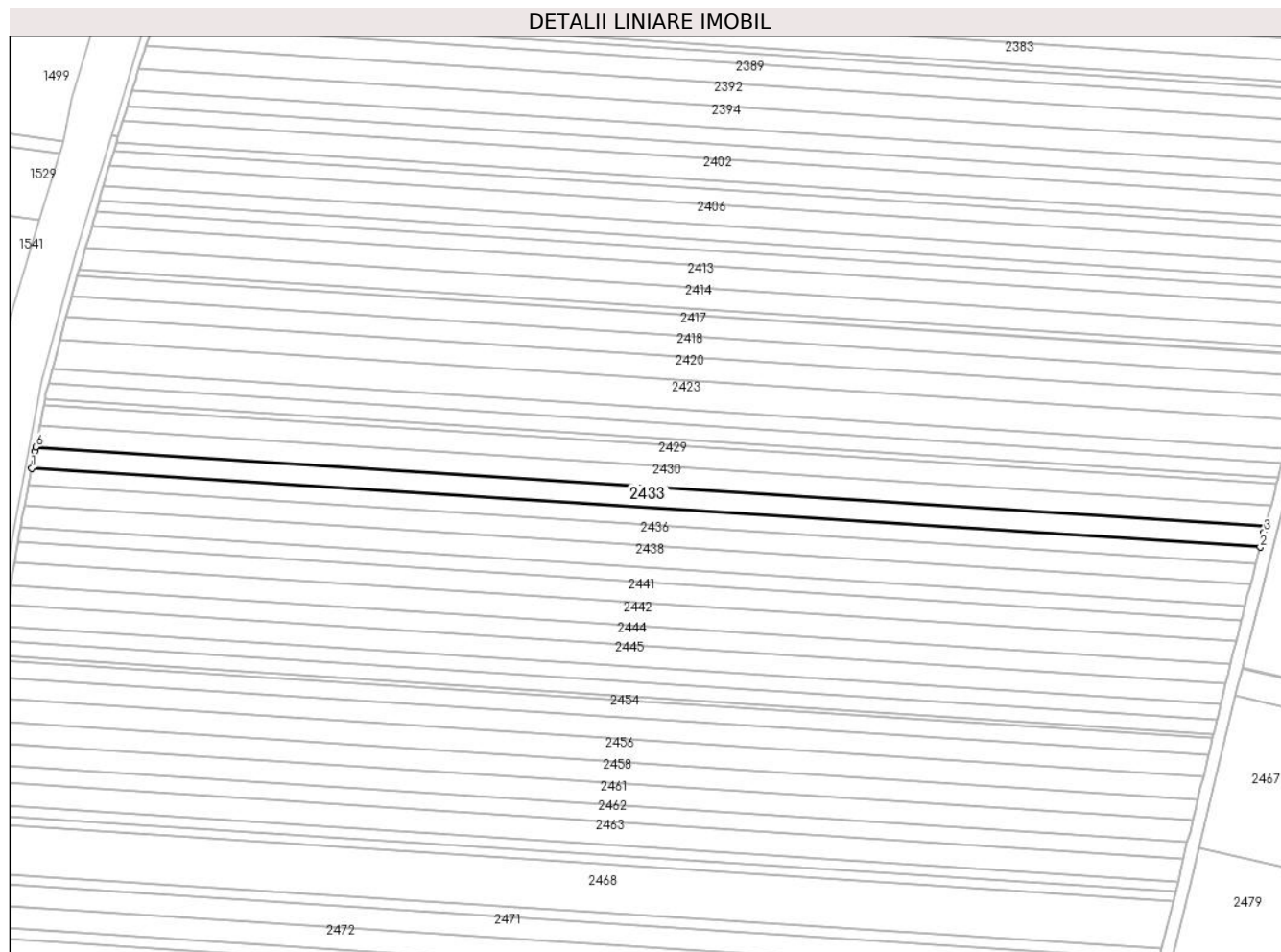
| Inscrieri privind dezmembramintele dreptului de proprietate, drepturi reale de garanție și sarcini | Referințe |
|--|-----------|
| NU SUNT | |

Anexa Nr. 1 La Partea I

Teren

| | | |
|--------------|-----------------|------------------------|
| Nr cadastral | Suprafața (mp)* | Observații / Referințe |
| | 2.700 | |

* Suprafața este determinată în planul de proiecție Stereo 70.



Date referitoare la teren

| Crt | Categorie folosință | Intravilan | Suprafața (mp) | Tarla | Parcelă | Nr. topo | Observații / Referințe |
|-----|---------------------|------------|----------------|-------|----------|----------|------------------------|
| 1 | arabil | DA | 2.700 | 14 | 325/1/32 | - | |

Lungime Segmente

1) Valorile lungimilor segmentelor sunt obținute din proiecție în plan.

| Punct început | X / Y | Punct sfârșit | X / Y | Lungime segment (** (m) |
|---------------|----------------------------|---------------|----------------------------|-------------------------|
| 1 | 426.393,368 483.180,642 | 2 | 426.787,685 483.155,308 | 395.13 |
| 2 | 426.787,685 483.155,308 | 3 | 426.788,894 483.159,997 | 4.843 |
| 3 | 426.788,894 483.159,997 | 4 | 426.789,394 483.161,936 | 2.002 |
| 4 | 426.789,394 483.161,936 | 5 | 426.789,421 483.162,039 | 0.107 |
| 5 | 426.789,421 483.162,039 | 6 | 426.394,654 483.187,402 | 395.581 |

| Punct început | X / Y | Punct sfârșit | X / Y | Lungime segment (** (m) |
|---------------|----------------------------|---------------|----------------------------|-------------------------|
| 6 | 426.394,654 483.187,402 | 7 | 426.394,374 483.185,95 | 1.479 |
| 7 | 426.394,374 483.185,95 | 1 | 426.393,368 483.180,642 | 5.403 |

** Lungimile segmentelor sunt determinate în planul de proiecție Stereo 70 și sunt rotunjite la 1 milimetru.

*** Distanța dintre puncte este formată din segmente cumulate ce sunt mai mici decât valoarea 1 milimetru.

**DATE DESPRE IMOBILUL NR. 2434**

Oficiul de Cadastru și Publicitate Imobiliară SIBIU
Biroul de Cadastru și Publicitate Imobiliară Sibiu

A. Partea I. Descrierea imobilului

TEREN Intravilan

Adresa: Loc. Sura Mica, Jud. Sibiu

| Nr. Crt | Nr cadastral Nr. topografic | Suprafața* (mp) | Observații / Referințe |
|---------|--------------------------------|-----------------|---|
| A1 | 105986 | 2.100 | Sector cadastral:14 Teren neimpregmuit; |

B. Partea II. Proprietari și acte

| Inscrieri privitoare la dreptul de proprietate și alte drepturi reale | | Referințe |
|--|--|-----------|
| 95134 / 06/09/2021 | | |
| Act Administrativ nr. 353/57, din 29/08/1994 emis de CJPSDPAT + OCPI Sibiu; | | |
| B1 | Se infiinteaza CF 105986 Sura Mica pentru imobilul cu nr. cadastral 105986 (parcela nr. 325/1/31 din T.P. 353/57/1994) conform documentatiei cadastrale | A1 |
| 117025 / 03/11/2021 | | |
| Act Administrativ nr. 7059, din 26/10/2021 emis de Primaria Sura Mica; | | |
| B4 | Se actualizeaza datele tehnice ale imobilului de sub A1 prin mentionarea ca acesta este situat in intravilanul localitatii, conform documentatiei cadastrale avizata si receptionata de OCPI Sibiu | A1 |
| Act Notarial nr. 2916, din 02/11/2021 emis de TOLCIU TUDOR FLAVIU (contract de vanzare-cumparare); | | |
| B5 | Intabulare, drept de PROPRIETATE, dobandit prin Conventie, cota actuala 1/1 1) BULEA LIVIU , si sotia 2) BULEA MARIA , bun comun | A1 |

C. Partea III. SARCINI .

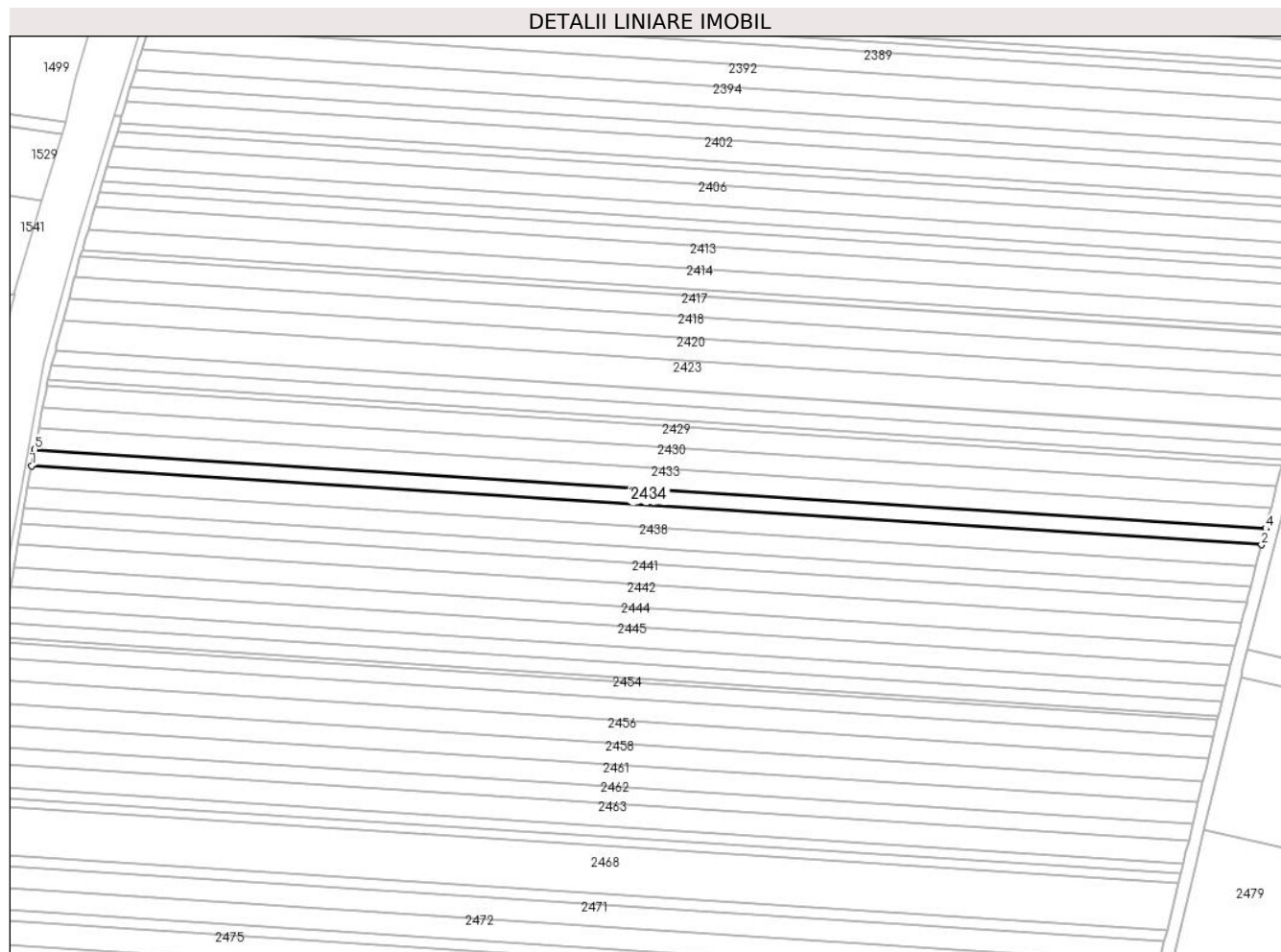
| Inscrieri privind dezmembramintele dreptului de proprietate, drepturi reale de garanție și sarcini | Referințe |
|--|-----------|
| NU SUNT | |

Anexa Nr. 1 La Partea I

Teren

| Nr cadastral | Suprafața (mp)* | Observații / Referințe |
|--------------|-----------------|------------------------|
| 105986 | 2.100 | |

* Suprafața este determinată în planul de proiecție Stereo 70.



Date referitoare la teren

| Crt | Categorie folosință | Intravilan | Suprafața (mp) | Tarla | Parcelă | Nr. topo | Observații / Referințe |
|-----|---------------------|------------|----------------|-------|----------|----------|------------------------|
| 1 | arabil | DA | 2.100 | 14 | 325/1/31 | - | |

Lungime Segmente

1) Valorile lungimilor segmentelor sunt obținute din proiecție în plan.

| Punct început | X / Y | Punct sfârșit | X / Y | Lungime segment (** (m) |
|---------------|----------------------------|---------------|----------------------------|-------------------------|
| 1 | 426.392,372 483.175,378 | 2 | 426.786,333 483.150,066 | 394.774 |
| 2 | 426.786,333 483.150,066 | 3 | 426.787,158 483.153,264 | 3.302 |
| 3 | 426.787,158 483.153,264 | 4 | 426.787,685 483.155,308 | 2.111 |
| 4 | 426.787,685 483.155,308 | 5 | 426.393,368 483.180,642 | 395.13 |
| 5 | 426.393,368 483.180,642 | 6 | 426.393,092 483.179,186 | 1.481 |

| Punct început | X / Y | Punct sfârşit | X / Y | Lungime segment (** (m) |
|---------------|----------------------------|---------------|----------------------------|-------------------------|
| 6 | 426.393,092 483.179,186 | 1 | 426.392,372 483.175,378 | 3.876 |

** Lungimile segmentelor sunt determinate în planul de proiecţie Stereo 70 şi sunt rotunjite la 1 milimetru.

*** Distanţa dintre puncte este formată din segmente cumulate ce sunt mai mici decât valoarea 1 milimetru.

**DATE DESPRE IMOBILUL NR. 2435**

Oficiul de Cadastru și Publicitate Imobiliară SIBIU
Biroul de Cadastru și Publicitate Imobiliară Sibiu

A. Partea I. Descrierea imobilului

TEREN Extravilan

Adresa: Jud. Sibiu

| Nr. Crt | Nr cadastral Nr. topografic | Suprafața* (mp) | Observații / Referințe |
|---------|-----------------------------|-----------------|---|
| A1 | 100539 | 10.000 | Sector cadastral:14 Teren neimprejmuit; |

B. Partea II. Proprietari și acte

| Inscrieri privitoare la dreptul de proprietate și alte drepturi reale | Referințe |
|---|-----------|
| 14506 / 04/03/2015 | |
| Act Notarial nr. 290, din 03/03/2015 emis de NP Bexa S. Simion (contract de vanzare-cumparare); | |
| B4 | A1 |
| Intabulare, drept de PROPRIETATEcumparare, dobandit prin Conventie, cota actuala 1/1 | |
| 1) TELESPAN ILIE-EUGEN , necasatorit, bun propriu | |

C. Partea III. SARCINI .

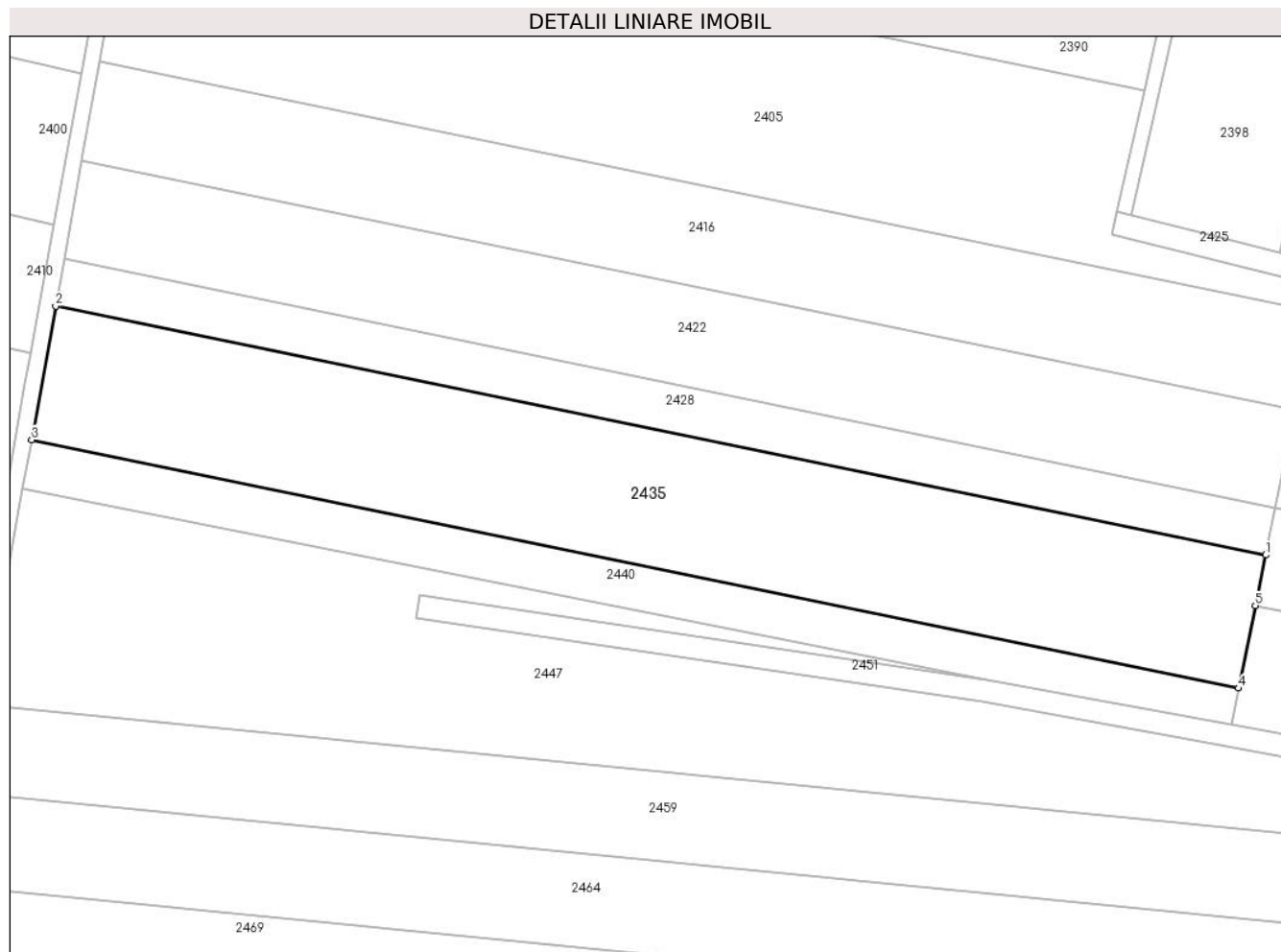
| Inscrieri privind dezmembramintele dreptului de proprietate, drepturi reale de garanție și sarcini | Referințe |
|--|-----------|
| NU SUNT | |

Anexa Nr. 1 La Partea I

Teren

| Nr cadastral | Suprafața (mp)* | Observații / Referințe |
|--------------|-----------------|------------------------|
| 100539 | 10.000 | |

* Suprafața este determinată în planul de proiecție Stereo 70.



Date referitoare la teren

| Crt | Categorie folosință | Intravilan | Suprafața (mp) | Tarla | Parcelă | Nr. topo | Observații / Referințe |
|-----|---------------------|------------|----------------|-------|-----------|----------|------------------------|
| 1 | arabil | NU | 10.000 | 14 | 325/1/135 | - | |

Lungime Segmente

1) Valorile lungimilor segmentelor sunt obținute din proiecție în plan.

| Punct început | X / Y | Punct sfârșit | X / Y | Lungime segment (** (m) |
|---------------|----------------------------|---------------|----------------------------|-------------------------|
| 1 | 427.404,83 483.150,619 | 2 | 427.109,26 483.211,393 | 301.753 |
| 2 | 427.109,26 483.211,393 | 3 | 427.103,378 483.178,726 | 33.193 |
| 3 | 427.103,378 483.178,726 | 4 | 427.398,182 483.118,109 | 300.972 |
| 4 | 427.398,182 483.118,109 | 5 | 427.402,305 483.138,27 | 20.579 |
| 5 | 427.402,305 483.138,27 | 1 | 427.404,83 483.150,619 | 12.604 |

**** Lungimile segmentelor sunt determinate în planul de proiecție Stereo 70 și sunt rotunjite la 1 milimetru.**

***** Distanța dintre puncte este formată din segmente cumulate ce sunt mai mici decât valoarea 1 milimetru.**

**DATE DESPRE IMOBILUL NR. 2436**

Oficiul de Cadastru și Publicitate Imobiliară SIBIU
Biroul de Cadastru și Publicitate Imobiliară Sibiu

A. Partea I. Descrierea imobilului

TEREN Intravilan

Nr. CF vechi:3086N
Nr. cadastral vechi:879

Adresa: Loc. Sura Mica, Jud. Sibiu

| Nr. Crt | Nr cadastral Nr. topografic | Suprafața* (mp) | Observații / Referințe |
|---------|-----------------------------|-----------------|---|
| A1 | 101668 | 2.700 | Sector cadastral:14 Teren neimprejmuit; |

B. Partea II. Proprietari și acte

| Inscrieri privitoare la dreptul de proprietate și alte drepturi reale | | Referințe |
|--|--|-----------|
| 62088 / 11/12/2007 | | |
| Act Notarial nr. 221 DIN 2003, din 11/12/2007 emis de NP MOTRONEA MIHAELA (contract de vanzare-cumparare); | | |
| B1 | Intabulare, drept de PROPRIETATE, dobandit prin Construire, cota actuala 1/1 1) PURTA IOAN, CNP NEIDENTIFICAT | A1 |

C. Partea III. SARCINI .


| Inscrieri privind dezmembramintele dreptului de proprietate, drepturi reale de garanție și sarcini | Referințe |
|--|-----------|
| NU SUNT | |

Anexa Nr. 1 La Partea I

Teren

| Nr cadastral | Suprafața (mp)* | Observații / Referințe |
|--------------|-----------------|------------------------|
| 101668 | 2.700 | |

* Suprafața este determinată în planul de proiecție Stereo 70.



Date referitoare la teren

| Crt | Categorie folosință | Intravilan | Suprafața (mp) | Tarla | Parcelă | Nr. topo | Observații / Referințe |
|-----|---------------------|------------|----------------|-------|----------|----------|------------------------|
| 1 | arabil | DA | 2.700 | 14 | 325/1/30 | - | |

Lungime Segmente

1) Valorile lungimilor segmentelor sunt obținute din proiecție în plan.

| Punct început | X / Y | Punct sfârșit | X / Y | Lungime segment (** (m) |
|---------------|----------------------------|---------------|----------------------------|-------------------------|
| 1 | 426.391,091 483.168,602 | 2 | 426.784,594 483.143,321 | 394.315 |
| 2 | 426.784,594 483.143,321 | 3 | 426.785,42 483.146,522 | 3.306 |
| 3 | 426.785,42 483.146,522 | 4 | 426.786,333 483.150,066 | 3.66 |
| 4 | 426.786,333 483.150,066 | 5 | 426.392,372 483.175,378 | 394.774 |
| 5 | 426.392,372 483.175,378 | 6 | 426.391,811 483.172,415 | 3.015 |

| Punct început | X / Y | Punct sfârșit | X / Y | Lungime segment (** (m) |
|---------------|----------------------------|---------------|----------------------------|-------------------------|
| 6 | 426.391,811 483.172,415 | 1 | 426.391,091 483.168,602 | 3.88 |

** Lungimile segmentelor sunt determinate în planul de proiecție Stereo 70 și sunt rotunjite la 1 milimetru.

*** Distanța dintre puncte este formată din segmente cumulate ce sunt mai mici decât valoarea 1 milimetru.

**DATE DESPRE IMOBILUL NR. 2437**

Oficiul de Cadastru și Publicitate Imobiliară SIBIU
Biroul de Cadastru și Publicitate Imobiliară Sibiu

A. Partea I. Descrierea imobilului

TEREN Extravilan

Adresa: Jud. Sibiu

| Nr. Crt | Nr cadastral Nr. topografic | Suprafața* (mp) | Observații / Referințe |
|---------|--------------------------------|-----------------|---|
| A1 | 104687 | 5.600 | Sector cadastral:14 Teren neimprejmuit; |

B. Partea II. Proprietari și acte

| Inscrieri privitoare la dreptul de proprietate și alte drepturi reale | | Referințe |
|--|--|-----------|
| 53835 / 11/08/2014 | | |
| Act Administrativ nr. 465/57, din 17/11/1994 emis de CJPSDPAT (Documentatie cadastrala avizata si receptionata de O.C.P.I. Sibiu); | | |
| B1 | Se noteaza infiintarea C.F. 1046867 UAT Sura Mica, pentru parcela cu nr. 325/1/138 inscrisa in Titlul de Proprietate nr. 465/57/1994 eliberat de Comisia Judeteana pentru Stabilirea Dreptului de Proprietate asupra Terenurilor Judetul Sibiu | A1 |
| 49693 / 17/07/2015 | | |
| Act Notarial nr. 2441, din 16/07/2015 emis de NP Tolciu Tudor Flaviu (contract de vanzare-cumparare); | | |
| B3 | Intabulare, drept de PROPRIETATEcumparare, dobandit prin Conventie, cota actuala 1/1 1) DRAGOE ION-ANDREI, necasatorit, bun propriu | A1 |

C. Partea III. SARCINI .

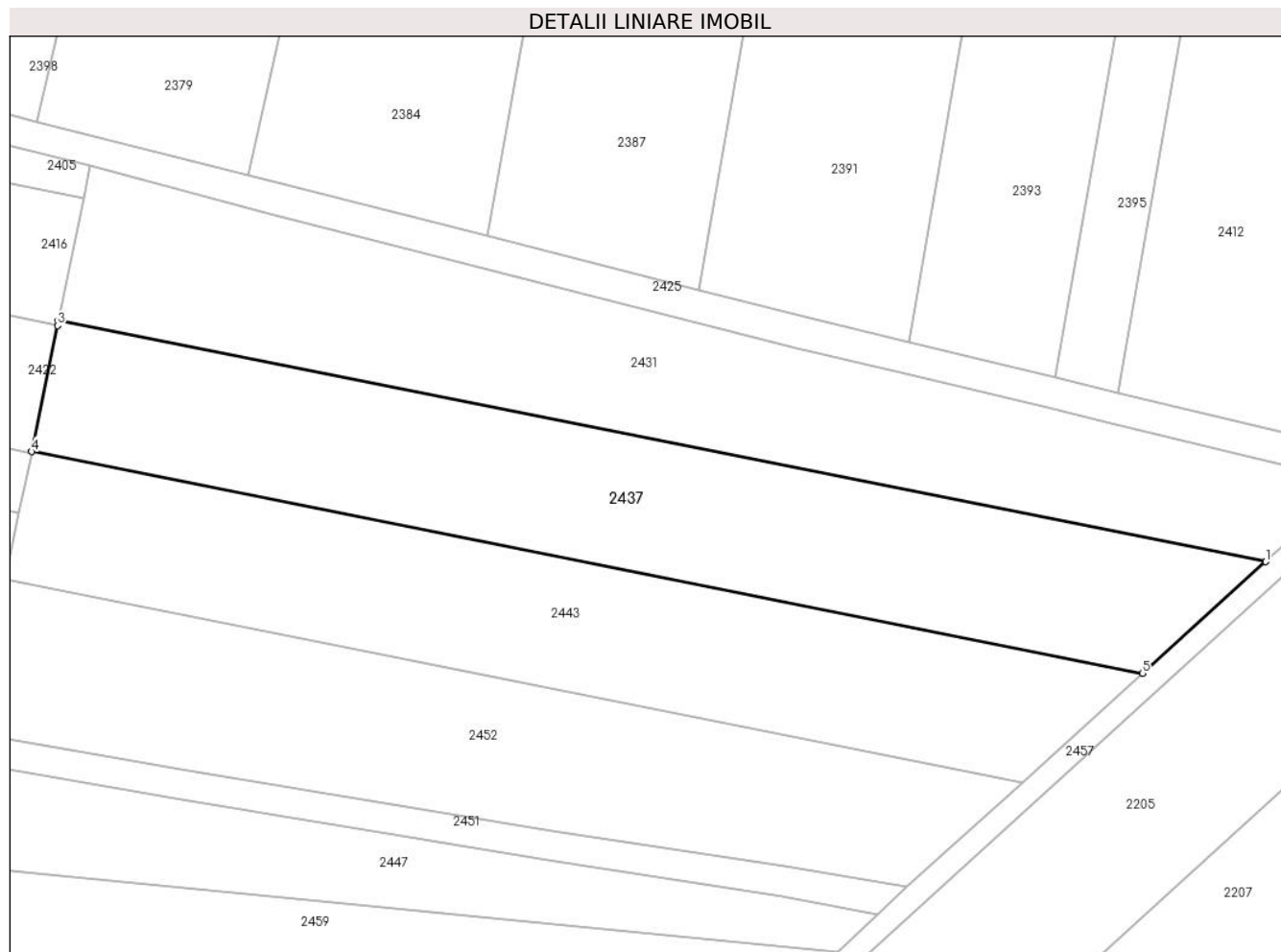
| Inscrieri privind dezmembramintele dreptului de proprietate, drepturi reale de garanție și sarcini | Referințe |
|--|-----------|
| NU SUNT | |

Anexa Nr. 1 La Partea I

Teren

| Nr cadastral | Suprafața (mp)* | Observații / Referințe |
|--------------|-----------------|------------------------|
| 104687 | 5.600 | |

* Suprafața este determinată în planul de proiecție Stereo 70.



Date referitoare la teren

| Crt | Categorie folosință | Intravilan | Suprafața (mp) | Tarla | Parcelă | Nr. topo | Observații / Referințe |
|-----|---------------------|------------|----------------|-------|-----------|----------|------------------------|
| 1 | arabil | NU | 5.600 | 14 | 325/1/138 | - | |

Lungime Segmente

1) Valorile lungimilor segmentelor sunt obținute din proiecție în plan.

| Punct început | X / Y | Punct sfârșit | X / Y | Lungime segment (** (m) |
|---------------|----------------------------|---------------|----------------------------|-------------------------|
| 1 | 427.639,724 483.141,496 | 2 | 427.412,241 483.186,867 | 231.963 |
| 2 | 427.412,241 483.186,867 | 3 | 427.412,055 483.185,959 | 0.926 |
| 3 | 427.412,055 483.185,959 | 4 | 427.407,204 483.162,231 | 24.219 |
| 4 | 427.407,204 483.162,231 | 5 | 427.616,533 483.120,481 | 213.452 |
| 5 | 427.616,533 483.120,481 | 1 | 427.639,724 483.141,496 | 31.296 |

**** Lungimile segmentelor sunt determinate în planul de proiecție Stereo 70 și sunt rotunjite la 1 milimetru.**

***** Distanța dintre puncte este formată din segmente cumulate ce sunt mai mici decât valoarea 1 milimetru.**

**DATE DESPRE IMOBILUL NR. 2438**

Oficiul de Cadastru și Publicitate Imobiliară SIBIU
Biroul de Cadastru și Publicitate Imobiliară Sibiu

A. Partea I. Descrierea imobilului

TEREN Intravilan

Adresa: Loc. Sura Mica, Jud. Sibiu

| Nr. Crt | Nr cadastral Nr. topografic | Suprafața* (mp) | Observații / Referințe |
|---------|-----------------------------|-----------------|--|
| A1 | | 2.700 | Sector cadastral:14 Teren neimprejmut; |

B. Partea II. Proprietari și acte

| Inscrieri privitoare la dreptul de proprietate și alte drepturi reale | | Referințe |
|---|--|-----------|
| / | | |
| Act Administrativ nr. 468/57, din 18/11/1994 emis de CJPSDPAT (titlu de proprietate); | | |
| B1 | Intabulare, drept de PROPRIETATE, dobandit prin Reconstituire, cota actuala 1/1 1) ȘONEAN IOAN, CNP NEIDENTIFICAT 2) ȘONEAN FLOAREA, CNP NEIDENTIFICAT 3) BEREUNĂ PARASCHIVA, CNP NEIDENTIFICAT | A1 |

C. Partea III. SARCINI .


| Inscrieri privind dezmembramintele dreptului de proprietate, drepturi reale de garanție și sarcini | Referințe |
|--|-----------|
| NU SUNT | |

Anexa Nr. 1 La Partea I

Teren

| Nr cadastral | Suprafaţa (mp)* | Observații / Referințe |
|--------------|-----------------|------------------------|
| | 2.700 | |

* Suprafața este determinată în planul de proiecție Stereo 70.



Date referitoare la teren

| Crt | Categorie folosință | Intravilan | Suprafața (mp) | Tarla | Parcelă | Nr. topo | Observații / Referințe |
|-----|---------------------|------------|----------------|-------|----------|----------|------------------------|
| 1 | arabil | DA | 2.700 | 14 | 325/1/29 | - | |

Lungime Segmente

1) Valorile lungimilor segmentelor sunt obținute din proiecție în plan.

| Punct început | X / Y | Punct sfârșit | X / Y | Lungime segment (** (m) |
|---------------|----------------------------|---------------|----------------------------|-------------------------|
| 1 | 426.389,89 483.161,814 | 2 | 426.782,852 483.136,567 | 393.772 |
| 2 | 426.782,852 483.136,567 | 3 | 426.783,679 483.139,773 | 3.311 |
| 3 | 426.783,679 483.139,773 | 4 | 426.784,594 483.143,321 | 3.663 |
| 4 | 426.784,594 483.143,321 | 5 | 426.391,091 483.168,602 | 394.315 |
| 5 | 426.391,091 483.168,602 | 6 | 426.390,552 483.165,634 | 3.017 |

| Punct început | X / Y | Punct sfârşit | X / Y | Lungime segment (** (m) |
|---------------|----------------------------|---------------|---------------------------|-------------------------|
| 6 | 426.390,552 483.165,634 | 1 | 426.389,89 483.161,814 | 3.878 |

** Lungimile segmentelor sunt determinate în planul de proiecţie Stereo 70 şi sunt rotunjite la 1 milimetru.

*** Distanţa dintre puncte este formată din segmente cumulate ce sunt mai mici decât valoarea 1 milimetru.

**DATE DESPRE IMOBILUL NR. 2439**

Oficiul de Cadastru și Publicitate Imobiliară SIBIU
Biroul de Cadastru și Publicitate Imobiliară Sibiu

A. Partea I. Descrierea imobilului

TEREN Intravilan

Adresa: Loc. Sura Mica, Jud. Sibiu

| Nr. Crt | Nr cadastral Nr. topografic | Suprafața* (mp) | Observații / Referințe |
|---------|-----------------------------|-----------------|---|
| A1 | | 1.900 | Sector cadastral:14 Teren neimprejmuit; |

B. Partea II. Proprietari și acte

| Inscrieri privitoare la dreptul de proprietate și alte drepturi reale | | Referințe |
|---|--|-----------|
| / | | |
| Act Administrativ nr. 479/57, din 20/01/1995 emis de CJPSDPAT (titlu de proprietate); | | |
| B1 | Intabulare, drept de PROPRIETATE, dobandit prin Reconstituire, cota actuala 1/1 1) CIORGODI IOAN, CNP NEIDENTIFICAT | A1 |

C. Partea III. SARCINI .


| Inscrieri privind dezmembramintele dreptului de proprietate, drepturi reale de garanție și sarcini | Referințe |
|--|-----------|
| NU SUNT | |

Anexa Nr. 1 La Partea I

Teren

| Nr cadastral | Suprafața (mp)* | Observații / Referințe |
|--------------|-----------------|------------------------|
| | 1.900 | |

* Suprafața este determinată în planul de proiecție Stereo 70.



Date referitoare la teren

| Crt | Categorie folosință | Intravilan | Suprafața (mp) | Tarla | Parcelă | Nr. topo | Observații / Referințe |
|-----|---------------------|------------|----------------|-------|----------|----------|------------------------|
| 1 | arabil | DA | 1.900 | 14 | 325/1/28 | - | |

Lungime Segmente

1) Valorile lungimilor segmentelor sunt obținute din proiecție în plan.

| Punct început | X / Y | Punct sfârșit | X / Y | Lungime segment (** (m) |
|---------------|----------------------------|---------------|----------------------------|-------------------------|
| 1 | 426.389,375 483.158,839 | 2 | 426.389,061 483.157,029 | 1.836 |
| 2 | 426.389,061 483.157,029 | 3 | 426.781,625 483.131,808 | 393.373 |
| 3 | 426.781,625 483.131,808 | 4 | 426.781,936 483.133,015 | 1.246 |
| 4 | 426.781,936 483.133,015 | 5 | 426.782,852 483.136,566 | 3.668 |
| 5 | 426.782,852 483.136,566 | 6 | 426.389,89 483.161,814 | 393.772 |

| Punct început | X / Y | Punct sfârşit | X / Y | Lungime segment (** (m) |
|---------------|---------------------------|---------------|----------------------------|-------------------------|
| 6 | 426.389,89 483.161,814 | 1 | 426.389,375 483.158,839 | 3.019 |

** Lungimile segmentelor sunt determinate în planul de proiecţie Stereo 70 şi sunt rotunjite la 1 milimetru.

*** Distanţa dintre puncte este formată din segmente cumulate ce sunt mai mici decât valoarea 1 milimetru.

**DATE DESPRE IMOBILUL NR. 2440**

Oficiul de Cadastru și Publicitate Imobiliară SIBIU
Biroul de Cadastru și Publicitate Imobiliară Sibiu

A. Partea I. Descrierea imobilului

TEREN Extravilan

Adresa: Jud. Sibiu

| Nr. Crt | Nr cadastral Nr. topografic | Suprafața* (mp) | Observații / Referințe |
|---------|-----------------------------|-----------------|---|
| A1 | | 3.300 | Sector cadastral:14 Teren neimprejmuit; |

B. Partea II. Proprietari și acte

| Inscrieri privitoare la dreptul de proprietate și alte drepturi reale | | Referințe |
|---|---|-----------|
| / | | |
| Act Administrativ nr. 470/57, din 18/11/1994 emis de CJPSDPAT (titlu de proprietate); | | |
| B1 | Intabulare, drept de PROPRIETATE, dobandit prin Reconstituire, cota actuala 1/1 | A1 |
| | 1) FLEISCHER HELMUT, CNP NEIDENTIFICAT | |
| | 2) REISENAUER ELISABETA, CNP NEIDENTIFICAT | |

C. Partea III. SARCINI .

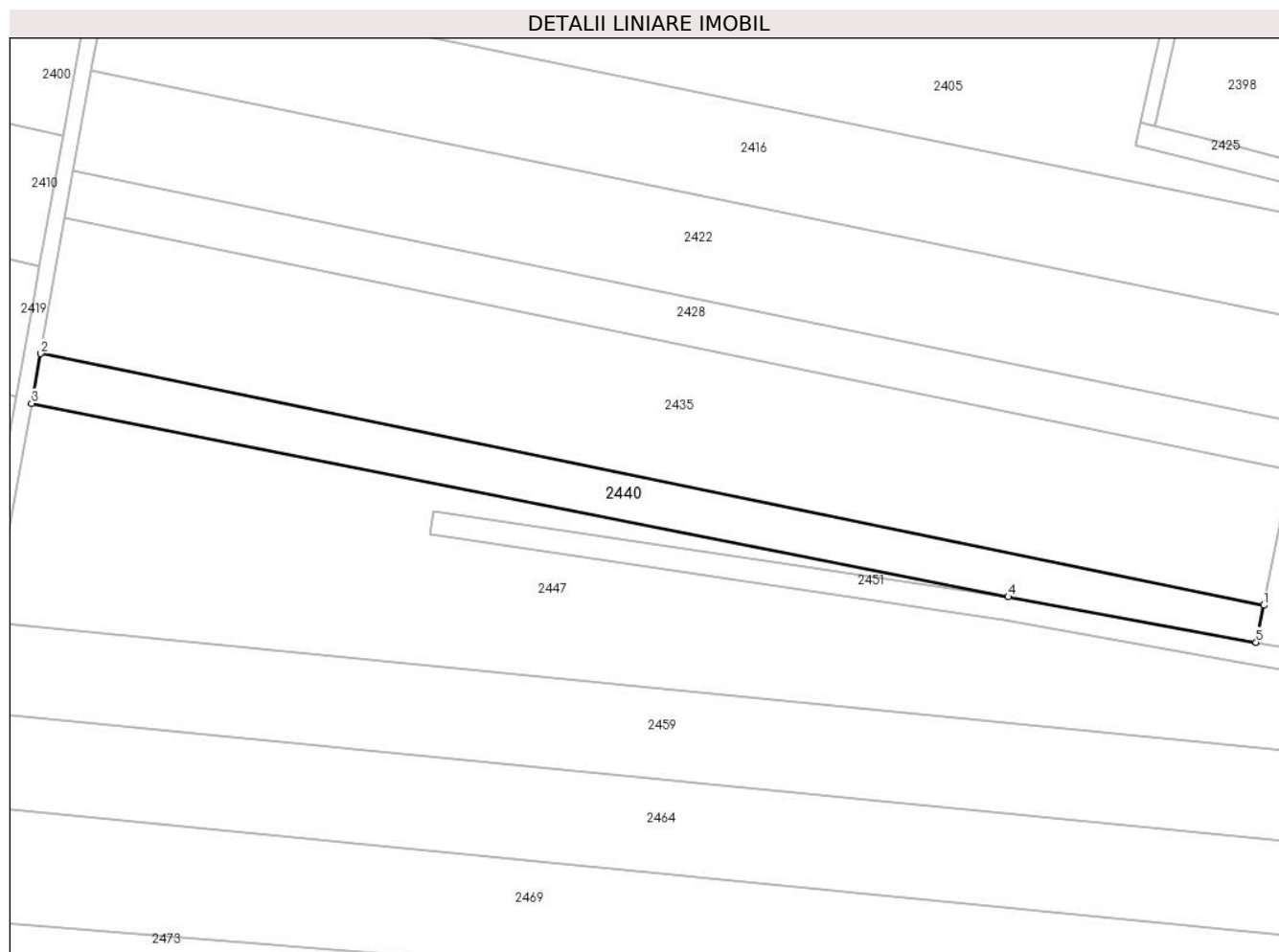
| Inscrieri privind dezmembramintele dreptului de proprietate, drepturi reale de garanție și sarcini | Referințe |
|--|-----------|
| NU SUNT | |

Anexa Nr. 1 La Partea I

Teren

| Nr cadastral | Suprafața (mp)* | Observații / Referințe |
|--------------|-----------------|------------------------|
| | 3.300 | |

* Suprafața este determinată în planul de proiecție Stereo 70.



Date referitoare la teren

| Crt | Categorie folosință | Intravilan | Suprafața (mp) | Tarla | Parcelă | Nr. topo | Observații / Referințe |
|-----|---------------------|------------|----------------|-------|-----------|----------|------------------------|
| 1 | arabil | NU | 3.300 | 14 | 325/1/136 | - | |

Lungime Segmente

1) Valorile lungimilor segmentelor sunt obținute din proiecție în plan.

| Punct început | X / Y | Punct sfârșit | X / Y | Lungime segment (** (m) |
|---------------|----------------------------|---------------|----------------------------|-------------------------|
| 1 | 427.398,182 483.118,109 | 2 | 427.103,378 483.178,726 | 300.972 |
| 2 | 427.103,378 483.178,726 | 3 | 427.101,221 483.166,75 | 12.168 |
| 3 | 427.101,221 483.166,75 | 4 | 427.336,614 483.120,154 | 239.96 |
| 4 | 427.336,614 483.120,154 | 5 | 427.396,363 483.109,208 | 60.743 |
| 5 | 427.396,363 483.109,208 | 1 | 427.398,182 483.118,109 | 9.085 |

**** Lungimile segmentelor sunt determinate în planul de proiecție Stereo 70 și sunt rotunjite la 1 milimetru.**

***** Distanța dintre puncte este formată din segmente cumulate ce sunt mai mici decât valoarea 1 milimetru.**

**DATE DESPRE IMOBILUL NR. 2441**

Oficiul de Cadastru și Publicitate Imobiliară SIBIU
Biroul de Cadastru și Publicitate Imobiliară Sibiu

A. Partea I. Descrierea imobilului

TEREN Intravilan

Adresa: Loc. Sura Mica, Jud. Sibiu

| Nr. Crt | Nr cadastral Nr. topografic | Suprafața* (mp) | Observații / Referințe |
|---------|--------------------------------|-----------------|--|
| A1 | | 2.700 | Sector cadastral:14 Teren neimprejmit; |

B. Partea II. Proprietari și acte

| Inscrieri privitoare la dreptul de proprietate și alte drepturi reale | | Referințe |
|--|---|-----------|
| / | | |
| Act Notarial nr. 11, din 18/03/2013 emis de NP BUȚIU LILIANA IULIANA (certificat de mostenitor); | | |
| B1 | Intabulare, drept de PROPRIETATE, dobandit prin Succesiune, cota actuala 1/4 1) STOICA ILIE | A1 |
| B2 | Intabulare, drept de PROPRIETATE, dobandit prin Succesiune, cota actuala 1/4 1) STOICA DANIEL-MIHAI | A1 |
| B3 | Intabulare, drept de PROPRIETATE, dobandit prin Succesiune, cota actuala 1/4 1) DĂNILĂ MARIANA | A1 |
| B4 | Intabulare, drept de PROPRIETATE, dobandit prin Succesiune, cota actuala 1/4 1) ȚABRA SIMONA | A1 |


C. Partea III. SARCINI .

| Inscrieri privind dezmembramintele dreptului de proprietate, drepturi reale de garanție și sarcini | Referințe |
|--|-----------|
| NU SUNT | |

Teren

| | | |
|--------------|-----------------|------------------------|
| Nr cadastral | Suprafața (mp)* | Observații / Referințe |
| | 2.700 | |

* Suprafața este determinată în planul de proiecție Stereo 70.



Date referitoare la teren

| Crt | Categorie folosință | Intra vilan | Suprafața (mp) | Tarla | Parcelă | Nr. topo | Observații / Referințe |
|-----|---------------------|-------------|----------------|-------|----------|----------|------------------------|
| 1 | arabil | DA | 2.700 | 14 | 325/1/27 | - | |

Lungime Segmente

1) Valorile lungimilor segmentelor sunt obținute din proiecție în plan.

| Punct început | X / Y | Punct sfârșit | X / Y | Lungime segment (** (m) |
|---------------|----------------------------|---------------|----------------------------|-------------------------|
| 1 | 426.387,884 483.150,222 | 2 | 426.779,879 483.125,037 | 392.804 |
| 2 | 426.779,879 483.125,037 | 3 | 426.780,709 483.128,253 | 3.321 |
| 3 | 426.780,709 483.128,253 | 4 | 426.781,625 483.131,808 | 3.671 |
| 4 | 426.781,625 483.131,808 | 5 | 426.389,061 483.157,029 | 393.373 |
| 5 | 426.389,061 483.157,029 | 6 | 426.388,545 483.154,051 | 3.023 |

| Punct început | X / Y | Punct sfârşit | X / Y | Lungime segment (** (m) |
|---------------|----------------------------|---------------|----------------------------|-------------------------|
| 6 | 426.388,545 483.154,051 | 1 | 426.387,884 483.150,222 | 3.885 |

** Lungimile segmentelor sunt determinate în planul de proiecţie Stereo 70 şi sunt rotunjite la 1 milimetru.

*** Distanţa dintre puncte este formată din segmente cumulate ce sunt mai mici decât valoarea 1 milimetru.

**DATE DESPRE IMOBILUL NR. 2442**

Oficiul de Cadastru și Publicitate Imobiliară SIBIU
Biroul de Cadastru și Publicitate Imobiliară Sibiu

A. Partea I. Descrierea imobilului

TEREN Intravilan

Adresa: Loc. Sura Mica, Jud. Sibiu

| Nr. Crt | Nr cadastral Nr. topografic | Suprafața* (mp) | Observații / Referințe |
|---------|-----------------------------|-----------------|---|
| A1 | | 2.900 | Sector cadastral:14 Teren neimprejmuit; |

B. Partea II. Proprietari și acte

| Inscrieri privitoare la dreptul de proprietate și alte drepturi reale | | Referințe |
|---|---|-----------|
| / | | |
| Act Administrativ nr. 380/57, din 22/09/1994 emis de CJPSDPAT (titlu de proprietate); | | |
| B1 | Intabulare, drept de PROPRIETATE, dobandit prin Reconstituire, cota actuala 1/1 1) BRĂDEANU SAMOILĂ, CNP NEIDENTIFICAT | A1 |

C. Partea III. SARCINI .


| Inscrieri privind dezmembramintele dreptului de proprietate, drepturi reale de garanție și sarcini | Referințe |
|--|-----------|
| NU SUNT | |

Anexa Nr. 1 La Partea I

Teren

| | | |
|--------------|-----------------|------------------------|
| Nr cadastral | Suprafața (mp)* | Observații / Referințe |
| | 2.900 | |

* Suprafața este determinată în planul de proiecție Stereo 70.



Date referitoare la teren

| Crt | Categorie folosință | Intravilan | Suprafața (mp) | Tarla | Parcelă | Nr. topo | Observații / Referințe |
|-----|---------------------|------------|----------------|-------|----------|----------|------------------------|
| 1 | arabil | DA | 2.900 | 14 | 325/1/26 | - | |

Lungime Segmente

1) Valorile lungimilor segmentelor sunt obținute din proiecție în plan.

| Punct început | X / Y | Punct sfârșit | X / Y | Lungime segment (** (m) |
|---------------|----------------------------|---------------|----------------------------|-------------------------|
| 1 | 426.386,623 483.142,899 | 2 | 426.778,001 483.117,754 | 392.185 |
| 2 | 426.778,001 483.117,754 | 3 | 426.778,962 483.121,478 | 3.846 |
| 3 | 426.778,962 483.121,478 | 4 | 426.779,879 483.125,037 | 3.675 |
| 4 | 426.779,879 483.125,037 | 5 | 426.387,884 483.150,222 | 392.804 |
| 5 | 426.387,884 483.150,222 | 6 | 426.387,368 483.147,238 | 3.028 |

| Punct început | X / Y | Punct sfârşit | X / Y | Lungime segment (** (m) |
|---------------|----------------------------|---------------|----------------------------|-------------------------|
| 6 | 426.387,368 483.147,238 | 1 | 426.386,623 483.142,899 | 4.403 |

** Lungimile segmentelor sunt determinate în planul de proiecţie Stereo 70 şi sunt rotunjite la 1 milimetru.

*** Distanţa dintre puncte este formată din segmente cumulate ce sunt mai mici decât valoarea 1 milimetru.

**DATE DESPRE IMOBILUL NR. 2443**

Oficiul de Cadastru și Publicitate Imobiliară SIBIU
Biroul de Cadastru și Publicitate Imobiliară Sibiu

A. Partea I. Descrierea imobilului

TEREN Extravilan

Adresa: Jud. Sibiu

| Nr. Crt | Nr cadastral Nr. topografic | Suprafața* (mp) | Observații / Referințe |
|---------|-----------------------------|-----------------|---|
| A1 | | 5.000 | Sector cadastral:14 Teren neimprejmuit; |

B. Partea II. Proprietari și acte

| Inscrieri privitoare la dreptul de proprietate și alte drepturi reale | | Referințe |
|---|--|-----------|
| / | | |
| Act Administrativ nr. 462/57, din 17/11/1994 emis de CJPSDPAT (titlu de proprietate); | | |
| B1 | Intabulare, drept de PROPRIETATE, dobandit prin Reconstituire, cota actuala 1/1 1) CIOLAN IOAN, CNP NEIDENTIFICAT | A1 |

C. Partea III. SARCINI .

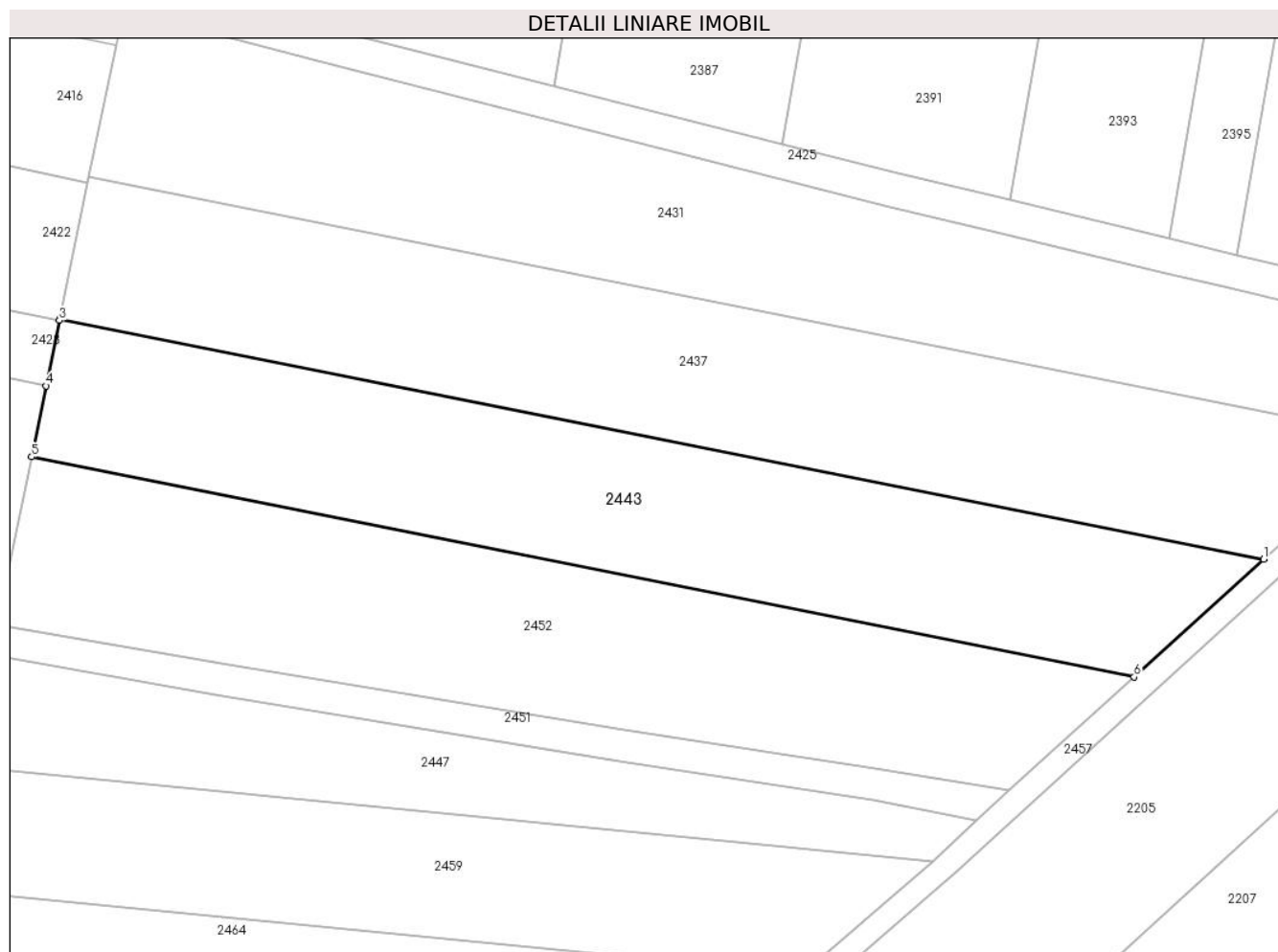
| Inscrieri privind dezmembramintele dreptului de proprietate, drepturi reale de garanție și sarcini | Referințe |
|--|-----------|
| NU SUNT | |

Anexa Nr. 1 La Partea I

Teren

| Nr cadastral | Suprafața (mp)* | Observații / Referințe |
|--------------|-----------------|------------------------|
| | 5.000 | |

* Suprafața este determinată în planul de proiecție Stereo 70.



Date referitoare la teren

| Crt | Categorie folosință | Intravilan | Suprafața (mp) | Tarla | Parcelă | Nr. topo | Observații / Referințe |
|-----|---------------------|------------|----------------|-------|-----------|----------|------------------------|
| 1 | arabil | NU | 5.000 | 14 | 325/1/139 | - | |

Lungime Segmente

1) Valorile lungimilor segmentelor sunt obținute din proiecție în plan.

| Punct început | X / Y | Punct sfârșit | X / Y | Lungime segment (** (m) |
|---------------|----------------------------|---------------|----------------------------|-------------------------|
| 1 | 427.616,533 483.120,481 | 2 | 427.407,204 483.162,231 | 213.452 |
| 2 | 427.407,204 483.162,231 | 3 | 427.407,152 483.161,978 | 0.259 |
| 3 | 427.407,152 483.161,978 | 4 | 427.404,83 483.150,619 | 11.594 |
| 4 | 427.404,83 483.150,619 | 5 | 427.402,305 483.138,27 | 12.604 |
| 5 | 427.402,305 483.138,27 | 6 | 427.593,977 483.100,042 | 195.448 |

| Punct început | X / Y | Punct sfârșit | X / Y | Lungime segment (** (m) |
|---------------|----------------------------|---------------|----------------------------|-------------------------|
| 6 | 427.593,977 483.100,042 | 1 | 427.616,533 483.120,481 | 30.438 |

** Lungimile segmentelor sunt determinate în planul de proiecție Stereo 70 și sunt rotunjite la 1 milimetru.

*** Distanța dintre puncte este formată din segmente cumulate ce sunt mai mici decât valoarea 1 milimetru.

**DATE DESPRE IMOBILUL NR. 2444**

Oficiul de Cadastru și Publicitate Imobiliară SIBIU
Biroul de Cadastru și Publicitate Imobiliară Sibiu

A. Partea I. Descrierea imobilului

TEREN Intravilan

Adresa: Loc. Sura Mica, Jud. Sibiu

| Nr. Crt | Nr cadastral Nr. topografic | Suprafața* (mp) | Observații / Referințe |
|---------|-----------------------------|-----------------|---|
| A1 | | 2.400 | Sector cadastral:14 Teren neimprejmuit; |

B. Partea II. Proprietari și acte

| Inscrieri privitoare la dreptul de proprietate și alte drepturi reale | | Referințe |
|---|--|-----------|
| / | | |
| Act Administrativ nr. 456/57, din 09/11/1994 emis de CJPSDPAT (titlu de proprietate); | | |
| B1 | Intabulare, drept de PROPRIETATE, dobandit prin Reconstituire, cota actuala 1/1 1) SIONEAN ION, CNP NEIDENTIFICAT | A1 |

C. Partea III. SARCINI .


| Inscrieri privind dezmembramintele dreptului de proprietate, drepturi reale de garanție și sarcini | Referințe |
|--|-----------|
| NU SUNT | |

Anexa Nr. 1 La Partea I

Teren

| Nr cadastral | Suprafața (mp)* | Observații / Referințe |
|--------------|-----------------|------------------------|
| | 2.400 | |

* Suprafața este determinată în planul de proiecție Stereo 70.



Date referitoare la teren

| Crt | Categorie folosință | Intra vilan | Suprafața (mp) | Tarla | Parcelă | Nr. topo | Observații / Referințe |
|-----|---------------------|-------------|----------------|-------|----------|----------|------------------------|
| 1 | arabil | DA | 2.400 | 14 | 325/1/25 | - | |

Lungime Segmente

1) Valorile lungimilor segmentelor sunt obținute din proiecție în plan.

| Punct început | X / Y | Punct sfârșit | X / Y | Lungime segment (** (m) |
|---------------|----------------------------|---------------|----------------------------|-------------------------|
| 1 | 426.386,109 483.139,91 | 2 | 426.385,58 483.136,831 | 3.124 |
| 2 | 426.385,58 483.136,831 | 3 | 426.776,54 483.111,712 | 391.766 |
| 3 | 426.776,54 483.111,712 | 4 | 426.777,138 483.114,187 | 2.546 |
| 4 | 426.777,138 483.114,187 | 5 | 426.777,975 483.117,651 | 3.564 |
| 5 | 426.777,975 483.117,651 | 6 | 426.778,001 483.117,754 | 0.106 |

| Punct început | X / Y | Punct sfârșit | X / Y | Lungime segment (** (m) |
|---------------|----------------------------|---------------|----------------------------|-------------------------|
| 6 | 426.778,001 483.117,754 | 7 | 426.386,623 483.142,899 | 392.185 |
| 7 | 426.386,623 483.142,899 | 1 | 426.386,109 483.139,91 | 3.033 |

** Lungimile segmentelor sunt determinate în planul de proiecție Stereo 70 și sunt rotunjite la 1 milimetru.

*** Distanța dintre puncte este formată din segmente cumulate ce sunt mai mici decât valoarea 1 milimetru.

**DATE DESPRE IMOBILUL NR. 2445**

Oficiul de Cadastru și Publicitate Imobiliară SIBIU
Biroul de Cadastru și Publicitate Imobiliară Sibiu

A. Partea I. Descrierea imobilului

TEREN Intravilan

Adresa: Loc. Sura Mica, Jud. Sibiu

| Nr. Crt | Nr cadastral Nr. topografic | Suprafața* (mp) | Observații / Referințe |
|---------|-----------------------------|-----------------|---|
| A1 | | 2.700 | Sector cadastral:14 Teren neimprejmuit; |

B. Partea II. Proprietari și acte

| Inscrieri privitoare la dreptul de proprietate și alte drepturi reale | | Referințe |
|---|--|-----------|
| / | | |
| Act Notarial nr. 1100, din 20/10/2004 emis de NP MARIA MIHAELA BADEA (contract de vanzare-cumparare); | | |
| B1 | Intabulare, drept de PROPRIETATE, dobandit prin Conventie, cota actuala 1/1 1) RANF DANIELA-VERONICA, CNP NEIDENTIFICAT | A1 |

C. Partea III. SARCINI .


| Inscrieri privind dezmembramintele dreptului de proprietate, drepturi reale de garanție și sarcini | Referințe |
|--|-----------|
| NU SUNT | |

Anexa Nr. 1 La Partea I

Teren

| Nr cadastral | Suprafața (mp)* | Observații / Referințe |
|--------------|-----------------|------------------------|
| | 2.700 | |

* Suprafața este determinată în planul de proiecție Stereo 70.



Date referitoare la teren

| Crt | Categorie folosință | Intravilan | Suprafața (mp) | Tarla | Parcelă | Nr. topo | Observații / Referințe |
|-----|---------------------|------------|----------------|-------|----------|----------|------------------------|
| 1 | arabil | DA | 2.700 | 14 | 325/1/24 | - | |

Lungime Segmente

1) Valorile lungimilor segmentelor sunt obținute din proiecție în plan.

| Punct început | X / Y | Punct sfârșit | X / Y | Lungime segment (** (m) |
|---------------|----------------------------|---------------|----------------------------|-------------------------|
| 1 | 426.384,419 483.129,995 | 2 | 426.774,904 483.104,907 | 391.29 |
| 2 | 426.774,904 483.104,907 | 3 | 426.775,682 483.108,142 | 3.327 |
| 3 | 426.775,682 483.108,142 | 4 | 426.776,515 483.111,61 | 3.567 |
| 4 | 426.776,515 483.111,61 | 5 | 426.776,54 483.111,712 | 0.106 |
| 5 | 426.776,54 483.111,712 | 6 | 426.385,58 483.136,831 | 391.766 |

| Punct început | X / Y | Punct sfârșit | X / Y | Lungime segment (** (m) |
|---------------|----------------------------|---------------|----------------------------|-------------------------|
| 6 | 426.385,58 483.136,831 | 7 | 426.385,066 483.133,838 | 3.037 |
| 7 | 426.385,066 483.133,838 | 8 | 426.384,707 483.131,748 | 2.12 |
| 8 | 426.384,707 483.131,748 | 1 | 426.384,419 483.129,995 | 1.777 |

** Lungimile segmentelor sunt determinate în planul de proiecție Stereo 70 și sunt rotunjite la 1 milimetru.

*** Distanța dintre puncte este formată din segmente cumulate ce sunt mai mici decât valoarea 1 milimetru.

**DATE DESPRE IMOBILUL NR. 2446**

Oficiul de Cadastru și Publicitate Imobiliară SIBIU
Biroul de Cadastru și Publicitate Imobiliară Sibiu

A. Partea I. Descrierea imobilului

TEREN Intravilan

Adresa: Loc. Sura Mica, Jud. Sibiu

| Nr. Crt | Nr cadastral Nr. topografic | Suprafața* (mp) | Observații / Referințe |
|---------|-----------------------------|-----------------|---|
| A1 | | 1.900 | Sector cadastral:14 Teren neimprejmuit; |

B. Partea II. Proprietari și acte

| Inscrieri privitoare la dreptul de proprietate și alte drepturi reale | | Referințe |
|---|--|-----------|
| / | | |
| Act Administrativ nr. 474/57, din 19/01/1995 emis de CJPSDPAT (titlu de proprietate); | | |
| B1 | Intabulare, drept de PROPRIETATE, dobandit prin Reconstituire, cota actuala 1/1 1) POPOVICIU MARIA, CNP NEIDENTIFICAT | A1 |

C. Partea III. SARCINI .

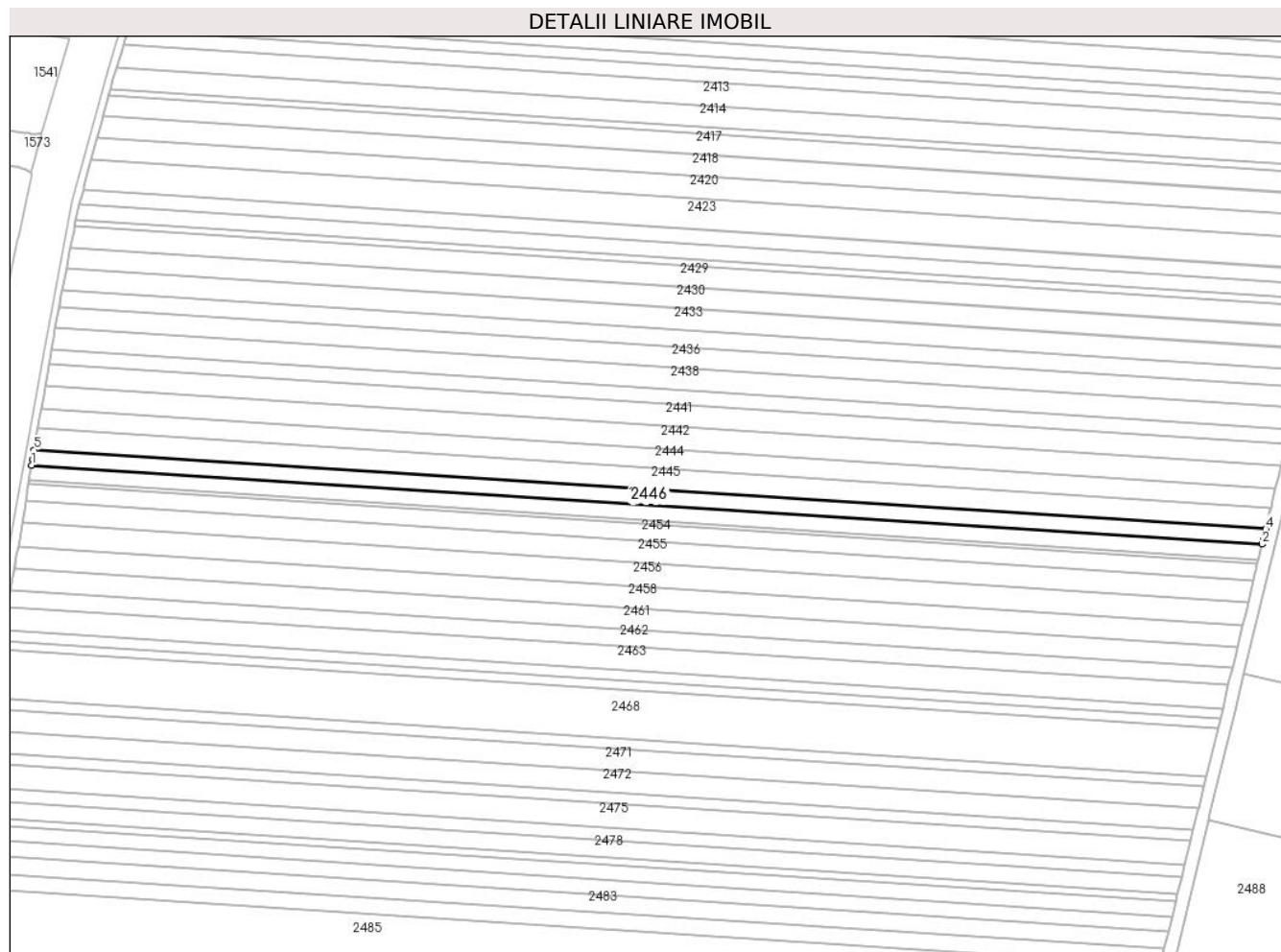
| Inscrieri privind dezmembramintele dreptului de proprietate, drepturi reale de garanție și sarcini | Referințe |
|--|-----------|
| NU SUNT | |

Anexa Nr. 1 La Partea I

Teren

| Nr cadastral | Suprafața (mp)* | Observații / Referințe |
|--------------|-----------------|------------------------|
| | 1.900 | |

* Suprafața este determinată în planul de proiecție Stereo 70.



Date referitoare la teren

| Crt | Categorie folosință | Intravilan | Suprafața (mp) | Tarla | Parcelă | Nr. topo | Observații / Referințe |
|-----|---------------------|------------|----------------|-------|----------|----------|------------------------|
| 1 | arabil | DA | 1.900 | 14 | 325/1/23 | - | |

Lungime Segmente

1) Valorile lungimilor segmentelor sunt obținute din proiecție în plan.

| Punct început | X / Y | Punct sfârșit | X / Y | Lungime segment (** (m) |
|---------------|----------------------------|---------------|----------------------------|-------------------------|
| 1 | 426.383,628 483.125,178 | 2 | 426.773,751 483.100,114 | 390.927 |
| 2 | 426.773,751 483.100,114 | 3 | 426.774,044 483.101,333 | 1.254 |
| 3 | 426.774,044 483.101,333 | 4 | 426.774,904 483.104,907 | 3.676 |
| 4 | 426.774,904 483.104,907 | 5 | 426.384,419 483.129,995 | 391.29 |
| 5 | 426.384,419 483.129,995 | 6 | 426.383,927 483.126,996 | 3.039 |

| Punct început | X / Y | Punct sfârşit | X / Y | Lungime segment (** (m) |
|---------------|----------------------------|---------------|----------------------------|-------------------------|
| 6 | 426.383,927 483.126,996 | 1 | 426.383,628 483.125,178 | 1.842 |

** Lungimile segmentelor sunt determinate în planul de proiecţie Stereo 70 şi sunt rotunjite la 1 milimetru.

*** Distanţa dintre puncte este formată din segmente cumulate ce sunt mai mici decât valoarea 1 milimetru.

**DATE DESPRE IMOBILUL NR. 2447**

Oficiul de Cadastru și Publicitate Imobiliară SIBIU
Biroul de Cadastru și Publicitate Imobiliară Sibiu

A. Partea I. Descrierea imobilului

TEREN Extravilan

Adresa: Jud. Sibiu

| Nr. Crt | Nr cadastral Nr. topografic | Suprafața* (mp) | Observații / Referințe |
|---------|-----------------------------|-----------------|---|
| A1 | | 13.000 | Sector cadastral:14 Teren neimprejmuit; |

B. Partea II. Proprietari și acte

| Inscrieri privitoare la dreptul de proprietate și alte drepturi reale | | Referințe |
|---|--|-----------|
| / | | |
| Act Administrativ nr. 469/57, din 18/11/1994 emis de CJPSDPAT (titlu de proprietate); | | |
| B1 | Intabulare, drept de PROPRIETATE, dobandit prin Reconstituire, cota actuala 1/1 1) HELL REGINA, CNP NEIDENTIFICAT | A1 |

C. Partea III. SARCINI .

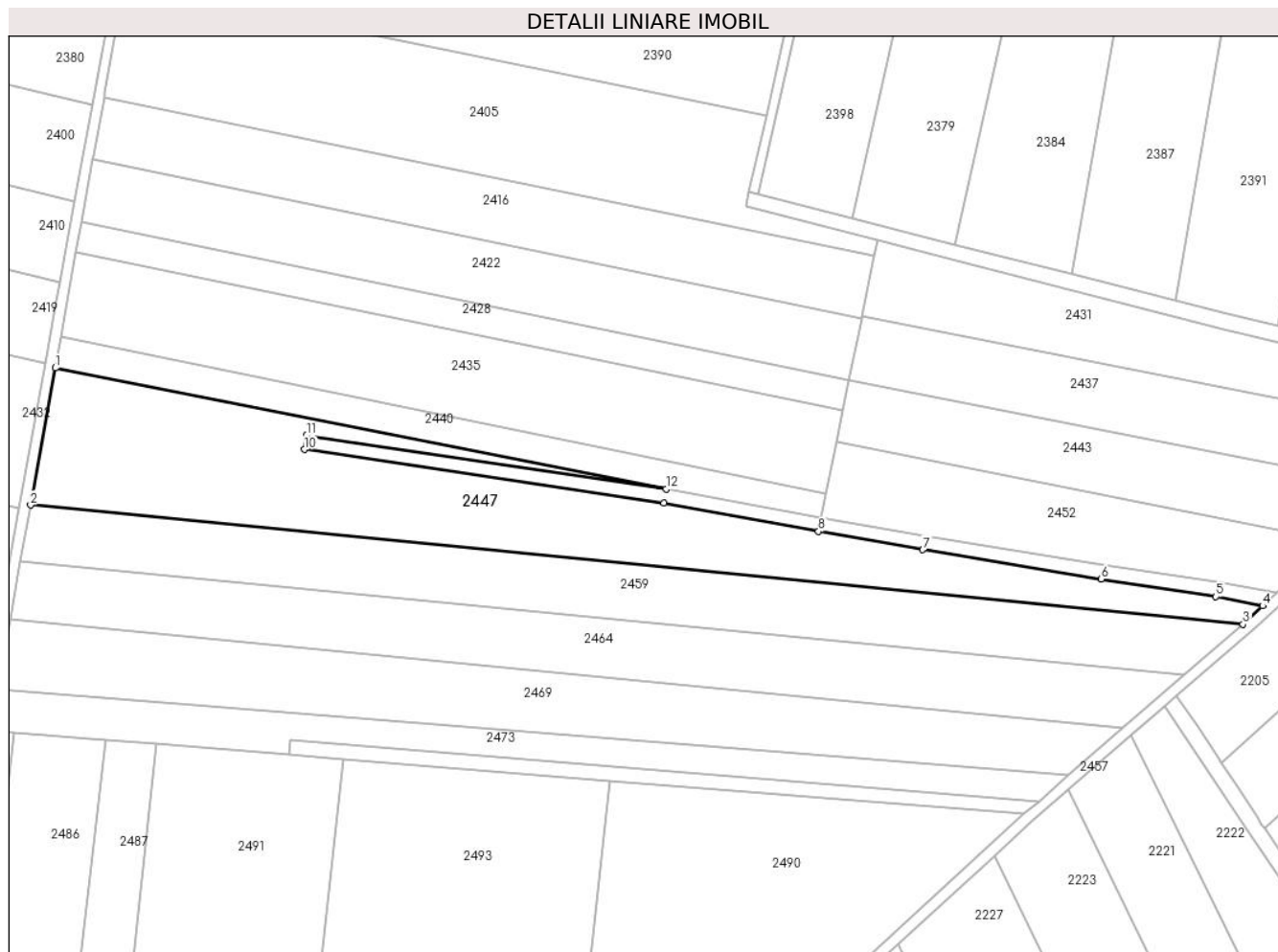
| Inscrieri privind dezmembramintele dreptului de proprietate, drepturi reale de garanție și sarcini | Referințe |
|--|-----------|
| NU SUNT | |

Anexa Nr. 1 La Partea I

Teren

| | | |
|--------------|-----------------|------------------------|
| Nr cadastral | Suprafața (mp)* | Observații / Referințe |
| | 13.000 | |

* Suprafața este determinată în planul de proiecție Stereo 70.



Date referitoare la teren

| Crt | Categorie folosință | Intravilan | Suprafața (mp) | Tarla | Parcelă | Nr. topo | Observații / Referințe |
|-----|---------------------|------------|----------------|-------|-----------|----------|------------------------|
| 1 | arabil | NU | 13.000 | 14 | 325/1/141 | - | |

Lungime Segmente

1) Valorile lungimilor segmentelor sunt obținute din proiecție în plan.

| Punct început | X / Y | Punct sfârșit | X / Y | Lungime segment (** (m) |
|---------------|----------------------------|---------------|----------------------------|-------------------------|
| 1 | 427.101,221 483.166,75 | 2 | 427.091,707 483.113,907 | 53.692 |
| 2 | 427.091,707 483.113,907 | 3 | 427.558,989 483.068,005 | 469.531 |
| 3 | 427.558,989 483.068,005 | 4 | 427.566,616 483.075,108 | 10.422 |
| 4 | 427.566,616 483.075,108 | 5 | 427.548,53 483.078,626 | 18.425 |
| 5 | 427.548,53 483.078,626 | 6 | 427.504,427 483.085,406 | 44.62 |

| Punct început | X / Y | Punct sfârşit | X / Y | Lungime segment (** (m) |
|---------------|----------------------------|---------------|----------------------------|-------------------------|
| 6 | 427.504,427 483.085,406 | 7 | 427.435,591 483.096,731 | 69.762 |
| 7 | 427.435,591 483.096,731 | 8 | 427.395,391 483.103,795 | 40.816 |
| 8 | 427.395,391 483.103,795 | 9 | 427.335,712 483.114,728 | 60.672 |
| 9 | 427.335,712 483.114,728 | 10 | 427.197,17 483.135,31 | 140.063 |
| 10 | 427.197,17 483.135,31 | 11 | 427.198,051 483.140,82 | 5.579 |
| 11 | 427.198,051 483.140,82 | 12 | 427.336,614 483.120,154 | 140.095 |
| 12 | 427.336,614 483.120,154 | 1 | 427.101,221 483.166,75 | 239.96 |

** Lungimile segmentelor sunt determinate în planul de proiecţie Stereo 70 şi sunt rotunjite la 1 milimetru.

*** Distanţa dintre puncte este formată din segmente cumulate ce sunt mai mici decât valoarea 1 milimetru.

**DATE DESPRE IMOBILUL NR. 2448**

Oficiul de Cadastru și Publicitate Imobiliară SIBIU
Biroul de Cadastru și Publicitate Imobiliară Sibiu

A. Partea I. Descrierea imobilului

TEREN Extravilan

Adresa: Jud. Sibiu

| Nr. Crt | Nr cadastral Nr. topografic | Suprafața* (mp) | Observații / Referințe |
|---------|-----------------------------|-----------------|---|
| A1 | | 19.800 | Sector cadastral:14 Teren neimprejmuit; |

B. Partea II. Proprietari și acte

| Inscrieri privitoare la dreptul de proprietate și alte drepturi reale | | Referințe |
|---|---|-----------|
| / | | |
| Act Administrativ nr. 441/57, din 08/11/1994 emis de CJPSDPAT (titlu de proprietate); | | |
| B1 | Intabulare, drept de PROPRIETATE, dobandit prin Reconstituire, cota actuala 1/1 1) SIONEAN ILIE, CNP NEIDENTIFICAT | A1 |

C. Partea III. SARCINI .

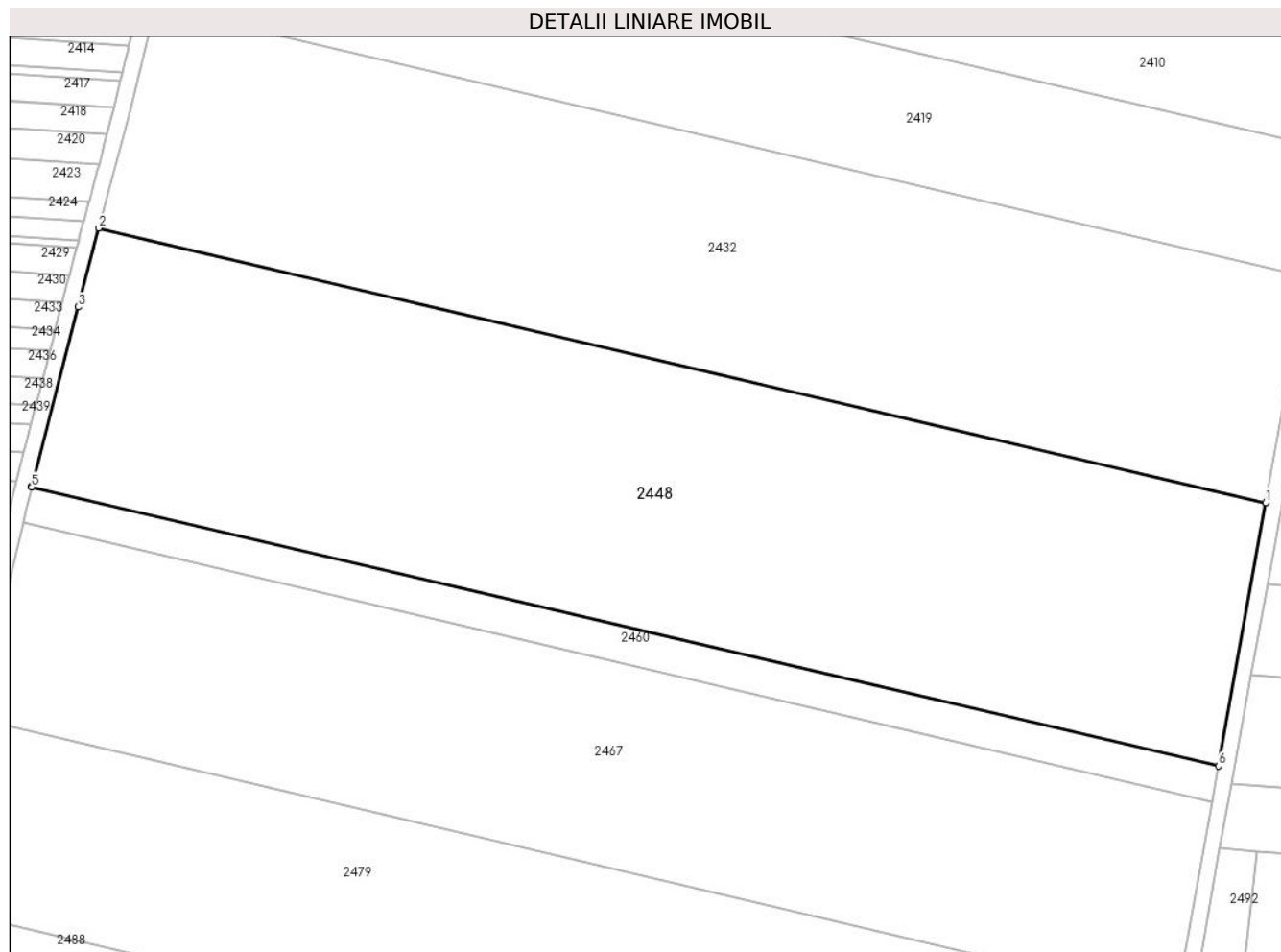
| Inscrieri privind dezmembramintele dreptului de proprietate, drepturi reale de garanție și sarcini | Referințe |
|--|-----------|
| NU SUNT | |

Anexa Nr. 1 La Partea I

Teren

| Nr cadastral | Suprafața (mp)* | Observații / Referințe |
|--------------|-----------------|------------------------|
| | 19.800 | |

* Suprafața este determinată în planul de proiecție Stereo 70.



Date referitoare la teren

| Crt | Categorie folosință | Intra vilan | Suprafața (mp) | Tarla | Parcelă | Nr. topo | Observații / Referințe |
|-----|---------------------|-------------|----------------|-------|-----------|----------|------------------------|
| 1 | arabil | NU | 19.800 | 14 | 325/1/110 | - | |

Lungime Segmente

1) Valorile lungimilor segmentelor sunt obținute din proiecție în plan.

| Punct început | X / Y | Punct sfârșit | X / Y | Lungime segment (** (m) |
|---------------|----------------------------|---------------|----------------------------|-------------------------|
| 1 | 427.087,395 483.112,536 | 2 | 426.798,364 483.180,436 | 296.9 |
| 2 | 426.798,364 483.180,436 | 3 | 426.793,266 483.160,93 | 20.161 |
| 3 | 426.793,266 483.160,93 | 4 | 426.781,856 483.116,682 | 45.696 |
| 4 | 426.781,856 483.116,682 | 5 | 426.781,788 483.116,4 | 0.29 |
| 5 | 426.781,788 483.116,4 | 6 | 427.075,66 483.047,363 | 301.873 |

| Punct început | X / Y | Punct sfârșit | X / Y | Lungime segment (** (m) |
|---------------|---------------------------|---------------|----------------------------|-------------------------|
| 6 | 427.075,66 483.047,363 | 1 | 427.087,395 483.112,536 | 66.221 |

** Lungimile segmentelor sunt determinate în planul de proiecție Stereo 70 și sunt rotunjite la 1 milimetru.

*** Distanța dintre puncte este formată din segmente cumulate ce sunt mai mici decât valoarea 1 milimetru.

**DATE DESPRE IMOBILUL NR. 2449**

Oficiul de Cadastru și Publicitate Imobiliară SIBIU
Biroul de Cadastru și Publicitate Imobiliară Sibiu

A. Partea I. Descrierea imobilului

TEREN Intravilan

Adresa: Loc. Sura Mica, Jud. Sibiu

| Nr. Crt | Nr cadastral Nr. topografic | Suprafața* (mp) | Observații / Referințe |
|---------|-----------------------------|-----------------|---|
| A1 | | 1.900 | Sector cadastral:14 Teren neimprejmuit; |

B. Partea II. Proprietari și acte

| Inscrieri privitoare la dreptul de proprietate și alte drepturi reale | | Referințe |
|---|---|-----------|
| / | | |
| Act Administrativ nr. 282/57, din 25/07/1994 emis de CJPSDPAT (titlu de proprietate); | | |
| B1 | Intabulare, drept de PROPRIETATE, dobandit prin Reconstituire, cota actuala 1/1 1) LUCA MARIA, CNP NEIDENTIFICAT | A1 |

C. Partea III. SARCINI .

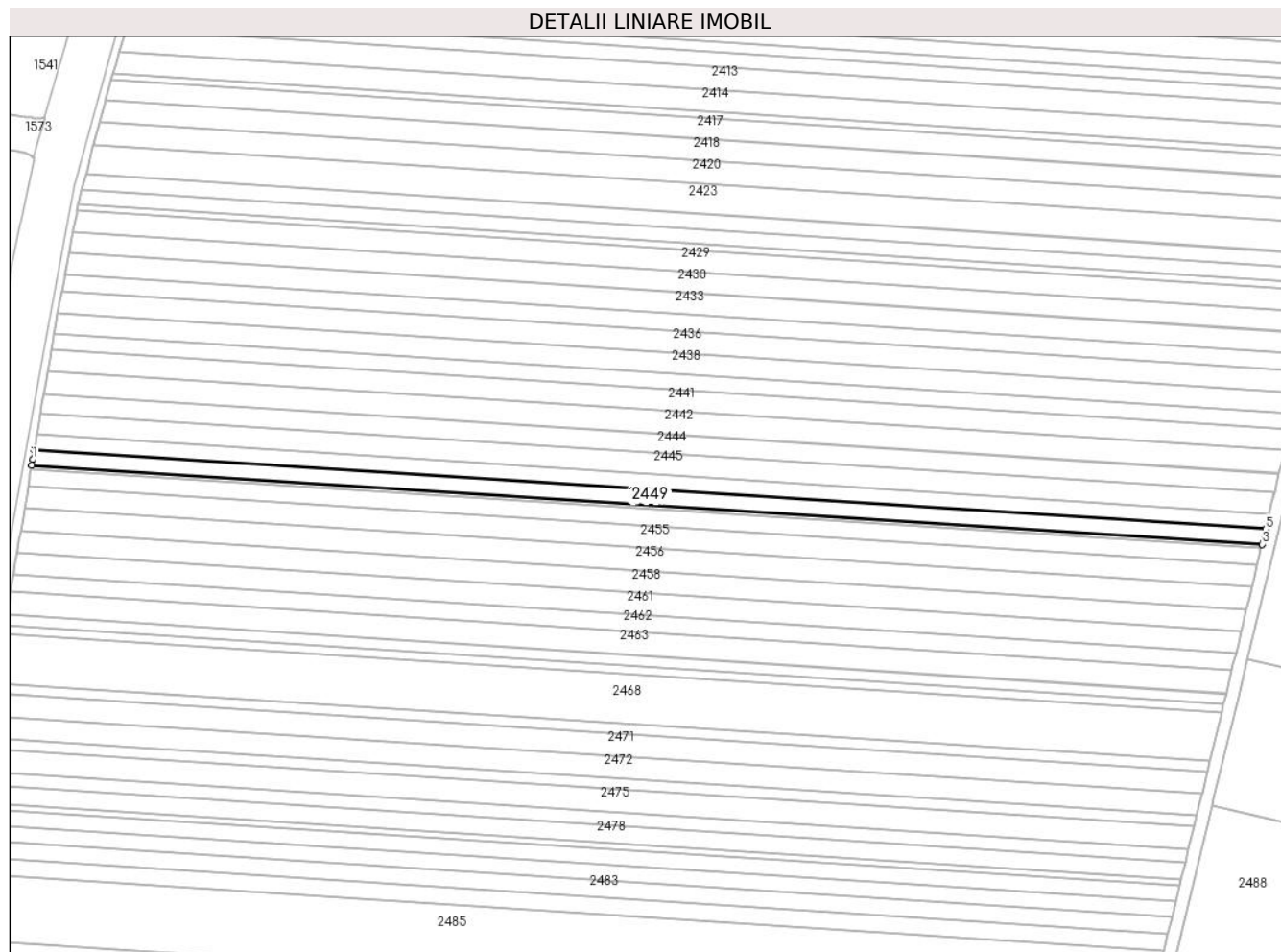
| Inscrieri privind dezmembramintele dreptului de proprietate, drepturi reale de garanție și sarcini | Referințe |
|--|-----------|
| NU SUNT | |

Anexa Nr. 1 La Partea I

Teren

| Nr cadastral | Suprafața (mp)* | Observații / Referințe |
|--------------|-----------------|------------------------|
| | 1.900 | |

* Suprafața este determinată în planul de proiecție Stereo 70.



Date referitoare la teren

| Crt | Categorie folosință | Intravilan | Suprafața (mp) | Tarla | Parcelă | Nr. topo | Observații / Referințe |
|-----|---------------------|------------|----------------|-------|----------|----------|------------------------|
| 1 | arabil | DA | 1.900 | 14 | 325/1/22 | - | |

Lungime Segmente

1) Valorile lungimilor segmentelor sunt obținute din proiecție în plan.

| Punct început | X / Y | Punct sfârșit | X / Y | Lungime segment (** (m) |
|---------------|----------------------------|---------------|----------------------------|-------------------------|
| 1 | 426.383,136 483.122,176 | 2 | 426.382,837 483.120,356 | 1.844 |
| 2 | 426.382,837 483.120,356 | 3 | 426.772,597 483.095,315 | 390.564 |
| 3 | 426.772,597 483.095,315 | 4 | 426.772,891 483.096,536 | 1.256 |
| 4 | 426.772,891 483.096,536 | 5 | 426.773,751 483.100,113 | 3.679 |
| 5 | 426.773,751 483.100,113 | 6 | 426.383,628 483.125,178 | 390.927 |

| Punct început | X / Y | Punct sfârşit | X / Y | Lungime segment (** (m) |
|---------------|----------------------------|---------------|----------------------------|-------------------------|
| 6 | 426.383,628 483.125,178 | 1 | 426.383,136 483.122,176 | 3.043 |

** Lungimile segmentelor sunt determinate în planul de proiecţie Stereo 70 şi sunt rotunjite la 1 milimetru.

*** Distanţa dintre puncte este formată din segmente cumulate ce sunt mai mici decât valoarea 1 milimetru.

**DATE DESPRE IMOBILUL NR. 2450**

Oficiul de Cadastru și Publicitate Imobiliară SIBIU
Biroul de Cadastru și Publicitate Imobiliară Sibiu

A. Partea I. Descrierea imobilului

TEREN Extravilan

Adresa: Jud. Sibiu

| Nr. Crt | Nr cadastral Nr. topografic | Suprafața* (mp) | Observații / Referințe |
|---------|-----------------------------|-----------------|---|
| A1 | 104788 | 872 | Sector cadastral:14 Teren neimpregmuit; |

B. Partea II. Proprietari și acte

| Inscrieri privitoare la dreptul de proprietate și alte drepturi reale | | Referințe |
|---|---|-----------|
| 48781 / 15/07/2015 | | |
| Act Administrativ nr. 67/2015, din 15/06/2015 emis de CONSILIUL LOCAL SURA MICA (act administrativ nr. 43/2015/15-06-2015 emis de CONSILIUL LOCAL SURA MICA; Anexa la HCL nr.43/07.04.2015; adresa nr. 806/2015 emisa de Comuna Sura Mica - Consiliul Local; documentatia cadastrala avizata si receptionata de OCPI Sibiu cu nr.14226/2015); | | |
| B1 | Se infiinteaza aceasta carte funciara pentru parcela cu nr.322/1 - strada in suprafata de 872 mp | A1 |
| B2 | Inscrierea provizorie, drept de PROPRIETATE, dobandit prin Lege, cota actuala 1/1 1) COMUNA SURA MICA - DOMENIUL PUBLIC, CIF:4241109 | A1 |

C. Partea III. SARCINI .

| Inscrieri privind dezmembramintele dreptului de proprietate, drepturi reale de garanție și sarcini | Referințe |
|--|-----------|
| NU SUNT | |

Anexa Nr. 1 La Partea I

Teren

| Nr cadastral | Suprafața (mp)* | Observații / Referințe |
|--------------|-----------------|------------------------|
| 104788 | 872 | |

* Suprafața este determinată în planul de proiecție Stereo 70.



Date referitoare la teren

| Crt | Categorie folosință | Intravilan | Suprafața (mp) | Tarla | Parcelă | Nr. topo | Observații / Referințe |
|-----|---------------------|------------|----------------|-------|---------|----------|------------------------|
| 1 | drum | NU | 872 | 14 | 322/1 | - | |

Lungime Segmente

1) Valorile lungimilor segmentelor sunt obținute din proiecție în plan.

| Punct început | X / Y | Punct sfârșit | X / Y | Lungime segment | Punct început | X / Y | Punct sfârșit | X / Y | Lungime segment | Punct început | X / Y | Punct sfârșit | X / Y | Lungime segment |
|---------------|----------------------------|---------------|----------------------------|-----------------|---------------|----------------------------|---------------|----------------------------|-----------------|---------------|----------------------------|---------------|----------------------------|-----------------|
| 1 | 426.347,546 482.931,67 | 2 | 426.349,712 482.931,48 | 2.175 | 2 | 426.349,712 482.931,48 | 3 | 426.351,956 482.944,279 | 12.994 | 3 | 426.351,956 482.944,279 | 4 | 426.354,259 482.957,417 | 13.339 |
| 4 | 426.354,259 482.957,417 | 5 | 426.356,556 482.970,526 | 13.309 | 5 | 426.356,556 482.970,526 | 6 | 426.358,749 482.983,033 | 12.697 | 6 | 426.358,749 482.983,033 | 7 | 426.360,223 482.991,306 | 8.404 |
| 7 | 426.360,223 482.991,306 | 8 | 426.361,147 482.996,49 | 5.266 | 8 | 426.361,147 482.996,49 | 9 | 426.362,116 483.001,928 | 5.524 | 9 | 426.362,116 483.001,928 | 10 | 426.362,992 483.006,844 | 4.993 |
| 10 | 426.362,992 483.006,844 | 11 | 426.363,868 483.011,755 | 4.989 | 11 | 426.363,868 483.011,755 | 12 | 426.364,236 483.013,822 | 2.099 | 12 | 426.364,236 483.013,822 | 13 | 426.364,861 483.017,328 | 3.561 |
| 13 | 426.364,861 483.017,328 | 14 | 426.365,14 483.019,248 | 1.94 | 14 | 426.365,14 483.019,248 | 15 | 426.365,509 483.021,785 | 2.563 | 15 | 426.365,509 483.021,785 | 16 | 426.365,911 483.023,373 | 1.638 |
| 16 | 426.365,911 483.023,373 | 17 | 426.366,338 483.025,066 | 1.746 | 17 | 426.366,338 483.025,066 | 18 | 426.367,325 483.030,844 | 5.861 | 18 | 426.367,325 483.030,844 | 19 | 426.367,897 483.034,193 | 3.398 |

| Punct început | X / Y | Punct sfârșit | X / Y | Lungime segment | Punct început | X / Y | Punct sfârșit | X / Y | Lungime segment | Punct început | X / Y | Punct sfârșit | X / Y | Lungime segment |
|---------------|----------------------------|---------------|----------------------------|-----------------|---------------|----------------------------|---------------|----------------------------|-----------------|---------------|----------------------------|---------------|----------------------------|-----------------|
| 19 | 426.367,897 483.034,193 | 20 | 426.369,084 483.041,143 | 7.051 | 20 | 426.369,084 483.041,143 | 21 | 426.369,238 483.042,045 | 0.915 | 21 | 426.369,238 483.042,045 | 22 | 426.370,324 483.048,082 | 6.133 |
| 22 | 426.370,324 483.048,082 | 23 | 426.370,924 483.051,419 | 3.391 | 23 | 426.370,924 483.051,419 | 24 | 426.372,069 483.057,789 | 6.472 | 24 | 426.372,069 483.057,789 | 25 | 426.373,665 483.066,802 | 9.154 |
| 25 | 426.373,665 483.066,802 | 26 | 426.374,163 483.069,619 | 2.86 | 26 | 426.374,163 483.069,619 | 27 | 426.374,752 483.072,945 | 3.378 | 27 | 426.374,752 483.072,945 | 28 | 426.375,528 483.077,33 | 4.453 |
| 28 | 426.375,528 483.077,33 | 29 | 426.376,478 483.082,697 | 5.45 | 29 | 426.376,478 483.082,697 | 30 | 426.377,698 483.089,59 | 7.0 | 30 | 426.377,698 483.089,59 | 31 | 426.378,877 483.096,478 | 6.988 |
| 31 | 426.378,877 483.096,478 | 32 | 426.379,381 483.099,498 | 3.061 | 32 | 426.379,381 483.099,498 | 33 | 426.380,11 483.103,869 | 4.431 | 33 | 426.380,11 483.103,869 | 34 | 426.381,256 483.110,741 | 6.967 |
| 34 | 426.381,256 483.110,741 | 35 | 426.382,136 483.116,08 | 5.411 | 35 | 426.382,136 483.116,08 | 36 | 426.382,344 483.117,35 | 1.287 | 36 | 426.382,344 483.117,35 | 37 | 426.383,136 483.122,176 | 4.89 |
| 37 | 426.383,136 483.122,176 | 38 | 426.383,927 483.126,996 | 4.885 | 38 | 426.383,927 483.126,996 | 39 | 426.384,707 483.131,748 | 4.816 | 39 | 426.384,707 483.131,748 | 40 | 426.385,066 483.133,838 | 2.12 |
| 40 | 426.385,066 483.133,838 | 41 | 426.386,109 483.139,91 | 6.161 | 41 | 426.386,109 483.139,91 | 42 | 426.387,368 483.147,238 | 7.436 | 42 | 426.387,368 483.147,238 | 43 | 426.388,545 483.154,051 | 6.913 |
| 43 | 426.388,545 483.154,051 | 44 | 426.389,375 483.158,839 | 4.859 | 44 | 426.389,375 483.158,839 | 45 | 426.390,552 483.165,634 | 6.897 | 45 | 426.390,552 483.165,634 | 46 | 426.391,091 483.168,602 | 3.017 |
| 46 | 426.391,091 483.168,602 | 47 | 426.391,811 483.172,415 | 3.88 | 47 | 426.391,811 483.172,415 | 48 | 426.393,092 483.179,186 | 6.891 | 48 | 426.393,092 483.179,186 | 49 | 426.394,374 483.185,95 | 6.884 |
| 49 | 426.394,374 483.185,95 | 50 | 426.395,679 483.192,704 | 6.879 | 50 | 426.395,679 483.192,704 | 51 | 426.396,065 483.194,704 | 2.037 | 51 | 426.396,065 483.194,704 | 52 | 426.396,982 483.199,45 | 4.834 |
| 52 | 426.396,982 483.199,45 | 53 | 426.397,648 483.202,895 | 3.509 | 53 | 426.397,648 483.202,895 | 54 | 426.397,907 483.204,192 | 1.323 | 54 | 426.397,907 483.204,192 | 55 | 426.398,802 483.207,62 | 3.543 |
| 55 | 426.398,802 483.207,62 | 56 | 426.400,033 483.212,34 | 4.878 | 56 | 426.400,033 483.212,34 | 57 | 426.400,371 483.213,632 | 1.336 | 57 | 426.400,371 483.213,632 | 58 | 426.402,25 483.220,836 | 7.445 |
| 58 | 426.402,25 483.220,836 | 59 | 426.404,018 483.227,541 | 6.934 | 59 | 426.404,018 483.227,541 | 60 | 426.405,79 483.234,245 | 6.935 | 60 | 426.405,79 483.234,245 | 61 | 426.406,315 483.236,232 | 2.055 |
| 61 | 426.406,315 483.236,232 | 62 | 426.407,718 483.241,54 | 5.49 | 62 | 426.407,718 483.241,54 | 63 | 426.408,138 483.242,934 | 1.457 | 63 | 426.408,138 483.242,934 | 64 | 426.408,572 483.244,372 | 1.501 |
| 64 | 426.408,572 483.244,372 | 65 | 426.409,559 483.247,644 | 3.419 | 65 | 426.409,559 483.247,644 | 66 | 426.410,532 483.250,869 | 3.368 | 66 | 426.410,532 483.250,869 | 67 | 426.411,955 483.255,585 | 4.925 |
| 67 | 426.411,955 483.255,585 | 68 | 426.413,289 483.260,009 | 4.622 | 68 | 426.413,289 483.260,009 | 69 | 426.413,949 483.262,293 | 2.377 | 69 | 426.413,949 483.262,293 | 70 | 426.415,315 483.267,019 | 4.92 |
| 70 | 426.415,315 483.267,019 | 71 | 426.416,106 483.269,757 | 2.849 | 71 | 426.416,106 483.269,757 | 72 | 426.418,048 483.276,479 | 6.997 | 72 | 426.418,048 483.276,479 | 73 | 426.418,768 483.278,969 | 2.592 |
| 73 | 426.418,768 483.278,969 | 74 | 426.419,433 483.281,212 | 2.339 | 74 | 426.419,433 483.281,212 | 75 | 426.420,601 483.285,151 | 4.109 | 75 | 426.420,601 483.285,151 | 76 | 426.421,181 483.287,108 | 2.041 |
| 76 | 426.421,181 483.287,108 | 77 | 426.418,947 483.287,304 | 2.242 | 77 | 426.418,947 483.287,304 | 78 | 426.407,721 483.250,304 | 38.66 5 | 78 | 426.407,721 483.250,304 | 79 | 426.396,4 483.208,648 | 43.16 7 |
| 79 | 426.396,4 483.208,648 | 80 | 426.387,668 483.161,071 | 48.37 2 | 80 | 426.387,668 483.161,071 | 81 | 426.379,222 483.114,296 | 47.53 1 | 81 | 426.379,222 483.114,296 | 82 | 426.370,793 483.066,694 | 48.34 3 |
| 82 | 426.370,793 483.066,694 | 83 | 426.362,695 483.020,605 | 46.79 5 | 83 | 426.362,695 483.020,605 | 84 | 426.355,424 482.976,063 | 45.13 2 | 84 | 426.355,424 482.976,063 | 85 | 426.348,361 482.935,793 | 40.88 5 |
| 85 | 426.348,361 482.935,793 | 1 | 426.347,546 482.931,67 | 4.202 | | | | | | | | | | |

** Lungimile segmentelor sunt determinate în planul de proiecție Stereo 70 și sunt rotunjite la 1 milimetru.

*** Distanța dintre puncte este formată din segmente cumulate ce sunt mai mici decât valoarea 1 milimetru.

**DATE DESPRE IMOBILUL NR. 2451**

Oficiul de Cadastru și Publicitate Imobiliară SIBIU
Biroul de Cadastru și Publicitate Imobiliară Sibiu

A. Partea I. Descrierea imobilului

TEREN Extravilan

Adresa: Jud. Sibiu

| Nr. Crt | Nr cadastral Nr. topografic | Suprafața* (mp) | Observații / Referințe |
|---------|-----------------------------|-----------------|---|
| A1 | | 2.083 | Sector cadastral:14 Teren neimprejmuit; |

B. Partea II. Proprietari și acte

| Inscrieri privitoare la dreptul de proprietate și alte drepturi reale | | Referințe |
|---|---|-----------|
| / | | |
| Act Normativ nr. 7, din 13/03/1996 emis de PARLAMENTUL ROMÂNIEI (lege); | | |
| B1 | Inscrierea provizorie, drept de PROPRIETATE, dobandit prin Lege, cota actuala 1/1 | A1 |
| 1) COMUNA ȘURA MICA, CIF:4241109, PROPRIETAR NEIDENTIFICAT | | |

C. Partea III. SARCINI .

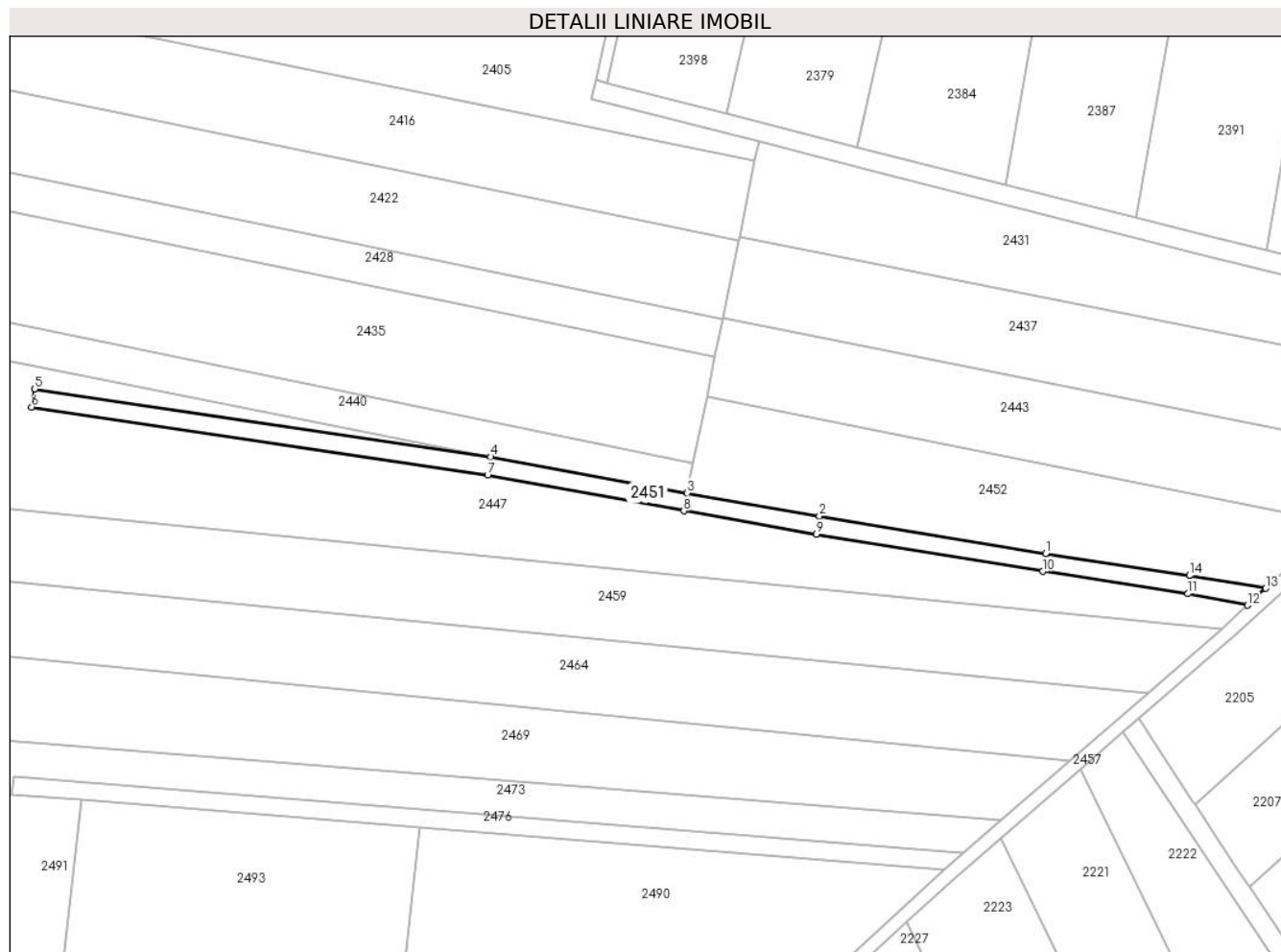
| Inscrieri privind dezmembramintele dreptului de proprietate, drepturi reale de garanție și sarcini | Referințe |
|--|-----------|
| NU SUNT | |

Anexa Nr. 1 La Partea I

Teren

| Nr cadastral | Suprafața (mp)* | Observații / Referințe |
|--------------|-----------------|------------------------|
| | 2.083 | |

* Suprafața este determinată în planul de proiecție Stereo 70.



Date referitoare la teren

| Crt | Categorie folosință | Intravilan | Suprafața (mp) | Tarla | Parcelă | Nr. topo | Observații / Referințe |
|-----|---------------------|------------|----------------|-------|---------|----------|------------------------|
| 1 | curți constructii | NU | 2.083 | 14 | 325/3 | - | CANAL |

Lungime Segmente

1) Valorile lungimilor segmentelor sunt obținute din proiecție în plan.

| Punct început | X / Y | Punct sfârșit | X / Y | Lungime segment (** (m) |
|---------------|----------------------------|---------------|----------------------------|-------------------------|
| 1 | 427.505,291 483.090,837 | 2 | 427.436,514 483.102,154 | 69.702 |
| 2 | 427.436,514 483.102,154 | 3 | 427.396,363 483.109,208 | 40.766 |
| 3 | 427.396,363 483.109,208 | 4 | 427.336,614 483.120,154 | 60.743 |
| 4 | 427.336,614 483.120,154 | 5 | 427.198,051 483.140,82 | 140.095 |
| 5 | 427.198,051 483.140,82 | 6 | 427.197,17 483.135,31 | 5.579 |

| Punct început | X / Y | Punct sfârşit | X / Y | Lungime segment (** (m) |
|---------------|----------------------------|---------------|----------------------------|-------------------------|
| 6 | 427.197,17 483.135,31 | 7 | 427.335,712 483.114,728 | 140.063 |
| 7 | 427.335,712 483.114,728 | 8 | 427.395,391 483.103,795 | 60.672 |
| 8 | 427.395,391 483.103,795 | 9 | 427.435,591 483.096,731 | 40.816 |
| 9 | 427.435,591 483.096,731 | 10 | 427.504,427 483.085,406 | 69.762 |
| 10 | 427.504,427 483.085,406 | 11 | 427.548,53 483.078,626 | 44.62 |
| 11 | 427.548,53 483.078,626 | 12 | 427.566,616 483.075,108 | 18.425 |
| 12 | 427.566,616 483.075,108 | 13 | 427.572,156 483.080,268 | 7.572 |
| 13 | 427.572,156 483.080,268 | 14 | 427.548,977 483.084,127 | 23.499 |
| 14 | 427.548,977 483.084,127 | 1 | 427.505,291 483.090,837 | 44.198 |

** Lungimile segmentelor sunt determinate în planul de proiecție Stereo 70 și sunt rotunjite la 1 milimetru.

*** Distanța dintre puncte este formată din segmente cumulate ce sunt mai mici decât valoarea 1 milimetru.

**DATE DESPRE IMOBILUL NR. 2452**

Oficiul de Cadastru și Publicitate Imobiliară SIBIU
Biroul de Cadastru și Publicitate Imobiliară Sibiu

A. Partea I. Descrierea imobilului

TEREN Extravilan

Adresa: Jud. Sibiu

| Nr. Crt | Nr cadastral Nr. topografic | Suprafața* (mp) | Observații / Referințe |
|---------|-----------------------------|-----------------|---|
| A1 | | 5.000 | Sector cadastral:14 Teren neimprejmuit; |

B. Partea II. Proprietari și acte

| Inscrieri privitoare la dreptul de proprietate și alte drepturi reale | | Referințe |
|---|---|-----------|
| / | | |
| Act Administrativ nr. 493/57, din 23/01/1995 emis de CJPSDPAT (titlu de proprietate); | | |
| B1 | Intabulare, drept de PROPRIETATE, dobandit prin Constituire, cota actuala 1/1 1) FRASINCAR AXENTE, CNP NEIDENTIFICAT | A1 |

C. Partea III. SARCINI .

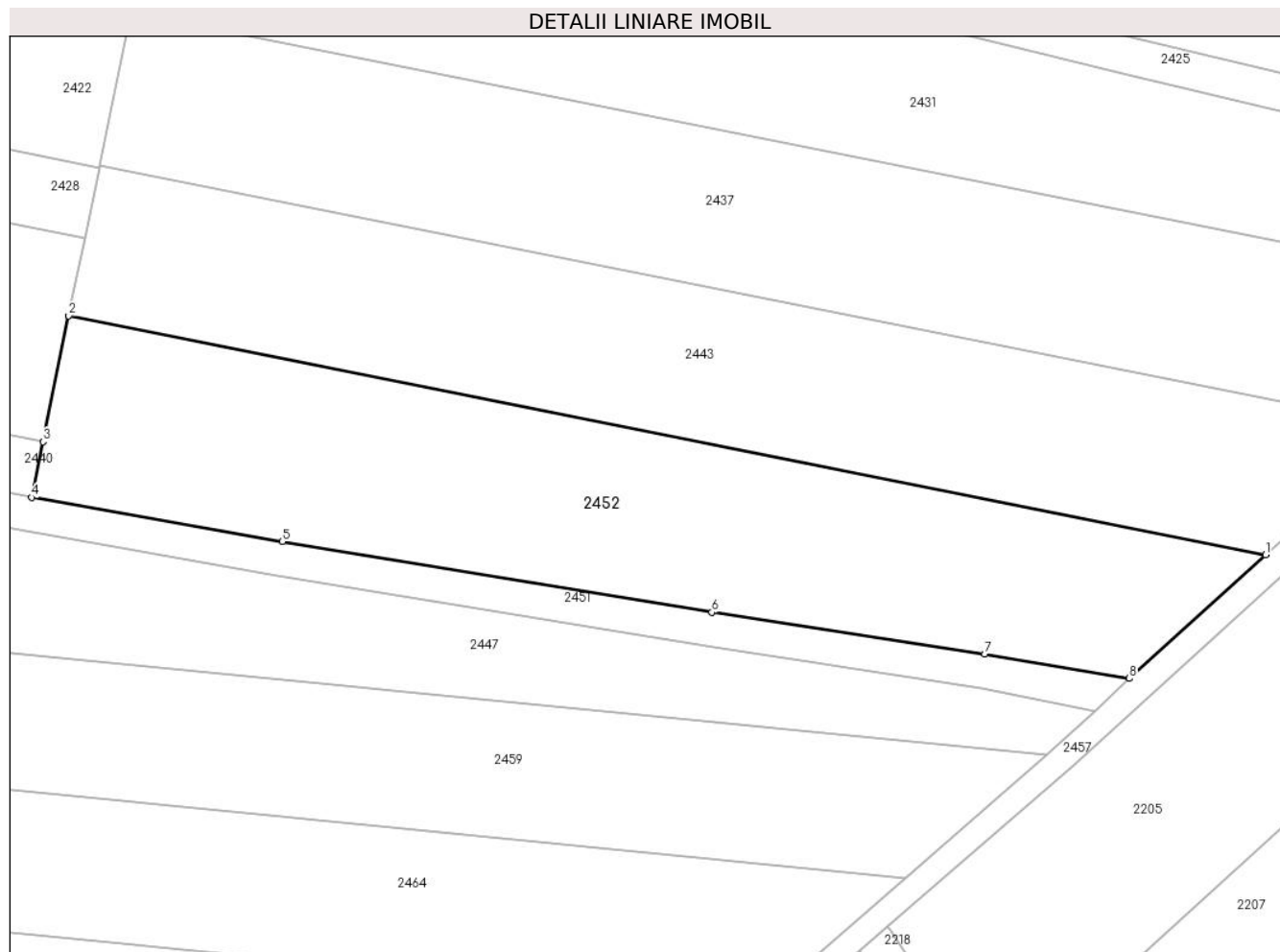
| Inscrieri privind dezmembramintele dreptului de proprietate, drepturi reale de garanție și sarcini | Referințe |
|--|-----------|
| NU SUNT | |

Anexa Nr. 1 La Partea I

Teren

| | | |
|--------------|-----------------|------------------------|
| Nr cadastral | Suprafața (mp)* | Observații / Referințe |
| | 5.000 | |

* Suprafața este determinată în planul de proiecție Stereo 70.



Date referitoare la teren

| Crt | Categorie folosință | Intravilan | Suprafața (mp) | Tarla | Parcelă | Nr. topo | Observații / Referințe |
|-----|---------------------|------------|----------------|-------|-----------|----------|------------------------|
| 1 | arabil | NU | 5.000 | 14 | 325/1/140 | - | |

Lungime Segmente

1) Valorile lungimilor segmentelor sunt obținute din proiecție în plan.

| Punct început | X / Y | Punct sfârșit | X / Y | Lungime segment (** (m) |
|---------------|----------------------------|---------------|----------------------------|-------------------------|
| 1 | 427.593,977 483.100,042 | 2 | 427.402,305 483.138,27 | 195.448 |
| 2 | 427.402,305 483.138,27 | 3 | 427.398,182 483.118,109 | 20.579 |
| 3 | 427.398,182 483.118,109 | 4 | 427.396,363 483.109,208 | 9.085 |
| 4 | 427.396,363 483.109,208 | 5 | 427.436,514 483.102,154 | 40.766 |
| 5 | 427.436,514 483.102,154 | 6 | 427.505,291 483.090,837 | 69.702 |

| Punct început | X / Y | Punct sfârșit | X / Y | Lungime segment (** (m) |
|---------------|----------------------------|---------------|----------------------------|-------------------------|
| 6 | 427.505,291 483.090,837 | 7 | 427.548,977 483.084,127 | 44.198 |
| 7 | 427.548,977 483.084,127 | 8 | 427.572,156 483.080,268 | 23.499 |
| 8 | 427.572,156 483.080,268 | 1 | 427.593,977 483.100,042 | 29.447 |

** Lungimile segmentelor sunt determinate în planul de proiecție Stereo 70 și sunt rotunjite la 1 milimetru.

*** Distanța dintre puncte este formată din segmente cumulate ce sunt mai mici decât valoarea 1 milimetru.

**DATE DESPRE IMOBILUL NR. 2453**

Oficiul de Cadastru și Publicitate Imobiliară SIBIU
Biroul de Cadastru și Publicitate Imobiliară Sibiu

A. Partea I. Descrierea imobilului

TEREN Intravilan

Adresa: Loc. Sura Mica, Jud. Sibiu

| Nr. Crt | Nr cadastral Nr. topografic | Suprafața* (mp) | Observații / Referințe |
|---------|-----------------------------|-----------------|---|
| A1 | | 500 | Sector cadastral:14 Teren neimprejmuit; |

B. Partea II. Proprietari și acte

| Inscrieri privitoare la dreptul de proprietate și alte drepturi reale | | Referințe |
|---|---|-----------|
| / | | |
| Act Administrativ nr. 464/57, din 17/11/1994 emis de CJPSDPAT (titlu de proprietate); | | |
| B1 | Intabulare, drept de PROPRIETATE, dobandit prin Reconstituire, cota actuala 1/1 1) BARBOȘ MARIA , CNP NEIDENTIFICAT | A1 |

C. Partea III. SARCINI .


| Inscrieri privind dezmembramintele dreptului de proprietate, drepturi reale de garanție și sarcini | Referințe |
|--|-----------|
| NU SUNT | |

Anexa Nr. 1 La Partea I

Teren

| Nr cadastral | Suprafața (mp)* | Observații / Referințe |
|--------------|-----------------|------------------------|
| | 500 | |

* Suprafața este determinată în planul de proiecție Stereo 70.



Date referitoare la teren

| Crt | Categorie folosință | Intra vilan | Suprafața (mp) | Tarla | Parcelă | Nr. topo | Observații / Referințe |
|-----|---------------------|-------------|----------------|-------|----------|----------|------------------------|
| 1 | arabil | DA | 500 | 14 | 325/1/21 | - | |

Lungime Segmente

1) Valorile lungimilor segmentelor sunt obținute din proiecție în plan.

| Punct început | X / Y | Punct sfârșit | X / Y | Lungime segment (** (m) |
|---------------|----------------------------|---------------|----------------------------|-------------------------|
| 1 | 426.382,629 483.119,087 | 2 | 426.772,294 483.094,052 | 390.468 |
| 2 | 426.772,294 483.094,052 | 3 | 426.772,597 483.095,315 | 1.299 |
| 3 | 426.772,597 483.095,315 | 4 | 426.382,837 483.120,356 | 390.564 |
| 4 | 426.382,837 483.120,356 | 1 | 426.382,629 483.119,087 | 1.287 |

** Lungimile segmentelor sunt determinate în planul de proiecție Stereo 70 și sunt rotunjite la 1 milimetru.

***** Distanţa dintre puncte este formată din segmente cumulate ce sunt mai mici decât valoarea 1 milimetru.**

**DATE DESPRE IMOBILUL NR. 2454**

Oficiul de Cadastru și Publicitate Imobiliară SIBIU
Biroul de Cadastru și Publicitate Imobiliară Sibiu

A. Partea I. Descrierea imobilului

TEREN Intravilan

Adresa: Loc. Sura Mica, Jud. Sibiu

| Nr. Crt | Nr cadastral Nr. topografic | Suprafața* (mp) | Observații / Referințe |
|---------|--------------------------------|-----------------|---|
| A1 | | 2.100 | Sector cadastral:14 Teren neimprejmuit; |

B. Partea II. Proprietari și acte

| Inscrieri privitoare la dreptul de proprietate și alte drepturi reale | | Referințe |
|--|--|-----------|
| / | | |
| Act Administrativ nr. 299/57, din 26/07/1994 emis de CJPSDPAT (titlu de proprietate); | | |
| B1 | Intabulare, drept de PROPRIETATE, dobandit prin Reconstituire, cota actuala 6/8 1) SIONEAN VIORICA, CNP NEIDENTIFICAT 2) DEACONESCU MARILENA, CNP NEIDENTIFICAT 3) SIONEAN LAZĂR, CNP NEIDENTIFICAT | A1 |
| Act Notarial nr. 54, din 17/08/2011 emis de NP TOLCIU TUDOR-FLAVIU (certificat de mostenitor); | | |
| B2 | Intabulare, drept de PROPRIETATE, dobandit prin Succesiune, cota actuala 1/8 1) GRAU MARIA-MAGDALENA, CNP NEIDENTIFICAT | A1 |
| B3 | Intabulare, drept de PROPRIETATE, dobandit prin Succesiune, cota actuala 1/8 1) KOCH CAMELIA, CNP NEIDENTIFICAT | A1 |

C. Partea III. SARCINI .

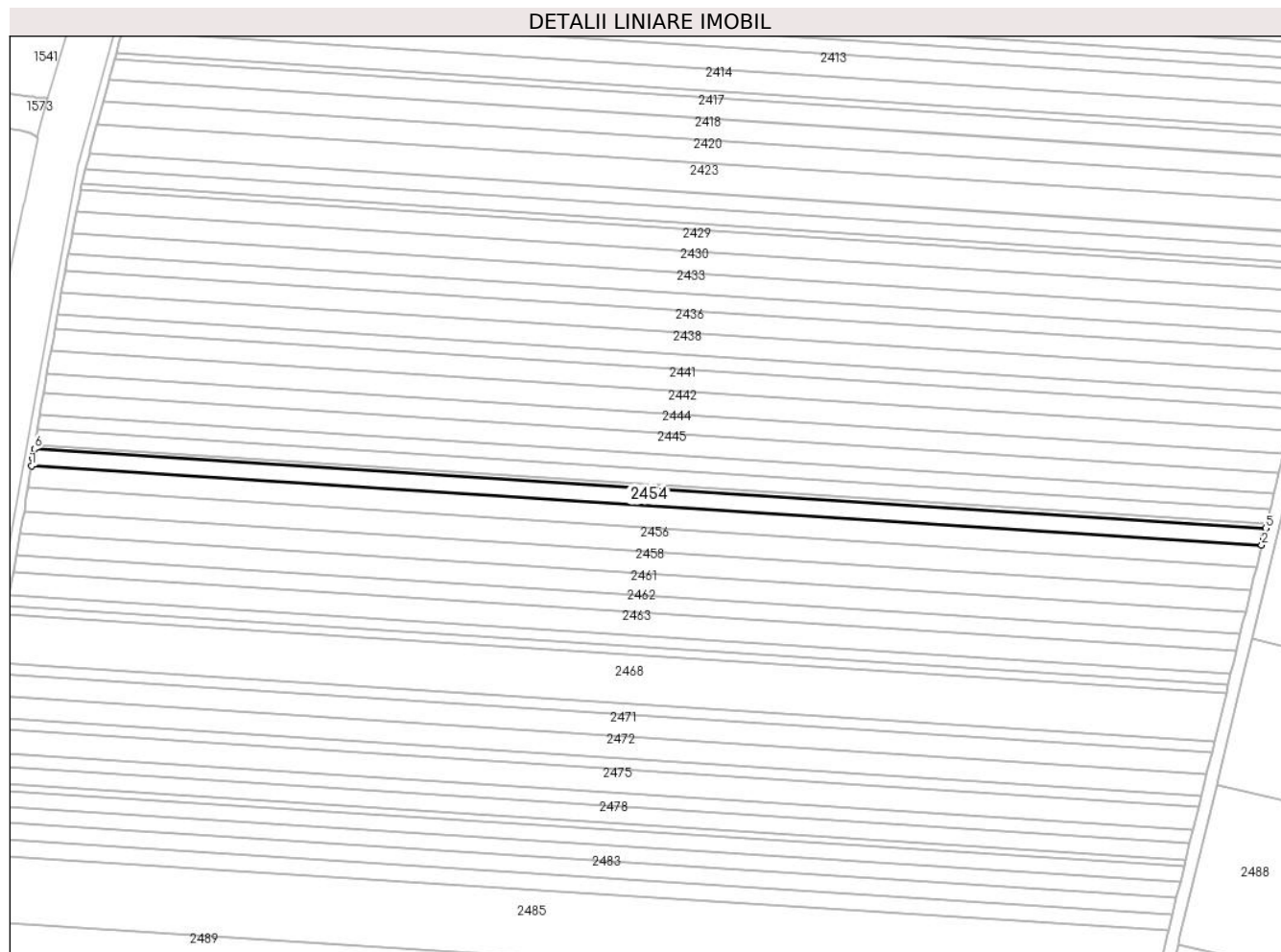
| Inscrieri privind dezmembramintele dreptului de proprietate, drepturi reale de garanție și sarcini | Referințe |
|--|-----------|
| NU SUNT | |

Anexa Nr. 1 La Partea I

Teren

| Nr cadastral | Suprafața (mp)* | Observații / Referințe |
|--------------|-----------------|------------------------|
| | 2.100 | |

* Suprafața este determinată în planul de proiecție Stereo 70.



Date referitoare la teren

| Crt | Categorie folosință | Intravilan | Suprafața (mp) | Tarla | Parcelă | Nr. topo | Observații / Referințe |
|-----|---------------------|------------|----------------|-------|----------|----------|------------------------|
| 1 | arabil | DA | 2.100 | 14 | 325/1/20 | - | |

Lungime Segmente

1) Valorile lungimilor segmentelor sunt obținute din proiecție în plan.

| Punct început | X / Y | Punct sfârșit | X / Y | Lungime segment (** (m) |
|---------------|----------------------------|---------------|----------------------------|-------------------------|
| 1 | 426.381,752 483.113,751 | 2 | 426.771,017 483.088,742 | 390.067 |
| 2 | 426.771,017 483.088,742 | 3 | 426.771,433 483.090,471 | 1.779 |
| 3 | 426.771,433 483.090,471 | 4 | 426.771,737 483.091,735 | 1.3 |
| 4 | 426.771,737 483.091,735 | 5 | 426.772,294 483.094,052 | 2.382 |
| 5 | 426.772,294 483.094,052 | 6 | 426.382,629 483.119,087 | 390.468 |

| Punct început | X / Y | Punct sfârșit | X / Y | Lungime segment (** (m) |
|---------------|----------------------------|---------------|----------------------------|-------------------------|
| 6 | 426.382,629 483.119,087 | 7 | 426.382,344 483.117,35 | 1.759 |
| 7 | 426.382,344 483.117,35 | 8 | 426.382,136 483.116,08 | 1.287 |
| 8 | 426.382,136 483.116,08 | 1 | 426.381,752 483.113,751 | 2.36 |

** Lungimile segmentelor sunt determinate în planul de proiecție Stereo 70 și sunt rotunjite la 1 milimetru.

*** Distanța dintre puncte este formată din segmente cumulate ce sunt mai mici decât valoarea 1 milimetru.

**DATE DESPRE IMOBILUL NR. 2455**

Oficiul de Cadastru și Publicitate Imobiliară SIBIU
Biroul de Cadastru și Publicitate Imobiliară Sibiu

A. Partea I. Descrierea imobilului

TEREN Intravilan

Adresa: Loc. Sura Mica, Jud. Sibiu

| Nr. Crt | Nr cadastral Nr. topografic | Suprafața* (mp) | Observații / Referințe |
|---------|-----------------------------|-----------------|---|
| A1 | 104382 | 2.700 | Sector cadastral:14 Teren neimpregmuit; |

B. Partea II. Proprietari și acte

| Inscrieri privitoare la dreptul de proprietate și alte drepturi reale | | Referințe |
|--|---|-----------|
| 11654 / 21/02/2013 | | |
| Act Administrativ nr. 475/57, din 19/01/1995 emis de CJPSDPAT (documentatia cadastrala avizata si receptionata de catre OCPI SIBIU); | | |
| B1 | Se infiinteaza aceasta carte funciara pentru pacela nr. 325/1/19 inregistrata in TP 475/57 | A1 |
| 36445 / 26/05/2014 | | |
| Act Notarial nr. 32, din 23/05/2014 emis de NP PILOIU DELIA CORNELIA (in Dosar succesoral nr. 43/2014); | | |
| B6 | Intabulare, drept de PROPRIETATE, dobandit prin Succesiune, cota actuala 3/16 1) BALTEANU ADELA MIHAELA , nascuta Popa | A1 |
| B7 | Intabulare, drept de PROPRIETATE, dobandit prin Succesiune, cota actuala 3/16 1) POPA MIHAIL CLAUDIU | A1 |
| 61385 / 27/07/2020 | | |
| Act Notarial nr. 31, din 24/07/2020 emis de Piloiu Delia Cornelia (dos. succ. 43/2020); | | |
| B8 | Intabulare, drept de PROPRIETATE, donatie, dobandit prin Succesiune, cota actuala 2/32 1) BALTEANU ADELA MIHAELA , nascuta Popa | A1 |
| Act Notarial nr. 31, din 24/07/2020 emis de Piloiu Delia Cornelia (dos. succ. 43/2020); | | |
| B9 | Intabulare, drept de PROPRIETATE, dobandit prin Succesiune, cota actuala 2/32 1) POPA MIHAIL CLAUDIU | A1 |
| Act Notarial nr. 446, din 24/07/2020 emis de Piloiu Delia Cornelia; | | |
| B10 | Intabulare, drept de PROPRIETATE, donatie, dobandit prin Conventie, cota actuala 1/4 1) BALTEANU ADELA MIHAELA , nascuta Popa | A1 |
| B11 | Intabulare, drept de PROPRIETATE, dobandit prin Conventie, cota actuala 1/4 1) POPA MIHAIL CLAUDIU , bun propriu | A1 |

C. Partea III. SARCINI .


| Inscrieri privind dezmembramintele dreptului de proprietate, drepturi reale de garanție și sarcini | Referințe |
|--|-----------|
| NU SUNT | |

Anexa Nr. 1 La Partea I

Teren

| Nr cadastral | Suprafața (mp)* | Observații / Referințe |
|--------------|-----------------|------------------------|
| 104382 | 2.700 | |

* Suprafața este determinată în planul de proiecție Stereo 70.



Date referitoare la teren

| Crt | Categorie folosință | Intravilan | Suprafața (mp) | Tarla | Parcelă | Nr. topo | Observații / Referințe |
|-----|---------------------|------------|----------------|-------|----------|----------|------------------------|
| 1 | arabil | DA | 2.700 | 14 | 325/1/19 | - | |

Lungime Segmente

1) Valorile lungimilor segmentelor sunt obținute din proiecție în plan.

| Punct început | X / Y | Punct sfârșit | X / Y | Lungime segment (** (m) |
|---------------|----------------------------|---------------|----------------------------|-------------------------|
| 1 | 426.380,613 483.106,883 | 2 | 426.769,373 483.081,906 | 389.562 |
| 2 | 426.769,373 483.081,906 | 3 | 426.770,155 483.085,158 | 3.344 |
| 3 | 426.770,155 483.085,158 | 4 | 426.771,017 483.088,742 | 3.686 |
| 4 | 426.771,017 483.088,742 | 5 | 426.381,752 483.113,751 | 390.067 |
| 5 | 426.381,752 483.113,751 | 6 | 426.381,256 483.110,741 | 3.051 |

| Punct început | X / Y | Punct sfârşit | X / Y | Lungime segment (** (m) |
|---------------|----------------------------|---------------|----------------------------|-------------------------|
| 6 | 426.381,256 483.110,741 | 1 | 426.380,613 483.106,883 | 3.911 |

** Lungimile segmentelor sunt determinate în planul de proiecţie Stereo 70 şi sunt rotunjite la 1 milimetru.

*** Distanţa dintre puncte este formată din segmente cumulate ce sunt mai mici decât valoarea 1 milimetru.

**DATE DESPRE IMOBILUL NR. 2456**

Oficiul de Cadastru și Publicitate Imobiliară SIBIU
Biroul de Cadastru și Publicitate Imobiliară Sibiu

A. Partea I. Descrierea imobilului

TEREN Intravilan

Adresa: Loc. Sura Mica, Jud. Sibiu

| Nr. Crt | Nr cadastral Nr. topografic | Suprafața* (mp) | Observații / Referințe |
|---------|-----------------------------|-----------------|---|
| A1 | 105401 | 2.900 | Sector cadastral:14 Teren neimpregmuit; |

B. Partea II. Proprietari și acte

| Inscrieri privitoare la dreptul de proprietate și alte drepturi reale | | Referințe |
|--|---|-----------|
| 66659 / 20/07/2018 | | |
| Act Administrativ nr. 377/57, din 22/09/1994 emis de CJPSDPPAT Sibiu (act normativ nr 919 din 10.07.2018, emis de DRAGOMIR NICOLAE); | | |
| B1 | se infiinteaza aceasta carte funciara pentru parcela nr. 325/1/18 din titlul de proprietate nr. 377/57/1994 | A1 |
| 61261 / 27/07/2020 | | |
| Act Notarial nr. 31, din 24/07/2020 emis de Piloiu Delia Cornelia, dos. succ. 43/2020; | | |
| B7 | Intabulare, drept de PROPRIETATE, dobandit prin Succesiune, cota actuala 3/16 1) BĂLTEANU ADELA MIHAELA | A1 |
| Act Notarial nr. 31, din 24/07/2020 emis de Piloiu Delia Cornelia (dos. succ. 43/2020); | | |
| B8 | Intabulare, drept de PROPRIETATE, dobandit prin Succesiune, cota actuala 3/16 1) POPA MIHAIL CLAUDIU | A1 |
| Act Notarial nr. 31, din 24/07/2020 emis de Piloiu Delia Cornelia (dos. succ. 43/2020); | | |
| B9 | Intabulare, drept de PROPRIETATE, dobandit prin Succesiune, cota actuala 5/16 1) BĂLTEANU ADELA MIHAELA | A1 |
| Act Notarial nr. 31, din 24/07/2020 emis de Piloiu Delia Cornelia (dos. succ. 43/2020); | | |
| B10 | Intabulare, drept de PROPRIETATE, dobandit prin Succesiune, cota actuala 5/16 1) POPA MIHAIL CLAUDIU | A1 |

C. Partea III. SARCINI .

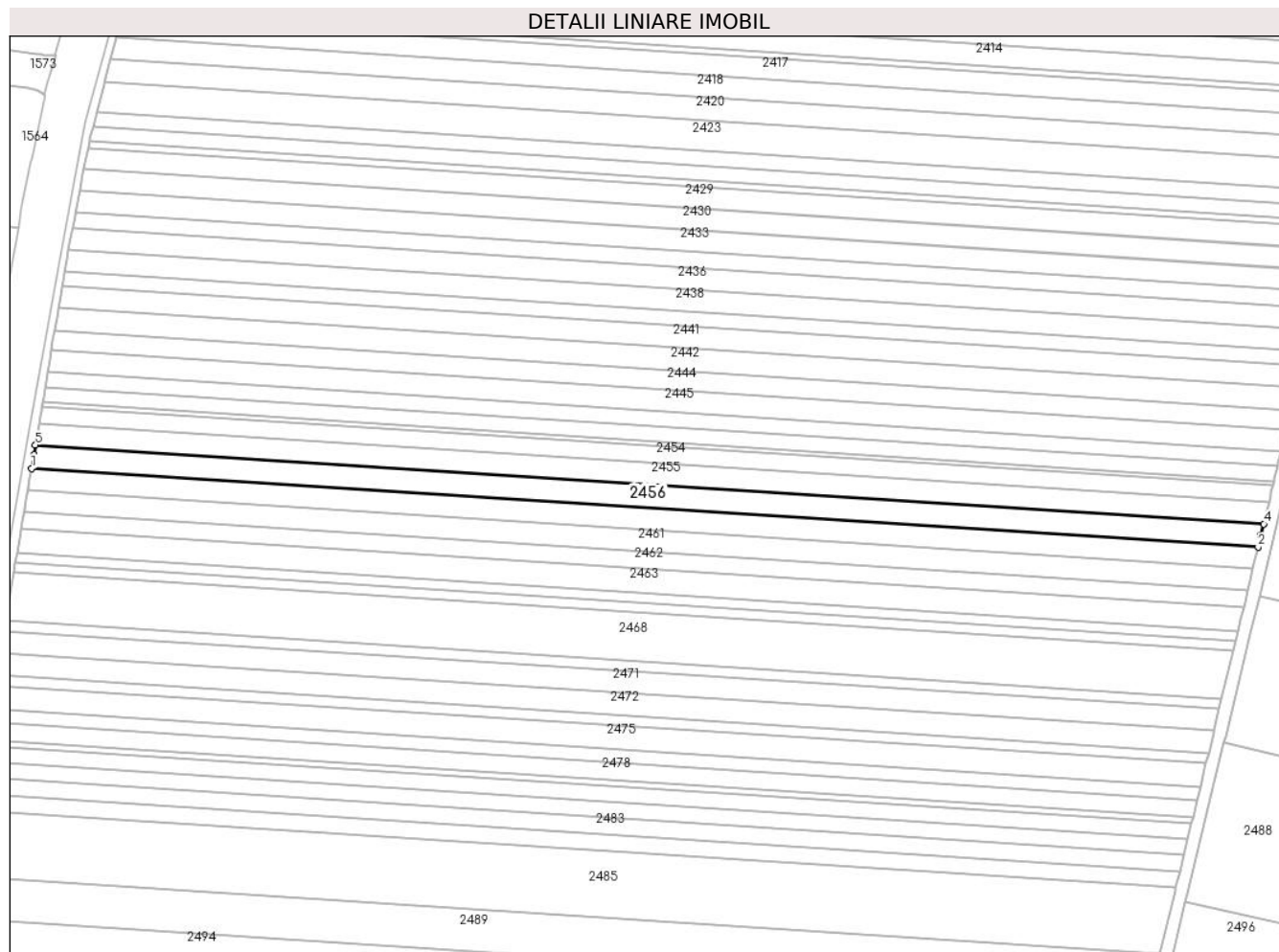
| Inscrieri privind dezmembramintele dreptului de proprietate, drepturi reale de garanție și sarcini | Referințe |
|--|-----------|
| NU SUNT | |

Anexa Nr. 1 La Partea I

Teren

| Nr cadastral | Suprafaţa (mp)* | Observații / Referințe |
|--------------|-----------------|------------------------|
| 105401 | 2.900 | |

* Suprafața este determinată în planul de proiecție Stereo 70.



Date referitoare la teren

| Crt | Categorie folosință | Intra vilan | Suprafața (mp) | Tarla | Parcelă | Nr. topo | Observații / Referințe |
|-----|---------------------|-------------|----------------|-------|----------|----------|------------------------|
| 1 | arabil | DA | 2.900 | 14 | 325/1/18 | - | |

Lungime Segmente

1) Valorile lungimilor segmentelor sunt obținute din proiecție în plan.

| Punct început | X / Y | Punct sfârșit | X / Y | Lungime segment (** (m) |
|---------------|----------------------------|---------------|----------------------------|-------------------------|
| 1 | 426.379,381 483.099,498 | 2 | 426.767,606 483.074,555 | 389.026 |
| 2 | 426.767,606 483.074,555 | 3 | 426.768,511 483.078,319 | 3.871 |
| 3 | 426.768,511 483.078,319 | 4 | 426.769,373 483.081,906 | 3.69 |
| 4 | 426.769,373 483.081,906 | 5 | 426.380,613 483.106,883 | 389.562 |
| 5 | 426.380,613 483.106,883 | 6 | 426.380,11 483.103,869 | 3.056 |

| Punct început | X / Y | Punct sfârșit | X / Y | Lungime segment (** (m) |
|---------------|---------------------------|---------------|----------------------------|-------------------------|
| 6 | 426.380,11 483.103,869 | 1 | 426.379,381 483.099,498 | 4.431 |

** Lungimile segmentelor sunt determinate în planul de proiecție Stereo 70 și sunt rotunjite la 1 milimetru.

*** Distanța dintre puncte este formată din segmente cumulate ce sunt mai mici decât valoarea 1 milimetru.

**DATE DESPRE IMOBILUL NR. 2457**

Oficiul de Cadastru și Publicitate Imobiliară SIBIU
Biroul de Cadastru și Publicitate Imobiliară Sibiu

A. Partea I. Descrierea imobilului

TEREN Necunoscut

Adresa: Loc. Sura Mica, Jud. Sibiu

| Nr. Crt | Nr cadastral Nr. topografic | Suprafața* (mp) | Observații / Referințe |
|---------|-----------------------------|-----------------|---|
| A1 | | 2.581 | Sector cadastral:14 Teren neimprejmuit; |

B. Partea II. Proprietari și acte

| Inscrieri privitoare la dreptul de proprietate și alte drepturi reale | | Referințe |
|---|---|-----------|
| / | | |
| Act Normativ nr. 7, din 13/03/1996 emis de PARLAMENTUL ROMÂNIEI (lege); | | |
| B1 | Inscrierea provizorie, drept de PROPRIETATE, dobandit prin Lege, cota actuala 1/1 | A1 |
| 1) COMUNA ȘURA MICA, CIF:4241109, PROPRIETAR NEIDENTIFICAT | | |

C. Partea III. SARCINI .

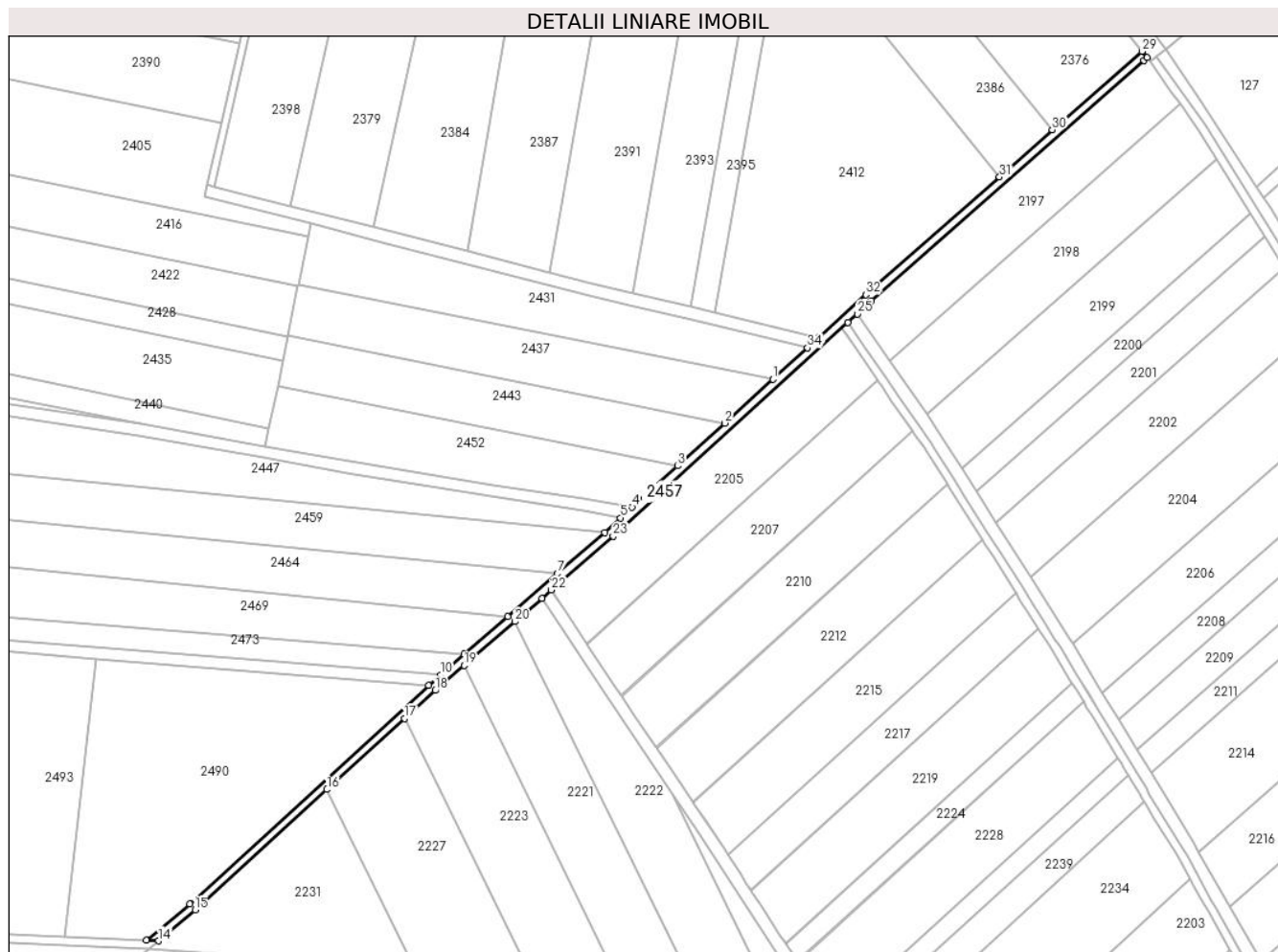
| Inscrieri privind dezmembramintele dreptului de proprietate, drepturi reale de garanție și sarcini | Referințe |
|--|-----------|
| NU SUNT | |

Anexa Nr. 1 La Partea I

Teren

| Nr cadastral | Suprafața (mp)* | Observații / Referințe |
|--------------|-----------------|------------------------|
| | 2.581 | |

* Suprafața este determinată în planul de proiecție Stereo 70.



Date referitoare la teren

| Crt | Categorie folosință | Intravilan | Suprafața (mp) | Tarla | Parcelă | Nr. topo | Observații / Referințe |
|-----|---------------------|------------|----------------|-------|---------|----------|------------------------|
| 1 | drum | NU | 2.579 | 14 | 324 | - | |
| 2 | drum | DA | 2 | 14 | 324 | - | |

Lungime Segmente

1) Valorile lungimilor segmentelor sunt obținute din proiecție în plan.

| Punct început | X / Y | Punct sfârșit | X / Y | Lungime segment (** (m) |
|---------------|----------------------------|---------------|----------------------------|-------------------------|
| 1 | 427.639,724 483.141,496 | 2 | 427.616,533 483.120,481 | 31.296 |
| 3 | 427.593,977 483.100,042 | 4 | 427.572,156 483.080,268 | 29.447 |
| 5 | 427.566,616 483.075,108 | 6 | 427.558,989 483.068,005 | 10.422 |
| 7 | 427.536,318 483.048,392 | 8 | 427.512,654 483.027,92 | 31.29 |

| Punct început | X / Y | Punct sfârșit | X / Y | Lungime segment (** (m) |
|---------------|----------------------------|---------------|----------------------------|-------------------------|
| 2 | 427.616,533 483.120,481 | 3 | 427.593,977 483.100,042 | 30.438 |
| 4 | 427.572,156 483.080,268 | 5 | 427.566,616 483.075,108 | 7.572 |
| 6 | 427.558,989 483.068,005 | 7 | 427.536,318 483.048,392 | 29.977 |
| 8 | 427.512,654 483.027,92 | 9 | 427.491,75 483.009,836 | 27.641 |

| Punct început | X / Y | Punct sfârșit | X / Y | Lungime segment (** (m) |
|---------------|----------------------------|---------------|----------------------------|-------------------------|
| 9 | 427.491,75 483.009,836 | 10 | 427.480,318 482.999,946 | 15.117 |
| 11 | 427.474,544 482.994,923 | 12 | 427.360,053 482.890,301 | 155.094 |
| 13 | 427.339,291 482.872,756 | 14 | 427.345,234 482.872,541 | 5.947 |
| 15 | 427.362,694 482.887,296 | 16 | 427.425,886 482.945,04 | 85.601 |
| 17 | 427.463,059 482.979,009 | 18 | 427.477,788 482.992,468 | 19.952 |
| 19 | 427.491,632 483.004,445 | 20 | 427.515,961 483.025,492 | 32.17 |
| 21 | 427.528,881 483.036,669 | 22 | 427.533,456 483.040,628 | 6.05 |
| 23 | 427.563,116 483.066,287 | 24 | 427.675,626 483.168,7 | 152.141 |
| 25 | 427.680,104 483.172,776 | 26 | 427.686,942 483.179,0 | 9.246 |
| 27 | 427.817,514 483.294,094 | 28 | 427.819,01 483.295,502 | 2.055 |
| 29 | 427.816,584 483.298,577 | 30 | 427.773,484 483.261,05 | 57.148 |
| 31 | 427.748,239 483.238,363 | 32 | 427.684,273 483.181,979 | 85.27 |
| 33 | 427.661,641 483.161,379 | 34 | 427.656,28 483.156,499 | 7.25 |

| Punct început | X / Y | Punct sfârșit | X / Y | Lungime segment (** (m) |
|---------------|----------------------------|---------------|----------------------------|-------------------------|
| 10 | 427.480,318 482.999,946 | 11 | 427.474,544 482.994,923 | 7.652 |
| 12 | 427.360,053 482.890,301 | 13 | 427.339,291 482.872,756 | 27.183 |
| 14 | 427.345,234 482.872,541 | 15 | 427.362,694 482.887,296 | 22.86 |
| 16 | 427.425,886 482.945,04 | 17 | 427.463,059 482.979,009 | 50.356 |
| 18 | 427.477,788 482.992,468 | 19 | 427.491,632 483.004,445 | 18.306 |
| 20 | 427.515,961 483.025,492 | 21 | 427.528,881 483.036,669 | 17.083 |
| 22 | 427.533,456 483.040,628 | 23 | 427.563,116 483.066,287 | 39.218 |
| 24 | 427.675,626 483.168,7 | 25 | 427.680,104 483.172,776 | 6.055 |
| 26 | 427.686,942 483.179,0 | 27 | 427.817,514 483.294,094 | 174.057 |
| 28 | 427.819,01 483.295,502 | 29 | 427.816,584 483.298,577 | 3.916 |
| 30 | 427.773,484 483.261,05 | 31 | 427.748,239 483.238,363 | 33.941 |
| 32 | 427.684,273 483.181,979 | 33 | 427.661,641 483.161,379 | 30.603 |
| 34 | 427.656,28 483.156,499 | 1 | 427.639,724 483.141,496 | 22.343 |

** Lungimile segmentelor sunt determinate în planul de proiecție Stereo 70 și sunt rotunjite la 1 milimetru.

*** Distanța dintre puncte este formată din segmente cumulate ce sunt mai mici decât valoarea 1 milimetru.

**DATE DESPRE IMOBILUL NR. 2458**

Oficiul de Cadastru și Publicitate Imobiliară SIBIU
Biroul de Cadastru și Publicitate Imobiliară Sibiu

A. Partea I. Descrierea imobilului

TEREN Intravilan

Nr. CF vechi:2717N
Nr. cadastral vechi:240

Adresa: Loc. Sura Mica, Jud. Sibiu

| Nr. Crt | Nr cadastral Nr. topografic | Suprafața* (mp) | Observații / Referințe |
|---------|-----------------------------|-----------------|---|
| A1 | 102016 | 2.700 | Sector cadastral:14 Teren neimprejmuit; |

B. Partea II. Proprietari și acte

| Inscrieri privitoare la dreptul de proprietate și alte drepturi reale | | Referințe |
|--|--|-----------|
| 19007 / 21/08/2006 | | |
| Act Notarial nr. 2087 DIN 2006, din 21/08/2006 emis de NP BEXA SIMION (contract de vanzare-cumparare); | | |
| B1 | Intabulare, drept de PROPRIETATE, dobandit prin Conventie, cota actuala 1/1 1) CIGUDEAN IOAN, si sotia 2) CIGUDEAN OPRITA, nascuta Carpu CNP NEIDENTIFICAT | A1 |

C. Partea III. SARCINI .

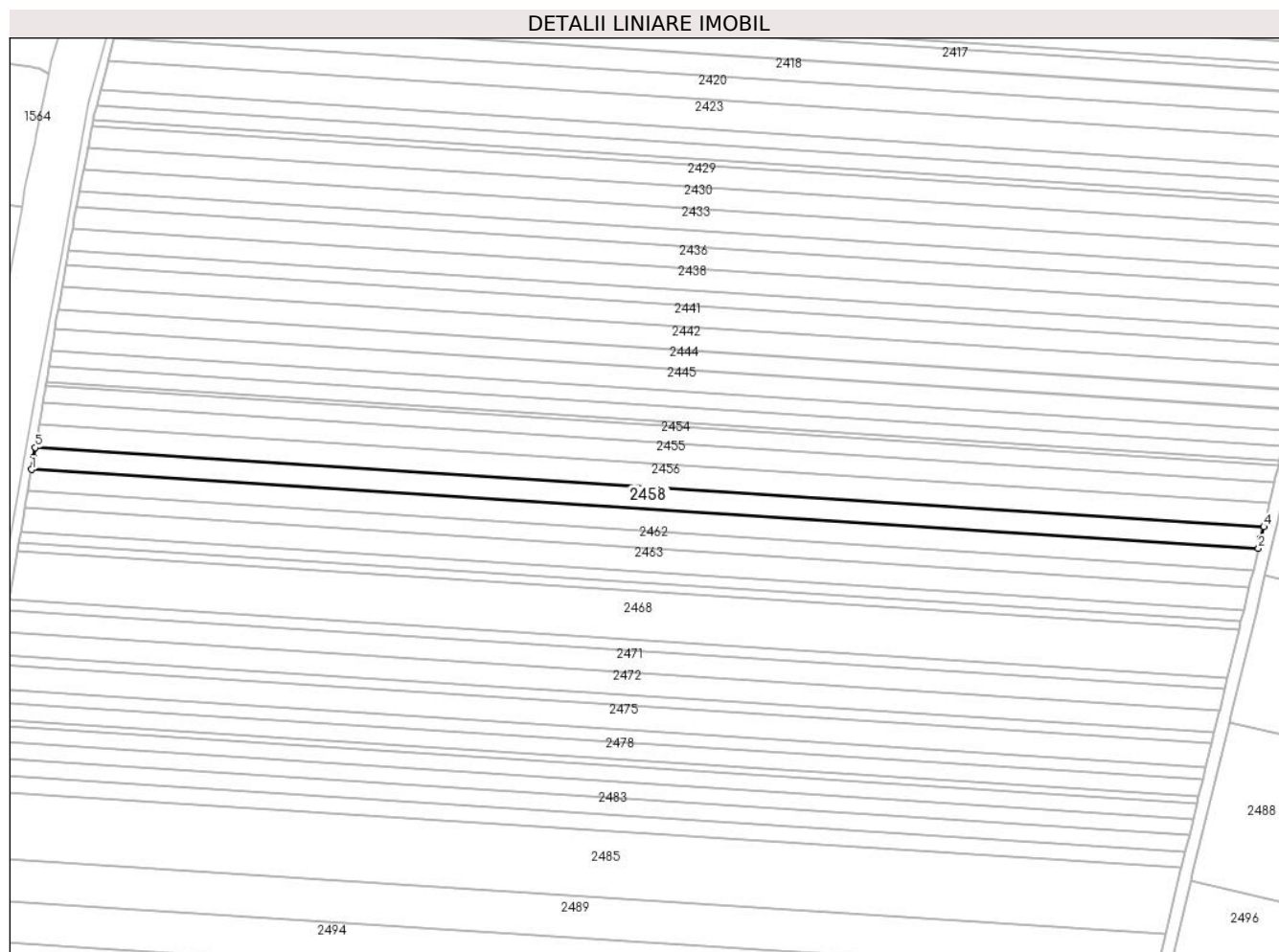
| Inscrieri privind dezmembramintele dreptului de proprietate, drepturi reale de garanție și sarcini | Referințe |
|--|-----------|
| NU SUNT | |

Anexa Nr. 1 La Partea I

Teren

| Nr cadastral | Suprafața (mp)* | Observații / Referințe |
|--------------|-----------------|------------------------|
| 102016 | 2.700 | |

* Suprafața este determinată în planul de proiecție Stereo 70.



Date referitoare la teren

| Crt | Categorie folosință | Intravilan | Suprafața (mp) | Tarla | Parcelă | Nr. topo | Observații / Referințe |
|-----|---------------------|------------|----------------|-------|----------|----------|------------------------|
| 1 | arabil | DA | 2.700 | 14 | 325/1/17 | - | |

Lungime Segmente

1) Valorile lungimilor segmentelor sunt obținute din proiecție în plan.

| Punct început | X / Y | Punct sfârșit | X / Y | Lungime segment (** (m) |
|---------------|----------------------------|---------------|----------------------------|-------------------------|
| 1 | 426.378,215 483.092,614 | 2 | 426.765,958 483.067,702 | 388.542 |
| 2 | 426.765,958 483.067,702 | 3 | 426.766,742 483.070,964 | 3.355 |
| 3 | 426.766,742 483.070,964 | 4 | 426.767,606 483.074,555 | 3.694 |
| 4 | 426.767,606 483.074,555 | 5 | 426.379,381 483.099,498 | 389.026 |
| 5 | 426.379,381 483.099,498 | 6 | 426.378,877 483.096,478 | 3.061 |

| Punct început | X / Y | Punct sfârşit | X / Y | Lungime segment (** (m) |
|---------------|----------------------------|---------------|----------------------------|-------------------------|
| 6 | 426.378,877 483.096,478 | 1 | 426.378,215 483.092,614 | 3.921 |

** Lungimile segmentelor sunt determinate în planul de proiecţie Stereo 70 şi sunt rotunjite la 1 milimetru.

*** Distanţa dintre puncte este formată din segmente cumulate ce sunt mai mici decât valoarea 1 milimetru.

**DATE DESPRE IMOBILUL NR. 2459**

Oficiul de Cadastru și Publicitate Imobiliară SIBIU
Biroul de Cadastru și Publicitate Imobiliară Sibiu

A. Partea I. Descrierea imobilului

TEREN Extravilan

Adresa: Jud. Sibiu

| Nr. Crt | Nr cadastral Nr. topografic | Suprafața* (mp) | Observații / Referințe |
|---------|-----------------------------|-----------------|---|
| A1 | | 10.000 | Sector cadastral:14 Teren neimprejmuit; |

B. Partea II. Proprietari și acte

| Inscrieri privitoare la dreptul de proprietate și alte drepturi reale | | Referințe |
|---|---|-----------|
| / | | |
| Act Administrativ nr. 471/57, din 18/11/1994 emis de CJPSDPAT (titlu de proprietate); | | |
| B1 | Intabulare, drept de PROPRIETATE, dobandit prin Reconstituire, cota actuala 1/1 1) STOIA ILIE, CNP NEIDENTIFICAT | A1 |

C. Partea III. SARCINI .

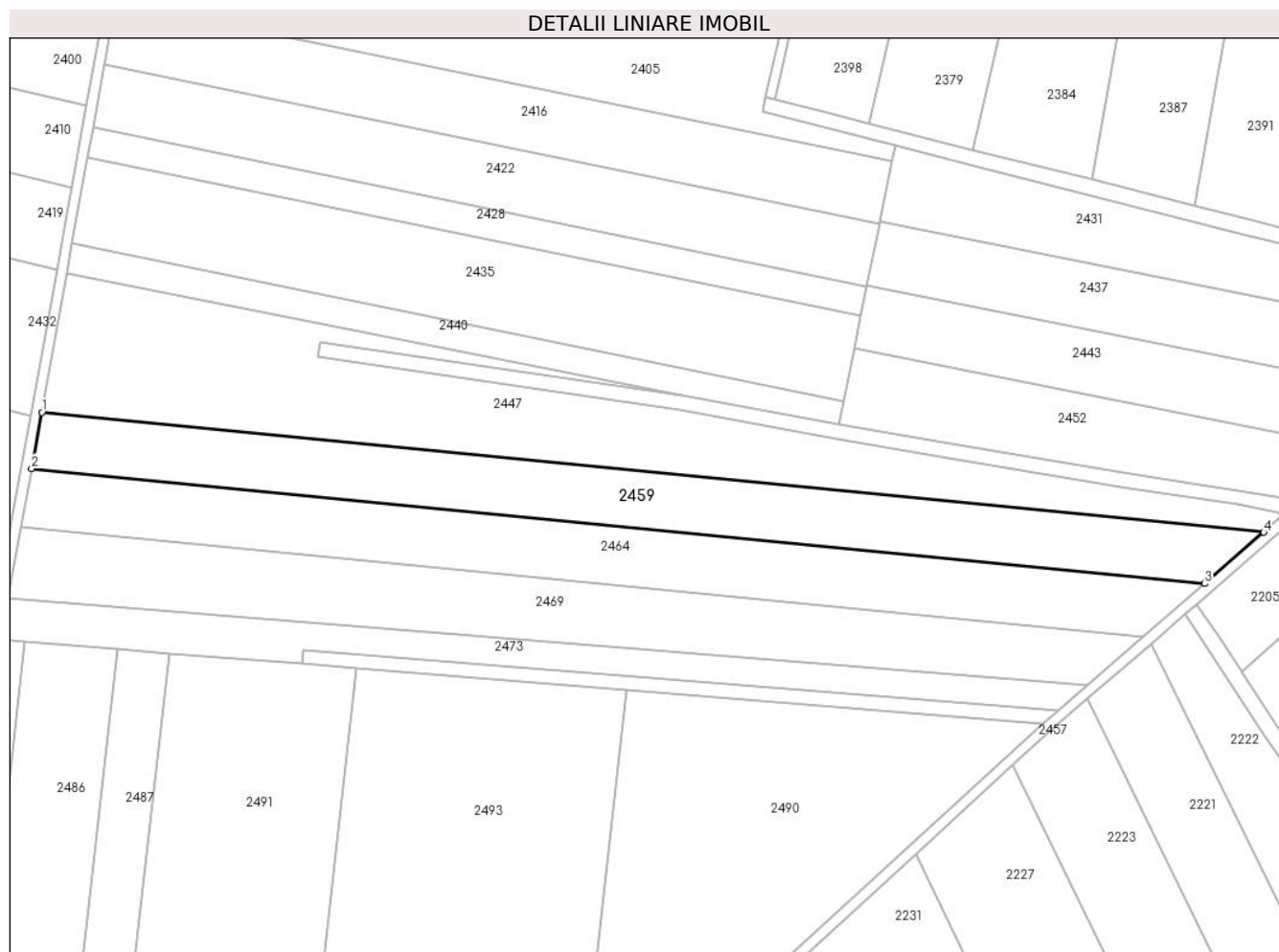
| Inscrieri privind dezmembramintele dreptului de proprietate, drepturi reale de garanție și sarcini | Referințe |
|--|-----------|
| NU SUNT | |

Anexa Nr. 1 La Partea I

Teren

| | | |
|--------------|-----------------|------------------------|
| Nr cadastral | Suprafața (mp)* | Observații / Referințe |
| | 10.000 | |

* Suprafața este determinată în planul de proiecție Stereo 70.



Date referitoare la teren

| Crt | Categorie folosință | Intra vilan | Suprafața (mp) | Tarla | Parcelă | Nr. topo | Observații / Referințe |
|-----|---------------------|-------------|----------------|-------|-----------|----------|------------------------|
| 1 | arabil | NU | 10.000 | 14 | 325/1/142 | - | |

Lungime Segmente

1) Valorile lungimilor segmentelor sunt obținute din proiecție în plan.

| Punct început | X / Y | Punct sfârșit | X / Y | Lungime segment (** (m) |
|---------------|----------------------------|---------------|----------------------------|-------------------------|
| 1 | 427.091,707 483.113,907 | 2 | 427.087,842 483.092,447 | 21.805 |
| 2 | 427.087,842 483.092,447 | 3 | 427.536,318 483.048,392 | 450.634 |
| 3 | 427.536,318 483.048,392 | 4 | 427.558,989 483.068,005 | 29.977 |
| 4 | 427.558,989 483.068,005 | 1 | 427.091,707 483.113,907 | 469.531 |

** Lungimile segmentelor sunt determinate în planul de proiecție Stereo 70 și sunt rotunjite la 1 milimetru.

***** Distanţa dintre puncte este formată din segmente cumulate ce sunt mai mici decât valoarea 1 milimetru.**

**DATE DESPRE IMOBILUL NR. 2460**

Oficiul de Cadastru și Publicitate Imobiliară SIBIU
Biroul de Cadastru și Publicitate Imobiliară Sibiu

A. Partea I. Descrierea imobilului

TEREN Extravilan

Adresa: Jud. Sibiu

| Nr. Crt | Nr cadastral Nr. topografic | Suprafața* (mp) | Observații / Referințe |
|---------|-----------------------------|-----------------|---|
| A1 | 105684 | 2.700 | Sector cadastral:14 Teren neimprejmuit; |

B. Partea II. Proprietari și acte

| Inscrieri privitoare la dreptul de proprietate și alte drepturi reale | Referințe |
|---|--|
| 23742 / 11/03/2020 | |
| Act Administrativ nr. 149/57, din 15/02/1994 emis de CJSDPAT SIBIU (titlu de proprietate); | |
| B1 | Se înființează cartea funciara nr. 105684 UAT Șura Mica pentru parcela nr. 325/1/11 din titlul de proprietate 149/57 din 15.02.1994. |
| | A1 |
| 55411 / 09/07/2020 | |
| Act Notarial nr. 395, din 08/07/2020 emis de Piloiu Delia Cornelia (contract de vanzare-cumparare); | |
| B11 | Intabulare, drept de PROPRIETATE, cumparare, dobandit prin Conventie, cota actuala 1/1 |
| | A1 |
| | 1) COZMA IOAN-NICOLAE, si sotia |
| | 2) COZMA MARIA-ELENA, bun comun |

C. Partea III. SARCINI .

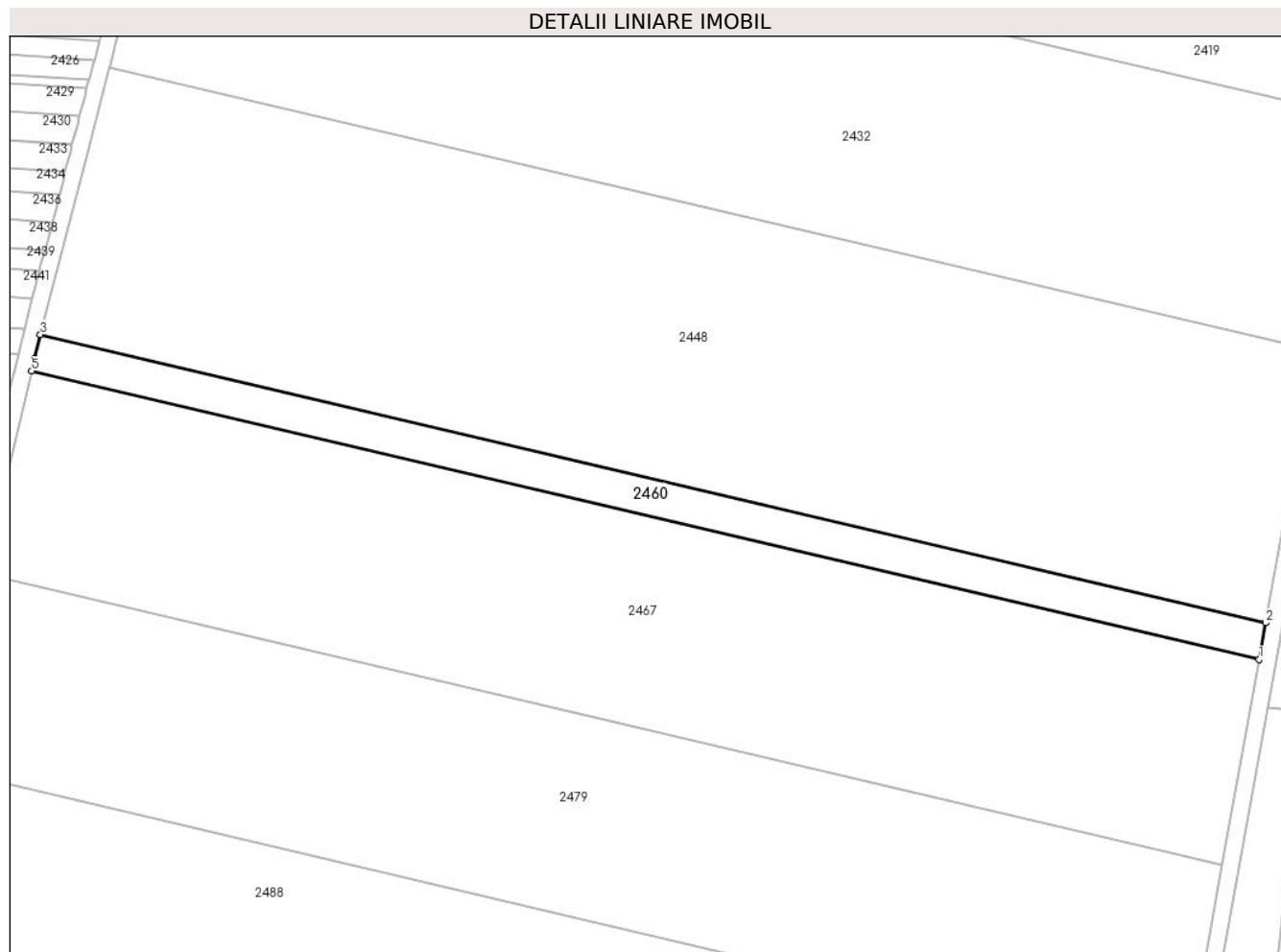
| Inscrieri privind dezmembramintele dreptului de proprietate, drepturi reale de garanție și sarcini | Referințe |
|--|-----------|
| NU SUNT | |

Anexa Nr. 1 La Partea I

Teren

| Nr cadastral | Suprafața (mp)* | Observații / Referințe |
|--------------|-----------------|------------------------|
| 105684 | 2.700 | |

* Suprafața este determinată în planul de proiecție Stereo 70.



Date referitoare la teren

| Crt | Categorie folosință | Intra vilan | Suprafața (mp) | Tarla | Parcelă | Nr. topo | Observații / Referințe |
|-----|---------------------|-------------|----------------|-------|-----------|----------|--|
| 1 | arabil | NU | 2.700 | 14 | 325/1/111 | - | NUMAR DE PARCELA GREȘIT ÎN TP (325/1/11) |

Lungime Segmente

1) Valorile lungimilor segmentelor sunt obținute din proiecție în plan.

| Punct început | X / Y | Punct sfârșit | X / Y | Lungime segment (** (m) |
|---------------|----------------------------|---------------|----------------------------|-------------------------|
| 1 | 427.074,074 483.038,556 | 2 | 427.075,66 483.047,363 | 8.949 |
| 2 | 427.075,66 483.047,363 | 3 | 426.781,788 483.116,4 | 301.873 |
| 3 | 426.781,788 483.116,4 | 4 | 426.780,404 483.110,672 | 5.892 |
| 4 | 426.780,404 483.110,672 | 5 | 426.779,692 483.107,713 | 3.044 |
| 5 | 426.779,692 483.107,713 | 1 | 427.074,074 483.038,556 | 302.396 |

**** Lungimile segmentelor sunt determinate în planul de proiecție Stereo 70 și sunt rotunjite la 1 milimetru.**

***** Distanța dintre puncte este formată din segmente cumulate ce sunt mai mici decât valoarea 1 milimetru.**

**DATE DESPRE IMOBILUL NR. 2461**

Oficiul de Cadastru și Publicitate Imobiliară SIBIU
Biroul de Cadastru și Publicitate Imobiliară Sibiu

A. Partea I. Descrierea imobilului

TEREN Intravilan

Adresa: Loc. Sura Mica, Jud. Sibiu

| Nr. Crt | Nr cadastral Nr. topografic | Suprafața* (mp) | Observații / Referințe |
|---------|-----------------------------|-----------------|---|
| A1 | | 2.700 | Sector cadastral:14 Teren neimprejmuit; |

B. Partea II. Proprietari și acte

| Inscrieri privitoare la dreptul de proprietate și alte drepturi reale | | Referințe |
|---|---|-----------|
| / | | |
| Act Administrativ nr. 382/57, din 23/09/1994 emis de CJPSDPAT (titlu de proprietate); | | |
| B1 | Intabulare, drept de PROPRIETATE, dobandit prin Reconstituire, cota actuala 1/1 1) DRAGOMIR IOAN DEFUNCT:Da 2) SIONEAN MARIA, CNP NEIDENTIFICAT | A1 |

C. Partea III. SARCINI .

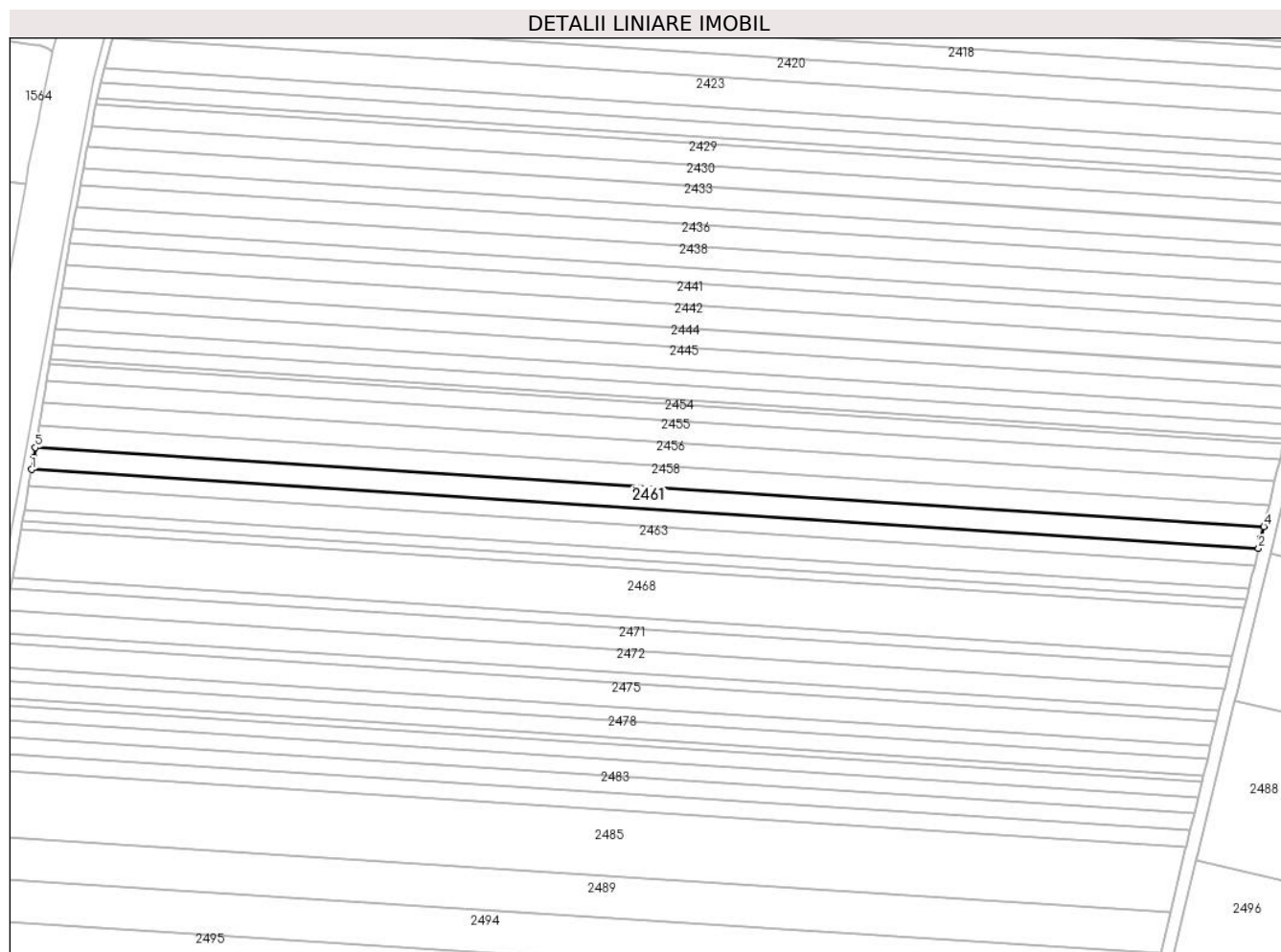
| Inscrieri privind dezmembramintele dreptului de proprietate, drepturi reale de garanție și sarcini | Referințe |
|--|-----------|
| NU SUNT | |

Anexa Nr. 1 La Partea I

Teren

| Nr cadastral | Suprafața (mp)* | Observații / Referințe |
|--------------|-----------------|------------------------|
| | 2.700 | |

* Suprafața este determinată în planul de proiecție Stereo 70.



Date referitoare la teren

| Crt | Categorie folosință | Intravilan | Suprafața (mp) | Tarla | Parcelă | Nr. topo | Observații / Referințe |
|-----|---------------------|------------|----------------|-------|----------|----------|------------------------|
| 1 | arabil | DA | 2.700 | 14 | 325/1/16 | - | |

Lungime Segmente

1) Valorile lungimilor segmentelor sunt obținute din proiecție în plan.

| Punct început | X / Y | Punct sfârșit | X / Y | Lungime segment (** (m) |
|---------------|----------------------------|---------------|----------------------------|-------------------------|
| 1 | 426.377,013 483.085,723 | 2 | 426.764,308 483.060,84 | 388.093 |
| 2 | 426.764,308 483.060,84 | 3 | 426.765,094 483.064,106 | 3.359 |
| 3 | 426.765,094 483.064,106 | 4 | 426.765,958 483.067,702 | 3.698 |
| 4 | 426.765,958 483.067,702 | 5 | 426.378,215 483.092,614 | 388.542 |
| 5 | 426.378,215 483.092,614 | 6 | 426.377,698 483.089,59 | 3.067 |

| Punct început | X / Y | Punct sfârșit | X / Y | Lungime segment (** (m) |
|---------------|---------------------------|---------------|----------------------------|-------------------------|
| 6 | 426.377,698 483.089,59 | 1 | 426.377,013 483.085,723 | 3.927 |

** Lungimile segmentelor sunt determinate în planul de proiecție Stereo 70 și sunt rotunjite la 1 milimetru.

*** Distanța dintre puncte este formată din segmente cumulate ce sunt mai mici decât valoarea 1 milimetru.

**DATE DESPRE IMOBILUL NR. 2462**

Oficiul de Cadastru și Publicitate Imobiliară SIBIU
Biroul de Cadastru și Publicitate Imobiliară Sibiu

A. Partea I. Descrierea imobilului

TEREN Intravilan

Adresa: Loc. Sura Mica, Jud. Sibiu

| Nr. Crt | Nr cadastral Nr. topografic | Suprafața* (mp) | Observații / Referințe |
|---------|--------------------------------|-----------------|---|
| A1 | 100542 | 2.100 | Sector cadastral:14 Teren neimprejmuit; |

B. Partea II. Proprietari și acte

| Inscrieri privitoare la dreptul de proprietate și alte drepturi reale | Referințe |
|---|-----------|
| 65887 / 01/08/2017 | |
| Act Notarial nr. 2866, din 31/07/2017 emis de Tolciu Mariana Ionela; | |
| B4 | A1 |
| Intabulare, drept de PROPRIETATE, dobandit prin Conventie, cota actuala 1/1 | |
| 1) COZMA IOAN NICOLAE, si sotia | |
| 2) COZMA MARIA ELENA, nascuta Verde, bun comun | |

C. Partea III. SARCINI .

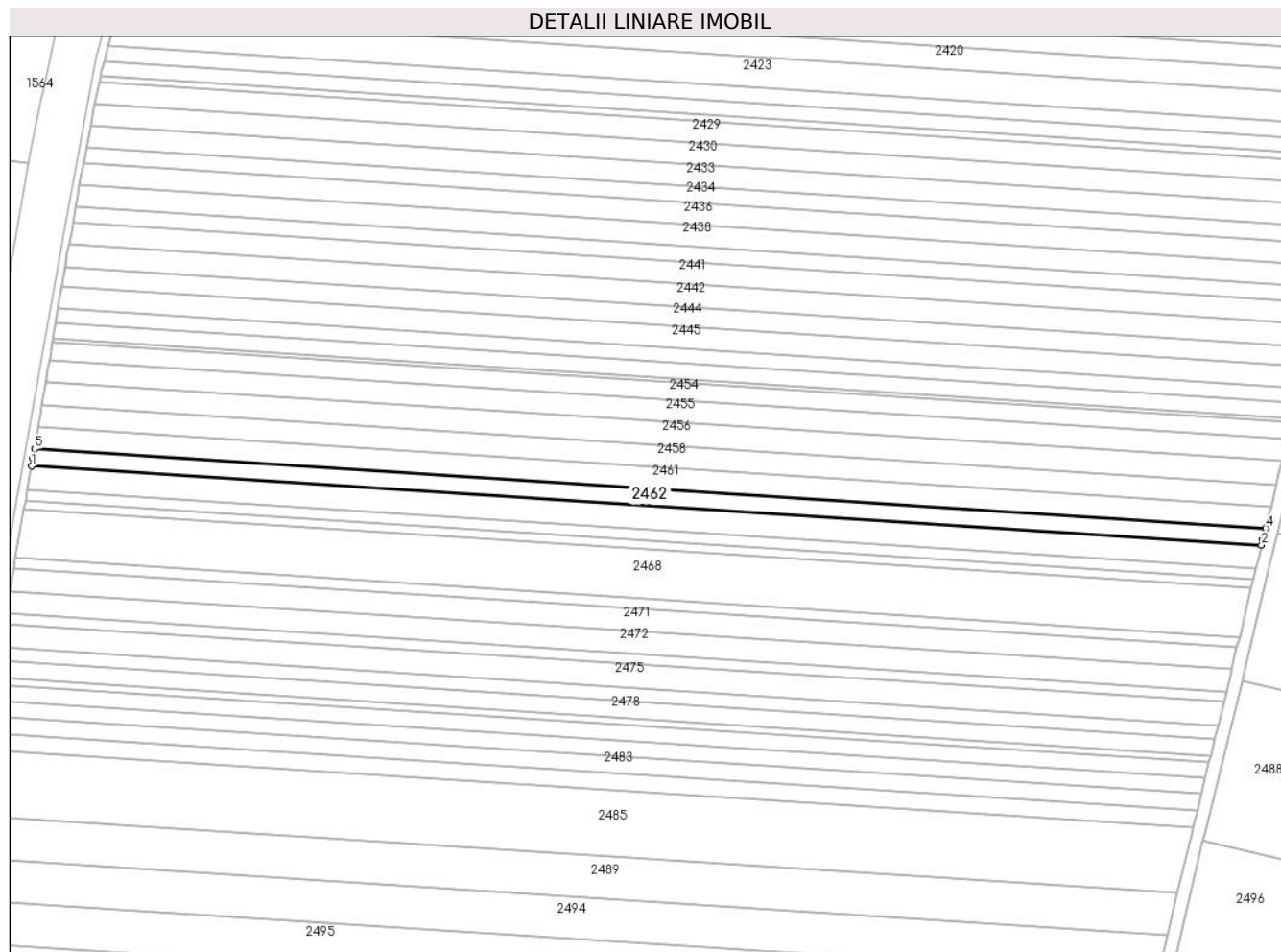
| Inscrieri privind dezmembramintele dreptului de proprietate, drepturi reale de garanție și sarcini | Referințe |
|--|-----------|
| NU SUNT | |

Anexa Nr. 1 La Partea I

Teren

| Nr cadastral | Suprafața (mp)* | Observații / Referințe |
|--------------|-----------------|------------------------|
| 100542 | 2.100 | |

* Suprafața este determinată în planul de proiecție Stereo 70.



Date referitoare la teren

| Crt | Categorie folosință | Intravilan | Suprafața (mp) | Tarla | Parcelă | Nr. topo | Observații / Referințe |
|-----|---------------------|------------|----------------|-------|----------|----------|------------------------|
| 1 | arabil | DA | 2.100 | 14 | 325/1/15 | - | |

Lungime Segmente

1) Valorile lungimilor segmentelor sunt obținute din proiecție în plan.

| Punct început | X / Y | Punct sfârșit | X / Y | Lungime segment (** (m) |
|---------------|----------------------------|---------------|----------------------------|-------------------------|
| 1 | 426.376,064 483.080,36 | 2 | 426.763,024 483.055,498 | 387.757 |
| 2 | 426.763,024 483.055,498 | 3 | 426.763,443 483.057,242 | 1.793 |
| 3 | 426.763,443 483.057,242 | 4 | 426.764,308 483.060,84 | 3.701 |
| 4 | 426.764,308 483.060,84 | 5 | 426.377,013 483.085,723 | 388.093 |
| 5 | 426.377,013 483.085,723 | 6 | 426.376,478 483.082,697 | 3.073 |

| Punct început | X / Y | Punct sfârşit | X / Y | Lungime segment (** (m) |
|---------------|----------------------------|---------------|---------------------------|-------------------------|
| 6 | 426.376,478 483.082,697 | 1 | 426.376,064 483.080,36 | 2.374 |

** Lungimile segmentelor sunt determinate în planul de proiecţie Stereo 70 şi sunt rotunjite la 1 milimetru.

*** Distanţa dintre puncte este formată din segmente cumulate ce sunt mai mici decât valoarea 1 milimetru.

**DATE DESPRE IMOBILUL NR. 2463**

Oficiul de Cadastru și Publicitate Imobiliară SIBIU
Biroul de Cadastru și Publicitate Imobiliară Sibiu

A. Partea I. Descrierea imobilului

TEREN Intravilan

Adresa: Loc. Sura Mica, Jud. Sibiu

| Nr. Crt | Nr cadastral Nr. topografic | Suprafața* (mp) | Observații / Referințe |
|---------|-----------------------------|-----------------|--|
| A1 | 105771 | 2.900 | Sector cadastral:14 Teren neimprejmut; |

B. Partea II. Proprietari și acte

| Inscrieri privitoare la dreptul de proprietate și alte drepturi reale | | Referințe |
|---|---|-----------|
| 47038 / 15/06/2020 | | |
| Act Administrativ nr. 489/57, din 23/01/1995 emis de CJPSDPAT SIBIU; | | |
| B1 | Se infiinteaza cartea funciara 105771 SURA MICA, pentru parcela nr. 325/1/14, inscrisa in TP. 489/57/1995 | A1 |
| Act Notarial nr. 195, din 10/02/2004 emis de B.N.P. BARTOK MONICA; | | |
| B3 | Intabulare, drept de PROPRIETATE, dobandit prin Conventie, cota actuala 1/1 | A1 |
| | 1) POPA IOAN, si sotia 2) POPA ELENA, bun comun CNP NEIDENTIFICAT | |

C. Partea III. SARCINI .


| Inscrieri privind dezmembramintele dreptului de proprietate, drepturi reale de garanție și sarcini | Referințe |
|--|-----------|
| NU SUNT | |

Anexa Nr. 1 La Partea I

Teren

| Nr cadastral | Suprafața (mp)* | Observații / Referințe |
|--------------|-----------------|------------------------|
| 105771 | 2.900 | |

* Suprafața este determinată în planul de proiecție Stereo 70.



Date referitoare la teren

| Crt | Categorie folosință | Intravilan | Suprafața (mp) | Tarla | Parcelă | Nr. topo | Observații / Referințe |
|-----|---------------------|------------|----------------|-------|----------|----------|------------------------|
| 1 | arabil | DA | 2.900 | 14 | 325/1/14 | - | |

Lungime Segmente

1) Valorile lungimilor segmentelor sunt obținute din proiecție în plan.

| Punct început | X / Y | Punct sfârșit | X / Y | Lungime segment (** (m) |
|---------------|----------------------------|---------------|----------------------------|-------------------------|
| 1 | 426.374,752 483.072,945 | 2 | 426.761,248 483.048,114 | 387.293 |
| 2 | 426.761,248 483.048,114 | 3 | 426.762,158 483.051,897 | 3.891 |
| 3 | 426.762,158 483.051,897 | 4 | 426.763,024 483.055,498 | 3.704 |
| 4 | 426.763,024 483.055,498 | 5 | 426.376,064 483.080,36 | 387.757 |
| 5 | 426.376,064 483.080,36 | 6 | 426.375,528 483.077,33 | 3.076 |

| Punct început | X / Y | Punct sfârșit | X / Y | Lungime segment (** (m) |
|---------------|---------------------------|---------------|----------------------------|-------------------------|
| 6 | 426.375,528 483.077,33 | 1 | 426.374,752 483.072,945 | 4.453 |

** Lungimile segmentelor sunt determinate în planul de proiecție Stereo 70 și sunt rotunjite la 1 milimetru.

*** Distanța dintre puncte este formată din segmente cumulate ce sunt mai mici decât valoarea 1 milimetru.

**DATE DESPRE IMOBILUL NR. 2464**

Oficiul de Cadastru și Publicitate Imobiliară SIBIU
Biroul de Cadastru și Publicitate Imobiliară Sibiu

A. Partea I. Descrierea imobilului

TEREN Extravilan

Adresa: Jud. Sibiu

| Nr. Crt | Nr cadastral Nr. topografic | Suprafața* (mp) | Observații / Referințe |
|---------|-----------------------------|-----------------|---|
| A1 | | 10.000 | Sector cadastral:14 Teren neimprejmuit; |

B. Partea II. Proprietari și acte

| Inscrieri privitoare la dreptul de proprietate și alte drepturi reale | | Referințe |
|---|--|-----------|
| / | | |
| Act Administrativ nr. 467/57, din 17/11/1994 emis de CJPSDPAT (titlu de proprietate); | | |
| B1 | Intabulare, drept de PROPRIETATE, dobandit prin Reconstituire, cota actuala 1/1 | A1 |
| | 1) CIORGODI GHEORGHE, CNP NEIDENTIFICAT 2) CARAUȘU MARIANA, CNP NEIDENTIFICAT 3) DANILA STELUȚA, CNP NEIDENTIFICAT | |

C. Partea III. SARCINI .

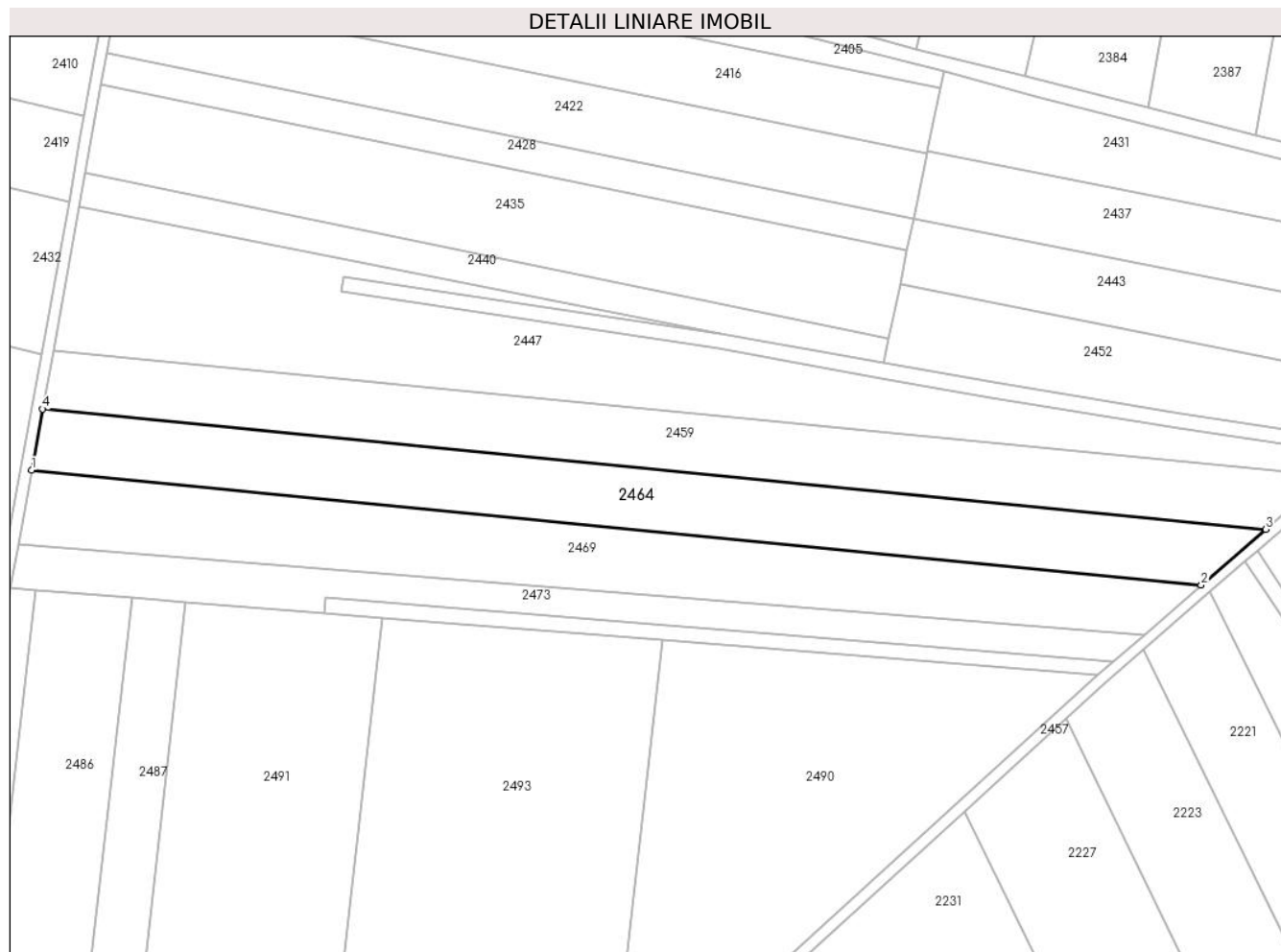
| Inscrieri privind dezmembramintele dreptului de proprietate, drepturi reale de garanție și sarcini | Referințe |
|--|-----------|
| NU SUNT | |

Anexa Nr. 1 La Partea I

Teren

| Nr cadastral | Suprafața (mp)* | Observații / Referințe |
|--------------|-----------------|------------------------|
| | 10.000 | |

* Suprafața este determinată în planul de proiecție Stereo 70.



Date referitoare la teren

| Crt | Categorie folosință | Intra vilan | Suprafața (mp) | Tarla | Parcelă | Nr. topo | Observații / Referințe |
|-----|---------------------|-------------|----------------|-------|-----------|----------|------------------------|
| 1 | arabil | NU | 10.000 | 14 | 325/1/143 | - | |

Lungime Segmente

1) Valorile lungimilor segmentelor sunt obținute din proiecție în plan.

| Punct început | X / Y | Punct sfârșit | X / Y | Lungime segment (** (m) |
|---------------|----------------------------|---------------|----------------------------|-------------------------|
| 1 | 427.083,809 483.070,046 | 2 | 427.512,654 483.027,92 | 430.909 |
| 2 | 427.512,654 483.027,92 | 3 | 427.536,318 483.048,392 | 31.29 |
| 3 | 427.536,318 483.048,392 | 4 | 427.087,842 483.092,447 | 450.634 |
| 4 | 427.087,842 483.092,447 | 1 | 427.083,809 483.070,046 | 22.761 |

** Lungimile segmentelor sunt determinate în planul de proiecție Stereo 70 și sunt rotunjite la 1 milimetru.

***** Distanţa dintre puncte este formată din segmente cumulate ce sunt mai mici decât valoarea 1 milimetru.**

**DATE DESPRE IMOBILUL NR. 2465**

Oficiul de Cadastru și Publicitate Imobiliară SIBIU
Biroul de Cadastru și Publicitate Imobiliară Sibiu

A. Partea I. Descrierea imobilului

TEREN Intravilan

Adresa: Loc. Sura Mica, Jud. Sibiu

| Nr. Crt | Nr cadastral Nr. topografic | Suprafața* (mp) | Observații / Referințe |
|---------|-----------------------------|-----------------|---|
| A1 | 104810 | 1.300 | Sector cadastral:14 Teren neimpregmuit; |

B. Partea II. Proprietari și acte

| Inscrieri privitoare la dreptul de proprietate și alte drepturi reale | | Referințe |
|--|--|-----------|
| 35716 / 25/05/2015 | | |
| Act Administrativ nr. 136/57, din 10/01/1994 emis de CJSDPAT SIBIU; | | |
| B1 | Se noteaza infiintarea C.F. 104810 UAT Sura Mica, pentru parcela cu nr. 325/1/13, arabil in suprafata de 1300 mp inscrisa in Titlul de Proprietate nr. 136/57 din data de 10.01.1994 eliberat de Comisia Judeteana pentru Stabilirea Dreptului de Proprietate asupra Terenurilor Judetul Sibiu | A1 |
| B3 | Se noteaza faptul ca imobilul de sub A1 este inregistrat in planul cadastral fara localizare certa datorita lipsei planului parcelar | A1 |
| 31955 / 14/04/2016 | | |
| Act Notarial nr. 479, din 13/04/2016 emis de NP Dragomir Ovidiu Ioan; | | |
| B4 | Intabulare, drept de PROPRIETATE, dobandit prin Conventie, cota actuala 1/2 1) BULEA LIVIU , si sotia 2) BULEA MARIA , bun comun | A1 |
| B5 | Intabulare, drept de PROPRIETATE, dobandit prin Conventie, cota actuala 1/2 1) BULEA VASILE , si sotia 2) BULEA CORNELIA , bun comun | A1 |
| 26712 / 25/03/2020 | | |
| Inscris Sub Semnatura Privata nr. -, din 16/03/2020 emis de PRESECAN IOAN (documentatia cadastrala avizata si receptionata de OCPI Sibiu); | | |
| B6 | Se noteaza repositionarea imobilului conform documentatiei cadastrale | A1 |

C. Partea III. SARCINI .


| Inscrieri privind dezmembramintele dreptului de proprietate, drepturi reale de garanție și sarcini | Referințe |
|--|-----------|
| NU SUNT | |

Anexa Nr. 1 La Partea I

Teren

| Nr cadastral | Suprafața (mp)* | Observații / Referințe |
|--------------|-----------------|------------------------|
| 104810 | 1.300 | |

* Suprafața este determinată în planul de proiecție Stereo 70.



Date referitoare la teren

| Crt | Categorie folosință | Intra vilan | Suprafața (mp) | Tarla | Parcelă | Nr. topo | Observații / Referințe |
|-----|---------------------|-------------|----------------|-------|----------|----------|------------------------|
| 1 | arabil | DA | 1.300 | 14 | 325/1/13 | - | |

Lungime Segmente

1) Valorile lungimilor segmentelor sunt obținute din proiecție în plan.

| Punct început | X / Y | Punct sfârșit | X / Y | Lungime segment (** (m) |
|---------------|----------------------------|---------------|----------------------------|-------------------------|
| 1 | 426.374,163 483.069,619 | 2 | 426.760,448 483.044,801 | 387.082 |
| 2 | 426.760,448 483.044,801 | 3 | 426.761,224 483.048,012 | 3.304 |
| 3 | 426.761,224 483.048,012 | 4 | 426.761,248 483.048,114 | 0.105 |
| 4 | 426.761,248 483.048,114 | 5 | 426.374,752 483.072,945 | 387.293 |
| 5 | 426.374,752 483.072,945 | 1 | 426.374,163 483.069,619 | 3.378 |

**** Lungimile segmentelor sunt determinate în planul de proiecție Stereo 70 și sunt rotunjite la 1 milimetru.**

***** Distanța dintre puncte este formată din segmente cumulate ce sunt mai mici decât valoarea 1 milimetru.**

**DATE DESPRE IMOBILUL NR. 2466**

Oficiul de Cadastru și Publicitate Imobiliară SIBIU
Biroul de Cadastru și Publicitate Imobiliară Sibiu

A. Partea I. Descrierea imobilului

TEREN Intravilan

Adresa: Loc. Sura Mica, Jud. Sibiu

| Nr. Crt | Nr cadastral Nr. topografic | Suprafața* (mp) | Observații / Referințe |
|---------|--------------------------------|-----------------|---|
| A1 | 105688 | 1.100 | Sector cadastral:14 Teren neimprejmuit; |

B. Partea II. Proprietari și acte

| Inscrieri privitoare la dreptul de proprietate și alte drepturi reale | | Referințe |
|---|---|-----------|
| 23743 / 11/03/2020 | | |
| Act Administrativ nr. 273/57, din 21/07/1994 emis de CJPSDDPAT; | | |
| B1 | se infiinteaza cartea funciara nr. 105688 Sura Mica pentru parcela nr 325/1/12 din Titlul de Proprietate nr 273/57 din data de 21.07.1994 | A1 |
| 55407 / 09/07/2020 | | |
| Act Notarial nr. 393, din 08/07/2020 emis de Piloiu Delia Cornelia (contract de vanzare-cumparare); | | |
| B5 | Intabulare, drept de PROPRIETATEcumparare, dobandit prin Conventie, cota actuala 1/1 | A1 |
| | 1) COZMA IOAN-NICOLAE, si sotia | |
| | 2) COZMA MARIA-ELENA, bun comun | |

C. Partea III. SARCINI .


| Inscrieri privind dezmembramintele dreptului de proprietate, drepturi reale de garanție și sarcini | Referințe |
|--|-----------|
| NU SUNT | |

Anexa Nr. 1 La Partea I

Teren

| Nr cadastral | Suprafața (mp)* | Observații / Referințe |
|--------------|-----------------|------------------------|
| 105688 | 1.100 | |

* Suprafața este determinată în planul de proiecție Stereo 70.



Date referitoare la teren

| Crt | Categorie folosință | Intra vilan | Suprafața (mp) | Tarla | Parcelă | Nr. topo | Observații / Referințe |
|-----|---------------------|-------------|----------------|-------|----------|----------|------------------------|
| 1 | arabil | DA | 1.100 | 14 | 325/1/12 | - | |

Lungime Segmente

1) Valorile lungimilor segmentelor sunt obținute din proiecție în plan.

| Punct început | X / Y | Punct sfârșit | X / Y | Lungime segment (** (m) |
|---------------|----------------------------|---------------|----------------------------|-------------------------|
| 1 | 426.760,448 483.044,801 | 2 | 426.374,163 483.069,619 | 387.082 |
| 2 | 426.374,163 483.069,619 | 3 | 426.373,665 483.066,802 | 2.86 |
| 3 | 426.373,665 483.066,802 | 4 | 426.759,771 483.041,996 | 386.902 |
| 4 | 426.759,771 483.041,996 | 1 | 426.760,448 483.044,801 | 2.885 |

** Lungimile segmentelor sunt determinate în planul de proiecție Stereo 70 și sunt rotunjite la 1 milimetru.

***** Distanţa dintre puncte este formată din segmente cumulate ce sunt mai mici decât valoarea 1 milimetru.**

**DATE DESPRE IMOBILUL NR. 2467**

Oficiul de Cadastru și Publicitate Imobiliară SIBIU
Biroul de Cadastru și Publicitate Imobiliară Sibiu

A. Partea I. Descrierea imobilului

TEREN Extravilan

Adresa: Jud. Sibiu

| Nr. Crt | Nr cadastral Nr. topografic | Suprafața* (mp) | Observații / Referințe |
|---------|-----------------------------|-----------------|--|
| A1 | | 15.200 | Sector cadastral:14 Teren neimprejmit; |

B. Partea II. Proprietari și acte

| Inscrieri privitoare la dreptul de proprietate și alte drepturi reale | | Referințe |
|---|---|-----------|
| / | | |
| Act Notarial nr. 21, din 25/04/2012 emis de NP VALERICA DAN (certificat de mostenitor); | | |
| B1 | Intabulare, drept de PROPRIETATE, dobandit prin Succesiune, cota actuala 1/2 1) DANILA MARIA-NELI | A1 |
| B2 | Intabulare, drept de PROPRIETATE, dobandit prin Succesiune, cota actuala 1/2 1) DENGHEL MIRELA | A1 |

C. Partea III. SARCINI .

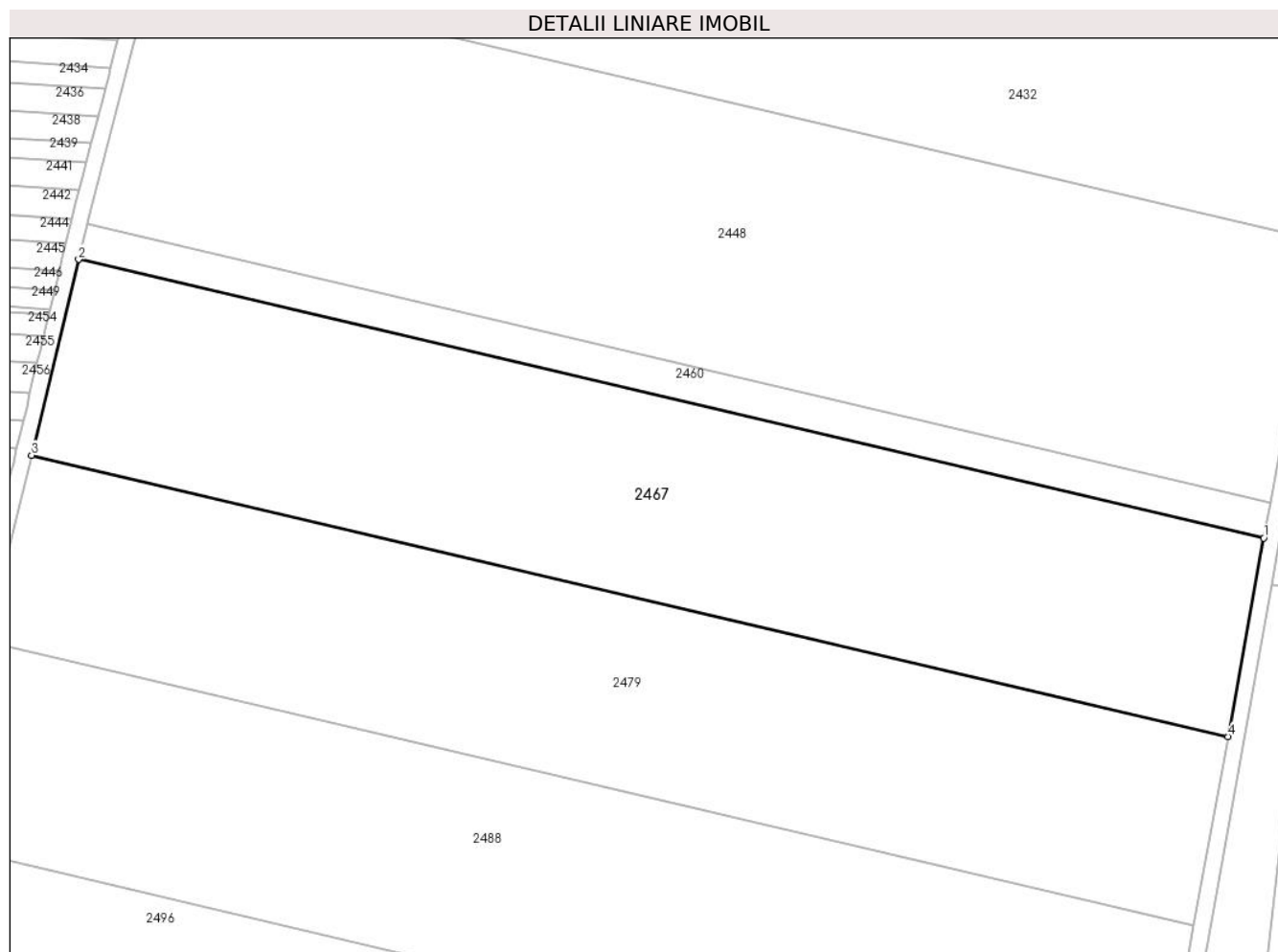
| Inscrieri privind dezmembramintele dreptului de proprietate, drepturi reale de garanție și sarcini | Referințe |
|--|-----------|
| NU SUNT | |

Anexa Nr. 1 La Partea I

Teren

| Nr cadastral | Suprafața (mp)* | Observații / Referințe |
|--------------|-----------------|------------------------|
| | 15.200 | |

* Suprafața este determinată în planul de proiecție Stereo 70.



Date referitoare la teren

| Crt | Categorie folosință | Intravilan | Suprafața (mp) | Tarla | Parcelă | Nr. topo | Observații / Referințe |
|-----|---------------------|------------|----------------|-------|-----------|----------|------------------------|
| 1 | arabil | NU | 15.200 | 14 | 325/1/112 | - | |

Lungime Segmente

1) Valorile lungimilor segmentelor sunt obținute din proiecție în plan.

| Punct început | X / Y | Punct sfârșit | X / Y | Lungime segment (** (m) |
|---------------|----------------------------|---------------|----------------------------|-------------------------|
| 1 | 427.074,074 483.038,556 | 2 | 426.779,692 483.107,713 | 302.396 |
| 2 | 426.779,692 483.107,713 | 3 | 426.767,997 483.059,072 | 50.026 |
| 3 | 426.767,997 483.059,072 | 4 | 427.065,197 482.989,254 | 305.291 |
| 4 | 427.065,197 482.989,254 | 1 | 427.074,074 483.038,556 | 50.095 |

** Lungimile segmentelor sunt determinate în planul de proiecție Stereo 70 și sunt rotunjite la 1 milimetru.

***** Distanţa dintre puncte este formată din segmente cumulate ce sunt mai mici decât valoarea 1 milimetru.**

**DATE DESPRE IMOBILUL NR. 2468**

Oficiul de Cadastru și Publicitate Imobiliară SIBIU
Biroul de Cadastru și Publicitate Imobiliară Sibiu

A. Partea I. Descrierea imobilului

TEREN Intravilan

Adresa: Loc. Sura Mica, Jud. Sibiu

| Nr. Crt | Nr cadastral Nr. topografic | Suprafața* (mp) | Observații / Referințe |
|---------|-----------------------------|-----------------|---|
| A1 | | 6.000 | Sector cadastral:14 Teren neimprejmuit; |

B. Partea II. Proprietari și acte

| Inscrieri privitoare la dreptul de proprietate și alte drepturi reale | | Referințe |
|---|---|-----------|
| / | | |
| Act Administrativ nr. 456/57, din 09/11/1994 emis de CJPSDPAT (titlu de proprietate); | | |
| B1 | Intabulare, drept de PROPRIETATE, dobandit prin Reconstituire, cota actuala 1/1 1) SIONEAN GHEORGHE ION, CNP NEIDENTIFICAT | A1 |

C. Partea III. SARCINI .


| Inscrieri privind dezmembramintele dreptului de proprietate, drepturi reale de garanție și sarcini | Referințe |
|--|-----------|
| NU SUNT | |

Anexa Nr. 1 La Partea I

Teren

| Nr cadastral | Suprafața (mp)* | Observații / Referințe |
|--------------|-----------------|------------------------|
| | 6.000 | |

* Suprafața este determinată în planul de proiecție Stereo 70.



Date referitoare la teren

| Crt | Categorie folosință | Intravilan | Suprafața (mp) | Tarla | Parcelă | Nr. topo | Observații / Referințe |
|-----|---------------------|------------|----------------|-------|----------|----------|---|
| 1 | arabil | DA | 6.000 | 14 | 325/1/11 | - | NUMAR DE PARCELA GREȘIT ÎN TP (325/1/111) |

Lungime Segmente

1) Valorile lungimilor segmentelor sunt obținute din proiecție în plan.

| Punct început | X / Y | Punct sfârșit | X / Y | Lungime segment (** (m) |
|---------------|----------------------------|---------------|----------------------------|-------------------------|
| 1 | 426.759,771 483.041,996 | 2 | 426.373,665 483.066,802 | 386.902 |
| 2 | 426.373,665 483.066,802 | 3 | 426.372,069 483.057,789 | 9.154 |
| 3 | 426.372,069 483.057,789 | 4 | 426.370,924 483.051,419 | 6.472 |
| 4 | 426.370,924 483.051,419 | 5 | 426.756,071 483.026,674 | 385.941 |
| 5 | 426.756,071 483.026,674 | 1 | 426.759,771 483.041,996 | 15.762 |

**** Lungimile segmentelor sunt determinate în planul de proiecție Stereo 70 și sunt rotunjite la 1 milimetru.**

***** Distanța dintre puncte este formată din segmente cumulate ce sunt mai mici decât valoarea 1 milimetru.**

**DATE DESPRE IMOBILUL NR. 2469**

Oficiul de Cadastru și Publicitate Imobiliară SIBIU
Biroul de Cadastru și Publicitate Imobiliară Sibiu

A. Partea I. Descrierea imobilului

TEREN Extravilan

Nr. CF vechi:2835 N
Nr. cadastral vechi:812

Adresa: Jud. Sibiu

| Nr. Crt | Nr cadastral Nr. topografic | Suprafața* (mp) | Observații / Referințe |
|---------|-----------------------------|-----------------|---|
| A1 | 101236 | 10.000 | Sector cadastral:14 Teren neimprejmuit; |

B. Partea II. Proprietari și acte

| Inscrieri privitoare la dreptul de proprietate și alte drepturi reale | | Referințe |
|--|--|-----------|
| 86117 / 30/09/2019 | | |
| Act Notarial nr. 902, din 27/09/2019 emis de Marinovici Oana Andreea; | | |
| B4 | Intabulare, drept de PROPRIETATE, dobandit prin Conventie, cota actuala 3/4 1) SBS LEGAL INV SRL, CIF:40189252 | A1 |
| 58099 / 10/06/2022 | | |
| Certificat Grefa nr. -, din 02/06/2022 emis de JUDECATORIA SIBIU; | | |
| B6 | Se noteaza actiunea civila inregistrata la Judecatoria Sibiu in dosar 12687/306/2021 inaintata de reclamanta CASA SIBIANA PROIECT&CONS SRL impotriva paratilor MSC SOLUTIONS SRL si SBS LEGAL INV SRL, avand ca obiect actiune pauliana cu privire la imobilul de sub A1 | A1 |
| 67001 / 08/07/2022 | | |
| Inscris Sub Semnatura Privata nr. Act de adjudecare, din 25/05/2022 emis de MARIN DANIEL-VASILE; | | |
| B7 | Intabulare, drept de PROPRIETATE, dobandit prin Adjudecare, cota actuala 1/4 1) RUSU DUMITRU DARIUS | A1 |

C. Partea III. SARCINI

| Inscrieri privind dezmembramintele dreptului de proprietate, drepturi reale de garanție și sarcini | | Referințe |
|---|---|-----------|
| 67001 / 08/07/2022 | | |
| Inscris Sub Semnatura Privata nr. Act de adjudecare, din 25/05/2022 emis de MARIN DANIEL-VASILE ([NOTARE]); | | |
| C4 | se radiaza urmarirea silita notata sub C.1, C2 si C.3 | A1 |

Teren

| Nr cadastral | Suprafața (mp)* | Observații / Referințe |
|--------------|-----------------|------------------------|
| 101236 | 10.000 | |

* Suprafața este determinată în planul de proiecție Stereo 70.



Date referitoare la teren

| Crt | Categorie folosință | Intravilan | Suprafața (mp) | Tarla | Parcelă | Nr. topo | Observații / Referințe |
|-----|---------------------|------------|----------------|-------|-----------|----------|------------------------|
| 1 | arabil | NU | 10.000 | 14 | 325/1/144 | - | |

Lungime Segmente

1) Valorile lungimilor segmentelor sunt obținute din proiecție în plan.

| Punct început | X / Y | Punct sfârșit | X / Y | Lungime segment (** (m) |
|---------------|----------------------------|---------------|----------------------------|-------------------------|
| 1 | 427.083,809 483.070,046 | 2 | 427.078,923 483.042,911 | 27.572 |
| 2 | 427.078,923 483.042,911 | 3 | 427.491,75 483.009,836 | 414.15 |
| 3 | 427.491,75 483.009,836 | 4 | 427.512,654 483.027,92 | 27.641 |
| 4 | 427.512,654 483.027,92 | 1 | 427.083,809 483.070,046 | 430.909 |

** Lungimile segmentelor sunt determinate în planul de proiecție Stereo 70 și sunt rotunjite la 1 milimetru.

***** Distanţa dintre puncte este formată din segmente cumulate ce sunt mai mici decât valoarea 1 milimetru.**

**DATE DESPRE IMOBILUL NR. 2470**

Oficiul de Cadastru și Publicitate Imobiliară SIBIU
Biroul de Cadastru și Publicitate Imobiliară Sibiu

A. Partea I. Descrierea imobilului

TEREN Intravilan

Nr. CF vechi:3314 N
Nr. cadastral vechi:1015

Adresa: Loc. Sura Mica, Jud. Sibiu

| Nr. Crt | Nr cadastral Nr. topografic | Suprafața* (mp) | Observații / Referințe |
|---------|-----------------------------|-----------------|---|
| A1 | 101406 | 1.300 | Sector cadastral:14 Teren neimprejmuit; |

B. Partea II. Proprietari și acte

| Inscrieri privitoare la dreptul de proprietate și alte drepturi reale | | Referințe |
|---|--|-----------|
| 97021 / 10/09/2021 | | |
| Act Notarial nr. 679, din 08/09/2021 emis de Piloiu Delia Cornelia; | | |
| B5 | Intabulare, drept de PROPRIETATE, dare in plata, dobandit prin Conventie, cota actuala 1/1 1) COZMA IOAN-NICOLAE, si sotia 2) COZMA MARIA-ELENA, bun propriu | A1 |

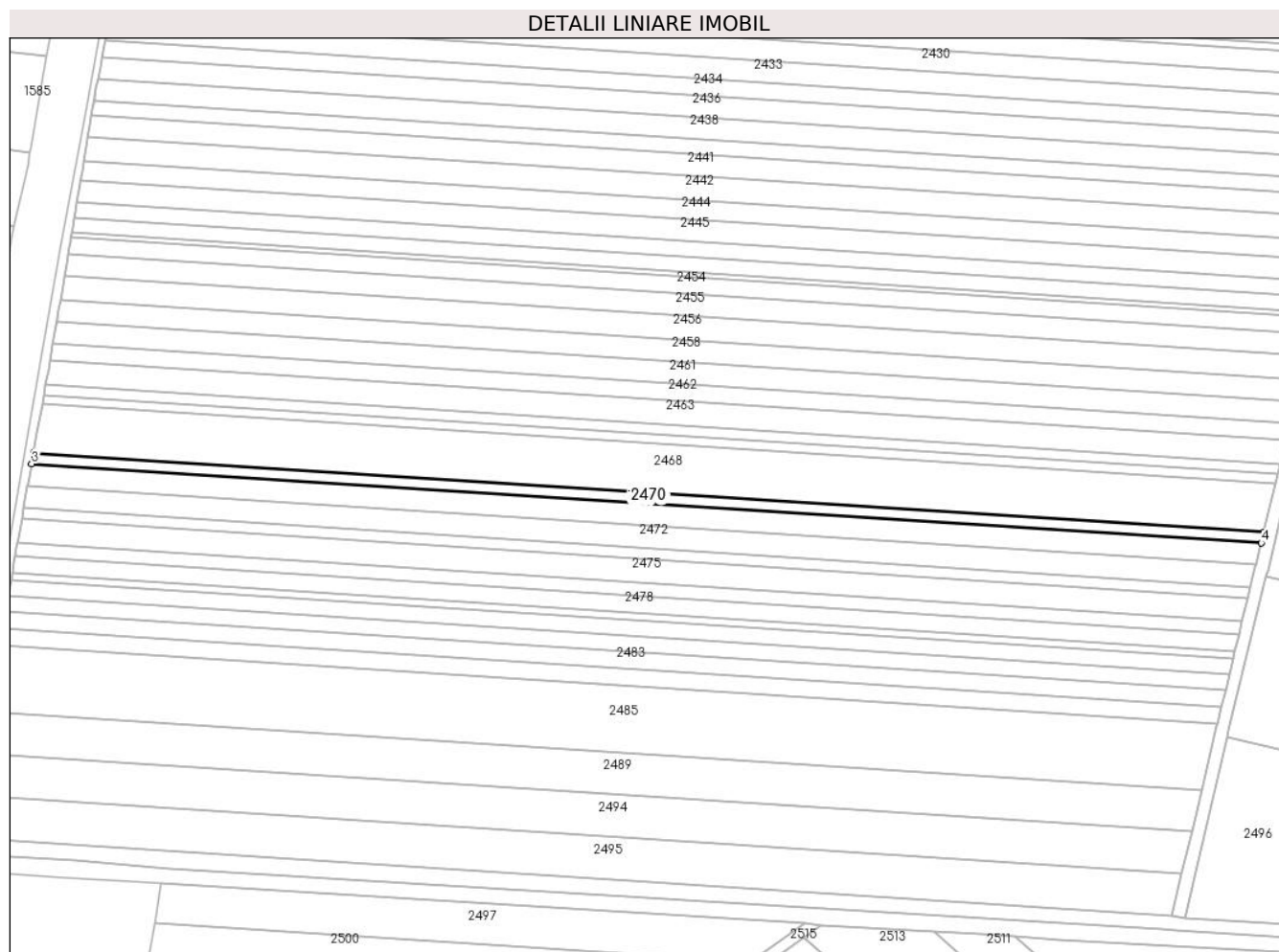
C. Partea III. SARCINI .

| Inscrieri privind dezmembramintele dreptului de proprietate, drepturi reale de garanție și sarcini | Referințe |
|--|-----------|
| NU SUNT | |

Teren

| | | |
|--------------|-----------------|------------------------|
| Nr cadastral | Suprafața (mp)* | Observații / Referințe |
| 101406 | 1.300 | |

* Suprafața este determinată în planul de proiecție Stereo 70.



Date referitoare la teren

| Crt | Categorie folosință | Intravilan | Suprafața (mp) | Tarla | Parcelă | Nr. topo | Observații / Referințe |
|-----|---------------------|------------|----------------|-------|----------|----------|------------------------|
| 1 | arabil | DA | 1.300 | 14 | 325/1/10 | - | |

Lungime Segmente

1) Valorile lungimilor segmentelor sunt obținute din proiecție în plan.

| Punct început | X / Y | Punct sfârșit | X / Y | Lungime segment (** (m) |
|---------------|----------------------------|---------------|----------------------------|-------------------------|
| 1 | 426.756,071 483.026,674 | 2 | 426.370,924 483.051,419 | 385.941 |
| 2 | 426.370,924 483.051,419 | 3 | 426.370,324 483.048,082 | 3.391 |
| 3 | 426.370,324 483.048,082 | 4 | 426.755,268 483.023,35 | 385.738 |
| 4 | 426.755,268 483.023,35 | 1 | 426.756,071 483.026,674 | 3.42 |

** Lungimile segmentelor sunt determinate în planul de proiecție Stereo 70 și sunt rotunjite la 1 milimetru.

***** Distanţa dintre puncte este formată din segmente cumulate ce sunt mai mici decât valoarea 1 milimetru.**

**DATE DESPRE IMOBILUL NR. 2471**

Oficiul de Cadastru și Publicitate Imobiliară SIBIU
Biroul de Cadastru și Publicitate Imobiliară Sibiu

A. Partea I. Descrierea imobilului

TEREN Intravilan

Adresa: Loc. Sura Mica, Jud. Sibiu

| Nr. Crt | Nr cadastral Nr. topografic | Suprafața* (mp) | Observații / Referințe |
|---------|-----------------------------|-----------------|---|
| A1 | 100810 | 2.700 | Sector cadastral:14 Teren neimpregmuit; |

B. Partea II. Proprietari și acte

| Inscrieri privitoare la dreptul de proprietate și alte drepturi reale | | Referințe |
|--|--|-----------|
| 41222 / 02/08/2010 | | |
| Act Notarial nr. 88, din 10/09/2008 emis de BNP VESTEMEAN LILIANA (act notarial nr. 2598/10-11-2008 emis de BNP VESTEMEAN; - dos. 110/2008); | | |
| B2 | Intabulare, drept de PROPRIETATE, dobandit prin Succesiune, cota actuala 1/2 1) CIOLAN IOAN | A1 |
| 58937 / 05/11/2010 | | |
| Act Notarial nr. 2141, din 04/11/2010 emis de NP VESTEMEAN LILIANA (act de partaj); | | |
| B4 | Intabulare, drept de PROPRIETATE, dobandit prin Conventie, cota actuala 1/2 1) CIOLAN IOAN | A1 |

C. Partea III. SARCINI .

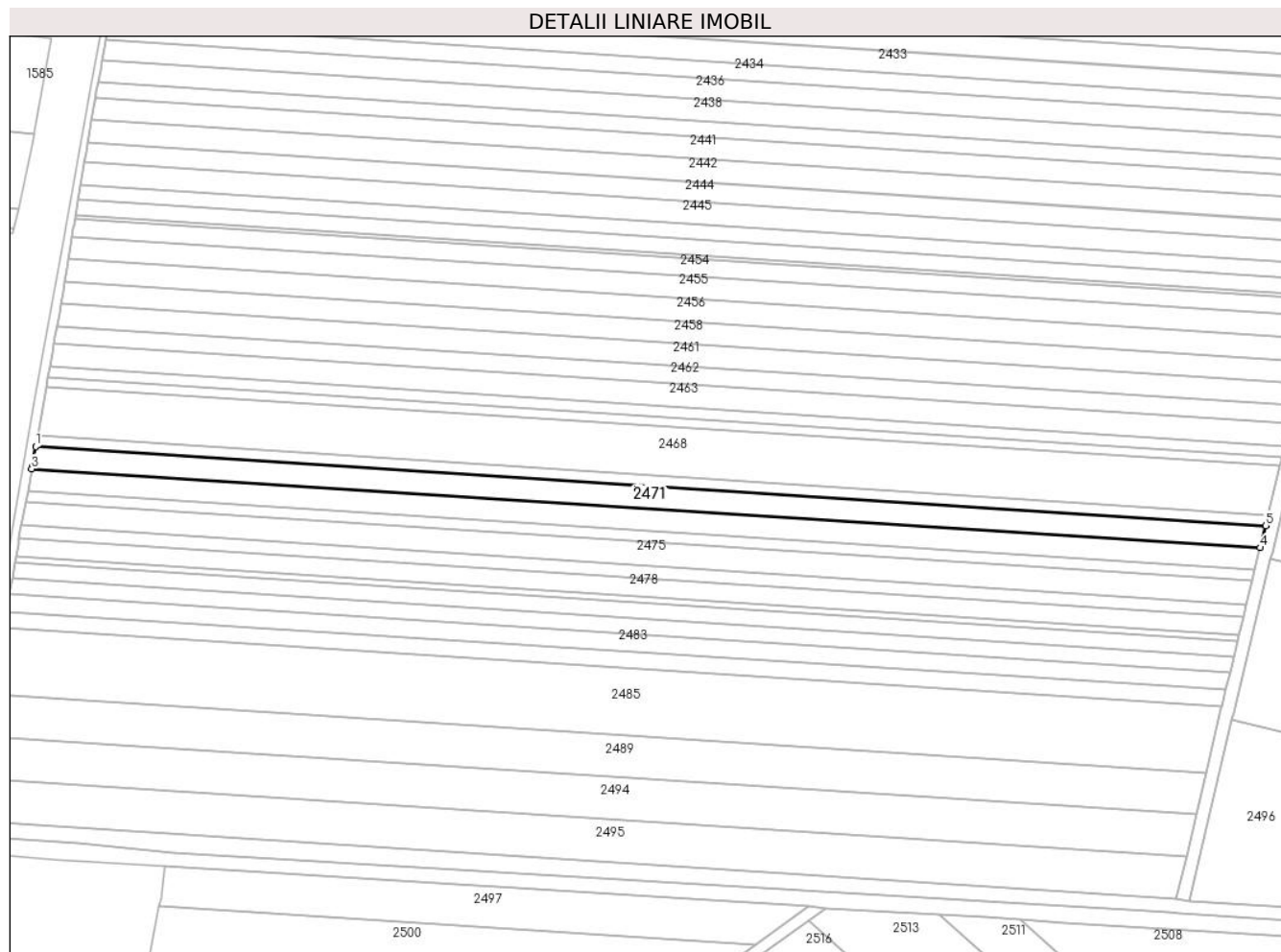
| Inscrieri privind dezmembramentele dreptului de proprietate, drepturi reale de garanție și sarcini | Referințe |
|--|-----------|
| NU SUNT | |

Anexa Nr. 1 La Partea I

Teren

| Nr cadastral | Suprafața (mp)* | Observații / Referințe |
|--------------|-----------------|------------------------|
| 100810 | 2.700 | |

* Suprafața este determinată în planul de proiecție Stereo 70.



Date referitoare la teren

| Crt | Categorie folosință | Intravilan | Suprafața (mp) | Tarla | Parcelă | Nr. topo | Observații / Referințe |
|-----|---------------------|------------|----------------|-------|---------|----------|------------------------|
| 1 | arabil | DA | 2.700 | 14 | 325/1/9 | - | |

Lungime Segmente

1) Valorile lungimilor segmentelor sunt obținute din proiecție în plan.

| Punct început | X / Y | Punct sfârșit | X / Y | Lungime segment (** (m) |
|---------------|----------------------------|---------------|----------------------------|-------------------------|
| 1 | 426.370,324 483.048,082 | 2 | 426.369,238 483.042,045 | 6.133 |
| 2 | 426.369,238 483.042,045 | 3 | 426.369,084 483.041,143 | 0.915 |
| 3 | 426.369,084 483.041,143 | 4 | 426.753,599 483.016,439 | 385.308 |
| 4 | 426.753,599 483.016,439 | 5 | 426.755,268 483.023,35 | 7.109 |
| 5 | 426.755,268 483.023,35 | 1 | 426.370,324 483.048,082 | 385.738 |

**** Lungimile segmentelor sunt determinate în planul de proiecție Stereo 70 și sunt rotunjite la 1 milimetru.**

***** Distanța dintre puncte este formată din segmente cumulate ce sunt mai mici decât valoarea 1 milimetru.**

**DATE DESPRE IMOBILUL NR. 2472**

Oficiul de Cadastru și Publicitate Imobiliară SIBIU
Biroul de Cadastru și Publicitate Imobiliară Sibiu

A. Partea I. Descrierea imobilului

TEREN Intravilan

Nr. CF vechi:3160N
Nr. cadastral vechi:960

Adresa: Loc. Sura Mica, Jud. Sibiu

| Nr. Crt | Nr cadastral Nr. topografic | Suprafața* (mp) | Observații / Referințe |
|---------|-----------------------------|-----------------|---|
| A1 | 101442 | 2.700 | Sector cadastral:14 Teren neimprejmuit; |

B. Partea II. Proprietari și acte

| Inscrieri privitoare la dreptul de proprietate și alte drepturi reale | | Referințe |
|---|--|-----------|
| 28767 / 20/05/2008 | | |
| Act Administrativ nr. 384/57, din 23/09/1994 emis de CJPSDPAT (doc. cad. avizata si receptionata de OCPI Sibiu cu nr. 96/2008); | | |
| B1 | Intabulare, drept de PROPRIETATE, dobandit prin Lege, cota actuala 1/1 1) PACURAR GHEORGHE, CNP NEIDENTIFICAT | A1 |


C. Partea III. SARCINI .

| Inscrieri privind dezmembramintele dreptului de proprietate, drepturi reale de garanție și sarcini | Referințe |
|--|-----------|
| NU SUNT | |

Teren

| | | |
|--------------|-----------------|------------------------|
| Nr cadastral | Suprafaţa (mp)* | Observații / Referințe |
| 101442 | 2.700 | |

* Suprafața este determinată în planul de proiecție Stereo 70.



Date referitoare la teren

| Crt | Categorie folosință | Intravilan | Suprafața (mp) | Tarla | Parcelă | Nr. topo | Observații / Referințe |
|-----|---------------------|------------|----------------|-------|---------|----------|------------------------|
| 1 | arabil | DA | 2.700 | 14 | 325/1/8 | - | |

Lungime Segmente

1) Valorile lungimilor segmentelor sunt obținute din proiecție în plan.

| Punct început | X / Y | Punct sfârșit | X / Y | Lungime segment (** (m) |
|---------------|----------------------------|---------------|----------------------------|-------------------------|
| 1 | 426.753,599 483.016,439 | 2 | 426.369,084 483.041,143 | 385.308 |
| 2 | 426.369,084 483.041,143 | 3 | 426.367,897 483.034,193 | 7.051 |
| 3 | 426.367,897 483.034,193 | 4 | 426.751,915 483.009,521 | 384.809 |
| 4 | 426.751,915 483.009,521 | 5 | 426.753,451 483.015,826 | 6.49 |
| 5 | 426.753,451 483.015,826 | 1 | 426.753,599 483.016,439 | 0.63 |

**** Lungimile segmentelor sunt determinate în planul de proiecție Stereo 70 și sunt rotunjite la 1 milimetru.**

***** Distanța dintre puncte este formată din segmente cumulate ce sunt mai mici decât valoarea 1 milimetru.**

**DATE DESPRE IMOBILUL NR. 2473**

Oficiul de Cadastru și Publicitate Imobiliară SIBIU
Biroul de Cadastru și Publicitate Imobiliară Sibiu

A. Partea I. Descrierea imobilului

TEREN Extravilan

Adresa: Jud. Sibiu

| Nr. Crt | Nr cadastral Nr. topografic | Suprafața* (mp) | Observații / Referințe |
|---------|-----------------------------|-----------------|---|
| A1 | | 5.000 | Sector cadastral:14 Teren neimprejmuit; |

B. Partea II. Proprietari și acte

| Inscrieri privitoare la dreptul de proprietate și alte drepturi reale | Referințe |
|--|-----------|
| / | |
| Act Administrativ nr. 495/57, din 23/01/1995 emis de CJPSDPAT (titlu de proprietate); | |
| B1 | A1 |
| Intabulare, drept de PROPRIETATE, dobandit prin Constituire, cota actuala 1/1 1) KORNEA VASILE, CNP NEIDENTIFICAT | |

C. Partea III. SARCINI .

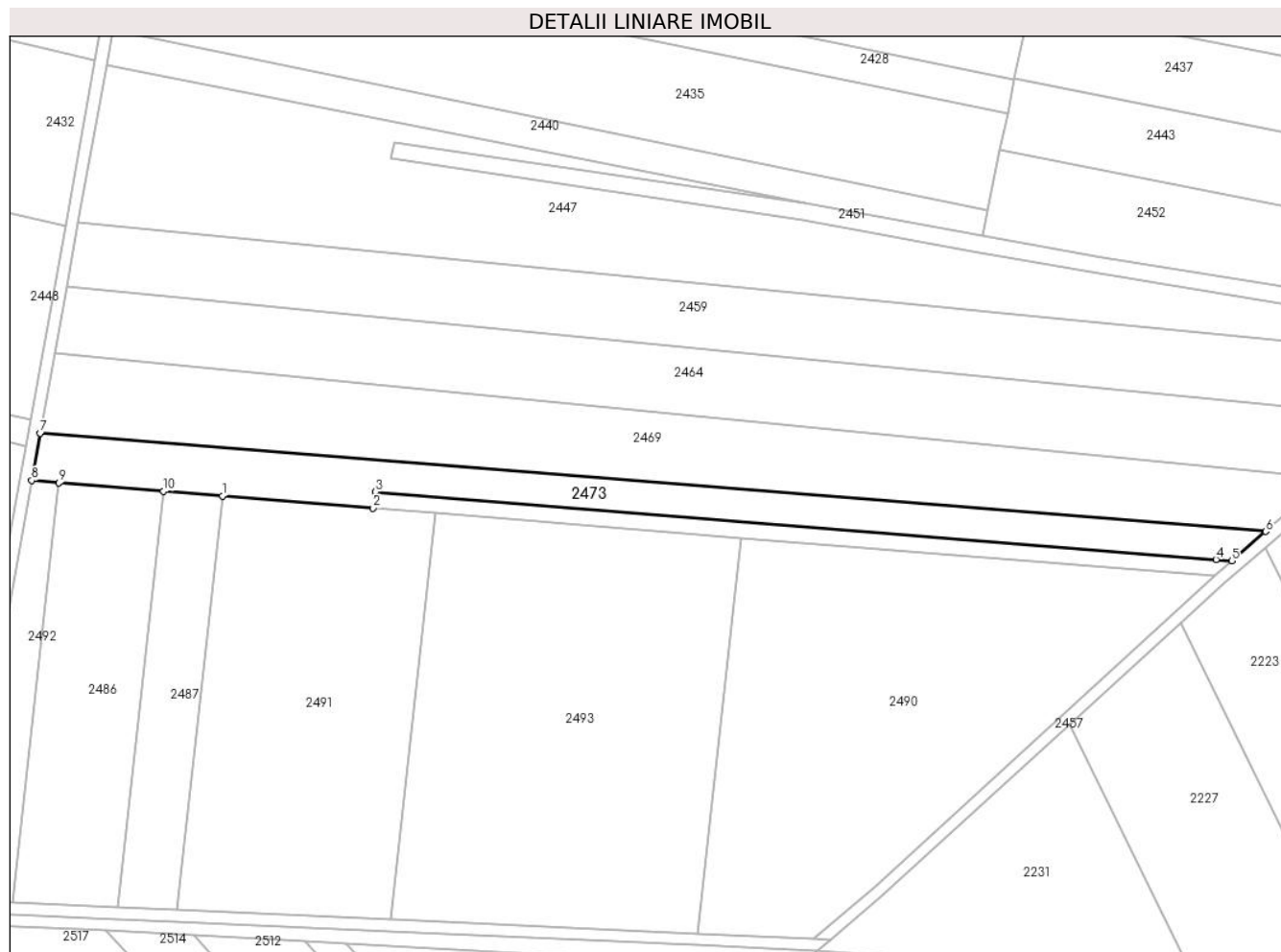
| Inscrieri privind dezmembramintele dreptului de proprietate, drepturi reale de garanție și sarcini | Referințe |
|--|-----------|
| NU SUNT | |

Anexa Nr. 1 La Partea I

Teren

| | | |
|--------------|-----------------|------------------------|
| Nr cadastral | Suprafața (mp)* | Observații / Referințe |
| | 5.000 | |

* Suprafața este determinată în planul de proiecție Stereo 70.



Date referitoare la teren

| Crt | Categorie folosință | Intravilan | Suprafața (mp) | Tarla | Parcelă | Nr. topo | Observații / Referințe |
|-----|---------------------|------------|----------------|-------|-----------|----------|------------------------|
| 1 | arabil | NU | 5.000 | 14 | 325/1/145 | - | |

Lungime Segmente

1) Valorile lungimilor segmentelor sunt obținute din proiecție în plan.

| Punct început | X / Y | Punct sfârșit | X / Y | Lungime segment (** (m) |
|---------------|----------------------------|---------------|----------------------------|-------------------------|
| 1 | 427.140,379 483.021,825 | 2 | 427.191,123 483.017,74 | 50.908 |
| 2 | 427.191,123 483.017,74 | 3 | 427.191,764 483.023,206 | 5.504 |
| 3 | 427.191,764 483.023,206 | 4 | 427.474,986 483.000,405 | 284.138 |
| 4 | 427.474,986 483.000,405 | 5 | 427.480,318 482.999,946 | 5.352 |
| 5 | 427.480,318 482.999,946 | 6 | 427.491,75 483.009,836 | 15.117 |

| Punct început | X / Y | Punct sfârșit | X / Y | Lungime segment (** (m) |
|---------------|----------------------------|---------------|----------------------------|-------------------------|
| 6 | 427.491,75 483.009,836 | 7 | 427.078,923 483.042,911 | 414.15 |
| 7 | 427.078,923 483.042,911 | 8 | 427.076,059 483.027,004 | 16.163 |
| 8 | 427.076,059 483.027,004 | 9 | 427.085,279 483.026,261 | 9.25 |
| 9 | 427.085,279 483.026,261 | 10 | 427.120,505 483.023,425 | 35.34 |
| 10 | 427.120,505 483.023,425 | 1 | 427.140,379 483.021,825 | 19.937 |

** Lungimile segmentelor sunt determinate în planul de proiecție Stereo 70 și sunt rotunjite la 1 milimetru.

*** Distanța dintre puncte este formată din segmente cumulate ce sunt mai mici decât valoarea 1 milimetru.

**DATE DESPRE IMOBILUL NR. 2474**

Oficiul de Cadastru și Publicitate Imobiliară SIBIU
Biroul de Cadastru și Publicitate Imobiliară Sibiu

A. Partea I. Descrierea imobilului

TEREN Intravilan

Adresa: Loc. Sura Mica, Jud. Sibiu

| Nr. Crt | Nr cadastral Nr. topografic | Suprafața* (mp) | Observații / Referințe |
|---------|-----------------------------|-----------------|---|
| A1 | | 1.300 | Sector cadastral:14 Teren neimprejmuit; |

B. Partea II. Proprietari și acte

| Inscrieri privitoare la dreptul de proprietate și alte drepturi reale | | Referințe |
|---|--|-----------|
| / | | |
| Act Administrativ nr. 266/57, din 21/07/1994 emis de CJPSDPAT (titlu de proprietate); | | |
| B1 | Intabulare, drept de PROPRIETATE, dobandit prin Reconstituire, cota actuala 1/1 1) BAILA MARIA , CNP NEIDENTIFICAT | A1 |

C. Partea III. SARCINI .


| Inscrieri privind dezmembramintele dreptului de proprietate, drepturi reale de garanție și sarcini | Referințe |
|--|-----------|
| NU SUNT | |

Anexa Nr. 1 La Partea I

Teren

| Nr cadastral | Suprafața (mp)* | Observații / Referințe |
|--------------|-----------------|------------------------|
| | 1.300 | |

* Suprafața este determinată în planul de proiecție Stereo 70.



Date referitoare la teren

| Crt | Categorie folosință | Intra vilan | Suprafața (mp) | Tarla | Parcelă | Nr. topo | Observații / Referințe |
|-----|---------------------|-------------|----------------|-------|---------|----------|------------------------|
| 1 | arabil | DA | 1.300 | 14 | 325/1/7 | - | |

Lungime Segmente

1) Valorile lungimilor segmentelor sunt obținute din proiecție în plan.

| Punct început | X / Y | Punct sfârșit | X / Y | Lungime segment (** (m) |
|---------------|----------------------------|---------------|----------------------------|-------------------------|
| 1 | 426.367,897 483.034,193 | 2 | 426.367,325 483.030,844 | 3.398 |
| 2 | 426.367,325 483.030,844 | 3 | 426.751,102 483.006,187 | 384.568 |
| 3 | 426.751,102 483.006,187 | 4 | 426.751,915 483.009,521 | 3.432 |
| 4 | 426.751,915 483.009,521 | 1 | 426.367,897 483.034,193 | 384.809 |

** Lungimile segmentelor sunt determinate în planul de proiecție Stereo 70 și sunt rotunjite la 1 milimetru.

***** Distanţa dintre puncte este formată din segmente cumulate ce sunt mai mici decât valoarea 1 milimetru.**

**DATE DESPRE IMOBILUL NR. 2475**

Oficiul de Cadastru și Publicitate Imobiliară SIBIU
Biroul de Cadastru și Publicitate Imobiliară Sibiu

A. Partea I. Descrierea imobilului

TEREN Intravilan

Nr. CF vechi:2575N
Nr. cadastral vechi:215

Adresa: Loc. Sura Mica, Jud. Sibiu

| Nr. Crt | Nr cadastral Nr. topografic | Suprafața* (mp) | Observații / Referințe |
|---------|-----------------------------|-----------------|---|
| A1 | 100690 | 2.900 | Sector cadastral:14 Teren neimprejmuit; |

B. Partea II. Proprietari și acte

| Inscrieri privitoare la dreptul de proprietate și alte drepturi reale | | Referințe |
|---|--|-----------|
| 18314 / 02/04/2010 | | |
| Act Notarial nr. 758, din 01/04/2010 emis de NP MARGINEAN RAZVAN EMILIAN (contract de vanzare-cumparare); | | |
| B2 | Intabulare, drept de PROPRIETATE, dobandit prin Conventie, cota actuala 1/1 1) DAMIAN DUMITRU - DANIEL 2) DAMIAN ROXANA - MARIA, CNP NEIDENTIFICAT | A1 |
| 16750 / 28/03/2011 | | |
| Actiune In Instanta nr. 4519/306, din 28/03/2011 emis de JUDECATORIA SIBIU; | | |
| B3 | se noteaza actiunea civila inaintata de Sirbu Vasile Marius impotriva paratului Damian Dumitru Daniel pentru anularea contractelor de vanzare cumparare, a incheierilor de intabulare si revenirea la situatia anterioara de carte funciara asupra imobilului de sub A.1 | A1 |

C. Partea III. SARCINI

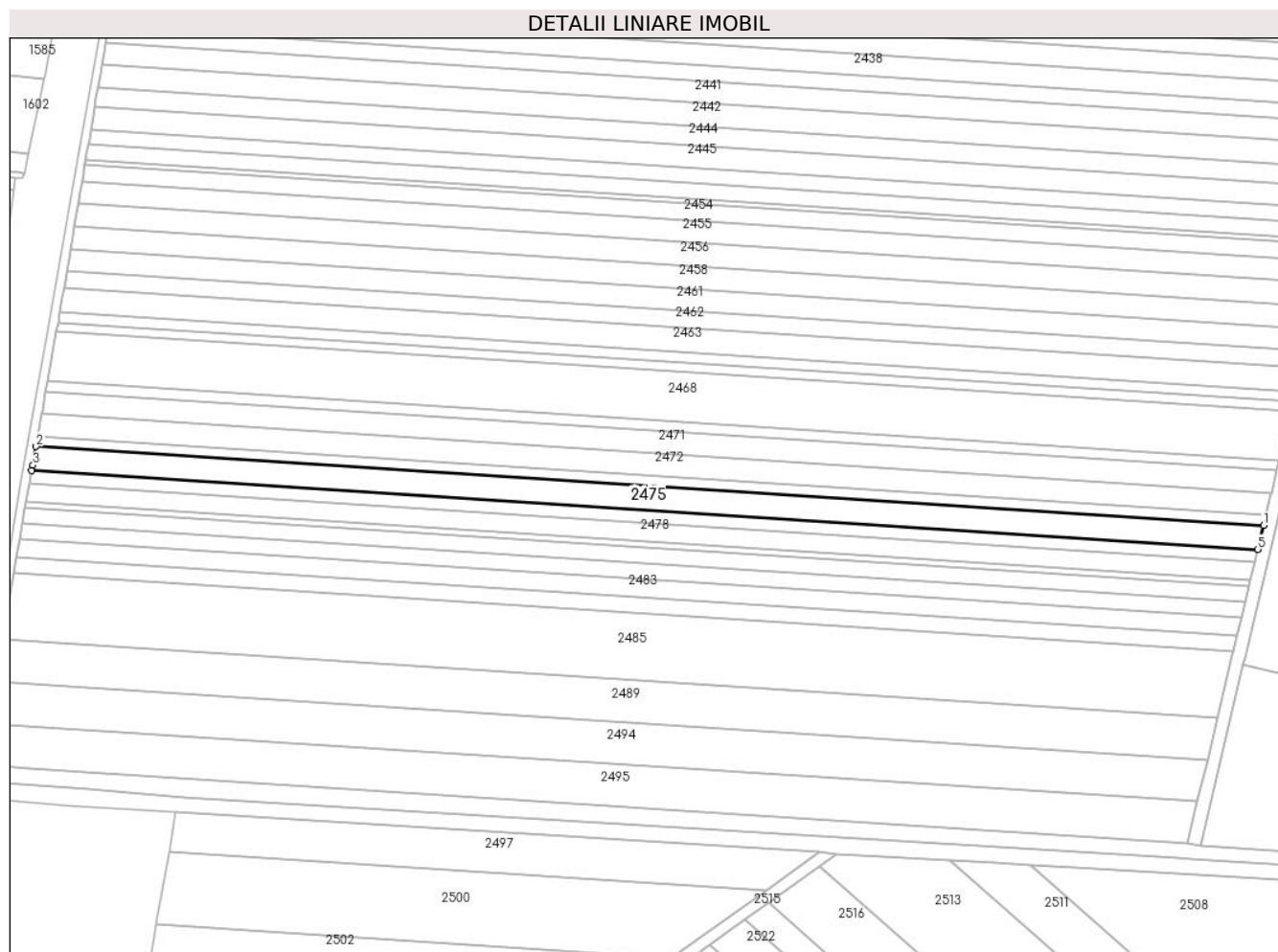
| Inscrieri privind dezmembramintele dreptului de proprietate, drepturi reale de garanție și sarcini | | Referințe |
|---|---|-----------|
| 7437 / 05/02/2013 | | |
| Act Administrativ nr. 78/D/P/2011, din 05/02/2013 emis de - (procesul verbal de aplicare a sechestrului asigurator incheiat la 28.01.2013, Ordonanta de sechestr din 05.12.2012, Alba Iulia, emisa de Parchetul de pe langa Inalta Curte de Casatie si Justitie, Directia de Investigare a Infractiunilor de Criminalitate Organizata si Terorism, Serviciul Teritorial Alba Iulia, in dosar nr.78D/P/2011;[NOTARE]); | | |
| C1 | Se noteaza sechestrul asigurator asupra imobilului de sub A1 | A1 |
| 53549 / 27/05/2022 | | |
| Hotarare Judecatoreasca nr. -, din 04/10/2017 emis de CURTEA DE APEL ALBA IULIA, dosar 396/57/2013 (hotarare judecatoreasca nr Decizia 89/A din 02.05.2022, emis de INALTA CURTE DE CASATIE SI JUSTITIE, dosar 396/57/2013[NOTARE]); | | |
| C2 | se noteaza mentinerea sechestrului asigurator de sub C.1 | A1 |
| 122730 / 15/11/2023 | | |
| Hotarare Judecatoreasca nr. 4192/2022, Dosar nr. 8494/306/2022, din 04/08/2022 emis de JUDECATORIA SIBIU (inscris sub semnatura privata nr dosar executare nr. 539/2022 din 27.10.2023, emis de BEJ Moldovan Florin Gheorghe[NOTARE]); | | |
| C3 | Se notează urmărirea silită a imobilului de sub A1, pentru recuperarea creanței în sumă de 12000 Euro și 22530 Lei, datorată de debitorul Damian Dumitru-Daniel, de sub B2.1, în favoarea creditorului SÂRBU MARIUS VASILE. | A1 |
| 7587 / 29/01/2024 | | |
| Inscris Sub Semnatura Privata nr. Cerere nr 579, din 26/01/2024 emis de av, Marcel Rucarean[NOTARE]; | | |
| C4 | Se noteaza respingerea cererii de reexaminare formulata de DAMIAN ROXANA - MARIA impotriva inch. 122730/2023 cf | A1 |

Anexa Nr. 1 La Partea I

Teren

| Nr cadastral | Suprafața (mp)* | Observații / Referințe |
|--------------|-----------------|------------------------|
| 100690 | 2.900 | |

* Suprafața este determinată în planul de proiecție Stereo 70.



Date referitoare la teren

| Crt | Categorie folosință | Intravilan | Suprafața (mp) | Tarla | Parcelă | Nr. topo | Observații / Referințe |
|-----|---------------------|------------|----------------|-------|---------|----------|------------------------|
| 1 | arabil | DA | 2.900 | 14 | 325/1/6 | - | |

Lungime Segmente

1) Valorile lungimilor segmentelor sunt obținute din proiecție în plan.

| Punct început | X / Y | Punct sfârșit | X / Y | Lungime segment (** (m) |
|---------------|----------------------------|---------------|----------------------------|-------------------------|
| 1 | 426.751,102 483.006,187 | 2 | 426.367,325 483.030,844 | 384.568 |
| 2 | 426.367,325 483.030,844 | 3 | 426.366,338 483.025,066 | 5.861 |
| 3 | 426.366,338 483.025,066 | 4 | 426.365,911 483.023,373 | 1.746 |
| 4 | 426.365,911 483.023,373 | 5 | 426.749,288 482.998,742 | 384.168 |
| 5 | 426.749,288 482.998,742 | 1 | 426.751,102 483.006,187 | 7.663 |

**** Lungimile segmentelor sunt determinate în planul de proiecție Stereo 70 și sunt rotunjite la 1 milimetru.**

***** Distanța dintre puncte este formată din segmente cumulate ce sunt mai mici decât valoarea 1 milimetru.**

**DATE DESPRE IMOBILUL NR. 2476**

Oficiul de Cadastru și Publicitate Imobiliară SIBIU
Biroul de Cadastru și Publicitate Imobiliară Sibiu

A. Partea I. Descrierea imobilului

TEREN Extravilan

Adresa: Jud. Sibiu

| Nr. Crt | Nr cadastral Nr. topografic | Suprafața* (mp) | Observații / Referințe |
|---------|-----------------------------|-----------------|---|
| A1 | | 1.578 | Sector cadastral:14 Teren neimprejmuit; |

B. Partea II. Proprietari și acte

| Inscrieri privitoare la dreptul de proprietate și alte drepturi reale | | Referințe |
|---|---|-----------|
| / | | |
| Act Normativ nr. 7, din 13/03/1996 emis de PARLAMENTUL ROMÂNIEI (lege); | | |
| B1 | Inscrierea provizorie, drept de PROPRIETATE, dobandit prin Lege, cota actuala 1/1 | A1 |
| 1) COMUNA ȘURA MICA, CIF:4241109, PROPRIETAR NEIDENTIFICAT | | |

C. Partea III. SARCINI .

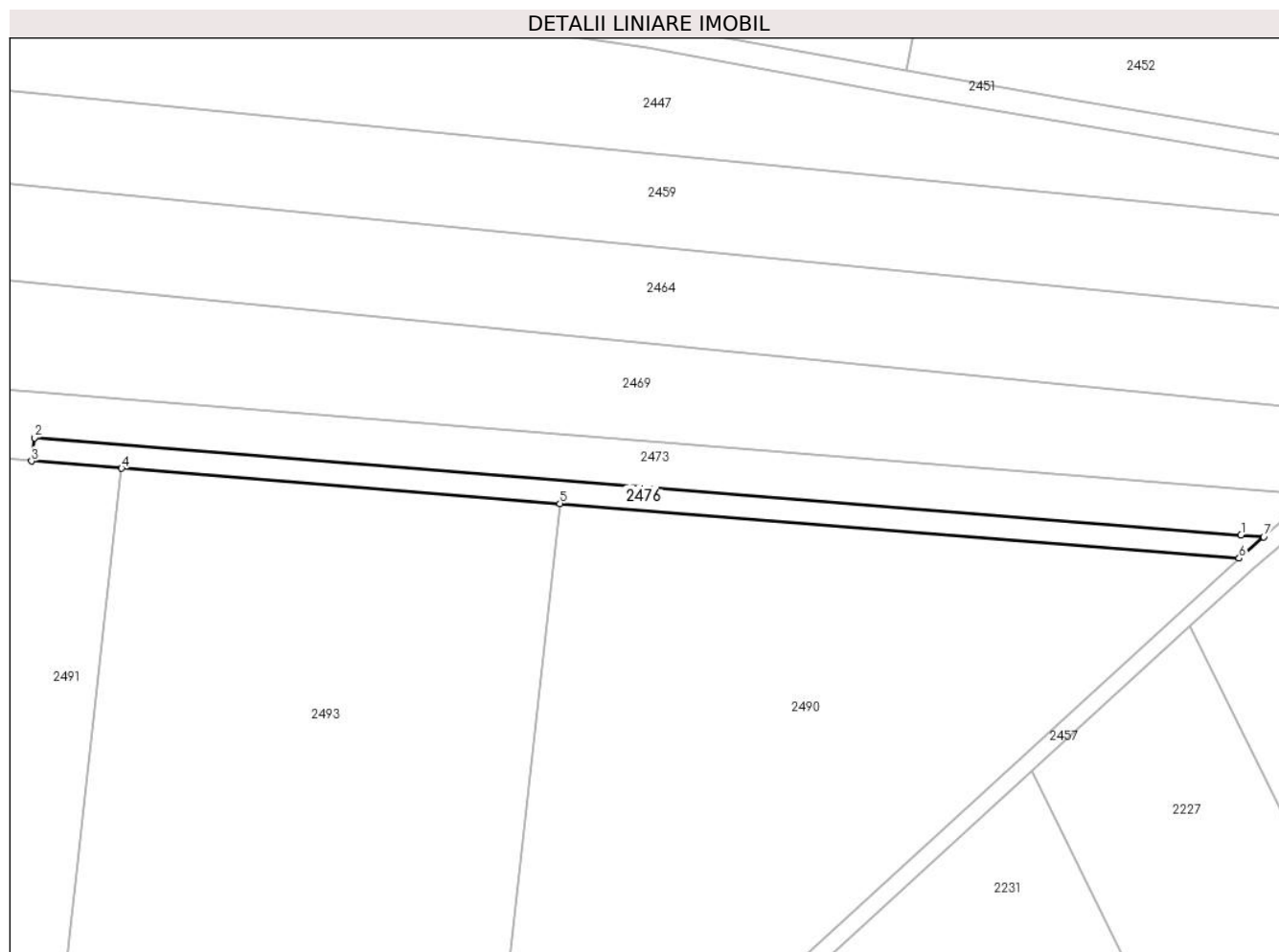
| Inscrieri privind dezmembramintele dreptului de proprietate, drepturi reale de garanție și sarcini | Referințe |
|--|-----------|
| NU SUNT | |

Anexa Nr. 1 La Partea I

Teren

| | | |
|--------------|-----------------|------------------------|
| Nr cadastral | Suprafața (mp)* | Observații / Referințe |
| | 1.578 | |

* Suprafața este determinată în planul de proiecție Stereo 70.



Date referitoare la teren

| Crt | Categorie folosință | Intravilan | Suprafața (mp) | Tarla | Parcelă | Nr. topo | Observații / Referințe |
|-----|---------------------|------------|----------------|-------|---------|----------|------------------------|
| 1 | curți constructii | NU | 1.578 | 14 | 325/4 | - | CANAL |

Lungime Segmente

1) Valorile lungimilor segmentelor sunt obținute din proiecție în plan.

| Punct început | X / Y | Punct sfârșit | X / Y | Lungime segment (** (m) |
|---------------|----------------------------|---------------|----------------------------|-------------------------|
| 1 | 427.474,986 483.000,405 | 2 | 427.191,764 483.023,206 | 284.138 |
| 2 | 427.191,764 483.023,206 | 3 | 427.191,123 483.017,74 | 5.504 |
| 3 | 427.191,123 483.017,74 | 4 | 427.212,243 483.016,04 | 21.188 |
| 4 | 427.212,243 483.016,04 | 5 | 427.315,132 483.007,756 | 103.222 |
| 5 | 427.315,132 483.007,756 | 6 | 427.474,544 482.994,923 | 159.928 |

| Punct început | X / Y | Punct sfârșit | X / Y | Lungime segment (** (m) |
|---------------|----------------------------|---------------|----------------------------|-------------------------|
| 6 | 427.474,544 482.994,923 | 7 | 427.480,318 482.999,946 | 7.652 |
| 7 | 427.480,318 482.999,946 | 1 | 427.474,986 483.000,405 | 5.352 |

** Lungimile segmentelor sunt determinate în planul de proiecție Stereo 70 și sunt rotunjite la 1 milimetru.

*** Distanța dintre puncte este formată din segmente cumulate ce sunt mai mici decât valoarea 1 milimetru.

**DATE DESPRE IMOBILUL NR. 2477**

Oficiul de Cadastru și Publicitate Imobiliară SIBIU
Biroul de Cadastru și Publicitate Imobiliară Sibiu

A. Partea I. Descrierea imobilului

TEREN Intravilan

Nr. CF vechi:3154N
Nr. cadastral vechi:951

Adresa: Loc. Sura Mica, Jud. Sibiu

| Nr. Crt | Nr cadastral Nr. topografic | Suprafața* (mp) | Observații / Referințe |
|---------|-----------------------------|-----------------|---|
| A1 | 101439 | 1.600 | Sector cadastral:14 Teren neimprejmuit; |

B. Partea II. Proprietari și acte

| Inscrieri privitoare la dreptul de proprietate și alte drepturi reale | | Referințe |
|--|---|-----------|
| 28775 / 20/05/2008 | | |
| Act Notarial nr. 91 DIN 1997, din 01/01/1997 emis de NP BUCSA RADU GABRIEL (certificat de mostenitor); | | |
| B1 | Intabulare, drept de PROPRIETATE, dobandit prin Succesiune, cota actuala 1/1 1) PACURARIU GHEORGHE, JR.; CNP NEIDENTIFICAT | A1 |

C. Partea III. SARCINI .

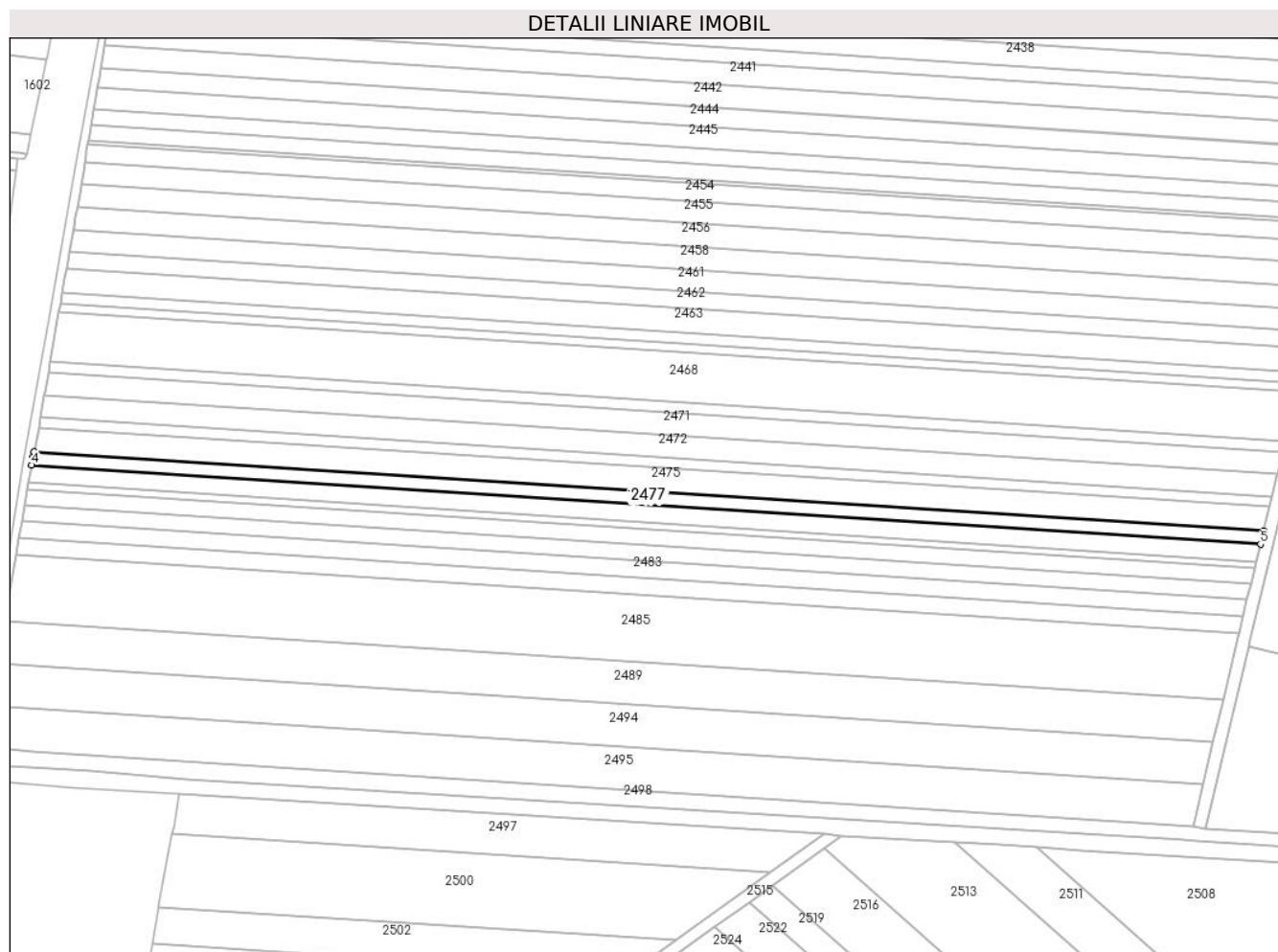
| Inscrieri privind dezmembramintele dreptului de proprietate, drepturi reale de garanție și sarcini | Referințe |
|--|-----------|
| NU SUNT | |

Anexa Nr. 1 La Partea I

Teren

| Nr cadastral | Suprafața (mp)* | Observații / Referințe |
|--------------|-----------------|------------------------|
| 101439 | 1.600 | |

* Suprafața este determinată în planul de proiecție Stereo 70.



Date referitoare la teren

| Crt | Categorie folosință | Intravilan | Suprafața (mp) | Tarla | Parcelă | Nr. topo | Observații / Referințe |
|-----|---------------------|------------|----------------|-------|---------|----------|------------------------|
| 1 | arabil | DA | 1.600 | 14 | 325/1/5 | - | |

Lungime Segmente

1) Valorile lungimilor segmentelor sunt obținute din proiecție în plan.

| Punct început | X / Y | Punct sfârșit | X / Y | Lungime segment (** (m) |
|---------------|----------------------------|---------------|----------------------------|-------------------------|
| 1 | 426.749,288 482.998,742 | 2 | 426.365,911 483.023,373 | 384.168 |
| 2 | 426.365,911 483.023,373 | 3 | 426.365,509 483.021,785 | 1.638 |
| 3 | 426.365,509 483.021,785 | 4 | 426.365,14 483.019,248 | 2.563 |
| 4 | 426.365,14 483.019,248 | 5 | 426.748,287 482.994,632 | 383.936 |
| 5 | 426.748,287 482.994,632 | 1 | 426.749,288 482.998,742 | 4.23 |

**** Lungimile segmentelor sunt determinate în planul de proiecție Stereo 70 și sunt rotunjite la 1 milimetru.**

***** Distanța dintre puncte este formată din segmente cumulate ce sunt mai mici decât valoarea 1 milimetru.**

**DATE DESPRE IMOBILUL NR. 2478**

Oficiul de Cadastru și Publicitate Imobiliară SIBIU
Biroul de Cadastru și Publicitate Imobiliară Sibiu

A. Partea I. Descrierea imobilului

TEREN Extravilan

Nr. CF vechi:2652 N
Nr. cadastral vechi:333

Adresa: Jud. Sibiu

| Nr. Crt | Nr cadastral Nr. topografic | Suprafața* (mp) | Observații / Referințe |
|---------|-----------------------------|-----------------|---|
| A1 | 100688 | 2.100 | Sector cadastral:14 Teren neimprejmuit; |

B. Partea II. Proprietari și acte

| Inscrieri privitoare la dreptul de proprietate și alte drepturi reale | | Referințe |
|---|--|-----------|
| 18312 / 02/04/2010 | | |
| Act Notarial nr. 758, din 01/04/2010 emis de NP MARGINEAN RAZVAN EMILIAN (contract de vanzare-cumparare); | | |
| B2 | Intabulare, drept de PROPRIETATEcumparare, dobandit prin Conventie, cota actuala 1/1 1) DAMIAN ROXANA-MARIA , CNP NEIDENTIFICAT | A1 |
| 16764 / 28/03/2011 | | |
| Actiune In Instanta nr. actiunea civila inregistrata in dos 4519/306, din 28/03/2011 emis de JUDECATORIA SIBIU; | | |
| B3 | Se noteaza actiunea civila inregistrata la Judecatoria Sibiu in dos 4519/306/2011 intentata de Sirbu Vasile Marius, Dancu Ioan si Dancu Ana impotriva numitilor Iliut Bucur Daniel si Damian Dumitru Daniel pentru anulara contractelor de vanzare - cumparare si revenirea la situatia anterioara de CF | A1 |

C. Partea III. SARCINI

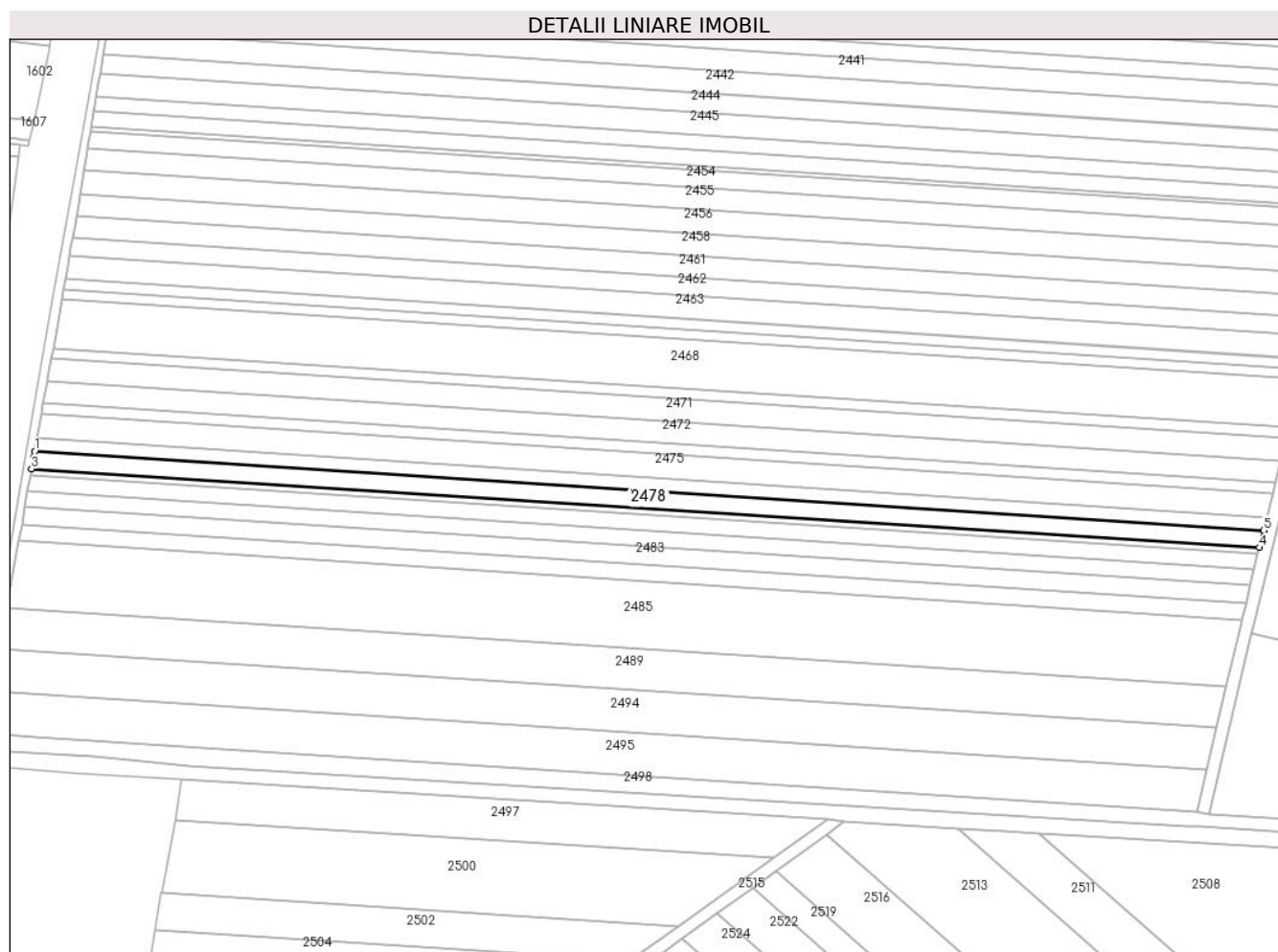
| Inscrieri privind dezmembramintele dreptului de proprietate, drepturi reale de garanție și sarcini | | Referințe |
|--|--|-----------|
| 7441 / 05/02/2013 | | |
| Act Administrativ nr. 78D/P/2011, din 05/12/2012 emis de PÎCCJ-DIICOT-SERVICIUL TERITORIAL ALBA IULIA (Proces verbal de aplicare a sechestrului asigurator din data de 28.01.2013 intocmit de SERVICIUL DE COMBATERE A CRIMINALITATII ORGANIZATE SIBIU;[NOTARE]); | | |
| C1 | Se noteaza sechestrul asigurator asupra cotei devalmase de proprietate a lui DAMIAN DUMITRU DANIEL , de sub B.2.1. | A1 |
| 53555 / 27/05/2022 | | |
| Hotarare Judecatoreasca nr. 93/2017, dosar nr.396/57/2013, din 04/10/2017 emis de CURTEA DE APEL ALBA IULIA (hotarare judecatoreasca nr 89/A din 02.05.2022, emis de Inalta Curte de Casatie si Justitie - Sectia Penala, definitiva, in Dosar nr. 396/57/2013[NOTARE]); | | |
| C2 | se noteaza mentinerea sechestrului asigurator notat sub C.1 | A1 |
| 122760 / 15/11/2023 | | |
| Inscris Sub Semnatura Privata nr. dosar exec 539/2022, din 27/10/2023 emis de BEJ MOLDOVAN FLORIN (hotarare judecatoreasca nr 4192/2022 din 04.08.2022, emis de JUDECATORIA SIBIU-DOSAR 8494/306/2022 [NOTARE]); | | |
| C3 | Se noteaza urmarirea silita a imobilului de sub A1 pentru recuperarea creantei in suma totala de 12.000 EURO si 22.530 lei , datorata de debitorul DAMIAN DUMITRU-DANIEL in favoarea creditorului SARBU MARIUS VASILE | A1 |
| 62169 / 13/06/2024 | | |
| Inscris Sub Semnatura Privata nr. dosar exec.541/2022, din 03/06/2024 emis de BEJ Moldovan Florin Gheorghe (hotarare judecatoreasca nr 4230/2022 din 08.08.2022, emis de JUDECATORIA SIBIU DOS 8496/306/2022[NOTARE]); | | |
| C4 | Se noteaza urmarirea silita a imobilului de sub A1 pentru recuperarea creantei in suma totala de 33.000 EURO si 8.608 lei , datorata de debitorul DAMIAN DUMITRU-DANIEL in favoarea creditorilor DANCU JOHN, DANCU ANA, ROMAN ADRIANA, ROMAN LIVIU | A1 |

Anexa Nr. 1 La Partea I

Teren

| Nr cadastral | Suprafața (mp)* | Observații / Referințe |
|--------------|-----------------|------------------------|
| 100688 | 2.100 | |

* Suprafața este determinată în planul de proiecție Stereo 70.



Date referitoare la teren

| Crt | Categorie folosință | Intravilan | Suprafața (mp) | Tarla | Parcelă | Nr. topo | Observații / Referințe |
|-----|---------------------|------------|----------------|-------|---------|----------|------------------------|
| 1 | arabil | NU | 2.100 | 14 | 325/1/4 | - | |

Lungime Segmente

1) Valorile lungimilor segmentelor sunt obținute din proiecție în plan.

| Punct început | X / Y | Punct sfârșit | X / Y | Lungime segment (** (m) |
|---------------|----------------------------|---------------|----------------------------|-------------------------|
| 1 | 426.365,14 483.019,248 | 2 | 426.364,861 483.017,328 | 1.94 |
| 2 | 426.364,861 483.017,328 | 3 | 426.364,236 483.013,822 | 3.561 |

| Punct început | X / Y | Punct sfârșit | X / Y | Lungime segment (** (m) |
|---------------|----------------------------|---------------|----------------------------|-------------------------|
| 3 | 426.364,236 483.013,822 | 4 | 426.746,971 482.989,232 | 383.524 |
| 4 | 426.746,971 482.989,232 | 5 | 426.748,287 482.994,632 | 5.558 |
| 5 | 426.748,287 482.994,632 | 1 | 426.365,14 483.019,248 | 383.936 |

** Lungimile segmentelor sunt determinate în planul de proiecție Stereo 70 și sunt rotunjite la 1 milimetru.

*** Distanța dintre puncte este formată din segmente cumulate ce sunt mai mici decât valoarea 1 milimetru.

**DATE DESPRE IMOBILUL NR. 2479**

Oficiul de Cadastru și Publicitate Imobiliară SIBIU
Biroul de Cadastru și Publicitate Imobiliară Sibiu

A. Partea I. Descrierea imobilului

TEREN Extravilan

Adresa: Jud. Sibiu

| Nr. Crt | Nr cadastral Nr. topografic | Suprafața* (mp) | Observații / Referințe |
|---------|-----------------------------|-----------------|---|
| A1 | | 14.600 | Sector cadastral:14 Teren neimprejmuit; |

B. Partea II. Proprietari și acte

| Inscrieri privitoare la dreptul de proprietate și alte drepturi reale | | Referințe |
|---|---|-----------|
| / | | |
| Act Administrativ nr. 451/57, din 09/11/1994 emis de CJPSDPAT (titlu de proprietate); | | |
| B1 | Intabulare, drept de PROPRIETATE, dobandit prin Reconstituire, cota actuala 1/1 1) DANILA ANA, CNP NEIDENTIFICAT | A1 |

C. Partea III. SARCINI .

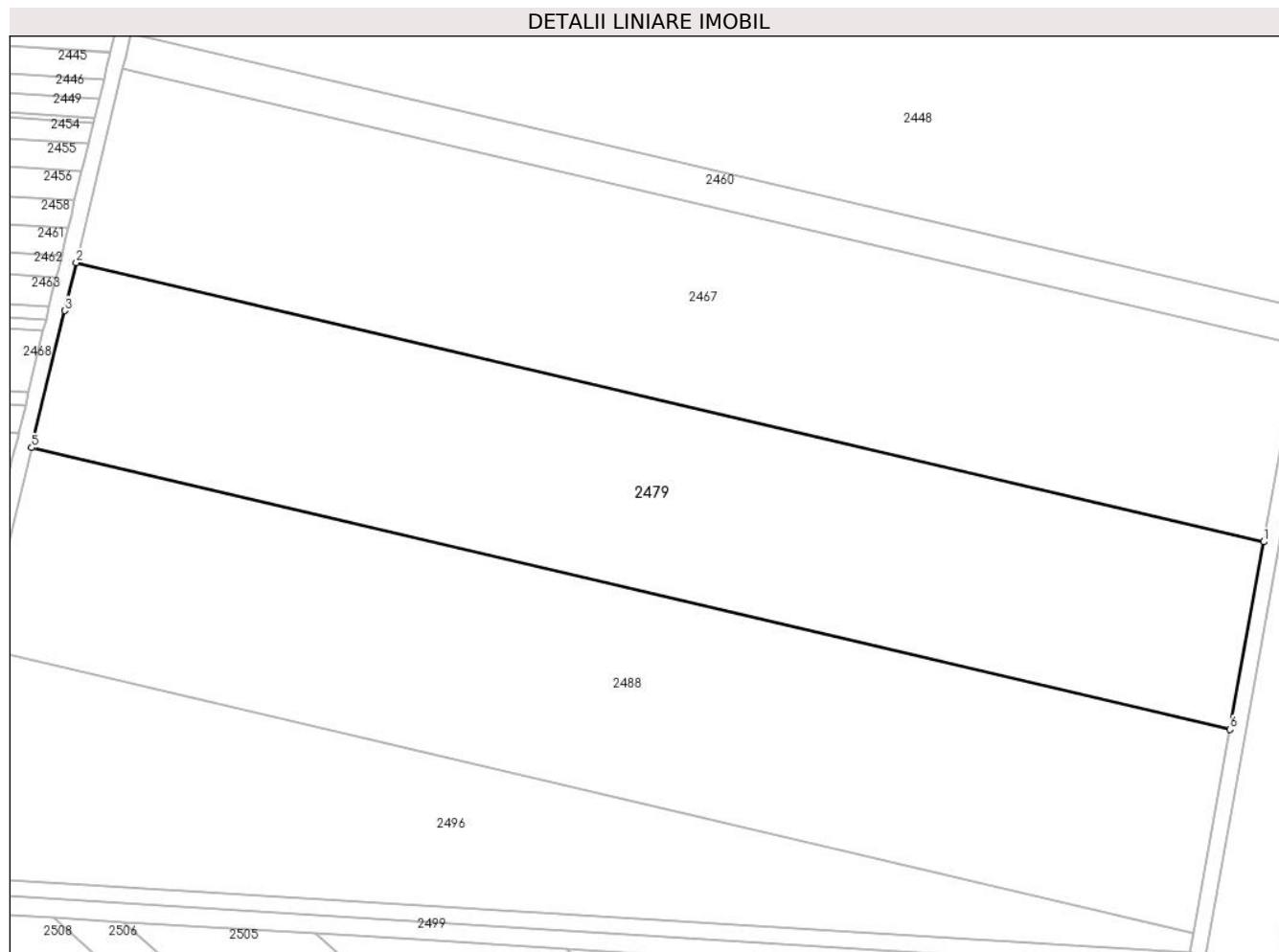
| Inscrieri privind dezmembramintele dreptului de proprietate, drepturi reale de garanție și sarcini | Referințe |
|--|-----------|
| NU SUNT | |

Anexa Nr. 1 La Partea I

Teren

| Nr cadastral | Suprafața (mp)* | Observații / Referințe |
|--------------|-----------------|------------------------|
| | 14.600 | |

* Suprafața este determinată în planul de proiecție Stereo 70.



Date referitoare la teren

| Crt | Categorie folosință | Intravilan | Suprafața (mp) | Tarla | Parcelă | Nr. topo | Observații / Referințe |
|-----|---------------------|------------|----------------|-------|-----------|----------|------------------------|
| 1 | arabil | NU | 14.600 | 14 | 325/1/113 | - | |

Lungime Segmente

1) Valorile lungimilor segmentelor sunt obținute din proiecție în plan.

| Punct început | X / Y | Punct sfârșit | X / Y | Lungime segment (** (m) |
|---------------|----------------------------|---------------|----------------------------|-------------------------|
| 1 | 427.065,197 482.989,254 | 2 | 426.767,997 483.059,072 | 305.291 |
| 2 | 426.767,997 483.059,072 | 3 | 426.765,112 483.047,075 | 12.34 |
| 3 | 426.765,112 483.047,075 | 4 | 426.757,339 483.014,884 | 33.117 |
| 4 | 426.757,339 483.014,884 | 5 | 426.756,829 483.012,794 | 2.151 |
| 5 | 426.756,829 483.012,794 | 6 | 427.056,749 482.942,336 | 308.085 |

| Punct început | X / Y | Punct sfârşit | X / Y | Lungime segment (** (m) |
|---------------|----------------------------|---------------|----------------------------|-------------------------|
| 6 | 427.056,749 482.942,336 | 1 | 427.065,197 482.989,254 | 47.672 |

** Lungimile segmentelor sunt determinate în planul de proiecţie Stereo 70 şi sunt rotunjite la 1 milimetru.

*** Distanţa dintre puncte este formată din segmente cumulate ce sunt mai mici decât valoarea 1 milimetru.

**DATE DESPRE IMOBILUL NR. 2480**

Oficiul de Cadastru și Publicitate Imobiliară SIBIU
Biroul de Cadastru și Publicitate Imobiliară Sibiu

A. Partea I. Descrierea imobilului

TEREN Intravilan

Adresa: Loc. Sura Mica, Jud. Sibiu

| Nr. Crt | Nr cadastral Nr. topografic | Suprafața* (mp) | Observații / Referințe |
|---------|-----------------------------|-----------------|---|
| A1 | | 800 | Sector cadastral:14 Teren neimprejmuit; |

B. Partea II. Proprietari și acte

| Inscrieri privitoare la dreptul de proprietate și alte drepturi reale | | Referințe |
|---|--|-----------|
| / | | |
| Act Administrativ nr. 457/57, din 09/11/1994 emis de CJPSDPAT (titlu de proprietate); | | |
| B1 | Intabulare, drept de PROPRIETATE, dobandit prin Reconstituire, cota actuala 1/1 1) NICOLAE MARIA, CNP NEIDENTIFICAT | A1 |

C. Partea III. SARCINI .

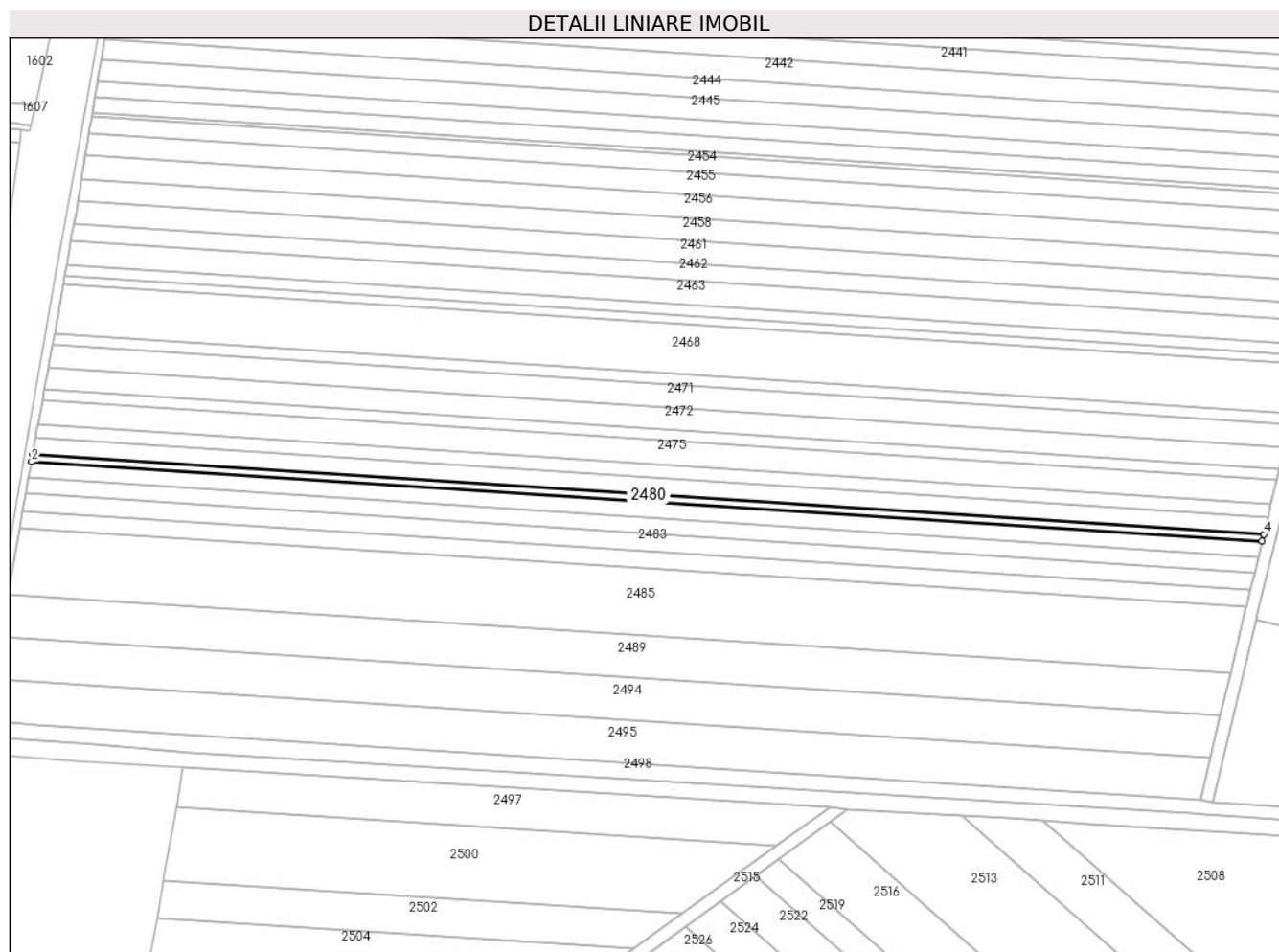
| Inscrieri privind dezmembramintele dreptului de proprietate, drepturi reale de garanție și sarcini | Referințe |
|--|-----------|
| NU SUNT | |

Anexa Nr. 1 La Partea I

Teren

| Nr cadastral | Suprafața (mp)* | Observații / Referințe |
|--------------|-----------------|------------------------|
| | 800 | |

* Suprafața este determinată în planul de proiecție Stereo 70.



Date referitoare la teren

| Crt | Categorie folosință | Intravilan | Suprafața (mp) | Tarla | Parcelă | Nr. topo | Observații / Referințe |
|-----|---------------------|------------|----------------|-------|---------|----------|------------------------|
| 1 | arabil | DA | 800 | 14 | 325/1/3 | - | |

Lungime Segmente

1) Valorile lungimilor segmentelor sunt obținute din proiecție în plan.

| Punct început | X / Y | Punct sfârșit | X / Y | Lungime segment (** (m) |
|---------------|----------------------------|---------------|----------------------------|-------------------------|
| 1 | 426.364,236 483.013,822 | 2 | 426.363,868 483.011,755 | 2.099 |
| 2 | 426.363,868 483.011,755 | 3 | 426.746,47 482.987,174 | 383.391 |
| 3 | 426.746,47 482.987,174 | 4 | 426.746,971 482.989,232 | 2.119 |
| 4 | 426.746,971 482.989,232 | 1 | 426.364,236 483.013,822 | 383.524 |

** Lungimile segmentelor sunt determinate în planul de proiecție Stereo 70 și sunt rotunjite la 1 milimetru.

***** Distanţa dintre puncte este formată din segmente cumulate ce sunt mai mici decât valoarea 1 milimetru.**

**DATE DESPRE IMOBILUL NR. 2481**

Oficiul de Cadastru și Publicitate Imobiliară SIBIU
Biroul de Cadastru și Publicitate Imobiliară Sibiu

A. Partea I. Descrierea imobilului

TEREN Intravilan

Adresa: Loc. Sura Mica, Jud. Sibiu

| Nr. Crt | Nr cadastral Nr. topografic | Suprafața* (mp) | Observații / Referințe |
|---------|-----------------------------|-----------------|--|
| A1 | | 1.900 | Sector cadastral:14 Teren neimprejmit; |

B. Partea II. Proprietari și acte

| Inscrieri privitoare la dreptul de proprietate și alte drepturi reale | | Referințe |
|--|--|-----------|
| / | | |
| Act Notarial nr. 93, din 29/09/2003 emis de NP VEȘTEMEAN LILIANA (certificat de mostenitor); | | |
| B1 | Intabulare, drept de PROPRIETATE, dobandit prin Succesiune, cota actuala 2/6 1) CIOLAN ANA | A1 |
| Act Notarial nr. 37, din 18/07/2019 emis de NP BUȚIU LILIANA IULIANA (certificat de mostenitor); | | |
| B2 | Intabulare, drept de PROPRIETATE, dobandit prin Succesiune, cota actuala 2/6 1) POPOVICIU MARIOARA | A1 |
| Act Notarial nr. 12, din 02/02/2005 emis de NP NIȚA MARINA ELISABETA (certificat de mostenitor); | | |
| B3 | Intabulare, drept de PROPRIETATE, dobandit prin Succesiune, cota actuala 1/6 1) ȘTEFAN MARIA | A1 |
| B4 | Intabulare, drept de PROPRIETATE, dobandit prin Succesiune, cota actuala 1/6 1) NEGRILA SAVU-DUMITRU, CNP NEIDENTIFICAT | A1 |

C. Partea III. SARCINI .

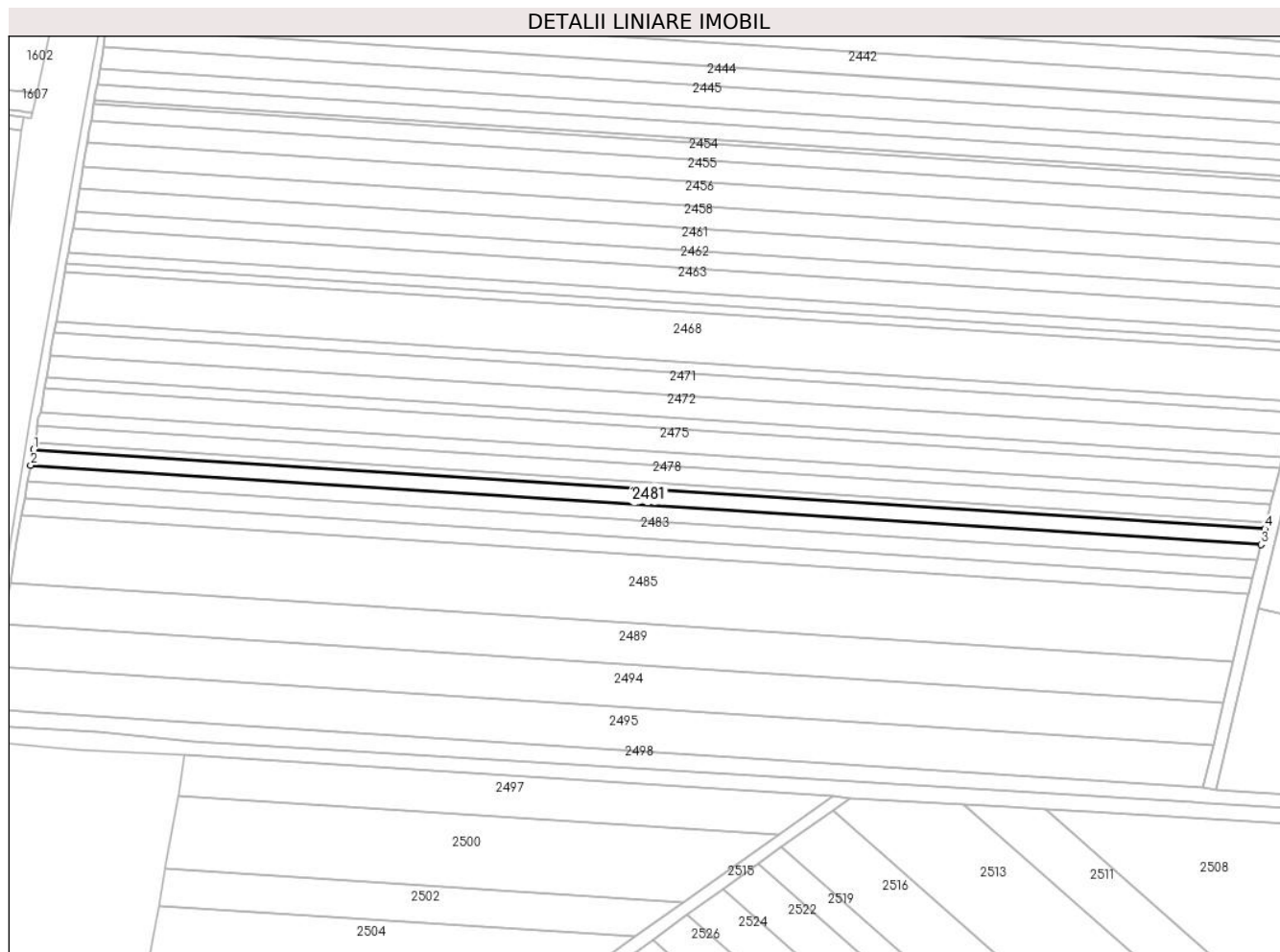
| Inscrieri privind dezmembramintele dreptului de proprietate, drepturi reale de garanție și sarcini | Referințe |
|--|-----------|
| NU SUNT | |

Anexa Nr. 1 La Partea I

Teren

| Nr cadastral | Suprafața (mp)* | Observații / Referințe |
|--------------|-----------------|------------------------|
| | 1.900 | |

* Suprafața este determinată în planul de proiecție Stereo 70.



Date referitoare la teren

| Crt | Categorie folosință | Intravilan | Suprafața (mp) | Tarla | Parcelă | Nr. topo | Observații / Referințe |
|-----|---------------------|------------|----------------|-------|---------|----------|------------------------|
| 1 | arabil | DA | 1.900 | 14 | 325/1/2 | - | |

Lungime Segmente

1) Valorile lungimilor segmentelor sunt obținute din proiecție în plan.

| Punct început | X / Y | Punct sfârșit | X / Y | Lungime segment (** (m) |
|---------------|----------------------------|---------------|----------------------------|-------------------------|
| 1 | 426.363,868 483.011,755 | 2 | 426.362,992 483.006,844 | 4.989 |
| 2 | 426.362,992 483.006,844 | 3 | 426.745,278 482.982,282 | 383.073 |
| 3 | 426.745,278 482.982,282 | 4 | 426.746,47 482.987,174 | 5.035 |
| 4 | 426.746,47 482.987,174 | 1 | 426.363,868 483.011,755 | 383.391 |

** Lungimile segmentelor sunt determinate în planul de proiecție Stereo 70 și sunt rotunjite la 1 milimetru.

***** Distanţa dintre puncte este formată din segmente cumulate ce sunt mai mici decât valoarea 1 milimetru.**

**DATE DESPRE IMOBILUL NR. 2482**

Oficiul de Cadastru și Publicitate Imobiliară SIBIU
Biroul de Cadastru și Publicitate Imobiliară Sibiu

A. Partea I. Descrierea imobilului

TEREN Intravilan

Nr. CF vechi:2726N
Nr. cadastral vechi:734

Adresa: Loc. Sura Mica, Jud. Sibiu

| Nr. Crt | Nr cadastral Nr. topografic | Suprafața* (mp) | Observații / Referințe |
|---------|-----------------------------|-----------------|---|
| A1 | 101970 | 1.900 | Sector cadastral:14 Teren neimprejmuit; |

B. Partea II. Proprietari și acte

| Inscrieri privitoare la dreptul de proprietate și alte drepturi reale | | Referințe |
|---|---|-----------|
| 1078 / 17/01/2007 | | |
| Act Notarial nr. 33 DIN 2007, din 01/01/2007 emis de NP POPESCU ROXANA (contract de vanzare-cumparare); | | |
| B1 | Intabulare, drept de PROPRIETATE, dobandit prin Conventie, cota actuala 1/1 1) PASCU IONEL | A1 |

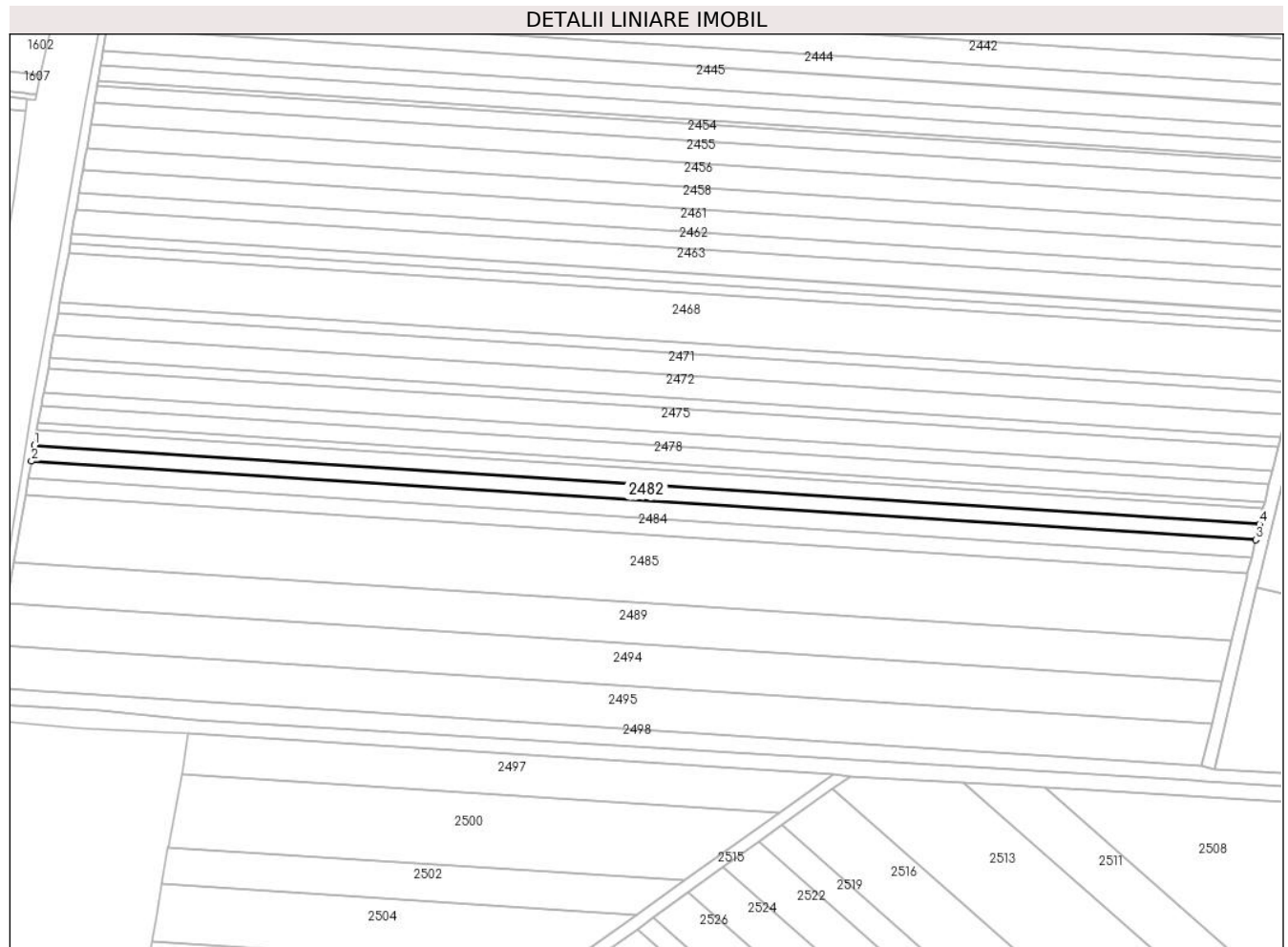
C. Partea III. SARCINI .

| Inscrieri privind dezmembramintele dreptului de proprietate, drepturi reale de garanție și sarcini | Referințe |
|--|-----------|
| NU SUNT | |

Teren

| Nr cadastral | Suprafața (mp)* | Observații / Referințe |
|--------------|-----------------|------------------------|
| 101970 | 1.900 | |

* Suprafața este determinată în planul de proiecție Stereo 70.



Date referitoare la teren

| Crt | Categorie folosință | Intravilan | Suprafața (mp) | Tarla | Parcelă | Nr. topo | Observații / Referințe |
|-----|---------------------|------------|----------------|-------|---------|----------|------------------------|
| 1 | arabil | DA | 1.900 | 14 | 325/1/1 | - | |

Lungime Segmente

1) Valorile lungimilor segmentelor sunt obținute din proiecție în plan.

| Punct început | X / Y | Punct sfârșit | X / Y | Lungime segment (** (m) |
|---------------|----------------------------|---------------|----------------------------|-------------------------|
| 1 | 426.362,992 483.006,844 | 2 | 426.362,116 483.001,928 | 4.993 |
| 2 | 426.362,116 483.001,928 | 3 | 426.744,085 482.977,387 | 382.756 |
| 3 | 426.744,085 482.977,387 | 4 | 426.745,278 482.982,282 | 5.039 |
| 4 | 426.745,278 482.982,282 | 1 | 426.362,992 483.006,844 | 383.073 |

** Lungimile segmentelor sunt determinate în planul de proiecție Stereo 70 și sunt rotunjite la 1 milimetru.

***** Distanţa dintre puncte este formată din segmente cumulate ce sunt mai mici decât valoarea 1 milimetru.**

**DATE DESPRE IMOBILUL NR. 2483**

Oficiul de Cadastru și Publicitate Imobiliară SIBIU
Biroul de Cadastru și Publicitate Imobiliară Sibiu

A. Partea I. Descrierea imobilului

TEREN Intravilan

Nr. CF vechi:3378 N
Nr. cadastral vechi:1049

Adresa: Loc. Sura Mica, Jud. Sibiu

| Nr. Crt | Nr cadastral Nr. topografic | Suprafața* (mp) | Observații / Referințe |
|---------|-----------------------------|-----------------|---|
| A1 | 101487 | 2.100 | Sector cadastral:14 Teren neimprejmuit; |

B. Partea II. Proprietari și acte

| Inscrieri privitoare la dreptul de proprietate și alte drepturi reale | Referințe |
|--|-----------|
| 10430 / 16/02/2015 | |
| Act Notarial nr. 463, din 13/02/2015 emis de NP Tolciu Tudor Flaviu (contract de vanzare-cumparare); | |
| B2 | A1 |
| Intabulare, drept de PROPRIETATE, dobandit prin Conventie, cota actuala 1/1 | |
| 1) COZMA IOAN - NICOLAE, si sotia | |
| 2) COZMA MARIA - ELENA, n. Verde, ca bun comun | |

C. Partea III. SARCINI .

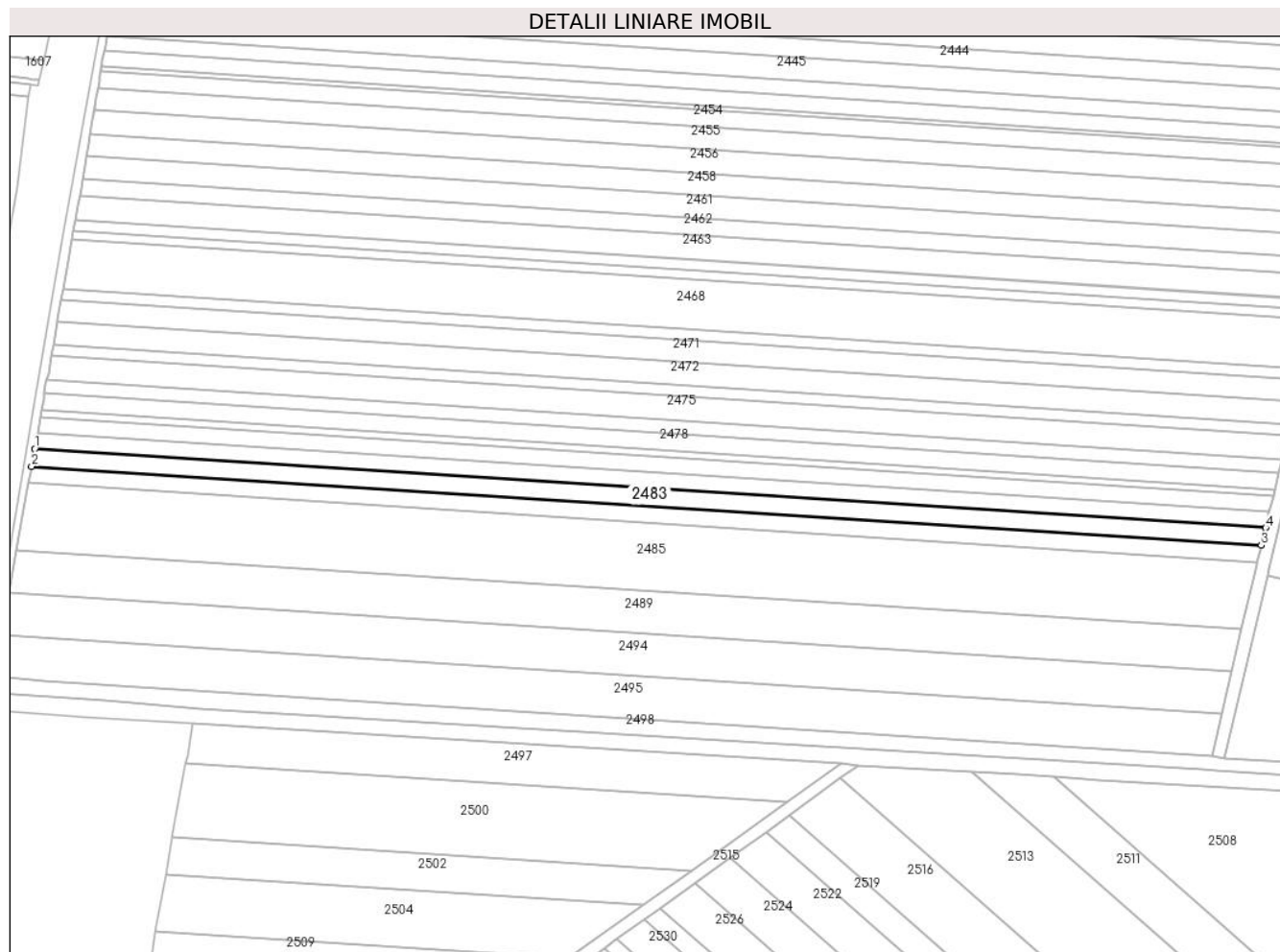
| Inscrieri privind dezmembramintele dreptului de proprietate, drepturi reale de garanție și sarcini | Referințe |
|--|-----------|
| NU SUNT | |

Anexa Nr. 1 La Partea I

Teren

| Nr cadastral | Suprafața (mp)* | Observații / Referințe |
|--------------|-----------------|------------------------|
| 101487 | 2.100 | |

* Suprafața este determinată în planul de proiecție Stereo 70.



Date referitoare la teren

| Crt | Categorie folosință | Intravilan | Suprafața (mp) | Tarla | Parcelă | Nr. topo | Observații / Referințe |
|-----|---------------------|------------|----------------|-------|-----------|----------|------------------------|
| 1 | arabil | DA | 2.100 | 14 | 325/1/1/d | - | |

Lungime Segmente

1) Valorile lungimilor segmentelor sunt obținute din proiecție în plan.

| Punct început | X / Y | Punct sfârșit | X / Y | Lungime segment (** (m) |
|---------------|----------------------------|---------------|----------------------------|-------------------------|
| 1 | 426.362,116 483.001,928 | 2 | 426.361,147 482.996,49 | 5.524 |
| 2 | 426.361,147 482.996,49 | 3 | 426.742,765 482.971,971 | 382.405 |
| 3 | 426.742,765 482.971,971 | 4 | 426.744,085 482.977,387 | 5.574 |
| 4 | 426.744,085 482.977,387 | 1 | 426.362,116 483.001,928 | 382.756 |

** Lungimile segmentelor sunt determinate în planul de proiecție Stereo 70 și sunt rotunjite la 1 milimetru.

***** Distanţa dintre puncte este formată din segmente cumulate ce sunt mai mici decât valoarea 1 milimetru.**

**DATE DESPRE IMOBILUL NR. 2484**

Oficiul de Cadastru și Publicitate Imobiliară SIBIU
Biroul de Cadastru și Publicitate Imobiliară Sibiu

A. Partea I. Descrierea imobilului

TEREN Intravilan

Nr. CF vechi:2563N

Adresa: Loc. Sura Mica, Jud. Sibiu

| Nr. Crt | Nr cadastral Nr. topografic | Suprafața* (mp) | Observații / Referințe |
|---------|-----------------------------|-----------------|--|
| A1 | 101896 | 2.000 | Sector cadastral:14 Teren neimprejmit; |

B. Partea II. Proprietari și acte

| Inscrieri privitoare la dreptul de proprietate și alte drepturi reale | Referințe |
|--|--|
| 39721 / 20/04/2021 | |
| Act Notarial nr. 1129, din 19/04/2021 emis de Bexa Simion; | |
| B2 | se noteaza schimbarea numelui proprietarei tabulare de sub B1.1 din Șoima V. Liliana in Șoima Liliana-Angela |
| | A1 |
| 123622 / 18/11/2021 | |
| Act Notarial nr. 3537, din 17/11/2021 emis de Bexa Mircea (act administrativ nr 4705 din 27.08.2021, emis de Directia Pentru Agricultura a Judetului Sibiu); | |
| B3 | Intabulare, drept de PROPRIETATE, cumparare, dobandit prin Conventie, cota actuala 1/1 |
| | A1 |
| 1) SOCIETATEA AGRONIL SRL, CIF:18000003 | |

C. Partea III. SARCINI .

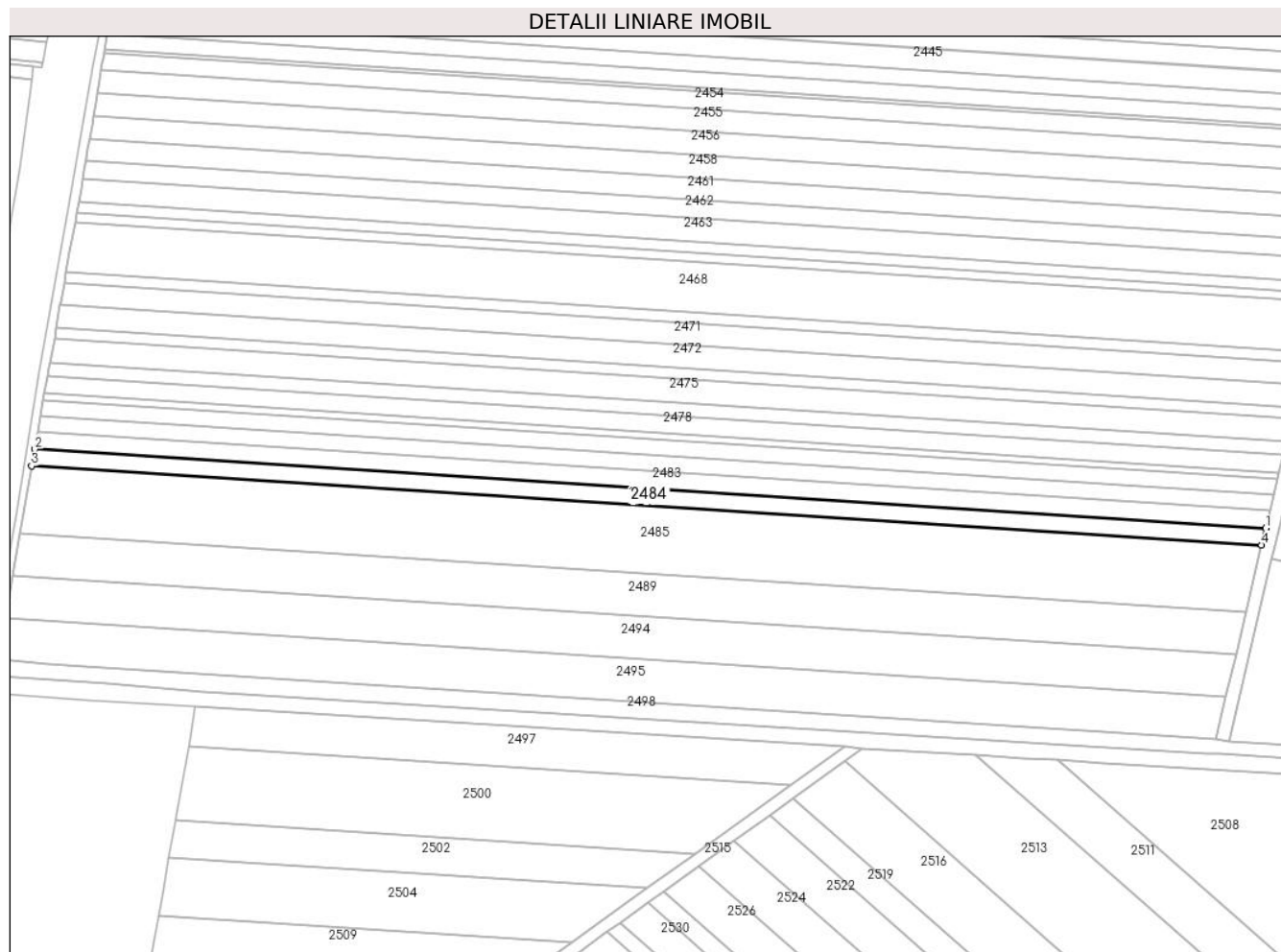
| Inscrieri privind dezmembramintele dreptului de proprietate, drepturi reale de garanție și sarcini | Referințe |
|--|-----------|
| NU SUNT | |

Anexa Nr. 1 La Partea I

Teren

| Nr cadastral | Suprafaţa (mp)* | Observații / Referințe |
|--------------|-----------------|------------------------|
| 101896 | 2.000 | |

* Suprafața este determinată în planul de proiecție Stereo 70.



Date referitoare la teren

| Crt | Categorie folosință | Intravilan | Suprafața (mp) | Tarla | Parcelă | Nr. topo | Observații / Referințe |
|-----|---------------------|------------|----------------|-------|----------|----------|--|
| 1 | arabil | DA | 2.000 | 14 | 325/1/1c | - | NUMAR DE PARCELA GREȘIT ÎN TP (325/1/10) |

Lungime Segmente

1) Valorile lungimilor segmentelor sunt obținute din proiecție în plan.

| Punct început | X / Y | Punct sfârșit | X / Y | Lungime segment (** (m) |
|---------------|----------------------------|---------------|----------------------------|-------------------------|
| 1 | 426.742,765 482.971,971 | 2 | 426.361,147 482.996,49 | 382.405 |
| 2 | 426.361,147 482.996,49 | 3 | 426.360,223 482.991,306 | 5.266 |
| 3 | 426.360,223 482.991,306 | 4 | 426.741,507 482.966,809 | 382.07 |
| 4 | 426.741,507 482.966,809 | 1 | 426.742,765 482.971,971 | 5.313 |

**** Lungimile segmentelor sunt determinate în planul de proiecție Stereo 70 și sunt rotunjite la 1 milimetru.**

***** Distanța dintre puncte este formată din segmente cumulate ce sunt mai mici decât valoarea 1 milimetru.**

**DATE DESPRE IMOBILUL NR. 2485**

Oficiul de Cadastru și Publicitate Imobiliară SIBIU
Biroul de Cadastru și Publicitate Imobiliară Sibiu

A. Partea I. Descrierea imobilului

TEREN Intravilan

Adresa: Loc. Sura Mica, Jud. Sibiu

| Nr. Crt | Nr cadastral Nr. topografic | Suprafața* (mp) | Observații / Referințe |
|---------|-----------------------------|-----------------|---|
| A1 | | 8.000 | Sector cadastral:14 Teren neimprejmuit; |

B. Partea II. Proprietari și acte

| Inscrieri privitoare la dreptul de proprietate și alte drepturi reale | | Referințe |
|---|--|-----------|
| / | | |
| Act Administrativ nr. 166/57, din 17/02/1994 emis de CJPSDPAT (titlu de proprietate); | | |
| B1 | Intabulare, drept de PROPRIETATE, dobandit prin Reconstituire, cota actuala 1/1 1) HOTHAZA MARIA, CNP NEIDENTIFICAT | A1 |

C. Partea III. SARCINI .

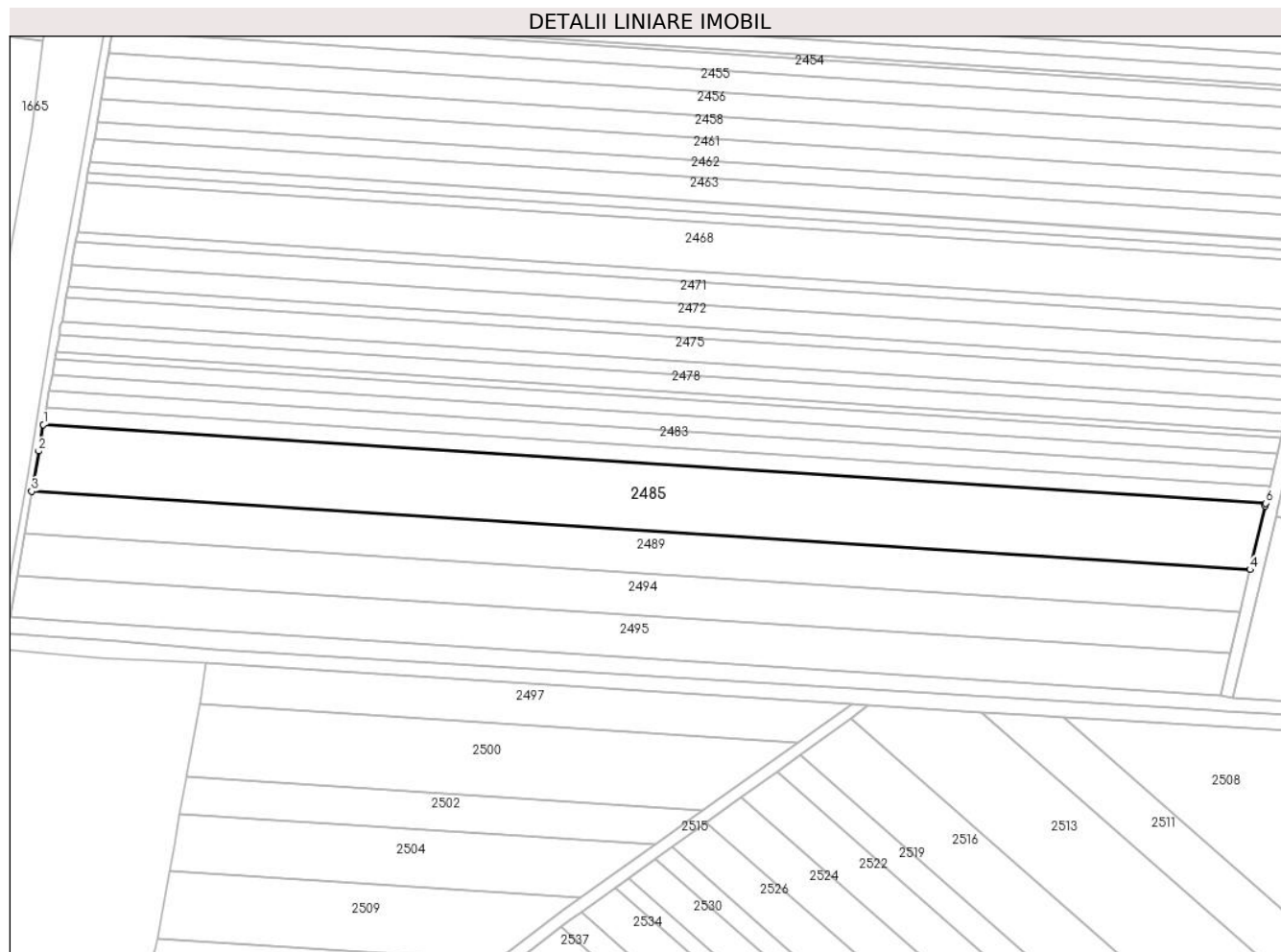
| Inscrieri privind dezmembramintele dreptului de proprietate, drepturi reale de garanție și sarcini | Referințe |
|--|-----------|
| NU SUNT | |

Anexa Nr. 1 La Partea I

Teren

| Nr cadastral | Suprafața (mp)* | Observații / Referințe |
|--------------|-----------------|------------------------|
| | 8.000 | |

* Suprafața este determinată în planul de proiecție Stereo 70.



Date referitoare la teren

| Crt | Categorie folosință | Intravilan | Suprafața (mp) | Tarla | Parcelă | Nr. topo | Observații / Referințe |
|-----|---------------------|------------|----------------|-------|-----------|----------|---|
| 1 | arabil | DA | 8.000 | 14 | 325/1/1/B | - | NUMAR DE PARCELA GREȘIT ÎN TP (325/1/113) |

Lungime Segmente

1) Valorile lungimilor segmentelor sunt obținute din proiecție în plan.

| Punct început | X / Y | Punct sfârșit | X / Y | Lungime segment (** (m) |
|---------------|----------------------------|---------------|----------------------------|-------------------------|
| 1 | 426.360,223 482.991,306 | 2 | 426.358,749 482.983,033 | 8.404 |
| 2 | 426.358,749 482.983,033 | 3 | 426.356,556 482.970,526 | 12.697 |
| 3 | 426.356,556 482.970,526 | 4 | 426.736,614 482.946,108 | 380.841 |
| 4 | 426.736,614 482.946,108 | 5 | 426.741,292 482.965,928 | 20.364 |
| 5 | 426.741,292 482.965,928 | 6 | 426.741,507 482.966,809 | 0.907 |

| Punct început | X / Y | Punct sfârşit | X / Y | Lungime segment (** (m) |
|---------------|----------------------------|---------------|----------------------------|-------------------------|
| 6 | 426.741,507 482.966,809 | 1 | 426.360,223 482.991,306 | 382.07 |

** Lungimile segmentelor sunt determinate în planul de proiecţie Stereo 70 şi sunt rotunjite la 1 milimetru.

*** Distanţa dintre puncte este formată din segmente cumulate ce sunt mai mici decât valoarea 1 milimetru.

**DATE DESPRE IMOBILUL NR. 2486**

Oficiul de Cadastru și Publicitate Imobiliară SIBIU
Biroul de Cadastru și Publicitate Imobiliară Sibiu

A. Partea I. Descrierea imobilului

TEREN Extravilan

Adresa: Jud. Sibiu

| Nr. Crt | Nr cadastral Nr. topografic | Suprafața* (mp) | Observații / Referințe |
|---------|-----------------------------|-----------------|---|
| A1 | | 5.000 | Sector cadastral:14 Teren neimprejmuit; |

B. Partea II. Proprietari și acte

| Inscrieri privitoare la dreptul de proprietate și alte drepturi reale | Referințe |
|---|-----------|
| / | |
| Act Notarial nr. 82, din 13/09/2007 emis de NP DRAGOMIR NICOLAE (certificat de mostenitor); | |
| B1 | A1 |
| Intabulare, drept de PROPRIETATE, dobandit prin Succesiune, cota actuala 1/1 1) SECELEAN VASILE-GHEORGHE | |

C. Partea III. SARCINI .

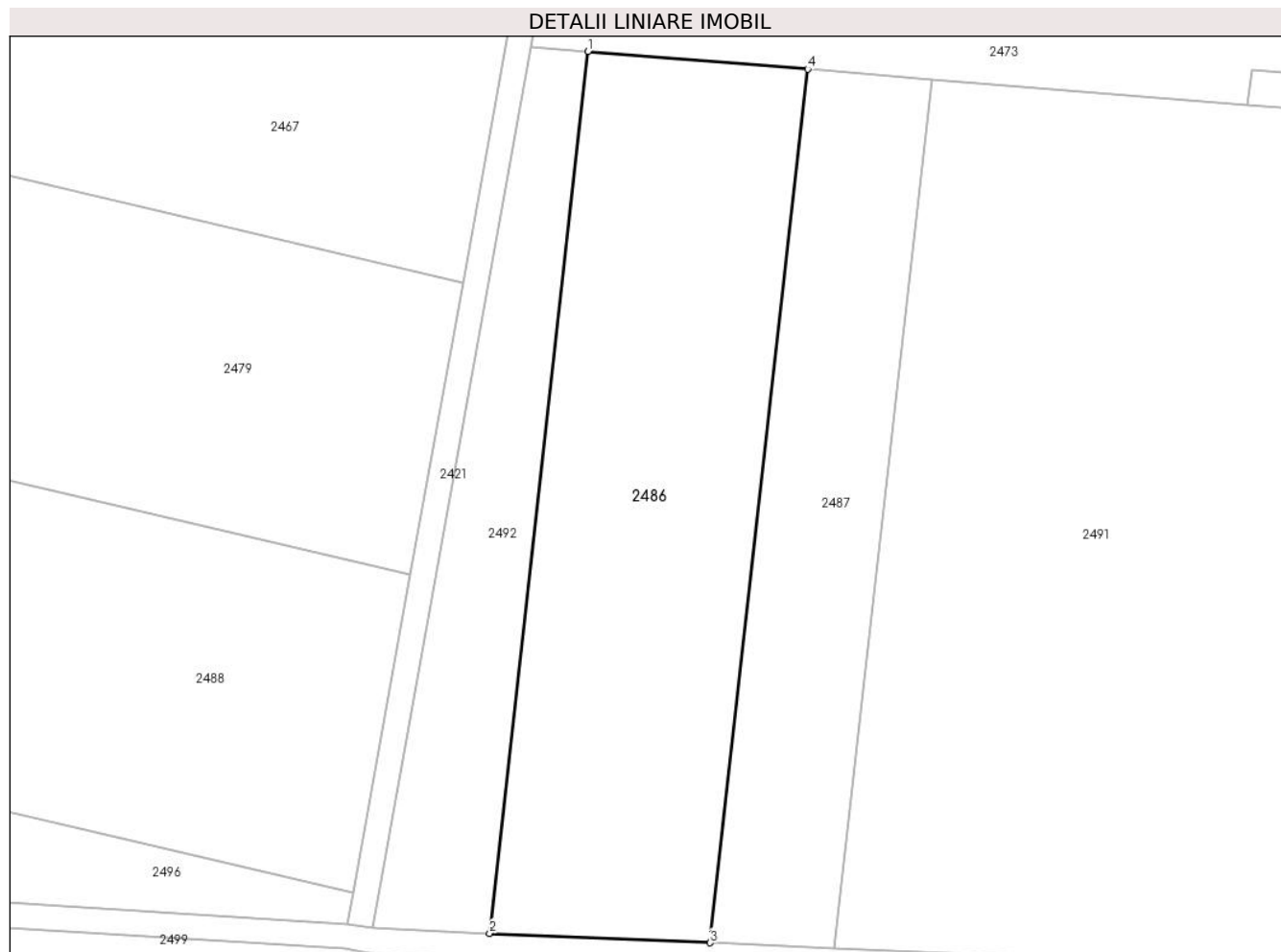
| Inscrieri privind dezmembramintele dreptului de proprietate, drepturi reale de garanție și sarcini | Referințe |
|--|-----------|
| NU SUNT | |

Anexa Nr. 1 La Partea I

Teren

| | | |
|--------------|-----------------|------------------------|
| Nr cadastral | Suprafața (mp)* | Observații / Referințe |
| | 5.000 | |

* Suprafața este determinată în planul de proiecție Stereo 70.



Date referitoare la teren

| Crt | Categorie folosință | Intra vilan | Suprafața (mp) | Tarla | Parcelă | Nr. topo | Observații / Referințe |
|-----|---------------------|-------------|----------------|-------|-----------|----------|------------------------|
| 1 | arabil | NU | 5.000 | 14 | 325/1/147 | - | |

Lungime Segmente

1) Valorile lungimilor segmentelor sunt obținute din proiecție în plan.

| Punct început | X / Y | Punct sfârșit | X / Y | Lungime segment (** (m) |
|---------------|----------------------------|---------------|----------------------------|-------------------------|
| 1 | 427.085,279 483.026,261 | 2 | 427.069,483 482.884,925 | 142.217 |
| 2 | 427.069,483 482.884,925 | 3 | 427.104,857 482.883,414 | 35.407 |
| 3 | 427.104,857 482.883,414 | 4 | 427.120,505 483.023,425 | 140.883 |
| 4 | 427.120,505 483.023,425 | 1 | 427.085,279 483.026,261 | 35.34 |

** Lungimile segmentelor sunt determinate în planul de proiecție Stereo 70 și sunt rotunjite la 1 milimetru.

***** Distanţa dintre puncte este formată din segmente cumulate ce sunt mai mici decât valoarea 1 milimetru.**

**DATE DESPRE IMOBILUL NR. 2487**

Oficiul de Cadastru și Publicitate Imobiliară SIBIU
Biroul de Cadastru și Publicitate Imobiliară Sibiu

A. Partea I. Descrierea imobilului

TEREN Extravilan

Adresa: Jud. Sibiu

| Nr. Crt | Nr cadastral Nr. topografic | Suprafața* (mp) | Observații / Referințe |
|---------|--------------------------------|-----------------|--|
| A1 | | 2.800 | Sector cadastral:14 Teren neimprejmit; |

B. Partea II. Proprietari și acte

| Inscrieri privitoare la dreptul de proprietate și alte drepturi reale | | Referințe |
|---|---|-----------|
| / | | |
| Act Administrativ nr. 551/57, din 01/03/1996 emis de CJPSDPAT (titlu de proprietate); | | |
| B1 | Intabulare, drept de PROPRIETATE, dobandit prin Reconstituire, cota actuala 1/1 | A1 |
| | 1) RADU IOAN , CNP NEIDENTIFICAT 2) RADU ILIE , CNP NEIDENTIFICAT 3) BORȚAN MARIA , CNP NEIDENTIFICAT 4) IANCU ANTIMIA , CNP NEIDENTIFICAT 5) BORBEL ANA , CNP NEIDENTIFICAT 6) JENARU ELENA , CNP NEIDENTIFICAT | |

C. Partea III. SARCINI .

| Inscrieri privind dezmembramintele dreptului de proprietate, drepturi reale de garanție și sarcini | Referințe |
|--|-----------|
| NU SUNT | |

Anexa Nr. 1 La Partea I

Teren

| | | |
|--------------|-----------------|------------------------|
| Nr cadastral | Suprafața (mp)* | Observații / Referințe |
| | 2.800 | |

* Suprafața este determinată în planul de proiecție Stereo 70.



Date referitoare la teren

| Crt | Categorie folosință | Intravilan | Suprafața (mp) | Tarla | Parcelă | Nr. topo | Observații / Referințe |
|-----|---------------------|------------|----------------|-------|-----------|----------|------------------------|
| 1 | arabil | NU | 2.800 | 14 | 325/1/148 | - | |

Lungime Segmente

1) Valorile lungimilor segmentelor sunt obținute din proiecție în plan.

| Punct început | X / Y | Punct sfârșit | X / Y | Lungime segment (** (m) |
|---------------|----------------------------|---------------|----------------------------|-------------------------|
| 1 | 427.140,379 483.021,825 | 2 | 427.120,505 483.023,425 | 19.937 |
| 2 | 427.120,505 483.023,425 | 3 | 427.104,857 482.883,414 | 140.883 |
| 3 | 427.104,857 482.883,414 | 4 | 427.124,814 482.882,562 | 19.975 |
| 4 | 427.124,814 482.882,562 | 1 | 427.140,379 483.021,825 | 140.13 |

** Lungimile segmentelor sunt determinate în planul de proiecție Stereo 70 și sunt rotunjite la 1 milimetru.

***** Distanţa dintre puncte este formată din segmente cumulate ce sunt mai mici decât valoarea 1 milimetru.**

**DATE DESPRE IMOBILUL NR. 2488**

Oficiul de Cadastru și Publicitate Imobiliară SIBIU
Biroul de Cadastru și Publicitate Imobiliară Sibiu

A. Partea I. Descrierea imobilului

TEREN Extravilan

Adresa: Jud. Sibiu

| Nr. Crt | Nr cadastral Nr. topografic | Suprafața* (mp) | Observații / Referințe |
|---------|-----------------------------|-----------------|---|
| A1 | | 16.000 | Sector cadastral:14 Teren neimprejmuit; |

B. Partea II. Proprietari și acte

| Inscrieri privitoare la dreptul de proprietate și alte drepturi reale | | Referințe |
|---|---|-----------|
| / | | |
| Act Administrativ nr. 439/57, din 08/11/1994 emis de CJPSDPAT (titlu de proprietate); | | |
| B1 | Intabulare, drept de PROPRIETATE, dobandit prin Reconstituire, cota actuala 1/1 1) SAVU NICOLAE, CNP NEIDENTIFICAT | A1 |

C. Partea III. SARCINI .

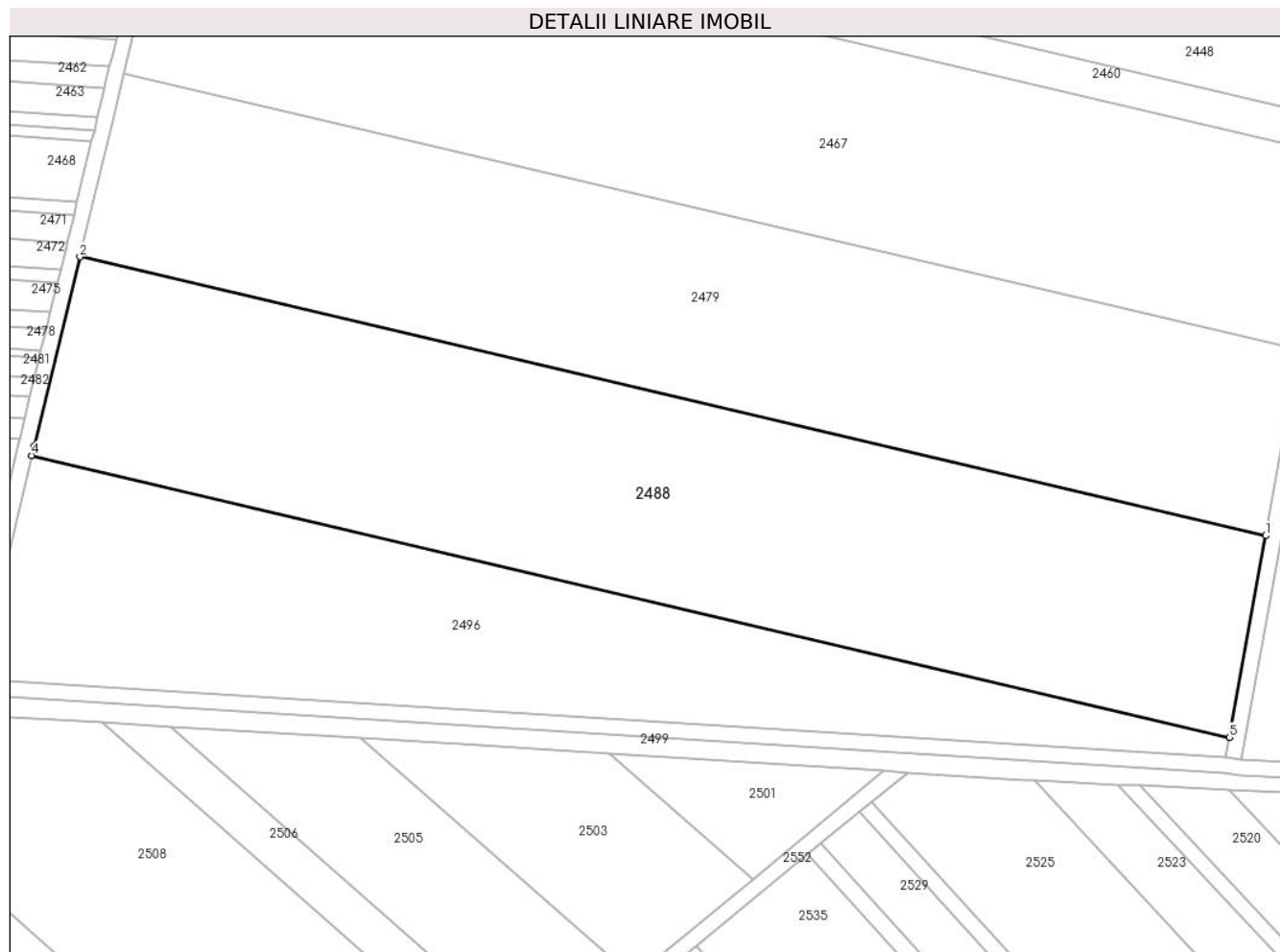
| Inscrieri privind dezmembramintele dreptului de proprietate, drepturi reale de garanție și sarcini | Referințe |
|--|-----------|
| NU SUNT | |

Anexa Nr. 1 La Partea I

Teren

| Nr cadastral | Suprafața (mp)* | Observații / Referințe |
|--------------|-----------------|------------------------|
| | 16.000 | |

* Suprafața este determinată în planul de proiecție Stereo 70.



Date referitoare la teren

| Crt | Categorie folosință | Intra vilan | Suprafața (mp) | Tarla | Parcelă | Nr. topo | Observații / Referințe |
|-----|---------------------|-------------|----------------|-------|-----------|----------|------------------------|
| 1 | arabil | NU | 16.000 | 14 | 325/1/114 | - | |

Lungime Segmente

1) Valorile lungimilor segmentelor sunt obținute din proiecție în plan.

| Punct început | X / Y | Punct sfârșit | X / Y | Lungime segment (** (m) |
|---------------|----------------------------|---------------|----------------------------|-------------------------|
| 1 | 427.056,749 482.942,336 | 2 | 426.756,829 483.012,794 | 308.085 |
| 2 | 426.756,829 483.012,794 | 3 | 426.745,182 482.964,995 | 49.198 |
| 3 | 426.745,182 482.964,995 | 4 | 426.744,614 482.962,587 | 2.474 |
| 4 | 426.744,614 482.962,587 | 5 | 427.047,58 482.891,413 | 311.214 |
| 5 | 427.047,58 482.891,413 | 1 | 427.056,749 482.942,336 | 51.741 |

**** Lungimile segmentelor sunt determinate în planul de proiecție Stereo 70 și sunt rotunjite la 1 milimetru.**

***** Distanța dintre puncte este formată din segmente cumulate ce sunt mai mici decât valoarea 1 milimetru.**

**DATE DESPRE IMOBILUL NR. 2489**

Oficiul de Cadastru și Publicitate Imobiliară SIBIU
Biroul de Cadastru și Publicitate Imobiliară Sibiu

A. Partea I. Descrierea imobilului

TEREN Extravilan

Adresa: Jud. Sibiu

| Nr. Crt | Nr cadastral Nr. topografic | Suprafața* (mp) | Observații / Referințe |
|---------|-----------------------------|-----------------|--|
| A1 | 101297 | 5.033 | Sector cadastral:14 Teren neimprejmut; |

B. Partea II. Proprietari și acte

| Inscrieri privitoare la dreptul de proprietate și alte drepturi reale | | Referințe |
|--|---|-----------|
| 69052 / 24/11/2011 | | |
| Hotarare Judecatoreasca nr. 404, din 01/11/2010 emis de TRIBUNALUL SIBIU (Dosar 7143/306 din 2008, Sentinta 1539 din 2010 pron. de Judecatoria Sibiu in dosar 7143/306 din 2008, Decizia civila nr. 476/2011 pron. de Curtea de Apel Alba Iulia in dosar 7143/306 din 2008, Raport de expertiza tehnica -dosar 7143/606 din 2008, Documentatie cadastrala receptionata de O.C.P.I Sibiu,); | | |
| B1 | Se infiinteaza cartea funciara 101297 a imobilului cu numarul cadastral 101297/Sura Mica, rezultat din dezmembrarea imobilului cu numarul cadastral 101204 inscris in cartea funciara 101204; | A1 |
| B8 | Intabulare, drept de PROPRIETATEmostenire, inch. 28862/2011 cf, 58700/2011 cf si partaj, dobandit prin Hotarare Judecatoreasca, cota actuala 1/1 1) DANILA NICOLAE , CNP NEIDENTIFICAT | A1 |
| 116023 / 30/10/2023 | | |
| Act Notarial nr. 3235, din 27/10/2023 emis de TOLCIU TUDOR FLAVIU; | | |
| B9 | se notează antecontractul de vânzare-cumparare, cu privire la imobilul de sub A1, încheiat între DĂNILĂ NICOLAE în calitate de promitent-vânzător și WARE INVEST 1 S.R.L. în calitate de promitent-cumparator, urmând ca până cel târziu la data de 27.10.2024 să se încheie contractul de vânzare- cumparare în formă autentică. | A1 |

C. Partea III. SARCINI .

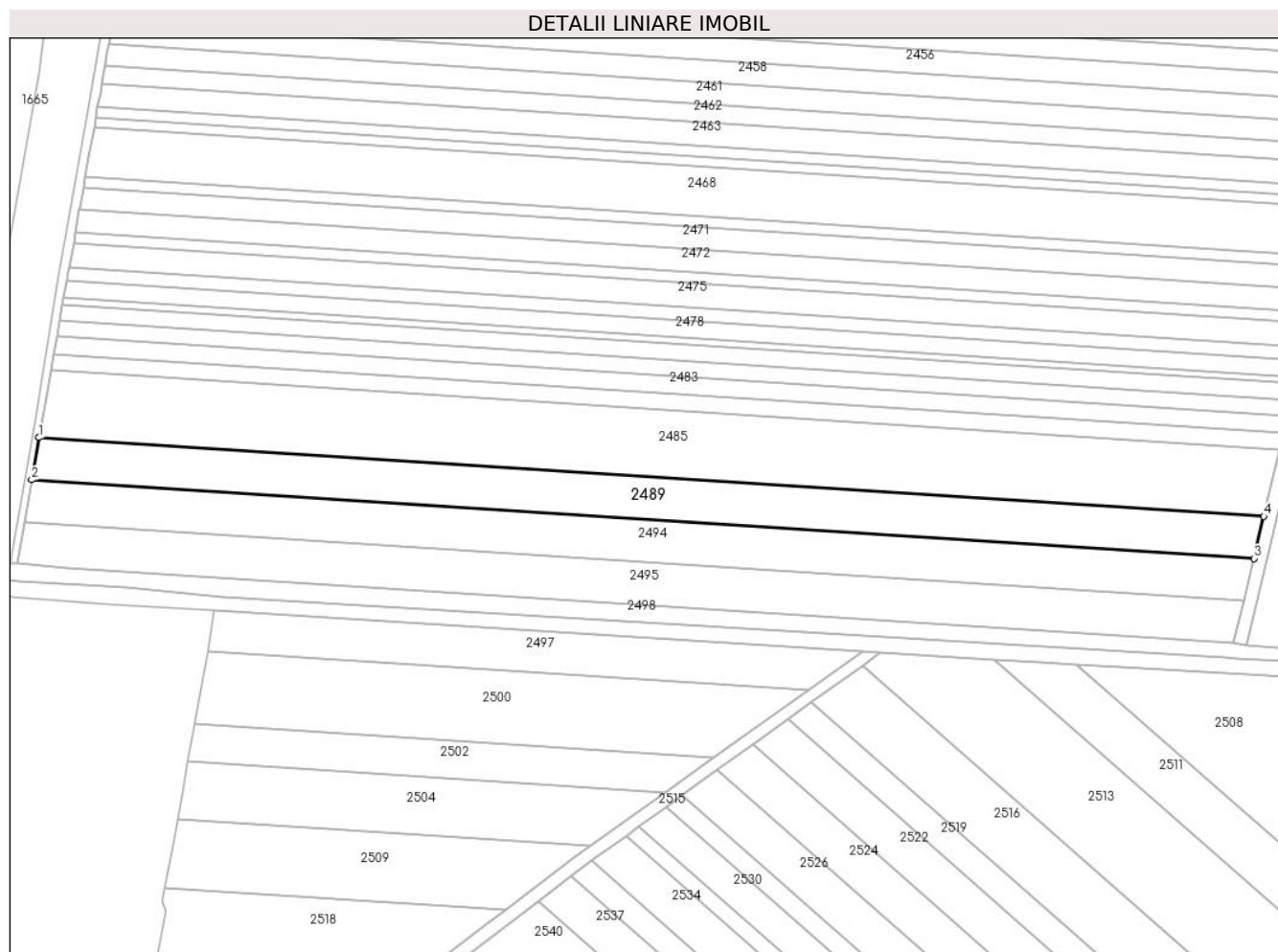
| Inscrieri privind dezmembramintele dreptului de proprietate, drepturi reale de garanție și sarcini | Referințe |
|--|-----------|
| NU SUNT | |

Anexa Nr. 1 La Partea I

Teren

| Nr cadastral | Suprafața (mp)* | Observații / Referințe |
|--------------|-----------------|------------------------|
| 101297 | 5.033 | |

* Suprafața este determinată în planul de proiecție Stereo 70.



Date referitoare la teren

| Crt | Categorie folosință | Intra vilan | Suprafața (mp) | Tarla | Parcelă | Nr. topo | Observații / Referințe |
|-----|---------------------|-------------|----------------|-------|------------|----------|------------------------|
| 1 | arabil | NU | 5.033 | 14 | 325/1/1A/3 | - | neimprejmuat |

Lungime Segmente

1) Valorile lungimilor segmentelor sunt obținute din proiecție în plan.

| Punct început | X / Y | Punct sfârșit | X / Y | Lungime segment (** (m) |
|---------------|----------------------------|---------------|----------------------------|-------------------------|
| 1 | 426.356,556 482.970,526 | 2 | 426.354,259 482.957,417 | 13.309 |
| 2 | 426.354,259 482.957,417 | 3 | 426.733,532 482.933,05 | 380.056 |
| 3 | 426.733,532 482.933,05 | 4 | 426.736,614 482.946,108 | 13.417 |
| 4 | 426.736,614 482.946,108 | 1 | 426.356,556 482.970,526 | 380.841 |

** Lungimile segmentelor sunt determinate în planul de proiecție Stereo 70 și sunt rotunjite la 1 milimetru.

***** Distanţa dintre puncte este formată din segmente cumulate ce sunt mai mici decât valoarea 1 milimetru.**

**DATE DESPRE IMOBILUL NR. 2490**

Oficiul de Cadastru și Publicitate Imobiliară SIBIU
Biroul de Cadastru și Publicitate Imobiliară Sibiu

A. Partea I. Descrierea imobilului

TEREN Necunoscut

Adresa: Loc. Sura Mica, Jud. Sibiu

| Nr. Crt | Nr cadastral Nr. topografic | Suprafața* (mp) | Observații / Referințe |
|---------|-----------------------------|-----------------|---|
| A1 | | 13.300 | Sector cadastral:14 Teren neimprejmuit; |

B. Partea II. Proprietari și acte

| Inscrieri privitoare la dreptul de proprietate și alte drepturi reale | | Referințe |
|---|---|-----------|
| / | | |
| Act Administrativ nr. 557/57, din 15/03/1996 emis de CJPSDPAT (titlu de proprietate); | | |
| B1 | Intabulare, drept de PROPRIETATE, dobandit prin Reconstituire, cota actuala 1/1 1) BARAC IOAN , CNP NEIDENTIFICAT | A1 |

C. Partea III. SARCINI .

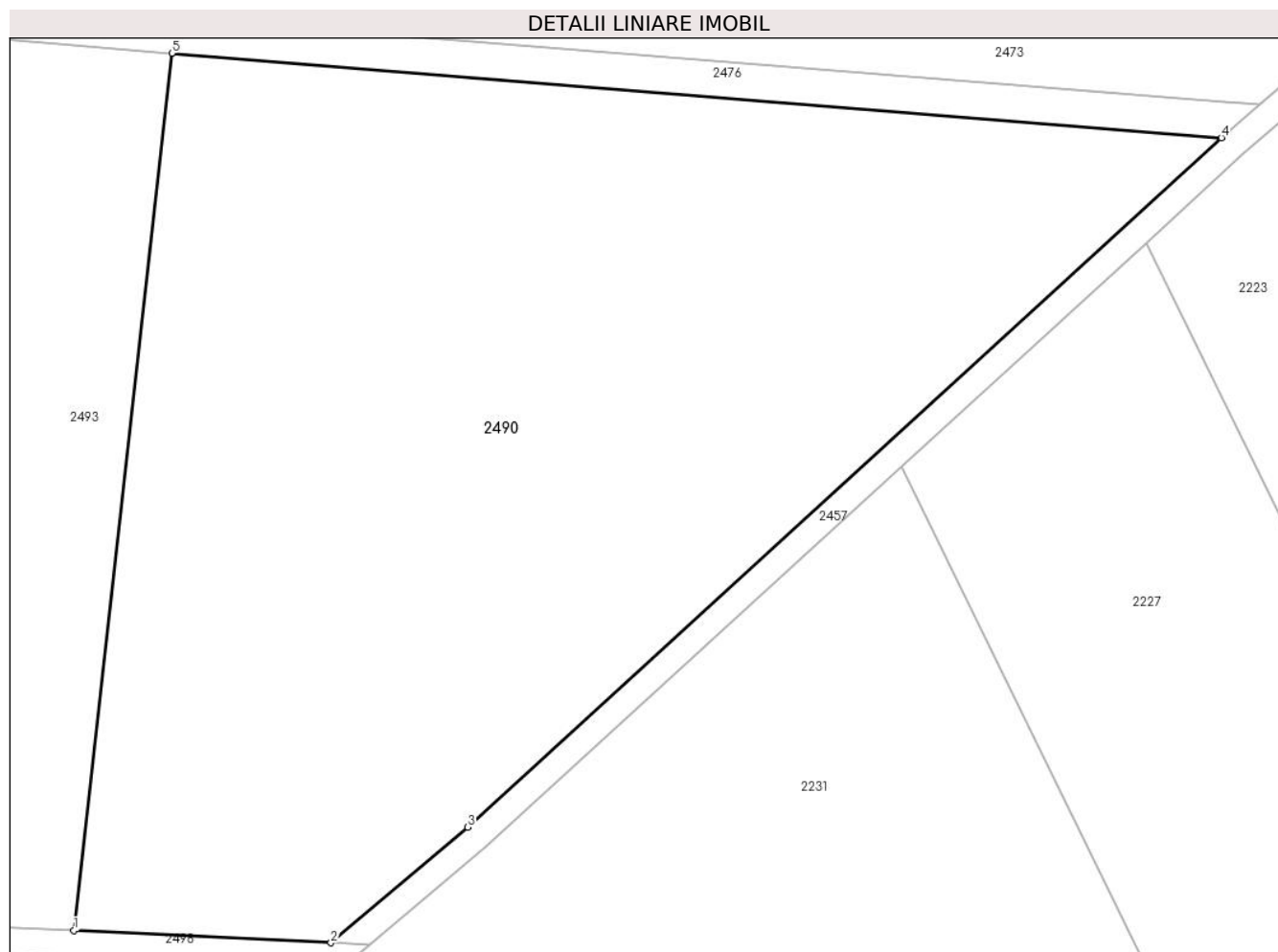
| Inscrieri privind dezmembramintele dreptului de proprietate, drepturi reale de garanție și sarcini | Referințe |
|--|-----------|
| NU SUNT | |

Anexa Nr. 1 La Partea I

Teren

| | | |
|--------------|-----------------|------------------------|
| Nr cadastral | Suprafața (mp)* | Observații / Referințe |
| | 13.300 | |

* Suprafața este determinată în planul de proiecție Stereo 70.



Date referitoare la teren

| Crt | Categorie folosință | Intra vilan | Suprafața (mp) | Tarla | Parcelă | Nr. topo | Observații / Referințe |
|-----|---------------------|-------------|----------------|-------|-----------|----------|------------------------|
| 1 | arabil | NU | 13.299 | 14 | 325/1/151 | - | |
| 2 | arabil | DA | 1 | 14 | 325/1/151 | - | |

Lungime Segmente

1) Valorile lungimilor segmentelor sunt obținute din proiecție în plan.

| Punct început | X / Y | Punct sfârșit | X / Y | Lungime segment (** (m) |
|---------------|----------------------------|---------------|----------------------------|-------------------------|
| 1 | 427.300,25 482.874,602 | 2 | 427.339,291 482.872,756 | 39.084 |
| 2 | 427.339,291 482.872,756 | 3 | 427.360,053 482.890,301 | 27.183 |
| 3 | 427.360,053 482.890,301 | 4 | 427.474,544 482.994,923 | 155.094 |
| 4 | 427.474,544 482.994,923 | 5 | 427.315,132 483.007,756 | 159.928 |

| Punct început | X / Y | Punct sfârșit | X / Y | Lungime segment (** (m) |
|---------------|----------------------------|---------------|---------------------------|-------------------------|
| 5 | 427.315,132 483.007,756 | 1 | 427.300,25 482.874,602 | 133.984 |

** Lungimile segmentelor sunt determinate în planul de proiecție Stereo 70 și sunt rotunjite la 1 milimetru.

*** Distanța dintre puncte este formată din segmente cumulate ce sunt mai mici decât valoarea 1 milimetru.

**DATE DESPRE IMOBILUL NR. 2491**

Oficiul de Cadastru și Publicitate Imobiliară SIBIU
Biroul de Cadastru și Publicitate Imobiliară Sibiu

A. Partea I. Descrierea imobilului

TEREN Extravilan

Adresa: Jud. Sibiu

| Nr. Crt | Nr cadastral Nr. topografic | Suprafața* (mp) | Observații / Referințe |
|---------|-----------------------------|-----------------|---|
| A1 | 105646 | 10.000 | Sector cadastral:14 Teren neimpregmuit; |

B. Partea II. Proprietari și acte

| Inscrieri privitoare la dreptul de proprietate și alte drepturi reale | Referințe |
|--|--|
| 103072 / 11/11/2019 | |
| Act Administrativ nr. 556/57, din 04/03/1996 emis de CJPSDDPAT (titlu de proprietate); | |
| B1 | se infiinteaza cartea funciara nr. 105646 Sura Mica pentru parcela nr 325/1/149 din Titlul de Proprietate nr 556/57 din data de 04.03.1996 |
| | A1 |
| 85793 / 07/10/2020 | |
| Act Notarial nr. 2088, din 06/10/2020 emis de TOLCIU TUDOR FLAVIU (contract de vanzare-cumparare); | |
| B3 | Intabulare, drept de PROPRIETATEcumparare, dobandit prin Conventie, cota actuala 1/1 |
| | A1 |
| | 1) TICHINDELEAN MARIA CLAUDIA, si sotul |
| | 2) TICHINDELEAN IONUT IULIAN, bun comun |

C. Partea III. SARCINI .

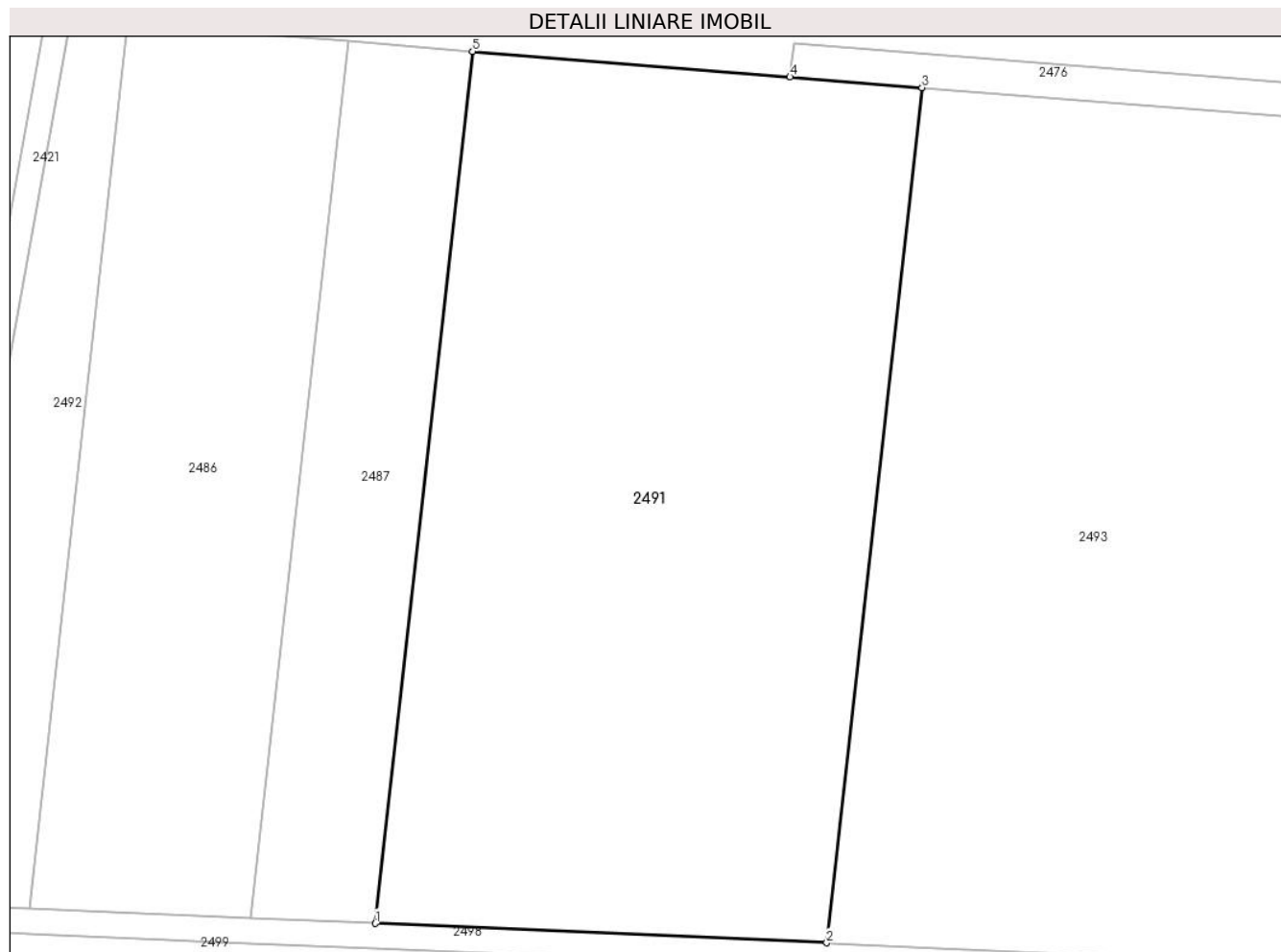
| Inscrieri privind dezmembramintele dreptului de proprietate, drepturi reale de garanție și sarcini | Referințe |
|--|-----------|
| NU SUNT | |

Anexa Nr. 1 La Partea I

Teren

| Nr cadastral | Suprafața (mp)* | Observații / Referințe |
|--------------|-----------------|------------------------|
| 105646 | 10.000 | |

* Suprafața este determinată în planul de proiecție Stereo 70.



Date referitoare la teren

| Crt | Categorie folosință | Intra vilan | Suprafața (mp) | Tarla | Parcelă | Nr. topo | Observații / Referințe |
|-----|---------------------|-------------|----------------|-------|-----------|----------|------------------------|
| 1 | arabil | NU | 10.000 | 14 | 325/1/149 | - | |

Lungime Segmente

1) Valorile lungimilor segmentelor sunt obținute din proiecție în plan.

| Punct început | X / Y | Punct sfârșit | X / Y | Lungime segment (** (m) |
|---------------|----------------------------|---------------|----------------------------|-------------------------|
| 1 | 427.124,814 482.882,562 | 2 | 427.196,98 482.879,481 | 72.232 |
| 2 | 427.196,98 482.879,481 | 3 | 427.212,243 483.016,04 | 137.409 |
| 3 | 427.212,243 483.016,04 | 4 | 427.191,123 483.017,74 | 21.188 |
| 4 | 427.191,123 483.017,74 | 5 | 427.140,379 483.021,825 | 50.908 |
| 5 | 427.140,379 483.021,825 | 1 | 427.124,814 482.882,562 | 140.13 |

**** Lungimile segmentelor sunt determinate în planul de proiecție Stereo 70 și sunt rotunjite la 1 milimetru.**

***** Distanța dintre puncte este formată din segmente cumulate ce sunt mai mici decât valoarea 1 milimetru.**

**DATE DESPRE IMOBILUL NR. 2492**

Oficiul de Cadastru și Publicitate Imobiliară SIBIU
Biroul de Cadastru și Publicitate Imobiliară Sibiu

A. Partea I. Descrierea imobilului

TEREN Extravilan

Adresa: Jud. Sibiu

| Nr. Crt | Nr cadastral Nr. topografic | Suprafața* (mp) | Observații / Referințe |
|---------|-----------------------------|-----------------|---|
| A1 | | 2.000 | Sector cadastral:14 Teren neimprejmuit; |

B. Partea II. Proprietari și acte

| Inscrieri privitoare la dreptul de proprietate și alte drepturi reale | | Referințe |
|---|---|-----------|
| / | | |
| Act Administrativ nr. 452/57, din 09/11/1994 emis de CJPSDPAT (titlu de proprietate); | | |
| B1 | Intabulare, drept de PROPRIETATE, dobandit prin Reconstituire, cota actuala 1/1 | A1 |
| | 1) CIOLAN MARIA, CNP NEIDENTIFICAT | |
| | 2) DANILA STELUȚA, CNP NEIDENTIFICAT | |

C. Partea III. SARCINI .

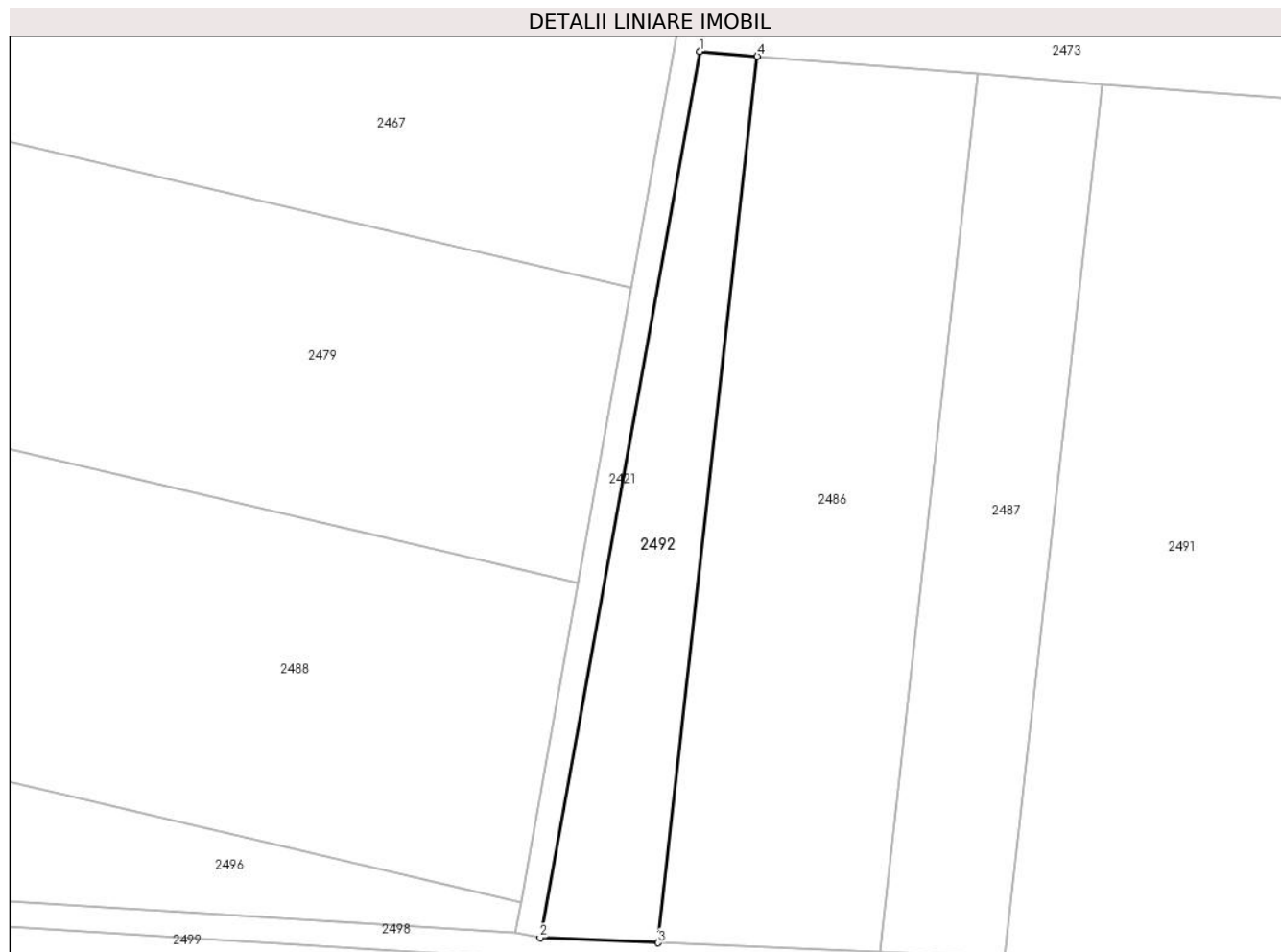
| Inscrieri privind dezmembramintele dreptului de proprietate, drepturi reale de garanție și sarcini | Referințe |
|--|-----------|
| NU SUNT | |

Anexa Nr. 1 La Partea I

Teren

| | | |
|--------------|-----------------|------------------------|
| Nr cadastral | Suprafața (mp)* | Observații / Referințe |
| | 2.000 | |

* Suprafața este determinată în planul de proiecție Stereo 70.



Date referitoare la teren

| Crt | Categorie folosință | Intravilan | Suprafața (mp) | Tarla | Parcelă | Nr. topo | Observații / Referințe |
|-----|---------------------|------------|----------------|-------|-----------|----------|------------------------|
| 1 | arabil | NU | 2.000 | 14 | 325/1/146 | - | |

Lungime Segmente

1) Valorile lungimilor segmentelor sunt obținute din proiecție în plan.

| Punct început | X / Y | Punct sfârșit | X / Y | Lungime segment (** (m) |
|---------------|----------------------------|---------------|----------------------------|-------------------------|
| 1 | 427.076,059 483.027,004 | 2 | 427.050,621 482.885,73 | 143.545 |
| 2 | 427.050,621 482.885,73 | 3 | 427.069,483 482.884,925 | 18.879 |
| 3 | 427.069,483 482.884,925 | 4 | 427.085,279 483.026,261 | 142.217 |
| 4 | 427.085,279 483.026,261 | 1 | 427.076,059 483.027,004 | 9.25 |

** Lungimile segmentelor sunt determinate în planul de proiecție Stereo 70 și sunt rotunjite la 1 milimetru.

***** Distanţa dintre puncte este formată din segmente cumulate ce sunt mai mici decât valoarea 1 milimetru.**

**DATE DESPRE IMOBILUL NR. 2493**

Oficiul de Cadastru și Publicitate Imobiliară SIBIU
Biroul de Cadastru și Publicitate Imobiliară Sibiu

A. Partea I. Descrierea imobilului

TEREN Extravilan

Adresa: Jud. Sibiu

| Nr. Crt | Nr cadastral Nr. topografic | Suprafața* (mp) | Observații / Referințe |
|---------|-----------------------------|-----------------|---|
| A1 | | 14.000 | Sector cadastral:14 Teren neimprejmuit; |

B. Partea II. Proprietari și acte

| Inscrieri privitoare la dreptul de proprietate și alte drepturi reale | | Referințe |
|---|--|-----------|
| / | | |
| Act Administrativ nr. 554/57, din 04/03/1996 emis de CJPSDPAT (titlu de proprietate); | | |
| B1 | Intabulare, drept de PROPRIETATE, dobandit prin Reconstituire, cota actuala 1/1 1) PAROHIA EVANGHELICA CA SURA MICA, CIF:13645963 | A1 |

C. Partea III. SARCINI .

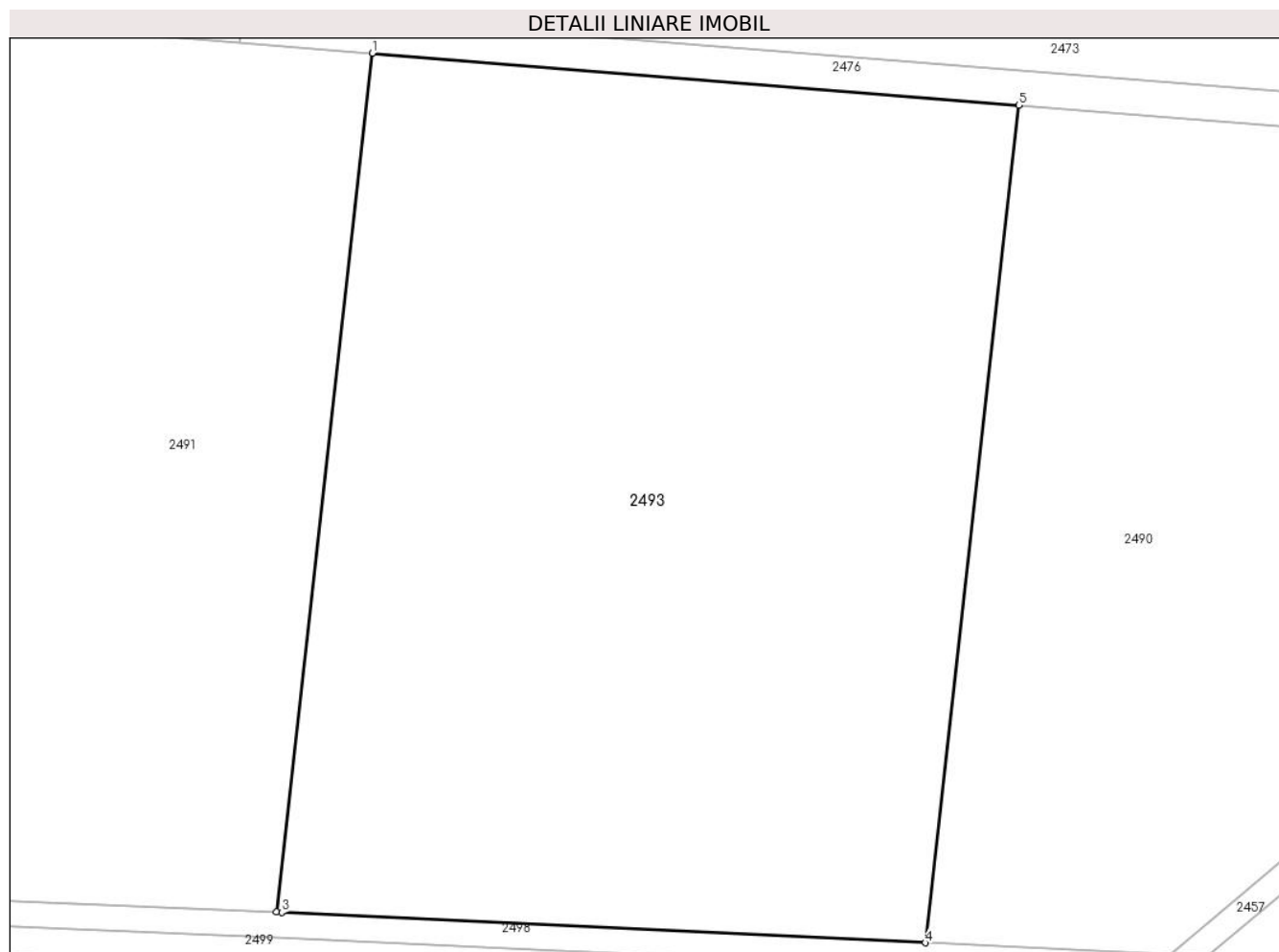
| Inscrieri privind dezmembramintele dreptului de proprietate, drepturi reale de garanție și sarcini | Referințe |
|--|-----------|
| NU SUNT | |

Anexa Nr. 1 La Partea I

Teren

| Nr cadastral | Suprafața (mp)* | Observații / Referințe |
|--------------|-----------------|------------------------|
| | 14.000 | |

* Suprafața este determinată în planul de proiecție Stereo 70.



Date referitoare la teren

| Crt | Categorie folosință | Intravilan | Suprafața (mp) | Tarla | Parcelă | Nr. topo | Observații / Referințe |
|-----|---------------------|------------|----------------|-------|-----------|----------|------------------------|
| 1 | arabil | NU | 14.000 | 14 | 325/1/150 | - | |

Lungime Segmente

1) Valorile lungimilor segmentelor sunt obținute din proiecție în plan.

| Punct început | X / Y | Punct sfârșit | X / Y | Lungime segment (** (m) |
|---------------|----------------------------|---------------|----------------------------|-------------------------|
| 1 | 427.212,243 483.016,04 | 2 | 427.196,98 482.879,481 | 137.409 |
| 2 | 427.196,98 482.879,481 | 3 | 427.197,815 482.879,446 | 0.836 |
| 3 | 427.197,815 482.879,446 | 4 | 427.300,25 482.874,602 | 102.55 |
| 4 | 427.300,25 482.874,602 | 5 | 427.315,132 483.007,756 | 133.984 |
| 5 | 427.315,132 483.007,756 | 1 | 427.212,243 483.016,04 | 103.222 |

**** Lungimile segmentelor sunt determinate în planul de proiecție Stereo 70 și sunt rotunjite la 1 milimetru.**

***** Distanța dintre puncte este formată din segmente cumulate ce sunt mai mici decât valoarea 1 milimetru.**

**DATE DESPRE IMOBILUL NR. 2494**

Oficiul de Cadastru și Publicitate Imobiliară SIBIU
Biroul de Cadastru și Publicitate Imobiliară Sibiu

A. Partea I. Descrierea imobilului

TEREN Extravilan

Adresa: Jud. Sibiu

| Nr. Crt | Nr cadastral Nr. topografic | Suprafața* (mp) | Observații / Referințe |
|---------|-----------------------------|-----------------|---|
| A1 | 101296 | 5.034 | Sector cadastral:14 Teren neimprejmuit; |

B. Partea II. Proprietari și acte

| Inscrieri privitoare la dreptul de proprietate și alte drepturi reale | | Referințe |
|--|--|-----------|
| 69052 / 24/11/2011 | | |
| Hotarare Judecatoreasca nr. 404, din 01/11/2010 emis de TRIBUNALUL SIBIU (Dosar 7143/306 din 2008, Sentinta 1539 din 2010 pron. de Judecatoria Sibiu in dosar 7143/306 din 2008, Decizia civila nr. 476/2011 pron. de Curtea de Apel Alba Iulia in dosar 7143/306 din 2008, Raport de expertiza tehnica -dosar 7143/606 din 2008, Documentatie cadastrala receptionata de O.C.P.I Sibiu,); | | |
| B1 | Se infiinteaza cartea funciara 101296 a imobilului cu numarul cadastral 101296/Sura Mica, rezultat din dezmembrarea imobilului cu numarul cadastral 101204 inscris in cartea funciara 101204; | A1 |
| 88243 / 10/08/2023 | | |
| Act Notarial nr. 31, din 09/08/2023 emis de Butiu Liliana Iuliana, (dos succ 42/2023); | | |
| B9 | Intabulare, drept de PROPRIETATE, dobandit prin Succesiune, cota actuala 3/6 1) DĂNILĂ NICOLAE | A1 |
| B10 | Intabulare, drept de PROPRIETATE, dobandit prin Succesiune, cota actuala 1/6 1) DĂNILĂ IOAN-CLAUDIU | A1 |
| Act Notarial nr. 31, din 09/08/2023 emis de Butiu Liliana Iuliana, dos succ 42/2023 (certificat de mostenitor); | | |
| B11 | Intabulare, drept de PROPRIETATE, dobandit prin Succesiune, cota actuala 1/6 1) DĂNILĂ COSMIN-GHEORGHE | A1 |
| Act Notarial nr. 31, din 09/08/2023 emis de Butiu Liliana Iuliana, (dos succ 42/2023); | | |
| B12 | Intabulare, drept de PROPRIETATE, dobandit prin Succesiune, cota actuala 1/6 1) DĂNILĂ NICOLAE-ADRIAN | A1 |
| 116040 / 30/10/2023 | | |
| Act Notarial nr. 3235, din 27/10/2023 emis de TOLCIU TUDOR FLAVIU; | | |
| B13 | Se notează antecontractul de vânzare-cumparare, cu privire la cota de 3/6 parte de sub B.9, din imobilul de sub A1, încheiat între DĂNILĂ NICOLAE, în calitate de promitent-vânzător și WARE INVEST 1 S.R.L. în calitate de promitent-cumparatoare, urmând ca până cel târziu la data de 27.10.2023 să se încheie contractul de vânzare-cumparare în formă autentică. | A1 |
| 116078 / 30/10/2023 | | |
| Act Notarial nr. 3240, din 27/10/2023 emis de TOLCIU TUDOR FLAVIU; | | |
| B14 | se notează antecontractul de vânzare-cumparare, cu privire la cota de 3/6 parte de sub B.10,11,12 din imobilul de sub A1, încheiat între DĂNILĂ IOAN-CLAUDIU, DĂNILĂ COSMIN-GHEORGHE și DĂNILĂ NICOLAE-ADRIAN , în calitate de promitenți-vânzători și WARE INVEST 1 S.R.L. în calitate de promitent-cumparatoare, urmând ca până cel târziu la data de 27.10.2024 să se încheie contractul de vânzare-cumparare în formă autentică. | A1 |

C. Partea III. SARCINI .

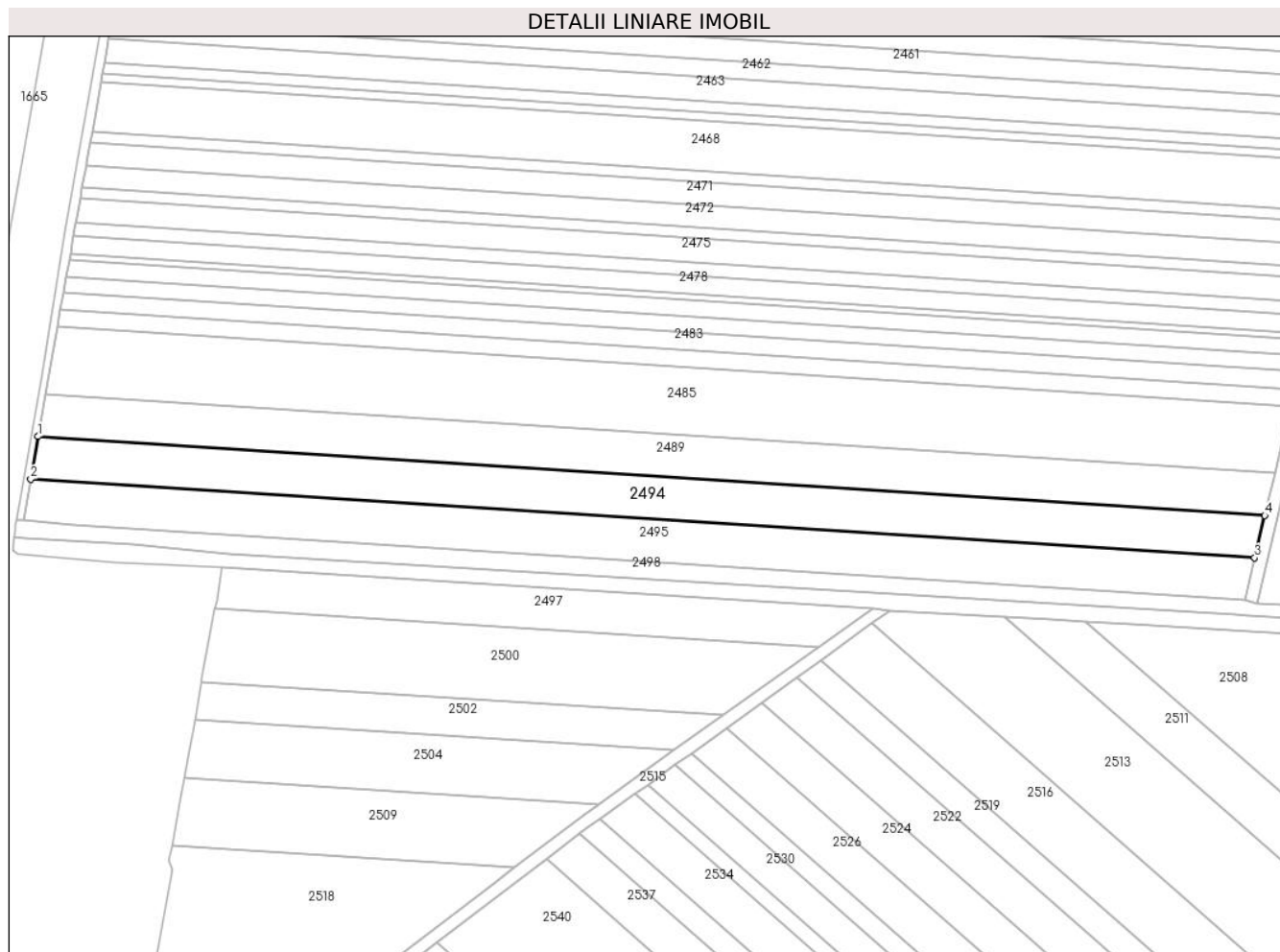
| Inscrieri privind dezmembramintele dreptului de proprietate, drepturi reale de garanție și sarcini | Referințe |
|--|-----------|
| NU SUNT | |

Anexa Nr. 1 La Partea I

Teren

| Nr cadastral | Suprafața (mp)* | Observații / Referințe |
|--------------|-----------------|------------------------|
| 101296 | 5.034 | |

* Suprafața este determinată în planul de proiecție Stereo 70.



Date referitoare la teren

| Crt | Categorie folosință | Intravilan | Suprafața (mp) | Tarla | Parcelă | Nr. topo | Observații / Referințe |
|-----|---------------------|------------|----------------|-------|------------|----------|------------------------|
| 1 | arabil | NU | 5.034 | 14 | 325/1/1A/2 | - | neimprejmuit |

Lungime Segmente

1) Valorile lungimilor segmentelor sunt obținute din proiecție în plan.

| Punct început | X / Y | Punct sfârșit | X / Y | Lungime segment (** (m) |
|---------------|----------------------------|---------------|----------------------------|-------------------------|
| 1 | 426.354,259 482.957,417 | 2 | 426.351,956 482.944,279 | 13.339 |
| 2 | 426.351,956 482.944,279 | 3 | 426.730,443 482.919,962 | 379.268 |
| 3 | 426.730,443 482.919,962 | 4 | 426.733,532 482.933,05 | 13.448 |
| 4 | 426.733,532 482.933,05 | 1 | 426.354,259 482.957,417 | 380.056 |

** Lungimile segmentelor sunt determinate în planul de proiecție Stereo 70 și sunt rotunjite la 1 milimetru.

***** Distanţa dintre puncte este formată din segmente cumulate ce sunt mai mici decât valoarea 1 milimetru.**

**DATE DESPRE IMOBILUL NR. 2495**

Oficiul de Cadastru și Publicitate Imobiliară SIBIU
Biroul de Cadastru și Publicitate Imobiliară Sibiu

A. Partea I. Descrierea imobilului

TEREN Extravilan

Adresa: Jud. Sibiu

| Nr. Crt | Nr cadastral Nr. topografic | Suprafața* (mp) | Observații / Referințe |
|---------|-----------------------------|-----------------|--|
| A1 | 101295 | 5.033 | Sector cadastral:14 Teren neimprejmut; |

B. Partea II. Proprietari și acte

| Inscrieri privitoare la dreptul de proprietate și alte drepturi reale | | Referințe |
|--|---|-----------|
| 69052 / 24/11/2011 | | |
| Hotarare Judecatoreasca nr. 404, din 01/11/2010 emis de TRIBUNALUL SIBIU (Dosar 7143/306 din 2008, Sentinta 1539 din 2010 pron. de Judecatoria Sibiu in dosar 7143/306 din 2008, Decizia civila nr. 476/2011 pron. de Curtea de Apel Alba Iulia in dosar 7143/306 din 2008, Raport de expertiza tehnica -dosar 7143/606 din 2008, Documentatie cadastrala receptionata de O.C.P.I Sibiu,); | | |
| B1 | Se infiinteaza cartea funciara 101295 a imobilului cu numarul cadastral 101295/Sura Mica, rezultat din dezmembrarea imobilului cu numarul cadastral 101204 in scris in cartea funciara 101204; | A1 |
| 105947 / 23/11/2018 | | |
| Act Notarial nr. 3859, din 22/11/2018 emis de TOLCIU TUDOR FLAVIU (certificat de mostenitor); | | |
| B13 | Intabulare, drept de PROPRIETATE, succesiune inch. 105944 din 23.11.2018 cf, dobandit prin Succesiune, cota actuala 1/1 1) DANILA ANA , nascuta Horsa | A1 |
| 116056 / 30/10/2023 | | |
| Act Notarial nr. 3238, din 27/10/2023 emis de TOLCIU TUDOR FLAVIU; | | |
| B14 | se noteaza antecontractul de vanzare-cumparare cu privire la imobilul de sub A1 incheiat intre DANILA ANA, in calitate de promitent-vanzator si WARE INVEST 1 SRL, in calitate de promitent-cumparator, urmand ca pana la data de 27.10.2024 sa se incheie contractul de vanzare-cumparare in forma autentica | A1 |

C. Partea III. SARCINI .

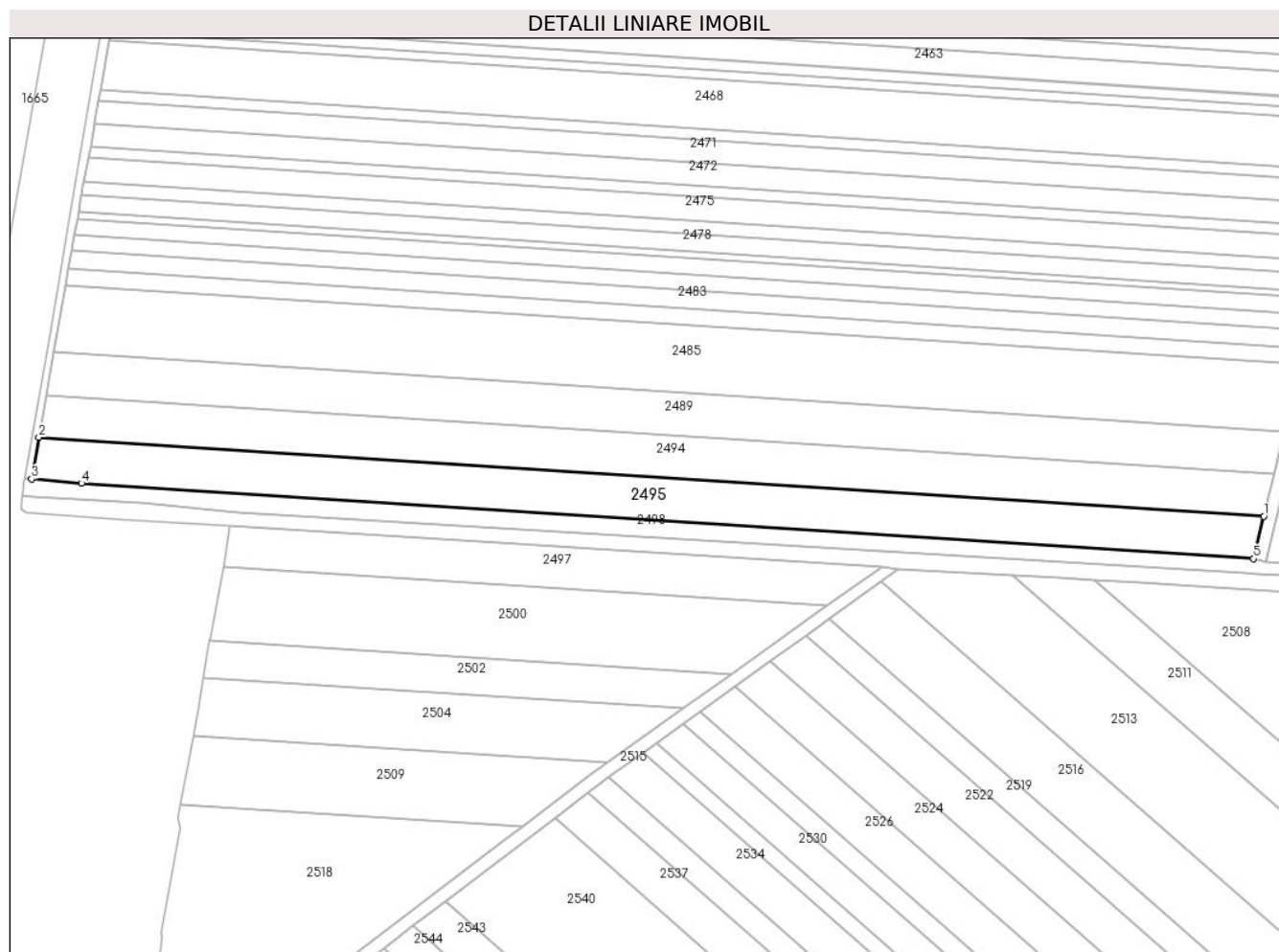
| Inscrieri privind dezmembramintele dreptului de proprietate, drepturi reale de garanție și sarcini | Referințe |
|--|-----------|
| NU SUNT | |

Anexa Nr. 1 La Partea I

Teren

| Nr cadastral | Suprafața (mp)* | Observații / Referințe |
|--------------|-----------------|------------------------|
| 101295 | 5.033 | |

* Suprafața este determinată în planul de proiecție Stereo 70.



Date referitoare la teren

| Crt | Categorie folosință | Intra vilan | Suprafața (mp) | Tarla | Parcelă | Nr. topo | Observații / Referințe |
|-----|---------------------|-------------|----------------|-------|------------|----------|------------------------|
| 1 | arabil | NU | 5.033 | 14 | 325/1/1A/1 | - | neimprejmuit |

Lungime Segmente

1) Valorile lungimilor segmentelor sunt obținute din proiecție în plan.

| Punct început | X / Y | Punct sfârșit | X / Y | Lungime segment (** (m) |
|---------------|----------------------------|---------------|----------------------------|-------------------------|
| 1 | 426.730,443 482.919,962 | 2 | 426.351,956 482.944,279 | 379.268 |
| 2 | 426.351,956 482.944,279 | 3 | 426.349,712 482.931,48 | 12.994 |
| 3 | 426.349,712 482.931,48 | 4 | 426.365,125 482.930,113 | 15.474 |
| 4 | 426.365,125 482.930,113 | 5 | 426.727,346 482.906,842 | 362.968 |
| 5 | 426.727,346 482.906,842 | 1 | 426.730,443 482.919,962 | 13.481 |

**** Lungimile segmentelor sunt determinate în planul de proiecție Stereo 70 și sunt rotunjite la 1 milimetru.**

***** Distanța dintre puncte este formată din segmente cumulate ce sunt mai mici decât valoarea 1 milimetru.**

**DATE DESPRE IMOBILUL NR. 2496**

Oficiul de Cadastru și Publicitate Imobiliară SIBIU
Biroul de Cadastru și Publicitate Imobiliară Sibiu

A. Partea I. Descrierea imobilului

TEREN Extravilan

Adresa: Jud. Sibiu

| Nr. Crt | Nr cadastral Nr. topografic | Suprafața* (mp) | Observații / Referințe |
|---------|-----------------------------|-----------------|---|
| A1 | | 9.843 | Sector cadastral:14 Teren neimprejmuit; |

B. Partea II. Proprietari și acte

| Inscrieri privitoare la dreptul de proprietate și alte drepturi reale | | Referințe |
|---|---|-----------|
| / | | |
| Act Normativ nr. 7, din 13/03/1996 emis de PARLAMENTUL ROMÂNIEI (lege); | | |
| B1 | Inscrierea provizorie, drept de PROPRIETATE, dobandit prin Lege, cota actuala 1/1 | A1 |
| 1) COMUNA ȘURA MICA, CIF:4241109, PROPRIETAR NEIDENTIFICAT | | |

C. Partea III. SARCINI .

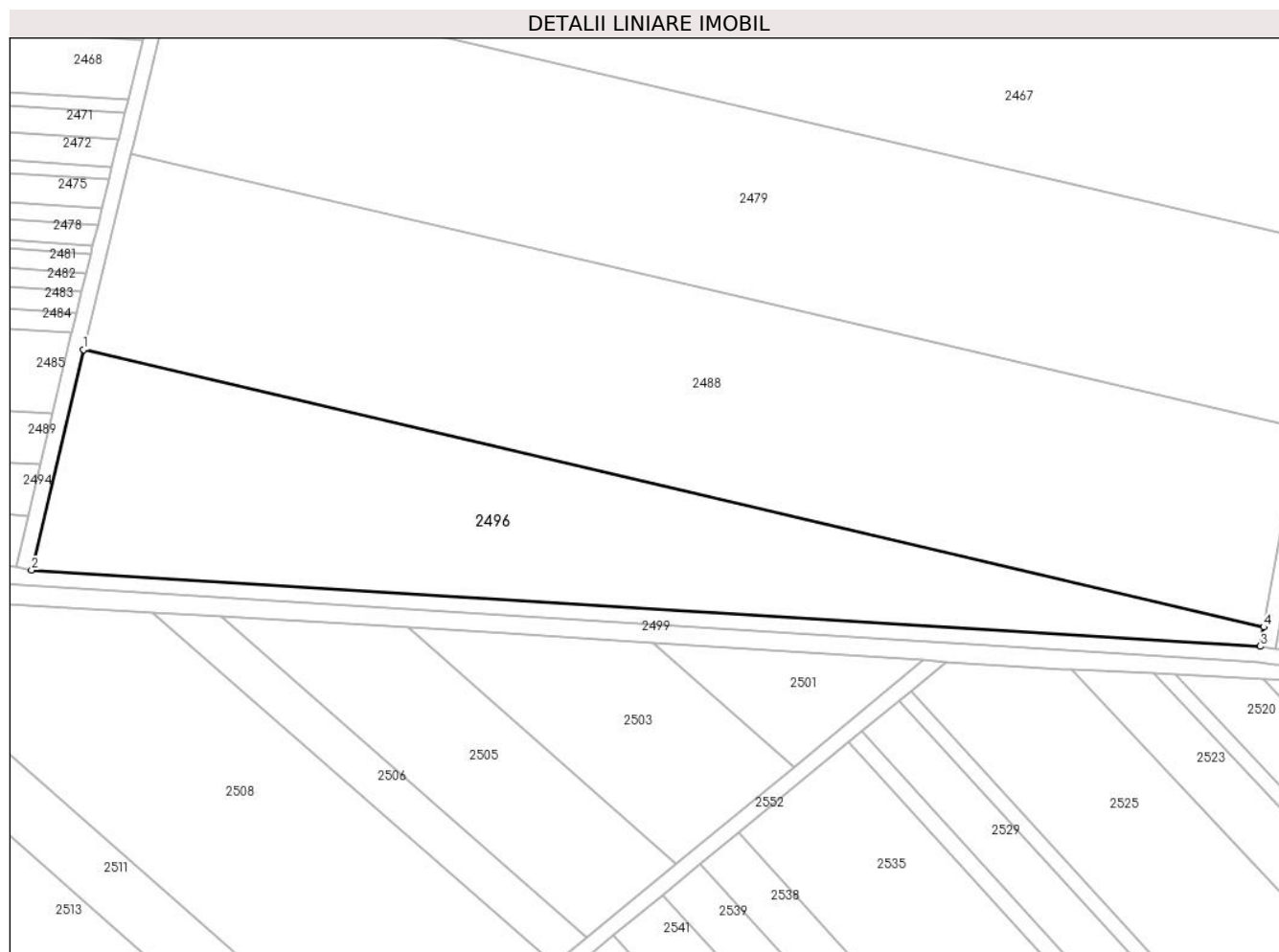
| Inscrieri privind dezmembramintele dreptului de proprietate, drepturi reale de garanție și sarcini | Referințe |
|--|-----------|
| NU SUNT | |

Anexa Nr. 1 La Partea I

Teren

| Nr cadastral | Suprafața (mp)* | Observații / Referințe |
|--------------|-----------------|------------------------|
| | 9.843 | |

* Suprafața este determinată în planul de proiecție Stereo 70.



Date referitoare la teren

| Crt | Categorie folosință | Intra vilan | Suprafața (mp) | Tarla | Parcelă | Nr. topo | Observații / Referințe |
|-----|---------------------|-------------|----------------|-------|-------------|----------|------------------------|
| 1 | arabil | NU | 9.843 | 14 | 325/1/114/1 | - | |

Lungime Segmente

1) Valorile lungimilor segmentelor sunt obținute din proiecție în plan.

| Punct început | X / Y | Punct sfârșit | X / Y | Lungime segment (** (m) |
|---------------|----------------------------|---------------|----------------------------|-------------------------|
| 1 | 426.744,614 482.962,587 | 2 | 426.731,253 482.905,982 | 58.16 |
| 2 | 426.731,253 482.905,982 | 3 | 427.046,684 482.886,439 | 316.036 |
| 3 | 427.046,684 482.886,439 | 4 | 427.047,58 482.891,413 | 5.054 |
| 4 | 427.047,58 482.891,413 | 1 | 426.744,614 482.962,587 | 311.214 |

** Lungimile segmentelor sunt determinate în planul de proiecție Stereo 70 și sunt rotunjite la 1 milimetru.

***** Distanţa dintre puncte este formată din segmente cumulate ce sunt mai mici decât valoarea 1 milimetru.**

**DATE DESPRE IMOBILUL NR. 2497**

Oficiul de Cadastru și Publicitate Imobiliară SIBIU
Biroul de Cadastru și Publicitate Imobiliară Sibiu

A. Partea I. Descrierea imobilului

TEREN Necunoscut

Adresa: Loc. Sura Mica, Jud. Sibiu

| Nr. Crt | Nr cadastral Nr. topografic | Suprafața* (mp) | Observații / Referințe |
|---------|-----------------------------|-----------------|---|
| A1 | | 2.500 | Sector cadastral:14 Teren neimprejmuit; |

B. Partea II. Proprietari și acte

| Inscrieri privitoare la dreptul de proprietate și alte drepturi reale | | Referințe |
|--|---|-----------|
| / | | |
| Act Notarial nr. 1152, din 04/08/2016 emis de NP VISEA VIRGINEA (act de partaj); | | |
| B1 | Intabulare, drept de PROPRIETATE, dobandit prin Conventie, cota actuala 1/1 1) VLAD ANGELICA-MARIANA | A1 |

C. Partea III. SARCINI .

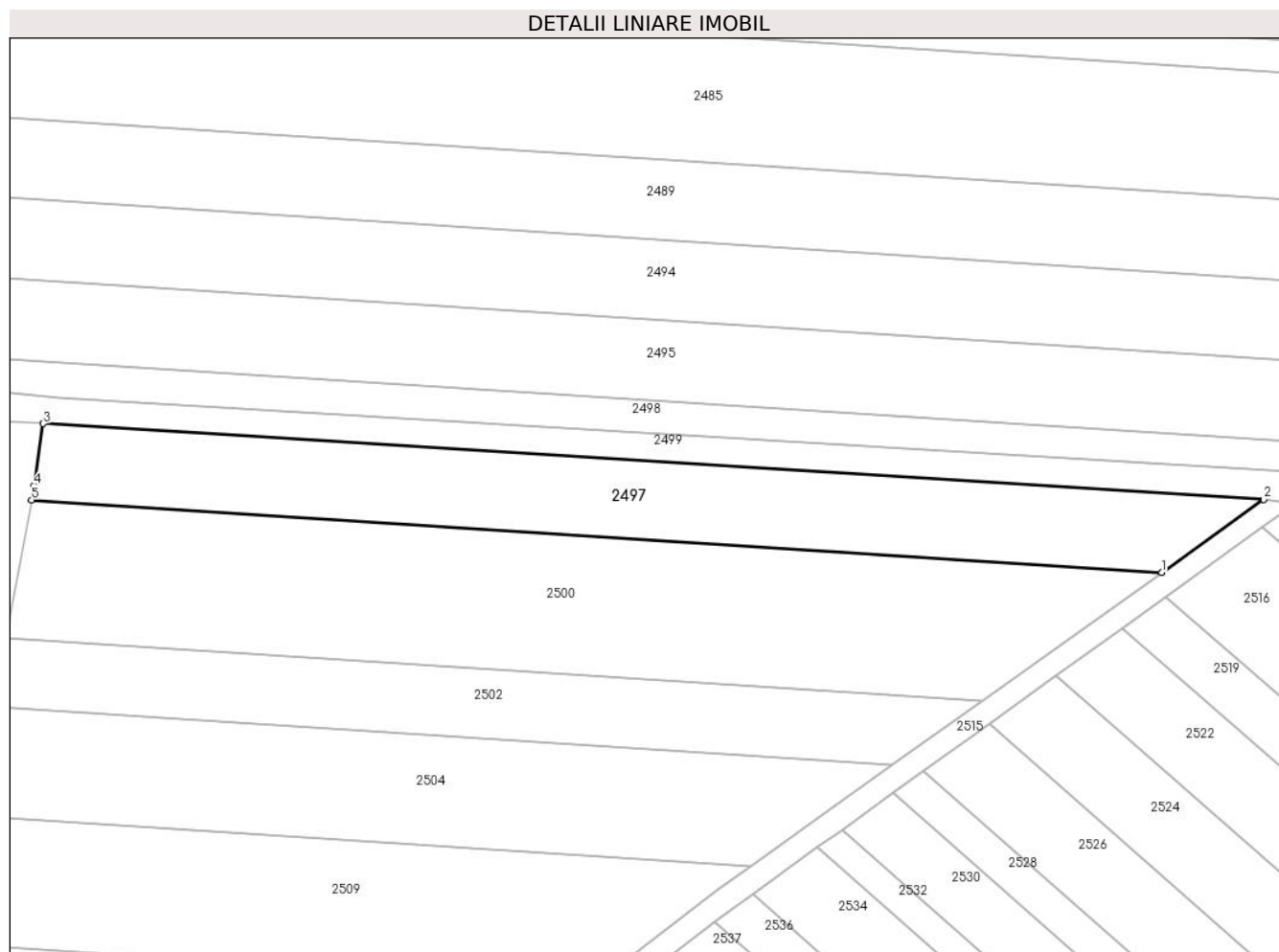
| Inscrieri privind dezmembramintele dreptului de proprietate, drepturi reale de garanție și sarcini | Referințe |
|--|-----------|
| NU SUNT | |

Anexa Nr. 1 La Partea I

Teren

| Nr cadastral | Suprafaţa (mp)* | Observații / Referințe |
|--------------|-----------------|------------------------|
| | 2.500 | |

* Suprafața este determinată în planul de proiecție Stereo 70.



Date referitoare la teren

| Crt | Categorie folosință | Intravilan | Suprafața (mp) | Tarla | Parcelă | Nr. topo | Observații / Referințe |
|-----|---------------------|------------|----------------|-------|---------|----------|------------------------|
| 1 | faneata | DA | 35 | 14 | 320/84 | - | |
| 2 | faneata | NU | 2.465 | 14 | 320/84 | - | |

Lungime Segmente

1) Valorile lungimilor segmentelor sunt obținute din proiecție în plan.

| Punct început | X / Y | Punct sfârșit | X / Y | Lungime segment (** (m) |
|---------------|----------------------------|---------------|----------------------------|-------------------------|
| 1 | 426.595,524 482.892,365 | 2 | 426.612,385 482.904,391 | 20.71 |
| 2 | 426.612,385 482.904,391 | 3 | 426.410,934 482.916,889 | 201.838 |
| 3 | 426.410,934 482.916,889 | 4 | 426.409,445 482.906,676 | 10.321 |
| 4 | 426.409,445 482.906,676 | 5 | 426.409,002 482.904,32 | 2.398 |

| Punct început | X / Y | Punct sfârșit | X / Y | Lungime segment (** (m) |
|---------------|---------------------------|---------------|----------------------------|-------------------------|
| 5 | 426.409,002 482.904,32 | 1 | 426.595,524 482.892,365 | 186.906 |

** Lungimile segmentelor sunt determinate în planul de proiecție Stereo 70 și sunt rotunjite la 1 milimetru.

*** Distanța dintre puncte este formată din segmente cumulate ce sunt mai mici decât valoarea 1 milimetru.

**DATE DESPRE IMOBILUL NR. 2498**

Oficiul de Cadastru și Publicitate Imobiliară SIBIU
Biroul de Cadastru și Publicitate Imobiliară Sibiu

A. Partea I. Descrierea imobilului

TEREN Necunoscut

Adresa: Loc. Sura Mica, Jud. Sibiu

| Nr. Crt | Nr cadastral Nr. topografic | Suprafața* (mp) | Observații / Referințe |
|---------|-----------------------------|-----------------|---|
| A1 | | 4.444 | Sector cadastral:14 Teren neimprejmuit; |

B. Partea II. Proprietari și acte

| Inscrieri privitoare la dreptul de proprietate și alte drepturi reale | | Referințe |
|---|---|-----------|
| / | | |
| Act Normativ nr. 7, din 13/03/1996 emis de PARLAMENTUL ROMÂNIEI (lege); | | |
| B1 | Inscrierea provizorie, drept de PROPRIETATE, dobandit prin Lege, cota actuala 1/1 | A1 |
| 1) COMUNA ȘURA MICA, CIF:4241109, PROPRIETAR NEIDENTIFICAT | | |

C. Partea III. SARCINI .

| Inscrieri privind dezmembramintele dreptului de proprietate, drepturi reale de garanție și sarcini | Referințe |
|--|-----------|
| NU SUNT | |

Anexa Nr. 1 La Partea I

Teren

| Nr cadastral | Suprafața (mp)* | Observații / Referințe |
|--------------|-----------------|------------------------|
| | 4.444 | |

* Suprafața este determinată în planul de proiecție Stereo 70.



Date referitoare la teren

| Crt | Categorie folosință | Intravilan | Suprafața (mp) | Tarla | Parcelă | Nr. topo | Observații / Referințe |
|-----|---------------------|------------|----------------|-------|---------|----------|------------------------|
| 1 | drum | DA | 30 | 14 | 323 | - | |
| 2 | drum | NU | 4.414 | 14 | 323 | - | |

Lungime Segmente

1) Valorile lungimilor segmentelor sunt obținute din proiecție în plan.

| Punct început | X / Y | Punct sfârșit | X / Y | Lungime segment (** (m)) |
|---------------|----------------------------|---------------|----------------------------|--------------------------|
| 1 | 426.727,346 482.906,842 | 2 | 426.365,125 482.930,113 | 362.968 |
| 3 | 426.349,712 482.931,48 | 4 | 426.347,546 482.931,67 | 2.175 |
| 5 | 426.347,214 482.929,995 | 6 | 426.347,215 482.928,394 | 1.601 |
| 7 | 426.346,925 482.926,212 | 8 | 426.350,295 482.926,096 | 3.372 |

| Punct început | X / Y | Punct sfârșit | X / Y | Lungime segment (** (m)) |
|---------------|----------------------------|---------------|----------------------------|--------------------------|
| 2 | 426.365,125 482.930,113 | 3 | 426.349,712 482.931,48 | 15.474 |
| 4 | 426.347,546 482.931,67 | 5 | 426.347,214 482.929,995 | 1.708 |
| 6 | 426.347,215 482.928,394 | 7 | 426.346,925 482.926,212 | 2.201 |
| 8 | 426.350,295 482.926,096 | 9 | 426.383,591 482.924,032 | 33.36 |

| Punct început | X / Y | Punct sfârșit | X / Y | Lungime segment (** (m) |
|---------------|----------------------------|---------------|----------------------------|-------------------------|
| 9 | 426.383,591 482.924,032 | 10 | 426.413,385 482.921,231 | 29.926 |
| 11 | 426.724,371 482.902,4 | 12 | 426.728,43 482.902,149 | 4.067 |
| 13 | 427.046,205 482.882,461 | 14 | 427.050,18 482.881,745 | 4.039 |
| 15 | 427.069,312 482.880,928 | 16 | 427.104,686 482.879,418 | 35.407 |
| 17 | 427.124,654 482.878,559 | 18 | 427.196,801 482.875,485 | 72.212 |
| 19 | 427.300,061 482.870,606 | 20 | 427.340,672 482.868,686 | 40.656 |
| 21 | 427.345,234 482.872,541 | 22 | 427.339,291 482.872,756 | 5.947 |
| 23 | 427.300,25 482.874,602 | 24 | 427.197,815 482.879,446 | 102.55 |
| 25 | 427.196,98 482.879,481 | 26 | 427.124,814 482.882,562 | 72.232 |
| 27 | 427.104,857 482.883,414 | 28 | 427.069,483 482.884,925 | 35.407 |
| 29 | 427.050,621 482.885,73 | 30 | 427.046,684 482.886,439 | 4.0 |
| 31 | 426.731,253 482.905,982 | 1 | 426.727,346 482.906,842 | 4.001 |

| Punct început | X / Y | Punct sfârșit | X / Y | Lungime segment (** (m) |
|---------------|----------------------------|---------------|----------------------------|-------------------------|
| 10 | 426.413,385 482.921,231 | 11 | 426.724,371 482.902,4 | 311.556 |
| 12 | 426.728,43 482.902,149 | 13 | 427.046,205 482.882,461 | 318.384 |
| 14 | 427.050,18 482.881,745 | 15 | 427.069,312 482.880,928 | 19.15 |
| 16 | 427.104,686 482.879,418 | 17 | 427.124,654 482.878,559 | 19.986 |
| 18 | 427.196,801 482.875,485 | 19 | 427.300,061 482.870,606 | 103.376 |
| 20 | 427.340,672 482.868,686 | 21 | 427.345,234 482.872,541 | 5.972 |
| 22 | 427.339,291 482.872,756 | 23 | 427.300,25 482.874,602 | 39.084 |
| 24 | 427.197,815 482.879,446 | 25 | 427.196,98 482.879,481 | 0.836 |
| 26 | 427.124,814 482.882,562 | 27 | 427.104,857 482.883,414 | 19.975 |
| 28 | 427.069,483 482.884,925 | 29 | 427.050,621 482.885,73 | 18.879 |
| 30 | 427.046,684 482.886,439 | 31 | 426.731,253 482.905,982 | 316.036 |

** Lungimile segmentelor sunt determinate în planul de proiecție Stereo 70 și sunt rotunjite la 1 milimetru.

*** Distanța dintre puncte este formată din segmente cumulate ce sunt mai mici decât valoarea 1 milimetru.

**DATE DESPRE IMOBILUL NR. 2499**

Oficiul de Cadastru și Publicitate Imobiliară SIBIU
Biroul de Cadastru și Publicitate Imobiliară Sibiu

A. Partea I. Descrierea imobilului

TEREN Necunoscut

Adresa: Loc. Sura Mica, Jud. Sibiu

| Nr. Crt | Nr cadastral Nr. topografic | Suprafața* (mp) | Observații / Referințe |
|---------|-----------------------------|-----------------|---|
| A1 | | 4.823 | Sector cadastral:14 Teren neimprejmuit; |

B. Partea II. Proprietari și acte

| Inscrieri privitoare la dreptul de proprietate și alte drepturi reale | | Referințe |
|---|---|-----------|
| / | | |
| Act Normativ nr. 7, din 13/03/1996 emis de PARLAMENTUL ROMÂNIEI (lege); | | |
| B1 | Inscrierea provizorie, drept de PROPRIETATE, dobandit prin Lege, cota actuala 1/1 | A1 |
| 1) COMUNA ȘURA MICĂ, CIF:4241109, PROPRIETAR NEIDENTIFICAT | | |

C. Partea III. SARCINI .

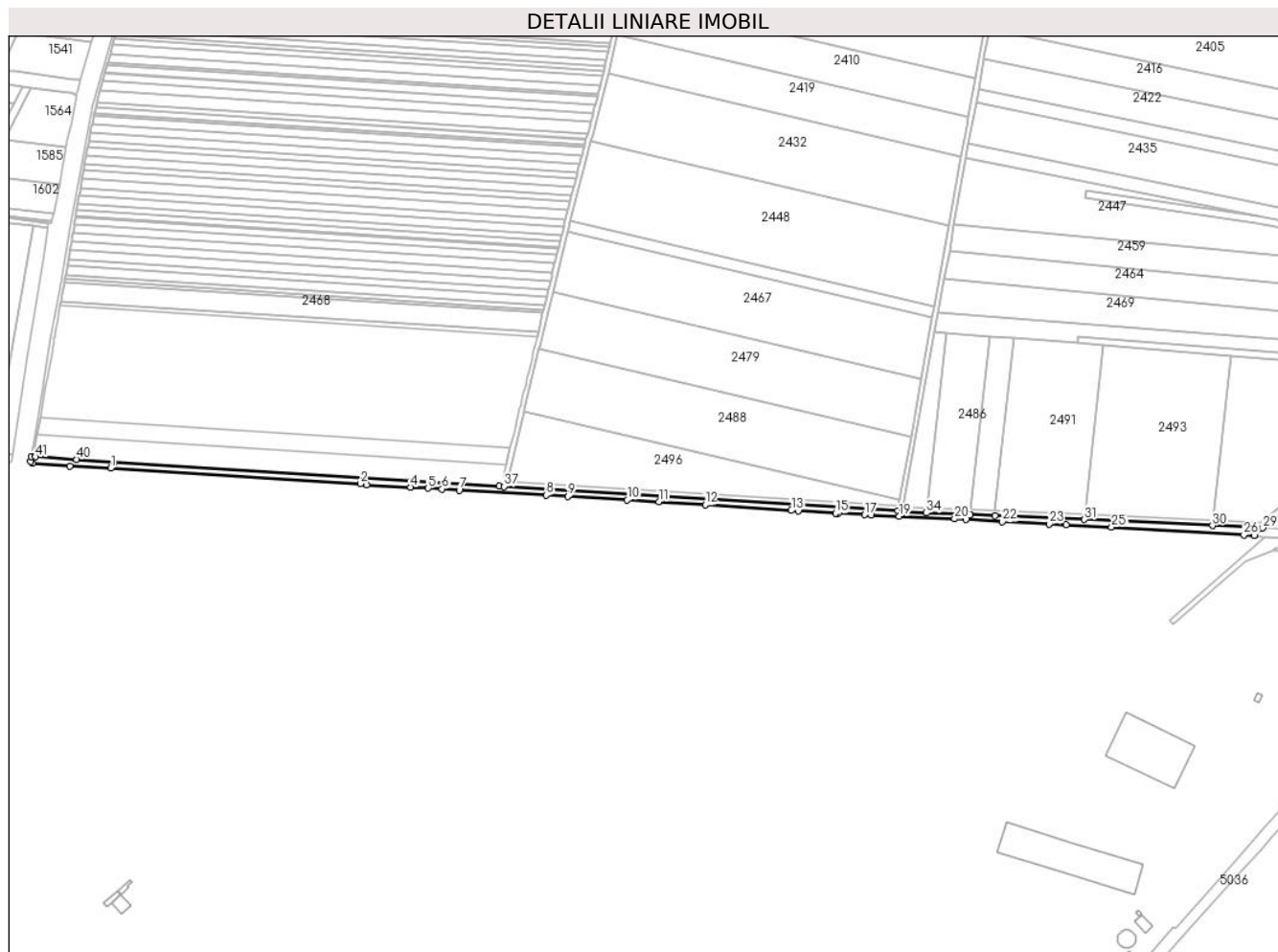
| Inscrieri privind dezmembramintele dreptului de proprietate, drepturi reale de garanție și sarcini | Referințe |
|--|-----------|
| NU SUNT | |

Anexa Nr. 1 La Partea I

Teren

| Nr cadastral | Suprafața (mp)* | Observații / Referințe |
|--------------|-----------------|------------------------|
| | 4.823 | |

* Suprafața este determinată în planul de proiecție Stereo 70.



Date referitoare la teren

| Crt | Categorie folosință | Intravilan | Suprafața (mp) | Tarla | Parcelă | Nr. topo | Observații / Referințe |
|-----|---------------------|------------|----------------|-------|---------|----------|------------------------|
| 1 | curți constructii | DA | 63 | 14 | 321 | - | CANAL |
| 2 | curți constructii | NU | 4.760 | 14 | 321 | - | CANAL |

Lungime Segmente

1) Valorile lungimilor segmentelor sunt obținute din proiecție în plan.

| Punct început | X / Y | Punct sfârșit | X / Y | Lungime segment |
|---------------|----------------------------|---------------|----------------------------|-----------------|
| 1 | 426.410,934 482.916,889 | 2 | 426.612,385 482.904,391 | 201.838 |
| 4 | 426.652,967 482.901,703 | 5 | 426.667,281 482.900,904 | 14.337 |
| 7 | 426.692,316 482.899,314 | 8 | 426.762,434 482.895,162 | 70.241 |
| 10 | 426.827,865 482.891,288 | 11 | 426.853,311 482.889,781 | 25.49 |

| Punct început | X / Y | Punct sfârșit | X / Y | Lungime segment |
|---------------|----------------------------|---------------|----------------------------|-----------------|
| 2 | 426.612,385 482.904,391 | 3 | 426.617,529 482.903,681 | 5.193 |
| 5 | 426.667,281 482.900,904 | 6 | 426.678,321 482.900,203 | 11.062 |
| 8 | 426.762,434 482.895,162 | 9 | 426.779,828 482.894,132 | 17.424 |
| 11 | 426.853,311 482.889,781 | 12 | 426.890,784 482.887,37 | 37.551 |

| Punct început | X / Y | Punct sfârșit | X / Y | Lungime segment |
|---------------|----------------------------|---------------|----------------------------|-----------------|
| 3 | 426.617,529 482.903,681 | 4 | 426.652,967 482.901,703 | 35.493 |
| 6 | 426.678,321 482.900,203 | 7 | 426.692,316 482.899,314 | 14.023 |
| 9 | 426.779,828 482.894,132 | 10 | 426.827,865 482.891,288 | 48.122 |
| 12 | 426.890,784 482.887,37 | 13 | 426.960,262 482.882,898 | 69.622 |

| Punct început | X / Y | Punct sfârșit | X / Y | Lungime segment | Punct început | X / Y | Punct sfârșit | X / Y | Lungime segment | Punct început | X / Y | Punct sfârșit | X / Y | Lungime segment |
|---------------|----------------------------|---------------|----------------------------|-----------------|---------------|----------------------------|---------------|----------------------------|-----------------|---------------|----------------------------|---------------|----------------------------|-----------------|
| 13 | 426.960,262 482.882,898 | 14 | 426.966,107 482.882,522 | 5.857 | 14 | 426.966,107 482.882,522 | 15 | 426.995,946 482.880,602 | 29.901 | 15 | 426.995,946 482.880,602 | 16 | 426.998,163 482.880,496 | 2.219 |
| 16 | 426.998,163 482.880,496 | 17 | 427.019,467 482.879,478 | 21.329 | 17 | 427.019,467 482.879,478 | 18 | 427.024,856 482.879,22 | 5.395 | 18 | 427.024,856 482.879,22 | 19 | 427.047,424 482.878,142 | 22.593 |
| 19 | 427.047,424 482.878,142 | 20 | 427.091,978 482.876,012 | 44.605 | 20 | 427.091,978 482.876,012 | 21 | 427.101,096 482.875,53 | 9.13 | 21 | 427.101,096 482.875,53 | 22 | 427.130,551 482.873,971 | 29.496 |
| 22 | 427.130,551 482.873,971 | 23 | 427.168,201 482.871,978 | 37.702 | 23 | 427.168,201 482.871,978 | 24 | 427.182,015 482.871,247 | 13.833 | 24 | 427.182,015 482.871,247 | 25 | 427.218,726 482.869,304 | 36.763 |
| 25 | 427.218,726 482.869,304 | 26 | 427.325,599 482.862,987 | 107.059 | 26 | 427.325,599 482.862,987 | 27 | 427.333,675 482.862,686 | 8.082 | 27 | 427.333,675 482.862,686 | 28 | 427.334,516 482.863,483 | 1.158 |
| 28 | 427.334,516 482.863,483 | 29 | 427.340,672 482.868,686 | 8.06 | 29 | 427.340,672 482.868,686 | 30 | 427.300,061 482.870,606 | 40.656 | 30 | 427.300,061 482.870,606 | 31 | 427.196,801 482.875,485 | 103.376 |
| 31 | 427.196,801 482.875,485 | 32 | 427.124,654 482.878,559 | 72.212 | 32 | 427.124,654 482.878,559 | 33 | 427.104,686 482.879,418 | 19.986 | 33 | 427.104,686 482.879,418 | 34 | 427.069,312 482.880,928 | 35.407 |
| 34 | 427.069,312 482.880,928 | 35 | 427.050,18 482.881,745 | 19.15 | 35 | 427.050,18 482.881,745 | 36 | 427.046,205 482.882,461 | 4.039 | 36 | 427.046,205 482.882,461 | 37 | 426.728,43 482.902,149 | 318.384 |
| 37 | 426.728,43 482.902,149 | 38 | 426.724,371 482.902,4 | 4.067 | 38 | 426.724,371 482.902,4 | 39 | 426.413,385 482.921,231 | 311.556 | 39 | 426.413,385 482.921,231 | 40 | 426.383,591 482.924,032 | 29.926 |
| 40 | 426.383,591 482.924,032 | 41 | 426.350,295 482.926,096 | 33.36 | 41 | 426.350,295 482.926,096 | 42 | 426.346,925 482.926,212 | 3.372 | 42 | 426.346,925 482.926,212 | 43 | 426.346,403 482.922,277 | 3.97 |
| 43 | 426.346,403 482.922,277 | 44 | 426.348,112 482.921,131 | 2.058 | 44 | 426.348,112 482.921,131 | 45 | 426.378,01 482.918,685 | 29.998 | 45 | 426.378,01 482.918,685 | 1 | 426.410,934 482.916,889 | 32.973 |

** Lungimile segmentelor sunt determinate în planul de proiecție Stereo 70 și sunt rotunjite la 1 milimetru.

*** Distanța dintre puncte este formată din segmente cumulate ce sunt mai mici decât valoarea 1 milimetru.

**DATE DESPRE IMOBILUL NR. 2500**

Oficiul de Cadastru și Publicitate Imobiliară SIBIU
Biroul de Cadastru și Publicitate Imobiliară Sibiu

A. Partea I. Descrierea imobilului

TEREN Necunoscut

Adresa: Loc. Sura Mica, Jud. Sibiu

| Nr. Crt | Nr cadastral Nr. topografic | Suprafața* (mp) | Observații / Referințe |
|---------|-----------------------------|-----------------|---|
| A1 | | 4.000 | Sector cadastral:14 Teren neimprejmuit; |

B. Partea II. Proprietari și acte

| Inscrieri privitoare la dreptul de proprietate și alte drepturi reale | | Referințe |
|---|---|-----------|
| / | | |
| Act Notarial nr. 9, din 21/03/2016 emis de NP BEXA SIMION (certificat de mostenitor); | | |
| B1 | Intabulare, drept de PROPRIETATE, dobandit prin Succesiune, cota actuala 1/1 1) TARȚA ANGELA-MARIA | A1 |

C. Partea III. SARCINI .

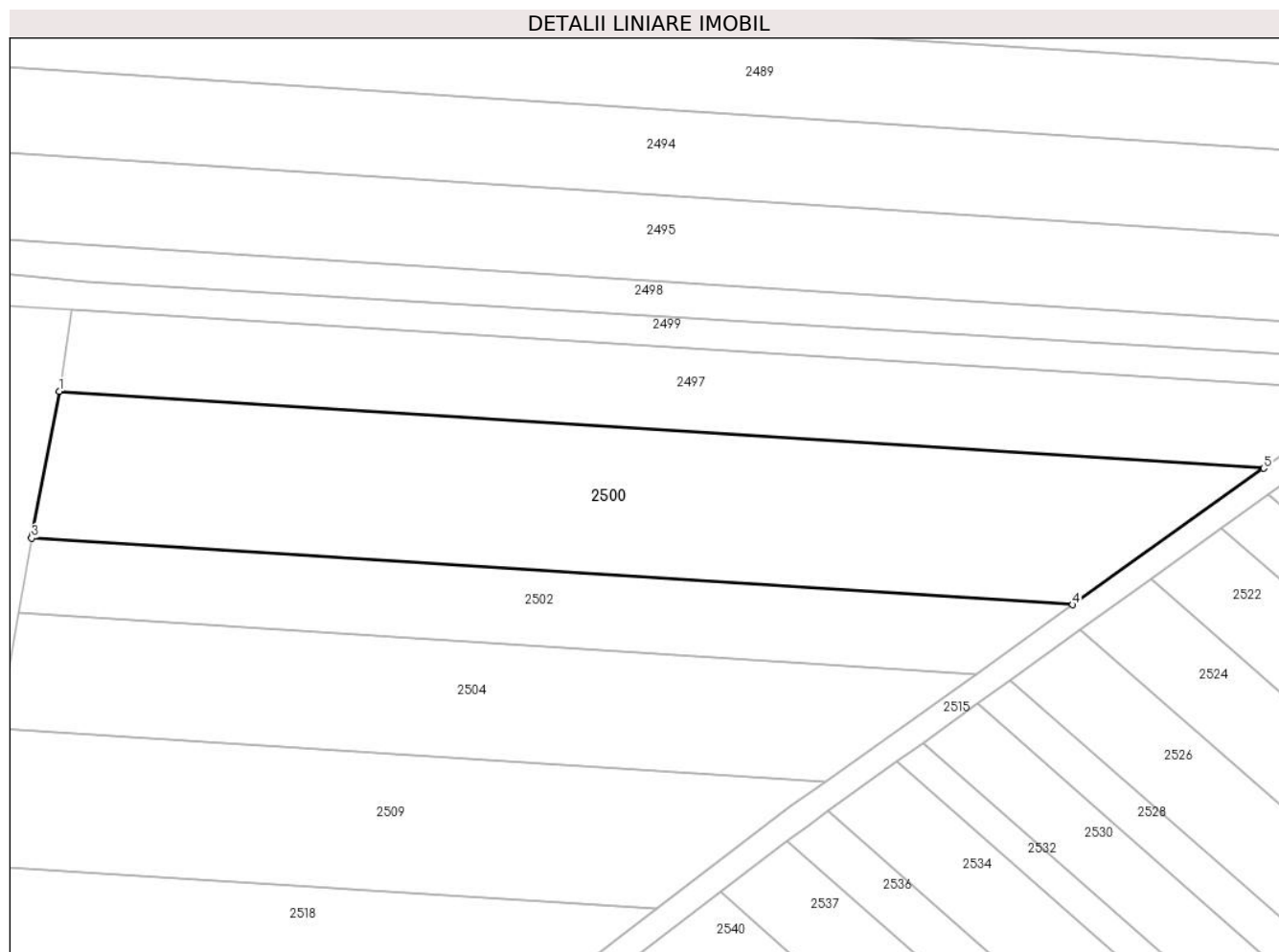
| Inscrieri privind dezmembramintele dreptului de proprietate, drepturi reale de garanție și sarcini | Referințe |
|--|-----------|
| NU SUNT | |

Anexa Nr. 1 La Partea I

Teren

| | | |
|--------------|-----------------|------------------------|
| Nr cadastral | Suprafața (mp)* | Observații / Referințe |
| | 4.000 | |

* Suprafața este determinată în planul de proiecție Stereo 70.



Date referitoare la teren

| Crt | Categorie folosință | Intravilan | Suprafața (mp) | Tarla | Parcelă | Nr. topo | Observații / Referințe |
|-----|---------------------|------------|----------------|-------|---------|----------|------------------------|
| 1 | faneata | DA | 73 | 14 | 320/85 | - | |
| 2 | faneata | NU | 3.927 | 14 | 320/85 | - | |

Lungime Segmente

1) Valorile lungimilor segmentelor sunt obținute din proiecție în plan.

| Punct început | X / Y | Punct sfârșit | X / Y | Lungime segment (** (m)) |
|---------------|----------------------------|---------------|----------------------------|--------------------------|
| 1 | 426.409,002 482.904,32 | 2 | 426.404,83 482.882,134 | 22.574 |
| 2 | 426.404,83 482.882,134 | 3 | 426.404,738 482.881,586 | 0.556 |
| 3 | 426.404,738 482.881,586 | 4 | 426.565,93 482.871,255 | 161.523 |
| 4 | 426.565,93 482.871,255 | 5 | 426.595,524 482.892,365 | 36.352 |

| Punct început | X / Y | Punct sfârșit | X / Y | Lungime segment (** (m) |
|---------------|----------------------------|---------------|---------------------------|-------------------------|
| 5 | 426.595,524 482.892,365 | 1 | 426.409,002 482.904,32 | 186.906 |

** Lungimile segmentelor sunt determinate în planul de proiecție Stereo 70 și sunt rotunjite la 1 milimetru.

*** Distanța dintre puncte este formată din segmente cumulate ce sunt mai mici decât valoarea 1 milimetru.

**DATE DESPRE IMOBILUL NR. 2501**

Oficiul de Cadastru și Publicitate Imobiliară SIBIU
Biroul de Cadastru și Publicitate Imobiliară Sibiu

A. Partea I. Descrierea imobilului

TEREN Extravilan

Adresa: Jud. Sibiu

| Nr. Crt | Nr cadastral Nr. topografic | Suprafața* (mp) | Observații / Referințe |
|---------|-----------------------------|-----------------|---|
| A1 | | 1.023 | Sector cadastral:14 Teren neimprejmuit; |

B. Partea II. Proprietari și acte

| Inscrieri privitoare la dreptul de proprietate și alte drepturi reale | | Referințe |
|---|---|-----------|
| / | | |
| Act Normativ nr. 7, din 13/03/1996 emis de PARLAMENTUL ROMÂNIEI (lege); | | |
| B1 | Inscrierea provizorie, drept de PROPRIETATE, dobandit prin Lege, cota actuala 1/1 | A1 |
| 1) COMUNA ȘURA MICA, CIF:4241109, PROPRIETAR NEIDENTIFICAT | | |

C. Partea III. SARCINI .

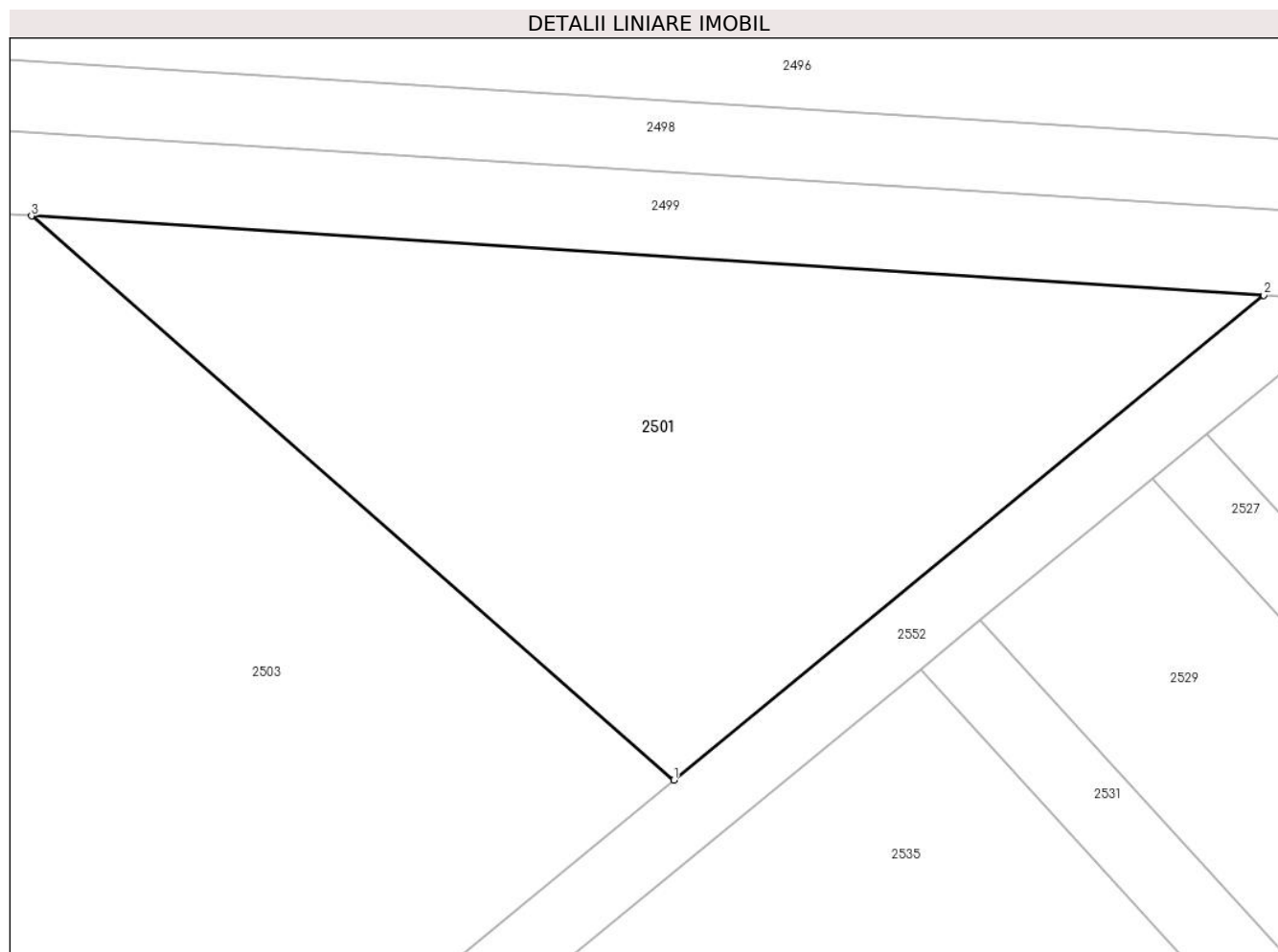
| Inscrieri privind dezmembramintele dreptului de proprietate, drepturi reale de garanție și sarcini | Referințe |
|--|-----------|
| NU SUNT | |

Anexa Nr. 1 La Partea I

Teren

| Nr cadastral | Suprafața (mp)* | Observații / Referințe |
|--------------|-----------------|------------------------|
| | 1.023 | |

* Suprafața este determinată în planul de proiecție Stereo 70.



Date referitoare la teren

| Crt | Categorie folosință | Intravilan | Suprafața (mp) | Tarla | Parcelă | Nr. topo | Observații / Referințe |
|-----|---------------------|------------|----------------|-------|----------|----------|------------------------|
| 1 | faneata | NU | 1.023 | 14 | 320/83/1 | - | |

Lungime Segmente

1) Valorile lungimilor segmentelor sunt obținute din proiecție în plan.

| Punct început | X / Y | Punct sfârșit | X / Y | Lungime segment (** (m) |
|---------------|----------------------------|---------------|----------------------------|-------------------------|
| 1 | 426.926,996 482.855,582 | 2 | 426.960,262 482.882,898 | 43.045 |
| 2 | 426.960,262 482.882,898 | 3 | 426.890,784 482.887,37 | 69.622 |
| 3 | 426.890,784 482.887,37 | 1 | 426.926,996 482.855,582 | 48.184 |

** Lungimile segmentelor sunt determinate în planul de proiecție Stereo 70 și sunt rotunjite la 1 milimetru.

*** Distanța dintre puncte este formată din segmente cumulate ce sunt mai mici decât valoarea 1 milimetru.

**DATE DESPRE IMOBILUL NR. 2502**

Oficiul de Cadastru și Publicitate Imobiliară SIBIU
Biroul de Cadastru și Publicitate Imobiliară Sibiu

A. Partea I. Descrierea imobilului

TEREN Necunoscut

Adresa: Loc. Sura Mica, Jud. Sibiu

| Nr. Crt | Nr cadastral Nr. topografic | Suprafața* (mp) | Observații / Referințe |
|---------|--------------------------------|-----------------|---|
| A1 | | 1.800 | Sector cadastral:14 Teren neimprejmuit; |

B. Partea II. Proprietari și acte

| Inscrieri privitoare la dreptul de proprietate și alte drepturi reale | | Referințe |
|---|--|-----------|
| / | | |
| Act Administrativ nr. 454/57, din 09/11/1994 emis de CJPSDPAT (titlu de proprietate); | | |
| B1 | Intabulare, drept de PROPRIETATE, dobandit prin Reconstituire, cota actuala 1/1 1) SECAȘAN MARIA, CNP NEIDENTIFICAT 2) CIOLAN ILIE, CNP NEIDENTIFICAT 3) CIOLAN PETRU, CNP NEIDENTIFICAT 4) CIOLAN IOAN, CNP NEIDENTIFICAT | A1 |

C. Partea III. SARCINI .

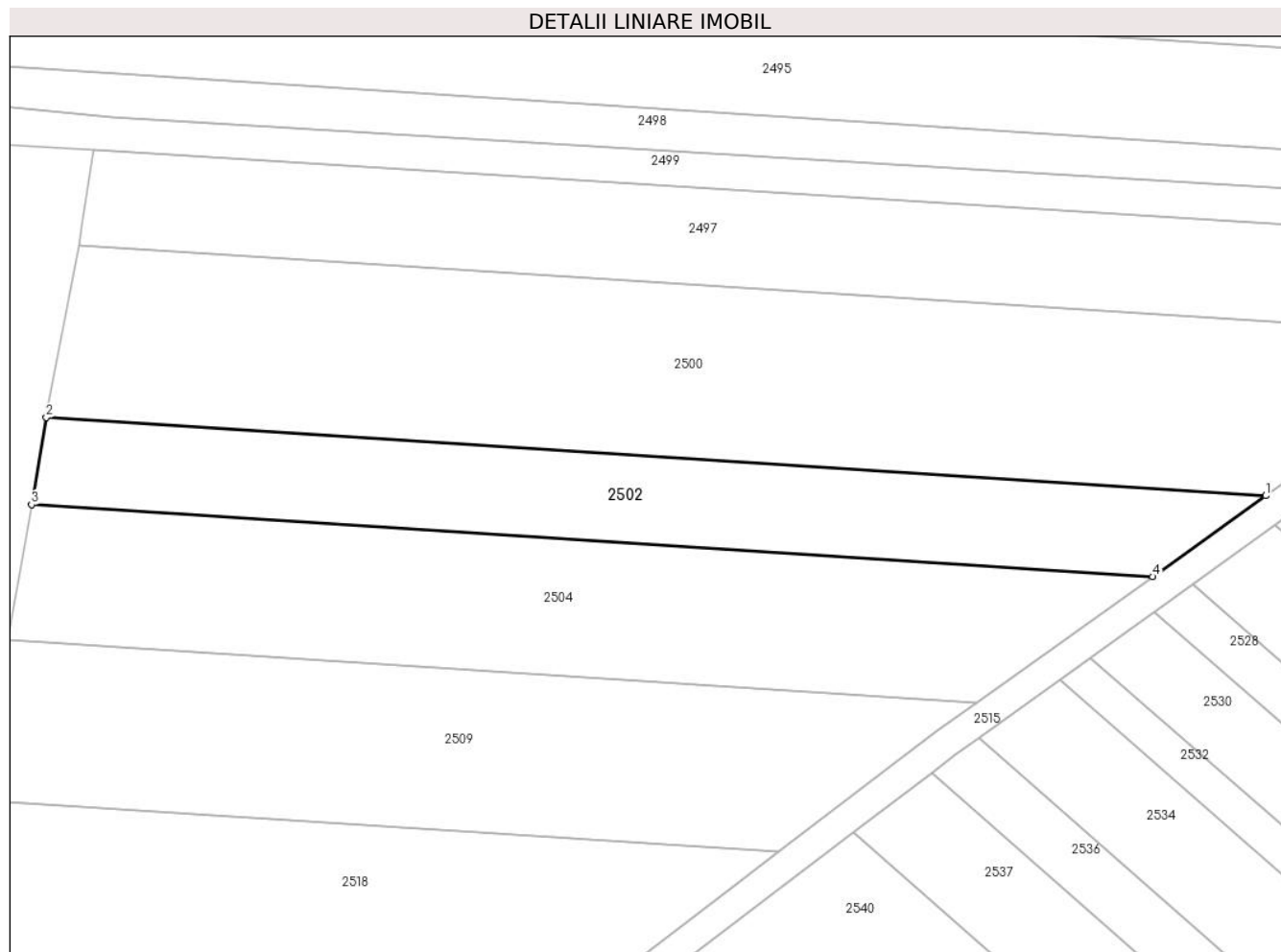
| Inscrieri privind dezmembramintele dreptului de proprietate, drepturi reale de garanție și sarcini | Referințe |
|--|-----------|
| NU SUNT | |

Anexa Nr. 1 La Partea I

Teren

| | | |
|--------------|-----------------|------------------------|
| Nr cadastral | Suprafața (mp)* | Observații / Referințe |
| | 1.800 | |

* Suprafața este determinată în planul de proiecție Stereo 70.



Date referitoare la teren

| Crt | Categorie folosință | Intravilan | Suprafața (mp) | Tarla | Parcelă | Nr. topo | Observații / Referințe |
|-----|---------------------|------------|----------------|-------|---------|----------|---------------------------------|
| 1 | faneata | DA | 37 | 14 | 320/86 | - | NUMAR DE TARLA GREȘIT ÎN TP (3) |
| 2 | faneata | NU | 1.763 | 14 | 320/86 | - | NUMAR DE TARLA GREȘIT ÎN TP (3) |

Lungime Segmente

1) Valorile lungimilor segmentelor sunt obținute din proiecție în plan.

| Punct început | X / Y | Punct sfârșit | X / Y | Lungime segment (** (m) |
|---------------|----------------------------|---------------|----------------------------|-------------------------|
| 1 | 426.565,93 482.871,255 | 2 | 426.404,738 482.881,586 | 161.523 |
| 2 | 426.404,738 482.881,586 | 3 | 426.402,797 482.870,074 | 11.675 |
| 3 | 426.402,797 482.870,074 | 4 | 426.550,961 482.860,577 | 148.469 |
| 4 | 426.550,961 482.860,577 | 1 | 426.565,93 482.871,255 | 18.387 |

**** Lungimile segmentelor sunt determinate în planul de proiecție Stereo 70 și sunt rotunjite la 1 milimetru.**

***** Distanța dintre puncte este formată din segmente cumulate ce sunt mai mici decât valoarea 1 milimetru.**

**DATE DESPRE IMOBILUL NR. 2503**

Oficiul de Cadastru și Publicitate Imobiliară SIBIU
Biroul de Cadastru și Publicitate Imobiliară Sibiu

A. Partea I. Descrierea imobilului

TEREN Extravilan

Adresa: Jud. Sibiu

| Nr. Crt | Nr cadastral Nr. topografic | Suprafața* (mp) | Observații / Referințe |
|---------|-----------------------------|-----------------|---|
| A1 | | 2.700 | Sector cadastral:14 Teren neimprejmuit; |

B. Partea II. Proprietari și acte

| Inscrieri privitoare la dreptul de proprietate și alte drepturi reale | Referințe |
|---|-----------|
| / | |
| Act Administrativ nr. 554/57, din 04/03/1996 emis de CJPSDPAT (titlu de proprietate); | |
| B1 | A1 |
| Intabulare, drept de PROPRIETATE, dobandit prin Reconstituire, cota actuala 1/1 | |
| 1) PAROHIA EVANGHELICA CA SURA MICA, CIF:13645963 | |

C. Partea III. SARCINI .

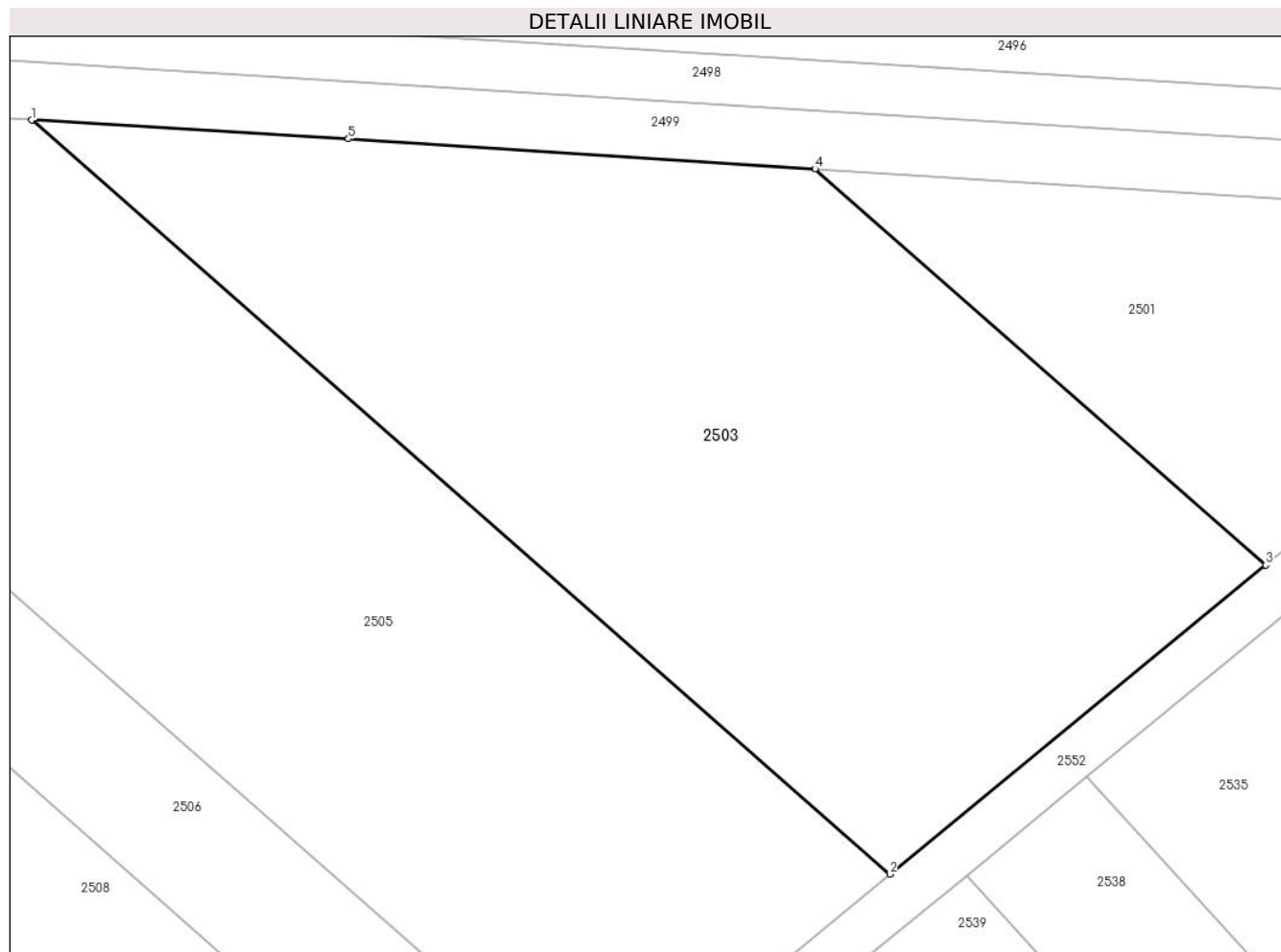
| Inscrieri privind dezmembramintele dreptului de proprietate, drepturi reale de garanție și sarcini | Referințe |
|--|-----------|
| NU SUNT | |

Anexa Nr. 1 La Partea I

Teren

| Nr cadastral | Suprafața (mp)* | Observații / Referințe |
|--------------|-----------------|------------------------|
| | 2.700 | |

* Suprafața este determinată în planul de proiecție Stereo 70.



Date referitoare la teren

| Crt | Categorie folosință | Intra vilan | Suprafața (mp) | Tarla | Parcelă | Nr. topo | Observații / Referințe |
|-----|---------------------|-------------|----------------|-------|---------|----------|------------------------|
| 1 | faneata | NU | 2.700 | 14 | 320/83 | - | |

Lungime Segmente

1) Valorile lungimilor segmentelor sunt obținute din proiecție în plan.

| Punct început | X / Y | Punct sfârșit | X / Y | Lungime segment (** (m) |
|---------------|----------------------------|---------------|----------------------------|-------------------------|
| 1 | 426.827,865 482.891,288 | 2 | 426.896,793 482.830,781 | 91.717 |
| 2 | 426.896,793 482.830,781 | 3 | 426.926,996 482.855,582 | 39.081 |
| 3 | 426.926,996 482.855,582 | 4 | 426.890,784 482.887,37 | 48.184 |
| 4 | 426.890,784 482.887,37 | 5 | 426.853,311 482.889,781 | 37.551 |
| 5 | 426.853,311 482.889,781 | 1 | 426.827,865 482.891,288 | 25.49 |

**** Lungimile segmentelor sunt determinate în planul de proiecție Stereo 70 și sunt rotunjite la 1 milimetru.**

***** Distanța dintre puncte este formată din segmente cumulate ce sunt mai mici decât valoarea 1 milimetru.**

**DATE DESPRE IMOBILUL NR. 2504**

Oficiul de Cadastru și Publicitate Imobiliară SIBIU
Biroul de Cadastru și Publicitate Imobiliară Sibiu

A. Partea I. Descrierea imobilului

TEREN Necunoscut

Adresa: Loc. Sura Mica, Jud. Sibiu

| Nr. Crt | Nr cadastral Nr. topografic | Suprafața* (mp) | Observații / Referințe |
|---------|-----------------------------|-----------------|---|
| A1 | | 2.500 | Sector cadastral:14 Teren neimprejmuit; |

B. Partea II. Proprietari și acte

| Inscrieri privitoare la dreptul de proprietate și alte drepturi reale | | Referințe |
|---|---|-----------|
| / | | |
| Act Administrativ nr. 492/57, din 23/01/1995 emis de CJPSDPAT (titlu de proprietate); | | |
| B1 | Intabulare, drept de PROPRIETATE, dobandit prin Reconstituire, cota actuala 1/1 | A1 |
| | 1) IRHAZI IULIU, CNP NEIDENTIFICAT 2) IRHAZI IOAN, CNP NEIDENTIFICAT 3) IRHAZI ANA, CNP NEIDENTIFICAT 4) IRHAZI ANDREI, CNP NEIDENTIFICAT 5) BITAN ALEXANDRU, CNP NEIDENTIFICAT | |

C. Partea III. SARCINI .

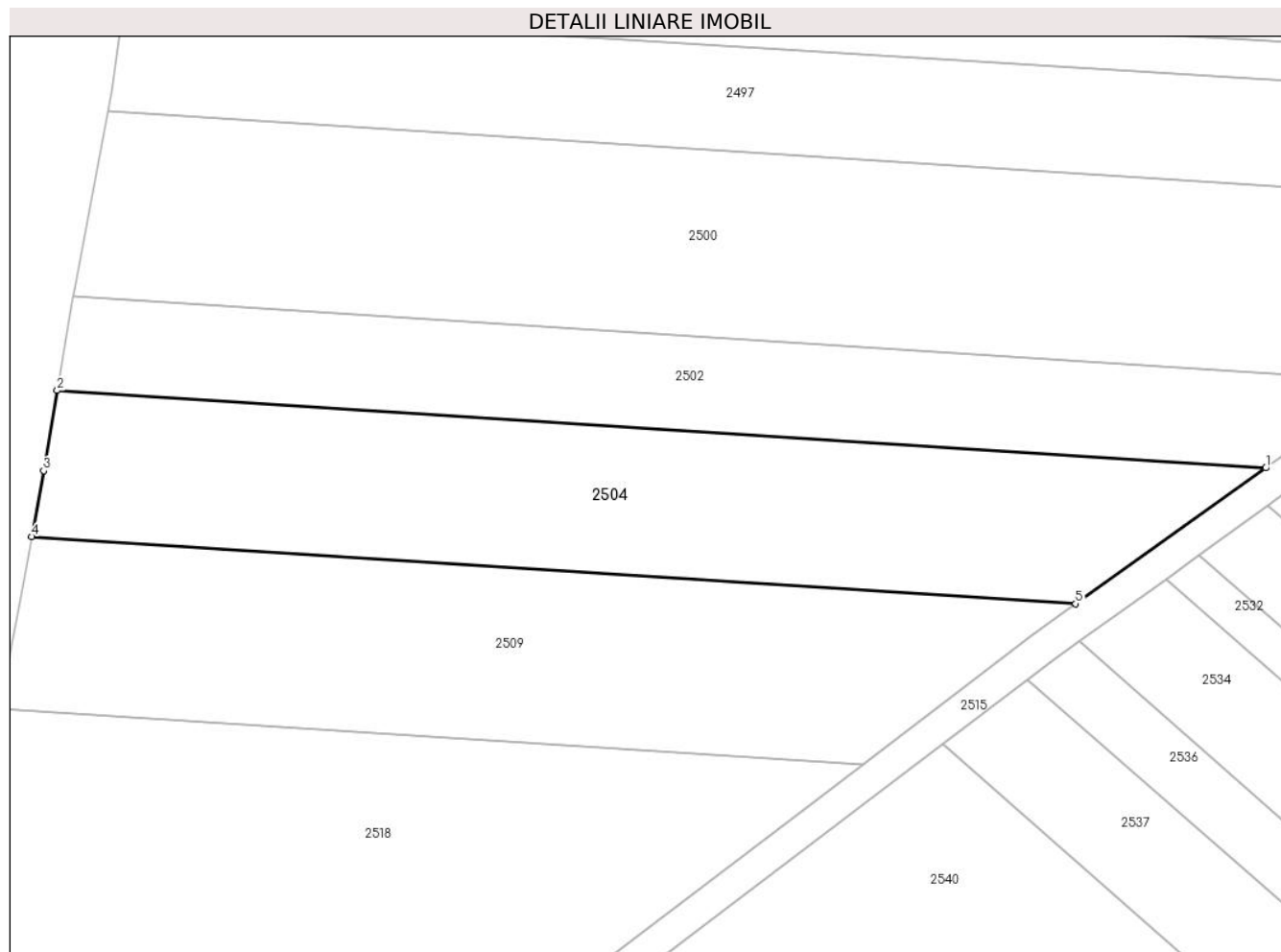
| Inscrieri privind dezmembramintele dreptului de proprietate, drepturi reale de garanție și sarcini | Referințe |
|--|-----------|
| NU SUNT | |

Anexa Nr. 1 La Partea I

Teren

| | | |
|--------------|-----------------|------------------------|
| Nr cadastral | Suprafața (mp)* | Observații / Referințe |
| | 2.500 | |

* Suprafața este determinată în planul de proiecție Stereo 70.



Date referitoare la teren

| Crt | Categorie folosință | Intravilan | Suprafața (mp) | Tarla | Parcelă | Nr. topo | Observații / Referințe |
|-----|---------------------|------------|----------------|-------|---------|----------|------------------------|
| 1 | faneata | DA | 55 | 14 | 320/87 | - | |
| 2 | faneata | NU | 2.445 | 14 | 320/87 | - | |

Lungime Segmente

1) Valorile lungimilor segmentelor sunt obținute din proiecție în plan.

| Punct început | X / Y | Punct sfârșit | X / Y | Lungime segment (** (m)) |
|---------------|----------------------------|---------------|----------------------------|--------------------------|
| 1 | 426.550,961 482.860,577 | 2 | 426.402,797 482.870,074 | 148.469 |
| 2 | 426.402,797 482.870,074 | 3 | 426.401,141 482.860,252 | 9.961 |
| 3 | 426.401,141 482.860,252 | 4 | 426.399,659 482.852,166 | 8.22 |
| 4 | 426.399,659 482.852,166 | 5 | 426.527,667 482.843,961 | 128.271 |

| Punct început | X / Y | Punct sfârşit | X / Y | Lungime segment (** (m) |
|---------------|----------------------------|---------------|----------------------------|-------------------------|
| 5 | 426.527,667 482.843,961 | 1 | 426.550,961 482.860,577 | 28.613 |

** Lungimile segmentelor sunt determinate în planul de proiecţie Stereo 70 şi sunt rotunjite la 1 milimetru.

*** Distanţa dintre puncte este formată din segmente cumulate ce sunt mai mici decât valoarea 1 milimetru.

**DATE DESPRE IMOBILUL NR. 2505**

Oficiul de Cadastru și Publicitate Imobiliară SIBIU
Biroul de Cadastru și Publicitate Imobiliară Sibiu

A. Partea I. Descrierea imobilului

TEREN Extravilan

Adresa: Jud. Sibiu

| Nr. Crt | Nr cadastral Nr. topografic | Suprafața* (mp) | Observații / Referințe |
|---------|-----------------------------|-----------------|---|
| A1 | | 3.200 | Sector cadastral:14 Teren neimprejmuit; |

B. Partea II. Proprietari și acte

| Inscrieri privitoare la dreptul de proprietate și alte drepturi reale | | Referințe |
|---|---|-----------|
| / | | |
| Act Administrativ nr. 483/57, din 23/01/1995 emis de CJPSDPAT (titlu de proprietate); | | |
| B1 | Intabulare, drept de PROPRIETATE, dobandit prin Reconstituire, cota actuala 1/1 1) ȘIONEAN ANA | A1 |

C. Partea III. SARCINI .

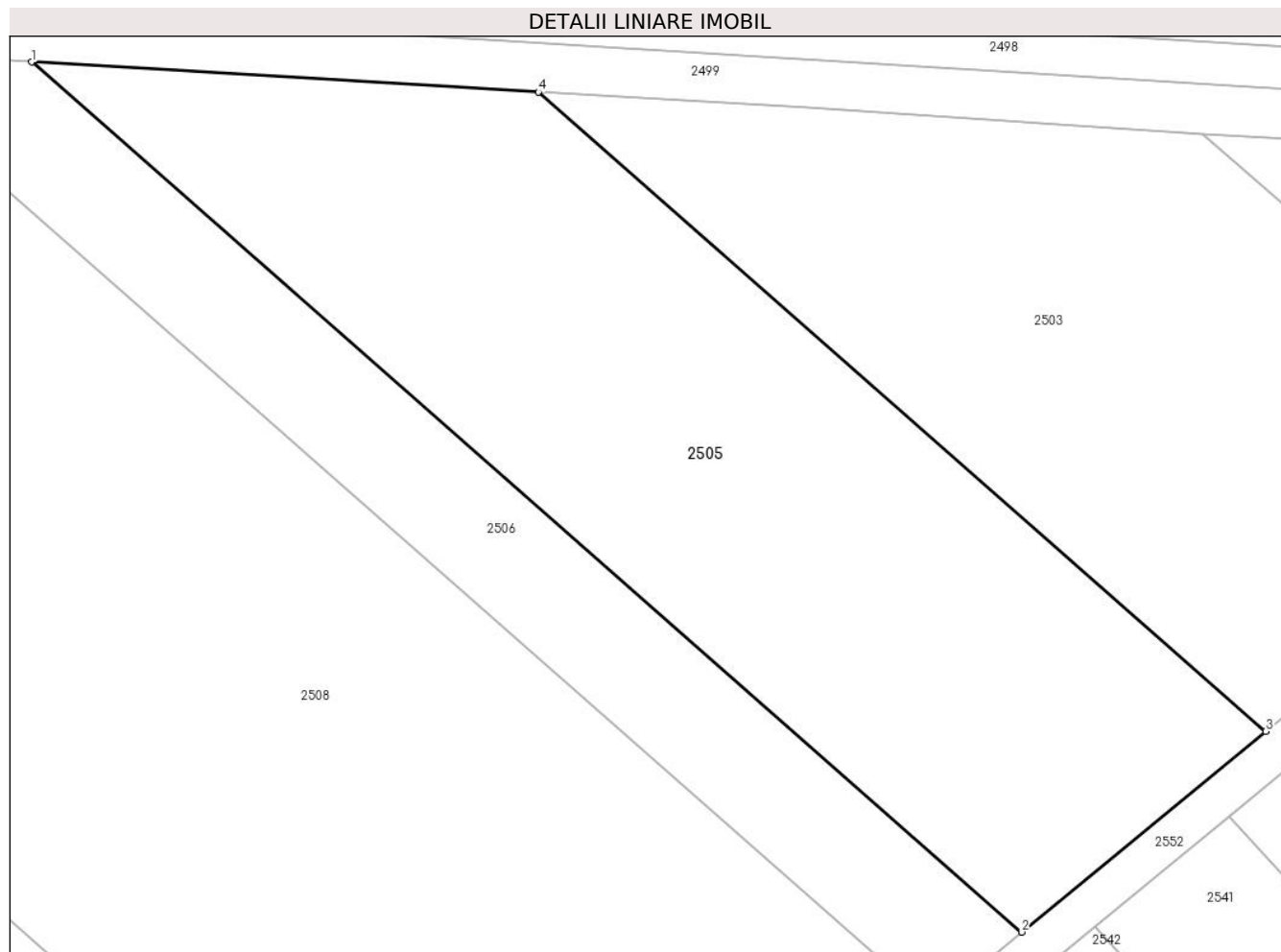
| Inscrieri privind dezmembramintele dreptului de proprietate, drepturi reale de garanție și sarcini | Referințe |
|--|-----------|
| NU SUNT | |

Anexa Nr. 1 La Partea I

Teren

| | | |
|--------------|-----------------|------------------------|
| Nr cadastral | Suprafața (mp)* | Observații / Referințe |
| | 3.200 | |

* Suprafața este determinată în planul de proiecție Stereo 70.



Date referitoare la teren

| Crt | Categorie folosință | Intra vilan | Suprafața (mp) | Tarla | Parcelă | Nr. topo | Observații / Referințe |
|-----|---------------------|-------------|----------------|-------|---------|----------|------------------------|
| 1 | faneata | NU | 3.200 | 14 | 320/82 | - | |

Lungime Segmente

1) Valorile lungimilor segmentelor sunt obținute din proiecție în plan.

| Punct început | X / Y | Punct sfârșit | X / Y | Lungime segment (** (m) |
|---------------|----------------------------|---------------|----------------------------|-------------------------|
| 1 | 426.779,828 482.894,132 | 2 | 426.873,646 482.811,775 | 124.839 |
| 2 | 426.873,646 482.811,775 | 3 | 426.896,793 482.830,781 | 29.95 |
| 3 | 426.896,793 482.830,781 | 4 | 426.827,865 482.891,288 | 91.717 |
| 4 | 426.827,865 482.891,288 | 1 | 426.779,828 482.894,132 | 48.122 |

** Lungimile segmentelor sunt determinate în planul de proiecție Stereo 70 și sunt rotunjite la 1 milimetru.

***** Distanţa dintre puncte este formată din segmente cumulate ce sunt mai mici decât valoarea 1 milimetru.**

**DATE DESPRE IMOBILUL NR. 2506**

Oficiul de Cadastru și Publicitate Imobiliară SIBIU
Biroul de Cadastru și Publicitate Imobiliară Sibiu

A. Partea I. Descrierea imobilului

TEREN Extravilan

Adresa: Jud. Sibiu

| Nr. Crt | Nr cadastral Nr. topografic | Suprafața* (mp) | Observații / Referințe |
|---------|-----------------------------|-----------------|---|
| A1 | | 1.400 | Sector cadastral:14 Teren neimprejmuit; |

B. Partea II. Proprietari și acte

| Inscrieri privitoare la dreptul de proprietate și alte drepturi reale | | Referințe |
|---|--|-----------|
| / | | |
| Act Administrativ nr. 369/57, din 31/08/1994 emis de CJPSDPAT (titlu de proprietate); | | |
| B1 | Intabulare, drept de PROPRIETATE, dobandit prin Reconstituire, cota actuala 1/1 1) ARCAȘ ANICA, CNP NEIDENTIFICAT | A1 |

C. Partea III. SARCINI .

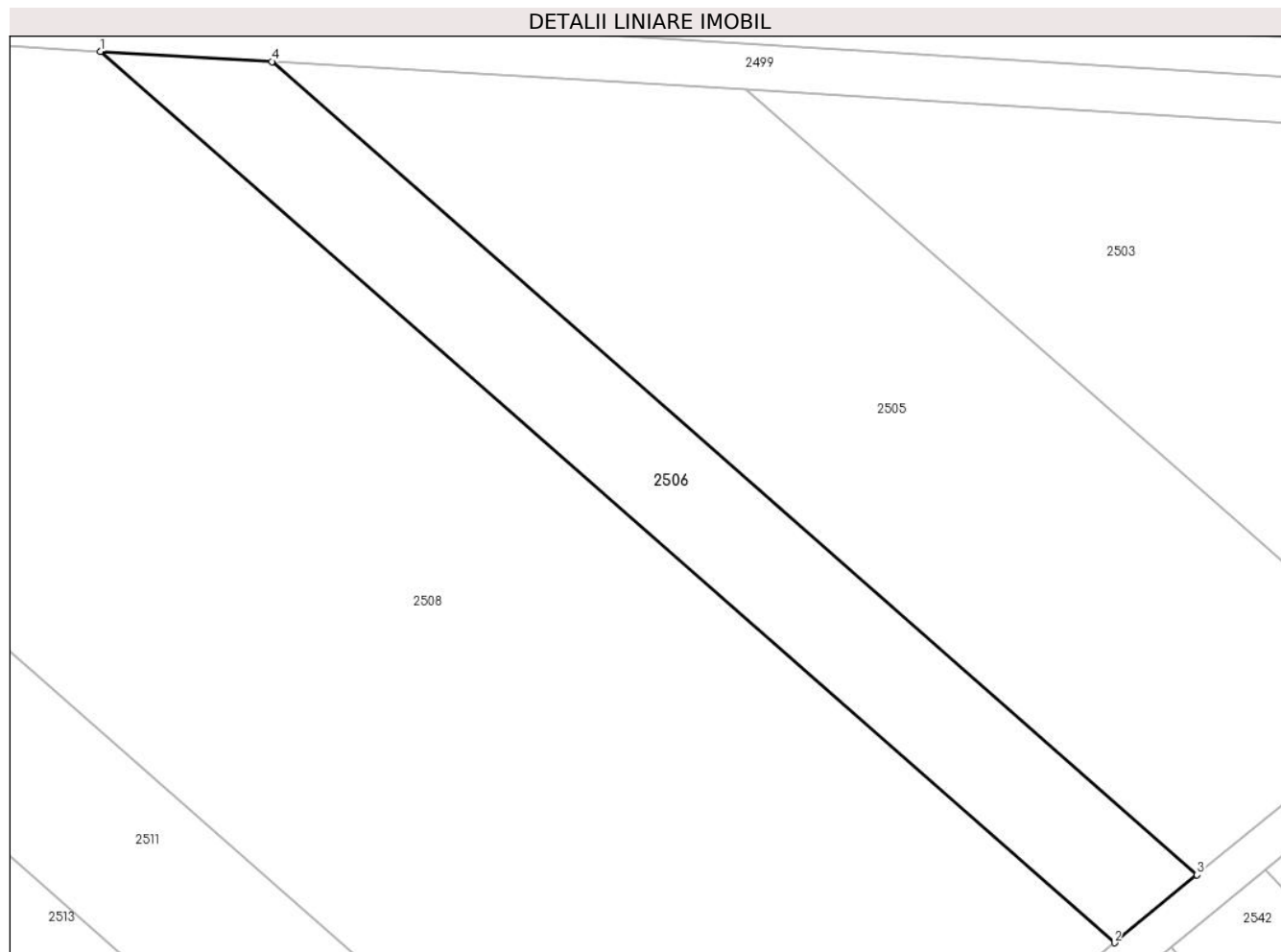
| Inscrieri privind dezmembramintele dreptului de proprietate, drepturi reale de garanție și sarcini | Referințe |
|--|-----------|
| NU SUNT | |

Anexa Nr. 1 La Partea I

Teren

| Nr cadastral | Suprafața (mp)* | Observații / Referințe |
|--------------|-----------------|------------------------|
| | 1.400 | |

* Suprafața este determinată în planul de proiecție Stereo 70.



Date referitoare la teren

| Crt | Categorie folosință | Intra vilan | Suprafața (mp) | Tarla | Parcelă | Nr. topo | Observații / Referințe |
|-----|---------------------|-------------|----------------|-------|---------|----------|---------------------------------|
| 1 | faneata | NU | 1.400 | 14 | 320/81 | - | NUMAR DE TARLA GREȘIT ÎN TP (4) |

Lungime Segmente

1) Valorile lungimilor segmentelor sunt obținute din proiecție în plan.

| Punct început | X / Y | Punct sfârșit | X / Y | Lungime segment (** (m) |
|---------------|----------------------------|---------------|----------------------------|-------------------------|
| 1 | 426.762,434 482.895,162 | 2 | 426.865,266 482.804,893 | 136.831 |
| 2 | 426.865,266 482.804,893 | 3 | 426.873,646 482.811,775 | 10.844 |
| 3 | 426.873,646 482.811,775 | 4 | 426.779,828 482.894,132 | 124.839 |
| 4 | 426.779,828 482.894,132 | 1 | 426.762,434 482.895,162 | 17.424 |

** Lungimile segmentelor sunt determinate în planul de proiecție Stereo 70 și sunt rotunjite la 1 milimetru.

***** Distanţa dintre puncte este formată din segmente cumulate ce sunt mai mici decât valoarea 1 milimetru.**

**DATE DESPRE IMOBILUL NR. 2507**

Oficiul de Cadastru și Publicitate Imobiliară SIBIU
Biroul de Cadastru și Publicitate Imobiliară Sibiu

A. Partea I. Descrierea imobilului

TEREN Extravilan

Adresa: Jud. Sibiu

| Nr. Crt | Nr cadastral Nr. topografic | Suprafața* (mp) | Observații / Referințe |
|---------|-----------------------------|-----------------|---|
| A1 | | 5.000 | Sector cadastral:14 Teren neimprejmuit; |

B. Partea II. Proprietari și acte

| Inscrieri privitoare la dreptul de proprietate și alte drepturi reale | | Referințe |
|---|--|-----------|
| / | | |
| Act Administrativ nr. 485/57, din 23/01/1995 emis de CJPSDPAT (titlu de proprietate); | | |
| B1 | Intabulare, drept de PROPRIETATE, dobandit prin Reconstituire, cota actuala 1/1 | A1 |
| | 1) CIOLAN ANA, CNP NEIDENTIFICAT 2) CIOLAN MARIA, CNP NEIDENTIFICAT 3) DRAGOTA ANA, CNP NEIDENTIFICAT 4) CIOLAN ILIE, CNP NEIDENTIFICAT | |

C. Partea III. SARCINI .

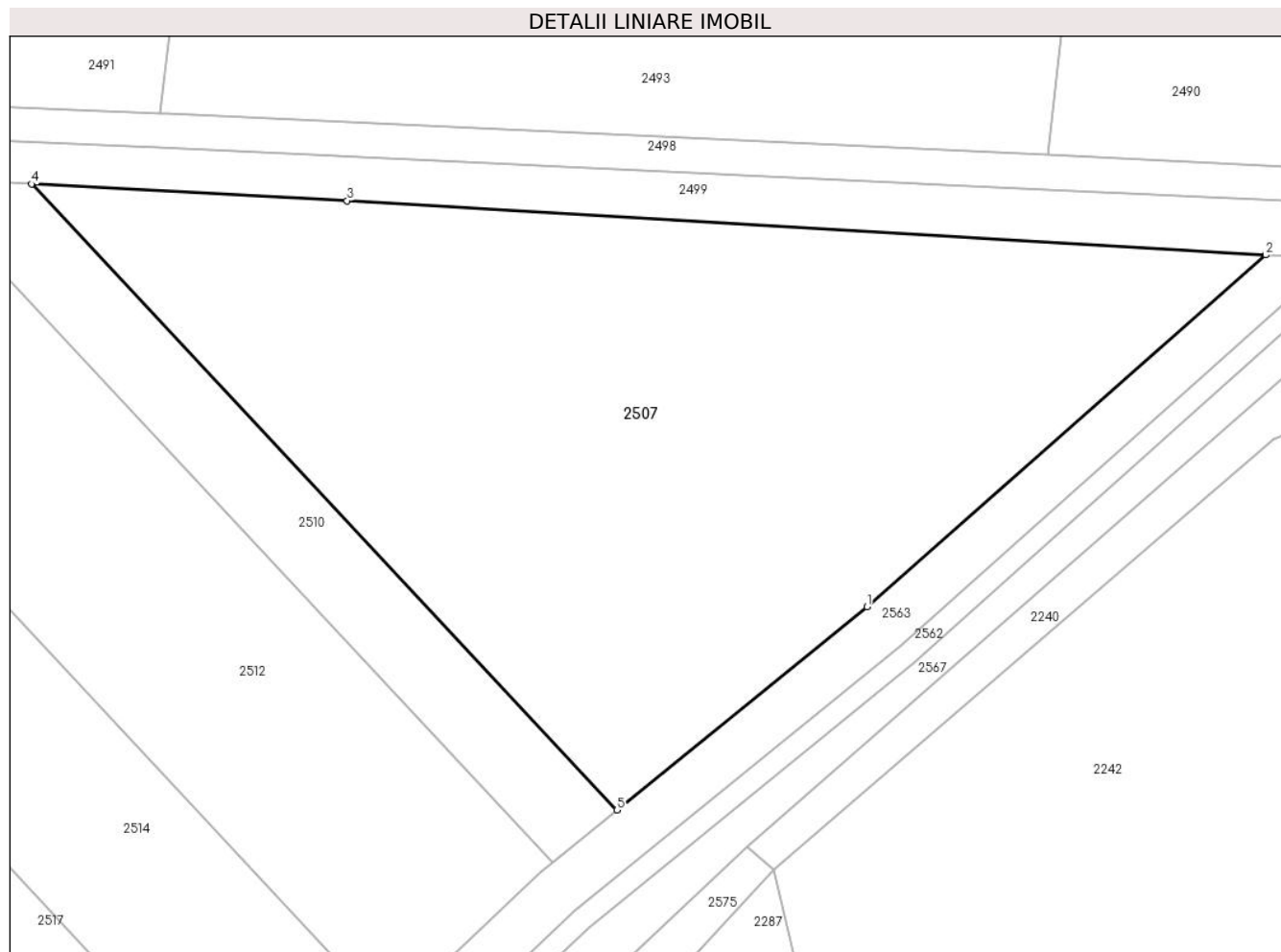
| Inscrieri privind dezmembramintele dreptului de proprietate, drepturi reale de garanție și sarcini | Referințe |
|--|-----------|
| NU SUNT | |

Anexa Nr. 1 La Partea I

Teren

| Nr cadastral | Suprafața (mp)* | Observații / Referințe |
|--------------|-----------------|------------------------|
| | 5.000 | |

* Suprafața este determinată în planul de proiecție Stereo 70.



Date referitoare la teren

| Crt | Categorie folosință | Intravilan | Suprafața (mp) | Tarla | Parcelă | Nr. topo | Observații / Referințe |
|-----|---------------------|------------|----------------|-------|----------|----------|------------------------|
| 1 | faneata | NU | 5.000 | 14 | 320/50/2 | - | |

Lungime Segmente

1) Valorile lungimilor segmentelor sunt obținute din proiecție în plan.

| Punct început | X / Y | Punct sfârșit | X / Y | Lungime segment (** (m) |
|---------------|----------------------------|---------------|----------------------------|-------------------------|
| 1 | 427.279,19 482.822,135 | 2 | 427.325,599 482.862,987 | 61.827 |
| 2 | 427.325,599 482.862,987 | 3 | 427.218,726 482.869,304 | 107.059 |
| 3 | 427.218,726 482.869,304 | 4 | 427.182,015 482.871,247 | 36.763 |
| 4 | 427.182,015 482.871,247 | 5 | 427.250,11 482.798,481 | 99.659 |
| 5 | 427.250,11 482.798,481 | 1 | 427.279,19 482.822,135 | 37.485 |

**** Lungimile segmentelor sunt determinate în planul de proiecție Stereo 70 și sunt rotunjite la 1 milimetru.**

***** Distanța dintre puncte este formată din segmente cumulate ce sunt mai mici decât valoarea 1 milimetru.**

**DATE DESPRE IMOBILUL NR. 2508**

Oficiul de Cadastru și Publicitate Imobiliară SIBIU
Biroul de Cadastru și Publicitate Imobiliară Sibiu

A. Partea I. Descrierea imobilului

TEREN Extravilan

Adresa: Jud. Sibiu

| Nr. Crt | Nr cadastral Nr. topografic | Suprafața* (mp) | Observații / Referințe |
|---------|-----------------------------|-----------------|---|
| A1 | | 8.600 | Sector cadastral:14 Teren neimprejmuit; |

B. Partea II. Proprietari și acte

| Inscrieri privitoare la dreptul de proprietate și alte drepturi reale | | Referințe |
|---|---|-----------|
| / | | |
| Act Administrativ nr. 108/57, din 04/01/1994 emis de CJPSDPAT (titlu de proprietate); | | |
| B1 | Intabulare, drept de PROPRIETATE, dobandit prin Reconstituire, cota actuala 1/1 1) VITAN LUCREȚIA, CNP NEIDENTIFICAT | A1 |

C. Partea III. SARCINI .

| Inscrieri privind dezmembramintele dreptului de proprietate, drepturi reale de garanție și sarcini | Referințe |
|--|-----------|
| NU SUNT | |

Anexa Nr. 1 La Partea I

Teren

| | | |
|--------------|-----------------|------------------------|
| Nr cadastral | Suprafața (mp)* | Observații / Referințe |
| | 8.600 | |

* Suprafața este determinată în planul de proiecție Stereo 70.



Date referitoare la teren

| Crt | Categorie folosință | Intravilan | Suprafața (mp) | Tarla | Parcelă | Nr. topo | Observații / Referințe |
|-----|---------------------|------------|----------------|-------|---------|----------|------------------------|
| 1 | faneata | NU | 8.600 | 14 | 320/80 | - | |

Lungime Segmente

1) Valorile lungimilor segmentelor sunt obținute din proiecție în plan.

| Punct început | X / Y | Punct sfârșit | X / Y | Lungime segment (** (m) |
|---------------|----------------------------|---------------|----------------------------|-------------------------|
| 1 | 426.678,321 482.900,203 | 2 | 426.825,718 482.770,812 | 196.132 |
| 2 | 426.825,718 482.770,812 | 3 | 426.858,549 482.799,378 | 43.518 |
| 3 | 426.858,549 482.799,378 | 4 | 426.865,266 482.804,893 | 8.691 |
| 4 | 426.865,266 482.804,893 | 5 | 426.762,434 482.895,162 | 136.831 |
| 5 | 426.762,434 482.895,162 | 6 | 426.692,316 482.899,314 | 70.241 |

| Punct început | X / Y | Punct sfârşit | X / Y | Lungime segment (** (m) |
|---------------|----------------------------|---------------|----------------------------|-------------------------|
| 6 | 426.692,316 482.899,314 | 1 | 426.678,321 482.900,203 | 14.023 |

** Lungimile segmentelor sunt determinate în planul de proiecţie Stereo 70 şi sunt rotunjite la 1 milimetru.

*** Distanţa dintre puncte este formată din segmente cumulate ce sunt mai mici decât valoarea 1 milimetru.

**DATE DESPRE IMOBILUL NR. 2509**

Oficiul de Cadastru și Publicitate Imobiliară SIBIU
Biroul de Cadastru și Publicitate Imobiliară Sibiu

A. Partea I. Descrierea imobilului

TEREN Necunoscut

Adresa: Loc. Sura Mica, Jud. Sibiu

| Nr. Crt | Nr cadastral Nr. topografic | Suprafața* (mp) | Observații / Referințe |
|---------|--------------------------------|-----------------|--|
| A1 | 104808 | 2.500 | Sector cadastral:14 Teren neimprejmut; |

B. Partea II. Proprietari și acte

| Inscrieri privitoare la dreptul de proprietate și alte drepturi reale | Referințe |
|---|--|
| 29213 / 29/04/2015 | |
| Act Notarial nr. 145, din 17/02/2015 emis de NP PILOIU DELIA (act notarial nr. 347/16-04-2015 emis de NP PILOIU DELIA; act administrativ nr. 259/57/20-07-1994 emis de Comisia Judeteana Sibiu; Documentatia cadastrala avizata de OCPI Sibiu); | |
| B1 | Se noteaza infiintarea cartii funciare nr. 104808 Sura Mica pentru intabularea parcelei nr. 320/88 faneata din Titlul de Proprietate nr. 259/57 din 20.07.1994 |
| | A1 |
| 5924 / 30/01/2017 | |
| Act Notarial nr. 93, din 26/01/2017 emis de NP PiloIU Delia Cornelia (contract de vanzare-cumparare); | |
| B5 | Intabulare, drept de PROPRIETATE, cumparare, dobandit prin Conventie, cota actuala 1/1 |
| | 1) COZMA IOAN-NICOLAE, si sotia 2) COZMA MARIA ELENA, bun comun; CNP NEIDENTIFICAT |
| | A1 |

C. Partea III. SARCINI .

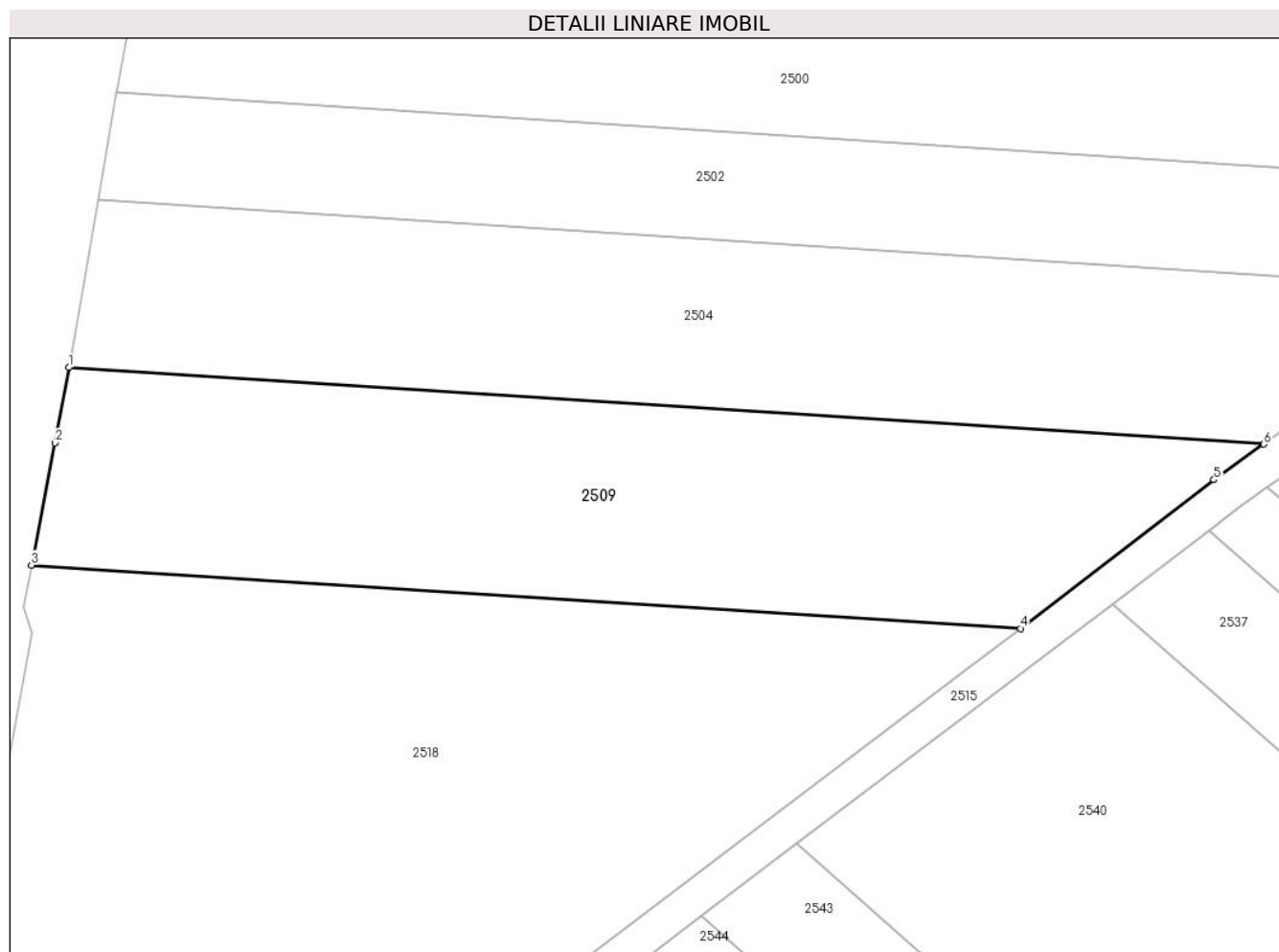
| Inscrieri privind dezmembramintele dreptului de proprietate, drepturi reale de garanție și sarcini | Referințe |
|--|-----------|
| NU SUNT | |

Anexa Nr. 1 La Partea I

Teren

| Nr cadastral | Suprafața (mp)* | Observații / Referințe |
|--------------|-----------------|------------------------|
| 104808 | 2.500 | |

* Suprafața este determinată în planul de proiecție Stereo 70.



Date referitoare la teren

| Crt | Categorie folosință | Intravilan | Suprafața (mp) | Tarla | Parcelă | Nr. topo | Observații / Referințe |
|-----|---------------------|------------|----------------|-------|---------|----------|------------------------|
| 1 | faneata | DA | 65 | 14 | 320/88 | - | |
| 2 | faneata | NU | 2.435 | 14 | 320/88 | - | |

Lungime Segmente

1) Valorile lungimilor segmentelor sunt obținute din proiecție în plan.

| Punct început | X / Y | Punct sfârșit | X / Y | Lungime segment (** (m) |
|---------------|----------------------------|---------------|----------------------------|-------------------------|
| 1 | 426.399,659 482.852,166 | 2 | 426.398,181 482.844,105 | 8.195 |
| 2 | 426.398,181 482.844,105 | 3 | 426.395,672 482.831,019 | 13.325 |
| 3 | 426.395,672 482.831,019 | 4 | 426.501,608 482.824,229 | 106.153 |
| 4 | 426.501,608 482.824,229 | 5 | 426.522,324 482.840,15 | 26.127 |

| Punct început | X / Y | Punct sfârșit | X / Y | Lungime segment (** (m) |
|---------------|----------------------------|---------------|----------------------------|-------------------------|
| 5 | 426.522,324 482.840,15 | 6 | 426.527,667 482.843,961 | 6.563 |
| 6 | 426.527,667 482.843,961 | 1 | 426.399,659 482.852,166 | 128.271 |

** Lungimile segmentelor sunt determinate în planul de proiecție Stereo 70 și sunt rotunjite la 1 milimetru.

*** Distanța dintre puncte este formată din segmente cumulate ce sunt mai mici decât valoarea 1 milimetru.

**DATE DESPRE IMOBILUL NR. 2510**

Oficiul de Cadastru și Publicitate Imobiliară SIBIU
Biroul de Cadastru și Publicitate Imobiliară Sibiu

A. Partea I. Descrierea imobilului

TEREN Extravilan

Adresa: Jud. Sibiu

| Nr. Crt | Nr cadastral Nr. topografic | Suprafața* (mp) | Observații / Referințe |
|---------|-----------------------------|-----------------|---|
| A1 | | 1.000 | Sector cadastral:14 Teren neimprejmuit; |

B. Partea II. Proprietari și acte

| Inscrieri privitoare la dreptul de proprietate și alte drepturi reale | Referințe |
|--|-----------|
| / | |
| Act Notarial nr. 65, din 01/06/2006 emis de NP MARGINEAN NICOLAE (certificat de mostenitor); | |
| B1 | A1 |
| Intabulare, drept de PROPRIETATE, dobandit prin Succesiune, cota actuala 1/1 1) CIOLAN MARIA, CNP NEIDENTIFICAT | |

C. Partea III. SARCINI .

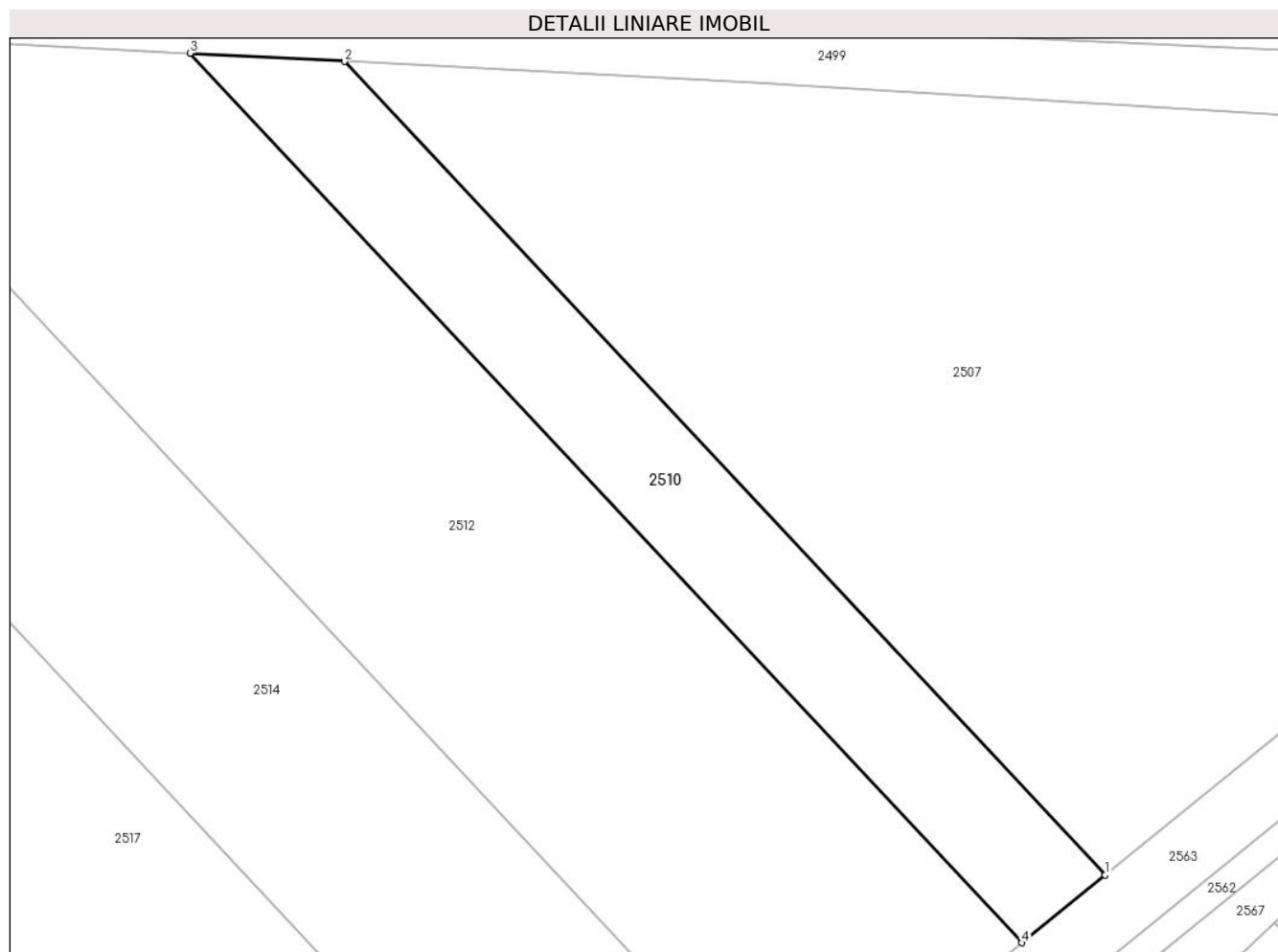
| Inscrieri privind dezmembramintele dreptului de proprietate, drepturi reale de garanție și sarcini | Referințe |
|--|-----------|
| NU SUNT | |

Anexa Nr. 1 La Partea I

Teren

| Nr cadastral | Suprafața (mp)* | Observații / Referințe |
|--------------|-----------------|------------------------|
| | 1.000 | |

* Suprafața este determinată în planul de proiecție Stereo 70.



Date referitoare la teren

| Crt | Categorie folosință | Intra vilan | Suprafața (mp) | Tarla | Parcelă | Nr. topo | Observații / Referințe |
|-----|---------------------|-------------|----------------|-------|----------|----------|------------------------|
| 1 | faneata | NU | 1.000 | 14 | 320/50/1 | - | |

Lungime Segmente

1) Valorile lungimilor segmentelor sunt obținute din proiecție în plan.

| Punct început | X / Y | Punct sfârșit | X / Y | Lungime segment (** (m) |
|---------------|----------------------------|---------------|----------------------------|-------------------------|
| 1 | 427.250,11 482.798,481 | 2 | 427.182,015 482.871,247 | 99.659 |
| 2 | 427.182,015 482.871,247 | 3 | 427.168,201 482.871,978 | 13.833 |
| 3 | 427.168,201 482.871,978 | 4 | 427.242,656 482.792,417 | 108.966 |
| 4 | 427.242,656 482.792,417 | 1 | 427.250,11 482.798,481 | 9.61 |

** Lungimile segmentelor sunt determinate în planul de proiecție Stereo 70 și sunt rotunjite la 1 milimetru.

***** Distanţa dintre puncte este formată din segmente cumulate ce sunt mai mici decât valoarea 1 milimetru.**

**DATE DESPRE IMOBILUL NR. 2511**

Oficiul de Cadastru și Publicitate Imobiliară SIBIU
Biroul de Cadastru și Publicitate Imobiliară Sibiu

A. Partea I. Descrierea imobilului

TEREN Extravilan

Adresa: Jud. Sibiu

| Nr. Crt | Nr cadastral Nr. topografic | Suprafața* (mp) | Observații / Referințe |
|---------|-----------------------------|-----------------|---|
| A1 | | 3.200 | Sector cadastral:14 Teren neimprejmuit; |

B. Partea II. Proprietari și acte

| Inscrieri privitoare la dreptul de proprietate și alte drepturi reale | | Referințe |
|---|--|-----------|
| / | | |
| Act Administrativ nr. 360/57, din 30/08/1994 emis de CJPSDPAT (titlu de proprietate); | | |
| B1 | Intabulare, drept de PROPRIETATE, dobandit prin Reconstituire, cota actuala 1/1 1) BARAC ANA , CNP NEIDENTIFICAT | A1 |

C. Partea III. SARCINI .

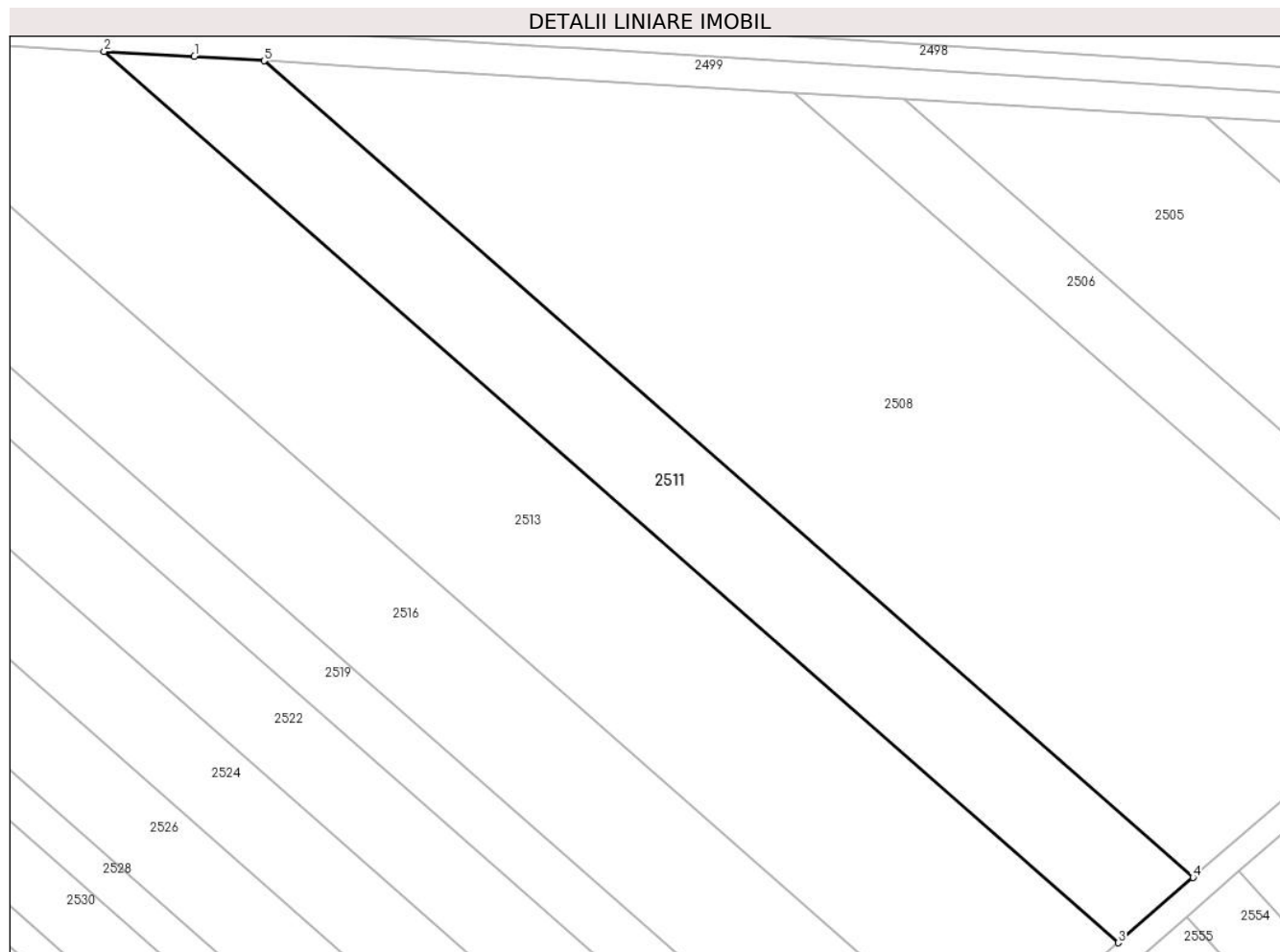
| Inscrieri privind dezmembramintele dreptului de proprietate, drepturi reale de garanție și sarcini | Referințe |
|--|-----------|
| NU SUNT | |

Anexa Nr. 1 La Partea I

Teren

| Nr cadastral | Suprafața (mp)* | Observații / Referințe |
|--------------|-----------------|------------------------|
| | 3.200 | |

* Suprafața este determinată în planul de proiecție Stereo 70.



Date referitoare la teren

| Crt | Categorie folosință | Intravilan | Suprafața (mp) | Tarla | Parcelă | Nr. topo | Observații / Referințe |
|-----|---------------------|------------|----------------|-------|---------|----------|------------------------|
| 1 | faneata | NU | 3.200 | 14 | 320/79 | - | |

Lungime Segmente

1) Valorile lungimilor segmentelor sunt obținute din proiecție în plan.

| Punct început | X / Y | Punct sfârșit | X / Y | Lungime segment (** (m) |
|---------------|----------------------------|---------------|----------------------------|-------------------------|
| 1 | 426.667,281 482.900,904 | 2 | 426.652,967 482.901,703 | 14.337 |
| 2 | 426.652,967 482.901,703 | 3 | 426.813,843 482.760,48 | 214.068 |
| 3 | 426.813,843 482.760,48 | 4 | 426.825,718 482.770,812 | 15.741 |
| 4 | 426.825,718 482.770,812 | 5 | 426.678,321 482.900,203 | 196.132 |
| 5 | 426.678,321 482.900,203 | 1 | 426.667,281 482.900,904 | 11.062 |

**** Lungimile segmentelor sunt determinate în planul de proiecție Stereo 70 și sunt rotunjite la 1 milimetru.**

***** Distanța dintre puncte este formată din segmente cumulate ce sunt mai mici decât valoarea 1 milimetru.**

**DATE DESPRE IMOBILUL NR. 2512**

Oficiul de Cadastru și Publicitate Imobiliară SIBIU
Biroul de Cadastru și Publicitate Imobiliară Sibiu

A. Partea I. Descrierea imobilului

TEREN Extravilan

Adresa: Jud. Sibiu

| Nr. Crt | Nr cadastral Nr. topografic | Suprafața* (mp) | Observații / Referințe |
|---------|-----------------------------|-----------------|--|
| A1 | | 3.200 | Sector cadastral:14 Teren neimprejmut; |

B. Partea II. Proprietari și acte

| Inscrieri privitoare la dreptul de proprietate și alte drepturi reale | | Referințe |
|--|---|-----------|
| / | | |
| Act Notarial nr. 93, din 29/09/2003 emis de NP VEȘTEMEAN LILIANA (certificat de mostenitor); | | |
| B1 | Intabulare, drept de PROPRIETATE, dobandit prin Succesiune, cota actuala 2/6 1) CIOLAN ANA | A1 |
| Act Notarial nr. 12, din 02/02/2005 emis de NP NIȚA MARINA ELISABETA (certificat de mostenitor); | | |
| B2 | Intabulare, drept de PROPRIETATE, dobandit prin Succesiune, cota actuala 1/6 1) ȘTEFAN MARIA | A1 |
| B3 | Intabulare, drept de PROPRIETATE, dobandit prin Succesiune, cota actuala 1/6 1) NEGRILA SAVU-DUMITRU, CNP NEIDENTIFICAT | A1 |
| Act Notarial nr. 37, din 18/07/2019 emis de NP BUȚIU LILIANA IULIANA (certificat de mostenitor); | | |
| B4 | Intabulare, drept de PROPRIETATE, dobandit prin Succesiune, cota actuala 2/6 1) POPOVICIU MARIOARA | A1 |

C. Partea III. SARCINI .

| Inscrieri privind dezmembramintele dreptului de proprietate, drepturi reale de garanție și sarcini | Referințe |
|--|-----------|
| NU SUNT | |

Anexa Nr. 1 La Partea I

Teren

| | | |
|--------------|-----------------|------------------------|
| Nr cadastral | Suprafața (mp)* | Observații / Referințe |
| | 3.200 | |

* Suprafața este determinată în planul de proiecție Stereo 70.



Date referitoare la teren

| Crt | Categorie folosință | Intravilan | Suprafața (mp) | Tarla | Parcelă | Nr. topo | Observații / Referințe |
|-----|---------------------|------------|----------------|-------|---------|----------|------------------------|
| 1 | faneata | NU | 3.200 | 14 | 320/50 | - | |

Lungime Segmente

1) Valorile lungimilor segmentelor sunt obținute din proiecție în plan.

| Punct început | X / Y | Punct sfârșit | X / Y | Lungime segment (** (m) |
|---------------|----------------------------|---------------|----------------------------|-------------------------|
| 1 | 427.241,252 482.791,275 | 2 | 427.242,656 482.792,417 | 1.809 |
| 2 | 427.242,656 482.792,417 | 3 | 427.168,201 482.871,978 | 108.966 |
| 3 | 427.168,201 482.871,978 | 4 | 427.130,551 482.873,971 | 37.702 |
| 4 | 427.130,551 482.873,971 | 5 | 427.223,546 482.774,597 | 136.1 |
| 5 | 427.223,546 482.774,597 | 1 | 427.241,252 482.791,275 | 24.324 |

**** Lungimile segmentelor sunt determinate în planul de proiecție Stereo 70 și sunt rotunjite la 1 milimetru.**

***** Distanța dintre puncte este formată din segmente cumulate ce sunt mai mici decât valoarea 1 milimetru.**

**DATE DESPRE IMOBILUL NR. 2513**

Oficiul de Cadastru și Publicitate Imobiliară SIBIU
Biroul de Cadastru și Publicitate Imobiliară Sibiu

A. Partea I. Descrierea imobilului

TEREN Extravilan

Adresa: Jud. Sibiu

| Nr. Crt | Nr cadastral Nr. topografic | Suprafața* (mp) | Observații / Referințe |
|---------|-----------------------------|-----------------|---|
| A1 | | 6.500 | Sector cadastral:14 Teren neimprejmuit; |

B. Partea II. Proprietari și acte

| Inscrieri privitoare la dreptul de proprietate și alte drepturi reale | | Referințe |
|---|--|-----------|
| / | | |
| Act Administrativ nr. 480/57, din 20/01/1995 emis de CJPSDPAT (titlu de proprietate); | | |
| B1 | Intabulare, drept de PROPRIETATE, dobandit prin Reconstituire, cota actuala 1/1 1) CIOLAN ANA | A1 |

C. Partea III. SARCINI .

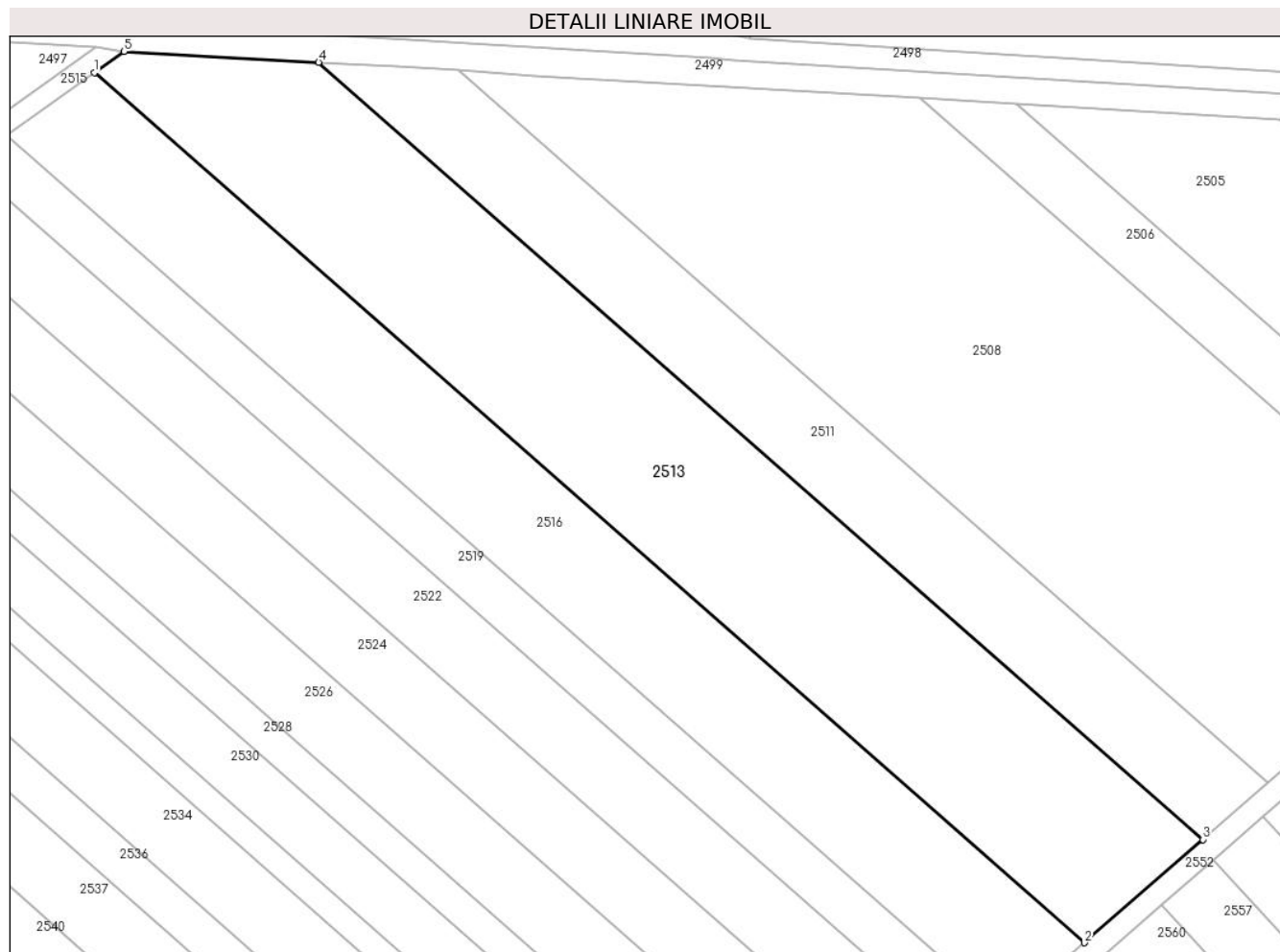
| Inscrieri privind dezmembramintele dreptului de proprietate, drepturi reale de garanție și sarcini | Referințe |
|--|-----------|
| NU SUNT | |

Anexa Nr. 1 La Partea I

Teren

| Nr cadastral | Suprafața (mp)* | Observații / Referințe |
|--------------|-----------------|------------------------|
| | 6.500 | |

* Suprafața este determinată în planul de proiecție Stereo 70.



Date referitoare la teren

| Crt | Categorie folosință | Intra vilan | Suprafața (mp) | Tarla | Parcelă | Nr. topo | Observații / Referințe |
|-----|---------------------|-------------|----------------|-------|---------|----------|------------------------|
| 1 | faneata | NU | 6.500 | 14 | 320/78 | - | |

Lungime Segmente

1) Valorile lungimilor segmentelor sunt obținute din proiecție în plan.

| Punct început | X / Y | Punct sfârșit | X / Y | Lungime segment (** (m) |
|---------------|----------------------------|---------------|----------------------------|-------------------------|
| 1 | 426.612,168 482.899,825 | 2 | 426.792,279 482.741,717 | 239.662 |
| 2 | 426.792,279 482.741,717 | 3 | 426.813,843 482.760,48 | 28.584 |
| 3 | 426.813,843 482.760,48 | 4 | 426.652,967 482.901,703 | 214.068 |
| 4 | 426.652,967 482.901,703 | 5 | 426.617,529 482.903,681 | 35.493 |
| 5 | 426.617,529 482.903,681 | 1 | 426.612,168 482.899,825 | 6.604 |

**** Lungimile segmentelor sunt determinate în planul de proiecție Stereo 70 și sunt rotunjite la 1 milimetru.**

***** Distanța dintre puncte este formată din segmente cumulate ce sunt mai mici decât valoarea 1 milimetru.**

**DATE DESPRE IMOBILUL NR. 2514**

Oficiul de Cadastru și Publicitate Imobiliară SIBIU
Biroul de Cadastru și Publicitate Imobiliară Sibiu

A. Partea I. Descrierea imobilului

TEREN Extravilan

Adresa: Jud. Sibiu

| Nr. Crt | Nr cadastral Nr. topografic | Suprafața* (mp) | Observații / Referințe |
|---------|-----------------------------|-----------------|---|
| A1 | | 3.000 | Sector cadastral:14 Teren neimprejmuit; |

B. Partea II. Proprietari și acte

| Inscrieri privitoare la dreptul de proprietate și alte drepturi reale | | Referințe |
|---|---|-----------|
| / | | |
| Act Administrativ nr. 109/57, din 05/01/1994 emis de CJPSDPAT (titlu de proprietate); | | |
| B1 | Intabulare, drept de PROPRIETATE, dobandit prin Reconstituire, cota actuala 1/1 1) VITAN ILIE, CNP NEIDENTIFICAT | A1 |

C. Partea III. SARCINI .

| Inscrieri privind dezmembramintele dreptului de proprietate, drepturi reale de garanție și sarcini | Referințe |
|--|-----------|
| NU SUNT | |

Anexa Nr. 1 La Partea I

Teren

| | | |
|--------------|-----------------|------------------------|
| Nr cadastral | Suprafața (mp)* | Observații / Referințe |
| | 3.000 | |

* Suprafața este determinată în planul de proiecție Stereo 70.



Date referitoare la teren

| Crt | Categorie folosință | Intravilan | Suprafața (mp) | Tarla | Parcelă | Nr. topo | Observații / Referințe |
|-----|---------------------|------------|----------------|-------|---------|----------|------------------------|
| 1 | faneata | NU | 3.000 | 14 | 320/49 | - | |

Lungime Segmente

1) Valorile lungimilor segmentelor sunt obținute din proiecție în plan.

| Punct început | X / Y | Punct sfârșit | X / Y | Lungime segment (** (m) |
|---------------|----------------------------|---------------|----------------------------|-------------------------|
| 1 | 427.223,546 482.774,597 | 2 | 427.130,551 482.873,971 | 136.1 |
| 2 | 427.130,551 482.873,971 | 3 | 427.101,096 482.875,53 | 29.496 |
| 3 | 427.101,096 482.875,53 | 4 | 427.208,627 482.760,624 | 157.373 |
| 4 | 427.208,627 482.760,624 | 5 | 427.211,321 482.763,082 | 3.647 |
| 5 | 427.211,321 482.763,082 | 1 | 427.223,546 482.774,597 | 16.794 |

**** Lungimile segmentelor sunt determinate în planul de proiecție Stereo 70 și sunt rotunjite la 1 milimetru.**

***** Distanța dintre puncte este formată din segmente cumulate ce sunt mai mici decât valoarea 1 milimetru.**

**DATE DESPRE IMOBILUL NR. 2515**

Oficiul de Cadastru și Publicitate Imobiliară SIBIU
Biroul de Cadastru și Publicitate Imobiliară Sibiu

A. Partea I. Descrierea imobilului

TEREN Extravilan

Adresa: Jud. Sibiu

| Nr. Crt | Nr cadastral Nr. topografic | Suprafața* (mp) | Observații / Referințe |
|---------|-----------------------------|-----------------|---|
| A1 | | 1.111 | Sector cadastral:14 Teren neimprejmuit; |

B. Partea II. Proprietari și acte

| Inscrieri privitoare la dreptul de proprietate și alte drepturi reale | | Referințe |
|---|---|-----------|
| / | | |
| Act Normativ nr. 7, din 13/03/1996 emis de PARLAMENTUL ROMÂNIEI (lege); | | |
| B1 | Inscrierea provizorie, drept de PROPRIETATE, dobandit prin Lege, cota actuala 1/1 | A1 |
| 1) COMUNA ȘURA MICA, CIF:4241109, PROPRIETAR NEIDENTIFICAT | | |

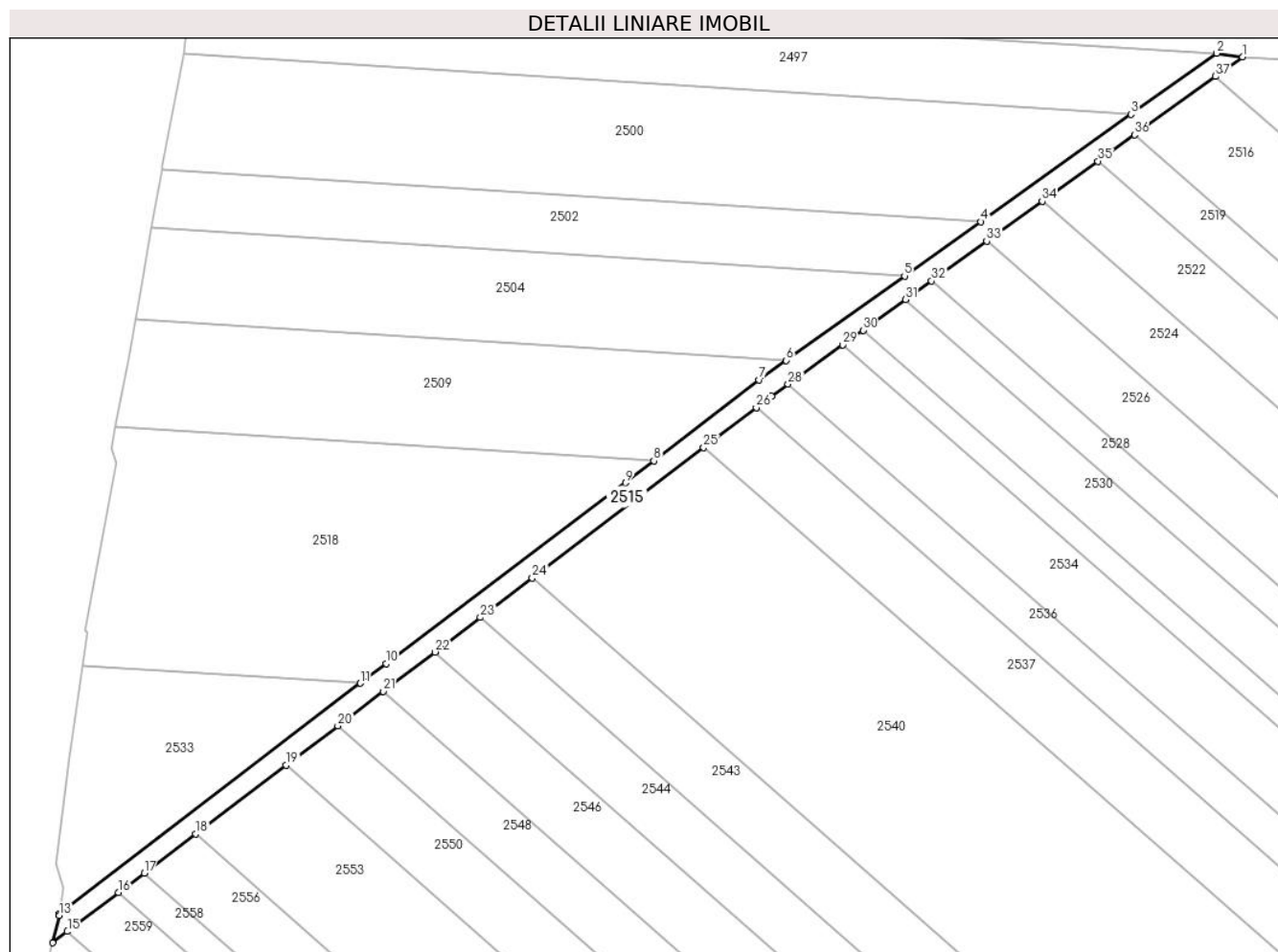
C. Partea III. SARCINI .

| Inscrieri privind dezmembramintele dreptului de proprietate, drepturi reale de garanție și sarcini | Referințe |
|--|-----------|
| NU SUNT | |

Teren

| | | |
|--------------|-----------------|------------------------|
| Nr cadastral | Suprafața (mp)* | Observații / Referințe |
| | 1.111 | |

* Suprafața este determinată în planul de proiecție Stereo 70.



Date referitoare la teren

| Crt | Categorie folosință | Intravilan | Suprafața (mp) | Tarla | Parcelă | Nr. topo | Observații / Referințe |
|-----|---------------------|------------|----------------|-------|----------|----------|------------------------|
| 1 | drum | NU | 1.111 | 14 | 320/89/2 | - | |

Lungime Segmente

1) Valorile lungimilor segmentelor sunt obținute din proiecție în plan.

| Punct început | X / Y | Punct sfârșit | X / Y | Lungime segment (** (m) |
|---------------|----------------------------|---------------|----------------------------|-------------------------|
| 1 | 426.617,529 482.903,681 | 2 | 426.612,385 482.904,391 | 5.193 |
| 3 | 426.595,524 482.892,365 | 4 | 426.565,93 482.871,255 | 36.352 |
| 5 | 426.550,961 482.860,577 | 6 | 426.527,667 482.843,961 | 28.613 |
| 7 | 426.522,324 482.840,15 | 8 | 426.501,608 482.824,229 | 26.127 |
| 9 | 426.496,002 482.819,921 | 10 | 426.448,895 482.784,336 | 59.037 |

| Punct început | X / Y | Punct sfârșit | X / Y | Lungime segment (** (m) |
|---------------|----------------------------|---------------|----------------------------|-------------------------|
| 2 | 426.612,385 482.904,391 | 3 | 426.595,524 482.892,365 | 20.71 |
| 4 | 426.565,93 482.871,255 | 5 | 426.550,961 482.860,577 | 18.387 |
| 6 | 426.527,667 482.843,961 | 7 | 426.522,324 482.840,15 | 6.563 |
| 8 | 426.501,608 482.824,229 | 9 | 426.496,002 482.819,921 | 7.07 |
| 10 | 426.448,895 482.784,336 | 11 | 426.443,861 482.780,488 | 6.337 |

| Punct început | X / Y | Punct sfârșit | X / Y | Lungime segment (** (m) |
|---------------|----------------------------|---------------|----------------------------|-------------------------|
| 11 | 426.443,861 482.780,488 | 12 | 426.384,612 482.735,204 | 74.572 |
| 13 | 426.384,547 482.734,799 | 14 | 426.383,259 482.729,442 | 5.509 |
| 15 | 426.386,185 482.731,665 | 16 | 426.396,265 482.739,324 | 12.66 |
| 17 | 426.401,325 482.743,169 | 18 | 426.411,468 482.750,875 | 12.739 |
| 19 | 426.429,246 482.764,383 | 20 | 426.439,421 482.772,114 | 12.778 |
| 21 | 426.448,333 482.778,885 | 22 | 426.458,529 482.786,632 | 12.805 |
| 23 | 426.467,46 482.793,418 | 24 | 426.477,678 482.801,181 | 12.832 |
| 25 | 426.511,423 482.826,82 | 26 | 426.521,789 482.834,696 | 13.019 |
| 27 | 426.524,794 482.836,979 | 28 | 426.528,043 482.839,316 | 4.002 |
| 29 | 426.538,748 482.847,016 | 30 | 426.542,777 482.849,914 | 4.963 |
| 31 | 426.551,196 482.855,969 | 32 | 426.556,264 482.859,615 | 6.243 |
| 33 | 426.567,119 482.867,422 | 34 | 426.578,032 482.875,272 | 13.443 |
| 35 | 426.589,005 482.883,164 | 36 | 426.596,237 482.888,367 | 8.909 |
| 37 | 426.612,168 482.899,825 | 1 | 426.617,529 482.903,681 | 6.604 |

| Punct început | X / Y | Punct sfârșit | X / Y | Lungime segment (** (m) |
|---------------|----------------------------|---------------|----------------------------|-------------------------|
| 12 | 426.384,612 482.735,204 | 13 | 426.384,547 482.734,799 | 0.411 |
| 14 | 426.383,259 482.729,442 | 15 | 426.386,185 482.731,665 | 3.674 |
| 16 | 426.396,265 482.739,324 | 17 | 426.401,325 482.743,169 | 6.355 |
| 18 | 426.411,468 482.750,875 | 19 | 426.429,246 482.764,383 | 22.328 |
| 20 | 426.439,421 482.772,114 | 21 | 426.448,333 482.778,885 | 11.193 |
| 22 | 426.458,529 482.786,632 | 23 | 426.467,46 482.793,418 | 11.217 |
| 24 | 426.477,678 482.801,181 | 25 | 426.511,423 482.826,82 | 42.38 |
| 26 | 426.521,789 482.834,696 | 27 | 426.524,794 482.836,979 | 3.774 |
| 28 | 426.528,043 482.839,316 | 29 | 426.538,748 482.847,016 | 13.187 |
| 30 | 426.542,777 482.849,914 | 31 | 426.551,196 482.855,969 | 10.371 |
| 32 | 426.556,264 482.859,615 | 33 | 426.567,119 482.867,422 | 13.371 |
| 34 | 426.578,032 482.875,272 | 35 | 426.589,005 482.883,164 | 13.516 |
| 36 | 426.596,237 482.888,367 | 37 | 426.612,168 482.899,825 | 19.623 |

** Lungimile segmentelor sunt determinate în planul de proiecție Stereo 70 și sunt rotunjite la 1 milimetru.

*** Distanța dintre puncte este formată din segmente cumulate ce sunt mai mici decât valoarea 1 milimetru.

**DATE DESPRE IMOBILUL NR. 2516**

Oficiul de Cadastru și Publicitate Imobiliară SIBIU
Biroul de Cadastru și Publicitate Imobiliară Sibiu

A. Partea I. Descrierea imobilului

TEREN Extravilan

Nr. CF vechi:2792 N
Nr. cadastral vechi:630

Adresa: Jud. Sibiu

| Nr. Crt | Nr cadastral Nr. topografic | Suprafața* (mp) | Observații / Referințe |
|---------|-----------------------------|-----------------|---|
| A1 | 101346 | 4.600 | Sector cadastral:14 Teren neimprejmuit; |

B. Partea II. Proprietari și acte

| Inscrieri privitoare la dreptul de proprietate și alte drepturi reale | | Referințe |
|--|--|-----------|
| 22721 / 17/05/2007 | | |
| Act Notarial nr. 453, din 01/01/2007 emis de NP BUTIU LILIANA; | | |
| B2 | Intabulare, drept de PROPRIETATE, dobandit prin Conventie, cota actuala 1/2 1) GRUIAN PAUL-EUGEN , necasatorit,ca bun propriu; CNP NEIDENTIFICAT <i>OBSERVATII: (provenita din conversia CF 2792 N)</i> | A1 |
| 5091 / 30/01/2012 | | |
| Act Notarial nr. 200, din 26/01/2012 emis de NP TOLCIU MARIANA-IONELA; | | |
| B3 | Se noteaza lichidarea regimului comunitatii legale asupra cotei de 1/2 parte din imobilul de sub A1, la cota de 1/2 parte pentru Ciocan Liviu si cota de 1/2 parte pentru Ciocan Petronela-Amelia. | A1 |
| Act Notarial nr. 200, din 26/01/2012 emis de NP TOLCIU MARIANA-IONELA (contract de vanzare-cumparare); | | |
| B5 | Intabulare, drept de PROPRIETATEcumparare inch.22721/2007 cf si lichidarea regimului comunitatii legale, dobandit prin Conventie, cota actuala 1/4 1) CIOCAN PETRONELA-AMELIA , n.Gruian | A1 |
| 9366 / 20/02/2012 | | |
| Act Notarial nr. 424, din 17/02/2012 emis de NP TOLCIU TUDOR FLAVIU (certificat de divort nr.471/2012 emis de NP Tolciu Tudor Flaviu, act de lichidare a regimului comunitatii legale aut.de NP Tolciu Tudor Flaviu cu nr.200/2012); | | |
| B6 | Intabulare, drept de PROPRIETATE- partaj, dobandit prin Conventie, cota actuala 1/4 1) CIOCAN PETRONELA-AMELIA... , divortata | A1 |

C. Partea III. SARCINI .

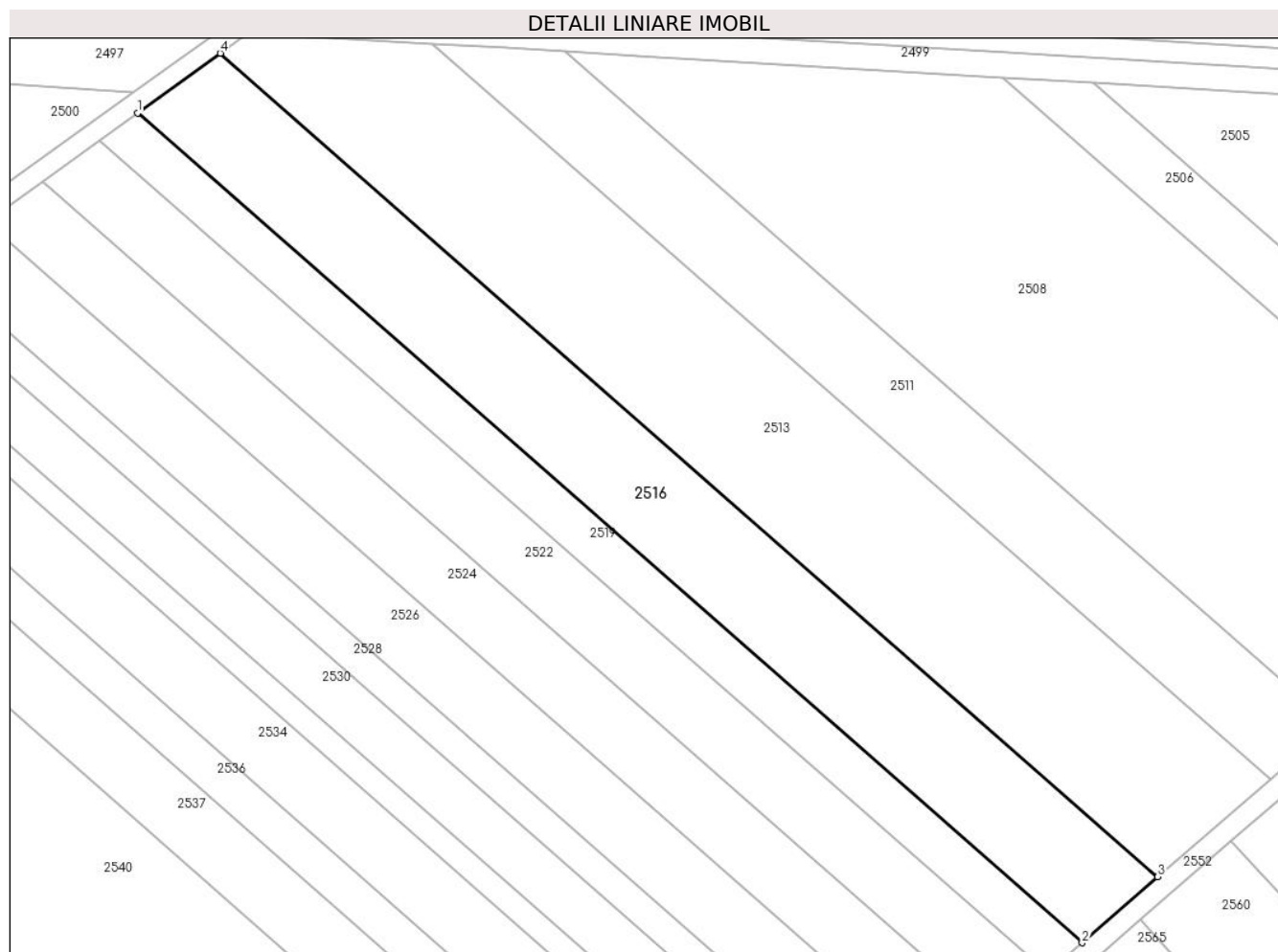
| Inscrieri privind dezmembramintele dreptului de proprietate, drepturi reale de garanție și sarcini | Referințe |
|--|-----------|
| NU SUNT | |

Anexa Nr. 1 La Partea I

Teren

| | | |
|--------------|-----------------|------------------------|
| Nr cadastral | Suprafața (mp)* | Observații / Referințe |
| 101346 | 4.600 | |

* Suprafața este determinată în planul de proiecție Stereo 70.



Date referitoare la teren

| Crt | Categorie folosință | Intravilan | Suprafața (mp) | Tarla | Parcelă | Nr. topo | Observații / Referințe |
|-----|---------------------|------------|----------------|-------|---------|----------|------------------------|
| 1 | faneata | NU | 4.600 | 14 | 320/77 | - | |

Lungime Segmente

1) Valorile lungimilor segmentelor sunt obținute din proiecție în plan.

| Punct început | X / Y | Punct sfârșit | X / Y | Lungime segment (** (m) |
|---------------|----------------------------|---------------|----------------------------|-------------------------|
| 1 | 426.596,237 482.888,367 | 2 | 426.777,723 482.729,052 | 241.491 |
| 2 | 426.777,723 482.729,052 | 3 | 426.792,279 482.741,717 | 19.294 |
| 3 | 426.792,279 482.741,717 | 4 | 426.612,168 482.899,825 | 239.662 |
| 4 | 426.612,168 482.899,825 | 1 | 426.596,237 482.888,367 | 19.623 |

** Lungimile segmentelor sunt determinate în planul de proiecție Stereo 70 și sunt rotunjite la 1 milimetru.

***** Distanţa dintre puncte este formată din segmente cumulate ce sunt mai mici decât valoarea 1 milimetru.**

**DATE DESPRE IMOBILUL NR. 2517**

Oficiul de Cadastru și Publicitate Imobiliară SIBIU
Biroul de Cadastru și Publicitate Imobiliară Sibiu

A. Partea I. Descrierea imobilului

TEREN Extravilan

Adresa: Jud. Sibiu

| Nr. Crt | Nr cadastral Nr. topografic | Suprafața* (mp) | Observații / Referințe |
|---------|-----------------------------|-----------------|--|
| A1 | | 6.600 | Sector cadastral:14 Teren neimprejmut; |

B. Partea II. Proprietari și acte

| Inscrieri privitoare la dreptul de proprietate și alte drepturi reale | | Referințe |
|--|--|-----------|
| / | | |
| Act Notarial nr. 70/2005, din 23/06/2005 emis de NP VISEA VIRGINIA (certificat de mostenitor); | | |
| B1 | Intabulare, drept de PROPRIETATE, dobandit prin Succesiune, cota actuala 1/4 1) BOLBOS CARMEN | A1 |
| B2 | Intabulare, drept de PROPRIETATE, dobandit prin Succesiune, cota actuala 1/4 1) PUTUCA MIOARA | A1 |
| B3 | Intabulare, drept de PROPRIETATE, dobandit prin Succesiune, cota actuala 2/4 1) TARȚA ANGELA-MARIA | A1 |

C. Partea III. SARCINI .

| Inscrieri privind dezmembramintele dreptului de proprietate, drepturi reale de garanție și sarcini | Referințe |
|--|-----------|
| NU SUNT | |

Anexa Nr. 1 La Partea I

Teren

| Nr cadastral | Suprafața (mp)* | Observații / Referințe |
|--------------|-----------------|------------------------|
| | 6.600 | |

* Suprafața este determinată în planul de proiecție Stereo 70.



Date referitoare la teren

| Crt | Categorie folosință | Intravilan | Suprafața (mp) | Tarla | Parcelă | Nr. topo | Observații / Referințe |
|-----|---------------------|------------|----------------|-------|---------|----------|------------------------|
| 1 | faneata | NU | 6.600 | 14 | 320/48 | - | |

Lungime Segmente

1) Valorile lungimilor segmentelor sunt obținute din proiecție în plan.

| Punct început | X / Y | Punct sfârșit | X / Y | Lungime segment (** (m) |
|---------------|----------------------------|---------------|----------------------------|-------------------------|
| 1 | 427.208,627 482.760,624 | 2 | 427.101,096 482.875,53 | 157.373 |
| 2 | 427.101,096 482.875,53 | 3 | 427.091,978 482.876,012 | 9.13 |
| 3 | 427.091,978 482.876,012 | 4 | 427.047,424 482.878,142 | 44.605 |
| 4 | 427.047,424 482.878,142 | 5 | 427.180,989 482.735,416 | 195.475 |
| 5 | 427.180,989 482.735,416 | 1 | 427.208,627 482.760,624 | 37.407 |

**** Lungimile segmentelor sunt determinate în planul de proiecție Stereo 70 și sunt rotunjite la 1 milimetru.**

***** Distanța dintre puncte este formată din segmente cumulate ce sunt mai mici decât valoarea 1 milimetru.**

**DATE DESPRE IMOBILUL NR. 2518**

Oficiul de Cadastru și Publicitate Imobiliară SIBIU
 Biroul de Cadastru și Publicitate Imobiliară Sibiu

A. Partea I. Descrierea imobilului

TEREN Necunoscut

Adresa: Loc. Sura Mica, Jud. Sibiu

| Nr. Crt | Nr cadastral Nr. topografic | Suprafața* (mp) | Observații / Referințe |
|---------|-----------------------------|-----------------|---|
| A1 | | 3.800 | Sector cadastral:14 Teren neimprejmuit; |

B. Partea II. Proprietari și acte

| Inscrieri privitoare la dreptul de proprietate și alte drepturi reale | Referințe |
|---|-----------|
| / | |
| Act Notarial nr. 59, din 19/05/2003 emis de NP DRAGOMIR NICOLAE (certificat de mostenitor); | |
| B1 | A1 |
| Intabulare, drept de PROPRIETATE, dobandit prin Succesiune, cota actuala 1/1 1) CIOLAN IOAN, CNP NEIDENTIFICAT | |

C. Partea III. SARCINI .

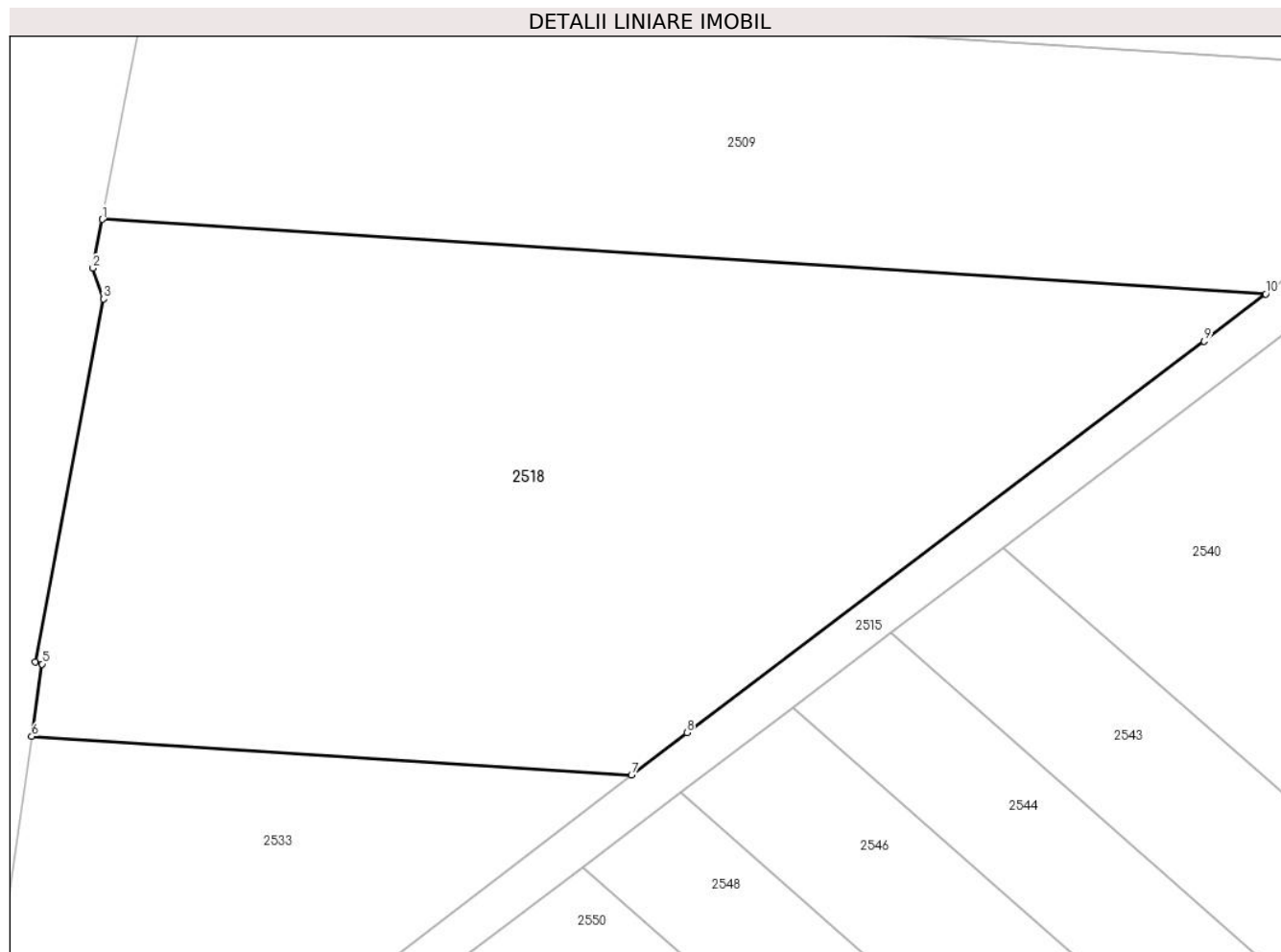
| Inscrieri privind dezmembramintele dreptului de proprietate, drepturi reale de garanție și sarcini | Referințe |
|--|-----------|
| NU SUNT | |

Anexa Nr. 1 La Partea I

Teren

| Nr cadastral | Suprafața (mp)* | Observații / Referințe |
|--------------|-----------------|------------------------|
| | 3.800 | |

* Suprafața este determinată în planul de proiecție Stereo 70.



Date referitoare la teren

| Crt | Categorie folosință | Intra vilan | Suprafața (mp) | Tarla | Parcelă | Nr. topo | Observații / Referințe |
|-----|---------------------|-------------|----------------|-------|---------|----------|------------------------|
| 1 | faneata | DA | 92 | 14 | 320/89 | - | |
| 2 | faneata | NU | 3.708 | 14 | 320/89 | - | |

Lungime Segmente

1) Valorile lungimilor segmentelor sunt obținute din proiecție în plan.

| Punct început | X / Y | Punct sfârșit | X / Y | Lungime segment (** (m) |
|---------------|----------------------------|---------------|----------------------------|-------------------------|
| 1 | 426.395,672 482.831,019 | 2 | 426.394,821 482.826,581 | 4.518 |
| 2 | 426.394,821 482.826,581 | 3 | 426.395,769 482.823,772 | 2.965 |
| 3 | 426.395,769 482.823,772 | 4 | 426.389,6 482.790,787 | 33.557 |
| 4 | 426.389,6 482.790,787 | 5 | 426.390,202 482.790,564 | 0.642 |

| Punct început | X / Y | Punct sfârşit | X / Y | Lungime segment (** (m) |
|---------------|----------------------------|---------------|----------------------------|-------------------------|
| 5 | 426.390,202 482.790,564 | 6 | 426.389,245 482.783,988 | 6.645 |
| 6 | 426.389,245 482.783,988 | 7 | 426.443,861 482.780,488 | 54.728 |
| 7 | 426.443,861 482.780,488 | 8 | 426.448,895 482.784,336 | 6.337 |
| 8 | 426.448,895 482.784,336 | 9 | 426.496,002 482.819,921 | 59.037 |
| 9 | 426.496,002 482.819,921 | 10 | 426.501,608 482.824,229 | 7.07 |
| 10 | 426.501,608 482.824,229 | 1 | 426.395,672 482.831,019 | 106.153 |

** Lungimile segmentelor sunt determinate în planul de proiecție Stereo 70 și sunt rotunjite la 1 milimetru.

*** Distanța dintre puncte este formată din segmente cumulate ce sunt mai mici decât valoarea 1 milimetru.

**DATE DESPRE IMOBILUL NR. 2519**

Oficiul de Cadastru și Publicitate Imobiliară SIBIU
Biroul de Cadastru și Publicitate Imobiliară Sibiu

A. Partea I. Descrierea imobilului

TEREN Extravilan

Adresa: Jud. Sibiu

| Nr. Crt | Nr cadastral Nr. topografic | Suprafața* (mp) | Observații / Referințe |
|---------|-----------------------------|-----------------|---|
| A1 | 105944 | 2.100 | Sector cadastral:14 Teren neimprejmuit; |

B. Partea II. Proprietari și acte

| Inscrieri privitoare la dreptul de proprietate și alte drepturi reale | Referințe |
|--|-----------|
| 32591 / 31/03/2021 | |
| Act Administrativ nr. 488/57, din 23/01/1995 emis de CJPSDPAT SIBIU (+ Documentatia cadastrala avizata si receptionata de OCPI Sibiu. inscris sub semnatura privata nr declaratie nr. 811 din 22.03.2021, emis de MARGINEAN RAZVAN EMILIAN); | |
| B1 | A1 |
| Se infiinteaza CF 105944 Sura Mica pentru imobilul cu nr. cadastral 105944 (parcela nr. 320/76/2 din T.P. 488/57/1995) conform documentatiei cadastrale | |
| 51231 / 20/05/2021 | |
| Act Notarial nr. 1353, din 19/05/2021 emis de Margineanu Grigore Adrian; | |
| B4 | A1 |
| Intabulare, drept de PROPRIETATE, dobandit prin Conventie, cota actuala 1/1 1) FALAMAȘ NICOLAE, casatorit, bun propriu | |

C. Partea III. SARCINI .

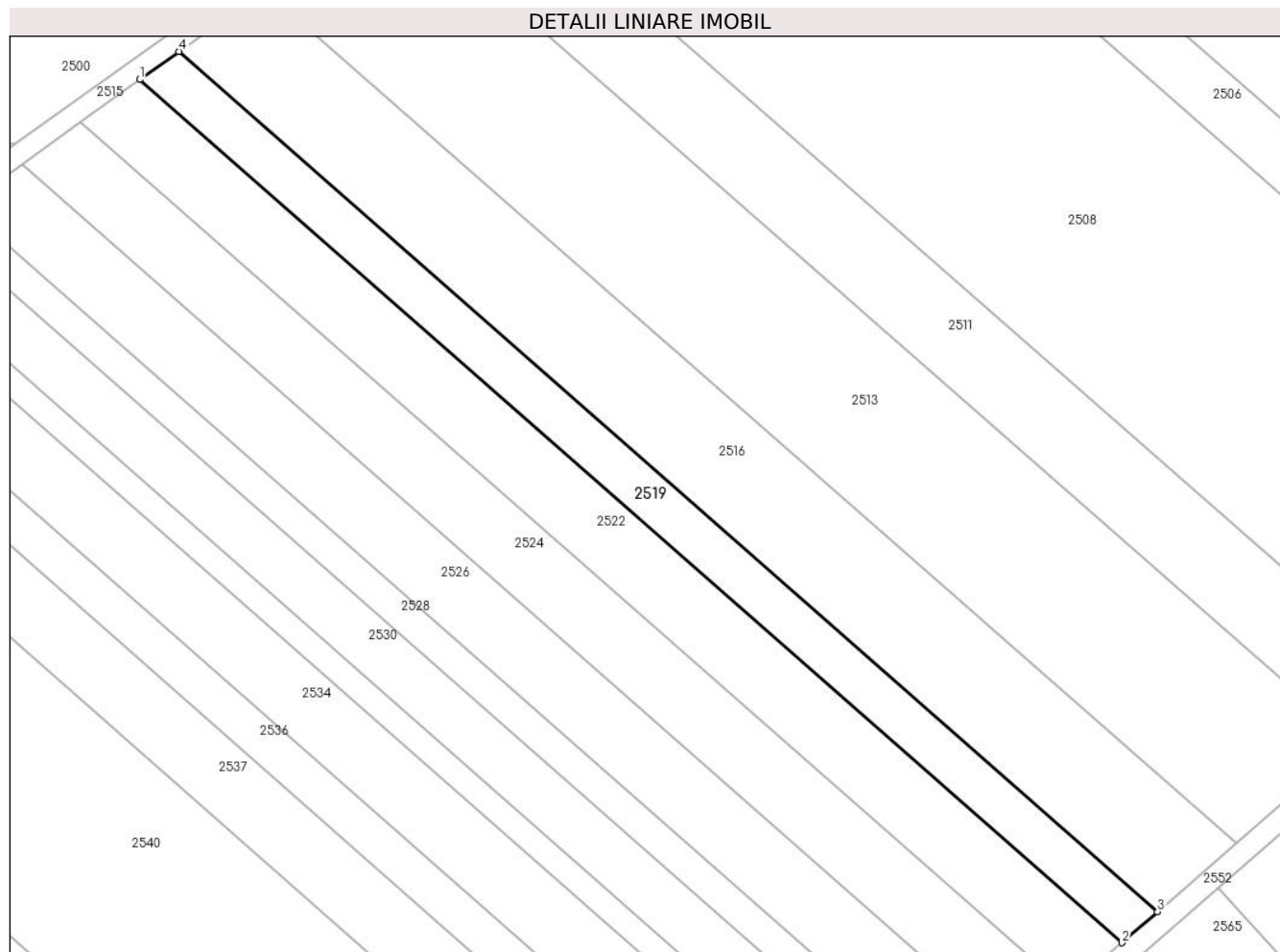
| Inscrieri privind dezmembramintele dreptului de proprietate, drepturi reale de garanție și sarcini | Referințe |
|--|-----------|
| NU SUNT | |

Anexa Nr. 1 La Partea I

Teren

| Nr cadastral | Suprafața (mp)* | Observații / Referințe |
|--------------|-----------------|------------------------|
| 105944 | 2.100 | |

* Suprafața este determinată în planul de proiecție Stereo 70.



Date referitoare la teren

| Crt | Categorie folosință | Intra vilan | Suprafața (mp) | Tarla | Parcelă | Nr. topo | Observații / Referințe |
|-----|---------------------|-------------|----------------|-------|----------|----------|------------------------|
| 1 | faneata | NU | 2.100 | 14 | 320/76/2 | - | |

Lungime Segmente

1) Valorile lungimilor segmentelor sunt obținute din proiecție în plan.

| Punct început | X / Y | Punct sfârșit | X / Y | Lungime segment (** (m) |
|---------------|----------------------------|---------------|----------------------------|-------------------------|
| 1 | 426.589,005 482.883,164 | 2 | 426.771,114 482.723,302 | 242.321 |
| 2 | 426.771,114 482.723,302 | 3 | 426.777,723 482.729,052 | 8.76 |
| 3 | 426.777,723 482.729,052 | 4 | 426.596,237 482.888,367 | 241.491 |
| 4 | 426.596,237 482.888,367 | 1 | 426.589,005 482.883,164 | 8.909 |

** Lungimile segmentelor sunt determinate în planul de proiecție Stereo 70 și sunt rotunjite la 1 milimetru.

***** Distanţa dintre puncte este formată din segmente cumulate ce sunt mai mici decât valoarea 1 milimetru.**

**DATE DESPRE IMOBILUL NR. 2520**

Oficiul de Cadastru și Publicitate Imobiliară SIBIU
Biroul de Cadastru și Publicitate Imobiliară Sibiu

A. Partea I. Descrierea imobilului

TEREN Extravilan

Nr. CF vechi:3448 N
Nr. cadastral vechi:1122

Adresa: Jud. Sibiu

| Nr. Crt | Nr cadastral Nr. topografic | Suprafața* (mp) | Observații / Referințe |
|---------|-----------------------------|-----------------|---|
| A1 | 101368 | 3.200 | Sector cadastral:14 Teren neimprejmuit; |

B. Partea II. Proprietari și acte

| Inscrieri privitoare la dreptul de proprietate și alte drepturi reale | | Referințe |
|---|--|-----------|
| 13492 / 23/03/2009 | | |
| Act Notarial nr. 852 din 1996, din 01/01/1996 emis de NP BEXA SIMION; | | |
| B1 | Intabulare, drept de PROPRIETATE, dobandit prin Conventie, cota actuala 1/1 1) DRAGOE DUMITRU CRACIUN <i>OBSERVATII: (provenita din conversia CF 3448 N)</i> | A1 |

C. Partea III. SARCINI .

| Inscrieri privind dezmembramintele dreptului de proprietate, drepturi reale de garanție și sarcini | Referințe |
|--|-----------|
| NU SUNT | |

Anexa Nr. 1 La Partea I

Teren

| Nr cadastral | Suprafața (mp)* | Observații / Referințe |
|--------------|-----------------|------------------------|
| 101368 | 3.200 | |

* Suprafața este determinată în planul de proiecție Stereo 70.



Date referitoare la teren

| Crt | Categorie folosință | Intra vilan | Suprafața (mp) | Tarla | Parcelă | Nr. topo | Observații / Referințe |
|-----|---------------------|-------------|----------------|-------|---------|----------|------------------------|
| 1 | faneata | NU | 3.200 | 14 | 320/47 | - | |

Lungime Segmente

1) Valorile lungimilor segmentelor sunt obținute din proiecție în plan.

| Punct început | X / Y | Punct sfârșit | X / Y | Lungime segment (** (m) |
|---------------|----------------------------|---------------|----------------------------|-------------------------|
| 1 | 427.180,989 482.735,416 | 2 | 427.047,424 482.878,142 | 195.475 |
| 2 | 427.047,424 482.878,142 | 3 | 427.024,856 482.879,22 | 22.593 |
| 3 | 427.024,856 482.879,22 | 4 | 427.169,033 482.725,156 | 211.004 |
| 4 | 427.169,033 482.725,156 | 5 | 427.178,257 482.732,924 | 12.059 |
| 5 | 427.178,257 482.732,924 | 1 | 427.180,989 482.735,416 | 3.698 |

**** Lungimile segmentelor sunt determinate în planul de proiecție Stereo 70 și sunt rotunjite la 1 milimetru.**

***** Distanța dintre puncte este formată din segmente cumulate ce sunt mai mici decât valoarea 1 milimetru.**

**DATE DESPRE IMOBILUL NR. 2521**

Oficiul de Cadastru și Publicitate Imobiliară SIBIU
Biroul de Cadastru și Publicitate Imobiliară Sibiu

A. Partea I. Descrierea imobilului

TEREN Extravilan

Adresa: Jud. Sibiu

| Nr. Crt | Nr cadastral Nr. topografic | Suprafața* (mp) | Observații / Referințe |
|---------|-----------------------------|-----------------|---|
| A1 | | 800 | Sector cadastral:14 Teren neimpregmuit; |

B. Partea II. Proprietari și acte

| Inscrieri privitoare la dreptul de proprietate și alte drepturi reale | | Referințe |
|---|--|-----------|
| / | | |
| Act Notarial nr. 1023, din 25/02/2020 emis de NP BEXA SIMION (act de partaj); | | |
| B1 | Intabulare, drept de PROPRIETATEPARTAJ, dobandit prin Conventie, cota actuala 1/1 1) MUNTEANU ANA | A1 |

C. Partea III. SARCINI .

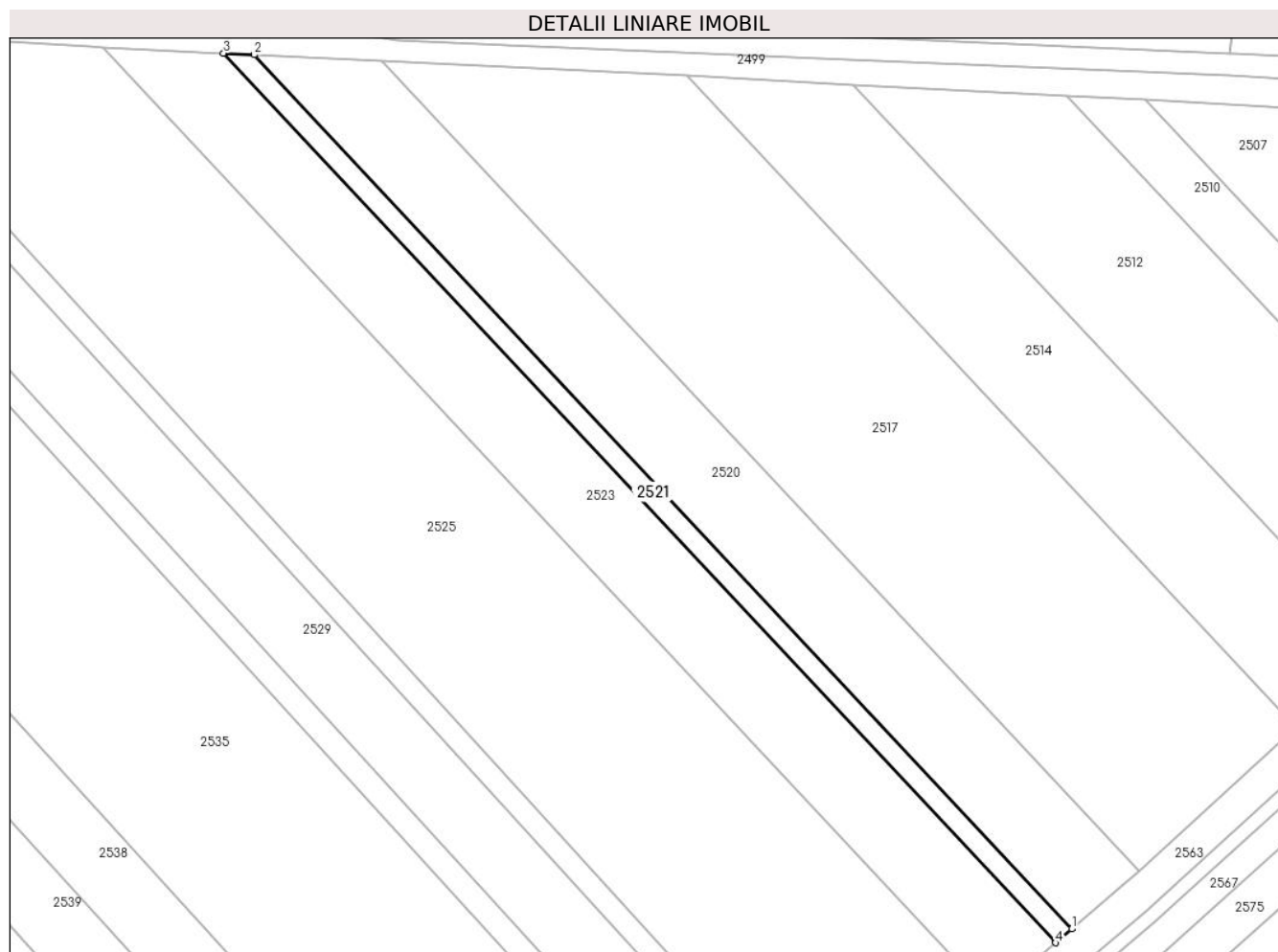
| Inscrieri privind dezmembramintele dreptului de proprietate, drepturi reale de garanție și sarcini | Referințe |
|--|-----------|
| NU SUNT | |

Anexa Nr. 1 La Partea I

Teren

| Nr cadastral | Suprafața (mp)* | Observații / Referințe |
|--------------|-----------------|------------------------|
| | 800 | |

* Suprafața este determinată în planul de proiecție Stereo 70.



Date referitoare la teren

| Crt | Categorie folosință | Intra vilan | Suprafața (mp) | Tarla | Parcelă | Nr. topo | Observații / Referințe |
|-----|---------------------|-------------|----------------|-------|---------|----------|------------------------|
| 1 | faneata | NU | 800 | 14 | 320/46 | - | |

Lungime Segmente

1) Valorile lungimilor segmentelor sunt obținute din proiecție în plan.

| Punct început | X / Y | Punct sfârșit | X / Y | Lungime segment (** (m) |
|---------------|----------------------------|---------------|----------------------------|-------------------------|
| 1 | 427.169,033 482.725,156 | 2 | 427.024,856 482.879,22 | 211.004 |
| 2 | 427.024,856 482.879,22 | 3 | 427.019,467 482.879,478 | 5.395 |
| 3 | 427.019,467 482.879,478 | 4 | 427.166,154 482.722,731 | 214.677 |
| 4 | 427.166,154 482.722,731 | 1 | 427.169,033 482.725,156 | 3.764 |

** Lungimile segmentelor sunt determinate în planul de proiecție Stereo 70 și sunt rotunjite la 1 milimetru.

***** Distanţa dintre puncte este formată din segmente cumulate ce sunt mai mici decât valoarea 1 milimetru.**

**DATE DESPRE IMOBILUL NR. 2522**

Oficiul de Cadastru și Publicitate Imobiliară SIBIU
Biroul de Cadastru și Publicitate Imobiliară Sibiu

A. Partea I. Descrierea imobilului

TEREN Extravilan

Adresa: Jud. Sibiu

| Nr. Crt | Nr cadastral Nr. topografic | Suprafața* (mp) | Observații / Referințe |
|---------|-----------------------------|-----------------|---|
| A1 | 105943 | 3.200 | Sector cadastral:14 Teren neimprejmuit; |

B. Partea II. Proprietari și acte

| Inscrieri privitoare la dreptul de proprietate și alte drepturi reale | | Referințe |
|--|--|-----------|
| 32655 / 31/03/2021 | | |
| Act Administrativ nr. 481/57, din 20/01/1995 emis de CJPSDPAT Sibiu (TP 481/57); | | |
| B1 | Se înființează CF nr. 105943 Sura Mica, pentru imobilul de sub A.1, faneata, in suprafata de 3200 mp, nr. parcela 320/76/1 | A1 |
| 51228 / 20/05/2021 | | |
| Act Notarial nr. 1353, din 19/05/2021 emis de Margineanu Grigore Adrian; | | |
| B4 | Intabulare, drept de PROPRIETATE, dobandit prin Conventie, cota actuala 1/1 1) FALAMAȘ NICOLAE, bun propriu | A1 |

C. Partea III. SARCINI .

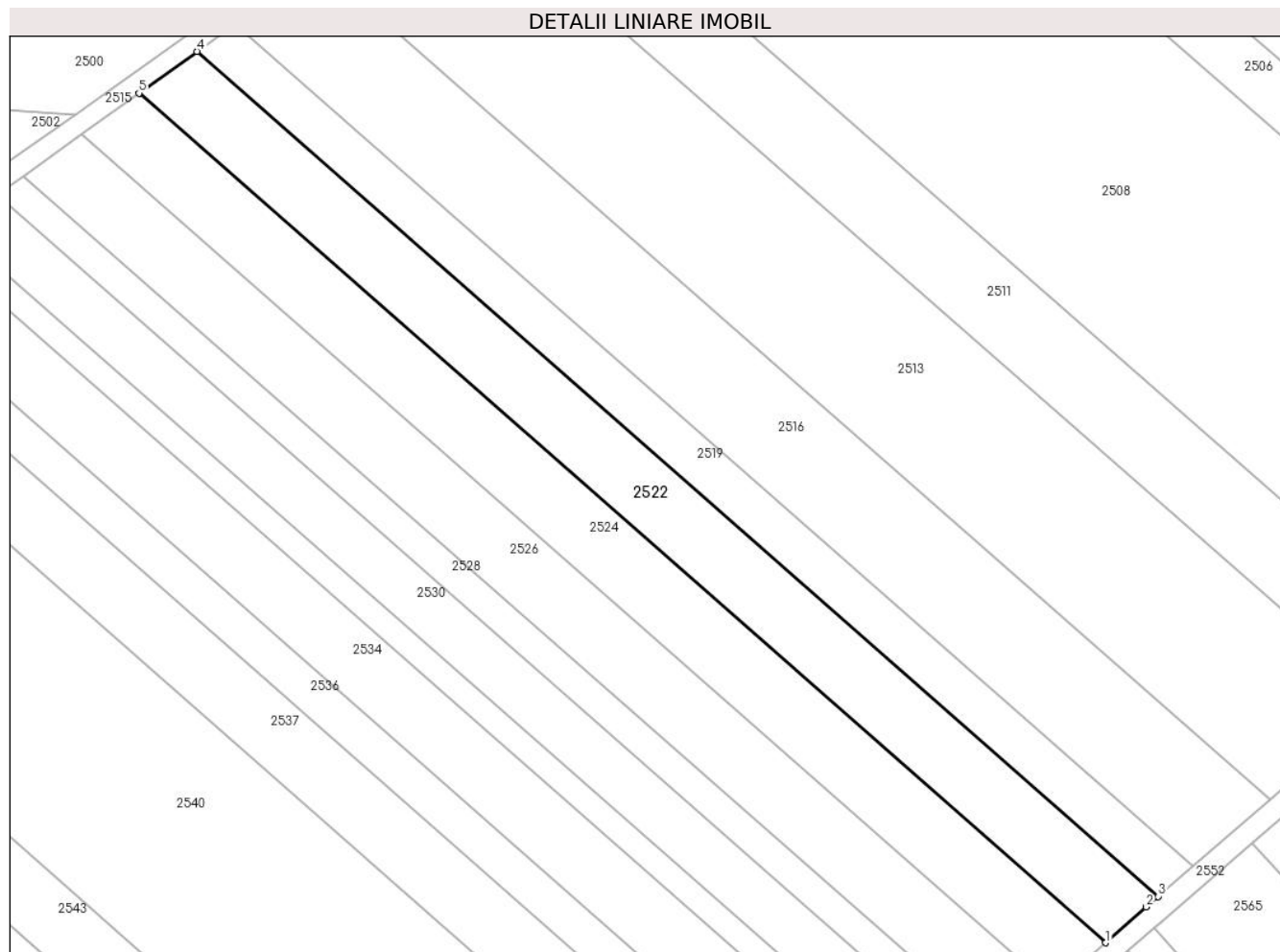
| Inscrieri privind dezmembramintele dreptului de proprietate, drepturi reale de garanție și sarcini | Referințe |
|--|-----------|
| NU SUNT | |

Anexa Nr. 1 La Partea I

Teren

| Nr cadastral | Suprafața (mp)* | Observații / Referințe |
|--------------|-----------------|------------------------|
| 105943 | 3.200 | |

* Suprafața este determinată în planul de proiecție Stereo 70.



Date referitoare la teren

| Crt | Categorie folosință | Intravilan | Suprafața (mp) | Tarla | Parcelă | Nr. topo | Observații / Referințe |
|-----|---------------------|------------|----------------|-------|----------|----------|--|
| 1 | faneata | NU | 3.200 | 14 | 320/76/1 | - | Imobil înregistrat în planul cadastral fără localizare certă datorită lipsei planului parcelar, neimprejmuit |

Lungime Segmente

1) Valorile lungimilor segmentelor sunt obținute din proiecție în plan.

| Punct început | X / Y | Punct sfârșit | X / Y | Lungime segment (** (m) |
|---------------|----------------------------|---------------|----------------------------|-------------------------|
| 1 | 426.761,129 482.714,543 | 2 | 426.768,821 482.721,307 | 10.244 |
| 2 | 426.768,821 482.721,307 | 3 | 426.771,114 482.723,302 | 3.039 |
| 3 | 426.771,114 482.723,302 | 4 | 426.589,005 482.883,164 | 242.321 |
| 4 | 426.589,005 482.883,164 | 5 | 426.578,032 482.875,272 | 13.516 |
| 5 | 426.578,032 482.875,272 | 1 | 426.761,129 482.714,543 | 243.636 |

**** Lungimile segmentelor sunt determinate în planul de proiecție Stereo 70 și sunt rotunjite la 1 milimetru.**

***** Distanța dintre puncte este formată din segmente cumulate ce sunt mai mici decât valoarea 1 milimetru.**

**DATE DESPRE IMOBILUL NR. 2523**

Oficiul de Cadastru și Publicitate Imobiliară SIBIU
Biroul de Cadastru și Publicitate Imobiliară Sibiu

A. Partea I. Descrierea imobilului

TEREN Extravilan

Adresa: Jud. Sibiu

| Nr. Crt | Nr cadastral Nr. topografic | Suprafața* (mp) | Observații / Referințe |
|---------|-----------------------------|-----------------|---|
| A1 | | 3.300 | Sector cadastral:14 Teren neimprejmuit; |

B. Partea II. Proprietari și acte

| Inscrieri privitoare la dreptul de proprietate și alte drepturi reale | | Referințe |
|---|---|-----------|
| / | | |
| Act Administrativ nr. 367/57, din 31/08/1994 emis de CJPSDPAT (titlu de proprietate); | | |
| B1 | Intabulare, drept de PROPRIETATE, dobandit prin Reconstituire, cota actuala 1/1 1) DEJAN SUSANA, CNP NEIDENTIFICAT | A1 |

C. Partea III. SARCINI .

| Inscrieri privind dezmembramintele dreptului de proprietate, drepturi reale de garanție și sarcini | Referințe |
|--|-----------|
| NU SUNT | |

Anexa Nr. 1 La Partea I

Teren

| | | |
|--------------|-----------------|------------------------|
| Nr cadastral | Suprafața (mp)* | Observații / Referințe |
| | 3.300 | |

* Suprafața este determinată în planul de proiecție Stereo 70.



Date referitoare la teren

| Crt | Categorie folosință | Intravilan | Suprafața (mp) | Tarla | Parcelă | Nr. topo | Observații / Referințe |
|-----|---------------------|------------|----------------|-------|---------|----------|------------------------|
| 1 | faneata | NU | 3.300 | 14 | 320/45 | - | |

Lungime Segmente

1) Valorile lungimilor segmentelor sunt obținute din proiecție în plan.

| Punct început | X / Y | Punct sfârșit | X / Y | Lungime segment (** (m) |
|---------------|----------------------------|---------------|----------------------------|-------------------------|
| 1 | 427.166,154 482.722,731 | 2 | 427.019,467 482.879,478 | 214.677 |
| 2 | 427.019,467 482.879,478 | 3 | 426.998,163 482.880,496 | 21.329 |
| 3 | 426.998,163 482.880,496 | 4 | 427.155,031 482.712,869 | 229.579 |
| 4 | 427.155,031 482.712,869 | 5 | 427.163,015 482.720,088 | 10.764 |
| 5 | 427.163,015 482.720,088 | 1 | 427.166,154 482.722,731 | 4.103 |

**** Lungimile segmentelor sunt determinate în planul de proiecție Stereo 70 și sunt rotunjite la 1 milimetru.**

***** Distanța dintre puncte este formată din segmente cumulate ce sunt mai mici decât valoarea 1 milimetru.**

**DATE DESPRE IMOBILUL NR. 2524**

Oficiul de Cadastru și Publicitate Imobiliară SIBIU
Biroul de Cadastru și Publicitate Imobiliară Sibiu

A. Partea I. Descrierea imobilului

TEREN Extravilan

Adresa: Jud. Sibiu

| Nr. Crt | Nr cadastral Nr. topografic | Suprafața* (mp) | Observații / Referințe |
|---------|-----------------------------|-----------------|---|
| A1 | | 3.200 | Sector cadastral:14 Teren neimprejmuit; |

B. Partea II. Proprietari și acte

| Inscrieri privitoare la dreptul de proprietate și alte drepturi reale | Referințe |
|--|-----------|
| / | |
| Act Notarial nr. 1276, din 18/05/1999 emis de NP DAN VALERICA (contract de vanzare-cumparare); | |
| B1 | A1 |
| Intabulare, drept de PROPRIETATECUMPARARE, dobandit prin Conventie, cota actuala 1/1 1) DRAGOE DUMITRU-CRACIUN, CNP NEIDENTIFICAT | |

C. Partea III. SARCINI .

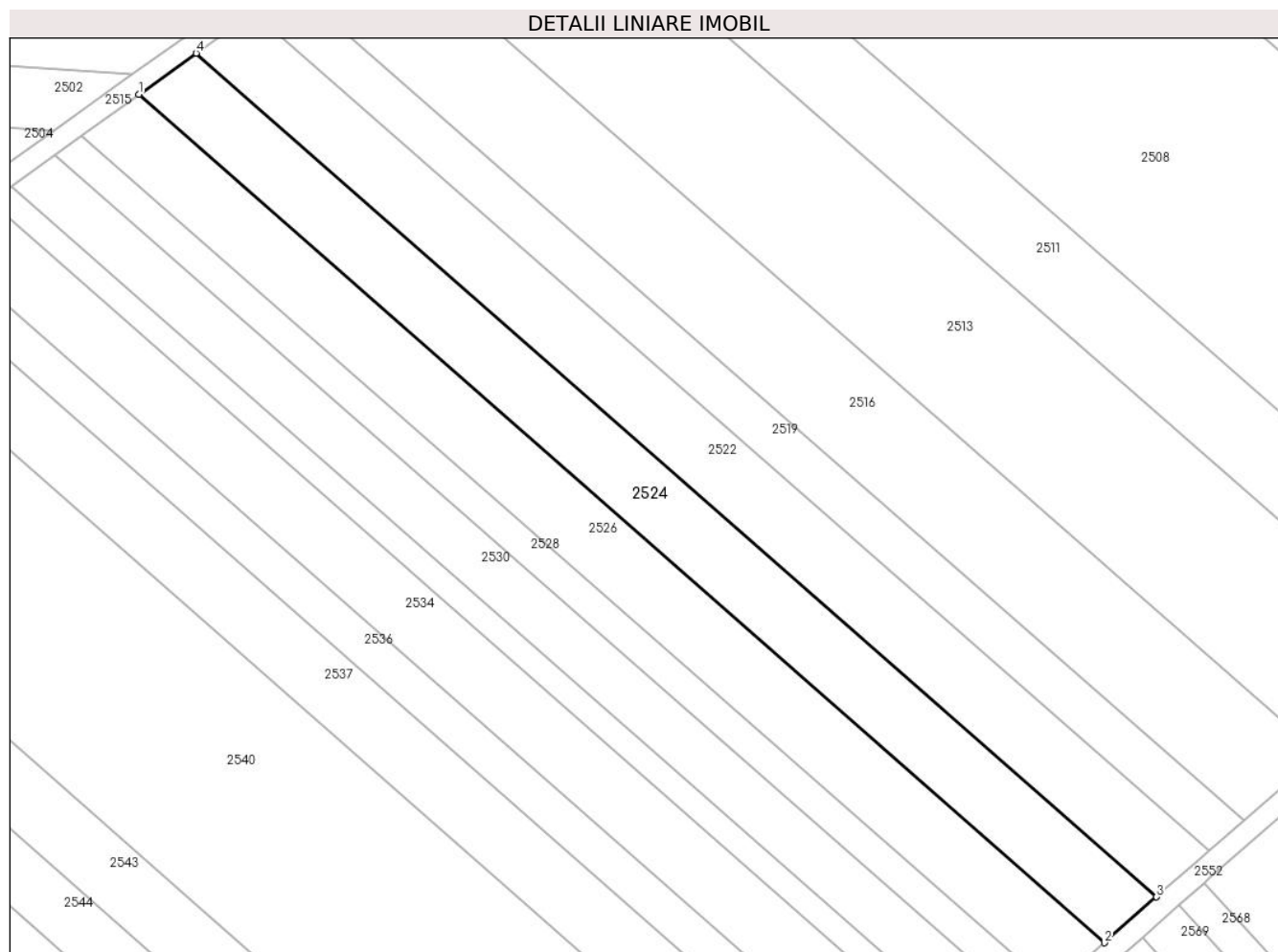
| Inscrieri privind dezmembramintele dreptului de proprietate, drepturi reale de garanție și sarcini | Referințe |
|--|-----------|
| NU SUNT | |

Anexa Nr. 1 La Partea I

Teren

| | | |
|--------------|-----------------|------------------------|
| Nr cadastral | Suprafața (mp)* | Observații / Referințe |
| | 3.200 | |

* Suprafața este determinată în planul de proiecție Stereo 70.



Date referitoare la teren

| Crt | Categorie folosință | Intra vilan | Suprafața (mp) | Tarla | Parcelă | Nr. topo | Observații / Referințe |
|-----|---------------------|-------------|----------------|-------|---------|----------|------------------------|
| 1 | faneata | NU | 3.200 | 14 | 320/75 | - | |

Lungime Segmente

1) Valorile lungimilor segmentelor sunt obținute din proiecție în plan.

| Punct început | X / Y | Punct sfârșit | X / Y | Lungime segment (** (m) |
|---------------|----------------------------|---------------|----------------------------|-------------------------|
| 1 | 426.567,119 482.867,422 | 2 | 426.751,21 482.705,82 | 244.959 |
| 2 | 426.751,21 482.705,82 | 3 | 426.761,129 482.714,543 | 13.209 |
| 3 | 426.761,129 482.714,543 | 4 | 426.578,032 482.875,272 | 243.636 |
| 4 | 426.578,032 482.875,272 | 1 | 426.567,119 482.867,422 | 13.443 |

** Lungimile segmentelor sunt determinate în planul de proiecție Stereo 70 și sunt rotunjite la 1 milimetru.

***** Distanţa dintre puncte este formată din segmente cumulate ce sunt mai mici decât valoarea 1 milimetru.**

**DATE DESPRE IMOBILUL NR. 2525**

Oficiul de Cadastru și Publicitate Imobiliară SIBIU
Biroul de Cadastru și Publicitate Imobiliară Sibiu

A. Partea I. Descrierea imobilului

TEREN Extravilan

Adresa: Jud. Sibiu

| Nr. Crt | Nr cadastral Nr. topografic | Suprafața* (mp) | Observații / Referințe |
|---------|-----------------------------|-----------------|---|
| A1 | | 8.650 | Sector cadastral:14 Teren neimprejmuit; |

B. Partea II. Proprietari și acte

| Inscrieri privitoare la dreptul de proprietate și alte drepturi reale | | Referințe |
|---|---|-----------|
| / | | |
| Act Normativ nr. 7, din 13/03/1996 emis de PARLAMENTUL ROMÂNIEI (lege); | | |
| B1 | Inscrierea provizorie, drept de PROPRIETATE, dobandit prin Lege, cota actuala 1/1 | A1 |
| 1) COMUNA ȘURA MICA, CIF:4241109, PROPRIETAR NEIDENTIFICAT | | |

C. Partea III. SARCINI .

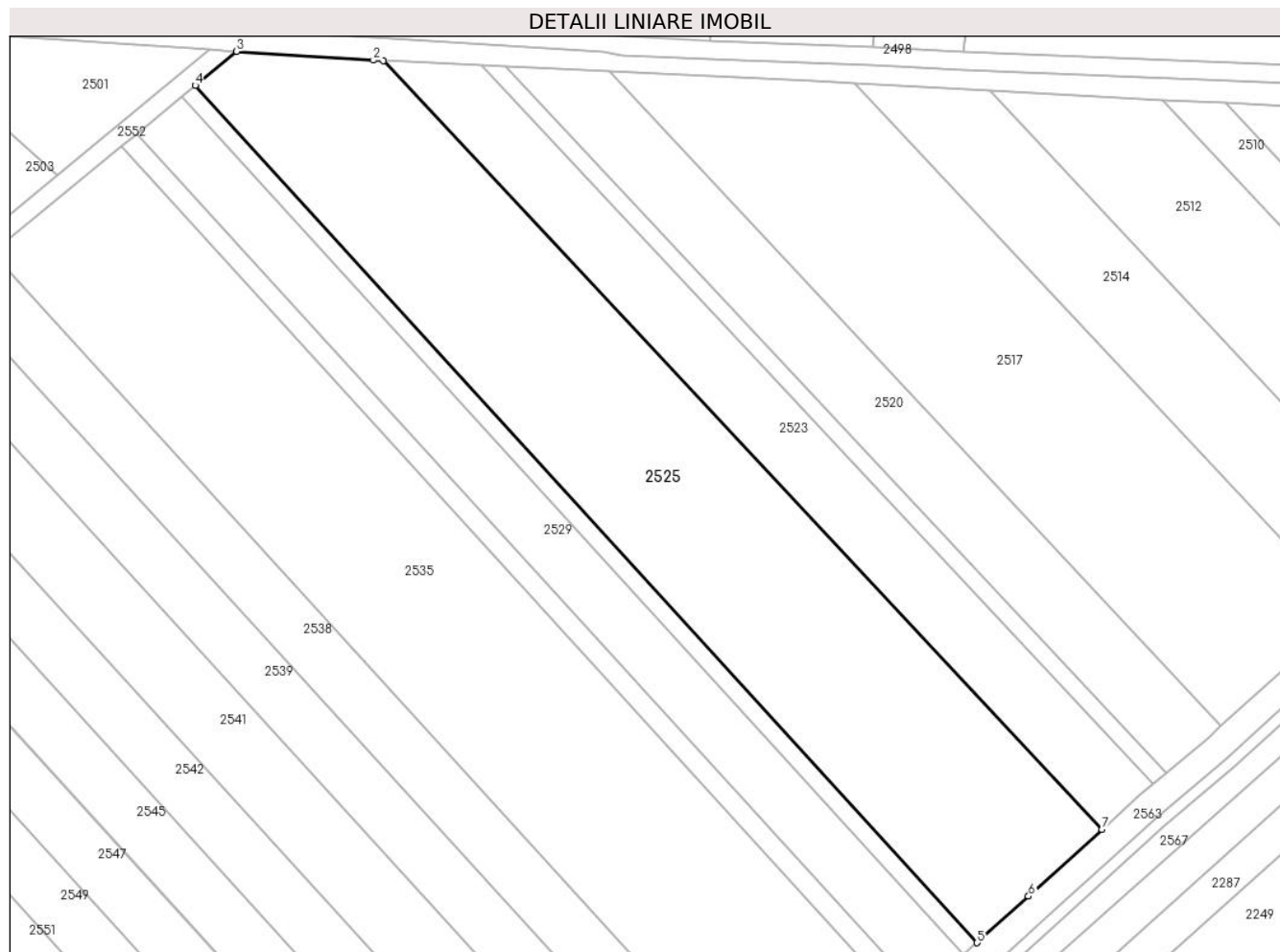
| Inscrieri privind dezmembramintele dreptului de proprietate, drepturi reale de garanție și sarcini | Referințe |
|--|-----------|
| NU SUNT | |

Anexa Nr. 1 La Partea I

Teren

| | | |
|--------------|-----------------|------------------------|
| Nr cadastral | Suprafața (mp)* | Observații / Referințe |
| | 8.650 | |

* Suprafața este determinată în planul de proiecție Stereo 70.



Date referitoare la teren

| Crt | Categorie folosință | Intravilan | Suprafața (mp) | Tarla | Parcelă | Nr. topo | Observații / Referințe |
|-----|---------------------|------------|----------------|-------|---------|----------|------------------------|
| 1 | faneata | NU | 8.650 | 14 | 320/44 | - | |

Lungime Segmente

1) Valorile lungimilor segmentelor sunt obținute din proiecție în plan.

| Punct început | X / Y | Punct sfârșit | X / Y | Lungime segment (** (m) |
|---------------|----------------------------|---------------|----------------------------|-------------------------|
| 1 | 426.998,163 482.880,496 | 2 | 426.995,946 482.880,602 | 2.219 |
| 2 | 426.995,946 482.880,602 | 3 | 426.966,107 482.882,522 | 29.901 |
| 3 | 426.966,107 482.882,522 | 4 | 426.957,071 482.875,103 | 11.691 |
| 4 | 426.957,071 482.875,103 | 5 | 427.127,75 482.688,186 | 253.119 |
| 5 | 427.127,75 482.688,186 | 6 | 427.138,961 482.698,34 | 15.125 |

| Punct început | X / Y | Punct sfârșit | X / Y | Lungime segment (** (m) |
|---------------|----------------------------|---------------|----------------------------|-------------------------|
| 6 | 427.138,961 482.698,34 | 7 | 427.155,031 482.712,869 | 21.665 |
| 7 | 427.155,031 482.712,869 | 1 | 426.998,163 482.880,496 | 229.579 |

** Lungimile segmentelor sunt determinate în planul de proiecție Stereo 70 și sunt rotunjite la 1 milimetru.

*** Distanța dintre puncte este formată din segmente cumulate ce sunt mai mici decât valoarea 1 milimetru.

**DATE DESPRE IMOBILUL NR. 2526**

Oficiul de Cadastru și Publicitate Imobiliară SIBIU
Biroul de Cadastru și Publicitate Imobiliară Sibiu

A. Partea I. Descrierea imobilului

TEREN Extravilan

Adresa: Jud. Sibiu

| Nr. Crt | Nr cadastral Nr. topografic | Suprafața* (mp) | Observații / Referințe |
|---------|--------------------------------|-----------------|--|
| A1 | 104529 | 3.200 | Sector cadastral:14 Teren neimprijmit; |

B. Partea II. Proprietari și acte

| Inscrieri privitoare la dreptul de proprietate și alte drepturi reale | | Referințe |
|--|---|-----------|
| 52071 / 19/08/2013 | | |
| Act Administrativ nr. 364/57, din 20/07/1994 emis de CJPSDPAT (act notarial nr.668/2013 emis de NP Bexa Mihai; act notarial nr.754/2013 emis de NP Bexa Mihai; documentatie cadastrala avizata si receptionata de OCPI Sibiu); | | |
| B1 | Se infiinteaza cartea funciara 104529 Sura Mica, pentru parcela 320/74 - fanat in suprafata de 3200 mp din T.P. 264/54/1994 | A1 |
| Act Notarial nr. 50, din 30/10/2008 emis de NP DODENCIU RODICA (dosar nr.62,63/2008); | | |
| B5 | Intabulare, drept de PROPRIETATE, dobandit prin Succesiune, cota actuala 4/16 1) RANF NICOLAE | A1 |
| B6 | Intabulare, drept de PROPRIETATE, dobandit prin Succesiune, cota actuala 4/16 1) RANF ZAHARIA | A1 |
| B7 | Intabulare, drept de PROPRIETATE, dobandit prin Succesiune, cota actuala 1/16 1) DANIILA ANA | A1 |
| B9 | Intabulare, drept de PROPRIETATE, dobandit prin Succesiune, cota actuala 1/16 1) RANF NICOLAE | A1 |
| B10 | Intabulare, drept de PROPRIETATE, dobandit prin Succesiune, cota actuala 1/16 1) RANF ZAHARIA | A1 |
| 45586 / 07/07/2014 | | |
| Act Notarial nr. 17, din 04/07/2014 emis de NP Bexa S. Simion (dosar 5/2014); | | |
| B11 | Intabulare, drept de PROPRIETATE, dobandit prin Succesiune, cota actuala 5/32 1) RANF CRISTIAN | A1 |
| B12 | Intabulare, drept de PROPRIETATE, dobandit prin Succesiune, cota actuala 5/32 1) RANF IONUT-ADRIAN | A1 |

C. Partea III. SARCINI .

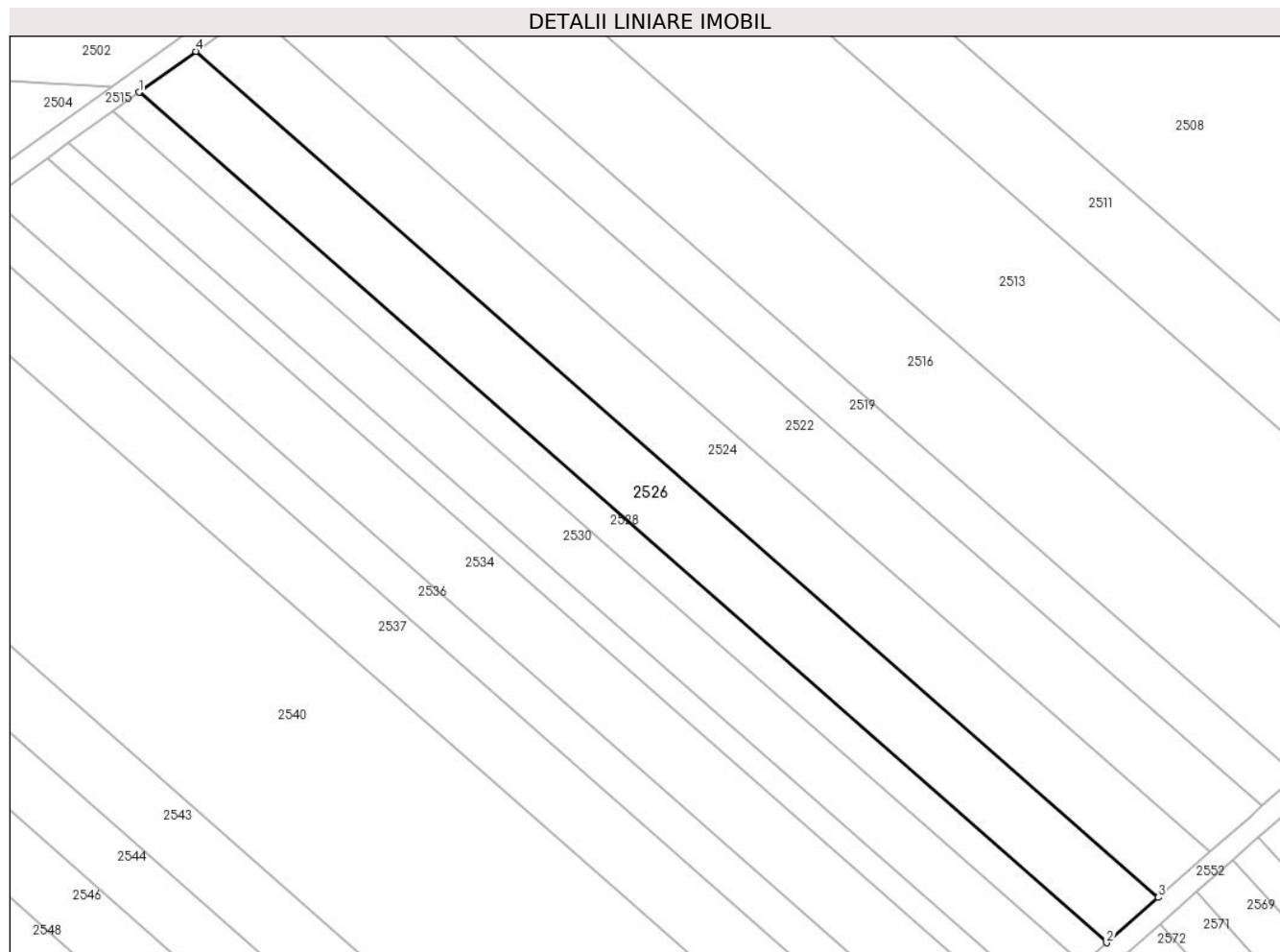
| Inscrieri privind dezmembramintele dreptului de proprietate, drepturi reale de garanție și sarcini | Referințe |
|--|-----------|
| NU SUNT | |

Anexa Nr. 1 La Partea I

Teren

| Nr cadastral | Suprafața (mp)* | Observații / Referințe |
|--------------|-----------------|------------------------|
| 104529 | 3.200 | |

* Suprafața este determinată în planul de proiecție Stereo 70.



Date referitoare la teren

| Crt | Categorie folosință | Intra vilan | Suprafața (mp) | Tarla | Parcelă | Nr. topo | Observații / Referințe |
|-----|---------------------|-------------|----------------|-------|---------|----------|------------------------|
| 1 | faneata | NU | 3.200 | 14 | 320/74 | - | |

Lungime Segmente

1) Valorile lungimilor segmentelor sunt obținute din proiecție în plan.

| Punct început | X / Y | Punct sfârșit | X / Y | Lungime segment (** (m) |
|---------------|----------------------------|---------------|----------------------------|-------------------------|
| 1 | 426.556,264 482.859,615 | 2 | 426.741,345 482.697,144 | 246.276 |
| 2 | 426.741,345 482.697,144 | 3 | 426.751,21 482.705,82 | 13.138 |
| 3 | 426.751,21 482.705,82 | 4 | 426.567,119 482.867,422 | 244.959 |
| 4 | 426.567,119 482.867,422 | 1 | 426.556,264 482.859,615 | 13.371 |

** Lungimile segmentelor sunt determinate în planul de proiecție Stereo 70 și sunt rotunjite la 1 milimetru.

***** Distanţa dintre puncte este formată din segmente cumulate ce sunt mai mici decât valoarea 1 milimetru.**

**DATE DESPRE IMOBILUL NR. 2527**

Oficiul de Cadastru și Publicitate Imobiliară SIBIU
Biroul de Cadastru și Publicitate Imobiliară Sibiu

A. Partea I. Descrierea imobilului

TEREN Extravilan

Adresa: Jud. Sibiu

| Nr. Crt | Nr cadastral Nr. topografic | Suprafața* (mp) | Observații / Referințe |
|---------|-----------------------------|-----------------|---|
| A1 | | 1.000 | Sector cadastral:14 Teren neimprejmuit; |

B. Partea II. Proprietari și acte

| Inscrieri privitoare la dreptul de proprietate și alte drepturi reale | Referințe |
|---|-----------|
| / | |
| Act Notarial nr. 1834, din 19/12/2002 emis de NP POPA CORNELIA (contract de vanzare-cumparare); | |
| B1 | A1 |
| Intabulare, drept de PROPRIETATECUMPARARE, dobandit prin Conventie, cota actuala 1/1 | |
| 1) HUCULECI ION, și soția | |
| 2) HUCULECI MARIA, bun comun; CNP NEIDENTIFICAT | |

C. Partea III. SARCINI .

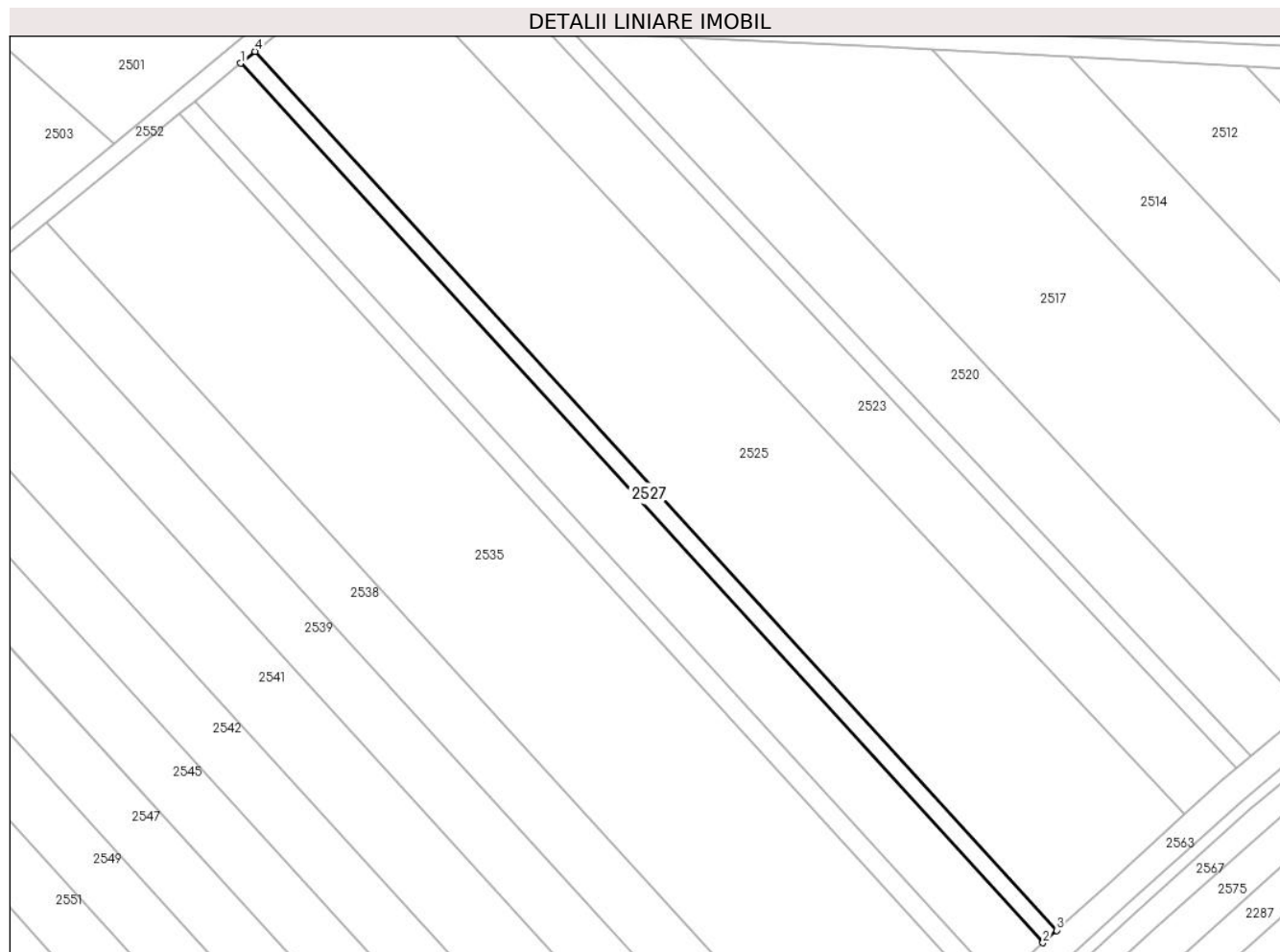
| Inscrieri privind dezmembramintele dreptului de proprietate, drepturi reale de garanție și sarcini | Referințe |
|--|-----------|
| NU SUNT | |

Anexa Nr. 1 La Partea I

Teren

| Nr cadastral | Suprafața (mp)* | Observații / Referințe |
|--------------|-----------------|------------------------|
| | 1.000 | |

* Suprafața este determinată în planul de proiecție Stereo 70.



Date referitoare la teren

| Crt | Categorie folosință | Intra vilan | Suprafața (mp) | Tarla | Parcelă | Nr. topo | Observații / Referințe |
|-----|---------------------|-------------|----------------|-------|---------|----------|------------------------|
| 1 | faneata | NU | 1.000 | 14 | 320/43 | - | |

Lungime Segmente

1) Valorile lungimilor segmentelor sunt obținute din proiecție în plan.

| Punct început | X / Y | Punct sfârșit | X / Y | Lungime segment (** (m) |
|---------------|----------------------------|---------------|----------------------------|-------------------------|
| 1 | 426.954,015 482.872,593 | 2 | 427.124,823 482.685,535 | 253.31 |
| 2 | 427.124,823 482.685,535 | 3 | 427.127,75 482.688,186 | 3.949 |
| 3 | 427.127,75 482.688,186 | 4 | 426.957,071 482.875,103 | 253.119 |
| 4 | 426.957,071 482.875,103 | 1 | 426.954,015 482.872,593 | 3.955 |

** Lungimile segmentelor sunt determinate în planul de proiecție Stereo 70 și sunt rotunjite la 1 milimetru.

***** Distanţa dintre puncte este formată din segmente cumulate ce sunt mai mici decât valoarea 1 milimetru.**

**DATE DESPRE IMOBILUL NR. 2528**

Oficiul de Cadastru și Publicitate Imobiliară SIBIU
Biroul de Cadastru și Publicitate Imobiliară Sibiu

A. Partea I. Descrierea imobilului

TEREN Extravilan

Adresa: Jud. Sibiu

| Nr. Crt | Nr cadastral Nr. topografic | Suprafața* (mp) | Observații / Referințe |
|---------|-----------------------------|-----------------|--|
| A1 | | 1.500 | Sector cadastral:14 Teren neimprejmuț; |

B. Partea II. Proprietari și acte

| Inscrieri privitoare la dreptul de proprietate și alte drepturi reale | | Referințe |
|---|---|-----------|
| / | | |
| Act Administrativ nr. 382/57, din 23/09/1994 emis de CJPSDPAT (titlu de proprietate); | | |
| B1 | Intabulare, drept de PROPRIETATE, dobandit prin Reconstituire, cota actuala 2/4 1) DRAGOMIR IOAN DEFUNCT:Da | A1 |
| Act Notarial nr. 130/1996, din 29/08/1996 emis de NP ECHIM SIMION (certificat de mostenitor); | | |
| B2 | Intabulare, drept de PROPRIETATE, dobandit prin Succesiune, cota actuala 1/4 1) DRAGOMIR IOAN DEFUNCT:Da | A1 |
| Act Notarial nr. 2405, din 29/10/2003 emis de NP DRAGOMIR NICOLAE (contract de intretinere); | | |
| B3 | Intabulare, drept de PROPRIETATEINTRETINERE, dobandit prin Conventie, cota actuala 1/4 1) ȘONEAN DANIEL-FLORIAN, SI SOTIA 2) ȘONEAN CRISTINA ANA, bun comun | A1 |
| B4 | Se noteaza interdicția de înstrainare și grevare în favoarea lui Sioanean Ilie | A1 |

C. Partea III. SARCINI


| Inscrieri privind dezmembramintele dreptului de proprietate, drepturi reale de garanție și sarcini | | Referințe |
|--|--|-----------|
| / | | |
| Act Notarial nr. 2405, din 29/10/2003 emis de NP DRAGOMIR NICOLAE (contract de intretinere); | | |
| C4 | Intabulare, drept de UZUFRACT VIAGERUZUFRACT VIAGER, dobandit prin Conventie, cota actuala 1/4, cota initiala 1/4 1) SIONEAN ILIE | A1 |

Anexa Nr. 1 La Partea I

Teren

| | | |
|--------------|-----------------|------------------------|
| Nr cadastral | Suprafața (mp)* | Observații / Referințe |
| | 1.500 | |

* Suprafața este determinată în planul de proiecție Stereo 70.



Date referitoare la teren

| Crt | Categorie folosință | Intra vilan | Suprafața (mp) | Tarla | Parcelă | Nr. topo | Observații / Referințe |
|-----|---------------------|-------------|----------------|-------|---------|----------|------------------------|
| 1 | faneata | NU | 1.500 | 14 | 320/73 | - | |

Lungime Segmente

1) Valorile lungimilor segmentelor sunt obținute din proiecție în plan.

| Punct început | X / Y | Punct sfârșit | X / Y | Lungime segment (** (m) |
|---------------|----------------------------|---------------|----------------------------|-------------------------|
| 1 | 426.551,196 482.855,969 | 2 | 426.736,739 482.693,093 | 246.89 |
| 2 | 426.736,739 482.693,093 | 3 | 426.741,345 482.697,144 | 6.134 |
| 3 | 426.741,345 482.697,144 | 4 | 426.556,264 482.859,615 | 246.276 |
| 4 | 426.556,264 482.859,615 | 1 | 426.551,196 482.855,969 | 6.243 |

** Lungimile segmentelor sunt determinate în planul de proiecție Stereo 70 și sunt rotunjite la 1 milimetru.

***** Distanţa dintre puncte este formată din segmente cumulate ce sunt mai mici decât valoarea 1 milimetru.**

**DATE DESPRE IMOBILUL NR. 2529**

Oficiul de Cadastru și Publicitate Imobiliară SIBIU
Biroul de Cadastru și Publicitate Imobiliară Sibiu

A. Partea I. Descrierea imobilului

TEREN Extravilan

Adresa: Jud. Sibiu

| Nr. Crt | Nr cadastral Nr. topografic | Suprafața* (mp) | Observații / Referințe |
|---------|-----------------------------|-----------------|---|
| A1 | | 3.200 | Sector cadastral:14 Teren neimpregmuit; |

B. Partea II. Proprietari și acte

| Inscrieri privitoare la dreptul de proprietate și alte drepturi reale | | Referințe |
|---|---|-----------|
| / | | |
| Act Administrativ nr. 455/57, din 09/11/1994 emis de CJPSDPAT (titlu de proprietate); | | |
| B1 | Intabulare, drept de PROPRIETATE, dobândit prin Reconstituire, cota actuala 1/1 | A1 |
| | 1) LUPU ANA, CNP NEIDENTIFICAT 2) LUPU IOAN, CNP NEIDENTIFICAT 3) LUPU GHEORGHE, CNP NEIDENTIFICAT 4) HOAGHEA STELUȚA, CNP NEIDENTIFICAT 5) HAȘEGAN PARASCHIVA, CNP NEIDENTIFICAT 6) MUNTEAN ELENA, CNP NEIDENTIFICAT 7) LUPU MIRCEA, CNP NEIDENTIFICAT | |

C. Partea III. SARCINI .

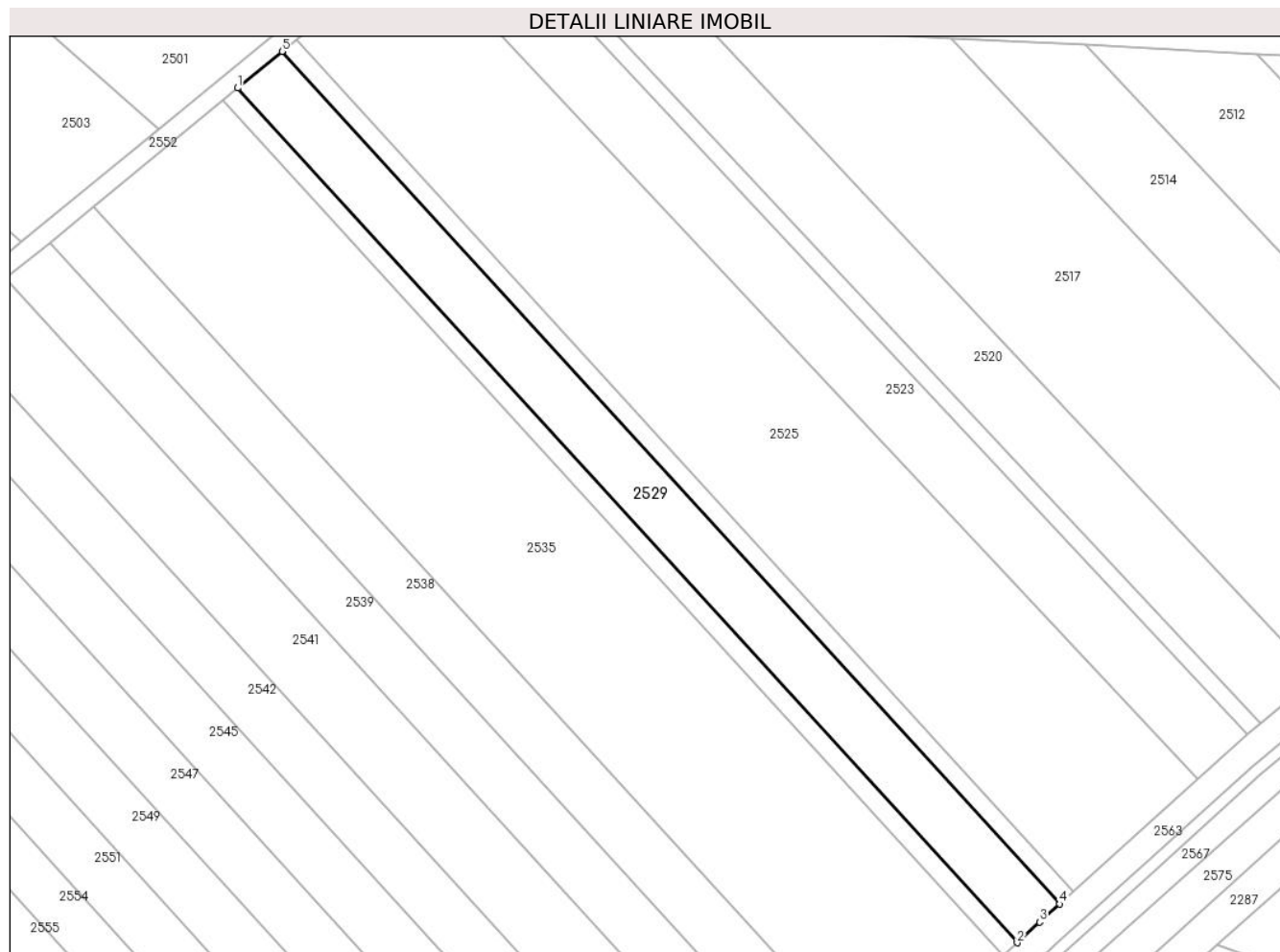
| Inscrieri privind dezmembramintele dreptului de proprietate, drepturi reale de garanție și sarcini | Referințe |
|--|-----------|
| NU SUNT | |

Anexa Nr. 1 La Partea I

Teren

| | | |
|--------------|-----------------|------------------------|
| Nr cadastral | Suprafața (mp)* | Observații / Referințe |
| | 3.200 | |

* Suprafața este determinată în planul de proiecție Stereo 70.



Date referitoare la teren

| Crt | Categorie folosință | Intravilan | Suprafața (mp) | Tarla | Parcelă | Nr. topo | Observații / Referințe |
|-----|---------------------|------------|----------------|-------|---------|----------|------------------------|
| 1 | faneata | NU | 3.200 | 14 | 320/42 | - | |

Lungime Segmente

1) Valorile lungimilor segmentelor sunt obținute din proiecție în plan.

| Punct început | X / Y | Punct sfârșit | X / Y | Lungime segment (** (m) |
|---------------|----------------------------|---------------|----------------------------|-------------------------|
| 1 | 426.944,251 482.864,575 | 2 | 427.115,499 482.677,035 | 253.963 |
| 2 | 427.115,499 482.677,035 | 3 | 427.120,449 482.681,574 | 6.716 |
| 3 | 427.120,449 482.681,574 | 4 | 427.124,823 482.685,535 | 5.901 |
| 4 | 427.124,823 482.685,535 | 5 | 426.954,015 482.872,593 | 253.31 |
| 5 | 426.954,015 482.872,593 | 1 | 426.944,251 482.864,575 | 12.634 |

**** Lungimile segmentelor sunt determinate în planul de proiecție Stereo 70 și sunt rotunjite la 1 milimetru.**

***** Distanța dintre puncte este formată din segmente cumulate ce sunt mai mici decât valoarea 1 milimetru.**

**DATE DESPRE IMOBILUL NR. 2530**

Oficiul de Cadastru și Publicitate Imobiliară SIBIU
Biroul de Cadastru și Publicitate Imobiliară Sibiu

A. Partea I. Descrierea imobilului

TEREN Extravilan

Adresa: Jud. Sibiu

| Nr. Crt | Nr cadastral Nr. topografic | Suprafața* (mp) | Observații / Referințe |
|---------|-----------------------------|-----------------|---|
| A1 | | 2.500 | Sector cadastral:14 Teren neimprejmuit; |

B. Partea II. Proprietari și acte

| Inscrieri privitoare la dreptul de proprietate și alte drepturi reale | Referințe |
|---|-----------|
| / | |
| Act Administrativ nr. 272/57, din 21/07/1994 emis de CJPSDPAT (titlu de proprietate); | |
| B1 | A1 |
| Intabulare, drept de PROPRIETATE, dobandit prin Reconstituire, cota actuala 1/1 | |
| 1) DANILA ANA, CNP NEIDENTIFICAT | |

C. Partea III. SARCINI .

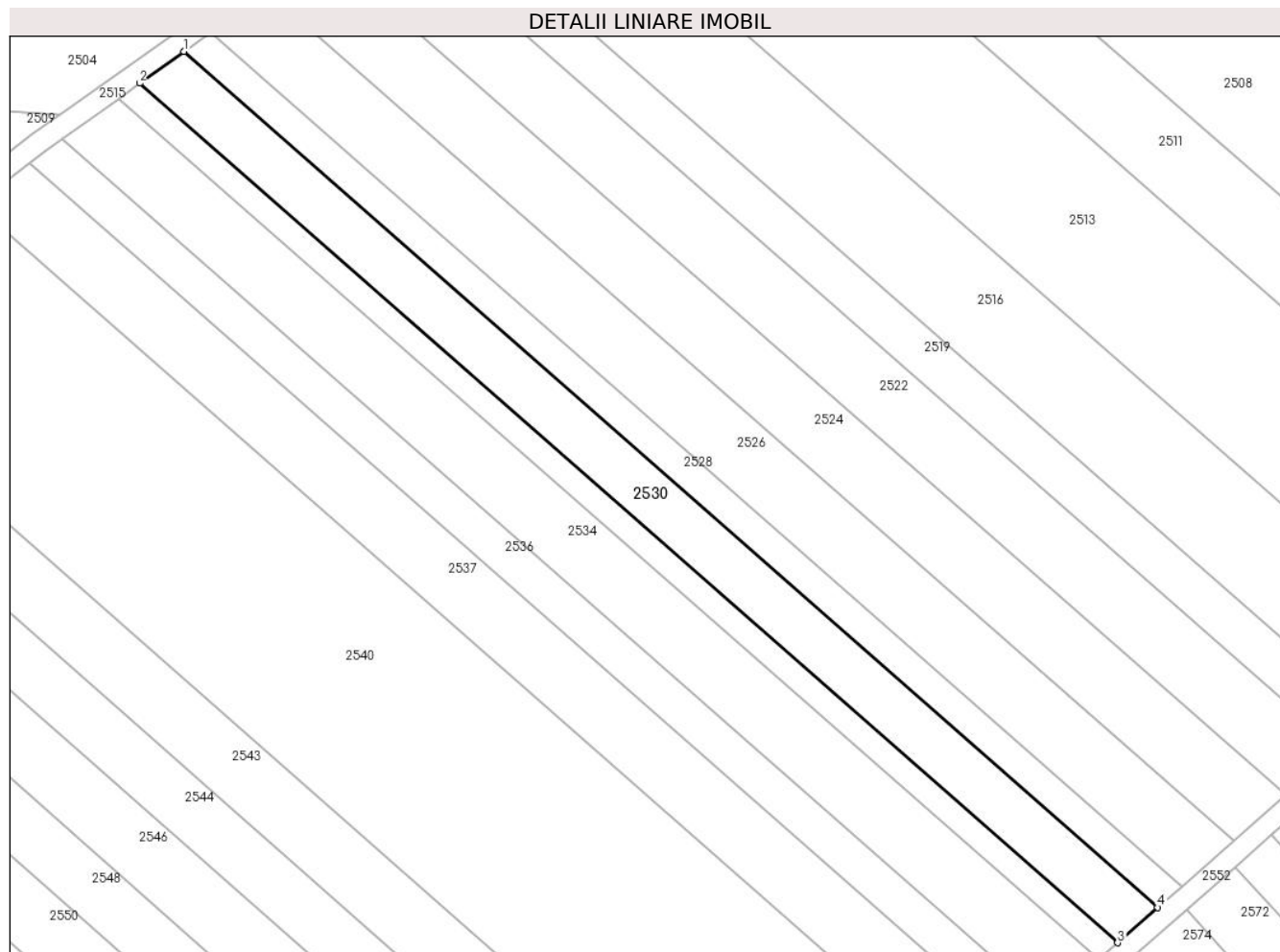
| Inscrieri privind dezmembramintele dreptului de proprietate, drepturi reale de garanție și sarcini | Referințe |
|--|-----------|
| NU SUNT | |

Anexa Nr. 1 La Partea I

Teren

| Nr cadastral | Suprafața (mp)* | Observații / Referințe |
|--------------|-----------------|------------------------|
| | 2.500 | |

* Suprafața este determinată în planul de proiecție Stereo 70.



Date referitoare la teren

| Crt | Categorie folosință | Intra vilan | Suprafața (mp) | Tarla | Parcelă | Nr. topo | Observații / Referințe |
|-----|---------------------|-------------|----------------|-------|---------|----------|------------------------|
| 1 | faneata | NU | 2.500 | 14 | 320/72 | - | |

Lungime Segmente

1) Valorile lungimilor segmentelor sunt obținute din proiecție în plan.

| Punct început | X / Y | Punct sfârșit | X / Y | Lungime segment (** (m) |
|---------------|----------------------------|---------------|----------------------------|-------------------------|
| 1 | 426.551,196 482.855,969 | 2 | 426.542,777 482.849,914 | 10.371 |
| 2 | 426.542,777 482.849,914 | 3 | 426.729,087 482.686,364 | 247.911 |
| 3 | 426.729,087 482.686,364 | 4 | 426.736,739 482.693,093 | 10.19 |
| 4 | 426.736,739 482.693,093 | 1 | 426.551,196 482.855,969 | 246.89 |

** Lungimile segmentelor sunt determinate în planul de proiecție Stereo 70 și sunt rotunjite la 1 milimetru.

***** Distanţa dintre puncte este formată din segmente cumulate ce sunt mai mici decât valoarea 1 milimetru.**

**DATE DESPRE IMOBILUL NR. 2531**

Oficiul de Cadastru și Publicitate Imobiliară SIBIU
Biroul de Cadastru și Publicitate Imobiliară Sibiu

A. Partea I. Descrierea imobilului

TEREN Extravilan

Adresa: Jud. Sibiu

| Nr. Crt | Nr cadastral Nr. topografic | Suprafața* (mp) | Observații / Referințe |
|---------|-----------------------------|-----------------|---|
| A1 | | 1.100 | Sector cadastral:14 Teren neimprejmuit; |

B. Partea II. Proprietari și acte

| Inscrieri privitoare la dreptul de proprietate și alte drepturi reale | Referințe |
|---|-----------|
| / | |
| Act Notarial nr. 82, din 13/09/2007 emis de NP DRAGOMIR NICOLAE (certificat de mostenitor); | |
| B1 | A1 |
| Intabulare, drept de PROPRIETATE, dobandit prin Succesiune, cota actuala 1/1 1) SECELEAN VASILE-GHEORGHE | |

C. Partea III. SARCINI .

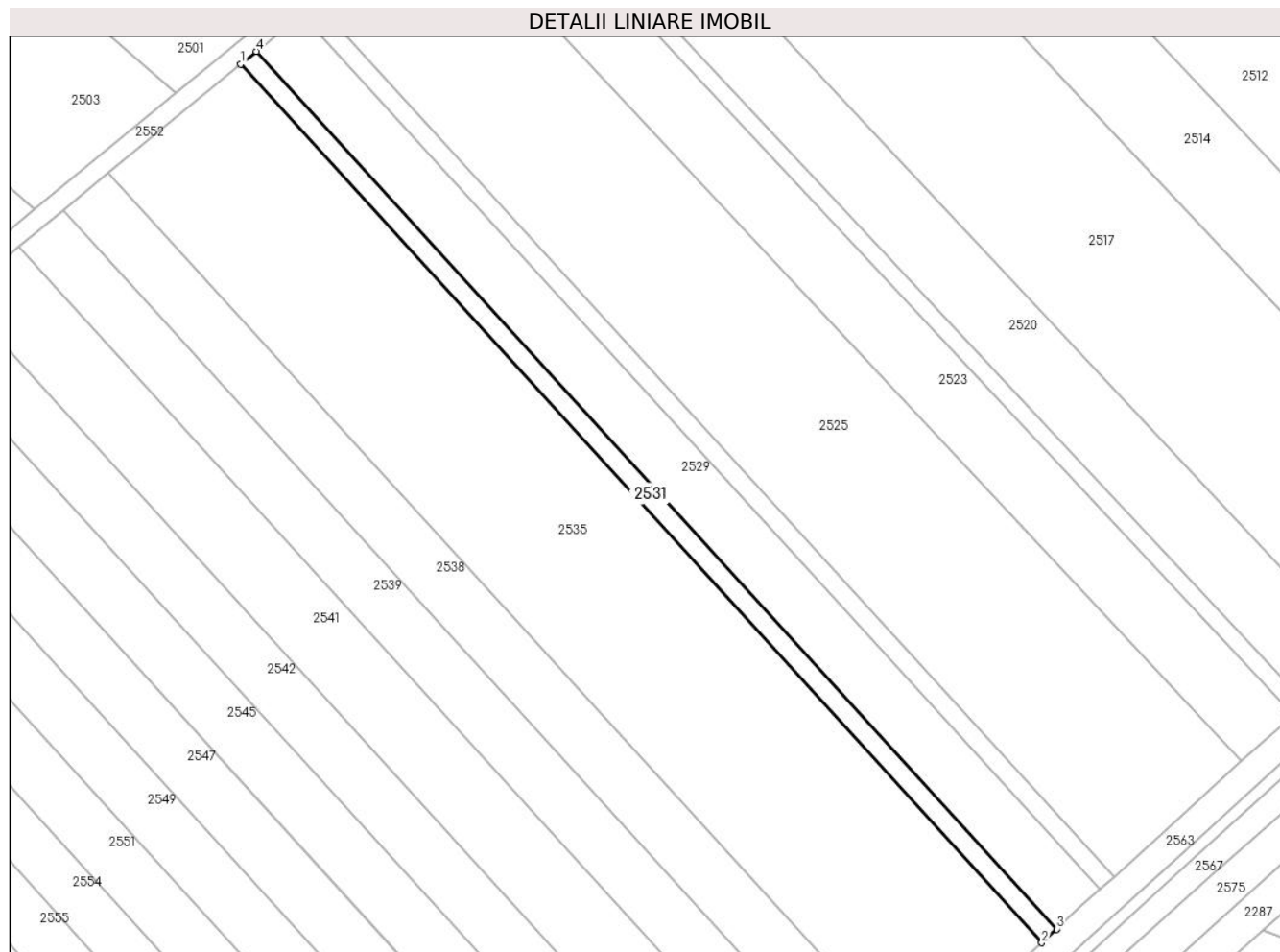
| Inscrieri privind dezmembramintele dreptului de proprietate, drepturi reale de garanție și sarcini | Referințe |
|--|-----------|
| NU SUNT | |

Anexa Nr. 1 La Partea I

Teren

| Nr cadastral | Suprafața (mp)* | Observații / Referințe |
|--------------|-----------------|------------------------|
| | 1.100 | |

* Suprafața este determinată în planul de proiecție Stereo 70.



Date referitoare la teren

| Crt | Categorie folosință | Intra vilan | Suprafața (mp) | Tarla | Parcelă | Nr. topo | Observații / Referințe |
|-----|---------------------|-------------|----------------|-------|---------|----------|------------------------|
| 1 | faneata | NU | 1.100 | 14 | 320/41 | - | |

Lungime Segmente

1) Valorile lungimilor segmentelor sunt obținute din proiecție în plan.

| Punct început | X / Y | Punct sfârșit | X / Y | Lungime segment (** (m) |
|---------------|----------------------------|---------------|----------------------------|-------------------------|
| 1 | 426.940,9 482.861,824 | 2 | 427.112,308 482.674,11 | 254.199 |
| 2 | 427.112,308 482.674,11 | 3 | 427.115,499 482.677,035 | 4.329 |
| 3 | 427.115,499 482.677,035 | 4 | 426.944,251 482.864,575 | 253.963 |
| 4 | 426.944,251 482.864,575 | 1 | 426.940,9 482.861,824 | 4.335 |

** Lungimile segmentelor sunt determinate în planul de proiecție Stereo 70 și sunt rotunjite la 1 milimetru.

***** Distanţa dintre puncte este formată din segmente cumulate ce sunt mai mici decât valoarea 1 milimetru.**

**DATE DESPRE IMOBILUL NR. 2532**

Oficiul de Cadastru și Publicitate Imobiliară SIBIU
Biroul de Cadastru și Publicitate Imobiliară Sibiu

A. Partea I. Descrierea imobilului

TEREN Extravilan

Adresa: Jud. Sibiu

| Nr. Crt | Nr cadastral Nr. topografic | Suprafața* (mp) | Observații / Referințe |
|---------|-----------------------------|-----------------|---|
| A1 | | 1.200 | Sector cadastral:14 Teren neimprejmuit; |

B. Partea II. Proprietari și acte

| Inscrieri privitoare la dreptul de proprietate și alte drepturi reale | Referințe |
|--|-----------|
| / | |
| Act Administrativ nr. 502/57, din 21/08/1995 emis de CJPSDPAT (titlu de proprietate); | |
| B1 | A1 |
| Intabulare, drept de PROPRIETATE, dobandit prin Reconstituire, cota actuala 1/1 1) BARAC ISAIA, CNP NEIDENTIFICAT | |

C. Partea III. SARCINI .

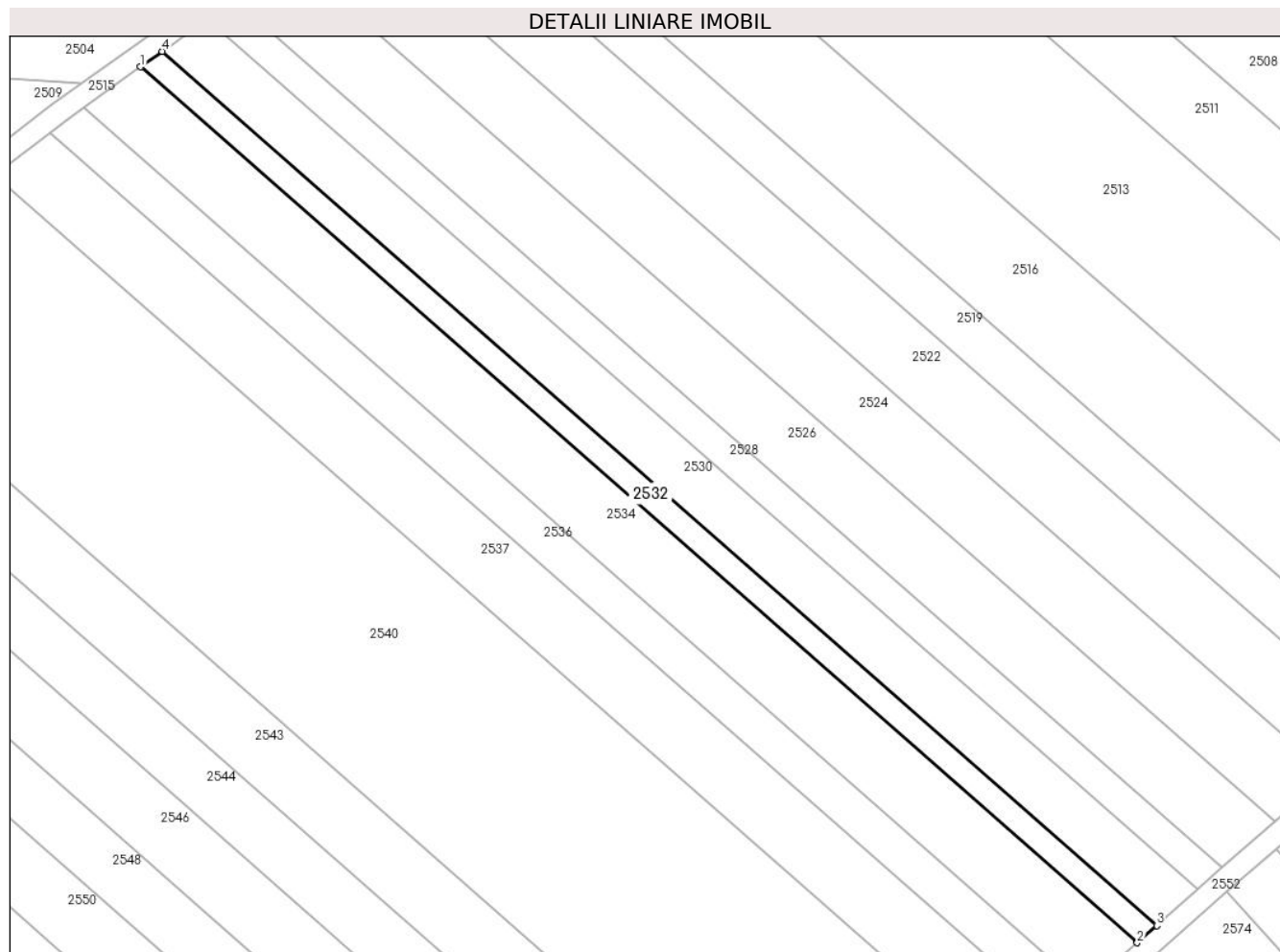
| Inscrieri privind dezmembramintele dreptului de proprietate, drepturi reale de garanție și sarcini | Referințe |
|--|-----------|
| NU SUNT | |

Anexa Nr. 1 La Partea I

Teren

| | | |
|--------------|-----------------|------------------------|
| Nr cadastral | Suprafața (mp)* | Observații / Referințe |
| | 1.200 | |

* Suprafața este determinată în planul de proiecție Stereo 70.



Date referitoare la teren

| Crt | Categorie folosință | Intra vilan | Suprafața (mp) | Tarla | Parcelă | Nr. topo | Observații / Referințe |
|-----|---------------------|-------------|----------------|-------|---------|----------|------------------------|
| 1 | faneata | NU | 1.200 | 14 | 320/71 | - | |

Lungime Segmente

1) Valorile lungimilor segmentelor sunt obținute din proiecție în plan.

| Punct început | X / Y | Punct sfârșit | X / Y | Lungime segment (** (m) |
|---------------|----------------------------|---------------|----------------------------|-------------------------|
| 1 | 426.538,748 482.847,016 | 2 | 426.725,425 482.683,144 | 248.4 |
| 2 | 426.725,425 482.683,144 | 3 | 426.729,087 482.686,364 | 4.876 |
| 3 | 426.729,087 482.686,364 | 4 | 426.542,777 482.849,914 | 247.911 |
| 4 | 426.542,777 482.849,914 | 1 | 426.538,748 482.847,016 | 4.963 |

** Lungimile segmentelor sunt determinate în planul de proiecție Stereo 70 și sunt rotunjite la 1 milimetru.

***** Distanţa dintre puncte este formată din segmente cumulate ce sunt mai mici decât valoarea 1 milimetru.**

**DATE DESPRE IMOBILUL NR. 2533**

Oficiul de Cadastru și Publicitate Imobiliară SIBIU
Biroul de Cadastru și Publicitate Imobiliară Sibiu

A. Partea I. Descrierea imobilului

TEREN Necunoscut

Adresa: Loc. Sura Mica, Jud. Sibiu

| Nr. Crt | Nr cadastral Nr. topografic | Suprafața* (mp) | Observații / Referințe |
|---------|-----------------------------|-----------------|---|
| A1 | | 1.376 | Sector cadastral:14 Teren neimprejmuit; |

B. Partea II. Proprietari și acte

| Inscrieri privitoare la dreptul de proprietate și alte drepturi reale | | Referințe |
|---|---|-----------|
| / | | |
| Act Normativ nr. 7, din 13/03/1996 emis de PARLAMENTUL ROMÂNIEI (lege); | | |
| B1 | Inscrierea provizorie, drept de PROPRIETATE, dobandit prin Lege, cota actuala 1/1 | A1 |
| 1) COMUNA ȘURA MICA, CIF:4241109, PROPRIETAR NEIDENTIFICAT | | |

C. Partea III. SARCINI .

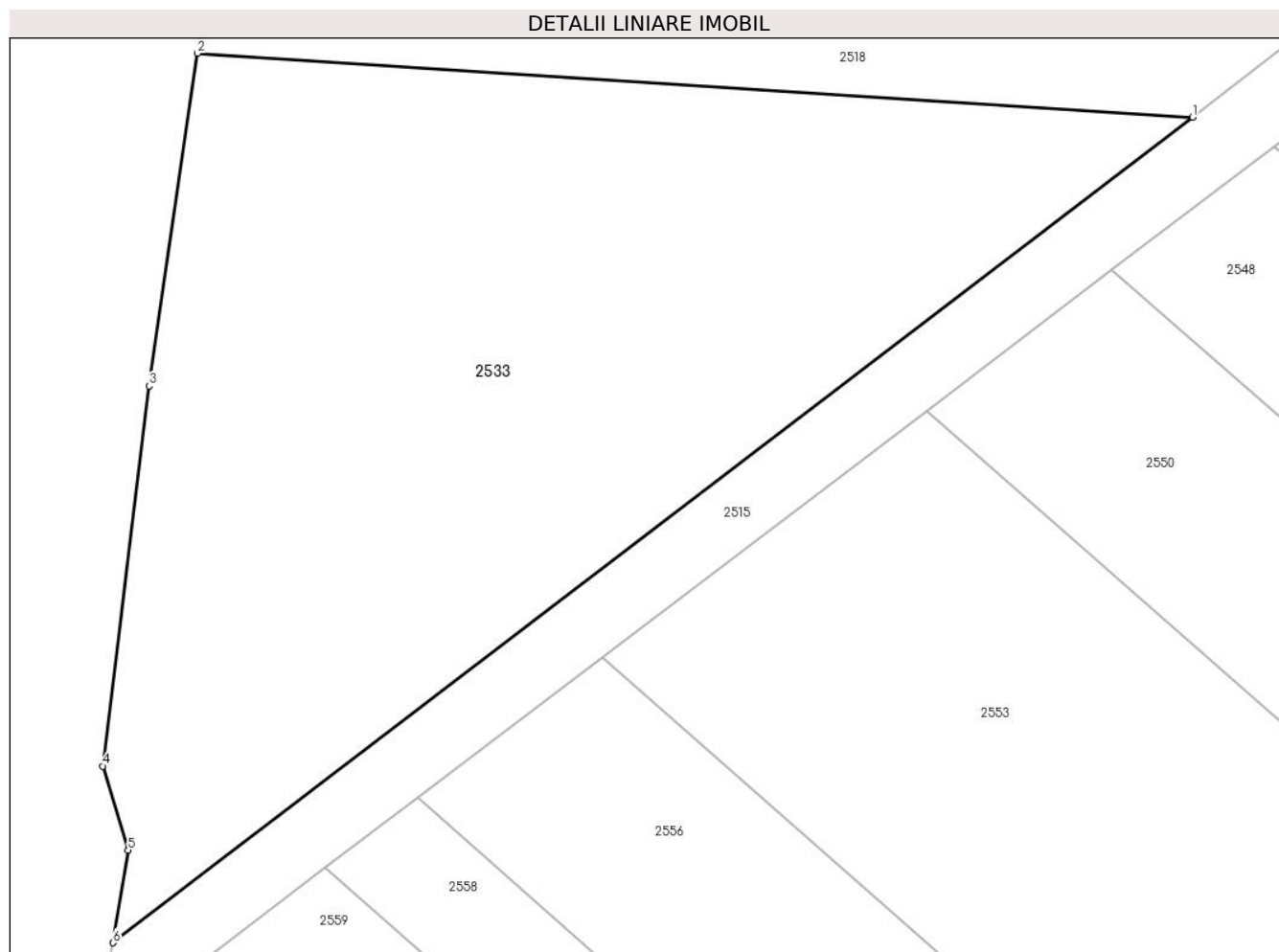
| Inscrieri privind dezmembramintele dreptului de proprietate, drepturi reale de garanție și sarcini | Referințe |
|--|-----------|
| NU SUNT | |

Anexa Nr. 1 La Partea I

Teren

| | | |
|--------------|-----------------|------------------------|
| Nr cadastral | Suprafața (mp)* | Observații / Referințe |
| | 1.376 | |

* Suprafața este determinată în planul de proiecție Stereo 70.



Date referitoare la teren

| Crt | Categorie folosință | Intravilan | Suprafața (mp) | Tarla | Parcelă | Nr. topo | Observații / Referințe |
|-----|---------------------|------------|----------------|-------|----------|----------|------------------------|
| 1 | faneata | DA | 17 | 14 | 320/89/1 | - | |
| 2 | faneata | NU | 1.359 | 14 | 320/89/1 | - | |

Lungime Segmente

1) Valorile lungimilor segmentelor sunt obținute din proiecție în plan.

| Punct început | X / Y | Punct sfârșit | X / Y | Lungime segment (** (m) |
|---------------|----------------------------|---------------|----------------------------|-------------------------|
| 1 | 426.443,861 482.780,488 | 2 | 426.389,245 482.783,988 | 54.728 |
| 2 | 426.389,245 482.783,988 | 3 | 426.386,591 482.765,745 | 18.435 |
| 3 | 426.386,591 482.765,745 | 4 | 426.384,04 482.744,89 | 21.011 |
| 4 | 426.384,04 482.744,89 | 5 | 426.385,43 482.740,287 | 4.808 |

| Punct început | X / Y | Punct sfârşit | X / Y | Lungime segment (** (m) |
|---------------|----------------------------|---------------|----------------------------|-------------------------|
| 5 | 426.385,43 482.740,287 | 6 | 426.384,612 482.735,204 | 5.148 |
| 6 | 426.384,612 482.735,204 | 1 | 426.443,861 482.780,488 | 74.572 |

** Lungimile segmentelor sunt determinate în planul de proiecţie Stereo 70 şi sunt rotunjite la 1 milimetru.

*** Distanţa dintre puncte este formată din segmente cumulate ce sunt mai mici decât valoarea 1 milimetru.

**DATE DESPRE IMOBILUL NR. 2534**

Oficiul de Cadastru și Publicitate Imobiliară SIBIU
Biroul de Cadastru și Publicitate Imobiliară Sibiu

A. Partea I. Descrierea imobilului

TEREN Extravilan

Adresa: Jud. Sibiu

| Nr. Crt | Nr cadastral Nr. topografic | Suprafața* (mp) | Observații / Referințe |
|---------|--------------------------------|-----------------|--|
| A1 | | 3.200 | Sector cadastral:14 Teren neimprejmut; |

B. Partea II. Proprietari și acte

| Inscrieri privitoare la dreptul de proprietate și alte drepturi reale | | Referințe |
|---|--|-----------|
| / | | |
| Act Notarial nr. 24, din 05/05/1997 emis de NP DAN VALERICA (certificat de mostenitor); | | |
| B1 | Intabulare, drept de PROPRIETATE, dobandit prin Succesiune, cota actuala 1/2 1) CRACIUN LENUȚA | A1 |
| Act Notarial nr. 61, din 22/10/2019 emis de NP VISEA VIRGINIA (certificat de mostenitor); | | |
| B2 | Intabulare, drept de PROPRIETATE, dobandit prin Succesiune, cota actuala 1/2 1) JOANDREA-FLUTURAȘ ROXANA-TEODORA | A1 |

C. Partea III. SARCINI .

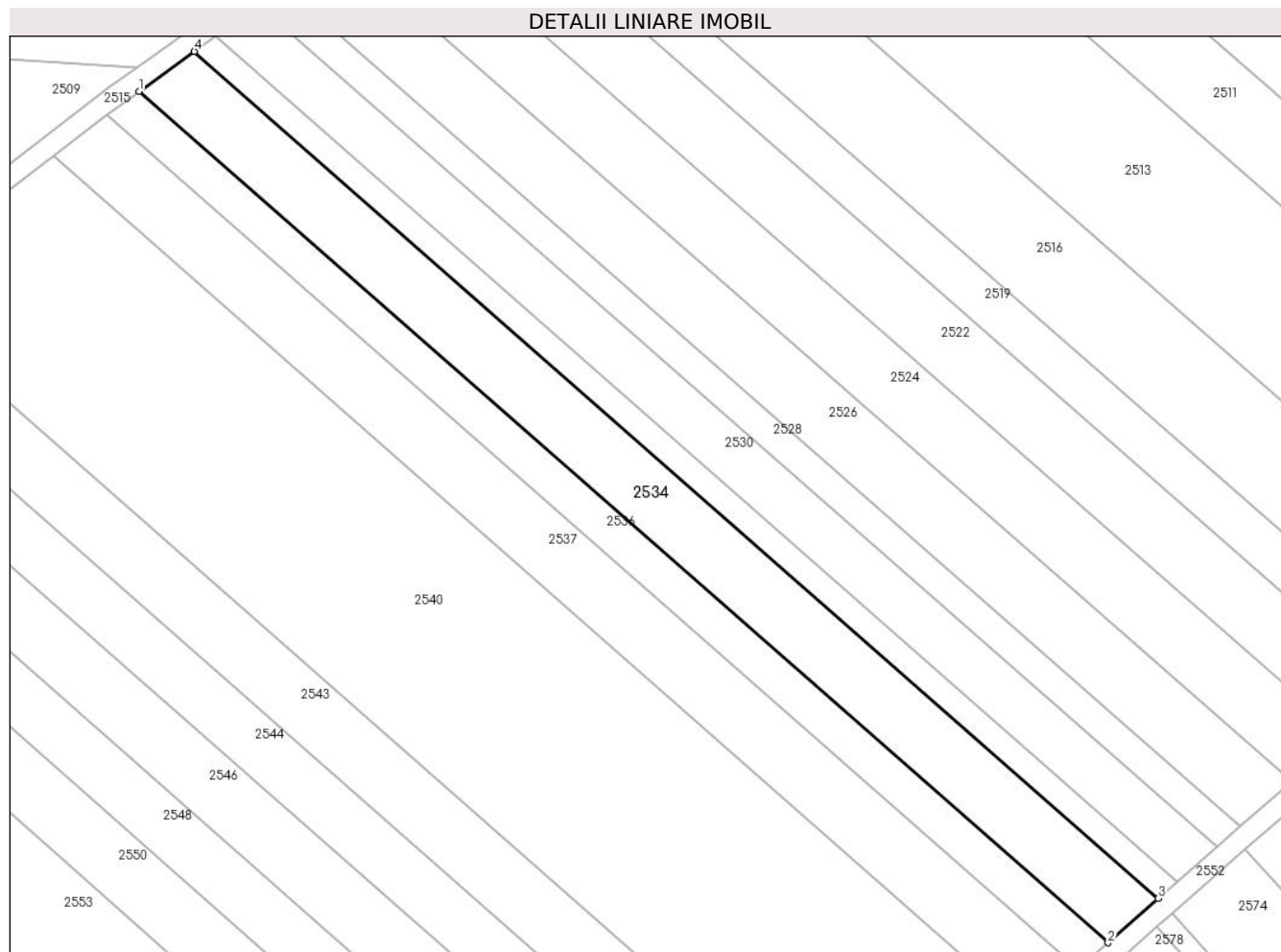
| Inscrieri privind dezmembramintele dreptului de proprietate, drepturi reale de garanție și sarcini | Referințe |
|--|-----------|
| NU SUNT | |

Anexa Nr. 1 La Partea I

Teren

| | | |
|--------------|-----------------|------------------------|
| Nr cadastral | Suprafața (mp)* | Observații / Referințe |
| | 3.200 | |

* Suprafața este determinată în planul de proiecție Stereo 70.



Date referitoare la teren

| Crt | Categorie folosință | Intravilan | Suprafața (mp) | Tarla | Parcelă | Nr. topo | Observații / Referințe |
|-----|---------------------|------------|----------------|-------|---------|----------|------------------------|
| 1 | faneata | NU | 3.200 | 14 | 320/70 | - | |

Lungime Segmente

1) Valorile lungimilor segmentelor sunt obținute din proiecție în plan.

| Punct început | X / Y | Punct sfârșit | X / Y | Lungime segment (** (m) |
|---------------|----------------------------|---------------|----------------------------|-------------------------|
| 1 | 426.528,043 482.839,316 | 2 | 426.715,696 482.674,587 | 249.698 |
| 2 | 426.715,696 482.674,587 | 3 | 426.725,425 482.683,144 | 12.957 |
| 3 | 426.725,425 482.683,144 | 4 | 426.538,748 482.847,016 | 248.4 |
| 4 | 426.538,748 482.847,016 | 1 | 426.528,043 482.839,316 | 13.187 |

** Lungimile segmentelor sunt determinate în planul de proiecție Stereo 70 și sunt rotunjite la 1 milimetru.

***** Distanţa dintre puncte este formată din segmente cumulate ce sunt mai mici decât valoarea 1 milimetru.**

**DATE DESPRE IMOBILUL NR. 2535**

Oficiul de Cadastru și Publicitate Imobiliară SIBIU
Biroul de Cadastru și Publicitate Imobiliară Sibiu

A. Partea I. Descrierea imobilului

TEREN Extravilan

Adresa: Jud. Sibiu

| Nr. Crt | Nr cadastral Nr. topografic | Suprafața* (mp) | Observații / Referințe |
|---------|-----------------------------|-----------------|--|
| A1 | 105649 | 9.300 | Sector cadastral:14 Teren neimprejmut; |

B. Partea II. Proprietari și acte

| Inscrieri privitoare la dreptul de proprietate și alte drepturi reale | | Referințe |
|---|---|-----------|
| 115882 / 18/12/2019 | | |
| Act Administrativ nr. 553/57, din 04/03/1996 emis de COMISIA JUDETEANA SIBIU (Documentatia cadastrala avizata si receptionata de OCPI Sibiu); | | |
| B1 | Se infiinteaza CF 105649 Sura Mica pentru imobilul cu nr. cadastral 105649 (parcela nr. 320/40 din T.P. 553/57/1996) conform documentatiei cadastrale | A1 |
| 39699 / 20/04/2021 | | |
| Act Notarial nr. 455, din 19/04/2021 emis de MANIGUȚIU NICULAE (contract de vanzare-cumparare); | | |
| B6 | Intabulare, drept de PROPRIETATE, cumparare, dobandit prin Conventie, cota actuala 5/10 1) ȘTEFANUȚA STELIAN, necasatorit, bun propriu | A1 |
| 43451 / 28/04/2022 | | |
| Act Notarial nr. 559, din 21/04/2022 emis de MANIGUȚIU NICULAE (contract de donatie); | | |
| B7 | Intabulare, drept de PROPRIETATE donatie, dobandit prin Conventie, cota actuala 1/2 1) NEGREA ALEXANDRU-IOAN, casatorit, bun propriu | A1 |

C. Partea III. SARCINI

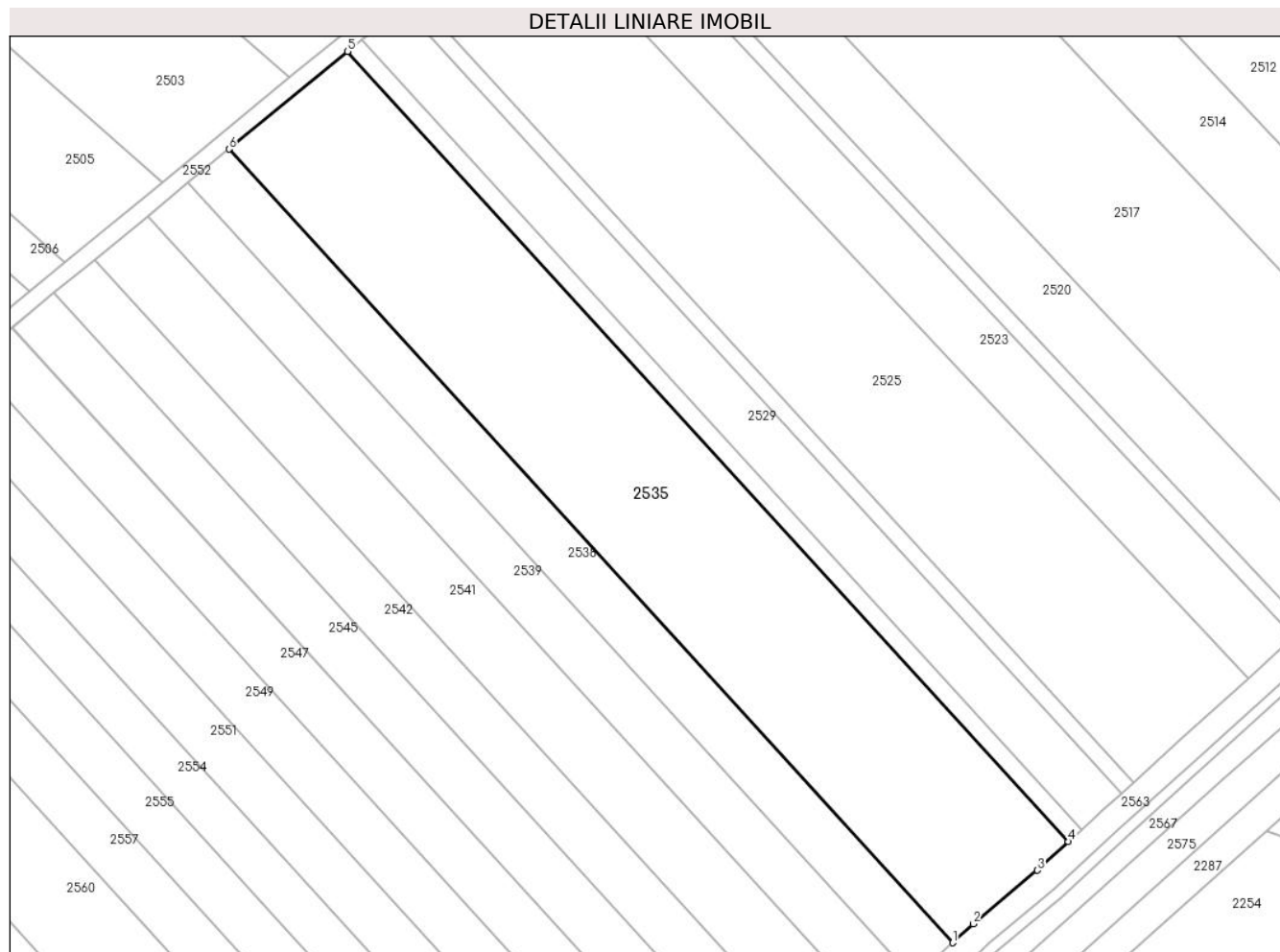
| Inscrieri privind dezmembramintele dreptului de proprietate, drepturi reale de garanție și sarcini | | Referințe |
|---|---|-----------|
| 99811 / 17/09/2021 | | |
| Inscris Sub Semnatura Privata nr. -, din 09/09/2021 emis de BEJ CIRJA ISPAS ; | | |
| C2 | se radiaza urmarirea silita de sub C 1 | A1 |
| 87155 / 09/09/2022 | | |
| Inscris Sub Semnatura Privata nr. 197/2022, din 09/02/2022 emis de Tamaș Ovidiu-Nicolae, dos exec 197/2022 (hotarare judecatoreasca nr 760 din 22.02.2022, emis de Judecatoria Sibiu, dosar 1833/306/2022); | | |
| C3 | Se noteaza urmarirea silita asupra cotei de 1/2 parte din imobilul de sub A1, detinuta de debitorul NEGREA ALEXANDRU-IOAN de sub B.7, pentru recuperarea creantei in suma de 23.762,79 lei, in favoarea creditoarei KRUK SA | A1 |

Anexa Nr. 1 La Partea I

Teren

| Nr cadastral | Suprafața (mp)* | Observații / Referințe |
|--------------|-----------------|------------------------|
| 105649 | 9.300 | |

* Suprafața este determinată în planul de proiecție Stereo 70.



Date referitoare la teren

| Crt | Categorie folosință | Intra vilan | Suprafața (mp) | Tarla | Parcelă | Nr. topo | Observații / Referințe |
|-----|---------------------|-------------|----------------|-------|---------|----------|------------------------|
| 1 | faneata | NU | 9.300 | 14 | 320/40 | - | |

Lungime Segmente

1) Valorile lungimilor segmentelor sunt obținute din proiecție în plan.

| Punct început | X / Y | Punct sfârșit | X / Y | Lungime segment (** (m) |
|---------------|----------------------------|---------------|----------------------------|-------------------------|
| 1 | 427.084,804 482.650,098 | 2 | 427.089,648 482.654,575 | 6.596 |
| 2 | 427.089,648 482.654,575 | 3 | 427.104,903 482.667,321 | 19.879 |
| 3 | 427.104,903 482.667,321 | 4 | 427.112,308 482.674,11 | 10.046 |
| 4 | 427.112,308 482.674,11 | 5 | 426.940,9 482.861,824 | 254.199 |
| 5 | 426.940,9 482.861,824 | 6 | 426.912,652 482.838,628 | 36.552 |

| Punct început | X / Y | Punct sfârşit | X / Y | Lungime segment (** (m) |
|---------------|----------------------------|---------------|----------------------------|-------------------------|
| 6 | 426.912,652 482.838,628 | 1 | 427.084,804 482.650,098 | 255.303 |

** Lungimile segmentelor sunt determinate în planul de proiecţie Stereo 70 şi sunt rotunjite la 1 milimetru.

*** Distanţa dintre puncte este formată din segmente cumulate ce sunt mai mici decât valoarea 1 milimetru.

**DATE DESPRE IMOBILUL NR. 2536**

Oficiul de Cadastru și Publicitate Imobiliară SIBIU
Biroul de Cadastru și Publicitate Imobiliară Sibiu

A. Partea I. Descrierea imobilului

TEREN Extravilan

Adresa: Jud. Sibiu

| Nr. Crt | Nr cadastral Nr. topografic | Suprafața* (mp) | Observații / Referințe |
|---------|-----------------------------|-----------------|---|
| A1 | | 1.900 | Sector cadastral:14 Teren neimprejmuit; |

B. Partea II. Proprietari și acte

| Inscrieri privitoare la dreptul de proprietate și alte drepturi reale | | Referințe |
|---|--|-----------|
| / | | |
| Act Administrativ nr. 482/57, din 23/01/1995 emis de CJPSDPAT (titlu de proprietate); | | |
| B1 | Intabulare, drept de PROPRIETATE, dobandit prin Reconstituire, cota actuala 1/1 1) SBIRCEA MARIA, CNP NEIDENTIFICAT | A1 |

C. Partea III. SARCINI .

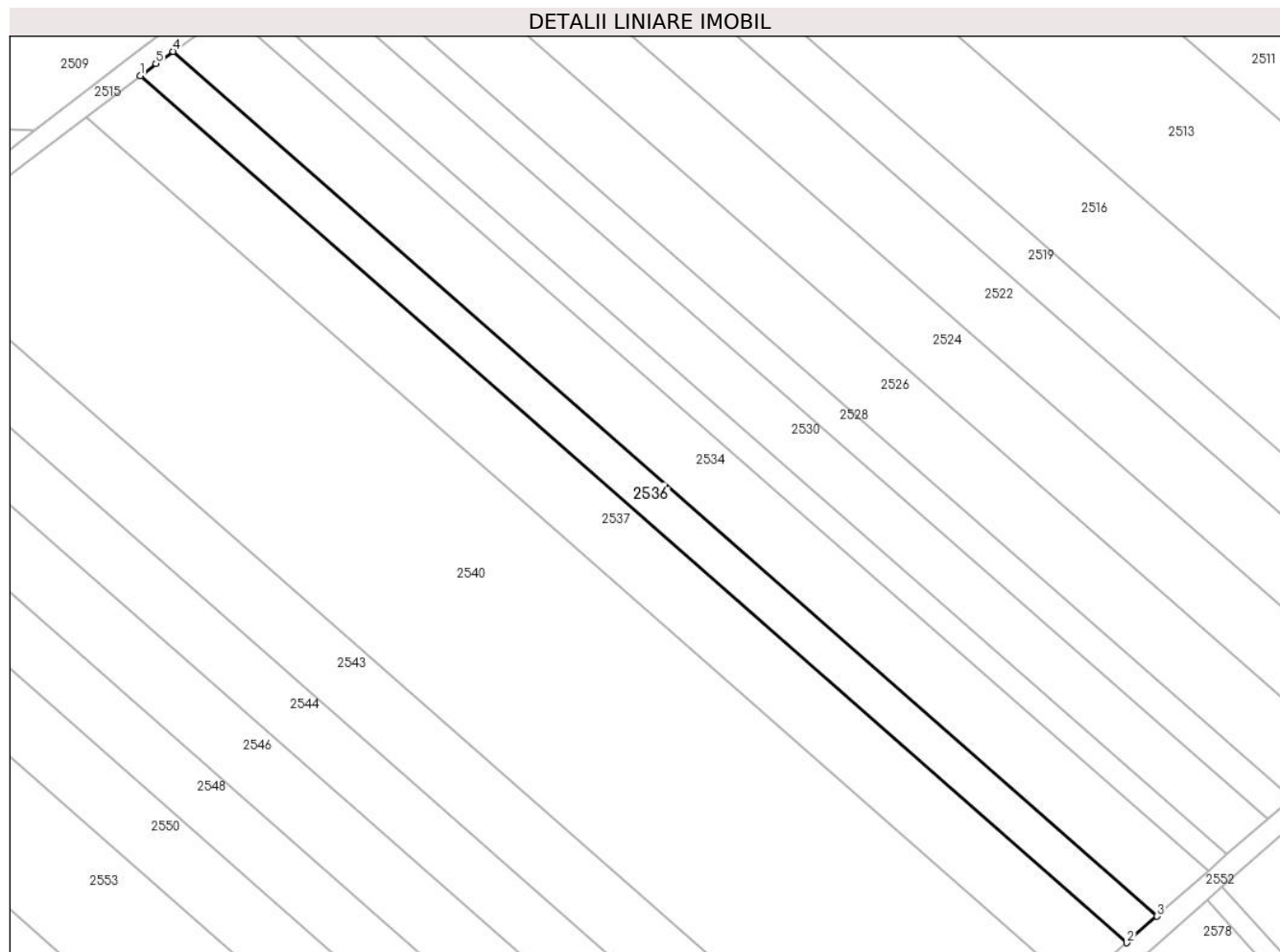
| Inscrieri privind dezmembramintele dreptului de proprietate, drepturi reale de garanție și sarcini | Referințe |
|--|-----------|
| NU SUNT | |

Anexa Nr. 1 La Partea I

Teren

| Nr cadastral | Suprafața (mp)* | Observații / Referințe |
|--------------|-----------------|------------------------|
| | 1.900 | |

* Suprafața este determinată în planul de proiecție Stereo 70.



Date referitoare la teren

| Crt | Categorie folosință | Intra vilan | Suprafața (mp) | Tarla | Parcelă | Nr. topo | Observații / Referințe |
|-----|---------------------|-------------|----------------|-------|---------|----------|------------------------|
| 1 | faneata | NU | 1.900 | 14 | 320/69 | - | |

Lungime Segmente

1) Valorile lungimilor segmentelor sunt obținute din proiecție în plan.

| Punct început | X / Y | Punct sfârșit | X / Y | Lungime segment (** (m) |
|---------------|----------------------------|---------------|----------------------------|-------------------------|
| 1 | 426.521,789 482.834,696 | 2 | 426.709,942 482.669,527 | 250.364 |
| 2 | 426.709,942 482.669,527 | 3 | 426.715,696 482.674,587 | 7.662 |
| 3 | 426.715,696 482.674,587 | 4 | 426.528,043 482.839,316 | 249.698 |
| 4 | 426.528,043 482.839,316 | 5 | 426.524,794 482.836,979 | 4.002 |
| 5 | 426.524,794 482.836,979 | 1 | 426.521,789 482.834,696 | 3.774 |

**** Lungimile segmentelor sunt determinate în planul de proiecție Stereo 70 și sunt rotunjite la 1 milimetru.**

***** Distanța dintre puncte este formată din segmente cumulate ce sunt mai mici decât valoarea 1 milimetru.**

**DATE DESPRE IMOBILUL NR. 2537**

Oficiul de Cadastru și Publicitate Imobiliară SIBIU
Biroul de Cadastru și Publicitate Imobiliară Sibiu

A. Partea I. Descrierea imobilului

TEREN Extravilan

Nr. CF vechi:3263N
Nr. cadastral vechi:974

Adresa: Jud. Sibiu

| Nr. Crt | Nr cadastral Nr. topografic | Suprafața* (mp) | Observații / Referințe |
|---------|-----------------------------|-----------------|---|
| A1 | 101706 | 3.200 | Sector cadastral:14 Teren neimprejmuit; |

B. Partea II. Proprietari și acte

| Inscrieri privitoare la dreptul de proprietate și alte drepturi reale | | Referințe |
|---|--|-----------|
| 37376 / 28/06/2012 | | |
| Act Administrativ nr. 67, din 19/06/2012 emis de OCPI SIBIU (documentatia cadastrala receptionata de OCPI Sibiu); | | |
| B2 | se noteaza repositionarea imobilului de sub A1, conform documentatiei cadastrale | A1 |
| 73266 / 22/11/2013 | | |
| Act Notarial nr. 788, din 21/11/2013 emis de NP Pipernea Avram Iulia Oana (contract de vanzare-cumparare); | | |
| B3 | Intabulare, drept de PROPRIETATEcumparare, dobandit prin Conventie, cota actuala 1/1 1) OPRIȘ MIHAIELA , necasatorita, bun propriu | A1 |

C. Partea III. SARCINI .

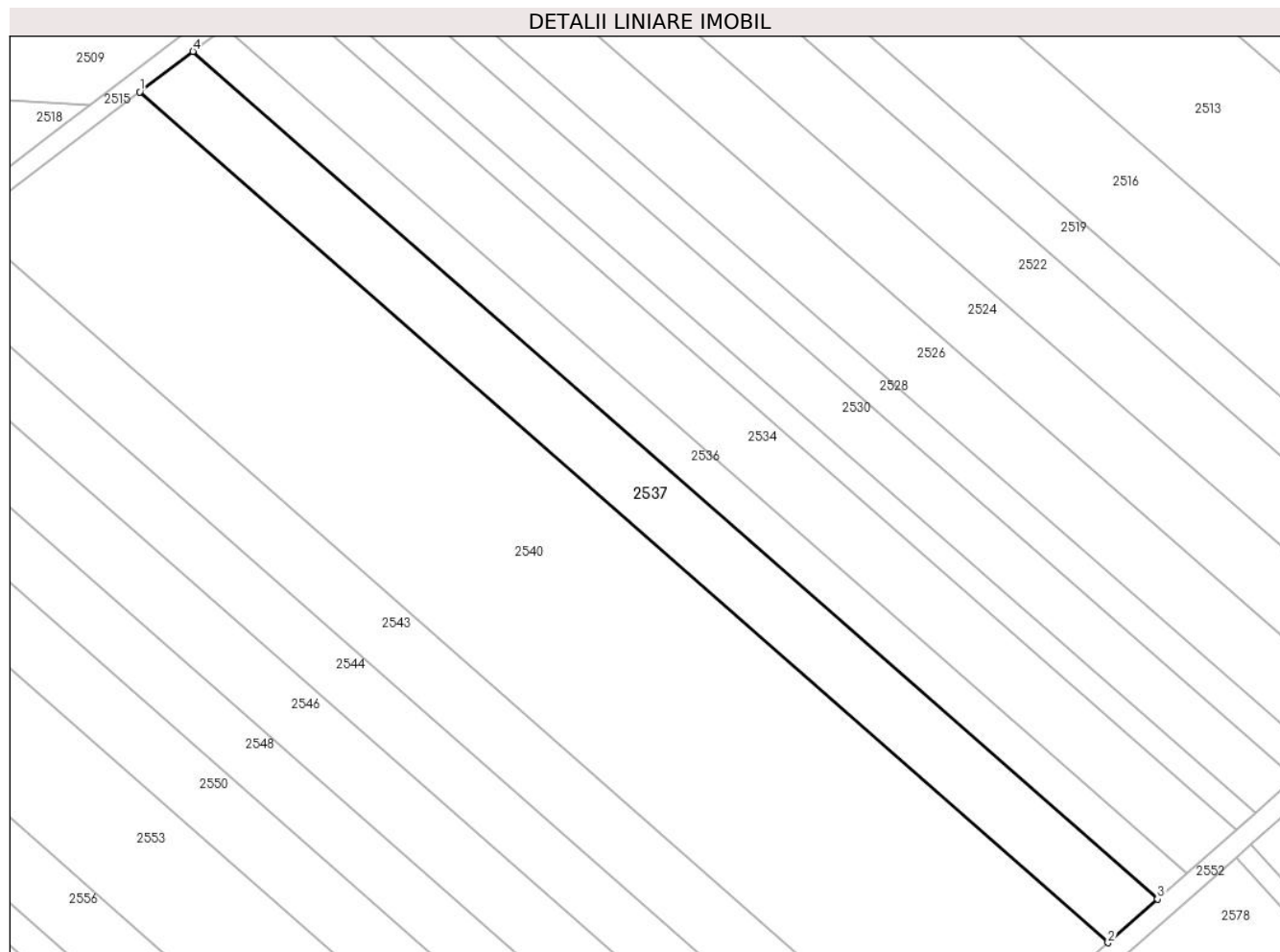
| Inscrieri privind dezmembramintele dreptului de proprietate, drepturi reale de garanție și sarcini | Referințe |
|--|-----------|
| NU SUNT | |

Anexa Nr. 1 La Partea I

Teren

| Nr cadastral | Suprafața (mp)* | Observații / Referințe |
|--------------|-----------------|------------------------|
| 101706 | 3.200 | |

* Suprafața este determinată în planul de proiecție Stereo 70.



Date referitoare la teren

| Crt | Categorie folosință | Intra vilan | Suprafața (mp) | Tarla | Parcelă | Nr. topo | Observații / Referințe |
|-----|---------------------|-------------|----------------|-------|---------|----------|------------------------|
| 1 | faneata | NU | 3.200 | 14 | 320/68 | - | |

Lungime Segmente

1) Valorile lungimilor segmentelor sunt obținute din proiecție în plan.

| Punct început | X / Y | Punct sfârșit | X / Y | Lungime segment (** (m) |
|---------------|----------------------------|---------------|----------------------------|-------------------------|
| 1 | 426.511,423 482.826,82 | 2 | 426.700,282 482.661,032 | 251.304 |
| 2 | 426.700,282 482.661,032 | 3 | 426.709,942 482.669,527 | 12.864 |
| 3 | 426.709,942 482.669,527 | 4 | 426.521,789 482.834,696 | 250.364 |
| 4 | 426.521,789 482.834,696 | 1 | 426.511,423 482.826,82 | 13.019 |

** Lungimile segmentelor sunt determinate în planul de proiecție Stereo 70 și sunt rotunjite la 1 milimetru.

***** Distanţa dintre puncte este formată din segmente cumulate ce sunt mai mici decât valoarea 1 milimetru.**

**DATE DESPRE IMOBILUL NR. 2538**

Oficiul de Cadastru și Publicitate Imobiliară SIBIU
Biroul de Cadastru și Publicitate Imobiliară Sibiu

A. Partea I. Descrierea imobilului

TEREN Extravilan

Nr. CF vechi:2691N
Nr. cadastral vechi:294

Adresa: Jud. Sibiu

| Nr. Crt | Nr cadastral Nr. topografic | Suprafața* (mp) | Observații / Referințe |
|---------|-----------------------------|-----------------|---|
| A1 | 101821 | 3.200 | Sector cadastral:14 Teren neimprejmuit; |

B. Partea II. Proprietari și acte

| Inscrieri privitoare la dreptul de proprietate și alte drepturi reale | Referințe |
|---|-----------|
| 107830 / 12/12/2017 | |
| Act Notarial nr. 957, din 12/12/2017 emis de NP Craciun Mihaela (certificat de mostenitor); | |
| B7 | A1 |
| Intabulare, drept de PROPRIETATE, succesiune incheierea nr. 34466/27.04.2017, dobandit prin Succesiune, cota actuala 1/1 1) CATALINOIU MARIA, nascuta Bradeanu | |

C. Partea III. SARCINI .

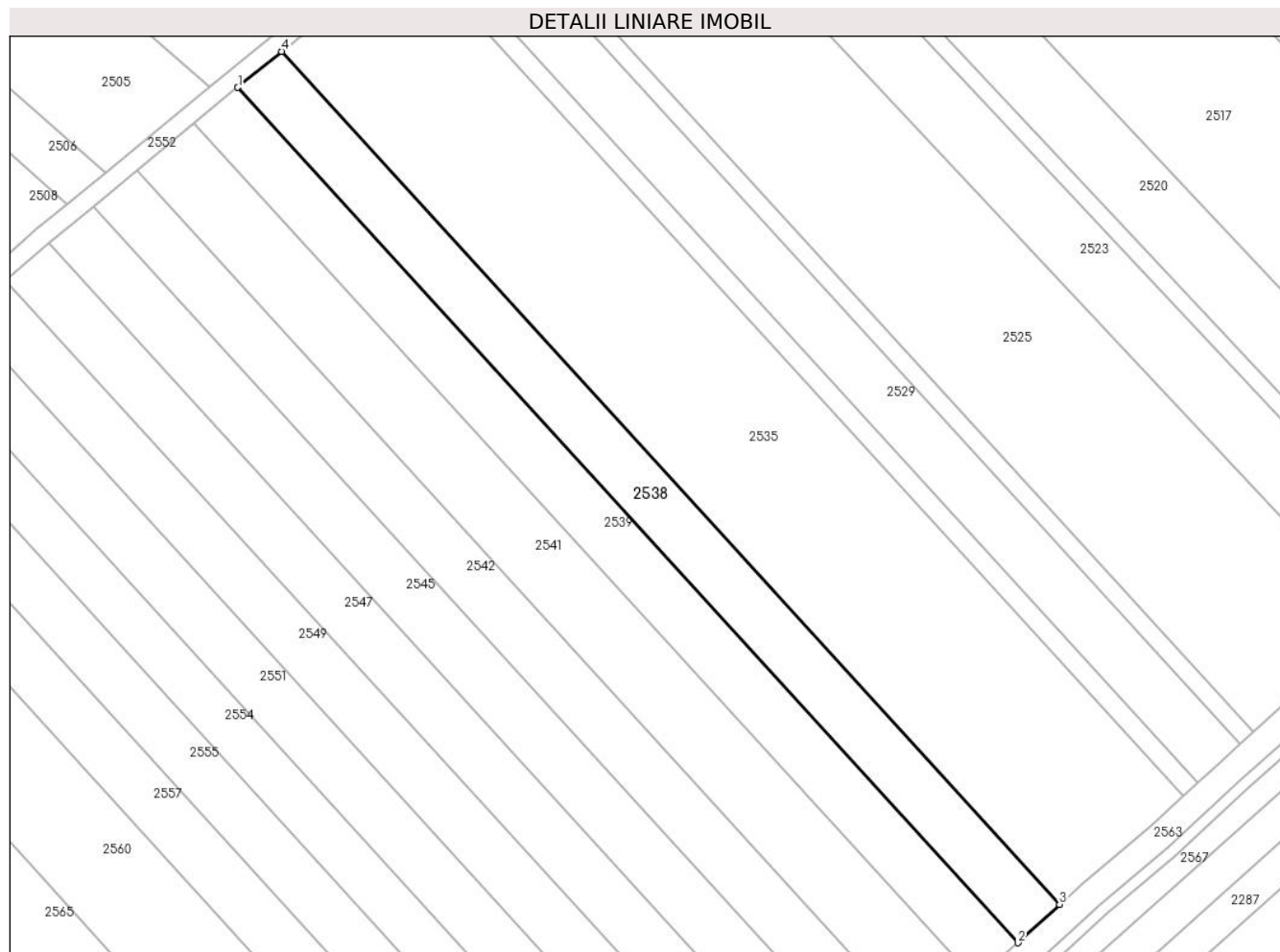
| Inscrieri privind dezmembramintele dreptului de proprietate, drepturi reale de garanție și sarcini | Referințe |
|--|-----------|
| NU SUNT | |

Anexa Nr. 1 La Partea I

Teren

| Nr cadastral | Suprafața (mp)* | Observații / Referințe |
|--------------|-----------------|------------------------|
| 101821 | 3.200 | |

* Suprafața este determinată în planul de proiecție Stereo 70.



Date referitoare la teren

| Crt | Categorie folosință | Intravilan | Suprafața (mp) | Tarla | Parcelă | Nr. topo | Observații / Referințe |
|-----|---------------------|------------|----------------|-------|---------|----------|------------------------|
| 1 | faneata | NU | 3.200 | 14 | 320/39 | - | |

Lungime Segmente

1) Valorile lungimilor segmentelor sunt obținute din proiecție în plan.

| Punct început | X / Y | Punct sfârșit | X / Y | Lungime segment (** (m) |
|---------------|----------------------------|---------------|----------------------------|-------------------------|
| 1 | 426.902,965 482.830,674 | 2 | 427.075,611 482.641,604 | 256.036 |
| 2 | 427.075,611 482.641,604 | 3 | 427.084,804 482.650,098 | 12.516 |
| 3 | 427.084,804 482.650,098 | 4 | 426.912,652 482.838,628 | 255.303 |
| 4 | 426.912,652 482.838,628 | 1 | 426.902,965 482.830,674 | 12.534 |

** Lungimile segmentelor sunt determinate în planul de proiecție Stereo 70 și sunt rotunjite la 1 milimetru.

***** Distanţa dintre puncte este formată din segmente cumulate ce sunt mai mici decât valoarea 1 milimetru.**

**DATE DESPRE IMOBILUL NR. 2539**

Oficiul de Cadastru și Publicitate Imobiliară SIBIU
Biroul de Cadastru și Publicitate Imobiliară Sibiu

A. Partea I. Descrierea imobilului

TEREN Extravilan

Adresa: Jud. Sibiu

| Nr. Crt | Nr cadastral Nr. topografic | Suprafața* (mp) | Observații / Referințe |
|---------|-----------------------------|-----------------|---|
| A1 | | 3.200 | Sector cadastral:14 Teren neimprejmuit; |

B. Partea II. Proprietari și acte

| Inscrieri privitoare la dreptul de proprietate și alte drepturi reale | | Referințe |
|--|--|-----------|
| / | | |
| Act Notarial nr. 25, din 31/05/2016 emis de NP COADA ION (certificat de mostenitor); | | |
| B1 | Intabulare, drept de PROPRIETATE, dobandit prin Succesiune, cota actuala 1/2 1) STAMATE DORU-MIHAI | A1 |
| B2 | Intabulare, drept de PROPRIETATE, dobandit prin Succesiune, cota actuala 1/2 1) STAMATE MINERVA | A1 |

C. Partea III. SARCINI .

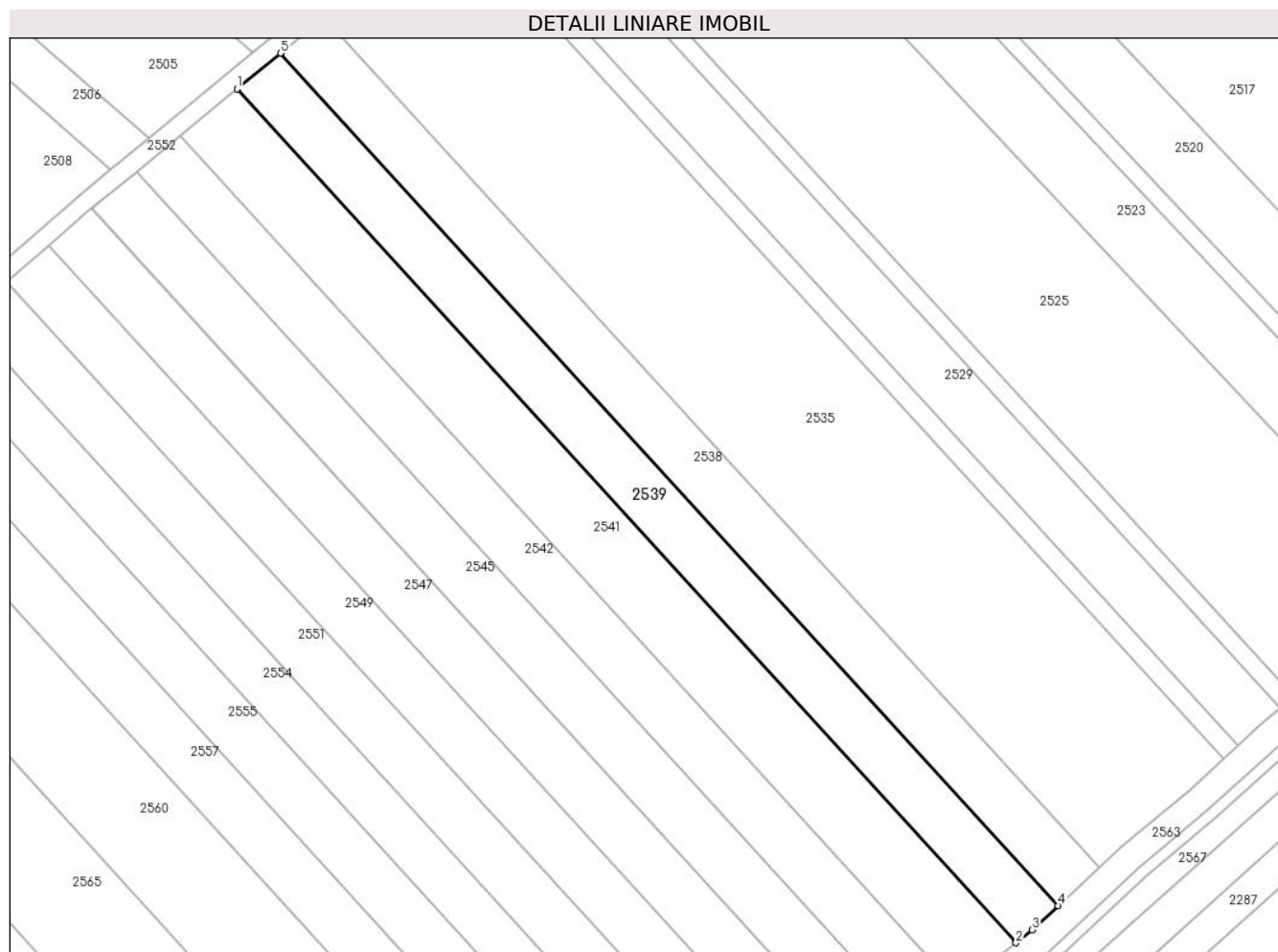
| Inscrieri privind dezmembramintele dreptului de proprietate, drepturi reale de garanție și sarcini | Referințe |
|--|-----------|
| NU SUNT | |

Anexa Nr. 1 La Partea I

Teren

| | | |
|--------------|-----------------|------------------------|
| Nr cadastral | Suprafața (mp)* | Observații / Referințe |
| | 3.200 | |

* Suprafața este determinată în planul de proiecție Stereo 70.



Date referitoare la teren

| Crt | Categorie folosință | Intravilan | Suprafața (mp) | Tarla | Parcelă | Nr. topo | Observații / Referințe |
|-----|---------------------|------------|----------------|-------|---------|----------|------------------------|
| 1 | faneata | NU | 3.200 | 14 | 320/38 | - | |

Lungime Segmente

1) Valorile lungimilor segmentelor sunt obținute din proiecție în plan.

| Punct început | X / Y | Punct sfârșit | X / Y | Lungime segment (** (m) |
|---------------|----------------------------|---------------|----------------------------|-------------------------|
| 1 | 426.893,305 482.822,741 | 2 | 427.066,229 482.633,366 | 256.449 |
| 2 | 427.066,229 482.633,366 | 3 | 427.069,805 482.636,238 | 4.587 |
| 3 | 427.069,805 482.636,238 | 4 | 427.075,611 482.641,604 | 7.905 |
| 4 | 427.075,611 482.641,604 | 5 | 426.902,965 482.830,674 | 256.036 |
| 5 | 426.902,965 482.830,674 | 1 | 426.893,305 482.822,741 | 12.5 |

**** Lungimile segmentelor sunt determinate în planul de proiecție Stereo 70 și sunt rotunjite la 1 milimetru.**

***** Distanța dintre puncte este formată din segmente cumulate ce sunt mai mici decât valoarea 1 milimetru.**

**DATE DESPRE IMOBILUL NR. 2540**

Oficiul de Cadastru și Publicitate Imobiliară SIBIU
Biroul de Cadastru și Publicitate Imobiliară Sibiu

A. Partea I. Descrierea imobilului

TEREN Extravilan

Adresa: Jud. Sibiu

| Nr. Crt | Nr cadastral Nr. topografic | Suprafața* (mp) | Observații / Referințe |
|---------|-----------------------------|-----------------|---|
| A1 | | 10.500 | Sector cadastral:14 Teren neimprejmuit; |

B. Partea II. Proprietari și acte

| Inscrieri privitoare la dreptul de proprietate și alte drepturi reale | | Referințe |
|---|---|-----------|
| / | | |
| Act Administrativ nr. 353/57, din 29/08/1994 emis de CJPSDPAT (titlu de proprietate); | | |
| B1 | Intabulare, drept de PROPRIETATE, dobandit prin Reconstituire, cota actuala 1/1 1) CIOLAN MARIA 2) CIORGODI IOAN, CNP NEIDENTIFICAT | A1 |

C. Partea III. SARCINI .

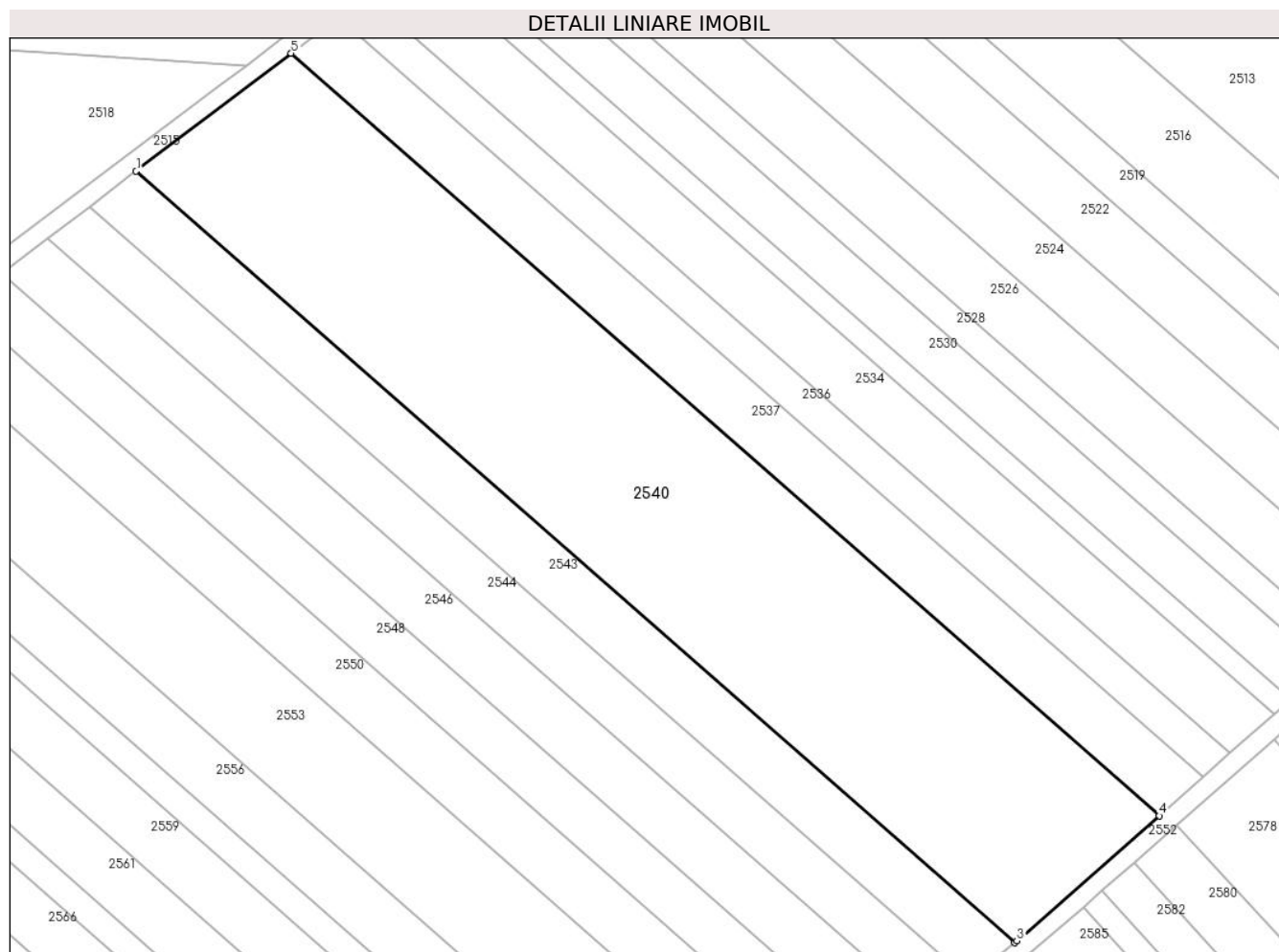
| Inscrieri privind dezmembramintele dreptului de proprietate, drepturi reale de garanție și sarcini | Referințe |
|--|-----------|
| NU SUNT | |

Anexa Nr. 1 La Partea I

Teren

| | | |
|--------------|-----------------|------------------------|
| Nr cadastral | Suprafața (mp)* | Observații / Referințe |
| | 10.500 | |

* Suprafața este determinată în planul de proiecție Stereo 70.



Date referitoare la teren

| Crt | Categorie folosință | Intra vilan | Suprafața (mp) | Tarla | Parcelă | Nr. topo | Observații / Referințe |
|-----|---------------------|-------------|----------------|-------|---------|----------|------------------------|
| 1 | faneata | NU | 10.500 | 14 | 320/67 | - | |

Lungime Segmente

1) Valorile lungimilor segmentelor sunt obținute din proiecție în plan.

| Punct început | X / Y | Punct sfârșit | X / Y | Lungime segment (** (m) |
|---------------|----------------------------|---------------|----------------------------|-------------------------|
| 1 | 426.477,678 482.801,181 | 2 | 426.668,81 482.633,398 | 254.328 |
| 2 | 426.668,81 482.633,398 | 3 | 426.669,325 482.633,807 | 0.658 |
| 3 | 426.669,325 482.633,807 | 4 | 426.700,282 482.661,032 | 41.225 |
| 4 | 426.700,282 482.661,032 | 5 | 426.511,423 482.826,82 | 251.304 |
| 5 | 426.511,423 482.826,82 | 1 | 426.477,678 482.801,181 | 42.38 |

**** Lungimile segmentelor sunt determinate în planul de proiecție Stereo 70 și sunt rotunjite la 1 milimetru.**

***** Distanța dintre puncte este formată din segmente cumulate ce sunt mai mici decât valoarea 1 milimetru.**

**DATE DESPRE IMOBILUL NR. 2541**

Oficiul de Cadastru și Publicitate Imobiliară SIBIU
Biroul de Cadastru și Publicitate Imobiliară Sibiu

A. Partea I. Descrierea imobilului

TEREN Extravilan

Nr. CF vechi:2755N
Nr. cadastral vechi:291

Adresa: Jud. Sibiu

| Nr. Crt | Nr cadastral Nr. topografic | Suprafața* (mp) | Observații / Referințe |
|---------|-----------------------------|-----------------|---|
| A1 | 102124 | 4.200 | Sector cadastral:14 Teren neimprejmuit; |

B. Partea II. Proprietari și acte

| Inscrieri privitoare la dreptul de proprietate și alte drepturi reale | | Referințe |
|---|---|-----------|
| 18899 / 25/04/2007 | | |
| Act Notarial nr. 776, din 01/01/2007 emis de NP DREGHICI ELENA (contract de vanzare-cumparare); | | |
| B1 | Intabulare, drept de PROPRIETATEcumparare, dobandit prin Conventie, cota actuala 1/1 1) CATALINOIU MARIA, si sotul; CNP NEIDENTIFICAT 2) CATALINOIU ION, CNP NEIDENTIFICAT <i>OBSERVATII: (provenita din conversia CF 2755N)</i> | A1 |

C. Partea III. SARCINI .

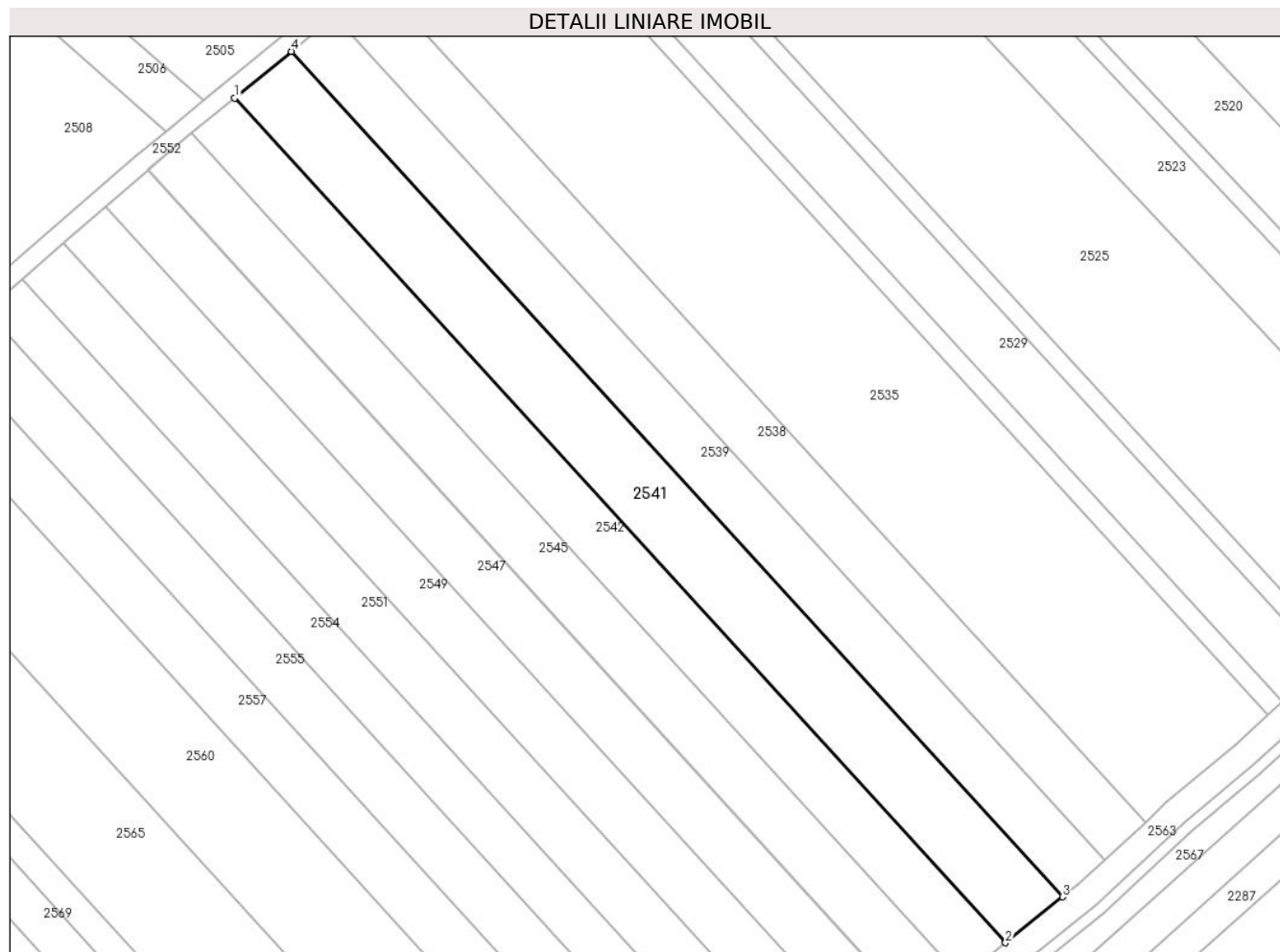
| Inscrieri privind dezmembramintele dreptului de proprietate, drepturi reale de garanție și sarcini | Referințe |
|--|-----------|
| NU SUNT | |

Anexa Nr. 1 La Partea I

Teren

| | | |
|--------------|-----------------|------------------------|
| Nr cadastral | Suprafața (mp)* | Observații / Referințe |
| 102124 | 4.200 | |

* Suprafața este determinată în planul de proiecție Stereo 70.



Date referitoare la teren

| Crt | Categorie folosință | Intra vilan | Suprafața (mp) | Tarla | Parcelă | Nr. topo | Observații / Referințe |
|-----|---------------------|-------------|----------------|-------|---------|----------|------------------------|
| 1 | faneata | NU | 4.200 | 14 | 320/37 | - | |

Lungime Segmente

1) Valorile lungimilor segmentelor sunt obținute din proiecție în plan.

| Punct început | X / Y | Punct sfârșit | X / Y | Lungime segment (** (m) |
|---------------|----------------------------|---------------|----------------------------|-------------------------|
| 1 | 426.880,626 482.812,33 | 2 | 427.053,43 482.623,085 | 256.271 |
| 2 | 427.053,43 482.623,085 | 3 | 427.066,229 482.633,366 | 16.416 |
| 3 | 427.066,229 482.633,366 | 4 | 426.893,305 482.822,741 | 256.449 |
| 4 | 426.893,305 482.822,741 | 1 | 426.880,626 482.812,33 | 16.406 |

** Lungimile segmentelor sunt determinate în planul de proiecție Stereo 70 și sunt rotunjite la 1 milimetru.

***** Distanţa dintre puncte este formată din segmente cumulate ce sunt mai mici decât valoarea 1 milimetru.**

**DATE DESPRE IMOBILUL NR. 2542**

Oficiul de Cadastru și Publicitate Imobiliară SIBIU
Biroul de Cadastru și Publicitate Imobiliară Sibiu

A. Partea I. Descrierea imobilului

TEREN Extravilan

Nr. CF vechi:3106N
Nr. cadastral vechi:911

Adresa: Jud. Sibiu

| Nr. Crt | Nr cadastral Nr. topografic | Suprafața* (mp) | Observații / Referințe |
|---------|-----------------------------|-----------------|---|
| A1 | 101467 | 3.200 | Sector cadastral:14 Teren neimprejmuit; |

B. Partea II. Proprietari și acte

| Inscrieri privitoare la dreptul de proprietate și alte drepturi reale | | Referințe |
|--|---|-----------|
| 52208 / 20/06/2017 | | |
| Act Notarial nr. 694, din 15/06/2017 emis de NOTAR BADEA MARIA MIHAELA; | | |
| B2 | se noteaza repositionarea imobilului de sub A1 conform documentatiei cadastrale avizate si receptionate de OCPI Sibiu | A1 |
| B3 | se noteaza actualizarea informatiilor tehnice in sensul introducerii geometriei imobilului de sub A1 in baza de date conform documentatiei cadastrale avizate si receptionate | A1 |
| 72680 / 26/07/2022 | | |
| Act Administrativ nr. T2 - 10014, din 22/08/2017 emis de Ministerul Apararii Naționale ; | | |
| B5 | Se radiaza mențiunea de sub B.4 | A1 |
| 112092 / 22/11/2022 | | |
| Act Notarial nr. 3539, din 21/11/2022 emis de ALEXANDRU MARIANA-LAVINIA; | | |
| B6 | Intabulare, drept de PROPRIETATEcumparare, dobandit prin Conventie, cota actuala 1/1 1) APOLZAN IOAN-CIPRIAN, si sotia 2) APOLZAN ANIȘOARA, bun comun | A1 |

C. Partea III. SARCINI .

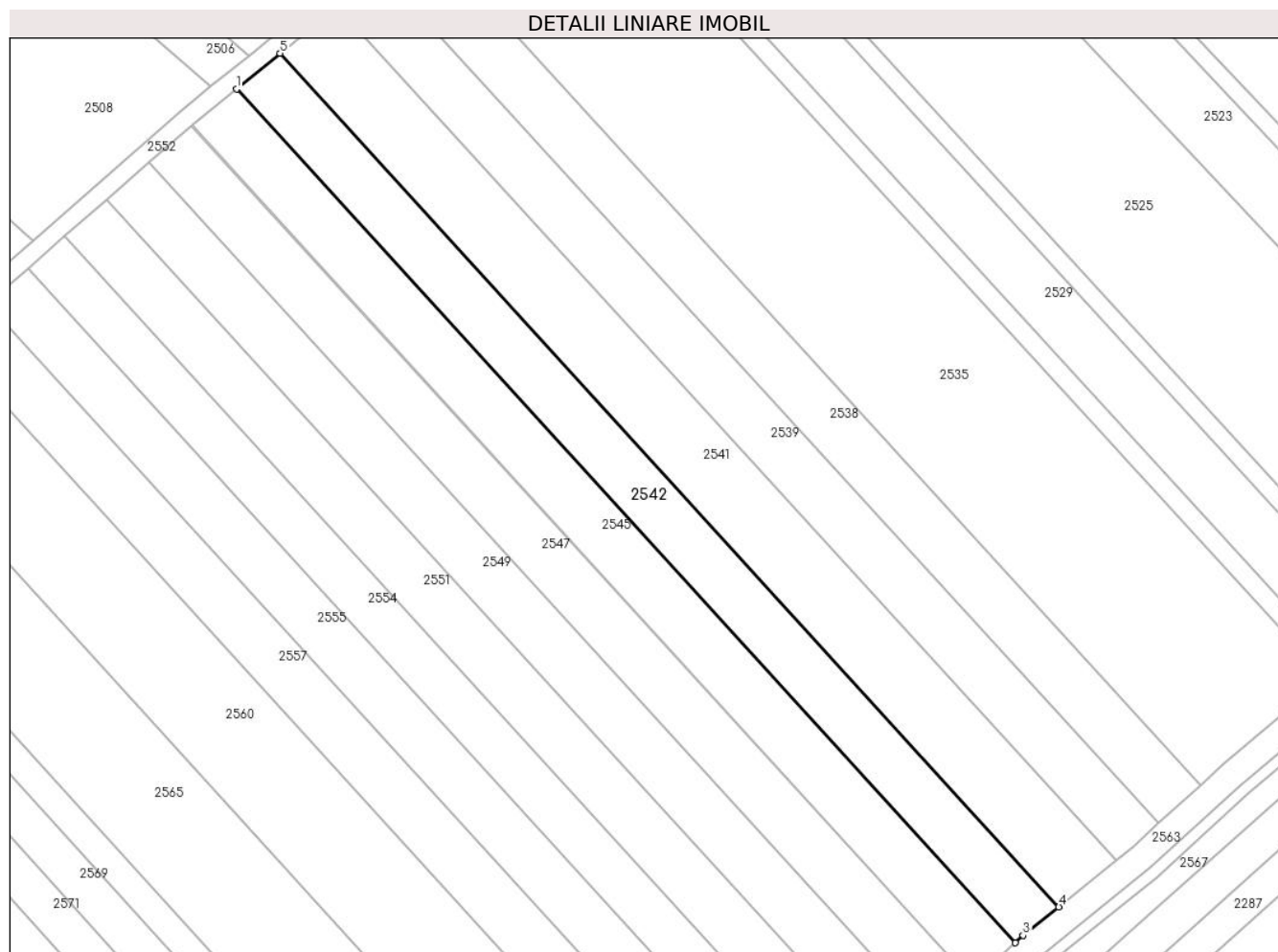
| Inscrieri privind dezmembramintele dreptului de proprietate, drepturi reale de garanție și sarcini | Referințe |
|--|-----------|
| NU SUNT | |

Anexa Nr. 1 La Partea I

Teren

| Nr cadastral | Suprafața (mp)* | Observații / Referințe |
|--------------|-----------------|------------------------|
| 101467 | 3.200 | |

* Suprafața este determinată în planul de proiecție Stereo 70.



Date referitoare la teren

| Crt | Categorie folosință | Intra vilan | Suprafața (mp) | Tarla | Parcelă | Nr. topo | Observații / Referințe |
|-----|---------------------|-------------|----------------|-------|---------|----------|------------------------|
| 1 | faneata | NU | 3.200 | 14 | 320/36 | - | |

Lungime Segmente

1) Valorile lungimilor segmentelor sunt obținute din proiecție în plan.

| Punct început | X / Y | Punct sfârșit | X / Y | Lungime segment (** (m) |
|---------------|----------------------------|---------------|----------------------------|-------------------------|
| 1 | 426.870,96 482.804,393 | 2 | 427.043,793 482.615,118 | 256.312 |
| 2 | 427.043,793 482.615,118 | 3 | 427.045,516 482.616,728 | 2.359 |
| 3 | 427.045,516 482.616,728 | 4 | 427.053,43 482.623,085 | 10.151 |
| 4 | 427.053,43 482.623,085 | 5 | 426.880,626 482.812,33 | 256.271 |
| 5 | 426.880,626 482.812,33 | 1 | 426.870,96 482.804,393 | 12.507 |

**** Lungimile segmentelor sunt determinate în planul de proiecție Stereo 70 și sunt rotunjite la 1 milimetru.**

***** Distanța dintre puncte este formată din segmente cumulate ce sunt mai mici decât valoarea 1 milimetru.**

**DATE DESPRE IMOBILUL NR. 2543**

Oficiul de Cadastru și Publicitate Imobiliară SIBIU
Biroul de Cadastru și Publicitate Imobiliară Sibiu

A. Partea I. Descrierea imobilului

TEREN Extravilan

Adresa: Jud. Sibiu

| Nr. Crt | Nr cadastral Nr. topografic | Suprafața* (mp) | Observații / Referințe |
|---------|-----------------------------|-----------------|--|
| A1 | | 3.200 | Sector cadastral:14 Teren neimprejmut; |

B. Partea II. Proprietari și acte

| Inscrieri privitoare la dreptul de proprietate și alte drepturi reale | | Referințe |
|---|---|-----------|
| / | | |
| Act Notarial nr. 21, din 25/04/2012 emis de NP VALERICA DAN (certificat de mostenitor); | | |
| B1 | Intabulare, drept de PROPRIETATE, dobandit prin Succesiune, cota actuala 1/2 1) DANILA MARIA-NELI | A1 |
| B2 | Intabulare, drept de PROPRIETATE, dobandit prin Succesiune, cota actuala 1/2 1) DENGHEL MIRELA | A1 |

C. Partea III. SARCINI .

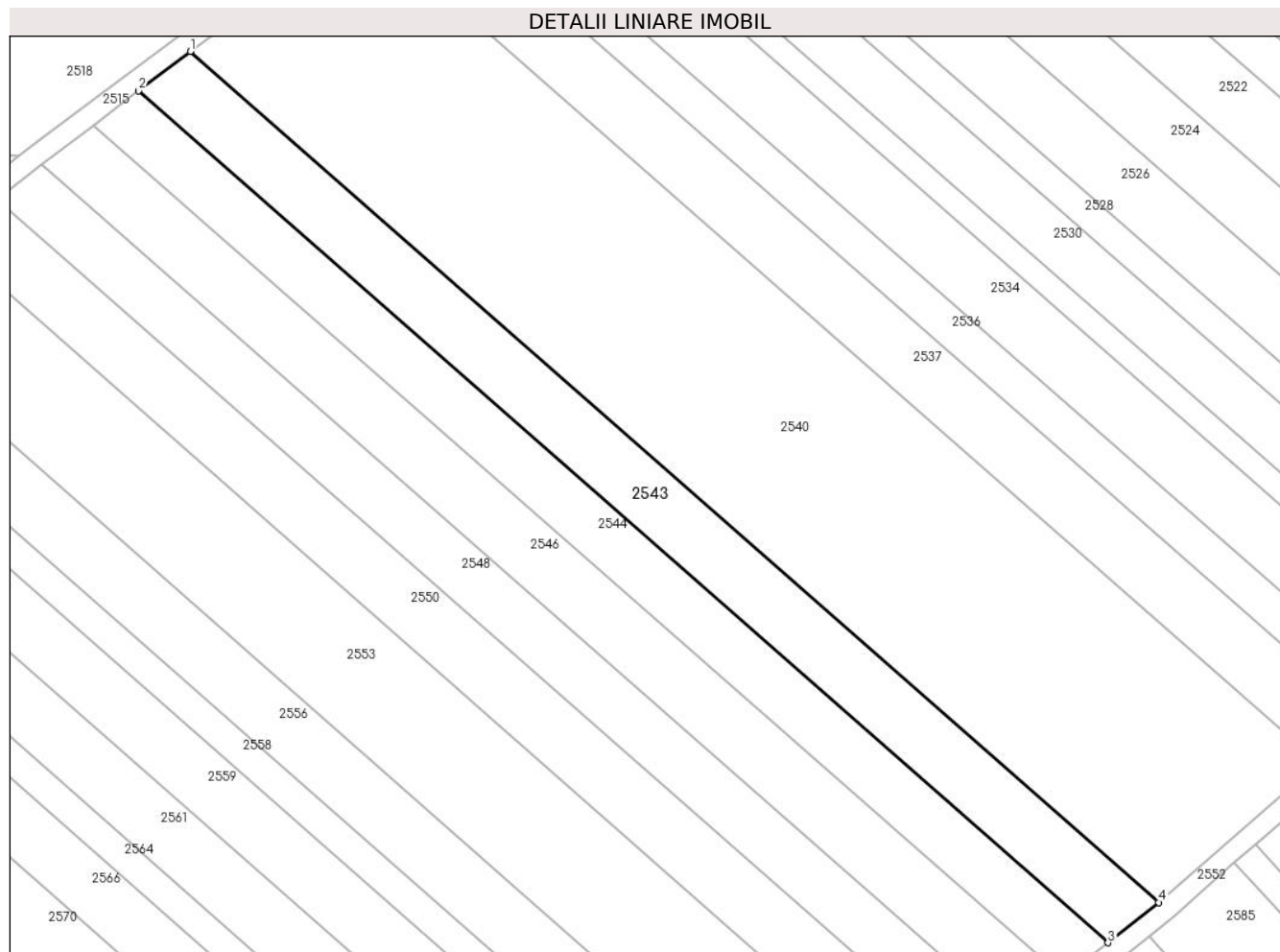
| Inscrieri privind dezmembramintele dreptului de proprietate, drepturi reale de garanție și sarcini | Referințe |
|--|-----------|
| NU SUNT | |

Anexa Nr. 1 La Partea I

Teren

| | | |
|--------------|-----------------|------------------------|
| Nr cadastral | Suprafața (mp)* | Observații / Referințe |
| | 3.200 | |

* Suprafața este determinată în planul de proiecție Stereo 70.



Date referitoare la teren

| Crt | Categorie folosință | Intra vilan | Suprafața (mp) | Tarla | Parcelă | Nr. topo | Observații / Referințe |
|-----|---------------------|-------------|----------------|-------|---------|----------|------------------------|
| 1 | faneata | NU | 3.200 | 14 | 320/66 | - | |

Lungime Segmente

1) Valorile lungimilor segmentelor sunt obținute din proiecție în plan.

| Punct început | X / Y | Punct sfârșit | X / Y | Lungime segment (** (m) |
|---------------|----------------------------|---------------|----------------------------|-------------------------|
| 1 | 426.477,678 482.801,181 | 2 | 426.467,46 482.793,418 | 12.832 |
| 2 | 426.467,46 482.793,418 | 3 | 426.658,809 482.625,445 | 254.616 |
| 3 | 426.658,809 482.625,445 | 4 | 426.668,81 482.633,398 | 12.778 |
| 4 | 426.668,81 482.633,398 | 1 | 426.477,678 482.801,181 | 254.328 |

** Lungimile segmentelor sunt determinate în planul de proiecție Stereo 70 și sunt rotunjite la 1 milimetru.

***** Distanţa dintre puncte este formată din segmente cumulate ce sunt mai mici decât valoarea 1 milimetru.**

**DATE DESPRE IMOBILUL NR. 2544**

Oficiul de Cadastru și Publicitate Imobiliară SIBIU
Biroul de Cadastru și Publicitate Imobiliară Sibiu

A. Partea I. Descrierea imobilului

TEREN Extravilan

Adresa: Jud. Sibiu

| Nr. Crt | Nr cadastral Nr. topografic | Suprafața* (mp) | Observații / Referințe |
|---------|-----------------------------|-----------------|---|
| A1 | | 2.800 | Sector cadastral:14 Teren neimprejmuit; |

B. Partea II. Proprietari și acte

| Inscrieri privitoare la dreptul de proprietate și alte drepturi reale | Referințe |
|---|-----------|
| / | |
| Act Administrativ nr. 384/57, din 23/09/1994 emis de CJPSDPAT (titlu de proprietate); | |
| B1 | A1 |
| Intabulare, drept de PROPRIETATE, dobandit prin Reconstituire, cota actuala 1/1 | |
| 1) PACURAR GHEORGHE, CNP NEIDENTIFICAT | |

C. Partea III. SARCINI .

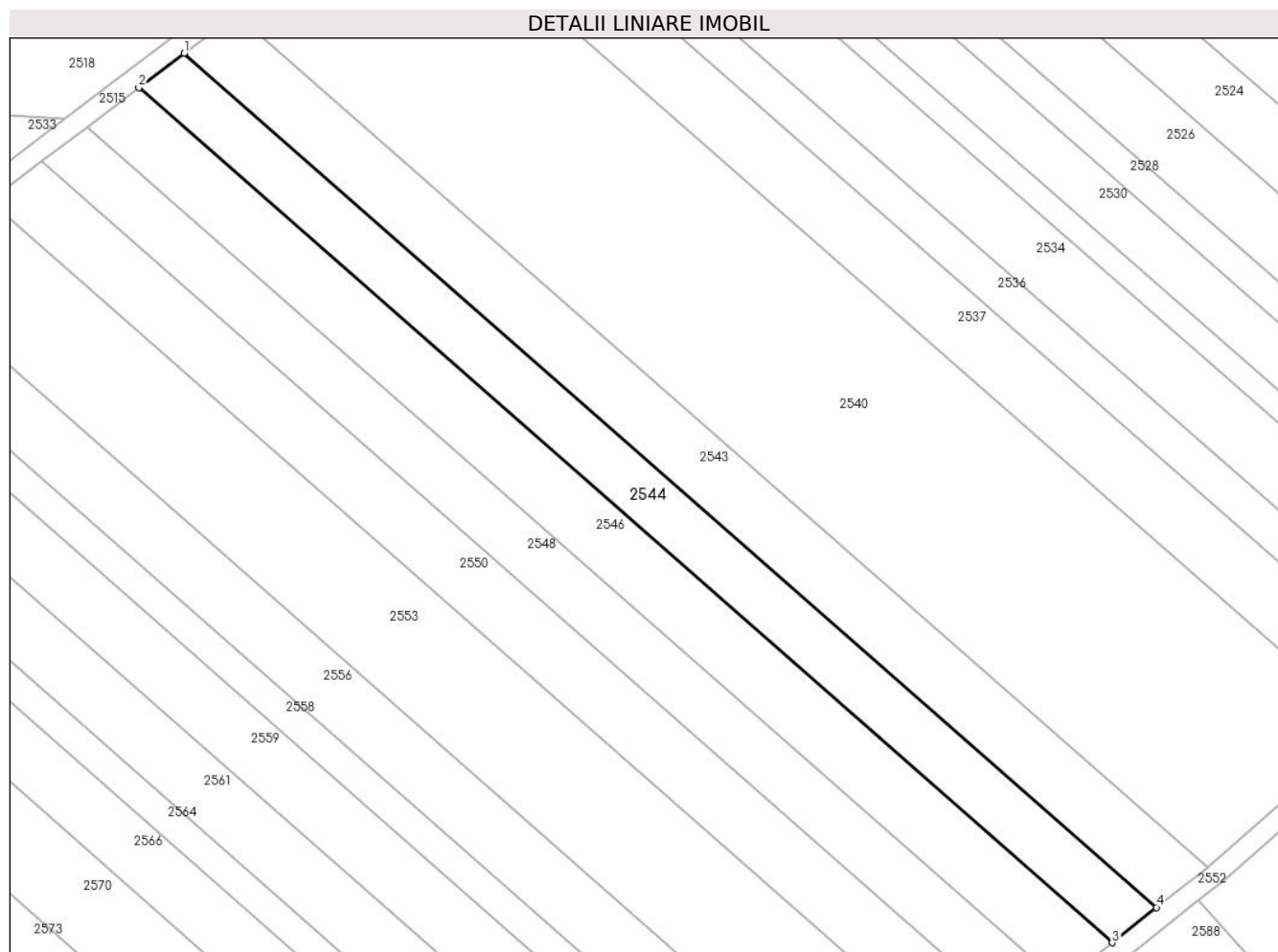
| Inscrieri privind dezmembramintele dreptului de proprietate, drepturi reale de garanție și sarcini | Referințe |
|--|-----------|
| NU SUNT | |

Anexa Nr. 1 La Partea I

Teren

| Nr cadastral | Suprafața (mp)* | Observații / Referințe |
|--------------|-----------------|------------------------|
| | 2.800 | |

* Suprafața este determinată în planul de proiecție Stereo 70.



Date referitoare la teren

| Crt | Categorie folosință | Intra vilan | Suprafața (mp) | Tarla | Parcelă | Nr. topo | Observații / Referințe |
|-----|---------------------|-------------|----------------|-------|---------|----------|------------------------|
| 1 | faneata | NU | 2.800 | 14 | 320/65 | - | |

Lungime Segmente

1) Valorile lungimilor segmentelor sunt obținute din proiecție în plan.

| Punct început | X / Y | Punct sfârșit | X / Y | Lungime segment (** (m) |
|---------------|----------------------------|---------------|----------------------------|-------------------------|
| 1 | 426.467,46 482.793,418 | 2 | 426.458,529 482.786,632 | 11.217 |
| 2 | 426.458,529 482.786,632 | 3 | 426.650,067 482.618,493 | 254.868 |
| 3 | 426.650,067 482.618,493 | 4 | 426.658,809 482.625,445 | 11.169 |
| 4 | 426.658,809 482.625,445 | 1 | 426.467,46 482.793,418 | 254.616 |

** Lungimile segmentelor sunt determinate în planul de proiecție Stereo 70 și sunt rotunjite la 1 milimetru.

***** Distanţa dintre puncte este formată din segmente cumulate ce sunt mai mici decât valoarea 1 milimetru.**

**DATE DESPRE IMOBILUL NR. 2545**

Oficiul de Cadastru și Publicitate Imobiliară SIBIU
Biroul de Cadastru și Publicitate Imobiliară Sibiu

A. Partea I. Descrierea imobilului

TEREN Extravilan

Adresa: Jud. Sibiu

| Nr. Crt | Nr cadastral Nr. topografic | Suprafața* (mp) | Observații / Referințe |
|---------|-----------------------------|-----------------|---|
| A1 | 107982 | 3.300 | Sector cadastral:14 Teren neimpregmuit; |

B. Partea II. Proprietari și acte

| Inscrieri privitoare la dreptul de proprietate și alte drepturi reale | | Referințe |
|--|---|-----------|
| 32633 / 01/04/2022 | | |
| Act Administrativ nr. 442/57, din 08/11/1994 emis de CJPSDPAT (TITLU DE PROPRIETATE 442/57); | | |
| B1 | Se infiinteaza aceasta carte funciara pentru parcela nr. 320/35, inscrisa in T.P. 442/57/08.11.1994 | A1 |
| 112076 / 22/11/2022 | | |
| Act Notarial nr. 3538, din 21/11/2022 emis de ALEXANDRU MARIANA-LAVINIA (contract de vanzare-cumparare); | | |
| B4 | Intabulare, drept de PROPRIETATEcumparare, dobandit prin Conventie, cota actuala 1/1 1) APOLZAN IOAN-CIPRIAN, si sotia 2) APOLZAN ANIȘOARA, bun comun | A1 |

C. Partea III. SARCINI .

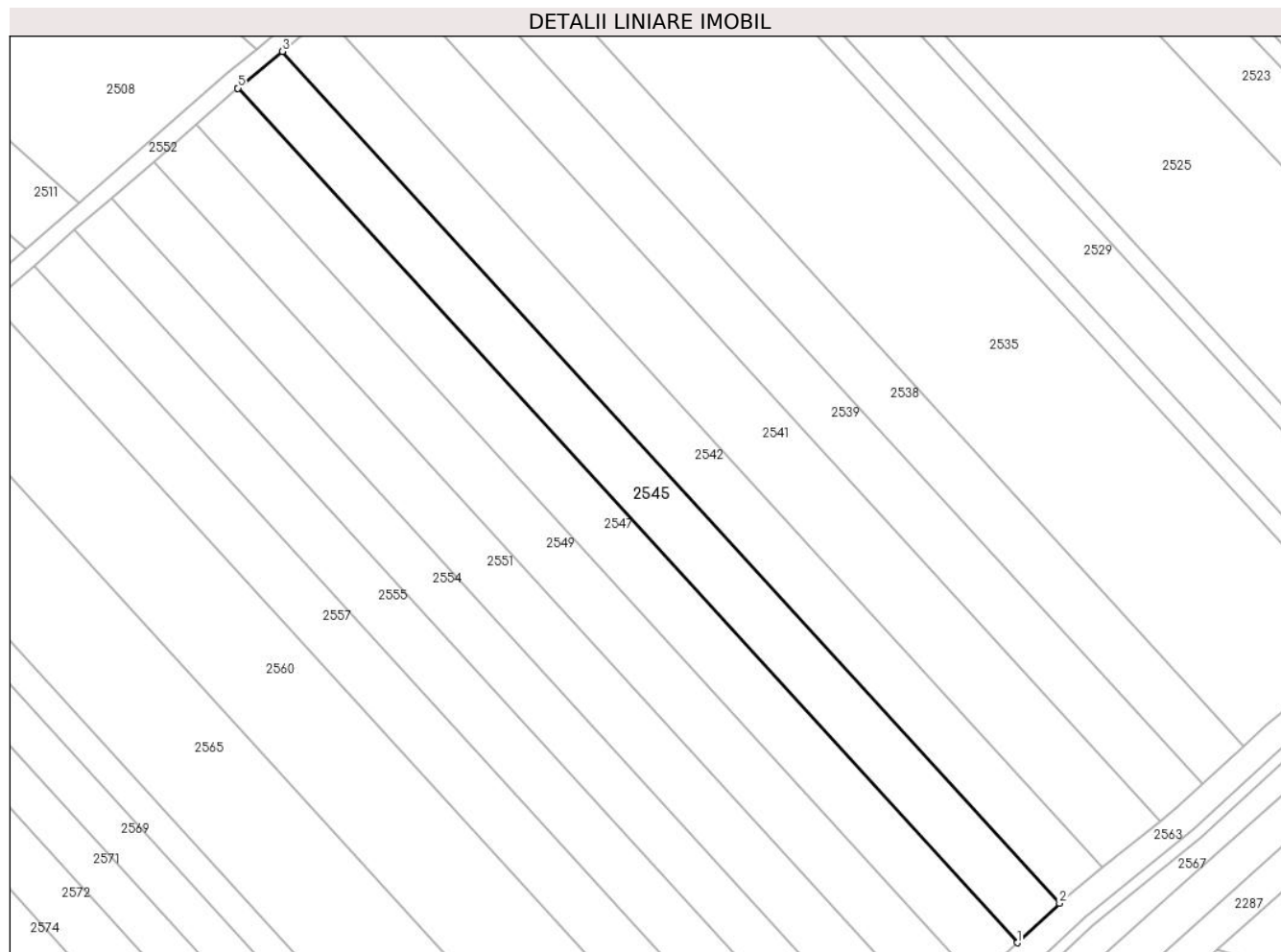
| Inscrieri privind dezmembramintele dreptului de proprietate, drepturi reale de garanție și sarcini | Referințe |
|--|-----------|
| NU SUNT | |

Anexa Nr. 1 La Partea I

Teren

| | | |
|--------------|-----------------|------------------------|
| Nr cadastral | Suprafața (mp)* | Observații / Referințe |
| 107982 | 3.300 | |

* Suprafața este determinată în planul de proiecție Stereo 70.



Date referitoare la teren

| Crt | Categorie folosință | Intra vilan | Suprafața (mp) | Tarla | Parcelă | Nr. topo | Observații / Referințe |
|-----|---------------------|-------------|----------------|-------|---------|----------|------------------------|
| 1 | faneata | NU | 3.300 | 14 | 320/35 | - | |

Lungime Segmente

1) Valorile lungimilor segmentelor sunt obținute din proiecție în plan.

| Punct început | X / Y | Punct sfârșit | X / Y | Lungime segment (** (m) |
|---------------|----------------------------|---------------|----------------------------|-------------------------|
| 1 | 427.034,398 482.606,344 | 2 | 427.043,793 482.615,118 | 12.855 |
| 2 | 427.043,793 482.615,118 | 3 | 426.870,96 482.804,393 | 256.312 |
| 3 | 426.870,96 482.804,393 | 4 | 426.861,132 482.796,323 | 12.717 |
| 4 | 426.861,132 482.796,323 | 5 | 426.861,015 482.796,221 | 0.155 |
| 5 | 426.861,015 482.796,221 | 1 | 427.034,398 482.606,344 | 257.128 |

**** Lungimile segmentelor sunt determinate în planul de proiecție Stereo 70 și sunt rotunjite la 1 milimetru.**

***** Distanța dintre puncte este formată din segmente cumulate ce sunt mai mici decât valoarea 1 milimetru.**

**DATE DESPRE IMOBILUL NR. 2546**

Oficiul de Cadastru și Publicitate Imobiliară SIBIU
Biroul de Cadastru și Publicitate Imobiliară Sibiu

A. Partea I. Descrierea imobilului

TEREN Extravilan

Adresa: Jud. Sibiu

| Nr. Crt | Nr cadastral Nr. topografic | Suprafața* (mp) | Observații / Referințe |
|---------|-----------------------------|-----------------|---|
| A1 | | 3.200 | Sector cadastral:14 Teren neimprejmuit; |

B. Partea II. Proprietari și acte

| Inscrieri privitoare la dreptul de proprietate și alte drepturi reale | | Referințe |
|---|---|-----------|
| / | | |
| Act Administrativ nr. 380/57, din 22/09/1994 emis de CJPSDPAT (titlu de proprietate); | | |
| B1 | Intabulare, drept de PROPRIETATE, dobandit prin Reconstituire, cota actuala 1/1 | A1 |
| 1) BRADEANU SAMOILA , PROPRIETAR DECEDAT DEFUNCT:Da | | |

C. Partea III. SARCINI .

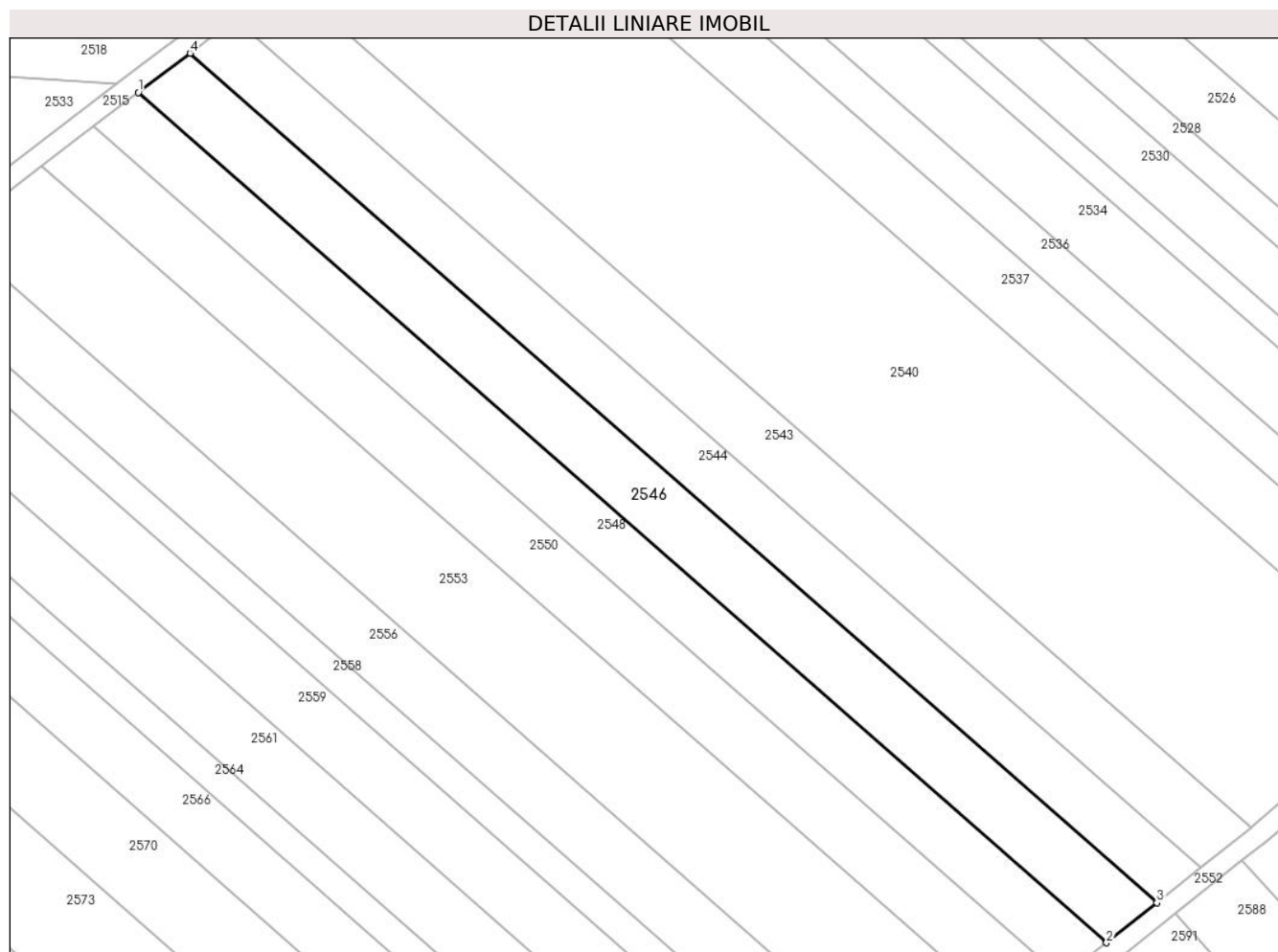
| Inscrieri privind dezmembramintele dreptului de proprietate, drepturi reale de garanție și sarcini | Referințe |
|--|-----------|
| NU SUNT | |

Anexa Nr. 1 La Partea I

Teren

| | | |
|--------------|-----------------|------------------------|
| Nr cadastral | Suprafața (mp)* | Observații / Referințe |
| | 3.200 | |

* Suprafața este determinată în planul de proiecție Stereo 70.



Date referitoare la teren

| Crt | Categorie folosință | Intravilan | Suprafața (mp) | Tarla | Parcelă | Nr. topo | Observații / Referințe |
|-----|---------------------|------------|----------------|-------|---------|----------|------------------------|
| 1 | faneata | NU | 3.200 | 14 | 320/64 | - | |

Lungime Segmente

1) Valorile lungimilor segmentelor sunt obținute din proiecție în plan.

| Punct început | X / Y | Punct sfârșit | X / Y | Lungime segment (** (m) |
|---------------|----------------------------|---------------|----------------------------|-------------------------|
| 1 | 426.448,333 482.778,885 | 2 | 426.640,087 482.610,556 | 255.155 |
| 2 | 426.640,087 482.610,556 | 3 | 426.650,067 482.618,493 | 12.751 |
| 3 | 426.650,067 482.618,493 | 4 | 426.458,529 482.786,632 | 254.868 |
| 4 | 426.458,529 482.786,632 | 1 | 426.448,333 482.778,885 | 12.805 |

** Lungimile segmentelor sunt determinate în planul de proiecție Stereo 70 și sunt rotunjite la 1 milimetru.

***** Distanţa dintre puncte este formată din segmente cumulate ce sunt mai mici decât valoarea 1 milimetru.**

**DATE DESPRE IMOBILUL NR. 2547**

Oficiul de Cadastru și Publicitate Imobiliară SIBIU
Biroul de Cadastru și Publicitate Imobiliară Sibiu

A. Partea I. Descrierea imobilului

TEREN Extravilan

Adresa: Jud. Sibiu

| Nr. Crt | Nr cadastral Nr. topografic | Suprafața* (mp) | Observații / Referințe |
|---------|-----------------------------|-----------------|---|
| A1 | | 3.200 | Sector cadastral:14 Teren neimprejmuit; |

B. Partea II. Proprietari și acte

| Inscrieri privitoare la dreptul de proprietate și alte drepturi reale | Referințe |
|---|-----------|
| / | |
| Act Notarial nr. 9, din 01/02/2011 emis de NP DRAGOMIR NICOLAE (certificat de legatar); | |
| B1 | A1 |
| Intabulare, drept de PROPRIETATE, dobandit prin Succesiune, cota actuala 1/1 1) PURȚA MARIUS-NICOLAE | |

C. Partea III. SARCINI .

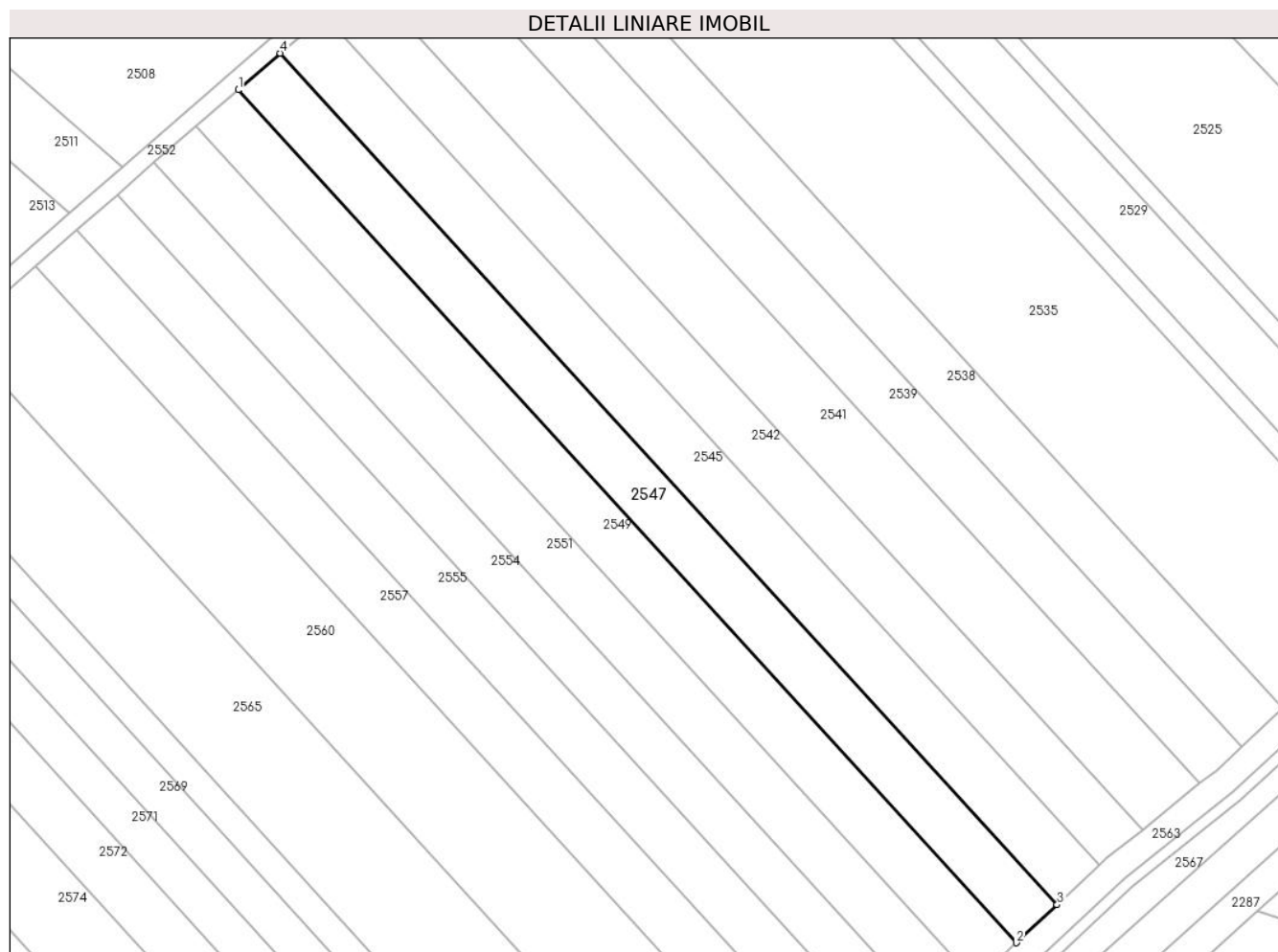
| Inscrieri privind dezmembramintele dreptului de proprietate, drepturi reale de garanție și sarcini | Referințe |
|--|-----------|
| NU SUNT | |

Anexa Nr. 1 La Partea I

Teren

| | | |
|--------------|-----------------|------------------------|
| Nr cadastral | Suprafața (mp)* | Observații / Referințe |
| | 3.200 | |

* Suprafața este determinată în planul de proiecție Stereo 70.



Date referitoare la teren

| Crt | Categorie folosință | Intra vilan | Suprafața (mp) | Tarla | Parcelă | Nr. topo | Observații / Referințe |
|-----|---------------------|-------------|----------------|-------|---------|----------|------------------------|
| 1 | faneata | NU | 3.200 | 14 | 320/34 | - | |

Lungime Segmente

1) Valorile lungimilor segmentelor sunt obținute din proiecție în plan.

| Punct început | X / Y | Punct sfârșit | X / Y | Lungime segment (** (m) |
|---------------|----------------------------|---------------|----------------------------|-------------------------|
| 1 | 426.851,632 482.788,057 | 2 | 427.025,31 482.597,856 | 257.567 |
| 2 | 427.025,31 482.597,856 | 3 | 427.034,398 482.606,344 | 12.435 |
| 3 | 427.034,398 482.606,344 | 4 | 426.861,015 482.796,221 | 257.128 |
| 4 | 426.861,015 482.796,221 | 1 | 426.851,632 482.788,057 | 12.438 |

** Lungimile segmentelor sunt determinate în planul de proiecție Stereo 70 și sunt rotunjite la 1 milimetru.

***** Distanţa dintre puncte este formată din segmente cumulate ce sunt mai mici decât valoarea 1 milimetru.**

**DATE DESPRE IMOBILUL NR. 2548**

Oficiul de Cadastru și Publicitate Imobiliară SIBIU
 Biroul de Cadastru și Publicitate Imobiliară Sibiu

A. Partea I. Descrierea imobilului

TEREN Extravilan

Adresa: Jud. Sibiu

| Nr. Crt | Nr cadastral Nr. topografic | Suprafața* (mp) | Observații / Referințe |
|---------|-----------------------------|-----------------|---------------------------------------|
| A1 | 105862 | 2.800 | Sector cadastral:14 Teren imprejmuit; |

B. Partea II. Proprietari și acte

| Inscrieri privitoare la dreptul de proprietate și alte drepturi reale | | Referințe |
|---|---|-----------|
| 97825 / 09/11/2020 | | |
| Act Administrativ nr. 291/57, din 26/07/1994 emis de CJPSDPAT (titlu de proprietate); | | |
| B1 | se infiinteaza aceasta carte funciara pentru parcela nr. 320/63 din Titlul de Proprietate nr. 291/57 din 26.07.1994. | A1 |
| 75302 / 23/07/2021 | | |
| Act Notarial nr. 2267, din 22/07/2021 emis de MARGINEAN RAZVAN EMILIAN (contract de donatie); | | |
| B7 | Intabulare, drept de PROPRIETATE, donatie, dobandit prin Conventie, cota actuala 1/1 1) ROPAN LIVIU-VIOREL, necasatorit, bun propriu | A1 |

C. Partea III. SARCINI .

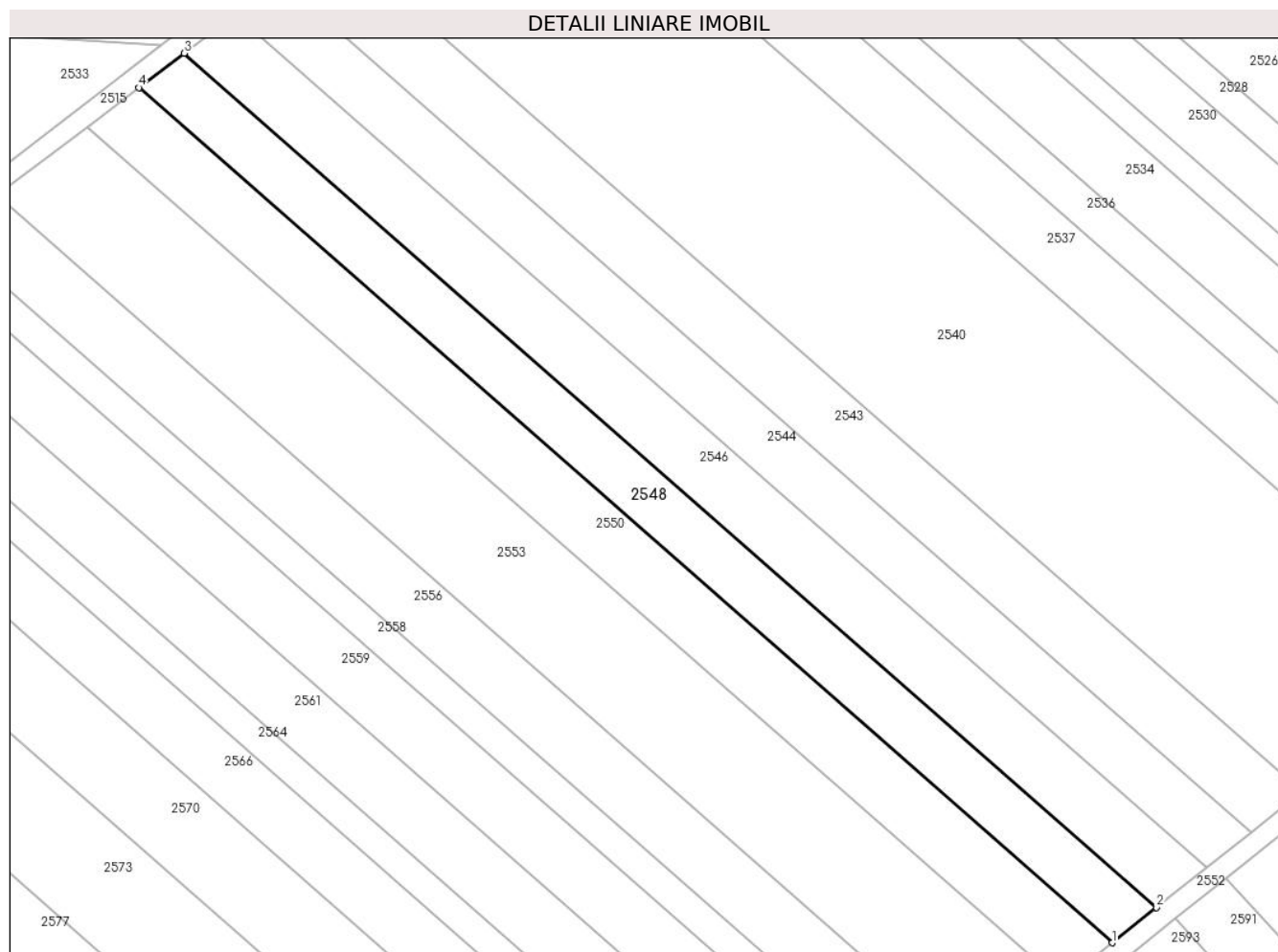
| Inscrieri privind dezmembramintele dreptului de proprietate, drepturi reale de garanție și sarcini | Referințe |
|--|-----------|
| NU SUNT | |

Anexa Nr. 1 La Partea I

Teren

| Nr cadastral | Suprafața (mp)* | Observații / Referințe |
|--------------|-----------------|------------------------|
| 105862 | 2.800 | |

* Suprafața este determinată în planul de proiecție Stereo 70.



Date referitoare la teren

| Crt | Categorie folosință | Intra vilan | Suprafața (mp) | Tarla | Parcelă | Nr. topo | Observații / Referințe |
|-----|---------------------|-------------|----------------|-------|---------|----------|------------------------|
| 1 | faneata | NU | 2.800 | 14 | 320/63 | - | |

Lungime Segmente

1) Valorile lungimilor segmentelor sunt obținute din proiecție în plan.

| Punct început | X / Y | Punct sfârșit | X / Y | Lungime segment (** (m) |
|---------------|----------------------------|---------------|----------------------------|-------------------------|
| 1 | 426.631,364 482.603,619 | 2 | 426.640,087 482.610,556 | 11.145 |
| 2 | 426.640,087 482.610,556 | 3 | 426.448,333 482.778,885 | 255.155 |
| 3 | 426.448,333 482.778,885 | 4 | 426.439,421 482.772,114 | 11.193 |
| 4 | 426.439,421 482.772,114 | 1 | 426.631,364 482.603,619 | 255.406 |

** Lungimile segmentelor sunt determinate în planul de proiecție Stereo 70 și sunt rotunjite la 1 milimetru.

***** Distanţa dintre puncte este formată din segmente cumulate ce sunt mai mici decât valoarea 1 milimetru.**

**DATE DESPRE IMOBILUL NR. 2549**

Oficiul de Cadastru și Publicitate Imobiliară SIBIU
Biroul de Cadastru și Publicitate Imobiliară Sibiu

A. Partea I. Descrierea imobilului

TEREN Extravilan

Adresa: Jud. Sibiu

| Nr. Crt | Nr cadastral Nr. topografic | Suprafața* (mp) | Observații / Referințe |
|---------|-----------------------------|-----------------|--|
| A1 | | 3.200 | Sector cadastral:14 Teren neimprejmut; |

B. Partea II. Proprietari și acte

| Inscrieri privitoare la dreptul de proprietate și alte drepturi reale | | Referințe |
|---|---|-----------|
| / | | |
| Act Administrativ nr. 468/57, din 18/11/1994 emis de CJPSDPAT (titlu de proprietate); | | |
| B1 | Intabulare, drept de PROPRIETATE, dobandit prin Reconstituire, cota actuala 1/1 | A1 |
| | 1) ȘONEAN IOAN, CNP NEIDENTIFICAT 2) ȘONEAN FLOAREA, CNP NEIDENTIFICAT 3) BEREUNA PARASCHIVA, CNP NEIDENTIFICAT | |

C. Partea III. SARCINI .

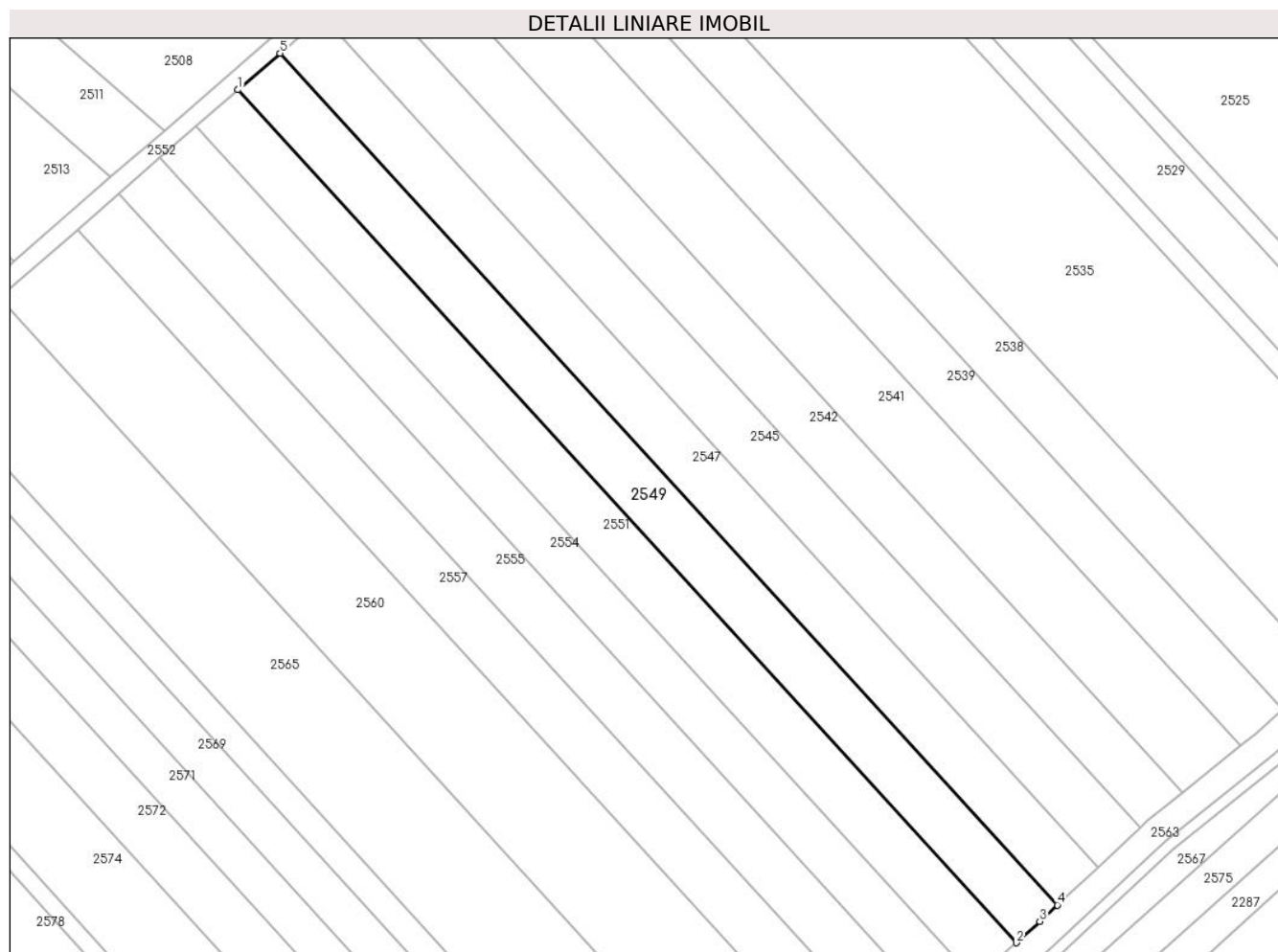
| Inscrieri privind dezmembramintele dreptului de proprietate, drepturi reale de garanție și sarcini | Referințe |
|--|-----------|
| NU SUNT | |

Anexa Nr. 1 La Partea I

Teren

| | | |
|--------------|-----------------|------------------------|
| Nr cadastral | Suprafața (mp)* | Observații / Referințe |
| | 3.200 | |

* Suprafața este determinată în planul de proiecție Stereo 70.



Date referitoare la teren

| Crt | Categorie folosință | Intra vilan | Suprafața (mp) | Tarla | Parcelă | Nr. topo | Observații / Referințe |
|-----|---------------------|-------------|----------------|-------|---------|----------|------------------------|
| 1 | faneata | NU | 3.200 | 14 | 320/33 | - | |

Lungime Segmente

1) Valorile lungimilor segmentelor sunt obținute din proiecție în plan.

| Punct început | X / Y | Punct sfârșit | X / Y | Lungime segment (** (m) |
|---------------|----------------------------|---------------|----------------------------|-------------------------|
| 1 | 426.842,263 482.779,906 | 2 | 427.016,195 482.589,428 | 257.942 |
| 2 | 427.016,195 482.589,428 | 3 | 427.021,396 482.594,2 | 7.059 |
| 3 | 427.021,396 482.594,2 | 4 | 427.025,31 482.597,856 | 5.356 |
| 4 | 427.025,31 482.597,856 | 5 | 426.851,632 482.788,057 | 257.567 |
| 5 | 426.851,632 482.788,057 | 1 | 426.842,263 482.779,906 | 12.418 |

**** Lungimile segmentelor sunt determinate în planul de proiecție Stereo 70 și sunt rotunjite la 1 milimetru.**

***** Distanța dintre puncte este formată din segmente cumulate ce sunt mai mici decât valoarea 1 milimetru.**

**DATE DESPRE IMOBILUL NR. 2550**

Oficiul de Cadastru și Publicitate Imobiliară SIBIU
Biroul de Cadastru și Publicitate Imobiliară Sibiu

A. Partea I. Descrierea imobilului

TEREN Extravilan

Nr. CF vechi:2741N
Nr. cadastral vechi:768

Adresa: Jud. Sibiu

| Nr. Crt | Nr cadastral Nr. topografic | Suprafața* (mp) | Observații / Referințe |
|---------|-----------------------------|-----------------|---|
| A1 | 102108 | 3.200 | Sector cadastral:14 Teren neimprejmuit; |

B. Partea II. Proprietari și acte

| Inscrieri privitoare la dreptul de proprietate și alte drepturi reale | | Referințe |
|---|--|-----------|
| 9083 / 28/02/2007 | | |
| Act Notarial nr. 362, din 01/01/2007 emis de NP TOLCIU MARIANA (contract de vanzare-cumparare); | | |
| B1 | Intabulare, drept de PROPRIETATEcumparare, dobandit prin Conventie, cota actuala 1/1 1) POPA OCTAVIAN , si sotia 2) POPA MARIA , nascuta Oprisiu; CNP NEIDENTIFICAT <i>OBSERVATII: (provenita din conversia CF 2741N)</i> | A1 |

C. Partea III. SARCINI .

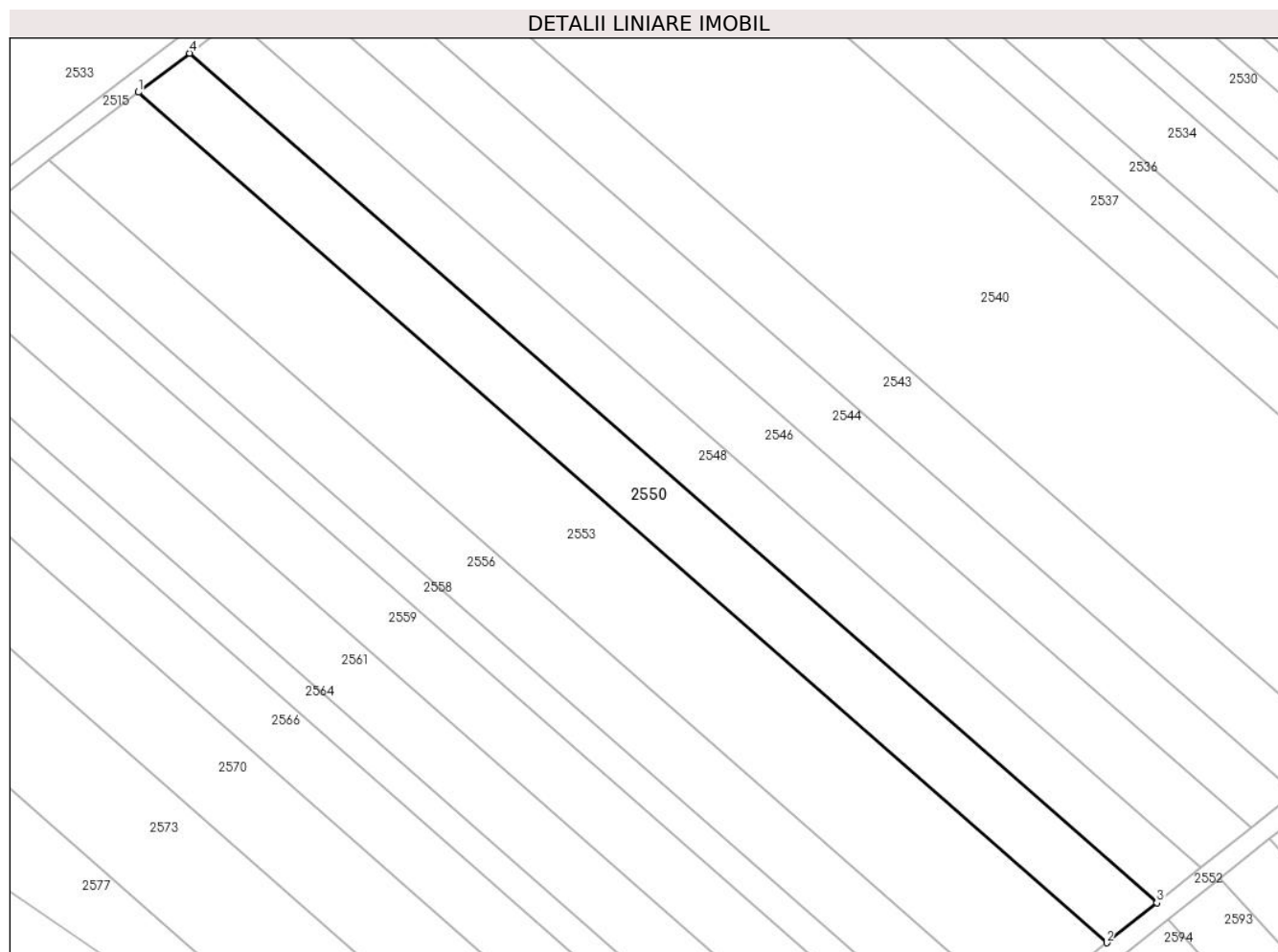
| Inscrieri privind dezmembramintele dreptului de proprietate, drepturi reale de garanție și sarcini | Referințe |
|--|-----------|
| NU SUNT | |

Anexa Nr. 1 La Partea I

Teren

| Nr cadastral | Suprafața (mp)* | Observații / Referințe |
|--------------|-----------------|------------------------|
| 102108 | 3.200 | |

* Suprafața este determinată în planul de proiecție Stereo 70.



Date referitoare la teren

| Crt | Categorie folosință | Intra vilan | Suprafața (mp) | Tarla | Parcelă | Nr. topo | Observații / Referințe |
|-----|---------------------|-------------|----------------|-------|---------|----------|------------------------|
| 1 | faneata | NU | 3.200 | 14 | 320/62 | - | |

Lungime Segmente

1) Valorile lungimilor segmentelor sunt obținute din proiecție în plan.

| Punct început | X / Y | Punct sfârșit | X / Y | Lungime segment (** (m) |
|---------------|----------------------------|---------------|----------------------------|-------------------------|
| 1 | 426.429,246 482.764,383 | 2 | 426.621,405 482.595,699 | 255.693 |
| 2 | 426.621,405 482.595,699 | 3 | 426.631,364 482.603,619 | 12.724 |
| 3 | 426.631,364 482.603,619 | 4 | 426.439,421 482.772,114 | 255.406 |
| 4 | 426.439,421 482.772,114 | 1 | 426.429,246 482.764,383 | 12.778 |

** Lungimile segmentelor sunt determinate în planul de proiecție Stereo 70 și sunt rotunjite la 1 milimetru.

***** Distanţa dintre puncte este formată din segmente cumulate ce sunt mai mici decât valoarea 1 milimetru.**

**DATE DESPRE IMOBILUL NR. 2551**

Oficiul de Cadastru și Publicitate Imobiliară SIBIU
Biroul de Cadastru și Publicitate Imobiliară Sibiu

A. Partea I. Descrierea imobilului

TEREN Extravilan

Nr. CF vechi:2863 N
Nr. cadastral vechi:827

Adresa: Jud. Sibiu

| Nr. Crt | Nr cadastral Nr. topografic | Suprafața* (mp) | Observații / Referințe |
|---------|-----------------------------|-----------------|---|
| A1 | 101696 | 3.200 | Sector cadastral:14 Teren neimprejmuit; |

B. Partea II. Proprietari și acte

| Inscrieri privitoare la dreptul de proprietate și alte drepturi reale | Referințe |
|--|-----------|
| 53763 / 30/10/2007 | |
| Act Notarial nr. 2798, din 01/01/2007 emis de NP DRAGOMIR NICOLAE (contract de vanzare-cumparare); | |
| B1 | A1 |
| Intabulare, drept de PROPRIETATEcumparare, dobandit prin Conventie, cota actuala 1/1 | |
| 1) LEFTER GELU-CATALIN , si sotia | |
| 2) LEFTER MARIANA , bun comun; CNP NEIDENTIFICAT | |
| <i>OBSERVATII: (provenita din conversia CF 2863 N)</i> | |

C. Partea III. SARCINI .

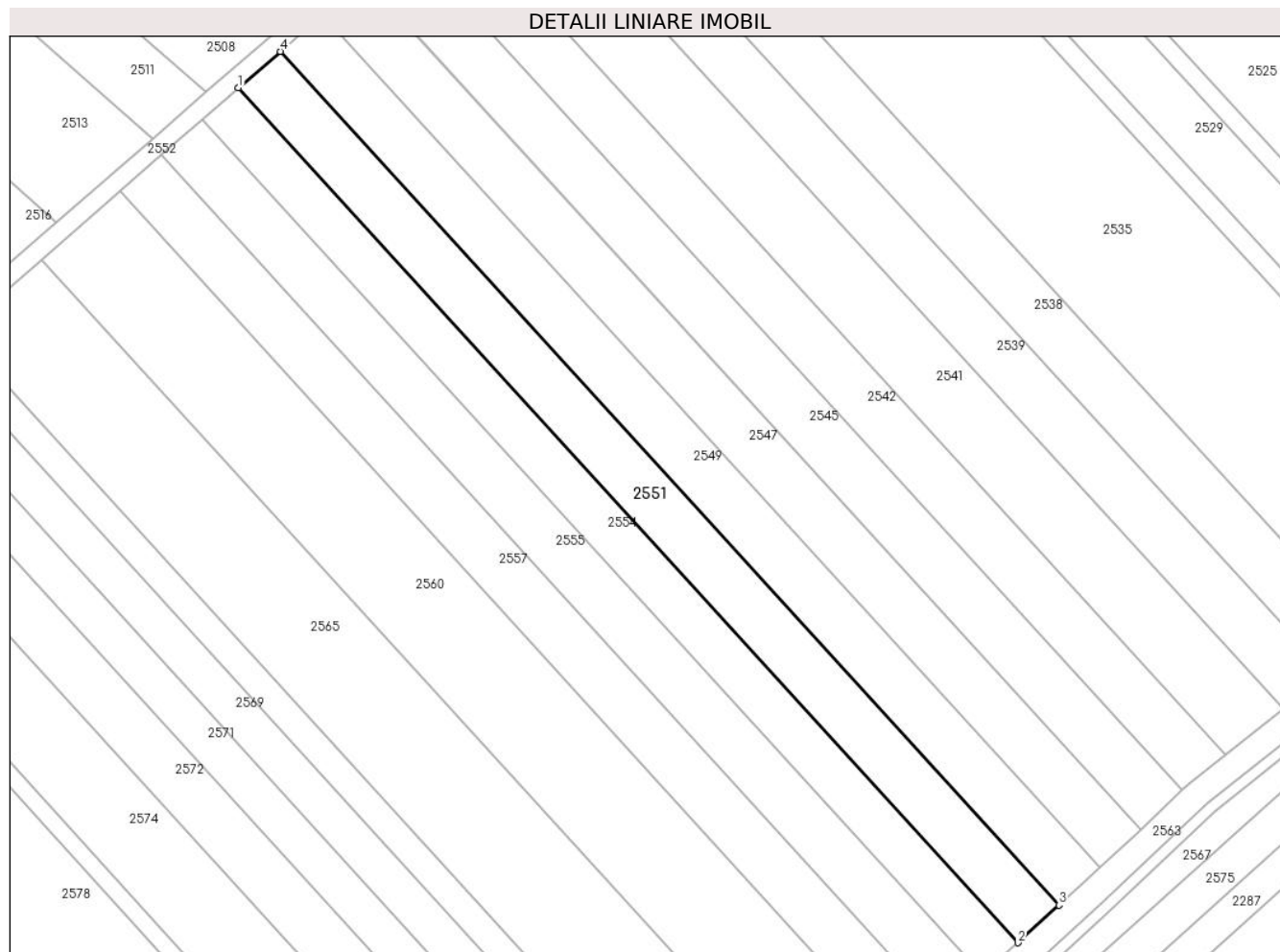
| Inscrieri privind dezmembramintele dreptului de proprietate, drepturi reale de garanție și sarcini | Referințe |
|--|-----------|
| NU SUNT | |

Anexa Nr. 1 La Partea I

Teren

| | | |
|--------------|-----------------|------------------------|
| Nr cadastral | Suprafața (mp)* | Observații / Referințe |
| 101696 | 3.200 | |

* Suprafața este determinată în planul de proiecție Stereo 70.



Date referitoare la teren

| Crt | Categorie folosință | Intra vilan | Suprafața (mp) | Tarla | Parcelă | Nr. topo | Observații / Referințe |
|-----|---------------------|-------------|----------------|-------|---------|----------|------------------------|
| 1 | faneata | NU | 3.200 | 14 | 320/32 | - | |

Lungime Segmente

1) Valorile lungimilor segmentelor sunt obținute din proiecție în plan.

| Punct început | X / Y | Punct sfârșit | X / Y | Lungime segment (** (m) |
|---------------|----------------------------|---------------|----------------------------|-------------------------|
| 1 | 426.832,908 482.771,765 | 2 | 427.007,059 482.581,046 | 258.269 |
| 2 | 427.007,059 482.581,046 | 3 | 427.016,195 482.589,428 | 12.398 |
| 3 | 427.016,195 482.589,428 | 4 | 426.842,263 482.779,906 | 257.942 |
| 4 | 426.842,263 482.779,906 | 1 | 426.832,908 482.771,765 | 12.402 |

** Lungimile segmentelor sunt determinate în planul de proiecție Stereo 70 și sunt rotunjite la 1 milimetru.

***** Distanţa dintre puncte este formată din segmente cumulate ce sunt mai mici decât valoarea 1 milimetru.**

**DATE DESPRE IMOBILUL NR. 2552**

Oficiul de Cadastru și Publicitate Imobiliară SIBIU
Biroul de Cadastru și Publicitate Imobiliară Sibiu

A. Partea I. Descrierea imobilului

TEREN Extravilan

Adresa: Jud. Sibiu

| Nr. Crt | Nr cadastral Nr. topografic | Suprafața* (mp) | Observații / Referințe |
|---------|-----------------------------|-----------------|---|
| A1 | | 2.515 | Sector cadastral:14 Teren neimprejmuit; |

B. Partea II. Proprietari și acte

| Inscrieri privitoare la dreptul de proprietate și alte drepturi reale | | Referințe |
|---|---|-----------|
| / | | |
| Act Normativ nr. 7, din 13/03/1996 emis de PARLAMENTUL ROMÂNIEI (lege); | | |
| B1 | Inscrierea provizorie, drept de PROPRIETATE, dobandit prin Lege, cota actuala 1/1 | A1 |
| 1) COMUNA ȘURA MICA, CIF:4241109, PROPRIETAR NEIDENTIFICAT | | |

C. Partea III. SARCINI .

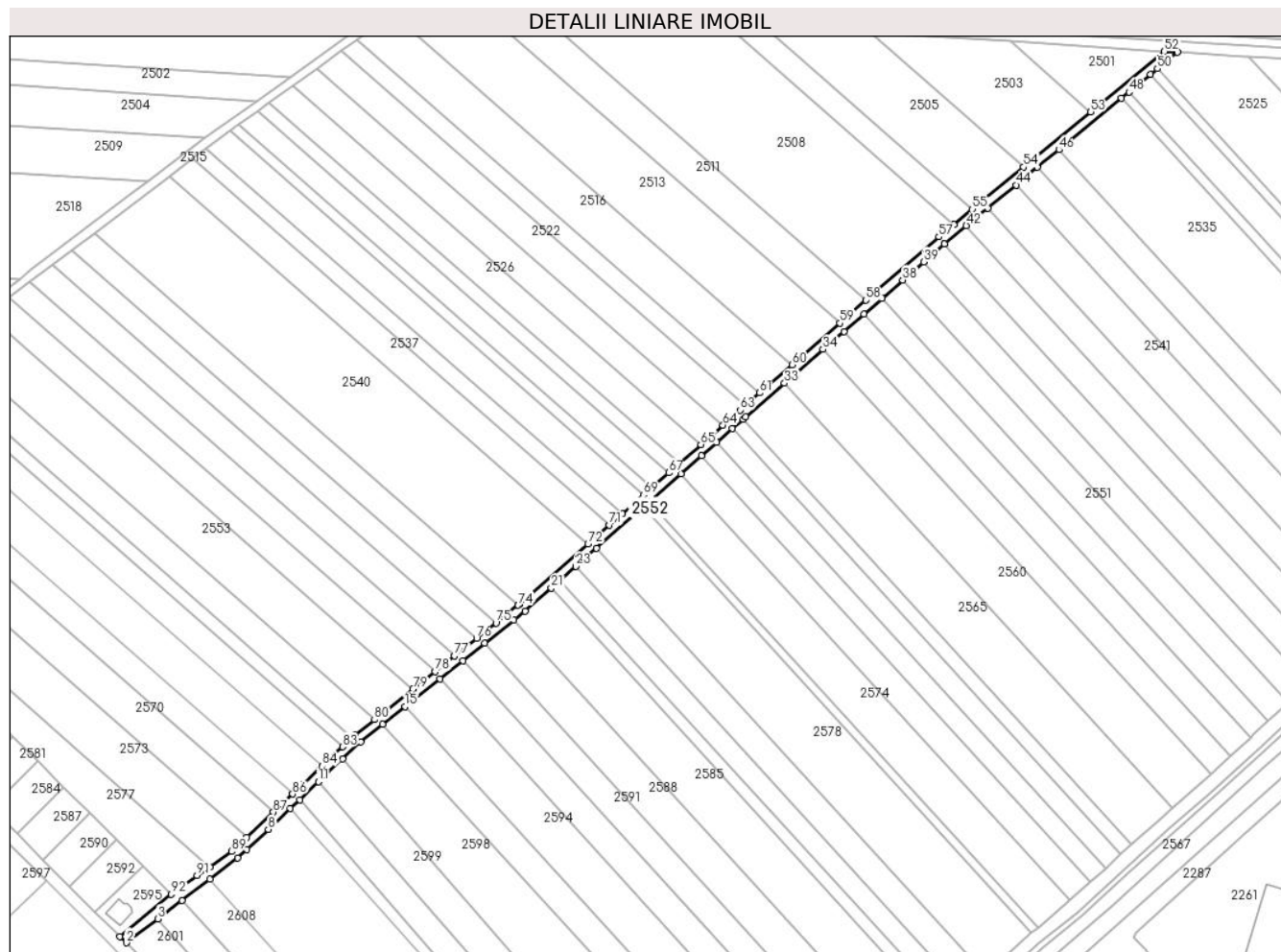
| Inscrieri privind dezmembramintele dreptului de proprietate, drepturi reale de garanție și sarcini | Referințe |
|--|-----------|
| NU SUNT | |

Anexa Nr. 1 La Partea I

Teren

| Nr cadastral | Suprafața (mp)* | Observații / Referințe |
|--------------|-----------------|------------------------|
| | 2.515 | |

* Suprafața este determinată în planul de proiecție Stereo 70.



Date referitoare la teren

| Crt | Categorie folosință | Intravilan | Suprafața (mp) | Tarla | Parcelă | Nr. topo | Observații / Referințe |
|-----|---------------------|------------|----------------|-------|----------|----------|------------------------|
| 1 | drum | NU | 2.515 | 14 | 320/89/3 | - | |

Lungime Segmente

1) Valorile lungimilor segmentelor sunt obținute din proiecție în plan.

| Punct început | X / Y | Punct sfârșit | X / Y | Lungime segment |
|---------------|----------------------------|---------------|----------------------------|-----------------|
| 1 | 426.489,238 482.484,201 | 2 | 426.492,14 482.481,379 | 4.048 |
| 4 | 426.517,166 482.500,403 | 5 | 426.529,732 482.509,958 | 15.786 |
| 7 | 426.546,396 482.523,367 | 8 | 426.556,086 482.532,502 | 13.317 |
| 10 | 426.570,258 482.545,862 | 11 | 426.578,798 482.553,911 | 11.735 |
| 13 | 426.597,75 482.571,778 | 14 | 426.607,746 482.579,727 | 12.772 |
| 16 | 426.633,551 482.600,248 | 17 | 426.643,82 482.608,414 | 13.12 |
| 2 | 426.492,14 482.481,379 | 3 | 426.506,238 482.492,094 | 17.708 |
| 5 | 426.529,732 482.509,958 | 6 | 426.542,315 482.519,512 | 15.799 |
| 8 | 426.556,086 482.532,502 | 9 | 426.565,96 482.541,81 | 13.571 |
| 11 | 426.578,798 482.553,911 | 12 | 426.589,659 482.564,15 | 14.926 |
| 14 | 426.607,746 482.579,727 | 15 | 426.617,866 482.587,774 | 12.929 |
| 17 | 426.643,82 482.608,414 | 18 | 426.653,716 482.616,284 | 12.644 |
| 3 | 426.506,238 482.492,094 | 4 | 426.517,166 482.500,403 | 13.728 |
| 6 | 426.542,315 482.519,512 | 7 | 426.546,396 482.523,367 | 5.613 |
| 9 | 426.565,96 482.541,81 | 10 | 426.570,258 482.545,862 | 5.906 |
| 12 | 426.589,659 482.564,15 | 13 | 426.597,75 482.571,778 | 11.12 |
| 15 | 426.617,866 482.587,774 | 16 | 426.633,551 482.600,248 | 20.04 |
| 18 | 426.653,716 482.616,284 | 19 | 426.666,92 482.626,784 | 16.87 |

| Punct început | X / Y | Punct sfârșit | X / Y | Lungime segment | Punct început | X / Y | Punct sfârșit | X / Y | Lungime segment | Punct început | X / Y | Punct sfârșit | X / Y | Lungime segment |
|---------------|----------------------------|---------------|----------------------------|-----------------|---------------|----------------------------|---------------|----------------------------|-----------------|---------------|----------------------------|---------------|----------------------------|-----------------|
| 19 | 426.666,92 482.626,784 | 20 | 426.671,892 482.630,738 | 6.353 | 20 | 426.671,892 482.630,738 | 21 | 426.683,787 482.641,199 | 15.84 | 21 | 426.683,787 482.641,199 | 22 | 426.687,865 482.644,785 | 5.43 |
| 22 | 426.687,865 482.644,785 | 23 | 426.694,841 482.650,92 | 9.29 | 23 | 426.694,841 482.650,92 | 24 | 426.704,113 482.659,074 | 12.348 | 24 | 426.704,113 482.659,074 | 25 | 426.725,219 482.677,636 | 28.107 |
| 25 | 426.725,219 482.677,636 | 26 | 426.728,112 482.680,179 | 3.852 | 26 | 426.728,112 482.680,179 | 27 | 426.742,266 482.692,627 | 18.849 | 27 | 426.742,266 482.692,627 | 28 | 426.751,506 482.700,753 | 12.305 |
| 28 | 426.751,506 482.700,753 | 29 | 426.758,442 482.706,853 | 9.236 | 29 | 426.758,442 482.706,853 | 30 | 426.765,382 482.712,956 | 9.243 | 30 | 426.765,382 482.712,956 | 31 | 426.770,3 482.717,281 | 6.548 |
| 31 | 426.770,3 482.717,281 | 32 | 426.771,455 482.718,297 | 1.538 | 32 | 426.771,455 482.718,297 | 33 | 426.788,901 482.733,476 | 23.125 | 33 | 426.788,901 482.733,476 | 34 | 426.806,363 482.748,669 | 23.146 |
| 34 | 426.806,363 482.748,669 | 35 | 426.815,688 482.756,783 | 12.36 | 35 | 426.815,688 482.756,783 | 36 | 426.824,731 482.764,651 | 11.987 | 36 | 426.824,731 482.764,651 | 37 | 426.832,908 482.771,765 | 10.839 |
| 37 | 426.832,908 482.771,765 | 38 | 426.842,263 482.779,906 | 12.402 | 38 | 426.842,263 482.779,906 | 39 | 426.851,632 482.788,057 | 12.418 | 39 | 426.851,632 482.788,057 | 40 | 426.861,015 482.796,221 | 12.438 |
| 40 | 426.861,015 482.796,221 | 41 | 426.861,132 482.796,323 | 0.155 | 41 | 426.861,132 482.796,323 | 42 | 426.870,96 482.804,393 | 12.717 | 42 | 426.870,96 482.804,393 | 43 | 426.880,626 482.812,33 | 12.507 |
| 43 | 426.880,626 482.812,33 | 44 | 426.893,305 482.822,741 | 16.406 | 44 | 426.893,305 482.822,741 | 45 | 426.902,965 482.830,674 | 12.5 | 45 | 426.902,965 482.830,674 | 46 | 426.912,652 482.838,628 | 12.534 |
| 46 | 426.912,652 482.838,628 | 47 | 426.940,9 482.861,824 | 36.552 | 47 | 426.940,9 482.861,824 | 48 | 426.944,251 482.864,575 | 4.335 | 48 | 426.944,251 482.864,575 | 49 | 426.954,015 482.872,593 | 12.634 |
| 49 | 426.954,015 482.872,593 | 50 | 426.957,071 482.875,103 | 3.955 | 50 | 426.957,071 482.875,103 | 51 | 426.966,107 482.882,522 | 11.691 | 51 | 426.966,107 482.882,522 | 52 | 426.960,262 482.882,898 | 5.857 |
| 52 | 426.960,262 482.882,898 | 53 | 426.926,996 482.855,582 | 43.045 | 53 | 426.926,996 482.855,582 | 54 | 426.896,793 482.830,781 | 39.081 | 54 | 426.896,793 482.830,781 | 55 | 426.873,646 482.811,775 | 29.95 |
| 55 | 426.873,646 482.811,775 | 56 | 426.865,266 482.804,893 | 10.844 | 56 | 426.865,266 482.804,893 | 57 | 426.858,549 482.799,378 | 8.691 | 57 | 426.858,549 482.799,378 | 58 | 426.825,718 482.770,812 | 43.518 |
| 58 | 426.825,718 482.770,812 | 59 | 426.813,843 482.760,48 | 15.741 | 59 | 426.813,843 482.760,48 | 60 | 426.792,279 482.741,717 | 28.584 | 60 | 426.792,279 482.741,717 | 61 | 426.777,723 482.729,052 | 19.294 |
| 61 | 426.777,723 482.729,052 | 62 | 426.771,114 482.723,302 | 8.76 | 62 | 426.771,114 482.723,302 | 63 | 426.768,821 482.721,307 | 3.039 | 63 | 426.768,821 482.721,307 | 64 | 426.761,129 482.714,543 | 10.244 |
| 64 | 426.761,129 482.714,543 | 65 | 426.751,21 482.705,82 | 13.209 | 65 | 426.751,21 482.705,82 | 66 | 426.741,345 482.697,144 | 13.138 | 66 | 426.741,345 482.697,144 | 67 | 426.736,739 482.693,093 | 6.134 |
| 67 | 426.736,739 482.693,093 | 68 | 426.729,087 482.686,364 | 10.19 | 68 | 426.729,087 482.686,364 | 69 | 426.725,425 482.683,144 | 4.876 | 69 | 426.725,425 482.683,144 | 70 | 426.715,696 482.674,587 | 12.957 |
| 70 | 426.715,696 482.674,587 | 71 | 426.709,942 482.669,527 | 7.662 | 71 | 426.709,942 482.669,527 | 72 | 426.700,282 482.661,032 | 12.864 | 72 | 426.700,282 482.661,032 | 73 | 426.669,325 482.633,807 | 41.225 |
| 73 | 426.669,325 482.633,807 | 74 | 426.668,81 482.633,398 | 0.658 | 74 | 426.668,81 482.633,398 | 75 | 426.658,809 482.625,445 | 12.778 | 75 | 426.658,809 482.625,445 | 76 | 426.650,067 482.618,493 | 11.169 |
| 76 | 426.650,067 482.618,493 | 77 | 426.640,087 482.610,556 | 12.751 | 77 | 426.640,087 482.610,556 | 78 | 426.631,364 482.603,619 | 11.145 | 78 | 426.631,364 482.603,619 | 79 | 426.621,405 482.595,699 | 12.724 |
| 79 | 426.621,405 482.595,699 | 80 | 426.604,003 482.581,861 | 22.233 | 80 | 426.604,003 482.581,861 | 81 | 426.595,129 482.574,804 | 11.339 | 81 | 426.595,129 482.574,804 | 82 | 426.594,16 482.573,891 | 1.331 |
| 82 | 426.594,16 482.573,891 | 83 | 426.589,609 482.569,6 | 6.255 | 83 | 426.589,609 482.569,6 | 84 | 426.580,541 482.561,052 | 12.461 | 84 | 426.580,541 482.561,052 | 85 | 426.571,44 482.552,473 | 12.507 |
| 85 | 426.571,44 482.552,473 | 86 | 426.567,076 482.548,358 | 5.998 | 86 | 426.567,076 482.548,358 | 87 | 426.558,411 482.540,19 | 11.908 | 87 | 426.558,411 482.540,19 | 88 | 426.546,349 482.528,82 | 16.576 |
| 88 | 426.546,349 482.528,82 | 89 | 426.539,681 482.522,534 | 9.164 | 89 | 426.539,681 482.522,534 | 90 | 426.529,831 482.515,565 | 12.066 | 90 | 426.529,831 482.515,565 | 91 | 426.524,055 482.511,625 | 6.991 |
| 91 | 426.524,055 482.511,625 | 92 | 426.512,385 482.503,222 | 14.381 | 92 | 426.512,385 482.503,222 | 1 | 426.489,238 482.484,201 | 29.96 | | | | | |

** Lungimile segmentelor sunt determinate în planul de proiecție Stereo 70 și sunt rotunjite la 1 milimetru.

*** Distanța dintre puncte este formată din segmente cumulate ce sunt mai mici decât valoarea 1 milimetru.

**DATE DESPRE IMOBILUL NR. 2553**

Oficiul de Cadastru și Publicitate Imobiliară SIBIU
Biroul de Cadastru și Publicitate Imobiliară Sibiu

A. Partea I. Descrierea imobilului

TEREN Extravilan

Nr. CF vechi:2726N
Nr. cadastral vechi:737

Adresa: Jud. Sibiu

| Nr. Crt | Nr cadastral Nr. topografic | Suprafața* (mp) | Observații / Referințe |
|---------|-----------------------------|-----------------|---|
| A1 | 101973 | 5.600 | Sector cadastral:14 Teren neimprejmuit; |

B. Partea II. Proprietari și acte

| Inscrieri privitoare la dreptul de proprietate și alte drepturi reale | | Referințe |
|---|--|-----------|
| 1078 / 17/01/2007 | | |
| Act Notarial nr. 33 DIN 2007, din 01/01/2007 emis de NP POPESCU ROXANA (contract de vanzare-cumparare); | | |
| B1 | Intabulare, drept de PROPRIETATEcumparare, dobandit prin Conventie, cota actuala 1/1 1) PASCU IONEL , casatorit <i>OBSERVATII: (provenita din conversia CF 2726N)</i> | A1 |

C. Partea III. SARCINI .

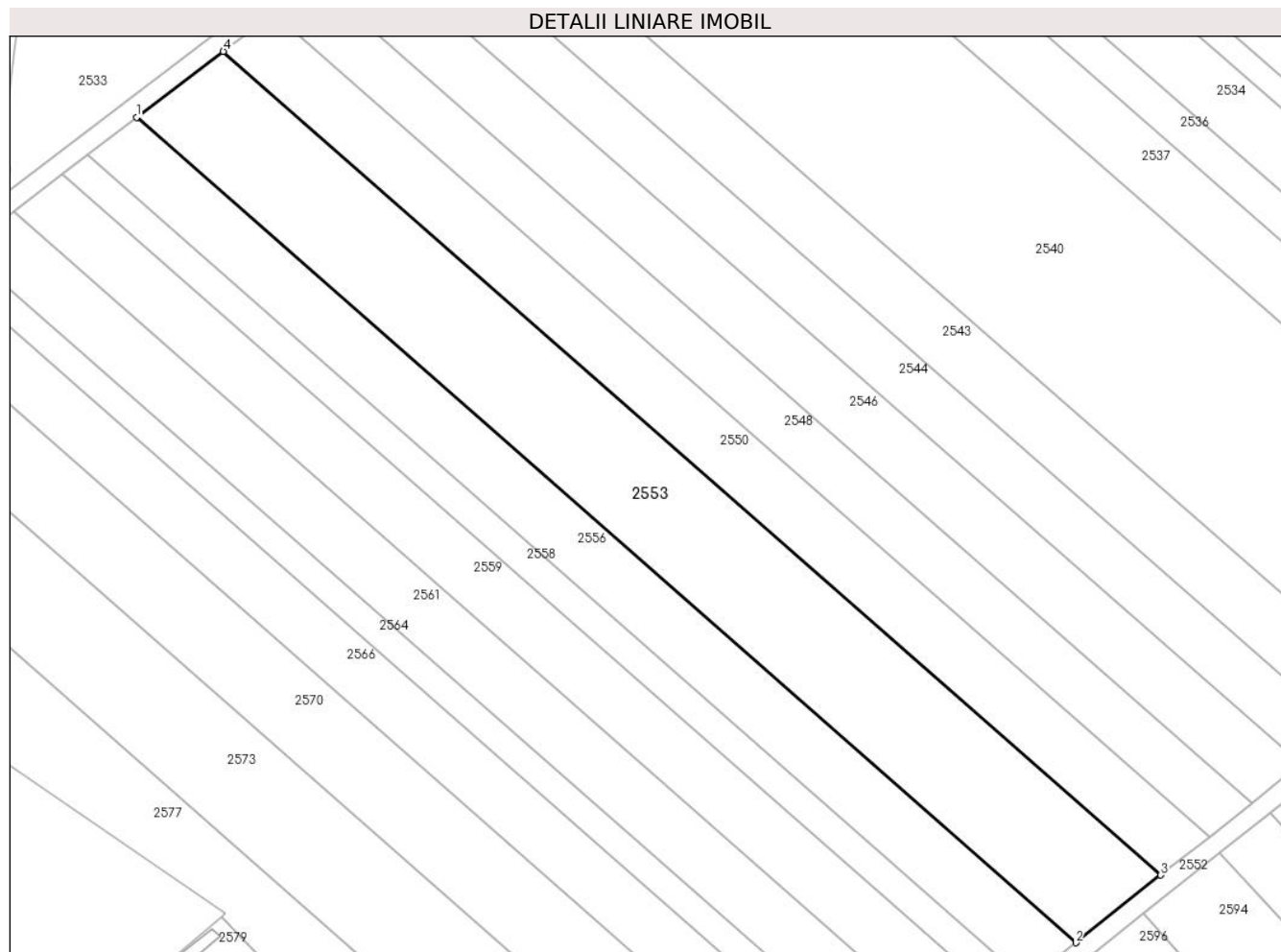
| Inscrieri privind dezmembramintele dreptului de proprietate, drepturi reale de garanție și sarcini | Referințe |
|--|-----------|
| NU SUNT | |

Anexa Nr. 1 La Partea I

Teren

| | | |
|--------------|-----------------|------------------------|
| Nr cadastral | Suprafața (mp)* | Observații / Referințe |
| 101973 | 5.600 | |

* Suprafața este determinată în planul de proiecție Stereo 70.



Date referitoare la teren

| Crt | Categorie folosință | Intra vilan | Suprafața (mp) | Tarla | Parcelă | Nr. topo | Observații / Referințe |
|-----|---------------------|-------------|----------------|-------|---------|----------|------------------------|
| 1 | arabil | NU | 5.600 | 14 | 320/61 | - | |

Lungime Segmente

1) Valorile lungimilor segmentelor sunt obținute din proiecție în plan.

| Punct început | X / Y | Punct sfârșit | X / Y | Lungime segment (** (m) |
|---------------|----------------------------|---------------|----------------------------|-------------------------|
| 1 | 426.411,468 482.750,875 | 2 | 426.604,003 482.581,861 | 256.195 |
| 2 | 426.604,003 482.581,861 | 3 | 426.621,405 482.595,699 | 22.233 |
| 3 | 426.621,405 482.595,699 | 4 | 426.429,246 482.764,383 | 255.693 |
| 4 | 426.429,246 482.764,383 | 1 | 426.411,468 482.750,875 | 22.328 |

** Lungimile segmentelor sunt determinate în planul de proiecție Stereo 70 și sunt rotunjite la 1 milimetru.

***** Distanţa dintre puncte este formată din segmente cumulate ce sunt mai mici decât valoarea 1 milimetru.**

**DATE DESPRE IMOBILUL NR. 2554**

Oficiul de Cadastru și Publicitate Imobiliară SIBIU
Biroul de Cadastru și Publicitate Imobiliară Sibiu

A. Partea I. Descrierea imobilului

TEREN Extravilan

Adresa: Jud. Sibiu

| Nr. Crt | Nr cadastral Nr. topografic | Suprafața* (mp) | Observații / Referințe |
|---------|-----------------------------|-----------------|---|
| A1 | | 2.800 | Sector cadastral:14 Teren neimprejmuit; |

B. Partea II. Proprietari și acte

| Inscrieri privitoare la dreptul de proprietate și alte drepturi reale | Referințe |
|--|-----------|
| / | |
| Act Notarial nr. 39, din 10/08/2015 emis de NP PILOIU DELIA-CORNELIA (certificat de mostenitor); | |
| B1 | A1 |
| Intabulare, drept de PROPRIETATE, dobandit prin Succesiune, cota actuala 1/1 | |
| 1) ROTH JOHANN, CNP NEIDENTIFICAT | |

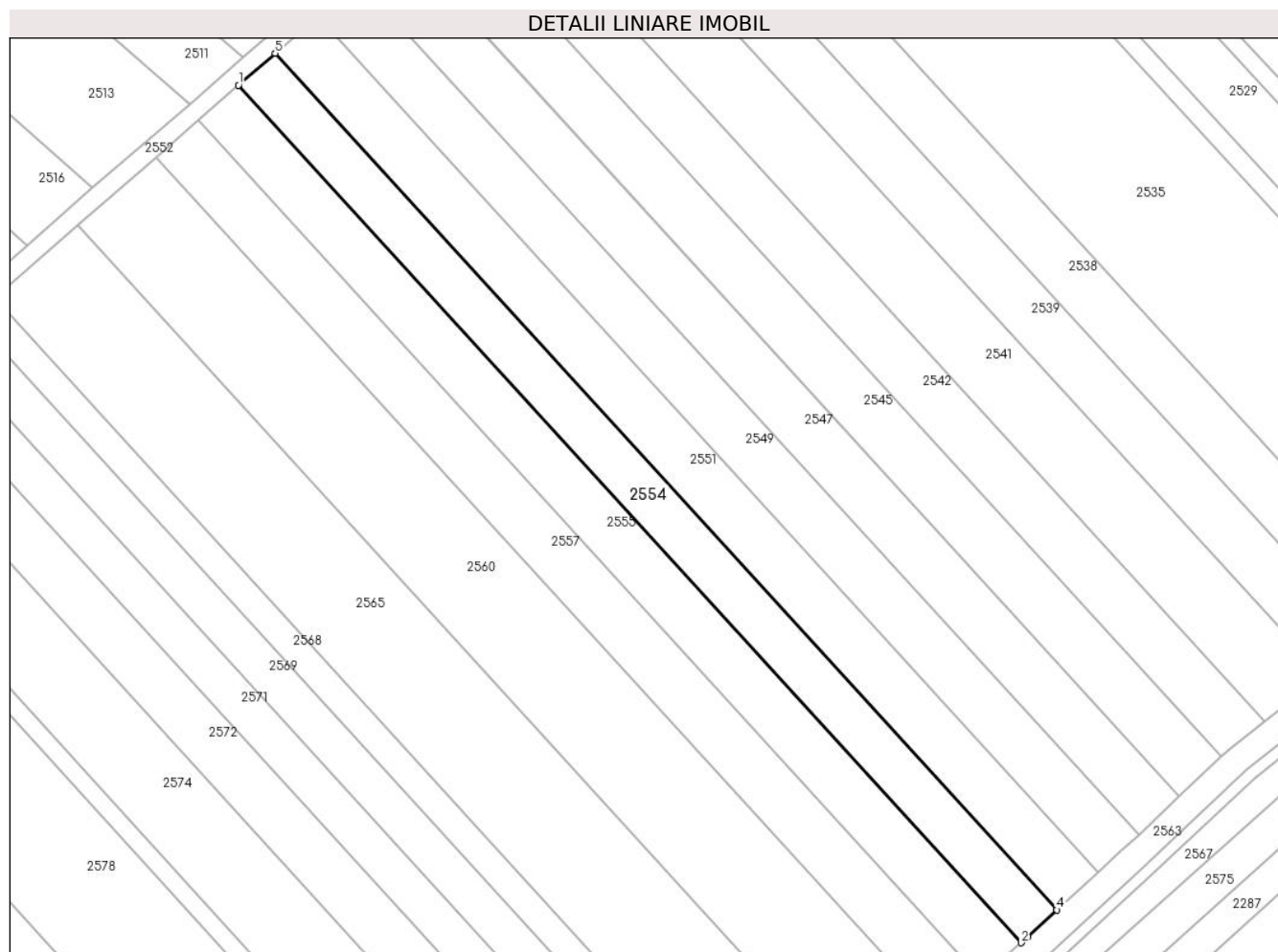
C. Partea III. SARCINI .

| Inscrieri privind dezmembramintele dreptului de proprietate, drepturi reale de garanție și sarcini | Referințe |
|--|-----------|
| NU SUNT | |

Anexa Nr. 1 La Partea I**Teren**

| | | |
|--------------|-----------------|------------------------|
| Nr cadastral | Suprafața (mp)* | Observații / Referințe |
| | 2.800 | |

* Suprafața este determinată în planul de proiecție Stereo 70.

**Date referitoare la teren**

| Crt | Categorie folosință | Intra vilan | Suprafața (mp) | Tarla | Parcelă | Nr. topo | Observații / Referințe |
|-----|---------------------|-------------|----------------|-------|---------|----------|------------------------|
| 1 | faneata | NU | 2.800 | 14 | 320/31 | - | |

Lungime Segmente

1) Valorile lungimilor segmentelor sunt obținute din proiecție în plan.

| Punct început | X / Y | Punct sfârșit | X / Y | Lungime segment (** (m) |
|---------------|----------------------------|---------------|----------------------------|-------------------------|
| 1 | 426.824,731 482.764,651 | 2 | 426.999,07 482.573,725 | 258.548 |
| 2 | 426.999,07 482.573,725 | 3 | 427.000,553 482.575,076 | 2.005 |
| 3 | 427.000,553 482.575,076 | 4 | 427.007,059 482.581,046 | 8.83 |
| 4 | 427.007,059 482.581,046 | 5 | 426.832,908 482.771,765 | 258.269 |
| 5 | 426.832,908 482.771,765 | 1 | 426.824,731 482.764,651 | 10.839 |

**** Lungimile segmentelor sunt determinate în planul de proiecție Stereo 70 și sunt rotunjite la 1 milimetru.**

***** Distanța dintre puncte este formată din segmente cumulate ce sunt mai mici decât valoarea 1 milimetru.**

**DATE DESPRE IMOBILUL NR. 2555**

Oficiul de Cadastru și Publicitate Imobiliară SIBIU
Biroul de Cadastru și Publicitate Imobiliară Sibiu

A. Partea I. Descrierea imobilului

TEREN Extravilan

Adresa: Jud. Sibiu

| Nr. Crt | Nr cadastral Nr. topografic | Suprafața* (mp) | Observații / Referințe |
|---------|-----------------------------|-----------------|---|
| A1 | | 3.100 | Sector cadastral:14 Teren neimprejmuit; |

B. Partea II. Proprietari și acte

| Inscrieri privitoare la dreptul de proprietate și alte drepturi reale | Referințe |
|---|-----------|
| / | |
| Act Notarial nr. 91, din 10/06/1997 emis de NP BUCSA RADU GABRIEL (certificat de mostenitor); | |
| B1 | A1 |
| Intabulare, drept de PROPRIETATE, dobandit prin Succesiune, cota actuala 1/1 | |
| 1) PACURARIU GHEORGHE, junior; CNP NEIDENTIFICAT | |

C. Partea III. SARCINI .

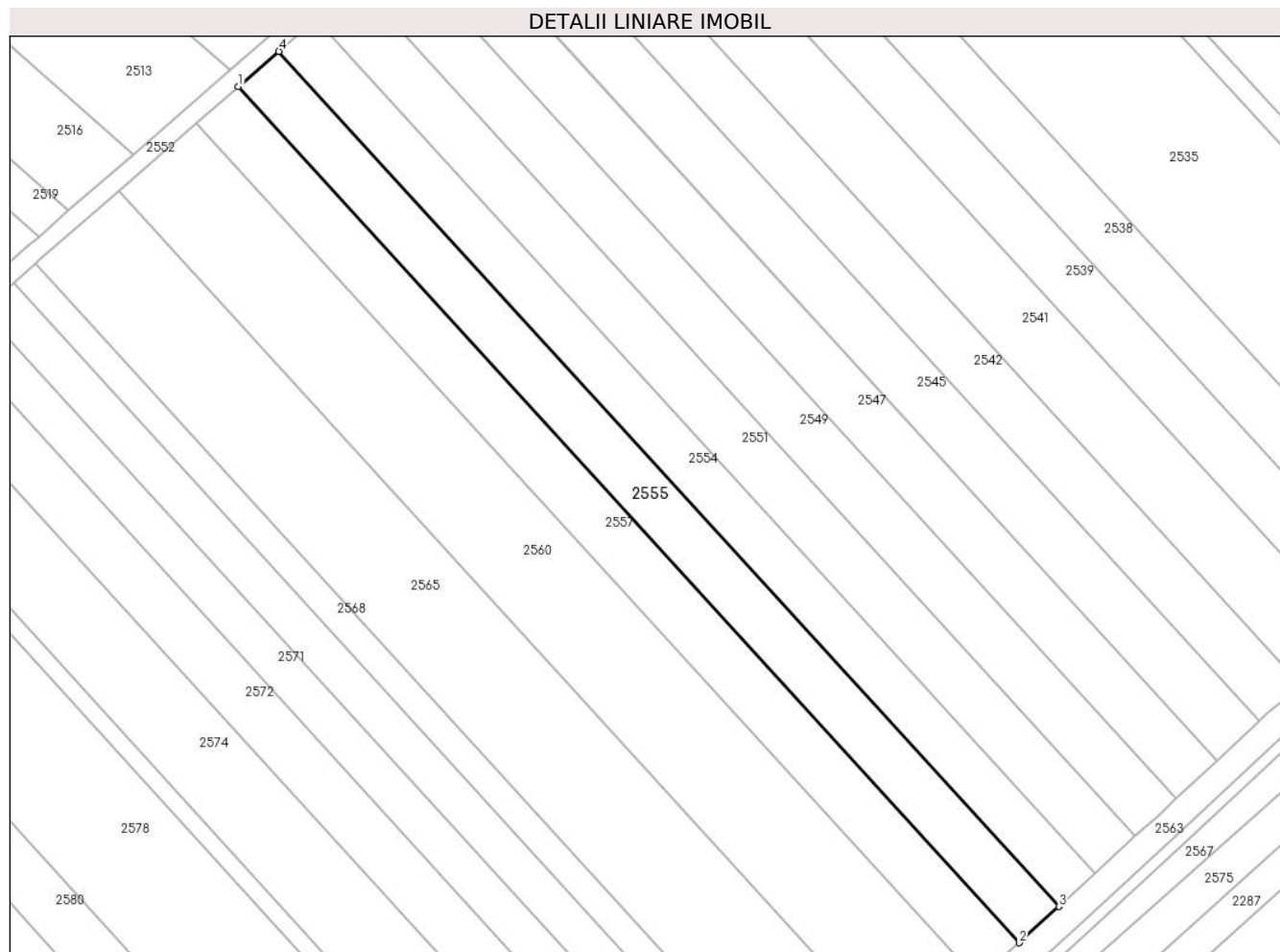
| Inscrieri privind dezmembramintele dreptului de proprietate, drepturi reale de garanție și sarcini | Referințe |
|--|-----------|
| NU SUNT | |

Anexa Nr. 1 La Partea I

Teren

| Nr cadastral | Suprafața (mp)* | Observații / Referințe |
|--------------|-----------------|------------------------|
| | 3.100 | |

* Suprafața este determinată în planul de proiecție Stereo 70.



Date referitoare la teren

| Crt | Categorie folosință | Intra vilan | Suprafața (mp) | Tarla | Parcelă | Nr. topo | Observații / Referințe |
|-----|---------------------|-------------|----------------|-------|---------|----------|------------------------|
| 1 | faneata | NU | 3.100 | 14 | 320/30 | - | |

Lungime Segmente

1) Valorile lungimilor segmentelor sunt obținute din proiecție în plan.

| Punct început | X / Y | Punct sfârșit | X / Y | Lungime segment (** (m) |
|---------------|----------------------------|---------------|----------------------------|-------------------------|
| 1 | 426.815,688 482.756,783 | 2 | 426.990,214 482.565,653 | 258.824 |
| 2 | 426.990,214 482.565,653 | 3 | 426.999,07 482.573,725 | 11.984 |
| 3 | 426.999,07 482.573,725 | 4 | 426.824,731 482.764,651 | 258.548 |
| 4 | 426.824,731 482.764,651 | 1 | 426.815,688 482.756,783 | 11.987 |

** Lungimile segmentelor sunt determinate în planul de proiecție Stereo 70 și sunt rotunjite la 1 milimetru.

***** Distanţa dintre puncte este formată din segmente cumulate ce sunt mai mici decât valoarea 1 milimetru.**

**DATE DESPRE IMOBILUL NR. 2556**

Oficiul de Cadastru și Publicitate Imobiliară SIBIU
Biroul de Cadastru și Publicitate Imobiliară Sibiu

A. Partea I. Descrierea imobilului

TEREN Extravilan

Adresa: Jud. Sibiu

| Nr. Crt | Nr cadastral Nr. topografic | Suprafața* (mp) | Observații / Referințe |
|---------|--------------------------------|-----------------|---|
| A1 | | 3.200 | Sector cadastral:14 Teren neimprejmuit; |

B. Partea II. Proprietari și acte

| Inscrieri privitoare la dreptul de proprietate și alte drepturi reale | | Referințe |
|---|--|-----------|
| / | | |
| Act Administrativ nr. 449/57, din 08/11/1994 emis de CJPSDPAT (titlu de proprietate); | | |
| B1 | Intabulare, drept de PROPRIETATE, dobandit prin Reconstituire, cota actuala 1/1 | A1 |
| | 1) BOSNEA ALEXANDRU-VIRGIL , PROPRIETAR DECEDAT DEFUNCT:Da 2) BOSNEA ANDREI , PROPRIETAR DECEDAT DEFUNCT:Da 3) PRESACAN MARIA , PROPRIETAR DECEDAT DEFUNCT:Da 4) FLUERAȘ VIORICA 5) BARB LUMINIȚA | |

C. Partea III. SARCINI .

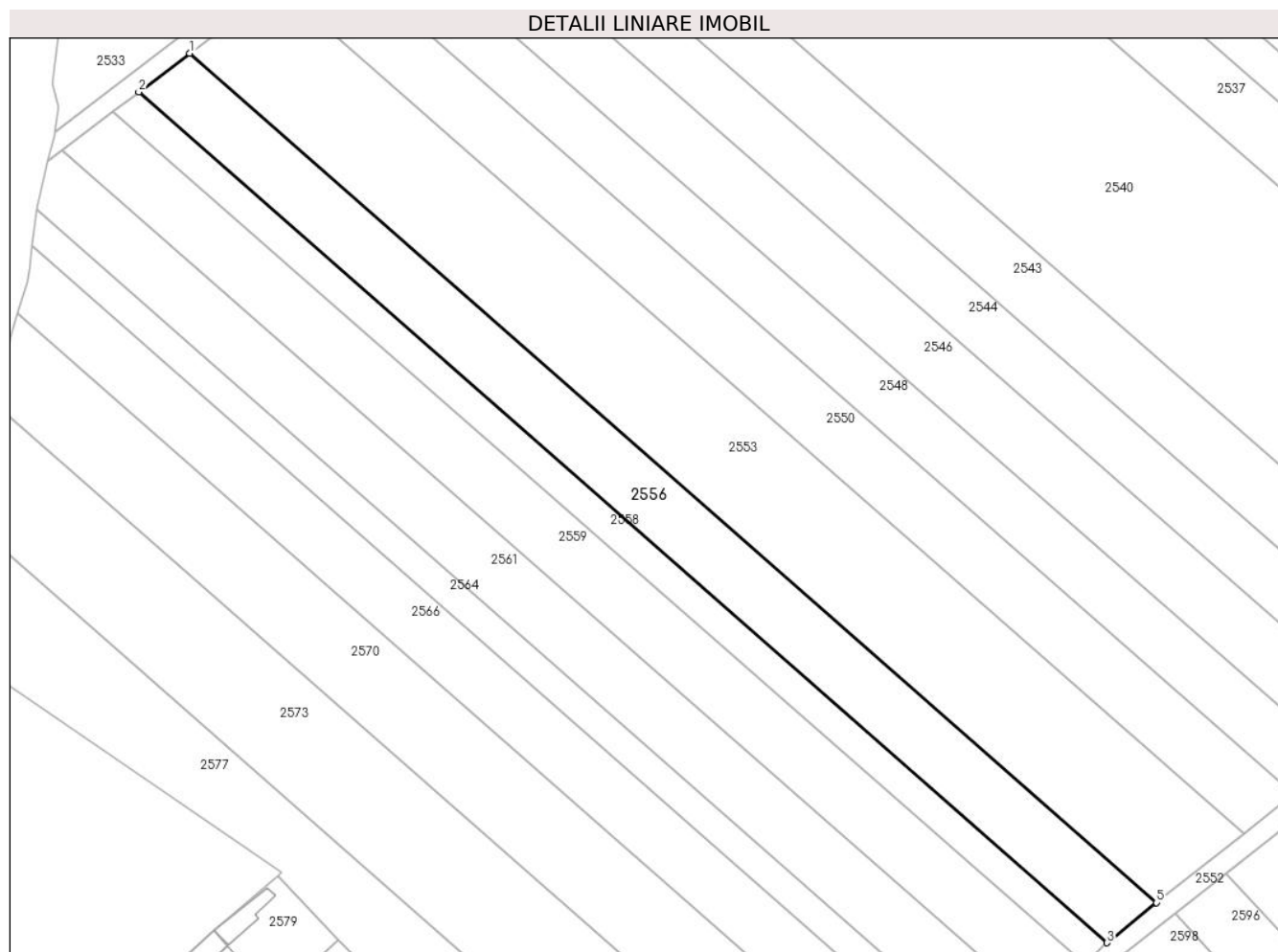
| Inscrieri privind dezmembramintele dreptului de proprietate, drepturi reale de garanție și sarcini | Referințe |
|--|-----------|
| NU SUNT | |

Anexa Nr. 1 La Partea I

Teren

| Nr cadastral | Suprafața (mp)* | Observații / Referințe |
|--------------|-----------------|------------------------|
| | 3.200 | |

* Suprafața este determinată în planul de proiecție Stereo 70.



Date referitoare la teren

| Crt | Categorie folosință | Intravilan | Suprafața (mp) | Tarla | Parcelă | Nr. topo | Observații / Referințe |
|-----|---------------------|------------|----------------|-------|---------|----------|--|
| 1 | faneata | NU | 3.200 | 14 | 320/60 | - | NUMAR DE PARCELA GREȘIT ÎN TP (320/50) |

Lungime Segmente

1) Valorile lungimilor segmentelor sunt obținute din proiecție în plan.

| Punct început | X / Y | Punct sfârșit | X / Y | Lungime segment (** (m) |
|---------------|----------------------------|---------------|----------------------------|-------------------------|
| 1 | 426.411,468 482.750,875 | 2 | 426.401,325 482.743,169 | 12.739 |
| 2 | 426.401,325 482.743,169 | 3 | 426.594,16 482.573,891 | 256.594 |
| 3 | 426.594,16 482.573,891 | 4 | 426.595,129 482.574,804 | 1.331 |
| 4 | 426.595,129 482.574,804 | 5 | 426.604,003 482.581,861 | 11.339 |
| 5 | 426.604,003 482.581,861 | 1 | 426.411,468 482.750,875 | 256.195 |

**** Lungimile segmentelor sunt determinate în planul de proiecție Stereo 70 și sunt rotunjite la 1 milimetru.**

***** Distanța dintre puncte este formată din segmente cumulate ce sunt mai mici decât valoarea 1 milimetru.**

**DATE DESPRE IMOBILUL NR. 2557**

Oficiul de Cadastru și Publicitate Imobiliară SIBIU
Biroul de Cadastru și Publicitate Imobiliară Sibiu

A. Partea I. Descrierea imobilului

TEREN Extravilan

Adresa: Jud. Sibiu

| Nr. Crt | Nr cadastral Nr. topografic | Suprafața* (mp) | Observații / Referințe |
|---------|-----------------------------|-----------------|--|
| A1 | 104494 | 3.200 | Sector cadastral:14 Teren neimprejmit; |

B. Partea II. Proprietari și acte

| Inscrieri privitoare la dreptul de proprietate și alte drepturi reale | | Referințe |
|---|---|-----------|
| 41227 / 27/06/2013 | | |
| Act Administrativ nr. 297/57, din 26/07/1994 emis de CJPSDPAT (a documentatiei cadastrale avizata si receptionata de OCPI Sibiu); | | |
| B1 | Se infiinteaza aceasta carte funciara in vederea intabularii parcelei cu nr.320/29 din Titlul de proprietate nr.297/57/1994 | A1 |
| Act Notarial nr. 2761, din 19/12/2003 emis de NP DRAGOMIR NICOLAE (contract de vanzare-cumparare); | | |
| B3 | Intabulare, drept de PROPRIETATE- cumparare, dobandit prin Conventie, cota actuala 1/1 | A1 |
| 1) CIOBANU VASILE, si sotia | | |
| 2) CIOBANU AURICA, ca bun comun; CNP NEIDENTIFICAT | | |

C. Partea III. SARCINI .

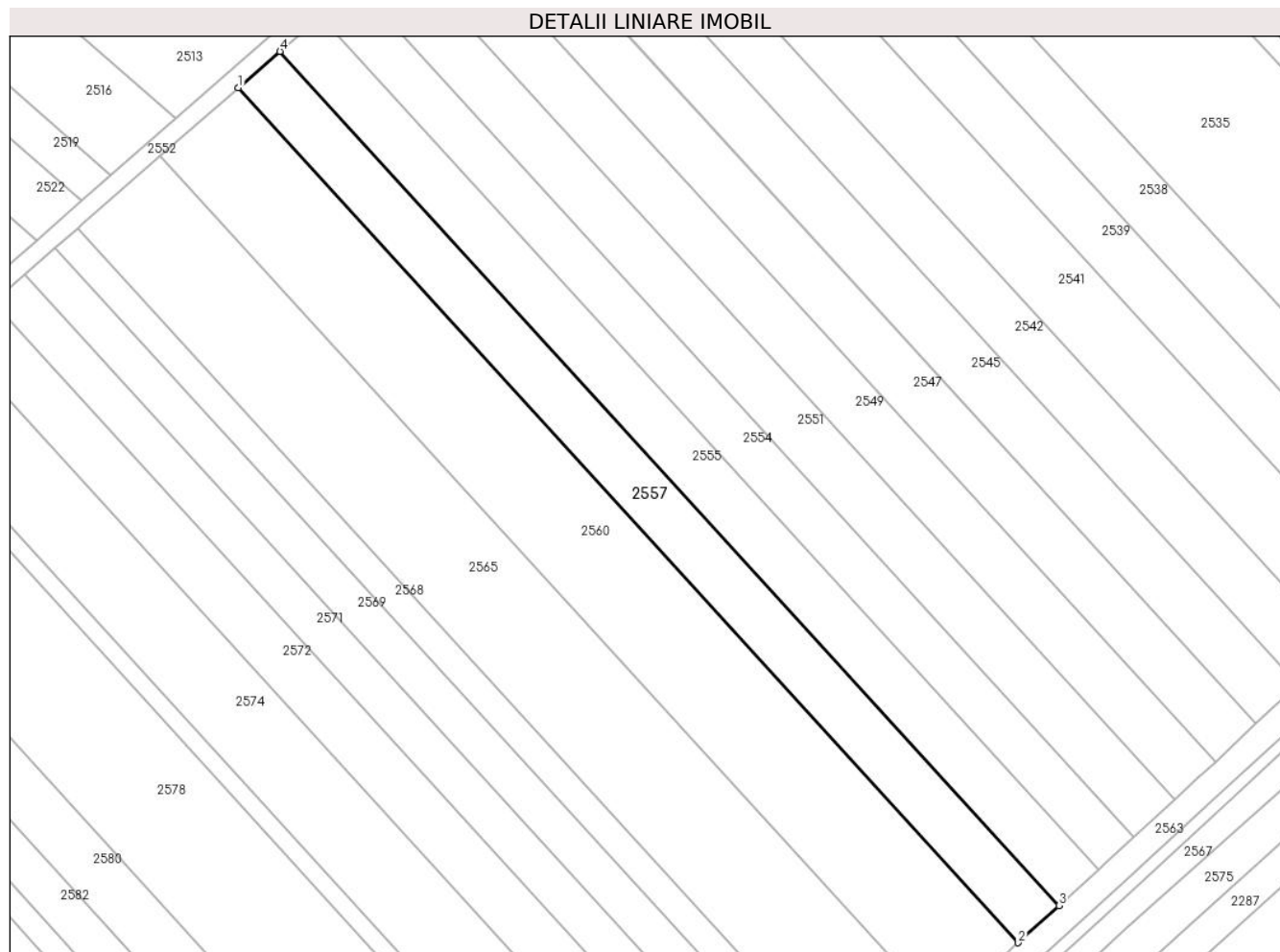
| Inscrieri privind dezmembramintele dreptului de proprietate, drepturi reale de garanție și sarcini | Referințe |
|--|-----------|
| NU SUNT | |

Anexa Nr. 1 La Partea I

Teren

| Nr cadastral | Suprafața (mp)* | Observații / Referințe |
|--------------|-----------------|------------------------|
| 104494 | 3.200 | |

* Suprafața este determinată în planul de proiecție Stereo 70.



Date referitoare la teren

| Crt | Categorie folosință | Intra vilan | Suprafața (mp) | Tarla | Parcelă | Nr. topo | Observații / Referințe |
|-----|---------------------|-------------|----------------|-------|---------|----------|------------------------|
| 1 | faneata | NU | 3.200 | 14 | 320/29 | - | |

Lungime Segmente

1) Valorile lungimilor segmentelor sunt obținute din proiecție în plan.

| Punct început | X / Y | Punct sfârșit | X / Y | Lungime segment (** (m) |
|---------------|----------------------------|---------------|----------------------------|-------------------------|
| 1 | 426.806,363 482.748,669 | 2 | 426.981,081 482.557,33 | 259.109 |
| 2 | 426.981,081 482.557,33 | 3 | 426.990,214 482.565,653 | 12.357 |
| 3 | 426.990,214 482.565,653 | 4 | 426.815,688 482.756,783 | 258.824 |
| 4 | 426.815,688 482.756,783 | 1 | 426.806,363 482.748,669 | 12.36 |

** Lungimile segmentelor sunt determinate în planul de proiecție Stereo 70 și sunt rotunjite la 1 milimetru.

***** Distanţa dintre puncte este formată din segmente cumulate ce sunt mai mici decât valoarea 1 milimetru.**

**DATE DESPRE IMOBILUL NR. 2558**

Oficiul de Cadastru și Publicitate Imobiliară SIBIU
Biroul de Cadastru și Publicitate Imobiliară Sibiu

A. Partea I. Descrierea imobilului

TEREN Extravilan

Adresa: Jud. Sibiu

| Nr. Crt | Nr cadastral Nr. topografic | Suprafața* (mp) | Observații / Referințe |
|---------|--------------------------------|-----------------|---|
| A1 | | 1.600 | Sector cadastral:14 Teren neimprejmuit; |

B. Partea II. Proprietari și acte

| Inscrieri privitoare la dreptul de proprietate și alte drepturi reale | | Referințe |
|---|---|-----------|
| / | | |
| Act Administrativ nr. 386/57, din 23/09/1994 emis de CJPSDPAT (titlu de proprietate); | | |
| B1 | Intabulare, drept de PROPRIETATE, dobandit prin Reconstituire, cota actuala 1/1 | A1 |
| | 1) VITAN CRUCIAN, CNP NEIDENTIFICAT 2) VITAN ILIE, CNP NEIDENTIFICAT 3) SECELEAN MARIA, CNP NEIDENTIFICAT | |

C. Partea III. SARCINI .

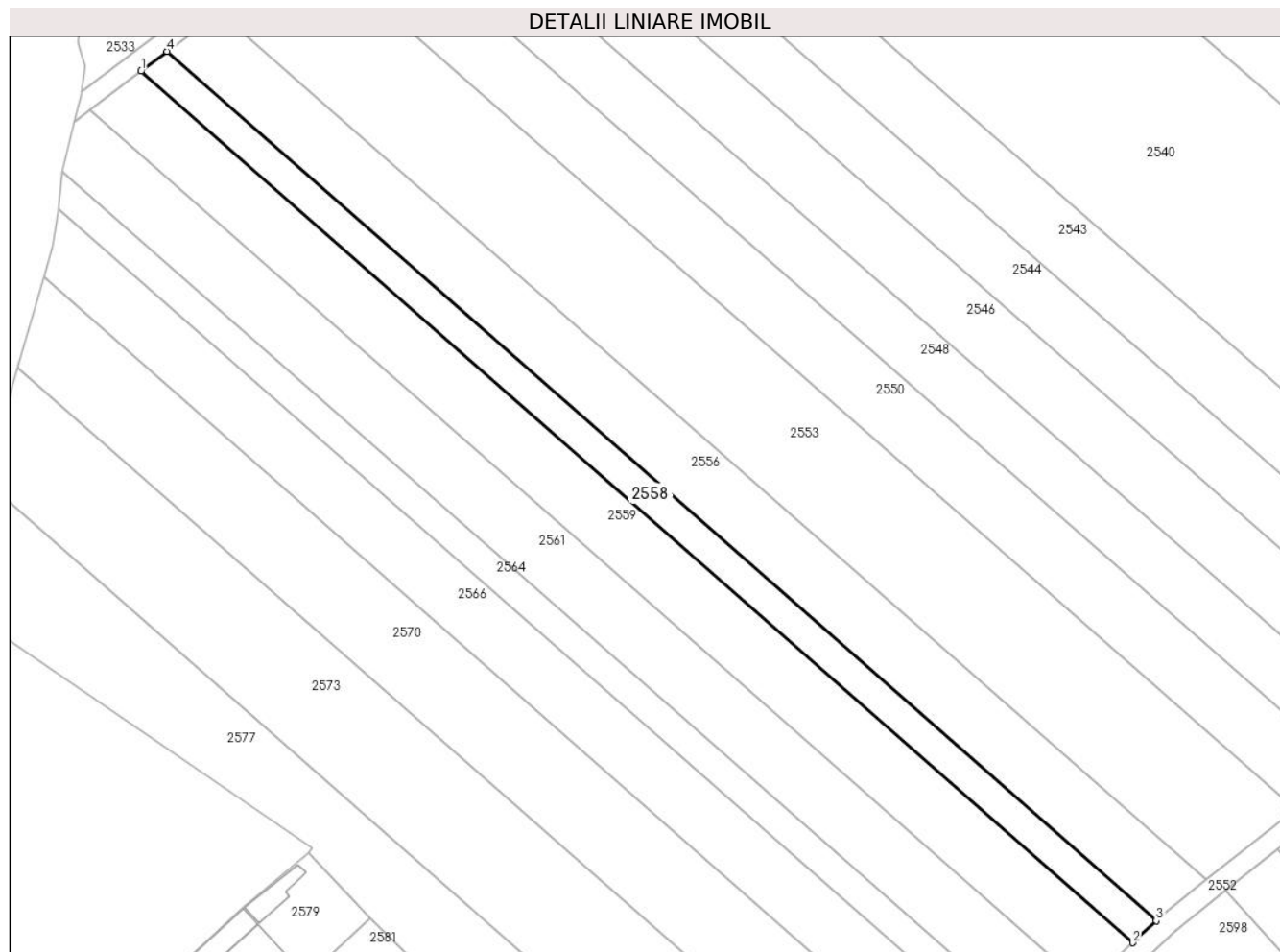
| Inscrieri privind dezmembramintele dreptului de proprietate, drepturi reale de garanție și sarcini | Referințe |
|--|-----------|
| NU SUNT | |

Anexa Nr. 1 La Partea I

Teren

| Nr cadastral | Suprafața (mp)* | Observații / Referințe |
|--------------|-----------------|------------------------|
| | 1.600 | |

* Suprafața este determinată în planul de proiecție Stereo 70.



Date referitoare la teren

| Crt | Categorie folosință | Intra vilan | Suprafața (mp) | Tarla | Parcelă | Nr. topo | Observații / Referințe |
|-----|---------------------|-------------|----------------|-------|---------|----------|------------------------|
| 1 | faneata | NU | 1.600 | 14 | 320/59 | - | |

Lungime Segmente

1) Valorile lungimilor segmentelor sunt obținute din proiecție în plan.

| Punct început | X / Y | Punct sfârșit | X / Y | Lungime segment (** (m) |
|---------------|----------------------------|---------------|----------------------------|-------------------------|
| 1 | 426.396,265 482.739,324 | 2 | 426.589,609 482.569,6 | 257.27 |
| 2 | 426.589,609 482.569,6 | 3 | 426.594,16 482.573,891 | 6.255 |
| 3 | 426.594,16 482.573,891 | 4 | 426.401,325 482.743,169 | 256.594 |
| 4 | 426.401,325 482.743,169 | 1 | 426.396,265 482.739,324 | 6.355 |

** Lungimile segmentelor sunt determinate în planul de proiecție Stereo 70 și sunt rotunjite la 1 milimetru.

***** Distanţa dintre puncte este formată din segmente cumulate ce sunt mai mici decât valoarea 1 milimetru.**

**DATE DESPRE IMOBILUL NR. 2559**

Oficiul de Cadastru și Publicitate Imobiliară SIBIU
Biroul de Cadastru și Publicitate Imobiliară Sibiu

A. Partea I. Descrierea imobilului

TEREN Extravilan

Nr. CF vechi:3085N
Nr. cadastral vechi:878

Adresa: Jud. Sibiu

| Nr. Crt | Nr cadastral Nr. topografic | Suprafața* (mp) | Observații / Referințe |
|---------|-----------------------------|-----------------|---|
| A1 | 101666 | 3.200 | Sector cadastral:14 Teren neimprejmuit; |

B. Partea II. Proprietari și acte

| Inscrieri privitoare la dreptul de proprietate și alte drepturi reale | Referințe |
|--|-----------|
| 62088 / 11/12/2007 | |
| Act Notarial nr. 221, din 01/01/2003 emis de NP MOTRONEA MIHAELA (act de partaj); | |
| B1 | A1 |
| Intabulare, drept de PROPRIETATEreconstituire L.18/1991 si iesire din indiviziune, dobandit prin Conventie, cota actuala 1/1 | |
| 1) PURTA IOAN , CNP NEIDENTIFICAT | |
| <i>OBSERVATII: (provenita din conversia CF 3085N)</i> | |

C. Partea III. SARCINI .

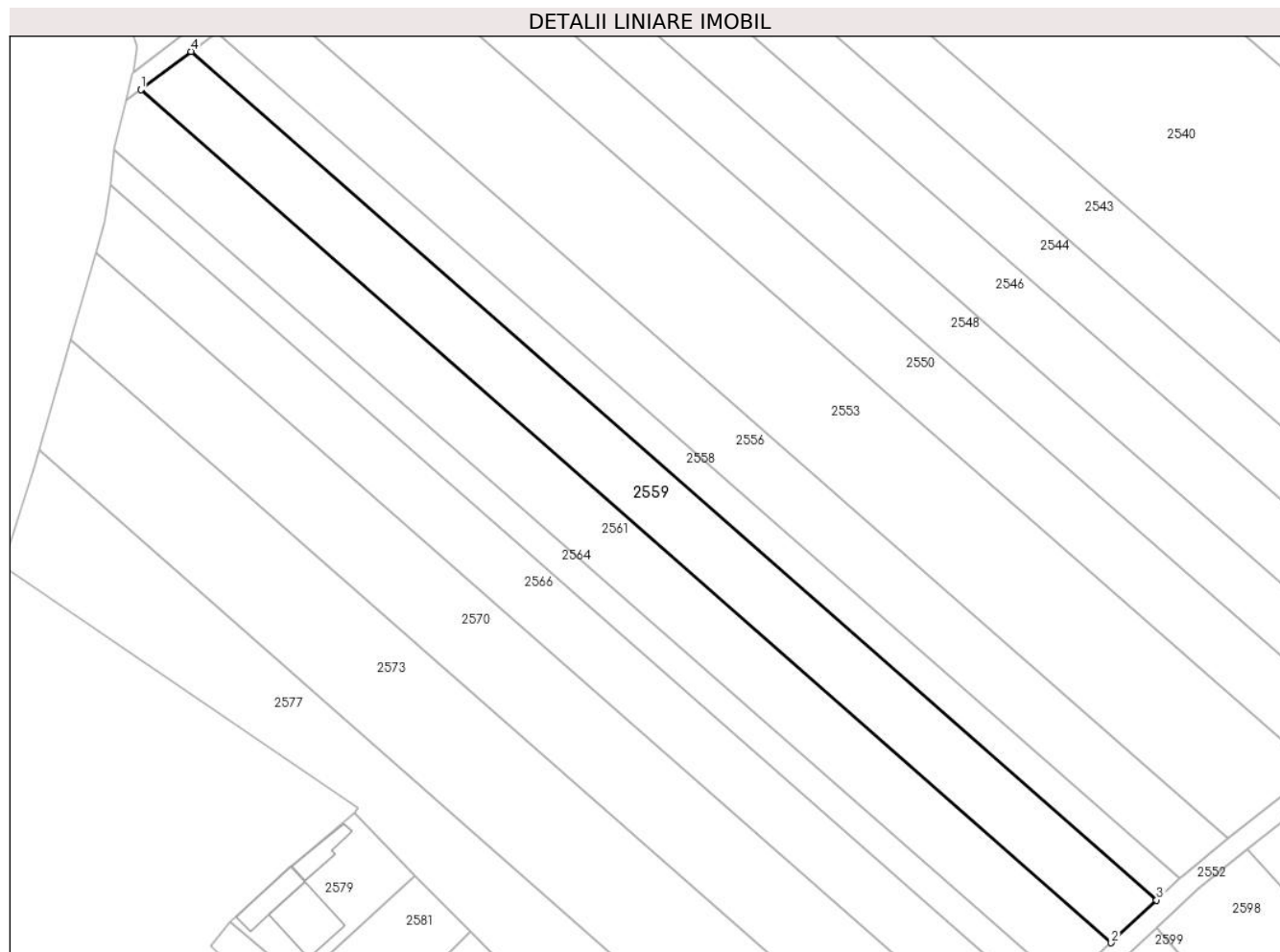
| Inscrieri privind dezmembramintele dreptului de proprietate, drepturi reale de garanție și sarcini | Referințe |
|--|-----------|
| NU SUNT | |

Anexa Nr. 1 La Partea I

Teren

| Nr cadastral | Suprafața (mp)* | Observații / Referințe |
|--------------|-----------------|------------------------|
| 101666 | 3.200 | |

* Suprafața este determinată în planul de proiecție Stereo 70.



Date referitoare la teren

| Crt | Categorie folosință | Intravilan | Suprafața (mp) | Tarla | Parcelă | Nr. topo | Observații / Referințe |
|-----|---------------------|------------|----------------|-------|---------|----------|------------------------|
| 1 | faneata | NU | 3.200 | 14 | 320/58 | - | |

Lungime Segmente

1) Valorile lungimilor segmentelor sunt obținute din proiecție în plan.

| Punct început | X / Y | Punct sfârșit | X / Y | Lungime segment (** (m) |
|---------------|----------------------------|---------------|----------------------------|-------------------------|
| 1 | 426.386,185 482.731,665 | 2 | 426.580,541 482.561,052 | 258.618 |
| 2 | 426.580,541 482.561,052 | 3 | 426.589,609 482.569,6 | 12.461 |
| 3 | 426.589,609 482.569,6 | 4 | 426.396,265 482.739,324 | 257.27 |
| 4 | 426.396,265 482.739,324 | 1 | 426.386,185 482.731,665 | 12.66 |

** Lungimile segmentelor sunt determinate în planul de proiecție Stereo 70 și sunt rotunjite la 1 milimetru.

***** Distanţa dintre puncte este formată din segmente cumulate ce sunt mai mici decât valoarea 1 milimetru.**

**DATE DESPRE IMOBILUL NR. 2560**

Oficiul de Cadastru și Publicitate Imobiliară SIBIU
Biroul de Cadastru și Publicitate Imobiliară Sibiu

A. Partea I. Descrierea imobilului

TEREN Extravilan

Nr. CF vechi:2738N
Nr. cadastral vechi:755

Adresa: Jud. Sibiu

| Nr. Crt | Nr cadastral Nr. topografic | Suprafața* (mp) | Observații / Referințe |
|---------|-----------------------------|-----------------|---|
| A1 | 102007 | 6.000 | Sector cadastral:14 Teren neimprejmuit; |

B. Partea II. Proprietari și acte

| Inscrieri privitoare la dreptul de proprietate și alte drepturi reale | | Referințe |
|---|--|-----------|
| 19543 / 02/05/2007 | | |
| Act Notarial nr. 455, din 01/01/2007 emis de NP GHITESCU LAURA (contract de vanzare-cumparare); | | |
| B1 | Intabulare, drept de PROPRIETATEcumparare, dobandit prin Conventie, cota actuala 1/1 1) NITU ALEXANDRU LUCIAN, si sotia 2) NITU GABRIELA ELISABETA EUGENIA, CNP NEIDENTIFICAT <i>OBSERVATII: (provenita din conversia CF 2738N)</i> | A1 |
| 38829 / 27/04/2018 | | |
| Act Notarial nr. 361, din 16/04/2018 emis de NP DORIN SUCIU; | | |
| B2 | Se actualizeaza informatiile tehnice prin introducerea imobilului de sub A1 in sistemul integrat de cadastru si carte funciara, conform documentatiei cadastrale avizate de OCPI Sibiu | A1 |

C. Partea III. SARCINI .

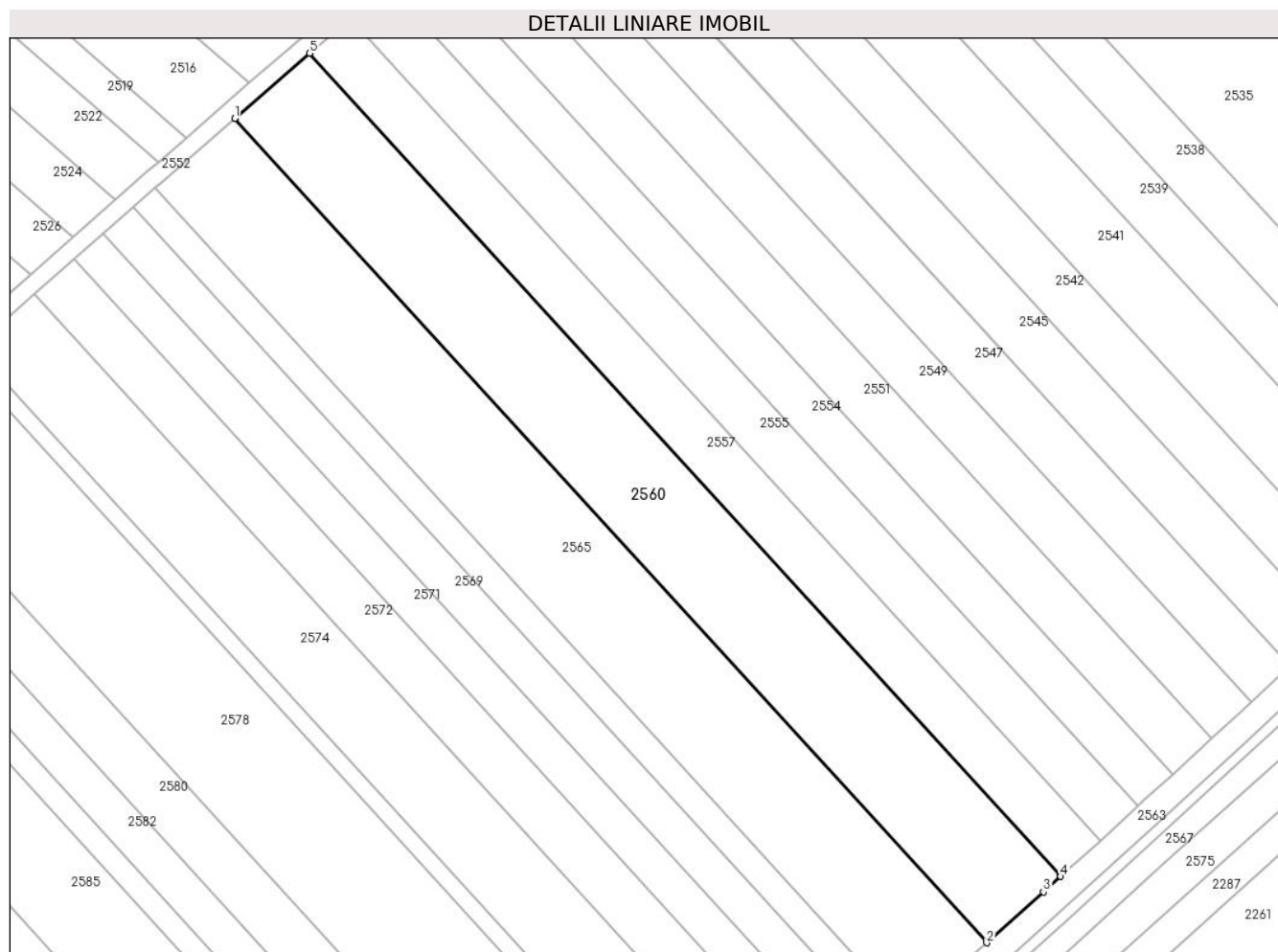
| Inscrieri privind dezmembramintele dreptului de proprietate, drepturi reale de garanție și sarcini | Referințe |
|--|-----------|
| NU SUNT | |

Anexa Nr. 1 La Partea I

Teren

| Nr cadastral | Suprafața (mp)* | Observații / Referințe |
|--------------|-----------------|------------------------|
| 102007 | 6.000 | |

* Suprafața este determinată în planul de proiecție Stereo 70.



Date referitoare la teren

| Crt | Categorie folosință | Intra vilan | Suprafața (mp) | Tarla | Parcelă | Nr. topo | Observații / Referințe |
|-----|---------------------|-------------|----------------|-------|---------|----------|------------------------|
| 1 | faneata | NU | 6.000 | 14 | 320/28 | - | |

Lungime Segmente

1) Valorile lungimilor segmentelor sunt obținute din proiecție în plan.

| Punct început | X / Y | Punct sfârșit | X / Y | Lungime segment (** (m) |
|---------------|----------------------------|---------------|----------------------------|-------------------------|
| 1 | 426.788,901 482.733,476 | 2 | 426.963,842 482.541,892 | 259.44 |
| 2 | 426.963,842 482.541,892 | 3 | 426.977,081 482.553,685 | 17.73 |
| 3 | 426.977,081 482.553,685 | 4 | 426.981,081 482.557,33 | 5.411 |
| 4 | 426.981,081 482.557,33 | 5 | 426.806,363 482.748,669 | 259.109 |
| 5 | 426.806,363 482.748,669 | 1 | 426.788,901 482.733,476 | 23.146 |

**** Lungimile segmentelor sunt determinate în planul de proiecție Stereo 70 și sunt rotunjite la 1 milimetru.**

***** Distanța dintre puncte este formată din segmente cumulate ce sunt mai mici decât valoarea 1 milimetru.**

**DATE DESPRE IMOBILUL NR. 2561**

Oficiul de Cadastru și Publicitate Imobiliară SIBIU
Biroul de Cadastru și Publicitate Imobiliară Sibiu

A. Partea I. Descrierea imobilului

TEREN Extravilan

Adresa: Jud. Sibiu

| Nr. Crt | Nr cadastral Nr. topografic | Suprafața* (mp) | Observații / Referințe |
|---------|-----------------------------|-----------------|---|
| A1 | | 3.200 | Sector cadastral:14 Teren neimprejmuit; |

B. Partea II. Proprietari și acte

| Inscrieri privitoare la dreptul de proprietate și alte drepturi reale | | Referințe |
|---|--|-----------|
| / | | |
| Act Administrativ nr. 110/57, din 05/01/1994 emis de CJPSDPAT (titlu de proprietate); | | |
| B1 | Intabulare, drept de PROPRIETATE, dobandit prin Reconstituire, cota actuala 1/1 | A1 |
| | 1) NENEA IOAN , CNP NEIDENTIFICAT 2) MIHAI VICTORIA , CNP NEIDENTIFICAT 3) CERCEA MARIA , CNP NEIDENTIFICAT 4) NENEA VALER , CNP NEIDENTIFICAT 5) GHERA ANA , CNP NEIDENTIFICAT 6) NENEA VIOREL , CNP NEIDENTIFICAT | |

C. Partea III. SARCINI .

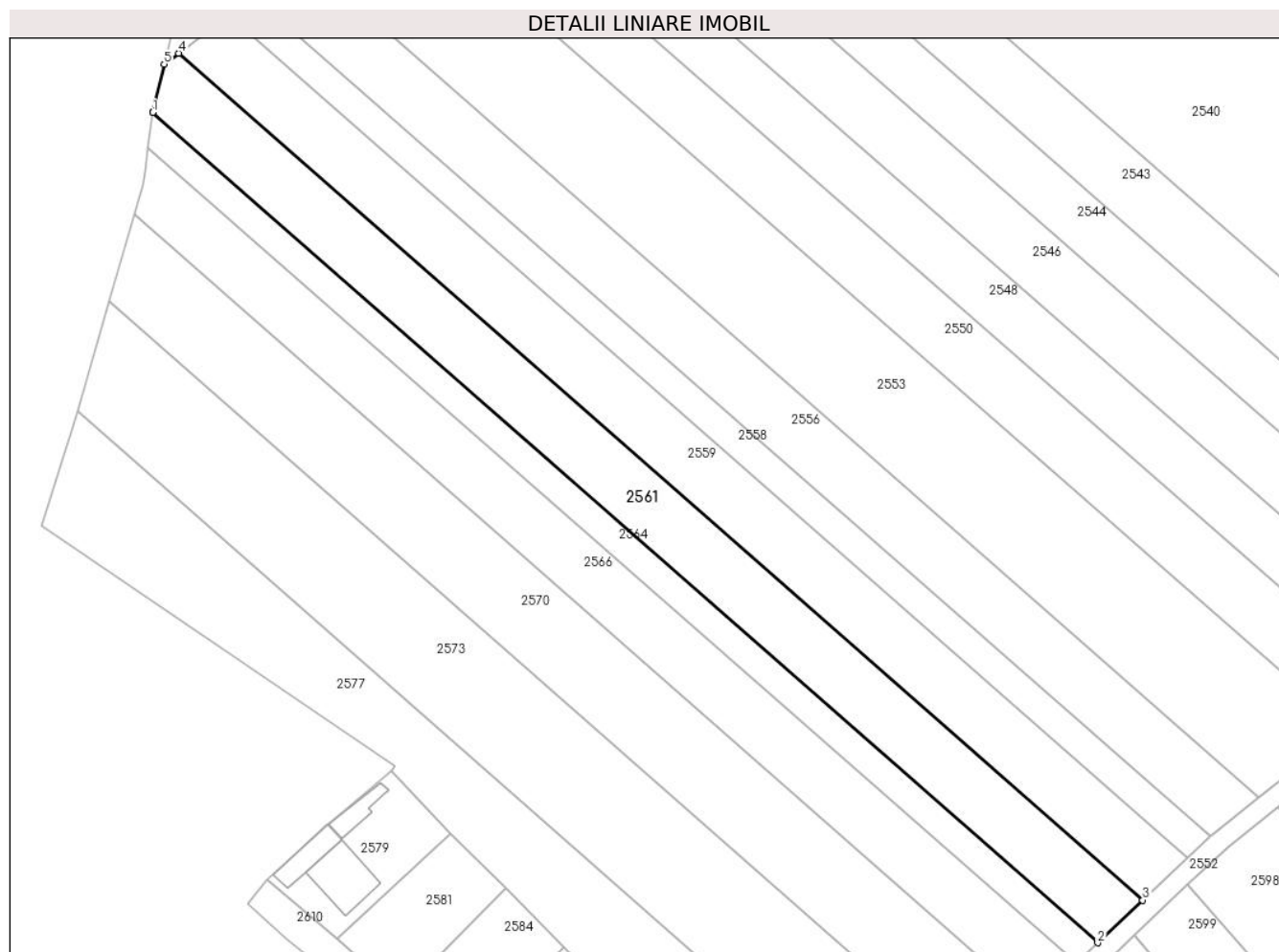
| Inscrieri privind dezmembramintele dreptului de proprietate, drepturi reale de garanție și sarcini | Referințe |
|--|-----------|
| NU SUNT | |

Anexa Nr. 1 La Partea I

Teren

| | | |
|--------------|-----------------|------------------------|
| Nr cadastral | Suprafața (mp)* | Observații / Referințe |
| | 3.200 | |

* Suprafața este determinată în planul de proiecție Stereo 70.



Date referitoare la teren

| Crt | Categorie folosință | Intravilan | Suprafața (mp) | Tarla | Parcelă | Nr. topo | Observații / Referințe |
|-----|---------------------|------------|----------------|-------|---------|----------|------------------------|
| 1 | faneata | NU | 3.200 | 14 | 320/57 | - | |

Lungime Segmente

1) Valorile lungimilor segmentelor sunt obținute din proiecție în plan.

| Punct început | X / Y | Punct sfârșit | X / Y | Lungime segment (** (m) |
|---------------|----------------------------|---------------|----------------------------|-------------------------|
| 1 | 426.380,931 482.719,709 | 2 | 426.571,44 482.552,473 | 253.499 |
| 2 | 426.571,44 482.552,473 | 3 | 426.580,541 482.561,052 | 12.507 |
| 3 | 426.580,541 482.561,052 | 4 | 426.386,185 482.731,665 | 258.618 |
| 4 | 426.386,185 482.731,665 | 5 | 426.383,259 482.729,442 | 3.674 |
| 5 | 426.383,259 482.729,442 | 6 | 426.380,943 482.719,81 | 9.907 |

| Punct început | X / Y | Punct sfârşit | X / Y | Lungime segment (** (m) |
|---------------|---------------------------|---------------|----------------------------|-------------------------|
| 6 | 426.380,943 482.719,81 | 1 | 426.380,931 482.719,709 | 0.101 |

** Lungimile segmentelor sunt determinate în planul de proiecţie Stereo 70 şi sunt rotunjite la 1 milimetru.

*** Distanţa dintre puncte este formată din segmente cumulate ce sunt mai mici decât valoarea 1 milimetru.

**DATE DESPRE IMOBILUL NR. 2562**

Oficiul de Cadastru și Publicitate Imobiliară SIBIU
Biroul de Cadastru și Publicitate Imobiliară Sibiu

A. Partea I. Descrierea imobilului

TEREN Intravilan

Adresa: Loc. Sura Mica, Jud. Sibiu

| Nr. Crt | Nr cadastral Nr. topografic | Suprafața* (mp) | Observații / Referințe |
|---------|-----------------------------|-----------------|---|
| A1 | | 1.701 | Sector cadastral:14 Teren neimprejmuit; |

B. Partea II. Proprietari și acte

| Inscrieri privitoare la dreptul de proprietate și alte drepturi reale | | Referințe |
|---|---|-----------|
| / | | |
| Act Normativ nr. 7, din 13/03/1996 emis de PARLAMENTUL ROMÂNIEI (lege); | | |
| B1 | Inscrierea provizorie, drept de PROPRIETATE, dobandit prin Lege, cota actuala 1/1 | A1 |
| 1) COMUNA ȘURA MICA, CIF:4241109, PROPRIETAR NEIDENTIFICAT | | |

C. Partea III. SARCINI .

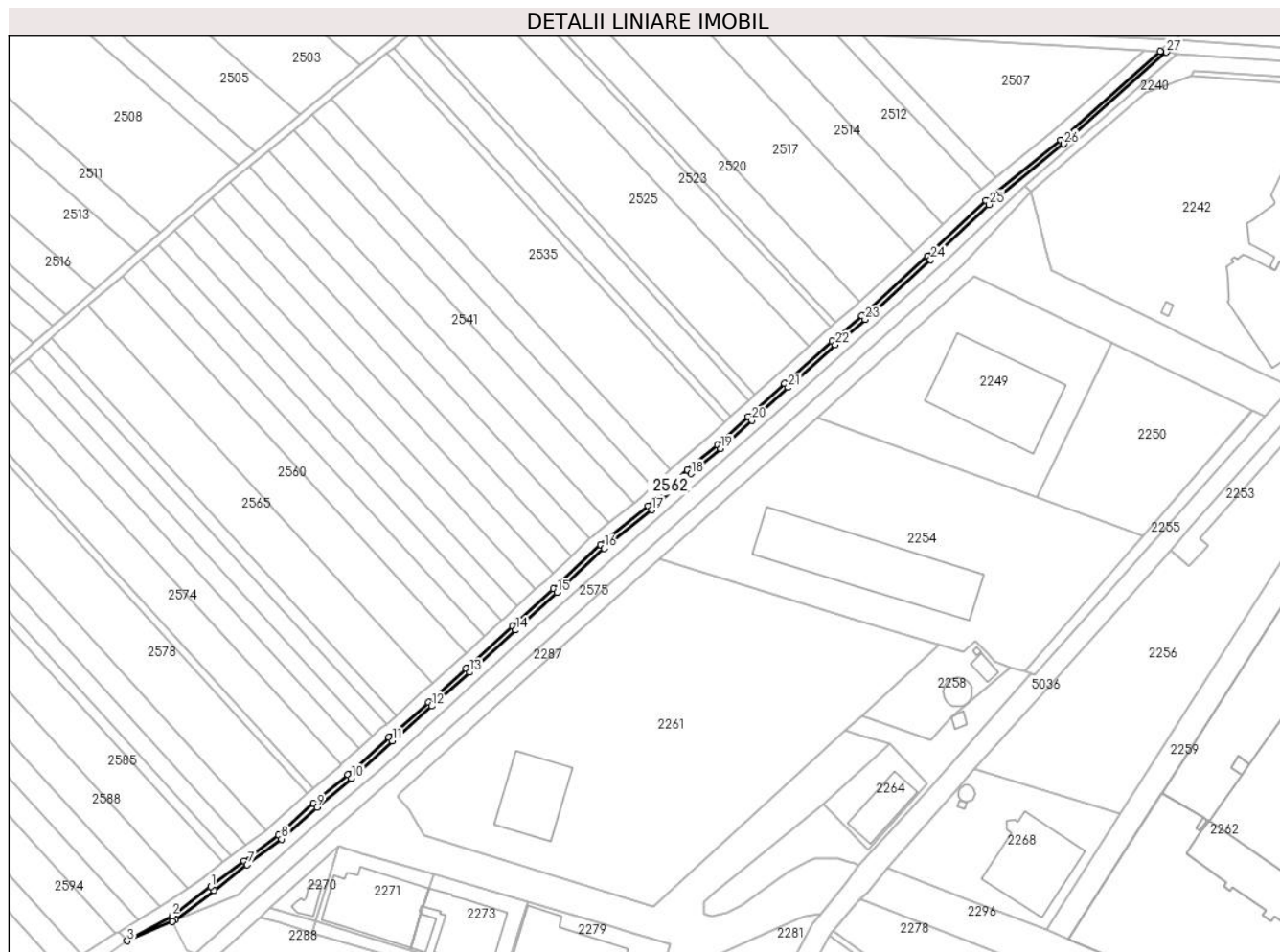
| Inscrieri privind dezmembramintele dreptului de proprietate, drepturi reale de garanție și sarcini | Referințe |
|--|-----------|
| NU SUNT | |

Anexa Nr. 1 La Partea I

Teren

| Nr cadastral | Suprafața (mp)* | Observații / Referințe |
|--------------|-----------------|------------------------|
| | 1.701 | |

* Suprafața este determinată în planul de proiecție Stereo 70.



Date referitoare la teren

| Crt | Categorie folosință | Intravilan | Suprafața (mp) | Tarla | Parcelă | Nr. topo | Observații / Referințe |
|-----|---------------------|------------|----------------|-------|---------|----------|------------------------|
| 1 | drum | DA | 1.701 | 14 | 319/3 | - | |

Lungime Segmente

1) Valorile lungimilor segmentelor sunt obținute din proiecție în plan.

| Punct început | X / Y | Punct sfârșit | X / Y | Lungime segment | Punct început | X / Y | Punct sfârșit | X / Y | Lungime segment | Punct început | X / Y | Punct sfârșit | X / Y | Lungime segment |
|---------------|----------------------------|---------------|----------------------------|-----------------|---------------|----------------------------|---------------|----------------------------|-----------------|---------------|----------------------------|---------------|----------------------------|-----------------|
| 1 | 426.851,434 482.438,557 | 2 | 426.831,684 482.423,67 | 24.73 2 | 2 | 426.831,684 482.423,67 | 3 | 426.808,84 482.411,004 | 26.12 | 3 | 426.808,84 482.411,004 | 4 | 426.831,776 482.421,0 | 25.02 |
| 4 | 426.831,776 482.421,0 | 5 | 426.833,201 482.421,682 | 1.58 | 5 | 426.833,201 482.421,682 | 6 | 426.852,951 482.436,57 | 24.73 2 | 6 | 426.852,951 482.436,57 | 7 | 426.869,851 482.449,638 | 21.36 4 |
| 7 | 426.869,851 482.449,638 | 8 | 426.887,23 482.462,704 | 21.74 2 | 8 | 426.887,23 482.462,704 | 9 | 426.905,214 482.478,962 | 24.24 4 | 9 | 426.905,214 482.478,962 | 10 | 426.922,734 482.493,506 | 22.77 |
| 10 | 426.922,734 482.493,506 | 11 | 426.943,532 482.512,554 | 28.20 3 | 11 | 426.943,532 482.512,554 | 12 | 426.963,55 482.530,248 | 26.71 6 | 12 | 426.963,55 482.530,248 | 13 | 426.982,771 482.547,37 | 25.74 2 |
| 13 | 426.982,771 482.547,37 | 14 | 427.006,289 482.568,803 | 31.81 9 | 14 | 427.006,289 482.568,803 | 15 | 427.027,17 482.587,962 | 28.33 9 | 15 | 427.027,17 482.587,962 | 16 | 427.051,087 482.610,3 | 32.72 6 |
| 16 | 427.051,087 482.610,3 | 17 | 427.075,358 482.629,796 | 31.13 2 | 17 | 427.075,358 482.629,796 | 18 | 427.095,261 482.648,188 | 27.1 | 18 | 427.095,261 482.648,188 | 19 | 427.110,503 482.660,923 | 19.86 2 |

| Punct început | X / Y | Punct sfârșit | X / Y | Lungime segment | Punct început | X / Y | Punct sfârșit | X / Y | Lungime segment | Punct început | X / Y | Punct sfârșit | X / Y | Lungime segment |
|---------------|----------------------------|---------------|----------------------------|-----------------|---------------|----------------------------|---------------|----------------------------|-----------------|---------------|----------------------------|---------------|----------------------------|-----------------|
| 19 | 427.110,503 482.660,923 | 20 | 427.126,174 482.675,291 | 21.26 | 20 | 427.126,174 482.675,291 | 21 | 427.144,664 482.692,037 | 24.94 6 | 21 | 427.144,664 482.692,037 | 22 | 427.168,604 482.713,683 | 32.27 5 |
| 22 | 427.168,604 482.713,683 | 23 | 427.183,861 482.726,53 | 19.94 5 | 23 | 427.183,861 482.726,53 | 24 | 427.217,1 482.756,848 | 44.98 9 | 24 | 427.217,1 482.756,848 | 25 | 427.246,855 482.784,876 | 40.87 7 |
| 25 | 427.246,855 482.784,876 | 26 | 427.284,682 482.815,646 | 48.76 1 | 26 | 427.284,682 482.815,646 | 27 | 427.336,795 482.862,214 | 69.88 9 | 27 | 427.336,795 482.862,214 | 28 | 427.333,675 482.862,686 | 3.156 |
| 28 | 427.333,675 482.862,686 | 29 | 427.283,066 482.817,554 | 67.80 9 | 29 | 427.283,066 482.817,554 | 30 | 427.245,207 482.786,758 | 48.80 3 | 30 | 427.245,207 482.786,758 | 31 | 427.215,4 482.758,681 | 40.94 8 |
| 31 | 427.215,4 482.758,681 | 32 | 427.182,213 482.728,41 | 44.91 9 | 32 | 427.182,213 482.728,41 | 33 | 427.166,96 482.715,567 | 19.94 | 33 | 427.166,96 482.715,567 | 34 | 427.142,987 482.693,891 | 32.32 |
| 34 | 427.142,987 482.693,891 | 35 | 427.124,49 482.677,139 | 24.95 5 | 35 | 427.124,49 482.677,139 | 36 | 427.108,856 482.662,805 | 21.21 1 | 36 | 427.108,856 482.662,805 | 37 | 427.093,61 482.650,067 | 19.86 7 |
| 37 | 427.093,61 482.650,067 | 38 | 427.073,725 482.631,691 | 27.07 6 | 38 | 427.073,725 482.631,691 | 39 | 427.049,448 482.612,191 | 31.13 8 | 39 | 427.049,448 482.612,191 | 40 | 427.025,472 482.589,797 | 32.80 8 |
| 40 | 427.025,472 482.589,797 | 41 | 427.004,602 482.570,648 | 28.32 3 | 41 | 427.004,602 482.570,648 | 42 | 426.981,098 482.549,227 | 31.80 1 | 42 | 426.981,098 482.549,227 | 43 | 426.961,89 482.532,118 | 25.72 3 |
| 43 | 426.961,89 482.532,118 | 44 | 426.941,86 482.514,413 | 26.73 3 | 44 | 426.941,86 482.514,413 | 45 | 426.921,091 482.495,39 | 28.16 4 | 45 | 426.921,091 482.495,39 | 46 | 426.903,577 482.480,852 | 22.76 1 |
| 46 | 426.903,577 482.480,852 | 47 | 426.885,637 482.464,634 | 24.18 4 | 47 | 426.885,637 482.464,634 | 48 | 426.868,335 482.451,626 | 21.64 6 | 48 | 426.868,335 482.451,626 | 1 | 426.851,434 482.438,557 | 21.36 5 |

** Lungimile segmentelor sunt determinate în planul de proiecție Stereo 70 și sunt rotunjite la 1 milimetru.

*** Distanța dintre puncte este formată din segmente cumulate ce sunt mai mici decât valoarea 1 milimetru.

**DATE DESPRE IMOBILUL NR. 2563**

Oficiul de Cadastru și Publicitate Imobiliară SIBIU
Biroul de Cadastru și Publicitate Imobiliară Sibiu

A. Partea I. Descrierea imobilului

TEREN Necunoscut

Adresa: Loc. Sura Mica, Jud. Sibiu

| Nr. Crt | Nr cadastral Nr. topografic | Suprafața* (mp) | Observații / Referințe |
|---------|-----------------------------|-----------------|---|
| A1 | | 4.160 | Sector cadastral:14 Teren neimprejmuit; |

B. Partea II. Proprietari și acte

| Inscrieri privitoare la dreptul de proprietate și alte drepturi reale | | Referințe |
|---|---|-----------|
| / | | |
| Act Normativ nr. 7, din 13/03/1996 emis de PARLAMENTUL ROMÂNIEI (lege); | | |
| B1 | Inscrierea provizorie, drept de PROPRIETATE, dobandit prin Lege, cota actuala 1/1 | A1 |
| 1) COMUNA ȘURA MICA, CIF:4241109, PROPRIETAR NEIDENTIFICAT | | |

C. Partea III. SARCINI .

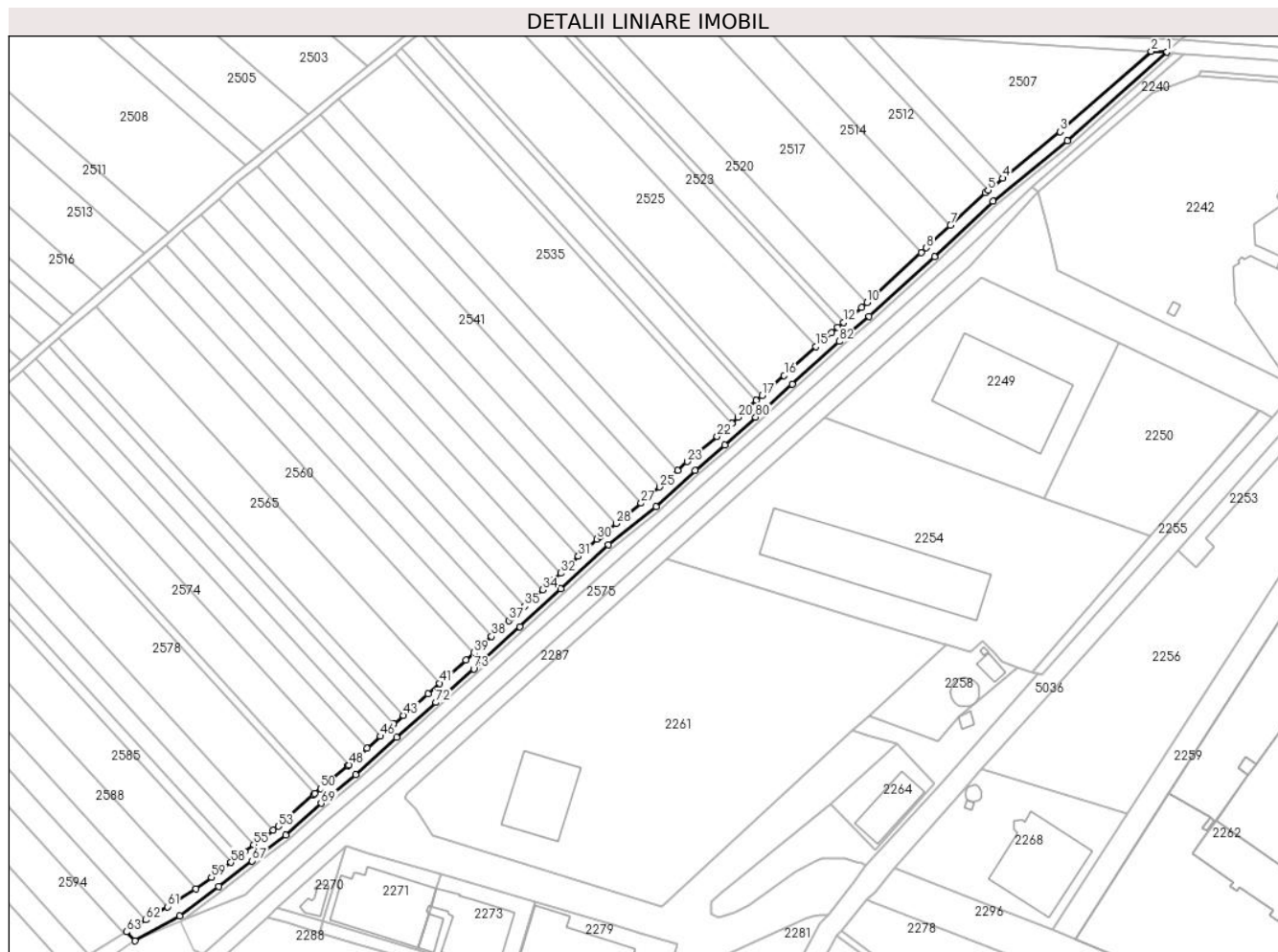
| Inscrieri privind dezmembramintele dreptului de proprietate, drepturi reale de garanție și sarcini | Referințe |
|--|-----------|
| NU SUNT | |

Anexa Nr. 1 La Partea I

Teren

| | | |
|--------------|-----------------|------------------------|
| Nr cadastral | Suprafața (mp)* | Observații / Referințe |
| | 4.160 | |

* Suprafața este determinată în planul de proiecție Stereo 70.



Date referitoare la teren

| Crt | Categorie folosință | Intravilan | Suprafața (mp) | Tarla | Parcelă | Nr. topo | Observații / Referințe |
|-----|---------------------|------------|----------------|-------|---------|----------|------------------------|
| 1 | curți construcții | DA | 2.820 | 14 | 319/1 | - | CANAL |
| 2 | curți construcții | NU | 1.340 | 14 | 319/1 | - | CANAL |

Lungime Segmente

1) Valorile lungimilor segmentelor sunt obținute din proiecție în plan.

| Punct început | X / Y | Punct sfârșit | X / Y | Lungime segment | Punct început | X / Y | Punct sfârșit | X / Y | Lungime segment | Punct început | X / Y | Punct sfârșit | X / Y | Lungime segment |
|---------------|----------------------------|---------------|----------------------------|-----------------|---------------|----------------------------|---------------|----------------------------|-----------------|---------------|----------------------------|---------------|----------------------------|-----------------|
| 1 | 427.333,675 482.862,686 | 2 | 427.325,599 482.862,987 | 8.082 | 2 | 427.325,599 482.862,987 | 3 | 427.279,19 482.822,135 | 61.827 | 3 | 427.279,19 482.822,135 | 4 | 427.250,11 482.798,481 | 37.485 |
| 4 | 427.250,11 482.798,481 | 5 | 427.242,656 482.792,417 | 9.61 | 5 | 427.242,656 482.792,417 | 6 | 427.241,252 482.791,275 | 1.809 | 6 | 427.241,252 482.791,275 | 7 | 427.223,546 482.774,597 | 24.324 |
| 7 | 427.223,546 482.774,597 | 8 | 427.211,321 482.763,082 | 16.794 | 8 | 427.211,321 482.763,082 | 9 | 427.208,627 482.760,624 | 3.647 | 9 | 427.208,627 482.760,624 | 10 | 427.180,989 482.735,416 | 37.407 |
| 10 | 427.180,989 482.735,416 | 11 | 427.178,257 482.732,924 | 3.698 | 11 | 427.178,257 482.732,924 | 12 | 427.169,033 482.725,156 | 12.059 | 12 | 427.169,033 482.725,156 | 13 | 427.166,154 482.722,731 | 3.764 |

| Punct început | X / Y | Punct sfârșit | X / Y | Lungime segment | Punct început | X / Y | Punct sfârșit | X / Y | Lungime segment | Punct început | X / Y | Punct sfârșit | X / Y | Lungime segment |
|---------------|----------------------------|---------------|----------------------------|-----------------|---------------|----------------------------|---------------|----------------------------|-----------------|---------------|----------------------------|---------------|----------------------------|-----------------|
| 13 | 427.166,154 482.722,731 | 14 | 427.163,015 482.720,088 | 4.103 | 14 | 427.163,015 482.720,088 | 15 | 427.155,031 482.712,869 | 10.764 | 15 | 427.155,031 482.712,869 | 16 | 427.138,961 482.698,34 | 21.665 |
| 16 | 427.138,961 482.698,34 | 17 | 427.127,75 482.688,186 | 15.125 | 17 | 427.127,75 482.688,186 | 18 | 427.124,823 482.685,535 | 3.949 | 18 | 427.124,823 482.685,535 | 19 | 427.120,449 482.681,574 | 5.901 |
| 19 | 427.120,449 482.681,574 | 20 | 427.115,499 482.677,035 | 6.716 | 20 | 427.115,499 482.677,035 | 21 | 427.112,308 482.674,11 | 4.329 | 21 | 427.112,308 482.674,11 | 22 | 427.104,903 482.667,321 | 10.046 |
| 22 | 427.104,903 482.667,321 | 23 | 427.089,648 482.654,575 | 19.879 | 23 | 427.089,648 482.654,575 | 24 | 427.084,804 482.650,098 | 6.596 | 24 | 427.084,804 482.650,098 | 25 | 427.075,611 482.641,604 | 12.516 |
| 25 | 427.075,611 482.641,604 | 26 | 427.069,805 482.636,238 | 7.905 | 26 | 427.069,805 482.636,238 | 27 | 427.066,229 482.633,366 | 4.587 | 27 | 427.066,229 482.633,366 | 28 | 427.053,43 482.623,085 | 16.416 |
| 28 | 427.053,43 482.623,085 | 29 | 427.045,516 482.616,728 | 10.151 | 29 | 427.045,516 482.616,728 | 30 | 427.043,793 482.615,118 | 2.359 | 30 | 427.043,793 482.615,118 | 31 | 427.034,398 482.606,344 | 12.855 |
| 31 | 427.034,398 482.606,344 | 32 | 427.025,31 482.597,856 | 12.435 | 32 | 427.025,31 482.597,856 | 33 | 427.021,396 482.594,2 | 5.356 | 33 | 427.021,396 482.594,2 | 34 | 427.016,195 482.589,428 | 7.059 |
| 34 | 427.016,195 482.589,428 | 35 | 427.007,059 482.581,046 | 12.398 | 35 | 427.007,059 482.581,046 | 36 | 427.000,553 482.575,076 | 8.83 | 36 | 427.000,553 482.575,076 | 37 | 426.999,07 482.573,725 | 2.005 |
| 37 | 426.999,07 482.573,725 | 38 | 426.990,214 482.565,653 | 11.984 | 38 | 426.990,214 482.565,653 | 39 | 426.981,081 482.557,33 | 12.357 | 39 | 426.981,081 482.557,33 | 40 | 426.977,081 482.553,685 | 5.411 |
| 40 | 426.977,081 482.553,685 | 41 | 426.963,842 482.541,892 | 17.73 | 41 | 426.963,842 482.541,892 | 42 | 426.957,908 482.536,606 | 7.947 | 42 | 426.957,908 482.536,606 | 43 | 426.945,386 482.525,538 | 16.712 |
| 43 | 426.945,386 482.525,538 | 44 | 426.940,48 482.521,201 | 6.548 | 44 | 426.940,48 482.521,201 | 45 | 426.937,846 482.518,874 | 3.515 | 45 | 426.937,846 482.518,874 | 46 | 426.933,623 482.515,006 | 5.727 |
| 46 | 426.933,623 482.515,006 | 47 | 426.926,813 482.508,768 | 9.235 | 47 | 426.926,813 482.508,768 | 48 | 426.917,741 482.500,459 | 12.303 | 48 | 426.917,741 482.500,459 | 49 | 426.917,146 482.499,914 | 0.807 |
| 49 | 426.917,146 482.499,914 | 50 | 426.903,25 482.488,379 | 18.059 | 50 | 426.903,25 482.488,379 | 51 | 426.900,284 482.485,916 | 3.855 | 51 | 426.900,284 482.485,916 | 52 | 426.899,647 482.485,388 | 0.828 |
| 52 | 426.899,647 482.485,388 | 53 | 426.881,815 482.469,267 | 24.039 | 53 | 426.881,815 482.469,267 | 54 | 426.879,216 482.467,313 | 3.251 | 54 | 426.879,216 482.467,313 | 55 | 426.869,303 482.459,86 | 12.402 |
| 55 | 426.869,303 482.459,86 | 56 | 426.864,697 482.456,397 | 5.762 | 56 | 426.864,697 482.456,397 | 57 | 426.861,878 482.454,217 | 3.564 | 57 | 426.861,878 482.454,217 | 58 | 426.857,569 482.450,885 | 5.447 |
| 58 | 426.857,569 482.450,885 | 59 | 426.847,792 482.443,326 | 12.358 | 59 | 426.847,792 482.443,326 | 60 | 426.839,884 482.437,365 | 9.903 | 60 | 426.839,884 482.437,365 | 61 | 426.825,293 482.428,384 | 17.134 |
| 61 | 426.825,293 482.428,384 | 62 | 426.814,357 482.421,653 | 12.841 | 62 | 426.814,357 482.421,653 | 63 | 426.804,442 482.415,551 | 11.642 | 63 | 426.804,442 482.415,551 | 64 | 426.808,84 482.411,004 | 6.326 |
| 64 | 426.808,84 482.411,004 | 65 | 426.831,684 482.423,67 | 26.12 | 65 | 426.831,684 482.423,67 | 66 | 426.851,434 482.438,557 | 24.732 | 66 | 426.851,434 482.438,557 | 67 | 426.868,335 482.451,626 | 21.365 |
| 67 | 426.868,335 482.451,626 | 68 | 426.885,637 482.464,634 | 21.646 | 68 | 426.885,637 482.464,634 | 69 | 426.903,577 482.480,852 | 24.184 | 69 | 426.903,577 482.480,852 | 70 | 426.921,091 482.495,39 | 22.761 |
| 70 | 426.921,091 482.495,39 | 71 | 426.941,86 482.514,413 | 28.164 | 71 | 426.941,86 482.514,413 | 72 | 426.961,89 482.532,118 | 26.733 | 72 | 426.961,89 482.532,118 | 73 | 426.981,098 482.549,227 | 25.723 |
| 73 | 426.981,098 482.549,227 | 74 | 427.004,602 482.570,648 | 31.801 | 74 | 427.004,602 482.570,648 | 75 | 427.025,472 482.589,797 | 28.323 | 75 | 427.025,472 482.589,797 | 76 | 427.049,448 482.612,191 | 32.808 |
| 76 | 427.049,448 482.612,191 | 77 | 427.073,725 482.631,691 | 31.138 | 77 | 427.073,725 482.631,691 | 78 | 427.093,61 482.650,067 | 27.076 | 78 | 427.093,61 482.650,067 | 79 | 427.108,856 482.662,805 | 19.867 |
| 79 | 427.108,856 482.662,805 | 80 | 427.124,49 482.677,139 | 21.211 | 80 | 427.124,49 482.677,139 | 81 | 427.142,987 482.693,891 | 24.955 | 81 | 427.142,987 482.693,891 | 82 | 427.166,96 482.715,567 | 32.32 |
| 82 | 427.166,96 482.715,567 | 83 | 427.182,213 482.728,41 | 19.94 | 83 | 427.182,213 482.728,41 | 84 | 427.215,4 482.758,681 | 44.919 | 84 | 427.215,4 482.758,681 | 85 | 427.245,207 482.786,758 | 40.948 |
| 85 | 427.245,207 482.786,758 | 86 | 427.283,066 482.817,554 | 48.803 | 86 | 427.283,066 482.817,554 | 1 | 427.333,675 482.862,686 | 67.809 | | | | | |

** Lungimile segmentelor sunt determinate în planul de proiecție Stereo 70 și sunt rotunjite la 1 milimetru.

*** Distanța dintre puncte este formată din segmente cumulate ce sunt mai mici decât valoarea 1 milimetru.

**DATE DESPRE IMOBILUL NR. 2564**

Oficiul de Cadastru și Publicitate Imobiliară SIBIU
Biroul de Cadastru și Publicitate Imobiliară Sibiu

A. Partea I. Descrierea imobilului

TEREN Extravilan

Adresa: Jud. Sibiu

| Nr. Crt | Nr cadastral Nr. topografic | Suprafața* (mp) | Observații / Referințe |
|---------|-----------------------------|-----------------|--|
| A1 | 104398 | 1.500 | Sector cadastral:14 Teren neimprejmut; |

B. Partea II. Proprietari și acte

| Inscrieri privitoare la dreptul de proprietate și alte drepturi reale | | Referințe |
|--|--|-----------|
| 11656 / 21/02/2013 | | |
| Act Administrativ nr. 475/57, din 19/01/1995 emis de CJPSDPAT (documentatia cadastrala avizata si receptionata de catre OCPI SIBIU); | | |
| B1 | Se infiinteaza aceasta carte funciara pentru parcela nr. 320/56 inscrisa in TP 475/57 | A1 |
| 23254 / 08/04/2013 | | |
| Inscris Sub Semnatura Privata nr. /, din 08/04/2013 emis de TABAN ALEXANDRU; | | |
| B5 | se noteaza indreptarea erorii materiale strecurata in incheierea de intabulare nr. 11656 / 21.02.2013, in sensul ca nr. de parcela este 320/56 si nu 32/56, cum din eroare s-a inscris | A1 |
| 36511 / 26/05/2014 | | |
| Act Notarial nr. 32, din 23/05/2014 emis de NP PILOIU DELIA CORNELIA (in Dosar succesoral nr. 43/2014); | | |
| B7 | Intabulare, drept de PROPRIETATE, dobandit prin Succesiune, cota actuala 3/16 1) BALTEANU ADELA MIHAELA , nascuta Popa | A1 |
| Act Notarial nr. 32, din 23/05/2014 emis de NP PILOIU DELIA CORNELIA (in Dosar succesoral nr. 43/2014); | | |
| B8 | Intabulare, drept de PROPRIETATE, dobandit prin Succesiune, cota actuala 3/16 1) POPA MIHAIL CLAUDIU | A1 |
| 36514 / 26/05/2014 | | |
| Act Notarial nr. 474, din 23/05/2014 emis de NP PILOIU DELIA CORNELIA; | | |
| B9 | Intabulare, drept de PROPRIETATEcu titlu de drept donatie, dobandit prin Conventie, cota actuala 4/16 1) BALTEANU ADELA MIHAELA , nascuta Popa | A1 |
| B10 | Intabulare, drept de PROPRIETATEcu titlu de drept donatie, dobandit prin Conventie, cota actuala 4/16 1) POPA MIHAIL CLAUDIU | A1 |
| 61300 / 27/07/2020 | | |
| Act Notarial nr. 31, din 24/07/2020 emis de PiloIU Delia Cornelia (in Dosar succesoral nr. 43/2020, conexas la Dosar 44/2020); | | |
| B11 | Intabulare, drept de PROPRIETATEcu titlu de drept donatie, dobandit prin Succesiune, cota actuala 2/32 1) BALTEANU ADELA-MIHAELA | A1 |
| B12 | Intabulare, drept de PROPRIETATEcu titlu de drept donatie, dobandit prin Succesiune, cota actuala 2/32 1) POPA MIHAIL-CLAUDIU | A1 |

C. Partea III. SARCINI .

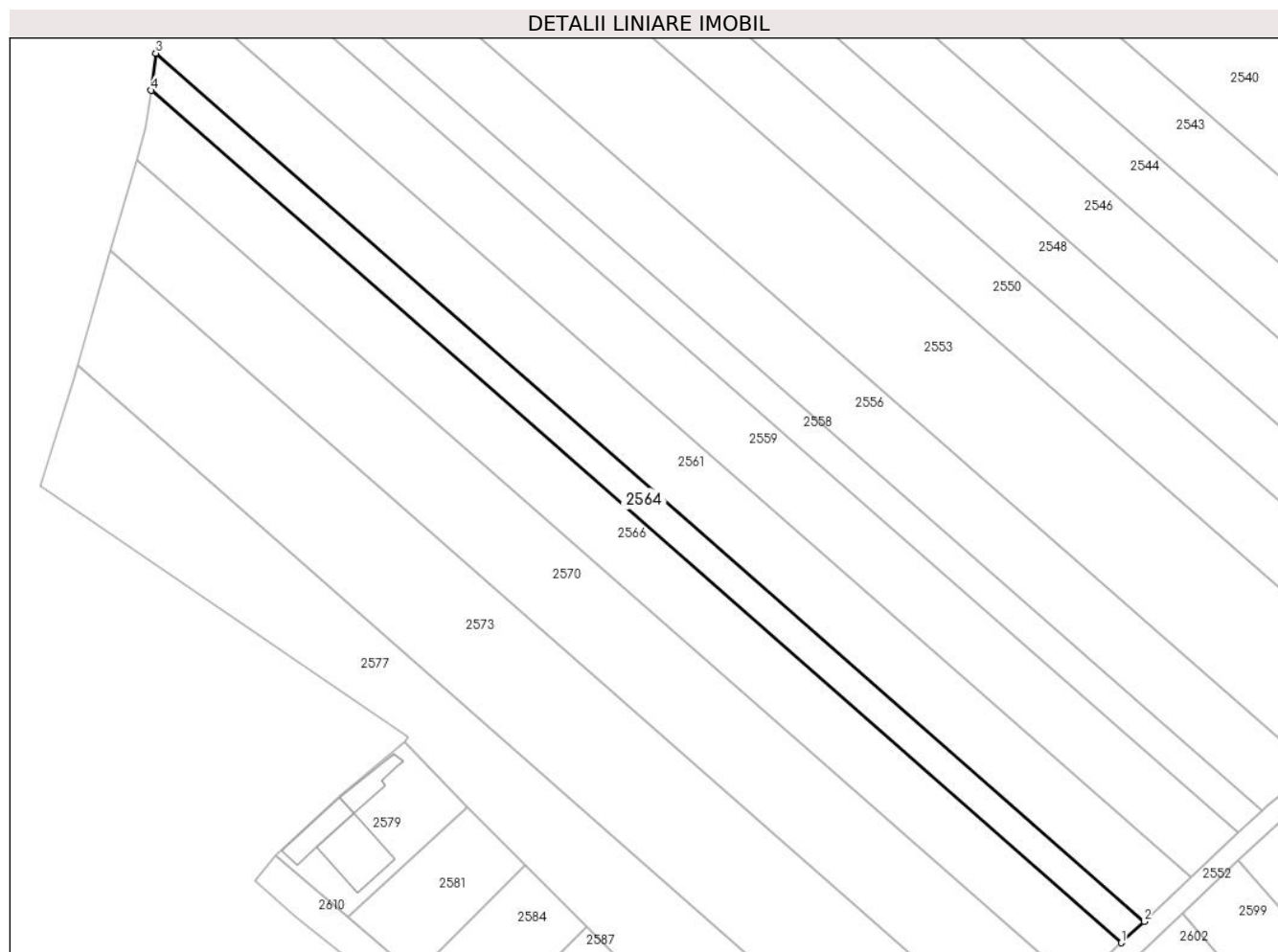
| Inscrieri privind dezmembramintele dreptului de proprietate, drepturi reale de garanție și sarcini | Referințe |
|--|-----------|
| NU SUNT | |

Anexa Nr. 1 La Partea I

Teren

| Nr cadastral | Suprafața (mp)* | Observații / Referințe |
|--------------|-----------------|------------------------|
| 104398 | 1.500 | |

* Suprafața este determinată în planul de proiecție Stereo 70.



Date referitoare la teren

| Crt | Categorie folosință | Intravilan | Suprafața (mp) | Tarla | Parcelă | Nr. topo | Observații / Referințe |
|-----|---------------------|------------|----------------|-------|---------|----------|------------------------|
| 1 | faneata | NU | 1.500 | 14 | 320/56 | - | |

Lungime Segmente

1) Valorile lungimilor segmentelor sunt obținute din proiecție în plan.

| Punct început | X / Y | Punct sfârșit | X / Y | Lungime segment (** (m) |
|---------------|----------------------------|---------------|----------------------------|-------------------------|
| 1 | 426.567,076 482.548,358 | 2 | 426.571,44 482.552,473 | 5.998 |
| 2 | 426.571,44 482.552,473 | 3 | 426.380,931 482.719,709 | 253.499 |
| 3 | 426.380,931 482.719,709 | 4 | 426.380,044 482.712,542 | 7.222 |
| 4 | 426.380,044 482.712,542 | 1 | 426.567,076 482.548,358 | 248.872 |

** Lungimile segmentelor sunt determinate în planul de proiecție Stereo 70 și sunt rotunjite la 1 milimetru.

***** Distanţa dintre puncte este formată din segmente cumulate ce sunt mai mici decât valoarea 1 milimetru.**

**DATE DESPRE IMOBILUL NR. 2565**

Oficiul de Cadastru și Publicitate Imobiliară SIBIU
Biroul de Cadastru și Publicitate Imobiliară Sibiu

A. Partea I. Descrierea imobilului

TEREN Extravilan

Nr. CF vechi:2743N
Nr. cadastral vechi:754

Adresa: Jud. Sibiu

| Nr. Crt | Nr cadastral Nr. topografic | Suprafața* (mp) | Observații / Referințe |
|---------|-----------------------------|-----------------|---|
| A1 | 102113 | 6.400 | Sector cadastral:14 Teren neimprejmuit; |

B. Partea II. Proprietari și acte

| Inscrieri privitoare la dreptul de proprietate și alte drepturi reale | | Referințe |
|---|--|-----------|
| 19538 / 02/05/2007 | | |
| Act Notarial nr. 457, din 01/01/2007 emis de NP GHITESCU LAURA (contract de vanzare-cumparare); | | |
| B1 | Intabulare, drept de PROPRIETATEcumparare, dobandit prin Conventie, cota actuala 1/1 1) AVRAM BIANCA MARIA , necasatorita <i>OBSERVATII: (provenita din conversia CF 2743N)</i> | A1 |

C. Partea III. SARCINI .

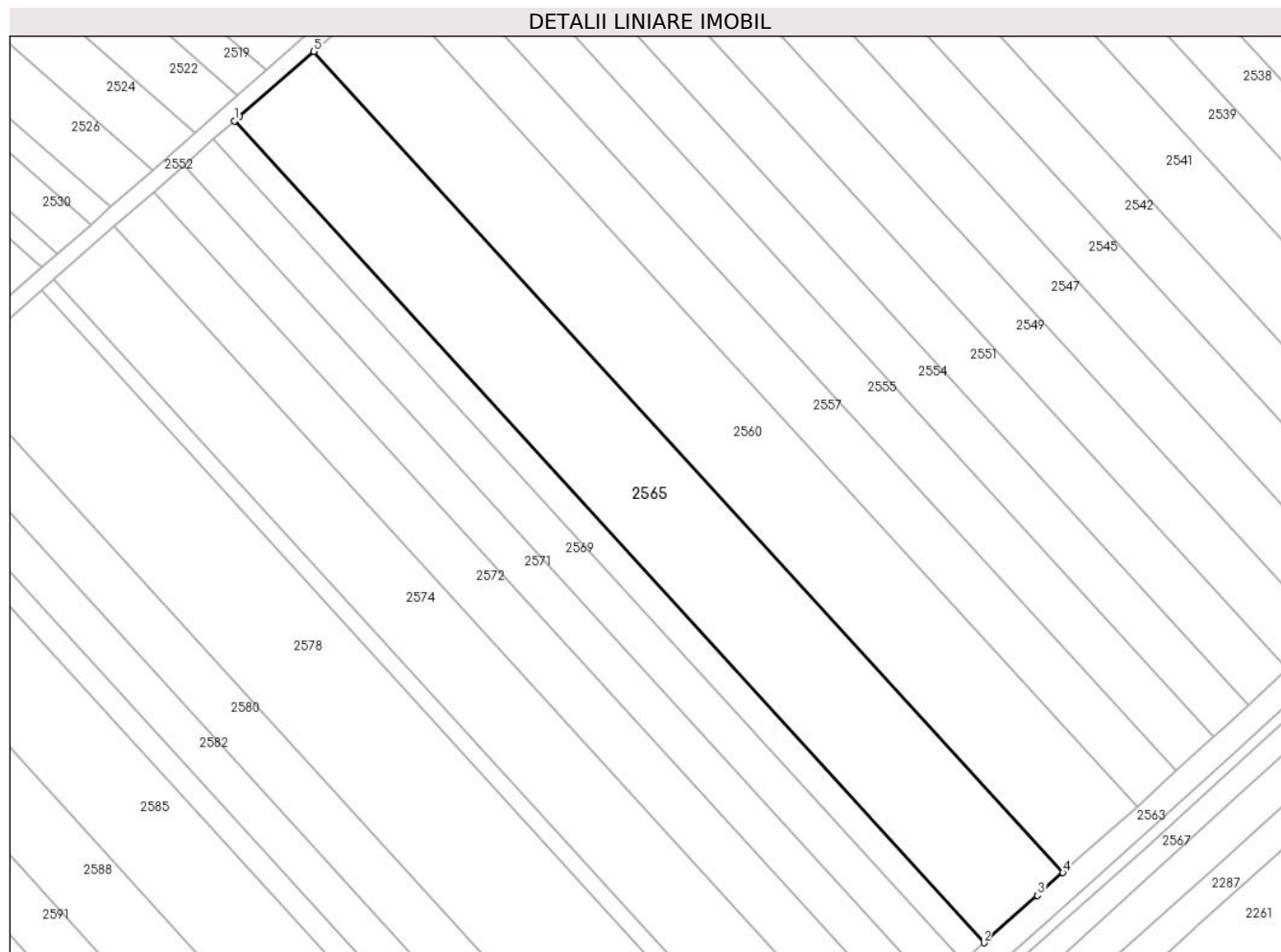
| Inscrieri privind dezmembramintele dreptului de proprietate, drepturi reale de garanție și sarcini | Referințe |
|--|-----------|
| NU SUNT | |

Anexa Nr. 1 La Partea I

Teren

| Nr cadastral | Suprafața (mp)* | Observații / Referințe |
|--------------|-----------------|------------------------|
| 102113 | 6.400 | |

* Suprafața este determinată în planul de proiecție Stereo 70.



Date referitoare la teren

| Crt | Categorie folosință | Intravilan | Suprafața (mp) | Tarla | Parcelă | Nr. topo | Observații / Referințe |
|-----|---------------------|------------|----------------|-------|---------|----------|------------------------|
| 1 | faneata | NU | 6.400 | 14 | 320/27 | - | |

Lungime Segmente

1) Valorile lungimilor segmentelor sunt obținute din proiecție în plan.

| Punct început | X / Y | Punct sfârșit | X / Y | Lungime segment (** (m) |
|---------------|----------------------------|---------------|----------------------------|-------------------------|
| 1 | 426.770,3 482.717,281 | 2 | 426.945,386 482.525,538 | 259.655 |
| 2 | 426.945,386 482.525,538 | 3 | 426.957,908 482.536,606 | 16.712 |
| 3 | 426.957,908 482.536,606 | 4 | 426.963,842 482.541,892 | 7.947 |
| 4 | 426.963,842 482.541,892 | 5 | 426.788,901 482.733,476 | 259.44 |
| 5 | 426.788,901 482.733,476 | 6 | 426.771,455 482.718,297 | 23.125 |

| Punct început | X / Y | Punct sfârşit | X / Y | Lungime segment (** (m) |
|---------------|----------------------------|---------------|--------------------------|-------------------------|
| 6 | 426.771,455 482.718,297 | 1 | 426.770,3 482.717,281 | 1.538 |

** Lungimile segmentelor sunt determinate în planul de proiecţie Stereo 70 şi sunt rotunjite la 1 milimetru.

*** Distanţa dintre puncte este formată din segmente cumulate ce sunt mai mici decât valoarea 1 milimetru.

**DATE DESPRE IMOBILUL NR. 2566**

Oficiul de Cadastru și Publicitate Imobiliară SIBIU
 Biroul de Cadastru și Publicitate Imobiliară Sibiu

A. Partea I. Descrierea imobilului

TEREN Extravilan

Nr. CF vechi:2664 N
 Nr. cadastral vechi:646

Adresa: Jud. Sibiu

| Nr. Crt | Nr cadastral Nr. topografic | Suprafața* (mp) | Observații / Referințe |
|---------|-----------------------------|-----------------|---|
| A1 | 100739 | 2.900 | Sector cadastral:14 Teren neimprejmuit; |

B. Partea II. Proprietari și acte

| Inscrieri privitoare la dreptul de proprietate și alte drepturi reale | Referințe |
|--|-----------|
| 43968 / 02/08/2011 | |
| Act Notarial nr. 1455, din 01/08/2011 emis de NP DRAGHICI ELENA (contract de donatie); | |
| B12 | A1 |
| Intabulare, drept de PROPRIETATE donatie cu scutire de raport, dobandit prin Conventie, cota actuala 1/1 | |
| 1) CONSTANTINESCU GEORGIANA - IOANA | |

C. Partea III. SARCINI .

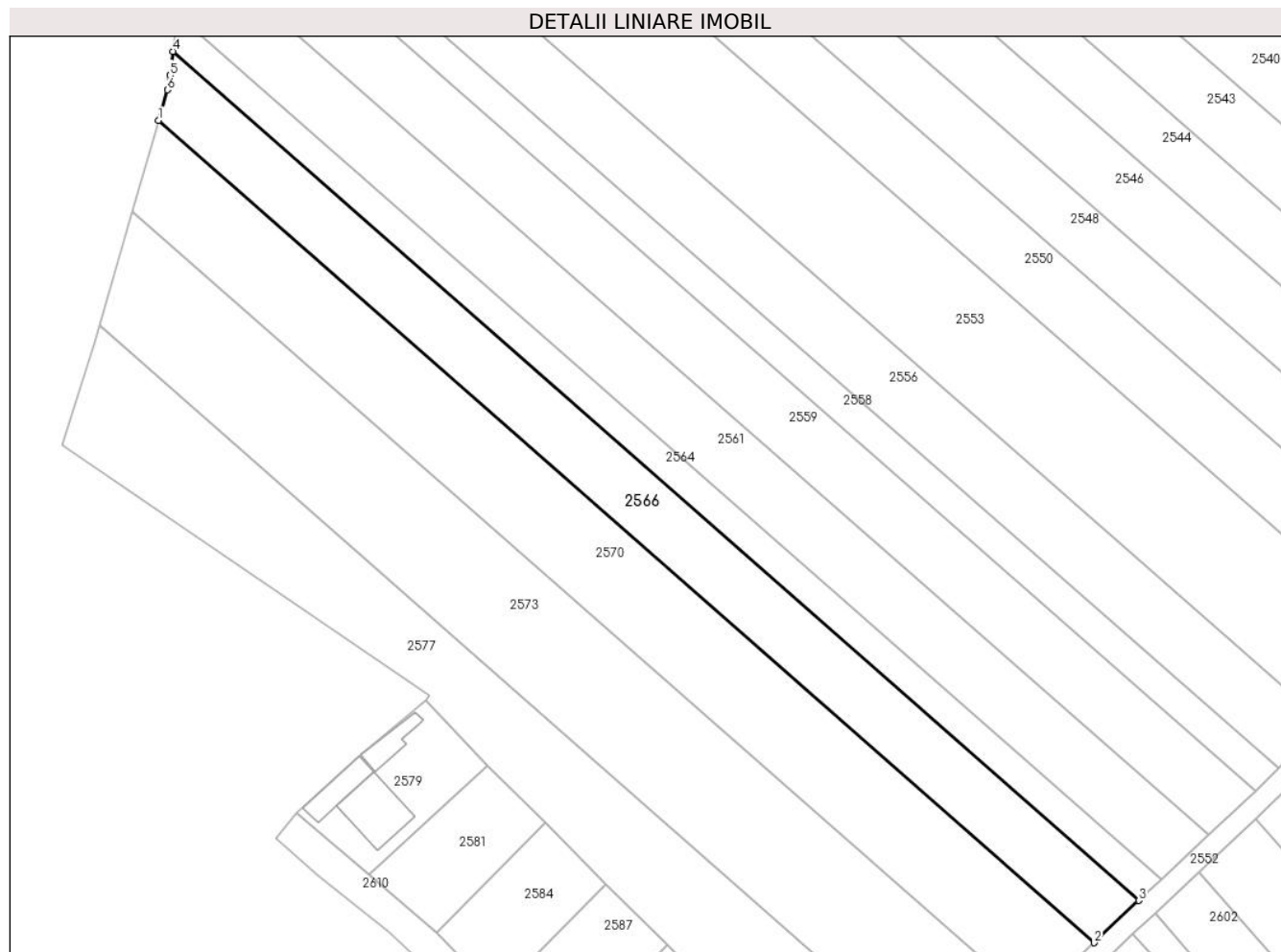
| Inscrieri privind dezmembramintele dreptului de proprietate, drepturi reale de garanție și sarcini | Referințe |
|--|-----------|
| NU SUNT | |

Anexa Nr. 1 La Partea I

Teren

| Nr cadastral | Suprafața (mp)* | Observații / Referințe |
|--------------|-----------------|------------------------|
| 100739 | 2.900 | |

* Suprafața este determinată în planul de proiecție Stereo 70.



Date referitoare la teren

| Crt | Categorie folosință | Intravilan | Suprafața (mp) | Tarla | Parcelă | Nr. topo | Observații / Referințe |
|-----|---------------------|------------|----------------|-------|---------|----------|------------------------|
| 1 | faneata | NU | 2.900 | 14 | 320/55 | - | |

Lungime Segmente

1) Valorile lungimilor segmentelor sunt obținute din proiecție în plan.

| Punct început | X / Y | Punct sfârșit | X / Y | Lungime segment (** (m) |
|---------------|----------------------------|---------------|----------------------------|-------------------------|
| 1 | 426.377,3 482.699,176 | 2 | 426.558,411 482.540,19 | 240.993 |
| 2 | 426.558,411 482.540,19 | 3 | 426.567,076 482.548,358 | 11.908 |
| 3 | 426.567,076 482.548,358 | 4 | 426.380,044 482.712,542 | 248.872 |
| 4 | 426.380,044 482.712,542 | 5 | 426.379,47 482.707,907 | 4.67 |
| 5 | 426.379,47 482.707,907 | 6 | 426.379,01 482.705,092 | 2.852 |

| Punct început | X / Y | Punct sfârşit | X / Y | Lungime segment (** (m) |
|---------------|---------------------------|---------------|--------------------------|-------------------------|
| 6 | 426.379,01 482.705,092 | 1 | 426.377,3 482.699,176 | 6.158 |

** Lungimile segmentelor sunt determinate în planul de proiecţie Stereo 70 şi sunt rotunjite la 1 milimetru.

*** Distanţa dintre puncte este formată din segmente cumulate ce sunt mai mici decât valoarea 1 milimetru.

**DATE DESPRE IMOBILUL NR. 2567**

Oficiul de Cadastru și Publicitate Imobiliară SIBIU
Biroul de Cadastru și Publicitate Imobiliară Sibiu

A. Partea I. Descrierea imobilului

TEREN Intravilan

Adresa: Loc. Sura Mica, Jud. Sibiu

| Nr. Crt | Nr cadastral Nr. topografic | Suprafața* (mp) | Observații / Referințe |
|---------|-----------------------------|-----------------|---|
| A1 | | 3.587 | Sector cadastral:14 Teren neimprejmuit; |

B. Partea II. Proprietari și acte

| Inscrieri privitoare la dreptul de proprietate și alte drepturi reale | | Referințe |
|---|---|-----------|
| / | | |
| Act Normativ nr. 7, din 13/03/1996 emis de PARLAMENTUL ROMÂNIEI (lege); | | |
| B1 | Inscrierea provizorie, drept de PROPRIETATE, dobandit prin Lege, cota actuala 1/1 | A1 |
| 1) COMUNA ȘURA MICA, CIF:4241109, PROPRIETAR NEIDENTIFICAT | | |

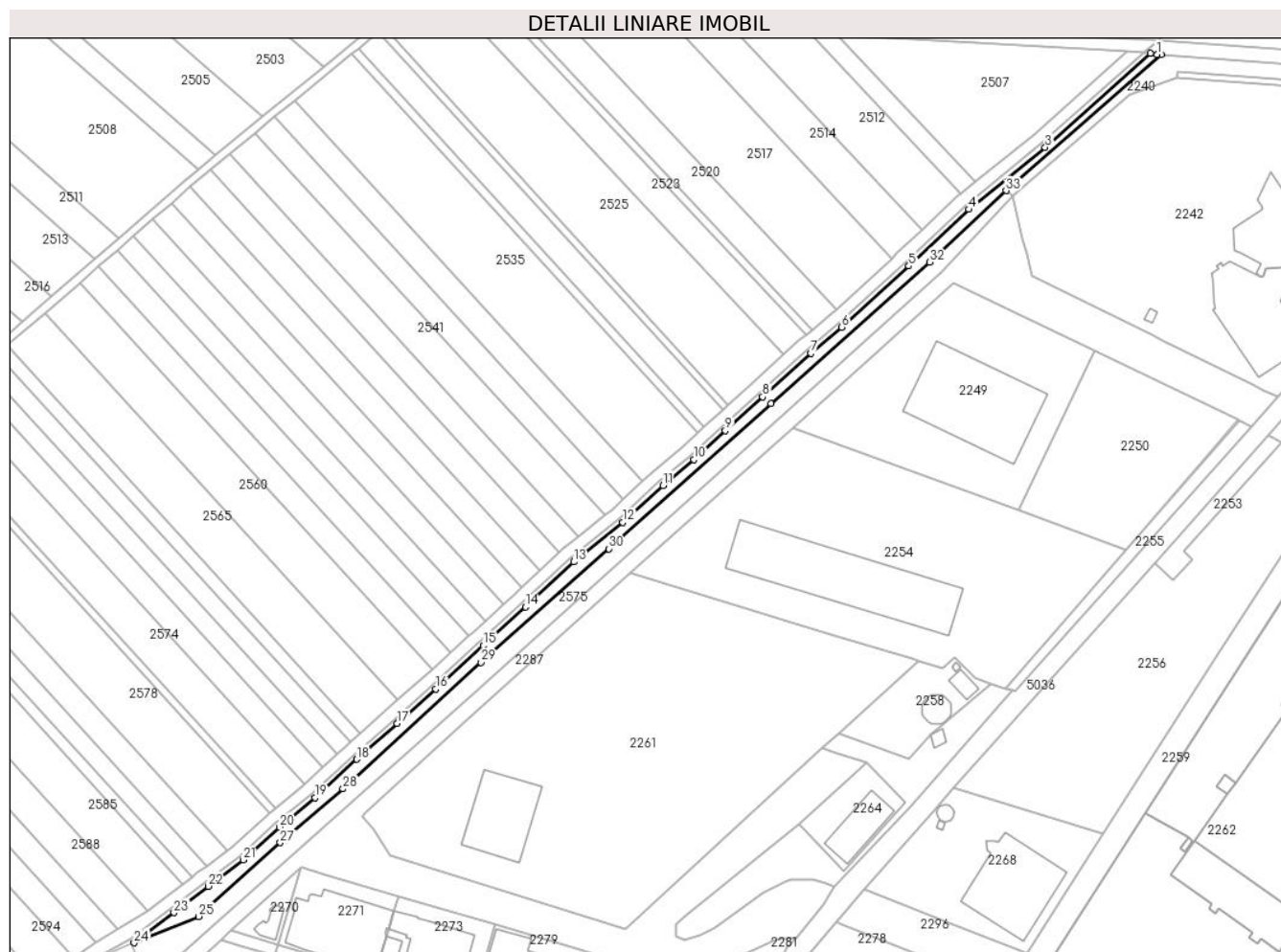
C. Partea III. SARCINI .

| Inscrieri privind dezmembramintele dreptului de proprietate, drepturi reale de garanție și sarcini | Referințe |
|--|-----------|
| NU SUNT | |

Teren

| Nr cadastral | Suprafața (mp)* | Observații / Referințe |
|--------------|-----------------|------------------------|
| | 3.587 | |

* Suprafața este determinată în planul de proiecție Stereo 70.



Date referitoare la teren

| Crt | Categorie folosință | Intravilan | Suprafața (mp) | Tarla | Parcelă | Nr. topo | Observații / Referințe |
|-----|---------------------|------------|----------------|-------|---------|----------|------------------------|
| 1 | curți constructii | DA | 3.587 | 14 | 319/4 | - | CANAL; ȘANȚ |

Lungime Segmente

1) Valorile lungimilor segmentelor sunt obținute din proiecție în plan.

| Punct început | X / Y | Punct sfârșit | X / Y | Lungime segment (** (m) |
|---------------|----------------------------|---------------|----------------------------|-------------------------|
| 1 | 427.340,165 482.861,704 | 2 | 427.336,795 482.862,214 | 3.408 |
| 3 | 427.284,682 482.815,646 | 4 | 427.246,855 482.784,876 | 48.761 |
| 5 | 427.217,1 482.756,848 | 6 | 427.183,861 482.726,53 | 44.989 |
| 7 | 427.168,604 482.713,683 | 8 | 427.144,664 482.692,037 | 32.275 |
| 9 | 427.126,174 482.675,291 | 10 | 427.110,503 482.660,923 | 21.26 |

| Punct început | X / Y | Punct sfârșit | X / Y | Lungime segment (** (m) |
|---------------|----------------------------|---------------|----------------------------|-------------------------|
| 2 | 427.336,795 482.862,214 | 3 | 427.284,682 482.815,646 | 69.889 |
| 4 | 427.246,855 482.784,876 | 5 | 427.217,1 482.756,848 | 40.877 |
| 6 | 427.183,861 482.726,53 | 7 | 427.168,604 482.713,683 | 19.945 |
| 8 | 427.144,664 482.692,037 | 9 | 427.126,174 482.675,291 | 24.946 |
| 10 | 427.110,503 482.660,923 | 11 | 427.095,261 482.648,188 | 19.862 |

| Punct început | X / Y | Punct sfârșit | X / Y | Lungime segment (** (m) |
|---------------|----------------------------|---------------|----------------------------|-------------------------|
| 11 | 427.095,261 482.648,188 | 12 | 427.075,358 482.629,796 | 27.1 |
| 13 | 427.051,087 482.610,3 | 14 | 427.027,17 482.587,962 | 32.726 |
| 15 | 427.006,289 482.568,803 | 16 | 426.982,771 482.547,37 | 31.819 |
| 17 | 426.963,55 482.530,248 | 18 | 426.943,532 482.512,554 | 26.716 |
| 19 | 426.922,734 482.493,506 | 20 | 426.905,214 482.478,962 | 22.77 |
| 21 | 426.887,23 482.462,704 | 22 | 426.869,851 482.449,638 | 21.742 |
| 23 | 426.852,951 482.436,57 | 24 | 426.833,201 482.421,682 | 24.732 |
| 25 | 426.865,197 482.434,694 | 26 | 426.870,298 482.439,643 | 7.107 |
| 27 | 426.905,604 482.471,231 | 28 | 426.936,766 482.497,895 | 41.013 |
| 29 | 427.005,189 482.560,483 | 30 | 427.068,319 482.616,801 | 84.599 |
| 31 | 427.148,839 482.688,63 | 32 | 427.227,328 482.758,742 | 105.244 |
| 33 | 427.265,262 482.794,172 | 34 | 427.342,232 482.861,554 | 102.297 |

| Punct început | X / Y | Punct sfârșit | X / Y | Lungime segment (** (m) |
|---------------|----------------------------|---------------|----------------------------|-------------------------|
| 12 | 427.075,358 482.629,796 | 13 | 427.051,087 482.610,3 | 31.132 |
| 14 | 427.027,17 482.587,962 | 15 | 427.006,289 482.568,803 | 28.339 |
| 16 | 426.982,771 482.547,37 | 17 | 426.963,55 482.530,248 | 25.742 |
| 18 | 426.943,532 482.512,554 | 19 | 426.922,734 482.493,506 | 28.203 |
| 20 | 426.905,214 482.478,962 | 21 | 426.887,23 482.462,704 | 24.244 |
| 22 | 426.869,851 482.449,638 | 23 | 426.852,951 482.436,57 | 21.364 |
| 24 | 426.833,201 482.421,682 | 25 | 426.865,197 482.434,694 | 34.541 |
| 26 | 426.870,298 482.439,643 | 27 | 426.905,604 482.471,231 | 47.374 |
| 28 | 426.936,766 482.497,895 | 29 | 427.005,189 482.560,483 | 92.73 |
| 30 | 427.068,319 482.616,801 | 31 | 427.148,839 482.688,63 | 107.902 |
| 32 | 427.227,328 482.758,742 | 33 | 427.265,262 482.794,172 | 51.906 |
| 34 | 427.342,232 482.861,554 | 1 | 427.340,165 482.861,704 | 2.072 |

** Lungimile segmentelor sunt determinate în planul de proiecție Stereo 70 și sunt rotunjite la 1 milimetru.

*** Distanța dintre puncte este formată din segmente cumulate ce sunt mai mici decât valoarea 1 milimetru.

**DATE DESPRE IMOBILUL NR. 2568**

Oficiul de Cadastru și Publicitate Imobiliară SIBIU
Biroul de Cadastru și Publicitate Imobiliară Sibiu

A. Partea I. Descrierea imobilului

TEREN Extravilan

Adresa: Jud. Sibiu

| Nr. Crt | Nr cadastral Nr. topografic | Suprafața* (mp) | Observații / Referințe |
|---------|--------------------------------|-----------------|---|
| A1 | | 1.700 | Sector cadastral:14 Teren neimprejmuit; |

B. Partea II. Proprietari și acte

| Inscrieri privitoare la dreptul de proprietate și alte drepturi reale | | Referințe |
|--|---|-----------|
| / | | |
| Act Notarial nr. 107, din 23/11/2004 emis de NP DAN VALERICA (certificat de mostenitor); | | |
| B1 | Intabulare, drept de PROPRIETATE, dobandit prin Succesiune, cota actuala 1/4 1) RADU IOAN , PROPRIETAR DECEDAT DEFUNCT:Da | A1 |
| B2 | Intabulare, drept de PROPRIETATE, dobandit prin Succesiune, cota actuala 1/4 1) RADU OCTAVIAN , PROPRIETAR DECEDAT DEFUNCT:Da | A1 |
| B3 | Intabulare, drept de PROPRIETATE, dobandit prin Succesiune, cota actuala 1/4 1) RADU NICOLAIE | A1 |
| Act Notarial nr. 2399, din 23/11/2004 emis de NP DAN VALERICA (contract de intretinere); | | |
| B4 | Intabulare, drept de PROPRIETATEINTRETINERE, dobandit prin Conventie, cota actuala 1/4 1) RADU NICOLAIE | A1 |

C. Partea III. SARCINI

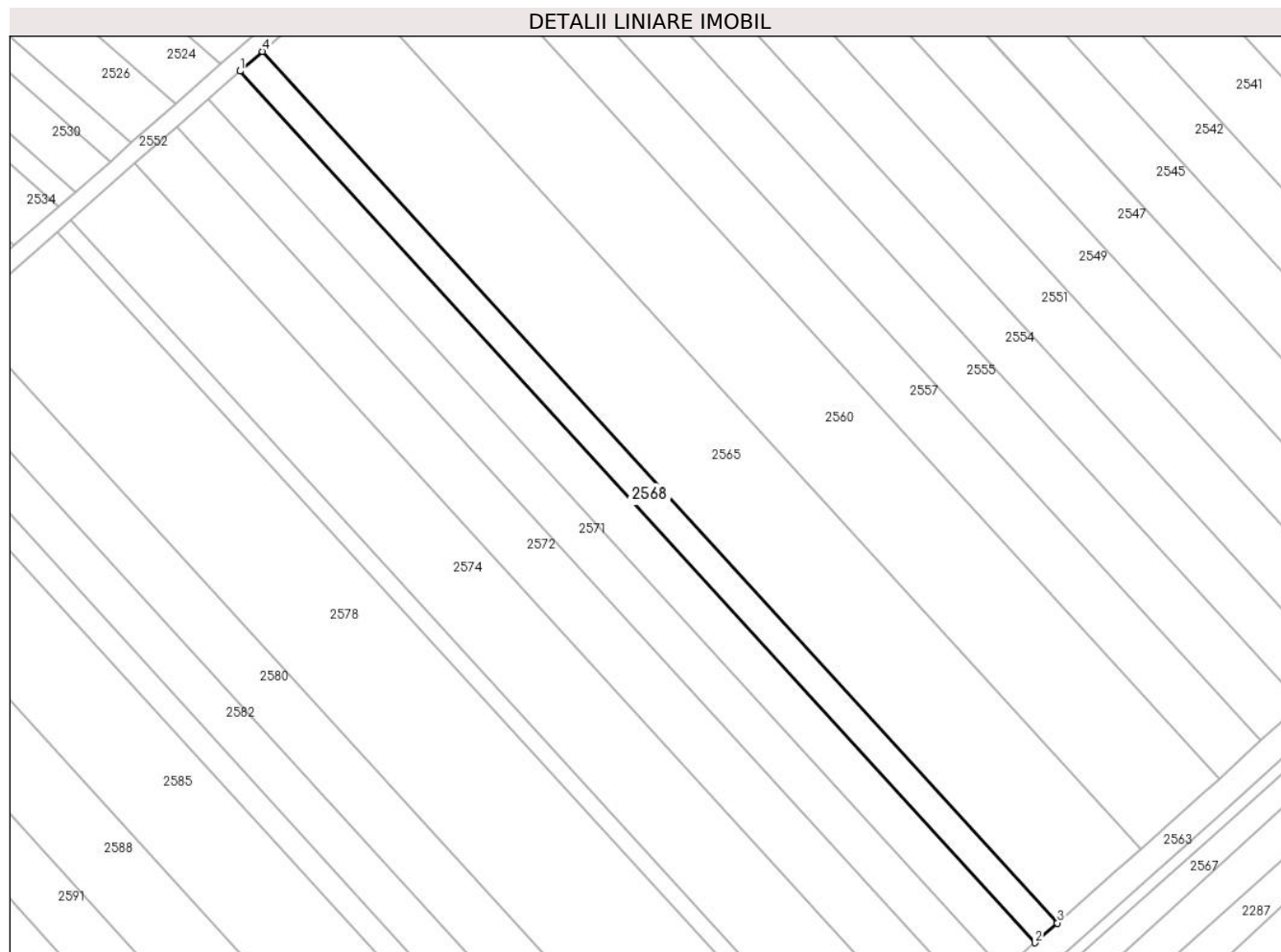
| Inscrieri privind dezmembramintele dreptului de proprietate, drepturi reale de garanție și sarcini | | Referințe |
|--|--|-----------|
| / | | |
| Act Notarial nr. 2399, din 23/11/2004 emis de NP DAN VALERICA (contract de intretinere); | | |
| C5 | Intabulare, drept de UZUFRUCT VIAGER, dobandit prin Conventie, cota actuala 1/4, cota initiala 1/4 1) RADU MARIA | A1 |
| C6 | Se noteaza interdicția de înstrainare și grevare in favoarea Radu Maria pentru cota de 1/4 | A1 |

Anexa Nr. 1 La Partea I

Teren

| Nr cadastral | Suprafața (mp)* | Observații / Referințe |
|--------------|-----------------|------------------------|
| | 1.700 | |

* Suprafața este determinată în planul de proiecție Stereo 70.



Date referitoare la teren

| Crt | Categorie folosință | Intra vilan | Suprafața (mp) | Tarla | Parcelă | Nr. topo | Observații / Referințe |
|-----|---------------------|-------------|----------------|-------|---------|----------|------------------------|
| 1 | faneata | NU | 1.700 | 14 | 320/26 | - | |

Lungime Segmente

1) Valorile lungimilor segmentelor sunt obținute din proiecție în plan.

| Punct început | X / Y | Punct sfârșit | X / Y | Lungime segment (** (m) |
|---------------|----------------------------|---------------|----------------------------|-------------------------|
| 1 | 426.765,382 482.712,956 | 2 | 426.940,48 482.521,201 | 259.671 |
| 2 | 426.940,48 482.521,201 | 3 | 426.945,386 482.525,538 | 6.548 |
| 3 | 426.945,386 482.525,538 | 4 | 426.770,3 482.717,281 | 259.655 |
| 4 | 426.770,3 482.717,281 | 1 | 426.765,382 482.712,956 | 6.548 |

** Lungimile segmentelor sunt determinate în planul de proiecție Stereo 70 și sunt rotunjite la 1 milimetru.

***** Distanţa dintre puncte este formată din segmente cumulate ce sunt mai mici decât valoarea 1 milimetru.**

**DATE DESPRE IMOBILUL NR. 2569**

Oficiul de Cadastru și Publicitate Imobiliară SIBIU
Biroul de Cadastru și Publicitate Imobiliară Sibiu

A. Partea I. Descrierea imobilului

TEREN Extravilan

Adresa: Jud. Sibiu

| Nr. Crt | Nr cadastral Nr. topografic | Suprafața* (mp) | Observații / Referințe |
|---------|-----------------------------|-----------------|---|
| A1 | | 2.400 | Sector cadastral:14 Teren neimprejmuit; |

B. Partea II. Proprietari și acte

| Inscrieri privitoare la dreptul de proprietate și alte drepturi reale | Referințe |
|---|-----------|
| / | |
| Act Administrativ nr. 479/57, din 20/01/1995 emis de CJPSDPAT (titlu de proprietate); | |
| B1 | A1 |
| Intabulare, drept de PROPRIETATE, dobandit prin Reconstituire, cota actuala 1/1 | |
| 1) CIORGODI IOAN, CNP NEIDENTIFICAT | |

C. Partea III. SARCINI .

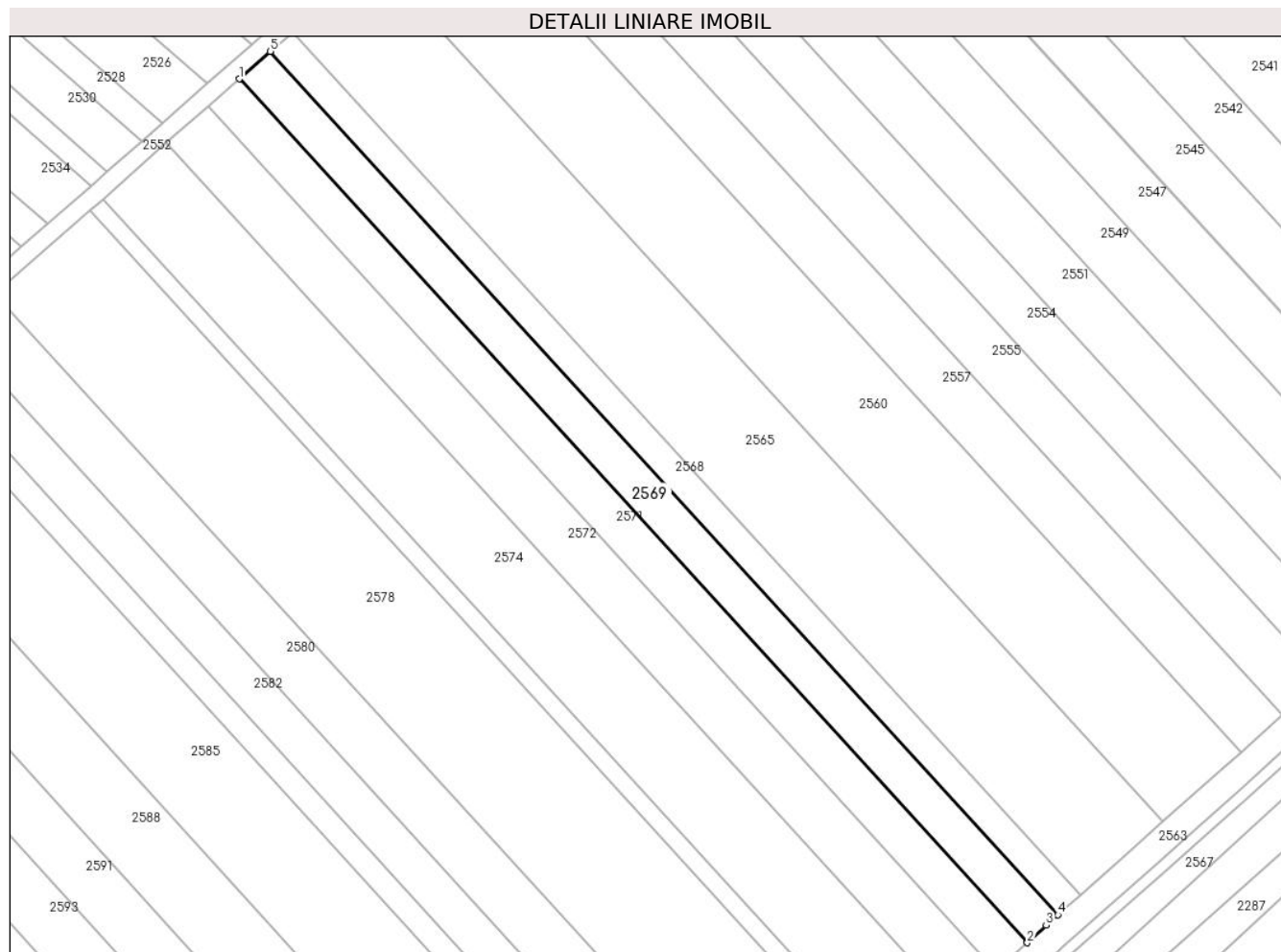
| Inscrieri privind dezmembramintele dreptului de proprietate, drepturi reale de garanție și sarcini | Referințe |
|--|-----------|
| NU SUNT | |

Anexa Nr. 1 La Partea I

Teren

| | | |
|--------------|-----------------|------------------------|
| Nr cadastral | Suprafața (mp)* | Observații / Referințe |
| | 2.400 | |

* Suprafața este determinată în planul de proiecție Stereo 70.



Date referitoare la teren

| Crt | Categorie folosință | Intra vilan | Suprafața (mp) | Tarla | Parcelă | Nr. topo | Observații / Referințe |
|-----|---------------------|-------------|----------------|-------|---------|----------|------------------------|
| 1 | faneata | NU | 2.400 | 14 | 320/25 | - | |

Lungime Segmente

1) Valorile lungimilor segmentelor sunt obținute din proiecție în plan.

| Punct început | X / Y | Punct sfârșit | X / Y | Lungime segment (** (m) |
|---------------|----------------------------|---------------|----------------------------|-------------------------|
| 1 | 426.758,442 482.706,853 | 2 | 426.933,623 482.515,006 | 259.796 |
| 2 | 426.933,623 482.515,006 | 3 | 426.937,846 482.518,874 | 5.727 |
| 3 | 426.937,846 482.518,874 | 4 | 426.940,48 482.521,201 | 3.515 |
| 4 | 426.940,48 482.521,201 | 5 | 426.765,382 482.712,956 | 259.671 |
| 5 | 426.765,382 482.712,956 | 1 | 426.758,442 482.706,853 | 9.243 |

**** Lungimile segmentelor sunt determinate în planul de proiecție Stereo 70 și sunt rotunjite la 1 milimetru.**

***** Distanța dintre puncte este formată din segmente cumulate ce sunt mai mici decât valoarea 1 milimetru.**

**DATE DESPRE IMOBILUL NR. 2570**

Oficiul de Cadastru și Publicitate Imobiliară SIBIU
Biroul de Cadastru și Publicitate Imobiliară Sibiu

A. Partea I. Descrierea imobilului

TEREN Extravilan

Adresa: Jud. Sibiu

| Nr. Crt | Nr cadastral Nr. topografic | Suprafața* (mp) | Observații / Referințe |
|---------|-----------------------------|-----------------|--|
| A1 | 105864 | 3.900 | Sector cadastral:14 Teren neimprijmit; |

B. Partea II. Proprietari și acte

| Inscrieri privitoare la dreptul de proprietate și alte drepturi reale | Referințe |
|---|--|
| 101331 / 24/11/2020 | |
| Act Administrativ nr. 478/57, din 20/01/1995 emis de CJPSDPAT (act notarial nr 1131 din 20.11.2020, emis de NP MANIGUTIU NICULAE;inscris sub semnatura privata nr 191- ANEXE din 23.11.2020, emis de COMSA IOAN ALEXANDRU;inscris sub semnatura privata nr 191- PLAN TARLA din 23.11.2020, emis de COMSA IOAN ALEXANDRU;act administrativ nr 4076 din 23.11.2020, emis de PRIMARIA COMUNA SURA MICA;inscris sub semnatura privata nr 191- memoriu referat din 23.11.2020, emis de COMSA IOAN ALEXANDRU;inscris sub semnatura privata nr 191- PAD din 23.11.2020, emis de COMSA IOAN ALEXANDRU); | |
| B1 | Se infiinteaza aceasta carte funciara pentru parcela nr.320/54 inscrisa in TP 478/57/20,01,1995 |
| 39669 / 20/04/2021 | |
| Act Notarial nr. 454, din 19/04/2021 emis de MANIGUȚIU NICULAE (contract de donatie); | |
| B5 | Intabulare, drept de PROPRIETATE, donatie, dobandit prin Conventie, cota actuala 1/2 1) NEGREA ALEXANDRU-IOAN , casatorit, bun propriu |
| 43440 / 28/04/2022 | |
| Act Notarial nr. 558, din 21/04/2022 emis de MANIGUȚIU NICULAE (contract de donatie); | |
| B6 | Intabulare, drept de PROPRIETATE, donatie, dobandit prin Conventie, cota actuala 1/2 1) ȘTEFANUȚA STELIAN , necasatorit, bun propriu |

C. Partea III. SARCINI

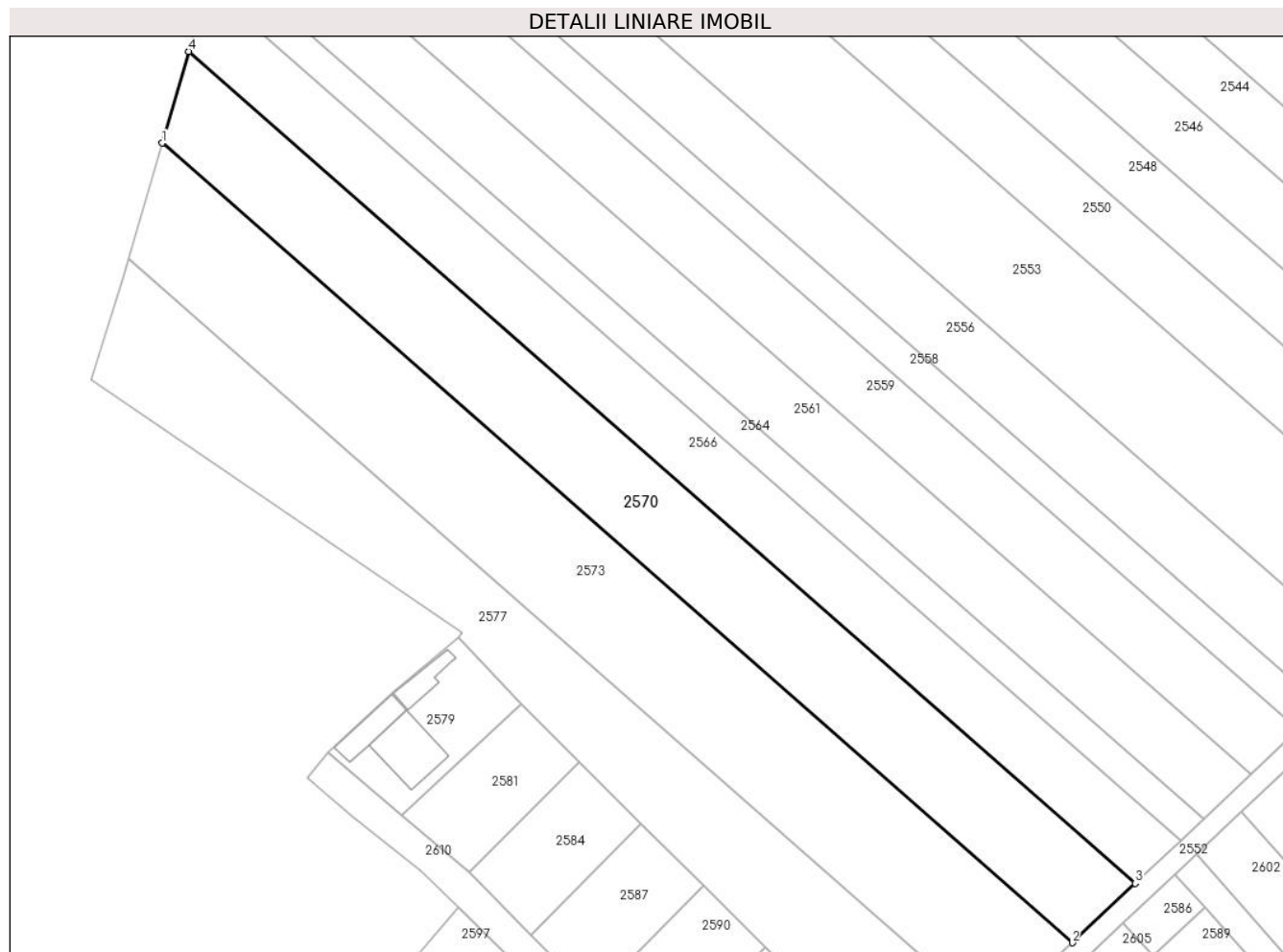
| Inscrieri privind dezmembramintele dreptului de proprietate, drepturi reale de garanție și sarcini | Referințe |
|--|--|
| 87159 / 09/09/2022 | |
| Act Administrativ nr. dosar exe. 197/2022, din 09/02/2022 emis de Tamaș Ovidiu-Nicolae (hotarare judecatoreasca nr 760 din 22.02.2022, emis de JUDECATORIA SIBIU - dosar 1833/306/2022); | |
| C1 | Se noteaza urmarirea silita asupra cotei de 1/2 parte din imobilul de sub A1, pentru recuperarea creantei in suma de 23.762,79 LEI, datorata de debitorul NEGREA ALEXANDRU-IOAN, creditoarei KRUK SA |

Anexa Nr. 1 La Partea I

Teren

| Nr cadastral | Suprafața (mp)* | Observații / Referințe |
|--------------|-----------------|------------------------|
| 105864 | 3.900 | |

* Suprafața este determinată în planul de proiecție Stereo 70.



Date referitoare la teren

| Crt | Categorie folosință | Intra vilan | Suprafața (mp) | Tarla | Parcelă | Nr. topo | Observații / Referințe |
|-----|---------------------|-------------|----------------|-------|---------|----------|------------------------|
| 1 | faneata | NU | 3.900 | 14 | 320/54 | - | |

Lungime Segmente

1) Valorile lungimilor segmentelor sunt obținute din proiecție în plan.

| Punct început | X / Y | Punct sfârșit | X / Y | Lungime segment (** (m) |
|---------------|----------------------------|---------------|----------------------------|-------------------------|
| 1 | 426.372,236 482.681,664 | 2 | 426.546,349 482.528,82 | 231.682 |
| 2 | 426.546,349 482.528,82 | 3 | 426.558,411 482.540,19 | 16.576 |
| 3 | 426.558,411 482.540,19 | 4 | 426.377,3 482.699,176 | 240.993 |
| 4 | 426.377,3 482.699,176 | 1 | 426.372,236 482.681,664 | 18.23 |

** Lungimile segmentelor sunt determinate în planul de proiecție Stereo 70 și sunt rotunjite la 1 milimetru.

***** Distanţa dintre puncte este formată din segmente cumulate ce sunt mai mici decât valoarea 1 milimetru.**

**DATE DESPRE IMOBILUL NR. 2571**

Oficiul de Cadastru și Publicitate Imobiliară SIBIU
Biroul de Cadastru și Publicitate Imobiliară Sibiu

A. Partea I. Descrierea imobilului

TEREN Extravilan

Adresa: Jud. Sibiu

| Nr. Crt | Nr cadastral Nr. topografic | Suprafața* (mp) | Observații / Referințe |
|---------|-----------------------------|-----------------|---|
| A1 | 104640 | 2.400 | Sector cadastral:14 Teren neimprejmuit; |

B. Partea II. Proprietari și acte

| Inscrieri privitoare la dreptul de proprietate și alte drepturi reale | | Referințe |
|--|---|-----------|
| 26145 / 07/04/2014 | | |
| Act Administrativ nr. 359/57, din 30/08/1994 emis de CJPSDPAT (Documentatia cadastrala avizata de OCPI Sibiu); | | |
| B1 | Se infiinteaza prezenta carte funciara (CF 104640 Sura Mica) pentru imobilul cu nr. cadastral 104640 (nr. parcela nr. 320/24 - faneata in suprafata de 2400 mp din T.P. 359/57/1994) ca urmare a receptiei documentatiei cadastrale | A1 |
| Act Notarial nr. 1258, din 26/05/1998 emis de NP BUCSA RADU GABRIEL (act de partaj); | | |
| B5 | Intabulare, drept de PROPRIETATE succesiune si partaj, dobandit prin Conventie, cota actuala 1/1 1) BUCURENCIU VASILE, jr. ; CNP NEIDENTIFICAT | A1 |

C. Partea III. SARCINI .

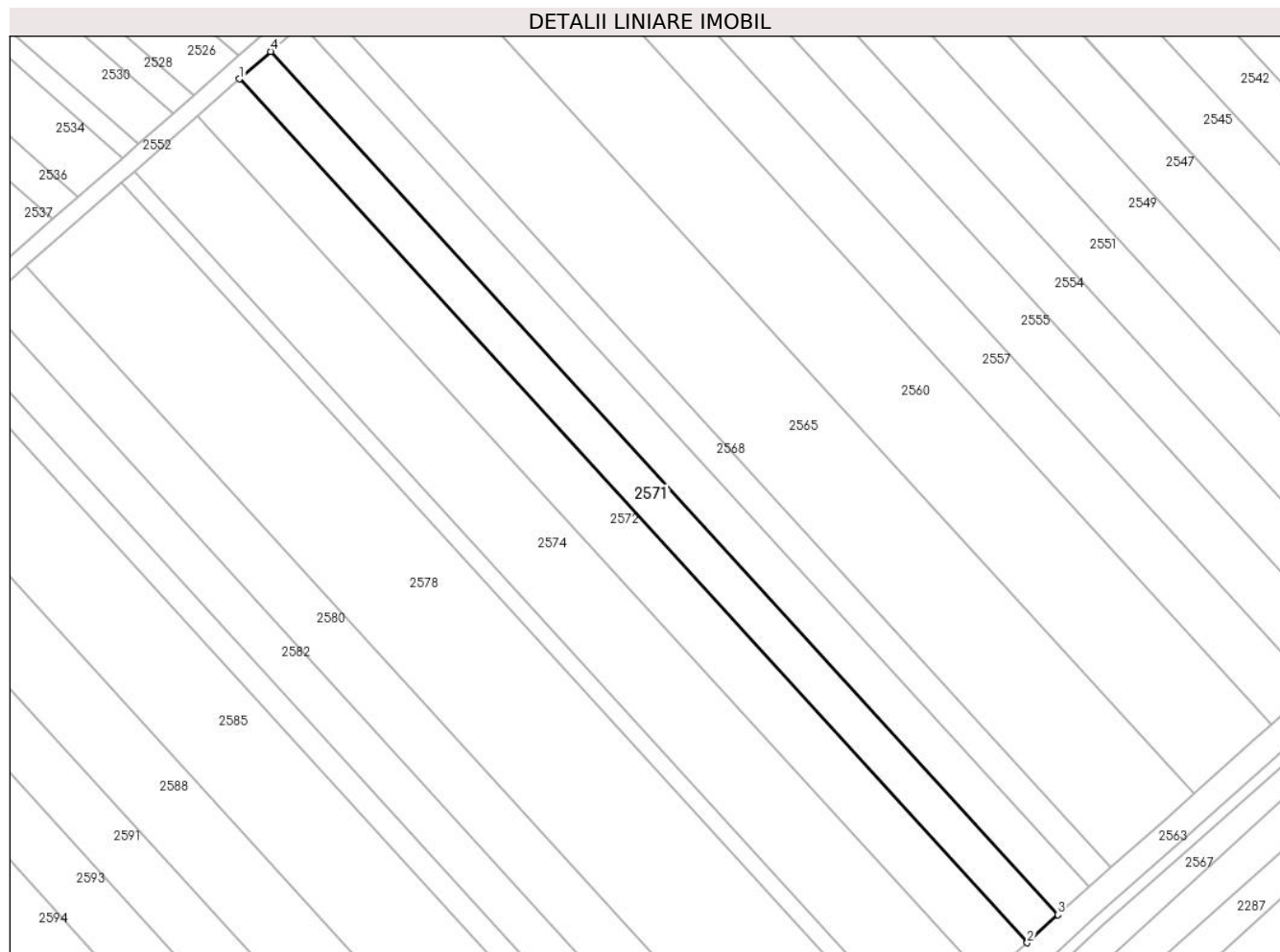
| Inscrieri privind dezmembramintele dreptului de proprietate, drepturi reale de garanție și sarcini | Referințe |
|--|-----------|
| NU SUNT | |

Anexa Nr. 1 La Partea I

Teren

| Nr cadastral | Suprafața (mp)* | Observații / Referințe |
|--------------|-----------------|------------------------|
| 104640 | 2.400 | |

* Suprafața este determinată în planul de proiecție Stereo 70.



Date referitoare la teren

| Crt | Categorie folosință | Intra vilan | Suprafața (mp) | Tarla | Parcelă | Nr. topo | Observații / Referințe |
|-----|---------------------|-------------|----------------|-------|---------|----------|------------------------|
| 1 | faneata | NU | 2.400 | 14 | 320/24 | - | |

Lungime Segmente

1) Valorile lungimilor segmentelor sunt obținute din proiecție în plan.

| Punct început | X / Y | Punct sfârșit | X / Y | Lungime segment (** (m) |
|---------------|----------------------------|---------------|----------------------------|-------------------------|
| 1 | 426.751,506 482.700,753 | 2 | 426.926,813 482.508,768 | 259.982 |
| 2 | 426.926,813 482.508,768 | 3 | 426.933,623 482.515,006 | 9.235 |
| 3 | 426.933,623 482.515,006 | 4 | 426.758,442 482.706,853 | 259.796 |
| 4 | 426.758,442 482.706,853 | 1 | 426.751,506 482.700,753 | 9.236 |

** Lungimile segmentelor sunt determinate în planul de proiecție Stereo 70 și sunt rotunjite la 1 milimetru.

***** Distanţa dintre puncte este formată din segmente cumulate ce sunt mai mici decât valoarea 1 milimetru.**

**DATE DESPRE IMOBILUL NR. 2572**

Oficiul de Cadastru și Publicitate Imobiliară SIBIU
Biroul de Cadastru și Publicitate Imobiliară Sibiu

A. Partea I. Descrierea imobilului

TEREN Extravilan

Adresa: Jud. Sibiu

| Nr. Crt | Nr cadastral Nr. topografic | Suprafața* (mp) | Observații / Referințe |
|---------|-----------------------------|-----------------|---|
| A1 | | 3.200 | Sector cadastral:14 Teren neimprejmuit; |

B. Partea II. Proprietari și acte

| Inscrieri privitoare la dreptul de proprietate și alte drepturi reale | Referințe |
|---|-----------|
| / | |
| Act Notarial nr. 59, din 19/05/2003 emis de NP DRAGOMIR NICOLAE (certificat de mostenitor); | |
| B1 | A1 |
| Intabulare, drept de PROPRIETATE, dobandit prin Succesiune, cota actuala 1/1 1) CIOLAN IOAN, CNP NEIDENTIFICAT | |

C. Partea III. SARCINI .

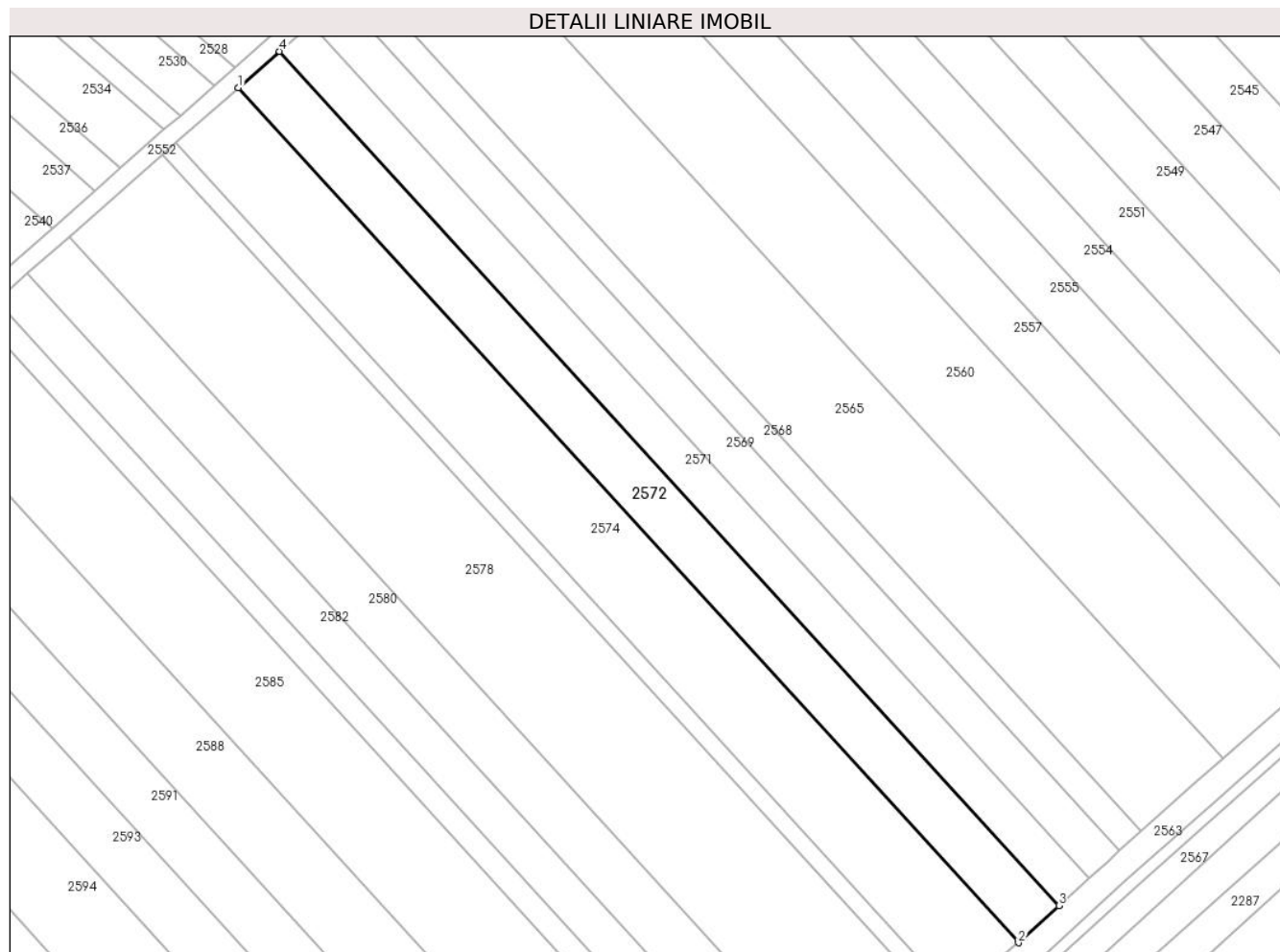
| Inscrieri privind dezmembramintele dreptului de proprietate, drepturi reale de garanție și sarcini | Referințe |
|--|-----------|
| NU SUNT | |

Anexa Nr. 1 La Partea I

Teren

| | | |
|--------------|-----------------|------------------------|
| Nr cadastral | Suprafața (mp)* | Observații / Referințe |
| | 3.200 | |

* Suprafața este determinată în planul de proiecție Stereo 70.



Date referitoare la teren

| Crt | Categorie folosință | Intra vilan | Suprafața (mp) | Tarla | Parcelă | Nr. topo | Observații / Referințe |
|-----|---------------------|-------------|----------------|-------|---------|----------|----------------------------------|
| 1 | faneata | NU | 3.200 | 14 | 320/23 | - | NUMAR DE TARLA GREȘIT ÎN TP (13) |

Lungime Segmente

1) Valorile lungimilor segmentelor sunt obținute din proiecție în plan.

| Punct început | X / Y | Punct sfârșit | X / Y | Lungime segment (** (m) |
|---------------|----------------------------|---------------|----------------------------|-------------------------|
| 1 | 426.742,266 482.692,627 | 2 | 426.917,741 482.500,459 | 260.231 |
| 2 | 426.917,741 482.500,459 | 3 | 426.926,813 482.508,768 | 12.303 |
| 3 | 426.926,813 482.508,768 | 4 | 426.751,506 482.700,753 | 259.982 |
| 4 | 426.751,506 482.700,753 | 1 | 426.742,266 482.692,627 | 12.305 |

** Lungimile segmentelor sunt determinate în planul de proiecție Stereo 70 și sunt rotunjite la 1 milimetru.

***** Distanţa dintre puncte este formată din segmente cumulate ce sunt mai mici decât valoarea 1 milimetru.**

**DATE DESPRE IMOBILUL NR. 2573**

Oficiul de Cadastru și Publicitate Imobiliară SIBIU
Biroul de Cadastru și Publicitate Imobiliară Sibiu

A. Partea I. Descrierea imobilului

TEREN Necunoscut

Adresa: Loc. Sura Mica, Jud. Sibiu

| Nr. Crt | Nr cadastral Nr. topografic | Suprafața* (mp) | Observații / Referințe |
|---------|-----------------------------|-----------------|---|
| A1 | 105853 | 4.700 | Sector cadastral:14 Teren neimprejmuit; |

B. Partea II. Proprietari și acte

| Inscrieri privitoare la dreptul de proprietate și alte drepturi reale | | Referințe |
|---|--|-----------|
| 81653 / 24/09/2020 | | |
| Act Administrativ nr. 507/57, din 22/08/1995 emis de CJPSDPAT; | | |
| B1 | se infiinteaza CF 105853 Sura Mica pentru parcela nr. 320/53 inscris in Titlul de proprietate nr. 507/57din 22.08.1995 | A1 |
| 23464 / 08/03/2021 | | |
| Act Notarial nr. 244, din 05/03/2021 emis de MANIGUȚIU NICULAE (contract de vanzare-cumparare); | | |
| B6 | Intabulare, drept de PROPRIETATE, cumparare, dobandit prin Conventie, cota actuala 1/6 1) ȘTEFANUȚA STELIAN, necasatorit, bun propriu | A1 |
| 43483 / 28/04/2022 | | |
| Act Notarial nr. 572, din 21/04/2022 emis de MANIGUȚIU NICULAE (contract de donatie); | | |
| B7 | Intabulare, drept de PROPRIETATEdonatie, dobandit prin Conventie, cota actuala 3/6 1) NEGREA ALEXANDRU-IOAN, casatorit, bun propriu | A1 |
| 121572 / 21/12/2022 | | |
| Act Notarial nr. 101, din 21/12/2022 emis de Vestemean Liliana, dos succ 128/2022; | | |
| B8 | Intabulare, drept de PROPRIETATE, dobandit prin Succesiune, cota actuala 1/6 1) CIORGODI ION | A1 |
| B9 | Intabulare, drept de PROPRIETATE, dobandit prin Succesiune, cota actuala 1/6 1) BOZDOG RODICA-LUDOVICA | A1 |

C. Partea III. SARCINI

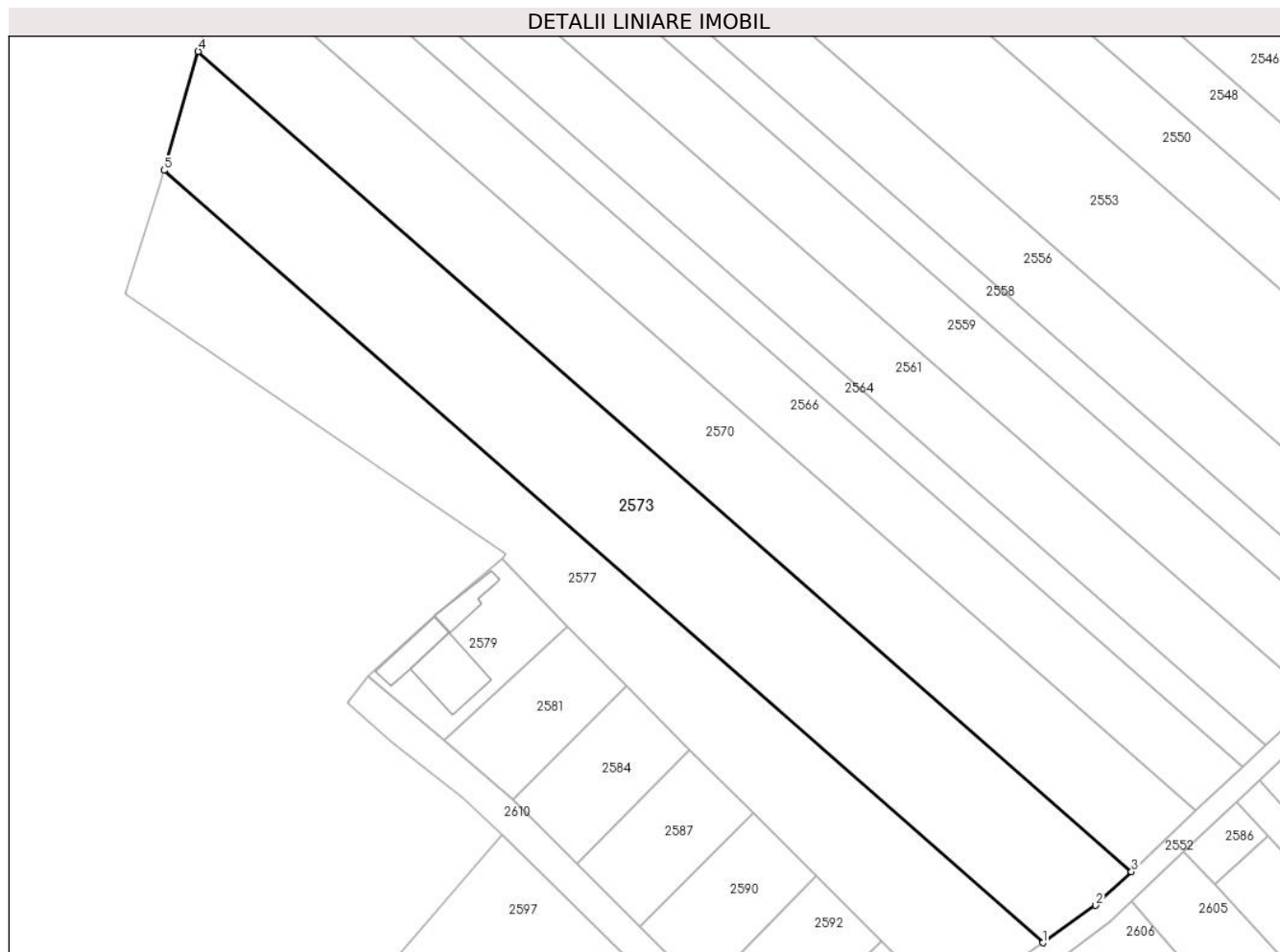
| Inscrieri privind dezmembramintele dreptului de proprietate, drepturi reale de garanție și sarcini | | Referințe |
|--|---|-----------|
| 99801 / 17/09/2021 | | |
| Inscris Sub Semnatura Privata nr. DS 102/2019, din 09/09/2021 emis de BEJ CIRJA ISPAS; | | |
| C2 | se radiaza notarea urmarii silite de sub C1 | A1 |

Anexa Nr. 1 La Partea I

Teren

| Nr cadastral | Suprafața (mp)* | Observații / Referințe |
|--------------|-----------------|------------------------|
| 105853 | 4.700 | |

* Suprafața este determinată în planul de proiecție Stereo 70.



Date referitoare la teren

| Crt | Categorie folosință | Intravilan | Suprafața (mp) | Tarla | Parcelă | Nr. topo | Observații / Referințe |
|-----|---------------------|------------|----------------|-------|---------|----------|------------------------|
| 1 | faneata | NU | 4.679 | 14 | 320/53 | - | |
| 2 | faneata | DA | 21 | 14 | 320/53 | - | |

Lungime Segmente

1) Valorile lungimilor segmentelor sunt obținute din proiecție în plan.

| Punct început | X / Y | Punct sfârșit | X / Y | Lungime segment (** (m) |
|---------------|----------------------------|---------------|----------------------------|-------------------------|
| 1 | 426.529,831 482.515,565 | 2 | 426.539,681 482.522,534 | 12.066 |
| 2 | 426.539,681 482.522,534 | 3 | 426.546,349 482.528,82 | 9.164 |
| 3 | 426.546,349 482.528,82 | 4 | 426.372,236 482.681,664 | 231.682 |
| 4 | 426.372,236 482.681,664 | 5 | 426.365,835 482.659,526 | 23.044 |

| Punct început | X / Y | Punct sfârşit | X / Y | Lungime segment (** (m) |
|---------------|----------------------------|---------------|----------------------------|-------------------------|
| 5 | 426.365,835 482.659,526 | 1 | 426.529,831 482.515,565 | 218.219 |

** Lungimile segmentelor sunt determinate în planul de proiecţie Stereo 70 şi sunt rotunjite la 1 milimetru.

*** Distanţa dintre puncte este formată din segmente cumulate ce sunt mai mici decât valoarea 1 milimetru.

**DATE DESPRE IMOBILUL NR. 2574**

Oficiul de Cadastru și Publicitate Imobiliară SIBIU
Biroul de Cadastru și Publicitate Imobiliară Sibiu

A. Partea I. Descrierea imobilului

TEREN Extravilan

Nr. CF vechi:3334 N
Nr. cadastral vechi:1040

Adresa: Jud. Sibiu

| Nr. Crt | Nr cadastral Nr. topografic | Suprafața* (mp) | Observații / Referințe |
|---------|-----------------------------|-----------------|---|
| A1 | 101419 | 4.900 | Sector cadastral:14 Teren neimprejmuit; |

B. Partea II. Proprietari și acte

| Inscrieri privitoare la dreptul de proprietate și alte drepturi reale | Referințe |
|--|-----------|
| 58240 / 10/10/2008 | |
| Act Notarial nr. 2332, din 01/01/2008 emis de NP DRAGOMIR NICOLAE (contract de vanzare-cumparare); | |
| B1 | A1 |
| Intabulare, drept de PROPRIETATEcumparare, dobandit prin Conventie, cota actuala 1/1 | |
| 1) CIORGODI ION, si sotia | |
| 2) CIORGODI MARIA, bun comun; CNP NEIDENTIFICAT | |
| OBSERVATII: (provenita din conversia CF 3334 N) | |

C. Partea III. SARCINI .

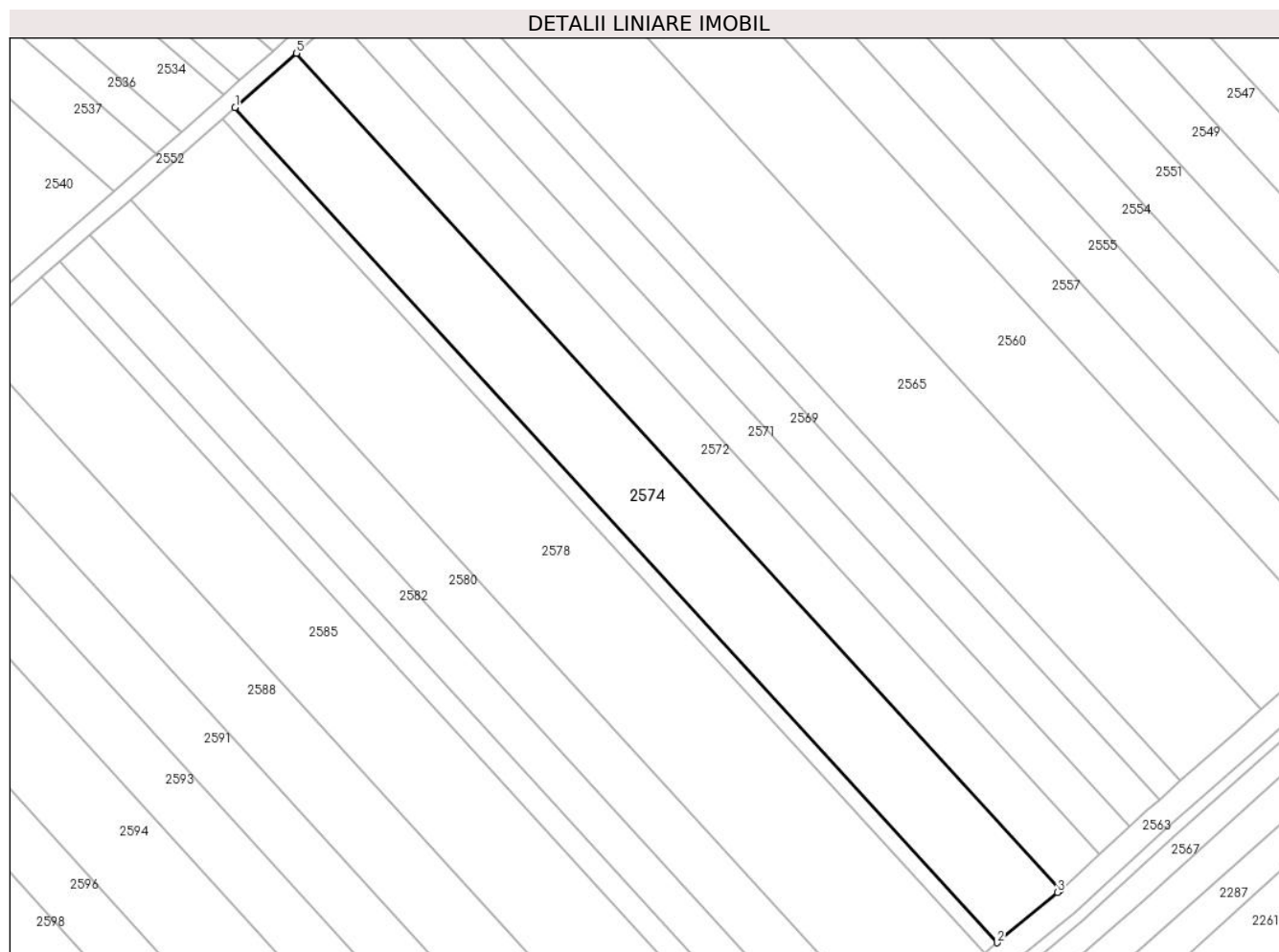
| Inscrieri privind dezmembramintele dreptului de proprietate, drepturi reale de garanție și sarcini | Referințe |
|--|-----------|
| NU SUNT | |

Anexa Nr. 1 La Partea I

Teren

| Nr cadastral | Suprafața (mp)* | Observații / Referințe |
|--------------|-----------------|------------------------|
| 101419 | 4.900 | |

* Suprafața este determinată în planul de proiecție Stereo 70.



Date referitoare la teren

| Crt | Categorie folosință | Intravilan | Suprafața (mp) | Tarla | Parcelă | Nr. topo | Observații / Referințe |
|-----|---------------------|------------|----------------|-------|---------|----------|------------------------|
| 1 | faneata | NU | 4.900 | 14 | 320/22 | - | |

Lungime Segmente

1) Valorile lungimilor segmentelor sunt obținute din proiecție în plan.

| Punct început | X / Y | Punct sfârșit | X / Y | Lungime segment (** (m) |
|---------------|----------------------------|---------------|----------------------------|-------------------------|
| 1 | 426.728,112 482.680,179 | 2 | 426.903,25 482.488,379 | 259.732 |
| 2 | 426.903,25 482.488,379 | 3 | 426.917,146 482.499,914 | 18.059 |
| 3 | 426.917,146 482.499,914 | 4 | 426.917,741 482.500,459 | 0.807 |
| 4 | 426.917,741 482.500,459 | 5 | 426.742,266 482.692,627 | 260.231 |
| 5 | 426.742,266 482.692,627 | 1 | 426.728,112 482.680,179 | 18.849 |

**** Lungimile segmentelor sunt determinate în planul de proiecție Stereo 70 și sunt rotunjite la 1 milimetru.**

***** Distanța dintre puncte este formată din segmente cumulate ce sunt mai mici decât valoarea 1 milimetru.**

**DATE DESPRE IMOBILUL NR. 2575**

Oficiul de Cadastru și Publicitate Imobiliară SIBIU
Biroul de Cadastru și Publicitate Imobiliară Sibiu

A. Partea I. Descrierea imobilului

TEREN Intravilan

Adresa: Loc. Sura Mica, Jud. Sibiu

| Nr. Crt | Nr cadastral Nr. topografic | Suprafața* (mp) | Observații / Referințe |
|---------|-----------------------------|-----------------|---|
| A1 | | 4.867 | Sector cadastral:14 Teren neimprejmuit; |

B. Partea II. Proprietari și acte

| Inscrieri privitoare la dreptul de proprietate și alte drepturi reale | | Referințe |
|---|---|-----------|
| / | | |
| Act Normativ nr. 7, din 13/03/1996 emis de PARLAMENTUL ROMÂNIEI (lege); | | |
| B1 | Inscrierea provizorie, drept de PROPRIETATE, dobandit prin Lege, cota actuala 1/1 | A1 |
| 1) COMUNA ȘURA MICĂ, CIF:4241109, PROPRIETAR NEIDENTIFICAT | | |

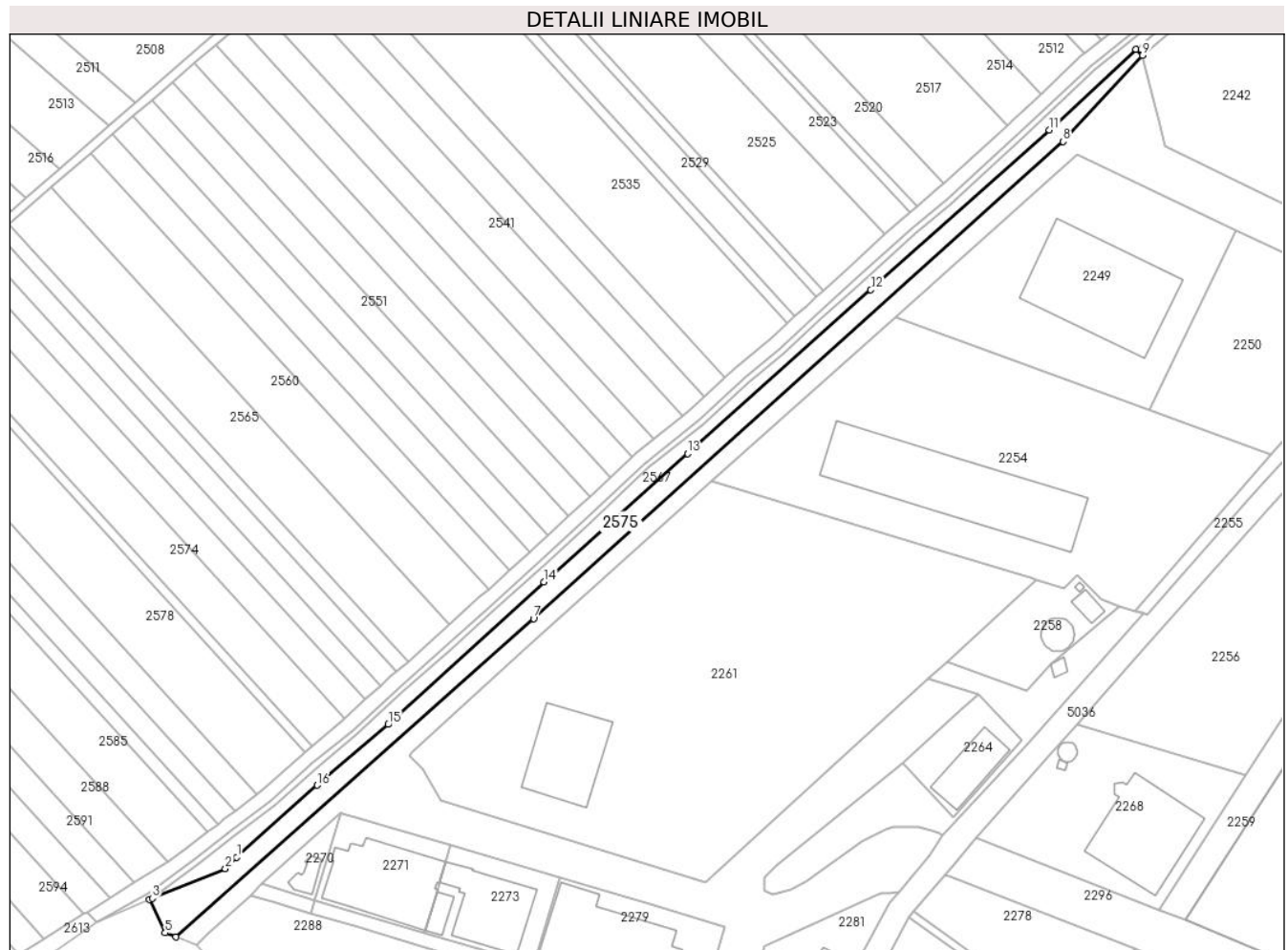
C. Partea III. SARCINI .

| Inscrieri privind dezmembramintele dreptului de proprietate, drepturi reale de garanție și sarcini | Referințe |
|--|-----------|
| NU SUNT | |

Teren

| Nr cadastral | Suprafața (mp)* | Observații / Referințe |
|--------------|-----------------|------------------------|
| | 4.867 | |

* Suprafața este determinată în planul de proiecție Stereo 70.



Date referitoare la teren

| Crt | Categorie folosință | Intra vilan | Suprafața (mp) | Tarla | Parcelă | Nr. topo | Observații / Referințe |
|-----|---------------------|-------------|----------------|-------|---------|----------|------------------------|
| 1 | drum | DA | 4.867 | 14 | 318 | - | |

Lungime Segmente

1) Valorile lungimilor segmentelor sunt obținute din proiecție în plan.

| Punct început | X / Y | Punct sfârșit | X / Y | Lungime segment (** (m) |
|---------------|----------------------------|---------------|----------------------------|-------------------------|
| 1 | 426.870,298 482.439,643 | 2 | 426.865,197 482.434,694 | 7.107 |
| 2 | 426.865,197 482.434,694 | 3 | 426.833,201 482.421,682 | 34.541 |
| 3 | 426.833,201 482.421,682 | 4 | 426.831,776 482.421,0 | 1.58 |
| 4 | 426.831,776 482.421,0 | 5 | 426.838,764 482.406,42 | 16.168 |
| 5 | 426.838,764 482.406,42 | 6 | 426.843,463 482.404,643 | 5.024 |

| Punct început | X / Y | Punct sfârşit | X / Y | Lungime segment (** (m) |
|---------------|----------------------------|---------------|----------------------------|-------------------------|
| 6 | 426.843,463 482.404,643 | 7 | 427.000,636 482.544,392 | 210.317 |
| 7 | 427.000,636 482.544,392 | 8 | 427.233,299 482.753,734 | 312.979 |
| 8 | 427.233,299 482.753,734 | 9 | 427.268,29 482.791,5 | 51.485 |
| 9 | 427.268,29 482.791,5 | 10 | 427.265,262 482.794,172 | 4.038 |
| 10 | 427.265,262 482.794,172 | 11 | 427.227,328 482.758,742 | 51.906 |
| 11 | 427.227,328 482.758,742 | 12 | 427.148,839 482.688,63 | 105.244 |
| 12 | 427.148,839 482.688,63 | 13 | 427.068,319 482.616,801 | 107.902 |
| 13 | 427.068,319 482.616,801 | 14 | 427.005,189 482.560,483 | 84.599 |
| 14 | 427.005,189 482.560,483 | 15 | 426.936,766 482.497,895 | 92.73 |
| 15 | 426.936,766 482.497,895 | 16 | 426.905,604 482.471,231 | 41.013 |
| 16 | 426.905,604 482.471,231 | 1 | 426.870,298 482.439,643 | 47.374 |

** Lungimile segmentelor sunt determinate în planul de proiecție Stereo 70 și sunt rotunjite la 1 milimetru.

*** Distanța dintre puncte este formată din segmente cumulate ce sunt mai mici decât valoarea 1 milimetru.

**DATE DESPRE IMOBILUL NR. 2576**

Oficiul de Cadastru și Publicitate Imobiliară SIBIU
Biroul de Cadastru și Publicitate Imobiliară Sibiu

A. Partea I. Descrierea imobilului

TEREN Extravilan

Adresa: Jud. Sibiu

| Nr. Crt | Nr cadastral Nr. topografic | Suprafața* (mp) | Observații / Referințe |
|---------|-----------------------------|-----------------|---|
| A1 | | 1.000 | Sector cadastral:14 Teren neimprejmuit; |

B. Partea II. Proprietari și acte

| Inscrieri privitoare la dreptul de proprietate și alte drepturi reale | | Referințe |
|---|---|-----------|
| / | | |
| Act Administrativ nr. 466/57, din 17/11/1994 emis de CJPSDPAT (titlu de proprietate); | | |
| B1 | Intabulare, drept de PROPRIETATE, dobandit prin Reconstituire, cota actuala 1/1 | A1 |
| | 1) BALAN MARIA , CNP NEIDENTIFICAT 2) RUJA RUSALIM , CNP NEIDENTIFICAT | |

C. Partea III. SARCINI .

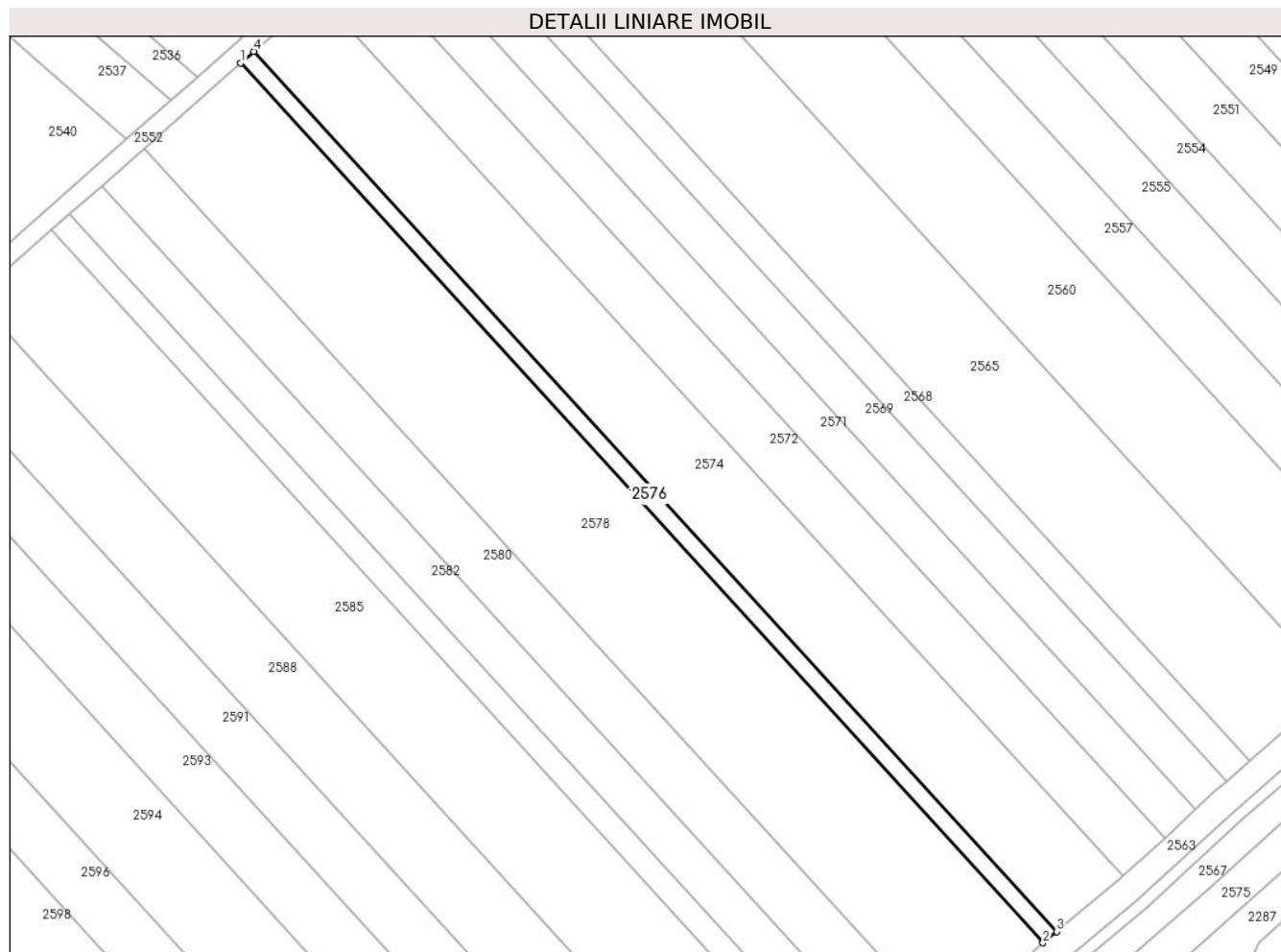
| Inscrieri privind dezmembramintele dreptului de proprietate, drepturi reale de garanție și sarcini | Referințe |
|--|-----------|
| NU SUNT | |

Anexa Nr. 1 La Partea I

Teren

| | | |
|--------------|-----------------|------------------------|
| Nr cadastral | Suprafața (mp)* | Observații / Referințe |
| | 1.000 | |

* Suprafața este determinată în planul de proiecție Stereo 70.



Date referitoare la teren

| Crt | Categorie folosință | Intra vilan | Suprafața (mp) | Tarla | Parcelă | Nr. topo | Observații / Referințe |
|-----|---------------------|-------------|----------------|-------|---------|----------|------------------------|
| 1 | faneata | NU | 1.000 | 14 | 320/21 | - | |

Lungime Segmente

1) Valorile lungimilor segmentelor sunt obținute din proiecție în plan.

| Punct început | X / Y | Punct sfârșit | X / Y | Lungime segment (** (m) |
|---------------|----------------------------|---------------|----------------------------|-------------------------|
| 1 | 426.725,219 482.677,636 | 2 | 426.900,284 482.485,916 | 259.623 |
| 2 | 426.900,284 482.485,916 | 3 | 426.903,25 482.488,379 | 3.855 |
| 3 | 426.903,25 482.488,379 | 4 | 426.728,112 482.680,179 | 259.732 |
| 4 | 426.728,112 482.680,179 | 1 | 426.725,219 482.677,636 | 3.852 |

** Lungimile segmentelor sunt determinate în planul de proiecție Stereo 70 și sunt rotunjite la 1 milimetru.

***** Distanţa dintre puncte este formată din segmente cumulate ce sunt mai mici decât valoarea 1 milimetru.**

**DATE DESPRE IMOBILUL NR. 2577**

Oficiul de Cadastru și Publicitate Imobiliară SIBIU
Biroul de Cadastru și Publicitate Imobiliară Sibiu

A. Partea I. Descrierea imobilului

TEREN Necunoscut

Adresa: Loc. Sura Mica, Jud. Sibiu

| Nr. Crt | Nr cadastral Nr. topografic | Suprafața* (mp) | Observații / Referințe |
|---------|-----------------------------|-----------------|--|
| A1 | | 3.600 | Sector cadastral:14 Teren neimprejmut; |

B. Partea II. Proprietari și acte

| Inscrieri privitoare la dreptul de proprietate și alte drepturi reale | | Referințe |
|---|---|-----------|
| / | | |
| Act Administrativ nr. 454/57, din 09/11/1994 emis de CJPSDPAT (titlu de proprietate); | | |
| B1 | Intabulare, drept de PROPRIETATE, dobandit prin Reconstituire, cota actuala 1/1 | A1 |
| | 1) SECAȘAN MARIA, CNP NEIDENTIFICAT 2) CIOLAN ILIE, CNP NEIDENTIFICAT 3) CIOLAN PETRU, CNP NEIDENTIFICAT 4) CIOLAN IOAN, CNP NEIDENTIFICAT | |

C. Partea III. SARCINI .

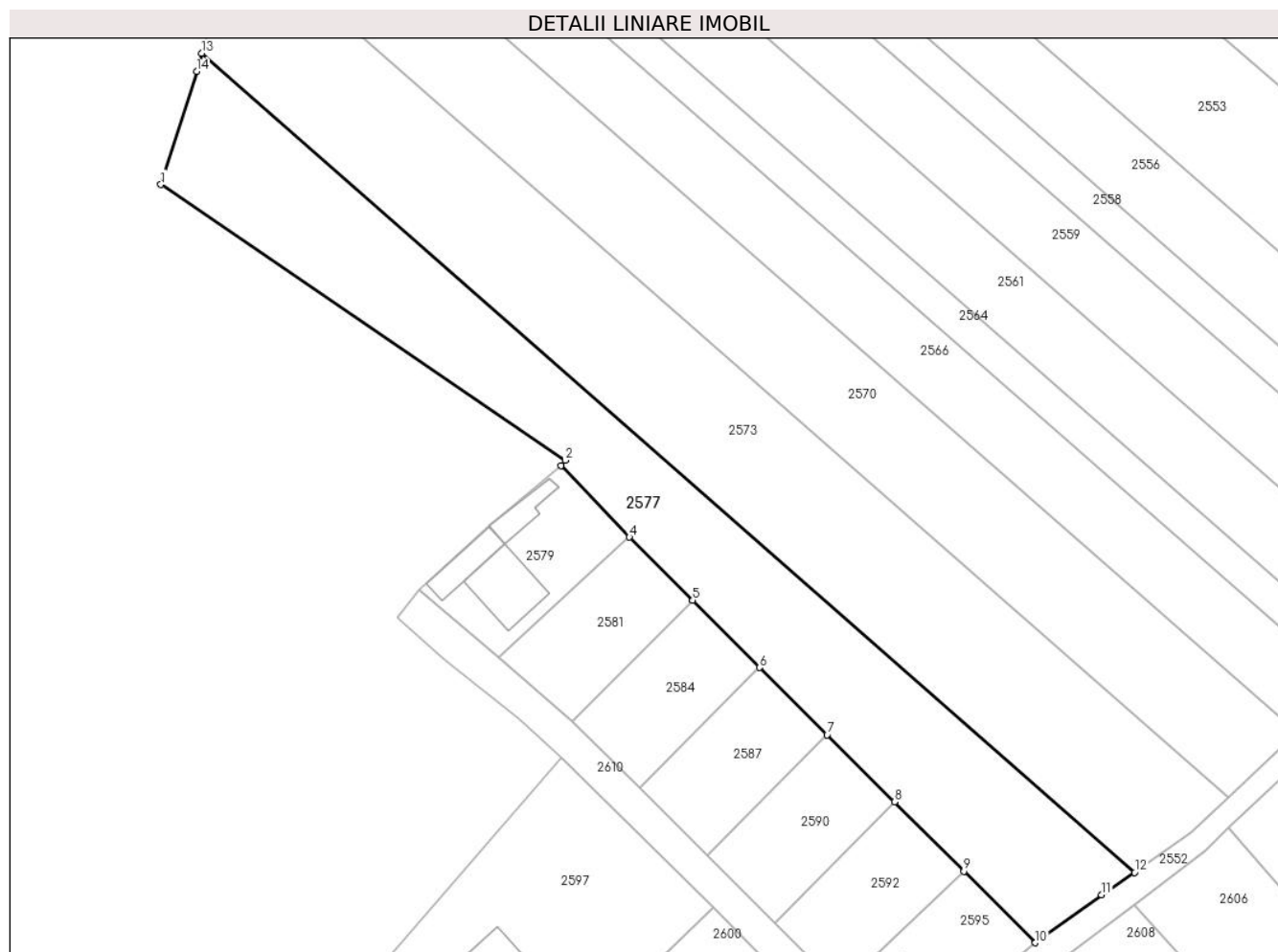
| Inscrieri privind dezmembramintele dreptului de proprietate, drepturi reale de garanție și sarcini | Referințe |
|--|-----------|
| NU SUNT | |

Anexa Nr. 1 La Partea I

Teren

| Nr cadastral | Suprafața (mp)* | Observații / Referințe |
|--------------|-----------------|------------------------|
| | 3.600 | |

* Suprafața este determinată în planul de proiecție Stereo 70.



Date referitoare la teren

| Crt | Categorie folosință | Intravilan | Suprafața (mp) | Tarla | Parcelă | Nr. topo | Observații / Referințe |
|-----|---------------------|------------|----------------|-------|---------|----------|------------------------|
| 1 | faneata | DA | 205 | 14 | 320/52 | - | |
| 2 | faneata | NU | 3.395 | 14 | 320/52 | - | |

Lungime Segmente

1) Valorile lungimilor segmentelor sunt obținute din proiecție în plan.

| Punct început | X / Y | Punct sfârșit | X / Y | Lungime segment (** (m) |
|---------------|----------------------------|---------------|----------------------------|-------------------------|
| 1 | 426.358,61 482.636,462 | 2 | 426.429,696 482.588,004 | 86.032 |
| 2 | 426.429,696 482.588,004 | 3 | 426.428,959 482.587,076 | 1.185 |
| 3 | 426.428,959 482.587,076 | 4 | 426.441,0 482.574,488 | 17.42 |
| 4 | 426.441,0 482.574,488 | 5 | 426.452,125 482.563,412 | 15.699 |

| Punct început | X / Y | Punct sfârșit | X / Y | Lungime segment (** (m) |
|---------------|----------------------------|---------------|----------------------------|-------------------------|
| 5 | 426.452,125 482.563,412 | 6 | 426.463,921 482.551,565 | 16.718 |
| 6 | 426.463,921 482.551,565 | 7 | 426.475,759 482.539,774 | 16.708 |
| 7 | 426.475,759 482.539,774 | 8 | 426.487,609 482.527,959 | 16.734 |
| 8 | 426.487,609 482.527,959 | 9 | 426.499,805 482.515,788 | 17.23 |
| 9 | 426.499,805 482.515,788 | 10 | 426.512,385 482.503,222 | 17.781 |
| 10 | 426.512,385 482.503,222 | 11 | 426.524,055 482.511,625 | 14.381 |
| 11 | 426.524,055 482.511,625 | 12 | 426.529,831 482.515,565 | 6.991 |
| 12 | 426.529,831 482.515,565 | 13 | 426.365,835 482.659,526 | 218.219 |
| 13 | 426.365,835 482.659,526 | 14 | 426.364,904 482.656,305 | 3.353 |
| 14 | 426.364,904 482.656,305 | 1 | 426.358,61 482.636,462 | 20.818 |

** Lungimile segmentelor sunt determinate în planul de proiecție Stereo 70 și sunt rotunjite la 1 milimetru.

*** Distanța dintre puncte este formată din segmente cumulate ce sunt mai mici decât valoarea 1 milimetru.

**DATE DESPRE IMOBILUL NR. 2578**

Oficiul de Cadastru și Publicitate Imobiliară SIBIU
Biroul de Cadastru și Publicitate Imobiliară Sibiu

A. Partea I. Descrierea imobilului

TEREN Extravilan

Adresa: Jud. Sibiu

| Nr. Crt | Nr cadastral Nr. topografic | Suprafața* (mp) | Observații / Referințe |
|---------|-----------------------------|-----------------|---|
| A1 | | 7.300 | Sector cadastral:14 Teren neimprejmuit; |

B. Partea II. Proprietari și acte

| Inscrieri privitoare la dreptul de proprietate și alte drepturi reale | | Referințe |
|---|--|-----------|
| / | | |
| Act Administrativ nr. 527/57, din 23/08/1995 emis de CJPSDPAT (titlu de proprietate); | | |
| B1 | Intabulare, drept de PROPRIETATE, dobandit prin Reconstituire, cota actuala 1/1 1) CIOLAN IOAN, CNP NEIDENTIFICAT | A1 |

C. Partea III. SARCINI .

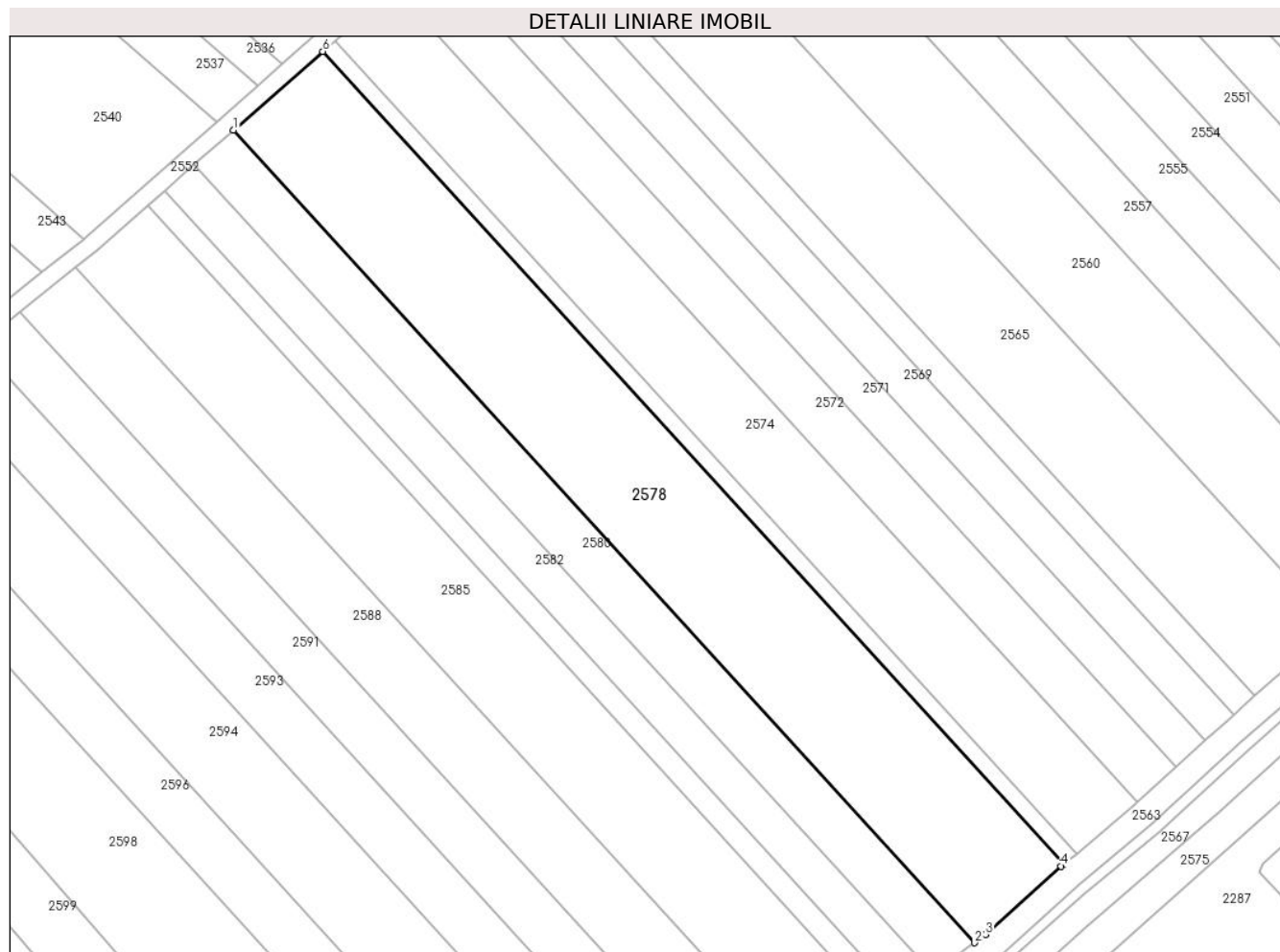
| Inscrieri privind dezmembramintele dreptului de proprietate, drepturi reale de garanție și sarcini | Referințe |
|--|-----------|
| NU SUNT | |

Anexa Nr. 1 La Partea I

Teren

| | | |
|--------------|-----------------|------------------------|
| Nr cadastral | Suprafața (mp)* | Observații / Referințe |
| | 7.300 | |

* Suprafața este determinată în planul de proiecție Stereo 70.



Date referitoare la teren

| Crt | Categorie folosință | Intravilan | Suprafața (mp) | Tarla | Parcelă | Nr. topo | Observații / Referințe |
|-----|---------------------|------------|----------------|-------|---------|----------|------------------------|
| 1 | faneata | NU | 7.300 | 14 | 320/20 | - | |

Lungime Segmente

1) Valorile lungimilor segmentelor sunt obținute din proiecție în plan.

| Punct început | X / Y | Punct sfârșit | X / Y | Lungime segment (** (m) |
|---------------|----------------------------|---------------|----------------------------|-------------------------|
| 1 | 426.704,113 482.659,074 | 2 | 426.879,216 482.467,313 | 259.68 |
| 2 | 426.879,216 482.467,313 | 3 | 426.881,815 482.469,267 | 3.251 |
| 3 | 426.881,815 482.469,267 | 4 | 426.899,647 482.485,388 | 24.039 |
| 4 | 426.899,647 482.485,388 | 5 | 426.900,284 482.485,916 | 0.828 |
| 5 | 426.900,284 482.485,916 | 6 | 426.725,219 482.677,636 | 259.623 |

| Punct început | X / Y | Punct sfârşit | X / Y | Lungime segment (** (m) |
|---------------|----------------------------|---------------|----------------------------|-------------------------|
| 6 | 426.725,219 482.677,636 | 1 | 426.704,113 482.659,074 | 28.107 |

** Lungimile segmentelor sunt determinate în planul de proiecţie Stereo 70 şi sunt rotunjite la 1 milimetru.

*** Distanţa dintre puncte este formată din segmente cumulate ce sunt mai mici decât valoarea 1 milimetru.

**DATE DESPRE IMOBILUL NR. 2579**

Oficiul de Cadastru și Publicitate Imobiliară SIBIU
Biroul de Cadastru și Publicitate Imobiliară Sibiu

A. Partea I. Descrierea imobilului

TEREN Necunoscut

Adresa: Loc. Sura Mica, Jud. Sibiu

| Nr. Crt | Nr cadastral Nr. topografic | Suprafața* (mp) | Observații / Referințe |
|---------|-----------------------------|-----------------|---------------------------------------|
| A1 | 104517 | 581 | Sector cadastral:14 Teren imprejmuit; |

Construcții

| Crt | Nr cadastral Nr. topografic | Adresa | Observații / Referințe |
|------|-----------------------------|----------------------------|--|
| A1.1 | 104517-C1 | Loc. Sura Mica, Jud. Sibiu | Nr. niveluri:1; S. construita la sol:115 mp; S. construita desfasurata:115 mp; C1- LOCUINTA UNIFAMILIALA (PARTER) compusa din:la parter: hol acces, 3 dormitoare, baie, living+bucatarie, terasa(Su=74.30 mp). Detine Certificat Energetic nr 2361/06.03.2017, nu are lift, anul construirii :2017, Suprafata Construita desfasurata= 115.42 mp. |
| A1.2 | 104517-C2 | Loc. Sura Mica, Jud. Sibiu | Nr. niveluri:1; S. construita la sol:61 mp; S. construita desfasurata:61 mp; Garaj P edificat in anii 2021 fara certificat energetic avand suprafata construita la sol de 61 mp, compus din: la parter: garaj, camera de lucru, spalatorie, baie, hol |
| A1.3 | 104517-C3 | Loc. Sura Mica, Jud. Sibiu | Nr. niveluri:1; S. construita la sol:44 mp; S. construita desfasurata:44 mp; Anexa gospodareasca edificata in anii 2021 fara certificat energetic avand suprafata construita la sol de 44 mp, copusa din: la parter: bucatarie de vara, grill, magazine |

B. Partea II. Proprietari și acte

| Inscrieri privitoare la dreptul de proprietate și alte drepturi reale | Referințe |
|---|---|
| 59047 / 20/09/2013 | |
| Act Notarial nr. 2274, din 19/09/2013 emis de NP Bexa S. Simion (Documentatie cadastrala receptionata de O.C.P.I Sibiu in dosar 40893/2013, Certificat de urbanism nr. 48/2013 emis de Primaria Sura Mica); | |
| B1 | Se infiinteaza cartea funciara 104517 a imobilului cu numarul cadastral 104517/Sura Mica, rezultat din dezmembrarea imobilului cu numarul cadastral 901 (identificator electronic 100112) inscris in cartea funciara 3117N (identificator electronic 100112); |
| | A1 |
| 46888 / 02/06/2016 | |
| Act Administrativ nr. 01, din 11/01/2016 emis de PRIMARIA COMUNA SURA MICA (Documentatie cadastrala avizata si receptionata de O.C.P.I Sibiu, Adeverinta nr. 3739/23.06.2016 emisa de Primaria Sura Mica); | |
| B4 | Se actualizeaza informatiile tehnice cu privire la imobilul de sub A1, in sensul ca acesta este situat in intravilan |
| | A1 |
| 32999 / 24/04/2017 | |
| Act Administrativ nr. 16, din 06/04/2017 emis de PRIMARIA COMUNEI SURA MICA (act administrativ nr 31 din 12.07.2016, emis de PRIMARIA COMUNEI SURA MICA;act administrativ nr 16 din 04.04.2017, emis de PRIMARIA COMUNEI SURA MICA;inscris sub semnatura privata nr 2361 din 06.03.2017, emis de CISMASU ALEXANDRU SIMION); | |
| B5 | Se actualizeaza datele tehnice ale imobilului de sub A1 prin schimbarea categoriei de folosinta din faneata in curti constructii. |
| | A1 |
| B6 | Se noteaza constructia LOCUINTA UNIFAMILIALA (PARTER) edificata pe imobilul de sub A1 avand componenta conform specificatiilor din fila A. |
| | A1 |
| 38755 / 27/04/2018 | |
| Act Notarial nr. 481, din 26/04/2018 emis de Cismasu Elena; | |
| B8 | Intabulare, drept de PROPRIETATE, cumparare, dobandit prin Conventie, cota actuala 1/1 1) COȚOFAN GABRIEL-MIHAI, casatorit, bun propriu |
| | A1, A1.1 |
| 90890 / 10/10/2018 | |
| Act Notarial nr. 1946, din 07/08/2018 emis de BNP BUCSA RADU GABRIEL; | |
| B9 | se rectifica suprafata imobilului de sub A1, de la 500 mp la suprafata de 550 mp, conform documentatiei cadastrale avizata si receptionata de OCPI Sibiu. |
| | A1 |

| Inscrieri privitoare la dreptul de proprietate și alte drepturi reale | | Referințe |
|--|---|------------|
| 113807 / 27/10/2021 | | |
| Act Administrativ nr. certificat de atestare nr. 22, din 23/09/2021 emis de Comuna Sura Mica (Documentatia cadastrala avizata si receptionata de OCPI Sibiu); | | |
| B10 | Se noteaza constructiile C2, C3 edificate pe imobilul de sub A1 conform descrierii din fila A | A1.2, A1.3 |
| Act Administrativ nr. certificat de atestare nr. 22, din 23/09/2021 emis de Comuna Sura Mica (Documentatia cadastrala avizata si receptionata de OCPI Sibiu); | | |
| B11 | Intabulare, drept de PROPRIETATE, cumparare, dobandit prin Construire, cota actuala 1/1 1) COȚOFAN GABRIEL-MIHAI.. | A1.2, A1.3 |

C. Partea III. SARCINI .

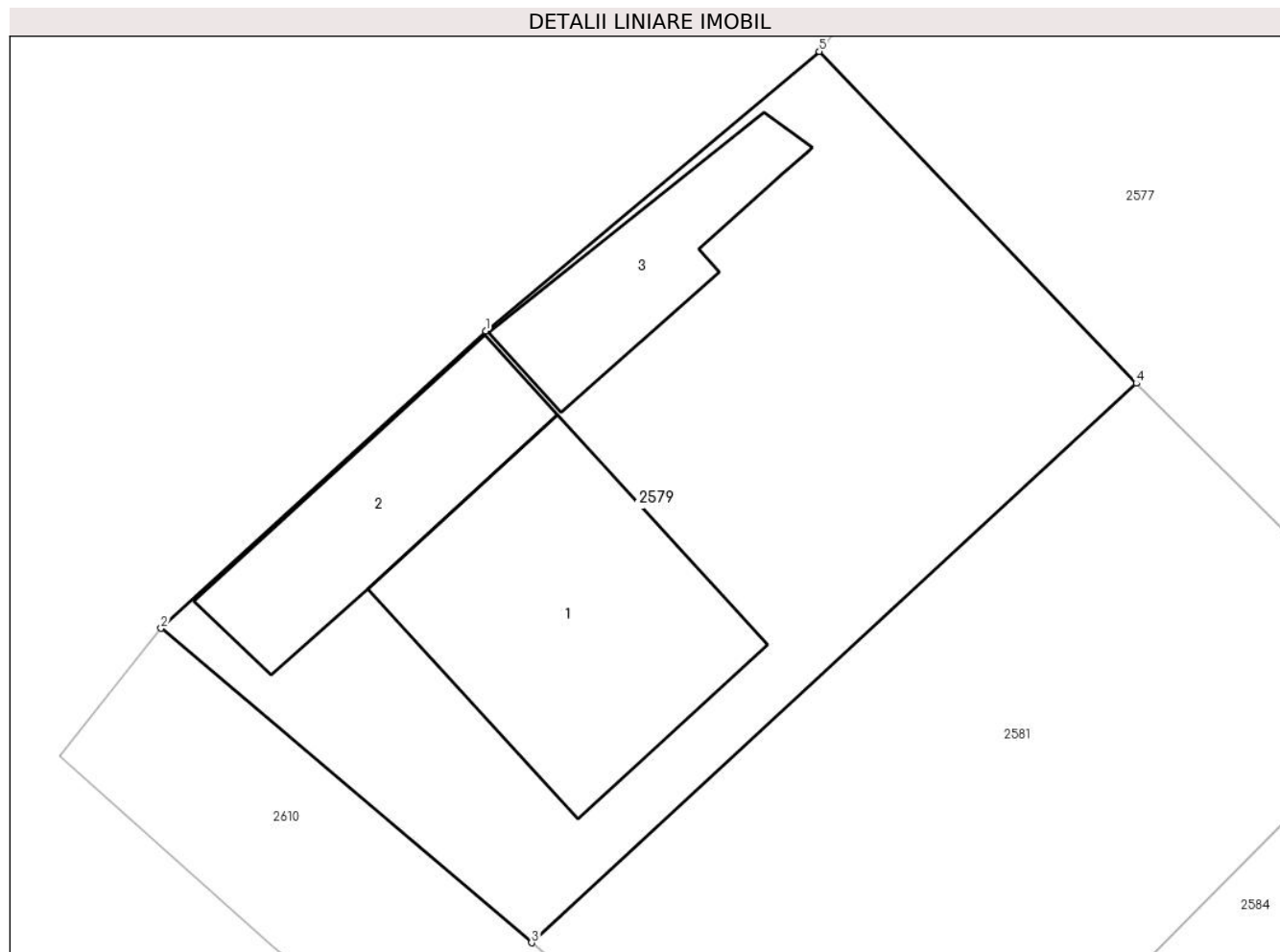
| Inscrieri privind dezmembramintele dreptului de proprietate, drepturi reale de garanție și sarcini | Referințe |
|--|-----------|
| NU SUNT | |

Anexa Nr. 1 La Partea I

Teren

| Nr cadastral | Suprafața (mp)* | Observații / Referințe |
|--------------|-----------------|------------------------|
| 104517 | 581 | |

* Suprafața este determinată în planul de proiecție Stereo 70.



Date referitoare la teren

| Crt | Categorie folosință | Intravilan | Suprafața (mp) | Tarla | Parcelă | Nr. topo | Observații / Referințe |
|-----|---------------------|------------|----------------|-------|----------|----------|------------------------|
| 1 | curți constructii | DA | 509 | 14 | 320/51/1 | - | |
| 2 | curți constructii | NU | 72 | 14 | 320/51/1 | - | |

Date referitoare la construcții

| Crt | Număr | Destinație construcție | Supraf. (mp) | Situație juridică | Observații / Referințe |
|------|-----------|-------------------------|--------------|-------------------|--|
| A1.1 | 104517-C1 | construcții de locuințe | 115 | Cu acte | Nr. niveluri:1; S. construita la sol:115 mp; S. construita desfasurata:115 mp; C1- LOCUINTA UNIFAMILIALA (PARTER) compusa din:la parter: hol acces, 3 dormitoare, baie, living+bucatarie, terasa(Su=74.30 mp). Detine Certificat Energetic nr 2361/06.03.2017, nu are lift, anul construirii :2017, Suprafata Construita desfasurata= 115.42 mp. |
| A1.2 | 104517-C2 | construcții anexa | 61 | Cu acte | Nr. niveluri:1; S. construita la sol:61 mp; S. construita desfasurata:61 mp; Garaj P edificat in anii 2021 fara certificat energetic avand suprafata construita la sol de 61 mp, compus din: la parter: garaj, camera de lucru, spalatorie, baie, hol |

| Crt | Număr | Destinație construcție | Supraf. (mp) | Situație juridică | Observații / Referințe |
|------|-----------|------------------------|--------------|-------------------|---|
| A1.3 | 104517-C3 | construcții anexa | 44 | Cu acte | Nr. niveluri:1; S. construita la sol:44 mp; S. construita desfasurata:44 mp; Anexa gospodareasca edificata in anii 2021 fara certificat energetic avand suprafata construita la sol de 44 mp, copusa din: la parter: bucatarie de vara, grill, magazine |

Lungime Segmente

1) Valorile lungimilor segmentelor sunt obținute din proiecție în plan.

| Punct început | X / Y | Punct sfârșit | X / Y | Lungime segment (** (m) |
|---------------|----------------------------|---------------|----------------------------|-------------------------|
| 1 | 426.416,301 482.576,47 | 2 | 426.403,973 482.565,197 | 16.705 |
| 2 | 426.403,973 482.565,197 | 3 | 426.418,039 482.553,273 | 18.44 |
| 3 | 426.418,039 482.553,273 | 4 | 426.441,0 482.574,488 | 31.262 |
| 4 | 426.441,0 482.574,488 | 5 | 426.428,959 482.587,076 | 17.42 |
| 5 | 426.428,959 482.587,076 | 1 | 426.416,301 482.576,47 | 16.514 |

** Lungimile segmentelor sunt determinate în planul de proiecție Stereo 70 și sunt rotunjite la 1 milimetru.

*** Distanța dintre puncte este formată din segmente cumulate ce sunt mai mici decât valoarea 1 milimetru.

**DATE DESPRE IMOBILUL NR. 2580**

Oficiul de Cadastru și Publicitate Imobiliară SIBIU
Biroul de Cadastru și Publicitate Imobiliară Sibiu

A. Partea I. Descrierea imobilului

TEREN Extravilan

Nr. CF vechi:2677N
Nr. cadastral vechi:648

Adresa: Jud. Sibiu

| Nr. Crt | Nr cadastral Nr. topografic | Suprafața* (mp) | Observații / Referințe |
|---------|-----------------------------|-----------------|---|
| A1 | 101899 | 3.200 | Sector cadastral:14 Teren neimprejmuit; |

B. Partea II. Proprietari și acte

| Inscrieri privitoare la dreptul de proprietate și alte drepturi reale | Referințe |
|---|-----------|
| 17057 / 28/07/2006 | |
| Act Notarial nr. 1393, din 01/01/2006 emis de NP DAN VALERICA; | |
| B1 | A1 |
| Intabulare, drept de PROPRIETATE, dobandit prin Conventie, cota actuala 1/1 | |
| 1) POPA OCTAVIAN, si sotia | |
| 2) POPA MARIA, CNP NEIDENTIFICAT | |
| OBSERVATII: (provenita din conversia CF 2677N) | |

C. Partea III. SARCINI .

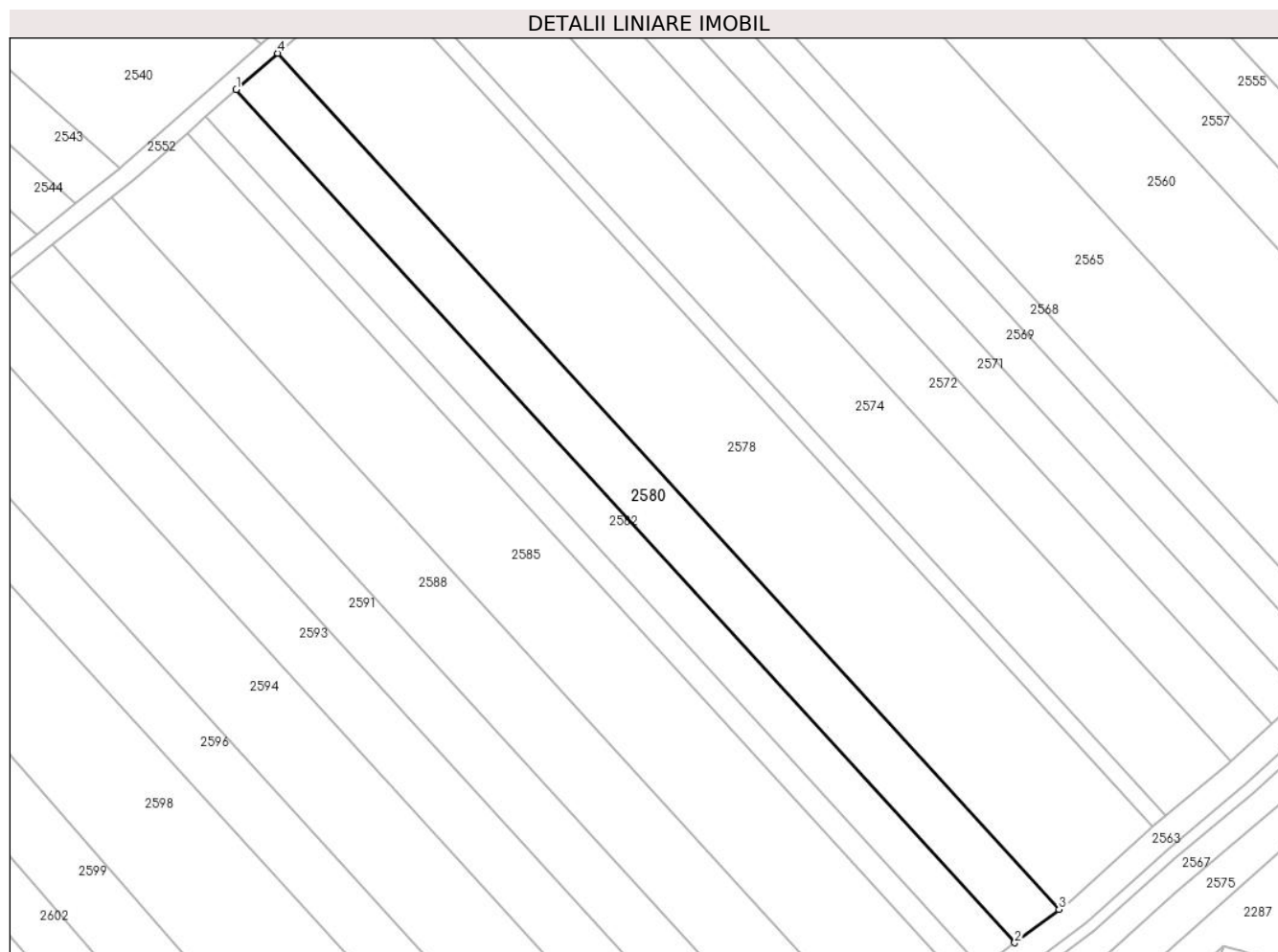
| Inscrieri privind dezmembramintele dreptului de proprietate, drepturi reale de garanție și sarcini | Referințe |
|--|-----------|
| NU SUNT | |

Anexa Nr. 1 La Partea I

Teren

| Nr cadastral | Suprafața (mp)* | Observații / Referințe |
|--------------|-----------------|------------------------|
| 101899 | 3.200 | |

* Suprafața este determinată în planul de proiecție Stereo 70.



Date referitoare la teren

| Crt | Categorie folosință | Intra vilan | Suprafața (mp) | Tarla | Parcelă | Nr. topo | Observații / Referințe |
|-----|---------------------|-------------|----------------|-------|---------|----------|------------------------|
| 1 | faneata | NU | 3.200 | 14 | 320/19 | - | |

Lungime Segmente

1) Valorile lungimilor segmentelor sunt obținute din proiecție în plan.

| Punct început | X / Y | Punct sfârșit | X / Y | Lungime segment (** (m) |
|---------------|----------------------------|---------------|----------------------------|-------------------------|
| 1 | 426.694,841 482.650,92 | 2 | 426.869,303 482.459,86 | 258.729 |
| 2 | 426.869,303 482.459,86 | 3 | 426.879,216 482.467,313 | 12.402 |
| 3 | 426.879,216 482.467,313 | 4 | 426.704,113 482.659,074 | 259.68 |
| 4 | 426.704,113 482.659,074 | 1 | 426.694,841 482.650,92 | 12.348 |

** Lungimile segmentelor sunt determinate în planul de proiecție Stereo 70 și sunt rotunjite la 1 milimetru.

***** Distanţa dintre puncte este formată din segmente cumulate ce sunt mai mici decât valoarea 1 milimetru.**

**DATE DESPRE IMOBILUL NR. 2581**

Oficiul de Cadastru și Publicitate Imobiliară SIBIU
Biroul de Cadastru și Publicitate Imobiliară Sibiu

A. Partea I. Descrierea imobilului

TEREN Necunoscut

Adresa: Loc. Sura Mica, Jud. Sibiu

| Nr. Crt | Nr cadastral Nr. topografic | Suprafața* (mp) | Observații / Referințe |
|---------|-----------------------------|-----------------|--|
| A1 | 104518 | 500 | Sector cadastral:14 Teren neimprejmut; |

B. Partea II. Proprietari și acte

| Inscrieri privitoare la dreptul de proprietate și alte drepturi reale | | Referințe |
|---|--|-----------|
| 59047 / 20/09/2013 | | |
| Act Notarial nr. 2274, din 19/09/2013 emis de NP Bexa S. Simion (Documentatie cadastrala receptionata de O.C.P.I Sibiu in dosar 40893/2013, Certificat de urbanism nr. 48/2013 emis de Primaria Sura Mica); | | |
| B1 | Se infiinteaza cartea funciara 104518 a imobilului cu numarul cadastral 104518/Sura Mica, rezultat din dezmembrarea imobilului cu numarul cadastral 901 (identificator electronic 100112) in scris in cartea funciara 3117N (identificator electronic 100112); | A1 |
| 85329 / 26/09/2019 | | |
| Act Administrativ nr. 56, din 12/07/2019 emis de Primaria comunei Șura Mica; | | |
| B3 | Se actualizeaza informatiile tehnice cu privire la imobilul de sub A1, in sensul ca acesta este situat in intravilan | A1 |
| 34857 / 07/04/2021 | | |
| Act Notarial nr. 967, din 06/04/2021 emis de MARGINEAN RAZVAN EMILIAN (contract de donatie); | | |
| B5 | Intabulare, drept de PROPRIETATE, donatie, dobandit prin Conventie, cota actuala 1/1 1) RADAC LAURA , necasatorita, bun propriu | A1 |

C. Partea III. SARCINI .

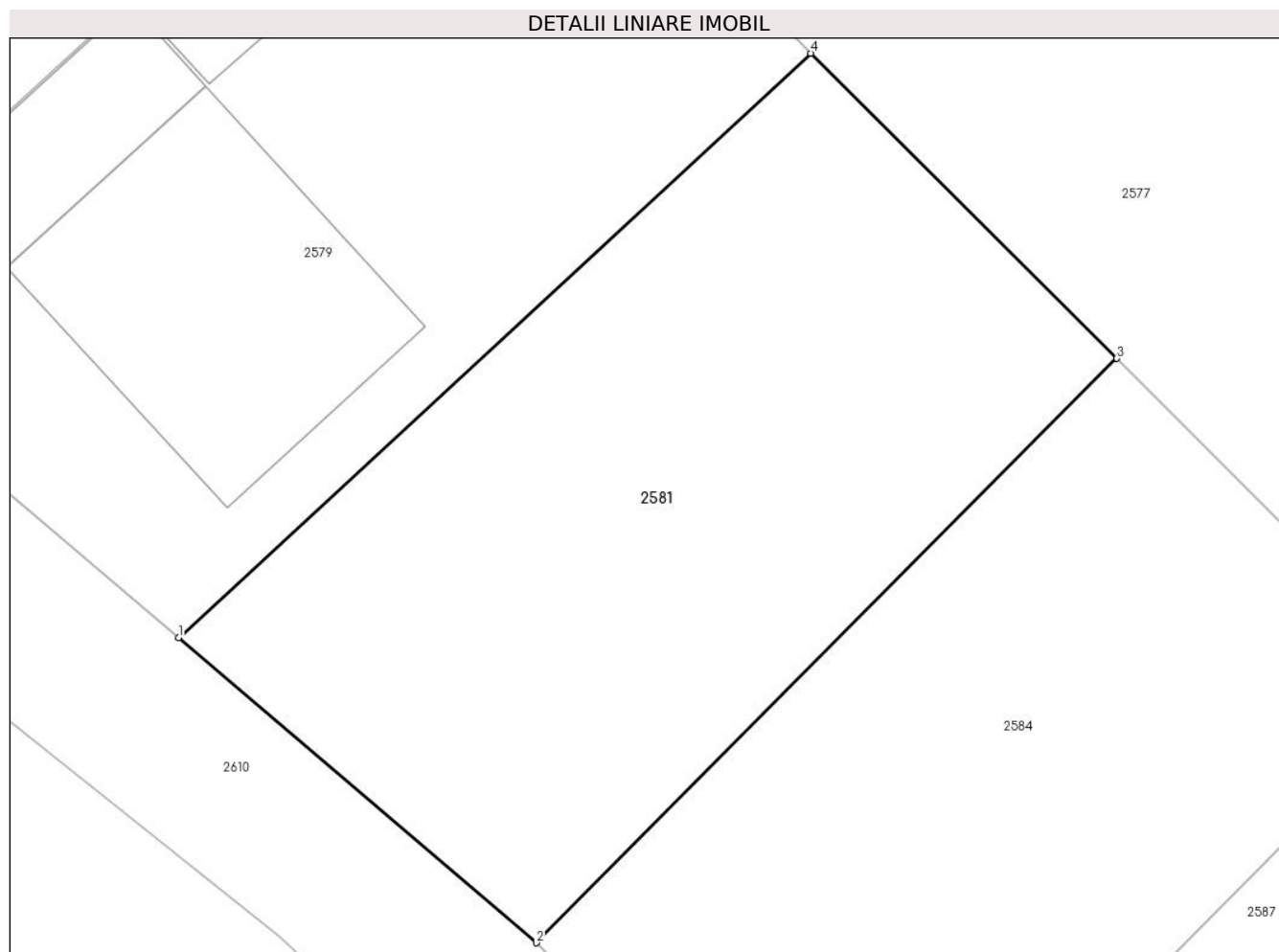
| Inscrieri privind dezmembramintele dreptului de proprietate, drepturi reale de garanție și sarcini | Referințe |
|--|-----------|
| NU SUNT | |

Anexa Nr. 1 La Partea I

Teren

| | | |
|--------------|-----------------|------------------------|
| Nr cadastral | Suprafața (mp)* | Observații / Referințe |
| 104518 | 500 | |

* Suprafața este determinată în planul de proiecție Stereo 70.



Date referitoare la teren

| Crt | Categorie folosință | Intravilan | Suprafața (mp) | Tarla | Parcelă | Nr. topo | Observații / Referințe |
|-----|---------------------|------------|----------------|-------|----------|----------|------------------------|
| 1 | faneata | DA | 109 | 14 | 320/51/2 | - | |
| 2 | faneata | NU | 391 | 14 | 320/51/2 | - | |

Lungime Segmente

1) Valorile lungimilor segmentelor sunt obținute din proiecție în plan.

| Punct început | X / Y | Punct sfârșit | X / Y | Lungime segment (** (m) |
|---------------|----------------------------|---------------|----------------------------|-------------------------|
| 1 | 426.418,039 482.553,273 | 2 | 426.431,043 482.542,198 | 17.081 |
| 2 | 426.431,043 482.542,198 | 3 | 426.452,125 482.563,412 | 29.908 |
| 3 | 426.452,125 482.563,412 | 4 | 426.441,0 482.574,488 | 15.699 |
| 4 | 426.441,0 482.574,488 | 1 | 426.418,039 482.553,273 | 31.262 |

**** Lungimile segmentelor sunt determinate în planul de proiecție Stereo 70 și sunt rotunjite la 1 milimetru.**

***** Distanța dintre puncte este formată din segmente cumulate ce sunt mai mici decât valoarea 1 milimetru.**

**DATE DESPRE IMOBILUL NR. 2582**

Oficiul de Cadastru și Publicitate Imobiliară SIBIU
Biroul de Cadastru și Publicitate Imobiliară Sibiu

A. Partea I. Descrierea imobilului

TEREN Extravilan

Adresa: Jud. Sibiu

| Nr. Crt | Nr cadastral Nr. topografic | Suprafața* (mp) | Observații / Referințe |
|---------|-----------------------------|-----------------|---|
| A1 | | 2.400 | Sector cadastral:14 Teren neimprejmuit; |

B. Partea II. Proprietari și acte

| Inscrieri privitoare la dreptul de proprietate și alte drepturi reale | | Referințe |
|---|---|-----------|
| / | | |
| Act Administrativ nr. 350/57, din 26/08/1994 emis de CJPSDPAT (titlu de proprietate); | | |
| B1 | Intabulare, drept de PROPRIETATE, dobandit prin Reconstituire, cota actuala 1/1 1) DANILA LAZAR , CNP NEIDENTIFICAT | A1 |

C. Partea III. SARCINI .

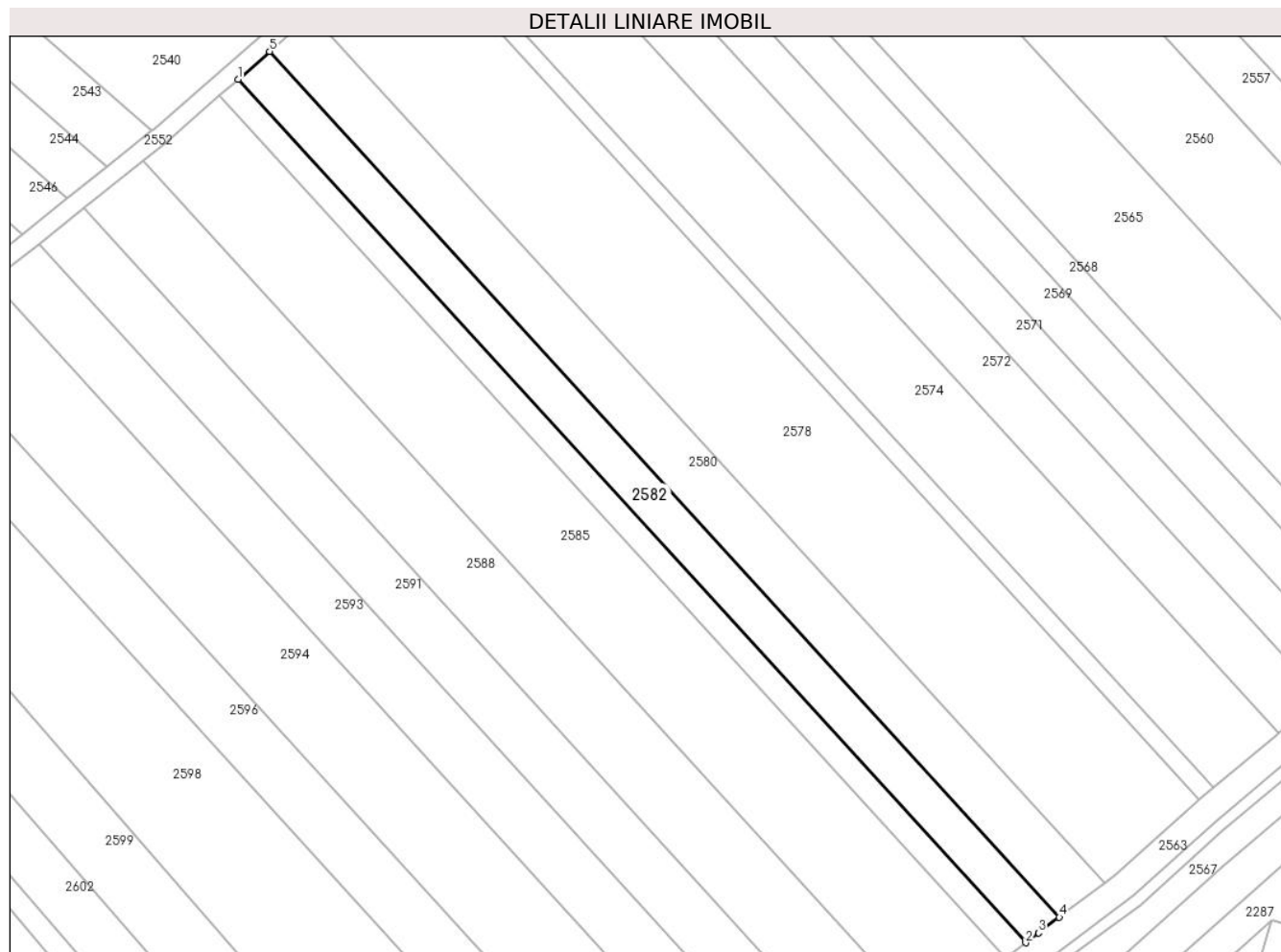
| Inscrieri privind dezmembramintele dreptului de proprietate, drepturi reale de garanție și sarcini | Referințe |
|--|-----------|
| NU SUNT | |

Anexa Nr. 1 La Partea I

Teren

| Nr cadastral | Suprafața (mp)* | Observații / Referințe |
|--------------|-----------------|------------------------|
| | 2.400 | |

* Suprafața este determinată în planul de proiecție Stereo 70.



Date referitoare la teren

| Crt | Categorie folosință | Intravilan | Suprafața (mp) | Tarla | Parcelă | Nr. topo | Observații / Referințe |
|-----|---------------------|------------|----------------|-------|---------|----------|------------------------|
| 1 | faneata | NU | 2.400 | 14 | 320/18 | - | |

Lungime Segmente

1) Valorile lungimilor segmentelor sunt obținute din proiecție în plan.

| Punct început | X / Y | Punct sfârșit | X / Y | Lungime segment (** (m) |
|---------------|----------------------------|---------------|----------------------------|-------------------------|
| 1 | 426.687,865 482.644,785 | 2 | 426.861,878 482.454,217 | 258.063 |
| 2 | 426.861,878 482.454,217 | 3 | 426.864,697 482.456,397 | 3.564 |
| 3 | 426.864,697 482.456,397 | 4 | 426.869,303 482.459,86 | 5.762 |
| 4 | 426.869,303 482.459,86 | 5 | 426.694,841 482.650,92 | 258.729 |
| 5 | 426.694,841 482.650,92 | 1 | 426.687,865 482.644,785 | 9.29 |

**** Lungimile segmentelor sunt determinate în planul de proiecție Stereo 70 și sunt rotunjite la 1 milimetru.**

***** Distanța dintre puncte este formată din segmente cumulate ce sunt mai mici decât valoarea 1 milimetru.**

**DATE DESPRE IMOBILUL NR. 2583**

Oficiul de Cadastru și Publicitate Imobiliară SIBIU
Biroul de Cadastru și Publicitate Imobiliară Sibiu

A. Partea I. Descrierea imobilului

TEREN Extravilan

Adresa: Jud. Sibiu

| Nr. Crt | Nr cadastral Nr. topografic | Suprafața* (mp) | Observații / Referințe |
|---------|-----------------------------|-----------------|---|
| A1 | | 1.400 | Sector cadastral:14 Teren neimprejmuit; |

B. Partea II. Proprietari și acte

| Inscrieri privitoare la dreptul de proprietate și alte drepturi reale | | Referințe |
|---|--|-----------|
| / | | |
| Act Notarial nr. 103, din 04/02/2002 emis de NP MARIANA TOLCIU (act de partaj); | | |
| B1 | Intabulare, drept de PROPRIETATEPARTAJ, dobandit prin Conventie, cota actuala 1/1 1) DANILA NICOLAE | A1 |

C. Partea III. SARCINI .

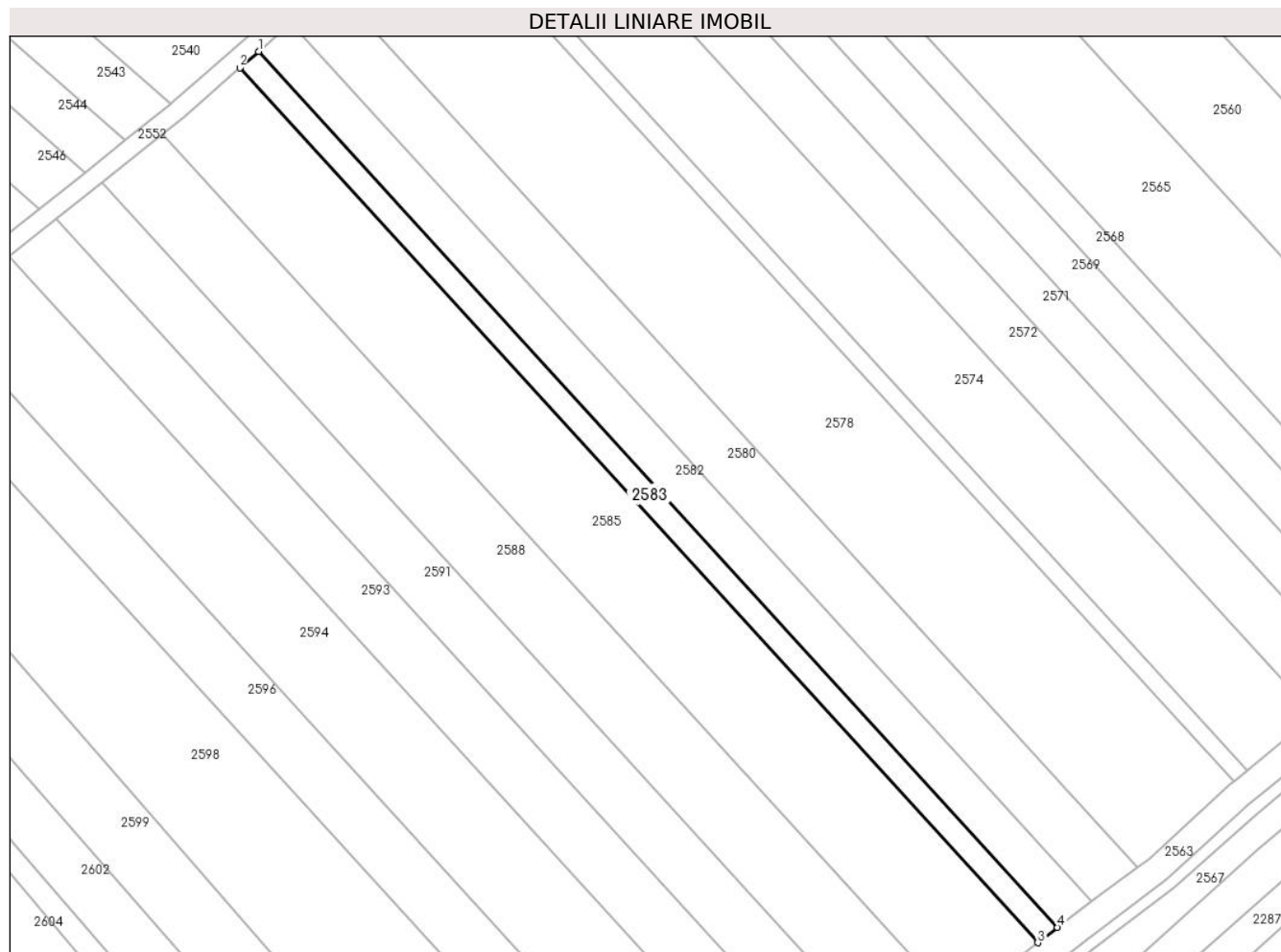
| Inscrieri privind dezmembramintele dreptului de proprietate, drepturi reale de garanție și sarcini | Referințe |
|--|-----------|
| NU SUNT | |

Anexa Nr. 1 La Partea I

Teren

| | | |
|--------------|-----------------|------------------------|
| Nr cadastral | Suprafața (mp)* | Observații / Referințe |
| | 1.400 | |

* Suprafața este determinată în planul de proiecție Stereo 70.



Date referitoare la teren

| Crt | Categorie folosință | Intra vilan | Suprafața (mp) | Tarla | Parcelă | Nr. topo | Observații / Referințe |
|-----|---------------------|-------------|----------------|-------|---------|----------|------------------------|
| 1 | faneata | NU | 1.400 | 14 | 320/17 | - | |

Lungime Segmente

1) Valorile lungimilor segmentelor sunt obținute din proiecție în plan.

| Punct început | X / Y | Punct sfârșit | X / Y | Lungime segment (** (m) |
|---------------|----------------------------|---------------|----------------------------|-------------------------|
| 1 | 426.687,865 482.644,785 | 2 | 426.683,787 482.641,199 | 5.43 |
| 2 | 426.683,787 482.641,199 | 3 | 426.857,569 482.450,885 | 257.72 |
| 3 | 426.857,569 482.450,885 | 4 | 426.861,878 482.454,217 | 5.447 |
| 4 | 426.861,878 482.454,217 | 1 | 426.687,865 482.644,785 | 258.063 |

** Lungimile segmentelor sunt determinate în planul de proiecție Stereo 70 și sunt rotunjite la 1 milimetru.

***** Distanţa dintre puncte este formată din segmente cumulate ce sunt mai mici decât valoarea 1 milimetru.**

**DATE DESPRE IMOBILUL NR. 2584**

Oficiul de Cadastru și Publicitate Imobiliară SIBIU
Biroul de Cadastru și Publicitate Imobiliară Sibiu

A. Partea I. Descrierea imobilului

TEREN Extravilan

Adresa: Jud. Sibiu

| Nr. Crt | Nr cadastral Nr. topografic | Suprafața* (mp) | Observații / Referințe |
|---------|-----------------------------|-----------------|--|
| A1 | 104519 | 500 | Sector cadastral:14 Teren neimprejmut; |

B. Partea II. Proprietari și acte

| Inscrieri privitoare la dreptul de proprietate și alte drepturi reale | | Referințe |
|---|--|-----------|
| 59047 / 20/09/2013 | | |
| Act Notarial nr. 2274, din 19/09/2013 emis de NP Bexa S. Simion (Documentatie cadastrala receptionata de O.C.P.I Sibiu in dosar 40893/2013, Certificat de urbanism nr. 48/2013 emis de Primaria Sura Mica); | | |
| B1 | Se infiinteaza cartea funciara 104519 a imobilului cu numarul cadastral 104519/Sura Mica, rezultat din dezmembrarea imobilului cu numarul cadastral 901 (identificator electronic 100112) in scris in cartea funciara 3117N (identificator electronic 100112); | A1 |
| 35453 / 08/04/2021 | | |
| Act Administrativ nr. 2293, din 05/04/2021 emis de PRIMARIA COMUNEI SURA MICA; | | |
| B4 | Se actualizeaza informatiile tehnice privind destinatia imobilului de sub A1, in sensul ca acesta este situat in intravilan | A1 |
| Act Notarial nr. 583, din 07/04/2021 emis de Bexa S. Simion (contract de vanzare-cumparare); | | |
| B5 | Intabulare, drept de PROPRIETATE, cumparare, dobandit prin Conventie, cota actuala 1/2 1) CAPANĂ FLORIN , si sotia 2) CAPANĂ LAVINIA , bun comun | A1 |
| B6 | Intabulare, drept de PROPRIETATE, cumparare, dobandit prin Conventie, cota actuala 1/2 1) CAPANĂ PETRU-VALENTIN , si sotia 2) CAPANĂ ANDREEA ELENA , bun comun | A1 |

C. Partea III. SARCINI .

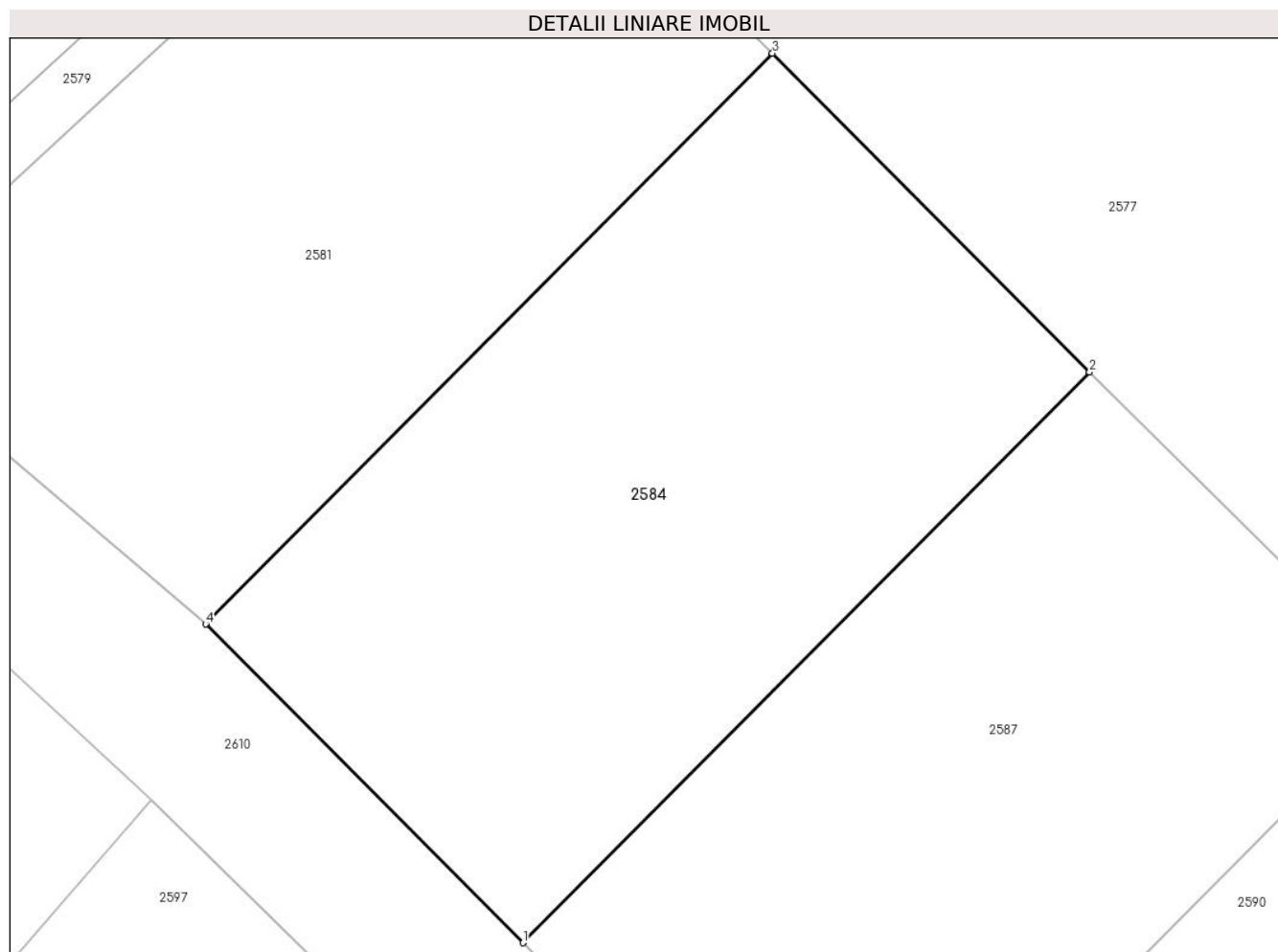
| Inscrieri privind dezmembramintele dreptului de proprietate, drepturi reale de garanție și sarcini | Referințe |
|--|-----------|
| NU SUNT | |

Anexa Nr. 1 La Partea I

Teren

| | | |
|--------------|-----------------|------------------------|
| Nr cadastral | Suprafața (mp)* | Observații / Referințe |
| 104519 | 500 | |

* Suprafața este determinată în planul de proiecție Stereo 70.



Date referitoare la teren

| Crt | Categorie folosință | Intra vilan | Suprafața (mp) | Tarla | Parcelă | Nr. topo | Observații / Referințe |
|-----|---------------------|-------------|----------------|-------|----------|----------|------------------------|
| 1 | faneata | NU | 500 | 14 | 320/51/3 | - | |

Lungime Segmente

1) Valorile lungimilor segmentelor sunt obținute din proiecție în plan.

| Punct început | X / Y | Punct sfârșit | X / Y | Lungime segment (** (m) |
|---------------|----------------------------|---------------|----------------------------|-------------------------|
| 1 | 426.442,839 482.530,352 | 2 | 426.463,921 482.551,565 | 29.907 |
| 2 | 426.463,921 482.551,565 | 3 | 426.452,125 482.563,412 | 16.718 |
| 3 | 426.452,125 482.563,412 | 4 | 426.431,043 482.542,198 | 29.908 |
| 4 | 426.431,043 482.542,198 | 1 | 426.442,839 482.530,352 | 16.717 |

** Lungimile segmentelor sunt determinate în planul de proiecție Stereo 70 și sunt rotunjite la 1 milimetru.

***** Distanţa dintre puncte este formată din segmente cumulate ce sunt mai mici decât valoarea 1 milimetru.**

**DATE DESPRE IMOBILUL NR. 2585**

Oficiul de Cadastru și Publicitate Imobiliară SIBIU
Biroul de Cadastru și Publicitate Imobiliară Sibiu

A. Partea I. Descrierea imobilului

TEREN Extravilan

Adresa: Jud. Sibiu

| Nr. Crt | Nr cadastral Nr. topografic | Suprafața* (mp) | Observații / Referințe |
|---------|-----------------------------|-----------------|---|
| A1 | 105170 | 5.700 | Sector cadastral:14 Teren neimprejmuit; |

B. Partea II. Proprietari și acte

| Inscrieri privitoare la dreptul de proprietate și alte drepturi reale | | Referințe |
|--|--|-----------|
| 58995 / 11/07/2017 | | |
| Act Administrativ nr. 505/57, din 22/08/1995 emis de CJPSDPAT (act notarial nr 610 din 29.05.2017, emis de BNP BADEA MARIA MIHAELA); | | |
| B1 | Se infiinteaza aceasta carte funciara pentru parcela nr.320/16 inscrisa in TP 505/57/1995 | A1 |
| 94105 / 22/10/2019 | | |
| Act Notarial nr. 946, din 16/10/2019 emis de NP Piloiu Delia Cornelia (contract de vanzare-cumparare); | | |
| B6 | Intabulare, drept de PROPRIETATE, cumparare, dobandit prin Conventie, cota actuala 1/1 1) CINDREA OVIDIU-NICOLAE, si sotia 2) CINDREA CAMELIA-MIHAELA, bun comun | A1 |

C. Partea III. SARCINI .

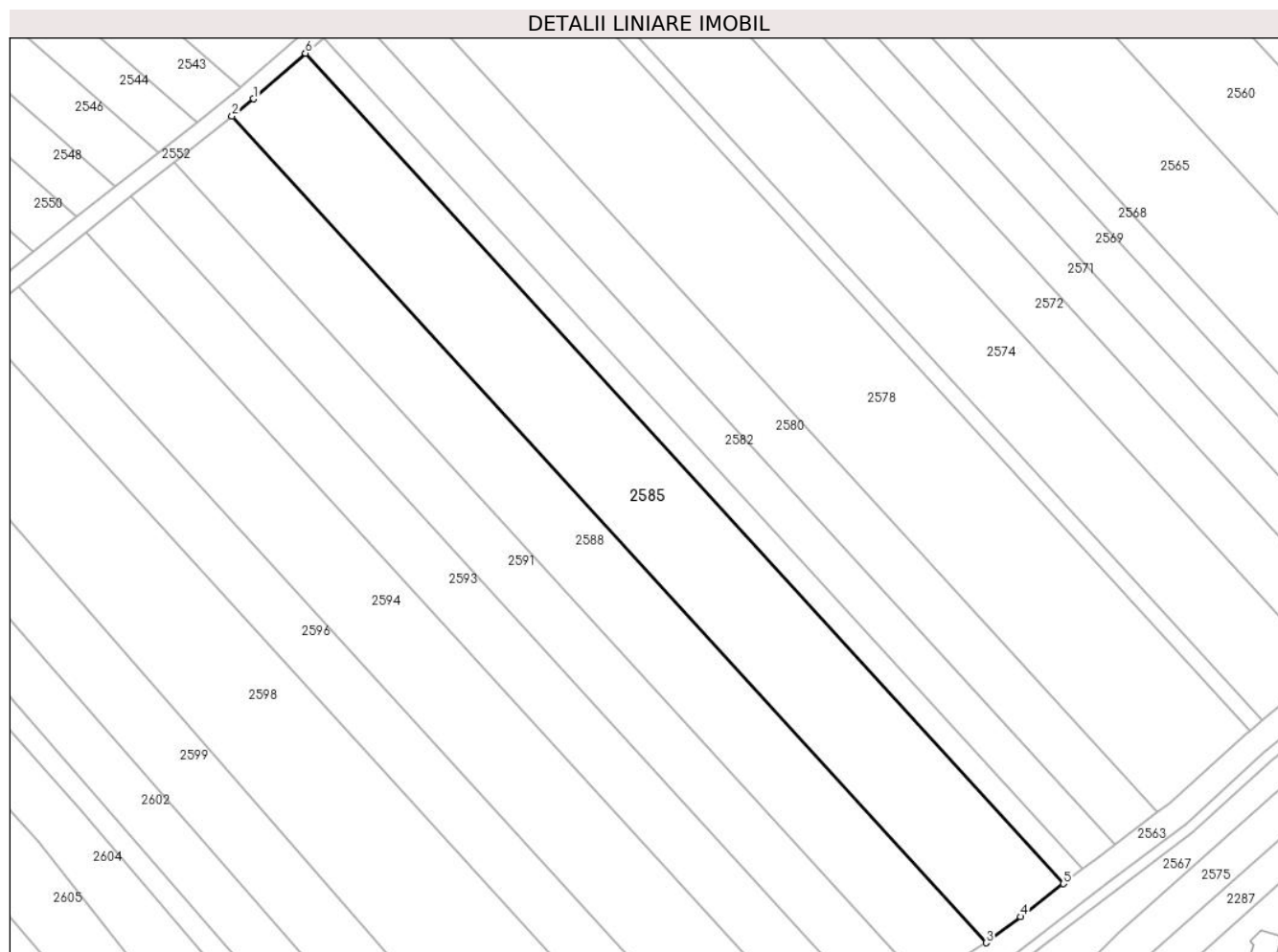
| Inscrieri privind dezmembramintele dreptului de proprietate, drepturi reale de garanție și sarcini | Referințe |
|--|-----------|
| NU SUNT | |

Anexa Nr. 1 La Partea I

Teren

| Nr cadastral | Suprafața (mp)* | Observații / Referințe |
|--------------|-----------------|------------------------|
| 105170 | 5.700 | |

* Suprafața este determinată în planul de proiecție Stereo 70.



Date referitoare la teren

| Crt | Categorie folosință | Intra vilan | Suprafața (mp) | Tarla | Parcelă | Nr. topo | Observații / Referințe |
|-----|---------------------|-------------|----------------|-------|---------|----------|------------------------|
| 1 | faneata | NU | 5.700 | 14 | 320/16 | - | |

Lungime Segmente

1) Valorile lungimilor segmentelor sunt obținute din proiecție în plan.

| Punct început | X / Y | Punct sfârșit | X / Y | Lungime segment (** (m) |
|---------------|----------------------------|---------------|----------------------------|-------------------------|
| 1 | 426.671,892 482.630,738 | 2 | 426.666,92 482.626,784 | 6.353 |
| 2 | 426.666,92 482.626,784 | 3 | 426.839,884 482.437,365 | 256.508 |
| 3 | 426.839,884 482.437,365 | 4 | 426.847,792 482.443,326 | 9.903 |
| 4 | 426.847,792 482.443,326 | 5 | 426.857,569 482.450,885 | 12.358 |
| 5 | 426.857,569 482.450,885 | 6 | 426.683,787 482.641,199 | 257.72 |

| Punct început | X / Y | Punct sfârșit | X / Y | Lungime segment (** (m) |
|---------------|----------------------------|---------------|----------------------------|-------------------------|
| 6 | 426.683,787 482.641,199 | 1 | 426.671,892 482.630,738 | 15.84 |

** Lungimile segmentelor sunt determinate în planul de proiecție Stereo 70 și sunt rotunjite la 1 milimetru.

*** Distanța dintre puncte este formată din segmente cumulate ce sunt mai mici decât valoarea 1 milimetru.

**DATE DESPRE IMOBILUL NR. 2586**

Oficiul de Cadastru și Publicitate Imobiliară SIBIU
Biroul de Cadastru și Publicitate Imobiliară Sibiu

A. Partea I. Descrierea imobilului

TEREN Necunoscut

Adresa: Loc. Sura Mica, Jud. Sibiu

| Nr. Crt | Nr cadastral Nr. topografic | Suprafața* (mp) | Observații / Referințe |
|---------|-----------------------------|--------------------------------|---|
| A1 | | Din acte: 117 Masurata: 114 | Sector cadastral:14 Teren neimprejmuit; |

B. Partea II. Proprietari și acte

| Inscrieri privitoare la dreptul de proprietate și alte drepturi reale | | Referințe |
|---|---|-----------|
| / | | |
| Act Normativ nr. 7, din 13/03/1996 emis de PARLAMENTUL ROMÂNIEI (lege); | | |
| B1 | Inscrierea provizorie, drept de PROPRIETATE, dobandit prin Lege, cota actuala 1/1 1) COMUNA ȘURA MICA, CIF:4241109, PROPRIETAR NEIDENTIFICAT | A1 |

C. Partea III. SARCINI .

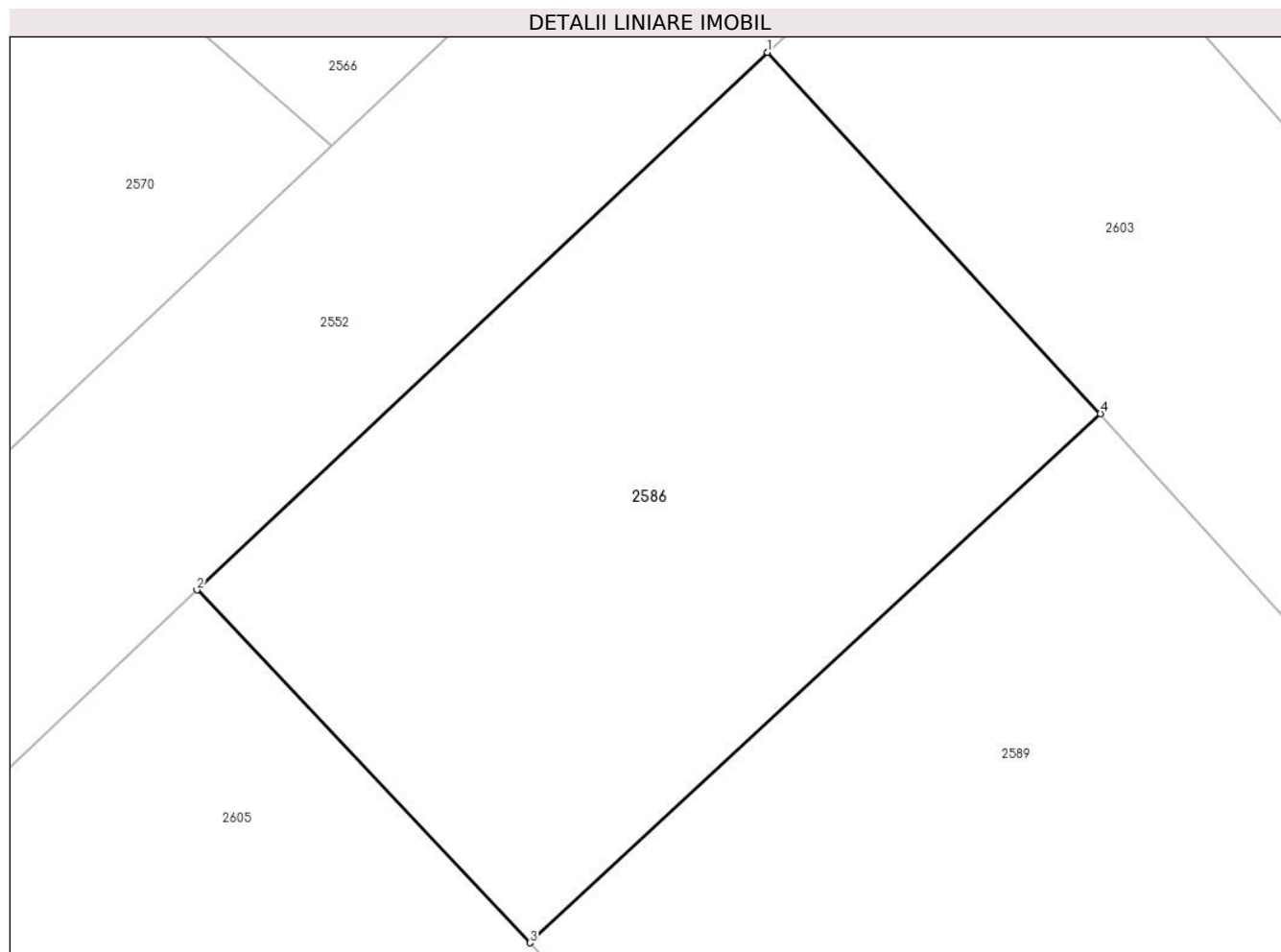
| Inscrieri privind dezmembramintele dreptului de proprietate, drepturi reale de garanție și sarcini | Referințe |
|--|-----------|
| NU SUNT | |

Anexa Nr. 1 La Partea I

Teren

| | | |
|--------------|--------------------------------|------------------------|
| Nr cadastral | Suprafața (mp)* | Observații / Referințe |
| | Din acte: 117 Masurata: 114 | |

* Suprafața este determinată în planul de proiecție Stereo 70.



Date referitoare la teren

| Crt | Categorie folosință | Intra vilan | Suprafața (mp) | Tarla | Parcelă | Nr. topo | Observații / Referințe |
|-----|---------------------|-------------|----------------|-------|---------|----------|------------------------|
| 1 | arabil | DA | 71 | 14 | 320/7/4 | - | |
| 2 | arabil | NU | 43 | 14 | 320/7/4 | - | |

Lungime Segmente

1) Valorile lungimilor segmentelor sunt obținute din proiecție în plan.

| Punct început | X / Y | Punct sfârșit | X / Y | Lungime segment (** (m) |
|---------------|----------------------------|---------------|----------------------------|-------------------------|
| 1 | 426.565,96 482.541,81 | 2 | 426.556,086 482.532,502 | 13.571 |
| 2 | 426.556,086 482.532,502 | 3 | 426.561,853 482.526,394 | 8.4 |
| 3 | 426.561,853 482.526,394 | 4 | 426.571,729 482.535,557 | 13.472 |
| 4 | 426.571,729 482.535,557 | 1 | 426.565,96 482.541,81 | 8.508 |

**** Lungimile segmentelor sunt determinate în planul de proiecție Stereo 70 și sunt rotunjite la 1 milimetru.**

***** Distanța dintre puncte este formată din segmente cumulate ce sunt mai mici decât valoarea 1 milimetru.**

**DATE DESPRE IMOBILUL NR. 2587**

Oficiul de Cadastru și Publicitate Imobiliară SIBIU
Biroul de Cadastru și Publicitate Imobiliară Sibiu

A. Partea I. Descrierea imobilului

TEREN Extravilan

Adresa: Jud. Sibiu

| Nr. Crt | Nr cadastral Nr. topografic | Suprafața* (mp) | Observații / Referințe |
|---------|-----------------------------|-----------------|---------------------------------------|
| A1 | 104520 | 500 | Sector cadastral:14 Teren imprejmuit; |

B. Partea II. Proprietari și acte

| Inscrieri privitoare la dreptul de proprietate și alte drepturi reale | | Referințe |
|--|--|-----------|
| 59047 / 20/09/2013 | | |
| Act Notarial nr. 2274, din 19/09/2013 emis de NP BEXA SIMION (Documentatie cadastrala receptionata de OCPI Sibiu in dosar 40893/2013, Certificat de urbanism nr.48/2013 emis de Primaria Sura Mica); | | |
| B1 | Se infiinteaza cartea funciara 104520 a imobilului cu numarul cadastral 104520/Sura Mica,rezultat din dezmembrarea imobilului cu numarul cadastral 901 (identificator electronic 100112) in scris in cartea funciara 3117N (identificator electronic 100112) | A1 |
| 5052 / 21/01/2020 | | |
| Act Administrativ nr. 57, din 12/07/2019 emis de Primaria comunei Sura Mica; | | |
| B3 | se actualizeaza datele tehnice ale imobilului de sub A1 prin mentionarea ca acesta este situat in intravilan | A1 |
| 5053 / 21/01/2020 | | |
| Act Notarial nr. 170, din 20/01/2020 emis de MARGINEAN RAZVAN EMILIAN (contract de vanzare-cumparare); | | |
| B4 | Intabulare, drept de PROPRIETATEcumparare, dobandit prin Conventie, cota actuala 1/2 1) CÎRNEALĂ ANA, necasatorita, bun comun | A1 |
| B5 | Intabulare, drept de PROPRIETATEcumparare, dobandit prin Conventie, cota actuala 1/2 1) ALBU GEORGIANA PETRONELA, si sotul 2) ALBU SORIN-GHEORGHE, bun comun | A1 |
| 14583 / 14/02/2022 | | |
| Act Administrativ nr. 04, din 05/02/2021 emis de Primaria Sura Mica; | | |
| B6 | se noteaza autorizatie de construire nr.4/05.02.2021 emisa de Primaria Sura Mica avand ca obiect construire doua locuinte cuplate parter+etaj, imprejmuire | A1 |

C. Partea III. SARCINI .

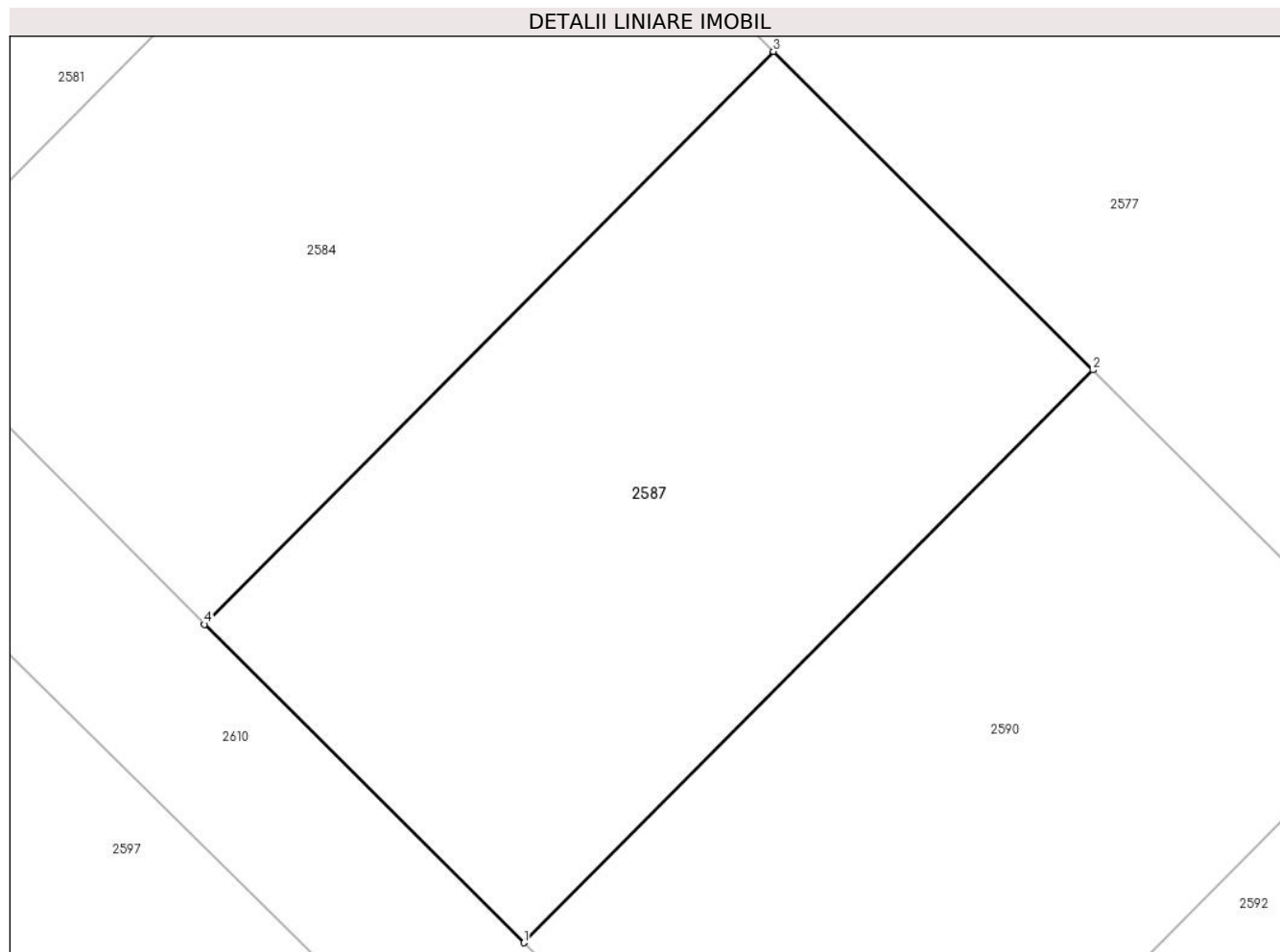
| Inscrieri privind dezmembramintele dreptului de proprietate, drepturi reale de garanție și sarcini | Referințe |
|--|-----------|
| NU SUNT | |

Anexa Nr. 1 La Partea I

Teren

| | | |
|--------------|-----------------|------------------------|
| Nr cadastral | Suprafața (mp)* | Observații / Referințe |
| 104520 | 500 | |

* Suprafața este determinată în planul de proiecție Stereo 70.



Date referitoare la teren

| Crt | Categorie folosință | Intra vilan | Suprafața (mp) | Tarla | Parcelă | Nr. topo | Observații / Referințe |
|-----|---------------------|-------------|----------------|-------|----------|----------|------------------------|
| 1 | faneata | NU | 500 | 14 | 320/51/4 | - | |

Lungime Segmente

1) Valorile lungimilor segmentelor sunt obținute din proiecție în plan.

| Punct început | X / Y | Punct sfârșit | X / Y | Lungime segment (** (m) |
|---------------|----------------------------|---------------|----------------------------|-------------------------|
| 1 | 426.454,677 482.518,561 | 2 | 426.475,759 482.539,774 | 29.907 |
| 2 | 426.475,759 482.539,774 | 3 | 426.463,921 482.551,565 | 16.708 |
| 3 | 426.463,921 482.551,565 | 4 | 426.442,839 482.530,352 | 29.907 |
| 4 | 426.442,839 482.530,352 | 1 | 426.454,677 482.518,561 | 16.708 |

** Lungimile segmentelor sunt determinate în planul de proiecție Stereo 70 și sunt rotunjite la 1 milimetru.

***** Distanţa dintre puncte este formată din segmente cumulate ce sunt mai mici decât valoarea 1 milimetru.**

**DATE DESPRE IMOBILUL NR. 2588**

Oficiul de Cadastru și Publicitate Imobiliară SIBIU
Biroul de Cadastru și Publicitate Imobiliară Sibiu

A. Partea I. Descrierea imobilului

TEREN Extravilan

Adresa: Jud. Sibiu

| Nr. Crt | Nr cadastral Nr. topografic | Suprafața* (mp) | Observații / Referințe |
|---------|--------------------------------|-----------------|---|
| A1 | | 4.300 | Sector cadastral:14 Teren neimpregmuit; |

B. Partea II. Proprietari și acte

| Inscrieri privitoare la dreptul de proprietate și alte drepturi reale | | Referințe |
|---|---|-----------|
| / | | |
| Act Administrativ nr. 551/57, din 01/03/1996 emis de CJPSDPAT (titlu de proprietate); | | |
| B1 | Intabulare, drept de PROPRIETATE, dobandit prin Reconstituire, cota actuala 1/1 | A1 |
| | 1) RADU IOAN, CNP NEIDENTIFICAT 2) RADU ILIE, CNP NEIDENTIFICAT 3) BORȚAN MARIA, CNP NEIDENTIFICAT 4) IANCU ANTIMIA, CNP NEIDENTIFICAT 5) BORBEL ANA, CNP NEIDENTIFICAT 6) JENARU ELENA, CNP NEIDENTIFICAT | |

C. Partea III. SARCINI .

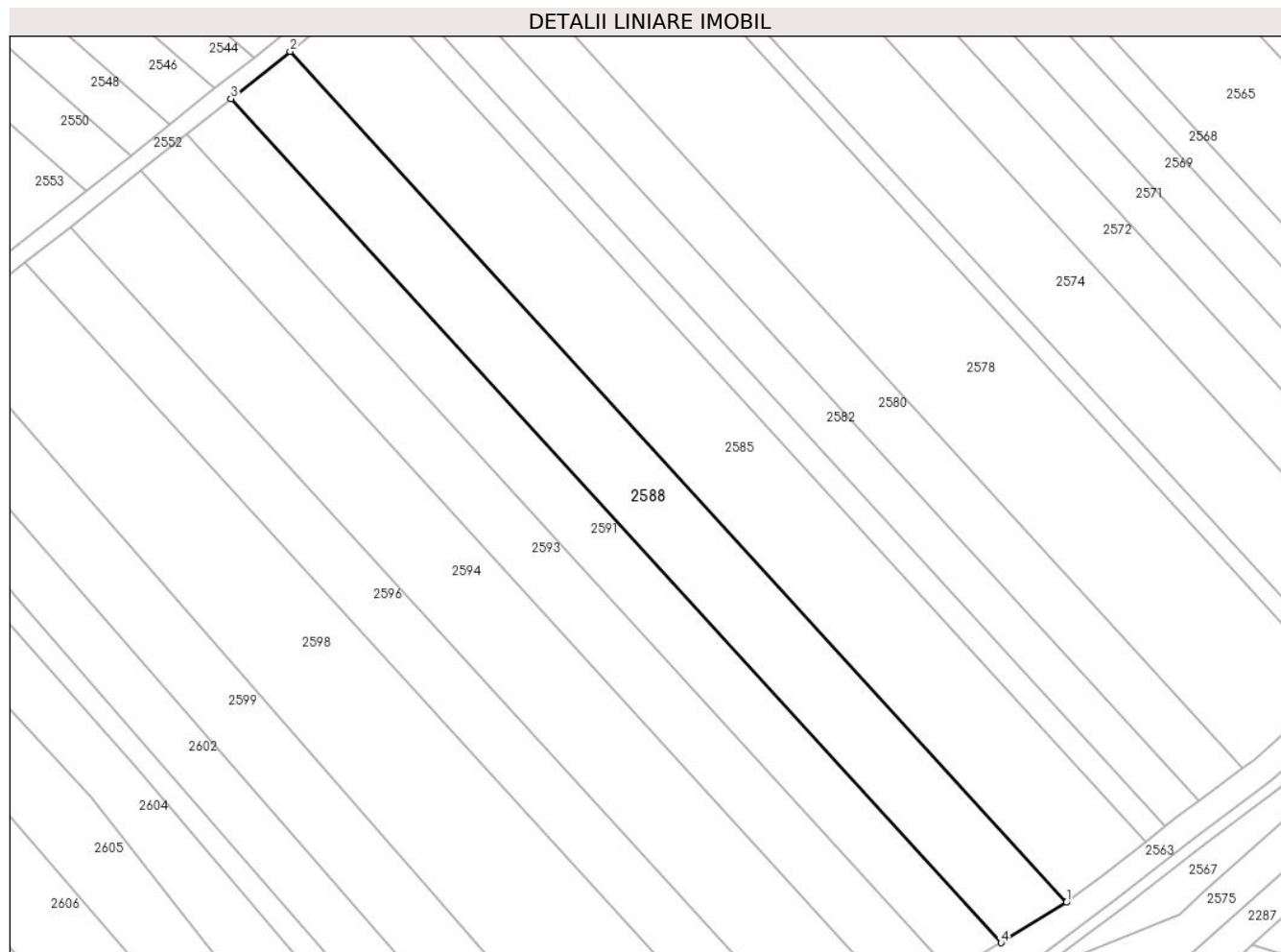
| Inscrieri privind dezmembramintele dreptului de proprietate, drepturi reale de garanție și sarcini | Referințe |
|--|-----------|
| NU SUNT | |

Anexa Nr. 1 La Partea I

Teren

| | | |
|--------------|-----------------|------------------------|
| Nr cadastral | Suprafața (mp)* | Observații / Referințe |
| | 4.300 | |

* Suprafața este determinată în planul de proiecție Stereo 70.



Date referitoare la teren

| Crt | Categorie folosință | Intra vilan | Suprafața (mp) | Tarla | Parcelă | Nr. topo | Observații / Referințe |
|-----|---------------------|-------------|----------------|-------|---------|----------|------------------------|
| 1 | faneata | NU | 4.300 | 14 | 320/15 | - | |

Lungime Segmente

1) Valorile lungimilor segmentelor sunt obținute din proiecție în plan.

| Punct început | X / Y | Punct sfârșit | X / Y | Lungime segment (** (m) |
|---------------|----------------------------|---------------|----------------------------|-------------------------|
| 1 | 426.839,884 482.437,365 | 2 | 426.666,92 482.626,784 | 256.508 |
| 2 | 426.666,92 482.626,784 | 3 | 426.653,716 482.616,284 | 16.87 |
| 3 | 426.653,716 482.616,284 | 4 | 426.825,293 482.428,384 | 254.45 |
| 4 | 426.825,293 482.428,384 | 1 | 426.839,884 482.437,365 | 17.134 |

** Lungimile segmentelor sunt determinate în planul de proiecție Stereo 70 și sunt rotunjite la 1 milimetru.

***** Distanţa dintre puncte este formată din segmente cumulate ce sunt mai mici decât valoarea 1 milimetru.**

**DATE DESPRE IMOBILUL NR. 2589**

Oficiul de Cadastru și Publicitate Imobiliară SIBIU
Biroul de Cadastru și Publicitate Imobiliară Sibiu

A. Partea I. Descrierea imobilului

TEREN Necunoscut

Nr. CF vechi:3413 N
Nr. cadastral vechi:221/1

Adresa: Loc. Sura Mica, Jud. Sibiu

| Nr. Crt | Nr cadastral Nr. topografic | Suprafața* (mp) | Observații / Referințe |
|---------|-----------------------------|-----------------|---|
| A1 | 101298 | 300 | Sector cadastral:14 Teren neimprejmuit; |

B. Partea II. Proprietari și acte

| Inscrieri privitoare la dreptul de proprietate și alte drepturi reale | Referințe |
|---|-----------|
| 54821 / 24/09/2012 | |
| Act Notarial nr. 1131, din 21/09/2012 emis de NP BARTOK MONICA (contract de donatie); | |
| B3 | A1 |
| Intabulare, drept de PROPRIETATE, dobandit prin Conventie, cota actuala 1/1 | |
| 1) CALDARAR NOVAC, si sotia | |
| 2) CALDARAR RUSALINA, bun comun | |

C. Partea III. SARCINI .

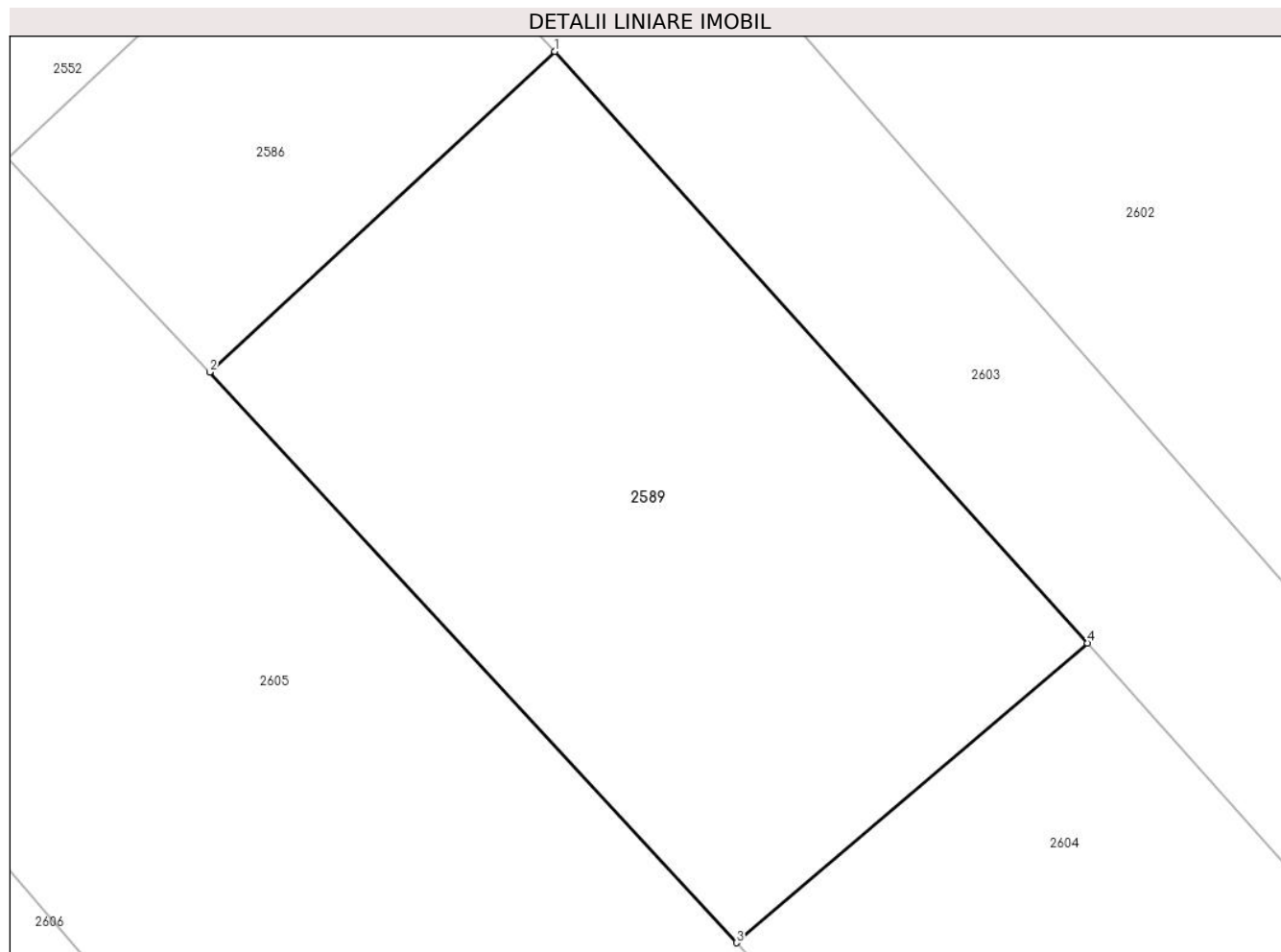
| Inscrieri privind dezmembramintele dreptului de proprietate, drepturi reale de garanție și sarcini | Referințe |
|--|-----------|
| NU SUNT | |

Anexa Nr. 1 La Partea I

Teren

| | | |
|--------------|-----------------|------------------------|
| Nr cadastral | Suprafața (mp)* | Observații / Referințe |
| 101298 | 300 | |

* Suprafața este determinată în planul de proiecție Stereo 70.



Date referitoare la teren

| Crt | Categorie folosință | Intra vilan | Suprafața (mp) | Tarla | Parcelă | Nr. topo | Observații / Referințe |
|-----|---------------------|-------------|----------------|-------|---------|----------|------------------------|
| 1 | arabil | DA | 249 | 14 | 320/7/1 | - | |
| 2 | arabil | NU | 51 | 14 | 320/7/1 | - | |

Lungime Segmente

1) Valorile lungimilor segmentelor sunt obținute din proiecție în plan.

| Punct început | X / Y | Punct sfârșit | X / Y | Lungime segment (** (m) |
|---------------|----------------------------|---------------|----------------------------|-------------------------|
| 1 | 426.571,729 482.535,557 | 2 | 426.561,853 482.526,394 | 13.472 |
| 2 | 426.561,853 482.526,394 | 3 | 426.576,919 482.510,088 | 22.201 |
| 3 | 426.576,919 482.510,088 | 4 | 426.586,967 482.518,65 | 13.201 |
| 4 | 426.586,967 482.518,65 | 1 | 426.571,729 482.535,557 | 22.761 |

**** Lungimile segmentelor sunt determinate în planul de proiecție Stereo 70 și sunt rotunjite la 1 milimetru.**

***** Distanța dintre puncte este formată din segmente cumulate ce sunt mai mici decât valoarea 1 milimetru.**

**DATE DESPRE IMOBILUL NR. 2590**

Oficiul de Cadastru și Publicitate Imobiliară SIBIU
Biroul de Cadastru și Publicitate Imobiliară Sibiu

A. Partea I. Descrierea imobilului

TEREN Extravilan

Adresa: Jud. Sibiu

| Nr. Crt | Nr cadastral Nr. topografic | Suprafața* (mp) | Observații / Referințe |
|---------|-----------------------------|-----------------|--|
| A1 | 104521 | 500 | Sector cadastral:14 Teren neimprejmut; |

B. Partea II. Proprietari și acte

| Inscrieri privitoare la dreptul de proprietate și alte drepturi reale | | Referințe |
|---|--|-----------|
| 59047 / 20/09/2013 | | |
| Act Notarial nr. 2274, din 19/09/2013 emis de NP Bexa S. Simion (Documentatie cadastrala receptionata de O.C.P.I Sibiu in dosar 40893/2013, Certificat de urbanism nr. 48/2013 emis de Primaria Sura Mica); | | |
| B1 | Se infiinteaza cartea funciara 104521 a imobilului cu numarul cadastral 104521/Sura Mica, rezultat din dezmembrarea imobilului cu numarul cadastral 901 (identificator electronic 100112) in scris in cartea funciara 3117N (identificator electronic 100112); | A1 |
| 7183 / 28/01/2020 | | |
| Act Administrativ nr. 3213, din 24/06/2019 emis de Primaria Comunei Sura Mica; | | |
| B3 | se actualizeaza datele tehnice ale imobilului de sub A1 prin mentionarea ca acesta este situat in intravilan | A1 |
| 7185 / 28/01/2020 | | |
| Act Notarial nr. 243, din 27/01/2020 emis de NP MARGINEAN RAZVAN EMILIAN (contract de vanzare-cumparare); | | |
| B4 | Intabulare, drept de PROPRIETATE, cumparare, dobandit prin Conventie, cota actuala 1/1 1) MĂRDĂȘAN ALEXANDRU-CRISTIAN, necasatorit, bun propriu | A1 |

C. Partea III. SARCINI .

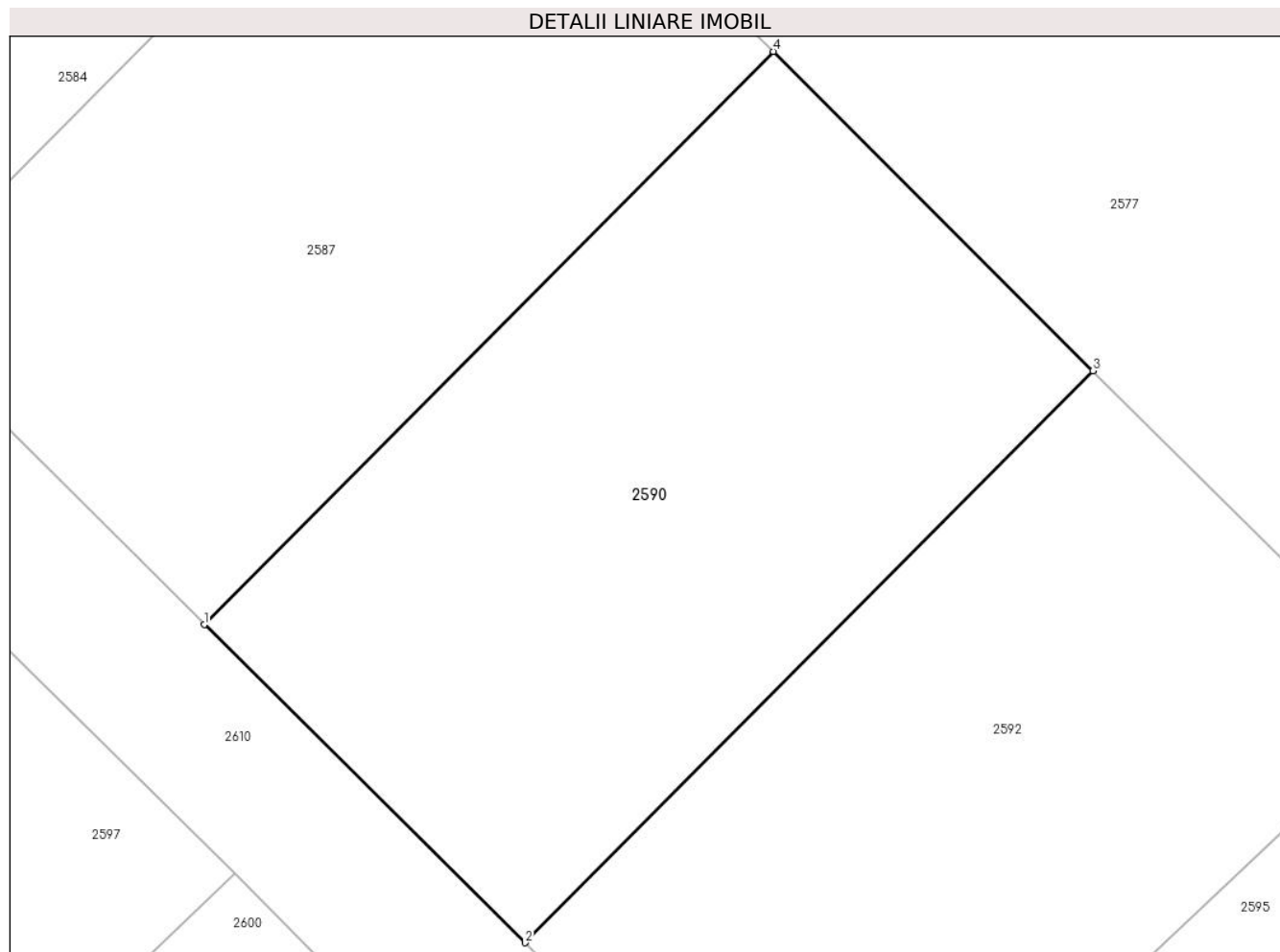
| Inscrieri privind dezmembramintele dreptului de proprietate, drepturi reale de garanție și sarcini | Referințe |
|--|-----------|
| NU SUNT | |

Anexa Nr. 1 La Partea I

Teren

| Nr cadastral | Suprafața (mp)* | Observații / Referințe |
|--------------|-----------------|------------------------|
| 104521 | 500 | |

* Suprafața este determinată în planul de proiecție Stereo 70.



Date referitoare la teren

| Crt | Categorie folosință | Intra vilan | Suprafața (mp) | Tarla | Parcelă | Nr. topo | Observații / Referințe |
|-----|---------------------|-------------|----------------|-------|----------|----------|------------------------|
| 1 | faneata | NU | 500 | 14 | 320/51/5 | - | |

Lungime Segmente

1) Valorile lungimilor segmentelor sunt obținute din proiecție în plan.

| Punct început | X / Y | Punct sfârșit | X / Y | Lungime segment (** (m) |
|---------------|----------------------------|---------------|----------------------------|-------------------------|
| 1 | 426.454,677 482.518,561 | 2 | 426.466,566 482.506,785 | 16.734 |
| 2 | 426.466,566 482.506,785 | 3 | 426.487,609 482.527,959 | 29.852 |
| 3 | 426.487,609 482.527,959 | 4 | 426.475,759 482.539,774 | 16.734 |
| 4 | 426.475,759 482.539,774 | 1 | 426.454,677 482.518,561 | 29.907 |

** Lungimile segmentelor sunt determinate în planul de proiecție Stereo 70 și sunt rotunjite la 1 milimetru.

***** Distanţa dintre puncte este formată din segmente cumulate ce sunt mai mici decât valoarea 1 milimetru.**

**DATE DESPRE IMOBILUL NR. 2591**

Oficiul de Cadastru și Publicitate Imobiliară SIBIU
Biroul de Cadastru și Publicitate Imobiliară Sibiu

A. Partea I. Descrierea imobilului

TEREN Extravilan

Adresa: Jud. Sibiu

| Nr. Crt | Nr cadastral Nr. topografic | Suprafața* (mp) | Observații / Referințe |
|---------|-----------------------------|-----------------|---|
| A1 | | 3.200 | Sector cadastral:14 Teren neimprejmuit; |

B. Partea II. Proprietari și acte

| Inscrieri privitoare la dreptul de proprietate și alte drepturi reale | | Referințe |
|--|---|-----------|
| / | | |
| Act Notarial nr. 324, din 03/03/2003 emis de NP DELIA-CORNELIA PILOIU (act de partaj); | | |
| B1 | Intabulare, drept de PROPRIETATE, dobandit prin Conventie, cota actuala 1/1 1) CIOLAN ILIE ACHIM | A1 |

C. Partea III. SARCINI .

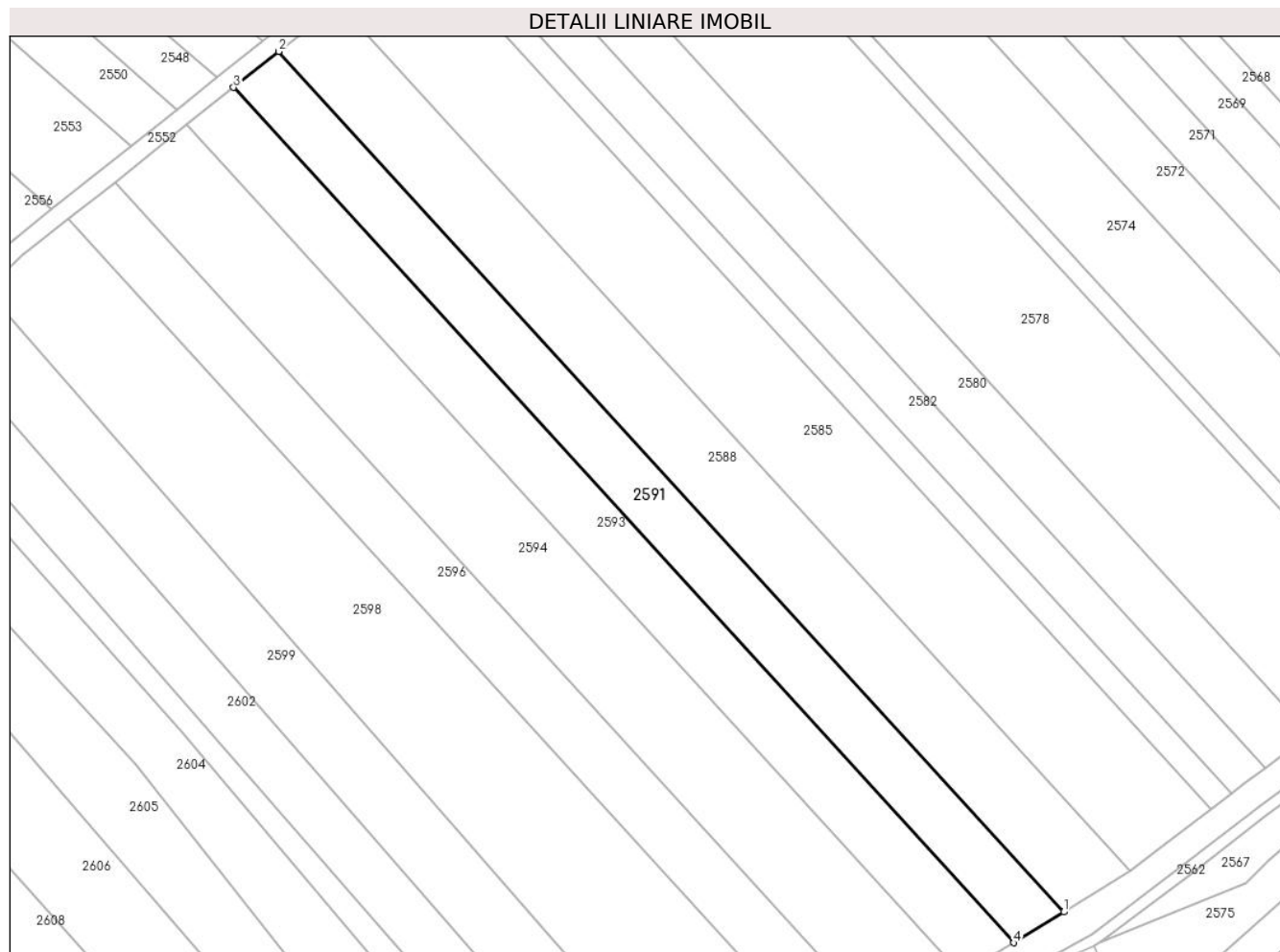
| Inscrieri privind dezmembramintele dreptului de proprietate, drepturi reale de garanție și sarcini | Referințe |
|--|-----------|
| NU SUNT | |

Anexa Nr. 1 La Partea I

Teren

| | | |
|--------------|-----------------|------------------------|
| Nr cadastral | Suprafața (mp)* | Observații / Referințe |
| | 3.200 | |

* Suprafața este determinată în planul de proiecție Stereo 70.



Date referitoare la teren

| Crt | Categorie folosință | Intravilan | Suprafața (mp) | Tarla | Parcelă | Nr. topo | Observații / Referințe |
|-----|---------------------|------------|----------------|-------|---------|----------|------------------------|
| 1 | faneata | NU | 3.200 | 14 | 320/14 | - | |

Lungime Segmente

1) Valorile lungimilor segmentelor sunt obținute din proiecție în plan.

| Punct început | X / Y | Punct sfârșit | X / Y | Lungime segment (** (m) |
|---------------|----------------------------|---------------|----------------------------|-------------------------|
| 1 | 426.825,293 482.428,384 | 2 | 426.653,716 482.616,284 | 254.45 |
| 2 | 426.653,716 482.616,284 | 3 | 426.643,82 482.608,414 | 12.644 |
| 3 | 426.643,82 482.608,414 | 4 | 426.814,357 482.421,653 | 252.908 |
| 4 | 426.814,357 482.421,653 | 1 | 426.825,293 482.428,384 | 12.841 |

** Lungimile segmentelor sunt determinate în planul de proiecție Stereo 70 și sunt rotunjite la 1 milimetru.

***** Distanţa dintre puncte este formată din segmente cumulate ce sunt mai mici decât valoarea 1 milimetru.**

**DATE DESPRE IMOBILUL NR. 2592**

Oficiul de Cadastru și Publicitate Imobiliară SIBIU
Biroul de Cadastru și Publicitate Imobiliară Sibiu

A. Partea I. Descrierea imobilului

TEREN Extravilan

Adresa: Jud. Sibiu

| Nr. Crt | Nr cadastral Nr. topografic | Suprafața* (mp) | Observații / Referințe |
|---------|-----------------------------|-----------------|--|
| A1 | 104522 | 500 | Sector cadastral:14 Teren neimprejmut; |

B. Partea II. Proprietari și acte

| Inscrieri privitoare la dreptul de proprietate și alte drepturi reale | | Referințe |
|---|--|-----------|
| 59047 / 20/09/2013 | | |
| Act Notarial nr. 2274, din 19/09/2013 emis de NP Bexa S. Simion (Documentatie cadastrala receptionata de O.C.P.I Sibiu in dosar 40893/2013, Certificat de urbanism nr. 48/2013 emis de Primaria Sura Mica); | | |
| B1 | Se infiinteaza cartea funciara 104522 a imobilului cu numarul cadastral 104522/Sura Mica, rezultat din dezmembrarea imobilului cu numarul cadastral 901 (identificator electronic 100112) in scris in cartea funciara 3117N (identificator electronic 100112); | A1 |
| 18267 / 25/02/2020 | | |
| Act Administrativ nr. 3213 (adeverinta), din 24/06/2019 emis de Primaria Comunei Sura Mica (act administrativ nr 55 (certificat de urbanism) din 12.07.2019, emis de Primaria Comunei Sura Mica); | | |
| B3 | se actualizeaza datele tehnice ale imobilului de sub A1 prin mentionarea ca acesta este situat in intravilan | A1 |
| 31506 / 30/04/2020 | | |
| Act Notarial nr. 831, din 29/04/2020 emis de Tolciu Mariana Ionela (contract de vanzare-cumparare); | | |
| B5 | Intabulare, drept de PROPRIETATEcumparare, dobandit prin Conventie, cota actuala 1/1 1) BUGNERIU MARIA , necasatorita - bun propriu | A1 |

C. Partea III. SARCINI .

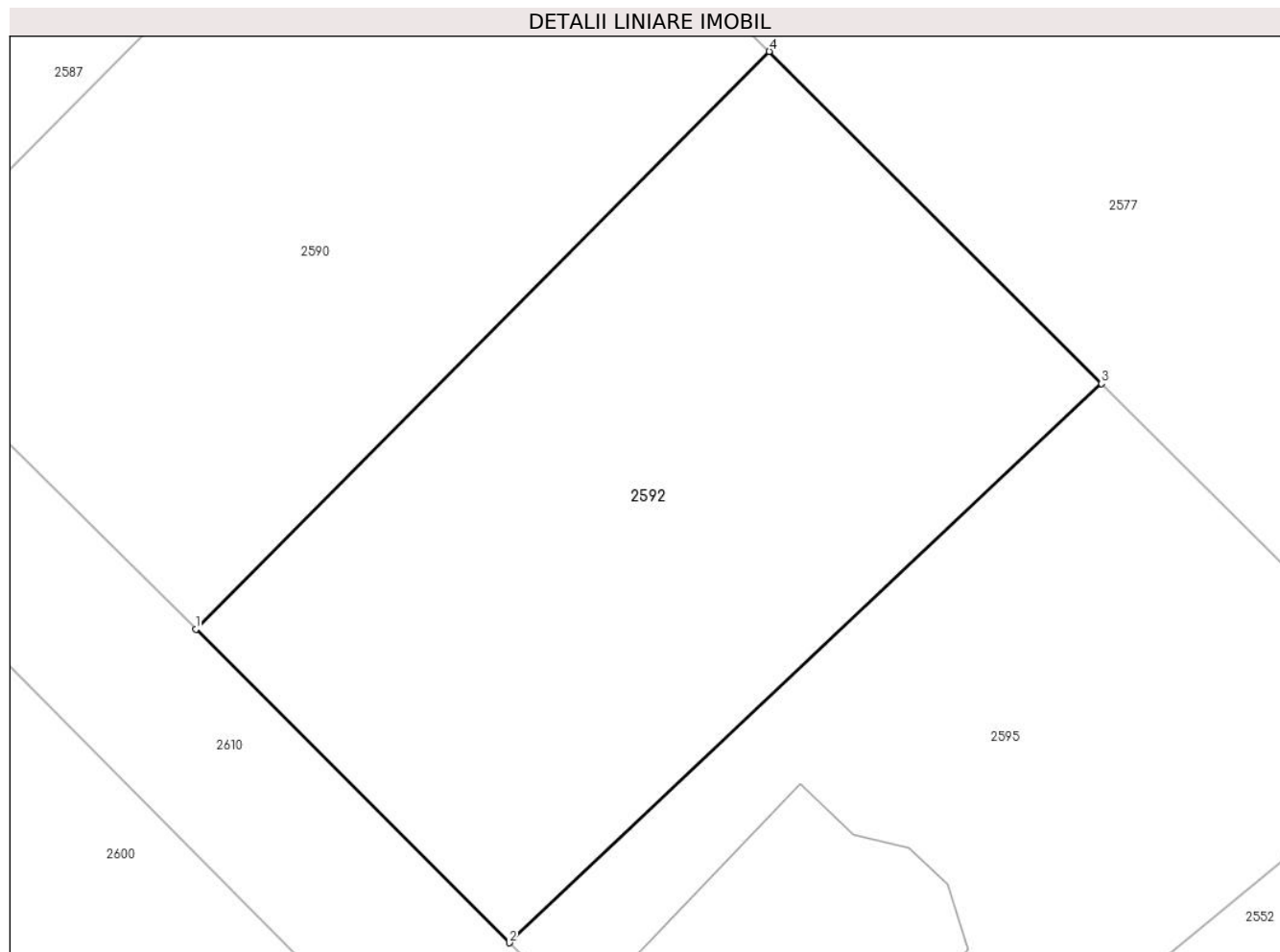
| Inscrieri privind dezmembramintele dreptului de proprietate, drepturi reale de garanție și sarcini | Referințe |
|--|-----------|
| NU SUNT | |

Anexa Nr. 1 La Partea I

Teren

| | | |
|--------------|-----------------|------------------------|
| Nr cadastral | Suprafața (mp)* | Observații / Referințe |
| 104522 | 500 | |

* Suprafața este determinată în planul de proiecție Stereo 70.



Date referitoare la teren

| Crt | Categorie folosință | Intra vilan | Suprafața (mp) | Tarla | Parcelă | Nr. topo | Observații / Referințe |
|-----|---------------------|-------------|----------------|-------|----------|----------|------------------------|
| 1 | faneata | NU | 500 | 14 | 320/51/6 | - | |

Lungime Segmente

1) Valorile lungimilor segmentelor sunt obținute din proiecție în plan.

| Punct început | X / Y | Punct sfârșit | X / Y | Lungime segment (** (m) |
|---------------|----------------------------|---------------|----------------------------|-------------------------|
| 1 | 426.466,566 482.506,785 | 2 | 426.478,073 482.495,297 | 16.26 |
| 2 | 426.478,073 482.495,297 | 3 | 426.499,805 482.515,788 | 29.869 |
| 3 | 426.499,805 482.515,788 | 4 | 426.487,609 482.527,959 | 17.23 |
| 4 | 426.487,609 482.527,959 | 1 | 426.466,566 482.506,785 | 29.852 |

** Lungimile segmentelor sunt determinate în planul de proiecție Stereo 70 și sunt rotunjite la 1 milimetru.

***** Distanţa dintre puncte este formată din segmente cumulate ce sunt mai mici decât valoarea 1 milimetru.**

**DATE DESPRE IMOBILUL NR. 2593**

Oficiul de Cadastru și Publicitate Imobiliară SIBIU
Biroul de Cadastru și Publicitate Imobiliară Sibiu

A. Partea I. Descrierea imobilului

TEREN Extravilan

Adresa: Jud. Sibiu

| Nr. Crt | Nr cadastral Nr. topografic | Suprafața* (mp) | Observații / Referințe |
|---------|--------------------------------|-----------------|---|
| A1 | 105542 | 3.300 | Sector cadastral:14 Teren neimprejmuit; |

B. Partea II. Proprietari și acte

| Inscrieri privitoare la dreptul de proprietate și alte drepturi reale | | Referințe |
|--|---|-----------|
| 34927 / 22/04/2019 | | |
| Act Administrativ nr. 294/57, din 26/07/1994 emis de CJPSDPAT (act notarial nr 3859 din 22.11.2018, emis de NP TOLCIU TUDOR FLAVIU;act notarial nr 1064 din 17.04.2019, emis de NP TOLCIU TUDOR FLAVIU;act notarial nr 105 din 22.11.2018, emis de NP TOLCIU TUDOR FLAVIU, dosar succesoral nr. 127/2018); | | |
| B1 | Se infiinteaza cartea funciara nr. 105542 Șura Mică pentru parcela nr. 320/13 din titlul de proprietate 294/57 din 26.07.1994 | A1 |
| B8 | Intabulare, drept de PROPRIETATE, dobandit prin Succesiune, cota actuala 1/2 1) DĂNILĂ NICOLAE-ADRIAN | A1 |
| 52889 / 24/06/2019 | | |
| Act Notarial nr. 1708, din 21/06/2019 emis de NP TOLCIU TUDOR FLAVIU (certificat de mostenitor); | | |
| B9 | Intabulare, drept de PROPRIETATE, dobandit prin Succesiune, cota actuala 1/2 1) DĂNILĂ NICOLAE-ADRIAN.. , bun propriu | A1 |

C. Partea III. SARCINI .

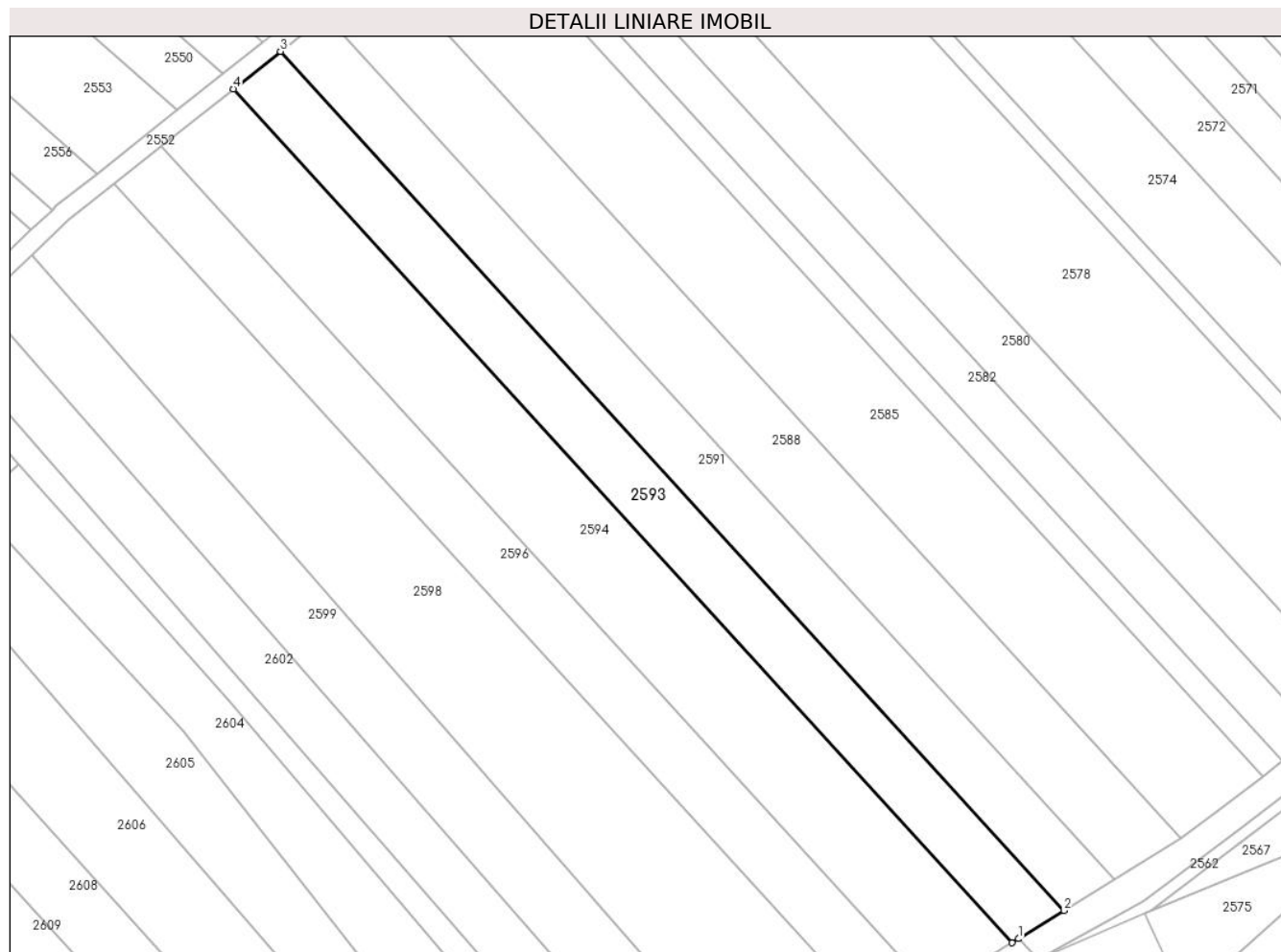
| Inscrieri privind dezmembramintele dreptului de proprietate, drepturi reale de garanție și sarcini | Referințe |
|--|-----------|
| NU SUNT | |

Anexa Nr. 1 La Partea I

Teren

| Nr cadastral | Suprafața (mp)* | Observații / Referințe |
|--------------|-----------------|------------------------|
| 105542 | 3.300 | |

* Suprafața este determinată în planul de proiecție Stereo 70.



Date referitoare la teren

| Crt | Categorie folosință | Intra vilan | Suprafața (mp) | Tarla | Parcelă | Nr. topo | Observații / Referințe |
|-----|---------------------|-------------|----------------|-------|---------|----------|------------------------|
| 1 | faneata | NU | 3.300 | 14 | 320/13 | - | |

Lungime Segmente

1) Valorile lungimilor segmentelor sunt obținute din proiecție în plan.

| Punct început | X / Y | Punct sfârșit | X / Y | Lungime segment (** (m) |
|---------------|----------------------------|---------------|----------------------------|-------------------------|
| 1 | 426.804,442 482.415,551 | 2 | 426.814,357 482.421,653 | 11.642 |
| 2 | 426.814,357 482.421,653 | 3 | 426.643,82 482.608,414 | 252.908 |
| 3 | 426.643,82 482.608,414 | 4 | 426.633,551 482.600,248 | 13.12 |
| 4 | 426.633,551 482.600,248 | 5 | 426.803,009 482.414,668 | 251.308 |
| 5 | 426.803,009 482.414,668 | 1 | 426.804,442 482.415,551 | 1.683 |

**** Lungimile segmentelor sunt determinate în planul de proiecție Stereo 70 și sunt rotunjite la 1 milimetru.**

***** Distanța dintre puncte este formată din segmente cumulate ce sunt mai mici decât valoarea 1 milimetru.**

**DATE DESPRE IMOBILUL NR. 2594**

Oficiul de Cadastru și Publicitate Imobiliară SIBIU
Biroul de Cadastru și Publicitate Imobiliară Sibiu

A. Partea I. Descrierea imobilului

TEREN Extravilan

Adresa: Jud. Sibiu

| Nr. Crt | Nr cadastral Nr. topografic | Suprafața* (mp) | Observații / Referințe |
|---------|-----------------------------|-----------------|---|
| A1 | 105678 | 5.000 | Sector cadastral:14 Teren neimprejmuit; |

B. Partea II. Proprietari și acte

| Inscrieri privitoare la dreptul de proprietate și alte drepturi reale | Referințe |
|--|-----------|
| 15473 / 18/02/2020 | |
| Act Administrativ nr. 504/57, din 21/08/1995 emis de CJPSDPAT SIBIU (titlu de proprietate); | |
| B1 se infiinteaza CF 105678 Sura mica pentru parcela nr. 320/12 din Titlul de proprietate nr. 504/57 | A1 |
| 50731 / 24/06/2020 | |
| Act Notarial nr. 351, din 24/06/2020 emis de Piloiu Delia Cornelia (contract de vanzare-cumparare); | |
| B4 Intabulare, drept de PROPRIETATE, cumparare, dobandit prin Conventie, cota actuala 1/1 | A1 |
| 1) CINDREA CAMELIA-MIHAELA, si sotul 2) CINDREA OVIDIU-NICOLAE, bun comun | |

C. Partea III. SARCINI .

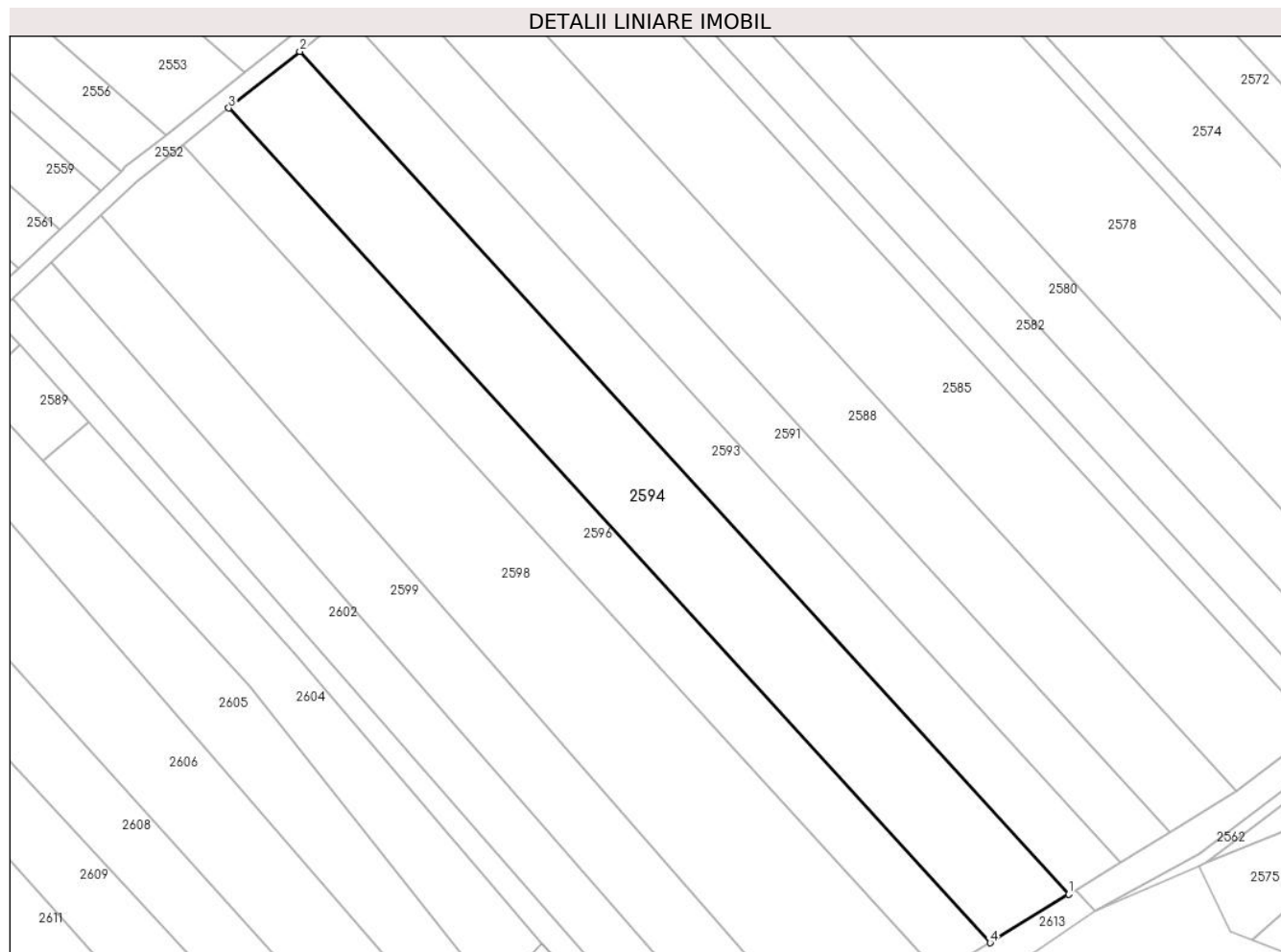
| Inscrieri privind dezmembramintele dreptului de proprietate, drepturi reale de garanție și sarcini | Referințe |
|--|-----------|
| NU SUNT | |

Anexa Nr. 1 La Partea I

Teren

| Nr cadastral | Suprafața (mp)* | Observații / Referințe |
|--------------|-----------------|------------------------|
| 105678 | 5.000 | |

* Suprafața este determinată în planul de proiecție Stereo 70.



Date referitoare la teren

| Crt | Categorie folosință | Intra vilan | Suprafața (mp) | Tarla | Parcelă | Nr. topo | Observații / Referințe |
|-----|---------------------|-------------|----------------|-------|---------|----------|------------------------|
| 1 | faneata | NU | 5.000 | 14 | 320/12 | - | |

Lungime Segmente

1) Valorile lungimilor segmentelor sunt obținute din proiecție în plan.

| Punct început | X / Y | Punct sfârșit | X / Y | Lungime segment (** (m) |
|---------------|----------------------------|---------------|----------------------------|-------------------------|
| 1 | 426.803,009 482.414,668 | 2 | 426.633,551 482.600,248 | 251.308 |
| 2 | 426.633,551 482.600,248 | 3 | 426.617,866 482.587,774 | 20.04 |
| 3 | 426.617,866 482.587,774 | 4 | 426.785,676 482.404,0 | 248.864 |
| 4 | 426.785,676 482.404,0 | 1 | 426.803,009 482.414,668 | 20.353 |

** Lungimile segmentelor sunt determinate în planul de proiecție Stereo 70 și sunt rotunjite la 1 milimetru.

***** Distanţa dintre puncte este formată din segmente cumulate ce sunt mai mici decât valoarea 1 milimetru.**

**DATE DESPRE IMOBILUL NR. 2595**

Oficiul de Cadastru și Publicitate Imobiliară SIBIU
Biroul de Cadastru și Publicitate Imobiliară Sibiu

A. Partea I. Descrierea imobilului

TEREN Extravilan

Adresa: Jud. Sibiu

| Nr. Crt | Nr cadastral Nr. topografic | Suprafața* (mp) | Observații / Referințe |
|---------|-----------------------------|-----------------|---------------------------------------|
| A1 | 104523 | 500 | Sector cadastral:14 Teren imprejmuit; |

Construcții

| Crt | Nr cadastral Nr. topografic | Adresa | Observații / Referințe |
|------|-----------------------------|------------|--|
| A1.1 | 104523-C1 | Jud. Sibiu | Nr. niveluri:2; S. construita la sol:78 mp; S. construita desfasurata:161 mp; Casa de locuit P+E, Constructie fara lift, cu certificat enrgetic,Suprafata construita desfasurata totala P+E= 161mp, Anul edificarii 2020, zidarie din caramida si beton armatCompusa din: PARTER: living, bucatarie, baie.ETAJ:dormitor, dormitor, dormitor, hol+ casa scarii, baie, balcon, balcon, balcon. |

B. Partea II. Proprietari și acte

| Inscrieri privitoare la dreptul de proprietate și alte drepturi reale | Referințe |
|---|--|
| 59047 / 20/09/2013 | |
| Act Notarial nr. 2274, din 19/09/2013 emis de NP Bexa S. Simion (Documentatie cadastrala receptionata de O.C.P.I Sibiu in dosar 40893/2013, Certificat de urbanism nr. 48/2013 emis de Primaria Sura Mica); | |
| B1 | Se infiinteaza cartea funciara 104523 a imobilului cu numarul cadastral 104523/Sura Mica, rezultat din dezmembrarea imobilului cu numarul cadastral 901 (identificator electronic 100112) in scris in cartea funciara 3117N (identificator electronic 100112); |
| | A1 |
| 46408 / 01/06/2016 | |
| Act Administrativ nr. 44, din 24/04/2016 emis de PRIMARIA COMUNA SURA MICA (Documentatia cadastrala avizata si receptionata de OCPI Sibiu.); | |
| B4 | se actualizeaza datele tehnice ale imobilului de sub A1 prin mentionarea ca acesta este situat in intravilan. |
| | A1 |
| 52295 / 30/06/2020 | |
| Act Administrativ nr. 17, din 26/06/2020 emis de Primaria Comunei Sura Mica (act administrativ nr 3861 din 25.06.2020, emis de Primaria Comunei Sura Mica;act administrativ nr 38 din 16.08.2016, emis de Primaria Comunei Sura Mica;act administrativ nr 2990 din 26.06.2020, emis de Primaria Comunei Sura Mare); | |
| B5 | se actualizeaza datele tehnice ale imobilului de sub A1 prin schimbarea categoriei de folosinta din faneata in curti constructii, conform documentatiei cadastrale avizata si receptionata de OCPI Sibiu |
| | A1 |
| B6 | se noteaza constructia C1 edificata pe imobilul de sub A1 conform specificatiilor din fila A |
| | A1 |
| B8 | se noteaza faptul ca imobilul este imprejmuit |
| | A1, A1.1 |
| 57961 / 16/07/2020 | |
| Act Notarial nr. 1791, din 10/07/2020 emis de Margineanu Grigore Adrian (contract de vanzare-cumparare); | |
| B9 | Intabulare, drept de PROPRIETATE, cumparare, dobandit prin Conventie, cota actuala 1/1 |
| | A1, A1.1 |
| | 1) LACATUS MARIA, si sotia, CNP NEIDENTIFICAT |
| | 2) LACATUS VASILE, bun comun, CNP NEIDENTIFICAT |

C. Partea III. SARCINI .

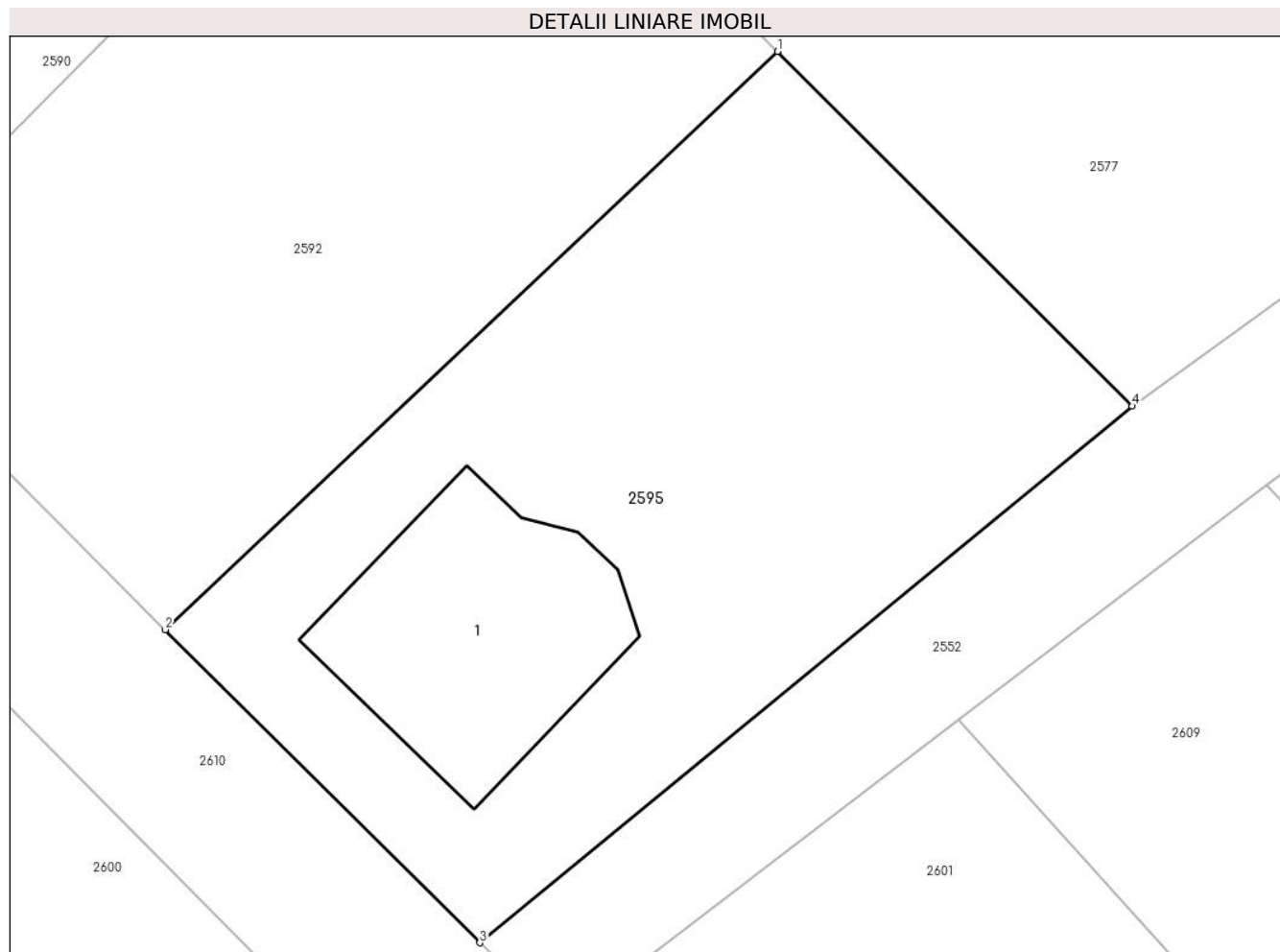
| Inscrieri privind dezmembramintele dreptului de proprietate, drepturi reale de garanție și sarcini | Referințe |
|--|-----------|
| NU SUNT | |

Anexa Nr. 1 La Partea I

Teren

| Nr cadastral | Suprafața (mp)* | Observații / Referințe |
|--------------|-----------------|------------------------|
| 104523 | 500 | |

* Suprafața este determinată în planul de proiecție Stereo 70.



Date referitoare la teren

| Crt | Categorie folosință | Intravilan | Suprafața (mp) | Tarla | Parcelă | Nr. topo | Observații / Referințe |
|-----|---------------------|------------|----------------|-------|----------|----------|------------------------|
| 1 | curți constructii | NU | 500 | 14 | 320/51/7 | - | |

Date referitoare la construcții

| Crt | Număr | Destinație construcție | Supraf. (mp) | Situație juridică | Observații / Referințe |
|------|-----------|-------------------------|--------------|-------------------|--|
| A1.1 | 104523-C1 | construcții de locuințe | 78 | Cu acte | Nr. niveluri:2; S. construita la sol:78 mp; S. construita desfasurata:161 mp; Casa de locuit P+E, Constructie fara lift, cu certificat energetic, Suprafata construita desfasurata totala P+E=161mp, Anul edificarii 2020,zidarie din caramida si beton armatCompusa din: PARTER: living, bucatarie, baie.ETAJ:dormitor, dormitor, dormitor, hol+ casa scarii, baie, balcon, balcon, balcon. |

Lungime Segmente

1) Valorile lungimilor segmentelor sunt obținute din proiecție în plan.

| Punct început | X / Y | Punct sfârșit | X / Y | Lungime segment (** (m) |
|---------------|----------------------------|---------------|----------------------------|-------------------------|
| 1 | 426.499,805 482.515,788 | 2 | 426.478,073 482.495,297 | 29.869 |

| Punct început | X / Y | Punct sfârșit | X / Y | Lungime segment (** (m) |
|---------------|----------------------------|---------------|----------------------------|-------------------------|
| 2 | 426.478,073 482.495,297 | 3 | 426.489,238 482.484,201 | 15.741 |
| 3 | 426.489,238 482.484,201 | 4 | 426.512,385 482.503,222 | 29.96 |
| 4 | 426.512,385 482.503,222 | 1 | 426.499,805 482.515,788 | 17.781 |

** Lungimile segmentelor sunt determinate în planul de proiecție Stereo 70 și sunt rotunjite la 1 milimetru.

*** Distanța dintre puncte este formată din segmente cumulate ce sunt mai mici decât valoarea 1 milimetru.

**DATE DESPRE IMOBILUL NR. 2596**

Oficiul de Cadastru și Publicitate Imobiliară SIBIU
Biroul de Cadastru și Publicitate Imobiliară Sibiu

A. Partea I. Descrierea imobilului

TEREN Extravilan

Adresa: Jud. Sibiu

| Nr. Crt | Nr cadastral Nr. topografic | Suprafața* (mp) | Observații / Referințe |
|---------|-----------------------------|-----------------|--|
| A1 | 104591 | 3.200 | Sector cadastral:14 Teren neimprejmit; |

B. Partea II. Proprietari și acte

| Inscrieri privitoare la dreptul de proprietate și alte drepturi reale | | Referințe |
|--|---|-----------|
| 65700 / 23/10/2013 | | |
| Act Administrativ nr. 358/57, din 29/08/1994 emis de CJPSDPAT (a declaratiei aut.de NP Bianu Victoria cu nr. 2612/2006,documentatia cadastrala avizata si receptionata de OCPI Sibiu); | | |
| B1 | Se infiinteaza aceasta carte funciara in vederea intabularii parcelei cu nr.320/11 din Titlul de proprietate nr.358/57/1994 | A1 |
| Act Notarial nr. 101, din 16/01/2001 emis de NP DAN VALERICA (contract de vanzare-cumparare); | | |
| B4 | Intabulare, drept de PROPRIETATE, dobandit prin Conventie, cota actuala 1/1 | A1 |
| 1) DRAGOE DUMITRU CRACIUN, necasatorit, ca bun propriu; CNP NEIDENTIFICAT | | |

C. Partea III. SARCINI .

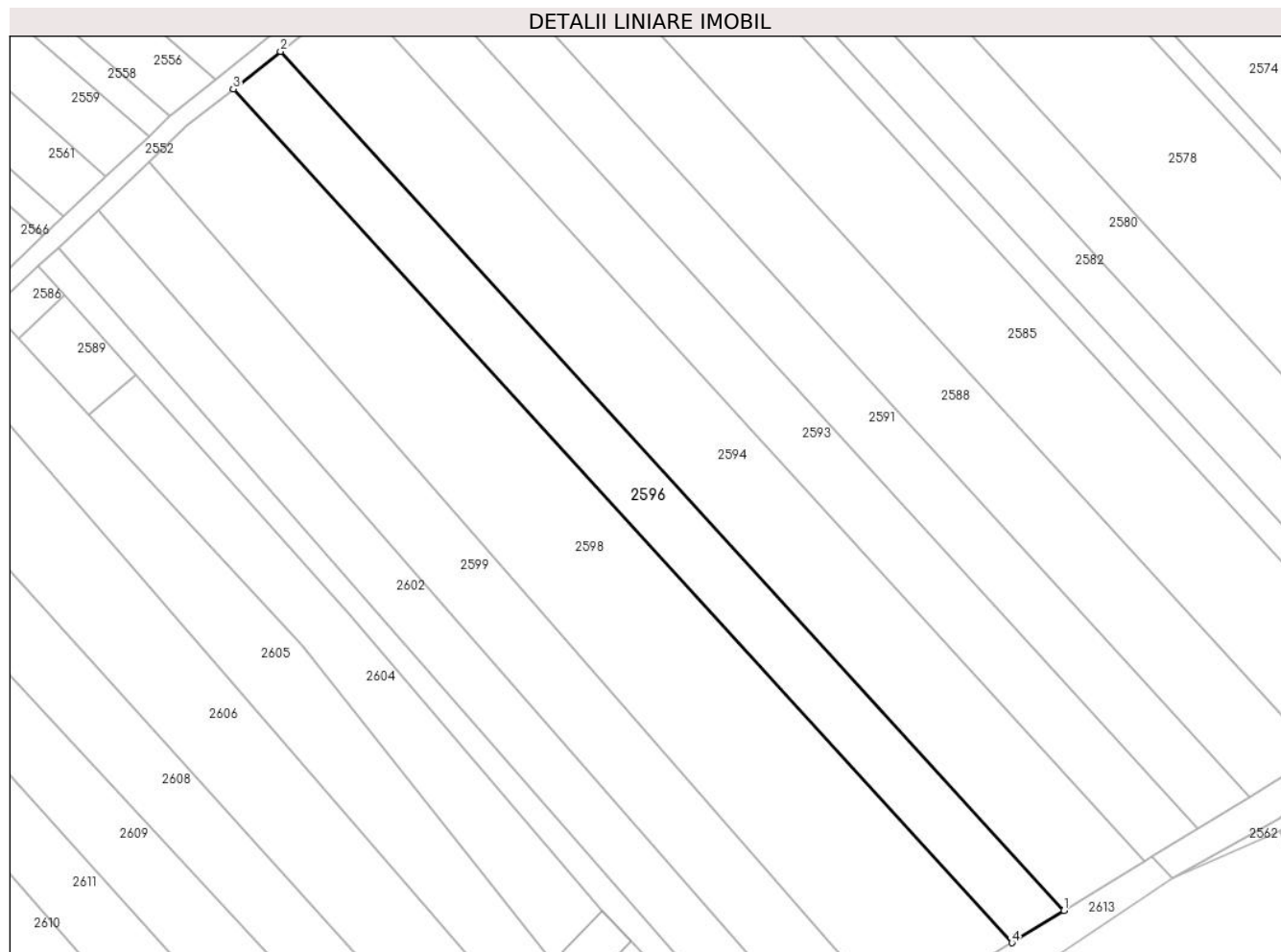
| Inscrieri privind dezmembramintele dreptului de proprietate, drepturi reale de garanție și sarcini | Referințe |
|--|-----------|
| NU SUNT | |

Anexa Nr. 1 La Partea I

Teren

| Nr cadastral | Suprafața (mp)* | Observații / Referințe |
|--------------|-----------------|------------------------|
| 104591 | 3.200 | |

* Suprafața este determinată în planul de proiecție Stereo 70.



Date referitoare la teren

| Crt | Categorie folosință | Intra vilan | Suprafața (mp) | Tarla | Parcelă | Nr. topo | Observații / Referințe |
|-----|---------------------|-------------|----------------|-------|---------|----------|------------------------|
| 1 | faneata | NU | 3.200 | 14 | 320/11 | - | |

Lungime Segmente

1) Valorile lungimilor segmentelor sunt obținute din proiecție în plan.

| Punct început | X / Y | Punct sfârșit | X / Y | Lungime segment (** (m) |
|---------------|----------------------------|---------------|----------------------------|-------------------------|
| 1 | 426.785,676 482.404,0 | 2 | 426.617,866 482.587,774 | 248.864 |
| 2 | 426.617,866 482.587,774 | 3 | 426.607,746 482.579,727 | 12.929 |
| 3 | 426.607,746 482.579,727 | 4 | 426.774,493 482.397,117 | 247.286 |
| 4 | 426.774,493 482.397,117 | 1 | 426.785,676 482.404,0 | 13.131 |

** Lungimile segmentelor sunt determinate în planul de proiecție Stereo 70 și sunt rotunjite la 1 milimetru.

***** Distanţa dintre puncte este formată din segmente cumulate ce sunt mai mici decât valoarea 1 milimetru.**

**DATE DESPRE IMOBILUL NR. 2597**

Oficiul de Cadastru și Publicitate Imobiliară SIBIU
Biroul de Cadastru și Publicitate Imobiliară Sibiu

A. Partea I. Descrierea imobilului

TEREN Necunoscut

Nr. CF vechi:3320 N
Nr. cadastral vechi:1021

Adresa: Loc. Sura Mica, Jud. Sibiu

| Nr. Crt | Nr cadastral Nr. topografic | Suprafața* (mp) | Observații / Referințe |
|---------|-----------------------------|-----------------|---------------------------------------|
| A1 | 101299 | 3.260 | Sector cadastral:14 Teren imprejmuit; |

Construcții

| Crt | Nr cadastral Nr. topografic | Adresa | Observații / Referințe |
|------|-----------------------------|----------------------------|--|
| A1.1 | 101299-C1 | Loc. Sura Mica, Jud. Sibiu | Nr. niveluri:1; S. construita la sol:145 mp; S. construita desfasurata:145 mp; LOCUINTA UNIFAMILIALA (PARTER) compusa:la parter:antreu, hol, baie,dormitor,camera de zi,camara,sas,dus,debara,centrala termirca,bucatarie, terasa,prispa (Su=103,22)Suprafata construita desfasurata= 145mp. Suprafata construita la sol (amprenta la sol)=145mp imobilul detine Certificat Energetic nr.0417/07.11.2017, nu are lift,anul construirii: 2017 |
| A1.2 | 101299-C2 | Loc. Sura Mica, Jud. Sibiu | Nr. niveluri:1; S. construita la sol:45 mp; S. construita desfasurata:45 mp; anexa compusa din: magazie, sopron (Su=38.27mp) Suprafata construita desfasurata=45mp. Suprafata construita la sol(amprenta la sol)=45mp |

B. Partea II. Proprietari și acte

| Inscrieri privitoare la dreptul de proprietate și alte drepturi reale | Referințe |
|---|------------|
| 53203 / 17/09/2012 | |
| Act Administrativ nr. 6371, din 13/09/2012 emis de OCPI SIBIU (Documentatia cadastrala receptionata de OCPI Sibiu); | |
| B4 se noteaza repositionarea imobilului de sub A1 conform PAD-ului avizat | A1 |
| 66073 / 16/11/2012 | |
| Act Notarial nr. 3076, din 15/11/2012 emis de NP BEXA S.SIMION (contract de vanzare-cumparare); | |
| B5 Intabulare, drept de PROPRIETATEcumparare, dobandit prin Conventie, cota actuala 1/2 1) COCOS COSMIN , necasatorit, bun propriu | A1 |
| 66077 / 18/09/2014 | |
| Act Administrativ nr. 55, din 02/07/2014 emis de PRIMARIA SURA MICA (documentatia cadastrala receptionata de OCPI Sibiu); | |
| B6 Se actualizeaza informatiile tehnice ale imobilului de sub A.1, in sensul ca acesta este situat in intravilanul localitatii Sura Mica | A1 |
| 12568 / 08/02/2018 | |
| Act Administrativ nr. 4, din 05/02/2018 emis de PRIMARIA COMUNA SURA MICA (act notarial nr 9931 din 15.12.2017, emis de BNP BEXA SIMION SI BEXA MIRCEA;act administrativ nr 576 din 02.02.2018, emis de PRIMARIA COMUNA SURA MICA;inscris sub semnatura privata nr 0417 din 07.11.2017, emis de ING TOPARCEANU O.V. ALEXANDRU;act administrativ nr 14 din 04.05.2015, emis de PRIMARIA COMUNA SURA MICA); | |
| B7 se rectifica suprafata imobilului de sub A1, de la 3200 mp,la suprafata de 3260 mp,conform documentatiei cadastrale avizata si receptionata de OCPI Sibiu. | A1 |
| B8 se actualizeaza informatiile tehnice ale imobilului de sub A1, prin schimbarea categoriei de folosinta din faneata in curti constructii, conform documentatiei cadastrale avizata si receptionata de OCPI Sibiu. | A1 |
| B9 se noteaza constructiile C1 si C2, edificate pe imobilul de sub A1, conform specificatiilor din fila A. | A1 |
| B10 Intabulare, drept de PROPRIETATEcumparare, dobandit prin Construire, cota actuala 1/2 1) COCOS COSMIN , necasatorit, bun propriu | A1.1, A1.2 |
| 126501 / 23/11/2023 | |
| Act Notarial nr. 2934, din 23/11/2023 emis de Bexa S.Simion (contract de vanzare-cumparare); | |

| Inscrieri privitoare la dreptul de proprietate și alte drepturi reale | | Referințe |
|---|---|----------------|
| B11 | Intabulare, drept de PROPRIETATEcumparare, dobandit prin Conventie, cota actuala 1/2 1) ABALAȘEI ANCA , necasatorita, bun propriu | A1, A1.1, A1.2 |

C. Partea III. SARCINI .

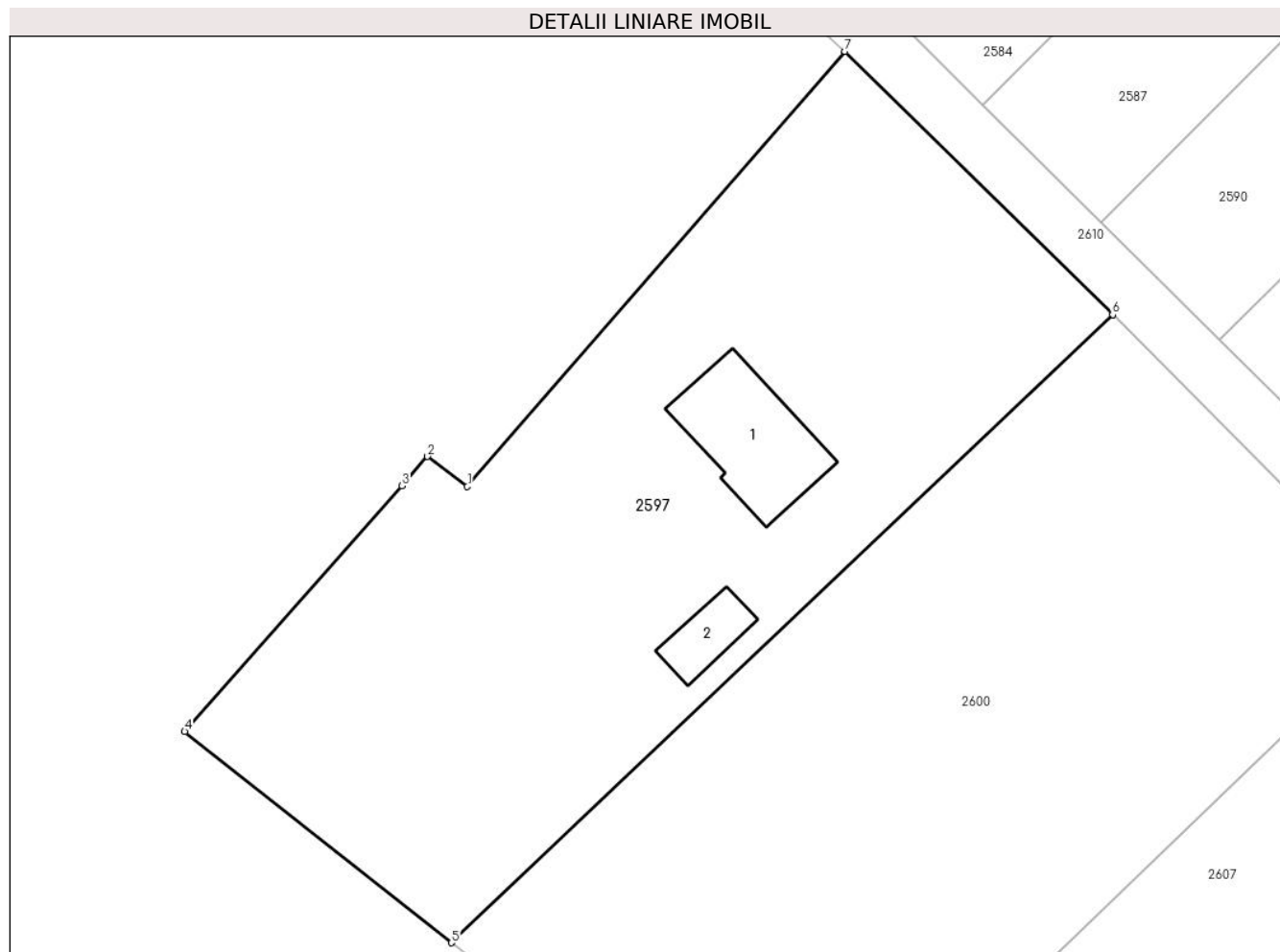
| Inscrieri privind dezmembramintele dreptului de proprietate, drepturi reale de garanție și sarcini | Referințe |
|--|-----------|
| NU SUNT | |

Anexa Nr. 1 La Partea I

Teren

| Nr cadastral | Suprafața (mp)* | Observații / Referințe |
|--------------|-----------------|------------------------|
| 101299 | 3.260 | |

* Suprafața este determinată în planul de proiecție Stereo 70.



Date referitoare la teren

| Crt | Categorie folosință | Intravilan | Suprafața (mp) | Tarla | Parcelă | Nr. topo | Observații / Referințe |
|-----|---------------------|------------|----------------|-------|---------|----------|------------------------|
| 1 | curți construcții | NU | 3.098 | 14 | 320/90 | - | |
| 2 | curți construcții | DA | 162 | 14 | 320/90 | - | |

Date referitoare la construcții

| Crt | Număr | Destinație construcție | Supraf. (mp) | Situație juridică | Observații / Referințe |
|------|-----------|-------------------------|--------------|-------------------|---|
| A1.1 | 101299-C1 | construcții de locuințe | 145 | Cu acte | Nr. niveluri:1; S. construita la sol:145 mp; S. construita desfasurata:145 mp; LOCUINTA UNIFAMILIALA (PARTER) compusa:la parter: antreu, hol, baie,dormitor,camera de zi, camera,sas,dus,debara,centrala termirca, bucatarie,terasa,prisma (Su=103,22)Suprafata construita desfasurata= 145mp. Suprafata construita la sol(amprenta la sol)=145mp imobilul detine Certificat Energetic nr.0417/07. 11.2017, nu are lift,anul construirii:2017 |
| A1.2 | 101299-C2 | construcții anexa | 45 | Cu acte | Nr. niveluri:1; S. construita la sol:45 mp; S. construita desfasurata:45 mp; anexa compusa din: magazie, sopron (Su=38.27mp) Suprafata construita desfasurata=45mp. Suprafata construita la sol(amprenta la sol)=45mp |

Lungime Segmente

1) Valorile lungimilor segmentelor sunt obținute din proiecție în plan.

| Punct început | X / Y | Punct sfârșit | X / Y | Lungime segment (** (m) |
|---------------|----------------------------|---------------|----------------------------|-------------------------|
| 1 | 426.391,196 482.492,149 | 2 | 426.387,209 482.495,172 | 5.003 |
| 2 | 426.387,209 482.495,172 | 3 | 426.384,65 482.492,226 | 3.902 |
| 3 | 426.384,65 482.492,226 | 4 | 426.362,891 482.467,648 | 32.826 |
| 4 | 426.362,891 482.467,648 | 5 | 426.389,609 482.446,513 | 34.067 |
| 5 | 426.389,609 482.446,513 | 6 | 426.455,826 482.509,344 | 91.282 |
| 6 | 426.455,826 482.509,344 | 7 | 426.429,017 482.535,683 | 37.583 |
| 7 | 426.429,017 482.535,683 | 1 | 426.391,196 482.492,149 | 57.668 |

** Lungimile segmentelor sunt determinate în planul de proiecție Stereo 70 și sunt rotunjite la 1 milimetru.

*** Distanța dintre puncte este formată din segmente cumulate ce sunt mai mici decât valoarea 1 milimetru.

**DATE DESPRE IMOBILUL NR. 2598**

Oficiul de Cadastru și Publicitate Imobiliară SIBIU
Biroul de Cadastru și Publicitate Imobiliară Sibiu

A. Partea I. Descrierea imobilului

TEREN Necunoscut

Adresa: Loc. Sura Mica, Jud. Sibiu

| Nr. Crt | Nr cadastral Nr. topografic | Suprafața* (mp) | Observații / Referințe |
|---------|--------------------------------|-----------------|--|
| A1 | | 6.500 | Sector cadastral:14 Teren neimprejmuț; |

B. Partea II. Proprietari și acte

| Inscrieri privitoare la dreptul de proprietate și alte drepturi reale | | Referințe |
|---|---|-----------|
| / | | |
| Act Administrativ nr. 528/57, din 24/08/1995 emis de CJPSDPAT (titlu de proprietate); | | |
| B1 | Intabulare, drept de PROPRIETATE, dobandit prin Reconstituire, cota actuala 1/1 | A1 |
| | 1) CIOLAN ILIE, CNP NEIDENTIFICAT 2) PĂRĂU ANA, CNP NEIDENTIFICAT 3) DĂNILĂ ELISABETA, CNP NEIDENTIFICAT 4) STOICA ACHIM, CNP NEIDENTIFICAT 5) CIOLAN ILIE ACHIM, CNP NEIDENTIFICAT 6) PAVEL MARIA, CNP NEIDENTIFICAT 7) DĂNILĂ FLOAREA, CNP NEIDENTIFICAT 8) BARAC LETIȚIA, CNP NEIDENTIFICAT | |

C. Partea III. SARCINI .

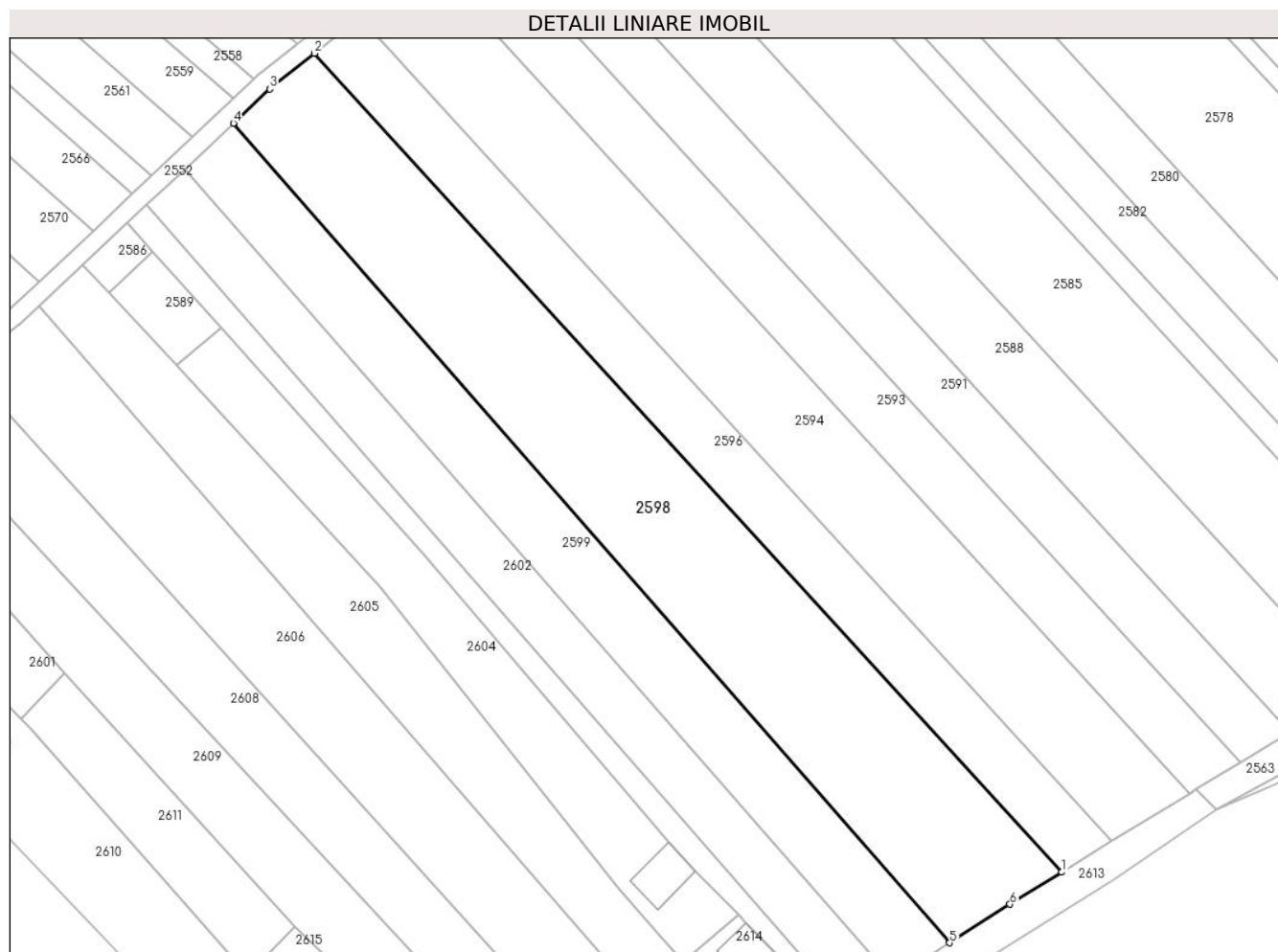
| Inscrieri privind dezmembramintele dreptului de proprietate, drepturi reale de garanție și sarcini | Referințe |
|--|-----------|
| NU SUNT | |

Anexa Nr. 1 La Partea I

Teren

| | | |
|--------------|-----------------|------------------------|
| Nr cadastral | Suprafața (mp)* | Observații / Referințe |
| | 6.500 | |

* Suprafața este determinată în planul de proiecție Stereo 70.



Date referitoare la teren

| Crt | Categorie folosință | Intravilan | Suprafața (mp) | Tarla | Parcelă | Nr. topo | Observații / Referințe |
|-----|---------------------|------------|----------------|-------|---------|----------|------------------------|
| 1 | faneata | NU | 6.497 | 14 | 320/10 | - | |
| 2 | faneata | DA | 3 | 14 | 320/10 | - | |

Lungime Segmente

1) Valorile lungimilor segmentelor sunt obținute din proiecție în plan.

| Punct început | X / Y | Punct sfârșit | X / Y | Lungime segment (** (m) |
|---------------|----------------------------|---------------|----------------------------|-------------------------|
| 1 | 426.774,493 482.397,117 | 2 | 426.607,746 482.579,727 | 247.286 |
| 2 | 426.607,746 482.579,727 | 3 | 426.597,75 482.571,778 | 12.772 |
| 3 | 426.597,75 482.571,778 | 4 | 426.589,659 482.564,15 | 11.12 |
| 4 | 426.589,659 482.564,15 | 5 | 426.749,446 482.381,387 | 242.764 |

| Punct început | X / Y | Punct sfârșit | X / Y | Lungime segment (** (m) |
|---------------|----------------------------|---------------|----------------------------|-------------------------|
| 5 | 426.749,446 482.381,387 | 6 | 426.762,926 482.389,998 | 15.997 |
| 6 | 426.762,926 482.389,998 | 1 | 426.774,493 482.397,117 | 13.582 |

** Lungimile segmentelor sunt determinate în planul de proiecție Stereo 70 și sunt rotunjite la 1 milimetru.

*** Distanța dintre puncte este formată din segmente cumulate ce sunt mai mici decât valoarea 1 milimetru.

**DATE DESPRE IMOBILUL NR. 2599**

Oficiul de Cadastru și Publicitate Imobiliară SIBIU
Biroul de Cadastru și Publicitate Imobiliară Sibiu

A. Partea I. Descrierea imobilului

TEREN Necunoscut

Adresa: Loc. Sura Mica, Jud. Sibiu

| Nr. Crt | Nr cadastral Nr. topografic | Suprafața* (mp) | Observații / Referințe |
|---------|-----------------------------|-----------------|---|
| A1 | | 3.600 | Sector cadastral:14 Teren neimprejmuit; |

B. Partea II. Proprietari și acte

| Inscrieri privitoare la dreptul de proprietate și alte drepturi reale | | Referințe |
|---|---|-----------|
| / | | |
| Act Administrativ nr. 441/57, din 08/11/1994 emis de CJPSDPAT (titlu de proprietate); | | |
| B1 | Intabulare, drept de PROPRIETATE, dobandit prin Reconstituire, cota actuala 1/1 1) SIONEAN ILIE, CNP NEIDENTIFICAT | A1 |

C. Partea III. SARCINI .

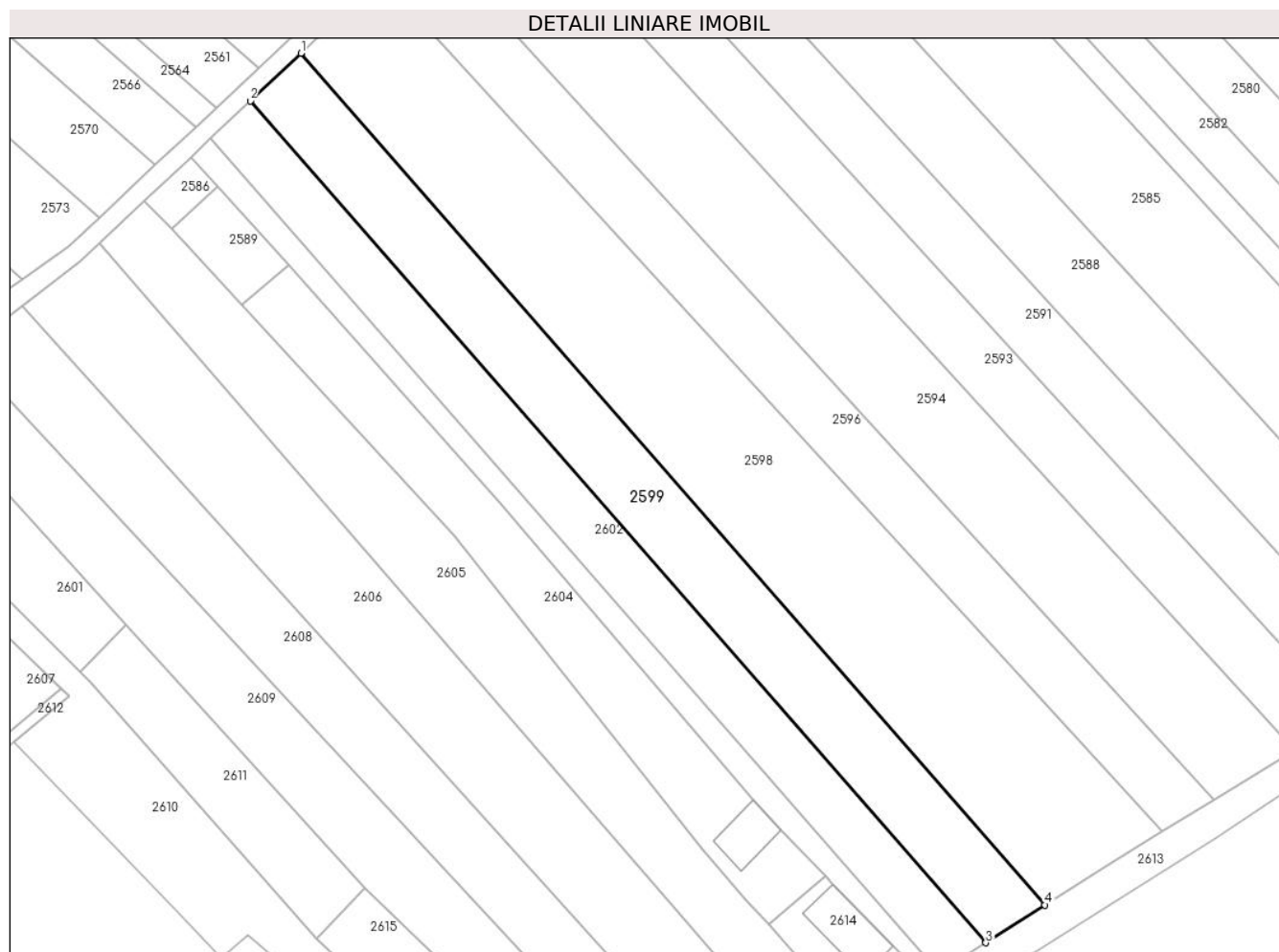
| Inscrieri privind dezmembramintele dreptului de proprietate, drepturi reale de garanție și sarcini | Referințe |
|--|-----------|
| NU SUNT | |

Anexa Nr. 1 La Partea I

Teren

| Nr cadastral | Suprafața (mp)* | Observații / Referințe |
|--------------|-----------------|------------------------|
| | 3.600 | |

* Suprafața este determinată în planul de proiecție Stereo 70.



Date referitoare la teren

| Crt | Categorie folosință | Intra vilan | Suprafața (mp) | Tarla | Parcelă | Nr. topo | Observații / Referințe |
|-----|---------------------|-------------|----------------|-------|---------|----------|------------------------|
| 1 | faneata | DA | 14 | 14 | 320/9 | - | |
| 2 | faneata | NU | 3.586 | 14 | 320/9 | - | |

Lungime Segmente

1) Valorile lungimilor segmentelor sunt obținute din proiecție în plan.

| Punct început | X / Y | Punct sfârșit | X / Y | Lungime segment (** (m) |
|---------------|----------------------------|---------------|----------------------------|-------------------------|
| 1 | 426.589,659 482.564,15 | 2 | 426.578,798 482.553,911 | 14.926 |
| 2 | 426.578,798 482.553,911 | 3 | 426.736,734 482.373,266 | 239.951 |
| 3 | 426.736,734 482.373,266 | 4 | 426.749,446 482.381,387 | 15.085 |
| 4 | 426.749,446 482.381,387 | 1 | 426.589,659 482.564,15 | 242.764 |

**** Lungimile segmentelor sunt determinate în planul de proiecție Stereo 70 și sunt rotunjite la 1 milimetru.**

***** Distanța dintre puncte este formată din segmente cumulate ce sunt mai mici decât valoarea 1 milimetru.**

**DATE DESPRE IMOBILUL NR. 2600**

Oficiul de Cadastru și Publicitate Imobiliară SIBIU
Biroul de Cadastru și Publicitate Imobiliară Sibiu

A. Partea I. Descrierea imobilului

TEREN Extravilan

Adresa: Jud. Sibiu

| Nr. Crt | Nr cadastral Nr. topografic | Suprafața* (mp) | Observații / Referințe |
|---------|-----------------------------|-----------------|---------------------------------------|
| A1 | 105949 | 3.750 | Sector cadastral:14 Teren imprejmuit; |

B. Partea II. Proprietari și acte

| Inscrieri privitoare la dreptul de proprietate și alte drepturi reale | | Referințe |
|--|--|-----------|
| 29238 / 23/03/2021 | | |
| Act Administrativ nr. 364/57, din 30/08/1994 emis de CJPSDPAT (titlu de proprietate); | | |
| B1 | Se infiinteaza prezenta carte funciara - 105949 Sura Mica, pentru imobilul de sub A.1, faneata in suprafata de 3400 mp, nr. parcela 320/91 | A1 |
| Act Notarial nr. 88, din 10/09/2008 emis de NP Vestemean Liliana, in Dosar nr. 110/2008 (contract de donatie); | | |
| B3 | Intabulare, drept de PROPRIETATE, dobandit prin Succesiune, cota actuala 1/2 1) CIOLAN IOAN | A1 |
| 60742 / 17/06/2021 | | |
| Act Notarial nr. 643, din 16/06/2021 emis de Vestemean Liliana (contract de donatie); | | |
| B5 | Intabulare, drept de PROPRIETATE, dobandit prin Conventie, cota actuala 1/2 1) COJOCARIU SAVU-DORIN, bun propriu | A1 |

C. Partea III. SARCINI .

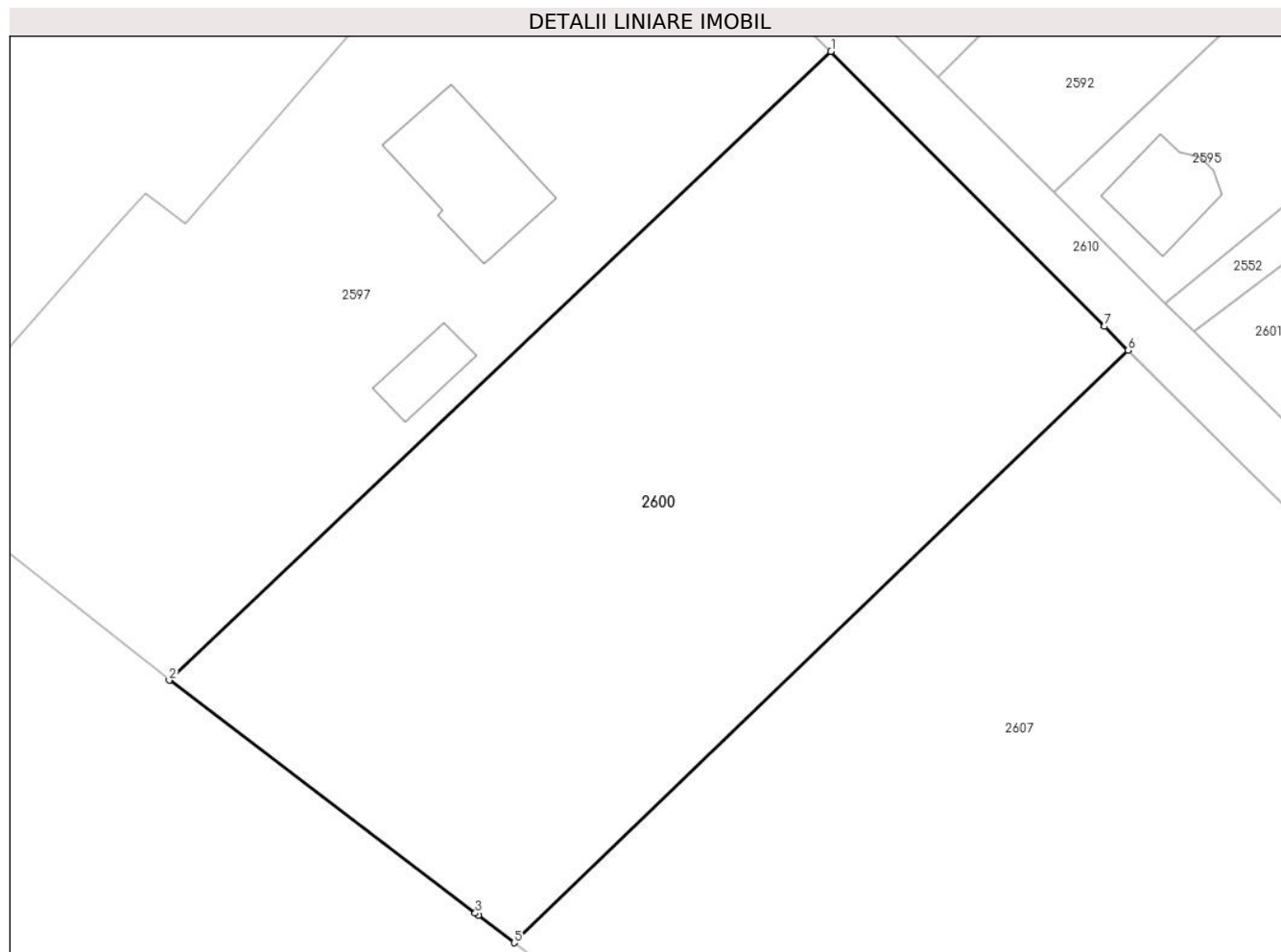
| Inscrieri privind dezmembramintele dreptului de proprietate, drepturi reale de garanție și sarcini | Referințe |
|--|-----------|
| NU SUNT | |

Anexa Nr. 1 La Partea I

Teren

| | | |
|--------------|-----------------|------------------------|
| Nr cadastral | Suprafața (mp)* | Observații / Referințe |
| 105949 | 3.750 | |

* Suprafața este determinată în planul de proiecție Stereo 70.



Date referitoare la teren

| Crt | Categorie folosință | Intravilan | Suprafața (mp) | Tarla | Parcelă | Nr. topo | Observații / Referințe |
|-----|---------------------|------------|----------------|-------|---------|----------|------------------------|
| 1 | faneata | NU | 3.750 | 14 | 320/91 | - | |

Lungime Segmente

1) Valorile lungimilor segmentelor sunt obținute din proiecție în plan.

| Punct început | X / Y | Punct sfârșit | X / Y | Lungime segment (** (m) |
|---------------|----------------------------|---------------|----------------------------|-------------------------|
| 1 | 426.455,826 482.509,344 | 2 | 426.389,609 482.446,513 | 91.282 |
| 2 | 426.389,609 482.446,513 | 3 | 426.420,239 482.423,24 | 38.468 |
| 3 | 426.420,239 482.423,24 | 4 | 426.420,562 482.422,995 | 0.405 |
| 4 | 426.420,562 482.422,995 | 5 | 426.424,128 482.420,285 | 4.479 |
| 5 | 426.424,128 482.420,285 | 6 | 426.485,559 482.479,485 | 85.313 |

| Punct început | X / Y | Punct sfârșit | X / Y | Lungime segment (** (m) |
|---------------|----------------------------|---------------|----------------------------|-------------------------|
| 6 | 426.485,559 482.479,485 | 7 | 426.483,193 482.481,86 | 3.352 |
| 7 | 426.483,193 482.481,86 | 1 | 426.455,826 482.509,344 | 38.785 |

** Lungimile segmentelor sunt determinate în planul de proiecție Stereo 70 și sunt rotunjite la 1 milimetru.

*** Distanța dintre puncte este formată din segmente cumulate ce sunt mai mici decât valoarea 1 milimetru.

**DATE DESPRE IMOBILUL NR. 2601**

Oficiul de Cadastru și Publicitate Imobiliară SIBIU
Biroul de Cadastru și Publicitate Imobiliară Sibiu

A. Partea I. Descrierea imobilului

TEREN Necunoscut

Adresa: Loc. Sura Mica, Jud. Sibiu

| Nr. Crt | Nr cadastral Nr. topografic | Suprafața* (mp) | Observații / Referințe |
|---------|-----------------------------|-----------------|--|
| A1 | 101329 | 1.100 | Sector cadastral:14 Teren neimprijmit; |

B. Partea II. Proprietari și acte

| Inscrieri privitoare la dreptul de proprietate și alte drepturi reale | | Referințe |
|--|---|-----------|
| 69343 / 25/11/2011 | | |
| Hotarare Judecatoreasca nr. 404, din 01/11/2010 emis de TRIBUNALUL SIBIU (in dosar 7143/306/2008 irevocabila, sentinta civila nr 1539/12.02.2010 emisa de Judecatoria Sibiu in dosar 7143/306/2008, a documentatiei cadastrale avizata si receptionata de OCPI Sibiu); | | |
| B1 | Se infiinteaza cartea funciara 101329 a imobilului cu numarul cadastral 101329/Sura Mica, rezultat din dezmembrarea imobilului cu numarul cadastral 101205 inscris in cartea funciara 101205; | A1 |
| 44393 / 28/05/2019 | | |
| Act Notarial nr. 387, din 27/05/2019 emis de NP Butiu Liliana Iuliana (contract de vanzare-cumparare); | | |
| B9 | Intabulare, drept de PROPRIETATE, dobandit prin Conventie, cota actuala 1/1 1) CALDARAR NOVAC, si sotia 2) CALDARAR RUSALINA, bun comun | A1 |

C. Partea III. SARCINI .

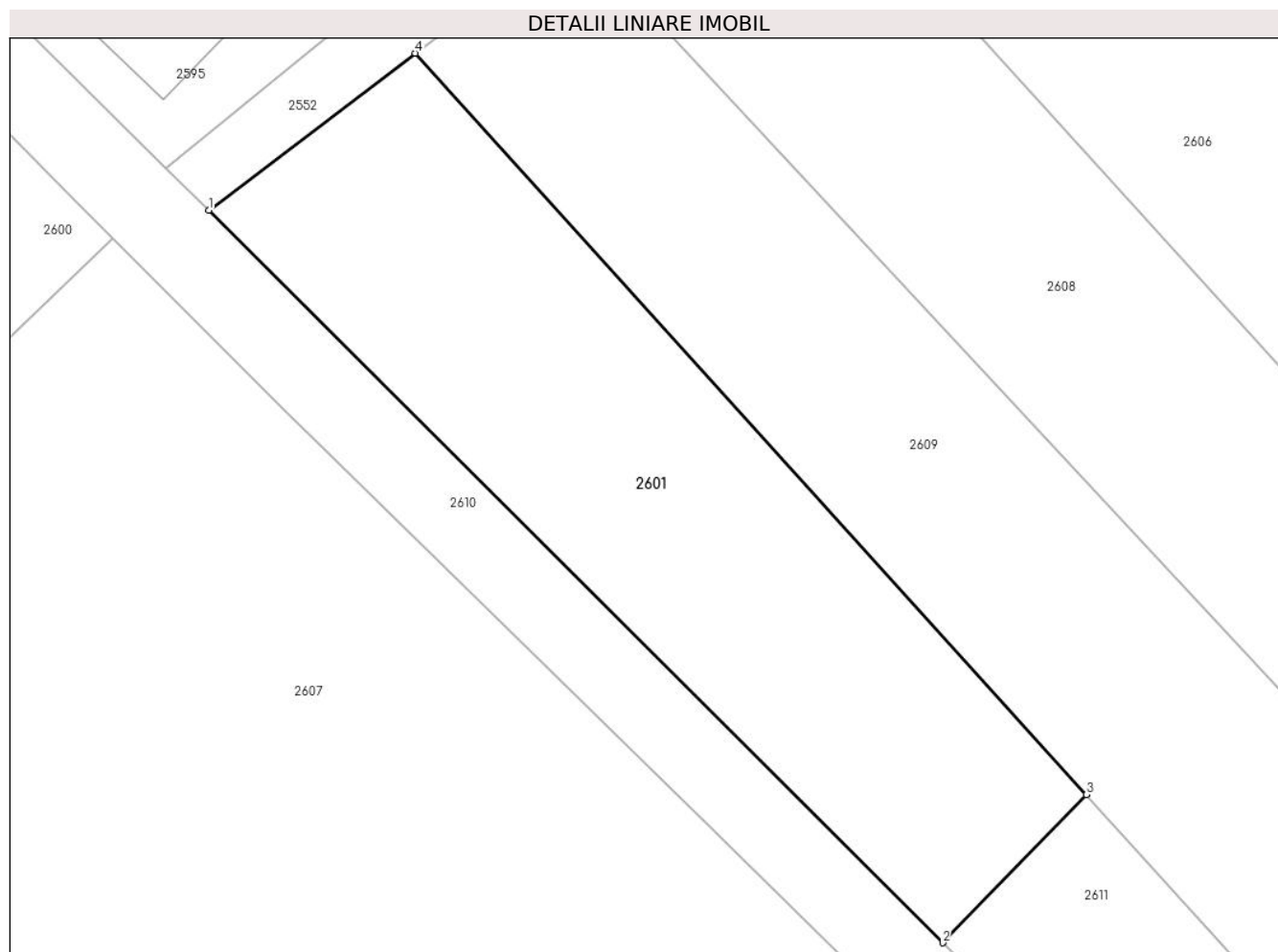
| Inscrieri privind dezmembramintele dreptului de proprietate, drepturi reale de garanție și sarcini | Referințe |
|--|-----------|
| NU SUNT | |

Anexa Nr. 1 La Partea I

Teren

| Nr cadastral | Suprafața (mp)* | Observații / Referințe |
|--------------|-----------------|------------------------|
| 101329 | 1.100 | |

* Suprafața este determinată în planul de proiecție Stereo 70.



Date referitoare la teren

| Crt | Categorie folosință | Intra vilan | Suprafața (mp) | Tarla | Parcelă | Nr. topo | Observații / Referințe |
|-----|---------------------|-------------|----------------|-------|---------|----------|------------------------|
| 1 | faneata | DA | 920 | 14 | 320/1/3 | - | |
| 2 | faneata | NU | 180 | 14 | 320/1/3 | - | |

Lungime Segmente

1) Valorile lungimilor segmentelor sunt obținute din proiecție în plan.

| Punct început | X / Y | Punct sfârșit | X / Y | Lungime segment (** (m) |
|---------------|----------------------------|---------------|----------------------------|-------------------------|
| 1 | 426.492,14 482.481,379 | 2 | 426.542,234 482.431,414 | 70.753 |
| 2 | 426.542,234 482.431,414 | 3 | 426.552,051 482.441,518 | 14.088 |
| 3 | 426.552,051 482.441,518 | 4 | 426.506,238 482.492,094 | 68.24 |
| 4 | 426.506,238 482.492,094 | 1 | 426.492,14 482.481,379 | 17.708 |

**** Lungimile segmentelor sunt determinate în planul de proiecție Stereo 70 și sunt rotunjite la 1 milimetru.**

***** Distanța dintre puncte este formată din segmente cumulate ce sunt mai mici decât valoarea 1 milimetru.**

**DATE DESPRE IMOBILUL NR. 2602**

Oficiul de Cadastru și Publicitate Imobiliară SIBIU
Biroul de Cadastru și Publicitate Imobiliară Sibiu

A. Partea I. Descrierea imobilului

TEREN Necunoscut

Adresa: Loc. Sura Mica, Jud. Sibiu

| Nr. Crt | Nr cadastral Nr. topografic | Suprafața* (mp) | Observații / Referințe |
|---------|--------------------------------|-----------------|---|
| A1 | 100365 | 2.800 | Sector cadastral:14 Teren neimprejmuit; |

B. Partea II. Proprietari și acte

| Inscrieri privitoare la dreptul de proprietate și alte drepturi reale | | Referințe |
|---|--|-----------|
| 48951 / 14/10/2009 | | |
| Act Notarial nr. 1925, din 13/10/2009 emis de NP BUCSA VLAD; | | |
| B8 | Intabulare, drept de PROPRIETATE, dobandit prin Conventie, cota actuala 1/1 1) CALDARAR NOVAC 2) CALDARAR RUSALINA, nascuta Lacatus, ca bun comun; CNP NEIDENTIFICAT | A1 |
| 50109 / 01/09/2011 | | |
| Act Notarial nr. 1737, din 01/09/2011 emis de NP BUCSA VLAD; | | |
| B10 | Se radiaza inscrierea de sub B9. | A1 |

C. Partea III. SARCINI .

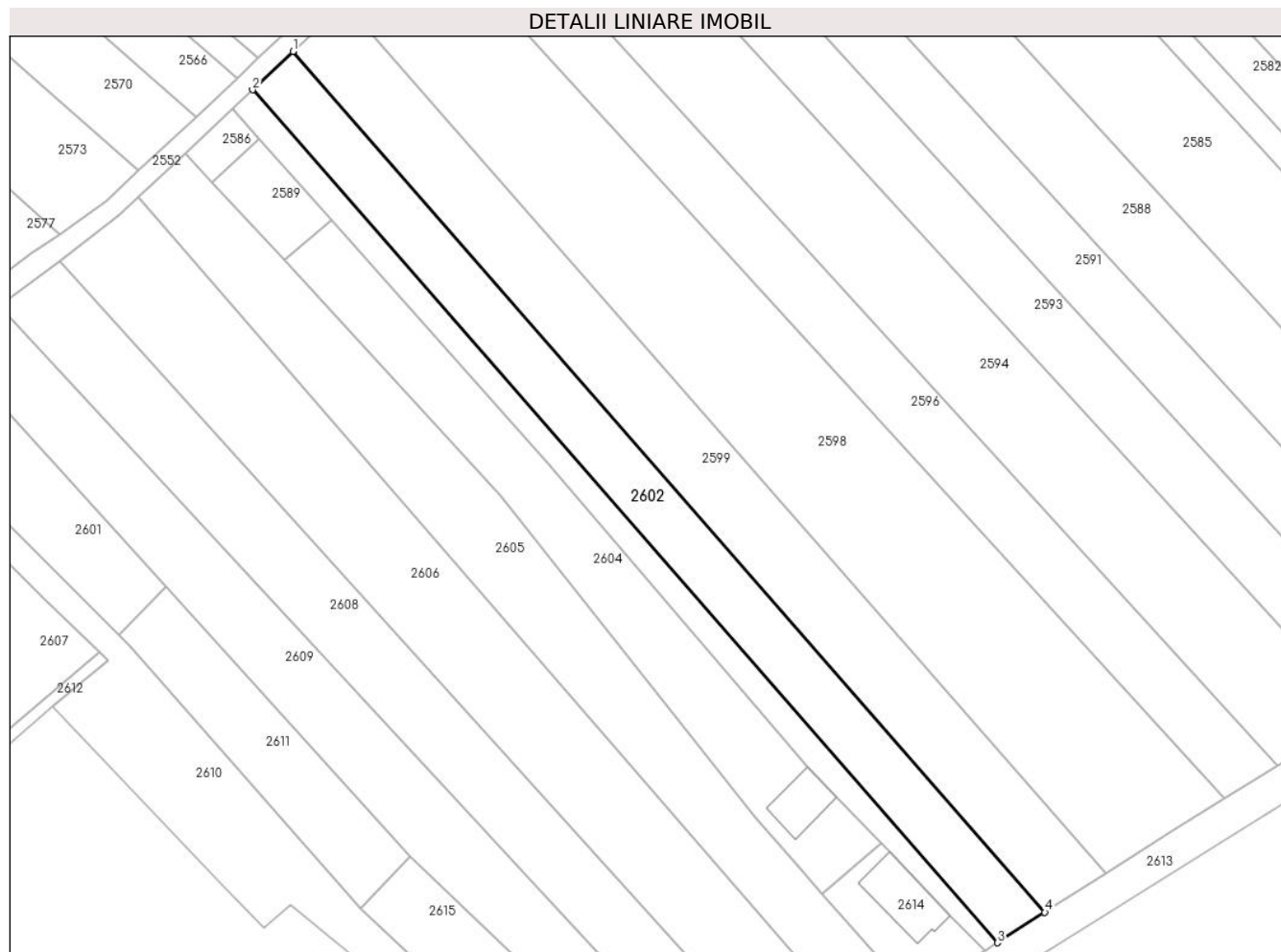
| Inscrieri privind dezmembramintele dreptului de proprietate, drepturi reale de garanție și sarcini | Referințe |
|--|-----------|
| NU SUNT | |

Anexa Nr. 1 La Partea I

Teren

| Nr cadastral | Suprafața (mp)* | Observații / Referințe |
|--------------|-----------------|------------------------|
| 100365 | 2.800 | |

* Suprafața este determinată în planul de proiecție Stereo 70.



Date referitoare la teren

| Crt | Categorie folosință | Intravilan | Suprafața (mp) | Tarla | Parcelă | Nr. topo | Observații / Referințe |
|-----|---------------------|------------|----------------|-------|---------|----------|------------------------|
| 1 | faneata | DA | 529 | 14 | 320/8 | - | |
| 2 | faneata | NU | 2.271 | 14 | 320/8 | - | |

Lungime Segmente

1) Valorile lungimilor segmentelor sunt obținute din proiecție în plan.

| Punct început | X / Y | Punct sfârșit | X / Y | Lungime segment (** (m) |
|---------------|----------------------------|---------------|----------------------------|-------------------------|
| 1 | 426.578,798 482.553,911 | 2 | 426.570,258 482.545,862 | 11.735 |
| 2 | 426.570,258 482.545,862 | 3 | 426.726,742 482.366,883 | 237.741 |
| 3 | 426.726,742 482.366,883 | 4 | 426.736,734 482.373,266 | 11.856 |
| 4 | 426.736,734 482.373,266 | 1 | 426.578,798 482.553,911 | 239.951 |

**** Lungimile segmentelor sunt determinate în planul de proiecție Stereo 70 și sunt rotunjite la 1 milimetru.**

***** Distanța dintre puncte este formată din segmente cumulate ce sunt mai mici decât valoarea 1 milimetru.**

**DATE DESPRE IMOBILUL NR. 2603**

Oficiul de Cadastru și Publicitate Imobiliară SIBIU
Biroul de Cadastru și Publicitate Imobiliară Sibiu

A. Partea I. Descrierea imobilului

TEREN Necunoscut

Adresa: Loc. Sura Mica, Jud. Sibiu

| Nr. Crt | Nr cadastral Nr. topografic | Suprafața* (mp) | Observații / Referințe |
|---------|-----------------------------|-----------------|---|
| A1 | 103738 | 1.200 | Sector cadastral:14 Teren neimprejmuit; |

B. Partea II. Proprietari și acte

| Inscrieri privitoare la dreptul de proprietate și alte drepturi reale | Referințe |
|--|-----------|
| 56014 / 28/09/2012 | |
| Act Notarial nr. 975, din 27/09/2012 emis de NP PILOIU DELIA CORNELIA (contract de vanzare-cumparare); | |
| B2 | A1 |
| Intabulare, drept de PROPRIETATE, dobandit prin Conventie, cota actuala 1/1 | |
| 1) CALDARAR RUSALINA, si sotul | |
| 2) CALDARAR NOVAC, bun comun | |

C. Partea III. SARCINI .

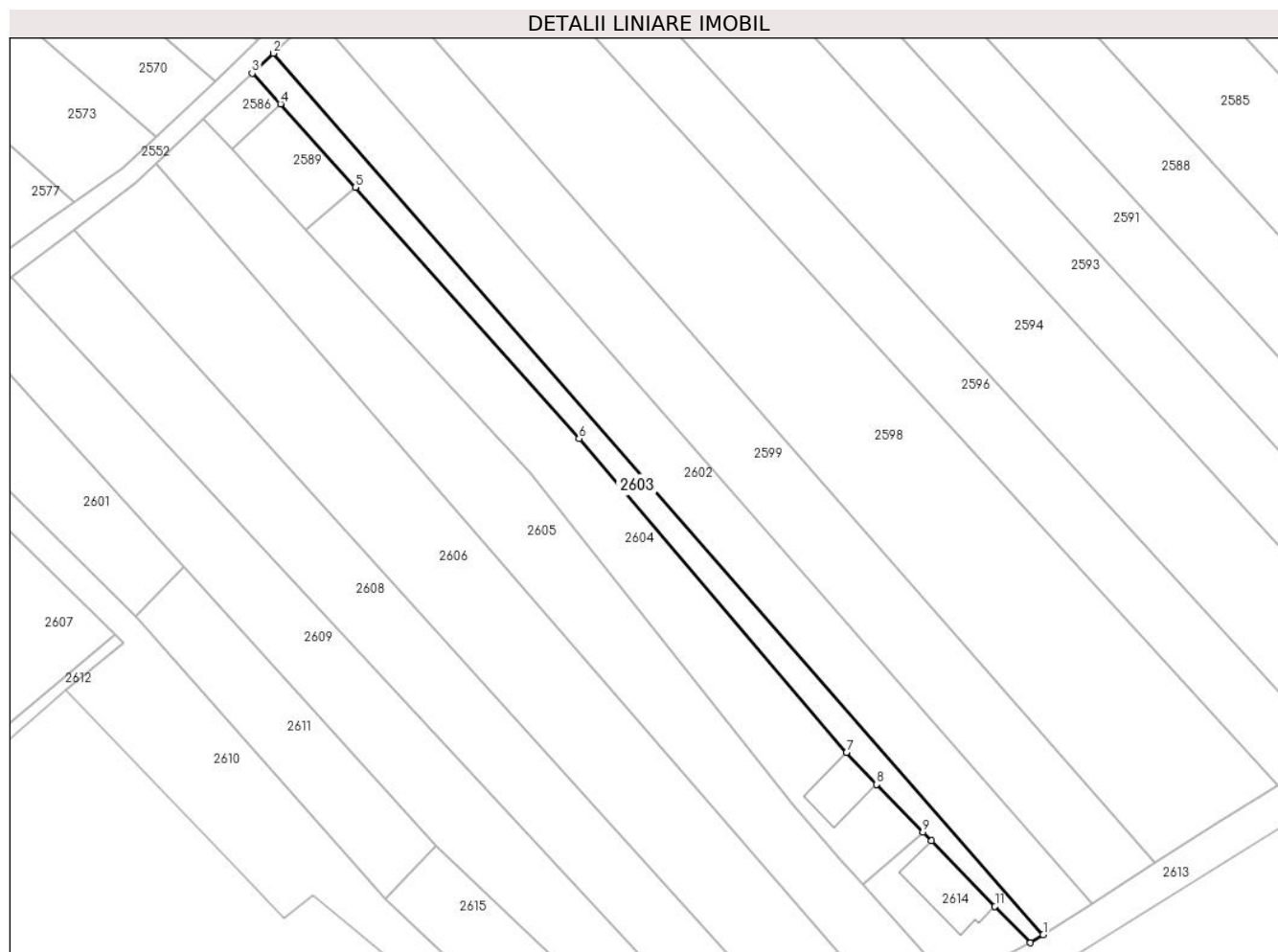
| Inscrieri privind dezmembramintele dreptului de proprietate, drepturi reale de garanție și sarcini | Referințe |
|--|-----------|
| NU SUNT | |

Anexa Nr. 1 La Partea I

Teren

| Nr cadastral | Suprafața (mp)* | Observații / Referințe |
|--------------|-----------------|------------------------|
| 103738 | 1.200 | |

* Suprafața este determinată în planul de proiecție Stereo 70.



Date referitoare la teren

| Crt | Categorie folosință | Intra vilan | Suprafața (mp) | Tarla | Parcelă | Nr. topo | Observații / Referințe |
|-----|---------------------|-------------|----------------|-------|---------|----------|------------------------|
| 1 | faneata | DA | 734 | 14 | 320/6 | - | |
| 2 | faneata | NU | 466 | 14 | 320/6 | - | |

Lungime Segmente

1) Valorile lungimilor segmentelor sunt obținute din proiecție în plan.

| Punct început | X / Y | Punct sfârșit | X / Y | Lungime segment (** (m) |
|---------------|----------------------------|---------------|----------------------------|-------------------------|
| 1 | 426.726,742 482.366,883 | 2 | 426.570,258 482.545,862 | 237.741 |
| 2 | 426.570,258 482.545,862 | 3 | 426.565,96 482.541,81 | 5.906 |
| 3 | 426.565,96 482.541,81 | 4 | 426.571,729 482.535,557 | 8.508 |
| 4 | 426.571,729 482.535,557 | 5 | 426.586,967 482.518,65 | 22.761 |

| Punct început | X / Y | Punct sfârșit | X / Y | Lungime segment (** (m) |
|---------------|----------------------------|---------------|----------------------------|-------------------------|
| 5 | 426.586,967 482.518,65 | 6 | 426.632,416 482.467,597 | 68.352 |
| 6 | 426.632,416 482.467,597 | 7 | 426.686,748 482.403,82 | 83.782 |
| 7 | 426.686,748 482.403,82 | 8 | 426.692,839 482.397,394 | 8.855 |
| 8 | 426.692,839 482.397,394 | 9 | 426.702,275 482.387,688 | 13.537 |
| 9 | 426.702,275 482.387,688 | 10 | 426.704,006 482.385,907 | 2.484 |
| 10 | 426.704,006 482.385,907 | 11 | 426.716,933 482.372,63 | 18.53 |
| 11 | 426.716,933 482.372,63 | 12 | 426.724,144 482.365,223 | 10.338 |
| 12 | 426.724,144 482.365,223 | 1 | 426.726,742 482.366,883 | 3.083 |

** Lungimile segmentelor sunt determinate în planul de proiecție Stereo 70 și sunt rotunjite la 1 milimetru.

*** Distanța dintre puncte este formată din segmente cumulate ce sunt mai mici decât valoarea 1 milimetru.

**DATE DESPRE IMOBILUL NR. 2604**

Oficiul de Cadastru și Publicitate Imobiliară SIBIU
Biroul de Cadastru și Publicitate Imobiliară Sibiu

A. Partea I. Descrierea imobilului

TEREN Necunoscut

Nr. CF vechi:3414
Nr. cadastral vechi:221/2

Adresa: Loc. Sura Mica, Jud. Sibiu

| Nr. Crt | Nr cadastral Nr. topografic | Suprafața* (mp) | Observații / Referințe |
|---------|-----------------------------|-----------------|---|
| A1 | 100438 | 2.353 | Sector cadastral:14 Teren neimprejmuit; |

B. Partea II. Proprietari și acte

| Inscrieri privitoare la dreptul de proprietate și alte drepturi reale | | Referințe |
|---|--|-----------|
| 4731 / 03/02/2009 | | |
| Act Notarial nr. 135, din 01/01/2009 emis de NP; | | |
| B2 | de trecere cu piciorul si autovehicolul în sarcina imobilului cu nr. cadastral 221/3, nr. parcelă TP 320/7/3 din CF 2577 N Sura Mică ca fond servant în favoarea imobilului cu nr. cadastral 221/2, nr. parcelă TP 320/7/2 din CF 3414 N Sura Mică ca fond dominant. <i>OBSERVATII: (provenita din conversia CF 3414)</i> | A1 |
| 51241 / 27/10/2009 | | |
| Act Administrativ nr. 391, din 15/10/2009 emis de D.A.D.R. SIBIU (act administrativ nr. 4731/05-02-2009 emis de BCPI SIBIU;); | | |
| B3 | Se noteaza scoaterea din circuitul agricol a suprafetei de 300 mp teren arabil devenind teren de constructii. | A1 |
| 54818 / 24/09/2012 | | |
| Act Notarial nr. 1131, din 21/09/2012 emis de NP BARTOK MONICA (contract de donatie); | | |
| B5 | Intabulare, drept de PROPRIETATE, dobandit prin Conventie, cota actuala 1/1 1) CALDARAR NOVAC, si sotia 2) CALDARAR RUSALINA, ca bun comun | A1 |

C. Partea III. SARCINI .

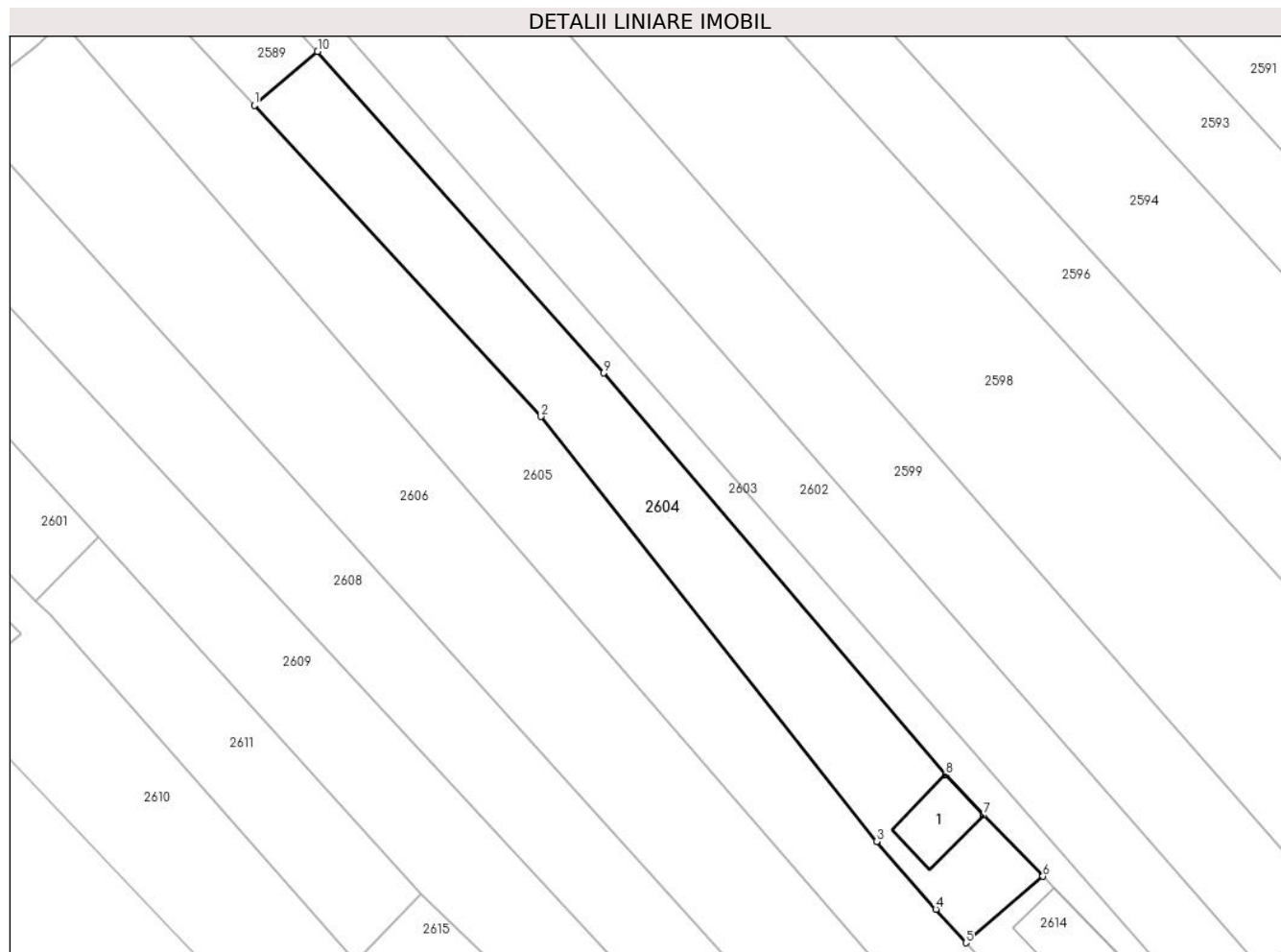
| Inscrieri privind dezmembramintele dreptului de proprietate, drepturi reale de garanție și sarcini | Referințe |
|--|-----------|
| NU SUNT | |

Anexa Nr. 1 La Partea I

Teren

| Nr cadastral | Suprafața (mp)* | Observații / Referințe |
|--------------|-----------------|------------------------|
| 100438 | 2.353 | |

* Suprafața este determinată în planul de proiecție Stereo 70.



Date referitoare la teren

| Crt | Categorie folosință | Intra vilan | Suprafața (mp) | Tarla | Parcelă | Nr. topo | Observații / Referințe |
|-----|---------------------|-------------|----------------|-------|-----------|----------|------------------------|
| 1 | arabil | DA | 2.335 | 14 | 320/7/2 | - | |
| 2 | curți construcții | NU | 18 | 14 | 320/7/2/1 | - | |

Date referitoare la construcții

| Crt | Număr | Destinație construcție | Supraf. (mp) | Situație juridică | Observații / Referințe |
|------|-----------|------------------------|--------------|-------------------|--|
| A1.1 | 100438-C1 | construcții anexa | 108 | Fara acte | Nr. niveluri:1; S. construita la sol:108 mp; S. construita desfasurata:108 mp; ANEXĂ |

Lungime Segmente

1) Valorile lungimilor segmentelor sunt obținute din proiecție în plan.

| Punct început | X / Y | Punct sfârșit | X / Y | Lungime segment (** (m) |
|---------------|----------------------------|---------------|----------------------------|-------------------------|
| 1 | 426.576,919 482.510,088 | 2 | 426.622,477 482.460,682 | 67.205 |
| 2 | 426.622,477 482.460,682 | 3 | 426.675,848 482.393,211 | 86.028 |
| 3 | 426.675,848 482.393,211 | 4 | 426.685,249 482.382,47 | 14.274 |

| Punct început | X / Y | Punct sfârșit | X / Y | Lungime segment (** (m) |
|---------------|----------------------------|---------------|----------------------------|-------------------------|
| 4 | 426.685,249 482.382,47 | 5 | 426.690,024 482.377,134 | 7.161 |
| 5 | 426.690,024 482.377,134 | 6 | 426.702,275 482.387,688 | 16.17 |
| 6 | 426.702,275 482.387,688 | 7 | 426.692,839 482.397,394 | 13.537 |
| 7 | 426.692,839 482.397,394 | 8 | 426.686,748 482.403,82 | 8.855 |
| 8 | 426.686,748 482.403,82 | 9 | 426.632,416 482.467,597 | 83.782 |
| 9 | 426.632,416 482.467,597 | 10 | 426.586,967 482.518,65 | 68.352 |
| 10 | 426.586,967 482.518,65 | 1 | 426.576,919 482.510,088 | 13.201 |

** Lungimile segmentelor sunt determinate în planul de proiecție Stereo 70 și sunt rotunjite la 1 milimetru.

*** Distanța dintre puncte este formată din segmente cumulate ce sunt mai mici decât valoarea 1 milimetru.

**DATE DESPRE IMOBILUL NR. 2605**

Oficiul de Cadastru și Publicitate Imobiliară SIBIU
Biroul de Cadastru și Publicitate Imobiliară Sibiu

A. Partea I. Descrierea imobilului

TEREN Necunoscut

Nr. CF vechi:2460

Adresa: Loc. Sura Mica, Jud. Sibiu

| Nr. Crt | Nr cadastral Nr. topografic | Suprafața* (mp) | Observații / Referințe |
|---------|-----------------------------|-----------------|---|
| A1 | 101953 | 3.300 | Sector cadastral:14 Teren neimprejmuit; |

B. Partea II. Proprietari și acte

| Inscrieri privitoare la dreptul de proprietate și alte drepturi reale | Referințe |
|---|-----------|
| 2401 / 05/03/2004 | |
| Act Notarial nr. 213, din 03/03/2004 emis de NP MOTRONEA MIHAELA (contract de donatie); | |
| B1 | A1 |
| Intabulare, drept de PROPRIETATE, dobandit prin Conventie, cota actuala 1/1 1) RENGES SIEGFRIED, casatorit | |

C. Partea III. SARCINI .

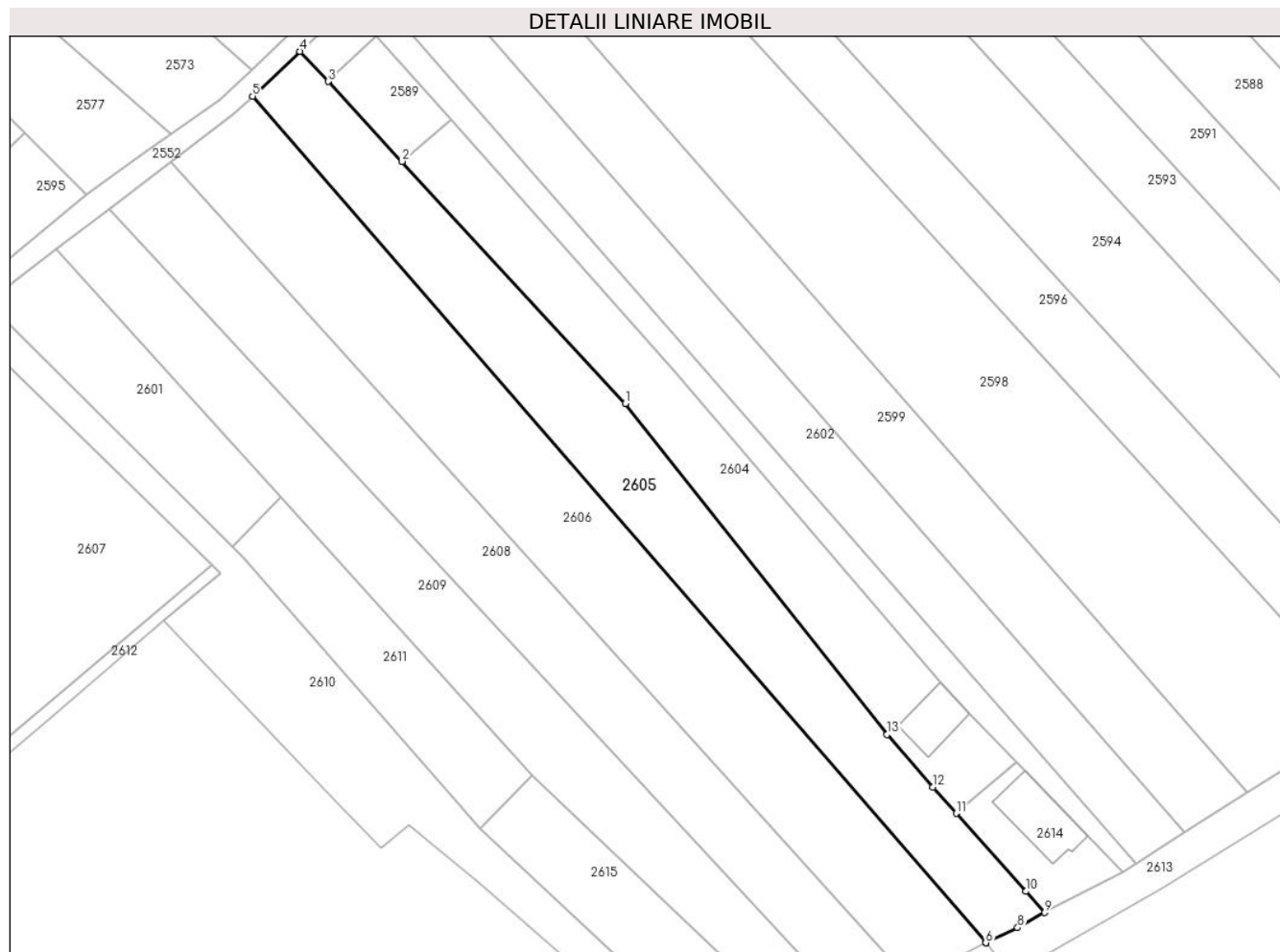
| Inscrieri privind dezmembramintele dreptului de proprietate, drepturi reale de garanție și sarcini | Referințe |
|--|-----------|
| NU SUNT | |

Anexa Nr. 1 La Partea I

Teren

| Nr cadastral | Suprafața (mp)* | Observații / Referințe |
|--------------|-----------------|------------------------|
| 101953 | 3.300 | |

* Suprafața este determinată în planul de proiecție Stereo 70.



Date referitoare la teren

| Crt | Categorie folosință | Intravilan | Suprafața (mp) | Tarla | Parcelă | Nr. topo | Observații / Referințe |
|-----|---------------------|------------|----------------|-------|---------|----------|------------------------|
| 1 | faneata | DA | 3.272 | 14 | 320/5 | 3132/2 | |
| 2 | faneata | NU | 28 | 14 | 320/5 | 3132/2 | |

Lungime Segmente

1) Valorile lungimilor segmentelor sunt obținute din proiecție în plan.

| Punct început | X / Y | Punct sfârșit | X / Y | Lungime segment (** (m) |
|---------------|----------------------------|---------------|----------------------------|-------------------------|
| 1 | 426.622,477 482.460,682 | 2 | 426.576,919 482.510,088 | 67.205 |
| 2 | 426.576,919 482.510,088 | 3 | 426.561,853 482.526,394 | 22.201 |
| 3 | 426.561,853 482.526,394 | 4 | 426.556,086 482.532,502 | 8.4 |
| 4 | 426.556,086 482.532,502 | 5 | 426.546,396 482.523,367 | 13.317 |

| Punct început | X / Y | Punct sfârșit | X / Y | Lungime segment (** (m) |
|---------------|----------------------------|---------------|----------------------------|-------------------------|
| 5 | 426.546,396 482.523,367 | 6 | 426.696,054 482.350,765 | 228.449 |
| 6 | 426.696,054 482.350,765 | 7 | 426.696,165 482.350,821 | 0.125 |
| 7 | 426.696,165 482.350,821 | 8 | 426.702,562 482.353,826 | 7.068 |
| 8 | 426.702,562 482.353,826 | 9 | 426.708,091 482.356,91 | 6.331 |
| 9 | 426.708,091 482.356,91 | 10 | 426.704,251 482.361,233 | 5.782 |
| 10 | 426.704,251 482.361,233 | 11 | 426.690,024 482.377,134 | 21.336 |
| 11 | 426.690,024 482.377,134 | 12 | 426.685,249 482.382,47 | 7.161 |
| 12 | 426.685,249 482.382,47 | 13 | 426.675,848 482.393,211 | 14.274 |
| 13 | 426.675,848 482.393,211 | 1 | 426.622,477 482.460,682 | 86.028 |

** Lungimile segmentelor sunt determinate în planul de proiecție Stereo 70 și sunt rotunjite la 1 milimetru.

*** Distanța dintre puncte este formată din segmente cumulate ce sunt mai mici decât valoarea 1 milimetru.

**DATE DESPRE IMOBILUL NR. 2606**

Oficiul de Cadastru și Publicitate Imobiliară SIBIU
Biroul de Cadastru și Publicitate Imobiliară Sibiu

A. Partea I. Descrierea imobilului

TEREN Necunoscut

Adresa: Loc. Sura Mica, Jud. Sibiu

| Nr. Crt | Nr cadastral Nr. topografic | Suprafața* (mp) | Observații / Referințe |
|---------|-----------------------------|-----------------|--|
| A1 | | 4.300 | Sector cadastral:14 Teren neimprejmit; |

B. Partea II. Proprietari și acte

| Inscrieri privitoare la dreptul de proprietate și alte drepturi reale | | Referințe |
|--|--|-----------|
| / | | |
| Act Administrativ nr. 299/57, din 26/07/1994 emis de CJPSDPAT (titlu de proprietate); | | |
| B1 | Intabulare, drept de PROPRIETATE, dobandit prin Reconstituire, cota actuala 6/8 1) SIONEAN VIORICA, CNP NEIDENTIFICAT 2) DEACONESCU MARILENA, CNP NEIDENTIFICAT 3) SIONEAN LAZAR, CNP NEIDENTIFICAT | A1 |
| Act Notarial nr. 54, din 17/08/2011 emis de NP TOLCIU TUDOR-FLAVIU (certificat de mostenitor); | | |
| B2 | Intabulare, drept de PROPRIETATE, dobandit prin Succesiune, cota actuala 1/8 1) GRAU MARIA-MAGDALENA, CNP NEIDENTIFICAT | A1 |
| B3 | Intabulare, drept de PROPRIETATE, dobandit prin Succesiune, cota actuala 1/8 1) KOCH CAMELIA, CNP NEIDENTIFICAT | A1 |

C. Partea III. SARCINI .

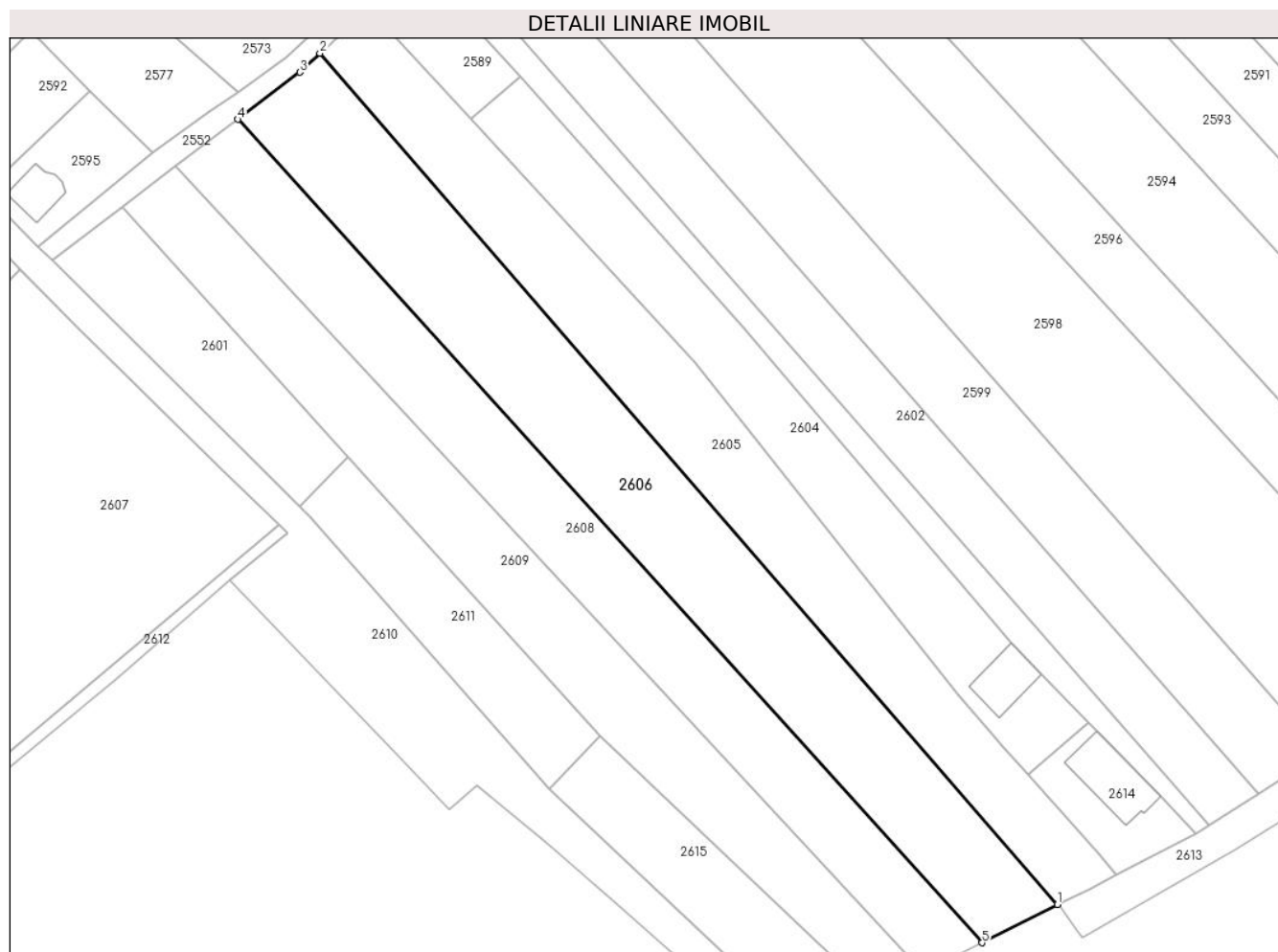
| Inscrieri privind dezmembramintele dreptului de proprietate, drepturi reale de garanție și sarcini | Referințe |
|--|-----------|
| NU SUNT | |

Anexa Nr. 1 La Partea I

Teren

| | | |
|--------------|-----------------|------------------------|
| Nr cadastral | Suprafața (mp)* | Observații / Referințe |
| | 4.300 | |

* Suprafața este determinată în planul de proiecție Stereo 70.



Date referitoare la teren

| Crt | Categorie folosință | Intra vilan | Suprafața (mp) | Tarla | Parcelă | Nr. topo | Observații / Referințe |
|-----|---------------------|-------------|----------------|-------|---------|----------|------------------------|
| 1 | faneata | DA | 4.228 | 14 | 320/4 | - | |
| 2 | faneata | NU | 72 | 14 | 320/4 | - | |

Lungime Segmente

1) Valorile lungimilor segmentelor sunt obținute din proiecție în plan.

| Punct început | X / Y | Punct sfârșit | X / Y | Lungime segment (** (m)) |
|---------------|----------------------------|---------------|----------------------------|--------------------------|
| 1 | 426.696,054 482.350,765 | 2 | 426.546,396 482.523,367 | 228.449 |
| 2 | 426.546,396 482.523,367 | 3 | 426.542,315 482.519,512 | 5.613 |
| 3 | 426.542,315 482.519,512 | 4 | 426.529,732 482.509,958 | 15.799 |
| 4 | 426.529,732 482.509,958 | 5 | 426.680,744 482.343,012 | 225.112 |

| Punct început | X / Y | Punct sfârşit | X / Y | Lungime segment (** (m) |
|---------------|----------------------------|---------------|----------------------------|-------------------------|
| 5 | 426.680,744 482.343,012 | 1 | 426.696,054 482.350,765 | 17.161 |

** Lungimile segmentelor sunt determinate în planul de proiecţie Stereo 70 şi sunt rotunjite la 1 milimetru.

*** Distanţa dintre puncte este formată din segmente cumulate ce sunt mai mici decât valoarea 1 milimetru.

**DATE DESPRE IMOBILUL NR. 2607**

Oficiul de Cadastru și Publicitate Imobiliară SIBIU
Biroul de Cadastru și Publicitate Imobiliară Sibiu

A. Partea I. Descrierea imobilului

TEREN Necunoscut

Adresa: Loc. Sura Mica, Jud. Sibiu

| Nr. Crt | Nr cadastral Nr. topografic | Suprafața* (mp) | Observații / Referințe |
|---------|-----------------------------|-----------------|---------------------------------------|
| A1 | 105138 | 5.726 | Sector cadastral:14 Teren imprejmuit; |

B. Partea II. Proprietari și acte

| Inscrieri privitoare la dreptul de proprietate și alte drepturi reale | | Referințe |
|---|---|-----------|
| 42011 / 18/05/2017 | | |
| Act Administrativ nr. 486/57, din 23/01/1995 emis de CJPSDPAT; | | |
| B1 | Se infiinteaza aceasta carte funciara pentru parcela nr.320/92 din Titlul de proprietate nr.486/57/23.01.1995 | A1 |
| 49007 / 12/06/2017 | | |
| Act Notarial nr. 776, din 12/06/2017 emis de NP Dragomir Nicolae (contract de vanzare-cumparare); | | |
| B3 | Intabulare, drept de PROPRIETATE, dobandit prin Conventie, cota actuala 1/1 1) COJOCARIU SAVU-DORIN, si sotia 2) COJOCARIU MIHAELA-CRISANA, bun comun | A1 |

C. Partea III. SARCINI .

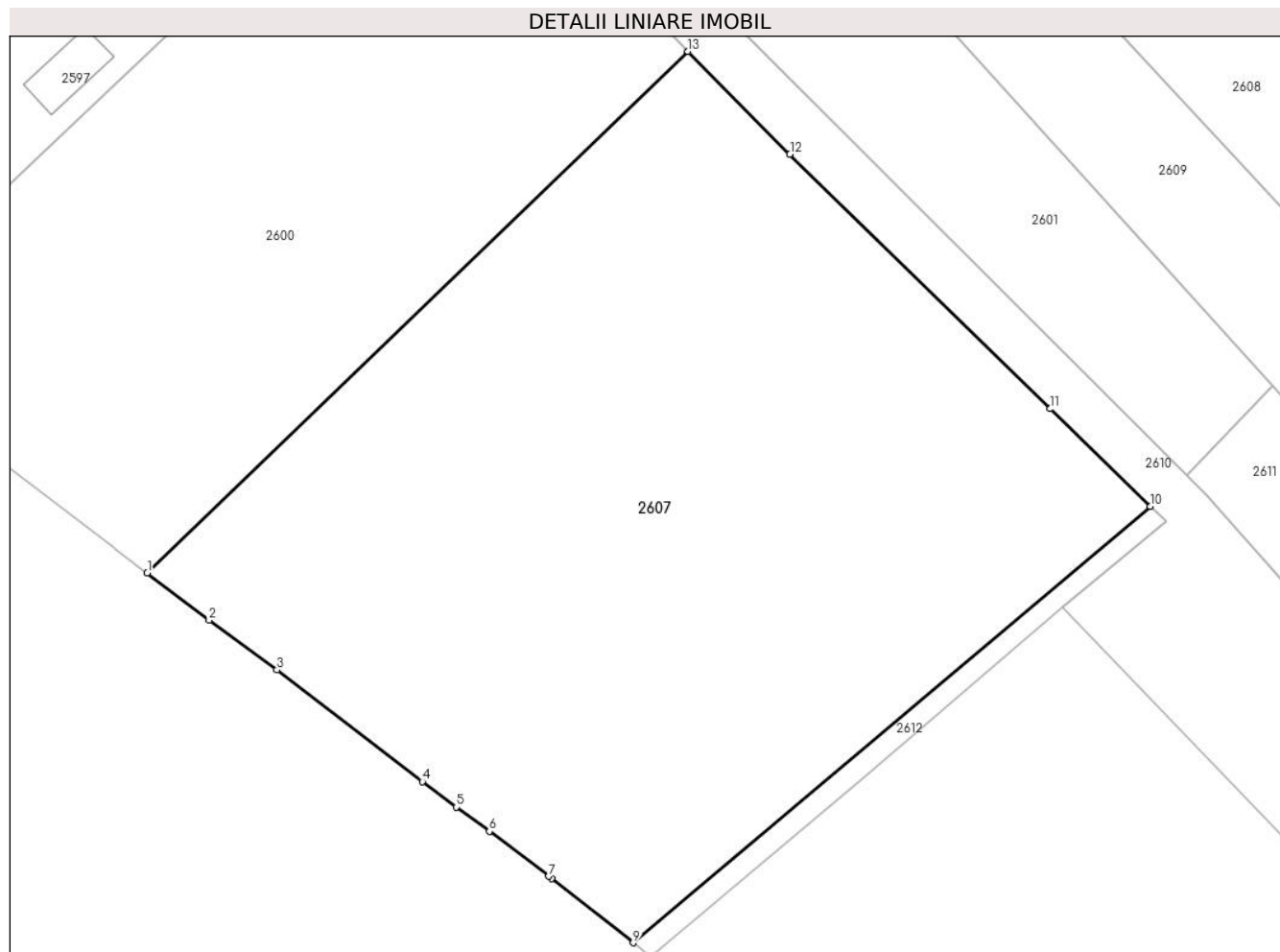
| Inscrieri privind dezmembramintele dreptului de proprietate, drepturi reale de garanție și sarcini | Referințe |
|--|-----------|
| NU SUNT | |

Anexa Nr. 1 La Partea I

Teren

| | | |
|--------------|-----------------|------------------------|
| Nr cadastral | Suprafața (mp)* | Observații / Referințe |
| 105138 | 5.726 | |

* Suprafața este determinată în planul de proiecție Stereo 70.



Date referitoare la teren

| Crt | Categorie folosință | Intravilan | Suprafața (mp) | Tarla | Parcelă | Nr. topo | Observații / Referințe |
|-----|---------------------|------------|----------------|-------|---------|----------|------------------------|
| 1 | faneata | DA | 4.364 | 14 | 320/92 | - | |
| 2 | faneata | NU | 1.362 | 14 | 320/92 | - | |

Lungime Segmente

1) Valorile lungimilor segmentelor sunt obținute din proiecție în plan.

| Punct început | X / Y | Punct sfârșit | X / Y | Lungime segment (** (m) |
|---------------|----------------------------|---------------|----------------------------|-------------------------|
| 1 | 426.424,128 482.420,285 | 2 | 426.431,166 482.414,938 | 8.839 |
| 2 | 426.431,166 482.414,938 | 3 | 426.438,869 482.409,299 | 9.546 |
| 3 | 426.438,869 482.409,299 | 4 | 426.455,378 482.396,627 | 20.812 |
| 4 | 426.455,378 482.396,627 | 5 | 426.459,274 482.393,733 | 4.853 |

| Punct început | X / Y | Punct sfârşit | X / Y | Lungime segment (** (m) |
|---------------|----------------------------|---------------|----------------------------|-------------------------|
| 5 | 426.459,274 482.393,733 | 6 | 426.462,998 482.390,967 | 4.639 |
| 6 | 426.462,998 482.390,967 | 7 | 426.469,728 482.385,874 | 8.44 |
| 7 | 426.469,728 482.385,874 | 8 | 426.470,06 482.385,602 | 0.43 |
| 8 | 426.470,06 482.385,602 | 9 | 426.479,342 482.378,334 | 11.789 |
| 9 | 426.479,342 482.378,334 | 10 | 426.538,082 482.427,855 | 76.83 |
| 10 | 426.538,082 482.427,855 | 11 | 426.526,74 482.438,937 | 15.858 |
| 11 | 426.526,74 482.438,937 | 12 | 426.497,164 482.467,83 | 41.347 |
| 12 | 426.497,164 482.467,83 | 13 | 426.485,559 482.479,485 | 16.447 |
| 13 | 426.485,559 482.479,485 | 1 | 426.424,128 482.420,285 | 85.313 |

** Lungimile segmentelor sunt determinate în planul de proiecție Stereo 70 și sunt rotunjite la 1 milimetru.

*** Distanța dintre puncte este formată din segmente cumulate ce sunt mai mici decât valoarea 1 milimetru.

**DATE DESPRE IMOBILUL NR. 2608**

Oficiul de Cadastru și Publicitate Imobiliară SIBIU
Biroul de Cadastru și Publicitate Imobiliară Sibiu

A. Partea I. Descrierea imobilului

TEREN Necunoscut

Adresa: Loc. Sura Mica, Jud. Sibiu

| Nr. Crt | Nr cadastral Nr. topografic | Suprafața* (mp) | Observații / Referințe |
|---------|-----------------------------|-----------------|--|
| A1 | | 3.200 | Sector cadastral:14 Teren neimprejmit; |

B. Partea II. Proprietari și acte

| Inscrieri privitoare la dreptul de proprietate și alte drepturi reale | | Referințe |
|---|--|-----------|
| / | | |
| Act Notarial nr. 2130, din 27/10/2000 emis de NP DAN VALERICA (contract de vanzare-cumparare); | | |
| B1 | Intabulare, drept de PROPRIETATE, dobandit prin Conventie, cota actuala 2/6 1) NIȚU RAFILA, și soțul; CNP NEIDENTIFICAT | A1 |
| Act Notarial nr. 17, din 30/04/2015 emis de NP GHÎTESCU LAURA-VIOLETA (certificat de mostenitor); | | |
| B2 | Intabulare, drept de PROPRIETATE, dobandit prin Succesiune, cota actuala 1/6 1) NIȚU DANUSIA-RAFILA | A1 |
| B3 | Intabulare, drept de PROPRIETATE, dobandit prin Succesiune, cota actuala 1/6 1) NIȚU CLAUDIA-NICOLETA | A1 |
| B4 | Intabulare, drept de PROPRIETATE, dobandit prin Succesiune, cota actuala 1/6 1) NIȚU SERGIU-NICOLAE | A1 |
| B5 | Intabulare, drept de PROPRIETATE, dobandit prin Succesiune, cota actuala 1/6 1) NIȚU ANAMARIA | A1 |

C. Partea III. SARCINI .

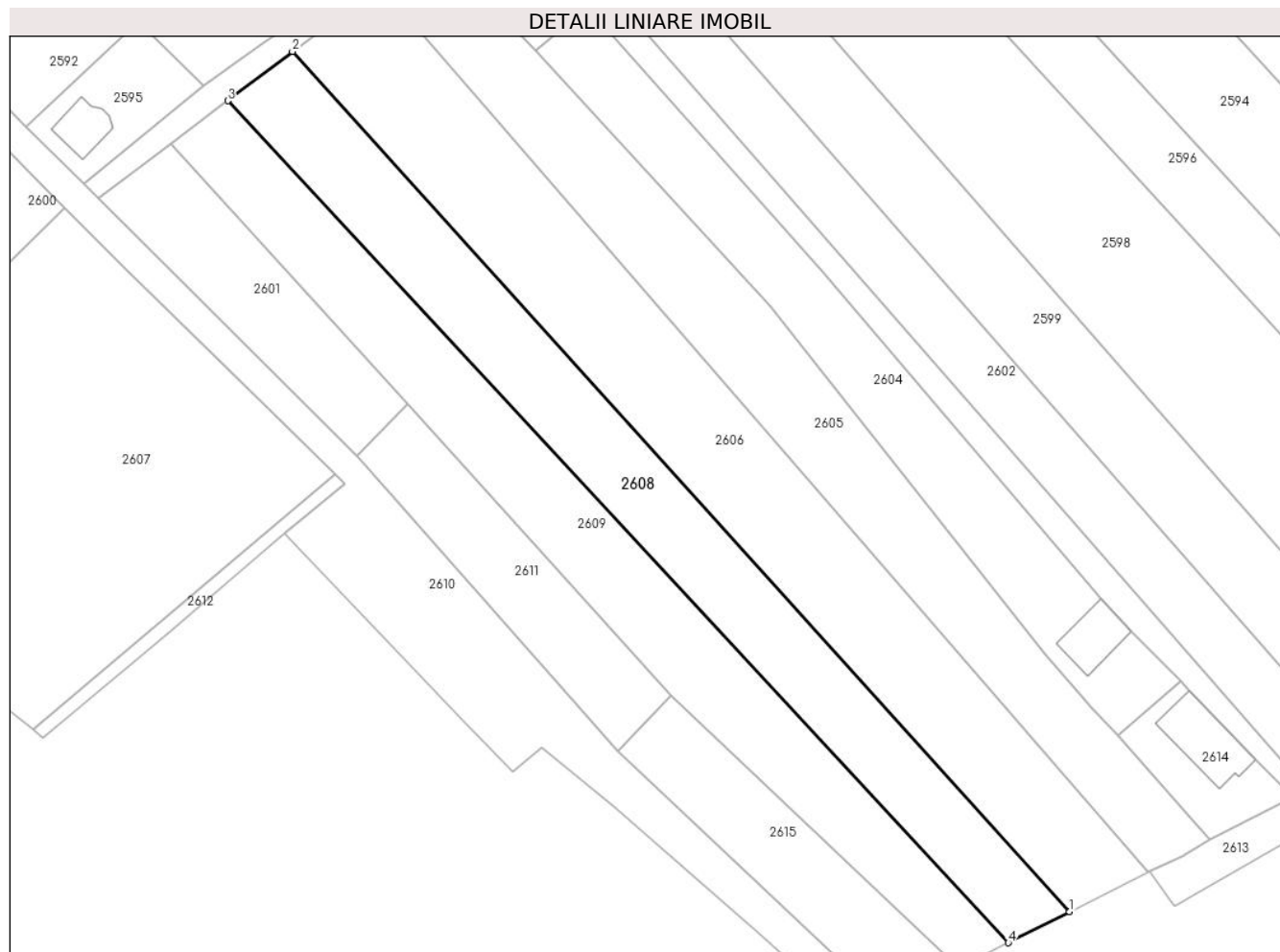
| Inscrieri privind dezmembramintele dreptului de proprietate, drepturi reale de garanție și sarcini | Referințe |
|--|-----------|
| NU SUNT | |

Anexa Nr. 1 La Partea I

Teren

| | | |
|--------------|-----------------|------------------------|
| Nr cadastral | Suprafața (mp)* | Observații / Referințe |
| | 3.200 | |

* Suprafața este determinată în planul de proiecție Stereo 70.



Date referitoare la teren

| Crt | Categorie folosință | Intravilan | Suprafața (mp) | Tarla | Parcelă | Nr. topo | Observații / Referințe |
|-----|---------------------|------------|----------------|-------|---------|----------|------------------------|
| 1 | faneata | DA | 3.106 | 14 | 320/3 | - | |
| 2 | faneata | NU | 94 | 14 | 320/3 | - | |

Lungime Segmente

1) Valorile lungimilor segmentelor sunt obținute din proiecție în plan.

| Punct început | X / Y | Punct sfârșit | X / Y | Lungime segment (** (m) |
|---------------|----------------------------|---------------|----------------------------|-------------------------|
| 1 | 426.680,744 482.343,012 | 2 | 426.529,732 482.509,958 | 225.112 |
| 2 | 426.529,732 482.509,958 | 3 | 426.517,166 482.500,403 | 15.786 |
| 3 | 426.517,166 482.500,403 | 4 | 426.668,842 482.336,986 | 222.959 |
| 4 | 426.668,842 482.336,986 | 1 | 426.680,744 482.343,012 | 13.341 |

**** Lungimile segmentelor sunt determinate în planul de proiecție Stereo 70 și sunt rotunjite la 1 milimetru.**

***** Distanța dintre puncte este formată din segmente cumulate ce sunt mai mici decât valoarea 1 milimetru.**

**DATE DESPRE IMOBILUL NR. 2609**

Oficiul de Cadastru și Publicitate Imobiliară SIBIU
Biroul de Cadastru și Publicitate Imobiliară Sibiu

A. Partea I. Descrierea imobilului

TEREN Necunoscut

Nr. CF vechi:3070N
Nr. cadastral vechi:875

Adresa: Loc. Sura Mica, Jud. Sibiu

| Nr. Crt | Nr cadastral Nr. topografic | Suprafața* (mp) | Observații / Referințe |
|---------|-----------------------------|-----------------|---|
| A1 | 101655 | 3.100 | Sector cadastral:14 Teren neimprejmuit; |

B. Partea II. Proprietari și acte

| Inscrieri privitoare la dreptul de proprietate și alte drepturi reale | | Referințe |
|--|---|-----------|
| 87998 / 13/10/2017 | | |
| Act Notarial nr. 746, din 12/10/2017 emis de NP Butiu Liliana Iuliana (contract de vanzare-cumparare); | | |
| B4 | Intabulare, drept de PROPRIETATE, dobandit prin Conventie, cota actuala 1/1 1) CALDARAR NOVAC, si sotia 2) CALDARAR RUSALINA, bun comun | A1 |

C. Partea III. SARCINI .

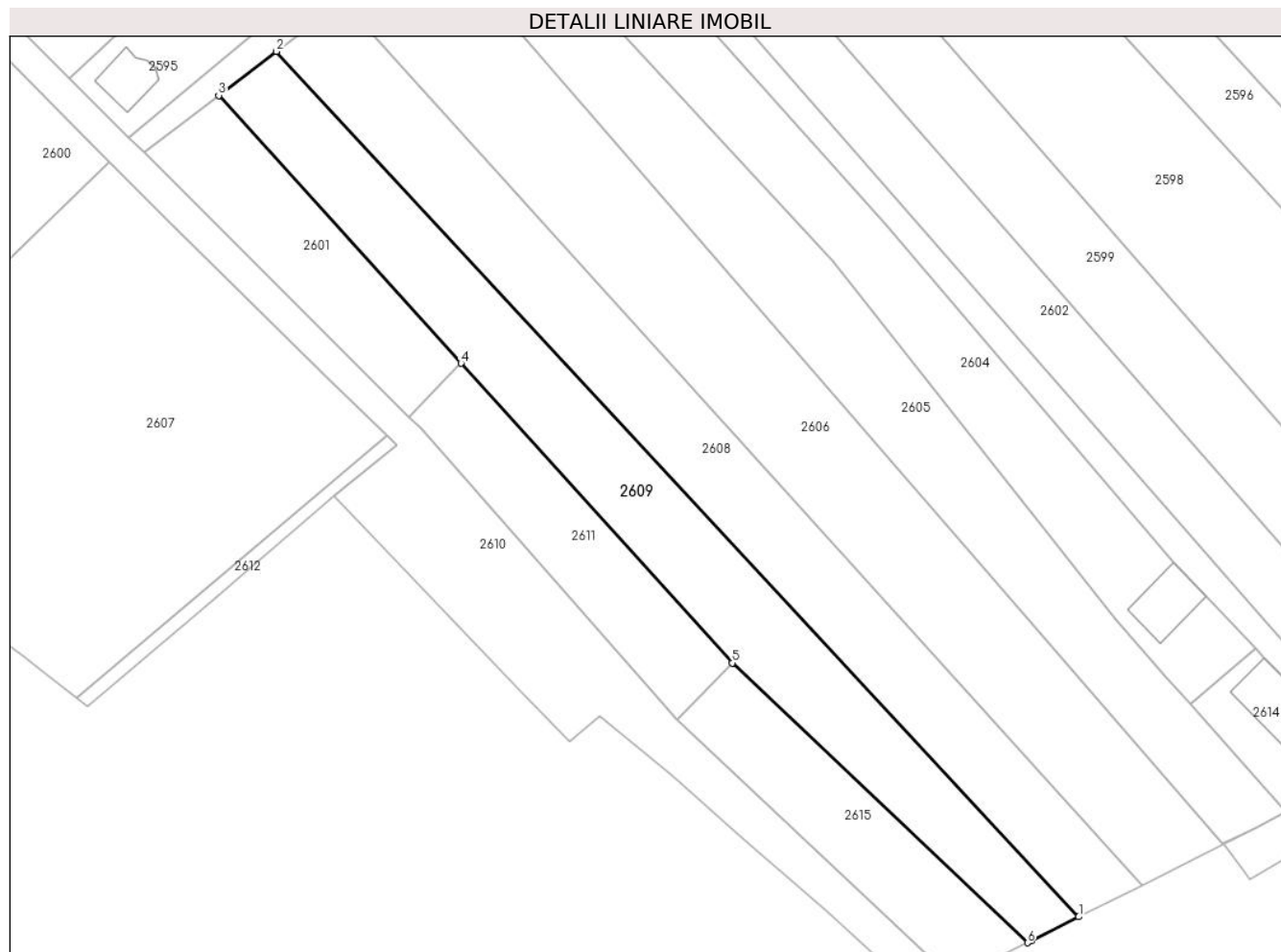
| Inscrieri privind dezmembramintele dreptului de proprietate, drepturi reale de garanție și sarcini | Referințe |
|--|-----------|
| NU SUNT | |

Anexa Nr. 1 La Partea I

Teren

| Nr cadastral | Suprafața (mp)* | Observații / Referințe |
|--------------|-----------------|------------------------|
| 101655 | 3.100 | |

* Suprafața este determinată în planul de proiecție Stereo 70.



Date referitoare la teren

| Crt | Categorie folosință | Intravilan | Suprafața (mp) | Tarla | Parcelă | Nr. topo | Observații / Referințe |
|-----|---------------------|------------|----------------|-------|---------|----------|------------------------|
| 1 | faneata | DA | 2.989 | 14 | 320/2 | - | |
| 2 | faneata | NU | 111 | 14 | 320/2 | - | |

Lungime Segmente

1) Valorile lungimilor segmentelor sunt obținute din proiecție în plan.

| Punct început | X / Y | Punct sfârșit | X / Y | Lungime segment (** (m)) |
|---------------|----------------------------|---------------|----------------------------|--------------------------|
| 1 | 426.668,842 482.336,986 | 2 | 426.517,166 482.500,403 | 222.959 |
| 2 | 426.517,166 482.500,403 | 3 | 426.506,238 482.492,094 | 13.728 |
| 3 | 426.506,238 482.492,094 | 4 | 426.552,051 482.441,518 | 68.24 |
| 4 | 426.552,051 482.441,518 | 5 | 426.603,33 482.384,907 | 76.382 |

| Punct început | X / Y | Punct sfârșit | X / Y | Lungime segment (** (m) |
|---------------|----------------------------|---------------|----------------------------|-------------------------|
| 5 | 426.603,33 482.384,907 | 6 | 426.659,159 482.332,083 | 76.86 |
| 6 | 426.659,159 482.332,083 | 7 | 426.659,899 482.332,452 | 0.827 |
| 7 | 426.659,899 482.332,452 | 1 | 426.668,842 482.336,986 | 10.026 |

** Lungimile segmentelor sunt determinate în planul de proiecție Stereo 70 și sunt rotunjite la 1 milimetru.

*** Distanța dintre puncte este formată din segmente cumulate ce sunt mai mici decât valoarea 1 milimetru.

**DATE DESPRE IMOBILUL NR. 2610**

Oficiul de Cadastru și Publicitate Imobiliară SIBIU
Biroul de Cadastru și Publicitate Imobiliară Sibiu

A. Partea I. Descrierea imobilului

TEREN Necunoscut

Adresa: Loc. Sura Mica, Jud. Sibiu

| Nr. Crt | Nr cadastral Nr. topografic | Suprafața* (mp) | Observații / Referințe |
|---------|-----------------------------|-----------------|---|
| A1 | | 3.025 | Sector cadastral:14 Teren neimprejmuit; |

B. Partea II. Proprietari și acte

| Inscrieri privitoare la dreptul de proprietate și alte drepturi reale | | Referințe |
|---|---|-----------|
| / | | |
| Act Normativ nr. 7, din 13/03/1996 emis de PARLAMENTUL ROMÂNIEI (lege); | | |
| B1 | Inscrierea provizorie, drept de PROPRIETATE, dobandit prin Lege, cota actuala 1/1 | A1 |
| 1) COMUNA ȘURA MICA, CIF:4241109, PROPRIETAR NEIDENTIFICAT | | |

C. Partea III. SARCINI .

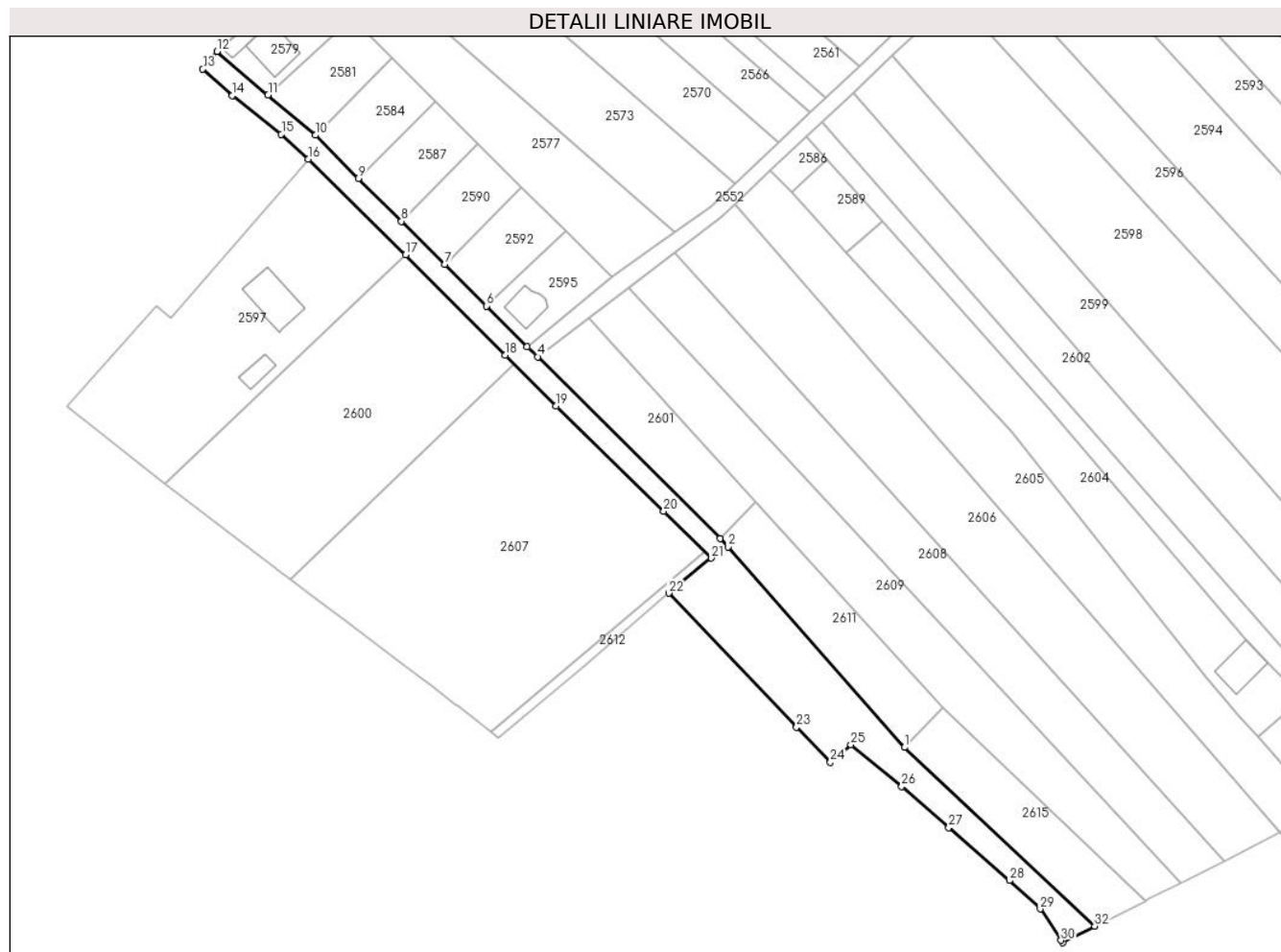
| Inscrieri privind dezmembramintele dreptului de proprietate, drepturi reale de garanție și sarcini | Referințe |
|--|-----------|
| NU SUNT | |

Anexa Nr. 1 La Partea I

Teren

| | | |
|--------------|-----------------|------------------------|
| Nr cadastral | Suprafața (mp)* | Observații / Referințe |
| | 3.025 | |

* Suprafața este determinată în planul de proiecție Stereo 70.



Date referitoare la teren

| Crt | Categorie folosință | Intravilan | Suprafața (mp) | Tarla | Parcelă | Nr. topo | Observații / Referințe |
|-----|---------------------|------------|----------------|-------|----------|----------|------------------------|
| 1 | drum | DA | 202 | 14 | 320/89/4 | - | |
| 2 | drum | NU | 591 | 14 | 320/89/4 | - | |
| 3 | drum | DA | 2.232 | 14 | 320/89/4 | - | |

Lungime Segmente

1) Valorile lungimilor segmentelor sunt obținute din proiecție în plan.

| Punct început | X / Y | Punct sfârșit | X / Y | Lungime segment (** (m) |
|---------------|----------------------------|---------------|----------------------------|-------------------------|
| 1 | 426.592,95 482.374,138 | 2 | 426.544,473 482.429,181 | 73.348 |
| 3 | 426.542,234 482.431,414 | 4 | 426.492,14 482.481,379 | 70.753 |
| 5 | 426.489,238 482.484,201 | 6 | 426.478,073 482.495,297 | 15.741 |
| 7 | 426.466,566 482.506,785 | 8 | 426.454,677 482.518,561 | 16.734 |

| Punct început | X / Y | Punct sfârșit | X / Y | Lungime segment (** (m) |
|---------------|----------------------------|---------------|----------------------------|-------------------------|
| 2 | 426.544,473 482.429,181 | 3 | 426.542,234 482.431,414 | 3.161 |
| 4 | 426.492,14 482.481,379 | 5 | 426.489,238 482.484,201 | 4.048 |
| 6 | 426.478,073 482.495,297 | 7 | 426.466,566 482.506,785 | 16.26 |
| 8 | 426.454,677 482.518,561 | 9 | 426.442,839 482.530,352 | 16.708 |

| Punct început | X / Y | Punct sfârșit | X / Y | Lungime segment (** (m) |
|---------------|----------------------------|---------------|----------------------------|-------------------------|
| 9 | 426.442,839 482.530,352 | 10 | 426.431,043 482.542,198 | 16.717 |
| 11 | 426.418,039 482.553,273 | 12 | 426.403,973 482.565,197 | 18.44 |
| 13 | 426.400,11 482.560,335 | 14 | 426.408,247 482.553,122 | 10.874 |
| 15 | 426.421,684 482.542,445 | 16 | 426.429,017 482.535,683 | 9.975 |
| 17 | 426.455,826 482.509,344 | 18 | 426.483,193 482.481,86 | 38.785 |
| 19 | 426.497,164 482.467,83 | 20 | 426.526,74 482.438,937 | 41.347 |
| 21 | 426.539,879 482.426,1 | 22 | 426.528,126 482.416,479 | 15.189 |
| 23 | 426.563,27 482.379,745 | 24 | 426.572,562 482.370,093 | 13.398 |
| 25 | 426.578,249 482.374,855 | 26 | 426.592,181 482.363,383 | 18.047 |
| 27 | 426.605,112 482.352,115 | 28 | 426.621,79 482.337,57 | 22.129 |
| 29 | 426.630,221 482.329,799 | 30 | 426.635,956 482.321,175 | 10.357 |
| 31 | 426.636,367 482.320,516 | 32 | 426.645,168 482.325,101 | 9.924 |

| Punct început | X / Y | Punct sfârșit | X / Y | Lungime segment (** (m) |
|---------------|----------------------------|---------------|----------------------------|-------------------------|
| 10 | 426.431,043 482.542,198 | 11 | 426.418,039 482.553,273 | 17.081 |
| 12 | 426.403,973 482.565,197 | 13 | 426.400,11 482.560,335 | 6.21 |
| 14 | 426.408,247 482.553,122 | 15 | 426.421,684 482.542,445 | 17.163 |
| 16 | 426.429,017 482.535,683 | 17 | 426.455,826 482.509,344 | 37.583 |
| 18 | 426.483,193 482.481,86 | 19 | 426.497,164 482.467,83 | 19.8 |
| 20 | 426.526,74 482.438,937 | 21 | 426.539,879 482.426,1 | 18.369 |
| 22 | 426.528,126 482.416,479 | 23 | 426.563,27 482.379,745 | 50.838 |
| 24 | 426.572,562 482.370,093 | 25 | 426.578,249 482.374,855 | 7.418 |
| 26 | 426.592,181 482.363,383 | 27 | 426.605,112 482.352,115 | 17.152 |
| 28 | 426.621,79 482.337,57 | 29 | 426.630,221 482.329,799 | 11.467 |
| 30 | 426.635,956 482.321,175 | 31 | 426.636,367 482.320,516 | 0.776 |
| 32 | 426.645,168 482.325,101 | 1 | 426.592,95 482.374,138 | 71.633 |

** Lungimile segmentelor sunt determinate în planul de proiecție Stereo 70 și sunt rotunjite la 1 milimetru.

*** Distanța dintre puncte este formată din segmente cumulate ce sunt mai mici decât valoarea 1 milimetru.

**DATE DESPRE IMOBILUL NR. 2611**

Oficiul de Cadastru și Publicitate Imobiliară SIBIU
Biroul de Cadastru și Publicitate Imobiliară Sibiu

A. Partea I. Descrierea imobilului

TEREN Intravilan

Adresa: Loc. Sura Mica, Jud. Sibiu

| Nr. Crt | Nr cadastral Nr. topografic | Suprafața* (mp) | Observații / Referințe |
|---------|-----------------------------|-----------------|---|
| A1 | 101328 | 1.100 | Sector cadastral:14 Teren neimpregmuit; |

B. Partea II. Proprietari și acte

| Inscrieri privitoare la dreptul de proprietate și alte drepturi reale | | Referințe |
|--|---|-----------|
| 69343 / 25/11/2011 | | |
| Hotarare Judecatoreasca nr. 404, din 01/11/2010 emis de TRIBUNALUL SIBIU (in dosar 7143/306/2008 irevocabila, sentinta civila nr 1539/12.02.2010 emisa de Judecatoria Sibiu in dosar 7143/306/2008, a documentatiei cadastrale avizata si receptionata de OCPI Sibiu); | | |
| B1 | Se infiinteaza cartea funciara 101328 a imobilului cu numarul cadastral 101328/Sura Mica, rezultat din dezmembrarea imobilului cu numarul cadastral 101205 inscris in cartea funciara 101205; | A1 |
| 13003 / 26/02/2015 | | |
| Act Notarial nr. 60, din 25/02/2015 emis de NP Butiu Liliana Iuliana (contract de vanzare-cumparare); | | |
| B9 | Intabulare, drept de PROPRIETATE, dobandit prin Conventie, cota actuala 1/1 1) ARMENCIU MINERVA , nezasatorita, ca bun propriu | A1 |

C. Partea III. SARCINI .

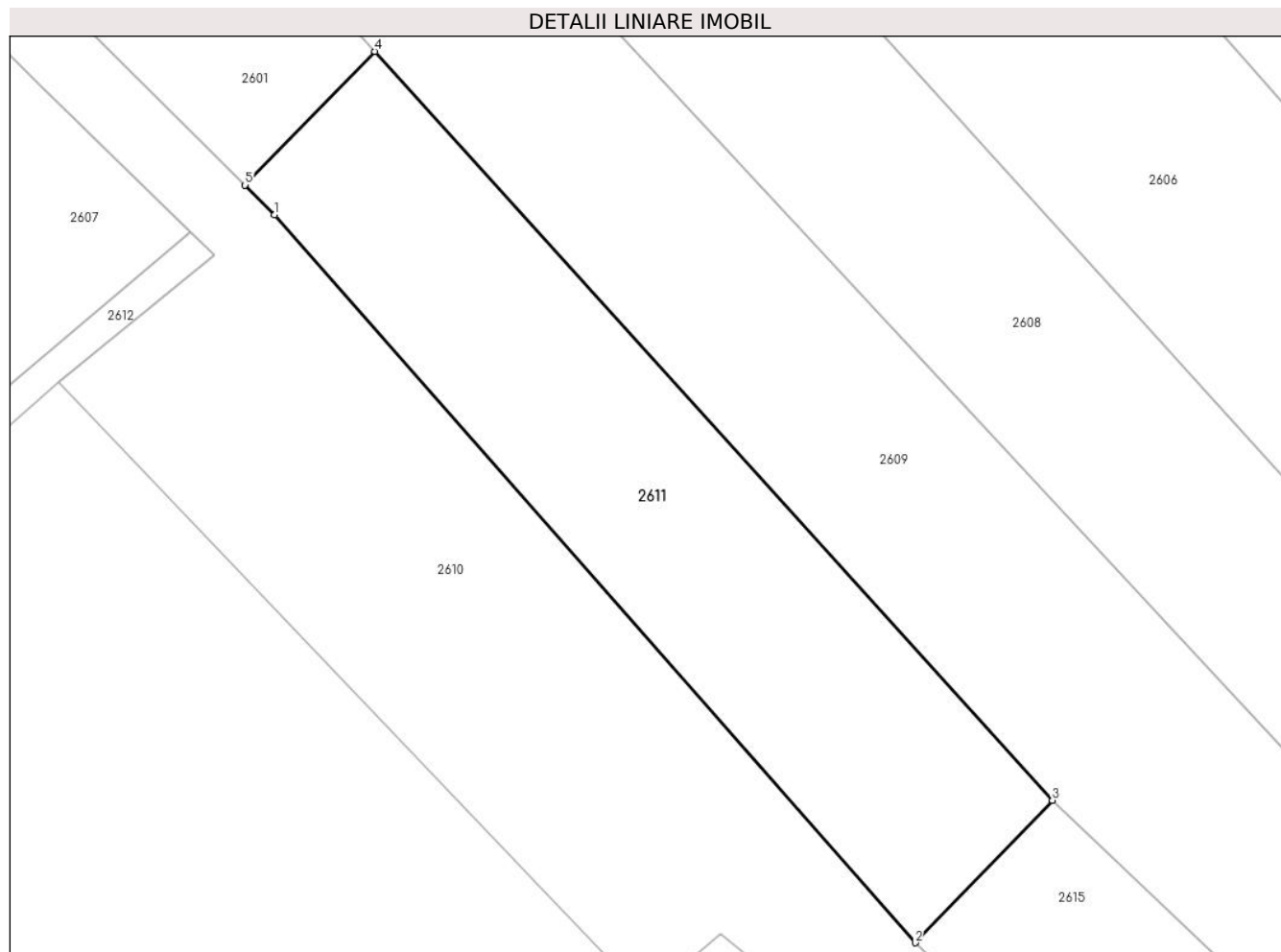
| Inscrieri privind dezmembramintele dreptului de proprietate, drepturi reale de garanție și sarcini | Referințe |
|--|-----------|
| NU SUNT | |

Anexa Nr. 1 La Partea I

Teren

| Nr cadastral | Suprafața (mp)* | Observații / Referințe |
|--------------|-----------------|------------------------|
| 101328 | 1.100 | |

* Suprafața este determinată în planul de proiecție Stereo 70.



Date referitoare la teren

| Crt | Categorie folosință | Intravilan | Suprafața (mp) | Tarla | Parcelă | Nr. topo | Observații / Referințe |
|-----|---------------------|------------|----------------|-------|---------|----------|------------------------|
| 1 | faneata | DA | 1.100 | 14 | 320/1/2 | - | |

Lungime Segmente

1) Valorile lungimilor segmentelor sunt obținute din proiecție în plan.

| Punct început | X / Y | Punct sfârșit | X / Y | Lungime segment (** (m) |
|---------------|----------------------------|---------------|----------------------------|-------------------------|
| 1 | 426.544,473 482.429,181 | 2 | 426.592,95 482.374,138 | 73.348 |
| 2 | 426.592,95 482.374,138 | 3 | 426.603,33 482.384,907 | 14.957 |
| 3 | 426.603,33 482.384,907 | 4 | 426.552,051 482.441,518 | 76.382 |
| 4 | 426.552,051 482.441,518 | 5 | 426.542,234 482.431,414 | 14.088 |
| 5 | 426.542,234 482.431,414 | 1 | 426.544,473 482.429,181 | 3.161 |

**** Lungimile segmentelor sunt determinate în planul de proiecție Stereo 70 și sunt rotunjite la 1 milimetru.**

***** Distanța dintre puncte este formată din segmente cumulate ce sunt mai mici decât valoarea 1 milimetru.**

**DATE DESPRE IMOBILUL NR. 2612**

Oficiul de Cadastru și Publicitate Imobiliară SIBIU
Biroul de Cadastru și Publicitate Imobiliară Sibiu

A. Partea I. Descrierea imobilului

TEREN Intravilan

Adresa: Loc. Sura Mica, Jud. Sibiu

| Nr. Crt | Nr cadastral Nr. topografic | Suprafața* (mp) | Observații / Referințe |
|---------|-----------------------------|-----------------|---|
| A1 | | 191 | Sector cadastral:14 Teren neimprejmuit; |

B. Partea II. Proprietari și acte

| Inscrieri privitoare la dreptul de proprietate și alte drepturi reale | | Referințe |
|---|---|-----------|
| / | | |
| Act Normativ nr. 7, din 13/03/1996 emis de PARLAMENTUL ROMÂNIEI (lege); | | |
| B1 | Inscrierea provizorie, drept de PROPRIETATE, dobandit prin Lege, cota actuala 1/1 | A1 |
| 1) COMUNA ȘURA MICĂ, CIF:4241109, PROPRIETAR NEIDENTIFICAT | | |

C. Partea III. SARCINI .

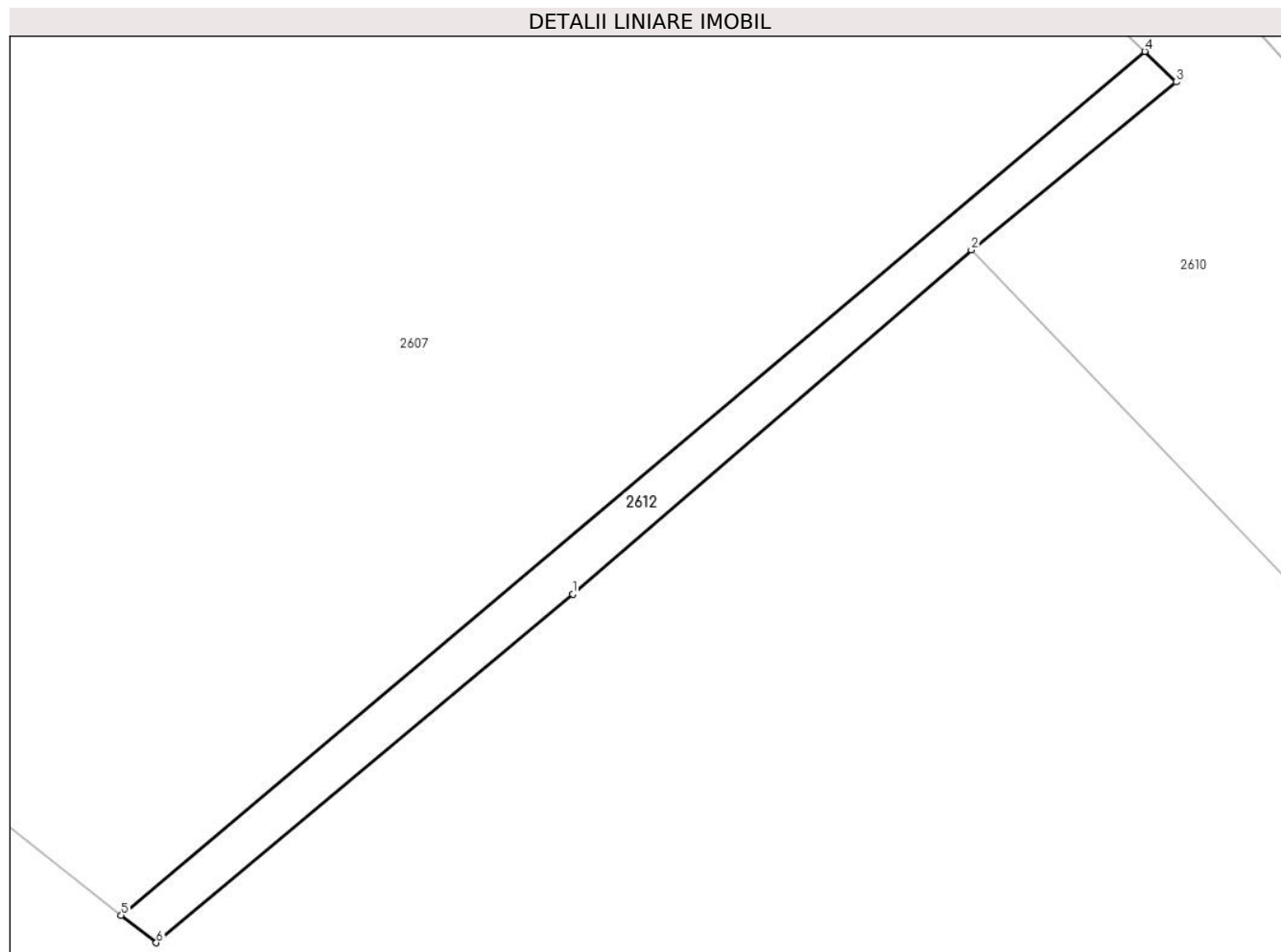
| Inscrieri privind dezmembramintele dreptului de proprietate, drepturi reale de garanție și sarcini | Referințe |
|--|-----------|
| NU SUNT | |

Anexa Nr. 1 La Partea I

Teren

| Nr cadastral | Suprafața (mp)* | Observații / Referințe |
|--------------|-----------------|------------------------|
| | 191 | |

* Suprafața este determinată în planul de proiecție Stereo 70.



Date referitoare la teren

| Crt | Categorie folosință | Intra vilan | Suprafața (mp) | Tarla | Parcelă | Nr. topo | Observații / Referințe |
|-----|---------------------|-------------|----------------|-------|---------|----------|------------------------|
| 1 | faneata | DA | 191 | 14 | 320/93 | - | |

Lungime Segmente

1) Valorile lungimilor segmentelor sunt obținute din proiecție în plan.

| Punct început | X / Y | Punct sfârșit | X / Y | Lungime segment (** (m) |
|---------------|----------------------------|---------------|----------------------------|-------------------------|
| 1 | 426.505,246 482.396,739 | 2 | 426.528,126 482.416,479 | 30.219 |
| 2 | 426.528,126 482.416,479 | 3 | 426.539,879 482.426,1 | 15.189 |
| 3 | 426.539,879 482.426,1 | 4 | 426.538,082 482.427,855 | 2.512 |
| 4 | 426.538,082 482.427,855 | 5 | 426.479,342 482.378,334 | 76.83 |
| 5 | 426.479,342 482.378,334 | 6 | 426.481,353 482.376,759 | 2.554 |

| Punct început | X / Y | Punct sfârşit | X / Y | Lungime segment (** (m) |
|---------------|----------------------------|---------------|----------------------------|-------------------------|
| 6 | 426.481,353 482.376,759 | 1 | 426.505,246 482.396,739 | 31.146 |

** Lungimile segmentelor sunt determinate în planul de proiecţie Stereo 70 şi sunt rotunjite la 1 milimetru.

*** Distanţa dintre puncte este formată din segmente cumulate ce sunt mai mici decât valoarea 1 milimetru.

**DATE DESPRE IMOBILUL NR. 2613**

Oficiul de Cadastru și Publicitate Imobiliară SIBIU
Biroul de Cadastru și Publicitate Imobiliară Sibiu

A. Partea I. Descrierea imobilului

TEREN Necunoscut

Adresa: Loc. Sura Mica, Jud. Sibiu

| Nr. Crt | Nr cadastral Nr. topografic | Suprafața* (mp) | Observații / Referințe |
|---------|-----------------------------|-----------------|---|
| A1 | | 919 | Sector cadastral:14 Teren neimprejmuit; |

B. Partea II. Proprietari și acte

| Inscrieri privitoare la dreptul de proprietate și alte drepturi reale | | Referințe |
|---|---|-----------|
| / | | |
| Act Normativ nr. 7, din 13/03/1996 emis de PARLAMENTUL ROMÂNIEI (lege); | | |
| B1 | Inscrierea provizorie, drept de PROPRIETATE, dobandit prin Lege, cota actuala 1/1 | A1 |
| 1) COMUNA ȘURA MICA, CIF:4241109, PROPRIETAR NEIDENTIFICAT | | |

C. Partea III. SARCINI .

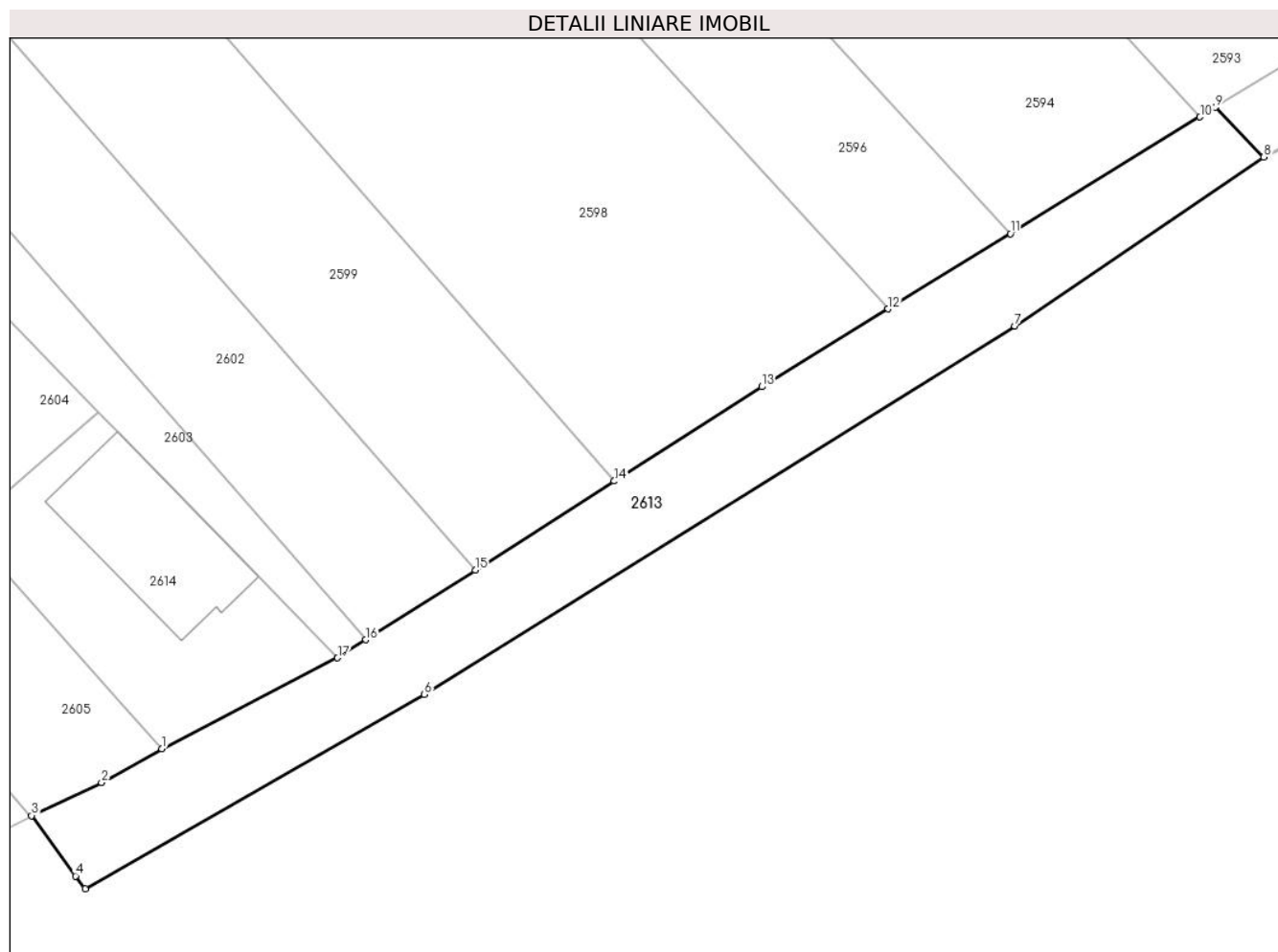
| Inscrieri privind dezmembramintele dreptului de proprietate, drepturi reale de garanție și sarcini | Referințe |
|--|-----------|
| NU SUNT | |

Anexa Nr. 1 La Partea I

Teren

| Nr cadastral | Suprafaţa (mp)* | Observaţii / Referinţe |
|--------------|-----------------|------------------------|
| | 919 | |

* Suprafaţa este determinată în planul de proiecţie Stereo 70.



Date referitoare la teren

| Crt | Categorie folosinţă | Intravilan | Suprafaţa (mp) | Tarla | Parcelă | Nr. topo | Observaţii / Referinţe |
|-----|---------------------|------------|----------------|-------|---------|----------|------------------------|
| 1 | curti constructii | DA | 861 | 14 | 319/2 | - | TALUZ |
| 2 | curti constructii | NU | 58 | 14 | 319/2 | - | TALUZ |

Lungime Segmente

1) Valorile lungimilor segmentelor sunt obţinute din proiecţie în plan.

| Punct început | X / Y | Punct sfârşit | X / Y | Lungime segment (** (m) |
|---------------|----------------------------|---------------|----------------------------|-------------------------|
| 1 | 426.708,091 482.356,91 | 2 | 426.702,562 482.353,826 | 6.331 |
| 2 | 426.702,562 482.353,826 | 3 | 426.696,165 482.350,821 | 7.068 |
| 3 | 426.696,165 482.350,821 | 4 | 426.700,191 482.345,304 | 6.83 |
| 4 | 426.700,191 482.345,304 | 5 | 426.701,061 482.344,132 | 1.46 |

| Punct început | X / Y | Punct sfârșit | X / Y | Lungime segment (** (m) |
|---------------|----------------------------|---------------|----------------------------|-------------------------|
| 5 | 426.701,061 482.344,132 | 6 | 426.732,095 482.361,886 | 35.754 |
| 6 | 426.732,095 482.361,886 | 7 | 426.786,089 482.395,543 | 63.625 |
| 7 | 426.786,089 482.395,543 | 8 | 426.808,84 482.411,004 | 27.507 |
| 8 | 426.808,84 482.411,004 | 9 | 426.804,442 482.415,551 | 6.326 |
| 9 | 426.804,442 482.415,551 | 10 | 426.803,009 482.414,668 | 1.683 |
| 10 | 426.803,009 482.414,668 | 11 | 426.785,676 482.404,0 | 20.353 |
| 11 | 426.785,676 482.404,0 | 12 | 426.774,493 482.397,117 | 13.131 |
| 12 | 426.774,493 482.397,117 | 13 | 426.762,926 482.389,998 | 13.582 |
| 13 | 426.762,926 482.389,998 | 14 | 426.749,446 482.381,387 | 15.997 |
| 14 | 426.749,446 482.381,387 | 15 | 426.736,734 482.373,266 | 15.085 |
| 15 | 426.736,734 482.373,266 | 16 | 426.726,742 482.366,883 | 11.856 |
| 16 | 426.726,742 482.366,883 | 17 | 426.724,144 482.365,223 | 3.083 |
| 17 | 426.724,144 482.365,223 | 1 | 426.708,091 482.356,91 | 18.078 |

** Lungimile segmentelor sunt determinate în planul de proiecție Stereo 70 și sunt rotunjite la 1 milimetru.

*** Distanța dintre puncte este formată din segmente cumulate ce sunt mai mici decât valoarea 1 milimetru.

**DATE DESPRE IMOBILUL NR. 2614**

Oficiul de Cadastru și Publicitate Imobiliară SIBIU
Biroul de Cadastru și Publicitate Imobiliară Sibiu

A. Partea I. Descrierea imobilului

TEREN Intravilan

Nr. CF vechi:2577N
Nr. cadastral vechi:221/3

Adresa: Loc. Sura Mica, Jud. Sibiu

| Nr. Crt | Nr cadastral Nr. topografic | Suprafața* (mp) | Observații / Referințe |
|---------|-----------------------------|-----------------|---|
| A1 | 100114 | 490 | Sector cadastral:14 Teren neimprejmuit; |

Construcții

| Crt | Nr cadastral Nr. topografic | Adresa | Observații / Referințe |
|------|-----------------------------|----------------------------|---|
| A1.1 | 100114-C1 | Loc. Sura Mica, Jud. Sibiu | Nr. niveluri:1; S. construita la sol:166 mp; LOCUINTA COMPUSA DIN: 1 BUCATARIE, 1 BAIE, 1 CAMARA, 2 HOLURI, 4 CAMERE. |

B. Partea II. Proprietari și acte

| Inscrieri privitoare la dreptul de proprietate și alte drepturi reale | | Referințe |
|--|---|-----------|
| 21205 / 13/05/2009 | | |
| Act Administrativ nr. 152, din 30/03/2009 emis de DIRECTIA PENTRU AGRICULTURA SI DEZVOLTARE RURALA (Decizie); | | |
| B2 | Se noteaza scoaterea definitiva din circuitul agricol a imobilului de sub A1 in suprafata de 500 mp | A1 |
| 21209 / 13/05/2009 | | |
| Act Administrativ nr. 06, din 04/05/2009 emis de PRIMARIA COMUNEI SURA MICA (certificat; proces verbal de receptie nr. 06/22-04-2009 emis de PRIMARIA COMUNEI SURA MICA;); | | |
| B3 | Se noteaza faptul ca pe imobilul de sub A1 s-a construit o casa de locuit conform specificatiilor din fila A | A1 |
| 70434 / 30/11/2011 | | |
| Act Administrativ nr. 3001, din 20/10/2011 emis de PRIMARIA COMUNEI SURA MICA; | | |
| B6 | se noteaza respingerea cererii formulata de N.P. Bartok Monica, pentru notaea adresei administrative a imobilului de sub A 1 | A1, A1.1 |
| Act Notarial nr. 1812, din 29/11/2011 emis de NP BARTOK MONICA (contract de vanzare-cumparare); | | |
| B7 | Intabulare, drept de PROPRIETATE, dobandit prin Conventie, cota actuala 1/1 1) CALDARAR NOVAC 2) CALDARAR RUSALINA, bun comun | A1, A1.1 |

C. Partea III. SARCINI

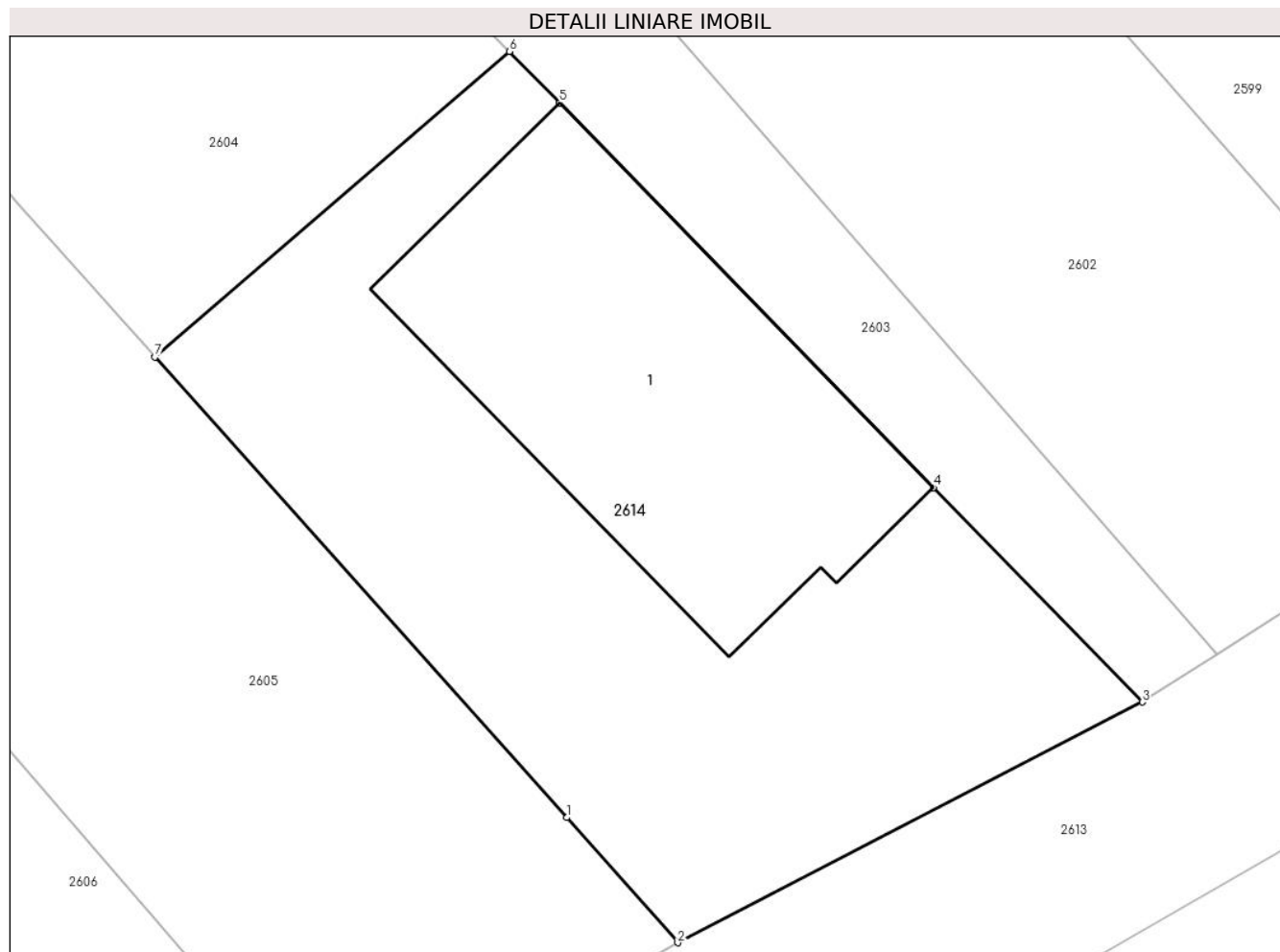
| Inscrieri privind dezmembramintele dreptului de proprietate, drepturi reale de garanție și sarcini | | Referințe |
|--|---|-----------|
| 4731 / 03/02/2009 | | |
| Act Notarial nr. 0, din 01/01/2009 emis de NP; | | |
| C1 | Trecere cu piciorul si autovehicule in sarcina imobilului de sub A1 ca fond servant in favoarea imobilului cu nr. cad.221/2 din c.f. 3414 N Sura Mica ca fond dominant <i>OBSERVATII: (provenita din conversia CF 2577N); DREPT DE SERVITUTE DE TRECERE CU PICIORUL SI AUTOVEHICULUL IN SARCINA IMOBILULUI CU NR. CADASTRAL 221/3, NR. PARCELA TP 320/7/3 DIN CF 2577N SURA MICA CA FOND SERVANT IN FAVOAREA IMOBILULUI CU NR. CADASTRAL 221/2,NR PARCELA TP 320/7/2 DIN CF 3414N SURA MICA CA FOND DOMINANT, INCH 4731/2009 CF.</i> | A1 |

Anexa Nr. 1 La Partea I

Teren

| Nr cadastral | Suprafața (mp)* | Observații / Referințe |
|--------------|-----------------|------------------------|
| 100114 | 490 | |

* Suprafața este determinată în planul de proiecție Stereo 70.



Date referitoare la teren

| Crt | Categorie folosință | Intra vilan | Suprafața (mp) | Tarla | Parcelă | Nr. topo | Observații / Referințe |
|-----|---------------------|-------------|----------------|-------|---------|----------|------------------------|
| 1 | curți constructii | DA | 490 | 14 | 320/7/3 | - | |

Date referitoare la construcții

| Crt | Număr | Destinație construcție | Supraf. (mp) | Situație juridică | Observații / Referințe |
|------|-----------|-------------------------|--------------|-------------------|---|
| A1.1 | 100114-C1 | construcții de locuințe | 166 | Cu acte | Nr. niveluri:1; S. construita la sol:166 mp; LOCUINTA COMPUSA DIN: 1 BUCATARIE, 1 BAIE, 1 CAMARA, 2 HOLURI, 4 CAMERE. |

Lungime Segmente

1) Valorile lungimilor segmentelor sunt obținute din proiecție în plan.

| Punct început | X / Y | Punct sfârșit | X / Y | Lungime segment (** (m) |
|---------------|----------------------------|---------------|----------------------------|-------------------------|
| 1 | 426.704,251 482.361,233 | 2 | 426.708,091 482.356,91 | 5.782 |
| 2 | 426.708,091 482.356,91 | 3 | 426.724,144 482.365,223 | 18.078 |
| 3 | 426.724,144 482.365,223 | 4 | 426.716,933 482.372,63 | 10.338 |

| Punct început | X / Y | Punct sfârșit | X / Y | Lungime segment (** (m) |
|---------------|----------------------------|---------------|----------------------------|-------------------------|
| 4 | 426.716,933 482.372,63 | 5 | 426.704,006 482.385,907 | 18.53 |
| 5 | 426.704,006 482.385,907 | 6 | 426.702,275 482.387,688 | 2.484 |
| 6 | 426.702,275 482.387,688 | 7 | 426.690,024 482.377,134 | 16.17 |
| 7 | 426.690,024 482.377,134 | 1 | 426.704,251 482.361,233 | 21.336 |

** Lungimile segmentelor sunt determinate în planul de proiecție Stereo 70 și sunt rotunjite la 1 milimetru.

*** Distanța dintre puncte este formată din segmente cumulate ce sunt mai mici decât valoarea 1 milimetru.

**DATE DESPRE IMOBILUL NR. 2615**

Oficiul de Cadastru și Publicitate Imobiliară SIBIU
Biroul de Cadastru și Publicitate Imobiliară Sibiu

A. Partea I. Descrierea imobilului

TEREN Intravilan

Adresa: Loc. Sura Mica, Jud. Sibiu

| Nr. Crt | Nr cadastral Nr. topografic | Suprafața* (mp) | Observații / Referințe |
|---------|--------------------------------|-----------------|---|
| A1 | 101327 | 1.100 | Sector cadastral:14 Teren neimpregmuit; |

B. Partea II. Proprietari și acte

| Inscrieri privitoare la dreptul de proprietate și alte drepturi reale | | Referințe |
|--|---|-----------|
| 69343 / 25/11/2011 | | |
| Hotarare Judecatoreasca nr. 404, din 01/11/2010 emis de TRIBUNALUL SIBIU (in dosar 7143/306/2008 irevocabila, sentinta civila nr 1539/12.02.2010 emisa de Judecatoria Sibiu in dosar 7143/306/2008, a documentatiei cadastrale avizata si receptionata de OCPI Sibiu); | | |
| B1 | Se infiinteaza cartea funciara 101327 a imobilului cu numarul cadastral 101327/Sura Mica, rezultat din dezmembrarea imobilului cu numarul cadastral 101205 inscris in cartea funciara 101205; | A1 |
| 68174 / 30/09/2015 | | |
| Act Notarial nr. 1055, din 24/09/2015 emis de NP Vlad Olimpia Georgeta (Adeverinta nr. 3567/11.08.2015 emisa de Primaria Sura Mica, Adresa nr. 3450/13.07.2015 emisa de Primaria Sura Mica, Oferta de vanzare din 09.07.2015 emisa de Primaria Sura Mica); | | |
| B10 | Intabulare, drept de PROPRIETATE, dobandit prin Conventie, cota actuala 1/1 1) PACURAR MIHAI, si sotia 2) PACURAR MIHAELA PARASCHIVA | A1 |

C. Partea III. SARCINI .

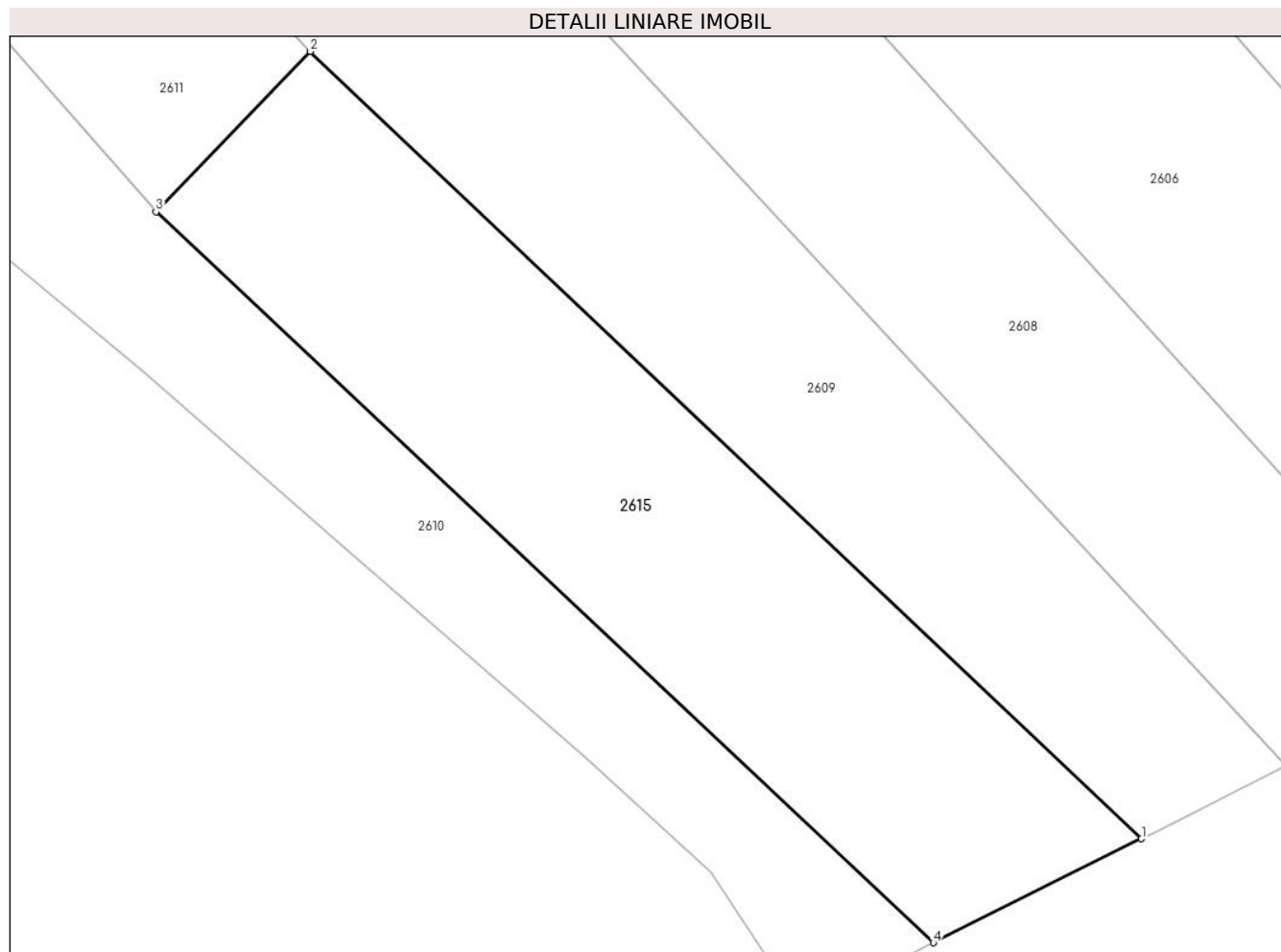
| Inscrieri privind dezmembramintele dreptului de proprietate, drepturi reale de garanție și sarcini | Referințe |
|--|-----------|
| NU SUNT | |

Anexa Nr. 1 La Partea I

Teren

| Nr cadastral | Suprafața (mp)* | Observații / Referințe |
|--------------|-----------------|------------------------|
| 101327 | 1.100 | |

* Suprafața este determinată în planul de proiecție Stereo 70.



Date referitoare la teren

| Crt | Categorie folosință | Intra vilan | Suprafața (mp) | Tarla | Parcelă | Nr. topo | Observații / Referințe |
|-----|---------------------|-------------|----------------|-------|---------|----------|------------------------|
| 1 | faneata | DA | 1.100 | 14 | 320/1/1 | - | |

Lungime Segmente

1) Valorile lungimilor segmentelor sunt obținute din proiecție în plan.

| Punct început | X / Y | Punct sfârșit | X / Y | Lungime segment (** (m) |
|---------------|----------------------------|---------------|----------------------------|-------------------------|
| 1 | 426.659,159 482.332,083 | 2 | 426.603,33 482.384,907 | 76.86 |
| 2 | 426.603,33 482.384,907 | 3 | 426.592,95 482.374,138 | 14.957 |
| 3 | 426.592,95 482.374,138 | 4 | 426.645,168 482.325,101 | 71.633 |
| 4 | 426.645,168 482.325,101 | 1 | 426.659,159 482.332,083 | 15.637 |

** Lungimile segmentelor sunt determinate în planul de proiecție Stereo 70 și sunt rotunjite la 1 milimetru.

***** Distanţa dintre puncte este formată din segmente cumulate ce sunt mai mici decât valoarea 1 milimetru.**

