DATE DESPRE IMOBILUL NR. 2336

Oficiul de Cadastru şi Publicitate Imobiliară SIBIU
Biroul de Cadastru şi Publicitate Imobiliară Medias

A. Partea I. Descrierea imobilului

TEREN Necunoscut

Adresa: Loc. Seica Mare, Jud. Sibiu

Nr. Crt	Nr cadastral Nr. topografic	Suprafaţa* (mp)	Observaţii / Referinţe
A1		21.623	Sector cadastral:42 Teren neimprejmuit;

B. Partea II. Proprietari şi acte

Inscrieri privitoare la dreptul de proprietate şi alte drepturi reale		Referinţe
/		
Act Normativ nr. 7, din 13/03/1996 emis de PARLAMENTUL ROMANIEI (lege);		
B1	Inscrierea provizorie, drept de PROPRIETATE, dobandit prin Lege, cota actuala 1/1	A1
	1) **COMUNA SEICA MARE**, CIF:4241052, PROPRIETAR NEIDENTIFICAT	

C. Partea III. SARCINI .

Inscrieri privind dezmembramintele dreptului de proprietate, drepturi reale de garanţie şi sarcini	Referinţe
NU SUNT	

Document care conține date cu caracter personal, protejat de prevederile Regulamentului (UE) nr. 679/2016 și Legii 190/2018

Anexa Nr. 1 La Partea I

Teren

Nr cadastral	Suprafaţa (mp)*	Observaţii / Referinţe
	21.623	

* Suprafaţa este determinată in planul de proiecţie Stereo 70.

DETALII LINIARE IMOBIL

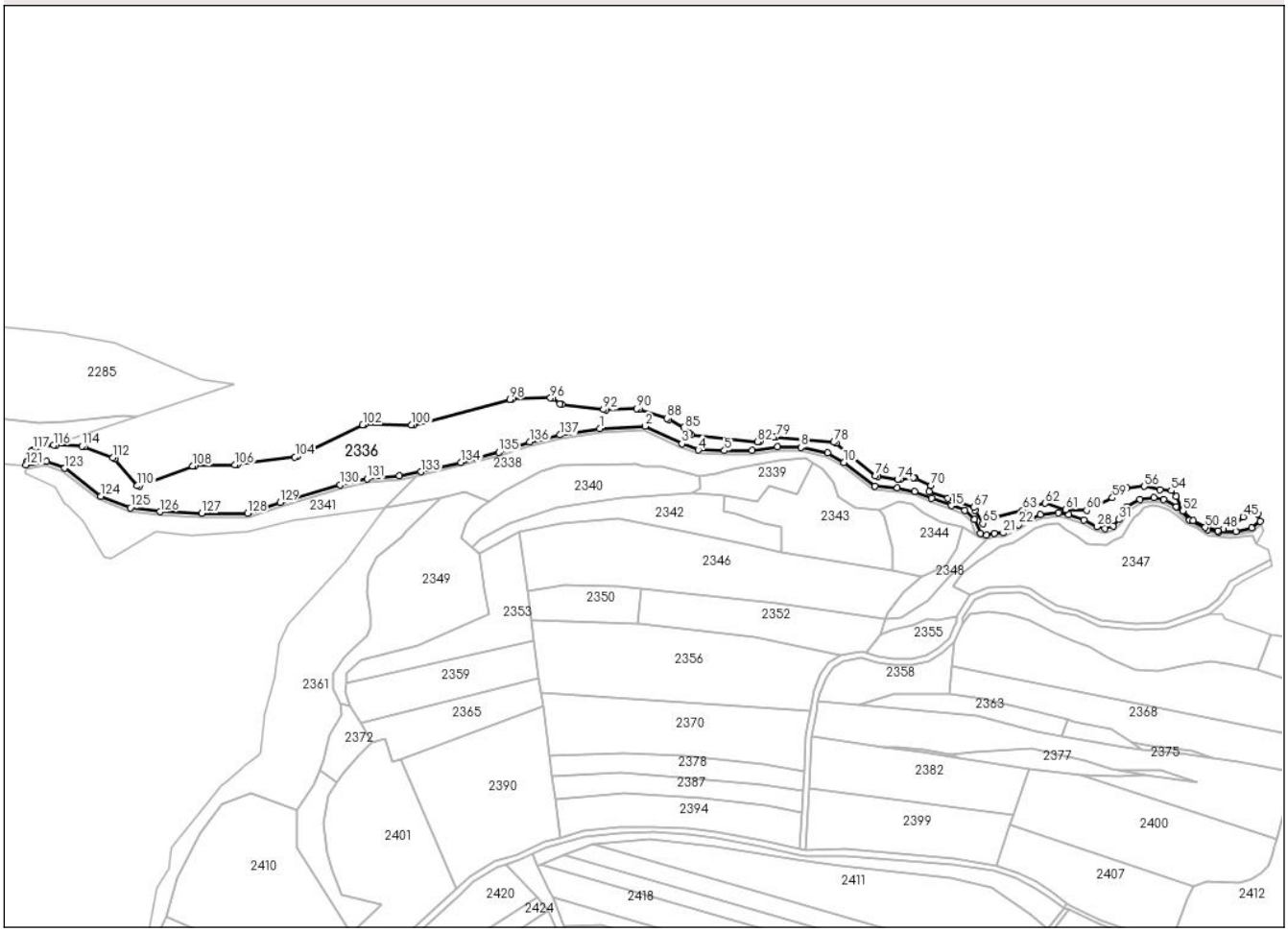

Date referitoare la teren

Crt	Categorie folosință	Intra vilan	Suprafaţa (mp)	Tarla	Parcelă	Nr. topo	Observaţii / Referinţe
1	padure	DA	120	50	1878	-	Tufaris
2	padure	DA	520	50	1878	-	Tufaris
3	padure	NU	20.983	50	1878	-	Tufaris

Lungime Segmente

1) Valorile lungimilor segmentelor sunt obţinute din proiecţie în plan.

Punct început	X / Y	Punct sfârşit	X / Y	Lungime segment
1	433.515,406 503.304,579	2	433.553,042 503.306,697	37.695
4	433.597,338 503.286,967	5	433.619,026 503.286,463	21.694
7	433.663,035 503.289,832	8	433.682,459 503.289,034	19.44
10	433.718,15 503.276,664	11	433.743,775 503.256,899	32.362

Punct început	X / Y	Punct sfârşit	X / Y	Lungime segment
2	433.553,042 503.306,697	3	433.583,707 503.292,168	33.933
5	433.619,026 503.286,463	6	433.642,027 503.286,463	23.001
8	433.682,459 503.289,034	9	433.704,368 503.284,496	22.374
11	433.743,775 503.256,899	12	433.762,472 503.255,653	18.739

Punct început	X / Y	Punct sfârşit	X / Y	Lungime segment
3	433.583,707 503.292,168	4	433.597,338 503.286,967	14.589
6	433.642,027 503.286,463	7	433.663,035 503.289,832	21.277
9	433.704,368 503.284,496	10	433.718,15 503.276,664	15.853
12	433.762,472 503.255,653	13	433.777,015 503.252,647	14.851

Document care conține date cu caracter personal, protejat de prevederile Regulamentului (UE) nr. 679/2016 și Legii 190/2018

Punct început	X / Y	Punct sfârşit	X / Y	Lungime segment
13	433.777,015 503.252,647	14	433.790,975 503.246,903	15.095
16	433.818,442 503.236,887	17	433.826,504 503.229,563	10.892
19	433.836,375 503.216,497	20	433.842,902 503.217,848	6.665
22	433.863,064 503.224,838	23	433.869,952 503.228,526	7.813
25	433.895,839 503.234,817	26	433.904,685 503.233,416	8.955
28	433.927,927 503.223,362	29	433.934,668 503.221,657	6.954
31	433.946,041 503.229,266	32	433.952,774 503.239,91	12.595
34	433.975,159 503.247,684	35	433.983,348 503.245,891	8.383
37	434.004,749 503.228,898	38	434.019,962 503.220,684	17.289
40	434.043,288 503.219,389	41	434.056,334 503.222,248	13.356
43	434.061,431 503.234,118	44	434.057,036 503.235,497	4.607
46	434.041,832 503.225,188	47	434.037,102 503.226,202	4.837
49	434.028,402 503.220,033	50	434.017,76 503.222,737	10.981
52	433.999,178 503.236,68	53	433.993,941 503.248,679	13.092
55	433.980,511 503.254,003	56	433.967,082 503.256,876	13.734
58	433.942,178 503.254,058	59	433.940,813 503.247,327	6.868
61	433.902,213 503.237,61	62	433.885,236 503.242,849	17.767
64	433.843,933 503.231,187	65	433.833,291 503.226,033	11.825
67	433.825,697 503.239,228	68	433.804,416 503.247,074	22.681
70	433.790,443 503.257,602	71	433.777,449 503.263,51	14.273
73	433.764,646 503.262,271	74	433.762,667 503.262,285	1.979
76	433.744,274 503.265,633	77	433.711,463 503.292,645	42.5
79	433.661,585 503.297,667	80	433.659,635 503.297,455	1.961
82	433.646,532 503.293,747	83	433.591,261 503.299,795	55.601
85	433.586,786 503.304,143	86	433.585,278 503.305,403	1.965
88	433.571,068 503.313,113	89	433.548,09 503.320,885	24.256
91	433.520,586 503.320,343	92	433.518,594 503.320,428	1.994
94	433.482,455 503.325,196	95	433.476,511 503.329,523	7.352
97	433.442,884 503.329,199	98	433.440,918 503.328,915	1.987
100	433.359,468 503.307,572	101	433.320,76 503.308,168	38.713
103	433.264,61 503.281,676	104	433.262,717 503.281,111	1.975
106	433.212,92 503.274,646	107	433.179,535 503.274,055	33.39
109	433.133,438 503.256,851	110	433.131,86 503.257,26	1.631

Punct început	X / Y	Punct sfârşit	X / Y	Lungime segment
14	433.790,975 503.246,903	15	433.807,228 503.240,792	17.363
17	433.826,504 503.229,563	18	433.831,371 503.217,86	12.674
20	433.842,902 503.217,848	21	433.850,284 503.218,149	7.389
23	433.869,952 503.228,526	24	433.881,05 503.233,233	12.055
26	433.904,685 503.233,416	27	433.917,296 503.228,87	13.406
29	433.934,668 503.221,657	30	433.941,46 503.223,653	7.08
32	433.952,774 503.239,91	33	433.963,798 503.246,141	12.662
35	433.983,348 503.245,891	36	433.994,052 503.240,136	12.153
38	434.019,962 503.220,684	39	434.028,788 503.218,807	9.023
41	434.056,334 503.222,248	42	434.063,488 503.227,924	9.132
44	434.057,036 503.235,497	45	434.049,35 503.231,525	8.652
47	434.037,102 503.226,202	48	434.032,879 503.221,301	6.47
50	434.017,76 503.222,737	51	434.007,878 503.228,568	11.474
53	433.993,941 503.248,679	54	433.989,634 503.253,327	6.337
56	433.967,082 503.256,876	57	433.952,892 503.255,271	14.28
59	433.940,813 503.247,327	60	433.919,528 503.236,849	23.724
62	433.885,236 503.242,849	63	433.866,57 503.236,849	19.607
65	433.833,291 503.226,033	66	433.827,101 503.236,789	12.41
68	433.804,416 503.247,074	69	433.788,682 503.252,313	16.584
71	433.777,449 503.263,51	72	433.775,549 503.263,786	1.921
74	433.762,667 503.262,285	75	433.746,035 503.264,845	16.828
77	433.711,463 503.292,645	78	433.709,695 503.293,37	1.911
80	433.659,635 503.297,455	81	433.648,48 503.293,939	11.696
83	433.591,261 503.299,795	84	433.589,632 503.300,677	1.852
86	433.585,278 503.305,403	87	433.572,889 503.312,306	14.182
89	433.548,09 503.320,885	90	433.546,144 503.321,173	1.968
92	433.518,594 503.320,428	93	433.484,256 503.324,489	34.577
95	433.476,511 503.329,523	96	433.474,703 503.330,084	1.893
98	433.440,918 503.328,915	99	433.361,435 503.307,813	82.236
101	433.320,76 503.308,168	102	433.318,859 503.307,75	1.947
104	433.262,717 503.281,111	105	433.214,911 503.274,795	48.222
107	433.179,535 503.274,055	108	433.177,601 503.273,681	1.97
110	433.131,86 503.257,26	111	433.113,107 503.279,538	29.12

Punct început	X / Y	Punct sfârşit	X / Y	Lungime segment
15	433.807,228 503.240,792	16	433.818,442 503.236,887	11.874
18	433.831,371 503.217,86	19	433.836,375 503.216,497	5.186
21	433.850,284 503.218,149	22	433.863,064 503.224,838	14.425
24	433.881,05 503.233,233	25	433.895,839 503.234,817	14.874
27	433.917,296 503.228,87	28	433.927,927 503.223,362	11.973
30	433.941,46 503.223,653	31	433.946,041 503.229,266	7.245
33	433.963,798 503.246,141	34	433.975,159 503.247,684	11.466
36	433.994,052 503.240,136	37	434.004,749 503.228,898	15.515
39	434.028,788 503.218,807	40	434.043,288 503.219,389	14.512
42	434.063,488 503.227,924	43	434.061,431 503.234,118	6.526
45	434.049,35 503.231,525	46	434.041,832 503.225,188	9.832
48	434.032,879 503.221,301	49	434.028,402 503.220,033	4.653
51	434.007,878 503.228,568	52	433.999,178 503.236,68	11.895
54	433.989,634 503.253,327	55	433.980,511 503.254,003	9.147
57	433.952,892 503.255,271	58	433.942,178 503.254,058	10.782
60	433.919,528 503.236,849	61	433.902,213 503.237,61	17.332
63	433.866,57 503.236,849	64	433.843,933 503.231,187	23.334
66	433.827,101 503.236,789	67	433.825,697 503.239,228	2.815
69	433.788,682 503.252,313	70	433.790,443 503.257,602	5.574
72	433.775,549 503.263,786	73	433.764,646 503.262,271	11.007
75	433.746,035 503.264,845	76	433.744,274 503.265,633	1.929
78	433.709,695 503.293,37	79	433.661,585 503.297,667	48.302
81	433.648,48 503.293,939	82	433.646,532 503.293,747	1.957
84	433.589,632 503.300,677	85	433.586,786 503.304,143	4.485
87	433.572,889 503.312,306	88	433.571,068 503.313,113	1.992
90	433.546,144 503.321,173	91	433.520,586 503.320,343	25.571
93	433.484,256 503.324,489	94	433.482,455 503.325,196	1.935
96	433.474,703 503.330,084	97	433.442,884 503.329,199	31.832
99	433.361,435 503.307,813	100	433.359,468 503.307,572	1.981
102	433.318,859 503.307,75	103	433.264,61 503.281,676	60.19
105	433.214,911 503.274,795	106	433.212,92 503.274,646	1.997
108	433.177,601 503.273,681	109	433.133,438 503.256,851	47.261
111	433.113,107 503.279,538	112	433.111,529 503.280,66	1.936

Document care conține date cu caracter personal, protejat de prevederile Regulamentului (UE) nr. 679/2016 și Legii 190/2018

Punct început	X / Y	Punct sfârşit	X / Y	Lungime segment
112	433.111,529 503.280,66	113	433.088,033 503.289,656	25.16
115	433.064,47 503.291,147	116	433.062,495 503.290,978	1.982
118	433.043,931 503.285,982	119	433.040,379 503.277,69	9.02
121	433.039,427 503.274,625	122	433.056,718 503.277,355	17.505
124	433.101,606 503.248,687	125	433.126,154 503.239,036	26.377
127	433.185,306 503.234,565	128	433.223,324 503.234,565	38.019
130	433.300,177 503.258,086	131	433.322,43 503.263,121	22.815
133	433.367,066 503.268,89	134	433.400,121 503.276,734	33.974
136	433.457,246 503.293,63	137	433.482,575 503.299,371	25.972

Punct început	X / Y	Punct sfârşit	X / Y	Lungime segment
113	433.088,033 503.289,656	114	433.086,1 503.290,064	1.975
116	433.062,495 503.290,978	117	433.045,301 503.287,12	17.622
119	433.040,379 503.277,69	120	433.039,887 503.276,542	1.249
122	433.056,718 503.277,355	123	433.071,722 503.271,913	15.96
125	433.126,154 503.239,036	126	433.150,675 503.235,801	24.734
128	433.223,324 503.234,565	129	433.250,281 503.243,544	28.413
131	433.322,43 503.263,121	132	433.349,029 503.265,612	26.716
134	433.400,121 503.276,734	135	433.431,854 503.285,086	32.813
137	433.482,575 503.299,371	1	433.515,406 503.304,579	33.242

Punct început	X / Y	Punct sfârşit	X / Y	Lungime segment
114	433.086,1 503.290,064	115	433.064,47 503.291,147	21.658
117	433.045,301 503.287,12	118	433.043,931 503.285,982	1.781
120	433.039,887 503.276,542	121	433.039,427 503.274,625	1.971
123	433.071,722 503.271,913	124	433.101,606 503.248,687	37.849
126	433.150,675 503.235,801	127	433.185,306 503.234,565	34.653
129	433.250,281 503.243,544	130	433.300,177 503.258,086	51.972
132	433.349,029 503.265,612	133	433.367,066 503.268,89	18.332
135	433.431,854 503.285,086	136	433.457,246 503.293,63	26.791

**** Lungimile segmentelor sunt determinate în planul de proiecţie Stereo 70 şi sunt rotunjite la 1 milimetru.**
***** Distanţa dintre puncte este formată din segmente cumulate ce sunt mai mici decât valoarea 1 milimetru.**

Document care conține date cu caracter personal, protejat de prevederile Regulamentului (UE) nr. 679/2016 și Legii 190/2018

DATE DESPRE IMOBILUL NR. 2337

Oficiul de Cadastru şi Publicitate Imobiliară SIBIU
Biroul de Cadastru şi Publicitate Imobiliară Medias

A. Partea I. Descrierea imobilului

TEREN Necunoscut

Adresa: Loc. Seica Mare, Jud. Sibiu

Nr. Crt	Nr cadastral Nr. topografic	Suprafaţa* (mp)	Observaţii / Referinţe
A1		3.249	Sector cadastral:42 Teren neimprejmuit;

B. Partea II. Proprietari şi acte

Inscrieri privitoare la dreptul de proprietate şi alte drepturi reale		Referinţe
/		
Act Normativ nr. 7, din 13/03/1996 emis de PARLAMENTUL ROMANIEI (lege);		
B1	Inscrierea provizorie, drept de PROPRIETATE, dobandit prin Lege, cota actuala 1/1	A1
	1) **COMUNA SEICA MARE**, CIF:4241052, PROPRIETAR NEIDENTIFICAT	

C. Partea III. SARCINI .

Inscrieri privind dezmembramintele dreptului de proprietate, drepturi reale de garanţie şi sarcini	Referinţe
NU SUNT	

Document care conține date cu caracter personal, protejat de prevederile Regulamentului (UE) nr. 679/2016 și Legii 190/2018

Anexa Nr. 1 La Partea I

Teren

Nr cadastral	Suprafaţa (mp)*	Observaţii / Referinţe
	3.249	

* Suprafaţa este determinată in planul de proiecţie Stereo 70.

DETALII LINIARE IMOBIL

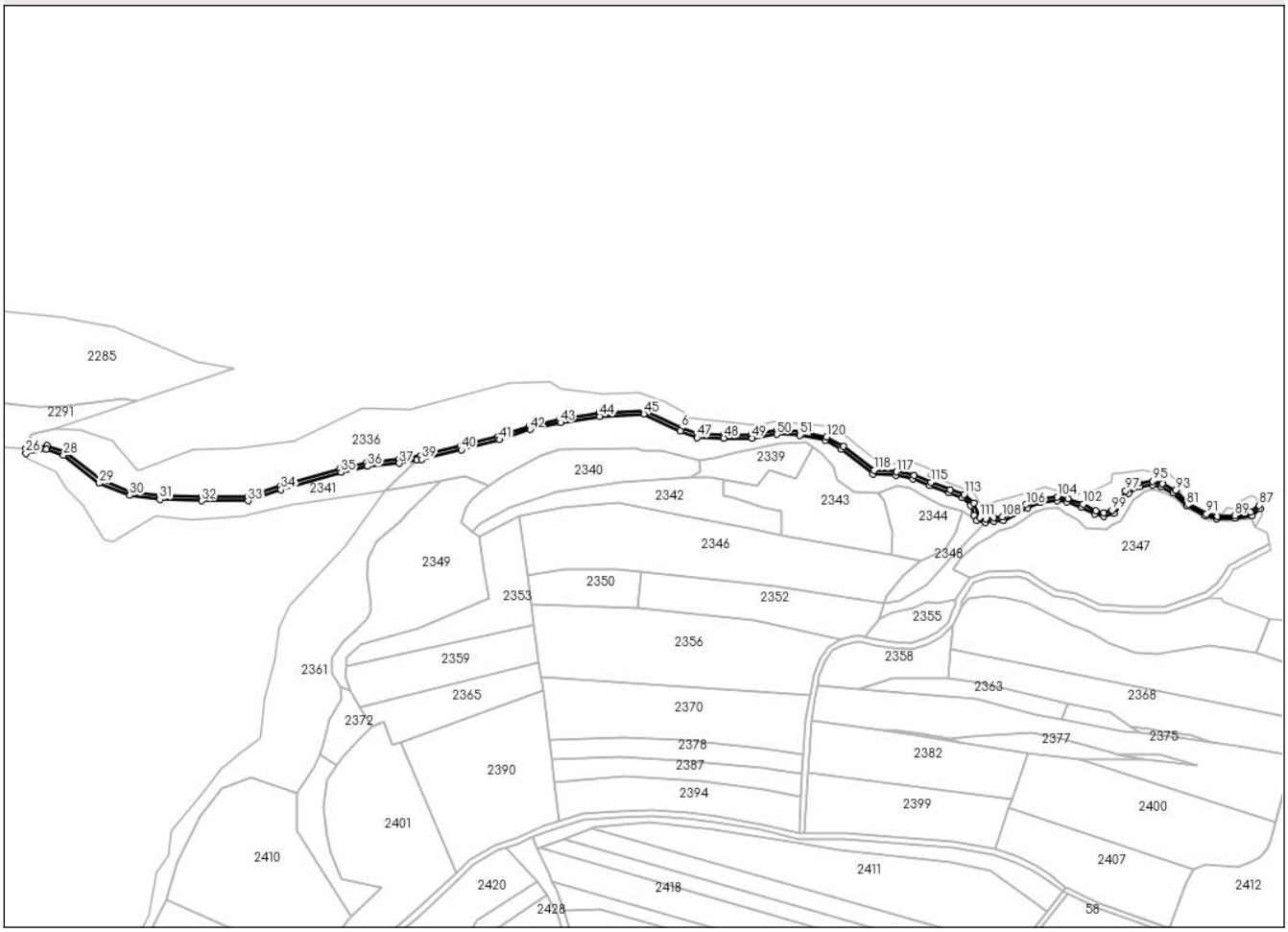

Date referitoare la teren

Crt	Categorie folosință	Intra vilan	Suprafaţa (mp)	Tarla	Parcelă	Nr. topo	Observaţii / Referinţe
1	ape curgatoare	DA	19	50	1874	-	
2	ape curgatoare	NU	3.230	50	1874	-	

Lungime Segmente

1) Valorile lungimilor segmentelor sunt obţinute din proiecţie în plan.

Punct început	X / Y	Punct sfârşit	X / Y	Lungime segment
1	433.682,459 503.289,034	2	433.663,035 503.289,832	19.44
4	433.619,026 503.286,463	5	433.597,338 503.286,967	21.694
7	433.553,042 503.306,697	8	433.515,406 503.304,579	37.695
10	433.457,246 503.293,63	11	433.431,854 503.285,086	26.791

Punct început	X / Y	Punct sfârşit	X / Y	Lungime segment
2	433.663,035 503.289,832	3	433.642,027 503.286,463	21.277
5	433.597,338 503.286,967	6	433.583,707 503.292,168	14.589
8	433.515,406 503.304,579	9	433.482,575 503.299,371	33.242
11	433.431,854 503.285,086	12	433.400,121 503.276,734	32.813

Punct început	X / Y	Punct sfârşit	X / Y	Lungime segment
3	433.642,027 503.286,463	4	433.619,026 503.286,463	23.001
6	433.583,707 503.292,168	7	433.553,042 503.306,697	33.933
9	433.482,575 503.299,371	10	433.457,246 503.293,63	25.972
12	433.400,121 503.276,734	13	433.367,066 503.268,89	33.974

Document care conține date cu caracter personal, protejat de prevederile Regulamentului (UE) nr. 679/2016 și Legii 190/2018

Punct început	X / Y	Punct sfârşit	X / Y	Lungime segment
13	433.367,066 503.268,89	14	433.349,029 503.265,612	18.332
16	433.300,177 503.258,086	17	433.250,281 503.243,544	51.972
19	433.185,306 503.234,565	20	433.150,675 503.235,801	34.653
22	433.101,606 503.248,687	23	433.071,722 503.271,913	37.849
25	433.039,427 503.274,625	26	433.039,188 503.271,042	3.591
28	433.070,254 503.269,254	29	433.100,106 503.246,053	37.808
31	433.150,425 503.232,808	32	433.185,252 503.231,565	34.849
34	433.251,175 503.240,68	35	433.300,928 503.255,18	51.823
37	433.349,438 503.262,638	38	433.363,865 503.265,259	14.664
40	433.400,849 503.273,824	41	433.432,715 503.282,211	32.951
43	433.483,142 503.296,424	44	433.515,727 503.301,592	32.991
46	433.582,528 503.289,406	47	433.596,752 503.283,98	15.223
49	433.642,266 503.283,463	50	433.663,213 503.286,822	21.215
52	433.703,296 503.281,654	53	433.716,485 503.274,16	15.169
55	433.762,067 503.252,674	56	433.776,133 503.249,766	14.364
58	433.806,206 503.237,971	59	433.816,877 503.234,255	11.299
61	433.826,671 503.219,409	62	433.829,165 503.215,352	4.763
64	433.843,269 503.214,86	65	433.851,079 503.215,178	7.817
67	433.871,248 503.225,817	68	433.881,812 503.230,298	11.474
70	433.903,935 503.230,497	71	433.916,092 503.226,116	12.923
73	433.934,727 503.218,547	74	433.943,198 503.221,037	8.829
76	433.954,907 503.237,669	77	433.964,772 503.243,246	11.332
79	433.982,311 503.243,047	80	433.991,977 503.237,968	10.919
82	434.018,992 503.219,083	83	434.028,458 503.216,788	9.741
85	434.057,292 503.219,165	86	434.064,47 503.224,966	9.229
88	434.056,334 503.222,248	89	434.043,288 503.219,389	13.356
91	434.019,962 503.220,684	92	434.004,749 503.228,898	17.289
94	433.983,348 503.245,891	95	433.975,159 503.247,684	8.383
97	433.952,774 503.239,91	98	433.946,041 503.229,266	12.595
100	433.934,668 503.221,657	101	433.927,927 503.223,362	6.954
103	433.904,685 503.233,416	104	433.895,839 503.234,817	8.955
106	433.869,952 503.228,526	107	433.863,064 503.224,838	7.813
109	433.842,902 503.217,848	110	433.836,375 503.216,497	6.665

Punct început	X / Y	Punct sfârşit	X / Y	Lungime segment
14	433.349,029 503.265,612	15	433.322,43 503.263,121	26.716
17	433.250,281 503.243,544	18	433.223,324 503.234,565	28.413
20	433.150,675 503.235,801	21	433.126,154 503.239,036	24.734
23	433.071,722 503.271,913	24	433.056,718 503.277,355	15.96
26	433.039,188 503.271,042	27	433.056,168 503.274,363	17.301
29	433.100,106 503.246,053	30	433.125,397 503.236,11	27.176
32	433.185,252 503.231,565	33	433.223,811 503.231,565	38.559
35	433.300,928 503.255,18	36	433.322,903 503.260,152	22.53
38	433.363,865 503.265,259	39	433.367,68 503.265,952	3.878
41	433.432,715 503.282,211	42	433.458,058 503.290,738	26.739
44	433.515,727 503.301,592	45	433.552,448 503.303,659	36.78
47	433.596,752 503.283,98	48	433.618,992 503.283,463	22.246
50	433.663,213 503.286,822	51	433.682,091 503.286,047	18.894
53	433.716,485 503.274,16	54	433.742,665 503.253,966	33.063
56	433.776,133 503.249,766	57	433.789,876 503.244,111	14.861
59	433.816,877 503.234,255	60	433.823,991 503.227,793	9.611
62	433.829,165 503.215,352	63	433.836,279 503.213,414	7.373
65	433.851,079 503.215,178	66	433.864,468 503.222,186	15.112
68	433.881,812 503.230,298	69	433.895,763 503.231,792	14.031
71	433.916,092 503.226,116	72	433.926,855 503.220,539	12.121
74	433.943,198 503.221,037	75	433.948,479 503.227,51	8.354
77	433.964,772 503.243,246	78	433.975,036 503.244,64	10.359
80	433.991,977 503.237,968	81	434.003,238 503.227,726	15.222
83	434.028,458 503.216,788	84	434.043,462 503.217,281	15.012
86	434.064,47 503.224,966	87	434.063,488 503.227,924	3.117
89	434.043,288 503.219,389	90	434.028,788 503.218,807	14.512
92	434.004,749 503.228,898	93	433.994,052 503.240,136	15.515
95	433.975,159 503.247,684	96	433.963,798 503.246,141	11.466
98	433.946,041 503.229,266	99	433.941,46 503.223,653	7.245
101	433.927,927 503.223,362	102	433.917,296 503.228,87	11.973
104	433.895,839 503.234,817	105	433.881,05 503.233,233	14.874
107	433.863,064 503.224,838	108	433.850,284 503.218,149	14.425
110	433.836,375 503.216,497	111	433.831,371 503.217,86	5.186

Punct început	X / Y	Punct sfârşit	X / Y	Lungime segment
15	433.322,43 503.263,121	16	433.300,177 503.258,086	22.815
18	433.223,324 503.234,565	19	433.185,306 503.234,565	38.019
21	433.126,154 503.239,036	22	433.101,606 503.248,687	26.377
24	433.056,718 503.277,355	25	433.039,427 503.274,625	17.505
27	433.056,168 503.274,363	28	433.070,254 503.269,254	14.984
30	433.125,397 503.236,11	31	433.150,425 503.232,808	25.244
33	433.223,811 503.231,565	34	433.251,175 503.240,68	28.842
36	433.322,903 503.260,152	37	433.349,438 503.262,638	26.651
39	433.367,68 503.265,952	40	433.400,849 503.273,824	34.09
42	433.458,058 503.290,738	43	433.483,142 503.296,424	25.721
45	433.552,448 503.303,659	46	433.582,528 503.289,406	33.286
48	433.618,992 503.283,463	49	433.642,266 503.283,463	23.274
51	433.682,091 503.286,047	52	433.703,296 503.281,654	21.656
54	433.742,665 503.253,966	55	433.762,067 503.252,674	19.445
57	433.789,876 503.244,111	58	433.806,206 503.237,971	17.446
60	433.823,991 503.227,793	61	433.826,671 503.219,409	8.801
63	433.836,279 503.213,414	64	433.843,269 503.214,86	7.138
66	433.864,468 503.222,186	67	433.871,248 503.225,817	7.691
69	433.895,763 503.231,792	70	433.903,935 503.230,497	8.273
72	433.926,855 503.220,539	73	433.934,727 503.218,547	8.121
75	433.948,479 503.227,51	76	433.954,907 503.237,669	12.022
78	433.975,036 503.244,64	79	433.982,311 503.243,047	7.447
81	434.003,238 503.227,726	82	434.018,992 503.219,083	17.969
84	434.043,462 503.217,281	85	434.057,292 503.219,165	13.957
87	434.063,488 503.227,924	88	434.056,334 503.222,248	9.132
90	434.028,788 503.218,807	91	434.019,962 503.220,684	9.023
93	433.994,052 503.240,136	94	433.983,348 503.245,891	12.153
96	433.963,798 503.246,141	97	433.952,774 503.239,91	12.662
99	433.941,46 503.223,653	100	433.934,668 503.221,657	7.08
102	433.917,296 503.228,87	103	433.904,685 503.233,416	13.406
105	433.881,05 503.233,233	106	433.869,952 503.228,526	12.055
108	433.850,284 503.218,149	109	433.842,902 503.217,848	7.389
111	433.831,371 503.217,86	112	433.826,504 503.229,563	12.674

Document care conține date cu caracter personal, protejat de prevederile Regulamentului (UE) nr. 679/2016 și Legii 190/2018

Punct început	X / Y	Punct sfârşit	X / Y	Lungime segment
112	433.826,504 503.229,563	113	433.818,442 503.236,887	10.892
115	433.790,975 503.246,903	116	433.777,015 503.252,647	15.095
118	433.743,775 503.256,899	119	433.718,15 503.276,664	32.362

Punct început	X / Y	Punct sfârşit	X / Y	Lungime segment
113	433.818,442 503.236,887	114	433.807,228 503.240,792	11.874
116	433.777,015 503.252,647	117	433.762,472 503.255,653	14.851
119	433.718,15 503.276,664	120	433.704,368 503.284,496	15.853

Punct început	X / Y	Punct sfârşit	X / Y	Lungime segment
114	433.807,228 503.240,792	115	433.790,975 503.246,903	17.363
117	433.762,472 503.255,653	118	433.743,775 503.256,899	18.739
120	433.704,368 503.284,496	1	433.682,459 503.289,034	22.374

**** Lungimile segmentelor sunt determinate în planul de proiecţie Stereo 70 şi sunt rotunjite la 1 milimetru.**
***** Distanţa dintre puncte este formată din segmente cumulate ce sunt mai mici decât valoarea 1 milimetru.**

Document care conține date cu caracter personal, protejat de prevederile Regulamentului (UE) nr. 679/2016 și Legii 190/2018

DATE DESPRE IMOBILUL NR. 2338

Oficiul de Cadastru şi Publicitate Imobiliară SIBIU
Biroul de Cadastru şi Publicitate Imobiliară Medias

A. Partea I. Descrierea imobilului

TEREN Extravilan

Adresa: Jud. Sibiu

Nr. Crt	Nr cadastral Nr. topografic	Suprafaţa* (mp)	Observaţii / Referinţe
A1		9.158	Sector cadastral:42 Teren neimprejmuit;

B. Partea II. Proprietari şi acte

Inscrieri privitoare la dreptul de proprietate şi alte drepturi reale		Referinţe
/		
Act Normativ nr. 7, din 13/03/1996 emis de PARLAMENTUL ROMANIEI (lege);		
B1	Inscrierea provizorie, drept de PROPRIETATE, dobandit prin Lege, cota actuala 1/1	A1
	1) **COMUNA SEICA MARE**, CIF:4241052, PROPRIETAR NEIDENTIFICAT	

C. Partea III. SARCINI .

Inscrieri privind dezmembramintele dreptului de proprietate, drepturi reale de garanţie şi sarcini	Referinţe
NU SUNT	

Document care conține date cu caracter personal, protejat de prevederile Regulamentului (UE) nr. 679/2016 și Legii 190/2018

Anexa Nr. 1 La Partea I

Teren

Nr cadastral	Suprafaţa (mp)*	Observaţii / Referinţe
	9.158	

* Suprafaţa este determinată in planul de proiecţie Stereo 70.

DETALII LINIARE IMOBIL

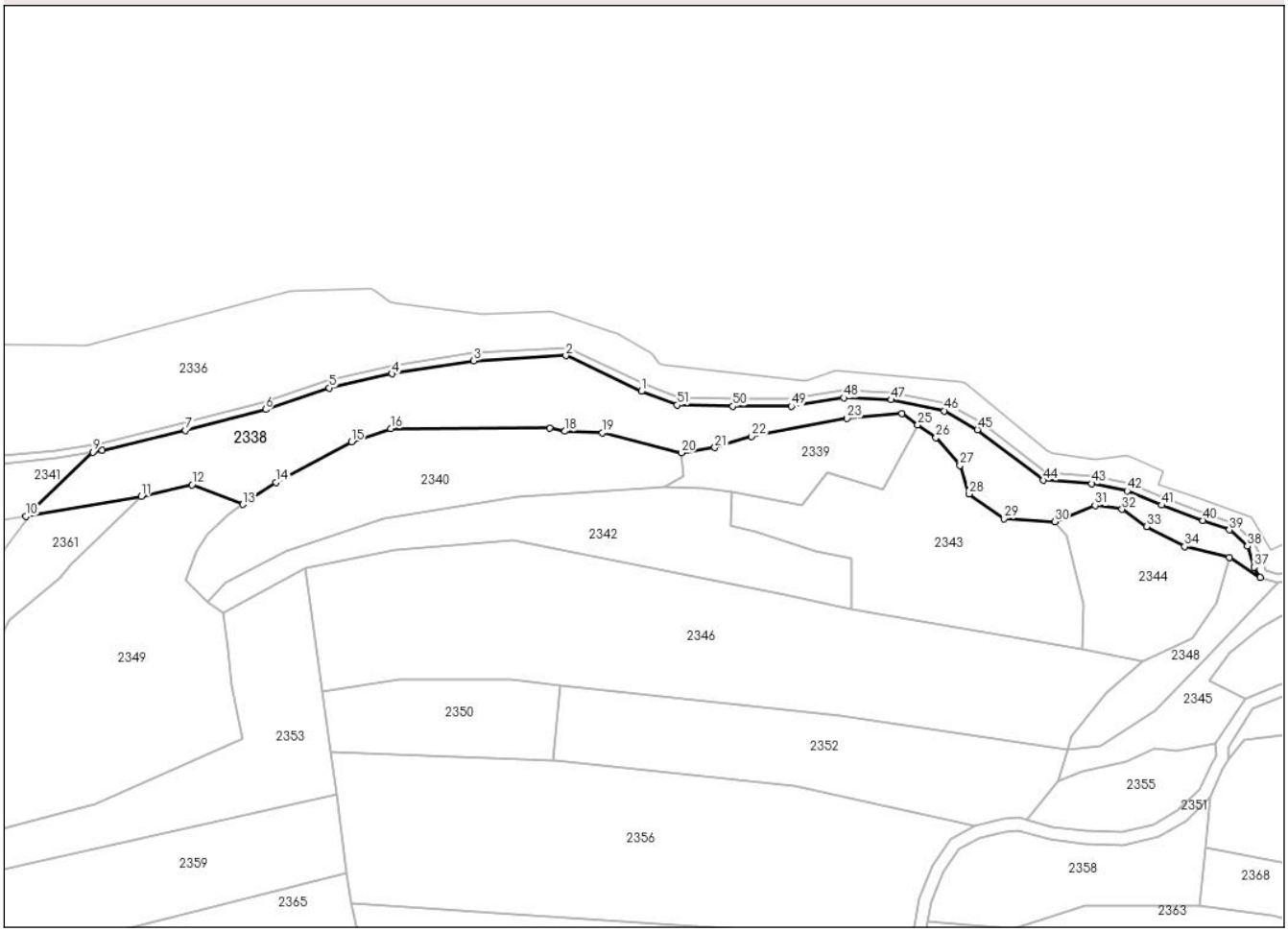

Date referitoare la teren

Crt	Categorie folosință	Intra vilan	Suprafaţa (mp)	Tarla	Parcelă	Nr. topo	Observaţii / Referinţe
1	padure	NU	9.158	50	1875	-	Tufaris

Lungime Segmente

1) Valorile lungimilor segmentelor sunt obţinute din proiecţie în plan.

Punct început	X / Y	Punct sfârşit	X / Y	Lungime segment
1	433.582,528 503.289,406	2	433.552,448 503.303,659	33.286
4	433.483,142 503.296,424	5	433.458,058 503.290,738	25.721
7	433.400,849 503.273,824	8	433.367,68 503.265,952	34.09
10	433.337,238 503.239,632	11	433.383,258 503.247,663	46.716
13	433.423,618 503.244,366	14	433.436,927 503.253,232	15.992
16	433.482,567 503.274,581	17	433.545,884 503.274,874	63.318

Punct început	X / Y	Punct sfârşit	X / Y	Lungime segment
2	433.552,448 503.303,659	3	433.515,727 503.301,592	36.78
5	433.458,058 503.290,738	6	433.432,715 503.282,211	26.739
8	433.367,68 503.265,952	9	433.363,865 503.265,259	3.878
11	433.383,258 503.247,663	12	433.403,499 503.252,185	20.74
14	433.436,927 503.253,232	15	433.466,927 503.269,365	34.063
17	433.545,884 503.274,874	18	433.552,064 503.273,532	6.324

Punct început	X / Y	Punct sfârşit	X / Y	Lungime segment
3	433.515,727 503.301,592	4	433.483,142 503.296,424	32.991
6	433.432,715 503.282,211	7	433.400,849 503.273,824	32.951
9	433.363,865 503.265,259	10	433.337,238 503.239,632	36.956
12	433.403,499 503.252,185	13	433.423,618 503.244,366	21.584
15	433.466,927 503.269,365	16	433.482,567 503.274,581	16.487
18	433.552,064 503.273,532	19	433.566,89 503.272,844	14.842

Document care conține date cu caracter personal, protejat de prevederile Regulamentului (UE) nr. 679/2016 și Legii 190/2018

Punct început	X / Y	Punct sfârşit	X / Y	Lungime segment
19	433.566,89 503.272,844	20	433.598,497 503.264,937	32.58
22	433.626,419 503.271,474	23	433.664,533 503.278,692	38.791
25	433.692,664 503.276,115	26	433.699,923 503.271,004	8.878
28	433.713,156 503.248,557	29	433.727,004 503.238,717	16.988
31	433.763,318 503.243,944	32	433.774,089 503.242,407	10.88
34	433.799,016 503.227,647	35	433.816,865 503.223,342	18.361
37	433.826,671 503.219,409	38	433.823,991 503.227,793	8.801
40	433.806,206 503.237,971	41	433.789,876 503.244,111	17.446
43	433.762,067 503.252,674	44	433.742,665 503.253,966	19.445
46	433.703,296 503.281,654	47	433.682,091 503.286,047	21.656
49	433.642,266 503.283,463	50	433.618,992 503.283,463	23.274

Punct început	X / Y	Punct sfârşit	X / Y	Lungime segment
20	433.598,497 503.264,937	21	433.611,765 503.267,043	13.435
23	433.664,533 503.278,692	24	433.686,382 503.280,537	21.927
26	433.699,923 503.271,004	27	433.709,463 503.259,934	14.614
29	433.727,004 503.238,717	30	433.747,315 503.237,487	20.348
32	433.774,089 503.242,407	33	433.783,936 503.235,642	11.947
35	433.816,865 503.223,342	36	433.829,165 503.215,352	14.667
38	433.823,991 503.227,793	39	433.816,877 503.234,255	9.611
41	433.789,876 503.244,111	42	433.776,133 503.249,766	14.861
44	433.742,665 503.253,966	45	433.716,485 503.274,16	33.063
47	433.682,091 503.286,047	48	433.663,213 503.286,822	18.894
50	433.618,992 503.283,463	51	433.596,752 503.283,98	22.246

Punct început	X / Y	Punct sfârşit	X / Y	Lungime segment
21	433.611,765 503.267,043	22	433.626,419 503.271,474	15.309
24	433.686,382 503.280,537	25	433.692,664 503.276,115	7.682
27	433.709,463 503.259,934	28	433.713,156 503.248,557	11.962
30	433.747,315 503.237,487	31	433.763,318 503.243,944	17.256
33	433.783,936 503.235,642	34	433.799,016 503.227,647	17.068
36	433.829,165 503.215,352	37	433.826,671 503.219,409	4.763
39	433.816,877 503.234,255	40	433.806,206 503.237,971	11.299
42	433.776,133 503.249,766	43	433.762,067 503.252,674	14.364
45	433.716,485 503.274,16	46	433.703,296 503.281,654	15.169
48	433.663,213 503.286,822	49	433.642,266 503.283,463	21.215
51	433.596,752 503.283,98	1	433.582,528 503.289,406	15.223

**** Lungimile segmentelor sunt determinate în planul de proiecţie Stereo 70 şi sunt rotunjite la 1 milimetru.**
***** Distanţa dintre puncte este formată din segmente cumulate ce sunt mai mici decât valoarea 1 milimetru.**

Document care conține date cu caracter personal, protejat de prevederile Regulamentului (UE) nr. 679/2016 și Legii 190/2018

DATE DESPRE IMOBILUL NR. 2339

Oficiul de Cadastru şi Publicitate Imobiliară SIBIU
Biroul de Cadastru şi Publicitate Imobiliară Medias

A. Partea I. Descrierea imobilului

TEREN Extravilan

Adresa: Jud. Sibiu

Nr. Crt	Nr cadastral Nr. topografic	Suprafaţa* (mp)	Observaţii / Referinţe
A1		2.100	Sector cadastral:42 Teren neimprejmuit;

B. Partea II. Proprietari şi acte

Inscrieri privitoare la dreptul de proprietate şi alte drepturi reale		Referinţe
/		
Act Administrativ nr. 601/54, din 08/01/1997 emis de CJSDPAT SIBIU (titlu de proprietate);		
B1	Intabulare, drept de PROPRIETATE, dobandit prin Reconstituire, cota actuala 1/1	A1
	1) **NOVAC EUGEN**	

C. Partea III. SARCINI .

Inscrieri privind dezmembramintele dreptului de proprietate, drepturi reale de garanţie şi sarcini	Referinţe
NU SUNT	

Document care conține date cu caracter personal, protejat de prevederile Regulamentului (UE) nr. 679/2016 și Legii 190/2018

Anexa Nr. 1 La Partea I

Teren

Nr cadastral	Suprafaţa (mp)*	Observaţii / Referinţe
	2.100	

* Suprafaţa este determinată in planul de proiecţie Stereo 70.

DETALII LINIARE IMOBIL

Date referitoare la teren

Crt	Categorie folosință	Intra vilan	Suprafaţa (mp)	Tarla	Parcelă	Nr. topo	Observaţii / Referinţe
1	faneata	NU	2.100	50	1870/1	-	

Lungime Segmente
1) Valorile lungimilor segmentelor sunt obţinute din proiecţie în plan.

Punct început	X / Y	Punct sfârşit	X / Y	Lungime segment (** (m)
1	433.692,664 503.276,115	2	433.686,382 503.280,537	7.682
2	433.686,382 503.280,537	3	433.664,533 503.278,692	21.927
3	433.664,533 503.278,692	4	433.626,419 503.271,474	38.791
4	433.626,419 503.271,474	5	433.611,765 503.267,043	15.309
5	433.611,765 503.267,043	6	433.598,497 503.264,937	13.435

Document care conține date cu caracter personal, protejat de prevederile Regulamentului (UE) nr. 679/2016 și Legii 190/2018

Punct început	X / Y	Punct sfârşit	X / Y	Lungime segment (** (m)
6	433.598,497 503.264,937	7	433.599,422 503.255,689	9.294
7	433.599,422 503.255,689	8	433.591,765 503.251,282	8.835
8	433.591,765 503.251,282	9	433.607,41 503.250,692	15.655
9	433.607,41 503.250,692	10	433.618,655 503.249,338	11.327
10	433.618,655 503.249,338	11	433.646,612 503.244,067	28.449
11	433.646,612 503.244,067	12	433.656,548 503.256,916	16.244
12	433.656,548 503.256,916	13	433.678,787 503.250,343	23.189
13	433.678,787 503.250,343	1	433.692,664 503.276,115	29.27

** Lungimile segmentelor sunt determinate în planul de proiecţie Stereo 70 şi sunt rotunjite la 1 milimetru.
*** Distanţa dintre puncte este formată din segmente cumulate ce sunt mai mici decât valoarea 1 milimetru.

Document care conține date cu caracter personal, protejat de prevederile Regulamentului (UE) nr. 679/2016 și Legii 190/2018

DATE DESPRE IMOBILUL NR. 2340

Oficiul de Cadastru şi Publicitate Imobiliară SIBIU
Biroul de Cadastru şi Publicitate Imobiliară Medias

A. Partea I. Descrierea imobilului

TEREN Extravilan

Adresa: Jud. Sibiu

Nr. Crt	Nr cadastral Nr. topografic	Suprafaţa* (mp)	Observaţii / Referinţe
A1		5.400	Sector cadastral:42 Teren neimprejmuit;

B. Partea II. Proprietari şi acte

Inscrieri privitoare la dreptul de proprietate şi alte drepturi reale		Referinţe
/		
Act Administrativ nr. 601/54, din 08/01/1997 emis de CJSDPAT SIBIU (titlu de proprietate);		
B1	Intabulare, drept de PROPRIETATE, dobandit prin Reconstituire, cota actuala 1/1	A1
	1) **NOVAC EUGEN**	

C. Partea III. SARCINI .

Inscrieri privind dezmembramintele dreptului de proprietate, drepturi reale de garanţie şi sarcini	Referinţe
NU SUNT	

Document care conține date cu caracter personal, protejat de prevederile Regulamentului (UE) nr. 679/2016 și Legii 190/2018

Anexa Nr. 1 La Partea I

Teren

Nr cadastral	Suprafaţa (mp)*	Observaţii / Referinţe
	5.400	

* Suprafaţa este determinată in planul de proiecţie Stereo 70.

DETALII LINIARE IMOBIL

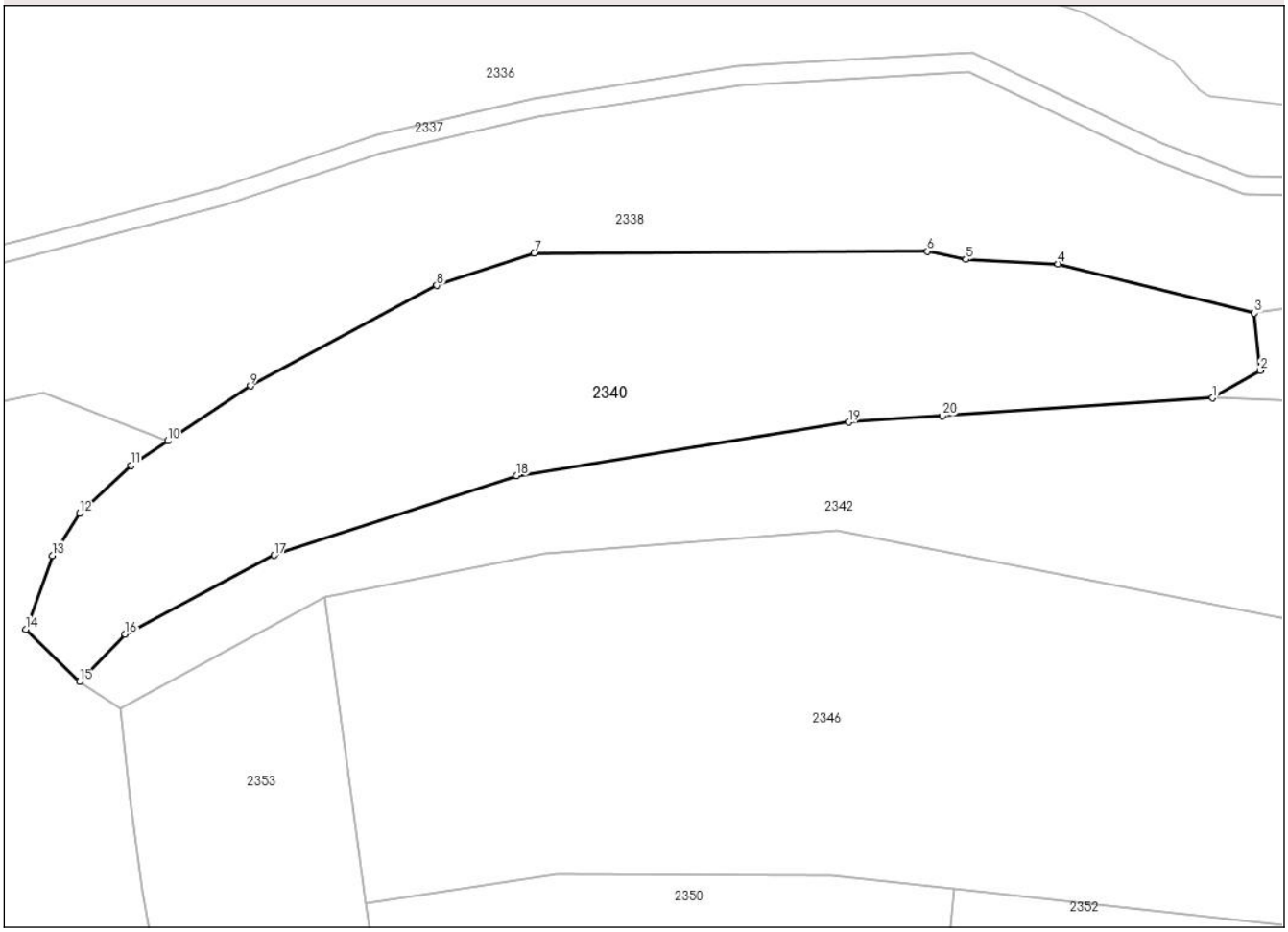

Date referitoare la teren

Crt	Categorie folosință	Intra vilan	Suprafaţa (mp)	Tarla	Parcelă	Nr. topo	Observaţii / Referinţe
1	arabil	NU	5.400	50	1872	-	

Lungime Segmente
1) Valorile lungimilor segmentelor sunt obţinute din proiecţie în plan.

Punct început	X / Y	Punct sfârşit	X / Y	Lungime segment (** (m)
1	433.591,765 503.251,282	2	433.599,422 503.255,689	8.835
2	433.599,422 503.255,689	3	433.598,497 503.264,937	9.294
3	433.598,497 503.264,937	4	433.566,89 503.272,844	32.58
4	433.566,89 503.272,844	5	433.552,064 503.273,532	14.842
5	433.552,064 503.273,532	6	433.545,884 503.274,874	6.324

Document care conține date cu caracter personal, protejat de prevederile Regulamentului (UE) nr. 679/2016 și Legii 190/2018

Punct început	X / Y	Punct sfârşit	X / Y	Lungime segment (** (m)
6	433.545,884 503.274,874	7	433.482,567 503.274,581	63.318
7	433.482,567 503.274,581	8	433.466,927 503.269,365	16.487
8	433.466,927 503.269,365	9	433.436,927 503.253,232	34.063
9	433.436,927 503.253,232	10	433.423,618 503.244,366	15.992
10	433.423,618 503.244,366	11	433.417,69 503.240,417	7.123
11	433.417,69 503.240,417	12	433.409,445 503.232,752	11.258
12	433.409,445 503.232,752	13	433.405,051 503.225,932	8.113
13	433.405,051 503.225,932	14	433.400,793 503.214,089	12.585
14	433.400,793 503.214,089	15	433.409,407 503.205,657	12.054
15	433.409,407 503.205,657	16	433.416,781 503.213,309	10.626
16	433.416,781 503.213,309	17	433.440,74 503.225,996	27.111
17	433.440,74 503.225,996	18	433.479,778 503.238,786	41.08
18	433.479,778 503.238,786	19	433.533,189 503.247,367	54.096
19	433.533,189 503.247,367	20	433.548,258 503.248,374	15.103
20	433.548,258 503.248,374	1	433.591,765 503.251,282	43.604

** Lungimile segmentelor sunt determinate în planul de proiecţie Stereo 70 şi sunt rotunjite la 1 milimetru.
*** Distanţa dintre puncte este formată din segmente cumulate ce sunt mai mici decât valoarea 1 milimetru.

Document care conține date cu caracter personal, protejat de prevederile Regulamentului (UE) nr. 679/2016 și Legii 190/2018

DATE DESPRE IMOBILUL NR. 2341

Oficiul de Cadastru şi Publicitate Imobiliară SIBIU
Biroul de Cadastru şi Publicitate Imobiliară Medias

A. Partea I. Descrierea imobilului

TEREN Extravilan

Adresa: Jud. Sibiu

Nr. Crt	Nr cadastral Nr. topografic	Suprafaţa* (mp)	Observaţii / Referinţe
A1		6.212	Sector cadastral:42 Teren neimprejmuit;

B. Partea II. Proprietari şi acte

Inscrieri privitoare la dreptul de proprietate şi alte drepturi reale		Referinţe
/		
Act Normativ nr. 7, din 13/03/1996 emis de PARLAMENTUL ROMANIEI (lege);		
B1	Inscrierea provizorie, drept de PROPRIETATE, dobandit prin Lege, cota actuala 1/1	A1
	1) **COMUNA SEICA MARE**, CIF:4241052, PROPRIETAR NEIDENTIFICAT	

C. Partea III. SARCINI .

Inscrieri privind dezmembramintele dreptului de proprietate, drepturi reale de garanţie şi sarcini	Referinţe
NU SUNT	

Document care conține date cu caracter personal, protejat de prevederile Regulamentului (UE) nr. 679/2016 și Legii 190/2018

Anexa Nr. 1 La Partea I

Teren

Nr cadastral	Suprafaţa (mp)*	Observaţii / Referinţe
	6.212	

* Suprafaţa este determinată in planul de proiecţie Stereo 70.

DETALII LINIARE IMOBIL

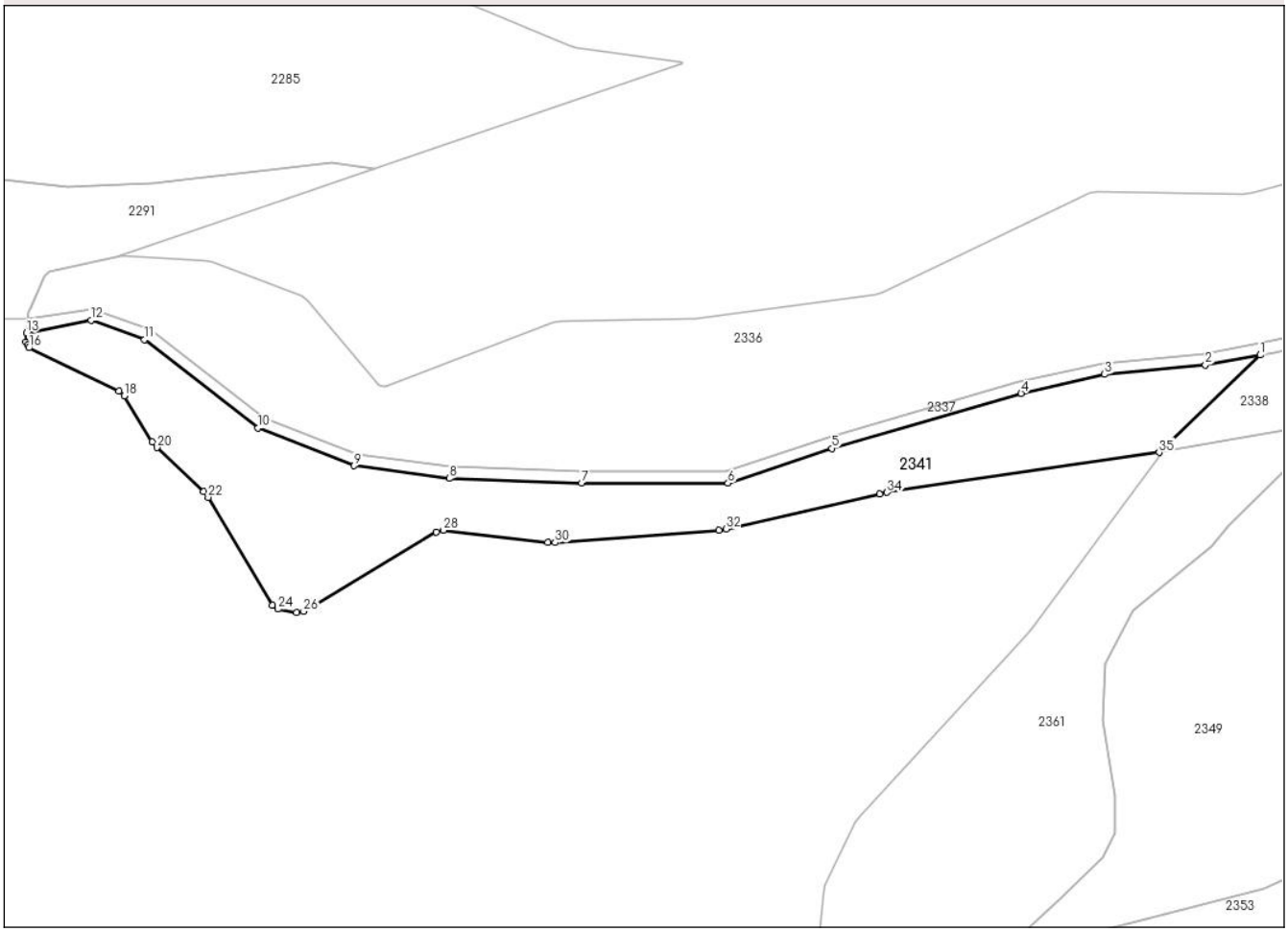

Date referitoare la teren

Crt	Categorie folosință	Intra vilan	Suprafaţa (mp)	Tarla	Parcelă	Nr. topo	Observaţii / Referinţe
1	padure	NU	6.212	50	1873	-	Tufaris

Lungime Segmente

1) Valorile lungimilor segmentelor sunt obţinute din proiecţie în plan.

Punct început	X / Y	Punct sfârşit	X / Y	Lungime segment (** (m)
1	433.363,865 503.265,259	2	433.349,438 503.262,638	14.664
3	433.322,903 503.260,152	4	433.300,928 503.255,18	22.53
5	433.251,175 503.240,68	6	433.223,811 503.231,565	28.842
7	433.185,252 503.231,565	8	433.150,425 503.232,808	34.849
9	433.125,397 503.236,11	10	433.100,106 503.246,053	27.176

Punct început	X / Y	Punct sfârşit	X / Y	Lungime segment (** (m)
2	433.349,438 503.262,638	3	433.322,903 503.260,152	26.651
4	433.300,928 503.255,18	5	433.251,175 503.240,68	51.823
6	433.223,811 503.231,565	7	433.185,252 503.231,565	38.559
8	433.150,425 503.232,808	9	433.125,397 503.236,11	25.244
10	433.100,106 503.246,053	11	433.070,254 503.269,254	37.808

Document care conține date cu caracter personal, protejat de prevederile Regulamentului (UE) nr. 679/2016 și Legii 190/2018

Punct început	X / Y	Punct sfârşit	X / Y	Lungime segment (** (m)
11	433.070,254 503.269,254	12	433.056,168 503.274,363	14.984
13	433.039,188 503.271,042	14	433.039,023 503.268,566	2.482
15	433.039,441 503.267,851	16	433.039,859 503.267,136	0.828
17	433.063,464 503.255,827	18	433.064,886 503.254,542	1.918
19	433.072,255 503.242,466	20	433.073,504 503.240,926	1.982
21	433.085,781 503.229,364	22	433.087,019 503.227,819	1.98
23	433.103,848 503.199,465	24	433.105,342 503.198,426	1.82
25	433.110,263 503.197,531	26	433.112,105 503.197,866	1.872
27	433.147,026 503.218,767	28	433.148,877 503.219,164	1.893
29	433.176,326 503.215,951	30	433.178,316 503.215,911	1.991
31	433.221,414 503.219,204	32	433.223,386 503.219,504	1.995
33	433.263,71 503.228,768	34	433.265,674 503.229,137	1.998
35	433.337,238 503.239,632	1	433.363,865 503.265,259	36.956

Punct început	X / Y	Punct sfârşit	X / Y	Lungime segment (** (m)
12	433.056,168 503.274,363	13	433.039,188 503.271,042	17.301
14	433.039,023 503.268,566	15	433.039,441 503.267,851	0.828
16	433.039,859 503.267,136	17	433.063,464 503.255,827	26.174
18	433.064,886 503.254,542	19	433.072,255 503.242,466	14.147
20	433.073,504 503.240,926	21	433.085,781 503.229,364	16.865
22	433.087,019 503.227,819	23	433.103,848 503.199,465	32.971
24	433.105,342 503.198,426	25	433.110,263 503.197,531	5.002
26	433.112,105 503.197,866	27	433.147,026 503.218,767	40.698
28	433.148,877 503.219,164	29	433.176,326 503.215,951	27.636
30	433.178,316 503.215,911	31	433.221,414 503.219,204	43.223
32	433.223,386 503.219,504	33	433.263,71 503.228,768	41.375
34	433.265,674 503.229,137	35	433.337,238 503.239,632	72.329

** Lungimile segmentelor sunt determinate în planul de proiecţie Stereo 70 şi sunt rotunjite la 1 milimetru.
*** Distanţa dintre puncte este formată din segmente cumulate ce sunt mai mici decât valoarea 1 milimetru.

Document care conține date cu caracter personal, protejat de prevederile Regulamentului (UE) nr. 679/2016 și Legii 190/2018

DATE DESPRE IMOBILUL NR. 2342

Oficiul de Cadastru şi Publicitate Imobiliară SIBIU
Biroul de Cadastru şi Publicitate Imobiliară Medias

A. Partea I. Descrierea imobilului

TEREN Extravilan

Adresa: Jud. Sibiu

Nr. Crt	Nr cadastral Nr. topografic	Suprafaţa* (mp)	Observaţii / Referinţe
A1		5.000	Sector cadastral:42 Teren neimprejmuit;

B. Partea II. Proprietari şi acte

Inscrieri privitoare la dreptul de proprietate şi alte drepturi reale		Referinţe
/		
Act Administrativ nr. 601/54, din 08/01/1997 emis de CJSDPAT SIBIU (titlu de proprietate);		
B1	Intabulare, drept de PROPRIETATE, dobandit prin Reconstituire, cota actuala 1/1	A1
	1) **NOVAC EUGEN**	

C. Partea III. SARCINI .

Inscrieri privind dezmembramintele dreptului de proprietate, drepturi reale de garanţie şi sarcini	Referinţe
NU SUNT	

Document care conține date cu caracter personal, protejat de prevederile Regulamentului (UE) nr. 679/2016 și Legii 190/2018

Anexa Nr. 1 La Partea I

Teren

Nr cadastral	Suprafaţa (mp)*	Observaţii / Referinţe
	5.000	

* Suprafaţa este determinată in planul de proiecţie Stereo 70.

DETALII LINIARE IMOBIL

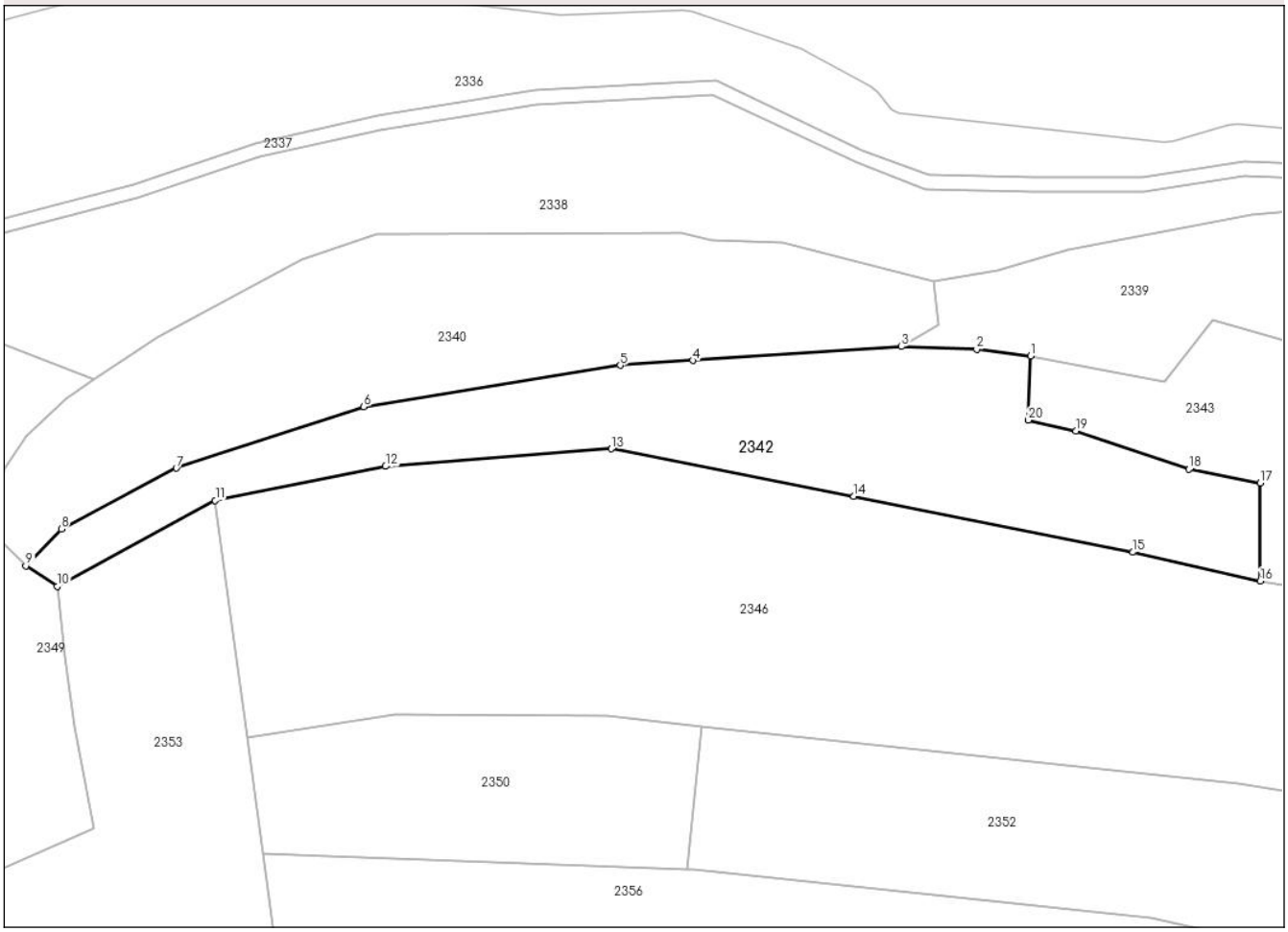

Date referitoare la teren

Crt	Categorie folosință	Intra vilan	Suprafaţa (mp)	Tarla	Parcelă	Nr. topo	Observaţii / Referinţe
1	padure	NU	5.000	50	1871	-	Tufaris

Lungime Segmente
1) Valorile lungimilor segmentelor sunt obţinute din proiecţie în plan.

Punct început	X / Y	Punct sfârşit	X / Y	Lungime segment (** (m)
1	433.618,655 503.249,338	2	433.607,41 503.250,692	11.327
2	433.607,41 503.250,692	3	433.591,765 503.251,282	15.655
3	433.591,765 503.251,282	4	433.548,258 503.248,374	43.604
4	433.548,258 503.248,374	5	433.533,189 503.247,367	15.103
5	433.533,189 503.247,367	6	433.479,778 503.238,786	54.096

Document care conține date cu caracter personal, protejat de prevederile Regulamentului (UE) nr. 679/2016 și Legii 190/2018

Punct început	X / Y	Punct sfârşit	X / Y	Lungime segment (** (m)
6	433.479,778 503.238,786	7	433.440,74 503.225,996	41.08
7	433.440,74 503.225,996	8	433.416,781 503.213,309	27.111
8	433.416,781 503.213,309	9	433.409,407 503.205,657	10.626
9	433.409,407 503.205,657	10	433.415,93 503.201,406	7.786
10	433.415,93 503.201,406	11	433.448,828 503.219,26	37.43
11	433.448,828 503.219,26	12	433.484,279 503.226,344	36.152
12	433.484,279 503.226,344	13	433.531,357 503.230,028	47.222
13	433.531,357 503.230,028	14	433.581,839 503.220,11	51.447
14	433.581,839 503.220,11	15	433.639,978 503.208,491	59.289
15	433.639,978 503.208,491	16	433.666,467 503.202,507	27.156
16	433.666,467 503.202,507	17	433.666,423 503.222,899	20.392
17	433.666,423 503.222,899	18	433.651,606 503.225,777	15.094
18	433.651,606 503.225,777	19	433.628,067 503.233,712	24.841
19	433.628,067 503.233,712	20	433.618,141 503.235,979	10.182
20	433.618,141 503.235,979	1	433.618,655 503.249,338	13.368

** Lungimile segmentelor sunt determinate în planul de proiecţie Stereo 70 şi sunt rotunjite la 1 milimetru.
*** Distanţa dintre puncte este formată din segmente cumulate ce sunt mai mici decât valoarea 1 milimetru.

Document care conține date cu caracter personal, protejat de prevederile Regulamentului (UE) nr. 679/2016 și Legii 190/2018

DATE DESPRE IMOBILUL NR. 2343

Oficiul de Cadastru şi Publicitate Imobiliară SIBIU
Biroul de Cadastru şi Publicitate Imobiliară Medias

A. Partea I. Descrierea imobilului

TEREN Extravilan

Adresa: Jud. Sibiu

Nr. Crt	Nr cadastral Nr. topografic	Suprafaţa* (mp)	Observaţii / Referinţe
A1		6.000	Sector cadastral:42 Teren neimprejmuit;

B. Partea II. Proprietari şi acte

Inscrieri privitoare la dreptul de proprietate şi alte drepturi reale		Referinţe
/		
Act Administrativ nr. 655/54, din 03/06/1997 emis de CJSDPAT SIBIU (titlu de proprietate);		
B1	Intabulare, drept de PROPRIETATE, dobandit prin Reconstituire, cota actuala 1/1	A1
	1) **NISTOR ILIE**	

C. Partea III. SARCINI .

Inscrieri privind dezmembramintele dreptului de proprietate, drepturi reale de garanţie şi sarcini	Referinţe
NU SUNT	

Document care conține date cu caracter personal, protejat de prevederile Regulamentului (UE) nr. 679/2016 și Legii 190/2018

Anexa Nr. 1 La Partea I

Teren

Nr cadastral	Suprafaţa (mp)*	Observaţii / Referinţe
	6.000	

* Suprafaţa este determinată in planul de proiecţie Stereo 70.

DETALII LINIARE IMOBIL

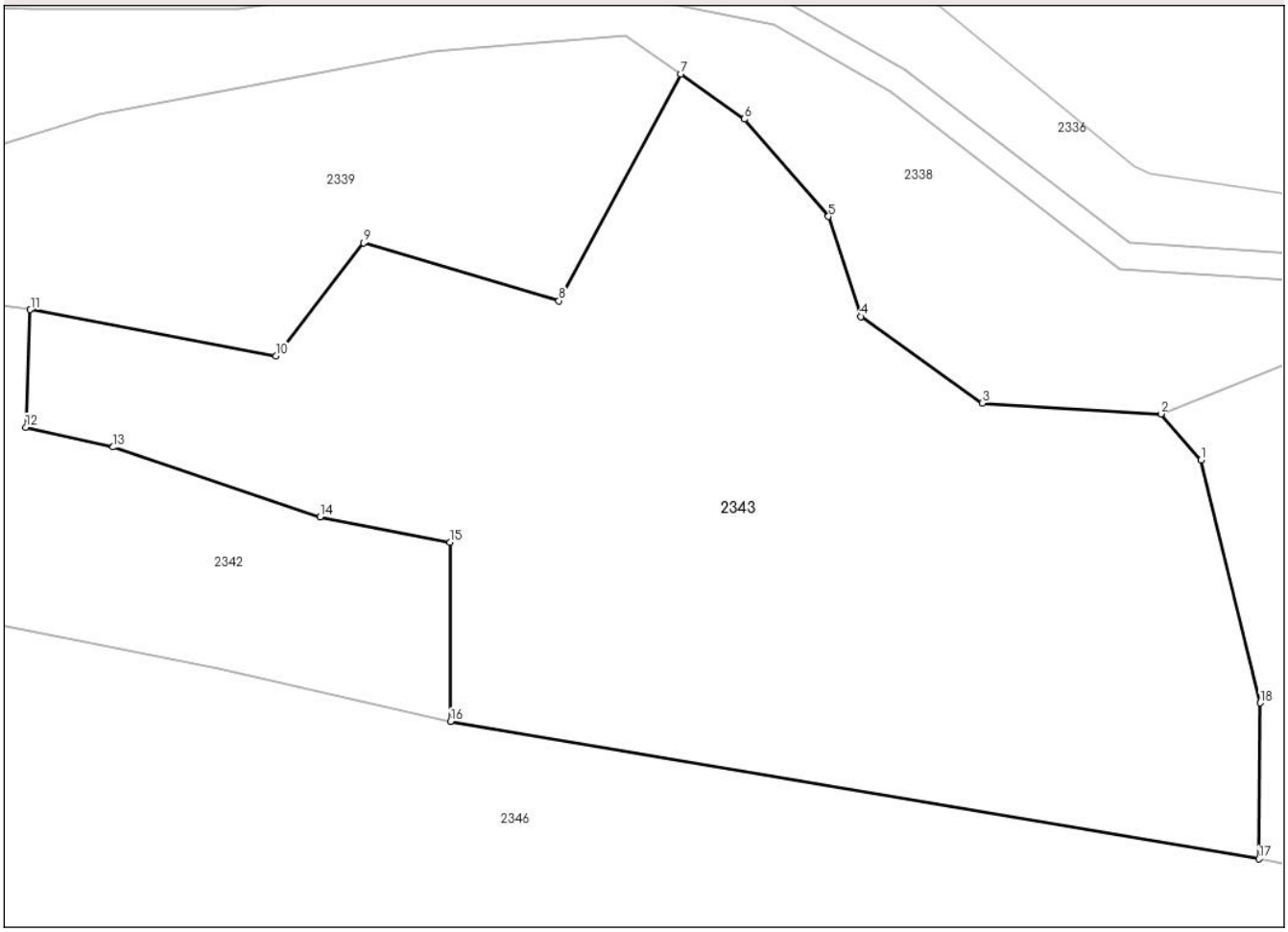

Date referitoare la teren

Crt	Categorie folosință	Intra vilan	Suprafaţa (mp)	Tarla	Parcelă	Nr. topo	Observaţii / Referinţe
1	arabil	NU	6.000	50	1870/2	-	

Lungime Segmente
1) Valorile lungimilor segmentelor sunt obţinute din proiecţie în plan.

Punct început	X / Y	Punct sfârşit	X / Y	Lungime segment (** (m)
1	433.751,875 503.232,226	2	433.747,315 503.237,487	6.962
2	433.747,315 503.237,487	3	433.727,004 503.238,717	20.348
3	433.727,004 503.238,717	4	433.713,156 503.248,557	16.988
4	433.713,156 503.248,557	5	433.709,463 503.259,934	11.962
5	433.709,463 503.259,934	6	433.699,923 503.271,004	14.614

Document care conține date cu caracter personal, protejat de prevederile Regulamentului (UE) nr. 679/2016 și Legii 190/2018

Punct început	X / Y	Punct sfârşit	X / Y	Lungime segment (** (m)
6	433.699,923 503.271,004	7	433.692,664 503.276,115	8.878
7	433.692,664 503.276,115	8	433.678,787 503.250,343	29.27
8	433.678,787 503.250,343	9	433.656,548 503.256,916	23.189
9	433.656,548 503.256,916	10	433.646,612 503.244,067	16.244
10	433.646,612 503.244,067	11	433.618,655 503.249,338	28.449
11	433.618,655 503.249,338	12	433.618,141 503.235,979	13.368
12	433.618,141 503.235,979	13	433.628,067 503.233,712	10.182
13	433.628,067 503.233,712	14	433.651,606 503.225,777	24.841
14	433.651,606 503.225,777	15	433.666,423 503.222,899	15.094
15	433.666,423 503.222,899	16	433.666,467 503.202,507	20.392
16	433.666,467 503.202,507	17	433.758,458 503.186,903	93.305
17	433.758,458 503.186,903	18	433.758,609 503.204,625	17.723
18	433.758,609 503.204,625	1	433.751,875 503.232,226	28.411

** Lungimile segmentelor sunt determinate în planul de proiecţie Stereo 70 şi sunt rotunjite la 1 milimetru.
*** Distanţa dintre puncte este formată din segmente cumulate ce sunt mai mici decât valoarea 1 milimetru.

Document care conține date cu caracter personal, protejat de prevederile Regulamentului (UE) nr. 679/2016 și Legii 190/2018

DATE DESPRE IMOBILUL NR. 2344

Oficiul de Cadastru şi Publicitate Imobiliară SIBIU
Biroul de Cadastru şi Publicitate Imobiliară Medias

A. Partea I. Descrierea imobilului

TEREN Extravilan

Adresa: Jud. Sibiu

Nr. Crt	Nr cadastral Nr. topografic	Suprafaţa* (mp)	Observaţii / Referinţe
A1		2.727	Sector cadastral:42 Teren neimprejmuit;

B. Partea II. Proprietari şi acte

Inscrieri privitoare la dreptul de proprietate şi alte drepturi reale		Referinţe
/		
Act Normativ nr. 7, din 13/03/1996 emis de PARLAMENTUL ROMANIEI (lege);		
B1	Inscrierea provizorie, drept de PROPRIETATE, dobandit prin Lege, cota actuala 1/1	A1
	1) **COMUNA SEICA MARE**, CIF:4241052, PROPRIETAR NEIDENTIFICAT	

C. Partea III. SARCINI .

Inscrieri privind dezmembramintele dreptului de proprietate, drepturi reale de garanţie şi sarcini	Referinţe
NU SUNT	

Document care conține date cu caracter personal, protejat de prevederile Regulamentului (UE) nr. 679/2016 și Legii 190/2018

Anexa Nr. 1 La Partea I

Teren

Nr cadastral	Suprafaţa (mp)*	Observaţii / Referinţe
	2.727	

* Suprafaţa este determinată in planul de proiecţie Stereo 70.

DETALII LINIARE IMOBIL

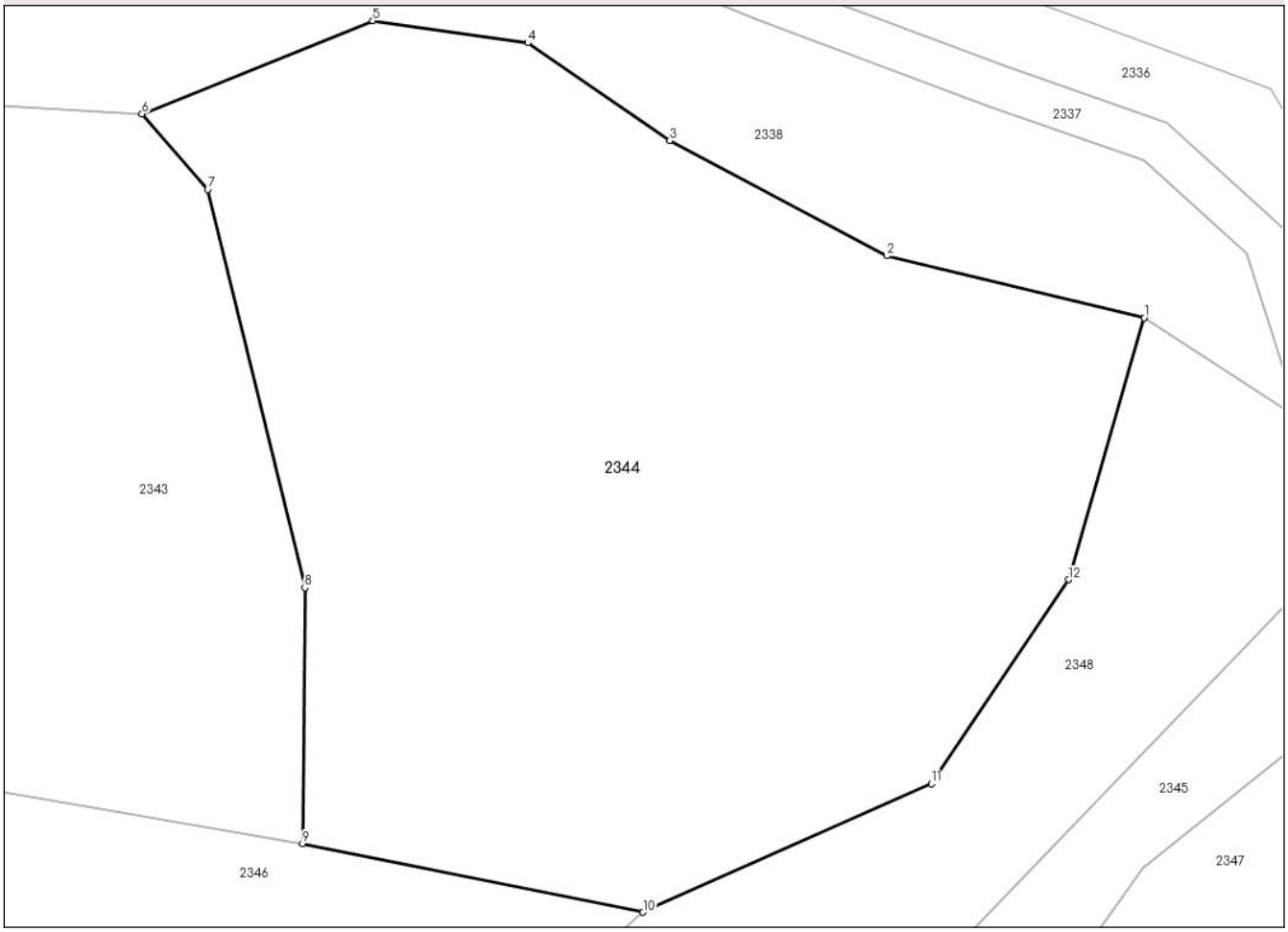

Date referitoare la teren

Crt	Categorie folosință	Intra vilan	Suprafaţa (mp)	Tarla	Parcelă	Nr. topo	Observaţii / Referinţe
1	arabil	NU	2.727	50	1870/3	-	

Lungime Segmente
1) Valorile lungimilor segmentelor sunt obţinute din proiecţie în plan.

Punct început	X / Y	Punct sfârşit	X / Y	Lungime segment (** (m)
1	433.816,865 503.223,342	2	433.799,016 503.227,647	18.361
2	433.799,016 503.227,647	3	433.783,936 503.235,642	17.068
3	433.783,936 503.235,642	4	433.774,089 503.242,407	11.947
4	433.774,089 503.242,407	5	433.763,318 503.243,944	10.88
5	433.763,318 503.243,944	6	433.747,315 503.237,487	17.256

Document care conține date cu caracter personal, protejat de prevederile Regulamentului (UE) nr. 679/2016 și Legii 190/2018

Punct început	X / Y	Punct sfârşit	X / Y	Lungime segment (** (m)
6	433.747,315 503.237,487	7	433.751,875 503.232,226	6.962
7	433.751,875 503.232,226	8	433.758,609 503.204,625	28.411
8	433.758,609 503.204,625	9	433.758,458 503.186,903	17.723
9	433.758,458 503.186,903	10	433.782,09 503.182,137	24.108
10	433.782,09 503.182,137	11	433.802,093 503.191,054	21.901
11	433.802,093 503.191,054	12	433.811,633 503.205,199	17.061
12	433.811,633 503.205,199	1	433.816,865 503.223,342	18.882

** Lungimile segmentelor sunt determinate în planul de proiecţie Stereo 70 şi sunt rotunjite la 1 milimetru.
*** Distanţa dintre puncte este formată din segmente cumulate ce sunt mai mici decât valoarea 1 milimetru.

Document care conține date cu caracter personal, protejat de prevederile Regulamentului (UE) nr. 679/2016 și Legii 190/2018

DATE DESPRE IMOBILUL NR. 2345

Oficiul de Cadastru şi Publicitate Imobiliară SIBIU
Biroul de Cadastru şi Publicitate Imobiliară Medias

A. Partea I. Descrierea imobilului

TEREN Extravilan

Adresa: Jud. Sibiu

Nr. Crt	Nr cadastral Nr. topografic	Suprafaţa* (mp)	Observaţii / Referinţe
A1		3.016	Sector cadastral:42 Teren neimprejmuit;

B. Partea II. Proprietari şi acte

Inscrieri privitoare la dreptul de proprietate şi alte drepturi reale		Referinţe
/		
Act Normativ nr. 7, din 13/03/1996 emis de PARLAMENTUL ROMANIEI (lege);		
B1	Inscrierea provizorie, drept de PROPRIETATE, dobandit prin Lege, cota actuala 1/1	A1
	1) **COMUNA SEICA MARE**, CIF:4241052, PROPRIETAR NEIDENTIFICAT	

C. Partea III. SARCINI .

Inscrieri privind dezmembramintele dreptului de proprietate, drepturi reale de garanţie şi sarcini	Referinţe
NU SUNT	

Document care conține date cu caracter personal, protejat de prevederile Regulamentului (UE) nr. 679/2016 și Legii 190/2018

Anexa Nr. 1 La Partea I

Teren

Nr cadastral	Suprafaţa (mp)*	Observaţii / Referinţe
	3.016	

* Suprafaţa este determinată in planul de proiecţie Stereo 70.

DETALII LINIARE IMOBIL

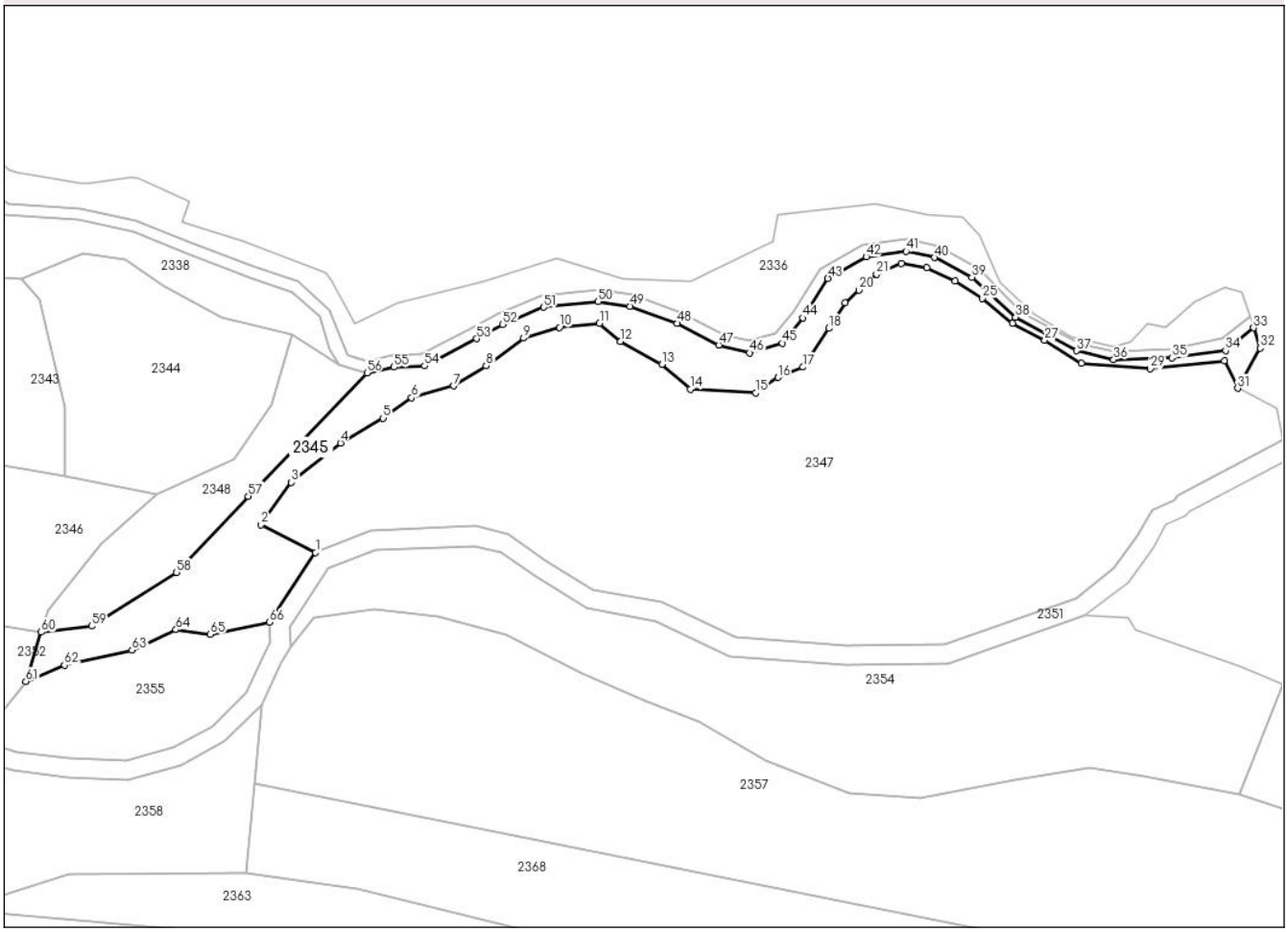

Date referitoare la teren

Crt	Categorie folosință	Intra vilan	Suprafaţa (mp)	Tarla	Parcelă	Nr. topo	Observaţii / Referinţe
1	padure	NU	3.016	50	1876	-	Tufaris

Lungime Segmente

1) Valorile lungimilor segmentelor sunt obţinute din proiecţie în plan.

Punct început	X / Y	Punct sfârşit	X / Y	Lungime segment
1	433.823,027 503.167,237	2	433.808,982 503.174,34	15.739
4	433.829,455 503.195,337	5	433.840,423 503.201,752	12.706
7	433.858,615 503.210,069	8	433.866,949 503.215,198	9.786
10	433.885,837 503.225,055	11	433.896,121 503.226,103	10.337
13	433.912,18 503.215,559	14	433.919,482 503.209,191	9.688
16	433.942,052 503.212,242	17	433.948,558 503.214,896	7.026

Punct început	X / Y	Punct sfârşit	X / Y	Lungime segment
2	433.808,982 503.174,34	3	433.816,794 503.185,202	13.38
5	433.840,423 503.201,752	6	433.847,779 503.206,965	9.016
8	433.866,949 503.215,198	9	433.876,603 503.222,329	12.002
11	433.896,121 503.226,103	12	433.901,578 503.221,49	7.146
14	433.919,482 503.209,191	15	433.936,343 503.208,263	16.886
17	433.948,558 503.214,896	18	433.955,196 503.224,845	11.961

Punct început	X / Y	Punct sfârşit	X / Y	Lungime segment
3	433.816,794 503.185,202	4	433.829,455 503.195,337	16.218
6	433.847,779 503.206,965	7	433.858,615 503.210,069	11.271
9	433.876,603 503.222,329	10	433.885,837 503.225,055	9.629
12	433.901,578 503.221,49	13	433.912,18 503.215,559	12.149
15	433.936,343 503.208,263	16	433.942,052 503.212,242	6.959
18	433.955,196 503.224,845	19	433.959,311 503.231,478	7.806

Document care conține date cu caracter personal, protejat de prevederile Regulamentului (UE) nr. 679/2016 și Legii 190/2018

Punct început	X / Y	Punct sfârşit	X / Y	Lungime segment
19	433.959,311 503.231,478	20	433.962,896 503.234,662	4.794
22	433.973,824 503.241,457	23	433.980,401 503.240,397	6.661
25	433.994,615 503.232,554	26	434.002,464 503.226,194	10.102
28	434.020,229 503.215,887	29	434.037,898 503.214,463	17.726
31	434.060,383 503.209,448	32	434.066,211 503.219,723	11.813
34	434.057,292 503.219,165	35	434.043,462 503.217,281	13.957
37	434.018,992 503.219,083	38	434.003,238 503.227,726	17.969
40	433.982,311 503.243,047	41	433.975,036 503.244,64	7.447
43	433.954,907 503.237,669	44	433.948,479 503.227,51	12.022
46	433.934,727 503.218,547	47	433.926,855 503.220,539	8.121
49	433.903,935 503.230,497	50	433.895,763 503.231,792	8.273
52	433.871,248 503.225,817	53	433.864,468 503.222,186	7.691
55	433.843,269 503.214,86	56	433.836,279 503.213,414	7.138
58	433.787,277 503.162,099	59	433.765,373 503.148,275	25.901
61	433.748,479 503.134,025	62	433.758,419 503.138,223	10.79
64	433.787,103 503.147,346	65	433.795,91 503.146,135	8.89

Punct început	X / Y	Punct sfârşit	X / Y	Lungime segment
20	433.962,896 503.234,662	21	433.967,46 503.238,701	6.095
23	433.980,401 503.240,397	24	433.987,614 503.237,005	7.971
26	434.002,464 503.226,194	27	434.010,738 503.221,742	9.395
29	434.037,898 503.214,463	30	434.056,957 503.216,533	19.171
32	434.066,211 503.219,723	33	434.064,47 503.224,966	5.524
35	434.043,462 503.217,281	36	434.028,458 503.216,788	15.012
38	434.003,238 503.227,726	39	433.991,977 503.237,968	15.222
41	433.975,036 503.244,64	42	433.964,772 503.243,246	10.359
44	433.948,479 503.227,51	45	433.943,198 503.221,037	8.354
47	433.926,855 503.220,539	48	433.916,092 503.226,116	12.121
50	433.895,763 503.231,792	51	433.881,812 503.230,298	14.031
53	433.864,468 503.222,186	54	433.851,079 503.215,178	15.112
56	433.836,279 503.213,414	57	433.805,722 503.181,682	44.052
59	433.765,373 503.148,275	60	433.752,417 503.146,722	13.049
62	433.758,419 503.138,223	63	433.775,791 503.142,098	17.799
65	433.795,91 503.146,135	66	433.811,217 503.149,258	15.623

Punct început	X / Y	Punct sfârşit	X / Y	Lungime segment
21	433.967,46 503.238,701	22	433.973,824 503.241,457	6.936
24	433.987,614 503.237,005	25	433.994,615 503.232,554	8.297
27	434.010,738 503.221,742	28	434.020,229 503.215,887	11.152
30	434.056,957 503.216,533	31	434.060,383 503.209,448	7.869
33	434.064,47 503.224,966	34	434.057,292 503.219,165	9.229
36	434.028,458 503.216,788	37	434.018,992 503.219,083	9.741
39	433.991,977 503.237,968	40	433.982,311 503.243,047	10.919
42	433.964,772 503.243,246	43	433.954,907 503.237,669	11.332
45	433.943,198 503.221,037	46	433.934,727 503.218,547	8.829
48	433.916,092 503.226,116	49	433.903,935 503.230,497	12.923
51	433.881,812 503.230,298	52	433.871,248 503.225,817	11.474
54	433.851,079 503.215,178	55	433.843,269 503.214,86	7.817
57	433.805,722 503.181,682	58	433.787,277 503.162,099	26.903
60	433.752,417 503.146,722	61	433.748,479 503.134,025	13.294
63	433.775,791 503.142,098	64	433.787,103 503.147,346	12.47
66	433.811,217 503.149,258	1	433.823,027 503.167,237	21.51

**** Lungimile segmentelor sunt determinate în planul de proiecţie Stereo 70 şi sunt rotunjite la 1 milimetru.**
***** Distanţa dintre puncte este formată din segmente cumulate ce sunt mai mici decât valoarea 1 milimetru.**

Document care conține date cu caracter personal, protejat de prevederile Regulamentului (UE) nr. 679/2016 și Legii 190/2018

DATE DESPRE IMOBILUL NR. 2346

Oficiul de Cadastru şi Publicitate Imobiliară SIBIU
Biroul de Cadastru şi Publicitate Imobiliară Medias

A. Partea I. Descrierea imobilului

TEREN Extravilan

Adresa: Jud. Sibiu

Nr. Crt	Nr cadastral Nr. topografic	Suprafaţa* (mp)	Observaţii / Referinţe
A1		15.000	Sector cadastral:42 Teren neimprejmuit;

B. Partea II. Proprietari şi acte

Inscrieri privitoare la dreptul de proprietate şi alte drepturi reale		Referinţe
/		
Act Administrativ nr. 655/54, din 03/06/1997 emis de CJSDPAT SIBIU (titlu de proprietate);		
B1	Intabulare, drept de PROPRIETATE, dobandit prin Reconstituire, cota actuala 1/1	A1
	1) **NISTOR ILIE**	

C. Partea III. SARCINI .

Inscrieri privind dezmembramintele dreptului de proprietate, drepturi reale de garanţie şi sarcini	Referinţe
NU SUNT	

Document care conține date cu caracter personal, protejat de prevederile Regulamentului (UE) nr. 679/2016 și Legii 190/2018

Anexa Nr. 1 La Partea I

Teren

Nr cadastral	Suprafaţa (mp)*	Observaţii / Referinţe
	15.000	

* Suprafaţa este determinată in planul de proiecţie Stereo 70.

DETALII LINIARE IMOBIL

Date referitoare la teren

Crt	Categorie folosință	Intra vilan	Suprafaţa (mp)	Tarla	Parcelă	Nr. topo	Observaţii / Referinţe
1	arabil	NU	15.000	50	1855/1	-	

Lungime Segmente
1) Valorile lungimilor segmentelor sunt obţinute din proiecţie în plan.

Punct început	X / Y	Punct sfârşit	X / Y	Lungime segment (** (m)
1	433.666,467 503.202,507	2	433.639,978 503.208,491	27.156
2	433.639,978 503.208,491	3	433.581,839 503.220,11	59.289
3	433.581,839 503.220,11	4	433.531,357 503.230,028	51.447
4	433.531,357 503.230,028	5	433.484,279 503.226,344	47.222
5	433.484,279 503.226,344	6	433.448,828 503.219,26	36.152

Document care conține date cu caracter personal, protejat de prevederile Regulamentului (UE) nr. 679/2016 și Legii 190/2018

Punct început	X / Y	Punct sfârşit	X / Y	Lungime segment (** (m)
6	433.448,828 503.219,26	7	433.455,524 503.170,044	49.669
7	433.455,524 503.170,044	8	433.486,196 503.174,65	31.016
8	433.486,196 503.174,65	9	433.530,423 503.174,479	44.228
9	433.530,423 503.174,479	10	433.550,227 503.172,342	19.919
10	433.550,227 503.172,342	11	433.661,868 503.160,294	112.29
11	433.661,868 503.160,294	12	433.752,417 503.146,722	91.56
12	433.752,417 503.146,722	13	433.754,126 503.152,234	5.771
13	433.754,126 503.152,234	14	433.767,882 503.169,415	22.009
14	433.767,882 503.169,415	15	433.782,09 503.182,137	19.072
15	433.782,09 503.182,137	16	433.758,458 503.186,903	24.108
16	433.758,458 503.186,903	1	433.666,467 503.202,507	93.305

** Lungimile segmentelor sunt determinate în planul de proiecţie Stereo 70 şi sunt rotunjite la 1 milimetru.
*** Distanţa dintre puncte este formată din segmente cumulate ce sunt mai mici decât valoarea 1 milimetru.

Document care conține date cu caracter personal, protejat de prevederile Regulamentului (UE) nr. 679/2016 și Legii 190/2018

DATE DESPRE IMOBILUL NR. 2347

Oficiul de Cadastru şi Publicitate Imobiliară SIBIU
Biroul de Cadastru şi Publicitate Imobiliară Medias

A. Partea I. Descrierea imobilului

TEREN Extravilan

Adresa: Jud. Sibiu

Nr. Crt	Nr cadastral Nr. topografic	Suprafaţa* (mp)	Observaţii / Referinţe
A1		14.300	Sector cadastral:42 Teren neimprejmuit;

B. Partea II. Proprietari şi acte

Inscrieri privitoare la dreptul de proprietate şi alte drepturi reale		Referinţe
/		
Act Administrativ nr. 1600/54, din 24/05/2004 emis de CJSDPAT SIBIU (titlu de proprietate);		
B1	Intabulare, drept de PROPRIETATE, dobandit prin Reconstituire, cota actuala 1/1	A1
	1) **NOVAC LEONTINA**	

C. Partea III. SARCINI .

Inscrieri privind dezmembramintele dreptului de proprietate, drepturi reale de garanţie şi sarcini	Referinţe
NU SUNT	

Document care conține date cu caracter personal, protejat de prevederile Regulamentului (UE) nr. 679/2016 și Legii 190/2018

Anexa Nr. 1 La Partea I

Teren

Nr cadastral	Suprafaţa (mp)*	Observaţii / Referinţe
	14.300	

* Suprafaţa este determinată in planul de proiecţie Stereo 70.

DETALII LINIARE IMOBIL

Date referitoare la teren

Crt	Categorie folosință	Intra vilan	Suprafaţa (mp)	Tarla	Parcelă	Nr. topo	Observaţii / Referinţe
1	arabil	NU	14.300	50	1866	-	

Lungime Segmente

1) Valorile lungimilor segmentelor sunt obţinute din proiecţie în plan.

Punct început	X / Y	Punct sfârşit	X / Y	Lungime segment
1	434.070,363 503.204,359	2	434.060,383 503.209,448	11.203
4	434.037,898 503.214,463	5	434.020,229 503.215,887	17.726
7	434.002,464 503.226,194	8	433.994,615 503.232,554	10.102
10	433.980,401 503.240,397	11	433.973,824 503.241,457	6.661
13	433.962,896 503.234,662	14	433.959,311 503.231,478	4.794
16	433.948,558 503.214,896	17	433.942,052 503.212,242	7.026

Punct început	X / Y	Punct sfârşit	X / Y	Lungime segment
2	434.060,383 503.209,448	3	434.056,957 503.216,533	7.869
5	434.020,229 503.215,887	6	434.010,738 503.221,742	11.152
8	433.994,615 503.232,554	9	433.987,614 503.237,005	8.297
11	433.973,824 503.241,457	12	433.967,46 503.238,701	6.936
14	433.959,311 503.231,478	15	433.955,196 503.224,845	7.806
17	433.942,052 503.212,242	18	433.936,343 503.208,263	6.959

Punct început	X / Y	Punct sfârşit	X / Y	Lungime segment
3	434.056,957 503.216,533	4	434.037,898 503.214,463	19.171
6	434.010,738 503.221,742	7	434.002,464 503.226,194	9.395
9	433.987,614 503.237,005	10	433.980,401 503.240,397	7.971
12	433.967,46 503.238,701	13	433.962,896 503.234,662	6.095
15	433.955,196 503.224,845	16	433.948,558 503.214,896	11.961
18	433.936,343 503.208,263	19	433.919,482 503.209,191	16.886

Document care conține date cu caracter personal, protejat de prevederile Regulamentului (UE) nr. 679/2016 și Legii 190/2018

Punct început	X / Y	Punct sfârşit	X / Y	Lungime segment
19	433.919,482 503.209,191	20	433.912,18 503.215,559	9.688
22	433.896,121 503.226,103	23	433.885,837 503.225,055	10.337
25	433.866,949 503.215,198	26	433.858,615 503.210,069	9.786
28	433.840,423 503.201,752	29	433.829,455 503.195,337	12.706
31	433.808,982 503.174,34	32	433.823,027 503.167,237	15.739
34	433.864,41 503.173,957	35	433.872,769 503.171,79	8.636
37	433.894,579 503.157,608	38	433.912,137 503.154,394	17.849
40	433.959,796 503.143,296	41	433.984,873 503.143,537	25.078
43	434.028,541 503.163,067	44	434.034,479 503.171,145	10.025
46	434.043,941 503.180,748	47	434.045,026 503.181,942	1.613

Punct început	X / Y	Punct sfârşit	X / Y	Lungime segment
20	433.912,18 503.215,559	21	433.901,578 503.221,49	12.149
23	433.885,837 503.225,055	24	433.876,603 503.222,329	9.629
26	433.858,615 503.210,069	27	433.847,779 503.206,965	11.271
29	433.829,455 503.195,337	30	433.816,794 503.185,202	16.218
32	433.823,027 503.167,237	33	433.837,273 503.172,893	15.328
35	433.872,769 503.171,79	36	433.882,433 503.165,082	11.764
38	433.912,137 503.154,394	39	433.931,037 503.145,47	20.901
41	433.984,873 503.143,537	42	434.018,758 503.155,549	35.951
44	434.034,479 503.171,145	45	434.038,458 503.178,189	8.091
47	434.045,026 503.181,942	48	434.071,949 503.196,105	30.421

Punct început	X / Y	Punct sfârşit	X / Y	Lungime segment
21	433.901,578 503.221,49	22	433.896,121 503.226,103	7.146
24	433.876,603 503.222,329	25	433.866,949 503.215,198	12.002
27	433.847,779 503.206,965	28	433.840,423 503.201,752	9.016
30	433.816,794 503.185,202	31	433.808,982 503.174,34	13.38
33	433.837,273 503.172,893	34	433.864,41 503.173,957	27.158
36	433.882,433 503.165,082	37	433.894,579 503.157,608	14.261
39	433.931,037 503.145,47	40	433.959,796 503.143,296	28.841
42	434.018,758 503.155,549	43	434.028,541 503.163,067	12.338
45	434.038,458 503.178,189	46	434.043,941 503.180,748	6.051
48	434.071,949 503.196,105	1	434.070,363 503.204,359	8.405

** Lungimile segmentelor sunt determinate în planul de proiecţie Stereo 70 şi sunt rotunjite la 1 milimetru.
*** Distanţa dintre puncte este formată din segmente cumulate ce sunt mai mici decât valoarea 1 milimetru.

Document care conține date cu caracter personal, protejat de prevederile Regulamentului (UE) nr. 679/2016 și Legii 190/2018

DATE DESPRE IMOBILUL NR. 2348

Oficiul de Cadastru şi Publicitate Imobiliară SIBIU
Biroul de Cadastru şi Publicitate Imobiliară Medias

A. Partea I. Descrierea imobilului

TEREN Extravilan

Adresa: Jud. Sibiu

Nr. Crt	Nr cadastral Nr. topografic	Suprafaţa* (mp)	Observaţii / Referinţe
A1		1.415	Sector cadastral:42 Teren neimprejmuit;

B. Partea II. Proprietari şi acte

Inscrieri privitoare la dreptul de proprietate şi alte drepturi reale		Referinţe
/		
Act Normativ nr. 7, din 13/03/1996 emis de PARLAMENTUL ROMANIEI (lege);		
B1	Inscrierea provizorie, drept de PROPRIETATE, dobandit prin Lege, cota actuala 1/1	A1
	1) **COMUNA SEICA MARE**, CIF:4241052, PROPRIETAR NEIDENTIFICAT	

C. Partea III. SARCINI .

Inscrieri privind dezmembramintele dreptului de proprietate, drepturi reale de garanţie şi sarcini	Referinţe
NU SUNT	

Document care conține date cu caracter personal, protejat de prevederile Regulamentului (UE) nr. 679/2016 și Legii 190/2018

Anexa Nr. 1 La Partea I

Teren

Nr cadastral	Suprafaţa (mp)*	Observaţii / Referinţe
	1.415	

* Suprafaţa este determinată in planul de proiecţie Stereo 70.

DETALII LINIARE IMOBIL

Date referitoare la teren

Crt	Categorie folosință	Intra vilan	Suprafaţa (mp)	Tarla	Parcelă	Nr. topo	Observaţii / Referinţe
1	padure	NU	1.415	50	1868	-	Tufaris

Lungime Segmente
1) Valorile lungimilor segmentelor sunt obţinute din proiecţie în plan.

Punct început	X / Y	Punct sfârşit	X / Y	Lungime segment (** (m)
1	433.805,722 503.181,682	2	433.836,279 503.213,414	44.052
2	433.836,279 503.213,414	3	433.829,165 503.215,352	7.373
3	433.829,165 503.215,352	4	433.816,865 503.223,342	14.667
4	433.816,865 503.223,342	5	433.811,633 503.205,199	18.882
5	433.811,633 503.205,199	6	433.802,093 503.191,054	17.061

Document care conține date cu caracter personal, protejat de prevederile Regulamentului (UE) nr. 679/2016 și Legii 190/2018

Punct început	X / Y	Punct sfârşit	X / Y	Lungime segment (** (m)
6	433.802,093 503.191,054	7	433.782,09 503.182,137	21.901
7	433.782,09 503.182,137	8	433.767,882 503.169,415	19.072
8	433.767,882 503.169,415	9	433.754,126 503.152,234	22.009
9	433.754,126 503.152,234	10	433.752,417 503.146,722	5.771
10	433.752,417 503.146,722	11	433.765,373 503.148,275	13.049
11	433.765,373 503.148,275	12	433.787,277 503.162,099	25.901
12	433.787,277 503.162,099	1	433.805,722 503.181,682	26.903

** Lungimile segmentelor sunt determinate în planul de proiecţie Stereo 70 şi sunt rotunjite la 1 milimetru.
*** Distanţa dintre puncte este formată din segmente cumulate ce sunt mai mici decât valoarea 1 milimetru.

Document care conține date cu caracter personal, protejat de prevederile Regulamentului (UE) nr. 679/2016 și Legii 190/2018

DATE DESPRE IMOBILUL NR. 2349

Oficiul de Cadastru şi Publicitate Imobiliară SIBIU
Biroul de Cadastru şi Publicitate Imobiliară Medias

A. Partea I. Descrierea imobilului

TEREN Extravilan

Adresa: Jud. Sibiu

Nr. Crt	Nr cadastral Nr. topografic	Suprafaţa* (mp)	Observaţii / Referinţe
A1		9.786	Sector cadastral:42 Teren neimprejmuit;

B. Partea II. Proprietari şi acte

Inscrieri privitoare la dreptul de proprietate şi alte drepturi reale		Referinţe
/		
Act Normativ nr. 7, din 13/03/1996 emis de PARLAMENTUL ROMANIEI (lege);		
B1	Inscrierea provizorie, drept de PROPRIETATE, dobandit prin Lege, cota actuala 1/1	A1
	1) **COMUNA SEICA MARE**, CIF:4241052, PROPRIETAR NEIDENTIFICAT	

C. Partea III. SARCINI .

Inscrieri privind dezmembramintele dreptului de proprietate, drepturi reale de garanţie şi sarcini	Referinţe
NU SUNT	

Document care conține date cu caracter personal, protejat de prevederile Regulamentului (UE) nr. 679/2016 și Legii 190/2018

Anexa Nr. 1 La Partea I

Teren

Nr cadastral	Suprafaţa (mp)*	Observaţii / Referinţe
	9.786	

* Suprafaţa este determinată in planul de proiecţie Stereo 70.

DETALII LINIARE IMOBIL

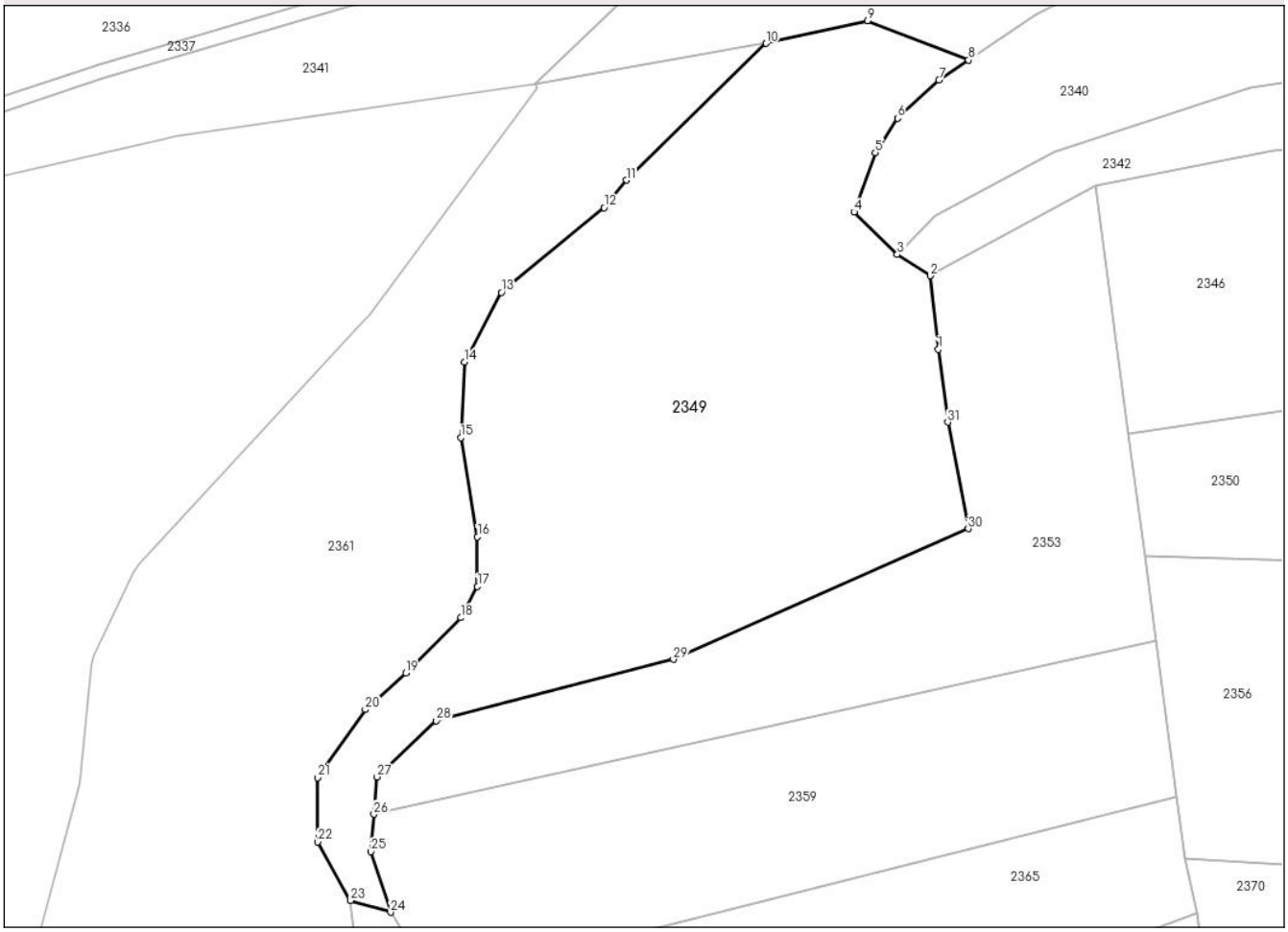

Date referitoare la teren

Crt	Categorie folosință	Intra vilan	Suprafaţa (mp)	Tarla	Parcelă	Nr. topo	Observaţii / Referinţe
1	arabil	NU	9.786	50	1854/3	-	

Lungime Segmente
1) Valorile lungimilor segmentelor sunt obţinute din proiecţie în plan.

Punct început	X / Y	Punct sfârşit	X / Y	Lungime segment (** (m)
1	433.417,568 503.186,745	2	433.415,93 503.201,406	14.753
3	433.409,407 503.205,657	4	433.400,793 503.214,089	12.054
5	433.405,051 503.225,932	6	433.409,445 503.232,752	8.113
7	433.417,69 503.240,417	8	433.423,618 503.244,366	7.123
9	433.403,499 503.252,185	10	433.383,258 503.247,663	20.74

Punct început	X / Y	Punct sfârşit	X / Y	Lungime segment (** (m)
2	433.415,93 503.201,406	3	433.409,407 503.205,657	7.786
4	433.400,793 503.214,089	5	433.405,051 503.225,932	12.585
6	433.409,445 503.232,752	7	433.417,69 503.240,417	11.258
8	433.423,618 503.244,366	9	433.403,499 503.252,185	21.584
10	433.383,258 503.247,663	11	433.355,39 503.220,449	38.952

Document care conține date cu caracter personal, protejat de prevederile Regulamentului (UE) nr. 679/2016 și Legii 190/2018

Punct început	X / Y	Punct sfârşit	X / Y	Lungime segment (** (m)
11	433.355,39 503.220,449	12	433.350,995 503.214,959	7.032
13	433.330,486 503.198,126	14	433.323,162 503.184,219	15.717
15	433.322,429 503.169,215	16	433.325,725 503.149,454	20.034
17	433.325,725 503.139,573	18	433.322,429 503.133,352	7.04
19	433.311,442 503.122,374	20	433.303,385 503.115,054	10.885
21	433.293,862 503.101,514	22	433.293,862 503.088,706	12.808
23	433.300,455 503.077,028	24	433.308,424 503.074,731	8.293
25	433.304,534 503.086,803	26	433.305,092 503.094,234	7.452
27	433.305,65 503.101,664	28	433.317,548 503.112,81	16.303
29	433.364,77 503.125,071	30	433.423,518 503.151,078	64.247
31	433.419,428 503.172,255	1	433.417,568 503.186,745	14.609

Punct început	X / Y	Punct sfârşit	X / Y	Lungime segment (** (m)
12	433.350,995 503.214,959	13	433.330,486 503.198,126	26.533
14	433.323,162 503.184,219	15	433.322,429 503.169,215	15.022
16	433.325,725 503.149,454	17	433.325,725 503.139,573	9.881
18	433.322,429 503.133,352	19	433.311,442 503.122,374	15.532
20	433.303,385 503.115,054	21	433.293,862 503.101,514	16.553
22	433.293,862 503.088,706	23	433.300,455 503.077,028	13.41
24	433.308,424 503.074,731	25	433.304,534 503.086,803	12.683
26	433.305,092 503.094,234	27	433.305,65 503.101,664	7.452
28	433.317,548 503.112,81	29	433.364,77 503.125,071	48.787
30	433.423,518 503.151,078	31	433.419,428 503.172,255	21.569

** Lungimile segmentelor sunt determinate în planul de proiecţie Stereo 70 şi sunt rotunjite la 1 milimetru.
*** Distanţa dintre puncte este formată din segmente cumulate ce sunt mai mici decât valoarea 1 milimetru.

Document care conține date cu caracter personal, protejat de prevederile Regulamentului (UE) nr. 679/2016 și Legii 190/2018

DATE DESPRE IMOBILUL NR. 2350

Oficiul de Cadastru şi Publicitate Imobiliară SIBIU
Biroul de Cadastru şi Publicitate Imobiliară Medias

A. Partea I. Descrierea imobilului

TEREN Extravilan

Adresa: Jud. Sibiu

Nr. Crt	Nr cadastral Nr. topografic	Suprafaţa* (mp)	Observaţii / Referinţe
A1		2.700	Sector cadastral:42 Teren neimprejmuit;

B. Partea II. Proprietari şi acte

Inscrieri privitoare la dreptul de proprietate şi alte drepturi reale		Referinţe
/		
Act Administrativ nr. 1480/54, din 01/07/2004 emis de CJSDPAT SIBIU (titlu de proprietate);		
B1	Intabulare, drept de PROPRIETATE, dobandit prin Reconstituire, cota actuala 1/1	A1
	1) **STRUNŢ SABINA** 2) **BLOTOR ANICA**	

C. Partea III. SARCINI .

Inscrieri privind dezmembramintele dreptului de proprietate, drepturi reale de garanţie şi sarcini	Referinţe
NU SUNT	

Document care conține date cu caracter personal, protejat de prevederile Regulamentului (UE) nr. 679/2016 și Legii 190/2018

Anexa Nr. 1 La Partea I

Teren

Nr cadastral	Suprafaţa (mp)*	Observaţii / Referinţe
	2.700	

* Suprafaţa este determinată in planul de proiecţie Stereo 70.

DETALII LINIARE IMOBIL

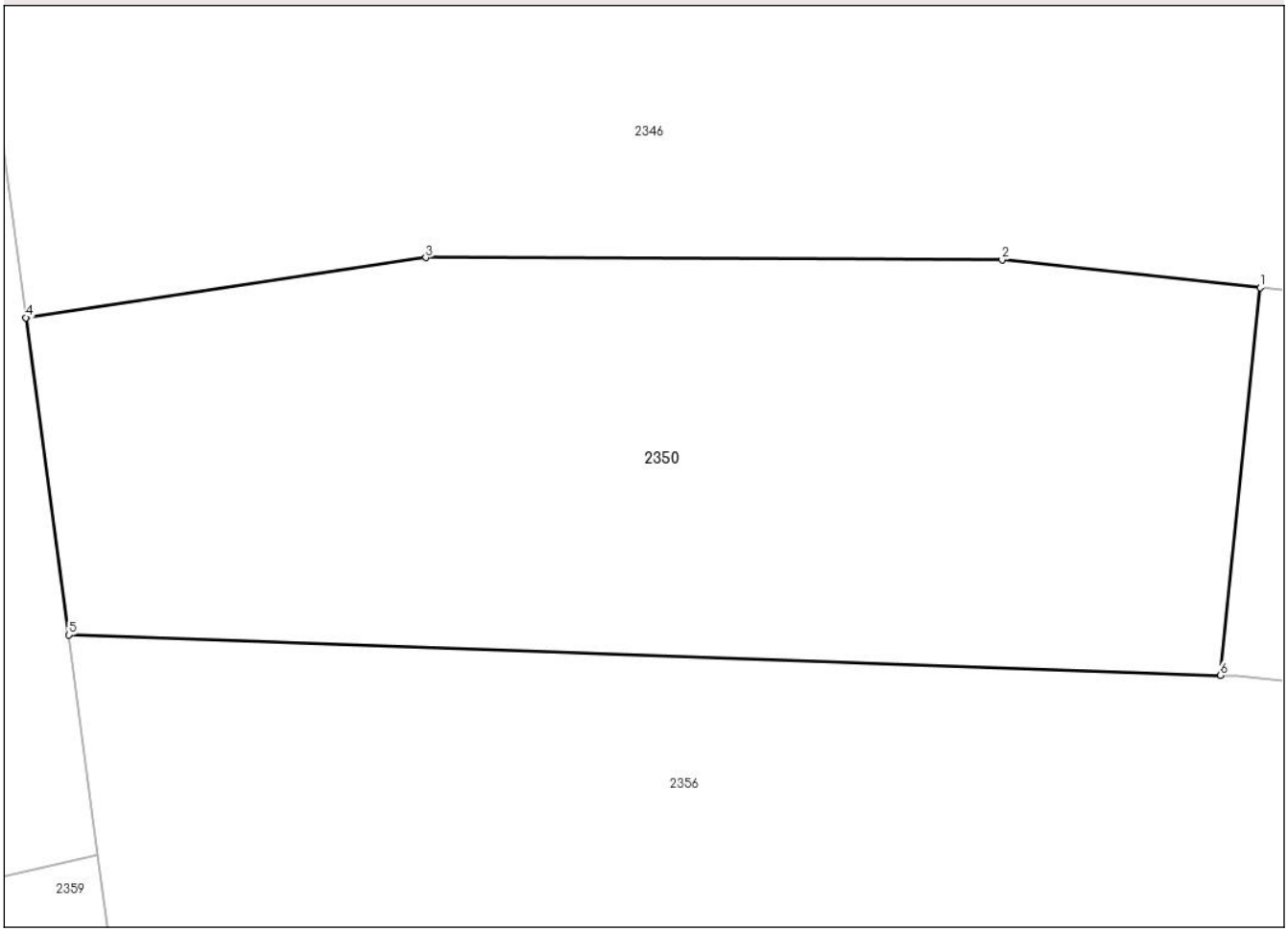

Date referitoare la teren

Crt	Categorie folosință	Intra vilan	Suprafaţa (mp)	Tarla	Parcelă	Nr. topo	Observaţii / Referinţe
1	arabil	NU	2.700	50	1855	-	

Lungime Segmente
1) Valorile lungimilor segmentelor sunt obţinute din proiecţie în plan.

Punct început	X / Y	Punct sfârşit	X / Y	Lungime segment (** (m)
1	433.550,227 503.172,342	2	433.530,423 503.174,479	19.919
2	433.530,423 503.174,479	3	433.486,196 503.174,65	44.228
3	433.486,196 503.174,65	4	433.455,524 503.170,044	31.016
4	433.455,524 503.170,044	5	433.458,831 503.145,73	24.537
5	433.458,831 503.145,73	6	433.547,146 503.142,637	88.368

Document care conține date cu caracter personal, protejat de prevederile Regulamentului (UE) nr. 679/2016 și Legii 190/2018

Punct început	X / Y	Punct sfârşit	X / Y	Lungime segment (** (m)
6	433.547,146 503.142,637	1	433.550,227 503.172,342	29.865

** Lungimile segmentelor sunt determinate în planul de proiecţie Stereo 70 şi sunt rotunjite la 1 milimetru.
*** Distanţa dintre puncte este formată din segmente cumulate ce sunt mai mici decât valoarea 1 milimetru.

Document care conține date cu caracter personal, protejat de prevederile Regulamentului (UE) nr. 679/2016 și Legii 190/2018

DATE DESPRE IMOBILUL NR. 2351

Oficiul de Cadastru şi Publicitate Imobiliară SIBIU
Biroul de Cadastru şi Publicitate Imobiliară Medias

A. Partea I. Descrierea imobilului

TEREN Extravilan

Adresa: Jud. Sibiu

Nr. Crt	Nr cadastral Nr. topografic	Suprafaţa* (mp)	Observaţii / Referinţe
A1		2.890	Sector cadastral:42 Teren neimprejmuit;

B. Partea II. Proprietari şi acte

Inscrieri privitoare la dreptul de proprietate şi alte drepturi reale		Referinţe
/		
Act Normativ nr. 978 - ANEXA NR.54 INVENTAR DOMENIUL PUBLIC AL COMUNEI SEICA MARE, din 05/09/2002 emis de GUVERNUL ROMANIEI (Adeverinta 1040);		
B1	Intabulare, drept de PROPRIETATE, dobandit prin Lege, cota actuala 1/1	A1
	1) **COMUNA SEICA MARE DOMENIUL PUBLIC**, CIF:4241052	

C. Partea III. SARCINI .

Inscrieri privind dezmembramintele dreptului de proprietate, drepturi reale de garanţie şi sarcini	Referinţe
NU SUNT	

Document care conține date cu caracter personal, protejat de prevederile Regulamentului (UE) nr. 679/2016 și Legii 190/2018

Anexa Nr. 1 La Partea I

Teren

Nr cadastral	Suprafaţa (mp)*	Observaţii / Referinţe
	2.890	

* Suprafaţa este determinată in planul de proiecţie Stereo 70.

DETALII LINIARE IMOBIL

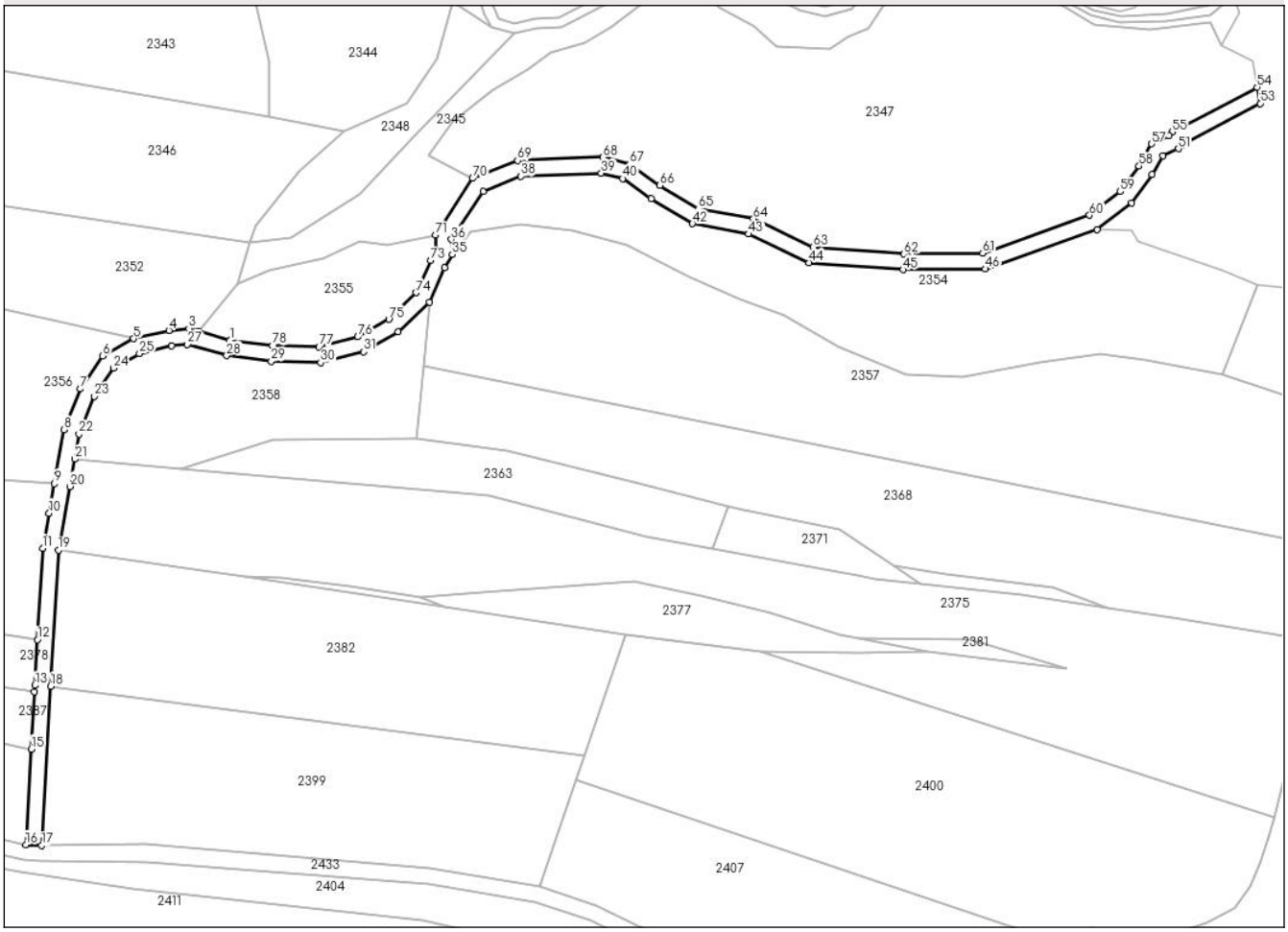

Date referitoare la teren

Crt	Categorie folosință	Intra vilan	Suprafaţa (mp)	Tarla	Parcelă	Nr. topo	Observaţii / Referinţe
1	drum	NU	2.890	50	1865	-	

Lungime Segmente

1) Valorile lungimilor segmentelor sunt obţinute din proiecţie în plan.

Punct început	X / Y	Punct sfârşit	X / Y	Lungime segment
1	433.746,024 503.116,021	2	433.736,1 503.118,802	10.306
4	433.726,724 503.119,094	5	433.715,518 503.116,42	11.521
7	433.698,615 503.100,56	8	433.693,349 503.087,571	14.016
10	433.688,652 503.061,145	11	433.686,617 503.050,063	11.268
13	433.684,16 503.006,571	14	433.684,046 503.004,552	2.022
16	433.681,308 502.956,096	17	433.686,3 502.955,814	5.0

Punct început	X / Y	Punct sfârşit	X / Y	Lungime segment
2	433.736,1 503.118,802	3	433.733,017 503.119,666	3.202
5	433.715,518 503.116,42	6	433.705,664 503.110,95	11.27
8	433.693,349 503.087,571	9	433.690,372 503.070,504	17.325
11	433.686,617 503.050,063	12	433.684,979 503.021,068	29.041
14	433.684,046 503.004,552	15	433.683,02 502.986,387	18.194
17	433.686,3 502.955,814	18	433.689,152 503.006,289	50.556

Punct început	X / Y	Punct sfârşit	X / Y	Lungime segment
3	433.733,017 503.119,666	4	433.726,724 503.119,094	6.319
6	433.705,664 503.110,95	7	433.698,615 503.100,56	12.556
9	433.690,372 503.070,504	10	433.688,652 503.061,145	9.515
12	433.684,979 503.021,068	13	433.684,16 503.006,571	14.52
15	433.683,02 502.986,387	16	433.681,308 502.956,096	30.339
18	433.689,152 503.006,289	19	433.691,591 503.049,468	43.248

Document care conține date cu caracter personal, protejat de prevederile Regulamentului (UE) nr. 679/2016 și Legii 190/2018

Punct început	X / Y	Punct sfârşit	X / Y	Lungime segment
19	433.691,591 503.049,468	20	433.695,293 503.069,622	20.492
22	433.698,183 503.086,186	23	433.703,05 503.098,191	12.954
25	433.717,345 503.111,716	26	433.727,535 503.114,147	10.476
28	433.745,024 503.111,108	29	433.759,168 503.109,285	14.261
31	433.788,52 503.112,324	32	433.799,469 503.118,554	12.598
34	433.814,15 503.138,891	35	433.816,588 503.143,108	4.871
37	433.826,339 503.163,172	38	433.838,323 503.167,93	12.894
40	433.870,651 503.167,174	41	433.879,695 503.160,896	11.009
43	433.910,593 503.149,594	44	433.929,738 503.140,554	21.172
46	433.985,756 503.138,545	47	434.021,176 503.151,101	37.58
49	434.038,685 503.168,425	50	434.042,024 503.174,336	6.789
52	434.048,136 503.177,929	53	434.072,929 503.191,006	28.031
55	434.045,026 503.181,942	56	434.043,941 503.180,748	1.613
58	434.034,479 503.171,145	59	434.028,541 503.163,067	10.025
61	433.984,873 503.143,537	62	433.959,796 503.143,296	25.078
64	433.912,137 503.154,394	65	433.894,579 503.157,608	17.849
67	433.872,769 503.171,79	68	433.864,41 503.173,957	8.636
70	433.823,027 503.167,237	71	433.811,217 503.149,258	21.51
73	433.809,696 503.141,176	74	433.805,111 503.131,011	11.151
76	433.786,631 503.117,002	77	433.774,276 503.113,847	12.752

Punct început	X / Y	Punct sfârşit	X / Y	Lungime segment
20	433.695,293 503.069,622	21	433.696,803 503.078,276	8.784
23	433.703,05 503.098,191	24	433.709,133 503.107,157	10.835
26	433.727,535 503.114,147	27	433.732,553 503.114,603	5.039
29	433.759,168 503.109,285	30	433.774,832 503.108,829	15.671
32	433.799,469 503.118,554	33	433.809,278 503.128,088	13.678
35	433.816,588 503.143,108	36	433.816,306 503.147,898	4.798
38	433.838,323 503.167,93	39	433.863,869 503.168,932	25.566
41	433.879,695 503.160,896	42	433.892,757 503.152,859	15.337
44	433.929,738 503.140,554	45	433.959,631 503.138,294	29.978
47	434.021,176 503.151,101	48	434.032,15 503.159,534	13.84
50	434.042,024 503.174,336	51	434.046,966 503.176,642	5.454
53	434.072,929 503.191,006	54	434.071,949 503.196,105	5.192
56	434.043,941 503.180,748	57	434.038,458 503.178,189	6.051
59	434.028,541 503.163,067	60	434.018,758 503.155,549	12.338
62	433.959,796 503.143,296	63	433.931,037 503.145,47	28.841
65	433.894,579 503.157,608	66	433.882,433 503.165,082	14.261
68	433.864,41 503.173,957	69	433.837,273 503.172,893	27.158
71	433.811,217 503.149,258	72	433.811,508 503.144,312	4.955
74	433.805,111 503.131,011	75	433.796,442 503.122,584	12.089
77	433.774,276 503.113,847	78	433.759,561 503.114,275	14.721

Punct început	X / Y	Punct sfârşit	X / Y	Lungime segment
21	433.696,803 503.078,276	22	433.698,183 503.086,186	8.03
24	433.709,133 503.107,157	25	433.717,345 503.111,716	9.393
27	433.732,553 503.114,603	28	433.745,024 503.111,108	12.951
30	433.774,832 503.108,829	31	433.788,52 503.112,324	14.127
33	433.809,278 503.128,088	34	433.814,15 503.138,891	11.851
36	433.816,306 503.147,898	37	433.826,339 503.163,172	18.274
39	433.863,869 503.168,932	40	433.870,651 503.167,174	7.006
42	433.892,757 503.152,859	43	433.910,593 503.149,594	18.132
45	433.959,631 503.138,294	46	433.985,756 503.138,545	26.126
48	434.032,15 503.159,534	49	434.038,685 503.168,425	11.033
51	434.046,966 503.176,642	52	434.048,136 503.177,929	1.739
54	434.071,949 503.196,105	55	434.045,026 503.181,942	30.421
57	434.038,458 503.178,189	58	434.034,479 503.171,145	8.091
60	434.018,758 503.155,549	61	433.984,873 503.143,537	35.951
63	433.931,037 503.145,47	64	433.912,137 503.154,394	20.901
66	433.882,433 503.165,082	67	433.872,769 503.171,79	11.764
69	433.837,273 503.172,893	70	433.823,027 503.167,237	15.328
72	433.811,508 503.144,312	73	433.809,696 503.141,176	3.622
75	433.796,442 503.122,584	76	433.786,631 503.117,002	11.288
78	433.759,561 503.114,275	1	433.746,024 503.116,021	13.649

**** Lungimile segmentelor sunt determinate în planul de proiecţie Stereo 70 şi sunt rotunjite la 1 milimetru.**
***** Distanţa dintre puncte este formată din segmente cumulate ce sunt mai mici decât valoarea 1 milimetru.**

Document care conține date cu caracter personal, protejat de prevederile Regulamentului (UE) nr. 679/2016 și Legii 190/2018

DATE DESPRE IMOBILUL NR. 2352

Oficiul de Cadastru şi Publicitate Imobiliară SIBIU
Biroul de Cadastru şi Publicitate Imobiliară Medias

A. Partea I. Descrierea imobilului

TEREN Extravilan

Adresa: Jud. Sibiu

Nr. Crt	Nr cadastral Nr. topografic	Suprafaţa* (mp)	Observaţii / Referinţe
A1		6.181	Sector cadastral:42 Teren neimprejmuit;

B. Partea II. Proprietari şi acte

Inscrieri privitoare la dreptul de proprietate şi alte drepturi reale		Referinţe
/		
Act Normativ nr. 7, din 13/03/1996 emis de PARLAMENTUL ROMANIEI (lege);		
B1	Inscrierea provizorie, drept de PROPRIETATE, dobandit prin Lege, cota actuala 1/1	A1
	1) **COMUNA SEICA MARE**, CIF:4241052, PROPRIETAR NEIDENTIFICAT	

C. Partea III. SARCINI .

Inscrieri privind dezmembramintele dreptului de proprietate, drepturi reale de garanţie şi sarcini	Referinţe
NU SUNT	

Document care conține date cu caracter personal, protejat de prevederile Regulamentului (UE) nr. 679/2016 și Legii 190/2018

Anexa Nr. 1 La Partea I

Teren

Nr cadastral	Suprafaţa (mp)*	Observaţii / Referinţe
	6.181	

* Suprafaţa este determinată in planul de proiecţie Stereo 70.

DETALII LINIARE IMOBIL

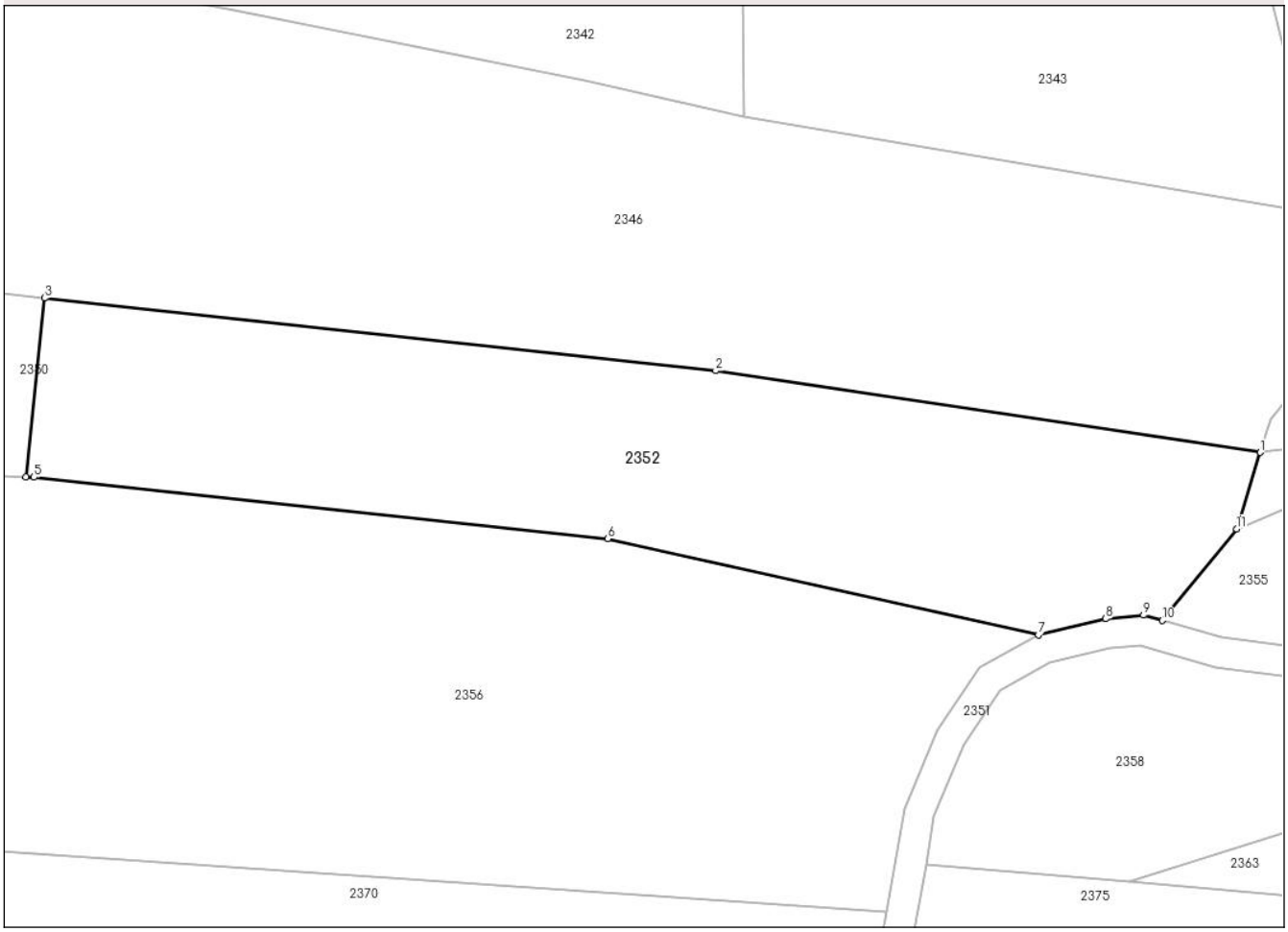

Date referitoare la teren

Crt	Categorie folosință	Intra vilan	Suprafaţa (mp)	Tarla	Parcelă	Nr. topo	Observaţii / Referinţe
1	arabil	NU	6.181	50	1855/1/1	-	

Lungime Segmente
1) Valorile lungimilor segmentelor sunt obţinute din proiecţie în plan.

Punct început	X / Y	Punct sfârşit	X / Y	Lungime segment (** (m)
1	433.752,417 503.146,722	2	433.661,868 503.160,294	91.56
2	433.661,868 503.160,294	3	433.550,227 503.172,342	112.29
3	433.550,227 503.172,342	4	433.547,146 503.142,637	29.865
4	433.547,146 503.142,637	5	433.548,468 503.142,59	1.323
5	433.548,468 503.142,59	6	433.643,866 503.132,36	95.945

Document care conține date cu caracter personal, protejat de prevederile Regulamentului (UE) nr. 679/2016 și Legii 190/2018

Punct început	X / Y	Punct sfârşit	X / Y	Lungime segment (** (m)
6	433.643,866 503.132,36	7	433.715,518 503.116,42	73.404
7	433.715,518 503.116,42	8	433.726,724 503.119,094	11.521
8	433.726,724 503.119,094	9	433.733,017 503.119,666	6.319
9	433.733,017 503.119,666	10	433.736,1 503.118,802	3.202
10	433.736,1 503.118,802	11	433.748,479 503.134,025	19.621
11	433.748,479 503.134,025	1	433.752,417 503.146,722	13.294

** Lungimile segmentelor sunt determinate în planul de proiecţie Stereo 70 şi sunt rotunjite la 1 milimetru.
*** Distanţa dintre puncte este formată din segmente cumulate ce sunt mai mici decât valoarea 1 milimetru.

Document care conține date cu caracter personal, protejat de prevederile Regulamentului (UE) nr. 679/2016 și Legii 190/2018

DATE DESPRE IMOBILUL NR. 2353

Oficiul de Cadastru şi Publicitate Imobiliară SIBIU
Biroul de Cadastru şi Publicitate Imobiliară Medias

A. Partea I. Descrierea imobilului

TEREN Extravilan

Adresa: Jud. Sibiu

Nr. Crt	Nr cadastral Nr. topografic	Suprafaţa* (mp)	Observaţii / Referinţe
A1		5.400	Sector cadastral:42 Teren neimprejmuit;

B. Partea II. Proprietari şi acte

Inscrieri privitoare la dreptul de proprietate şi alte drepturi reale		Referinţe
/		
Act Administrativ nr. 336/54, din 03/06/1995 emis de CJSDPAT SIBIU (titlu de proprietate);		
B1	Intabulare, drept de PROPRIETATE, dobandit prin Reconstituire, cota actuala 1/1	A1
	1) **STOICA AVRAM**	

C. Partea III. SARCINI .

Inscrieri privind dezmembramintele dreptului de proprietate, drepturi reale de garanţie şi sarcini	Referinţe
NU SUNT	

Document care conține date cu caracter personal, protejat de prevederile Regulamentului (UE) nr. 679/2016 și Legii 190/2018

Anexa Nr. 1 La Partea I

Teren

Nr cadastral	Suprafaţa (mp)*	Observaţii / Referinţe
	5.400	

* Suprafaţa este determinată in planul de proiecţie Stereo 70.

DETALII LINIARE IMOBIL

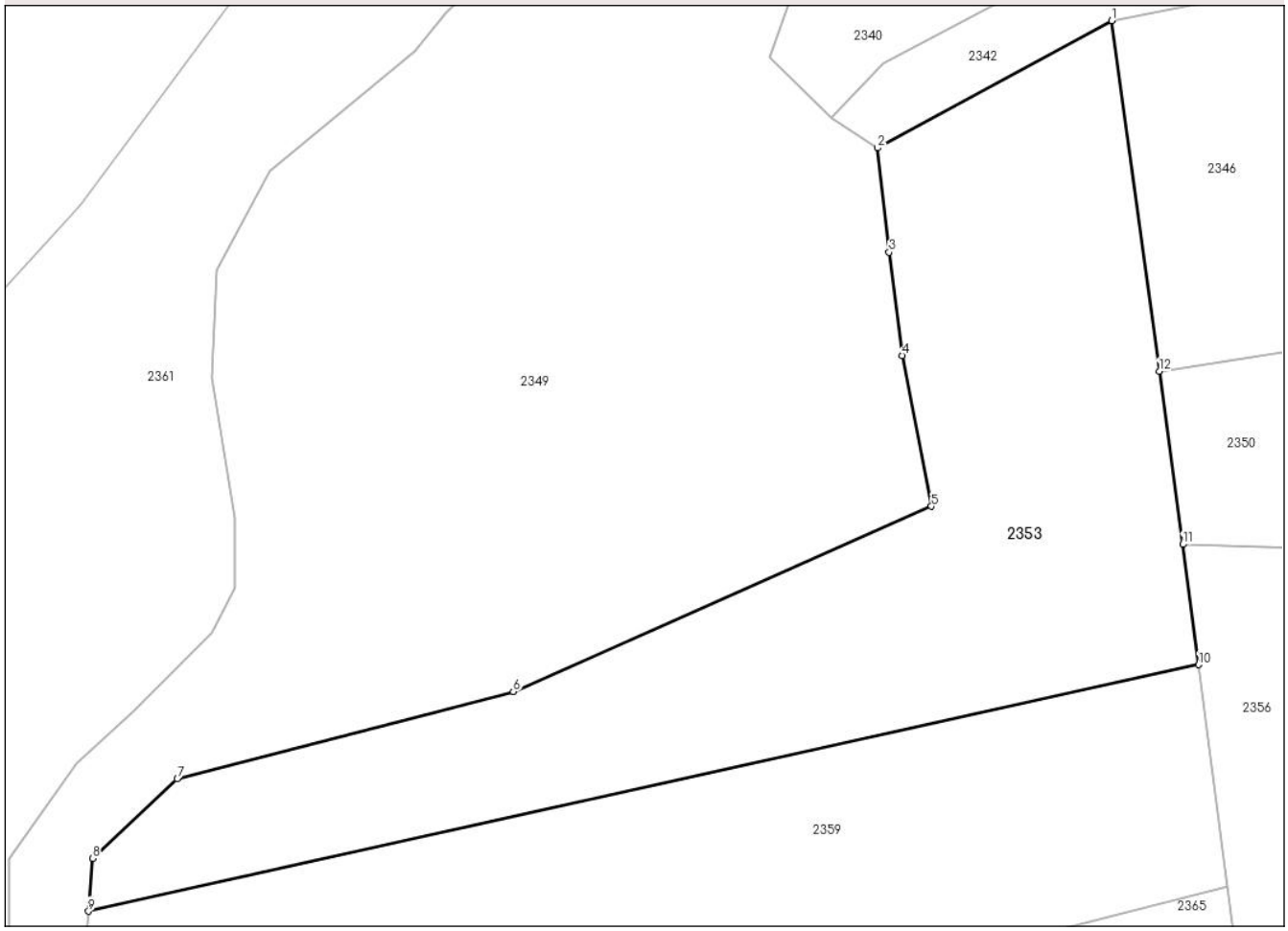

Date referitoare la teren

Crt	Categorie folosință	Intra vilan	Suprafaţa (mp)	Tarla	Parcelă	Nr. topo	Observaţii / Referinţe
1	arabil	NU	5.400	50	1855/2	-	

Lungime Segmente
1) Valorile lungimilor segmentelor sunt obţinute din proiecţie în plan.

Punct început	X / Y	Punct sfârşit	X / Y	Lungime segment (** (m)
1	433.448,828 503.219,26	2	433.415,93 503.201,406	37.43
2	433.415,93 503.201,406	3	433.417,568 503.186,745	14.753
3	433.417,568 503.186,745	4	433.419,428 503.172,255	14.609
4	433.419,428 503.172,255	5	433.423,518 503.151,078	21.569
5	433.423,518 503.151,078	6	433.364,77 503.125,071	64.247

Document care conține date cu caracter personal, protejat de prevederile Regulamentului (UE) nr. 679/2016 și Legii 190/2018

Punct început	X / Y	Punct sfârşit	X / Y	Lungime segment (** (m)
6	433.364,77 503.125,071	7	433.317,548 503.112,81	48.787
7	433.317,548 503.112,81	8	433.305,65 503.101,664	16.303
8	433.305,65 503.101,664	9	433.305,092 503.094,234	7.452
9	433.305,092 503.094,234	10	433.461,056 503.128,841	159.757
10	433.461,056 503.128,841	11	433.458,831 503.145,73	17.035
11	433.458,831 503.145,73	12	433.455,524 503.170,044	24.537
12	433.455,524 503.170,044	1	433.448,828 503.219,26	49.669

** Lungimile segmentelor sunt determinate în planul de proiecţie Stereo 70 şi sunt rotunjite la 1 milimetru.
*** Distanţa dintre puncte este formată din segmente cumulate ce sunt mai mici decât valoarea 1 milimetru.

Document care conține date cu caracter personal, protejat de prevederile Regulamentului (UE) nr. 679/2016 și Legii 190/2018

DATE DESPRE IMOBILUL NR. 2354

Oficiul de Cadastru şi Publicitate Imobiliară SIBIU
Biroul de Cadastru şi Publicitate Imobiliară Medias

A. Partea I. Descrierea imobilului

TEREN Extravilan

Adresa: Jud. Sibiu

Nr. Crt	Nr cadastral Nr. topografic	Suprafaţa* (mp)	Observaţii / Referinţe
A1	102303	6.600	Sector cadastral:42 Teren neimprejmuit;

B. Partea II. Proprietari şi acte

Inscrieri privitoare la dreptul de proprietate şi alte drepturi reale		Referinţe
7372 / 13/04/2018		
Act Notarial nr. 411, din 11/04/2018 emis de Barbu Lenuta (contract de vanzare-cumparare);		
B1	Intabulare, drept de PROPRIETATE, dobandit prin Conventie, cota actuala 1/1	A1
	1) **SPRINGTIME SRL**, CIF:19056681	

C. Partea III. SARCINI .

Inscrieri privind dezmembramintele dreptului de proprietate, drepturi reale de garanţie şi sarcini	Referinţe
NU SUNT	

Document care conține date cu caracter personal, protejat de prevederile Regulamentului (UE) nr. 679/2016 și Legii 190/2018

Anexa Nr. 1 La Partea I

Teren

Nr cadastral	Suprafaţa (mp)*	Observaţii / Referinţe
102303	6.600	

* Suprafaţa este determinată in planul de proiecţie Stereo 70.

DETALII LINIARE IMOBIL

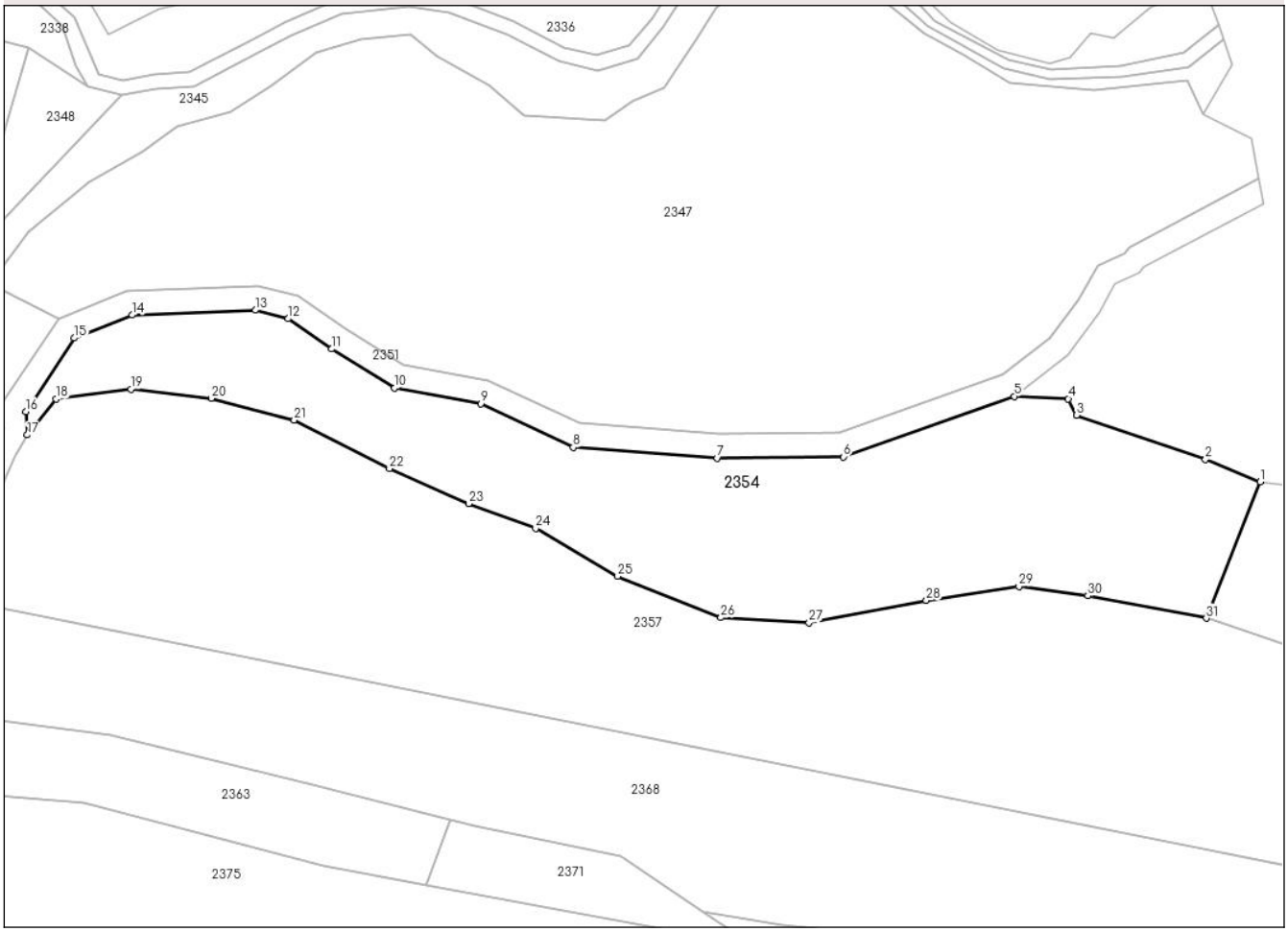

Date referitoare la teren

Crt	Categorie folosință	Intra vilan	Suprafaţa (mp)	Tarla	Parcelă	Nr. topo	Observaţii / Referinţe
1	faneata	NU	6.600	50	1864/4	-	Numar parcela gresit in TP (1864/2)

Lungime Segmente

1) Valorile lungimilor segmentelor sunt obţinute din proiecţie în plan.

Punct început	X / Y	Punct sfârşit	X / Y	Lungime segment (** (m)
1	434.072,152 503.133,439	2	434.060,786 503.137,999	12.246
3	434.034,094 503.147,208	4	434.032,36 503.150,589	3.8
5	434.021,176 503.151,101	6	433.985,756 503.138,545	37.58
7	433.959,631 503.138,294	8	433.929,738 503.140,554	29.978
9	433.910,593 503.149,594	10	433.892,757 503.152,859	18.132

Punct început	X / Y	Punct sfârşit	X / Y	Lungime segment (** (m)
2	434.060,786 503.137,999	3	434.034,094 503.147,208	28.236
4	434.032,36 503.150,589	5	434.021,176 503.151,101	11.196
6	433.985,756 503.138,545	7	433.959,631 503.138,294	26.126
8	433.929,738 503.140,554	9	433.910,593 503.149,594	21.172
10	433.892,757 503.152,859	11	433.879,695 503.160,896	15.337

Document care conține date cu caracter personal, protejat de prevederile Regulamentului (UE) nr. 679/2016 și Legii 190/2018

Punct început	X / Y	Punct sfârşit	X / Y	Lungime segment (** (m)
11	433.879,695 503.160,896	12	433.870,651 503.167,174	11.009
13	433.863,869 503.168,932	14	433.838,323 503.167,93	25.566
15	433.826,339 503.163,172	16	433.816,306 503.147,898	18.274
17	433.816,588 503.143,108	18	433.822,54 503.150,527	9.511
19	433.838,05 503.152,6	20	433.854,723 503.150,686	16.783
21	433.871,909 503.146,209	22	433.891,653 503.136,162	22.153
23	433.908,073 503.128,901	24	433.921,953 503.123,738	14.809
25	433.938,959 503.113,829	26	433.960,34 503.105,295	23.021
27	433.978,632 503.104,217	28	434.002,915 503.108,819	24.715
29	434.022,136 503.111,721	30	434.036,398 503.109,817	14.389
31	434.060,966 503.105,159	1	434.072,152 503.133,439	30.412

Punct început	X / Y	Punct sfârşit	X / Y	Lungime segment (** (m)
12	433.870,651 503.167,174	13	433.863,869 503.168,932	7.006
14	433.838,323 503.167,93	15	433.826,339 503.163,172	12.894
16	433.816,306 503.147,898	17	433.816,588 503.143,108	4.798
18	433.822,54 503.150,527	19	433.838,05 503.152,6	15.648
20	433.854,723 503.150,686	21	433.871,909 503.146,209	17.76
22	433.891,653 503.136,162	23	433.908,073 503.128,901	17.954
24	433.921,953 503.123,738	25	433.938,959 503.113,829	19.682
26	433.960,34 503.105,295	27	433.978,632 503.104,217	18.324
28	434.002,915 503.108,819	29	434.022,136 503.111,721	19.439
30	434.036,398 503.109,817	31	434.060,966 503.105,159	25.006

**** Lungimile segmentelor sunt determinate în planul de proiecţie Stereo 70 şi sunt rotunjite la 1 milimetru.**
***** Distanţa dintre puncte este formată din segmente cumulate ce sunt mai mici decât valoarea 1 milimetru.**

Document care conține date cu caracter personal, protejat de prevederile Regulamentului (UE) nr. 679/2016 și Legii 190/2018

DATE DESPRE IMOBILUL NR. 2355

Oficiul de Cadastru şi Publicitate Imobiliară SIBIU
Biroul de Cadastru şi Publicitate Imobiliară Medias

A. Partea I. Descrierea imobilului

TEREN Extravilan

Adresa: Jud. Sibiu

Nr. Crt	Nr cadastral Nr. topografic	Suprafaţa* (mp)	Observaţii / Referinţe
A1		1.600	Sector cadastral:42 Teren neimprejmuit;

B. Partea II. Proprietari şi acte

Inscrieri privitoare la dreptul de proprietate şi alte drepturi reale		Referinţe
/		
Act Administrativ nr. 467/54, din 04/03/1996 emis de CJSDPAT SIBIU (titlu de proprietate);		
B1	Intabulare, drept de PROPRIETATE, dobandit prin Reconstituire, cota actuala 1/1	A1
	1) **OBRODOVICI LUCREŢIA** 2) **ORLANDEA ZAHARIE** 3) **ORLANDEA SOFIA** 4) **KEMENDI ELENA** 5) **CIOCANEA MARIA**	

C. Partea III. SARCINI .

Inscrieri privind dezmembramintele dreptului de proprietate, drepturi reale de garanţie şi sarcini	Referinţe
NU SUNT	

Document care conține date cu caracter personal, protejat de prevederile Regulamentului (UE) nr. 679/2016 și Legii 190/2018

Anexa Nr. 1 La Partea I

Teren

Nr cadastral	Suprafaţa (mp)*	Observaţii / Referinţe
	1.600	

* Suprafaţa este determinată in planul de proiecţie Stereo 70.

DETALII LINIARE IMOBIL

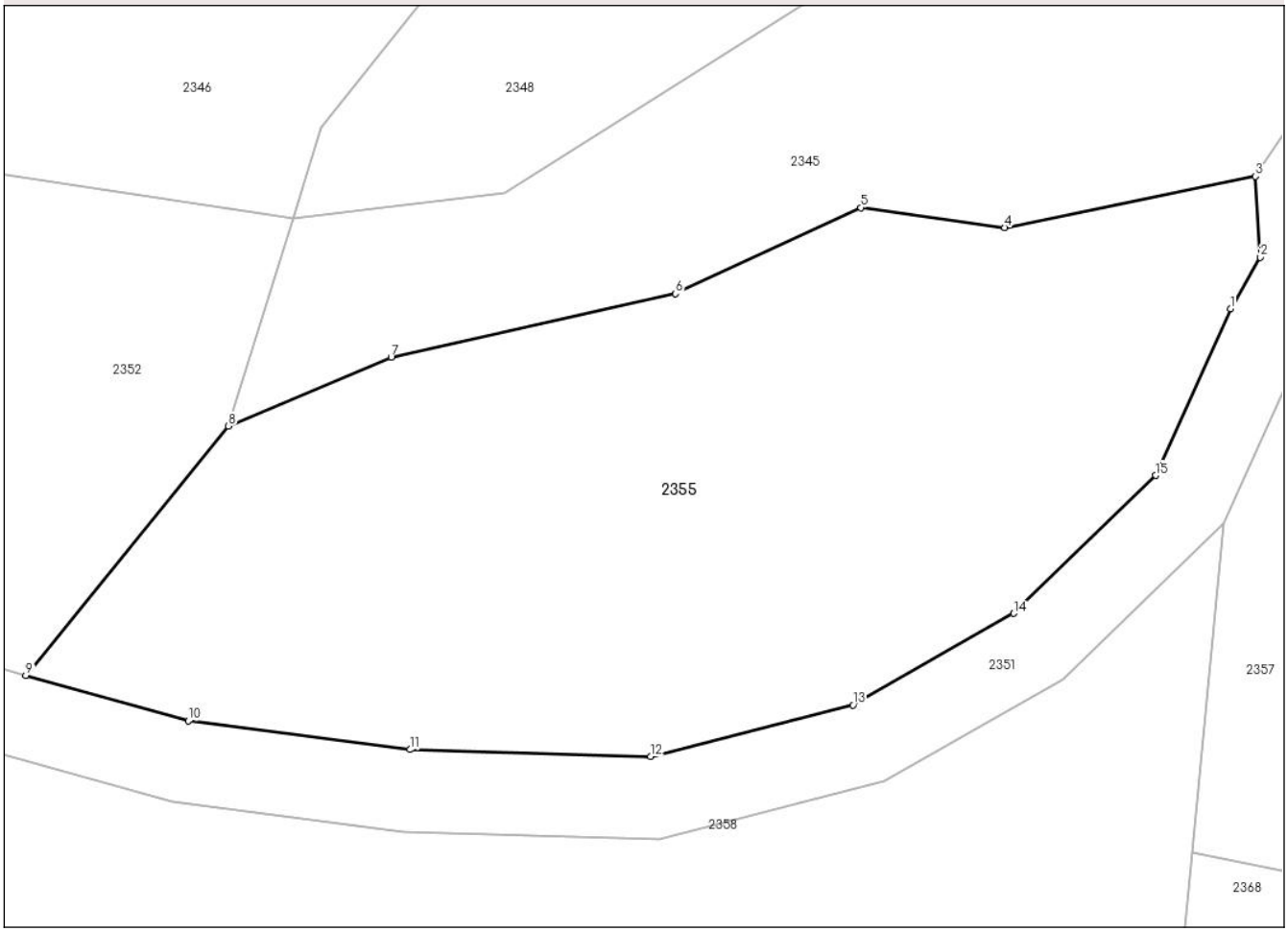

Date referitoare la teren

Crt	Categorie folosință	Intra vilan	Suprafaţa (mp)	Tarla	Parcelă	Nr. topo	Observaţii / Referinţe
1	faneata	NU	1.600	50	1867	-	

Lungime Segmente
1) Valorile lungimilor segmentelor sunt obţinute din proiecţie în plan.

Punct început	X / Y	Punct sfârşit	X / Y	Lungime segment (** (m)
1	433.809,696 503.141,176	2	433.811,508 503.144,312	3.622
2	433.811,508 503.144,312	3	433.811,217 503.149,258	4.955
3	433.811,217 503.149,258	4	433.795,91 503.146,135	15.623
4	433.795,91 503.146,135	5	433.787,103 503.147,346	8.89
5	433.787,103 503.147,346	6	433.775,791 503.142,098	12.47

Document care conține date cu caracter personal, protejat de prevederile Regulamentului (UE) nr. 679/2016 și Legii 190/2018

Punct început	X / Y	Punct sfârşit	X / Y	Lungime segment (** (m)
6	433.775,791 503.142,098	7	433.758,419 503.138,223	17.799
7	433.758,419 503.138,223	8	433.748,479 503.134,025	10.79
8	433.748,479 503.134,025	9	433.736,1 503.118,802	19.621
9	433.736,1 503.118,802	10	433.746,024 503.116,021	10.306
10	433.746,024 503.116,021	11	433.759,561 503.114,275	13.649
11	433.759,561 503.114,275	12	433.774,276 503.113,847	14.721
12	433.774,276 503.113,847	13	433.786,631 503.117,002	12.752
13	433.786,631 503.117,002	14	433.796,442 503.122,584	11.288
14	433.796,442 503.122,584	15	433.805,111 503.131,011	12.089
15	433.805,111 503.131,011	1	433.809,696 503.141,176	11.151

** Lungimile segmentelor sunt determinate în planul de proiecţie Stereo 70 şi sunt rotunjite la 1 milimetru.
*** Distanţa dintre puncte este formată din segmente cumulate ce sunt mai mici decât valoarea 1 milimetru.

Document care conține date cu caracter personal, protejat de prevederile Regulamentului (UE) nr. 679/2016 și Legii 190/2018

DATE DESPRE IMOBILUL NR. 2356

Oficiul de Cadastru şi Publicitate Imobiliară SIBIU
Biroul de Cadastru şi Publicitate Imobiliară Medias

A. Partea I. Descrierea imobilului

TEREN Extravilan

Adresa: Jud. Sibiu

Nr. Crt	Nr cadastral Nr. topografic	Suprafaţa* (mp)	Observaţii / Referinţe
A1		14.000	Sector cadastral:42 Teren neimprejmuit;

B. Partea II. Proprietari şi acte

Inscrieri privitoare la dreptul de proprietate şi alte drepturi reale		Referinţe
/		
Act Administrativ nr. 220/54, din 09/01/1995 emis de CJSDPAT SIBIU (titlu de proprietate);		
B1	Intabulare, drept de PROPRIETATE, dobandit prin Reconstituire, cota actuala 1/1	A1
	1) **POPA VIORICA** 2) **CIOCHEA IOAN** 3) **CIOCHEA DUMITRU**	

C. Partea III. SARCINI .

Inscrieri privind dezmembramintele dreptului de proprietate, drepturi reale de garanţie şi sarcini	Referinţe
NU SUNT	

Document care conține date cu caracter personal, protejat de prevederile Regulamentului (UE) nr. 679/2016 și Legii 190/2018

Anexa Nr. 1 La Partea I

Teren

Nr cadastral	Suprafaţa (mp)*	Observaţii / Referinţe
	14.000	

* Suprafaţa este determinată in planul de proiecţie Stereo 70.

DETALII LINIARE IMOBIL

Date referitoare la teren

Crt	Categorie folosință	Intra vilan	Suprafaţa (mp)	Tarla	Parcelă	Nr. topo	Observaţii / Referinţe
1	arabil	NU	14.000	50	1855/5	-	

Lungime Segmente
1) Valorile lungimilor segmentelor sunt obţinute din proiecţie în plan.

Punct început	X / Y	Punct sfârşit	X / Y	Lungime segment (** (m)
1	433.715,518 503.116,42	2	433.643,866 503.132,36	73.404
2	433.643,866 503.132,36	3	433.548,468 503.142,59	95.945
3	433.548,468 503.142,59	4	433.547,146 503.142,637	1.323
4	433.547,146 503.142,637	5	433.458,831 503.145,73	88.368
5	433.458,831 503.145,73	6	433.461,056 503.128,841	17.035

Document care conține date cu caracter personal, protejat de prevederile Regulamentului (UE) nr. 679/2016 și Legii 190/2018

Punct început	X / Y	Punct sfârşit	X / Y	Lungime segment (** (m)
6	433.461,056 503.128,841	7	433.465,167 503.097,623	31.488
7	433.465,167 503.097,623	8	433.466,77 503.085,453	12.275
8	433.466,77 503.085,453	9	433.690,372 503.070,504	224.1
9	433.690,372 503.070,504	10	433.693,349 503.087,571	17.325
10	433.693,349 503.087,571	11	433.698,615 503.100,56	14.016
11	433.698,615 503.100,56	12	433.705,664 503.110,95	12.556
12	433.705,664 503.110,95	1	433.715,518 503.116,42	11.27

** Lungimile segmentelor sunt determinate în planul de proiecţie Stereo 70 şi sunt rotunjite la 1 milimetru.
*** Distanţa dintre puncte este formată din segmente cumulate ce sunt mai mici decât valoarea 1 milimetru.

Document care conține date cu caracter personal, protejat de prevederile Regulamentului (UE) nr. 679/2016 și Legii 190/2018

DATE DESPRE IMOBILUL NR. 2357

Oficiul de Cadastru şi Publicitate Imobiliară SIBIU
Biroul de Cadastru şi Publicitate Imobiliară Medias

A. Partea I. Descrierea imobilului

TEREN Extravilan

Adresa: Jud. Sibiu

Nr. Crt	Nr cadastral Nr. topografic	Suprafaţa* (mp)	Observaţii / Referinţe
A1		13.000	Sector cadastral:42 Teren neimprejmuit;

B. Partea II. Proprietari şi acte

Inscrieri privitoare la dreptul de proprietate şi alte drepturi reale		Referinţe
/		
Act Administrativ nr. 71/54, din 10/12/1993 emis de CJSDPAT SIBIU (titlu de proprietate);		
B1	Intabulare, drept de PROPRIETATE, dobandit prin Reconstituire, cota actuala 1/1	A1
	1) **HILA CONSTANTIN** 2) **HILA PETRU** 3) **HILA DUMITRU**	

C. Partea III. SARCINI .

Inscrieri privind dezmembramintele dreptului de proprietate, drepturi reale de garanţie şi sarcini	Referinţe
NU SUNT	

Document care conține date cu caracter personal, protejat de prevederile Regulamentului (UE) nr. 679/2016 și Legii 190/2018

Anexa Nr. 1 La Partea I

Teren

Nr cadastral	Suprafaţa (mp)*	Observaţii / Referinţe
	13.000	

* Suprafaţa este determinată in planul de proiecţie Stereo 70.

DETALII LINIARE IMOBIL

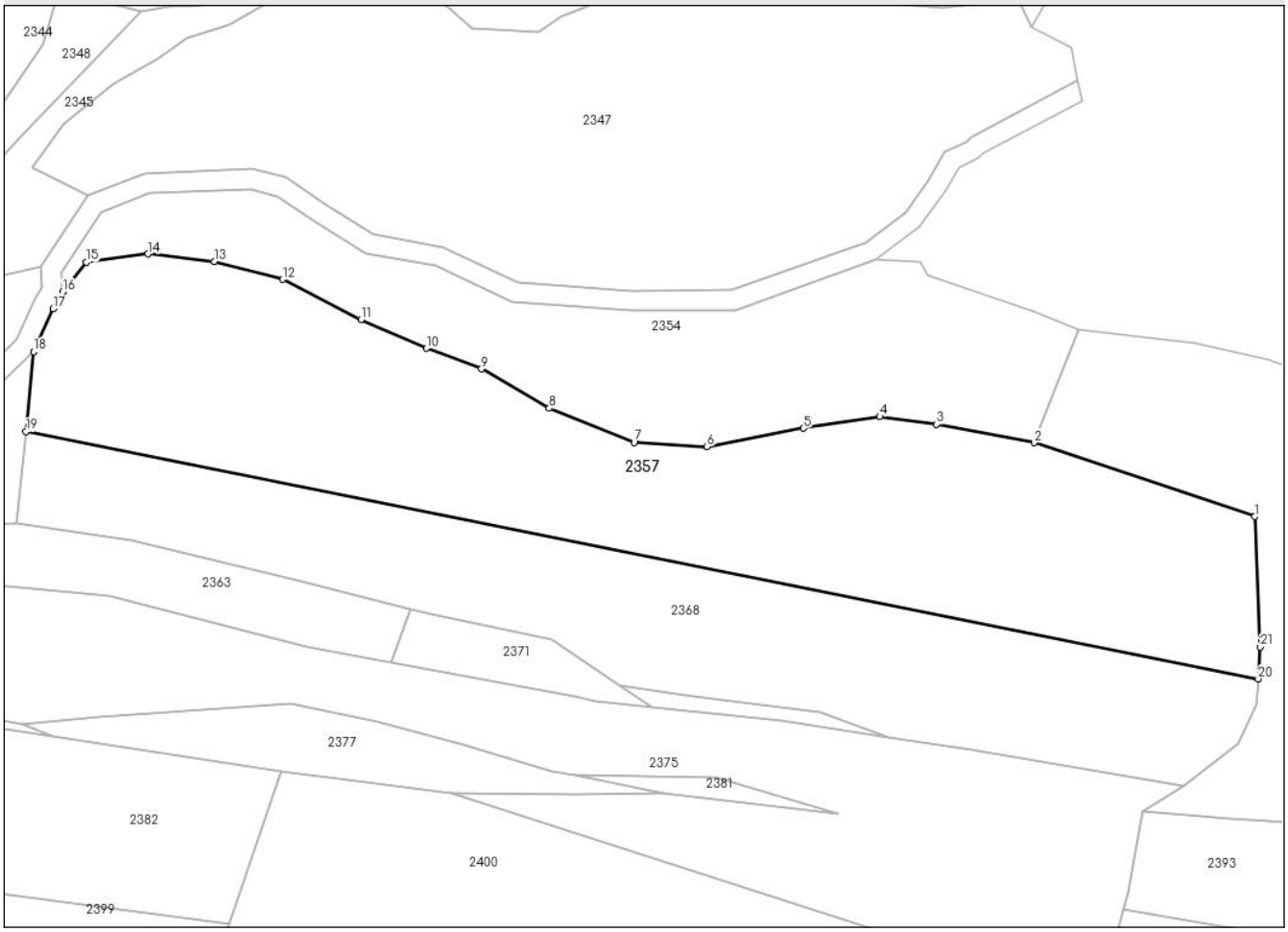

Date referitoare la teren

Crt	Categorie folosință	Intra vilan	Suprafaţa (mp)	Tarla	Parcelă	Nr. topo	Observaţii / Referinţe
1	arabil	NU	13.000	50	1861/1	-	

Lungime Segmente

1) Valorile lungimilor segmentelor sunt obţinute din proiecţie în plan.

Punct început	X / Y	Punct sfârşit	X / Y	Lungime segment (** (m)
1	434.116,395 503.086,614	2	434.060,966 503.105,159	58.449
3	434.036,398 503.109,817	4	434.022,136 503.111,721	14.389
5	434.002,915 503.108,819	6	433.978,632 503.104,217	24.715
7	433.960,34 503.105,295	8	433.938,959 503.113,829	23.021
9	433.921,953 503.123,738	10	433.908,073 503.128,901	14.809

Punct început	X / Y	Punct sfârşit	X / Y	Lungime segment (** (m)
2	434.060,966 503.105,159	3	434.036,398 503.109,817	25.006
4	434.022,136 503.111,721	5	434.002,915 503.108,819	19.439
6	433.978,632 503.104,217	7	433.960,34 503.105,295	18.324
8	433.938,959 503.113,829	9	433.921,953 503.123,738	19.682
10	433.908,073 503.128,901	11	433.891,653 503.136,162	17.954

Document care conține date cu caracter personal, protejat de prevederile Regulamentului (UE) nr. 679/2016 și Legii 190/2018

Punct început	X / Y	Punct sfârşit	X / Y	Lungime segment (** (m)
11	433.891,653 503.136,162	12	433.871,909 503.146,209	22.153
13	433.854,723 503.150,686	14	433.838,05 503.152,6	16.783
15	433.822,54 503.150,527	16	433.816,588 503.143,108	9.511
17	433.814,15 503.138,891	18	433.809,278 503.128,088	11.851
19	433.807,352 503.107,965	20	434.117,296 503.045,848	316.108
21	434.117,811 503.053,853	1	434.116,395 503.086,614	32.791

Punct început	X / Y	Punct sfârşit	X / Y	Lungime segment (** (m)
12	433.871,909 503.146,209	13	433.854,723 503.150,686	17.76
14	433.838,05 503.152,6	15	433.822,54 503.150,527	15.648
16	433.816,588 503.143,108	17	433.814,15 503.138,891	4.871
18	433.809,278 503.128,088	19	433.807,352 503.107,965	20.215
20	434.117,296 503.045,848	21	434.117,811 503.053,853	8.021

** Lungimile segmentelor sunt determinate în planul de proiecţie Stereo 70 şi sunt rotunjite la 1 milimetru.
*** Distanţa dintre puncte este formată din segmente cumulate ce sunt mai mici decât valoarea 1 milimetru.

Document care conține date cu caracter personal, protejat de prevederile Regulamentului (UE) nr. 679/2016 și Legii 190/2018

DATE DESPRE IMOBILUL NR. 2358

Oficiul de Cadastru şi Publicitate Imobiliară SIBIU
Biroul de Cadastru şi Publicitate Imobiliară Medias

A. Partea I. Descrierea imobilului

TEREN Extravilan

Adresa: Jud. Sibiu

Nr. Crt	Nr cadastral Nr. topografic	Suprafaţa* (mp)	Observaţii / Referinţe
A1		3.261	Sector cadastral:42 Teren neimprejmuit;

B. Partea II. Proprietari şi acte

Inscrieri privitoare la dreptul de proprietate şi alte drepturi reale		Referinţe
/		
Act Normativ nr. 7, din 13/03/1996 emis de PARLAMENTUL ROMANIEI (lege);		
B1	Inscrierea provizorie, drept de PROPRIETATE, dobandit prin Lege, cota actuala 1/1	A1
	1) **COMUNA SEICA MARE**, CIF:4241052, PROPRIETAR NEIDENTIFICAT	

C. Partea III. SARCINI .

Inscrieri privind dezmembramintele dreptului de proprietate, drepturi reale de garanţie şi sarcini	Referinţe
NU SUNT	

Document care conține date cu caracter personal, protejat de prevederile Regulamentului (UE) nr. 679/2016 și Legii 190/2018

Anexa Nr. 1 La Partea I

Teren

Nr cadastral	Suprafaţa (mp)*	Observaţii / Referinţe
	3.261	

* Suprafaţa este determinată in planul de proiecţie Stereo 70.

DETALII LINIARE IMOBIL

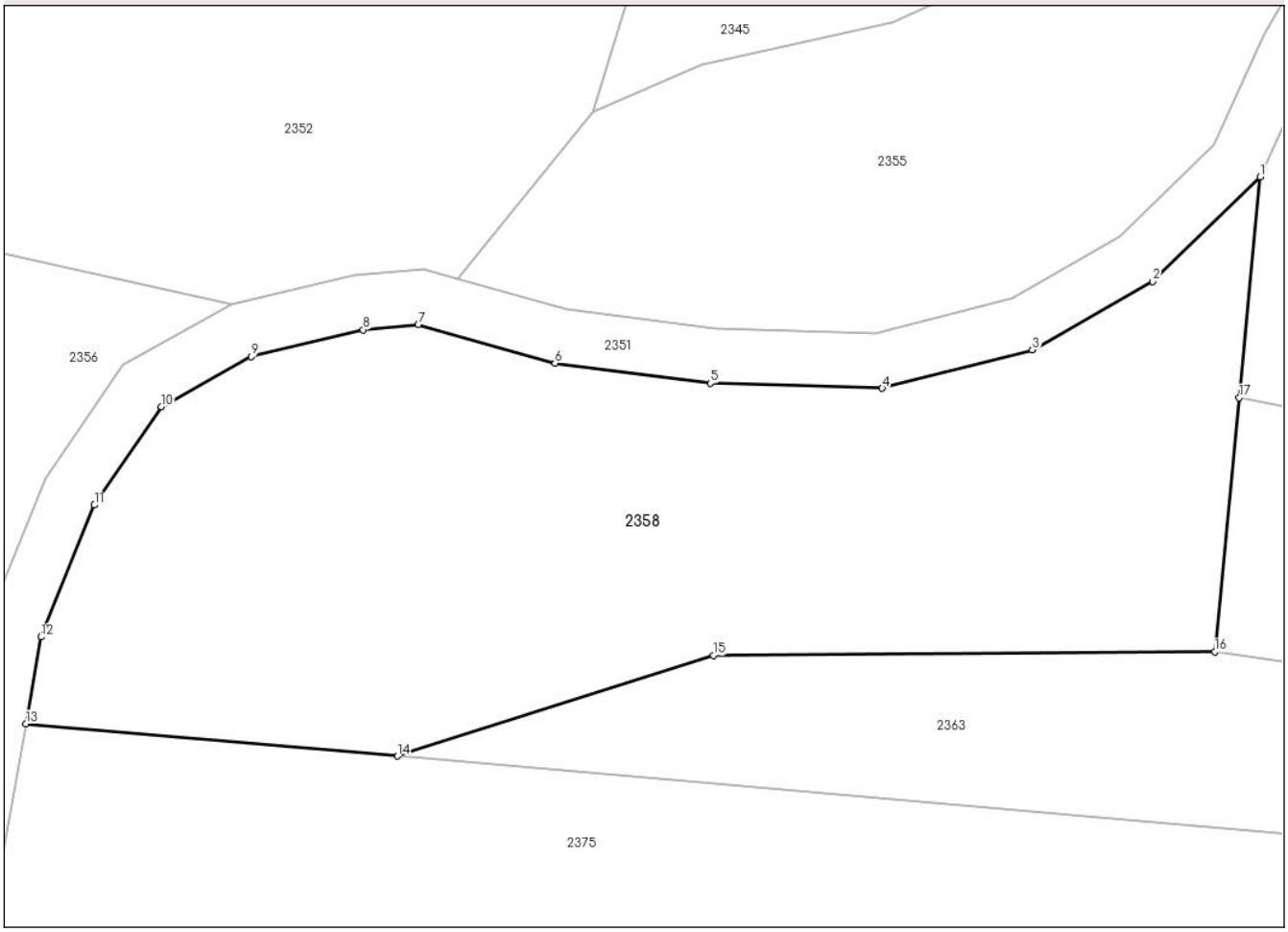

Date referitoare la teren

Crt	Categorie folosință	Intra vilan	Suprafaţa (mp)	Tarla	Parcelă	Nr. topo	Observaţii / Referinţe
1	arabil	NU	3.261	50	1861/2	-	

Lungime Segmente
1) Valorile lungimilor segmentelor sunt obţinute din proiecţie în plan.

Punct început	X / Y	Punct sfârşit	X / Y	Lungime segment (** (m)
1	433.809,278 503.128,088	2	433.799,469 503.118,554	13.678
2	433.799,469 503.118,554	3	433.788,52 503.112,324	12.598
3	433.788,52 503.112,324	4	433.774,832 503.108,829	14.127
4	433.774,832 503.108,829	5	433.759,168 503.109,285	15.671
5	433.759,168 503.109,285	6	433.745,024 503.111,108	14.261

Document care conține date cu caracter personal, protejat de prevederile Regulamentului (UE) nr. 679/2016 și Legii 190/2018

Punct început	X / Y	Punct sfârşit	X / Y	Lungime segment (** (m)
6	433.745,024 503.111,108	7	433.732,553 503.114,603	12.951
7	433.732,553 503.114,603	8	433.727,535 503.114,147	5.039
8	433.727,535 503.114,147	9	433.717,345 503.111,716	10.476
9	433.717,345 503.111,716	10	433.709,133 503.107,157	9.393
10	433.709,133 503.107,157	11	433.703,05 503.098,191	10.835
11	433.703,05 503.098,191	12	433.698,183 503.086,186	12.954
12	433.698,183 503.086,186	13	433.696,803 503.078,276	8.03
13	433.696,803 503.078,276	14	433.730,669 503.075,332	33.994
14	433.730,669 503.075,332	15	433.759,433 503.084,503	30.19
15	433.759,433 503.084,503	16	433.805,138 503.084,829	45.706
16	433.805,138 503.084,829	17	433.807,352 503.107,965	23.242
17	433.807,352 503.107,965	1	433.809,278 503.128,088	20.215

** Lungimile segmentelor sunt determinate în planul de proiecţie Stereo 70 şi sunt rotunjite la 1 milimetru.
*** Distanţa dintre puncte este formată din segmente cumulate ce sunt mai mici decât valoarea 1 milimetru.

Document care conține date cu caracter personal, protejat de prevederile Regulamentului (UE) nr. 679/2016 și Legii 190/2018

DATE DESPRE IMOBILUL NR. 2359

Oficiul de Cadastru şi Publicitate Imobiliară SIBIU
Biroul de Cadastru şi Publicitate Imobiliară Medias

A. Partea I. Descrierea imobilului

TEREN Extravilan

Adresa: Jud. Sibiu

Nr. Crt	Nr cadastral Nr. topografic	Suprafaţa* (mp)	Observaţii / Referinţe
A1		5.300	Sector cadastral:42 Teren neimprejmuit;

B. Partea II. Proprietari şi acte

Inscrieri privitoare la dreptul de proprietate şi alte drepturi reale		Referinţe
/		
Act Administrativ nr. 167/54, din 06/04/1994 emis de CJSDPAT SIBIU (titlu de proprietate);		
B1	Intabulare, drept de PROPRIETATE, dobandit prin Reconstituire, cota actuala 1/1	A1
	1) **MACAVEI GHEORGHE** 2) **MACAVEI ROMULUS**	

C. Partea III. SARCINI .

Inscrieri privind dezmembramintele dreptului de proprietate, drepturi reale de garanţie şi sarcini	Referinţe
NU SUNT	

Document care conține date cu caracter personal, protejat de prevederile Regulamentului (UE) nr. 679/2016 și Legii 190/2018

Anexa Nr. 1 La Partea I

Teren

Nr cadastral	Suprafaţa (mp)*	Observaţii / Referinţe
	5.300	

* Suprafaţa este determinată in planul de proiecţie Stereo 70.

DETALII LINIARE IMOBIL

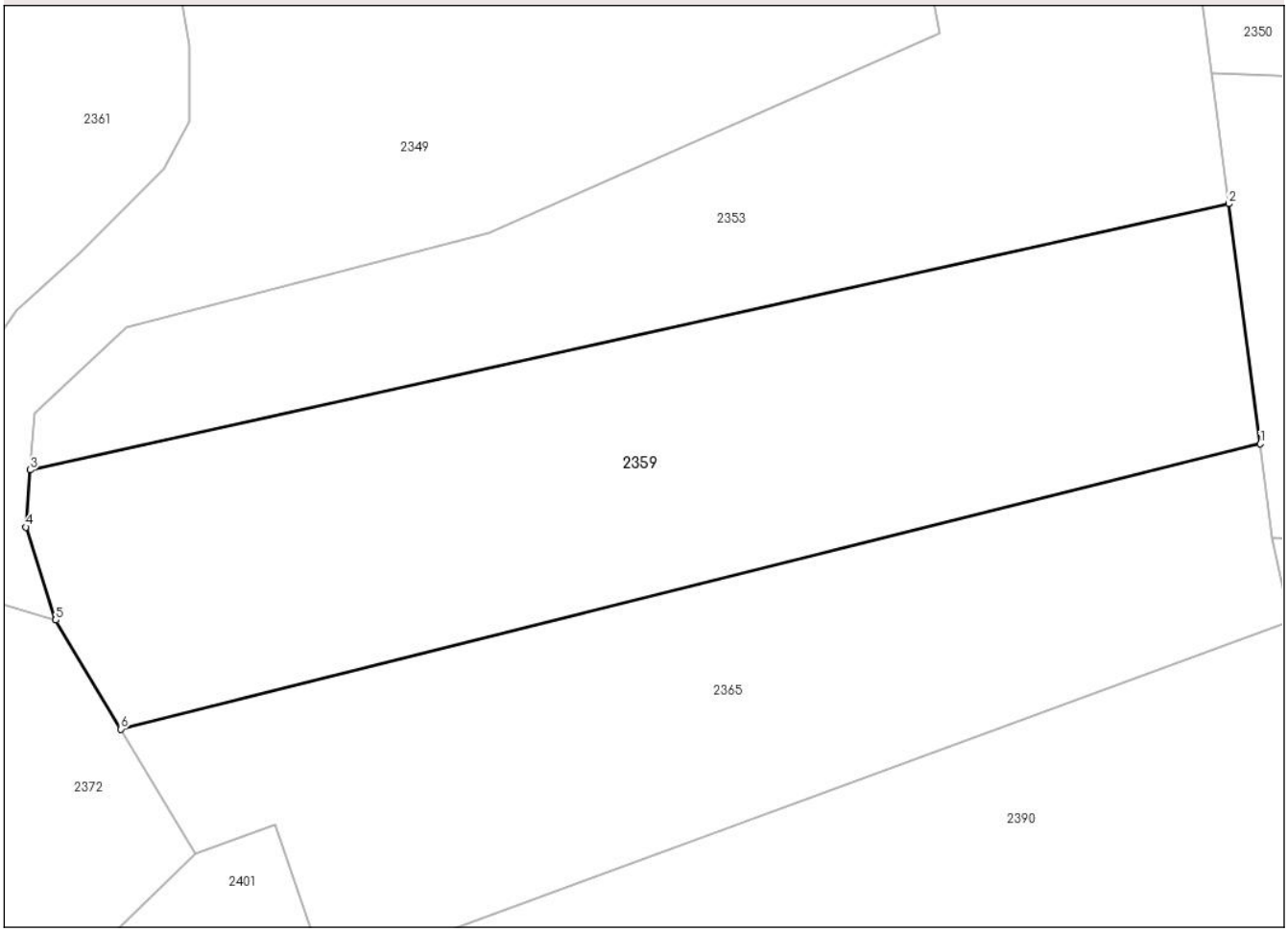

Date referitoare la teren

Crt	Categorie folosință	Intra vilan	Suprafaţa (mp)	Tarla	Parcelă	Nr. topo	Observaţii / Referinţe
1	arabil	NU	5.300	50	1855/3	-	

Lungime Segmente
1) Valorile lungimilor segmentelor sunt obţinute din proiecţie în plan.

Punct început	X / Y	Punct sfârşit	X / Y	Lungime segment (** (m)
1	433.465,167 503.097,623	2	433.461,056 503.128,841	31.488
2	433.461,056 503.128,841	3	433.305,092 503.094,234	159.757
3	433.305,092 503.094,234	4	433.304,534 503.086,803	7.452
4	433.304,534 503.086,803	5	433.308,424 503.074,731	12.683
5	433.308,424 503.074,731	6	433.316,902 503.060,527	16.542

Document care conține date cu caracter personal, protejat de prevederile Regulamentului (UE) nr. 679/2016 și Legii 190/2018

Punct început	X / Y	Punct sfârşit	X / Y	Lungime segment (** (m)
6	433.316,902 503.060,527	1	433.465,167 503.097,623	152.835

** Lungimile segmentelor sunt determinate în planul de proiecţie Stereo 70 şi sunt rotunjite la 1 milimetru.
*** Distanţa dintre puncte este formată din segmente cumulate ce sunt mai mici decât valoarea 1 milimetru.

Document care conține date cu caracter personal, protejat de prevederile Regulamentului (UE) nr. 679/2016 și Legii 190/2018

DATE DESPRE IMOBILUL NR. 2360

Oficiul de Cadastru şi Publicitate Imobiliară SIBIU
Biroul de Cadastru şi Publicitate Imobiliară Medias

A. Partea I. Descrierea imobilului

TEREN Intravilan

Adresa: Loc. Seica Mare, Jud. Sibiu

Nr. Crt	Nr cadastral Nr. topografic	Suprafaţa* (mp)	Observaţii / Referinţe
A1		1.100	Sector cadastral:42 Teren neimprejmuit;

B. Partea II. Proprietari şi acte

Inscrieri privitoare la dreptul de proprietate şi alte drepturi reale		Referinţe
/		
Act Administrativ nr. 68/54, din 10/12/1993 emis de CJSDPAT SIBIU (titlu de proprietate);		
B1	Intabulare, drept de PROPRIETATE, dobandit prin Reconstituire, cota actuala 1/1	A1
	1) **MATEAŞI SILVIU**	

C. Partea III. SARCINI .

Inscrieri privind dezmembramintele dreptului de proprietate, drepturi reale de garanţie şi sarcini	Referinţe
NU SUNT	

Document care conține date cu caracter personal, protejat de prevederile Regulamentului (UE) nr. 679/2016 și Legii 190/2018

Anexa Nr. 1 La Partea I

Teren

Nr cadastral	Suprafaţa (mp)*	Observaţii / Referinţe
	1.100	

* Suprafaţa este determinată in planul de proiecţie Stereo 70.

DETALII LINIARE IMOBIL

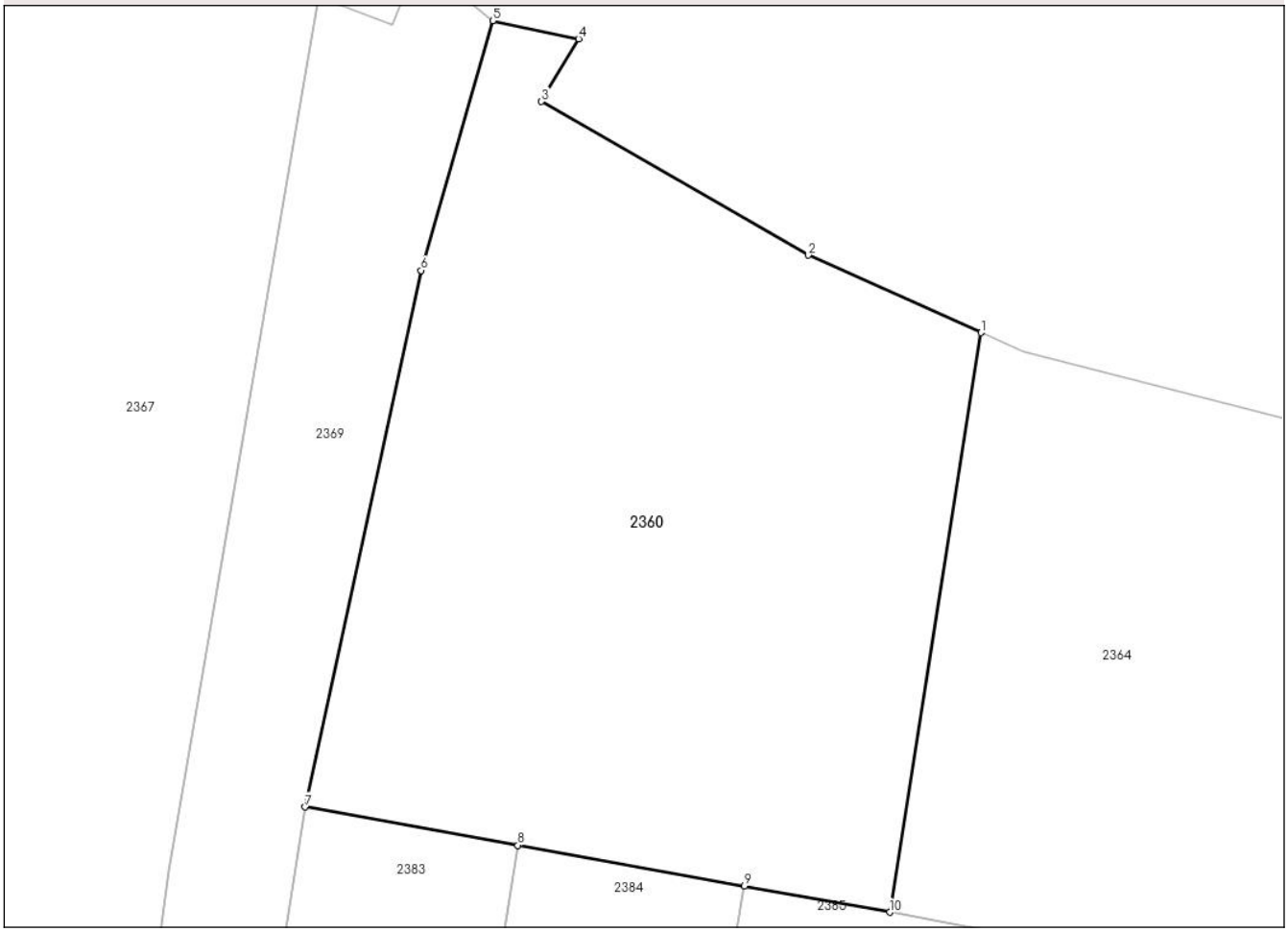

Date referitoare la teren

Crt	Categorie folosință	Intra vilan	Suprafaţa (mp)	Tarla	Parcelă	Nr. topo	Observaţii / Referinţe
1	arabil	DA	1.100	50	1862/25	-	Numar parcela gresit in TP (1862)

Lungime Segmente
1) Valorile lungimilor segmentelor sunt obţinute din proiecţie în plan.

Punct început	X / Y	Punct sfârşit	X / Y	Lungime segment (** (m)
1	434.204,894 503.089,812	2	434.195,686 503.093,939	10.09
2	434.195,686 503.093,939	3	434.181,489 503.102,115	16.383
3	434.181,489 503.102,115	4	434.183,468 503.105,447	3.875
4	434.183,468 503.105,447	5	434.178,883 503.106,413	4.686
5	434.178,883 503.106,413	6	434.175,076 503.093,123	13.824

Document care conține date cu caracter personal, protejat de prevederile Regulamentului (UE) nr. 679/2016 și Legii 190/2018

Punct început	X / Y	Punct sfârşit	X / Y	Lungime segment (** (m)
6	434.175,076 503.093,123	7	434.168,898 503.064,572	29.211
7	434.168,898 503.064,572	8	434.180,232 503.062,536	11.515
8	434.180,232 503.062,536	9	434.192,289 503.060,37	12.25
9	434.192,289 503.060,37	10	434.200,04 503.058,978	7.875
10	434.200,04 503.058,978	1	434.204,894 503.089,812	31.214

** Lungimile segmentelor sunt determinate în planul de proiecţie Stereo 70 şi sunt rotunjite la 1 milimetru.
*** Distanţa dintre puncte este formată din segmente cumulate ce sunt mai mici decât valoarea 1 milimetru.

Document care conține date cu caracter personal, protejat de prevederile Regulamentului (UE) nr. 679/2016 și Legii 190/2018

DATE DESPRE IMOBILUL NR. 2361

Oficiul de Cadastru şi Publicitate Imobiliară SIBIU
Biroul de Cadastru şi Publicitate Imobiliară Medias

A. Partea I. Descrierea imobilului

TEREN Extravilan

Adresa: Jud. Sibiu

Nr. Crt	Nr cadastral Nr. topografic	Suprafaţa* (mp)	Observaţii / Referinţe
A1		14.731	Sector cadastral:42 Teren neimprejmuit;

B. Partea II. Proprietari şi acte

Inscrieri privitoare la dreptul de proprietate şi alte drepturi reale		Referinţe
/		
Act Normativ nr. 7, din 13/03/1996 emis de PARLAMENTUL ROMANIEI (lege);		
B1	Inscrierea provizorie, drept de PROPRIETATE, dobandit prin Lege, cota actuala 1/1	A1
	1) **COMUNA SEICA MARE**, CIF:4241052, PROPRIETAR NEIDENTIFICAT	

C. Partea III. SARCINI .

Inscrieri privind dezmembramintele dreptului de proprietate, drepturi reale de garanţie şi sarcini	Referinţe
NU SUNT	

Document care conține date cu caracter personal, protejat de prevederile Regulamentului (UE) nr. 679/2016 și Legii 190/2018

Anexa Nr. 1 La Partea I

Teren

Nr cadastral	Suprafaţa (mp)*	Observaţii / Referinţe
	14.731	

* Suprafaţa este determinată in planul de proiecţie Stereo 70.

DETALII LINIARE IMOBIL

Date referitoare la teren

Crt	Categorie folosință	Intra vilan	Suprafaţa (mp)	Tarla	Parcelă	Nr. topo	Observaţii / Referinţe
1	padure	NU	14.731	50	1852	-	Tufaris

Lungime Segmente

1) Valorile lungimilor segmentelor sunt obţinute din proiecţie în plan.

Punct început	X / Y	Punct sfârşit	X / Y	Lungime segment
1	433.325,725 503.139,573	2	433.325,725 503.149,454	9.881
4	433.323,162 503.184,219	5	433.330,486 503.198,126	15.717
7	433.355,39 503.220,449	8	433.383,258 503.247,663	38.952
10	433.337,633 503.238,973	11	433.304,097 503.193,603	56.419
13	433.258,375 503.144,126	14	433.257,265 503.142,49	1.977
16	433.248,83 503.123,96	17	433.246,698 503.102,142	21.921

Punct început	X / Y	Punct sfârşit	X / Y	Lungime segment
2	433.325,725 503.149,454	3	433.322,429 503.169,215	20.034
5	433.330,486 503.198,126	6	433.350,995 503.214,959	26.533
8	433.383,258 503.247,663	9	433.337,238 503.239,632	46.716
11	433.304,097 503.193,603	12	433.302,822 503.192,065	1.997
14	433.257,265 503.142,49	15	433.249,356 503.125,858	18.416
17	433.246,698 503.102,142	18	433.246,34 503.100,182	1.993

Punct început	X / Y	Punct sfârşit	X / Y	Lungime segment
3	433.322,429 503.169,215	4	433.323,162 503.184,219	15.022
6	433.350,995 503.214,959	7	433.355,39 503.220,449	7.032
9	433.337,238 503.239,632	10	433.337,633 503.238,973	0.768
12	433.302,822 503.192,065	13	433.258,375 503.144,126	65.374
15	433.249,356 503.125,858	16	433.248,83 503.123,96	1.97
18	433.246,34 503.100,182	19	433.237,199 503.066,311	35.083

Document care conține date cu caracter personal, protejat de prevederile Regulamentului (UE) nr. 679/2016 și Legii 190/2018

Punct început	X / Y	Punct sfârşit	X / Y	Lungime segment
19	433.237,199 503.066,311	20	433.236,827 503.064,352	1.994
22	433.232,799 503.034,597	23	433.221,472 503.025,343	14.626
25	433.203,92 503.011,002	26	433.202,512 503.009,595	1.99
28	433.160,807 502.958,537	29	433.160,062 502.956,768	1.919
31	433.157,459 502.937,965	32	433.148,576 502.925,11	15.625
34	433.142,271 502.890,725	35	433.141,661 502.888,842	1.979
37	433.136,365 502.878,849	38	433.110,134 502.854,049	36.099
40	433.132,533 502.857,427	41	433.137,917 502.864,213	8.662
43	433.164,623 502.932,077	44	433.184,131 502.969,723	42.401
46	433.226,248 503.002,257	47	433.264,637 502.988,513	40.776
49	433.283,705 503.021,218	50	433.286,758 503.029,987	9.285
52	433.301,483 503.067,308	53	433.300,455 503.077,028	9.774
55	433.293,862 503.101,514	56	433.303,385 503.115,054	16.553
58	433.322,429 503.133,352	1	433.325,725 503.139,573	7.04

Punct început	X / Y	Punct sfârşit	X / Y	Lungime segment
20	433.236,827 503.064,352	21	433.233,684 503.036,223	28.303
23	433.221,472 503.025,343	24	433.218,508 503.022,921	3.828
26	433.202,512 503.009,595	27	433.185,762 502.989,088	26.478
29	433.160,062 502.956,768	30	433.158,14 502.939,781	17.096
32	433.148,576 502.925,11	33	433.147,839 502.923,302	1.953
35	433.141,661 502.888,842	36	433.137,533 502.880,434	9.367
38	433.110,134 502.854,049	39	433.121,939 502.842,48	16.528
41	433.137,917 502.864,213	42	433.156,331 502.900,244	40.464
44	433.184,131 502.969,723	45	433.201,837 502.993,013	29.257
47	433.264,637 502.988,513	48	433.278,192 503.009,622	25.086
50	433.286,758 503.029,987	51	433.291,033 503.050,38	20.836
53	433.300,455 503.077,028	54	433.293,862 503.088,706	13.41
56	433.303,385 503.115,054	57	433.311,442 503.122,374	10.885

Punct început	X / Y	Punct sfârşit	X / Y	Lungime segment
21	433.233,684 503.036,223	22	433.232,799 503.034,597	1.852
24	433.218,508 503.022,921	25	433.203,92 503.011,002	18.838
27	433.185,762 502.989,088	28	433.160,807 502.958,537	39.448
30	433.158,14 502.939,781	31	433.157,459 502.937,965	1.94
33	433.147,839 502.923,302	34	433.142,271 502.890,725	33.049
36	433.137,533 502.880,434	37	433.136,365 502.878,849	1.968
39	433.121,939 502.842,48	40	433.132,533 502.857,427	18.321
42	433.156,331 502.900,244	43	433.164,623 502.932,077	32.894
45	433.201,837 502.993,013	46	433.226,248 503.002,257	26.102
48	433.278,192 503.009,622	49	433.283,705 503.021,218	12.84
51	433.291,033 503.050,38	52	433.301,483 503.067,308	19.894
54	433.293,862 503.088,706	55	433.293,862 503.101,514	12.808
57	433.311,442 503.122,374	58	433.322,429 503.133,352	15.532

** Lungimile segmentelor sunt determinate în planul de proiecţie Stereo 70 şi sunt rotunjite la 1 milimetru.
*** Distanţa dintre puncte este formată din segmente cumulate ce sunt mai mici decât valoarea 1 milimetru.

Document care conține date cu caracter personal, protejat de prevederile Regulamentului (UE) nr. 679/2016 și Legii 190/2018

DATE DESPRE IMOBILUL NR. 2362

Oficiul de Cadastru şi Publicitate Imobiliară SIBIU
Biroul de Cadastru şi Publicitate Imobiliară Medias

A. Partea I. Descrierea imobilului

TEREN Necunoscut

Adresa: Loc. Seica Mare, Jud. Sibiu

Nr. Crt	Nr cadastral Nr. topografic	Suprafaţa* (mp)	Observaţii / Referinţe
A1		4.800	Sector cadastral:42 Teren neimprejmuit;

B. Partea II. Proprietari şi acte

Inscrieri privitoare la dreptul de proprietate şi alte drepturi reale		Referinţe
/		
Act Administrativ nr. 467/54, din 04/03/1996 emis de CJSDPAT SIBIU (titlu de proprietate);		
B1	Intabulare, drept de PROPRIETATE, dobandit prin Reconstituire, cota actuala 1/1	A1
	1) **OBRODOVICI LUCREŢIA** 2) **ORLANDEA ZAHARIE** 3) **ORLANDEA SOFIA** 4) **KEMENDI ELENA** 5) **CIOCANEA MARIA**	

C. Partea III. SARCINI .

Inscrieri privind dezmembramintele dreptului de proprietate, drepturi reale de garanţie şi sarcini	Referinţe
NU SUNT	

Document care conține date cu caracter personal, protejat de prevederile Regulamentului (UE) nr. 679/2016 și Legii 190/2018

Anexa Nr. 1 La Partea I

Teren

Nr cadastral	Suprafaţa (mp)*	Observaţii / Referinţe
	4.800	

* Suprafaţa este determinată in planul de proiecţie Stereo 70.

DETALII LINIARE IMOBIL

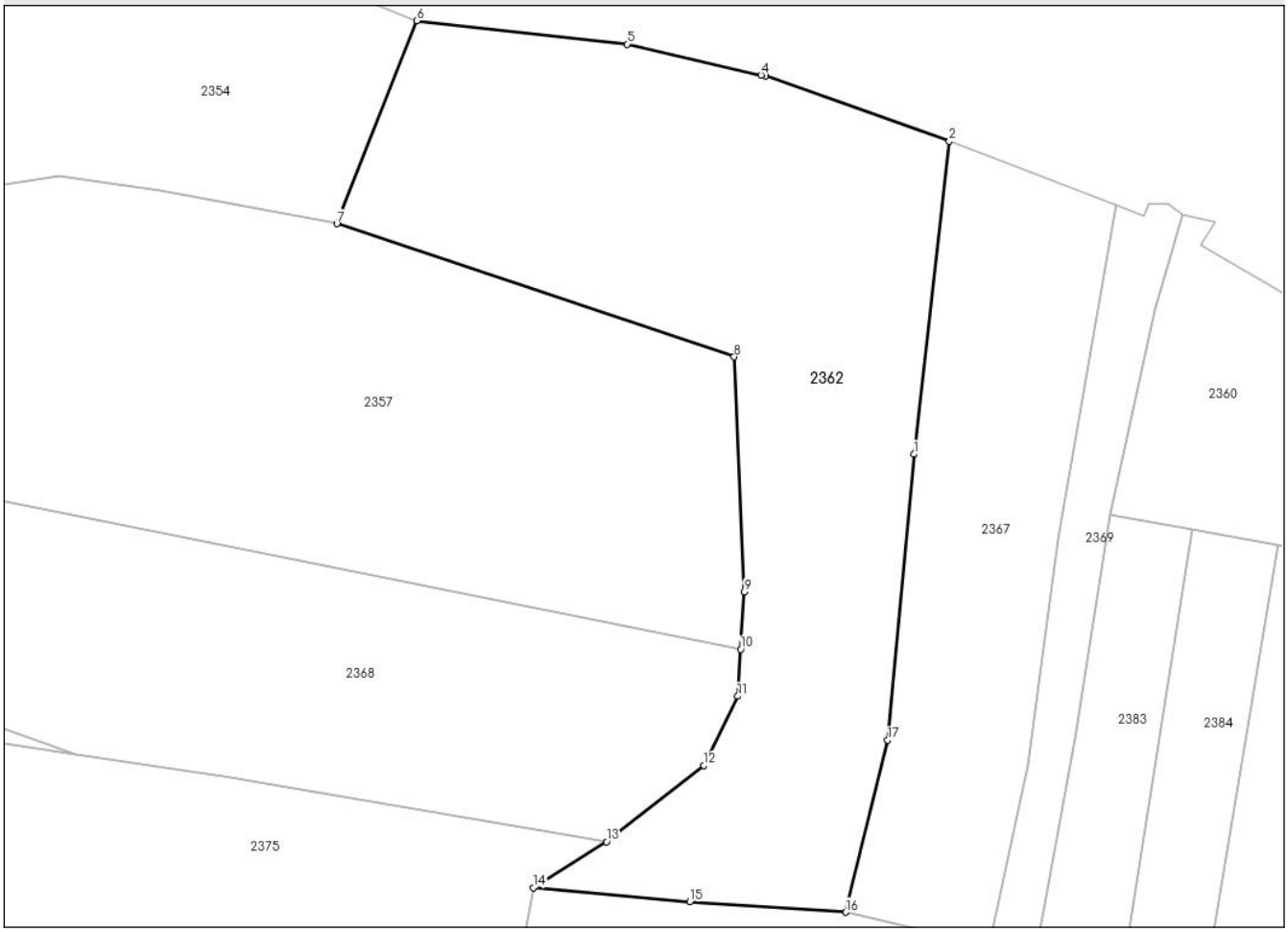

Date referitoare la teren

Crt	Categorie folosință	Intra vilan	Suprafaţa (mp)	Tarla	Parcelă	Nr. topo	Observaţii / Referinţe
1	arabil	NU	4.127	50	1864/3	-	Numar parcela gresit in TP (1864/2)
2	arabil	DA	673	50	1864/3	-	Numar parcela gresit in TP (1864/2)

Lungime Segmente
1) Valorile lungimilor segmentelor sunt obţinute din proiecţie în plan.

Punct început	X / Y	Punct sfârşit	X / Y	Lungime segment (** (m)
1	434.141,467 503.073,034	2	434.146,409 503.116,632	43.877
2	434.146,409 503.116,632	3	434.120,752 503.125,782	27.24
3	434.120,752 503.125,782	4	434.120,144 503.125,872	0.614
4	434.120,144 503.125,872	5	434.101,466 503.130,17	19.167

Document care conține date cu caracter personal, protejat de prevederile Regulamentului (UE) nr. 679/2016 și Legii 190/2018

Punct început	X / Y	Punct sfârşit	X / Y	Lungime segment (** (m)
5	434.101,466 503.130,17	6	434.072,152 503.133,439	29.495
6	434.072,152 503.133,439	7	434.060,966 503.105,159	30.412
7	434.060,966 503.105,159	8	434.116,395 503.086,614	58.449
8	434.116,395 503.086,614	9	434.117,811 503.053,853	32.791
9	434.117,811 503.053,853	10	434.117,296 503.045,848	8.021
10	434.117,296 503.045,848	11	434.116,877 503.039,317	6.545
11	434.116,877 503.039,317	12	434.112,199 503.029,677	10.715
12	434.112,199 503.029,677	13	434.098,584 503.019,036	17.28
13	434.098,584 503.019,036	14	434.088,37 503.012,629	12.057
14	434.088,37 503.012,629	15	434.110,209 503.010,681	21.925
15	434.110,209 503.010,681	16	434.131,933 503.009,226	21.773
16	434.131,933 503.009,226	17	434.137,773 503.033,202	24.678
17	434.137,773 503.033,202	1	434.141,467 503.073,034	40.003

** Lungimile segmentelor sunt determinate în planul de proiecţie Stereo 70 şi sunt rotunjite la 1 milimetru.
*** Distanţa dintre puncte este formată din segmente cumulate ce sunt mai mici decât valoarea 1 milimetru.

Document care conține date cu caracter personal, protejat de prevederile Regulamentului (UE) nr. 679/2016 și Legii 190/2018

DATE DESPRE IMOBILUL NR. 2363

Oficiul de Cadastru şi Publicitate Imobiliară SIBIU
Biroul de Cadastru şi Publicitate Imobiliară Medias

A. Partea I. Descrierea imobilului

TEREN Extravilan

Adresa: Jud. Sibiu

Nr. Crt	Nr cadastral Nr. topografic	Suprafaţa* (mp)	Observaţii / Referinţe
A1		2.300	Sector cadastral:42 Teren neimprejmuit;

B. Partea II. Proprietari şi acte

Inscrieri privitoare la dreptul de proprietate şi alte drepturi reale		Referinţe
/		
Act Administrativ nr. 122/54, din 28/01/1994 emis de CJSDPAT SIBIU (titlu de proprietate);		
B1	Intabulare, drept de PROPRIETATE, dobandit prin Reconstituire, cota actuala 1/1	A1
	1) **ROTAR NICOLAE** 2) **ROTAR DUMITRU** 3) **TATU ELENA**	

C. Partea III. SARCINI .

Inscrieri privind dezmembramintele dreptului de proprietate, drepturi reale de garanţie şi sarcini	Referinţe
NU SUNT	

Document care conține date cu caracter personal, protejat de prevederile Regulamentului (UE) nr. 679/2016 și Legii 190/2018

Anexa Nr. 1 La Partea I

Teren

Nr cadastral	Suprafaţa (mp)*	Observaţii / Referinţe
	2.300	

* Suprafaţa este determinată in planul de proiecţie Stereo 70.

DETALII LINIARE IMOBIL

Date referitoare la teren

Crt	Categorie folosință	Intra vilan	Suprafaţa (mp)	Tarla	Parcelă	Nr. topo	Observaţii / Referinţe
1	faneata	NU	2.300	50	1859	-	

Lungime Segmente
1) Valorile lungimilor segmentelor sunt obţinute din proiecţie în plan.

Punct început	X / Y	Punct sfârşit	X / Y	Lungime segment (** (m)
1	433.904,211 503.063,348	2	433.875,61 503.070,604	29.507
2	433.875,61 503.070,604	3	433.833,862 503.080,83	42.982
3	433.833,862 503.080,83	4	433.805,138 503.084,829	29.001
4	433.805,138 503.084,829	5	433.759,433 503.084,503	45.706
5	433.759,433 503.084,503	6	433.730,669 503.075,332	30.19

Document care conține date cu caracter personal, protejat de prevederile Regulamentului (UE) nr. 679/2016 și Legii 190/2018

Punct început	X / Y	Punct sfârşit	X / Y	Lungime segment (** (m)
6	433.730,669 503.075,332	7	433.828,403 503.066,836	98.102
7	433.828,403 503.066,836	8	433.877,925 503.053,885	51.188
8	433.877,925 503.053,885	9	433.899,227 503.049,912	21.669
9	433.899,227 503.049,912	1	433.904,211 503.063,348	14.33

** Lungimile segmentelor sunt determinate în planul de proiecţie Stereo 70 şi sunt rotunjite la 1 milimetru.
*** Distanţa dintre puncte este formată din segmente cumulate ce sunt mai mici decât valoarea 1 milimetru.

Document care conține date cu caracter personal, protejat de prevederile Regulamentului (UE) nr. 679/2016 și Legii 190/2018

DATE DESPRE IMOBILUL NR. 2364

Oficiul de Cadastru şi Publicitate Imobiliară SIBIU
Biroul de Cadastru şi Publicitate Imobiliară Medias

A. Partea I. Descrierea imobilului

TEREN Intravilan

Adresa: Loc. Seica Mare, Jud. Sibiu

Nr. Crt	Nr cadastral Nr. topografic	Suprafaţa* (mp)	Observaţii / Referinţe
A1		1.200	Sector cadastral:42 Teren neimprejmuit;

B. Partea II. Proprietari şi acte

Inscrieri privitoare la dreptul de proprietate şi alte drepturi reale		Referinţe
/		
Act Administrativ nr. 357/54, din 13/07/1995 emis de CJSDPAT SIBIU (titlu de proprietate);		
B1	Intabulare, drept de PROPRIETATE, dobandit prin Reconstituire, cota actuala 1/1	A1
	1) **CIORA IACOB**	

C. Partea III. SARCINI .

Inscrieri privind dezmembramintele dreptului de proprietate, drepturi reale de garanţie şi sarcini	Referinţe
NU SUNT	

Document care conține date cu caracter personal, protejat de prevederile Regulamentului (UE) nr. 679/2016 și Legii 190/2018

Anexa Nr. 1 La Partea I

Teren

Nr cadastral	Suprafaţa (mp)*	Observaţii / Referinţe
	1.200	

* Suprafaţa este determinată in planul de proiecţie Stereo 70.

DETALII LINIARE IMOBIL

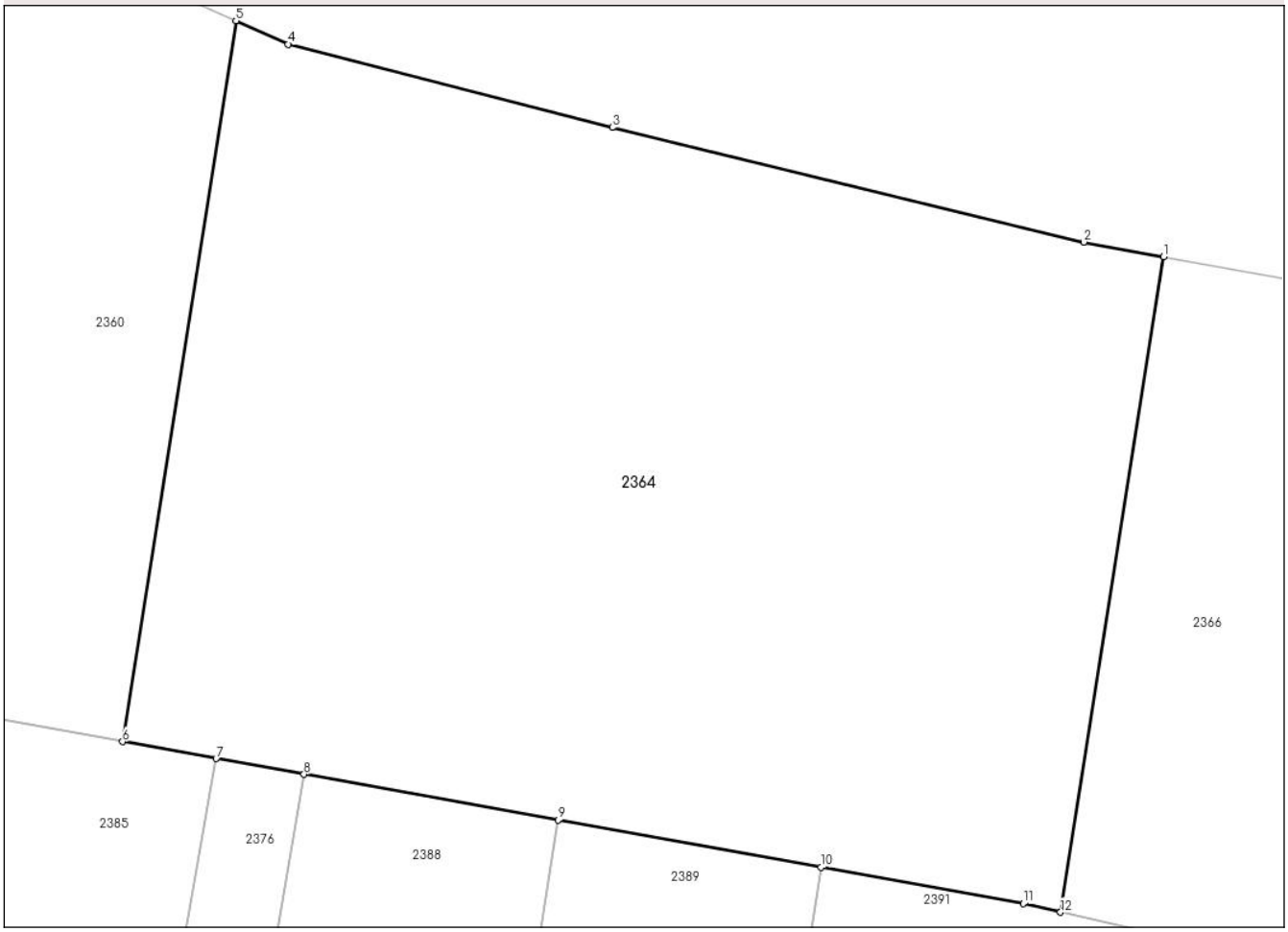

Date referitoare la teren

Crt	Categorie folosință	Intra vilan	Suprafaţa (mp)	Tarla	Parcelă	Nr. topo	Observaţii / Referinţe
1	arabil	DA	1.200	50	1862/24	-	Numar parcela gresit in TP (1862)

Lungime Segmente
1) Valorile lungimilor segmentelor sunt obţinute din proiecţie în plan.

Punct început	X / Y	Punct sfârşit	X / Y	Lungime segment (** (m)
1	434.244,61 503.079,721	2	434.241,193 503.080,35	3.474
2	434.241,193 503.080,35	3	434.221,006 503.085,251	20.773
3	434.221,006 503.085,251	4	434.207,134 503.088,808	14.322
4	434.207,134 503.088,808	5	434.204,894 503.089,812	2.454
5	434.204,894 503.089,812	6	434.200,04 503.058,978	31.214

Document care conține date cu caracter personal, protejat de prevederile Regulamentului (UE) nr. 679/2016 și Legii 190/2018

Punct început	X / Y	Punct sfârşit	X / Y	Lungime segment (** (m)
6	434.200,04 503.058,978	7	434.204,048 503.058,258	4.072
7	434.204,048 503.058,258	8	434.207,808 503.057,582	3.821
8	434.207,808 503.057,582	9	434.218,689 503.055,628	11.055
9	434.218,689 503.055,628	10	434.229,944 503.053,606	11.436
10	434.229,944 503.053,606	11	434.238,596 503.052,052	8.79
11	434.238,596 503.052,052	12	434.240,197 503.051,688	1.642
12	434.240,197 503.051,688	1	434.244,61 503.079,721	28.378

** Lungimile segmentelor sunt determinate în planul de proiecţie Stereo 70 şi sunt rotunjite la 1 milimetru.
*** Distanţa dintre puncte este formată din segmente cumulate ce sunt mai mici decât valoarea 1 milimetru.

Document care conține date cu caracter personal, protejat de prevederile Regulamentului (UE) nr. 679/2016 și Legii 190/2018

DATE DESPRE IMOBILUL NR. 2365

Oficiul de Cadastru şi Publicitate Imobiliară SIBIU
Biroul de Cadastru şi Publicitate Imobiliară Medias

A. Partea I. Descrierea imobilului

TEREN Extravilan

Adresa: Jud. Sibiu

Nr. Crt	Nr cadastral Nr. topografic	Suprafaţa* (mp)	Observaţii / Referinţe
A1		4.344	Sector cadastral:42 Teren neimprejmuit;

B. Partea II. Proprietari şi acte

Inscrieri privitoare la dreptul de proprietate şi alte drepturi reale		Referinţe
/		
Act Normativ nr. 7, din 13/03/1996 emis de PARLAMENTUL ROMANIEI (lege);		
B1	Inscrierea provizorie, drept de PROPRIETATE, dobandit prin Lege, cota actuala 1/1	A1
	1) **COMUNA SEICA MARE**, CIF:4241052, PROPRIETAR NEIDENTIFICAT	

C. Partea III. SARCINI .

Inscrieri privind dezmembramintele dreptului de proprietate, drepturi reale de garanţie şi sarcini	Referinţe
NU SUNT	

Document care conține date cu caracter personal, protejat de prevederile Regulamentului (UE) nr. 679/2016 și Legii 190/2018

Anexa Nr. 1 La Partea I

Teren

Nr cadastral	Suprafaţa (mp)*	Observaţii / Referinţe
	4.344	

* Suprafaţa este determinată in planul de proiecţie Stereo 70.

DETALII LINIARE IMOBIL

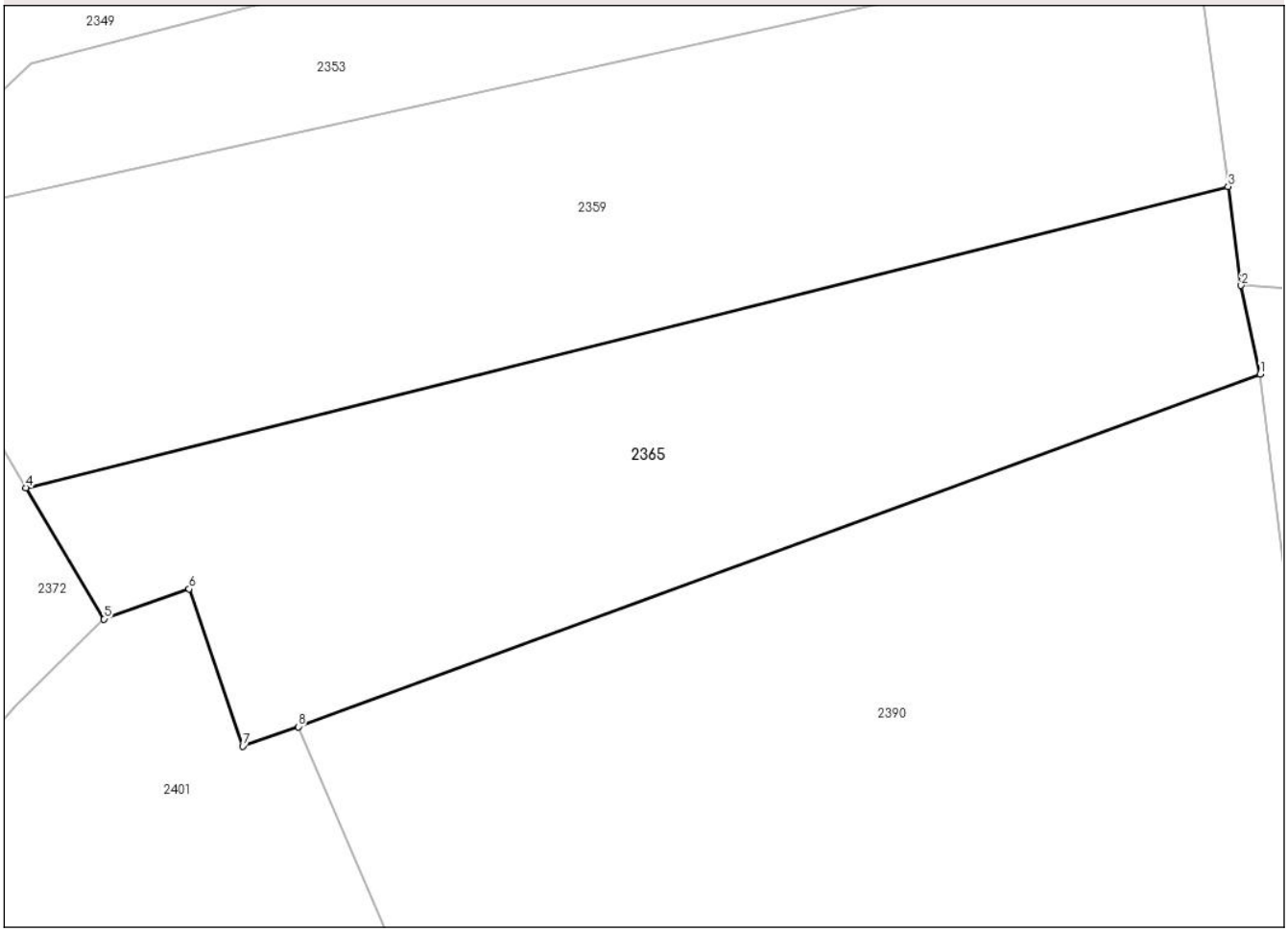

Date referitoare la teren

Crt	Categorie folosință	Intra vilan	Suprafaţa (mp)	Tarla	Parcelă	Nr. topo	Observaţii / Referinţe
1	arabil	NU	4.344	50	1855/4	-	

Lungime Segmente
1) Valorile lungimilor segmentelor sunt obţinute din proiecţie în plan.

Punct început	X / Y	Punct sfârşit	X / Y	Lungime segment (** (m)
1	433.469,125 503.074,546	2	433.466,77 503.085,453	11.158
2	433.466,77 503.085,453	3	433.465,167 503.097,623	12.275
3	433.465,167 503.097,623	4	433.316,902 503.060,527	152.835
4	433.316,902 503.060,527	5	433.326,552 503.044,361	18.827
5	433.326,552 503.044,361	6	433.337,017 503.048,067	11.102

Document care conține date cu caracter personal, protejat de prevederile Regulamentului (UE) nr. 679/2016 și Legii 190/2018

Punct început	X / Y	Punct sfârşit	X / Y	Lungime segment (** (m)
6	433.337,017 503.048,067	7	433.343,639 503.028,667	20.499
7	433.343,639 503.028,667	8	433.350,496 503.031,095	7.274
8	433.350,496 503.031,095	1	433.469,125 503.074,546	126.336

** Lungimile segmentelor sunt determinate în planul de proiecţie Stereo 70 şi sunt rotunjite la 1 milimetru.
*** Distanţa dintre puncte este formată din segmente cumulate ce sunt mai mici decât valoarea 1 milimetru.

Document care conține date cu caracter personal, protejat de prevederile Regulamentului (UE) nr. 679/2016 și Legii 190/2018

DATE DESPRE IMOBILUL NR. 2366

Oficiul de Cadastru şi Publicitate Imobiliară SIBIU
Biroul de Cadastru şi Publicitate Imobiliară Medias

A. Partea I. Descrierea imobilului

TEREN Intravilan

Adresa: Loc. Seica Mare, Jud. Sibiu

Nr. Crt	Nr cadastral Nr. topografic	Suprafaţa* (mp)	Observaţii / Referinţe
A1		1.200	Sector cadastral:42 Teren neimprejmuit;

B. Partea II. Proprietari şi acte

Inscrieri privitoare la dreptul de proprietate şi alte drepturi reale		Referinţe
/		
Act Administrativ nr. 178/54, din 06/04/1994 emis de CJSDPAT SIBIU (titlu de proprietate);		
B1	Intabulare, drept de PROPRIETATE, dobandit prin Constituire, cota actuala 1/1	A1
	1) **MATEI DUMITRU**	

C. Partea III. SARCINI .

Inscrieri privind dezmembramintele dreptului de proprietate, drepturi reale de garanţie şi sarcini	Referinţe
NU SUNT	

Document care conține date cu caracter personal, protejat de prevederile Regulamentului (UE) nr. 679/2016 și Legii 190/2018

Anexa Nr. 1 La Partea I

Teren

Nr cadastral	Suprafaţa (mp)*	Observaţii / Referinţe
	1.200	

* Suprafaţa este determinată in planul de proiecţie Stereo 70.

DETALII LINIARE IMOBIL

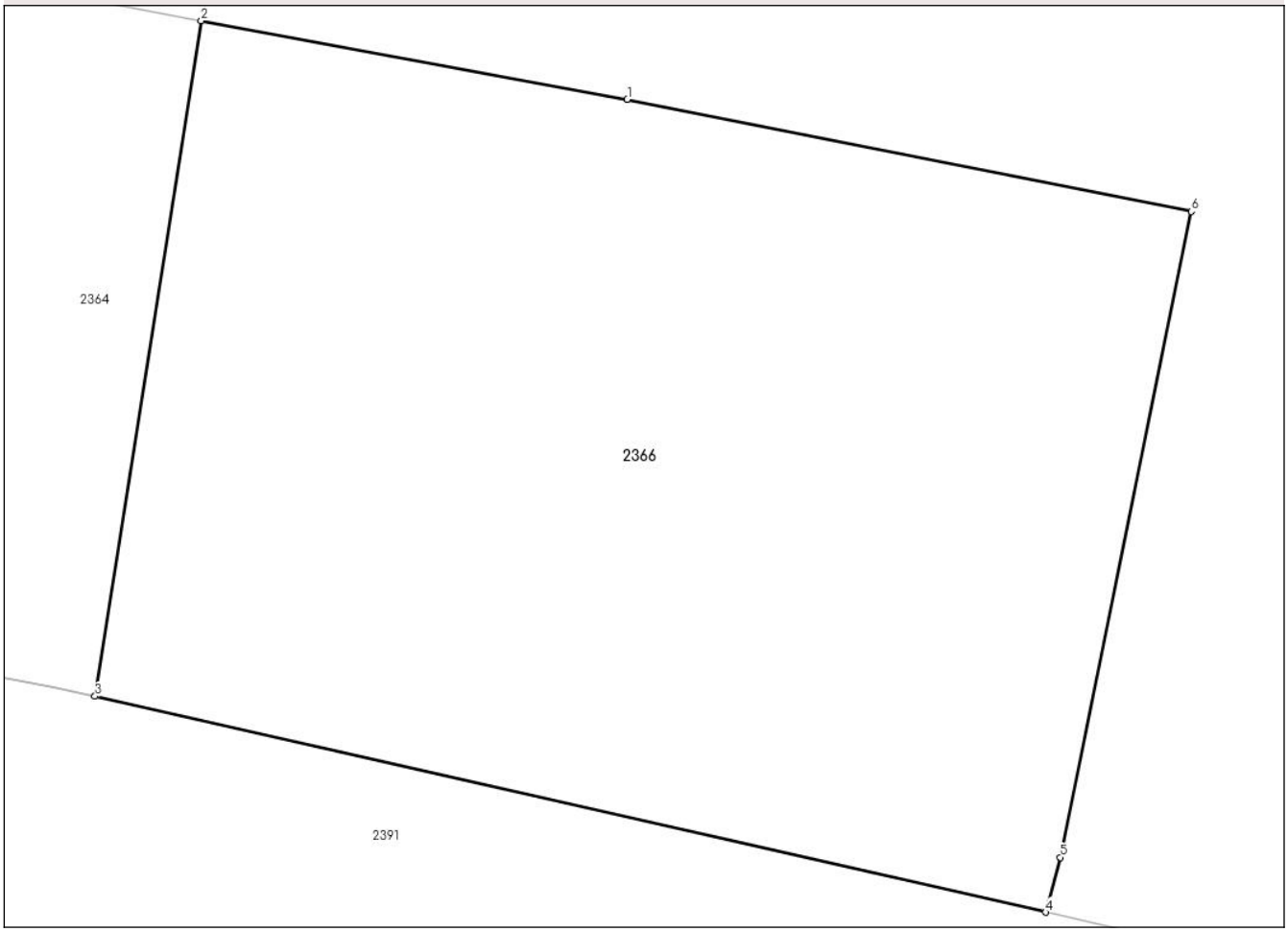

Date referitoare la teren

Crt	Categorie folosință	Intra vilan	Suprafaţa (mp)	Tarla	Parcelă	Nr. topo	Observaţii / Referinţe
1	arabil	DA	1.200	50	1862/21	-	Numar parcela gresit in TP (1862)

Lungime Segmente
1) Valorile lungimilor segmentelor sunt obţinute din proiecţie în plan.

Punct început	X / Y	Punct sfârşit	X / Y	Lungime segment (** (m)
1	434.262,309 503.076,462	2	434.244,61 503.079,721	17.996
2	434.244,61 503.079,721	3	434.240,197 503.051,688	28.378
3	434.240,197 503.051,688	4	434.279,682 503.042,727	40.489
4	434.279,682 503.042,727	5	434.280,302 503.045,003	2.359
5	434.280,302 503.045,003	6	434.285,729 503.071,806	27.347

Document care conține date cu caracter personal, protejat de prevederile Regulamentului (UE) nr. 679/2016 și Legii 190/2018

Punct început	X / Y	Punct sfârşit	X / Y	Lungime segment (** (m)
6	434.285,729 503.071,806	1	434.262,309 503.076,462	23.879

** Lungimile segmentelor sunt determinate în planul de proiecţie Stereo 70 şi sunt rotunjite la 1 milimetru.
*** Distanţa dintre puncte este formată din segmente cumulate ce sunt mai mici decât valoarea 1 milimetru.

Document care conține date cu caracter personal, protejat de prevederile Regulamentului (UE) nr. 679/2016 și Legii 190/2018

DATE DESPRE IMOBILUL NR. 2367

Oficiul de Cadastru şi Publicitate Imobiliară SIBIU
Biroul de Cadastru şi Publicitate Imobiliară Medias

A. Partea I. Descrierea imobilului

TEREN Necunoscut

Adresa: Loc. Seica Mare, Jud. Sibiu

Nr. Crt	Nr cadastral Nr. topografic	Suprafaţa* (mp)	Observaţii / Referinţe
A1		2.289	Sector cadastral:42 Teren neimprejmuit;

B. Partea II. Proprietari şi acte

Inscrieri privitoare la dreptul de proprietate şi alte drepturi reale		Referinţe
/		
Act Normativ nr. 7, din 13/03/1996 emis de PARLAMENTUL ROMANIEI (lege);		
B1	Inscrierea provizorie, drept de PROPRIETATE, dobandit prin Lege, cota actuala 1/1	A1
	1) **COMUNA SEICA MARE**, CIF:4241052, PROPRIETAR NEIDENTIFICAT	

C. Partea III. SARCINI .

Inscrieri privind dezmembramintele dreptului de proprietate, drepturi reale de garanţie şi sarcini	Referinţe
NU SUNT	

Document care conține date cu caracter personal, protejat de prevederile Regulamentului (UE) nr. 679/2016 și Legii 190/2018

Anexa Nr. 1 La Partea I

Teren

Nr cadastral	Suprafaţa (mp)*	Observaţii / Referinţe
	2.289	

* Suprafaţa este determinată in planul de proiecţie Stereo 70.

DETALII LINIARE IMOBIL

Date referitoare la teren

Crt	Categorie folosință	Intra vilan	Suprafaţa (mp)	Tarla	Parcelă	Nr. topo	Observaţii / Referinţe
1	arabil	DA	897	50	1863	-	
2	arabil	NU	1.392	50	1863	-	

Lungime Segmente
1) Valorile lungimilor segmentelor sunt obţinute din proiecţie în plan.

Punct început	X / Y	Punct sfârşit	X / Y	Lungime segment (** (m)
1	434.161,643 503.061,2	2	434.169,626 503.107,675	47.156
2	434.169,626 503.107,675	3	434.146,409 503.116,632	24.885
3	434.146,409 503.116,632	4	434.141,467 503.073,034	43.877
4	434.141,467 503.073,034	5	434.137,773 503.033,202	40.003

Document care conține date cu caracter personal, protejat de prevederile Regulamentului (UE) nr. 679/2016 și Legii 190/2018

Punct început	X / Y	Punct sfârşit	X / Y	Lungime segment (** (m)
5	434.137,773 503.033,202	6	434.131,933 503.009,226	24.678
6	434.131,933 503.009,226	7	434.143,856 503.006,355	12.264
7	434.143,856 503.006,355	8	434.152,092 503.005,398	8.292
8	434.152,092 503.005,398	9	434.157,312 503.029,656	24.814
9	434.157,312 503.029,656	1	434.161,643 503.061,2	31.84

** Lungimile segmentelor sunt determinate în planul de proiecţie Stereo 70 şi sunt rotunjite la 1 milimetru.
*** Distanţa dintre puncte este formată din segmente cumulate ce sunt mai mici decât valoarea 1 milimetru.

Document care conține date cu caracter personal, protejat de prevederile Regulamentului (UE) nr. 679/2016 și Legii 190/2018

DATE DESPRE IMOBILUL NR. 2368

Oficiul de Cadastru şi Publicitate Imobiliară SIBIU
Biroul de Cadastru şi Publicitate Imobiliară Medias

A. Partea I. Descrierea imobilului

TEREN Extravilan

Adresa: Jud. Sibiu

Nr. Crt	Nr cadastral Nr. topografic	Suprafaţa* (mp)	Observaţii / Referinţe
A1		8.600	Sector cadastral:42 Teren neimprejmuit;

B. Partea II. Proprietari şi acte

Inscrieri privitoare la dreptul de proprietate şi alte drepturi reale		Referinţe
/		
Act Administrativ nr. 216/54, din 06/01/1995 emis de CJSDPAT SIBIU (titlu de proprietate);		
B1	Intabulare, drept de PROPRIETATE, dobandit prin Reconstituire, cota actuala 1/1	A1
	1) **PLEŞA ANIŢĂ**	

C. Partea III. SARCINI .

Inscrieri privind dezmembramintele dreptului de proprietate, drepturi reale de garanţie şi sarcini	Referinţe
NU SUNT	

Document care conține date cu caracter personal, protejat de prevederile Regulamentului (UE) nr. 679/2016 și Legii 190/2018

Anexa Nr. 1 La Partea I

Teren

Nr cadastral	Suprafaţa (mp)*	Observaţii / Referinţe
	8.600	

* Suprafaţa este determinată in planul de proiecţie Stereo 70.

DETALII LINIARE IMOBIL

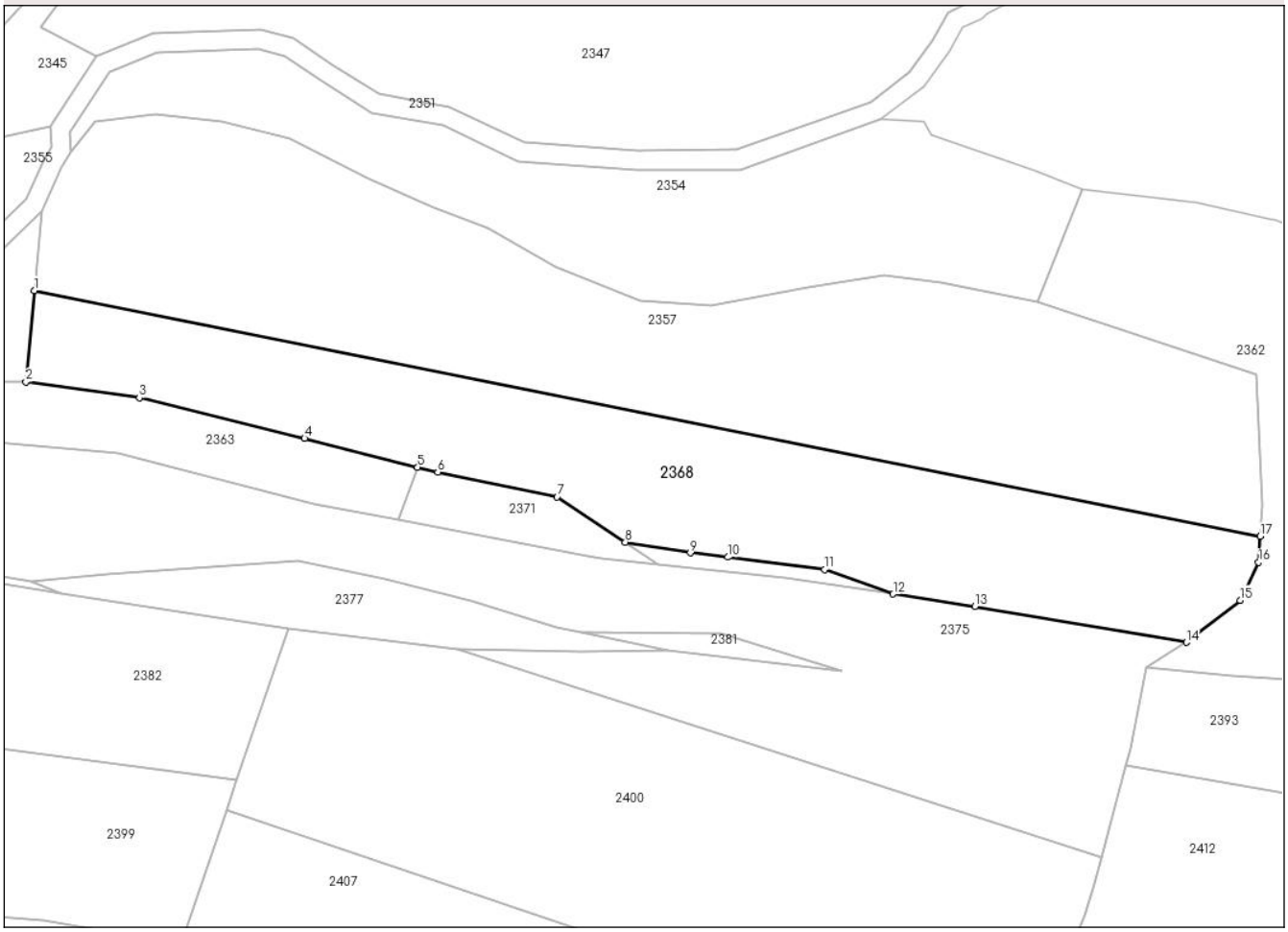

Date referitoare la teren

Crt	Categorie folosință	Intra vilan	Suprafaţa (mp)	Tarla	Parcelă	Nr. topo	Observaţii / Referinţe
1	arabil	NU	8.600	50	1861/3	-	

Lungime Segmente
1) Valorile lungimilor segmentelor sunt obţinute din proiecţie în plan.

Punct început	X / Y	Punct sfârşit	X / Y	Lungime segment (** (m)
1	433.807,352 503.107,965	2	433.805,138 503.084,829	23.242
2	433.805,138 503.084,829	3	433.833,862 503.080,83	29.001
3	433.833,862 503.080,83	4	433.875,61 503.070,604	42.982
4	433.875,61 503.070,604	5	433.904,211 503.063,348	29.507
5	433.904,211 503.063,348	6	433.909,3 503.062,056	5.25

Document care conține date cu caracter personal, protejat de prevederile Regulamentului (UE) nr. 679/2016 și Legii 190/2018

Punct început	X / Y	Punct sfârşit	X / Y	Lungime segment (** (m)
6	433.909,3 503.062,056	7	433.939,486 503.055,827	30.823
7	433.939,486 503.055,827	8	433.956,709 503.044,339	20.703
8	433.956,709 503.044,339	9	433.973,141 503.041,683	16.645
9	433.973,141 503.041,683	10	433.982,621 503.040,577	9.545
10	433.982,621 503.040,577	11	434.007,09 503.037,448	24.668
11	434.007,09 503.037,448	12	434.024,471 503.031,261	18.449
12	434.024,471 503.031,261	13	434.045,151 503.028,121	20.917
13	434.045,151 503.028,121	14	434.098,584 503.019,036	54.201
14	434.098,584 503.019,036	15	434.112,199 503.029,677	17.28
15	434.112,199 503.029,677	16	434.116,877 503.039,317	10.715
16	434.116,877 503.039,317	17	434.117,296 503.045,848	6.545
17	434.117,296 503.045,848	1	433.807,352 503.107,965	316.108

** Lungimile segmentelor sunt determinate în planul de proiecţie Stereo 70 şi sunt rotunjite la 1 milimetru.
*** Distanţa dintre puncte este formată din segmente cumulate ce sunt mai mici decât valoarea 1 milimetru.

Document care conține date cu caracter personal, protejat de prevederile Regulamentului (UE) nr. 679/2016 și Legii 190/2018

DATE DESPRE IMOBILUL NR. 2369

Oficiul de Cadastru şi Publicitate Imobiliară SIBIU
Biroul de Cadastru şi Publicitate Imobiliară Medias

A. Partea I. Descrierea imobilului

TEREN Necunoscut

Adresa: Loc. Seica Mare, Jud. Sibiu

Nr. Crt	Nr cadastral Nr. topografic	Suprafaţa* (mp)	Observaţii / Referinţe
A1		715	Sector cadastral:42 Teren neimprejmuit;

B. Partea II. Proprietari şi acte

Inscrieri privitoare la dreptul de proprietate şi alte drepturi reale		Referinţe
/		
Act Normativ nr. 7, din 13/03/1996 emis de PARLAMENTUL ROMANIEI (lege);		
B1	Inscrierea provizorie, drept de PROPRIETATE, dobandit prin Lege, cota actuala 1/1	A1
	1) **COMUNA SEICA MARE**, CIF:4241052, PROPRIETAR NEIDENTIFICAT	

C. Partea III. SARCINI .

Inscrieri privind dezmembramintele dreptului de proprietate, drepturi reale de garanţie şi sarcini	Referinţe
NU SUNT	

Anexa Nr. 1 La Partea I

Teren

Nr cadastral	Suprafaţa (mp)*	Observaţii / Referinţe
	715	

* Suprafaţa este determinată in planul de proiecţie Stereo 70.

DETALII LINIARE IMOBIL

Date referitoare la teren

Crt	Categorie folosință	Intra vilan	Suprafaţa (mp)	Tarla	Parcelă	Nr. topo	Observaţii / Referinţe
1	arabil	DA	321	50	1864/3	-	
2	arabil	NU	394	50	1864/3	-	

Lungime Segmente
1) Valorile lungimilor segmentelor sunt obţinute din proiecţie în plan.

Punct început	X / Y	Punct sfârşit	X / Y	Lungime segment (** (m)
1	434.163,935 503.033,464	2	434.168,898 503.064,572	31.502
2	434.168,898 503.064,572	3	434.175,076 503.093,123	29.211
3	434.175,076 503.093,123	4	434.178,883 503.106,413	13.824
4	434.178,883 503.106,413	5	434.177,0 503.107,91	2.405

Document care conține date cu caracter personal, protejat de prevederile Regulamentului (UE) nr. 679/2016 și Legii 190/2018

Punct început	X / Y	Punct sfârşit	X / Y	Lungime segment (** (m)
5	434.177,0 503.107,91	6	434.174,249 503.107,958	2.752
6	434.174,249 503.107,958	7	434.173,525 503.106,171	1.928
7	434.173,525 503.106,171	8	434.169,626 503.107,675	4.179
8	434.169,626 503.107,675	9	434.161,643 503.061,2	47.156
9	434.161,643 503.061,2	10	434.157,312 503.029,656	31.84
10	434.157,312 503.029,656	11	434.152,092 503.005,398	24.814
11	434.152,092 503.005,398	12	434.158,143 503.003,967	6.218
12	434.158,143 503.003,967	13	434.159,274 503.007,538	3.745
13	434.159,274 503.007,538	1	434.163,935 503.033,464	26.342

** Lungimile segmentelor sunt determinate în planul de proiecţie Stereo 70 şi sunt rotunjite la 1 milimetru.
*** Distanţa dintre puncte este formată din segmente cumulate ce sunt mai mici decât valoarea 1 milimetru.

Document care conține date cu caracter personal, protejat de prevederile Regulamentului (UE) nr. 679/2016 și Legii 190/2018

DATE DESPRE IMOBILUL NR. 2370

Oficiul de Cadastru şi Publicitate Imobiliară SIBIU
Biroul de Cadastru şi Publicitate Imobiliară Medias

A. Partea I. Descrierea imobilului

TEREN Extravilan

Adresa: Jud. Sibiu

Nr. Crt	Nr cadastral Nr. topografic	Suprafaţa* (mp)	Observaţii / Referinţe
A1		10.100	Sector cadastral:42 Teren neimprejmuit;

B. Partea II. Proprietari şi acte

Inscrieri privitoare la dreptul de proprietate şi alte drepturi reale		Referinţe
/		
Act Administrativ nr. 214/54, din 06/01/1995 emis de CJSDPAT SIBIU (titlu de proprietate);		
B1	Intabulare, drept de PROPRIETATE, dobandit prin Reconstituire, cota actuala 1/1	A1
	1) **STANILĂ TEODOR** 2) **STĂNILĂ LUCRETIA** 3) **STĂNILĂ EUGEN** 4) **STANILĂ IOAN** 5) **CÎRLAN MARCELA**	

C. Partea III. SARCINI .

Inscrieri privind dezmembramintele dreptului de proprietate, drepturi reale de garanţie şi sarcini	Referinţe
NU SUNT	

Document care conține date cu caracter personal, protejat de prevederile Regulamentului (UE) nr. 679/2016 și Legii 190/2018

Anexa Nr. 1 La Partea I

Teren

Nr cadastral	Suprafaţa (mp)*	Observaţii / Referinţe
	10.100	

* Suprafaţa este determinată in planul de proiecţie Stereo 70.

DETALII LINIARE IMOBIL

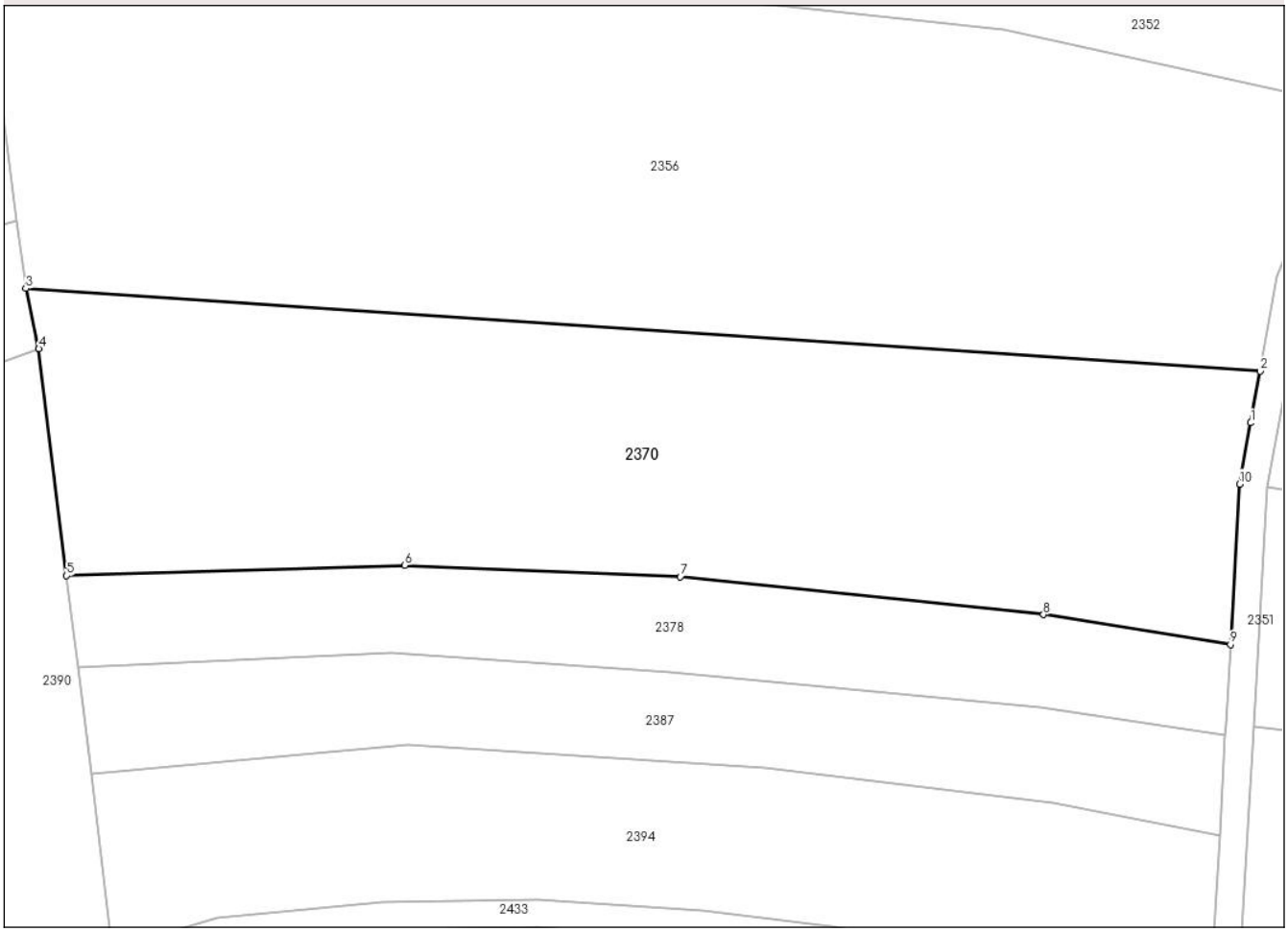

Date referitoare la teren

Crt	Categorie folosință	Intra vilan	Suprafaţa (mp)	Tarla	Parcelă	Nr. topo	Observaţii / Referinţe
1	arabil	NU	10.100	50	1855/6	-	

Lungime Segmente
1) Valorile lungimilor segmentelor sunt obţinute din proiecţie în plan.

Punct început	X / Y	Punct sfârşit	X / Y	Lungime segment (** (m)
1	433.688,652 503.061,145	2	433.690,372 503.070,504	9.515
2	433.690,372 503.070,504	3	433.466,77 503.085,453	224.1
3	433.466,77 503.085,453	4	433.469,125 503.074,546	11.158
4	433.469,125 503.074,546	5	433.474,157 503.033,492	41.361
5	433.474,157 503.033,492	6	433.535,416 503.035,356	61.288

Document care conține date cu caracter personal, protejat de prevederile Regulamentului (UE) nr. 679/2016 și Legii 190/2018

Punct început	X / Y	Punct sfârşit	X / Y	Lungime segment (** (m)
6	433.535,416 503.035,356	7	433.585,304 503.033,299	49.93
7	433.585,304 503.033,299	8	433.651,094 503.026,446	66.146
8	433.651,094 503.026,446	9	433.684,979 503.021,068	34.309
9	433.684,979 503.021,068	10	433.686,617 503.050,063	29.041
10	433.686,617 503.050,063	1	433.688,652 503.061,145	11.268

** Lungimile segmentelor sunt determinate în planul de proiecţie Stereo 70 şi sunt rotunjite la 1 milimetru.
*** Distanţa dintre puncte este formată din segmente cumulate ce sunt mai mici decât valoarea 1 milimetru.

Document care conține date cu caracter personal, protejat de prevederile Regulamentului (UE) nr. 679/2016 și Legii 190/2018

DATE DESPRE IMOBILUL NR. 2371

Oficiul de Cadastru şi Publicitate Imobiliară SIBIU
Biroul de Cadastru şi Publicitate Imobiliară Medias

A. Partea I. Descrierea imobilului

TEREN Extravilan

Adresa: Jud. Sibiu

Nr. Crt	Nr cadastral Nr. topografic	Suprafaţa* (mp)	Observaţii / Referinţe
A1		700	Sector cadastral:42 Teren neimprejmuit;

B. Partea II. Proprietari şi acte

Inscrieri privitoare la dreptul de proprietate şi alte drepturi reale		Referinţe
/		
Act Administrativ nr. 467/54, din 04/03/1996 emis de CJSDPAT SIBIU (titlu de proprietate);		
B1	Intabulare, drept de PROPRIETATE, dobandit prin Reconstituire, cota actuala 1/1	A1
	1) **OBRODOVICI LUCREŢIA** 2) **ORLANDEA ZAHARIE** 3) **ORLANDEA SOFIA** 4) **KEMENDI ELENA** 5) **CIOCANEA MARIA**	

C. Partea III. SARCINI .

Inscrieri privind dezmembramintele dreptului de proprietate, drepturi reale de garanţie şi sarcini	Referinţe
NU SUNT	

Document care conține date cu caracter personal, protejat de prevederile Regulamentului (UE) nr. 679/2016 și Legii 190/2018

Anexa Nr. 1 La Partea I

Teren

Nr cadastral	Suprafaţa (mp)*	Observaţii / Referinţe
	700	

* Suprafaţa este determinată in planul de proiecţie Stereo 70.

DETALII LINIARE IMOBIL

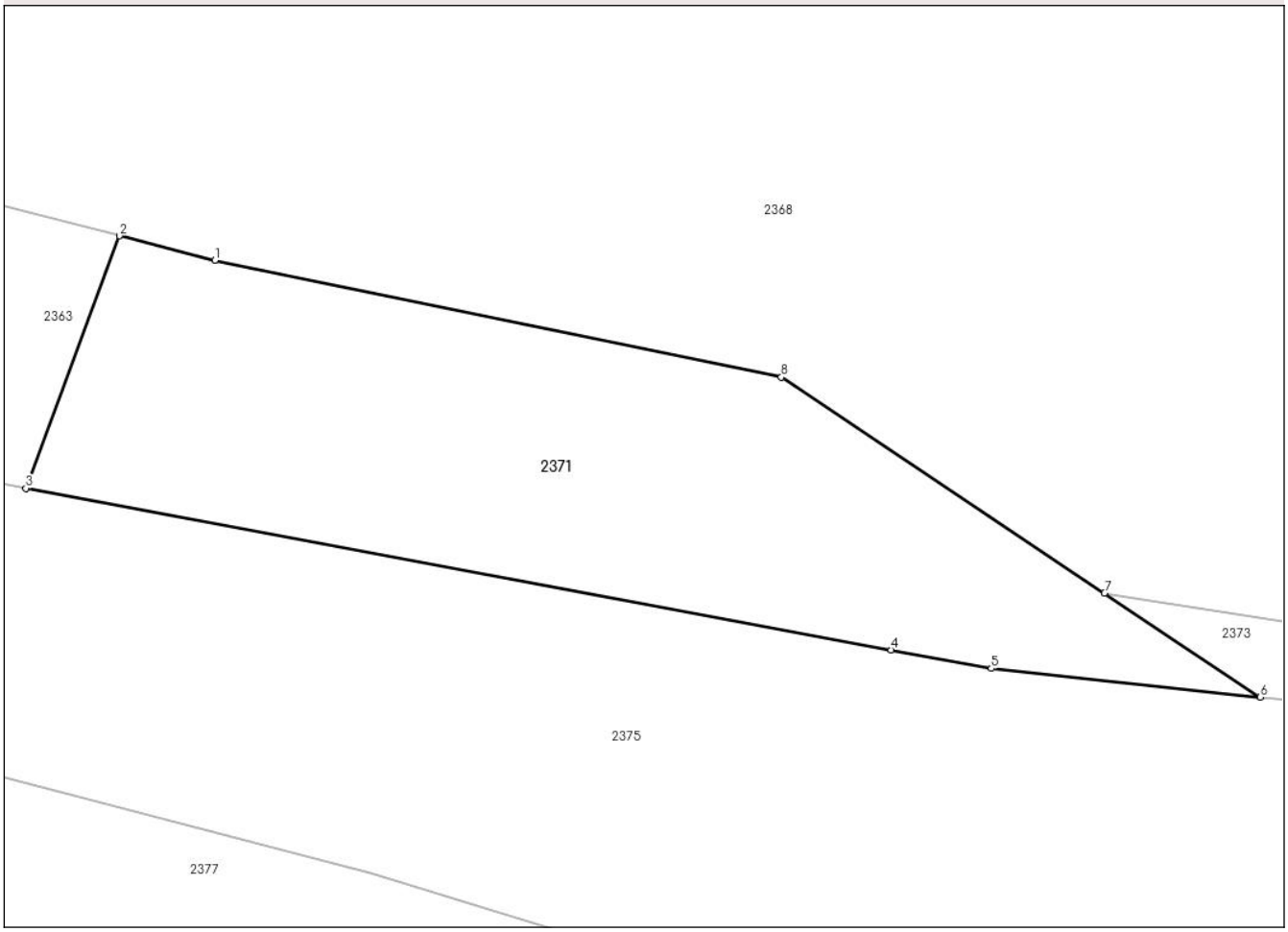

Date referitoare la teren

Crt	Categorie folosință	Intra vilan	Suprafaţa (mp)	Tarla	Parcelă	Nr. topo	Observaţii / Referinţe
1	faneata	NU	700	50	1859/1	-	

Lungime Segmente
1) Valorile lungimilor segmentelor sunt obţinute din proiecţie în plan.

Punct început	X / Y	Punct sfârşit	X / Y	Lungime segment (** (m)
1	433.909,3 503.062,056	2	433.904,211 503.063,348	5.25
2	433.904,211 503.063,348	3	433.899,227 503.049,912	14.33
3	433.899,227 503.049,912	4	433.945,342 503.041,312	46.91
4	433.945,342 503.041,312	5	433.950,672 503.040,318	5.421
5	433.950,672 503.040,318	6	433.965,009 503.038,802	14.418

Document care conține date cu caracter personal, protejat de prevederile Regulamentului (UE) nr. 679/2016 și Legii 190/2018

Punct început	X / Y	Punct sfârşit	X / Y	Lungime segment (** (m)
6	433.965,009 503.038,802	7	433.956,709 503.044,339	9.977
7	433.956,709 503.044,339	8	433.939,486 503.055,827	20.703
8	433.939,486 503.055,827	1	433.909,3 503.062,056	30.823

** Lungimile segmentelor sunt determinate în planul de proiecţie Stereo 70 şi sunt rotunjite la 1 milimetru.
*** Distanţa dintre puncte este formată din segmente cumulate ce sunt mai mici decât valoarea 1 milimetru.

Document care conține date cu caracter personal, protejat de prevederile Regulamentului (UE) nr. 679/2016 și Legii 190/2018

DATE DESPRE IMOBILUL NR. 2372

Oficiul de Cadastru şi Publicitate Imobiliară SIBIU
Biroul de Cadastru şi Publicitate Imobiliară Medias

A. Partea I. Descrierea imobilului

TEREN Extravilan

Adresa: Jud. Sibiu

Nr. Crt	Nr cadastral Nr. topografic	Suprafaţa* (mp)	Observaţii / Referinţe
A1	103984	1.400	Sector cadastral:42 Teren neimprejmuit;

B. Partea II. Proprietari şi acte

Inscrieri privitoare la dreptul de proprietate şi alte drepturi reale		Referinţe
16139 / 28/09/2020		
Act Notarial nr. 1724, din 04/12/2007 emis de NP Cristea Daniel (act de partaj);		
B7	Intabulare, drept de PROPRIETATE, dobandit prin Conventie, cota actuala 1/1	A1
	1) **RADU DUMITRU**	

C. Partea III. SARCINI .

Inscrieri privind dezmembramintele dreptului de proprietate, drepturi reale de garanţie şi sarcini	Referinţe
NU SUNT	

Document care conține date cu caracter personal, protejat de prevederile Regulamentului (UE) nr. 679/2016 și Legii 190/2018

Anexa Nr. 1 La Partea I

Teren

Nr cadastral	Suprafaţa (mp)*	Observaţii / Referinţe
103984	1.400	

* Suprafaţa este determinată in planul de proiecţie Stereo 70.

DETALII LINIARE IMOBIL

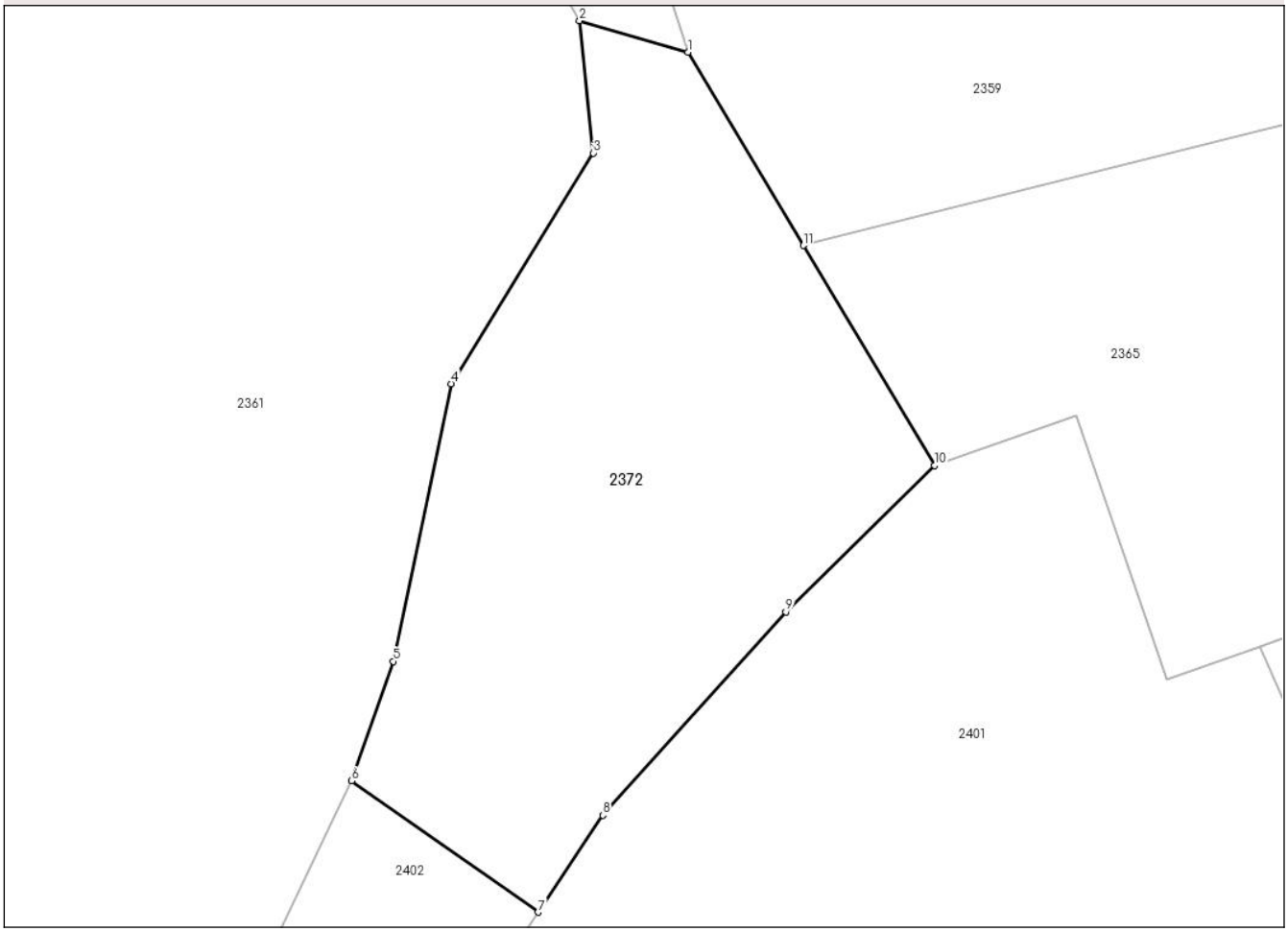

Date referitoare la teren

Crt	Categorie folosință	Intra vilan	Suprafaţa (mp)	Tarla	Parcelă	Nr. topo	Observaţii / Referinţe
1	faneata	NU	1.400	50	1853	-	

Lungime Segmente
1) Valorile lungimilor segmentelor sunt obţinute din proiecţie în plan.

Punct început	X / Y	Punct sfârşit	X / Y	Lungime segment (** (m)
1	433.308,424 503.074,731	2	433.300,455 503.077,028	8.293
2	433.300,455 503.077,028	3	433.301,483 503.067,308	9.774
3	433.301,483 503.067,308	4	433.291,033 503.050,38	19.894
4	433.291,033 503.050,38	5	433.286,758 503.029,987	20.836
5	433.286,758 503.029,987	6	433.283,705 503.021,218	9.285

Document care conține date cu caracter personal, protejat de prevederile Regulamentului (UE) nr. 679/2016 și Legii 190/2018

Punct început	X / Y	Punct sfârşit	X / Y	Lungime segment (** (m)
6	433.283,705 503.021,218	7	433.297,403 503.011,565	16.758
7	433.297,403 503.011,565	8	433.302,161 503.018,677	8.557
8	433.302,161 503.018,677	9	433.315,611 503.033,623	20.107
9	433.315,611 503.033,623	10	433.326,552 503.044,361	15.33
10	433.326,552 503.044,361	11	433.316,902 503.060,527	18.827
11	433.316,902 503.060,527	1	433.308,424 503.074,731	16.542

** Lungimile segmentelor sunt determinate în planul de proiecţie Stereo 70 şi sunt rotunjite la 1 milimetru.
*** Distanţa dintre puncte este formată din segmente cumulate ce sunt mai mici decât valoarea 1 milimetru.

Document care conține date cu caracter personal, protejat de prevederile Regulamentului (UE) nr. 679/2016 și Legii 190/2018

DATE DESPRE IMOBILUL NR. 2373

Oficiul de Cadastru şi Publicitate Imobiliară SIBIU
Biroul de Cadastru şi Publicitate Imobiliară Medias

A. Partea I. Descrierea imobilului

TEREN Extravilan

Adresa: Jud. Sibiu

Nr. Crt	Nr cadastral Nr. topografic	Suprafaţa* (mp)	Observaţii / Referinţe
A1		200	Sector cadastral:42 Teren neimprejmuit;

B. Partea II. Proprietari şi acte

Inscrieri privitoare la dreptul de proprietate şi alte drepturi reale		Referinţe
/		
Act Administrativ nr. 122/54, din 28/01/1994 emis de CJSDPAT SIBIU (titlu de proprietate);		
B1	Intabulare, drept de PROPRIETATE, dobandit prin Reconstituire, cota actuala 1/1	A1
	1) **ROTAR NICOLAE** 2) **ROTAR DUMITRU** 3) **TATU ELENA**	

C. Partea III. SARCINI .

Inscrieri privind dezmembramintele dreptului de proprietate, drepturi reale de garanţie şi sarcini	Referinţe
NU SUNT	

Document care conține date cu caracter personal, protejat de prevederile Regulamentului (UE) nr. 679/2016 și Legii 190/2018

Anexa Nr. 1 La Partea I

Teren

Nr cadastral	Suprafaţa (mp)*	Observaţii / Referinţe
	200	

* Suprafaţa este determinată in planul de proiecţie Stereo 70.

DETALII LINIARE IMOBIL

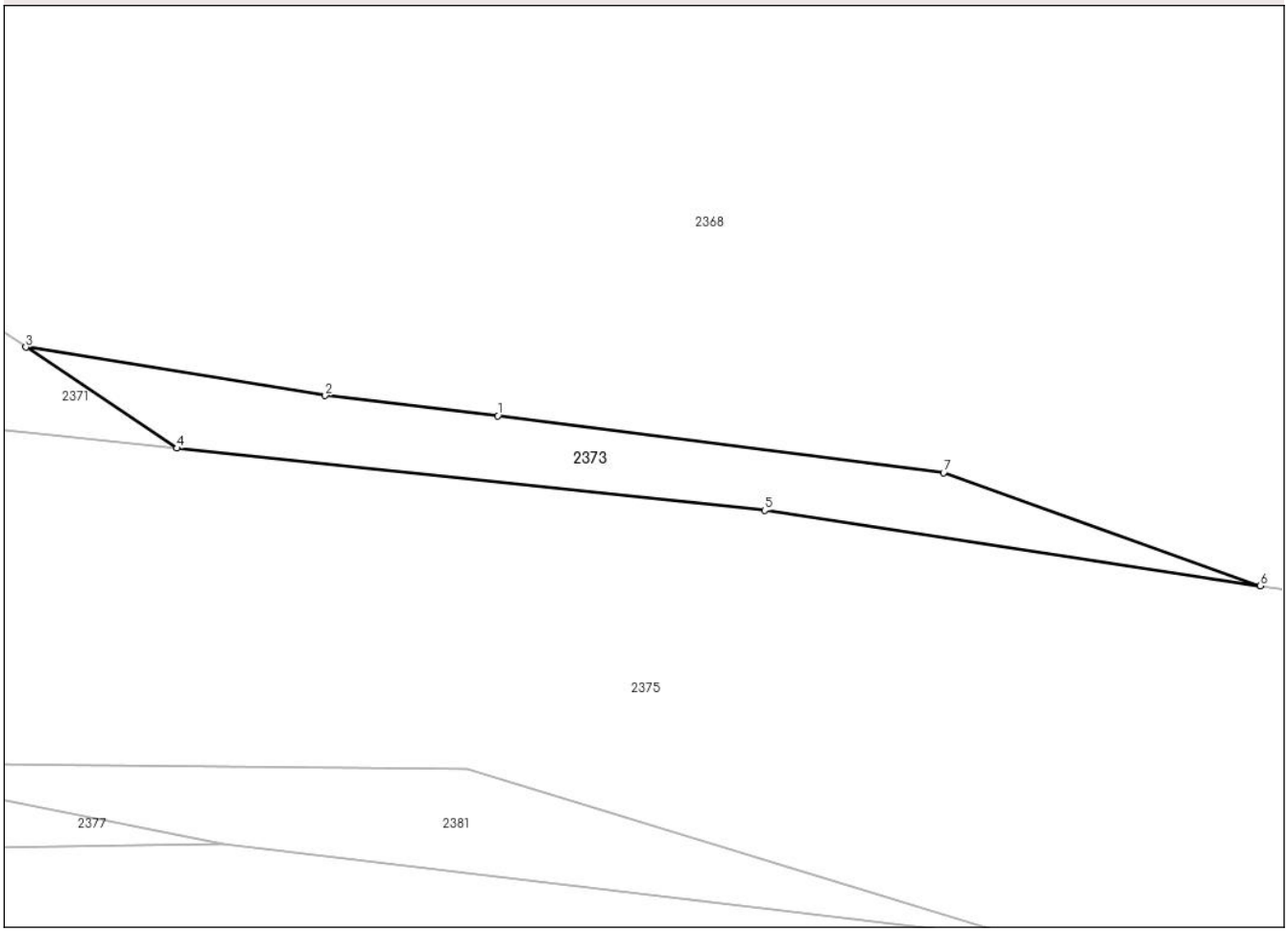

Date referitoare la teren

Crt	Categorie folosință	Intra vilan	Suprafaţa (mp)	Tarla	Parcelă	Nr. topo	Observaţii / Referinţe
1	curti constructii	NU	200	50	1860	-	Taluz

Lungime Segmente
1) Valorile lungimilor segmentelor sunt obţinute din proiecţie în plan.

Punct început	X / Y	Punct sfârşit	X / Y	Lungime segment (** (m)
1	433.982,621 503.040,577	2	433.973,141 503.041,683	9.545
2	433.973,141 503.041,683	3	433.956,709 503.044,339	16.645
3	433.956,709 503.044,339	4	433.965,009 503.038,802	9.977
4	433.965,009 503.038,802	5	433.997,266 503.035,392	32.436
5	433.997,266 503.035,392	6	434.024,471 503.031,261	27.517

Document care conține date cu caracter personal, protejat de prevederile Regulamentului (UE) nr. 679/2016 și Legii 190/2018

Punct început	X / Y	Punct sfârşit	X / Y	Lungime segment (** (m)
6	434.024,471 503.031,261	7	434.007,09 503.037,448	18.449
7	434.007,09 503.037,448	1	433.982,621 503.040,577	24.668

** Lungimile segmentelor sunt determinate în planul de proiecţie Stereo 70 şi sunt rotunjite la 1 milimetru.
*** Distanţa dintre puncte este formată din segmente cumulate ce sunt mai mici decât valoarea 1 milimetru.

Document care conține date cu caracter personal, protejat de prevederile Regulamentului (UE) nr. 679/2016 și Legii 190/2018

DATE DESPRE IMOBILUL NR. 2374

Oficiul de Cadastru şi Publicitate Imobiliară SIBIU
Biroul de Cadastru şi Publicitate Imobiliară Medias

A. Partea I. Descrierea imobilului

TEREN Extravilan

Adresa: Jud. Sibiu

Nr. Crt	Nr cadastral Nr. topografic	Suprafaţa* (mp)	Observaţii / Referinţe
A1		100	Sector cadastral:42 Teren neimprejmuit;

B. Partea II. Proprietari şi acte

Inscrieri privitoare la dreptul de proprietate şi alte drepturi reale		Referinţe
/		
Act Administrativ nr. 122/54, din 28/01/1994 emis de CJSDPAT SIBIU (titlu de proprietate);		
B1	Intabulare, drept de PROPRIETATE, dobandit prin Reconstituire, cota actuala 1/1	A1
	1) **ROTAR NICOLAE** 2) **ROTAR DUMITRU** 3) **TATU ELENA**	

C. Partea III. SARCINI .

Inscrieri privind dezmembramintele dreptului de proprietate, drepturi reale de garanţie şi sarcini	Referinţe
NU SUNT	

Document care conține date cu caracter personal, protejat de prevederile Regulamentului (UE) nr. 679/2016 și Legii 190/2018

Anexa Nr. 1 La Partea I

Teren

Nr cadastral	Suprafaţa (mp)*	Observaţii / Referinţe
	100	

* Suprafaţa este determinată in planul de proiecţie Stereo 70.

DETALII LINIARE IMOBIL

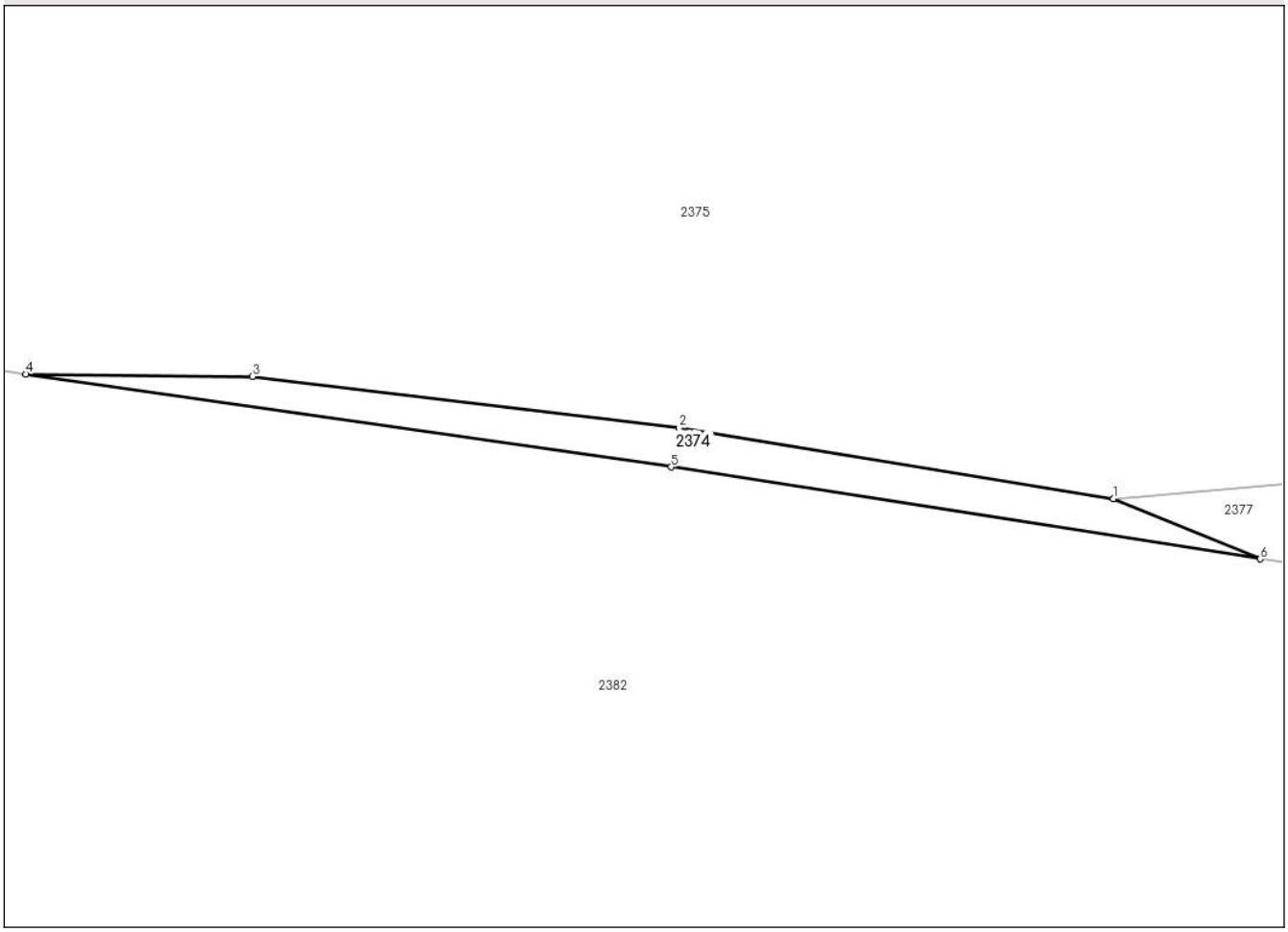

Date referitoare la teren

Crt	Categorie folosință	Intra vilan	Suprafaţa (mp)	Tarla	Parcelă	Nr. topo	Observaţii / Referinţe
1	curti constructii	NU	100	50	1856	-	Taluz

Lungime Segmente
1) Valorile lungimilor segmentelor sunt obţinute din proiecţie în plan.

Punct început	X / Y	Punct sfârşit	X / Y	Lungime segment (** (m)
1	433.806,541 503.034,568	2	433.784,267 503.038,176	22.563
2	433.784,267 503.038,176	3	433.762,378 503.040,824	22.049
3	433.762,378 503.040,824	4	433.750,772 503.040,948	11.606
4	433.750,772 503.040,948	5	433.783,856 503.036,185	33.425
5	433.783,856 503.036,185	6	433.814,062 503.031,475	30.571

Document care conține date cu caracter personal, protejat de prevederile Regulamentului (UE) nr. 679/2016 și Legii 190/2018

Punct început	X / Y	Punct sfârşit	X / Y	Lungime segment (** (m)
6	433.814,062 503.031,475	1	433.806,541 503.034,568	8.132

** Lungimile segmentelor sunt determinate în planul de proiecţie Stereo 70 şi sunt rotunjite la 1 milimetru.
*** Distanţa dintre puncte este formată din segmente cumulate ce sunt mai mici decât valoarea 1 milimetru.

Document care conține date cu caracter personal, protejat de prevederile Regulamentului (UE) nr. 679/2016 și Legii 190/2018

DATE DESPRE IMOBILUL NR. 2375

Oficiul de Cadastru şi Publicitate Imobiliară SIBIU
Biroul de Cadastru şi Publicitate Imobiliară Medias

A. Partea I. Descrierea imobilului

TEREN Extravilan

Adresa: Jud. Sibiu

Nr. Crt	Nr cadastral Nr. topografic	Suprafaţa* (mp)	Observaţii / Referinţe
A1		13.000	Sector cadastral:42 Teren neimprejmuit;

B. Partea II. Proprietari şi acte

Inscrieri privitoare la dreptul de proprietate şi alte drepturi reale		Referinţe
/		
Act Administrativ nr. 122/54, din 28/01/1994 emis de CJSDPAT SIBIU (titlu de proprietate);		
B1	Intabulare, drept de PROPRIETATE, dobandit prin Reconstituire, cota actuala 1/1	A1
	1) **ROTAR NICOLAE** 2) **ROTAR DUMITRU** 3) **TATU ELENA**	

C. Partea III. SARCINI .

Inscrieri privind dezmembramintele dreptului de proprietate, drepturi reale de garanţie şi sarcini	Referinţe
NU SUNT	

Document care conține date cu caracter personal, protejat de prevederile Regulamentului (UE) nr. 679/2016 și Legii 190/2018

Anexa Nr. 1 La Partea I

Teren

Nr cadastral	Suprafaţa (mp)*	Observaţii / Referinţe
	13.000	

* Suprafaţa este determinată in planul de proiecţie Stereo 70.

DETALII LINIARE IMOBIL

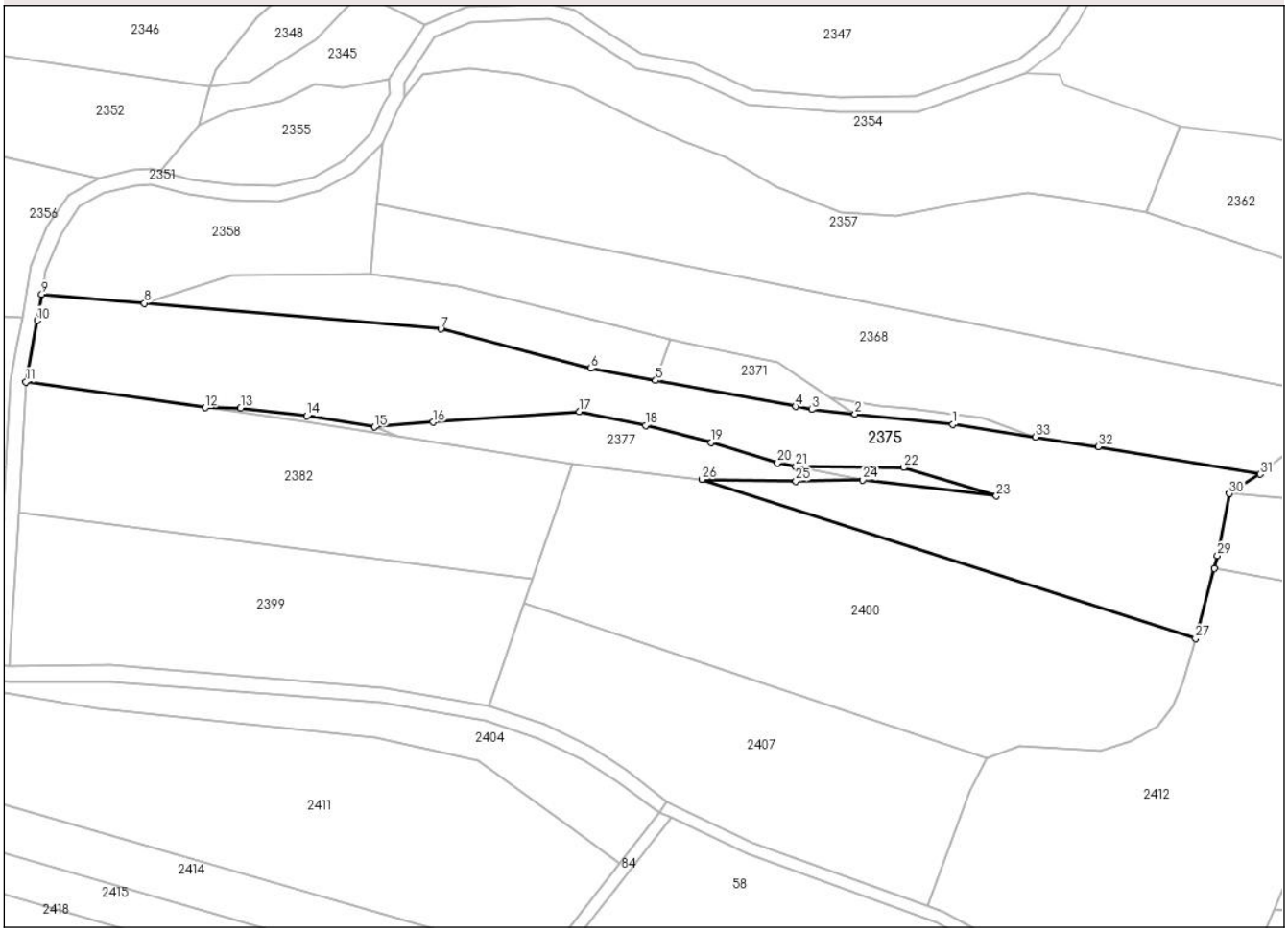

Date referitoare la teren

Crt	Categorie folosință	Intra vilan	Suprafaţa (mp)	Tarla	Parcelă	Nr. topo	Observaţii / Referinţe
1	arabil	NU	13.000	50	1861/4	-	

Lungime Segmente

1) Valorile lungimilor segmentelor sunt obţinute din proiecţie în plan.

Punct început	X / Y	Punct sfârşit	X / Y	Lungime segment (** (m)
1	433.997,266 503.035,392	2	433.965,009 503.038,802	32.436
3	433.950,672 503.040,318	4	433.945,342 503.041,312	5.421
5	433.899,227 503.049,912	6	433.877,925 503.053,885	21.669
7	433.828,403 503.066,836	8	433.730,669 503.075,332	98.102
9	433.696,803 503.078,276	10	433.695,293 503.069,622	8.784

Punct început	X / Y	Punct sfârşit	X / Y	Lungime segment (** (m)
2	433.965,009 503.038,802	3	433.950,672 503.040,318	14.418
4	433.945,342 503.041,312	5	433.899,227 503.049,912	46.91
6	433.877,925 503.053,885	7	433.828,403 503.066,836	51.188
8	433.730,669 503.075,332	9	433.696,803 503.078,276	33.994
10	433.695,293 503.069,622	11	433.691,591 503.049,468	20.492

Document care conține date cu caracter personal, protejat de prevederile Regulamentului (UE) nr. 679/2016 și Legii 190/2018

Punct început	X / Y	Punct sfârşit	X / Y	Lungime segment (** (m)
11	433.691,591 503.049,468	12	433.750,772 503.040,948	59.792
13	433.762,378 503.040,824	14	433.784,267 503.038,176	22.049
15	433.806,541 503.034,568	16	433.825,811 503.036,15	19.335
17	433.874,082 503.039,611	18	433.895,886 503.035,092	22.267
19	433.917,597 503.029,448	20	433.939,484 503.022,746	22.891
21	433.945,441 503.021,548	22	433.980,96 503.021,192	35.521
23	434.011,588 503.011,861	24	433.967,55 503.017,102	44.35
25	433.945,486 503.016,749	26	433.914,42 503.017,278	31.071
27	434.077,246 502.964,862	28	434.083,343 502.987,969	23.898
29	434.084,456 502.992,187	30	434.088,37 503.012,629	20.813
31	434.098,584 503.019,036	32	434.045,151 503.028,121	54.201
33	434.024,471 503.031,261	1	433.997,266 503.035,392	27.517

Punct început	X / Y	Punct sfârşit	X / Y	Lungime segment (** (m)
12	433.750,772 503.040,948	13	433.762,378 503.040,824	11.606
14	433.784,267 503.038,176	15	433.806,541 503.034,568	22.563
16	433.825,811 503.036,15	17	433.874,082 503.039,611	48.395
18	433.895,886 503.035,092	19	433.917,597 503.029,448	22.433
20	433.939,484 503.022,746	21	433.945,441 503.021,548	6.076
22	433.980,96 503.021,192	23	434.011,588 503.011,861	32.018
24	433.967,55 503.017,102	25	433.945,486 503.016,749	22.067
26	433.914,42 503.017,278	27	434.077,246 502.964,862	171.056
28	434.083,343 502.987,969	29	434.084,456 502.992,187	4.362
30	434.088,37 503.012,629	31	434.098,584 503.019,036	12.057
32	434.045,151 503.028,121	33	434.024,471 503.031,261	20.917

** Lungimile segmentelor sunt determinate în planul de proiecţie Stereo 70 şi sunt rotunjite la 1 milimetru.
*** Distanţa dintre puncte este formată din segmente cumulate ce sunt mai mici decât valoarea 1 milimetru.

Document care conține date cu caracter personal, protejat de prevederile Regulamentului (UE) nr. 679/2016 și Legii 190/2018

DATE DESPRE IMOBILUL NR. 2376

Oficiul de Cadastru şi Publicitate Imobiliară SIBIU
Biroul de Cadastru şi Publicitate Imobiliară Medias

A. Partea I. Descrierea imobilului

TEREN Extravilan

Adresa: Jud. Sibiu

Nr. Crt	Nr cadastral Nr. topografic	Suprafaţa* (mp)	Observaţii / Referinţe
A1		200	Sector cadastral:42 Teren neimprejmuit;

B. Partea II. Proprietari şi acte

Inscrieri privitoare la dreptul de proprietate şi alte drepturi reale		Referinţe
/		
Act Administrativ nr. 80/54, din 10/12/1993 emis de CJSDPAT SIBIU (titlu de proprietate);		
B1	Intabulare, drept de PROPRIETATE, dobandit prin Constituire, cota actuala 1/1	A1
	1) **FRĂŢILĂ IOAN**	

C. Partea III. SARCINI .

Inscrieri privind dezmembramintele dreptului de proprietate, drepturi reale de garanţie şi sarcini	Referinţe
NU SUNT	

Document care conține date cu caracter personal, protejat de prevederile Regulamentului (UE) nr. 679/2016 și Legii 190/2018

Anexa Nr. 1 La Partea I

Teren

Nr cadastral	Suprafaţa (mp)*	Observaţii / Referinţe
	200	

* Suprafaţa este determinată in planul de proiecţie Stereo 70.

DETALII LINIARE IMOBIL

Date referitoare la teren

Crt	Categorie folosință	Intra vilan	Suprafaţa (mp)	Tarla	Parcelă	Nr. topo	Observaţii / Referinţe
1	arabil	NU	200	50	1862/13	-	

Lungime Segmente
1) Valorile lungimilor segmentelor sunt obţinute din proiecţie în plan.

Punct început	X / Y	Punct sfârşit	X / Y	Lungime segment (** (m)
1	434.207,808 503.057,582	2	434.204,048 503.058,258	3.821
2	434.204,048 503.058,258	3	434.195,351 503.008,375	50.635
3	434.195,351 503.008,375	4	434.199,381 503.007,668	4.092
4	434.199,381 503.007,668	1	434.207,808 503.057,582	50.621

**** Lungimile segmentelor sunt determinate în planul de proiecţie Stereo 70 şi sunt rotunjite la 1 milimetru.**

Document care conține date cu caracter personal, protejat de prevederile Regulamentului (UE) nr. 679/2016 și Legii 190/2018

***** Distanţa dintre puncte este formată din segmente cumulate ce sunt mai mici decât valoarea 1 milimetru.**

DATE DESPRE IMOBILUL NR. 2377

Oficiul de Cadastru şi Publicitate Imobiliară SIBIU
Biroul de Cadastru şi Publicitate Imobiliară Medias

A. Partea I. Descrierea imobilului

TEREN Extravilan

Adresa: Jud. Sibiu

Nr. Crt	Nr cadastral Nr. topografic	Suprafaţa* (mp)	Observaţii / Referinţe
A1		1.600	Sector cadastral:42 Teren neimprejmuit;

B. Partea II. Proprietari şi acte

Inscrieri privitoare la dreptul de proprietate şi alte drepturi reale		Referinţe
/		
Act Administrativ nr. 122/54, din 28/01/1994 emis de CJSDPAT SIBIU (titlu de proprietate);		
B1	Intabulare, drept de PROPRIETATE, dobandit prin Reconstituire, cota actuala 1/1	A1
	1) **ROTAR NICOLAE** 2) **ROTAR DUMITRU** 3) **TATU ELENA**	

C. Partea III. SARCINI .

Inscrieri privind dezmembramintele dreptului de proprietate, drepturi reale de garanţie şi sarcini	Referinţe
NU SUNT	

Document care conține date cu caracter personal, protejat de prevederile Regulamentului (UE) nr. 679/2016 și Legii 190/2018

Anexa Nr. 1 La Partea I

Teren

Nr cadastral	Suprafaţa (mp)*	Observaţii / Referinţe
	1.600	

* Suprafaţa este determinată in planul de proiecţie Stereo 70.

DETALII LINIARE IMOBIL

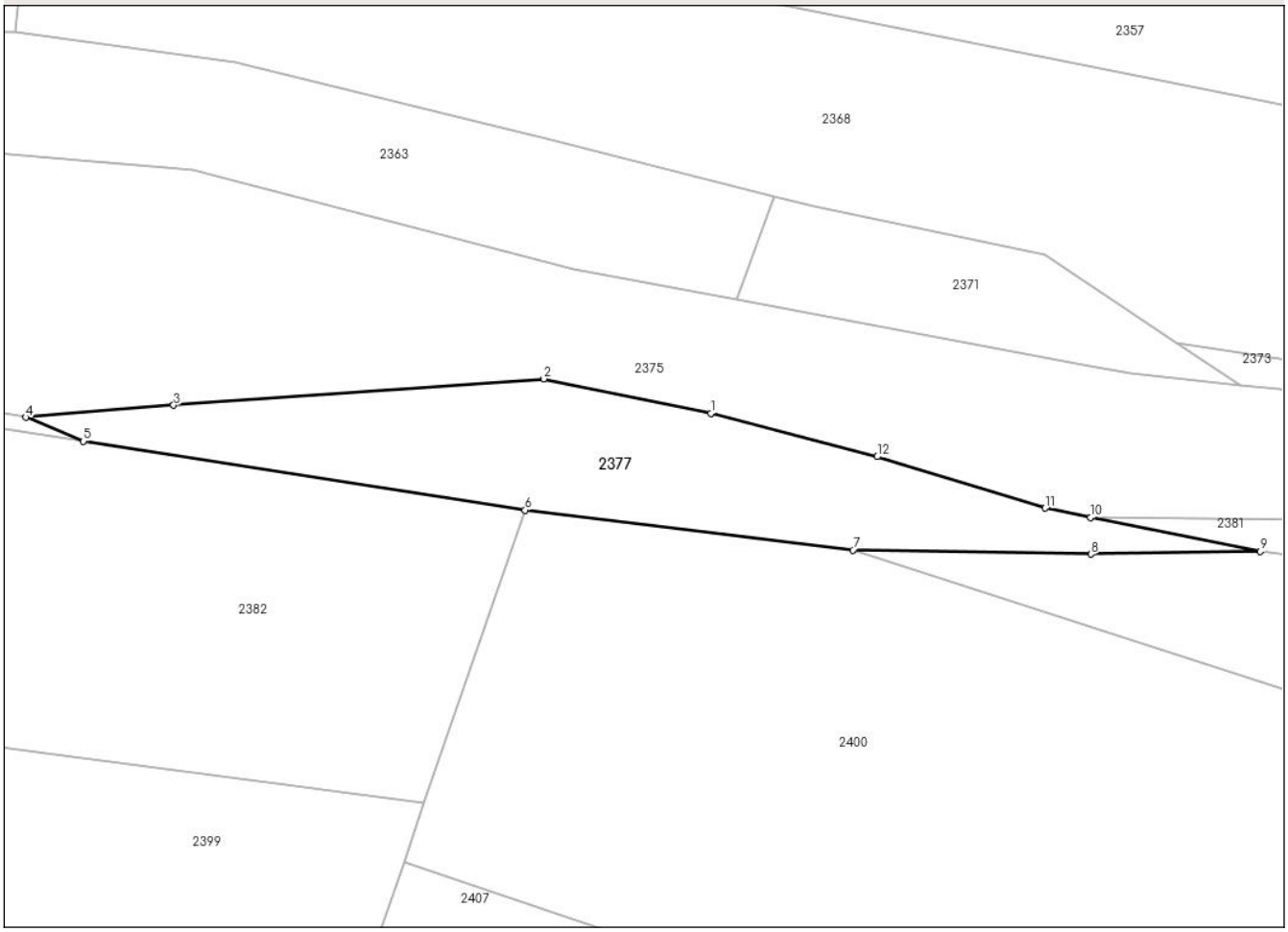

Date referitoare la teren

Crt	Categorie folosință	Intra vilan	Suprafaţa (mp)	Tarla	Parcelă	Nr. topo	Observaţii / Referinţe
1	faneata	NU	1.600	50	1857	-	

Lungime Segmente
1) Valorile lungimilor segmentelor sunt obţinute din proiecţie în plan.

Punct început	X / Y	Punct sfârşit	X / Y	Lungime segment (** (m)
1	433.895,886 503.035,092	2	433.874,082 503.039,611	22.267
2	433.874,082 503.039,611	3	433.825,811 503.036,15	48.395
3	433.825,811 503.036,15	4	433.806,541 503.034,568	19.335
4	433.806,541 503.034,568	5	433.814,062 503.031,475	8.132
5	433.814,062 503.031,475	6	433.871,633 503.022,498	58.267

Document care conține date cu caracter personal, protejat de prevederile Regulamentului (UE) nr. 679/2016 și Legii 190/2018

Punct început	X / Y	Punct sfârşit	X / Y	Lungime segment (** (m)
6	433.871,633 503.022,498	7	433.914,42 503.017,278	43.104
7	433.914,42 503.017,278	8	433.945,486 503.016,749	31.071
8	433.945,486 503.016,749	9	433.967,55 503.017,102	22.067
9	433.967,55 503.017,102	10	433.945,441 503.021,548	22.551
10	433.945,441 503.021,548	11	433.939,484 503.022,746	6.076
11	433.939,484 503.022,746	12	433.917,597 503.029,448	22.891
12	433.917,597 503.029,448	1	433.895,886 503.035,092	22.433

** Lungimile segmentelor sunt determinate în planul de proiecţie Stereo 70 şi sunt rotunjite la 1 milimetru.
*** Distanţa dintre puncte este formată din segmente cumulate ce sunt mai mici decât valoarea 1 milimetru.

Document care conține date cu caracter personal, protejat de prevederile Regulamentului (UE) nr. 679/2016 și Legii 190/2018

DATE DESPRE IMOBILUL NR. 2378

Oficiul de Cadastru şi Publicitate Imobiliară SIBIU
Biroul de Cadastru şi Publicitate Imobiliară Medias

A. Partea I. Descrierea imobilului

TEREN Extravilan

Adresa: Jud. Sibiu

Nr. Crt	Nr cadastral Nr. topografic	Suprafaţa* (mp)	Observaţii / Referinţe
A1		3.500	Sector cadastral:42 Teren neimprejmuit;

B. Partea II. Proprietari şi acte

Inscrieri privitoare la dreptul de proprietate şi alte drepturi reale		Referinţe
/		
Act Administrativ nr. 68/54, din 10/12/1993 emis de CJSDPAT SIBIU (titlu de proprietate);		
B1	Intabulare, drept de PROPRIETATE, dobandit prin Reconstituire, cota actuala 1/1	A1
	1) **BOLOG ELENA**	

C. Partea III. SARCINI .

Inscrieri privind dezmembramintele dreptului de proprietate, drepturi reale de garanţie şi sarcini	Referinţe
NU SUNT	

Document care conține date cu caracter personal, protejat de prevederile Regulamentului (UE) nr. 679/2016 și Legii 190/2018

Anexa Nr. 1 La Partea I

Teren

Nr cadastral	Suprafaţa (mp)*	Observaţii / Referinţe
	3.500	

* Suprafaţa este determinată in planul de proiecţie Stereo 70.

DETALII LINIARE IMOBIL



Date referitoare la teren

Crt	Categorie folosință	Intra vilan	Suprafaţa (mp)	Tarla	Parcelă	Nr. topo	Observaţii / Referinţe
1	arabil	NU	3.500	50	1855/7	-	

Lungime Segmente
1) Valorile lungimilor segmentelor sunt obţinute din proiecţie în plan.

Punct început	X / Y	Punct sfârşit	X / Y	Lungime segment (** (m)
1	433.684,979 503.021,068	2	433.651,094 503.026,446	34.309
2	433.651,094 503.026,446	3	433.585,304 503.033,299	66.146
3	433.585,304 503.033,299	4	433.535,416 503.035,356	49.93
4	433.535,416 503.035,356	5	433.474,157 503.033,492	61.288
5	433.474,157 503.033,492	6	433.476,182 503.016,963	16.653

Document care conține date cu caracter personal, protejat de prevederile Regulamentului (UE) nr. 679/2016 și Legii 190/2018

Punct început	X / Y	Punct sfârşit	X / Y	Lungime segment (** (m)
6	433.476,182 503.016,963	7	433.533,027 503.019,477	56.9
7	433.533,027 503.019,477	8	433.583,43 503.016,036	50.52
8	433.583,43 503.016,036	9	433.650,37 503.009,625	67.247
9	433.650,37 503.009,625	10	433.684,046 503.004,552	34.056
10	433.684,046 503.004,552	11	433.684,16 503.006,571	2.022
11	433.684,16 503.006,571	1	433.684,979 503.021,068	14.52

** Lungimile segmentelor sunt determinate în planul de proiecţie Stereo 70 şi sunt rotunjite la 1 milimetru.
*** Distanţa dintre puncte este formată din segmente cumulate ce sunt mai mici decât valoarea 1 milimetru.

Document care conține date cu caracter personal, protejat de prevederile Regulamentului (UE) nr. 679/2016 și Legii 190/2018

DATE DESPRE IMOBILUL NR. 2379

Oficiul de Cadastru şi Publicitate Imobiliară SIBIU
Biroul de Cadastru şi Publicitate Imobiliară Medias

A. Partea I. Descrierea imobilului

TEREN Extravilan

Adresa: Jud. Sibiu

Nr. Crt	Nr cadastral Nr. topografic	Suprafaţa* (mp)	Observaţii / Referinţe
A1		400	Sector cadastral:42 Teren neimprejmuit;

B. Partea II. Proprietari şi acte

Inscrieri privitoare la dreptul de proprietate şi alte drepturi reale		Referinţe
/		
Act Administrativ nr. 115/54, din 26/01/1994 emis de CJSDPAT SIBIU (titlu de proprietate);		
B1	Intabulare, drept de PROPRIETATE, dobandit prin Reconstituire, cota actuala 1/1	A1
	1) **VIŞA ANA**	

C. Partea III. SARCINI .

Inscrieri privind dezmembramintele dreptului de proprietate, drepturi reale de garanţie şi sarcini	Referinţe
NU SUNT	

Document care conține date cu caracter personal, protejat de prevederile Regulamentului (UE) nr. 679/2016 și Legii 190/2018

Anexa Nr. 1 La Partea I

Teren

Nr cadastral	Suprafaţa (mp)*	Observaţii / Referinţe
	400	

* Suprafaţa este determinată in planul de proiecţie Stereo 70.

DETALII LINIARE IMOBIL

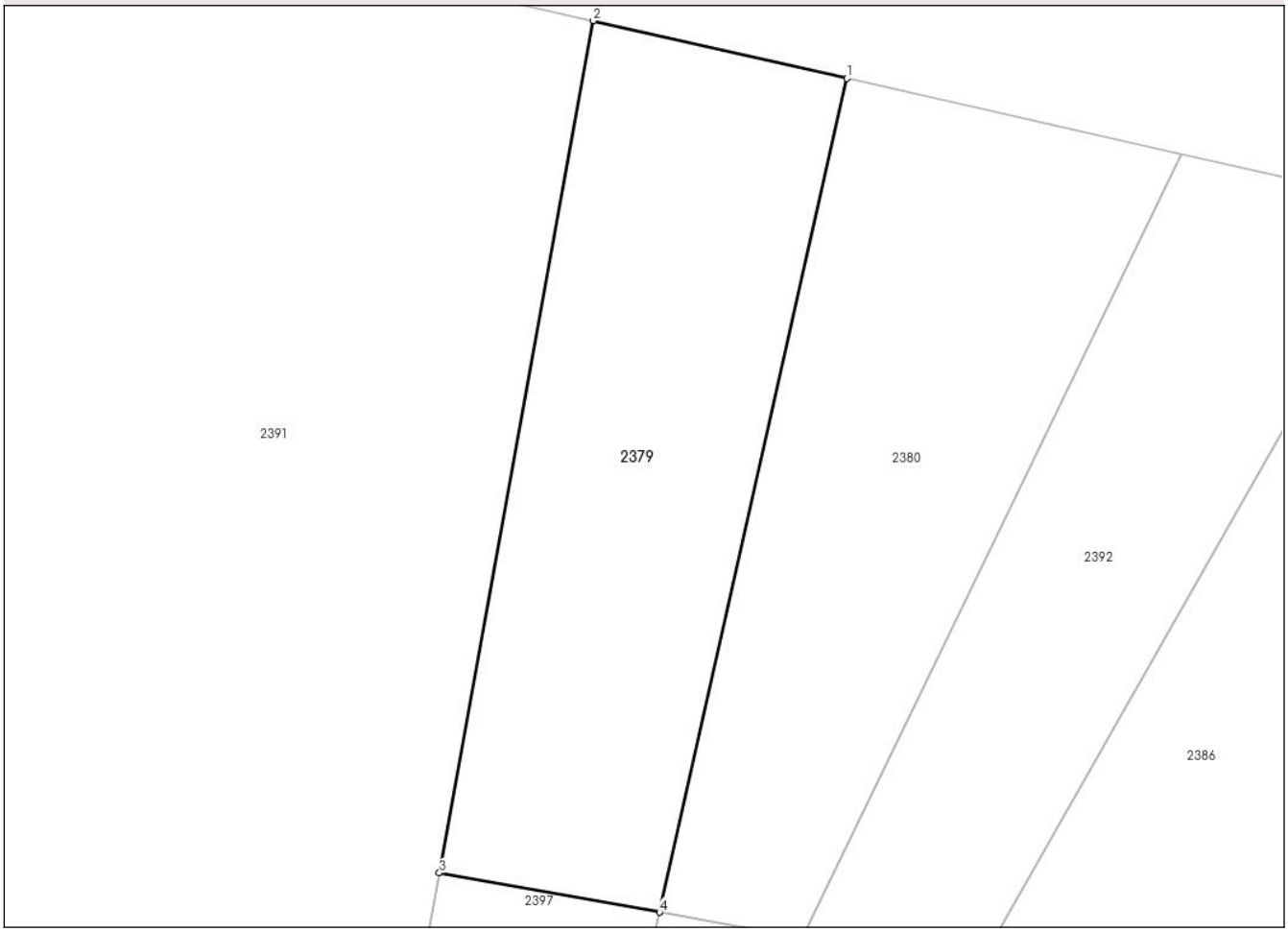

Date referitoare la teren

Crt	Categorie folosință	Intra vilan	Suprafaţa (mp)	Tarla	Parcelă	Nr. topo	Observaţii / Referinţe
1	arabil	NU	400	50	1862/18/1	-	Numar parcela gresit in TP (1862/18)

Lungime Segmente
1) Valorile lungimilor segmentelor sunt obţinute din proiecţie în plan.

Punct început	X / Y	Punct sfârşit	X / Y	Lungime segment (** (m)
1	434.308,402 503.036,209	2	434.297,276 503.038,734	11.409
2	434.297,276 503.038,734	3	434.290,52 503.001,36	37.98
3	434.290,52 503.001,36	4	434.300,183 502.999,635	9.815
4	434.300,183 502.999,635	1	434.308,402 503.036,209	37.486

**** Lungimile segmentelor sunt determinate în planul de proiecţie Stereo 70 şi sunt rotunjite la 1 milimetru.**

Document care conține date cu caracter personal, protejat de prevederile Regulamentului (UE) nr. 679/2016 și Legii 190/2018

***** Distanţa dintre puncte este formată din segmente cumulate ce sunt mai mici decât valoarea 1 milimetru.**

DATE DESPRE IMOBILUL NR. 2380

Oficiul de Cadastru şi Publicitate Imobiliară SIBIU
Biroul de Cadastru şi Publicitate Imobiliară Medias

A. Partea I. Descrierea imobilului

TEREN Extravilan

Adresa: Jud. Sibiu

Nr. Crt	Nr cadastral Nr. topografic	Suprafaţa* (mp)	Observaţii / Referinţe
A1		400	Sector cadastral:42 Teren neimprejmuit;

B. Partea II. Proprietari şi acte

Inscrieri privitoare la dreptul de proprietate şi alte drepturi reale		Referinţe
/		
Act Administrativ nr. 139/54, din 31/01/1994 emis de CJSDPAT SIBIU (titlu de proprietate);		
B1	Intabulare, drept de PROPRIETATE, dobandit prin Reconstituire, cota actuala 1/1	A1
	1) **GAŞPAR ANA**	

C. Partea III. SARCINI .

Inscrieri privind dezmembramintele dreptului de proprietate, drepturi reale de garanţie şi sarcini	Referinţe
NU SUNT	

Document care conține date cu caracter personal, protejat de prevederile Regulamentului (UE) nr. 679/2016 și Legii 190/2018

Anexa Nr. 1 La Partea I

Teren

Nr cadastral	Suprafaţa (mp)*	Observaţii / Referinţe
	400	

* Suprafaţa este determinată in planul de proiecţie Stereo 70.

DETALII LINIARE IMOBIL

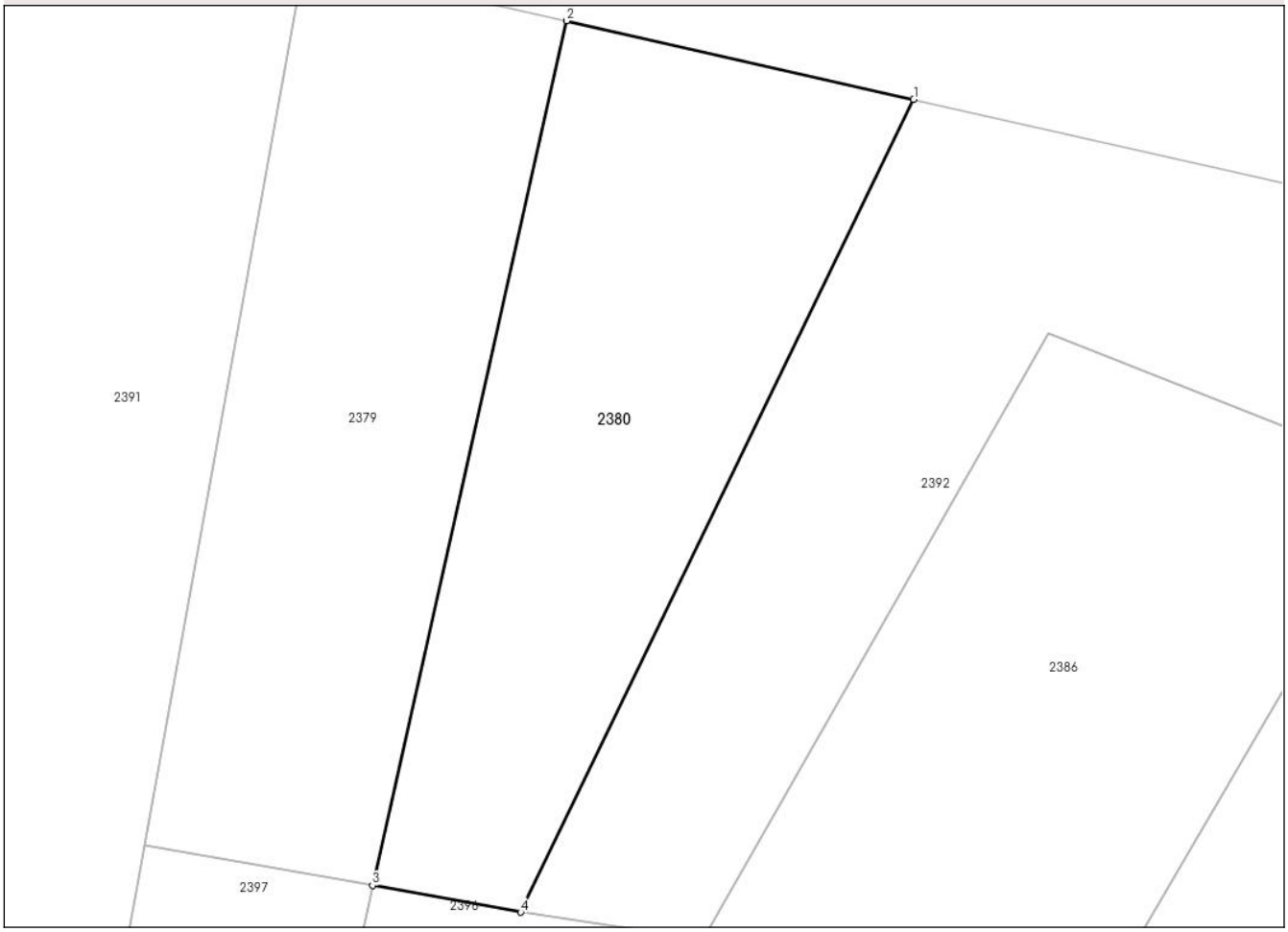

Date referitoare la teren

Crt	Categorie folosință	Intra vilan	Suprafaţa (mp)	Tarla	Parcelă	Nr. topo	Observaţii / Referinţe
1	arabil	NU	400	50	1862/19	-	

Lungime Segmente
1) Valorile lungimilor segmentelor sunt obţinute din proiecţie în plan.

Punct început	X / Y	Punct sfârşit	X / Y	Lungime segment (** (m)
1	434.323,098 503.032,874	2	434.308,402 503.036,209	15.07
2	434.308,402 503.036,209	3	434.300,183 502.999,635	37.486
3	434.300,183 502.999,635	4	434.306,46 502.998,508	6.377
4	434.306,46 502.998,508	1	434.323,098 503.032,874	38.181

**** Lungimile segmentelor sunt determinate în planul de proiecţie Stereo 70 şi sunt rotunjite la 1 milimetru.**

Document care conține date cu caracter personal, protejat de prevederile Regulamentului (UE) nr. 679/2016 și Legii 190/2018

***** Distanţa dintre puncte este formată din segmente cumulate ce sunt mai mici decât valoarea 1 milimetru.**

DATE DESPRE IMOBILUL NR. 2381

Oficiul de Cadastru şi Publicitate Imobiliară SIBIU
Biroul de Cadastru şi Publicitate Imobiliară Medias

A. Partea I. Descrierea imobilului

TEREN Extravilan

Adresa: Jud. Sibiu

Nr. Crt	Nr cadastral Nr. topografic	Suprafaţa* (mp)	Observaţii / Referinţe
A1		200	Sector cadastral:42 Teren neimprejmuit;

B. Partea II. Proprietari şi acte

Inscrieri privitoare la dreptul de proprietate şi alte drepturi reale		Referinţe
/		
Act Administrativ nr. 122/54, din 28/01/1994 emis de CJSDPAT SIBIU (titlu de proprietate);		
B1	Intabulare, drept de PROPRIETATE, dobandit prin Reconstituire, cota actuala 1/1	A1
	1) **ROTAR NICOLAE** 2) **ROTAR DUMITRU** 3) **TATU ELENA**	

C. Partea III. SARCINI .

Inscrieri privind dezmembramintele dreptului de proprietate, drepturi reale de garanţie şi sarcini	Referinţe
NU SUNT	

Document care conține date cu caracter personal, protejat de prevederile Regulamentului (UE) nr. 679/2016 și Legii 190/2018

Anexa Nr. 1 La Partea I

Teren

Nr cadastral	Suprafaţa (mp)*	Observaţii / Referinţe
	200	

* Suprafaţa este determinată in planul de proiecţie Stereo 70.

DETALII LINIARE IMOBIL

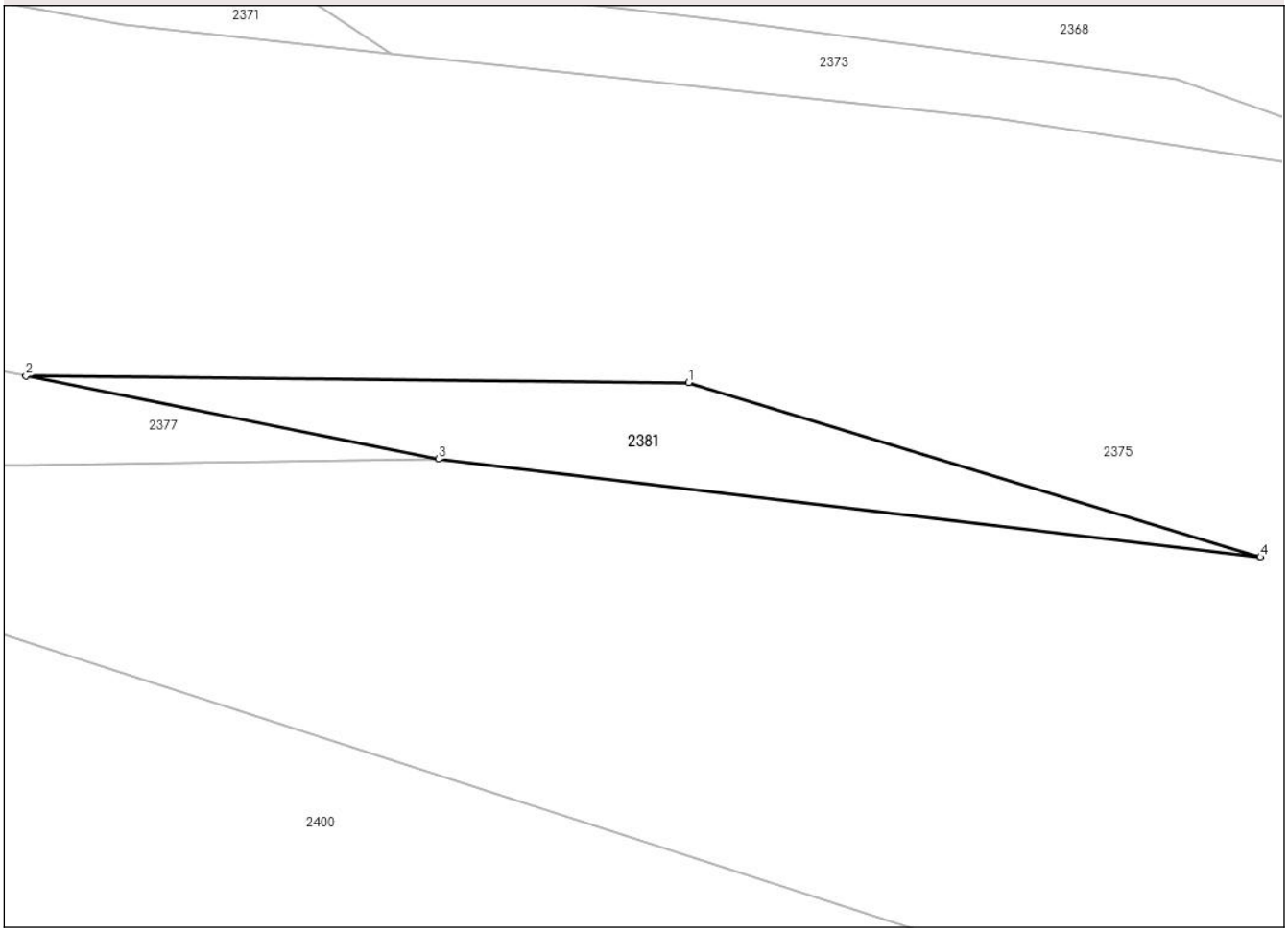

Date referitoare la teren

Crt	Categorie folosință	Intra vilan	Suprafaţa (mp)	Tarla	Parcelă	Nr. topo	Observaţii / Referinţe
1	curti constructii	NU	200	50	1858	-	Taluz

Lungime Segmente
1) Valorile lungimilor segmentelor sunt obţinute din proiecţie în plan.

Punct început	X / Y	Punct sfârşit	X / Y	Lungime segment (** (m)
1	433.980,96 503.021,192	2	433.945,441 503.021,548	35.521
2	433.945,441 503.021,548	3	433.967,55 503.017,102	22.551
3	433.967,55 503.017,102	4	434.011,588 503.011,861	44.35
4	434.011,588 503.011,861	1	433.980,96 503.021,192	32.018

Document care conține date cu caracter personal, protejat de prevederile Regulamentului (UE) nr. 679/2016 și Legii 190/2018

** Lungimile segmentelor sunt determinate în planul de proiecţie Stereo 70 şi sunt rotunjite la 1 milimetru.
*** Distanţa dintre puncte este formată din segmente cumulate ce sunt mai mici decât valoarea 1 milimetru.

Document care conține date cu caracter personal, protejat de prevederile Regulamentului (UE) nr. 679/2016 și Legii 190/2018

DATE DESPRE IMOBILUL NR. 2382

Oficiul de Cadastru şi Publicitate Imobiliară SIBIU
Biroul de Cadastru şi Publicitate Imobiliară Medias

A. Partea I. Descrierea imobilului

TEREN Extravilan

Adresa: Jud. Sibiu

Nr. Crt	Nr cadastral Nr. topografic	Suprafaţa* (mp)	Observaţii / Referinţe
A1	100783	7.342	Sector cadastral:42 Teren neimprejmuit;

B. Partea II. Proprietari şi acte

Inscrieri privitoare la dreptul de proprietate şi alte drepturi reale		Referinţe
16876 / 13/10/2010		
Act Notarial nr. 1414, din 20/08/2010 emis de BNP SORICI DANIELA MARIA (act de partaj);		
B1	Intabulare, drept de PROPRIETATE, dobandit prin Conventie, cota actuala 1/1	A1
	1) **POPA MARIA**	

C. Partea III. SARCINI .

Inscrieri privind dezmembramintele dreptului de proprietate, drepturi reale de garanţie şi sarcini	Referinţe
NU SUNT	

Document care conține date cu caracter personal, protejat de prevederile Regulamentului (UE) nr. 679/2016 și Legii 190/2018

Anexa Nr. 1 La Partea I

Teren

Nr cadastral	Suprafaţa (mp)*	Observaţii / Referinţe
100783	7.342	

* Suprafaţa este determinată in planul de proiecţie Stereo 70.

DETALII LINIARE IMOBIL

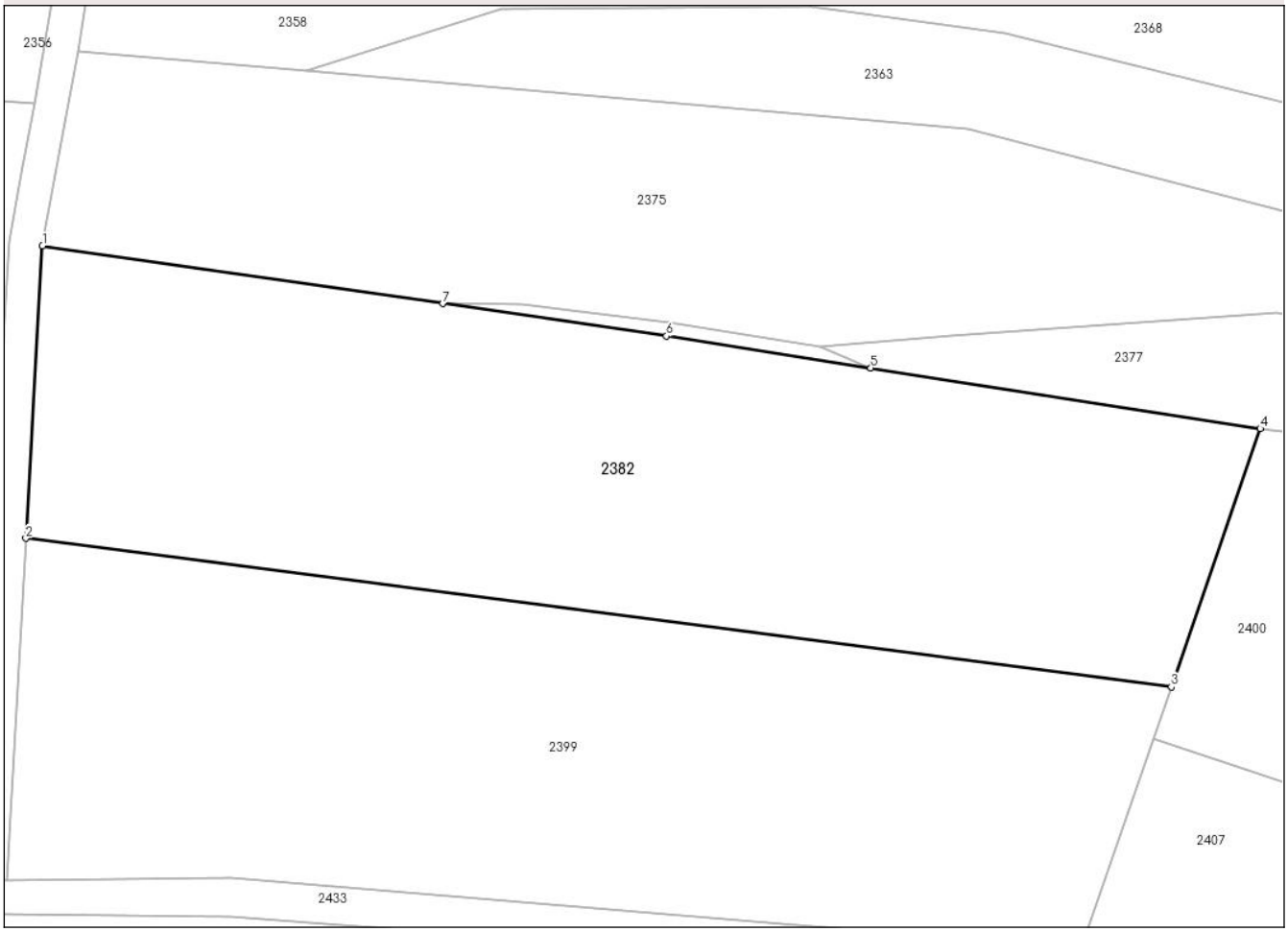

Date referitoare la teren

Crt	Categorie folosință	Intra vilan	Suprafaţa (mp)	Tarla	Parcelă	Nr. topo	Observaţii / Referinţe
1	arabil	NU	7.342	50	1861/6/1	-	

Lungime Segmente
1) Valorile lungimilor segmentelor sunt obţinute din proiecţie în plan.

Punct început	X / Y	Punct sfârşit	X / Y	Lungime segment (** (m)
1	433.691,591 503.049,468	2	433.689,152 503.006,289	43.248
2	433.689,152 503.006,289	3	433.858,493 502.984,355	170.756
3	433.858,493 502.984,355	4	433.871,633 503.022,498	40.343
4	433.871,633 503.022,498	5	433.814,062 503.031,475	58.267
5	433.814,062 503.031,475	6	433.783,856 503.036,185	30.571

Document care conține date cu caracter personal, protejat de prevederile Regulamentului (UE) nr. 679/2016 și Legii 190/2018

Punct început	X / Y	Punct sfârşit	X / Y	Lungime segment (** (m)
6	433.783,856 503.036,185	7	433.750,772 503.040,948	33.425
7	433.750,772 503.040,948	1	433.691,591 503.049,468	59.792

** Lungimile segmentelor sunt determinate în planul de proiecţie Stereo 70 şi sunt rotunjite la 1 milimetru.
*** Distanţa dintre puncte este formată din segmente cumulate ce sunt mai mici decât valoarea 1 milimetru.

Document care conține date cu caracter personal, protejat de prevederile Regulamentului (UE) nr. 679/2016 și Legii 190/2018

DATE DESPRE IMOBILUL NR. 2383

Oficiul de Cadastru şi Publicitate Imobiliară SIBIU
Biroul de Cadastru şi Publicitate Imobiliară Medias

A. Partea I. Descrierea imobilului

TEREN Extravilan

Adresa: Jud. Sibiu

Nr. Crt	Nr cadastral Nr. topografic	Suprafaţa* (mp)	Observaţii / Referinţe
A1		1.200	Sector cadastral:42 Teren neimprejmuit;

B. Partea II. Proprietari şi acte

Inscrieri privitoare la dreptul de proprietate şi alte drepturi reale		Referinţe
/		
Act Administrativ nr. 119/54, din 27/01/1994 emis de CJSDPAT SIBIU (titlu de proprietate);		
B1	Intabulare, drept de PROPRIETATE, dobandit prin Constituire, cota actuala 1/1	A1
	1) **PLEŞA VIOREL**	

C. Partea III. SARCINI .

Inscrieri privind dezmembramintele dreptului de proprietate, drepturi reale de garanţie şi sarcini	Referinţe
NU SUNT	

Document care conține date cu caracter personal, protejat de prevederile Regulamentului (UE) nr. 679/2016 și Legii 190/2018

Anexa Nr. 1 La Partea I

Teren

Nr cadastral	Suprafaţa (mp)*	Observaţii / Referinţe
	1.200	

* Suprafaţa este determinată in planul de proiecţie Stereo 70.

DETALII LINIARE IMOBIL

Date referitoare la teren

Crt	Categorie folosință	Intra vilan	Suprafaţa (mp)	Tarla	Parcelă	Nr. topo	Observaţii / Referinţe
1	arabil	NU	1.200	50	1862/10	-	

Lungime Segmente
1) Valorile lungimilor segmentelor sunt obţinute din proiecţie în plan.

Punct început	X / Y	Punct sfârşit	X / Y	Lungime segment (** (m)
1	434.180,232 503.062,536	2	434.168,898 503.064,572	11.515
2	434.168,898 503.064,572	3	434.163,935 503.033,464	31.502
3	434.163,935 503.033,464	4	434.159,274 503.007,538	26.342
4	434.159,274 503.007,538	5	434.158,143 503.003,967	3.745
5	434.158,143 503.003,967	6	434.156,805 502.980,901	23.105

Document care conține date cu caracter personal, protejat de prevederile Regulamentului (UE) nr. 679/2016 și Legii 190/2018

Punct început	X / Y	Punct sfârşit	X / Y	Lungime segment (** (m)
6	434.156,805 502.980,901	7	434.154,771 502.975,455	5.813
7	434.154,771 502.975,455	8	434.152,321 502.963,494	12.21
8	434.152,321 502.963,494	9	434.164,318 502.961,124	12.229
9	434.164,318 502.961,124	1	434.180,232 503.062,536	102.653

** Lungimile segmentelor sunt determinate în planul de proiecţie Stereo 70 şi sunt rotunjite la 1 milimetru.
*** Distanţa dintre puncte este formată din segmente cumulate ce sunt mai mici decât valoarea 1 milimetru.

Document care conține date cu caracter personal, protejat de prevederile Regulamentului (UE) nr. 679/2016 și Legii 190/2018

DATE DESPRE IMOBILUL NR. 2384

Oficiul de Cadastru şi Publicitate Imobiliară SIBIU
Biroul de Cadastru şi Publicitate Imobiliară Medias

A. Partea I. Descrierea imobilului

TEREN Extravilan

Adresa: Jud. Sibiu

Nr. Crt	Nr cadastral Nr. topografic	Suprafaţa* (mp)	Observaţii / Referinţe
A1	100867	1.200	Sector cadastral:42 Teren neimprejmuit;

B. Partea II. Proprietari şi acte

Inscrieri privitoare la dreptul de proprietate şi alte drepturi reale		Referinţe
21638 / 03/11/2017		
Act Notarial nr. 79, din 02/11/2017 emis de Helju Daniela (certificat de mostenitor);		
B1	Intabulare, drept de PROPRIETATE, dobandit prin Succesiune, cota actuala 1/8	A1
	1) **CIOBAN DOINA ELENA** 2) **OIA ALINA**	
7061 / 15/04/2011		
Act Notarial nr. AUT 450, din 14/04/2011 emis de NP SORICI DANIELA MARIA (contract de vanzare-cumparare);		
B1	Intabulare, drept de PROPRIETATE, dobandit prin Conventie, cota actuala 1/2	A1
	1) **STOIA ELENA**	
21638 / 03/11/2017		
Act Notarial nr. 79, din 02/11/2017 emis de Helju Daniela (certificat de mostenitor);		
B3	Intabulare, drept de PROPRIETATE, dobandit prin Succesiune, cota actuala 1/8	A1
	1) **STOIA ELENA**	
B4	Intabulare, drept de PROPRIETATE, dobandit prin Succesiune, cota actuala 1/8	A1
	1) **STOIA DUMITRU**	

C. Partea III. SARCINI .

Inscrieri privind dezmembramintele dreptului de proprietate, drepturi reale de garanţie şi sarcini	Referinţe
NU SUNT	

Document care conține date cu caracter personal, protejat de prevederile Regulamentului (UE) nr. 679/2016 și Legii 190/2018

Anexa Nr. 1 La Partea I

Teren

Nr cadastral	Suprafaţa (mp)*	Observaţii / Referinţe
100867	1.200	

* Suprafaţa este determinată in planul de proiecţie Stereo 70.

DETALII LINIARE IMOBIL

Date referitoare la teren

Crt	Categorie folosință	Intra vilan	Suprafaţa (mp)	Tarla	Parcelă	Nr. topo	Observaţii / Referinţe
1	arabil	NU	1.200	50	1862/11	-	

Lungime Segmente
1) Valorile lungimilor segmentelor sunt obţinute din proiecţie în plan.

Punct început	X / Y	Punct sfârşit	X / Y	Lungime segment (** (m)
1	434.192,289 503.060,37	2	434.180,232 503.062,536	12.25
2	434.180,232 503.062,536	3	434.164,318 502.961,124	102.653
3	434.164,318 502.961,124	4	434.175,171 502.958,76	11.108
4	434.175,171 502.958,76	1	434.192,289 503.060,37	103.042

**** Lungimile segmentelor sunt determinate în planul de proiecţie Stereo 70 şi sunt rotunjite la 1 milimetru.**

Document care conține date cu caracter personal, protejat de prevederile Regulamentului (UE) nr. 679/2016 și Legii 190/2018

***** Distanţa dintre puncte este formată din segmente cumulate ce sunt mai mici decât valoarea 1 milimetru.**

DATE DESPRE IMOBILUL NR. 2385

Oficiul de Cadastru şi Publicitate Imobiliară SIBIU
Biroul de Cadastru şi Publicitate Imobiliară Medias

A. Partea I. Descrierea imobilului

TEREN Extravilan

Adresa: Jud. Sibiu

Nr. Crt	Nr cadastral Nr. topografic	Suprafaţa* (mp)	Observaţii / Referinţe
A1		1.200	Sector cadastral:42 Teren neimprejmuit;

B. Partea II. Proprietari şi acte

Inscrieri privitoare la dreptul de proprietate şi alte drepturi reale		Referinţe
/		
Act Administrativ nr. 403/54, din 29/11/1995 emis de CJSDPAT SIBIU (titlu de proprietate);		
B1	Intabulare, drept de PROPRIETATE, dobandit prin Reconstituire, cota actuala 1/1	A1
	1) **ROŞCA IOAN**	

C. Partea III. SARCINI .

Inscrieri privind dezmembramintele dreptului de proprietate, drepturi reale de garanţie şi sarcini	Referinţe
NU SUNT	

Document care conține date cu caracter personal, protejat de prevederile Regulamentului (UE) nr. 679/2016 și Legii 190/2018

Anexa Nr. 1 La Partea I

Teren

Nr cadastral	Suprafaţa (mp)*	Observaţii / Referinţe
	1.200	

* Suprafaţa este determinată in planul de proiecţie Stereo 70.

DETALII LINIARE IMOBIL

Date referitoare la teren

Crt	Categorie folosință	Intra vilan	Suprafaţa (mp)	Tarla	Parcelă	Nr. topo	Observaţii / Referinţe
1	arabil	NU	1.200	50	1862/12	-	

Lungime Segmente
1) Valorile lungimilor segmentelor sunt obţinute din proiecţie în plan.

Punct început	X / Y	Punct sfârşit	X / Y	Lungime segment (** (m)
1	434.204,048 503.058,258	2	434.200,04 503.058,978	4.072
2	434.200,04 503.058,978	3	434.192,289 503.060,37	7.875
3	434.192,289 503.060,37	4	434.175,171 502.958,76	103.042
4	434.175,171 502.958,76	5	434.186,373 502.956,88	11.359
5	434.186,373 502.956,88	6	434.195,351 503.008,375	52.271

Document care conține date cu caracter personal, protejat de prevederile Regulamentului (UE) nr. 679/2016 și Legii 190/2018

Punct început	X / Y	Punct sfârşit	X / Y	Lungime segment (** (m)
6	434.195,351 503.008,375	1	434.204,048 503.058,258	50.635

** Lungimile segmentelor sunt determinate în planul de proiecţie Stereo 70 şi sunt rotunjite la 1 milimetru.
*** Distanţa dintre puncte este formată din segmente cumulate ce sunt mai mici decât valoarea 1 milimetru.

Document care conține date cu caracter personal, protejat de prevederile Regulamentului (UE) nr. 679/2016 și Legii 190/2018

DATE DESPRE IMOBILUL NR. 2386

Oficiul de Cadastru şi Publicitate Imobiliară SIBIU
Biroul de Cadastru şi Publicitate Imobiliară Medias

A. Partea I. Descrierea imobilului

TEREN Extravilan

Adresa: Jud. Sibiu

Nr. Crt	Nr cadastral Nr. topografic	Suprafaţa* (mp)	Observaţii / Referinţe
A1	100989	Din acte: 500 Masurata: 492	Sector cadastral:42 Teren neimprejmuit;

B. Partea II. Proprietari şi acte

Inscrieri privitoare la dreptul de proprietate şi alte drepturi reale		Referinţe
14666 / 09/08/2011		
Act Notarial nr. 1414, din 20/08/2010 emis de BNP SORICI DANIELA MARIA (act de partaj);		
B4	Intabulare, drept de PROPRIETATE, dobandit prin Conventie, cota actuala 1/1	A1
	1) **POPA MARIA**	

C. Partea III. SARCINI .

Inscrieri privind dezmembramintele dreptului de proprietate, drepturi reale de garanţie şi sarcini	Referinţe
NU SUNT	

Document care conține date cu caracter personal, protejat de prevederile Regulamentului (UE) nr. 679/2016 și Legii 190/2018

Anexa Nr. 1 La Partea I

Teren

Nr cadastral	Suprafaţa (mp)*	Observaţii / Referinţe
100989	Din acte: 500 Masurata: 492	

* Suprafaţa este determinată in planul de proiecţie Stereo 70.

DETALII LINIARE IMOBIL

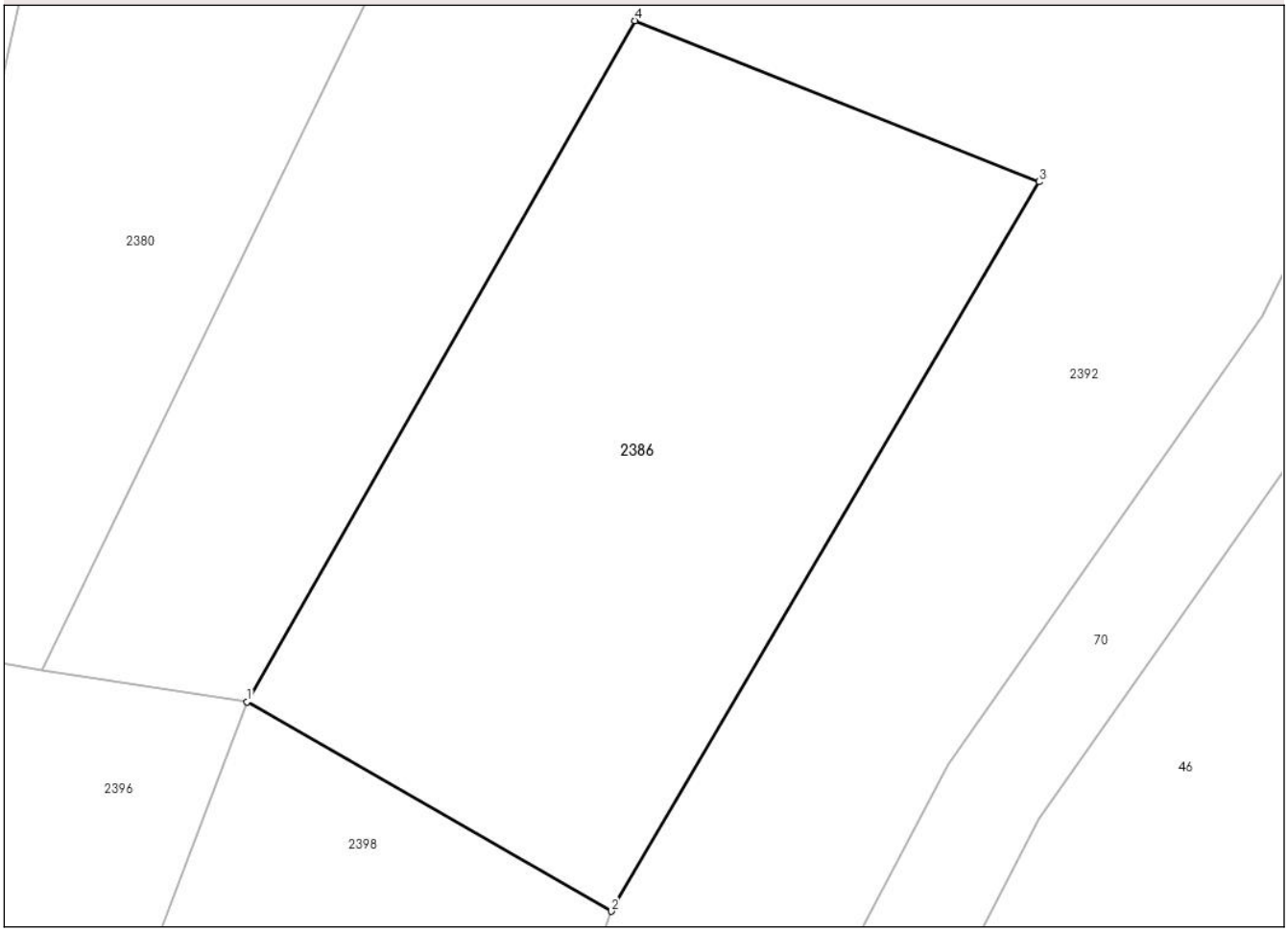

Date referitoare la teren

Crt	Categorie folosinţă	Intra vilan	Suprafaţa (mp)	Tarla	Parcelă	Nr. topo	Observaţii / Referinţe
1	arabil	NU	492	50	1862/22	-	

Lungime Segmente
1) Valorile lungimilor segmentelor sunt obţinute din proiecţie în plan.

Punct început	X / Y	Punct sfârşit	X / Y	Lungime segment (** (m)
1	434.314,197 502.997,344	2	434.327,919 502.989,448	15.832
2	434.327,919 502.989,448	3	434.344,029 503.016,941	31.865
3	434.344,029 503.016,941	4	434.328,808 503.023,009	16.386
4	434.328,808 503.023,009	1	434.314,197 502.997,344	29.533

Document care conține date cu caracter personal, protejat de prevederile Regulamentului (UE) nr. 679/2016 și Legii 190/2018

** Lungimile segmentelor sunt determinate în planul de proiecţie Stereo 70 şi sunt rotunjite la 1 milimetru.
*** Distanţa dintre puncte este formată din segmente cumulate ce sunt mai mici decât valoarea 1 milimetru.

Document care conține date cu caracter personal, protejat de prevederile Regulamentului (UE) nr. 679/2016 și Legii 190/2018

DATE DESPRE IMOBILUL NR. 2387

Oficiul de Cadastru şi Publicitate Imobiliară SIBIU
Biroul de Cadastru şi Publicitate Imobiliară Medias

A. Partea I. Descrierea imobilului

TEREN Extravilan

Adresa: Jud. Sibiu

Nr. Crt	Nr cadastral Nr. topografic	Suprafaţa* (mp)	Observaţii / Referinţe
A1		3.500	Sector cadastral:42 Teren neimprejmuit;

B. Partea II. Proprietari şi acte

Inscrieri privitoare la dreptul de proprietate şi alte drepturi reale		Referinţe
/		
Act Administrativ nr. 42/54, din 29/11/1993 emis de CJSDPAT SIBIU (titlu de proprietate);		
B1	Intabulare, drept de PROPRIETATE, dobandit prin Constituire, cota actuala 1/1	A1
	1) **ORLANDEA IOAN**	

C. Partea III. SARCINI .

Inscrieri privind dezmembramintele dreptului de proprietate, drepturi reale de garanţie şi sarcini	Referinţe
NU SUNT	

Document care conține date cu caracter personal, protejat de prevederile Regulamentului (UE) nr. 679/2016 și Legii 190/2018

Anexa Nr. 1 La Partea I

Teren

Nr cadastral	Suprafaţa (mp)*	Observaţii / Referinţe
	3.500	

* Suprafaţa este determinată in planul de proiecţie Stereo 70.

DETALII LINIARE IMOBIL



Date referitoare la teren

Crt	Categorie folosință	Intra vilan	Suprafaţa (mp)	Tarla	Parcelă	Nr. topo	Observaţii / Referinţe
1	arabil	NU	3.500	50	1855/8	-	

Lungime Segmente
1) Valorile lungimilor segmentelor sunt obţinute din proiecţie în plan.

Punct început	X / Y	Punct sfârşit	X / Y	Lungime segment (** (m)
1	433.650,37 503.009,625	2	433.583,43 503.016,036	67.247
2	433.583,43 503.016,036	3	433.533,027 503.019,477	50.52
3	433.533,027 503.019,477	4	433.476,182 503.016,963	56.9
4	433.476,182 503.016,963	5	433.478,547 502.997,669	19.438
5	433.478,547 502.997,669	6	433.536,036 503.002,86	57.722

Document care conține date cu caracter personal, protejat de prevederile Regulamentului (UE) nr. 679/2016 și Legii 190/2018

Punct început	X / Y	Punct sfârşit	X / Y	Lungime segment (** (m)
6	433.536,036 503.002,86	7	433.600,564 502.998,748	64.659
7	433.600,564 502.998,748	8	433.652,869 502.992,398	52.69
8	433.652,869 502.992,398	9	433.683,02 502.986,387	30.744
9	433.683,02 502.986,387	10	433.684,046 503.004,552	18.194
10	433.684,046 503.004,552	1	433.650,37 503.009,625	34.056

** Lungimile segmentelor sunt determinate în planul de proiecţie Stereo 70 şi sunt rotunjite la 1 milimetru.
*** Distanţa dintre puncte este formată din segmente cumulate ce sunt mai mici decât valoarea 1 milimetru.

Document care conține date cu caracter personal, protejat de prevederile Regulamentului (UE) nr. 679/2016 și Legii 190/2018

DATE DESPRE IMOBILUL NR. 2388

Oficiul de Cadastru şi Publicitate Imobiliară SIBIU
Biroul de Cadastru şi Publicitate Imobiliară Medias

A. Partea I. Descrierea imobilului

TEREN Extravilan

Adresa: Jud. Sibiu

Nr. Crt	Nr cadastral Nr. topografic	Suprafaţa* (mp)	Observaţii / Referinţe
A1		1.200	Sector cadastral:42 Teren neimprejmuit;

B. Partea II. Proprietari şi acte

Inscrieri privitoare la dreptul de proprietate şi alte drepturi reale		Referinţe
/		
Act Administrativ nr. 375/54, din 25/07/1995 emis de CJSDPAT SIBIU (titlu de proprietate);		
B1	Intabulare, drept de PROPRIETATE, dobandit prin Constituire, cota actuala 1/1	A1
	1) **BORBEL VASILE**	

C. Partea III. SARCINI .

Inscrieri privind dezmembramintele dreptului de proprietate, drepturi reale de garanţie şi sarcini	Referinţe
NU SUNT	

Document care conține date cu caracter personal, protejat de prevederile Regulamentului (UE) nr. 679/2016 și Legii 190/2018

Anexa Nr. 1 La Partea I

Teren

Nr cadastral	Suprafaţa (mp)*	Observaţii / Referinţe
	1.200	

* Suprafaţa este determinată in planul de proiecţie Stereo 70.

DETALII LINIARE IMOBIL

Date referitoare la teren

Crt	Categorie folosință	Intra vilan	Suprafaţa (mp)	Tarla	Parcelă	Nr. topo	Observaţii / Referinţe
1	arabil	NU	1.200	50	1862/15	-	

Lungime Segmente
1) Valorile lungimilor segmentelor sunt obţinute din proiecţie în plan.

Punct început	X / Y	Punct sfârşit	X / Y	Lungime segment (** (m)
1	434.218,689 503.055,628	2	434.207,808 503.057,582	11.055
2	434.207,808 503.057,582	3	434.199,381 503.007,668	50.621
3	434.199,381 503.007,668	4	434.189,908 502.956,335	52.199
4	434.189,908 502.956,335	5	434.202,496 502.954,437	12.731
5	434.202,496 502.954,437	1	434.218,689 503.055,628	102.479

Document care conține date cu caracter personal, protejat de prevederile Regulamentului (UE) nr. 679/2016 și Legii 190/2018

** Lungimile segmentelor sunt determinate în planul de proiecţie Stereo 70 şi sunt rotunjite la 1 milimetru.
*** Distanţa dintre puncte este formată din segmente cumulate ce sunt mai mici decât valoarea 1 milimetru.

Document care conține date cu caracter personal, protejat de prevederile Regulamentului (UE) nr. 679/2016 și Legii 190/2018

DATE DESPRE IMOBILUL NR. 2389

Oficiul de Cadastru şi Publicitate Imobiliară SIBIU
Biroul de Cadastru şi Publicitate Imobiliară Medias

A. Partea I. Descrierea imobilului

TEREN Extravilan

Adresa: Jud. Sibiu

Nr. Crt	Nr cadastral Nr. topografic	Suprafaţa* (mp)	Observaţii / Referinţe
A1		1.200	Sector cadastral:42 Teren neimprejmuit;

B. Partea II. Proprietari şi acte

Inscrieri privitoare la dreptul de proprietate şi alte drepturi reale		Referinţe
/		
Act Administrativ nr. 40/54, din 29/11/1993 emis de CJSDPAT SIBIU (titlu de proprietate);		
B1	Intabulare, drept de PROPRIETATE, dobandit prin Reconstituire, cota actuala 1/1	A1
	1) **ŞERBAN IOAN**	

C. Partea III. SARCINI .

Inscrieri privind dezmembramintele dreptului de proprietate, drepturi reale de garanţie şi sarcini	Referinţe
NU SUNT	

Document care conține date cu caracter personal, protejat de prevederile Regulamentului (UE) nr. 679/2016 și Legii 190/2018

Anexa Nr. 1 La Partea I

Teren

Nr cadastral	Suprafaţa (mp)*	Observaţii / Referinţe
	1.200	

* Suprafaţa este determinată in planul de proiecţie Stereo 70.

DETALII LINIARE IMOBIL

Date referitoare la teren

Crt	Categorie folosință	Intra vilan	Suprafaţa (mp)	Tarla	Parcelă	Nr. topo	Observaţii / Referinţe
1	arabil	NU	1.200	50	1862/16	-	

Lungime Segmente
1) Valorile lungimilor segmentelor sunt obţinute din proiecţie în plan.

Punct început	X / Y	Punct sfârşit	X / Y	Lungime segment (** (m)
1	434.229,944 503.053,606	2	434.218,689 503.055,628	11.436
2	434.218,689 503.055,628	3	434.202,496 502.954,437	102.479
3	434.202,496 502.954,437	4	434.214,453 502.952,872	12.058
4	434.214,453 502.952,872	1	434.229,944 503.053,606	101.918

**** Lungimile segmentelor sunt determinate în planul de proiecţie Stereo 70 şi sunt rotunjite la 1 milimetru.**

Document care conține date cu caracter personal, protejat de prevederile Regulamentului (UE) nr. 679/2016 și Legii 190/2018

***** Distanţa dintre puncte este formată din segmente cumulate ce sunt mai mici decât valoarea 1 milimetru.**

DATE DESPRE IMOBILUL NR. 2390

Oficiul de Cadastru şi Publicitate Imobiliară SIBIU
Biroul de Cadastru şi Publicitate Imobiliară Medias

A. Partea I. Descrierea imobilului

TEREN Extravilan

Adresa: Jud. Sibiu

Nr. Crt	Nr cadastral Nr. topografic	Suprafaţa* (mp)	Observaţii / Referinţe
A1		12.000	Sector cadastral:42 Teren neimprejmuit;

B. Partea II. Proprietari şi acte

Inscrieri privitoare la dreptul de proprietate şi alte drepturi reale		Referinţe
/		
Act Administrativ nr. 309/54, din 30/06/1995 emis de CJSDPAT SIBIU (titlu de proprietate);		
B1	Intabulare, drept de PROPRIETATE, dobandit prin Reconstituire, cota actuala 1/1	A1
	1) **STOIA GHEORGHE**	

C. Partea III. SARCINI .

Inscrieri privind dezmembramintele dreptului de proprietate, drepturi reale de garanţie şi sarcini	Referinţe
NU SUNT	

Document care conține date cu caracter personal, protejat de prevederile Regulamentului (UE) nr. 679/2016 și Legii 190/2018

Anexa Nr. 1 La Partea I

Teren

Nr cadastral	Suprafaţa (mp)*	Observaţii / Referinţe
	12.000	

* Suprafaţa este determinată in planul de proiecţie Stereo 70.

DETALII LINIARE IMOBIL

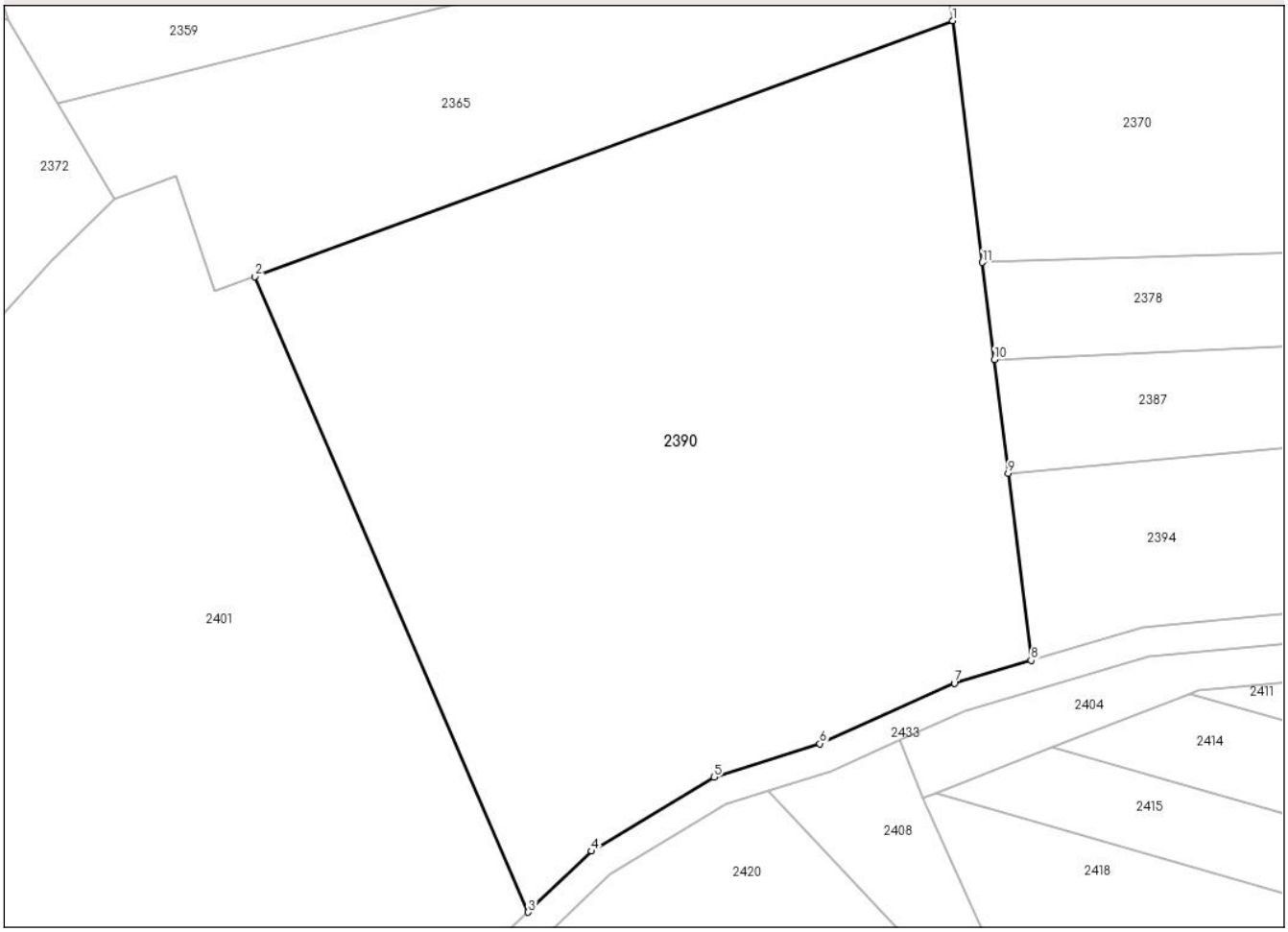

Date referitoare la teren

Crt	Categorie folosință	Intra vilan	Suprafaţa (mp)	Tarla	Parcelă	Nr. topo	Observaţii / Referinţe
1	arabil	NU	12.000	50	1855/10	-	

Lungime Segmente
1) Valorile lungimilor segmentelor sunt obţinute din proiecţie în plan.

Punct început	X / Y	Punct sfârşit	X / Y	Lungime segment (** (m)
1	433.469,125 503.074,546	2	433.350,496 503.031,095	126.336
2	433.350,496 503.031,095	3	433.396,943 502.923,127	117.535
3	433.396,943 502.923,127	4	433.407,713 502.933,496	14.951
4	433.407,713 502.933,496	5	433.428,563 502.946,053	24.339
5	433.428,563 502.946,053	6	433.446,556 502.951,761	18.877

Document care conține date cu caracter personal, protejat de prevederile Regulamentului (UE) nr. 679/2016 și Legii 190/2018

Punct început	X / Y	Punct sfârşit	X / Y	Lungime segment (** (m)
6	433.446,556 502.951,761	7	433.469,405 502.962,035	25.052
7	433.469,405 502.962,035	8	433.482,442 502.965,89	13.595
8	433.482,442 502.965,89	9	433.478,547 502.997,669	32.016
9	433.478,547 502.997,669	10	433.476,182 503.016,963	19.438
10	433.476,182 503.016,963	11	433.474,157 503.033,492	16.653
11	433.474,157 503.033,492	1	433.469,125 503.074,546	41.361

** Lungimile segmentelor sunt determinate în planul de proiecţie Stereo 70 şi sunt rotunjite la 1 milimetru.
*** Distanţa dintre puncte este formată din segmente cumulate ce sunt mai mici decât valoarea 1 milimetru.

Document care conține date cu caracter personal, protejat de prevederile Regulamentului (UE) nr. 679/2016 și Legii 190/2018

DATE DESPRE IMOBILUL NR. 2391

Oficiul de Cadastru şi Publicitate Imobiliară SIBIU
Biroul de Cadastru şi Publicitate Imobiliară Medias

A. Partea I. Descrierea imobilului

TEREN Extravilan

Adresa: Jud. Sibiu

Nr. Crt	Nr cadastral Nr. topografic	Suprafaţa* (mp)	Observaţii / Referinţe
A1		6.500	Sector cadastral:42 Teren neimprejmuit;

B. Partea II. Proprietari şi acte

Inscrieri privitoare la dreptul de proprietate şi alte drepturi reale		Referinţe
/		
Act Administrativ nr. 729/54, din 27/10/1997 emis de CJSDPAT SIBIU (titlu de proprietate);		
B1	Intabulare, drept de PROPRIETATE, dobandit prin Reconstituire, cota actuala 1/1	A1
	1) **VLAD IOAN** 2) **CRAIOVEANU SILVIA**	

C. Partea III. SARCINI .

Inscrieri privind dezmembramintele dreptului de proprietate, drepturi reale de garanţie şi sarcini	Referinţe
NU SUNT	

Document care conține date cu caracter personal, protejat de prevederile Regulamentului (UE) nr. 679/2016 și Legii 190/2018

Anexa Nr. 1 La Partea I

Teren

Nr cadastral	Suprafaţa (mp)*	Observaţii / Referinţe
	6.500	

* Suprafaţa este determinată in planul de proiecţie Stereo 70.

DETALII LINIARE IMOBIL

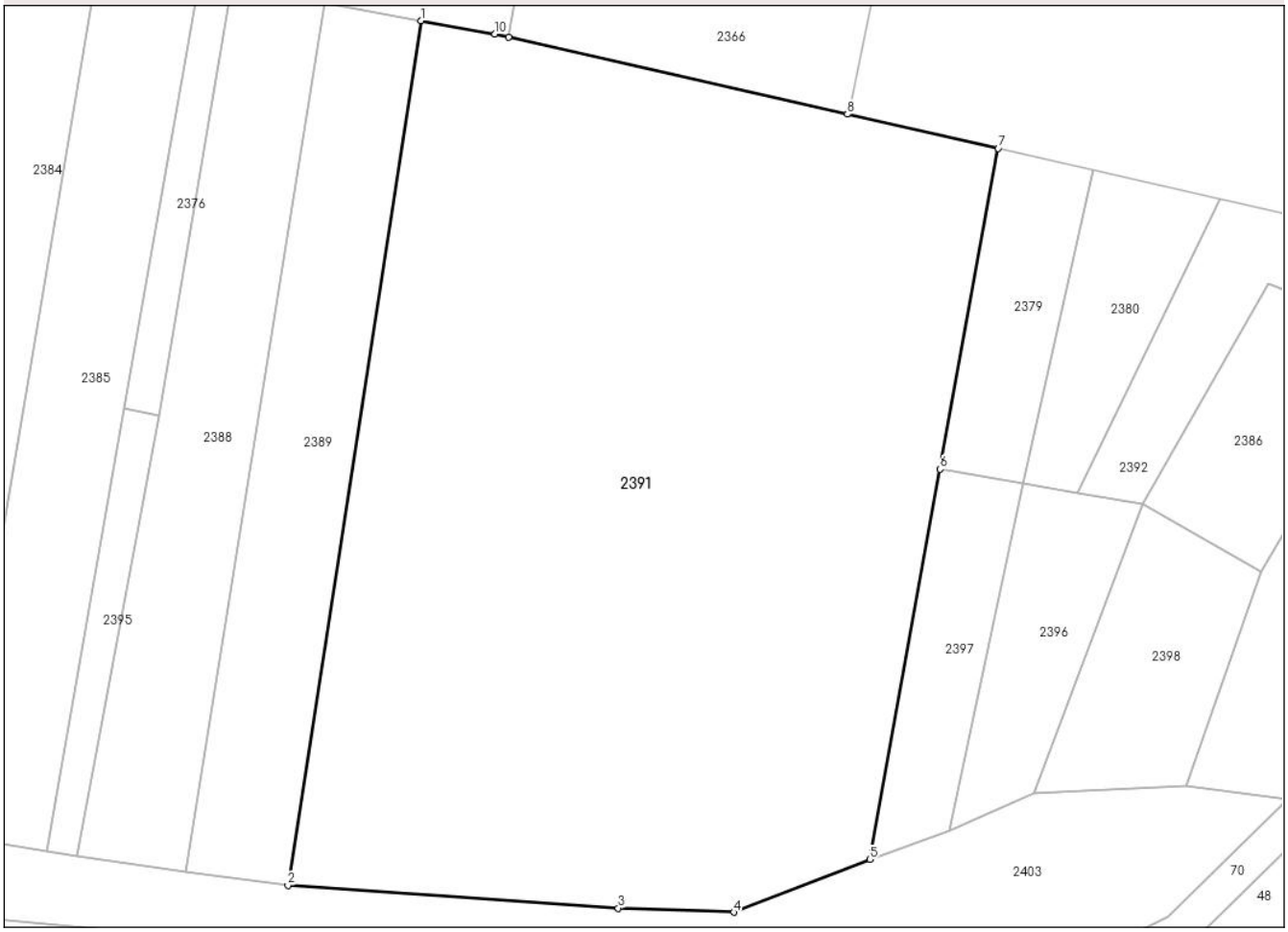

Date referitoare la teren

Crt	Categorie folosință	Intra vilan	Suprafaţa (mp)	Tarla	Parcelă	Nr. topo	Observaţii / Referinţe
1	arabil	NU	6.500	50	1862/17	-	

Lungime Segmente
1) Valorile lungimilor segmentelor sunt obţinute din proiecţie în plan.

Punct început	X / Y	Punct sfârşit	X / Y	Lungime segment (** (m)
1	434.229,944 503.053,606	2	434.214,453 502.952,872	101.918
2	434.214,453 502.952,872	3	434.252,951 502.950,208	38.59
3	434.252,951 502.950,208	4	434.266,445 502.949,748	13.502
4	434.266,445 502.949,748	5	434.282,304 502.955,903	17.012
5	434.282,304 502.955,903	6	434.290,52 503.001,36	46.193

Document care conține date cu caracter personal, protejat de prevederile Regulamentului (UE) nr. 679/2016 și Legii 190/2018

Punct început	X / Y	Punct sfârşit	X / Y	Lungime segment (** (m)
6	434.290,52 503.001,36	7	434.297,276 503.038,734	37.98
7	434.297,276 503.038,734	8	434.279,682 503.042,727	18.041
8	434.279,682 503.042,727	9	434.240,197 503.051,688	40.489
9	434.240,197 503.051,688	10	434.238,596 503.052,052	1.642
10	434.238,596 503.052,052	1	434.229,944 503.053,606	8.79

** Lungimile segmentelor sunt determinate în planul de proiecţie Stereo 70 şi sunt rotunjite la 1 milimetru.
*** Distanţa dintre puncte este formată din segmente cumulate ce sunt mai mici decât valoarea 1 milimetru.

Document care conține date cu caracter personal, protejat de prevederile Regulamentului (UE) nr. 679/2016 și Legii 190/2018

DATE DESPRE IMOBILUL NR. 2392

Oficiul de Cadastru şi Publicitate Imobiliară SIBIU
Biroul de Cadastru şi Publicitate Imobiliară Medias

A. Partea I. Descrierea imobilului

TEREN Extravilan

Adresa: Jud. Sibiu

Nr. Crt	Nr cadastral Nr. topografic	Suprafaţa* (mp)	Observaţii / Referinţe
A1		1.151	Sector cadastral:42 Teren neimprejmuit;

B. Partea II. Proprietari şi acte

Inscrieri privitoare la dreptul de proprietate şi alte drepturi reale		Referinţe
/		
Act Normativ nr. 7, din 13/03/1996 emis de PARLAMENTUL ROMANIEI (lege);		
B1	Inscrierea provizorie, drept de PROPRIETATE, dobandit prin Lege, cota actuala 1/1	A1
	1) **COMUNA SEICA MARE**, CIF:4241052, PROPRIETAR NEIDENTIFICAT	

C. Partea III. SARCINI .

Inscrieri privind dezmembramintele dreptului de proprietate, drepturi reale de garanţie şi sarcini	Referinţe
NU SUNT	

Document care conține date cu caracter personal, protejat de prevederile Regulamentului (UE) nr. 679/2016 și Legii 190/2018

Anexa Nr. 1 La Partea I

Teren

Nr cadastral	Suprafaţa (mp)*	Observaţii / Referinţe
	1.151	

* Suprafaţa este determinată in planul de proiecţie Stereo 70.

DETALII LINIARE IMOBIL

Date referitoare la teren

Crt	Categorie folosință	Intra vilan	Suprafaţa (mp)	Tarla	Parcelă	Nr. topo	Observaţii / Referinţe
1	arabil	NU	1.151	50	1862/23	-	

Lungime Segmente
1) Valorile lungimilor segmentelor sunt obţinute din proiecţie în plan.

Punct început	X / Y	Punct sfârşit	X / Y	Lungime segment (** (m)
1	434.323,098 503.032,874	2	434.306,46 502.998,508	38.181
2	434.306,46 502.998,508	3	434.314,197 502.997,344	7.825
3	434.314,197 502.997,344	4	434.328,808 503.023,009	29.533
4	434.328,808 503.023,009	5	434.344,029 503.016,941	16.386
5	434.344,029 503.016,941	6	434.327,919 502.989,448	31.865

Document care conține date cu caracter personal, protejat de prevederile Regulamentului (UE) nr. 679/2016 și Legii 190/2018

Punct început	X / Y	Punct sfârşit	X / Y	Lungime segment (** (m)
6	434.327,919 502.989,448	7	434.319,189 502.964,463	26.466
7	434.319,189 502.964,463	8	434.331,087 502.962,926	11.997
8	434.331,087 502.962,926	9	434.333,99 502.974,819	12.242
9	434.333,99 502.974,819	10	434.335,764 502.985,713	11.037
10	434.335,764 502.985,713	11	434.340,59 502.994,987	10.454
11	434.340,59 502.994,987	12	434.352,467 503.011,859	20.633
12	434.352,467 503.011,859	13	434.354,426 503.015,933	4.521
13	434.354,426 503.015,933	14	434.358,899 503.024,749	9.885
14	434.358,899 503.024,749	1	434.323,098 503.032,874	36.711

** Lungimile segmentelor sunt determinate în planul de proiecţie Stereo 70 şi sunt rotunjite la 1 milimetru.
*** Distanţa dintre puncte este formată din segmente cumulate ce sunt mai mici decât valoarea 1 milimetru.

Document care conține date cu caracter personal, protejat de prevederile Regulamentului (UE) nr. 679/2016 și Legii 190/2018

DATE DESPRE IMOBILUL NR. 2393

Oficiul de Cadastru şi Publicitate Imobiliară SIBIU
Biroul de Cadastru şi Publicitate Imobiliară Medias

A. Partea I. Descrierea imobilului

TEREN Extravilan

Adresa: Jud. Sibiu

Nr. Crt	Nr cadastral Nr. topografic	Suprafaţa* (mp)	Observaţii / Referinţe
A1		2.000	Sector cadastral:42 Teren neimprejmuit;

B. Partea II. Proprietari şi acte

Inscrieri privitoare la dreptul de proprietate şi alte drepturi reale		Referinţe
/		
Act Administrativ nr. 876/54, din 06/01/1999 emis de CJSDPAT SIBIU (titlu de proprietate);		
B1	Intabulare, drept de PROPRIETATE, dobandit prin Reconstituire, cota actuala 1/1	A1
	1) **CERGOVEAN EUGEN**	

C. Partea III. SARCINI .

Inscrieri privind dezmembramintele dreptului de proprietate, drepturi reale de garanţie şi sarcini	Referinţe
NU SUNT	

Document care conține date cu caracter personal, protejat de prevederile Regulamentului (UE) nr. 679/2016 și Legii 190/2018

Anexa Nr. 1 La Partea I

Teren

Nr cadastral	Suprafaţa (mp)*	Observaţii / Referinţe
	2.000	

* Suprafaţa este determinată in planul de proiecţie Stereo 70.

DETALII LINIARE IMOBIL

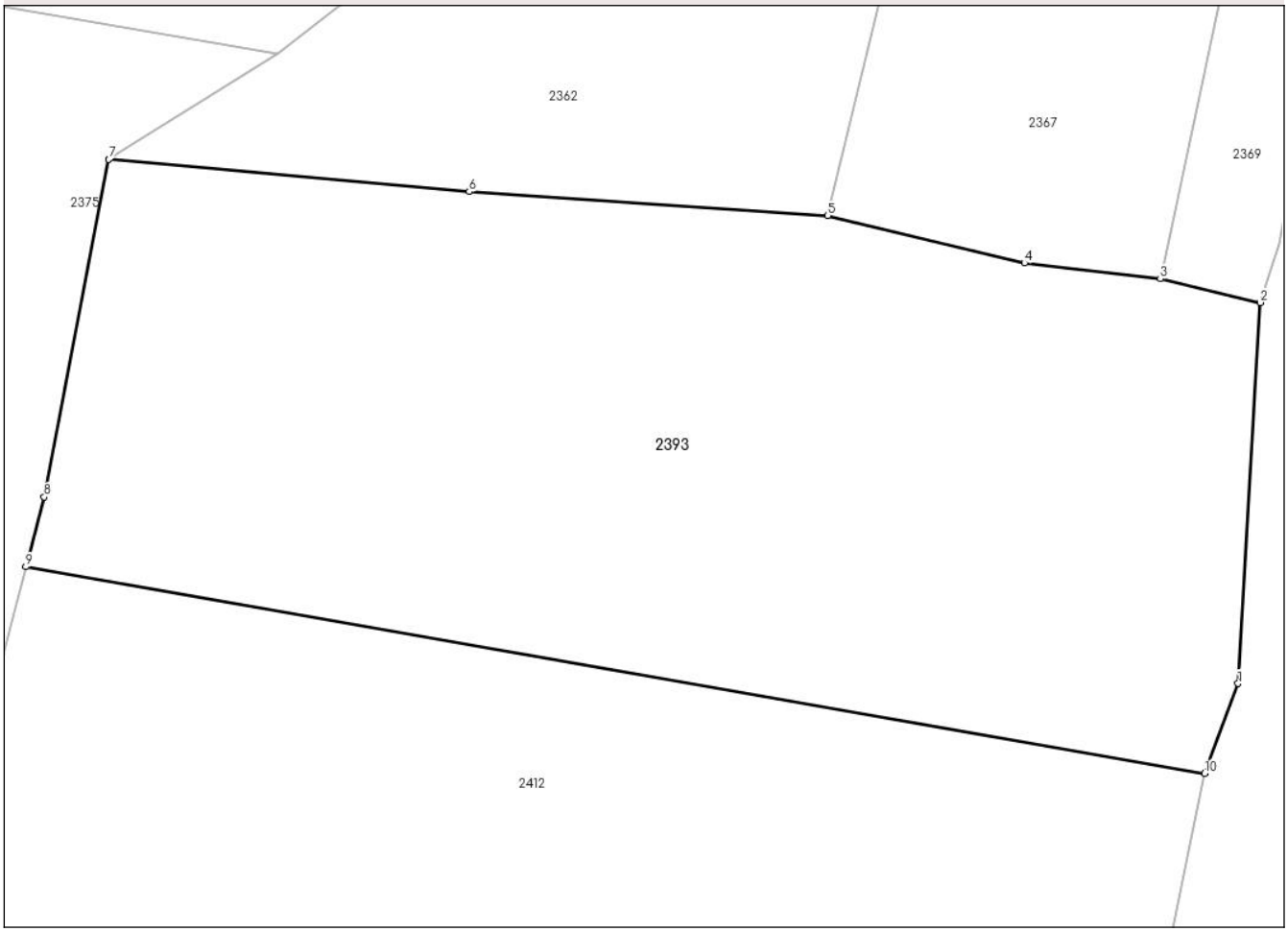

Date referitoare la teren

Crt	Categorie folosință	Intra vilan	Suprafaţa (mp)	Tarla	Parcelă	Nr. topo	Observaţii / Referinţe
1	faneata	NU	2.000	50	1864/2	-	

Lungime Segmente
1) Valorile lungimilor segmentelor sunt obţinute din proiecţie în plan.

Punct început	X / Y	Punct sfârşit	X / Y	Lungime segment (** (m)
1	434.156,805 502.980,901	2	434.158,143 503.003,967	23.105
2	434.158,143 503.003,967	3	434.152,092 503.005,398	6.218
3	434.152,092 503.005,398	4	434.143,856 503.006,355	8.292
4	434.143,856 503.006,355	5	434.131,933 503.009,226	12.264
5	434.131,933 503.009,226	6	434.110,209 503.010,681	21.773

Document care conține date cu caracter personal, protejat de prevederile Regulamentului (UE) nr. 679/2016 și Legii 190/2018

Punct început	X / Y	Punct sfârşit	X / Y	Lungime segment (** (m)
6	434.110,209 503.010,681	7	434.088,37 503.012,629	21.925
7	434.088,37 503.012,629	8	434.084,456 502.992,187	20.813
8	434.084,456 502.992,187	9	434.083,343 502.987,969	4.362
9	434.083,343 502.987,969	10	434.154,771 502.975,455	72.516
10	434.154,771 502.975,455	1	434.156,805 502.980,901	5.813

** Lungimile segmentelor sunt determinate în planul de proiecţie Stereo 70 şi sunt rotunjite la 1 milimetru.
*** Distanţa dintre puncte este formată din segmente cumulate ce sunt mai mici decât valoarea 1 milimetru.

Document care conține date cu caracter personal, protejat de prevederile Regulamentului (UE) nr. 679/2016 și Legii 190/2018

DATE DESPRE IMOBILUL NR. 2394

Oficiul de Cadastru şi Publicitate Imobiliară SIBIU
Biroul de Cadastru şi Publicitate Imobiliară Medias

A. Partea I. Descrierea imobilului

TEREN Extravilan

Adresa: Jud. Sibiu

Nr. Crt	Nr cadastral Nr. topografic	Suprafaţa* (mp)	Observaţii / Referinţe
A1		5.700	Sector cadastral:42 Teren neimprejmuit;

B. Partea II. Proprietari şi acte

Inscrieri privitoare la dreptul de proprietate şi alte drepturi reale		Referinţe
/		
Act Administrativ nr. 108/54, din 26/01/1994 emis de CJSDPAT SIBIU (titlu de proprietate);		
B1	Intabulare, drept de PROPRIETATE, dobandit prin Constituire, cota actuala 1/1	A1
	1) **ORLANDEA MIHAI**	

C. Partea III. SARCINI .

Inscrieri privind dezmembramintele dreptului de proprietate, drepturi reale de garanţie şi sarcini	Referinţe
NU SUNT	

Document care conține date cu caracter personal, protejat de prevederile Regulamentului (UE) nr. 679/2016 și Legii 190/2018

Anexa Nr. 1 La Partea I

Teren

Nr cadastral	Suprafaţa (mp)*	Observaţii / Referinţe
	5.700	

* Suprafaţa este determinată in planul de proiecţie Stereo 70.

DETALII LINIARE IMOBIL

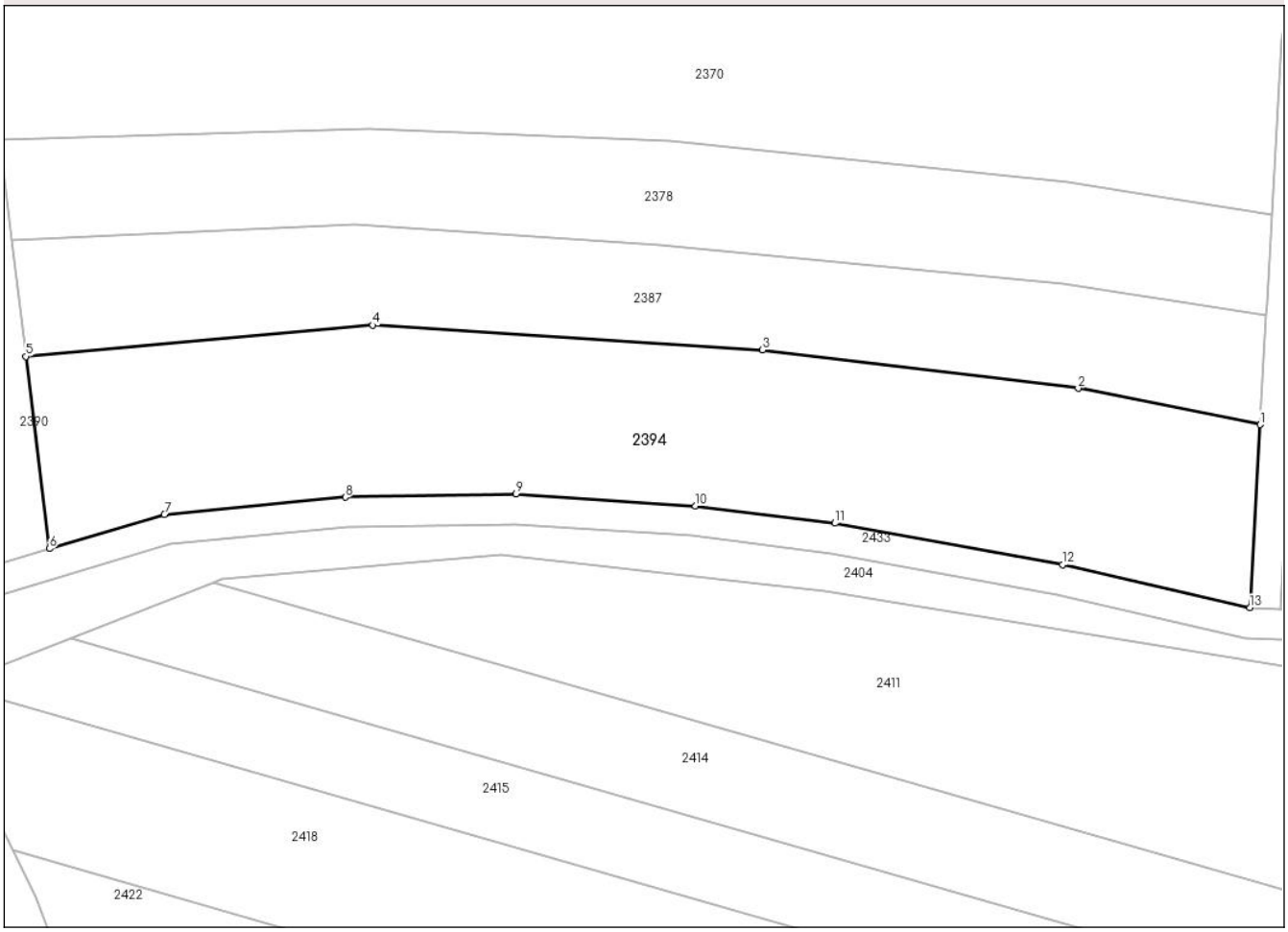

Date referitoare la teren

Crt	Categorie folosință	Intra vilan	Suprafaţa (mp)	Tarla	Parcelă	Nr. topo	Observaţii / Referinţe
1	arabil	NU	5.700	50	1855/9	-	

Lungime Segmente
1) Valorile lungimilor segmentelor sunt obţinute din proiecţie în plan.

Punct început	X / Y	Punct sfârşit	X / Y	Lungime segment (** (m)
1	433.683,02 502.986,387	2	433.652,869 502.992,398	30.744
2	433.652,869 502.992,398	3	433.600,564 502.998,748	52.69
3	433.600,564 502.998,748	4	433.536,036 503.002,86	64.659
4	433.536,036 503.002,86	5	433.478,547 502.997,669	57.722
5	433.478,547 502.997,669	6	433.482,442 502.965,89	32.016

Document care conține date cu caracter personal, protejat de prevederile Regulamentului (UE) nr. 679/2016 și Legii 190/2018

Punct început	X / Y	Punct sfârşit	X / Y	Lungime segment (** (m)
6	433.482,442 502.965,89	7	433.501,471 502.971,518	19.844
7	433.501,471 502.971,518	8	433.531,46 502.974,372	30.125
8	433.531,46 502.974,372	9	433.559,736 502.974,943	28.281
9	433.559,736 502.974,943	10	433.589,44 502.972,945	29.771
10	433.589,44 502.972,945	11	433.612,574 502.970,091	23.31
11	433.612,574 502.970,091	12	433.650,274 502.963,249	38.316
12	433.650,274 502.963,249	13	433.681,308 502.956,096	31.848
13	433.681,308 502.956,096	1	433.683,02 502.986,387	30.339

** Lungimile segmentelor sunt determinate în planul de proiecţie Stereo 70 şi sunt rotunjite la 1 milimetru.
*** Distanţa dintre puncte este formată din segmente cumulate ce sunt mai mici decât valoarea 1 milimetru.

Document care conține date cu caracter personal, protejat de prevederile Regulamentului (UE) nr. 679/2016 și Legii 190/2018

DATE DESPRE IMOBILUL NR. 2395

Oficiul de Cadastru şi Publicitate Imobiliară SIBIU
Biroul de Cadastru şi Publicitate Imobiliară Medias

A. Partea I. Descrierea imobilului

TEREN Extravilan

Adresa: Jud. Sibiu

Nr. Crt	Nr cadastral Nr. topografic	Suprafaţa* (mp)	Observaţii / Referinţe
A1		200	Sector cadastral:42 Teren neimprejmuit;

B. Partea II. Proprietari şi acte

Inscrieri privitoare la dreptul de proprietate şi alte drepturi reale		Referinţe
/		
Act Administrativ nr. 323/54, din 29/06/1995 emis de CJSDPAT SIBIU (titlu de proprietate);		
B1	Intabulare, drept de PROPRIETATE, dobandit prin Reconstituire, cota actuala 1/1	A1
	1) **CIORA VICTORIA**	

C. Partea III. SARCINI .

Inscrieri privind dezmembramintele dreptului de proprietate, drepturi reale de garanţie şi sarcini	Referinţe
NU SUNT	

Document care conține date cu caracter personal, protejat de prevederile Regulamentului (UE) nr. 679/2016 și Legii 190/2018

Anexa Nr. 1 La Partea I

Teren

Nr cadastral	Suprafaţa (mp)*	Observaţii / Referinţe
	200	

* Suprafaţa este determinată in planul de proiecţie Stereo 70.

DETALII LINIARE IMOBIL

Date referitoare la teren

Crt	Categorie folosință	Intra vilan	Suprafaţa (mp)	Tarla	Parcelă	Nr. topo	Observaţii / Referinţe
1	arabil	NU	200	50	1862/14	-	

Lungime Segmente
1) Valorile lungimilor segmentelor sunt obţinute din proiecţie în plan.

Punct început	X / Y	Punct sfârşit	X / Y	Lungime segment (** (m)
1	434.195,351 503.008,375	2	434.186,373 502.956,88	52.271
2	434.186,373 502.956,88	3	434.189,908 502.956,335	3.576
3	434.189,908 502.956,335	4	434.199,381 503.007,668	52.199
4	434.199,381 503.007,668	1	434.195,351 503.008,375	4.092

**** Lungimile segmentelor sunt determinate în planul de proiecţie Stereo 70 şi sunt rotunjite la 1 milimetru.**

Document care conține date cu caracter personal, protejat de prevederile Regulamentului (UE) nr. 679/2016 și Legii 190/2018

***** Distanţa dintre puncte este formată din segmente cumulate ce sunt mai mici decât valoarea 1 milimetru.**

DATE DESPRE IMOBILUL NR. 2396

Oficiul de Cadastru şi Publicitate Imobiliară SIBIU
Biroul de Cadastru şi Publicitate Imobiliară Medias

A. Partea I. Descrierea imobilului

TEREN Extravilan

Adresa: Jud. Sibiu

Nr. Crt	Nr cadastral Nr. topografic	Suprafaţa* (mp)	Observaţii / Referinţe
A1		429	Sector cadastral:42 Teren neimprejmuit;

B. Partea II. Proprietari şi acte

Inscrieri privitoare la dreptul de proprietate şi alte drepturi reale		Referinţe
/		
Act Normativ nr. 7, din 13/03/1996 emis de PARLAMENTUL ROMANIEI (lege);		
B1	Inscrierea provizorie, drept de PROPRIETATE, dobandit prin Lege, cota actuala 1/1	A1
	1) **COMUNA SEICA MARE**, CIF:4241052, PROPRIETAR NEIDENTIFICAT	

C. Partea III. SARCINI .

Inscrieri privind dezmembramintele dreptului de proprietate, drepturi reale de garanţie şi sarcini	Referinţe
NU SUNT	

Anexa Nr. 1 La Partea I

Teren

Nr cadastral	Suprafaţa (mp)*	Observaţii / Referinţe
	429	

* Suprafaţa este determinată in planul de proiecţie Stereo 70.

DETALII LINIARE IMOBIL

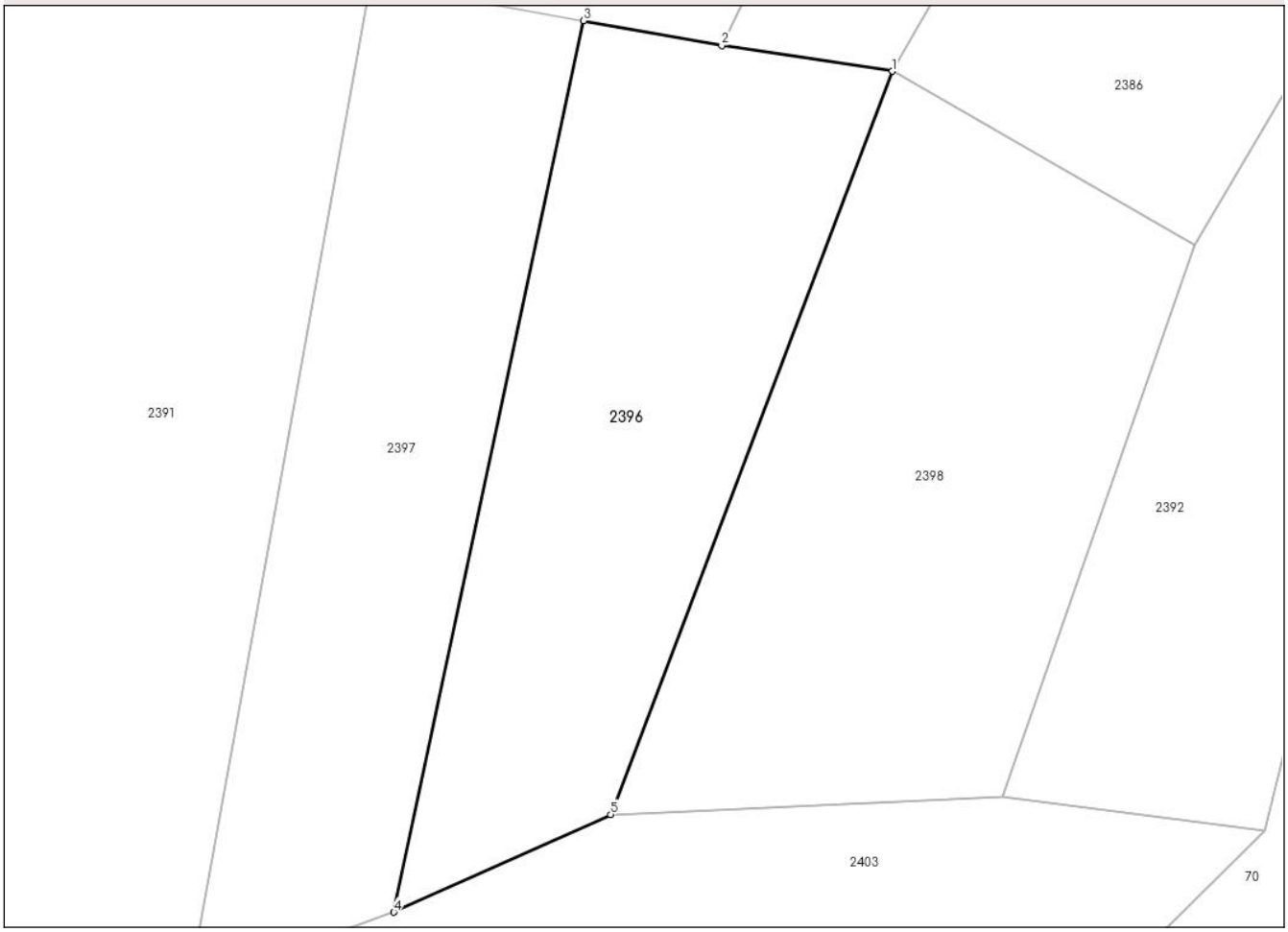

Date referitoare la teren

Crt	Categorie folosință	Intra vilan	Suprafaţa (mp)	Tarla	Parcelă	Nr. topo	Observaţii / Referinţe
1	arabil	NU	429	50	1862/20	-	

Lungime Segmente
1) Valorile lungimilor segmentelor sunt obţinute din proiecţie în plan.

Punct început	X / Y	Punct sfârşit	X / Y	Lungime segment (** (m)
1	434.314,197 502.997,344	2	434.306,46 502.998,508	7.825
2	434.306,46 502.998,508	3	434.300,183 502.999,635	6.377
3	434.300,183 502.999,635	4	434.291,591 502.959,242	41.297
4	434.291,591 502.959,242	5	434.301,423 502.963,67	10.783
5	434.301,423 502.963,67	1	434.314,197 502.997,344	36.015

Document care conține date cu caracter personal, protejat de prevederile Regulamentului (UE) nr. 679/2016 și Legii 190/2018

** Lungimile segmentelor sunt determinate în planul de proiecţie Stereo 70 şi sunt rotunjite la 1 milimetru.
*** Distanţa dintre puncte este formată din segmente cumulate ce sunt mai mici decât valoarea 1 milimetru.

Document care conține date cu caracter personal, protejat de prevederile Regulamentului (UE) nr. 679/2016 și Legii 190/2018

DATE DESPRE IMOBILUL NR. 2397

Oficiul de Cadastru şi Publicitate Imobiliară SIBIU
Biroul de Cadastru şi Publicitate Imobiliară Medias

A. Partea I. Descrierea imobilului

TEREN Extravilan

Adresa: Jud. Sibiu

Nr. Crt	Nr cadastral Nr. topografic	Suprafaţa* (mp)	Observaţii / Referinţe
A1		400	Sector cadastral:42 Teren neimprejmuit;

B. Partea II. Proprietari şi acte

Inscrieri privitoare la dreptul de proprietate şi alte drepturi reale		Referinţe
/		
Act Administrativ nr. 607/54, din 03/06/1997 emis de CJSDPAT SIBIU (titlu de proprietate);		
B1	Intabulare, drept de PROPRIETATE, dobandit prin Reconstituire, cota actuala 1/1	A1
	1) **VIŞA ANA**	

C. Partea III. SARCINI .

Inscrieri privind dezmembramintele dreptului de proprietate, drepturi reale de garanţie şi sarcini	Referinţe
NU SUNT	

Document care conține date cu caracter personal, protejat de prevederile Regulamentului (UE) nr. 679/2016 și Legii 190/2018

Anexa Nr. 1 La Partea I

Teren

Nr cadastral	Suprafaţa (mp)*	Observaţii / Referinţe
	400	

* Suprafaţa este determinată in planul de proiecţie Stereo 70.

DETALII LINIARE IMOBIL

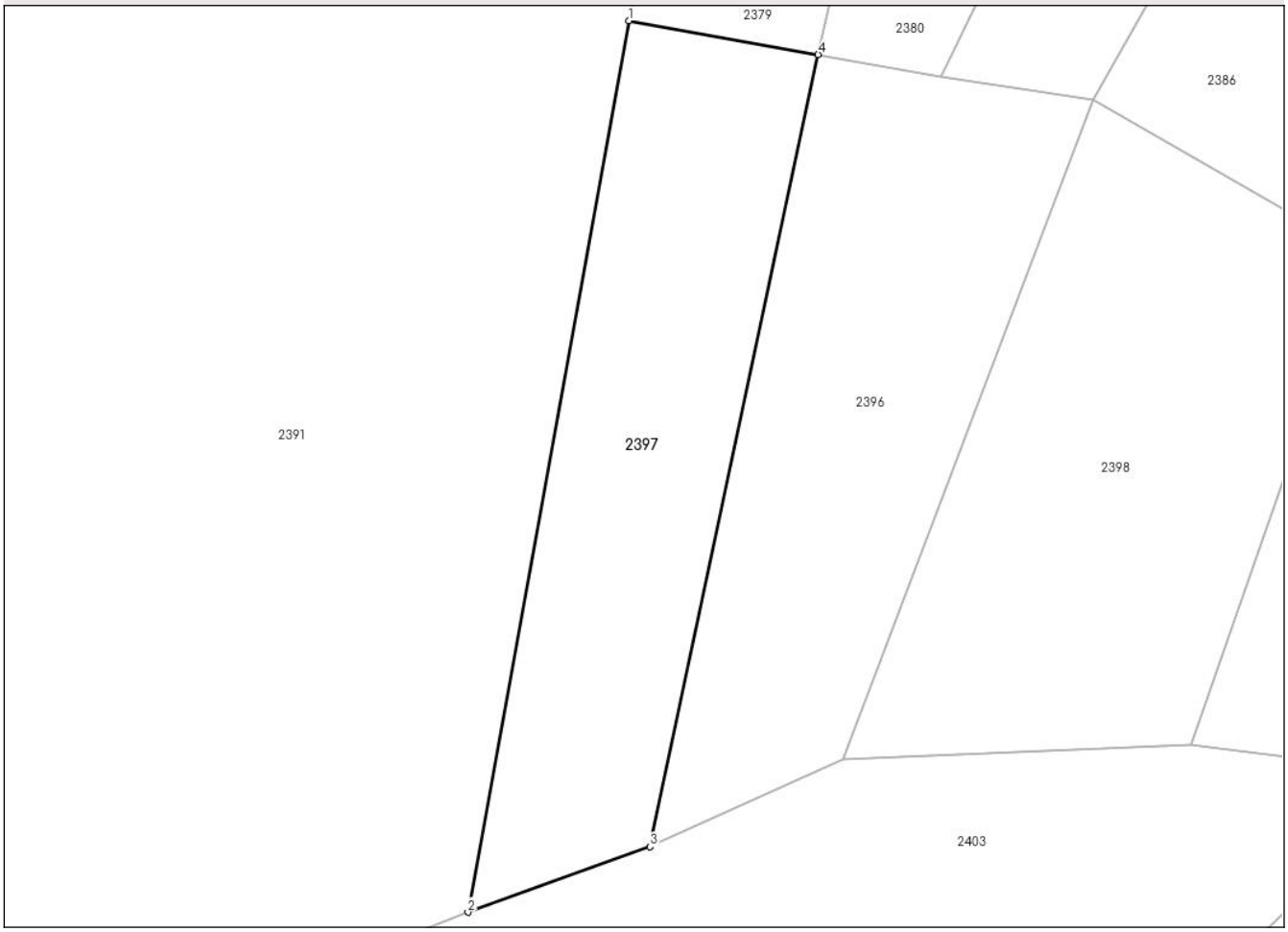

Date referitoare la teren

Crt	Categorie folosință	Intra vilan	Suprafaţa (mp)	Tarla	Parcelă	Nr. topo	Observaţii / Referinţe
1	arabil	NU	400	50	1862/18/2	-	Numar parcela gresit in TP (1862/18)

Lungime Segmente
1) Valorile lungimilor segmentelor sunt obţinute din proiecţie în plan.

Punct început	X / Y	Punct sfârşit	X / Y	Lungime segment (** (m)
1	434.290,52 503.001,36	2	434.282,304 502.955,903	46.193
2	434.282,304 502.955,903	3	434.291,591 502.959,242	9.869
3	434.291,591 502.959,242	4	434.300,183 502.999,635	41.297
4	434.300,183 502.999,635	1	434.290,52 503.001,36	9.815

**** Lungimile segmentelor sunt determinate în planul de proiecţie Stereo 70 şi sunt rotunjite la 1 milimetru.**

Document care conține date cu caracter personal, protejat de prevederile Regulamentului (UE) nr. 679/2016 și Legii 190/2018

***** Distanţa dintre puncte este formată din segmente cumulate ce sunt mai mici decât valoarea 1 milimetru.**

DATE DESPRE IMOBILUL NR. 2398

Oficiul de Cadastru şi Publicitate Imobiliară SIBIU
Biroul de Cadastru şi Publicitate Imobiliară Medias

A. Partea I. Descrierea imobilului

TEREN Extravilan

Adresa: Jud. Sibiu

Nr. Crt	Nr cadastral Nr. topografic	Suprafaţa* (mp)	Observaţii / Referinţe
A1		500	Sector cadastral:42 Teren neimprejmuit;

B. Partea II. Proprietari şi acte

Inscrieri privitoare la dreptul de proprietate şi alte drepturi reale		Referinţe
/		
Act Administrativ nr. 1154/54, din 27/02/2001 emis de CJSDPAT SIBIU (titlu de proprietate);		
B1	Intabulare, drept de PROPRIETATE, dobandit prin Reconstituire, cota actuala 1/1	A1
	1) **SĂRAC MARIA**	

C. Partea III. SARCINI .

Inscrieri privind dezmembramintele dreptului de proprietate, drepturi reale de garanţie şi sarcini	Referinţe
NU SUNT	

Document care conține date cu caracter personal, protejat de prevederile Regulamentului (UE) nr. 679/2016 și Legii 190/2018

Anexa Nr. 1 La Partea I

Teren

Nr cadastral	Suprafaţa (mp)*	Observaţii / Referinţe
	500	

* Suprafaţa este determinată in planul de proiecţie Stereo 70.

DETALII LINIARE IMOBIL

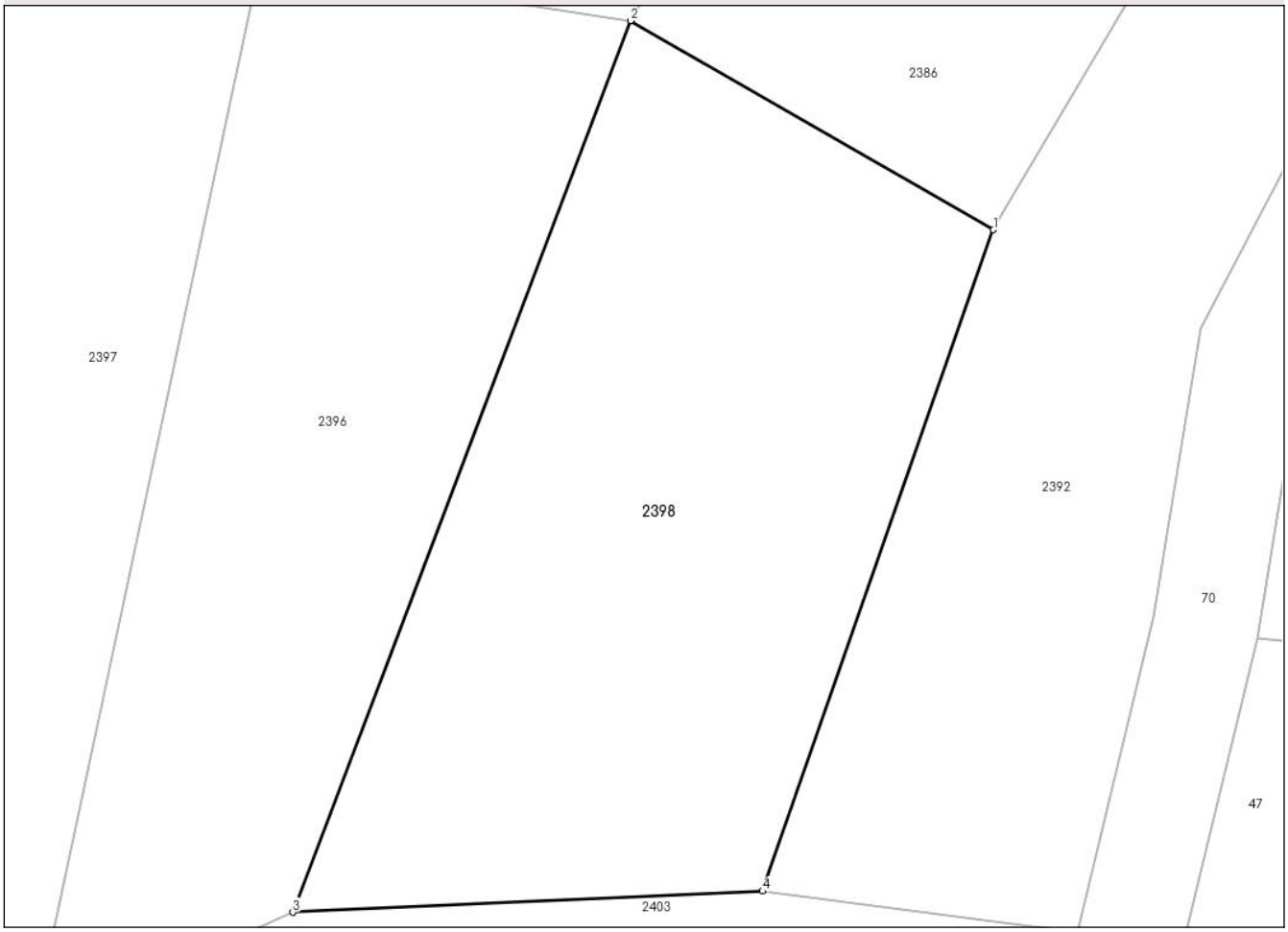

Date referitoare la teren

Crt	Categorie folosință	Intra vilan	Suprafaţa (mp)	Tarla	Parcelă	Nr. topo	Observaţii / Referinţe
1	arabil	NU	500	50	1862/23	-	

Lungime Segmente
1) Valorile lungimilor segmentelor sunt obţinute din proiecţie în plan.

Punct început	X / Y	Punct sfârşit	X / Y	Lungime segment (** (m)
1	434.327,919 502.989,448	2	434.314,197 502.997,344	15.832
2	434.314,197 502.997,344	3	434.301,423 502.963,67	36.015
3	434.301,423 502.963,67	4	434.319,189 502.964,463	17.783
4	434.319,189 502.964,463	1	434.327,919 502.989,448	26.466

**** Lungimile segmentelor sunt determinate în planul de proiecţie Stereo 70 şi sunt rotunjite la 1 milimetru.**

Document care conține date cu caracter personal, protejat de prevederile Regulamentului (UE) nr. 679/2016 și Legii 190/2018

***** Distanţa dintre puncte este formată din segmente cumulate ce sunt mai mici decât valoarea 1 milimetru.**

DATE DESPRE IMOBILUL NR. 2399

Oficiul de Cadastru şi Publicitate Imobiliară SIBIU
Biroul de Cadastru şi Publicitate Imobiliară Medias

A. Partea I. Descrierea imobilului

TEREN Extravilan

Adresa: Jud. Sibiu

Nr. Crt	Nr cadastral Nr. topografic	Suprafaţa* (mp)	Observaţii / Referinţe
A1	100781	7.300	Sector cadastral:42 Teren neimprejmuit;

B. Partea II. Proprietari şi acte

Inscrieri privitoare la dreptul de proprietate şi alte drepturi reale		Referinţe
16883 / 13/10/2010		
Act Notarial nr. 1414, din 20/08/2010 emis de BNP SORICI DANIELA MARIA (act de partaj);		
B1	Intabulare, drept de PROPRIETATE, dobandit prin Conventie, cota actuala 1/1	A1
	1) **POPA MARIA**	

C. Partea III. SARCINI .

Inscrieri privind dezmembramintele dreptului de proprietate, drepturi reale de garanţie şi sarcini	Referinţe
NU SUNT	

Document care conține date cu caracter personal, protejat de prevederile Regulamentului (UE) nr. 679/2016 și Legii 190/2018

Anexa Nr. 1 La Partea I

Teren

Nr cadastral	Suprafaţa (mp)*	Observaţii / Referinţe
100781	7.300	

* Suprafaţa este determinată in planul de proiecţie Stereo 70.

DETALII LINIARE IMOBIL

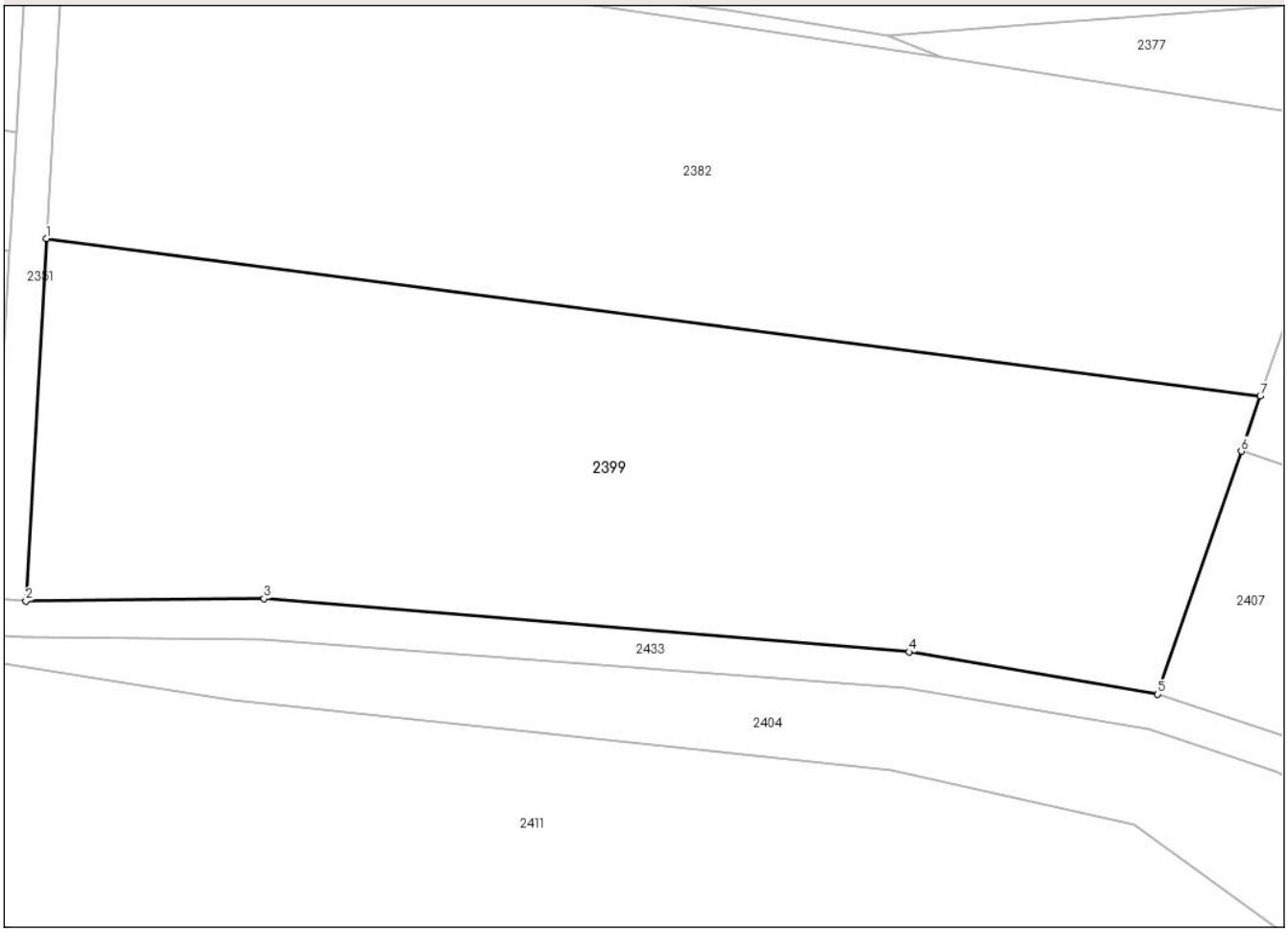

Date referitoare la teren

Crt	Categorie folosință	Intra vilan	Suprafaţa (mp)	Tarla	Parcelă	Nr. topo	Observaţii / Referinţe
1	faneata	NU	7.300	50	1861/6/2	-	

Lungime Segmente
1) Valorile lungimilor segmentelor sunt obţinute din proiecţie în plan.

Punct început	X / Y	Punct sfârşit	X / Y	Lungime segment (** (m)
1	433.689,152 503.006,289	2	433.686,3 502.955,814	50.556
2	433.686,3 502.955,814	3	433.719,52 502.956,119	33.222
3	433.719,52 502.956,119	4	433.809,526 502.948,716	90.309
4	433.809,526 502.948,716	5	433.844,186 502.942,821	35.158
5	433.844,186 502.942,821	6	433.855,845 502.976,668	35.798

Document care conține date cu caracter personal, protejat de prevederile Regulamentului (UE) nr. 679/2016 și Legii 190/2018

Punct început	X / Y	Punct sfârşit	X / Y	Lungime segment (** (m)
6	433.855,845 502.976,668	7	433.858,493 502.984,355	8.131
7	433.858,493 502.984,355	1	433.689,152 503.006,289	170.756

** Lungimile segmentelor sunt determinate în planul de proiecţie Stereo 70 şi sunt rotunjite la 1 milimetru.
*** Distanţa dintre puncte este formată din segmente cumulate ce sunt mai mici decât valoarea 1 milimetru.

Document care conține date cu caracter personal, protejat de prevederile Regulamentului (UE) nr. 679/2016 și Legii 190/2018

DATE DESPRE IMOBILUL NR. 2400

Oficiul de Cadastru şi Publicitate Imobiliară SIBIU
Biroul de Cadastru şi Publicitate Imobiliară Medias

A. Partea I. Descrierea imobilului

TEREN Extravilan

Adresa: Jud. Sibiu

Nr. Crt	Nr cadastral Nr. topografic	Suprafaţa* (mp)	Observaţii / Referinţe
A1		11.500	Sector cadastral:42 Teren neimprejmuit;

B. Partea II. Proprietari şi acte

Inscrieri privitoare la dreptul de proprietate şi alte drepturi reale		Referinţe
/		
Act Administrativ nr. 93/54, din 29/12/1993 emis de CJSDPAT SIBIU (titlu de proprietate);		
B1	Intabulare, drept de PROPRIETATE, dobandit prin Reconstituire, cota actuala 1/1	A1
	1) **GUŢĂ ANA**	

C. Partea III. SARCINI .

Inscrieri privind dezmembramintele dreptului de proprietate, drepturi reale de garanţie şi sarcini	Referinţe
NU SUNT	

Document care conține date cu caracter personal, protejat de prevederile Regulamentului (UE) nr. 679/2016 și Legii 190/2018

Anexa Nr. 1 La Partea I

Teren

Nr cadastral	Suprafaţa (mp)*	Observaţii / Referinţe
	11.500	

* Suprafaţa este determinată in planul de proiecţie Stereo 70.

DETALII LINIARE IMOBIL

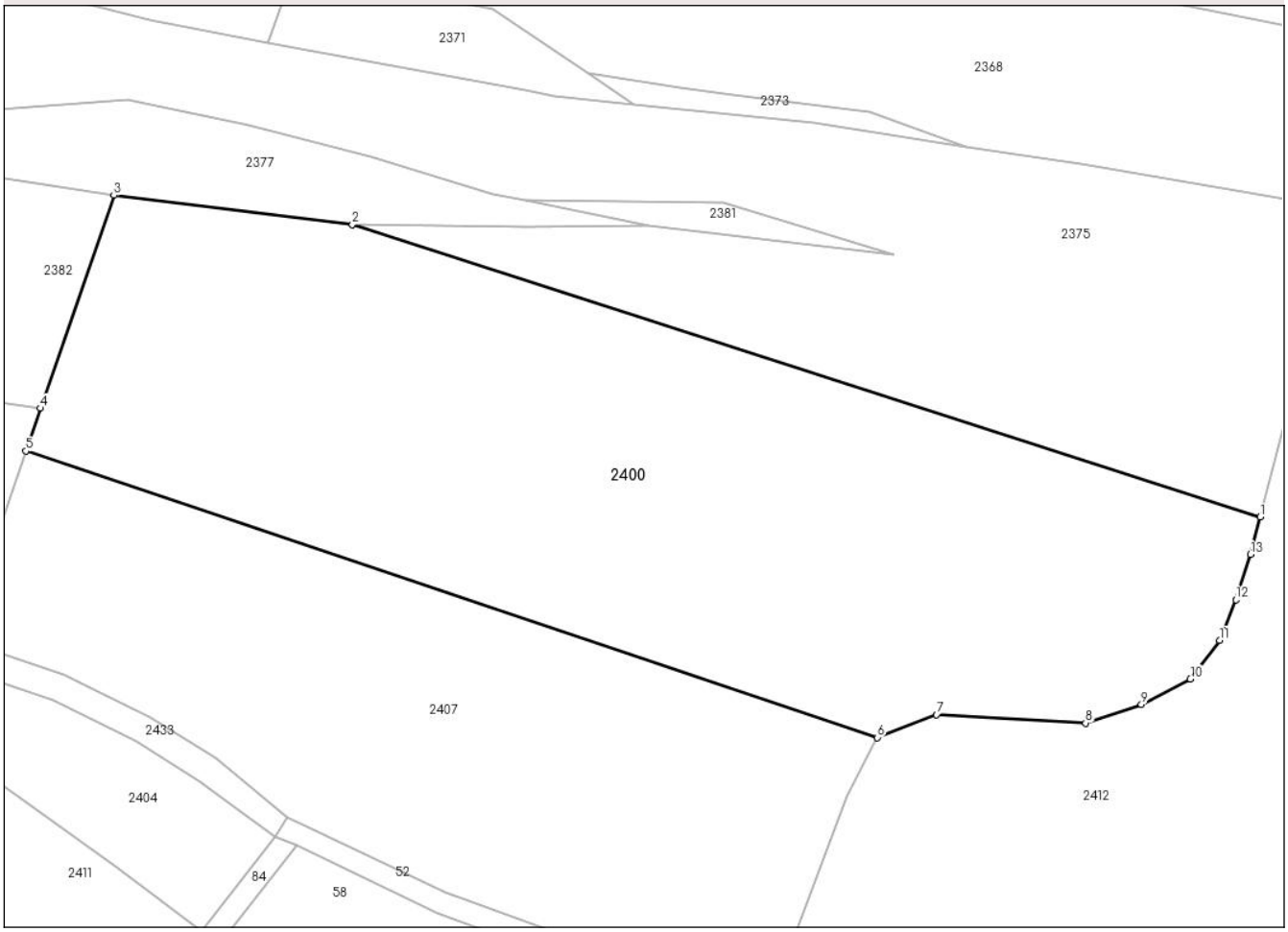

Date referitoare la teren

Crt	Categorie folosință	Intra vilan	Suprafaţa (mp)	Tarla	Parcelă	Nr. topo	Observaţii / Referinţe
1	arabil	NU	11.500	50	1861/5	-	

Lungime Segmente
1) Valorile lungimilor segmentelor sunt obţinute din proiecţie în plan.

Punct început	X / Y	Punct sfârşit	X / Y	Lungime segment (** (m)
1	434.077,246 502.964,862	2	433.914,42 503.017,278	171.056
2	433.914,42 503.017,278	3	433.871,633 503.022,498	43.104
3	433.871,633 503.022,498	4	433.858,493 502.984,355	40.343
4	433.858,493 502.984,355	5	433.855,845 502.976,668	8.131
5	433.855,845 502.976,668	6	434.008,58 502.925,345	161.128

Document care conține date cu caracter personal, protejat de prevederile Regulamentului (UE) nr. 679/2016 și Legii 190/2018

Punct început	X / Y	Punct sfârşit	X / Y	Lungime segment (** (m)
6	434.008,58 502.925,345	7	434.019,199 502.929,448	11.384
7	434.019,199 502.929,448	8	434.045,914 502.927,941	26.758
8	434.045,914 502.927,941	9	434.055,916 502.931,283	10.545
9	434.055,916 502.931,283	10	434.064,708 502.935,854	9.91
10	434.064,708 502.935,854	11	434.069,954 502.942,768	8.679
11	434.069,954 502.942,768	12	434.072,859 502.950,037	7.828
12	434.072,859 502.950,037	13	434.075,475 502.958,147	8.522
13	434.075,475 502.958,147	1	434.077,246 502.964,862	6.945

** Lungimile segmentelor sunt determinate în planul de proiecţie Stereo 70 şi sunt rotunjite la 1 milimetru.
*** Distanţa dintre puncte este formată din segmente cumulate ce sunt mai mici decât valoarea 1 milimetru.

Document care conține date cu caracter personal, protejat de prevederile Regulamentului (UE) nr. 679/2016 și Legii 190/2018

DATE DESPRE IMOBILUL NR. 2401

Oficiul de Cadastru şi Publicitate Imobiliară SIBIU
Biroul de Cadastru şi Publicitate Imobiliară Medias

A. Partea I. Descrierea imobilului

TEREN Extravilan

Adresa: Jud. Sibiu

Nr. Crt	Nr cadastral Nr. topografic	Suprafaţa* (mp)	Observaţii / Referinţe
A1	103996	12.200	Sector cadastral:42 Teren neimprejmuit;

B. Partea II. Proprietari şi acte

Inscrieri privitoare la dreptul de proprietate şi alte drepturi reale		Referinţe
16142 / 28/09/2020		
Act Notarial nr. 1724, din 04/12/2007 emis de NP Cristea Daniel (act de partaj);		
B1	Intabulare, drept de PROPRIETATE, dobandit prin Conventie, cota actuala 1/1	A1
	1) **RADU DUMITRU**	

C. Partea III. SARCINI .

Inscrieri privind dezmembramintele dreptului de proprietate, drepturi reale de garanţie şi sarcini	Referinţe
NU SUNT	

Document care conține date cu caracter personal, protejat de prevederile Regulamentului (UE) nr. 679/2016 și Legii 190/2018

Anexa Nr. 1 La Partea I

Teren

Nr cadastral	Suprafaţa (mp)*	Observaţii / Referinţe
103996	12.200	

* Suprafaţa este determinată in planul de proiecţie Stereo 70.

DETALII LINIARE IMOBIL

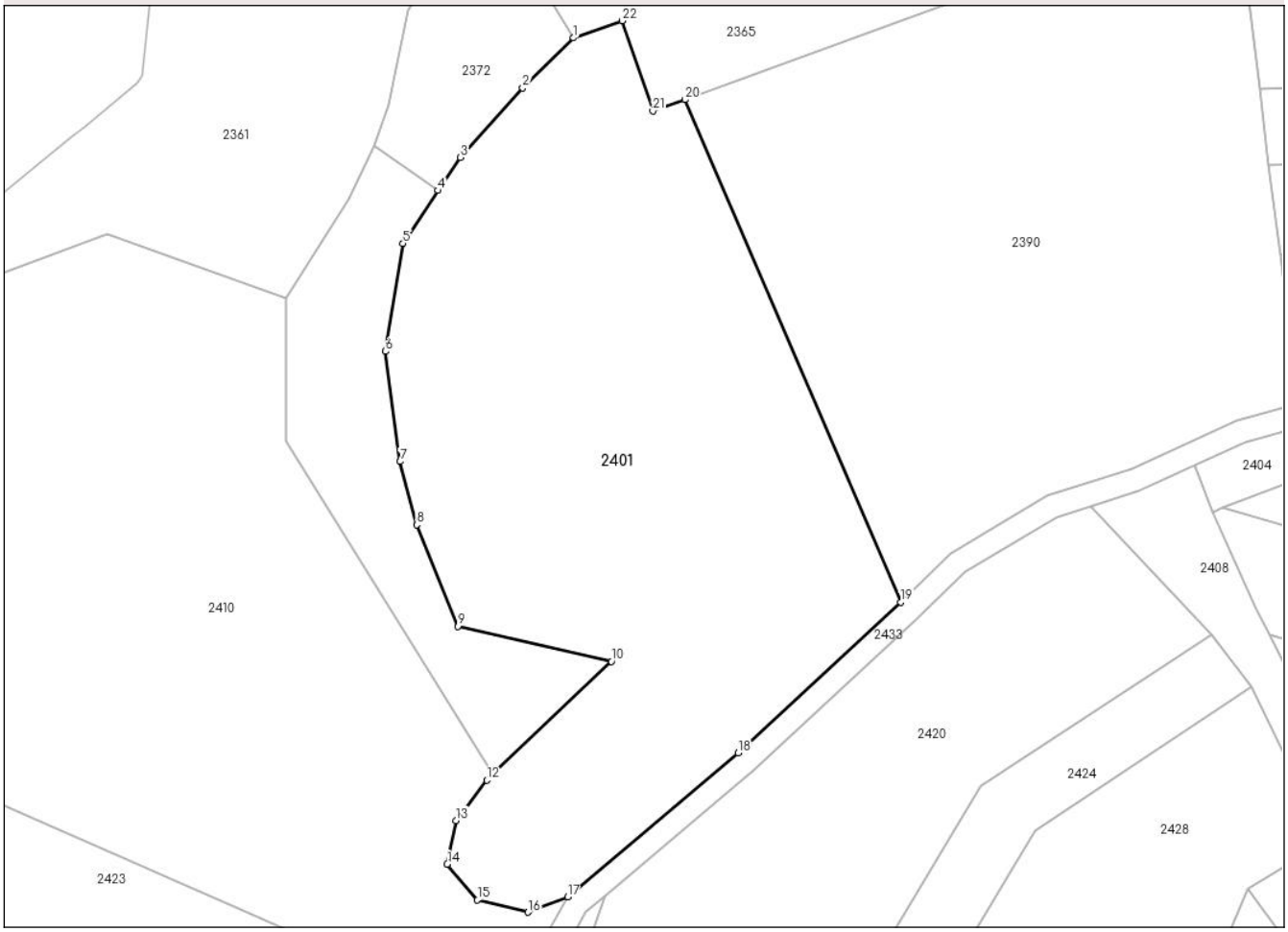

Date referitoare la teren

Crt	Categorie folosință	Intra vilan	Suprafaţa (mp)	Tarla	Parcelă	Nr. topo	Observaţii / Referinţe
1	faneata	NU	12.200	50	1855/11	-	

Lungime Segmente

1) Valorile lungimilor segmentelor sunt obţinute din proiecţie în plan.

Punct început	X / Y	Punct sfârşit	X / Y	Lungime segment (** (m)
1	433.326,552 503.044,361	2	433.315,611 503.033,623	15.33
3	433.302,161 503.018,677	4	433.297,403 503.011,565	8.557
5	433.289,81 503.000,216	6	433.286,083 502.976,994	23.519
7	433.289,228 502.953,305	8	433.292,843 502.939,713	14.065
9	433.301,673 502.917,924	10	433.334,684 502.910,362	33.866

Punct început	X / Y	Punct sfârşit	X / Y	Lungime segment (** (m)
2	433.315,611 503.033,623	3	433.302,161 503.018,677	20.107
4	433.297,403 503.011,565	5	433.289,81 503.000,216	13.655
6	433.286,083 502.976,994	7	433.289,228 502.953,305	23.897
8	433.292,843 502.939,713	9	433.301,673 502.917,924	23.51
10	433.334,684 502.910,362	11	433.309,214 502.886,081	35.189

Document care conține date cu caracter personal, protejat de prevederile Regulamentului (UE) nr. 679/2016 și Legii 190/2018

Punct început	X / Y	Punct sfârşit	X / Y	Lungime segment (** (m)
11	433.309,214 502.886,081	12	433.307,907 502.884,834	1.806
13	433.301,281 502.876,17	14	433.299,364 502.866,769	9.594
15	433.305,884 502.859,074	16	433.316,727 502.856,456	11.155
17	433.325,274 502.859,734	18	433.361,972 502.890,729	48.036
19	433.396,943 502.923,127	20	433.350,496 503.031,095	117.535
21	433.343,639 503.028,667	22	433.337,017 503.048,067	20.499

Punct început	X / Y	Punct sfârşit	X / Y	Lungime segment (** (m)
12	433.307,907 502.884,834	13	433.301,281 502.876,17	10.907
14	433.299,364 502.866,769	15	433.305,884 502.859,074	10.086
16	433.316,727 502.856,456	17	433.325,274 502.859,734	9.154
18	433.361,972 502.890,729	19	433.396,943 502.923,127	47.672
20	433.350,496 503.031,095	21	433.343,639 503.028,667	7.274
22	433.337,017 503.048,067	1	433.326,552 503.044,361	11.102

**** Lungimile segmentelor sunt determinate în planul de proiecţie Stereo 70 şi sunt rotunjite la 1 milimetru.**
***** Distanţa dintre puncte este formată din segmente cumulate ce sunt mai mici decât valoarea 1 milimetru.**

Document care conține date cu caracter personal, protejat de prevederile Regulamentului (UE) nr. 679/2016 și Legii 190/2018

DATE DESPRE IMOBILUL NR. 2402

Oficiul de Cadastru şi Publicitate Imobiliară SIBIU
Biroul de Cadastru şi Publicitate Imobiliară Medias

A. Partea I. Descrierea imobilului

TEREN Extravilan

Adresa: Jud. Sibiu

Nr. Crt	Nr cadastral Nr. topografic	Suprafaţa* (mp)	Observaţii / Referinţe
A1	104002	2.600	Sector cadastral:42 Teren neimprejmuit;

B. Partea II. Proprietari şi acte

Inscrieri privitoare la dreptul de proprietate şi alte drepturi reale		Referinţe
16141 / 28/09/2020		
Act Notarial nr. 1724, din 04/12/2007 emis de NP Cristea Daniel (act de partaj);		
B1	Intabulare, drept de PROPRIETATE, dobandit prin Conventie, cota actuala 1/1	A1
	1) **RADU DUMITRU**	

C. Partea III. SARCINI .

Inscrieri privind dezmembramintele dreptului de proprietate, drepturi reale de garanţie şi sarcini	Referinţe
NU SUNT	

Document care conține date cu caracter personal, protejat de prevederile Regulamentului (UE) nr. 679/2016 și Legii 190/2018

Anexa Nr. 1 La Partea I

Teren

Nr cadastral	Suprafaţa (mp)*	Observaţii / Referinţe
104002	2.600	

* Suprafaţa este determinată in planul de proiecţie Stereo 70.

DETALII LINIARE IMOBIL

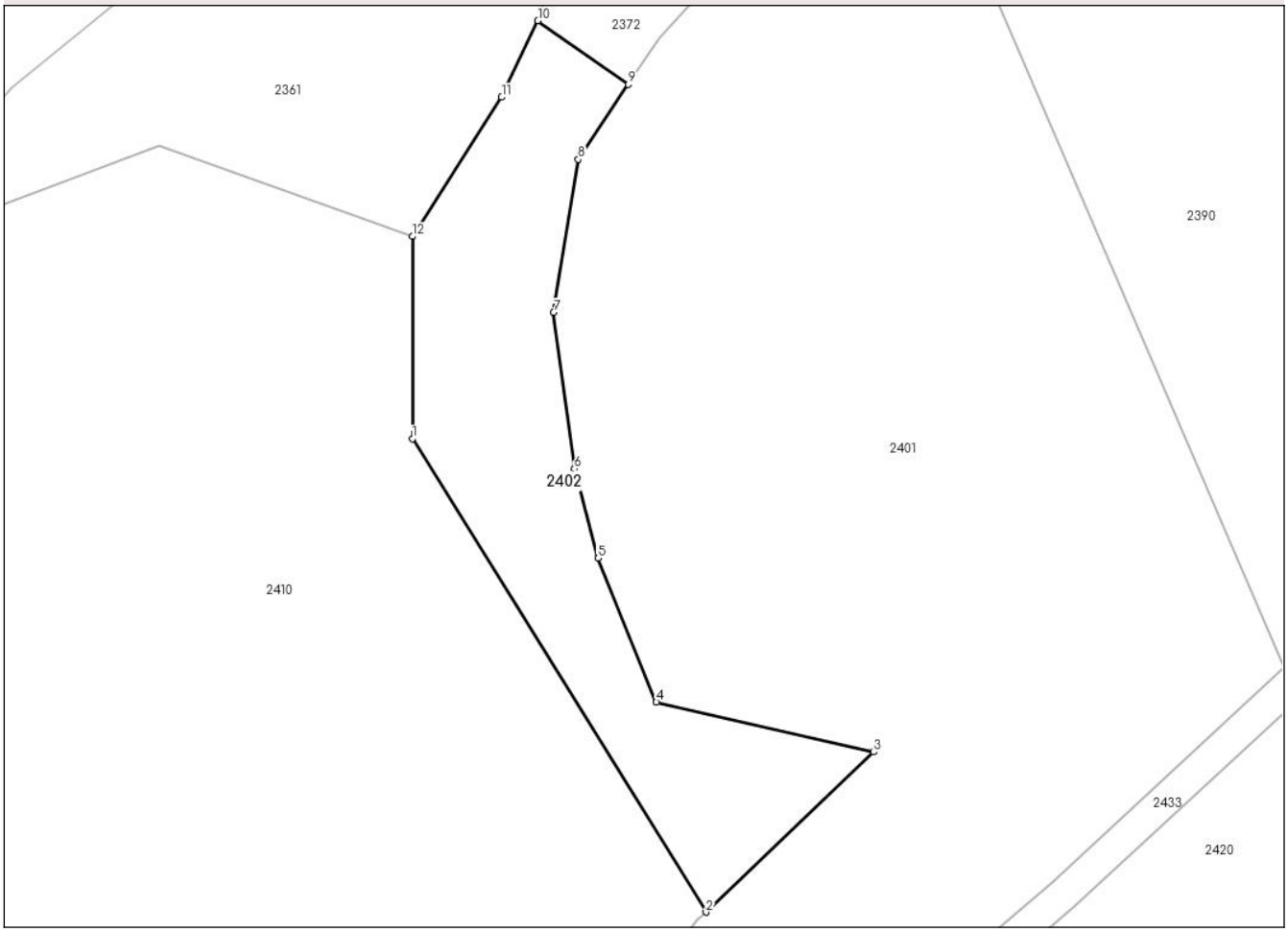

Date referitoare la teren

Crt	Categorie folosință	Intra vilan	Suprafaţa (mp)	Tarla	Parcelă	Nr. topo	Observaţii / Referinţe
1	faneata	NU	2.600	50	1854/2	-	

Lungime Segmente
1) Valorile lungimilor segmentelor sunt obţinute din proiecţie în plan.

Punct început	X / Y	Punct sfârşit	X / Y	Lungime segment (** (m)
1	433.264,637 502.957,838	2	433.309,214 502.886,081	84.476
2	433.309,214 502.886,081	3	433.334,684 502.910,362	35.189
3	433.334,684 502.910,362	4	433.301,673 502.917,924	33.866
4	433.301,673 502.917,924	5	433.292,843 502.939,713	23.51
5	433.292,843 502.939,713	6	433.289,228 502.953,305	14.065

Document care conține date cu caracter personal, protejat de prevederile Regulamentului (UE) nr. 679/2016 și Legii 190/2018

Punct început	X / Y	Punct sfârşit	X / Y	Lungime segment (** (m)
6	433.289,228 502.953,305	7	433.286,083 502.976,994	23.897
7	433.286,083 502.976,994	8	433.289,81 503.000,216	23.519
8	433.289,81 503.000,216	9	433.297,403 503.011,565	13.655
9	433.297,403 503.011,565	10	433.283,705 503.021,218	16.758
10	433.283,705 503.021,218	11	433.278,192 503.009,622	12.84
11	433.278,192 503.009,622	12	433.264,637 502.988,513	25.086
12	433.264,637 502.988,513	1	433.264,637 502.957,838	30.675

** Lungimile segmentelor sunt determinate în planul de proiecţie Stereo 70 şi sunt rotunjite la 1 milimetru.
*** Distanţa dintre puncte este formată din segmente cumulate ce sunt mai mici decât valoarea 1 milimetru.

Document care conține date cu caracter personal, protejat de prevederile Regulamentului (UE) nr. 679/2016 și Legii 190/2018

DATE DESPRE IMOBILUL NR. 2403

Oficiul de Cadastru şi Publicitate Imobiliară SIBIU
Biroul de Cadastru şi Publicitate Imobiliară Medias

A. Partea I. Descrierea imobilului

TEREN Extravilan

Adresa: Jud. Sibiu

Nr. Crt	Nr cadastral Nr. topografic	Suprafaţa* (mp)	Observaţii / Referinţe
A1		1.996	Sector cadastral:42 Teren neimprejmuit;

B. Partea II. Proprietari şi acte

Inscrieri privitoare la dreptul de proprietate şi alte drepturi reale		Referinţe
/		
Act Normativ nr. 7, din 13/03/1996 emis de PARLAMENTUL ROMANIEI (lege);		
B1	Inscrierea provizorie, drept de PROPRIETATE, dobandit prin Lege, cota actuala 1/1	A1
	1) **COMUNA SEICA MARE**, CIF:4241052, PROPRIETAR NEIDENTIFICAT	

C. Partea III. SARCINI .

Inscrieri privind dezmembramintele dreptului de proprietate, drepturi reale de garanţie şi sarcini	Referinţe
NU SUNT	

Document care conține date cu caracter personal, protejat de prevederile Regulamentului (UE) nr. 679/2016 și Legii 190/2018

Anexa Nr. 1 La Partea I

Teren

Nr cadastral	Suprafaţa (mp)*	Observaţii / Referinţe
	1.996	

* Suprafaţa este determinată in planul de proiecţie Stereo 70.

DETALII LINIARE IMOBIL

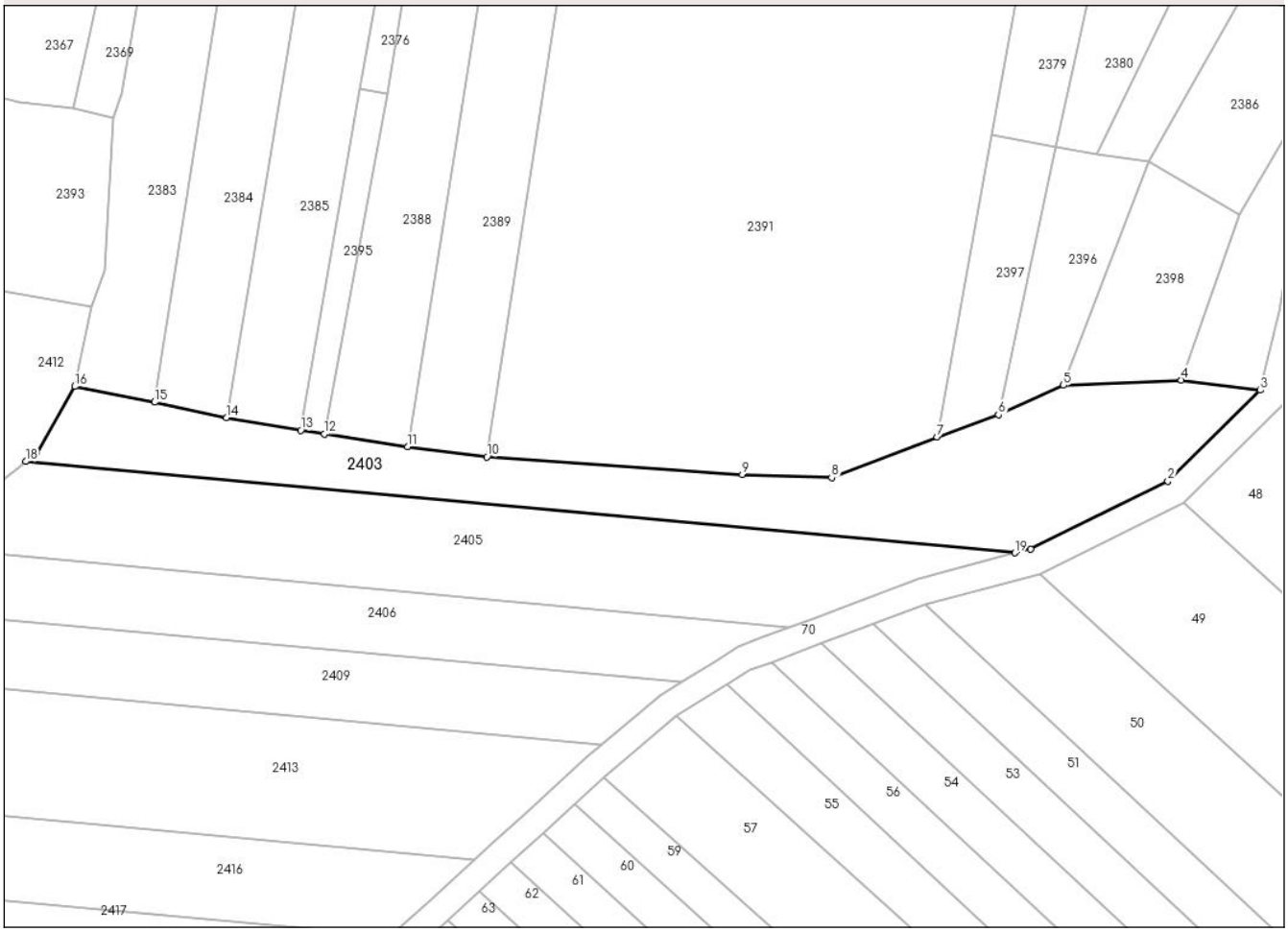

Date referitoare la teren

Crt	Categorie folosință	Intra vilan	Suprafaţa (mp)	Tarla	Parcelă	Nr. topo	Observaţii / Referinţe
1	arabil	NU	1.996	50	1862/9	-	

Lungime Segmente
1) Valorile lungimilor segmentelor sunt obţinute din proiecţie în plan.

Punct început	X / Y	Punct sfârşit	X / Y	Lungime segment (** (m)
1	434.296,418 502.939,037	2	434.317,135 502.949,223	23.085
2	434.317,135 502.949,223	3	434.331,087 502.962,926	19.556
3	434.331,087 502.962,926	4	434.319,189 502.964,463	11.997
4	434.319,189 502.964,463	5	434.301,423 502.963,67	17.783
5	434.301,423 502.963,67	6	434.291,591 502.959,242	10.783

Document care conține date cu caracter personal, protejat de prevederile Regulamentului (UE) nr. 679/2016 și Legii 190/2018

Punct început	X / Y	Punct sfârşit	X / Y	Lungime segment (** (m)
6	434.291,591 502.959,242	7	434.282,304 502.955,903	9.869
7	434.282,304 502.955,903	8	434.266,445 502.949,748	17.012
8	434.266,445 502.949,748	9	434.252,951 502.950,208	13.502
9	434.252,951 502.950,208	10	434.214,453 502.952,872	38.59
10	434.214,453 502.952,872	11	434.202,496 502.954,437	12.058
11	434.202,496 502.954,437	12	434.189,908 502.956,335	12.731
12	434.189,908 502.956,335	13	434.186,373 502.956,88	3.576
13	434.186,373 502.956,88	14	434.175,171 502.958,76	11.359
14	434.175,171 502.958,76	15	434.164,318 502.961,124	11.108
15	434.164,318 502.961,124	16	434.152,321 502.963,494	12.229
16	434.152,321 502.963,494	17	434.146,555 502.953,458	11.574
17	434.146,555 502.953,458	18	434.144,917 502.952,181	2.077
18	434.144,917 502.952,181	19	434.294,104 502.938,413	149.821
19	434.294,104 502.938,413	1	434.296,418 502.939,037	2.397

** Lungimile segmentelor sunt determinate în planul de proiecţie Stereo 70 şi sunt rotunjite la 1 milimetru.
*** Distanţa dintre puncte este formată din segmente cumulate ce sunt mai mici decât valoarea 1 milimetru.

Document care conține date cu caracter personal, protejat de prevederile Regulamentului (UE) nr. 679/2016 și Legii 190/2018

DATE DESPRE IMOBILUL NR. 2404

Oficiul de Cadastru şi Publicitate Imobiliară SIBIU
Biroul de Cadastru şi Publicitate Imobiliară Medias

A. Partea I. Descrierea imobilului

TEREN Extravilan

Adresa: Jud. Sibiu

Nr. Crt	Nr cadastral Nr. topografic	Suprafaţa* (mp)	Observaţii / Referinţe
A1		4.281	Sector cadastral:42 Teren neimprejmuit;

B. Partea II. Proprietari şi acte

Inscrieri privitoare la dreptul de proprietate şi alte drepturi reale		Referinţe
/		
Act Normativ nr. 7, din 13/03/1996 emis de PARLAMENTUL ROMANIEI (lege);		
B1	Inscrierea provizorie, drept de PROPRIETATE, dobandit prin Lege, cota actuala 1/1	A1
	1) **COMUNA SEICA MARE**, CIF:4241052, PROPRIETAR NEIDENTIFICAT	

C. Partea III. SARCINI .

Inscrieri privind dezmembramintele dreptului de proprietate, drepturi reale de garanţie şi sarcini	Referinţe
NU SUNT	

Document care conține date cu caracter personal, protejat de prevederile Regulamentului (UE) nr. 679/2016 și Legii 190/2018

Anexa Nr. 1 La Partea I

Teren

Nr cadastral	Suprafaţa (mp)*	Observaţii / Referinţe
	4.281	

* Suprafaţa este determinată in planul de proiecţie Stereo 70.

DETALII LINIARE IMOBIL

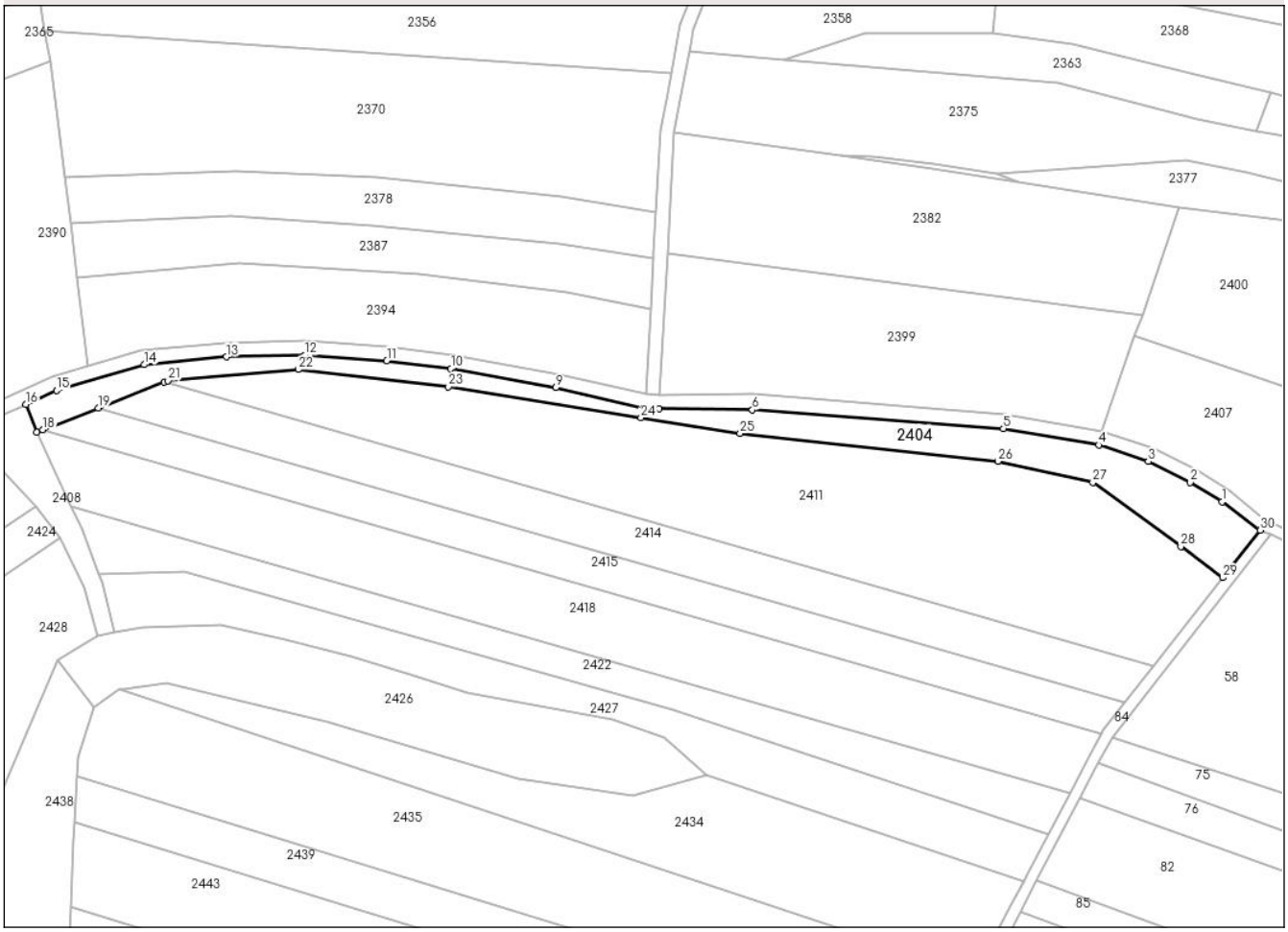

Date referitoare la teren

Crt	Categorie folosință	Intra vilan	Suprafaţa (mp)	Tarla	Parcelă	Nr. topo	Observaţii / Referinţe
1	faneata	NU	4.281	50	1841	-	

Lungime Segmente

1) Valorile lungimilor segmentelor sunt obţinute din proiecţie în plan.

Punct început	X / Y	Punct sfârşit	X / Y	Lungime segment (** (m)
1	433.886,913 502.917,655	2	433.875,625 502.924,662	13.286
3	433.860,619 502.932,072	4	433.842,969 502.937,956	18.605
5	433.808,919 502.943,747	6	433.719,406 502.950,429	89.763
7	433.686,13 502.950,816	8	433.680,601 502.951,128	5.538
9	433.649,266 502.958,343	10	433.611,82 502.965,146	38.059

Punct început	X / Y	Punct sfârşit	X / Y	Lungime segment (** (m)
2	433.875,625 502.924,662	3	433.860,619 502.932,072	16.736
4	433.842,969 502.937,956	5	433.808,919 502.943,747	34.539
6	433.719,406 502.950,429	7	433.686,13 502.950,816	33.278
8	433.680,601 502.951,128	9	433.649,266 502.958,343	32.155
10	433.611,82 502.965,146	11	433.588,965 502.967,966	23.028

Document care conține date cu caracter personal, protejat de prevederile Regulamentului (UE) nr. 679/2016 și Legii 190/2018

Punct început	X / Y	Punct sfârşit	X / Y	Lungime segment (** (m)
11	433.588,965 502.967,966	12	433.559,618 502.969,939	29.413
13	433.531,748 502.969,377	14	433.502,426 502.966,586	29.455
15	433.471,148 502.957,336	16	433.460,22 502.952,423	11.981
17	433.464,072 502.942,427	18	433.466,302 502.943,302	2.397
19	433.486,1 502.951,074	20	433.509,53 502.960,271	25.171
21	433.510,973 502.960,838	22	433.557,358 502.964,824	46.556
23	433.610,96 502.958,757	24	433.679,638 502.947,668	69.567
25	433.715,023 502.942,019	26	433.806,97 502.932,169	92.473
27	433.840,864 502.924,585	28	433.872,271 502.901,832	38.783
29	433.887,274 502.890,651	30	433.900,584 502.907,607	21.556

Punct început	X / Y	Punct sfârşit	X / Y	Lungime segment (** (m)
12	433.559,618 502.969,939	13	433.531,748 502.969,377	27.876
14	433.502,426 502.966,586	15	433.471,148 502.957,336	32.618
16	433.460,22 502.952,423	17	433.464,072 502.942,427	10.712
18	433.466,302 502.943,302	19	433.486,1 502.951,074	21.268
20	433.509,53 502.960,271	21	433.510,973 502.960,838	1.551
22	433.557,358 502.964,824	23	433.610,96 502.958,757	53.944
24	433.679,638 502.947,668	25	433.715,023 502.942,019	35.834
26	433.806,97 502.932,169	27	433.840,864 502.924,585	34.732
28	433.872,271 502.901,832	29	433.887,274 502.890,651	18.711
30	433.900,584 502.907,607	1	433.886,913 502.917,655	16.966

** Lungimile segmentelor sunt determinate în planul de proiecţie Stereo 70 şi sunt rotunjite la 1 milimetru.
*** Distanţa dintre puncte este formată din segmente cumulate ce sunt mai mici decât valoarea 1 milimetru.

Document care conține date cu caracter personal, protejat de prevederile Regulamentului (UE) nr. 679/2016 și Legii 190/2018

DATE DESPRE IMOBILUL NR. 2405

Oficiul de Cadastru şi Publicitate Imobiliară SIBIU
Biroul de Cadastru şi Publicitate Imobiliară Medias

A. Partea I. Descrierea imobilului

TEREN Extravilan

Adresa: Jud. Sibiu

Nr. Crt	Nr cadastral Nr. topografic	Suprafaţa* (mp)	Observaţii / Referinţe
A1		2.000	Sector cadastral:42 Teren neimprejmuit;

B. Partea II. Proprietari şi acte

Inscrieri privitoare la dreptul de proprietate şi alte drepturi reale		Referinţe
/		
Act Normativ nr. 7, din 13/03/1996 emis de PARLAMENTUL ROMANIEI (lege);		
B1	Inscrierea provizorie, drept de PROPRIETATE, dobandit prin Lege, cota actuala 1/1	A1
	1) **COMUNA SEICA MARE**, CIF:4241052, PROPRIETAR NEIDENTIFICAT	

C. Partea III. SARCINI .

Inscrieri privind dezmembramintele dreptului de proprietate, drepturi reale de garanţie şi sarcini	Referinţe
NU SUNT	

Document care conține date cu caracter personal, protejat de prevederile Regulamentului (UE) nr. 679/2016 și Legii 190/2018

Anexa Nr. 1 La Partea I

Teren

Nr cadastral	Suprafaţa (mp)*	Observaţii / Referinţe
	2.000	

* Suprafaţa este determinată in planul de proiecţie Stereo 70.

DETALII LINIARE IMOBIL

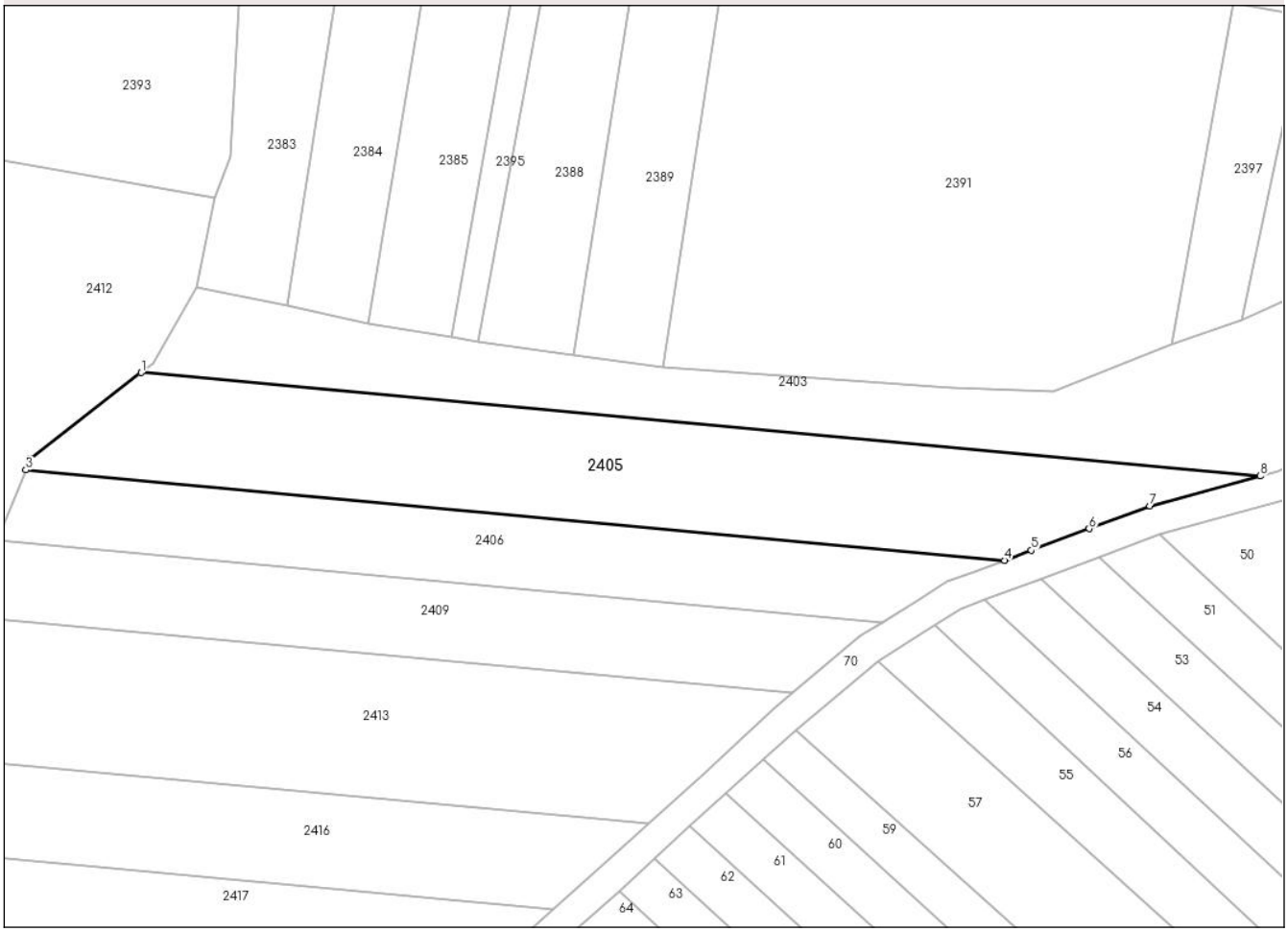

Date referitoare la teren

Crt	Categorie folosință	Intra vilan	Suprafaţa (mp)	Tarla	Parcelă	Nr. topo	Observaţii / Referinţe
1	arabil	NU	2.000	50	1862/8	-	

Lungime Segmente
1) Valorile lungimilor segmentelor sunt obţinute din proiecţie în plan.

Punct început	X / Y	Punct sfârşit	X / Y	Lungime segment (** (m)
1	434.144,917 502.952,181	2	434.130,143 502.940,666	18.731
2	434.130,143 502.940,666	3	434.129,551 502.939,24	1.544
3	434.129,551 502.939,24	4	434.260,01 502.927,2	131.013
4	434.260,01 502.927,2	5	434.263,559 502.928,527	3.789
5	434.263,559 502.928,527	6	434.271,288 502.931,416	8.251

Document care conține date cu caracter personal, protejat de prevederile Regulamentului (UE) nr. 679/2016 și Legii 190/2018

Punct început	X / Y	Punct sfârşit	X / Y	Lungime segment (** (m)
6	434.271,288 502.931,416	7	434.279,391 502.934,445	8.651
7	434.279,391 502.934,445	8	434.294,104 502.938,413	15.238
8	434.294,104 502.938,413	1	434.144,917 502.952,181	149.821

** Lungimile segmentelor sunt determinate în planul de proiecţie Stereo 70 şi sunt rotunjite la 1 milimetru.
*** Distanţa dintre puncte este formată din segmente cumulate ce sunt mai mici decât valoarea 1 milimetru.

Document care conține date cu caracter personal, protejat de prevederile Regulamentului (UE) nr. 679/2016 și Legii 190/2018

DATE DESPRE IMOBILUL NR. 2406

Oficiul de Cadastru şi Publicitate Imobiliară SIBIU
Biroul de Cadastru şi Publicitate Imobiliară Medias

A. Partea I. Descrierea imobilului

TEREN Extravilan

Adresa: Jud. Sibiu

Nr. Crt	Nr cadastral Nr. topografic	Suprafaţa* (mp)	Observaţii / Referinţe
A1		1.200	Sector cadastral:42 Teren neimprejmuit;

B. Partea II. Proprietari şi acte

Inscrieri privitoare la dreptul de proprietate şi alte drepturi reale		Referinţe
/		
Act Administrativ nr. 406/54, din 27/11/1995 emis de CJSDPAT SIBIU (titlu de proprietate);		
B1	Intabulare, drept de PROPRIETATE, dobandit prin Reconstituire, cota actuala 1/1	A1
	1) **LUP ANA**	

C. Partea III. SARCINI .

Inscrieri privind dezmembramintele dreptului de proprietate, drepturi reale de garanţie şi sarcini	Referinţe
NU SUNT	

Document care conține date cu caracter personal, protejat de prevederile Regulamentului (UE) nr. 679/2016 și Legii 190/2018

Anexa Nr. 1 La Partea I

Teren

Nr cadastral	Suprafaţa (mp)*	Observaţii / Referinţe
	1.200	

* Suprafaţa este determinată in planul de proiecţie Stereo 70.

DETALII LINIARE IMOBIL

Date referitoare la teren

Crt	Categorie folosință	Intra vilan	Suprafaţa (mp)	Tarla	Parcelă	Nr. topo	Observaţii / Referinţe
1	arabil	NU	1.200	50	1862/7	-	

Lungime Segmente
1) Valorile lungimilor segmentelor sunt obţinute din proiecţie în plan.

Punct început	X / Y	Punct sfârşit	X / Y	Lungime segment (** (m)
1	434.129,551 502.939,24	2	434.125,666 502.929,877	10.137
2	434.125,666 502.929,877	3	434.243,793 502.918,976	118.629
3	434.243,793 502.918,976	4	434.248,576 502.921,97	5.643
4	434.248,576 502.921,97	5	434.252,37 502.924,344	4.475
5	434.252,37 502.924,344	6	434.256,014 502.925,707	3.891

Document care conține date cu caracter personal, protejat de prevederile Regulamentului (UE) nr. 679/2016 și Legii 190/2018

Punct început	X / Y	Punct sfârşit	X / Y	Lungime segment (** (m)
6	434.256,014 502.925,707	7	434.260,01 502.927,2	4.266
7	434.260,01 502.927,2	1	434.129,551 502.939,24	131.013

**** Lungimile segmentelor sunt determinate în planul de proiecţie Stereo 70 şi sunt rotunjite la 1 milimetru.**
***** Distanţa dintre puncte este formată din segmente cumulate ce sunt mai mici decât valoarea 1 milimetru.**

Document care conține date cu caracter personal, protejat de prevederile Regulamentului (UE) nr. 679/2016 și Legii 190/2018

DATE DESPRE IMOBILUL NR. 2407

Oficiul de Cadastru şi Publicitate Imobiliară SIBIU
Biroul de Cadastru şi Publicitate Imobiliară Medias

A. Partea I. Descrierea imobilului

TEREN Extravilan

Adresa: Jud. Sibiu

Nr. Crt	Nr cadastral Nr. topografic	Suprafaţa* (mp)	Observaţii / Referinţe
A1		7.300	Sector cadastral:42 Teren neimprejmuit;

B. Partea II. Proprietari şi acte

Inscrieri privitoare la dreptul de proprietate şi alte drepturi reale		Referinţe
/		
Act Administrativ nr. 876/54, din 06/01/1999 emis de CJSDPAT SIBIU (titlu de proprietate);		
B1	Intabulare, drept de PROPRIETATE, dobandit prin Reconstituire, cota actuala 1/1	A1
	1) **CERGOVEAN EUGEN**	

C. Partea III. SARCINI .

Inscrieri privind dezmembramintele dreptului de proprietate, drepturi reale de garanţie şi sarcini	Referinţe
NU SUNT	

Document care conține date cu caracter personal, protejat de prevederile Regulamentului (UE) nr. 679/2016 și Legii 190/2018

Anexa Nr. 1 La Partea I

Teren

Nr cadastral	Suprafaţa (mp)*	Observaţii / Referinţe
	7.300	

* Suprafaţa este determinată in planul de proiecţie Stereo 70.

DETALII LINIARE IMOBIL

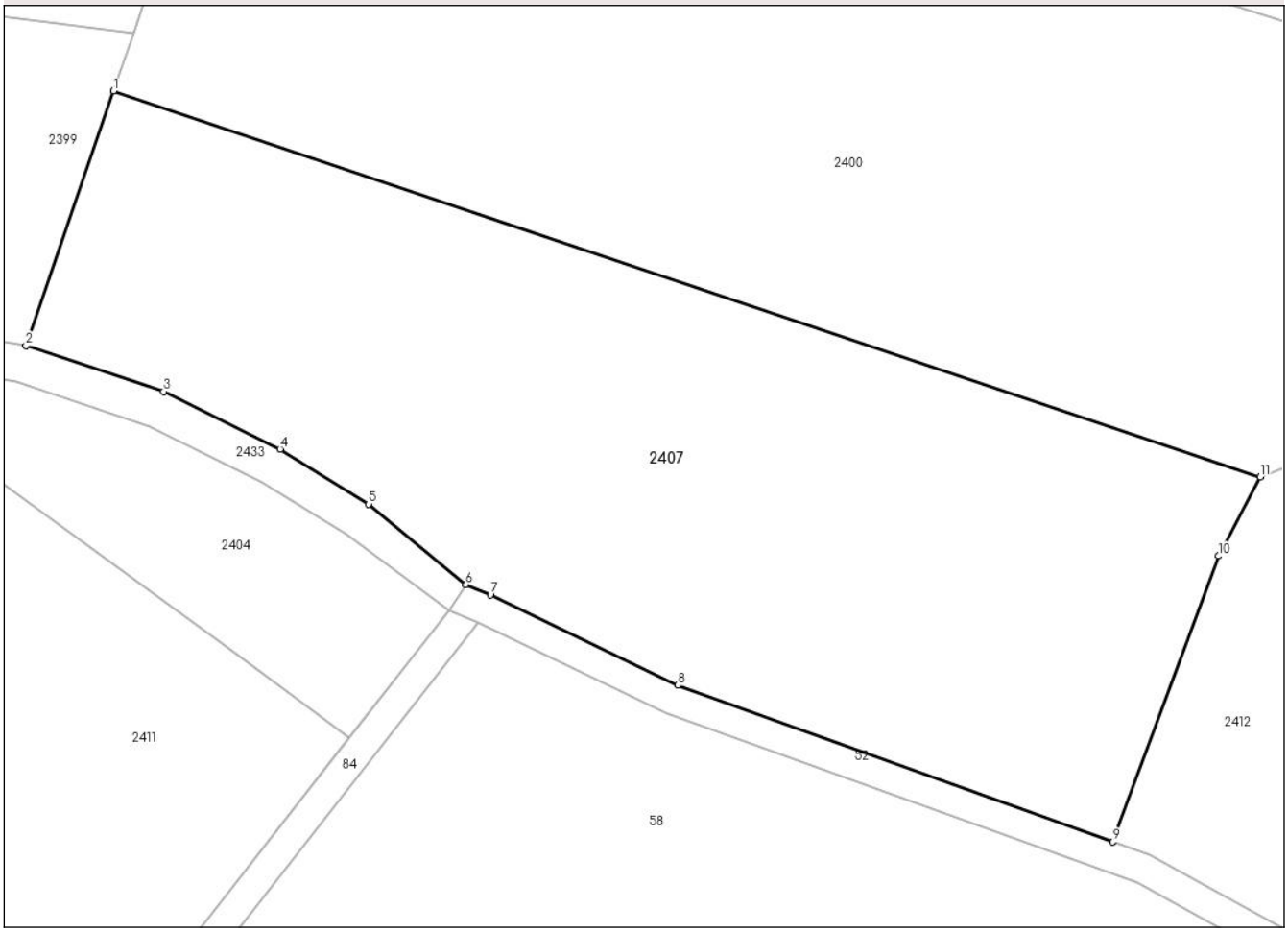

Date referitoare la teren

Crt	Categorie folosință	Intra vilan	Suprafaţa (mp)	Tarla	Parcelă	Nr. topo	Observaţii / Referinţe
1	arabil	NU	7.300	50	1861/7	-	

Lungime Segmente
1) Valorile lungimilor segmentelor sunt obţinute din proiecţie în plan.

Punct început	X / Y	Punct sfârşit	X / Y	Lungime segment (** (m)
1	433.855,845 502.976,668	2	433.844,186 502.942,821	35.798
2	433.844,186 502.942,821	3	433.862,526 502.936,708	19.332
3	433.862,526 502.936,708	4	433.878,056 502.929,038	17.321
4	433.878,056 502.929,038	5	433.889,838 502.921,725	13.867
5	433.889,838 502.921,725	6	433.902,804 502.911,008	16.822

Document care conține date cu caracter personal, protejat de prevederile Regulamentului (UE) nr. 679/2016 și Legii 190/2018

Punct început	X / Y	Punct sfârşit	X / Y	Lungime segment (** (m)
6	433.902,804 502.911,008	7	433.906,047 502.909,617	3.529
7	433.906,047 502.909,617	8	433.931,04 502.897,622	27.723
8	433.931,04 502.897,622	9	433.988,956 502.876,798	61.546
9	433.988,956 502.876,798	10	434.003,006 502.914,824	40.538
10	434.003,006 502.914,824	11	434.008,58 502.925,345	11.907
11	434.008,58 502.925,345	1	433.855,845 502.976,668	161.128

** Lungimile segmentelor sunt determinate în planul de proiecţie Stereo 70 şi sunt rotunjite la 1 milimetru.
*** Distanţa dintre puncte este formată din segmente cumulate ce sunt mai mici decât valoarea 1 milimetru.

Document care conține date cu caracter personal, protejat de prevederile Regulamentului (UE) nr. 679/2016 și Legii 190/2018

DATE DESPRE IMOBILUL NR. 2408

Oficiul de Cadastru şi Publicitate Imobiliară SIBIU
Biroul de Cadastru şi Publicitate Imobiliară Medias

A. Partea I. Descrierea imobilului

TEREN Extravilan

Adresa: Jud. Sibiu

Nr. Crt	Nr cadastral Nr. topografic	Suprafaţa* (mp)	Observaţii / Referinţe
A1		1.000	Sector cadastral:42 Teren neimprejmuit;

B. Partea II. Proprietari şi acte

Inscrieri privitoare la dreptul de proprietate şi alte drepturi reale		Referinţe
/		
Act Administrativ nr. 360/54, din 25/07/1995 emis de CJSDPAT SIBIU (titlu de proprietate);		
B1	Intabulare, drept de PROPRIETATE, dobandit prin Reconstituire, cota actuala 1/1	A1
	1) **SCHULLER ILSE**	

C. Partea III. SARCINI .

Inscrieri privind dezmembramintele dreptului de proprietate, drepturi reale de garanţie şi sarcini	Referinţe
NU SUNT	

Document care conține date cu caracter personal, protejat de prevederile Regulamentului (UE) nr. 679/2016 și Legii 190/2018

Anexa Nr. 1 La Partea I

Teren

Nr cadastral	Suprafaţa (mp)*	Observaţii / Referinţe
	1.000	

* Suprafaţa este determinată in planul de proiecţie Stereo 70.

DETALII LINIARE IMOBIL

Date referitoare la teren

Crt	Categorie folosință	Intra vilan	Suprafaţa (mp)	Tarla	Parcelă	Nr. topo	Observaţii / Referinţe
1	arabil	NU	1.000	50	1843/16	-	

Lungime Segmente
1) Valorile lungimilor segmentelor sunt obţinute din proiecţie în plan.

Punct început	X / Y	Punct sfârşit	X / Y	Lungime segment (** (m)
1	433.473,579 502.921,552	2	433.464,072 502.942,427	22.938
2	433.464,072 502.942,427	3	433.460,22 502.952,423	10.712
3	433.460,22 502.952,423	4	433.448,344 502.947,082	13.022
4	433.448,344 502.947,082	5	433.437,735 502.943,717	11.129
5	433.437,735 502.943,717	6	433.463,786 502.916,084	37.977

Document care conține date cu caracter personal, protejat de prevederile Regulamentului (UE) nr. 679/2016 și Legii 190/2018

Punct început	X / Y	Punct sfârşit	X / Y	Lungime segment (** (m)
6	433.463,786 502.916,084	7	433.472,475 502.904,853	14.199
7	433.472,475 502.904,853	8	433.480,93 502.887,347	19.441
8	433.480,93 502.887,347	9	433.485,95 502.870,123	17.941
9	433.485,95 502.870,123	10	433.491,692 502.871,079	5.821
10	433.491,692 502.871,079	11	433.487,511 502.888,741	18.15
11	433.487,511 502.888,741	12	433.486,294 502.891,953	3.435
12	433.486,294 502.891,953	13	433.480,134 502.908,217	17.391
13	433.480,134 502.908,217	14	433.476,302 502.916,011	8.685
14	433.476,302 502.916,011	1	433.473,579 502.921,552	6.174

** Lungimile segmentelor sunt determinate în planul de proiecţie Stereo 70 şi sunt rotunjite la 1 milimetru.
*** Distanţa dintre puncte este formată din segmente cumulate ce sunt mai mici decât valoarea 1 milimetru.

Document care conține date cu caracter personal, protejat de prevederile Regulamentului (UE) nr. 679/2016 și Legii 190/2018

DATE DESPRE IMOBILUL NR. 2409

Oficiul de Cadastru şi Publicitate Imobiliară SIBIU
Biroul de Cadastru şi Publicitate Imobiliară Medias

A. Partea I. Descrierea imobilului

TEREN Extravilan

Adresa: Jud. Sibiu

Nr. Crt	Nr cadastral Nr. topografic	Suprafaţa* (mp)	Observaţii / Referinţe
A1		1.200	Sector cadastral:42 Teren neimprejmuit;

B. Partea II. Proprietari şi acte

Inscrieri privitoare la dreptul de proprietate şi alte drepturi reale		Referinţe
/		
Act Administrativ nr. 165/54, din 06/04/1994 emis de CJSDPAT SIBIU (titlu de proprietate);		
B1	Intabulare, drept de PROPRIETATE, dobandit prin Reconstituire, cota actuala 1/1	A1
	1) **TĂPĂLAGĂ ILIE**	

C. Partea III. SARCINI .

Inscrieri privind dezmembramintele dreptului de proprietate, drepturi reale de garanţie şi sarcini	Referinţe
NU SUNT	

Document care conține date cu caracter personal, protejat de prevederile Regulamentului (UE) nr. 679/2016 și Legii 190/2018

Anexa Nr. 1 La Partea I

Teren

Nr cadastral	Suprafaţa (mp)*	Observaţii / Referinţe
	1.200	

* Suprafaţa este determinată in planul de proiecţie Stereo 70.

DETALII LINIARE IMOBIL

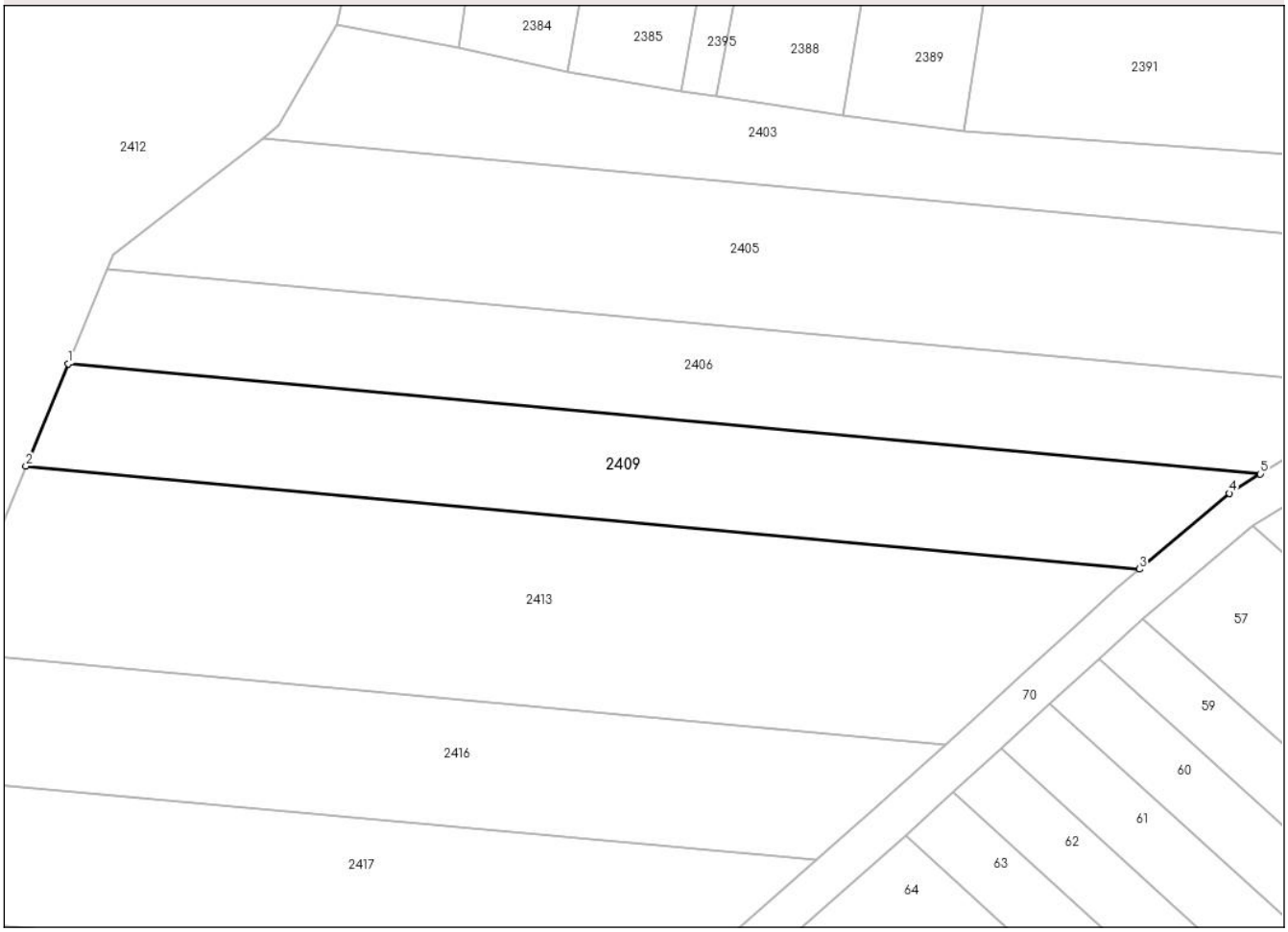

Date referitoare la teren

Crt	Categorie folosință	Intra vilan	Suprafaţa (mp)	Tarla	Parcelă	Nr. topo	Observaţii / Referinţe
1	arabil	NU	1.200	50	1862/6	-	

Lungime Segmente
1) Valorile lungimilor segmentelor sunt obţinute din proiecţie în plan.

Punct început	X / Y	Punct sfârşit	X / Y	Lungime segment (** (m)
1	434.125,666 502.929,877	2	434.121,457 502.919,735	10.981
2	434.121,457 502.919,735	3	434.231,802 502.909,552	110.814
3	434.231,802 502.909,552	4	434.240,724 502.917,055	11.657
4	434.240,724 502.917,055	5	434.243,793 502.918,976	3.621
5	434.243,793 502.918,976	1	434.125,666 502.929,877	118.629

Document care conține date cu caracter personal, protejat de prevederile Regulamentului (UE) nr. 679/2016 și Legii 190/2018

** Lungimile segmentelor sunt determinate în planul de proiecţie Stereo 70 şi sunt rotunjite la 1 milimetru.
*** Distanţa dintre puncte este formată din segmente cumulate ce sunt mai mici decât valoarea 1 milimetru.

Document care conține date cu caracter personal, protejat de prevederile Regulamentului (UE) nr. 679/2016 și Legii 190/2018

DATE DESPRE IMOBILUL NR. 2410

Oficiul de Cadastru şi Publicitate Imobiliară SIBIU
Biroul de Cadastru şi Publicitate Imobiliară Medias

A. Partea I. Descrierea imobilului

TEREN Extravilan

Adresa: Jud. Sibiu

Nr. Crt	Nr cadastral Nr. topografic	Suprafaţa* (mp)	Observaţii / Referinţe
A1		14.600	Sector cadastral:42 Teren neimprejmuit;

B. Partea II. Proprietari şi acte

Inscrieri privitoare la dreptul de proprietate şi alte drepturi reale		Referinţe
/		
Act Administrativ nr. 336/54, din 30/06/1995 emis de CJSDPAT SIBIU (titlu de proprietate);		
B1	Intabulare, drept de PROPRIETATE, dobandit prin Reconstituire, cota actuala 1/1	A1
	1) **STOICA AVRAM**	

C. Partea III. SARCINI .

Inscrieri privind dezmembramintele dreptului de proprietate, drepturi reale de garanţie şi sarcini	Referinţe
NU SUNT	

Document care conține date cu caracter personal, protejat de prevederile Regulamentului (UE) nr. 679/2016 și Legii 190/2018

Anexa Nr. 1 La Partea I

Teren

Nr cadastral	Suprafaţa (mp)*	Observaţii / Referinţe
	14.600	

* Suprafaţa este determinată in planul de proiecţie Stereo 70.

DETALII LINIARE IMOBIL

Date referitoare la teren

Crt	Categorie folosință	Intra vilan	Suprafaţa (mp)	Tarla	Parcelă	Nr. topo	Observaţii / Referinţe
1	faneata	NU	14.600	50	1854/1/1	-	Numar parcela gresit in TP (1854/1)

Lungime Segmente
1) Valorile lungimilor segmentelor sunt obţinute din proiecţie în plan.

Punct început	X / Y	Punct sfârşit	X / Y	Lungime segment (** (m)
1	433.264,637 502.957,838	2	433.264,637 502.988,513	30.675
2	433.264,637 502.988,513	3	433.226,248 503.002,257	40.776
3	433.226,248 503.002,257	4	433.201,837 502.993,013	26.102
4	433.201,837 502.993,013	5	433.184,131 502.969,723	29.257
5	433.184,131 502.969,723	6	433.164,623 502.932,077	42.401

Document care conține date cu caracter personal, protejat de prevederile Regulamentului (UE) nr. 679/2016 și Legii 190/2018

Punct început	X / Y	Punct sfârşit	X / Y	Lungime segment (** (m)
6	433.164,623 502.932,077	7	433.156,331 502.900,244	32.894
7	433.156,331 502.900,244	8	433.303,202 502.836,009	160.304
8	433.303,202 502.836,009	9	433.310,594 502.843,079	10.229
9	433.310,594 502.843,079	10	433.320,913 502.851,812	13.518
10	433.320,913 502.851,812	11	433.325,274 502.859,734	9.043
11	433.325,274 502.859,734	12	433.316,727 502.856,456	9.154
12	433.316,727 502.856,456	13	433.305,884 502.859,074	11.155
13	433.305,884 502.859,074	14	433.299,364 502.866,769	10.086
14	433.299,364 502.866,769	15	433.301,281 502.876,17	9.594
15	433.301,281 502.876,17	16	433.307,907 502.884,834	10.907
16	433.307,907 502.884,834	17	433.309,214 502.886,081	1.806
17	433.309,214 502.886,081	1	433.264,637 502.957,838	84.476

** Lungimile segmentelor sunt determinate în planul de proiecţie Stereo 70 şi sunt rotunjite la 1 milimetru.
*** Distanţa dintre puncte este formată din segmente cumulate ce sunt mai mici decât valoarea 1 milimetru.

DATE DESPRE IMOBILUL NR. 2411

Oficiul de Cadastru şi Publicitate Imobiliară SIBIU
Biroul de Cadastru şi Publicitate Imobiliară Medias

A. Partea I. Descrierea imobilului

TEREN Extravilan

Adresa: Jud. Sibiu

Nr. Crt	Nr cadastral Nr. topografic	Suprafaţa* (mp)	Observaţii / Referinţe
A1		13.500	Sector cadastral:42 Teren neimprejmuit;

B. Partea II. Proprietari şi acte

Inscrieri privitoare la dreptul de proprietate şi alte drepturi reale		Referinţe
/		
Act Administrativ nr. 395/54, din 21/08/1995 emis de CJSDPAT SIBIU (titlu de proprietate);		
B1	Intabulare, drept de PROPRIETATE, dobandit prin Reconstituire, cota actuala 1/1	A1
	1) **SIMONIS REGHINA**	

C. Partea III. SARCINI .

Inscrieri privind dezmembramintele dreptului de proprietate, drepturi reale de garanţie şi sarcini	Referinţe
NU SUNT	

Document care conține date cu caracter personal, protejat de prevederile Regulamentului (UE) nr. 679/2016 și Legii 190/2018

Anexa Nr. 1 La Partea I

Teren

Nr cadastral	Suprafaţa (mp)*	Observaţii / Referinţe
	13.500	

* Suprafaţa este determinată in planul de proiecţie Stereo 70.

DETALII LINIARE IMOBIL

Date referitoare la teren

Crt	Categorie folosință	Intra vilan	Suprafaţa (mp)	Tarla	Parcelă	Nr. topo	Observaţii / Referinţe
1	arabil	NU	13.500	50	1843/21	-	

Lungime Segmente
1) Valorile lungimilor segmentelor sunt obţinute din proiecţie în plan.

Punct început	X / Y	Punct sfârşit	X / Y	Lungime segment (** (m)
1	433.887,274 502.890,651	2	433.872,271 502.901,832	18.711
2	433.872,271 502.901,832	3	433.840,864 502.924,585	38.783
3	433.840,864 502.924,585	4	433.806,97 502.932,169	34.732
4	433.806,97 502.932,169	5	433.715,023 502.942,019	92.473
5	433.715,023 502.942,019	6	433.679,638 502.947,668	35.834

Document care conține date cu caracter personal, protejat de prevederile Regulamentului (UE) nr. 679/2016 și Legii 190/2018

Punct început	X / Y	Punct sfârşit	X / Y	Lungime segment (** (m)
6	433.679,638 502.947,668	7	433.610,96 502.958,757	69.567
7	433.610,96 502.958,757	8	433.557,358 502.964,824	53.944
8	433.557,358 502.964,824	9	433.510,973 502.960,838	46.556
9	433.510,973 502.960,838	10	433.509,53 502.960,271	1.551
10	433.509,53 502.960,271	11	433.862,47 502.859,05	367.168
11	433.862,47 502.859,05	1	433.887,274 502.890,651	40.173

** Lungimile segmentelor sunt determinate în planul de proiecţie Stereo 70 şi sunt rotunjite la 1 milimetru.
*** Distanţa dintre puncte este formată din segmente cumulate ce sunt mai mici decât valoarea 1 milimetru.

Document care conține date cu caracter personal, protejat de prevederile Regulamentului (UE) nr. 679/2016 și Legii 190/2018

DATE DESPRE IMOBILUL NR. 2412

Oficiul de Cadastru şi Publicitate Imobiliară SIBIU
Biroul de Cadastru şi Publicitate Imobiliară Medias

A. Partea I. Descrierea imobilului

TEREN Extravilan

Adresa: Jud. Sibiu

Nr. Crt	Nr cadastral Nr. topografic	Suprafaţa* (mp)	Observaţii / Referinţe
A1		12.257	Sector cadastral:42 Teren neimprejmuit;

B. Partea II. Proprietari şi acte

Inscrieri privitoare la dreptul de proprietate şi alte drepturi reale		Referinţe
/		
Act Normativ nr. 7, din 13/03/1996 emis de PARLAMENTUL ROMANIEI (lege);		
B1	Inscrierea provizorie, drept de PROPRIETATE, dobandit prin Lege, cota actuala 1/1	A1
	1) **COMUNA SEICA MARE**, CIF:4241052, PROPRIETAR NEIDENTIFICAT	

C. Partea III. SARCINI .

Inscrieri privind dezmembramintele dreptului de proprietate, drepturi reale de garanţie şi sarcini	Referinţe
NU SUNT	

Document care conține date cu caracter personal, protejat de prevederile Regulamentului (UE) nr. 679/2016 și Legii 190/2018

Anexa Nr. 1 La Partea I

Teren

Nr cadastral	Suprafaţa (mp)*	Observaţii / Referinţe
	12.257	

* Suprafaţa este determinată in planul de proiecţie Stereo 70.

DETALII LINIARE IMOBIL

Date referitoare la teren

Crt	Categorie folosință	Intra vilan	Suprafaţa (mp)	Tarla	Parcelă	Nr. topo	Observaţii / Referinţe
1	arabil	NU	12.257	50	1864/1	-	

Lungime Segmente

1) Valorile lungimilor segmentelor sunt obţinute din proiecţie în plan.

Punct început	X / Y	Punct sfârşit	X / Y	Lungime segment (** (m)
1	434.130,143 502.940,666	2	434.144,917 502.952,181	18.731
3	434.146,555 502.953,458	4	434.152,321 502.963,494	11.574
5	434.154,771 502.975,455	6	434.083,343 502.987,969	72.516
7	434.077,246 502.964,862	8	434.075,475 502.958,147	6.945
9	434.072,859 502.950,037	10	434.069,954 502.942,768	7.828

Punct început	X / Y	Punct sfârşit	X / Y	Lungime segment (** (m)
2	434.144,917 502.952,181	3	434.146,555 502.953,458	2.077
4	434.152,321 502.963,494	5	434.154,771 502.975,455	12.21
6	434.083,343 502.987,969	7	434.077,246 502.964,862	23.898
8	434.075,475 502.958,147	9	434.072,859 502.950,037	8.522
10	434.069,954 502.942,768	11	434.064,708 502.935,854	8.679

Document care conține date cu caracter personal, protejat de prevederile Regulamentului (UE) nr. 679/2016 și Legii 190/2018

Punct început	X / Y	Punct sfârşit	X / Y	Lungime segment (** (m)
11	434.064,708 502.935,854	12	434.055,916 502.931,283	9.91
13	434.045,914 502.927,941	14	434.019,199 502.929,448	26.758
15	434.008,58 502.925,345	16	434.003,006 502.914,824	11.907
17	433.988,956 502.876,798	18	433.993,933 502.875,009	5.288
19	434.001,475 502.870,869	20	434.017,941 502.861,83	18.784
21	434.037,948 502.849,225	22	434.088,718 502.840,851	51.456
23	434.096,575 502.859,784	24	434.103,202 502.875,751	17.288
25	434.108,757 502.889,135	26	434.113,806 502.901,302	13.173
27	434.121,457 502.919,735	28	434.125,666 502.929,877	10.981
29	434.129,551 502.939,24	1	434.130,143 502.940,666	1.544

Punct început	X / Y	Punct sfârşit	X / Y	Lungime segment (** (m)
12	434.055,916 502.931,283	13	434.045,914 502.927,941	10.545
14	434.019,199 502.929,448	15	434.008,58 502.925,345	11.384
16	434.003,006 502.914,824	17	433.988,956 502.876,798	40.538
18	433.993,933 502.875,009	19	434.001,475 502.870,869	8.603
20	434.017,941 502.861,83	21	434.037,948 502.849,225	23.646
22	434.088,718 502.840,851	23	434.096,575 502.859,784	20.499
24	434.103,202 502.875,751	25	434.108,757 502.889,135	14.49
26	434.113,806 502.901,302	27	434.121,457 502.919,735	19.958
28	434.125,666 502.929,877	29	434.129,551 502.939,24	10.137

** Lungimile segmentelor sunt determinate în planul de proiecţie Stereo 70 şi sunt rotunjite la 1 milimetru.
*** Distanţa dintre puncte este formată din segmente cumulate ce sunt mai mici decât valoarea 1 milimetru.

Document care conține date cu caracter personal, protejat de prevederile Regulamentului (UE) nr. 679/2016 și Legii 190/2018

DATE DESPRE IMOBILUL NR. 2413

Oficiul de Cadastru şi Publicitate Imobiliară SIBIU
Biroul de Cadastru şi Publicitate Imobiliară Medias

A. Partea I. Descrierea imobilului

TEREN Extravilan

Adresa: Jud. Sibiu

Nr. Crt	Nr cadastral Nr. topografic	Suprafaţa* (mp)	Observaţii / Referinţe
A1		2.000	Sector cadastral:42 Teren neimprejmuit;

B. Partea II. Proprietari şi acte

Inscrieri privitoare la dreptul de proprietate şi alte drepturi reale		Referinţe
/		
Act Normativ nr. 7, din 13/03/1996 emis de PARLAMENTUL ROMANIEI (lege);		
B1	Inscrierea provizorie, drept de PROPRIETATE, dobandit prin Lege, cota actuala 1/1	A1
	1) **COMUNA SEICA MARE**, CIF:4241052, PROPRIETAR NEIDENTIFICAT	

C. Partea III. SARCINI .

Inscrieri privind dezmembramintele dreptului de proprietate, drepturi reale de garanţie şi sarcini	Referinţe
NU SUNT	

Document care conține date cu caracter personal, protejat de prevederile Regulamentului (UE) nr. 679/2016 și Legii 190/2018

Anexa Nr. 1 La Partea I

Teren

Nr cadastral	Suprafaţa (mp)*	Observaţii / Referinţe
	2.000	

* Suprafaţa este determinată in planul de proiecţie Stereo 70.

DETALII LINIARE IMOBIL

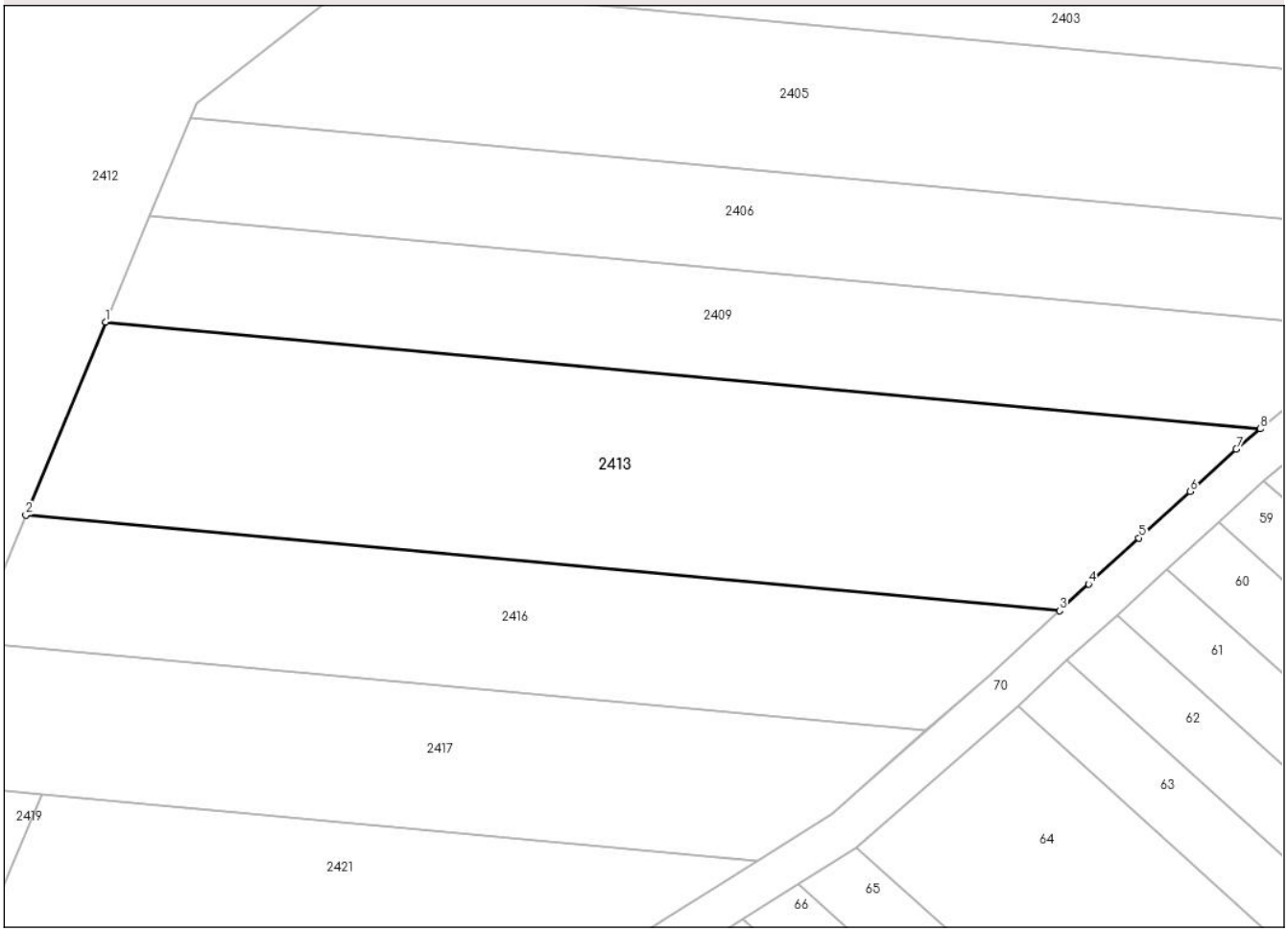

Date referitoare la teren

Crt	Categorie folosință	Intra vilan	Suprafaţa (mp)	Tarla	Parcelă	Nr. topo	Observaţii / Referinţe
1	arabil	NU	2.000	50	1862/5	-	

Lungime Segmente
1) Valorile lungimilor segmentelor sunt obţinute din proiecţie în plan.

Punct început	X / Y	Punct sfârşit	X / Y	Lungime segment (** (m)
1	434.121,457 502.919,735	2	434.113,806 502.901,302	19.958
2	434.113,806 502.901,302	3	434.212,602 502.892,185	99.215
3	434.212,602 502.892,185	4	434.215,392 502.894,733	3.779
4	434.215,392 502.894,733	5	434.220,211 502.899,133	6.526
5	434.220,211 502.899,133	6	434.225,091 502.903,59	6.609

Document care conține date cu caracter personal, protejat de prevederile Regulamentului (UE) nr. 679/2016 și Legii 190/2018

Punct început	X / Y	Punct sfârşit	X / Y	Lungime segment (** (m)
6	434.225,091 502.903,59	7	434.229,504 502.907,62	5.976
7	434.229,504 502.907,62	8	434.231,802 502.909,552	3.002
8	434.231,802 502.909,552	1	434.121,457 502.919,735	110.814

** Lungimile segmentelor sunt determinate în planul de proiecţie Stereo 70 şi sunt rotunjite la 1 milimetru.
*** Distanţa dintre puncte este formată din segmente cumulate ce sunt mai mici decât valoarea 1 milimetru.

Document care conține date cu caracter personal, protejat de prevederile Regulamentului (UE) nr. 679/2016 și Legii 190/2018

DATE DESPRE IMOBILUL NR. 2414

Oficiul de Cadastru şi Publicitate Imobiliară SIBIU
Biroul de Cadastru şi Publicitate Imobiliară Medias

A. Partea I. Descrierea imobilului

TEREN Extravilan

Adresa: Jud. Sibiu

Nr. Crt	Nr cadastral Nr. topografic	Suprafaţa* (mp)	Observaţii / Referinţe
A1		5.723	Sector cadastral:42 Teren neimprejmuit;

B. Partea II. Proprietari şi acte

Inscrieri privitoare la dreptul de proprietate şi alte drepturi reale		Referinţe
/		
Act Normativ nr. 7, din 13/03/1996 emis de PARLAMENTUL ROMANIEI (lege);		
B1	Inscrierea provizorie, drept de PROPRIETATE, dobandit prin Lege, cota actuala 1/1	A1
	1) **COMUNA SEICA MARE**, CIF:4241052, PROPRIETAR NEIDENTIFICAT	

C. Partea III. SARCINI .

Inscrieri privind dezmembramintele dreptului de proprietate, drepturi reale de garanţie şi sarcini	Referinţe
NU SUNT	

Document care conține date cu caracter personal, protejat de prevederile Regulamentului (UE) nr. 679/2016 și Legii 190/2018

Anexa Nr. 1 La Partea I

Teren

Nr cadastral	Suprafaţa (mp)*	Observaţii / Referinţe
	5.723	

* Suprafaţa este determinată in planul de proiecţie Stereo 70.

DETALII LINIARE IMOBIL

Date referitoare la teren

Crt	Categorie folosință	Intra vilan	Suprafaţa (mp)	Tarla	Parcelă	Nr. topo	Observaţii / Referinţe
1	arabil	NU	5.723	50	1843/20	-	

Lungime Segmente
1) Valorile lungimilor segmentelor sunt obţinute din proiecţie în plan.

Punct început	X / Y	Punct sfârşit	X / Y	Lungime segment (** (m)
1	433.509,53 502.960,271	2	433.486,1 502.951,074	25.171
2	433.486,1 502.951,074	3	433.852,272 502.846,057	380.934
3	433.852,272 502.846,057	4	433.862,47 502.859,05	16.517
4	433.862,47 502.859,05	1	433.509,53 502.960,271	367.168

**** Lungimile segmentelor sunt determinate în planul de proiecţie Stereo 70 şi sunt rotunjite la 1 milimetru.**

Document care conține date cu caracter personal, protejat de prevederile Regulamentului (UE) nr. 679/2016 și Legii 190/2018

***** Distanţa dintre puncte este formată din segmente cumulate ce sunt mai mici decât valoarea 1 milimetru.**

DATE DESPRE IMOBILUL NR. 2415

Oficiul de Cadastru şi Publicitate Imobiliară SIBIU
Biroul de Cadastru şi Publicitate Imobiliară Medias

A. Partea I. Descrierea imobilului

TEREN Extravilan

Adresa: Jud. Sibiu

Nr. Crt	Nr cadastral Nr. topografic	Suprafaţa* (mp)	Observaţii / Referinţe
A1		5.000	Sector cadastral:42 Teren neimprejmuit;

B. Partea II. Proprietari şi acte

Inscrieri privitoare la dreptul de proprietate şi alte drepturi reale		Referinţe
/		
Act Administrativ nr. 390/54, din 21/08/1995 emis de CJSDPAT SIBIU (titlu de proprietate);		
B1	Intabulare, drept de PROPRIETATE, dobandit prin Reconstituire, cota actuala 1/1	A1
	1) **DEPPNER ELISABETA**	

C. Partea III. SARCINI .

Inscrieri privind dezmembramintele dreptului de proprietate, drepturi reale de garanţie şi sarcini	Referinţe
NU SUNT	

Document care conține date cu caracter personal, protejat de prevederile Regulamentului (UE) nr. 679/2016 și Legii 190/2018

Anexa Nr. 1 La Partea I

Teren

Nr cadastral	Suprafaţa (mp)*	Observaţii / Referinţe
	5.000	

* Suprafaţa este determinată in planul de proiecţie Stereo 70.

DETALII LINIARE IMOBIL

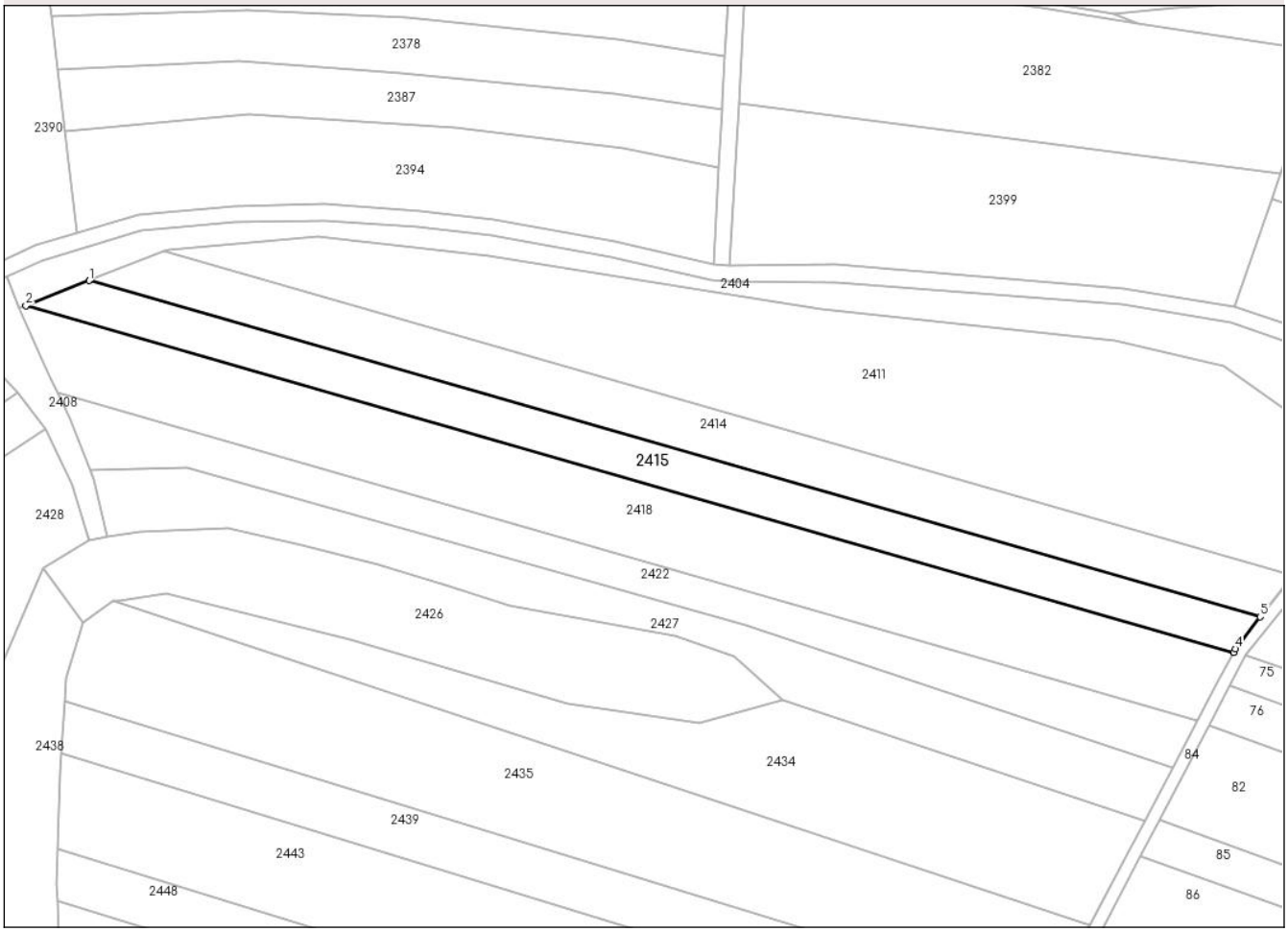

Date referitoare la teren

Crt	Categorie folosință	Intra vilan	Suprafaţa (mp)	Tarla	Parcelă	Nr. topo	Observaţii / Referinţe
1	arabil	NU	5.000	50	1843/19	-	

Lungime Segmente
1) Valorile lungimilor segmentelor sunt obţinute din proiecţie în plan.

Punct început	X / Y	Punct sfârşit	X / Y	Lungime segment (** (m)
1	433.486,1 502.951,074	2	433.466,302 502.943,302	21.268
2	433.466,302 502.943,302	3	433.843,879 502.835,015	392.798
3	433.843,879 502.835,015	4	433.844,438 502.836,077	1.2
4	433.844,438 502.836,077	5	433.852,272 502.846,057	12.688
5	433.852,272 502.846,057	1	433.486,1 502.951,074	380.934

Document care conține date cu caracter personal, protejat de prevederile Regulamentului (UE) nr. 679/2016 și Legii 190/2018

** Lungimile segmentelor sunt determinate în planul de proiecţie Stereo 70 şi sunt rotunjite la 1 milimetru.
*** Distanţa dintre puncte este formată din segmente cumulate ce sunt mai mici decât valoarea 1 milimetru.

Document care conține date cu caracter personal, protejat de prevederile Regulamentului (UE) nr. 679/2016 și Legii 190/2018

DATE DESPRE IMOBILUL NR. 2416

Oficiul de Cadastru şi Publicitate Imobiliară SIBIU
Biroul de Cadastru şi Publicitate Imobiliară Medias

A. Partea I. Descrierea imobilului

TEREN Extravilan

Adresa: Jud. Sibiu

Nr. Crt	Nr cadastral Nr. topografic	Suprafaţa* (mp)	Observaţii / Referinţe
A1		1.200	Sector cadastral:42 Teren neimprejmuit;

B. Partea II. Proprietari şi acte

Inscrieri privitoare la dreptul de proprietate şi alte drepturi reale		Referinţe
/		
Act Administrativ nr. 77/7, din 10/12/1993 emis de CJSDPAT SIBIU (titlu de proprietate);		
B1	Intabulare, drept de PROPRIETATE, dobandit prin Constituire, cota actuala 1/1	A1
	1) **MOŢOC IOAN**	

C. Partea III. SARCINI .

Inscrieri privind dezmembramintele dreptului de proprietate, drepturi reale de garanţie şi sarcini	Referinţe
NU SUNT	

Document care conține date cu caracter personal, protejat de prevederile Regulamentului (UE) nr. 679/2016 și Legii 190/2018

Anexa Nr. 1 La Partea I

Teren

Nr cadastral	Suprafaţa (mp)*	Observaţii / Referinţe
	1.200	

* Suprafaţa este determinată in planul de proiecţie Stereo 70.

DETALII LINIARE IMOBIL

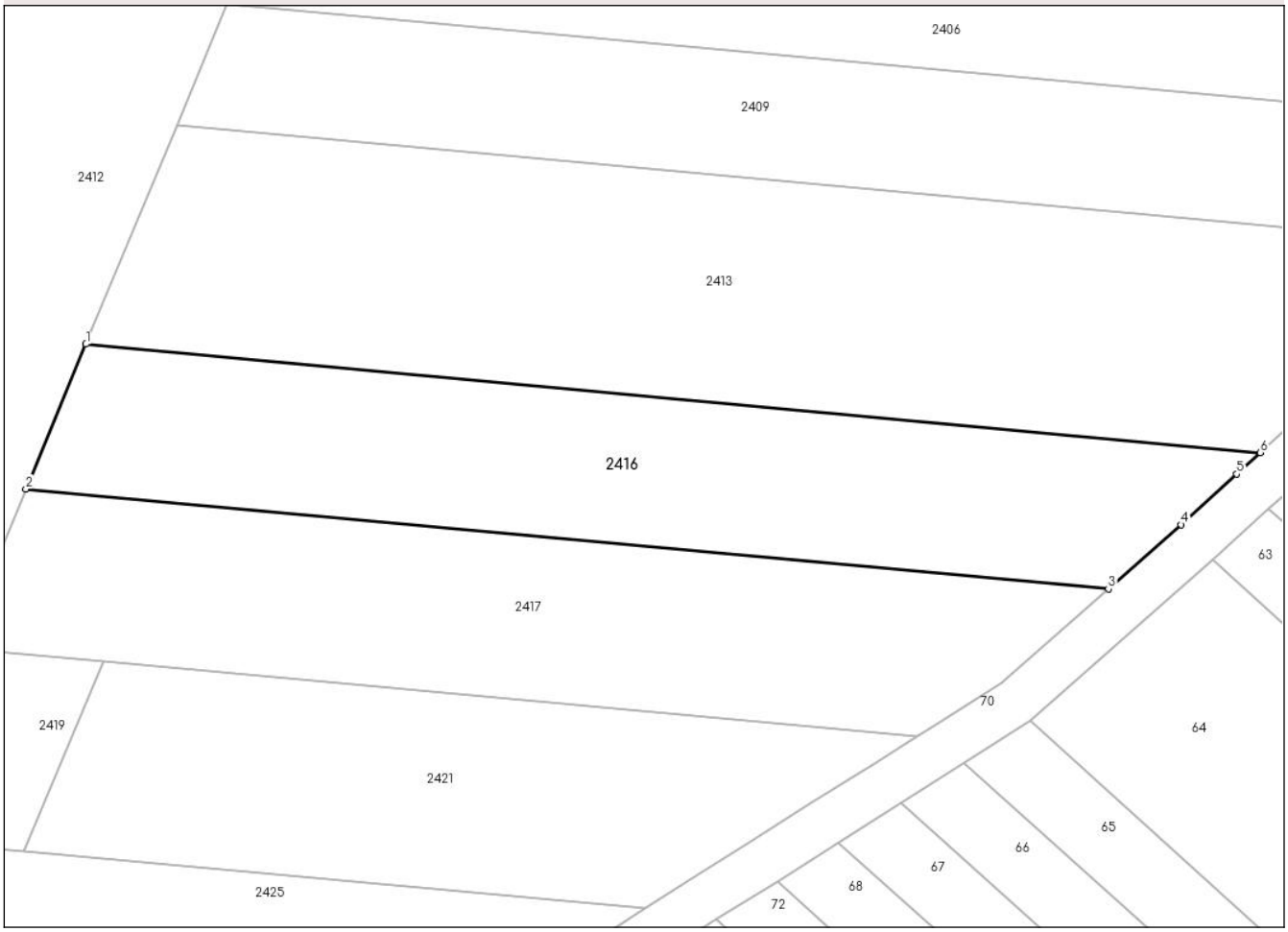

Date referitoare la teren

Crt	Categorie folosință	Intra vilan	Suprafaţa (mp)	Tarla	Parcelă	Nr. topo	Observaţii / Referinţe
1	arabil	NU	1.200	50	1862/4	-	

Lungime Segmente
1) Valorile lungimilor segmentelor sunt obţinute din proiecţie în plan.

Punct început	X / Y	Punct sfârşit	X / Y	Lungime segment (** (m)
1	434.113,806 502.901,302	2	434.108,757 502.889,135	13.173
2	434.108,757 502.889,135	3	434.199,827 502.880,73	91.458
3	434.199,827 502.880,73	4	434.205,957 502.886,117	8.16
4	434.205,957 502.886,117	5	434.210,632 502.890,386	6.331
5	434.210,632 502.890,386	6	434.212,602 502.892,185	2.667

Document care conține date cu caracter personal, protejat de prevederile Regulamentului (UE) nr. 679/2016 și Legii 190/2018

Punct început	X / Y	Punct sfârşit	X / Y	Lungime segment (** (m)
6	434.212,602 502.892,185	1	434.113,806 502.901,302	99.215

** Lungimile segmentelor sunt determinate în planul de proiecţie Stereo 70 şi sunt rotunjite la 1 milimetru.
*** Distanţa dintre puncte este formată din segmente cumulate ce sunt mai mici decât valoarea 1 milimetru.

Document care conține date cu caracter personal, protejat de prevederile Regulamentului (UE) nr. 679/2016 și Legii 190/2018

DATE DESPRE IMOBILUL NR. 2417

Oficiul de Cadastru şi Publicitate Imobiliară SIBIU
Biroul de Cadastru şi Publicitate Imobiliară Medias

A. Partea I. Descrierea imobilului

TEREN Extravilan

Adresa: Jud. Sibiu

Nr. Crt	Nr cadastral Nr. topografic	Suprafaţa* (mp)	Observaţii / Referinţe
A1		1.200	Sector cadastral:42 Teren neimprejmuit;

B. Partea II. Proprietari şi acte

Inscrieri privitoare la dreptul de proprietate şi alte drepturi reale		Referinţe
/		
Act Administrativ nr. 11/54, din 25/11/1993 emis de CJSDPAT SIBIU (titlu de proprietate);		
B1	Intabulare, drept de PROPRIETATE, dobandit prin Reconstituire, cota actuala 1/1	A1
	1) **CIORA MARIA**	

C. Partea III. SARCINI .

Inscrieri privind dezmembramintele dreptului de proprietate, drepturi reale de garanţie şi sarcini	Referinţe
NU SUNT	

Document care conține date cu caracter personal, protejat de prevederile Regulamentului (UE) nr. 679/2016 și Legii 190/2018

Anexa Nr. 1 La Partea I

Teren

Nr cadastral	Suprafaţa (mp)*	Observaţii / Referinţe
	1.200	

* Suprafaţa este determinată in planul de proiecţie Stereo 70.

DETALII LINIARE IMOBIL

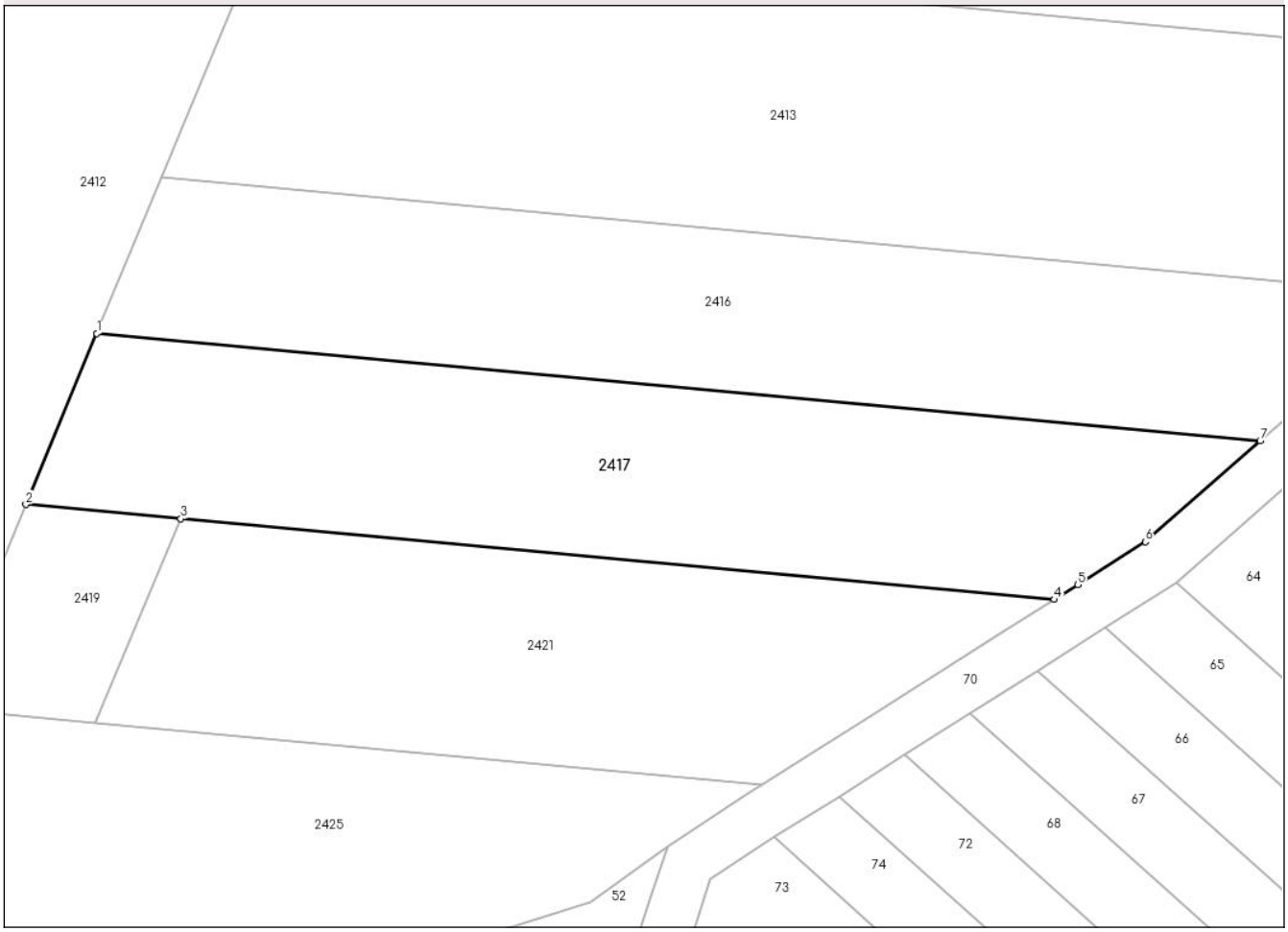

Date referitoare la teren

Crt	Categorie folosință	Intra vilan	Suprafaţa (mp)	Tarla	Parcelă	Nr. topo	Observaţii / Referinţe
1	arabil	NU	1.200	50	1862/3	-	

Lungime Segmente
1) Valorile lungimilor segmentelor sunt obţinute din proiecţie în plan.

Punct început	X / Y	Punct sfârşit	X / Y	Lungime segment (** (m)
1	434.108,757 502.889,135	2	434.103,202 502.875,751	14.49
2	434.103,202 502.875,751	3	434.115,332 502.874,632	12.181
3	434.115,332 502.874,632	4	434.183,708 502.868,322	68.667
4	434.183,708 502.868,322	5	434.185,544 502.869,483	2.172
5	434.185,544 502.869,483	6	434.190,838 502.872,831	6.265

Document care conține date cu caracter personal, protejat de prevederile Regulamentului (UE) nr. 679/2016 și Legii 190/2018

Punct început	X / Y	Punct sfârşit	X / Y	Lungime segment (** (m)
6	434.190,838 502.872,831	7	434.199,827 502.880,73	11.966
7	434.199,827 502.880,73	1	434.108,757 502.889,135	91.458

** Lungimile segmentelor sunt determinate în planul de proiecţie Stereo 70 şi sunt rotunjite la 1 milimetru.
*** Distanţa dintre puncte este formată din segmente cumulate ce sunt mai mici decât valoarea 1 milimetru.

Document care conține date cu caracter personal, protejat de prevederile Regulamentului (UE) nr. 679/2016 și Legii 190/2018

DATE DESPRE IMOBILUL NR. 2418

Oficiul de Cadastru şi Publicitate Imobiliară SIBIU
Biroul de Cadastru şi Publicitate Imobiliară Medias

A. Partea I. Descrierea imobilului

TEREN Extravilan

Adresa: Jud. Sibiu

Nr. Crt	Nr cadastral Nr. topografic	Suprafaţa* (mp)	Observaţii / Referinţe
A1		9.000	Sector cadastral:42 Teren neimprejmuit;

B. Partea II. Proprietari şi acte

Inscrieri privitoare la dreptul de proprietate şi alte drepturi reale		Referinţe
/		
Act Administrativ nr. 398/54, din 12/09/1995 emis de CJSDPAT SIBIU (titlu de proprietate);		
B1	Intabulare, drept de PROPRIETATE, dobandit prin Reconstituire, cota actuala 1/1	A1
	1) **THELMAN HERMAN MIHAIL**	

C. Partea III. SARCINI .

Inscrieri privind dezmembramintele dreptului de proprietate, drepturi reale de garanţie şi sarcini	Referinţe
NU SUNT	

Document care conține date cu caracter personal, protejat de prevederile Regulamentului (UE) nr. 679/2016 și Legii 190/2018

Anexa Nr. 1 La Partea I

Teren

Nr cadastral	Suprafaţa (mp)*	Observaţii / Referinţe
	9.000	

* Suprafaţa este determinată in planul de proiecţie Stereo 70.

DETALII LINIARE IMOBIL

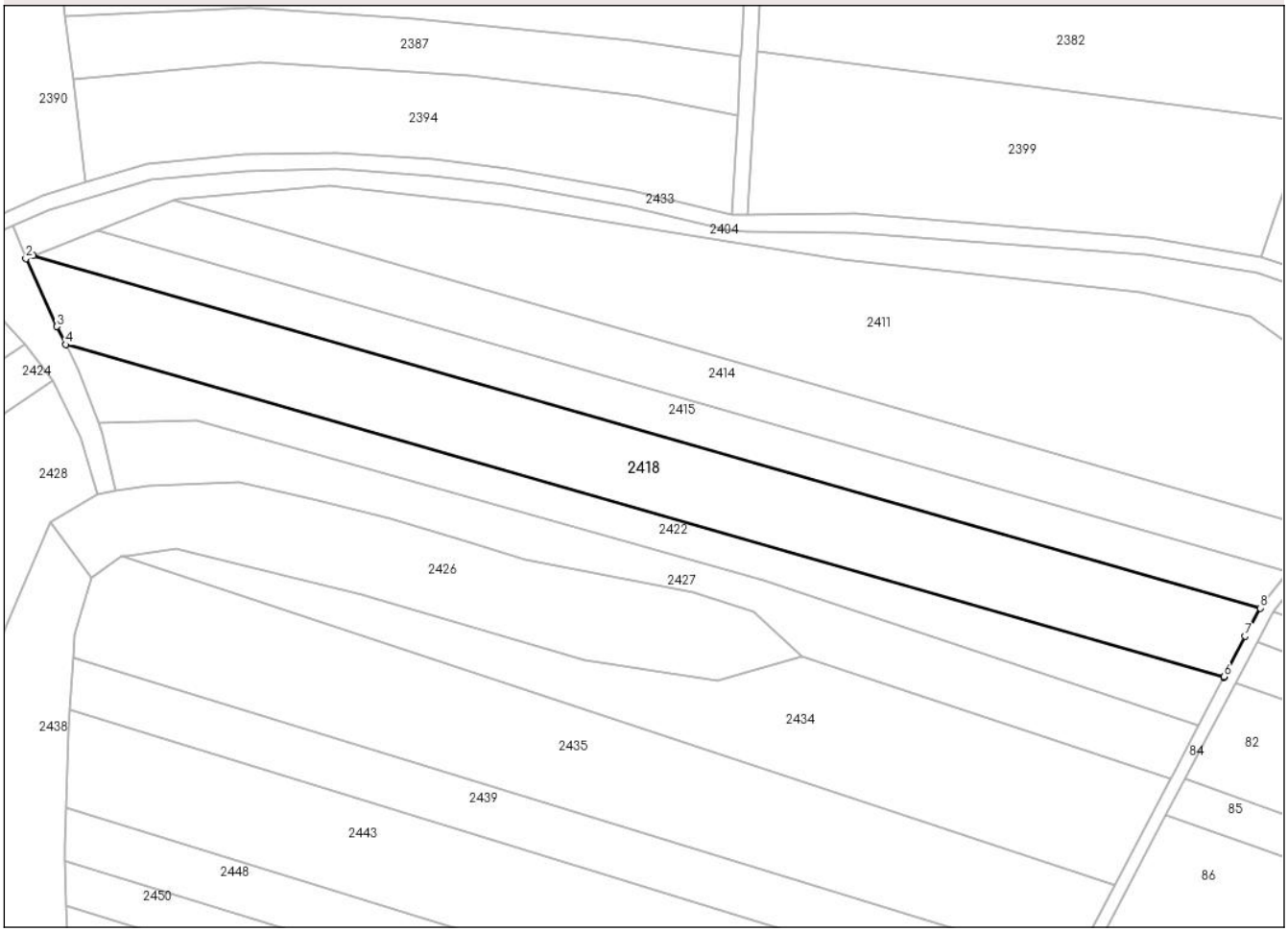

Date referitoare la teren

Crt	Categorie folosință	Intra vilan	Suprafaţa (mp)	Tarla	Parcelă	Nr. topo	Observaţii / Referinţe
1	arabil	NU	9.000	50	1843/18	-	

Lungime Segmente
1) Valorile lungimilor segmentelor sunt obţinute din proiecţie în plan.

Punct început	X / Y	Punct sfârşit	X / Y	Lungime segment (** (m)
1	433.466,302 502.943,302	2	433.464,072 502.942,427	2.397
2	433.464,072 502.942,427	3	433.473,579 502.921,552	22.938
3	433.473,579 502.921,552	4	433.476,302 502.916,011	6.174
4	433.476,302 502.916,011	5	433.832,706 502.813,796	370.772
5	433.832,706 502.813,796	6	433.832,783 502.813,942	0.165

Document care conține date cu caracter personal, protejat de prevederile Regulamentului (UE) nr. 679/2016 și Legii 190/2018

Punct început	X / Y	Punct sfârşit	X / Y	Lungime segment (** (m)
6	433.832,783 502.813,942	7	433.839,318 502.826,354	14.027
7	433.839,318 502.826,354	8	433.843,879 502.835,015	9.789
8	433.843,879 502.835,015	1	433.466,302 502.943,302	392.798

** Lungimile segmentelor sunt determinate în planul de proiecţie Stereo 70 şi sunt rotunjite la 1 milimetru.
*** Distanţa dintre puncte este formată din segmente cumulate ce sunt mai mici decât valoarea 1 milimetru.

Document care conține date cu caracter personal, protejat de prevederile Regulamentului (UE) nr. 679/2016 și Legii 190/2018

DATE DESPRE IMOBILUL NR. 2419

Oficiul de Cadastru şi Publicitate Imobiliară SIBIU
Biroul de Cadastru şi Publicitate Imobiliară Medias

A. Partea I. Descrierea imobilului

TEREN Extravilan

Adresa: Jud. Sibiu

Nr. Crt	Nr cadastral Nr. topografic	Suprafaţa* (mp)	Observaţii / Referinţe
A1		200	Sector cadastral:42 Teren neimprejmuit;

B. Partea II. Proprietari şi acte

Inscrieri privitoare la dreptul de proprietate şi alte drepturi reale		Referinţe
/		
Act Administrativ nr. 169/54, din 06/04/1994 emis de CJSDPAT SIBIU (titlu de proprietate);		
B1	Intabulare, drept de PROPRIETATE, dobandit prin Reconstituire, cota actuala 1/1	A1
	1) **CIORA IOAN**	

C. Partea III. SARCINI .

Inscrieri privind dezmembramintele dreptului de proprietate, drepturi reale de garanţie şi sarcini	Referinţe
NU SUNT	

Document care conține date cu caracter personal, protejat de prevederile Regulamentului (UE) nr. 679/2016 și Legii 190/2018

Anexa Nr. 1 La Partea I

Teren

Nr cadastral	Suprafaţa (mp)*	Observaţii / Referinţe
	200	

* Suprafaţa este determinată in planul de proiecţie Stereo 70.

DETALII LINIARE IMOBIL

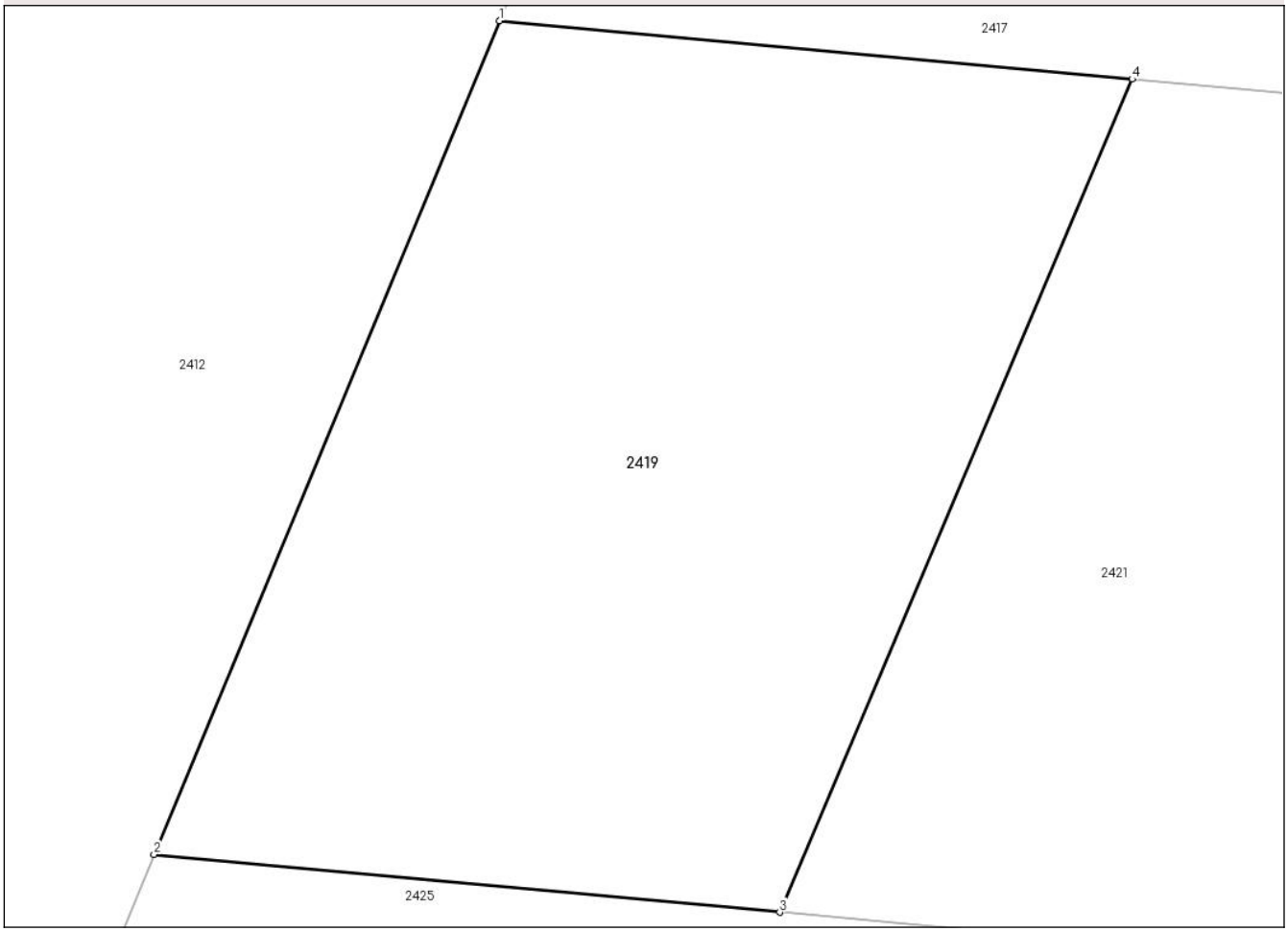

Date referitoare la teren

Crt	Categorie folosință	Intra vilan	Suprafaţa (mp)	Tarla	Parcelă	Nr. topo	Observaţii / Referinţe
1	arabil	NU	200	50	1862/2/2	-	Numar parcela gresit in TP (1862/2)

Lungime Segmente
1) Valorile lungimilor segmentelor sunt obţinute din proiecţie în plan.

Punct început	X / Y	Punct sfârşit	X / Y	Lungime segment (** (m)
1	434.103,202 502.875,751	2	434.096,575 502.859,784	17.288
2	434.096,575 502.859,784	3	434.108,573 502.858,677	12.049
3	434.108,573 502.858,677	4	434.115,332 502.874,632	17.328
4	434.115,332 502.874,632	1	434.103,202 502.875,751	12.181

**** Lungimile segmentelor sunt determinate în planul de proiecţie Stereo 70 şi sunt rotunjite la 1 milimetru.**

Document care conține date cu caracter personal, protejat de prevederile Regulamentului (UE) nr. 679/2016 și Legii 190/2018

***** Distanţa dintre puncte este formată din segmente cumulate ce sunt mai mici decât valoarea 1 milimetru.**

DATE DESPRE IMOBILUL NR. 2420

Oficiul de Cadastru şi Publicitate Imobiliară SIBIU
Biroul de Cadastru şi Publicitate Imobiliară Medias

A. Partea I. Descrierea imobilului

TEREN Extravilan

Adresa: Jud. Sibiu

Nr. Crt	Nr cadastral Nr. topografic	Suprafaţa* (mp)	Observaţii / Referinţe
A1		7.935	Sector cadastral:42 Teren neimprejmuit;

B. Partea II. Proprietari şi acte

Inscrieri privitoare la dreptul de proprietate şi alte drepturi reale		Referinţe
/		
Act Normativ nr. 7, din 13/03/1996 emis de PARLAMENTUL ROMANIEI (lege);		
B1	Inscrierea provizorie, drept de PROPRIETATE, dobandit prin Lege, cota actuala 1/1	A1
	1) **COMUNA SEICA MARE**, CIF:4241052, PROPRIETAR NEIDENTIFICAT	

C. Partea III. SARCINI .

Inscrieri privind dezmembramintele dreptului de proprietate, drepturi reale de garanţie şi sarcini	Referinţe
NU SUNT	

Document care conține date cu caracter personal, protejat de prevederile Regulamentului (UE) nr. 679/2016 și Legii 190/2018

Anexa Nr. 1 La Partea I

Teren

Nr cadastral	Suprafaţa (mp)*	Observaţii / Referinţe
	7.935	

* Suprafaţa este determinată in planul de proiecţie Stereo 70.

DETALII LINIARE IMOBIL

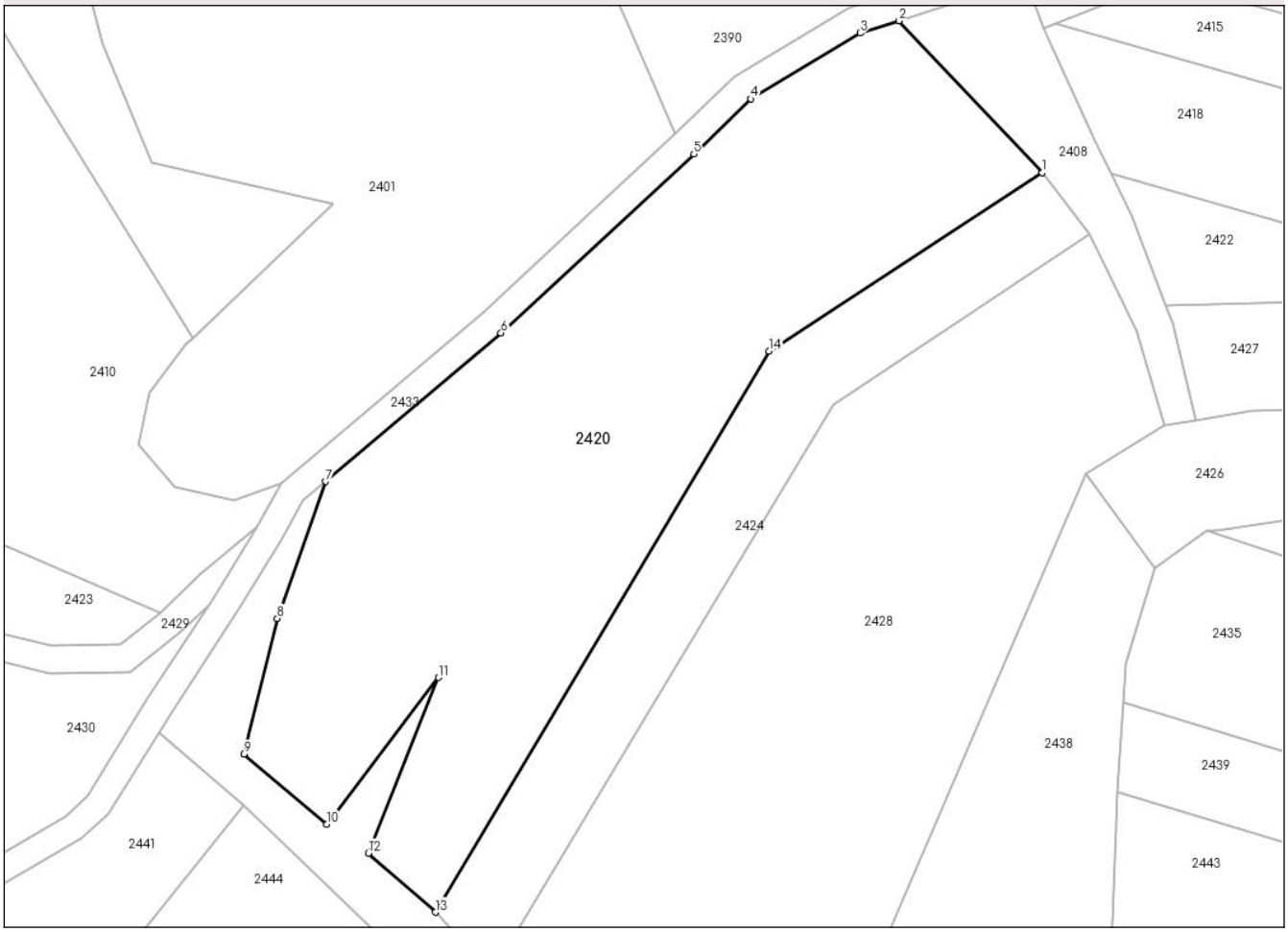

Date referitoare la teren

Crt	Categorie folosință	Intra vilan	Suprafaţa (mp)	Tarla	Parcelă	Nr. topo	Observaţii / Referinţe
1	faneata	NU	7.935	50	1843/22	-	

Lungime Segmente
1) Valorile lungimilor segmentelor sunt obţinute din proiecţie în plan.

Punct început	X / Y	Punct sfârşit	X / Y	Lungime segment (** (m)
1	433.463,786 502.916,084	2	433.437,735 502.943,717	37.977
2	433.437,735 502.943,717	3	433.430,637 502.941,466	7.447
3	433.430,637 502.941,466	4	433.410,776 502.929,504	23.186
4	433.410,776 502.929,504	5	433.400,376 502.919,492	14.436
5	433.400,376 502.919,492	6	433.365,286 502.886,983	47.834

Document care conține date cu caracter personal, protejat de prevederile Regulamentului (UE) nr. 679/2016 și Legii 190/2018

Punct început	X / Y	Punct sfârşit	X / Y	Lungime segment (** (m)
6	433.365,286 502.886,983	7	433.333,322 502.859,987	41.839
7	433.333,322 502.859,987	8	433.324,592 502.835,079	26.394
8	433.324,592 502.835,079	9	433.318,494 502.810,416	25.405
9	433.318,494 502.810,416	10	433.333,593 502.797,65	19.773
10	433.333,593 502.797,65	11	433.353,918 502.824,343	33.551
11	433.353,918 502.824,343	12	433.341,143 502.792,427	34.378
12	433.341,143 502.792,427	13	433.353,338 502.781,692	16.247
13	433.353,338 502.781,692	14	433.414,067 502.883,704	118.72
14	433.414,067 502.883,704	1	433.463,786 502.916,084	59.334

** Lungimile segmentelor sunt determinate în planul de proiecţie Stereo 70 şi sunt rotunjite la 1 milimetru.
*** Distanţa dintre puncte este formată din segmente cumulate ce sunt mai mici decât valoarea 1 milimetru.

Document care conține date cu caracter personal, protejat de prevederile Regulamentului (UE) nr. 679/2016 și Legii 190/2018

DATE DESPRE IMOBILUL NR. 2421

Oficiul de Cadastru şi Publicitate Imobiliară SIBIU
Biroul de Cadastru şi Publicitate Imobiliară Medias

A. Partea I. Descrierea imobilului

TEREN Extravilan

Adresa: Jud. Sibiu

Nr. Crt	Nr cadastral Nr. topografic	Suprafaţa* (mp)	Observaţii / Referinţe
A1		1.000	Sector cadastral:42 Teren neimprejmuit;

B. Partea II. Proprietari şi acte

Inscrieri privitoare la dreptul de proprietate şi alte drepturi reale		Referinţe
/		
Act Administrativ nr. 80/54, din 10/12/1993 emis de CJSDPAT SIBIU (titlu de proprietate);		
B1	Intabulare, drept de PROPRIETATE, dobandit prin Constituire, cota actuala 1/1	A1
	1) **FRĂŢILĂ IOAN**	

C. Partea III. SARCINI .

Inscrieri privind dezmembramintele dreptului de proprietate, drepturi reale de garanţie şi sarcini	Referinţe
NU SUNT	

Document care conține date cu caracter personal, protejat de prevederile Regulamentului (UE) nr. 679/2016 și Legii 190/2018

Anexa Nr. 1 La Partea I

Teren

Nr cadastral	Suprafaţa (mp)*	Observaţii / Referinţe
	1.000	

* Suprafaţa este determinată in planul de proiecţie Stereo 70.

DETALII LINIARE IMOBIL

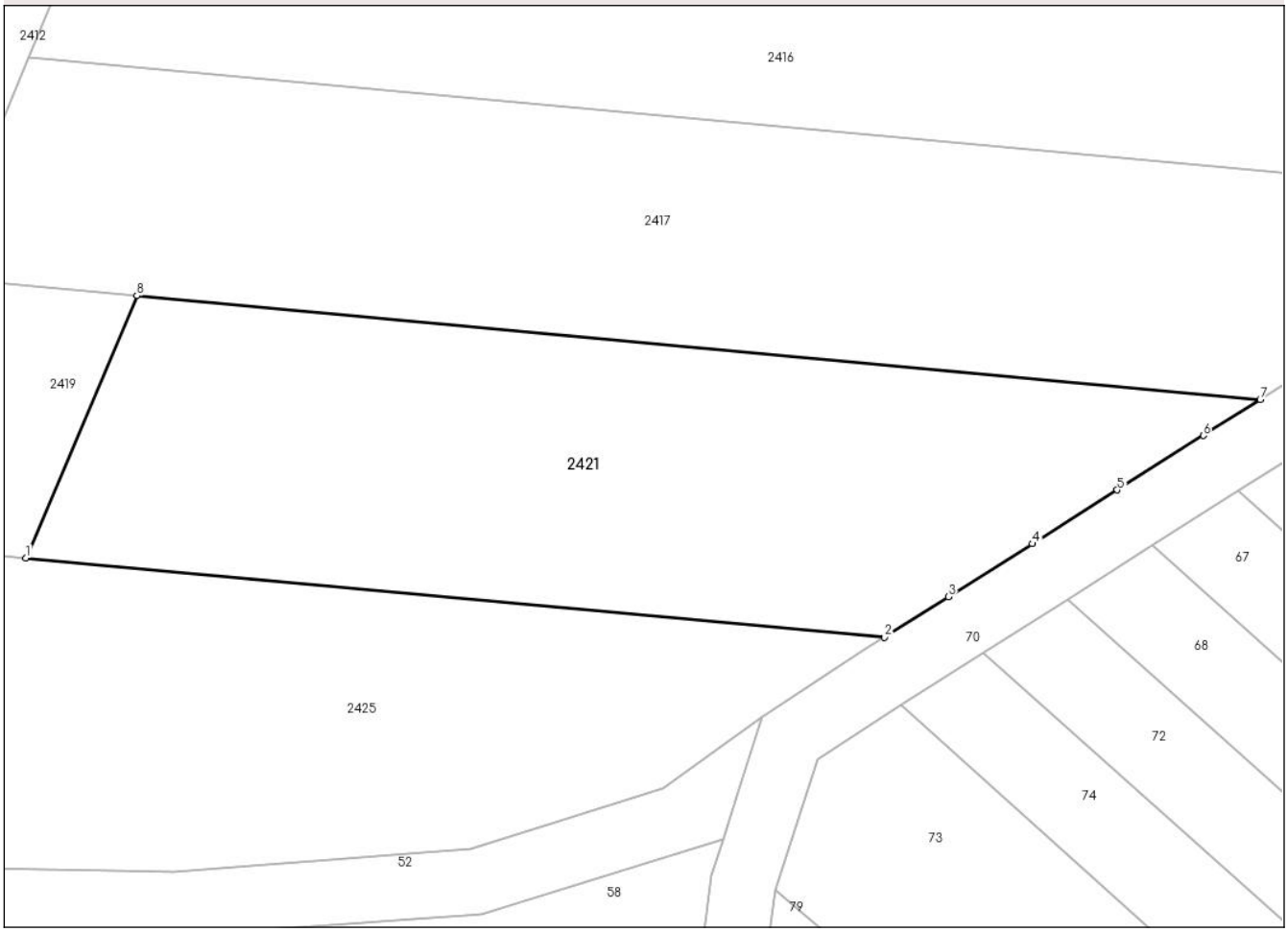

Date referitoare la teren

Crt	Categorie folosință	Intra vilan	Suprafaţa (mp)	Tarla	Parcelă	Nr. topo	Observaţii / Referinţe
1	arabil	NU	1.000	50	1862/2/1	-	Numar parcela gresit in TP (1862/2)

Lungime Segmente
1) Valorile lungimilor segmentelor sunt obţinute din proiecţie în plan.

Punct început	X / Y	Punct sfârşit	X / Y	Lungime segment (** (m)
1	434.108,573 502.858,677	2	434.160,832 502.853,854	52.48
2	434.160,832 502.853,854	3	434.164,721 502.856,314	4.602
3	434.164,721 502.856,314	4	434.169,831 502.859,546	6.046
4	434.169,831 502.859,546	5	434.175,003 502.862,817	6.12
5	434.175,003 502.862,817	6	434.180,24 502.866,129	6.196

Document care conține date cu caracter personal, protejat de prevederile Regulamentului (UE) nr. 679/2016 și Legii 190/2018

Punct început	X / Y	Punct sfârşit	X / Y	Lungime segment (** (m)
6	434.180,24 502.866,129	7	434.183,708 502.868,322	4.103
7	434.183,708 502.868,322	8	434.115,332 502.874,632	68.667
8	434.115,332 502.874,632	1	434.108,573 502.858,677	17.328

** Lungimile segmentelor sunt determinate în planul de proiecţie Stereo 70 şi sunt rotunjite la 1 milimetru.
*** Distanţa dintre puncte este formată din segmente cumulate ce sunt mai mici decât valoarea 1 milimetru.

Document care conține date cu caracter personal, protejat de prevederile Regulamentului (UE) nr. 679/2016 și Legii 190/2018

DATE DESPRE IMOBILUL NR. 2422

Oficiul de Cadastru şi Publicitate Imobiliară SIBIU
Biroul de Cadastru şi Publicitate Imobiliară Medias

A. Partea I. Descrierea imobilului

TEREN Extravilan

Adresa: Jud. Sibiu

Nr. Crt	Nr cadastral Nr. topografic	Suprafaţa* (mp)	Observaţii / Referinţe
A1		4.500	Sector cadastral:42 Teren neimprejmuit;

B. Partea II. Proprietari şi acte

Inscrieri privitoare la dreptul de proprietate şi alte drepturi reale		Referinţe
/		
Act Administrativ nr. 393/54, din 21/08/1995 emis de CJSDPAT SIBIU (titlu de proprietate);		
B1	Intabulare, drept de PROPRIETATE, dobandit prin Reconstituire, cota actuala 1/1	A1
	1) **LORINTZ ANA** 2) **MAXIM REGHINA**	

C. Partea III. SARCINI .

Inscrieri privind dezmembramintele dreptului de proprietate, drepturi reale de garanţie şi sarcini	Referinţe
NU SUNT	

Document care conține date cu caracter personal, protejat de prevederile Regulamentului (UE) nr. 679/2016 și Legii 190/2018

Anexa Nr. 1 La Partea I

Teren

Nr cadastral	Suprafaţa (mp)*	Observaţii / Referinţe
	4.500	

* Suprafaţa este determinată in planul de proiecţie Stereo 70.

DETALII LINIARE IMOBIL

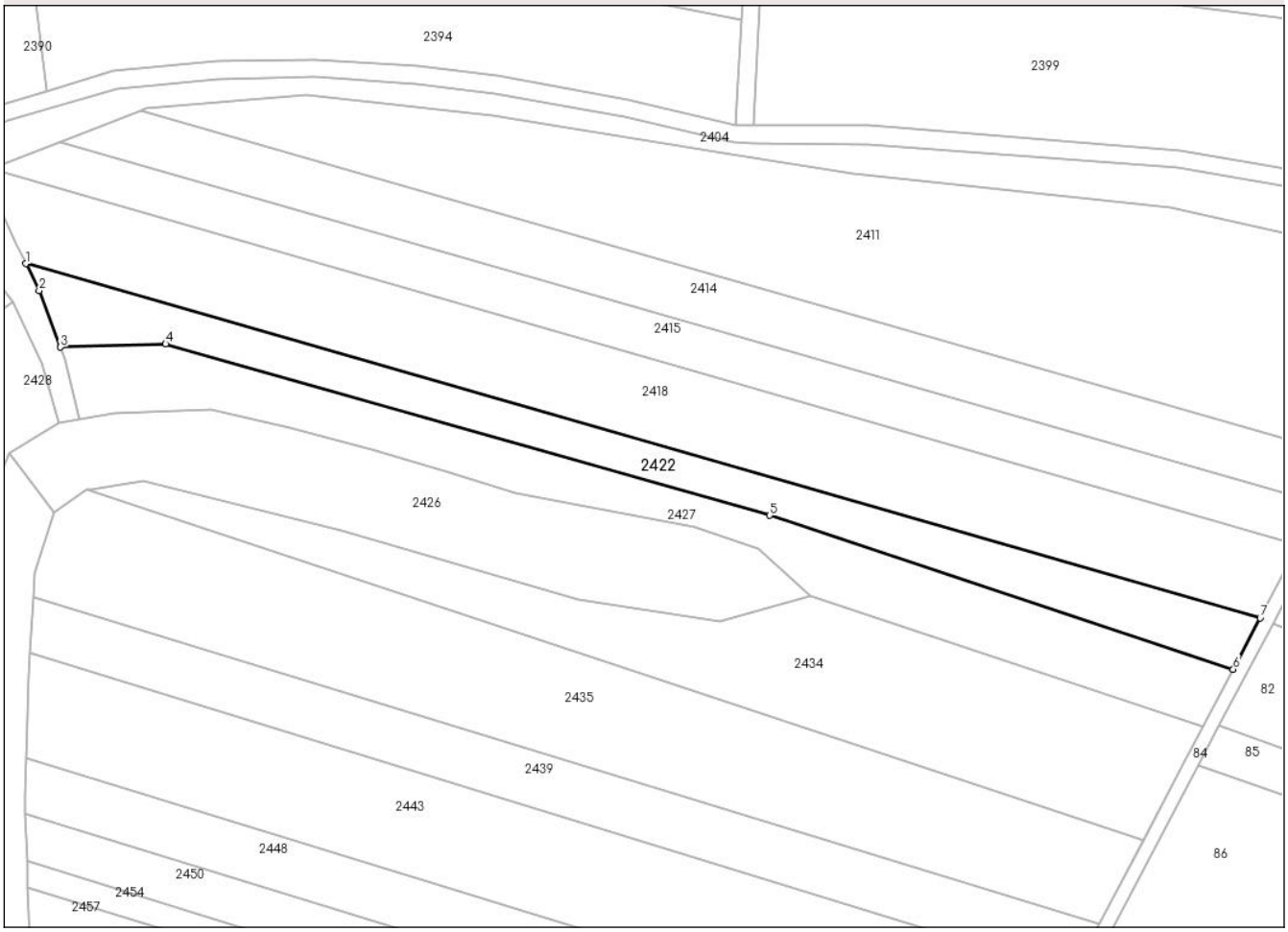

Date referitoare la teren

Crt	Categorie folosință	Intra vilan	Suprafaţa (mp)	Tarla	Parcelă	Nr. topo	Observaţii / Referinţe
1	arabil	NU	4.500	50	1843/17	-	

Lungime Segmente
1) Valorile lungimilor segmentelor sunt obţinute din proiecţie în plan.

Punct început	X / Y	Punct sfârşit	X / Y	Lungime segment (** (m)
1	433.476,302 502.916,011	2	433.480,134 502.908,217	8.685
2	433.480,134 502.908,217	3	433.486,294 502.891,953	17.391
3	433.486,294 502.891,953	4	433.516,647 502.892,846	30.366
4	433.516,647 502.892,846	5	433.691,126 502.843,435	181.341
5	433.691,126 502.843,435	6	433.824,94 502.799,046	140.984

Document care conține date cu caracter personal, protejat de prevederile Regulamentului (UE) nr. 679/2016 și Legii 190/2018

Punct început	X / Y	Punct sfârşit	X / Y	Lungime segment (** (m)
6	433.824,94 502.799,046	7	433.832,706 502.813,796	16.67
7	433.832,706 502.813,796	1	433.476,302 502.916,011	370.772

**** Lungimile segmentelor sunt determinate în planul de proiecţie Stereo 70 şi sunt rotunjite la 1 milimetru.**
***** Distanţa dintre puncte este formată din segmente cumulate ce sunt mai mici decât valoarea 1 milimetru.**

Document care conține date cu caracter personal, protejat de prevederile Regulamentului (UE) nr. 679/2016 și Legii 190/2018

DATE DESPRE IMOBILUL NR. 2423

Oficiul de Cadastru şi Publicitate Imobiliară SIBIU
Biroul de Cadastru şi Publicitate Imobiliară Medias

A. Partea I. Descrierea imobilului

TEREN Extravilan

Adresa: Jud. Sibiu

Nr. Crt	Nr cadastral Nr. topografic	Suprafaţa* (mp)	Observaţii / Referinţe
A1		7.400	Sector cadastral:42 Teren neimprejmuit;

B. Partea II. Proprietari şi acte

Inscrieri privitoare la dreptul de proprietate şi alte drepturi reale		Referinţe
/		
Act Administrativ nr. 59/54, din 09/01/1995 emis de CJSDPAT SIBIU (titlu de proprietate);		
B1	Intabulare, drept de PROPRIETATE, dobandit prin Reconstituire, cota actuala 1/1	A1
	1) **SCHONN GHEORGHE**	

C. Partea III. SARCINI .

Inscrieri privind dezmembramintele dreptului de proprietate, drepturi reale de garanţie şi sarcini	Referinţe
NU SUNT	

Document care conține date cu caracter personal, protejat de prevederile Regulamentului (UE) nr. 679/2016 și Legii 190/2018

Anexa Nr. 1 La Partea I

Teren

Nr cadastral	Suprafaţa (mp)*	Observaţii / Referinţe
	7.400	

* Suprafaţa este determinată in planul de proiecţie Stereo 70.

DETALII LINIARE IMOBIL

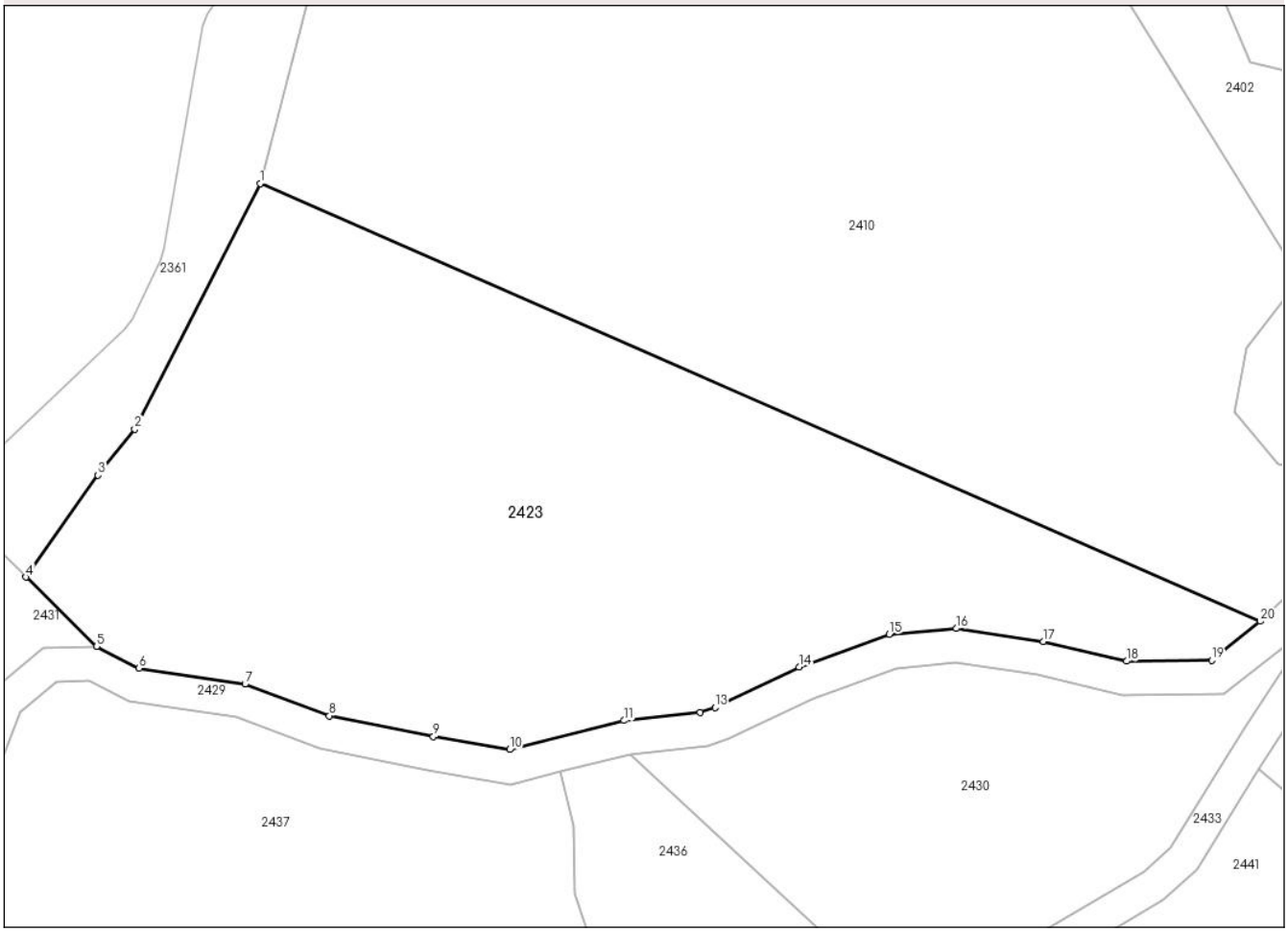

Date referitoare la teren

Crt	Categorie folosință	Intra vilan	Suprafaţa (mp)	Tarla	Parcelă	Nr. topo	Observaţii / Referinţe
1	faneata	NU	7.400	50	1854/1/2	-	Numar parcela gresit in TP (1854/1)

Lungime Segmente
1) Valorile lungimilor segmentelor sunt obţinute din proiecţie în plan.

Punct început	X / Y	Punct sfârşit	X / Y	Lungime segment (** (m)
1	433.156,331 502.900,244	2	433.137,917 502.864,213	40.464
2	433.137,917 502.864,213	3	433.132,533 502.857,427	8.662
3	433.132,533 502.857,427	4	433.121,939 502.842,48	18.321
4	433.121,939 502.842,48	5	433.132,314 502.832,313	14.527
5	433.132,314 502.832,313	6	433.138,569 502.829,115	7.024

Document care conține date cu caracter personal, protejat de prevederile Regulamentului (UE) nr. 679/2016 și Legii 190/2018

Punct început	X / Y	Punct sfârşit	X / Y	Lungime segment (** (m)
6	433.138,569 502.829,115	7	433.154,133 502.826,79	15.736
7	433.154,133 502.826,79	8	433.166,496 502.822,139	13.209
8	433.166,496 502.822,139	9	433.181,769 502.819,087	15.575
9	433.181,769 502.819,087	10	433.192,969 502.817,197	11.358
10	433.192,969 502.817,197	11	433.209,774 502.821,45	17.335
11	433.209,774 502.821,45	12	433.220,96 502.822,612	11.246
12	433.220,96 502.822,612	13	433.223,139 502.823,337	2.297
13	433.223,139 502.823,337	14	433.235,487 502.829,289	13.708
14	433.235,487 502.829,289	15	433.248,707 502.834,079	14.061
15	433.248,707 502.834,079	16	433.258,586 502.834,95	9.917
16	433.258,586 502.834,95	17	433.271,37 502.833,063	12.923
17	433.271,37 502.833,063	18	433.283,573 502.830,16	12.543
18	433.283,573 502.830,16	19	433.296,067 502.830,305	12.495
19	433.296,067 502.830,305	20	433.303,202 502.836,009	9.135
20	433.303,202 502.836,009	1	433.156,331 502.900,244	160.304

** Lungimile segmentelor sunt determinate în planul de proiecţie Stereo 70 şi sunt rotunjite la 1 milimetru.
*** Distanţa dintre puncte este formată din segmente cumulate ce sunt mai mici decât valoarea 1 milimetru.

Document care conține date cu caracter personal, protejat de prevederile Regulamentului (UE) nr. 679/2016 și Legii 190/2018

DATE DESPRE IMOBILUL NR. 2424

Oficiul de Cadastru şi Publicitate Imobiliară SIBIU
Biroul de Cadastru şi Publicitate Imobiliară Medias

A. Partea I. Descrierea imobilului

TEREN Extravilan

Adresa: Jud. Sibiu

Nr. Crt	Nr cadastral Nr. topografic	Suprafaţa* (mp)	Observaţii / Referinţe
A1		2.600	Sector cadastral:42 Teren neimprejmuit;

B. Partea II. Proprietari şi acte

Inscrieri privitoare la dreptul de proprietate şi alte drepturi reale		Referinţe
/		
Act Administrativ nr. 214/54, din 06/01/1995 emis de CJSDPAT SIBIU (titlu de proprietate);		
B1	Intabulare, drept de PROPRIETATE, dobandit prin Reconstituire, cota actuala 1/1	A1
	1) **STANILĂ TEODOR** 2) **STĂNILĂ LUCRETIA** 3) **STĂNILĂ EUGEN** 4) **STANILĂ IOAN** 5) **CÎRLAN MARCELA**	

C. Partea III. SARCINI .

Inscrieri privind dezmembramintele dreptului de proprietate, drepturi reale de garanţie şi sarcini	Referinţe
NU SUNT	

Document care conține date cu caracter personal, protejat de prevederile Regulamentului (UE) nr. 679/2016 și Legii 190/2018

Anexa Nr. 1 La Partea I

Teren

Nr cadastral	Suprafaţa (mp)*	Observaţii / Referinţe
	2.600	

* Suprafaţa este determinată in planul de proiecţie Stereo 70.

DETALII LINIARE IMOBIL

Date referitoare la teren

Crt	Categorie folosință	Intra vilan	Suprafaţa (mp)	Tarla	Parcelă	Nr. topo	Observaţii / Referinţe
1	arabil	NU	2.600	50	1843/23	-	

Lungime Segmente
1) Valorile lungimilor segmentelor sunt obţinute din proiecţie în plan.

Punct început	X / Y	Punct sfârşit	X / Y	Lungime segment (** (m)
1	433.425,864 502.873,877	2	433.472,475 502.904,853	55.965
2	433.472,475 502.904,853	3	433.463,786 502.916,084	14.199
3	433.463,786 502.916,084	4	433.414,067 502.883,704	59.334
4	433.414,067 502.883,704	5	433.353,338 502.781,692	118.72
5	433.353,338 502.781,692	6	433.363,579 502.770,629	15.075

Document care conține date cu caracter personal, protejat de prevederile Regulamentului (UE) nr. 679/2016 și Legii 190/2018

Punct început	X / Y	Punct sfârşit	X / Y	Lungime segment (** (m)
6	433.363,579 502.770,629	7	433.394,722 502.822,399	60.415
7	433.394,722 502.822,399	1	433.425,864 502.873,877	60.166

** Lungimile segmentelor sunt determinate în planul de proiecţie Stereo 70 şi sunt rotunjite la 1 milimetru.
*** Distanţa dintre puncte este formată din segmente cumulate ce sunt mai mici decât valoarea 1 milimetru.

Document care conține date cu caracter personal, protejat de prevederile Regulamentului (UE) nr. 679/2016 și Legii 190/2018

DATE DESPRE IMOBILUL NR. 2425

Oficiul de Cadastru şi Publicitate Imobiliară SIBIU
Biroul de Cadastru şi Publicitate Imobiliară Medias

A. Partea I. Descrierea imobilului

TEREN Extravilan

Adresa: Jud. Sibiu

Nr. Crt	Nr cadastral Nr. topografic	Suprafaţa* (mp)	Observaţii / Referinţe
A1		1.000	Sector cadastral:42 Teren neimprejmuit;

B. Partea II. Proprietari şi acte

Inscrieri privitoare la dreptul de proprietate şi alte drepturi reale		Referinţe
/		
Act Administrativ nr. 323/54, din 29/06/1995 emis de CJSDPAT SIBIU (titlu de proprietate);		
B1	Intabulare, drept de PROPRIETATE, dobandit prin Reconstituire, cota actuala 1/1	A1
	1) **CIORA VICTORIA**	

C. Partea III. SARCINI .

Inscrieri privind dezmembramintele dreptului de proprietate, drepturi reale de garanţie şi sarcini	Referinţe
NU SUNT	

Document care conține date cu caracter personal, protejat de prevederile Regulamentului (UE) nr. 679/2016 și Legii 190/2018

Anexa Nr. 1 La Partea I

Teren

Nr cadastral	Suprafaţa (mp)*	Observaţii / Referinţe
	1.000	

* Suprafaţa este determinată in planul de proiecţie Stereo 70.

DETALII LINIARE IMOBIL

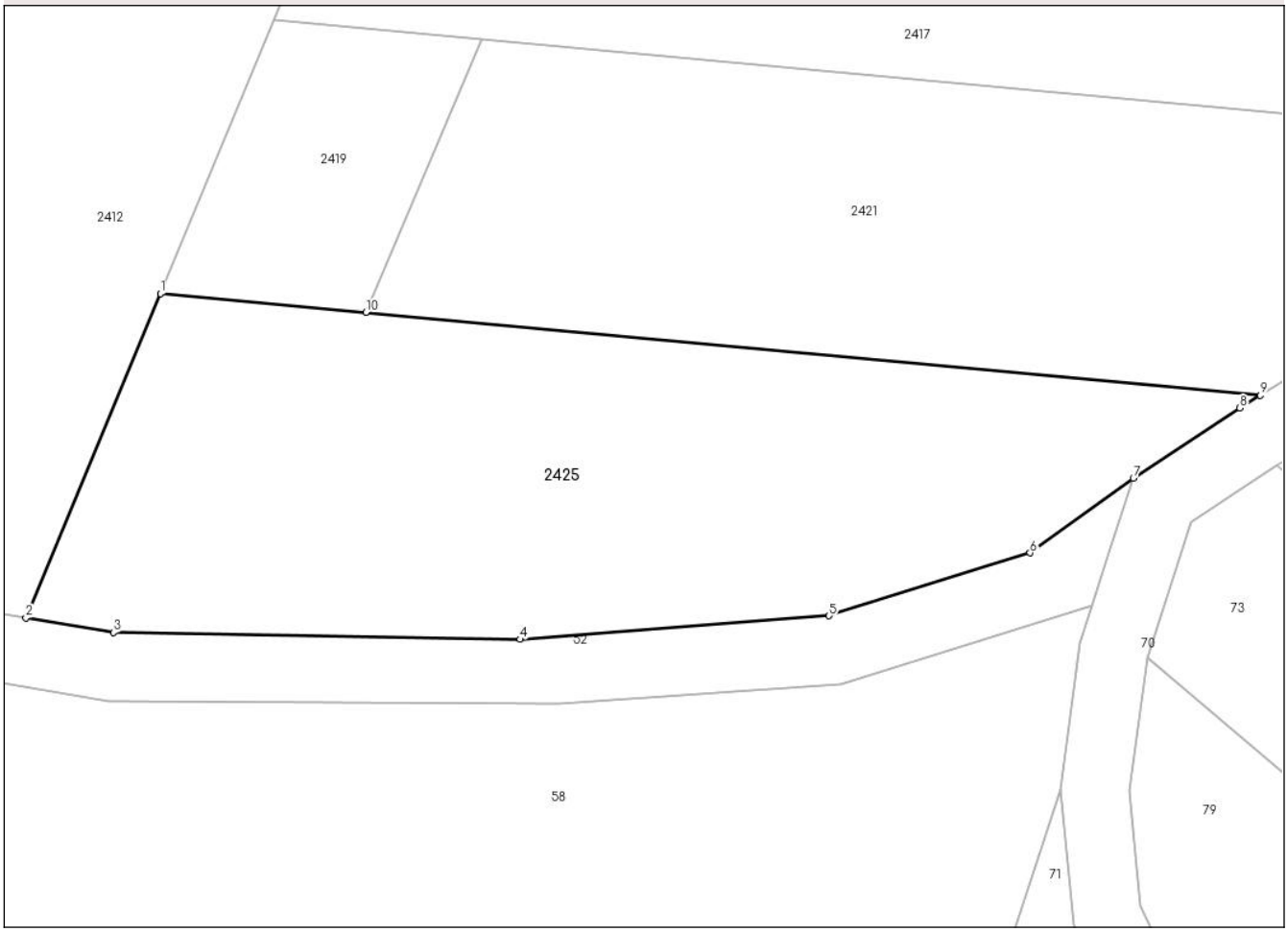

Date referitoare la teren

Crt	Categorie folosință	Intra vilan	Suprafaţa (mp)	Tarla	Parcelă	Nr. topo	Observaţii / Referinţe
1	arabil	NU	1.000	50	1862/1	-	

Lungime Segmente
1) Valorile lungimilor segmentelor sunt obţinute din proiecţie în plan.

Punct început	X / Y	Punct sfârşit	X / Y	Lungime segment (** (m)
1	434.096,575 502.859,784	2	434.088,718 502.840,851	20.499
2	434.088,718 502.840,851	3	434.093,826 502.840,009	5.178
3	434.093,826 502.840,009	4	434.117,592 502.839,603	23.769
4	434.117,592 502.839,603	5	434.135,634 502.840,974	18.094
5	434.135,634 502.840,974	6	434.147,387 502.844,647	12.313

Document care conține date cu caracter personal, protejat de prevederile Regulamentului (UE) nr. 679/2016 și Legii 190/2018

Punct început	X / Y	Punct sfârşit	X / Y	Lungime segment (** (m)
6	434.147,387 502.844,647	7	434.153,416 502.849,002	7.438
7	434.153,416 502.849,002	8	434.159,64 502.853,101	7.452
8	434.159,64 502.853,101	9	434.160,832 502.853,854	1.41
9	434.160,832 502.853,854	10	434.108,573 502.858,677	52.48
10	434.108,573 502.858,677	1	434.096,575 502.859,784	12.049

** Lungimile segmentelor sunt determinate în planul de proiecţie Stereo 70 şi sunt rotunjite la 1 milimetru.
*** Distanţa dintre puncte este formată din segmente cumulate ce sunt mai mici decât valoarea 1 milimetru.

Document care conține date cu caracter personal, protejat de prevederile Regulamentului (UE) nr. 679/2016 și Legii 190/2018

DATE DESPRE IMOBILUL NR. 2426

Oficiul de Cadastru şi Publicitate Imobiliară SIBIU
Biroul de Cadastru şi Publicitate Imobiliară Medias

A. Partea I. Descrierea imobilului

TEREN Extravilan

Adresa: Jud. Sibiu

Nr. Crt	Nr cadastral Nr. topografic	Suprafaţa* (mp)	Observaţii / Referinţe
A1		5.341	Sector cadastral:42 Teren neimprejmuit;

B. Partea II. Proprietari şi acte

Inscrieri privitoare la dreptul de proprietate şi alte drepturi reale		Referinţe
/		
Act Normativ nr. 7, din 13/03/1996 emis de PARLAMENTUL ROMANIEI (lege);		
B1	Inscrierea provizorie, drept de PROPRIETATE, dobandit prin Lege, cota actuala 1/1	A1
	1) **COMUNA SEICA MARE**, CIF:4241052, PROPRIETAR NEIDENTIFICAT	

C. Partea III. SARCINI .

Inscrieri privind dezmembramintele dreptului de proprietate, drepturi reale de garanţie şi sarcini	Referinţe
NU SUNT	

Document care conține date cu caracter personal, protejat de prevederile Regulamentului (UE) nr. 679/2016 și Legii 190/2018

Anexa Nr. 1 La Partea I

Teren

Nr cadastral	Suprafaţa (mp)*	Observaţii / Referinţe
	5.341	

* Suprafaţa este determinată in planul de proiecţie Stereo 70.

DETALII LINIARE IMOBIL



Date referitoare la teren

Crt	Categorie folosință	Intra vilan	Suprafaţa (mp)	Tarla	Parcelă	Nr. topo	Observaţii / Referinţe
1	arabil	NU	5.341	50	1843/15	-	

Lungime Segmente
1) Valorile lungimilor segmentelor sunt obţinute din proiecţie în plan.

Punct început	X / Y	Punct sfârşit	X / Y	Lungime segment (** (m)
1	433.617,57 502.849,747	2	433.597,444 502.856,098	21.105
2	433.597,444 502.856,098	3	433.576,257 502.862,449	22.118
3	433.576,257 502.862,449	4	433.552,422 502.868,535	24.6
4	433.552,422 502.868,535	5	433.529,647 502.873,827	23.382
5	433.529,647 502.873,827	6	433.501,84 502.872,769	27.827

Document care conține date cu caracter personal, protejat de prevederile Regulamentului (UE) nr. 679/2016 și Legii 190/2018

Punct început	X / Y	Punct sfârşit	X / Y	Lungime segment (** (m)
6	433.501,84 502.872,769	7	433.491,692 502.871,079	10.288
7	433.491,692 502.871,079	8	433.485,95 502.870,123	5.821
8	433.485,95 502.870,123	9	433.471,617 502.861,358	16.801
9	433.471,617 502.861,358	10	433.484,284 502.844,28	21.264
10	433.484,284 502.844,28	11	433.493,723 502.850,98	11.575
11	433.493,723 502.850,98	12	433.495,387 502.851,061	1.666
12	433.495,387 502.851,061	13	433.510,228 502.853,306	15.01
13	433.510,228 502.853,306	14	433.567,542 502.839,163	59.033
14	433.567,542 502.839,163	15	433.635,764 502.818,984	71.144
15	433.635,764 502.818,984	16	433.676,704 502.812,824	41.401
16	433.676,704 502.812,824	17	433.702,97 502.820,175	27.275
17	433.702,97 502.820,175	18	433.687,947 502.833,871	20.329
18	433.687,947 502.833,871	19	433.669,414 502.840,044	19.534
19	433.669,414 502.840,044	1	433.617,57 502.849,747	52.744

** Lungimile segmentelor sunt determinate în planul de proiecţie Stereo 70 şi sunt rotunjite la 1 milimetru.
*** Distanţa dintre puncte este formată din segmente cumulate ce sunt mai mici decât valoarea 1 milimetru.

Document care conține date cu caracter personal, protejat de prevederile Regulamentului (UE) nr. 679/2016 și Legii 190/2018

DATE DESPRE IMOBILUL NR. 2427

Oficiul de Cadastru şi Publicitate Imobiliară SIBIU
Biroul de Cadastru şi Publicitate Imobiliară Medias

A. Partea I. Descrierea imobilului

TEREN Extravilan

Adresa: Jud. Sibiu

Nr. Crt	Nr cadastral Nr. topografic	Suprafaţa* (mp)	Observaţii / Referinţe
A1		5.335	Sector cadastral:42 Teren neimprejmuit;

B. Partea II. Proprietari şi acte

Inscrieri privitoare la dreptul de proprietate şi alte drepturi reale		Referinţe
/		
Act Normativ nr. 7, din 13/03/1996 emis de PARLAMENTUL ROMANIEI (lege);		
B1	Inscrierea provizorie, drept de PROPRIETATE, dobandit prin Lege, cota actuala 1/1	A1
	1) **COMUNA SEICA MARE**, CIF:4241052, PROPRIETAR NEIDENTIFICAT	

C. Partea III. SARCINI .

Inscrieri privind dezmembramintele dreptului de proprietate, drepturi reale de garanţie şi sarcini	Referinţe
NU SUNT	

Document care conține date cu caracter personal, protejat de prevederile Regulamentului (UE) nr. 679/2016 și Legii 190/2018

Anexa Nr. 1 La Partea I

Teren

Nr cadastral	Suprafaţa (mp)*	Observaţii / Referinţe
	5.335	

* Suprafaţa este determinată in planul de proiecţie Stereo 70.

DETALII LINIARE IMOBIL

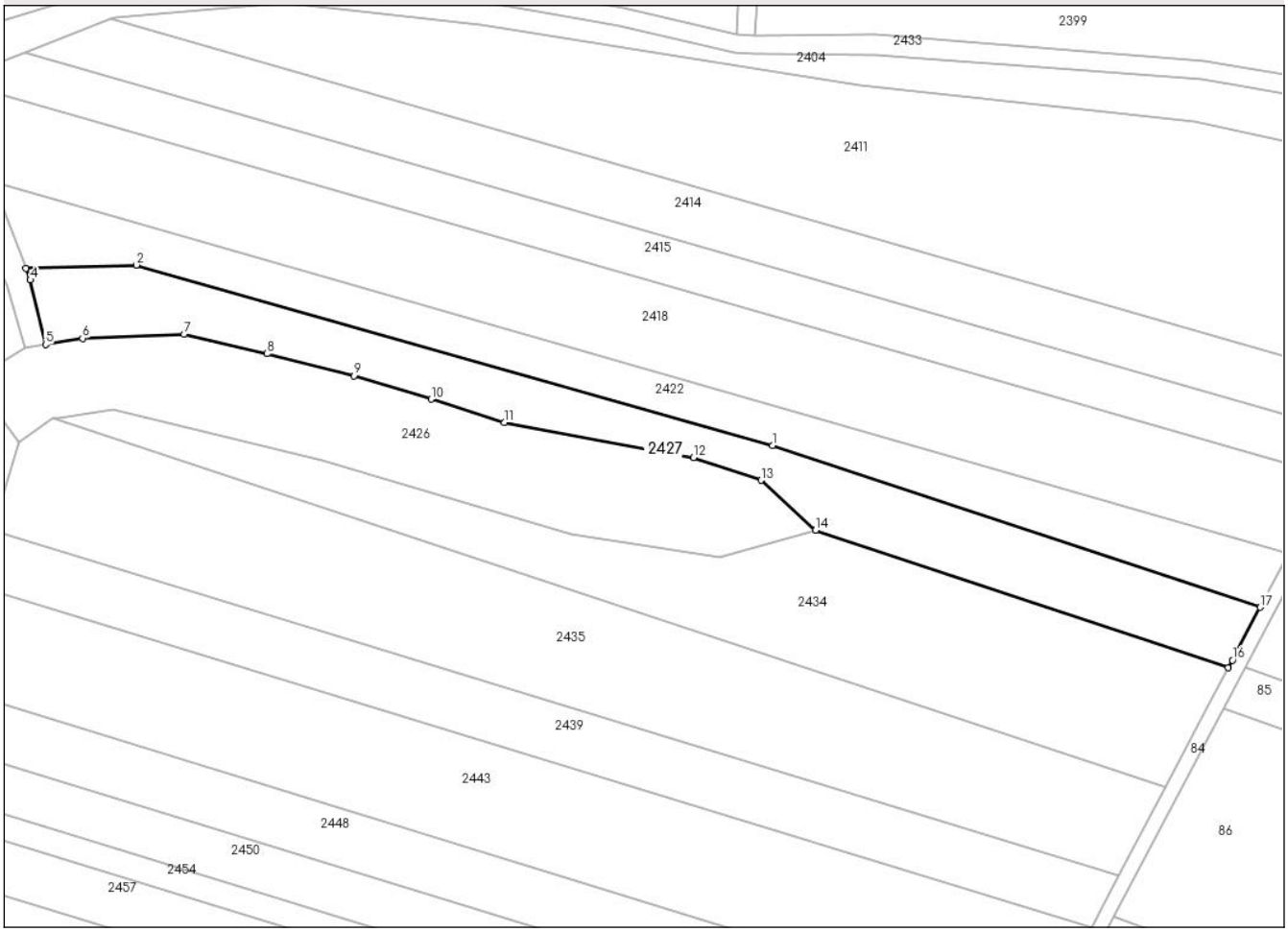

Date referitoare la teren

Crt	Categorie folosință	Intra vilan	Suprafaţa (mp)	Tarla	Parcelă	Nr. topo	Observaţii / Referinţe
1	arabil	NU	5.335	50	1843/14	-	

Lungime Segmente
1) Valorile lungimilor segmentelor sunt obţinute din proiecţie în plan.

Punct început	X / Y	Punct sfârşit	X / Y	Lungime segment (** (m)
1	433.691,126 502.843,435	2	433.516,647 502.892,846	181.341
2	433.516,647 502.892,846	3	433.486,294 502.891,953	30.366
3	433.486,294 502.891,953	4	433.487,511 502.888,741	3.435
4	433.487,511 502.888,741	5	433.491,692 502.871,079	18.15
5	433.491,692 502.871,079	6	433.501,84 502.872,769	10.288

Document care conține date cu caracter personal, protejat de prevederile Regulamentului (UE) nr. 679/2016 și Legii 190/2018

Punct început	X / Y	Punct sfârşit	X / Y	Lungime segment (** (m)
6	433.501,84 502.872,769	7	433.529,647 502.873,827	27.827
7	433.529,647 502.873,827	8	433.552,422 502.868,535	23.382
8	433.552,422 502.868,535	9	433.576,257 502.862,449	24.6
9	433.576,257 502.862,449	10	433.597,444 502.856,098	22.118
10	433.597,444 502.856,098	11	433.617,57 502.849,747	21.105
11	433.617,57 502.849,747	12	433.669,414 502.840,044	52.744
12	433.669,414 502.840,044	13	433.687,947 502.833,871	19.534
13	433.687,947 502.833,871	14	433.702,97 502.820,175	20.329
14	433.702,97 502.820,175	15	433.816,198 502.782,442	119.349
15	433.816,198 502.782,442	16	433.817,313 502.784,56	2.394
16	433.817,313 502.784,56	17	433.824,94 502.799,046	16.371
17	433.824,94 502.799,046	1	433.691,126 502.843,435	140.984

** Lungimile segmentelor sunt determinate în planul de proiecţie Stereo 70 şi sunt rotunjite la 1 milimetru.
*** Distanţa dintre puncte este formată din segmente cumulate ce sunt mai mici decât valoarea 1 milimetru.

Document care conține date cu caracter personal, protejat de prevederile Regulamentului (UE) nr. 679/2016 și Legii 190/2018

DATE DESPRE IMOBILUL NR. 2428

Oficiul de Cadastru şi Publicitate Imobiliară SIBIU
Biroul de Cadastru şi Publicitate Imobiliară Medias

A. Partea I. Descrierea imobilului

TEREN Extravilan

Adresa: Jud. Sibiu

Nr. Crt	Nr cadastral Nr. topografic	Suprafaţa* (mp)	Observaţii / Referinţe
A1		8.266	Sector cadastral:42 Teren neimprejmuit;

B. Partea II. Proprietari şi acte

Inscrieri privitoare la dreptul de proprietate şi alte drepturi reale		Referinţe
/		
Act Normativ nr. 7, din 13/03/1996 emis de PARLAMENTUL ROMANIEI (lege);		
B1	Inscrierea provizorie, drept de PROPRIETATE, dobandit prin Lege, cota actuala 1/1	A1
	1) **COMUNA SEICA MARE**, CIF:4241052, PROPRIETAR NEIDENTIFICAT	

C. Partea III. SARCINI .

Inscrieri privind dezmembramintele dreptului de proprietate, drepturi reale de garanţie şi sarcini	Referinţe
NU SUNT	

Document care conține date cu caracter personal, protejat de prevederile Regulamentului (UE) nr. 679/2016 și Legii 190/2018

Anexa Nr. 1 La Partea I

Teren

Nr cadastral	Suprafaţa (mp)*	Observaţii / Referinţe
	8.266	

* Suprafaţa este determinată in planul de proiecţie Stereo 70.

DETALII LINIARE IMOBIL

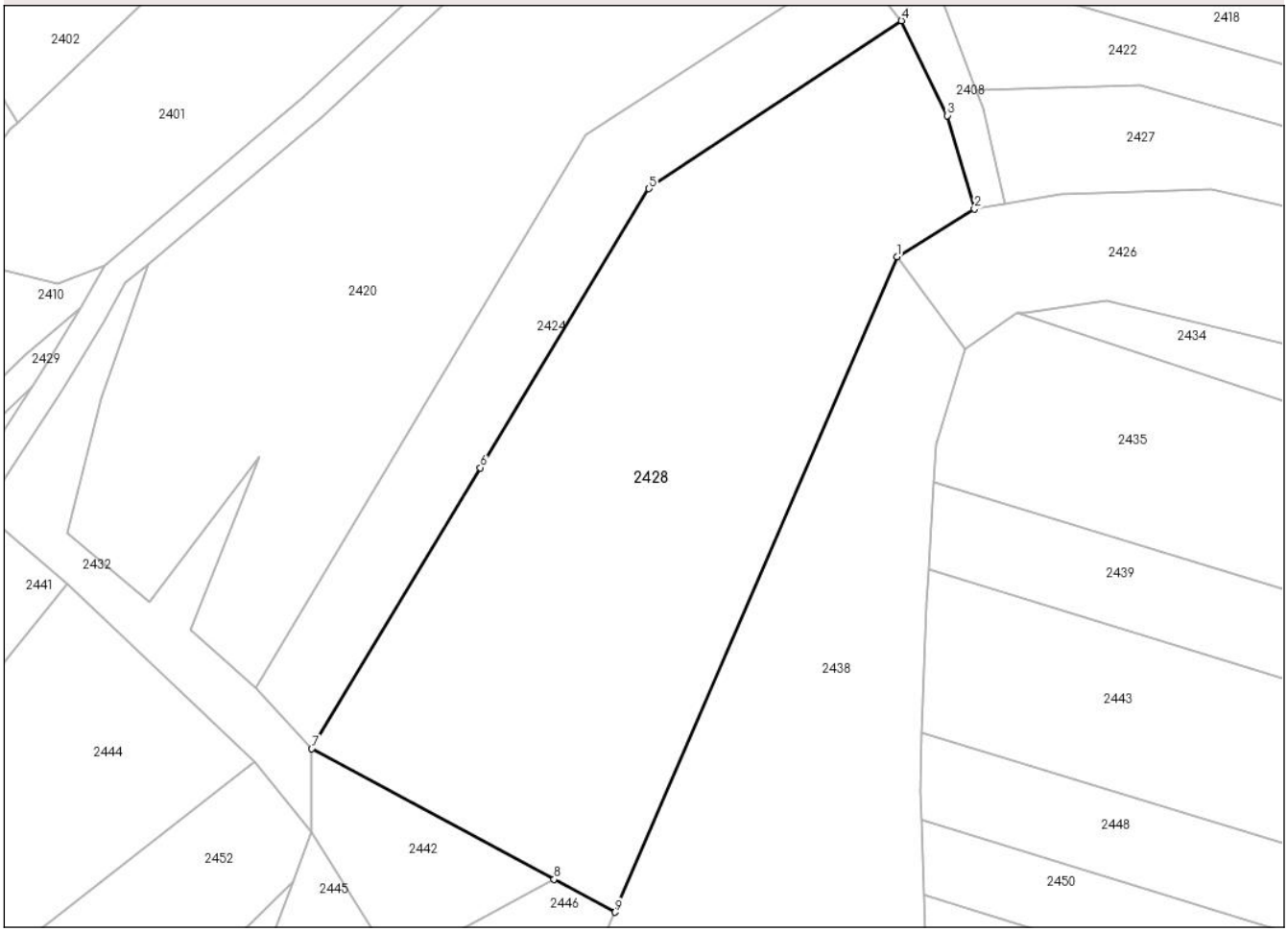

Date referitoare la teren

Crt	Categorie folosință	Intra vilan	Suprafaţa (mp)	Tarla	Parcelă	Nr. topo	Observaţii / Referinţe
1	faneata	NU	8.266	50	1844/4	-	

Lungime Segmente
1) Valorile lungimilor segmentelor sunt obţinute din proiecţie în plan.

Punct început	X / Y	Punct sfârşit	X / Y	Lungime segment (** (m)
1	433.471,617 502.861,358	2	433.485,95 502.870,123	16.801
2	433.485,95 502.870,123	3	433.480,93 502.887,347	17.941
3	433.480,93 502.887,347	4	433.472,475 502.904,853	19.441
4	433.472,475 502.904,853	5	433.425,864 502.873,877	55.965
5	433.425,864 502.873,877	6	433.394,722 502.822,399	60.166

Document care conține date cu caracter personal, protejat de prevederile Regulamentului (UE) nr. 679/2016 și Legii 190/2018

Punct început	X / Y	Punct sfârşit	X / Y	Lungime segment (** (m)
6	433.394,722 502.822,399	7	433.363,579 502.770,629	60.415
7	433.363,579 502.770,629	8	433.408,327 502.746,509	50.835
8	433.408,327 502.746,509	9	433.419,593 502.740,436	12.798
9	433.419,593 502.740,436	1	433.471,617 502.861,358	131.638

** Lungimile segmentelor sunt determinate în planul de proiecţie Stereo 70 şi sunt rotunjite la 1 milimetru.
*** Distanţa dintre puncte este formată din segmente cumulate ce sunt mai mici decât valoarea 1 milimetru.

Document care conține date cu caracter personal, protejat de prevederile Regulamentului (UE) nr. 679/2016 și Legii 190/2018

DATE DESPRE IMOBILUL NR. 2429

Oficiul de Cadastru şi Publicitate Imobiliară SIBIU
Biroul de Cadastru şi Publicitate Imobiliară Medias

A. Partea I. Descrierea imobilului

TEREN Extravilan

Adresa: Jud. Sibiu

Nr. Crt	Nr cadastral Nr. topografic	Suprafaţa* (mp)	Observaţii / Referinţe
A1		1.560	Sector cadastral:42 Teren neimprejmuit;

B. Partea II. Proprietari şi acte

Inscrieri privitoare la dreptul de proprietate şi alte drepturi reale		Referinţe
/		
Act Normativ nr. 978 - ANEXA NR.54 INVENTAR DOMENIUL PUBLIC AL COMUNEI SEICA MARE, din 05/09/2002 emis de GUVERNUL ROMANIEI (Adeverinta 1040);		
B1	Intabulare, drept de PROPRIETATE, dobandit prin Lege, cota actuala 1/1	A1
	1) **COMUNA SEICA MARE DOMENIUL PUBLIC**, CIF:4241052	

C. Partea III. SARCINI .

Inscrieri privind dezmembramintele dreptului de proprietate, drepturi reale de garanţie şi sarcini	Referinţe
NU SUNT	

Document care conține date cu caracter personal, protejat de prevederile Regulamentului (UE) nr. 679/2016 și Legii 190/2018

Anexa Nr. 1 La Partea I

Teren

Nr cadastral	Suprafaţa (mp)*	Observaţii / Referinţe
	1.560	

* Suprafaţa este determinată in planul de proiecţie Stereo 70.

DETALII LINIARE IMOBIL

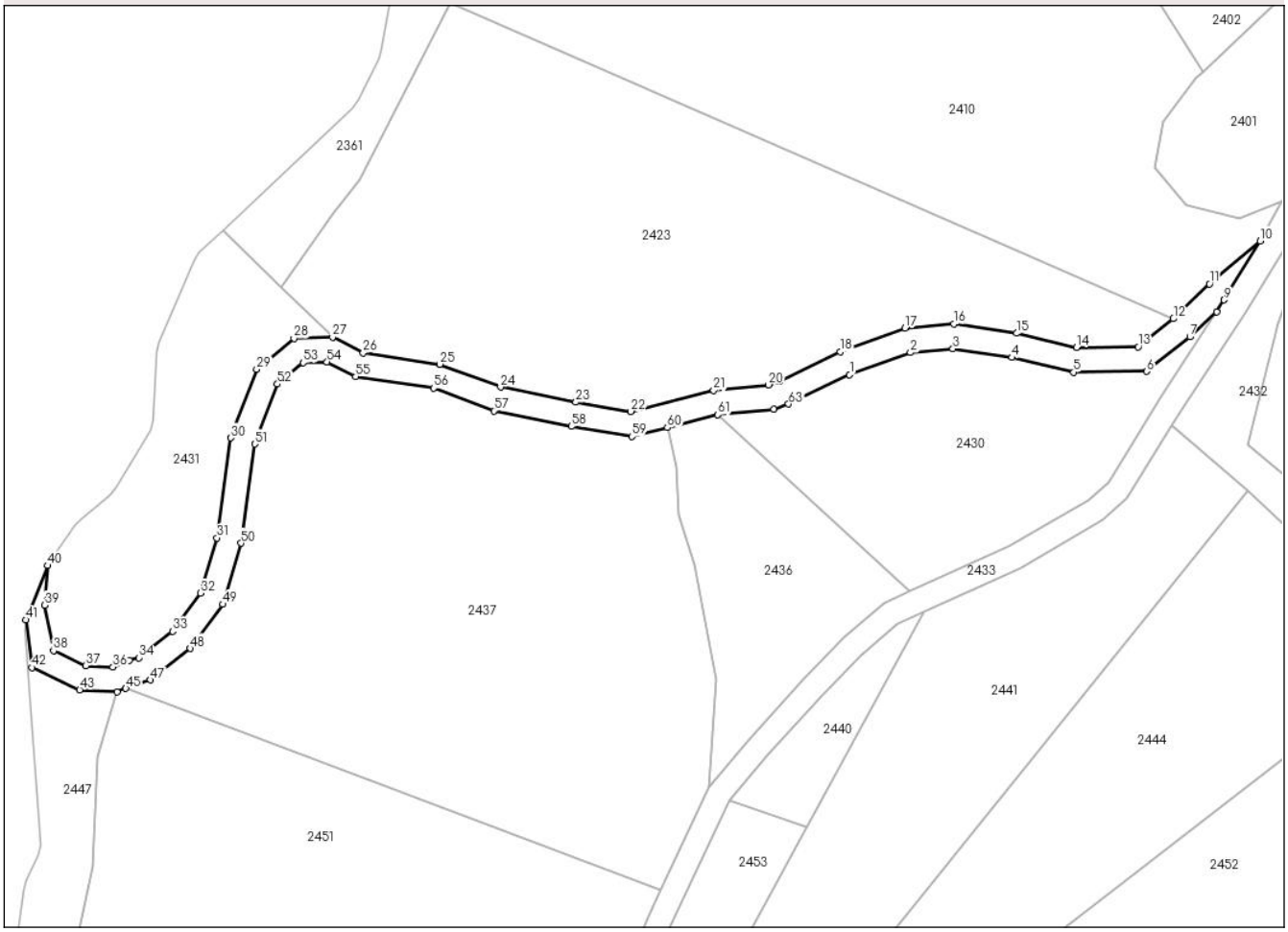

Date referitoare la teren

Crt	Categorie folosință	Intra vilan	Suprafaţa (mp)	Tarla	Parcelă	Nr. topo	Observaţii / Referinţe
1	drum	NU	1.560	50	1851	-	

Lungime Segmente

1) Valorile lungimilor segmentelor sunt obţinute din proiecţie în plan.

Punct început	X / Y	Punct sfârşit	X / Y	Lungime segment
1	433.237,429 502.824,674	2	433.249,797 502.829,156	13.154
4	433.270,425 502.828,148	5	433.283,015 502.825,153	12.942
7	433.306,629 502.832,347	8	433.312,026 502.837,46	7.435
10	433.320,913 502.851,812	11	433.310,594 502.843,079	13.518
13	433.296,067 502.830,305	14	433.283,573 502.830,16	12.495
16	433.258,586 502.834,95	17	433.248,707 502.834,079	9.917

Punct început	X / Y	Punct sfârşit	X / Y	Lungime segment
2	433.249,797 502.829,156	3	433.258,438 502.829,918	8.675
5	433.283,015 502.825,153	6	433.297,845 502.825,325	14.831
8	433.312,026 502.837,46	9	433.313,585 502.839,847	2.851
11	433.310,594 502.843,079	12	433.303,202 502.836,009	10.229
14	433.283,573 502.830,16	15	433.271,37 502.833,063	12.543
17	433.248,707 502.834,079	18	433.235,487 502.829,289	14.061

Punct început	X / Y	Punct sfârşit	X / Y	Lungime segment
3	433.258,438 502.829,918	4	433.270,425 502.828,148	12.116
6	433.297,845 502.825,325	7	433.306,629 502.832,347	11.245
9	433.313,585 502.839,847	10	433.320,913 502.851,812	14.031
12	433.303,202 502.836,009	13	433.296,067 502.830,305	9.135
15	433.271,37 502.833,063	16	433.258,586 502.834,95	12.923
18	433.235,487 502.829,289	19	433.223,139 502.823,337	13.708

Document care conține date cu caracter personal, protejat de prevederile Regulamentului (UE) nr. 679/2016 și Legii 190/2018

Punct început	X / Y	Punct sfârşit	X / Y	Lungime segment
19	433.223,139 502.823,337	20	433.220,96 502.822,612	2.297
22	433.192,969 502.817,197	23	433.181,769 502.819,087	11.358
25	433.154,133 502.826,79	26	433.138,569 502.829,115	15.736
28	433.124,46 502.832,022	29	433.116,896 502.825,772	9.811
31	433.108,828 502.791,513	32	433.105,474 502.780,294	11.71
34	433.092,934 502.767,181	35	433.091,038 502.766,598	1.983
37	433.082,144 502.765,578	38	433.075,582 502.768,638	7.24
40	433.074,415 502.785,894	41	433.069,973 502.774,86	11.894
43	433.080,911 502.760,636	44	433.088,5 502.760,237	7.6
46	433.092,686 502.761,874	47	433.095,294 502.762,676	2.728
49	433.110,016 502.778,029	50	433.113,728 502.790,446	12.959
52	433.121,109 502.822,767	53	433.126,338 502.827,088	6.783
55	433.137,021 502.824,291	56	433.152,869 502.821,923	16.024
58	433.180,863 502.814,169	59	433.193,175 502.812,092	12.486
61	433.210,65 502.816,514	62	433.222,021 502.817,695	11.432

Punct început	X / Y	Punct sfârşit	X / Y	Lungime segment
20	433.220,96 502.822,612	21	433.209,774 502.821,45	11.246
23	433.181,769 502.819,087	24	433.166,496 502.822,139	15.575
26	433.138,569 502.829,115	27	433.132,314 502.832,313	7.024
29	433.116,896 502.825,772	30	433.111,66 502.811,82	14.903
32	433.105,474 502.780,294	33	433.099,787 502.772,572	9.59
35	433.091,038 502.766,598	36	433.087,685 502.765,287	3.601
38	433.075,582 502.768,638	39	433.073,793 502.777,876	9.409
41	433.069,973 502.774,86	42	433.071,158 502.765,184	9.749
44	433.088,5 502.760,237	45	433.090,285 502.760,935	1.916
47	433.095,294 502.762,676	48	433.103,412 502.769,061	10.328
50	433.113,728 502.790,446	51	433.116,536 502.810,581	20.33
53	433.126,338 502.827,088	54	433.131,198 502.827,268	4.863
56	433.152,869 502.821,923	57	433.165,117 502.817,316	13.086
59	433.193,175 502.812,092	60	433.200,371 502.813,913	7.423
62	433.222,021 502.817,695	63	433.225,022 502.818,694	3.164

Punct început	X / Y	Punct sfârşit	X / Y	Lungime segment
21	433.209,774 502.821,45	22	433.192,969 502.817,197	17.335
24	433.166,496 502.822,139	25	433.154,133 502.826,79	13.209
27	433.132,314 502.832,313	28	433.124,46 502.832,022	7.86
30	433.111,66 502.811,82	31	433.108,828 502.791,513	20.503
33	433.099,787 502.772,572	34	433.092,934 502.767,181	8.719
36	433.087,685 502.765,287	37	433.082,144 502.765,578	5.549
39	433.073,793 502.777,876	40	433.074,415 502.785,894	8.042
42	433.071,158 502.765,184	43	433.080,911 502.760,636	10.761
45	433.090,285 502.760,935	46	433.092,686 502.761,874	2.578
48	433.103,412 502.769,061	49	433.110,016 502.778,029	11.137
51	433.116,536 502.810,581	52	433.121,109 502.822,767	13.016
54	433.131,198 502.827,268	55	433.137,021 502.824,291	6.54
57	433.165,117 502.817,316	58	433.180,863 502.814,169	16.057
60	433.200,371 502.813,913	61	433.210,65 502.816,514	10.603
63	433.225,022 502.818,694	1	433.237,429 502.824,674	13.773

**** Lungimile segmentelor sunt determinate în planul de proiecţie Stereo 70 şi sunt rotunjite la 1 milimetru.**
***** Distanţa dintre puncte este formată din segmente cumulate ce sunt mai mici decât valoarea 1 milimetru.**

Document care conține date cu caracter personal, protejat de prevederile Regulamentului (UE) nr. 679/2016 și Legii 190/2018

DATE DESPRE IMOBILUL NR. 2430

Oficiul de Cadastru şi Publicitate Imobiliară SIBIU
Biroul de Cadastru şi Publicitate Imobiliară Medias

A. Partea I. Descrierea imobilului

TEREN Extravilan

Adresa: Jud. Sibiu

Nr. Crt	Nr cadastral Nr. topografic	Suprafaţa* (mp)	Observaţii / Referinţe
A1		2.600	Sector cadastral:42 Teren neimprejmuit;

B. Partea II. Proprietari şi acte

Inscrieri privitoare la dreptul de proprietate şi alte drepturi reale		Referinţe
/		
Act Administrativ nr. 59/54, din 09/01/1995 emis de CJSDPAT SIBIU (titlu de proprietate);		
B1	Intabulare, drept de PROPRIETATE, dobandit prin Reconstituire, cota actuala 1/1	A1
	1) **SCHONN GHEORGHE**	

C. Partea III. SARCINI .

Inscrieri privind dezmembramintele dreptului de proprietate, drepturi reale de garanţie şi sarcini	Referinţe
NU SUNT	

Document care conține date cu caracter personal, protejat de prevederile Regulamentului (UE) nr. 679/2016 și Legii 190/2018

Anexa Nr. 1 La Partea I

Teren

Nr cadastral	Suprafaţa (mp)*	Observaţii / Referinţe
	2.600	

* Suprafaţa este determinată in planul de proiecţie Stereo 70.

DETALII LINIARE IMOBIL

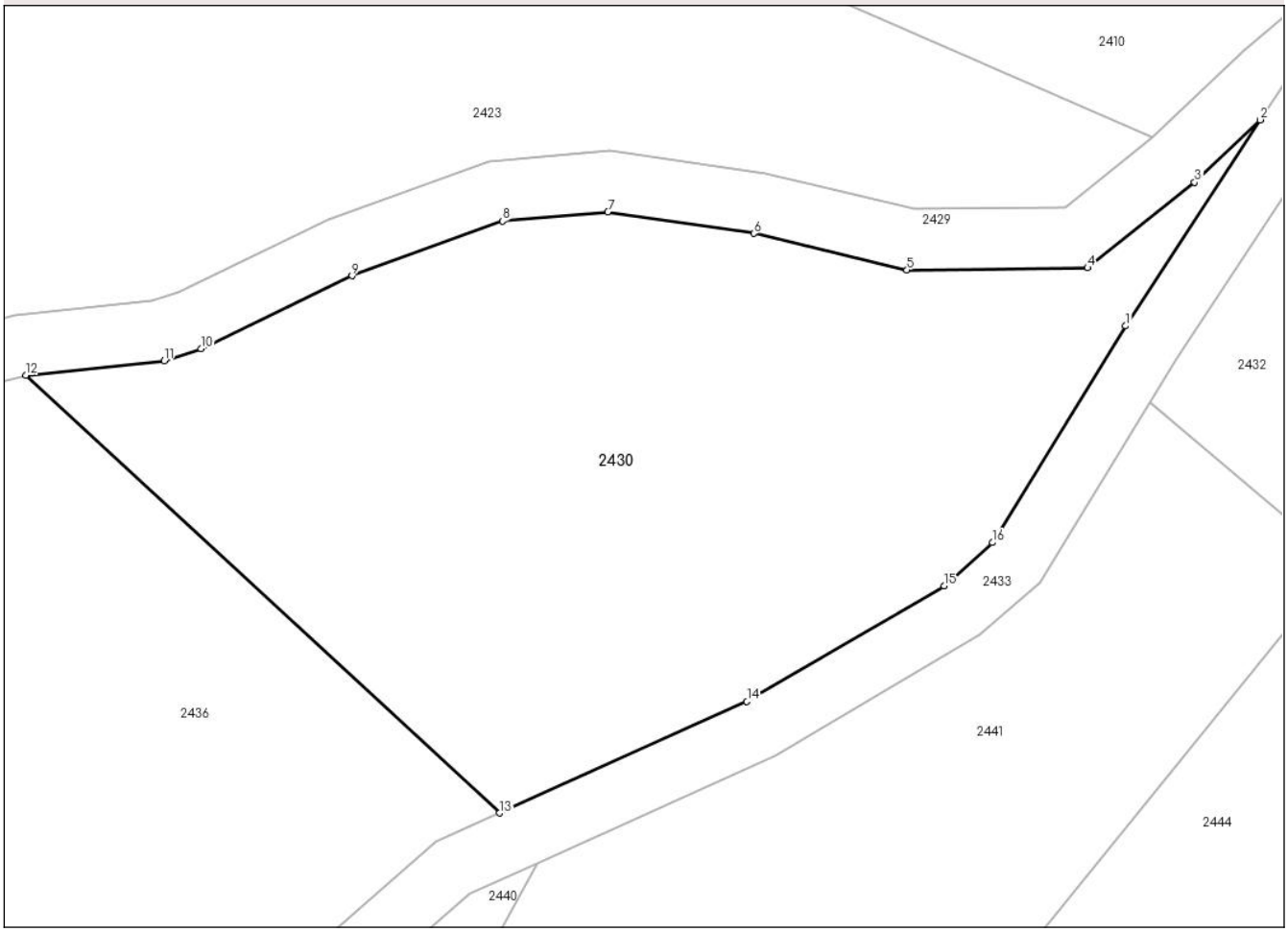

Date referitoare la teren

Crt	Categorie folosință	Intra vilan	Suprafaţa (mp)	Tarla	Parcelă	Nr. topo	Observaţii / Referinţe
1	faneata	NU	2.600	50	1848/1	-	

Lungime Segmente
1) Valorile lungimilor segmentelor sunt obţinute din proiecţie în plan.

Punct început	X / Y	Punct sfârşit	X / Y	Lungime segment (** (m)
1	433.300,977 502.820,55	2	433.312,026 502.837,46	20.2
2	433.312,026 502.837,46	3	433.306,629 502.832,347	7.435
3	433.306,629 502.832,347	4	433.297,845 502.825,325	11.245
4	433.297,845 502.825,325	5	433.283,015 502.825,153	14.831
5	433.283,015 502.825,153	6	433.270,425 502.828,148	12.942

Document care conține date cu caracter personal, protejat de prevederile Regulamentului (UE) nr. 679/2016 și Legii 190/2018

Punct început	X / Y	Punct sfârşit	X / Y	Lungime segment (** (m)
6	433.270,425 502.828,148	7	433.258,438 502.829,918	12.116
7	433.258,438 502.829,918	8	433.249,797 502.829,156	8.675
8	433.249,797 502.829,156	9	433.237,429 502.824,674	13.154
9	433.237,429 502.824,674	10	433.225,022 502.818,694	13.773
10	433.225,022 502.818,694	11	433.222,021 502.817,695	3.164
11	433.222,021 502.817,695	12	433.210,65 502.816,514	11.432
12	433.210,65 502.816,514	13	433.249,57 502.780,597	52.961
13	433.249,57 502.780,597	14	433.269,872 502.789,739	22.265
14	433.269,872 502.789,739	15	433.286,054 502.799,242	18.766
15	433.286,054 502.799,242	16	433.290,025 502.802,779	5.318
16	433.290,025 502.802,779	1	433.300,977 502.820,55	20.874

** Lungimile segmentelor sunt determinate în planul de proiecţie Stereo 70 şi sunt rotunjite la 1 milimetru.
*** Distanţa dintre puncte este formată din segmente cumulate ce sunt mai mici decât valoarea 1 milimetru.

Document care conține date cu caracter personal, protejat de prevederile Regulamentului (UE) nr. 679/2016 și Legii 190/2018

DATE DESPRE IMOBILUL NR. 2431

Oficiul de Cadastru şi Publicitate Imobiliară SIBIU
Biroul de Cadastru şi Publicitate Imobiliară Medias

A. Partea I. Descrierea imobilului

TEREN Extravilan

Adresa: Jud. Sibiu

Nr. Crt	Nr cadastral Nr. topografic	Suprafaţa* (mp)	Observaţii / Referinţe
A1		2.000	Sector cadastral:42 Teren neimprejmuit;

B. Partea II. Proprietari şi acte

Inscrieri privitoare la dreptul de proprietate şi alte drepturi reale		Referinţe
/		
Act Administrativ nr. 422/54, din 03/01/1996 emis de CJSDPAT SIBIU (titlu de proprietate);		
B1	Intabulare, drept de PROPRIETATE, dobandit prin Reconstituire, cota actuala 1/1	A1
	1) **MORDĂŞAN VASILE**	

C. Partea III. SARCINI .

Inscrieri privind dezmembramintele dreptului de proprietate, drepturi reale de garanţie şi sarcini	Referinţe
NU SUNT	

Document care conține date cu caracter personal, protejat de prevederile Regulamentului (UE) nr. 679/2016 și Legii 190/2018

Anexa Nr. 1 La Partea I

Teren

Nr cadastral	Suprafaţa (mp)*	Observaţii / Referinţe
	2.000	

* Suprafaţa este determinată in planul de proiecţie Stereo 70.

DETALII LINIARE IMOBIL

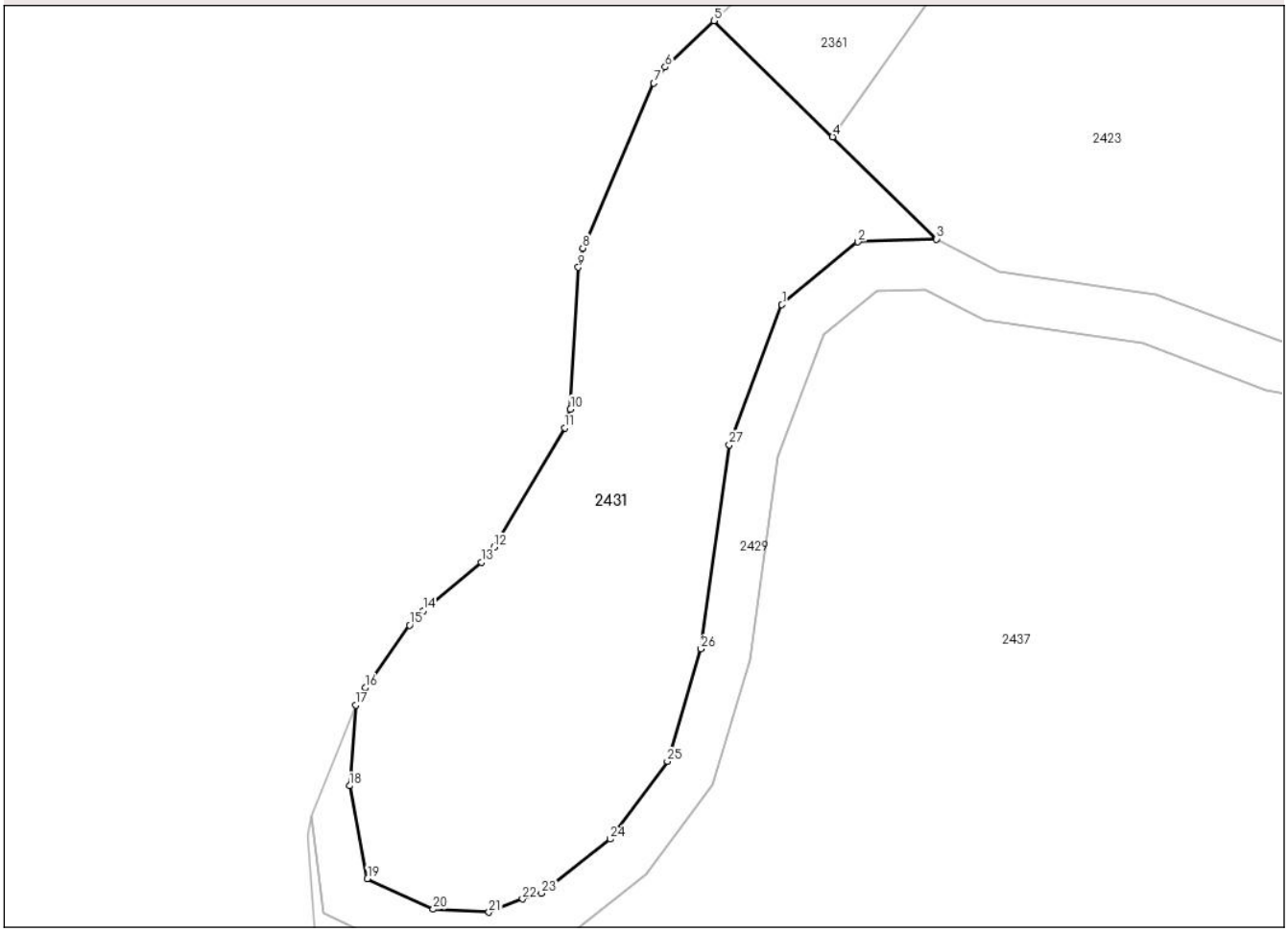

Date referitoare la teren

Crt	Categorie folosință	Intra vilan	Suprafaţa (mp)	Tarla	Parcelă	Nr. topo	Observaţii / Referinţe
1	padure	NU	2.000	50	1852/2	-	Tufaris

Lungime Segmente

1) Valorile lungimilor segmentelor sunt obţinute din proiecţie în plan.

Punct început	X / Y	Punct sfârşit	X / Y	Lungime segment (** (m)
1	433.116,896 502.825,772	2	433.124,46 502.832,022	9.811
3	433.132,314 502.832,313	4	433.121,939 502.842,48	14.527
5	433.110,134 502.854,049	6	433.105,252 502.849,434	6.717
7	433.104,13 502.847,828	8	433.097,048 502.831,406	17.884
9	433.096,597 502.829,49	10	433.095,813 502.815,376	14.135

Punct început	X / Y	Punct sfârşit	X / Y	Lungime segment (** (m)
2	433.124,46 502.832,022	3	433.132,314 502.832,313	7.86
4	433.121,939 502.842,48	5	433.110,134 502.854,049	16.528
6	433.105,252 502.849,434	7	433.104,13 502.847,828	1.959
8	433.097,048 502.831,406	9	433.096,597 502.829,49	1.969
10	433.095,813 502.815,376	11	433.095,248 502.813,517	1.943

Document care conține date cu caracter personal, protejat de prevederile Regulamentului (UE) nr. 679/2016 și Legii 190/2018

Punct început	X / Y	Punct sfârşit	X / Y	Lungime segment (** (m)
11	433.095,248 502.813,517	12	433.088,215 502.801,633	13.809
13	433.086,936 502.800,134	14	433.081,139 502.795,325	7.532
15	433.079,791 502.793,871	16	433.075,367 502.787,637	7.644
17	433.074,415 502.785,894	18	433.073,793 502.777,876	8.042
19	433.075,582 502.768,638	20	433.082,144 502.765,578	7.24
21	433.087,685 502.765,287	22	433.091,038 502.766,598	3.601
23	433.092,934 502.767,181	24	433.099,787 502.772,572	8.719
25	433.105,474 502.780,294	26	433.108,828 502.791,513	11.71
27	433.111,66 502.811,82	1	433.116,896 502.825,772	14.903

Punct început	X / Y	Punct sfârşit	X / Y	Lungime segment (** (m)
12	433.088,215 502.801,633	13	433.086,936 502.800,134	1.97
14	433.081,139 502.795,325	15	433.079,791 502.793,871	1.983
16	433.075,367 502.787,637	17	433.074,415 502.785,894	1.986
18	433.073,793 502.777,876	19	433.075,582 502.768,638	9.409
20	433.082,144 502.765,578	21	433.087,685 502.765,287	5.549
22	433.091,038 502.766,598	23	433.092,934 502.767,181	1.983
24	433.099,787 502.772,572	25	433.105,474 502.780,294	9.59
26	433.108,828 502.791,513	27	433.111,66 502.811,82	20.503

** Lungimile segmentelor sunt determinate în planul de proiecţie Stereo 70 şi sunt rotunjite la 1 milimetru.
*** Distanţa dintre puncte este formată din segmente cumulate ce sunt mai mici decât valoarea 1 milimetru.

Document care conține date cu caracter personal, protejat de prevederile Regulamentului (UE) nr. 679/2016 și Legii 190/2018

DATE DESPRE IMOBILUL NR. 2432

Oficiul de Cadastru şi Publicitate Imobiliară SIBIU
Biroul de Cadastru şi Publicitate Imobiliară Medias

A. Partea I. Descrierea imobilului

TEREN Extravilan

Adresa: Jud. Sibiu

Nr. Crt	Nr cadastral Nr. topografic	Suprafaţa* (mp)	Observaţii / Referinţe
A1		1.193	Sector cadastral:42 Teren neimprejmuit;

B. Partea II. Proprietari şi acte

Inscrieri privitoare la dreptul de proprietate şi alte drepturi reale		Referinţe
/		
Act Normativ nr. 7, din 13/03/1996 emis de PARLAMENTUL ROMANIEI (lege);		
B1	Inscrierea provizorie, drept de PROPRIETATE, dobandit prin Lege, cota actuala 1/1	A1
	1) **COMUNA SEICA MARE**, CIF:4241052, PROPRIETAR NEIDENTIFICAT	

C. Partea III. SARCINI .

Inscrieri privind dezmembramintele dreptului de proprietate, drepturi reale de garanţie şi sarcini	Referinţe
NU SUNT	

Document care conține date cu caracter personal, protejat de prevederile Regulamentului (UE) nr. 679/2016 și Legii 190/2018

Anexa Nr. 1 La Partea I

Teren

Nr cadastral	Suprafaţa (mp)*	Observaţii / Referinţe
	1.193	

* Suprafaţa este determinată in planul de proiecţie Stereo 70.

DETALII LINIARE IMOBIL

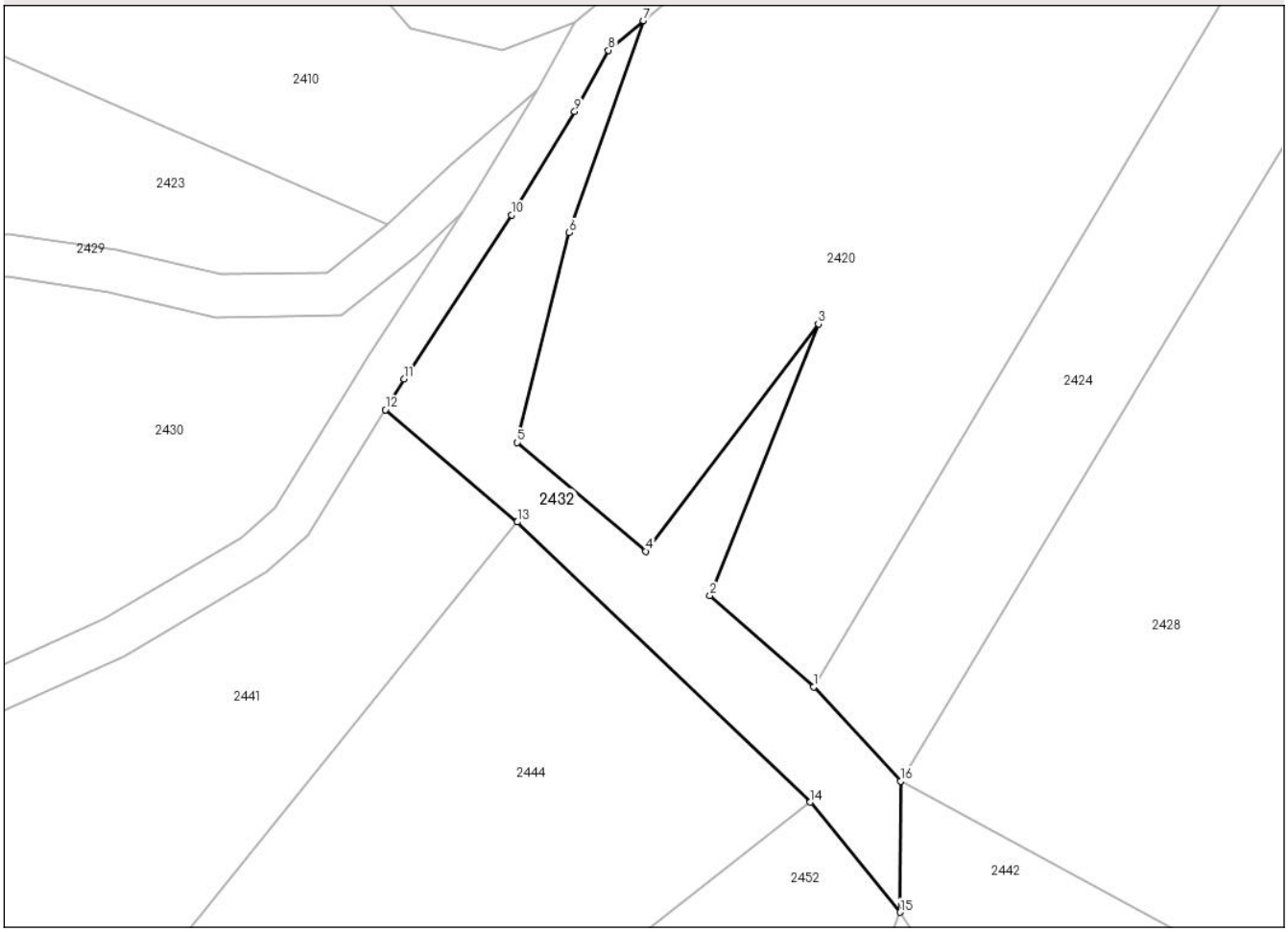

Date referitoare la teren

Crt	Categorie folosință	Intra vilan	Suprafaţa (mp)	Tarla	Parcelă	Nr. topo	Observaţii / Referinţe
1	faneata	NU	1.193	50	1844/5	-	

Lungime Segmente
1) Valorile lungimilor segmentelor sunt obţinute din proiecţie în plan.

Punct început	X / Y	Punct sfârşit	X / Y	Lungime segment (** (m)
1	433.353,338 502.781,692	2	433.341,143 502.792,427	16.247
2	433.341,143 502.792,427	3	433.353,918 502.824,343	34.378
3	433.353,918 502.824,343	4	433.333,593 502.797,65	33.551
4	433.333,593 502.797,65	5	433.318,494 502.810,416	19.773
5	433.318,494 502.810,416	6	433.324,592 502.835,079	25.405

Document care conține date cu caracter personal, protejat de prevederile Regulamentului (UE) nr. 679/2016 și Legii 190/2018

Punct început	X / Y	Punct sfârşit	X / Y	Lungime segment (** (m)
6	433.324,592 502.835,079	7	433.333,322 502.859,987	26.394
7	433.333,322 502.859,987	8	433.329,208 502.856,512	5.386
8	433.329,208 502.856,512	9	433.325,237 502.849,3	8.232
9	433.325,237 502.849,3	10	433.317,811 502.837,173	14.22
10	433.317,811 502.837,173	11	433.305,198 502.817,87	23.058
11	433.305,198 502.817,87	12	433.302,982 502.814,274	4.224
12	433.302,982 502.814,274	13	433.318,491 502.801,087	20.357
13	433.318,491 502.801,087	14	433.352,966 502.768,159	47.673
14	433.352,966 502.768,159	15	433.363,53 502.755,229	16.697
15	433.363,53 502.755,229	16	433.363,579 502.770,629	15.4
16	433.363,579 502.770,629	1	433.353,338 502.781,692	15.075

** Lungimile segmentelor sunt determinate în planul de proiecţie Stereo 70 şi sunt rotunjite la 1 milimetru.
*** Distanţa dintre puncte este formată din segmente cumulate ce sunt mai mici decât valoarea 1 milimetru.

Document care conține date cu caracter personal, protejat de prevederile Regulamentului (UE) nr. 679/2016 și Legii 190/2018

DATE DESPRE IMOBILUL NR. 2433

Oficiul de Cadastru şi Publicitate Imobiliară SIBIU
Biroul de Cadastru şi Publicitate Imobiliară Medias

A. Partea I. Descrierea imobilului

TEREN Extravilan

Adresa: Jud. Sibiu

Nr. Crt	Nr cadastral Nr. topografic	Suprafaţa* (mp)	Observaţii / Referinţe
A1		5.910	Sector cadastral:42 Teren neimprejmuit;

B. Partea II. Proprietari şi acte

Inscrieri privitoare la dreptul de proprietate şi alte drepturi reale		Referinţe
/		
Act Normativ nr. 978 - ANEXA NR.54 INVENTAR DOMENIUL PUBLIC AL COMUNEI SEICA MARE, din 05/09/2002 emis de GUVERNUL ROMANIEI (Adeverinta 1040);		
B1	Intabulare, drept de PROPRIETATE, dobandit prin Lege, cota actuala 1/1	A1
	1) **COMUNA SEICA MARE DOMENIUL PUBLIC**, CIF:4241052	

C. Partea III. SARCINI .

Inscrieri privind dezmembramintele dreptului de proprietate, drepturi reale de garanţie şi sarcini	Referinţe
NU SUNT	

Document care conține date cu caracter personal, protejat de prevederile Regulamentului (UE) nr. 679/2016 și Legii 190/2018

Anexa Nr. 1 La Partea I

Teren

Nr cadastral	Suprafaţa (mp)*	Observaţii / Referinţe
	5.910	

* Suprafaţa este determinată in planul de proiecţie Stereo 70.

DETALII LINIARE IMOBIL

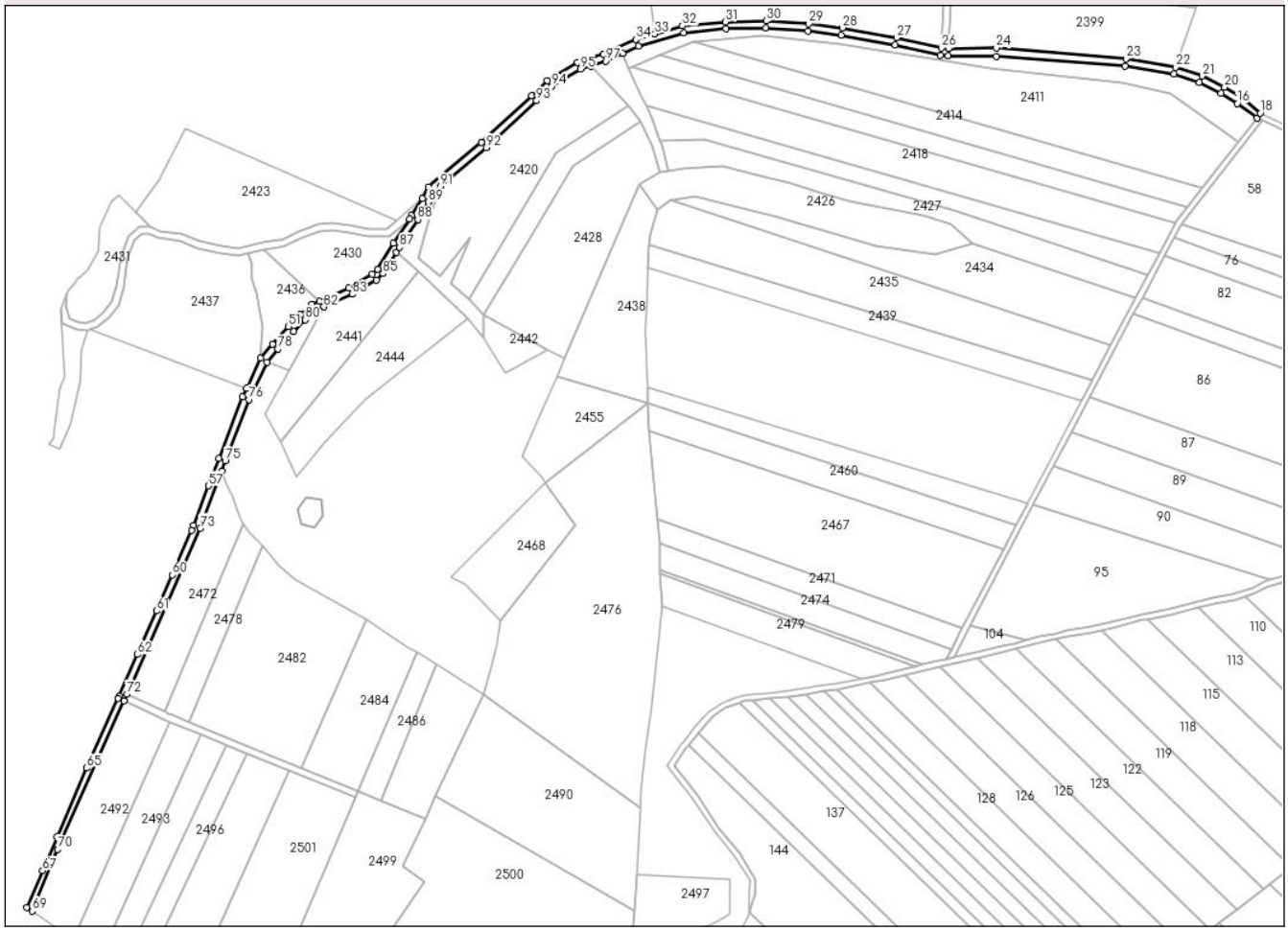

Date referitoare la teren

Crt	Categorie folosință	Intra vilan	Suprafaţa (mp)	Tarla	Parcelă	Nr. topo	Observaţii / Referinţe
1	drum	NU	5.910	50	1847	-	

Lungime Segmente

1) Valorile lungimilor segmentelor sunt obţinute din proiecţie în plan.

Punct început	X / Y	Punct sfârşit	X / Y	Lungime segment
1	433.460,22 502.952,423	2	433.471,148 502.957,336	11.981
4	433.531,748 502.969,377	5	433.559,618 502.969,939	27.876
7	433.611,82 502.965,146	8	433.649,266 502.958,343	38.059
10	433.686,13 502.950,816	11	433.719,406 502.950,429	33.278
13	433.842,969 502.937,956	14	433.860,619 502.932,072	18.605
16	433.886,913 502.917,655	17	433.900,584 502.907,607	16.966

Punct început	X / Y	Punct sfârşit	X / Y	Lungime segment
2	433.471,148 502.957,336	3	433.502,426 502.966,586	32.618
5	433.559,618 502.969,939	6	433.588,965 502.967,966	29.413
8	433.649,266 502.958,343	9	433.680,601 502.951,128	32.155
11	433.719,406 502.950,429	12	433.808,919 502.943,747	89.763
14	433.860,619 502.932,072	15	433.875,625 502.924,662	16.736
17	433.900,584 502.907,607	18	433.902,804 502.911,008	4.061

Punct început	X / Y	Punct sfârşit	X / Y	Lungime segment
3	433.502,426 502.966,586	4	433.531,748 502.969,377	29.455
6	433.588,965 502.967,966	7	433.611,82 502.965,146	23.028
9	433.680,601 502.951,128	10	433.686,13 502.950,816	5.538
12	433.808,919 502.943,747	13	433.842,969 502.937,956	34.539
15	433.875,625 502.924,662	16	433.886,913 502.917,655	13.286
18	433.902,804 502.911,008	19	433.889,838 502.921,725	16.822

Document care conține date cu caracter personal, protejat de prevederile Regulamentului (UE) nr. 679/2016 și Legii 190/2018

Punct început	X / Y	Punct sfârşit	X / Y	Lungime segment
19	433.889,838 502.921,725	20	433.878,056 502.929,038	13.867
22	433.844,186 502.942,821	23	433.809,526 502.948,716	35.158
25	433.686,3 502.955,814	26	433.681,308 502.956,096	5.0
28	433.612,574 502.970,091	29	433.589,44 502.972,945	23.31
31	433.531,46 502.974,372	32	433.501,471 502.971,518	30.125
34	433.469,405 502.962,035	35	433.446,556 502.951,761	25.052
37	433.407,713 502.933,496	38	433.396,943 502.923,127	14.951
40	433.325,274 502.859,734	41	433.320,913 502.851,812	9.043
43	433.312,026 502.837,46	44	433.300,977 502.820,55	20.2
46	433.286,054 502.799,242	47	433.269,872 502.789,739	18.766
49	433.244,366 502.778,253	50	433.236,283 502.771,254	10.692
52	433.216,846 502.750,54	53	433.208,764 502.740,848	12.62
55	433.196,19 502.714,106	56	433.179,476 502.671,484	45.783
58	433.162,232 502.624,821	59	433.160,737 502.621,406	3.728
61	433.136,289 502.565,55	62	433.123,092 502.535,398	32.914
64	433.109,795 502.505,071	65	433.087,922 502.456,59	53.187
67	433.057,322 502.385,341	68	433.046,361 502.359,915	27.688
70	433.067,772 502.400,024	71	433.113,727 502.503,189	112.938
73	433.166,872 502.622,95	74	433.181,578 502.662,749	42.429
76	433.200,785 502.712,128	77	433.213,015 502.738,139	28.743
79	433.231,657 502.759,385	80	433.239,712 502.767,608	11.511
82	433.252,627 502.776,49	83	433.272,171 502.785,291	21.434
85	433.293,897 502.799,533	86	433.302,982 502.814,274	17.316
88	433.317,811 502.837,173	89	433.325,237 502.849,3	14.22
91	433.333,322 502.859,987	92	433.365,286 502.886,983	41.839
94	433.410,776 502.929,504	95	433.430,637 502.941,466	23.186
97	433.448,344 502.947,082	1	433.460,22 502.952,423	13.022

Punct început	X / Y	Punct sfârşit	X / Y	Lungime segment
20	433.878,056 502.929,038	21	433.862,526 502.936,708	17.321
23	433.809,526 502.948,716	24	433.719,52 502.956,119	90.309
26	433.681,308 502.956,096	27	433.650,274 502.963,249	31.848
29	433.589,44 502.972,945	30	433.559,736 502.974,943	29.771
32	433.501,471 502.971,518	33	433.482,442 502.965,89	19.844
35	433.446,556 502.951,761	36	433.428,563 502.946,053	18.877
38	433.396,943 502.923,127	39	433.361,972 502.890,729	47.672
41	433.320,913 502.851,812	42	433.313,585 502.839,847	14.031
44	433.300,977 502.820,55	45	433.290,025 502.802,779	20.874
47	433.269,872 502.789,739	48	433.249,57 502.780,597	22.265
50	433.236,283 502.771,254	51	433.228,021 502.762,818	11.808
53	433.208,764 502.740,848	54	433.198,986 502.720,052	22.98
56	433.179,476 502.671,484	57	433.172,432 502.652,423	20.321
59	433.160,737 502.621,406	60	433.147,242 502.590,574	33.656
62	433.123,092 502.535,398	63	433.110,533 502.506,706	31.32
65	433.087,922 502.456,59	66	433.067,477 502.408,987	51.809
68	433.046,361 502.359,915	69	433.050,296 502.357,382	4.68
71	433.113,727 502.503,189	72	433.115,757 502.507,764	5.005
74	433.181,578 502.662,749	75	433.184,148 502.669,704	7.415
77	433.213,015 502.738,139	78	433.220,617 502.747,254	11.869
80	433.239,712 502.767,608	81	433.247,086 502.773,994	9.755
83	433.272,171 502.785,291	84	433.289,012 502.795,18	19.53
86	433.302,982 502.814,274	87	433.305,198 502.817,87	4.224
89	433.325,237 502.849,3	90	433.329,208 502.856,512	8.232
92	433.365,286 502.886,983	93	433.400,376 502.919,492	47.834
95	433.430,637 502.941,466	96	433.437,735 502.943,717	7.447

Punct început	X / Y	Punct sfârşit	X / Y	Lungime segment
21	433.862,526 502.936,708	22	433.844,186 502.942,821	19.332
24	433.719,52 502.956,119	25	433.686,3 502.955,814	33.222
27	433.650,274 502.963,249	28	433.612,574 502.970,091	38.316
30	433.559,736 502.974,943	31	433.531,46 502.974,372	28.281
33	433.482,442 502.965,89	34	433.469,405 502.962,035	13.595
36	433.428,563 502.946,053	37	433.407,713 502.933,496	24.339
39	433.361,972 502.890,729	40	433.325,274 502.859,734	48.036
42	433.313,585 502.839,847	43	433.312,026 502.837,46	2.851
45	433.290,025 502.802,779	46	433.286,054 502.799,242	5.318
48	433.249,57 502.780,597	49	433.244,366 502.778,253	5.708
51	433.228,021 502.762,818	52	433.216,846 502.750,54	16.602
54	433.198,986 502.720,052	55	433.196,19 502.714,106	6.57
57	433.172,432 502.652,423	58	433.162,232 502.624,821	29.427
60	433.147,242 502.590,574	61	433.136,289 502.565,55	27.316
63	433.110,533 502.506,706	64	433.109,795 502.505,071	1.794
66	433.067,477 502.408,987	67	433.057,322 502.385,341	25.734
69	433.050,296 502.357,382	70	433.067,772 502.400,024	46.084
72	433.115,757 502.507,764	73	433.166,872 502.622,95	126.018
75	433.184,148 502.669,704	76	433.200,785 502.712,128	45.569
78	433.220,617 502.747,254	79	433.231,657 502.759,385	16.403
81	433.247,086 502.773,994	82	433.252,627 502.776,49	6.077
84	433.289,012 502.795,18	85	433.293,897 502.799,533	6.544
87	433.305,198 502.817,87	88	433.317,811 502.837,173	23.058
90	433.329,208 502.856,512	91	433.333,322 502.859,987	5.386
93	433.400,376 502.919,492	94	433.410,776 502.929,504	14.436
96	433.437,735 502.943,717	97	433.448,344 502.947,082	11.129

**** Lungimile segmentelor sunt determinate în planul de proiecţie Stereo 70 şi sunt rotunjite la 1 milimetru.**
***** Distanţa dintre puncte este formată din segmente cumulate ce sunt mai mici decât valoarea 1 milimetru.**

Document care conține date cu caracter personal, protejat de prevederile Regulamentului (UE) nr. 679/2016 și Legii 190/2018

DATE DESPRE IMOBILUL NR. 2434

Oficiul de Cadastru şi Publicitate Imobiliară SIBIU
Biroul de Cadastru şi Publicitate Imobiliară Medias

A. Partea I. Descrierea imobilului

TEREN Extravilan

Adresa: Jud. Sibiu

Nr. Crt	Nr cadastral Nr. topografic	Suprafaţa* (mp)	Observaţii / Referinţe
A1	103543	7.189	Sector cadastral:42 Teren neimprejmuit;

B. Partea II. Proprietari şi acte

Inscrieri privitoare la dreptul de proprietate şi alte drepturi reale		Referinţe
3757 / 25/02/2002		
Act Notarial nr. 351, din 24/02/2022 emis de Bucsa Radu Gabriel (contract de intretinere);		
B5	Intabulare, drept de PROPRIETATE, dobandit prin Conventie, cota actuala 1/1	A1
	1) **PREDUNĂ GEORGIANA-ROXANA**	

C. Partea III. SARCINI

Inscrieri privind dezmembramintele dreptului de proprietate, drepturi reale de garanţie şi sarcini		Referinţe
3757 / 25/02/2022		
Act Notarial nr. 351, din 24/02/2022 emis de Bucsa Radu Gabriel (contract de intretinere);		
C1	Intabulare, drept de IPOTECA LEGALA, Valoare:0 , dobandit prin Conventie, cota actuala 1/1, cota initiala 1/1	A1
	1) **NOVAC CONSTANTIN-GHEORGHE** 2) **NOVAC EUGENIA**	

Document care conține date cu caracter personal, protejat de prevederile Regulamentului (UE) nr. 679/2016 și Legii 190/2018

Anexa Nr. 1 La Partea I

Teren

Nr cadastral	Suprafaţa (mp)*	Observaţii / Referinţe
103543	7.189	

* Suprafaţa este determinată in planul de proiecţie Stereo 70.

DETALII LINIARE IMOBIL

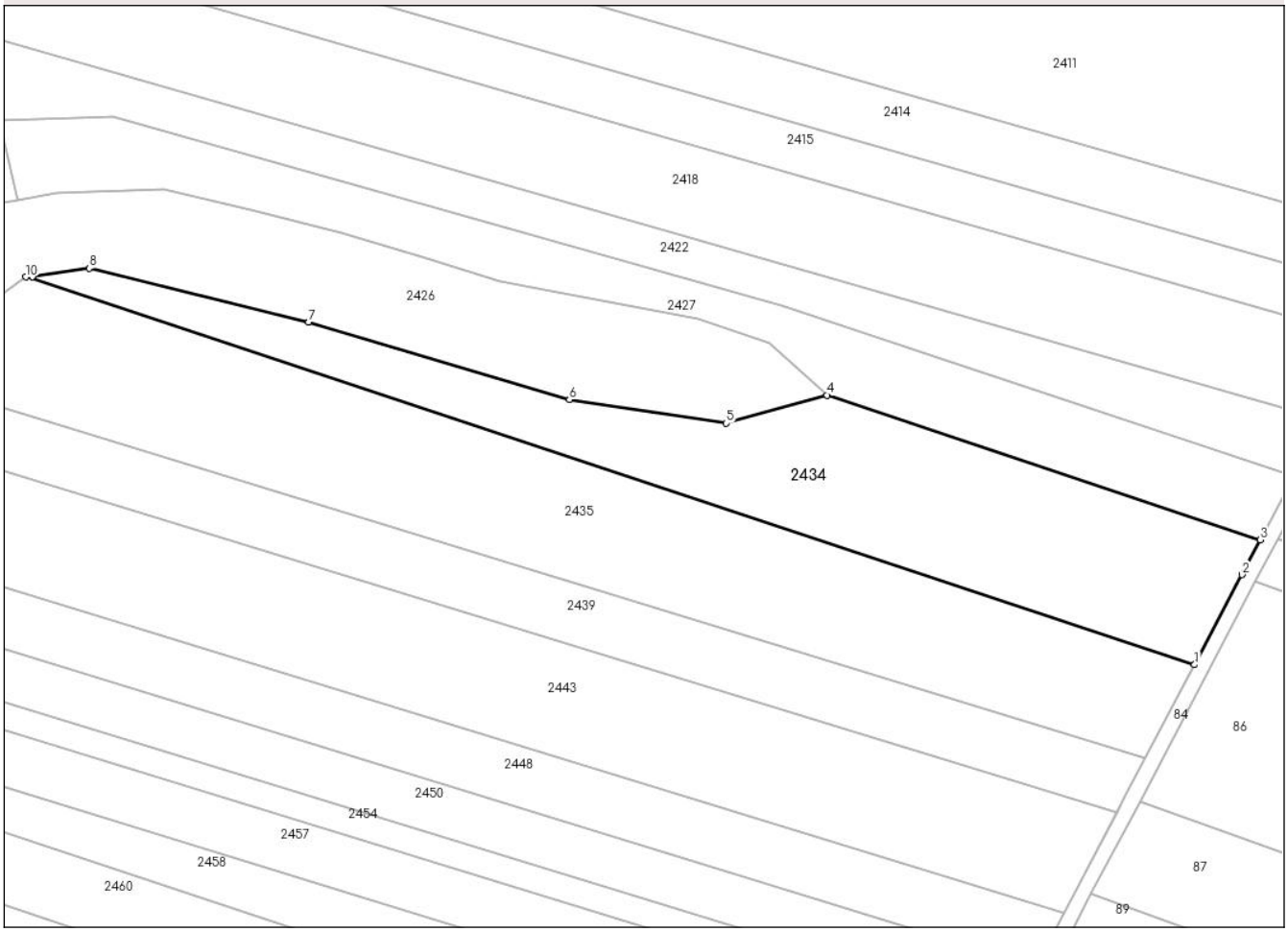

Date referitoare la teren

Crt	Categorie folosință	Intra vilan	Suprafaţa (mp)	Tarla	Parcelă	Nr. topo	Observaţii / Referinţe
1	arabil	NU	7.189	50	1843/13	-	

Lungime Segmente
1) Valorile lungimilor segmentelor sunt obţinute din proiecţie în plan.

Punct început	X / Y	Punct sfârşit	X / Y	Lungime segment (** (m)
1	433.799,01 502.749,799	2	433.811,394 502.773,319	26.58
2	433.811,394 502.773,319	3	433.816,198 502.782,442	10.311
3	433.816,198 502.782,442	4	433.702,97 502.820,175	119.349
4	433.702,97 502.820,175	5	433.676,704 502.812,824	27.275
5	433.676,704 502.812,824	6	433.635,764 502.818,984	41.401

Document care conține date cu caracter personal, protejat de prevederile Regulamentului (UE) nr. 679/2016 și Legii 190/2018

Punct început	X / Y	Punct sfârşit	X / Y	Lungime segment (** (m)
6	433.635,764 502.818,984	7	433.567,542 502.839,163	71.144
7	433.567,542 502.839,163	8	433.510,228 502.853,306	59.033
8	433.510,228 502.853,306	9	433.495,387 502.851,061	15.01
9	433.495,387 502.851,061	10	433.493,723 502.850,98	1.666
10	433.493,723 502.850,98	1	433.799,01 502.749,799	321.618

** Lungimile segmentelor sunt determinate în planul de proiecţie Stereo 70 şi sunt rotunjite la 1 milimetru.
*** Distanţa dintre puncte este formată din segmente cumulate ce sunt mai mici decât valoarea 1 milimetru.

Document care conține date cu caracter personal, protejat de prevederile Regulamentului (UE) nr. 679/2016 și Legii 190/2018

DATE DESPRE IMOBILUL NR. 2435

Oficiul de Cadastru şi Publicitate Imobiliară SIBIU
Biroul de Cadastru şi Publicitate Imobiliară Medias

A. Partea I. Descrierea imobilului

TEREN Extravilan

Adresa: Jud. Sibiu

Nr. Crt	Nr cadastral Nr. topografic	Suprafaţa* (mp)	Observaţii / Referinţe
A1		10.000	Sector cadastral:42 Teren neimprejmuit;

B. Partea II. Proprietari şi acte

Inscrieri privitoare la dreptul de proprietate şi alte drepturi reale		Referinţe
/		
Act Administrativ nr. 598/54, din 03/12/1996 emis de CJSDPAT SIBIU (titlu de proprietate);		
B1	Intabulare, drept de PROPRIETATE, dobandit prin Reconstituire, cota actuala 1/1	A1
	1) **MARIAN ANA**	

C. Partea III. SARCINI .

Inscrieri privind dezmembramintele dreptului de proprietate, drepturi reale de garanţie şi sarcini	Referinţe
NU SUNT	

Document care conține date cu caracter personal, protejat de prevederile Regulamentului (UE) nr. 679/2016 și Legii 190/2018

Anexa Nr. 1 La Partea I

Teren

Nr cadastral	Suprafaţa (mp)*	Observaţii / Referinţe
	10.000	

* Suprafaţa este determinată in planul de proiecţie Stereo 70.

DETALII LINIARE IMOBIL

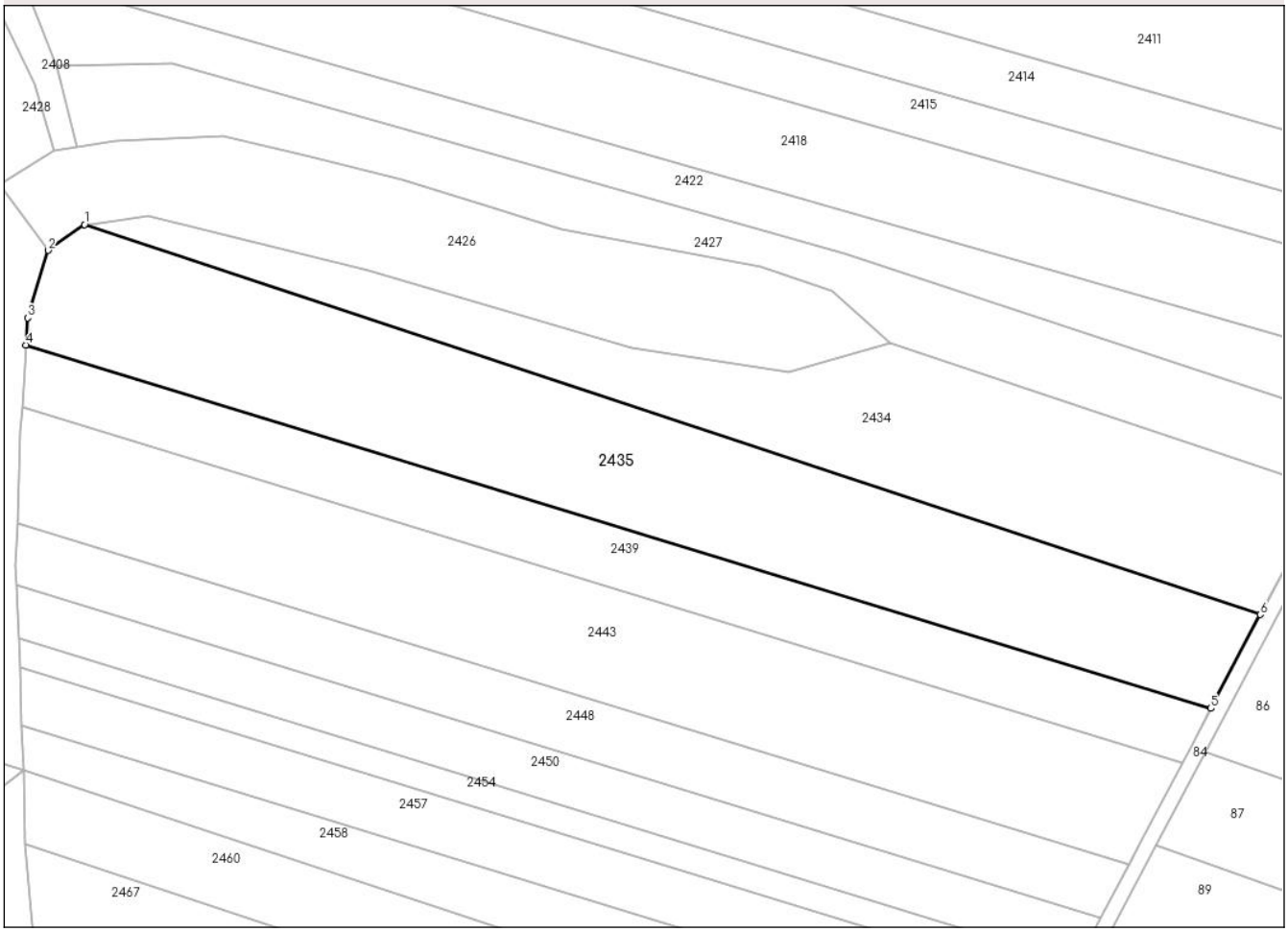

Date referitoare la teren

Crt	Categorie folosință	Intra vilan	Suprafaţa (mp)	Tarla	Parcelă	Nr. topo	Observaţii / Referinţe
1	arabil	NU	10.000	50	1843/12/2	-	Numar parcela gresit in TP (1843/12)

Lungime Segmente
1) Valorile lungimilor segmentelor sunt obţinute din proiecţie în plan.

Punct început	X / Y	Punct sfârşit	X / Y	Lungime segment (** (m)
1	433.493,723 502.850,98	2	433.484,284 502.844,28	11.575
2	433.484,284 502.844,28	3	433.478,948 502.826,759	18.315
3	433.478,948 502.826,759	4	433.478,521 502.819,744	7.028
4	433.478,521 502.819,744	5	433.786,186 502.725,442	321.793
5	433.786,186 502.725,442	6	433.799,01 502.749,799	27.527

Document care conține date cu caracter personal, protejat de prevederile Regulamentului (UE) nr. 679/2016 și Legii 190/2018

Punct început	X / Y	Punct sfârşit	X / Y	Lungime segment (** (m)
6	433.799,01 502.749,799	1	433.493,723 502.850,98	321.618

** Lungimile segmentelor sunt determinate în planul de proiecţie Stereo 70 şi sunt rotunjite la 1 milimetru.
*** Distanţa dintre puncte este formată din segmente cumulate ce sunt mai mici decât valoarea 1 milimetru.

Document care conține date cu caracter personal, protejat de prevederile Regulamentului (UE) nr. 679/2016 și Legii 190/2018

DATE DESPRE IMOBILUL NR. 2436

Oficiul de Cadastru şi Publicitate Imobiliară SIBIU
Biroul de Cadastru şi Publicitate Imobiliară Medias

A. Partea I. Descrierea imobilului

TEREN Extravilan

Adresa: Jud. Sibiu

Nr. Crt	Nr cadastral Nr. topografic	Suprafaţa* (mp)	Observaţii / Referinţe
A1		1.654	Sector cadastral:42 Teren neimprejmuit;

B. Partea II. Proprietari şi acte

Inscrieri privitoare la dreptul de proprietate şi alte drepturi reale		Referinţe
/		
Act Normativ nr. 7, din 13/03/1996 emis de PARLAMENTUL ROMANIEI (lege);		
B1	Inscrierea provizorie, drept de PROPRIETATE, dobandit prin Lege, cota actuala 1/1	A1
	1) **COMUNA SEICA MARE**, CIF:4241052, PROPRIETAR NEIDENTIFICAT	

C. Partea III. SARCINI .

Inscrieri privind dezmembramintele dreptului de proprietate, drepturi reale de garanţie şi sarcini	Referinţe
NU SUNT	

Document care conține date cu caracter personal, protejat de prevederile Regulamentului (UE) nr. 679/2016 și Legii 190/2018

Anexa Nr. 1 La Partea I

Teren

Nr cadastral	Suprafaţa (mp)*	Observaţii / Referinţe
	1.654	

* Suprafaţa este determinată in planul de proiecţie Stereo 70.

DETALII LINIARE IMOBIL

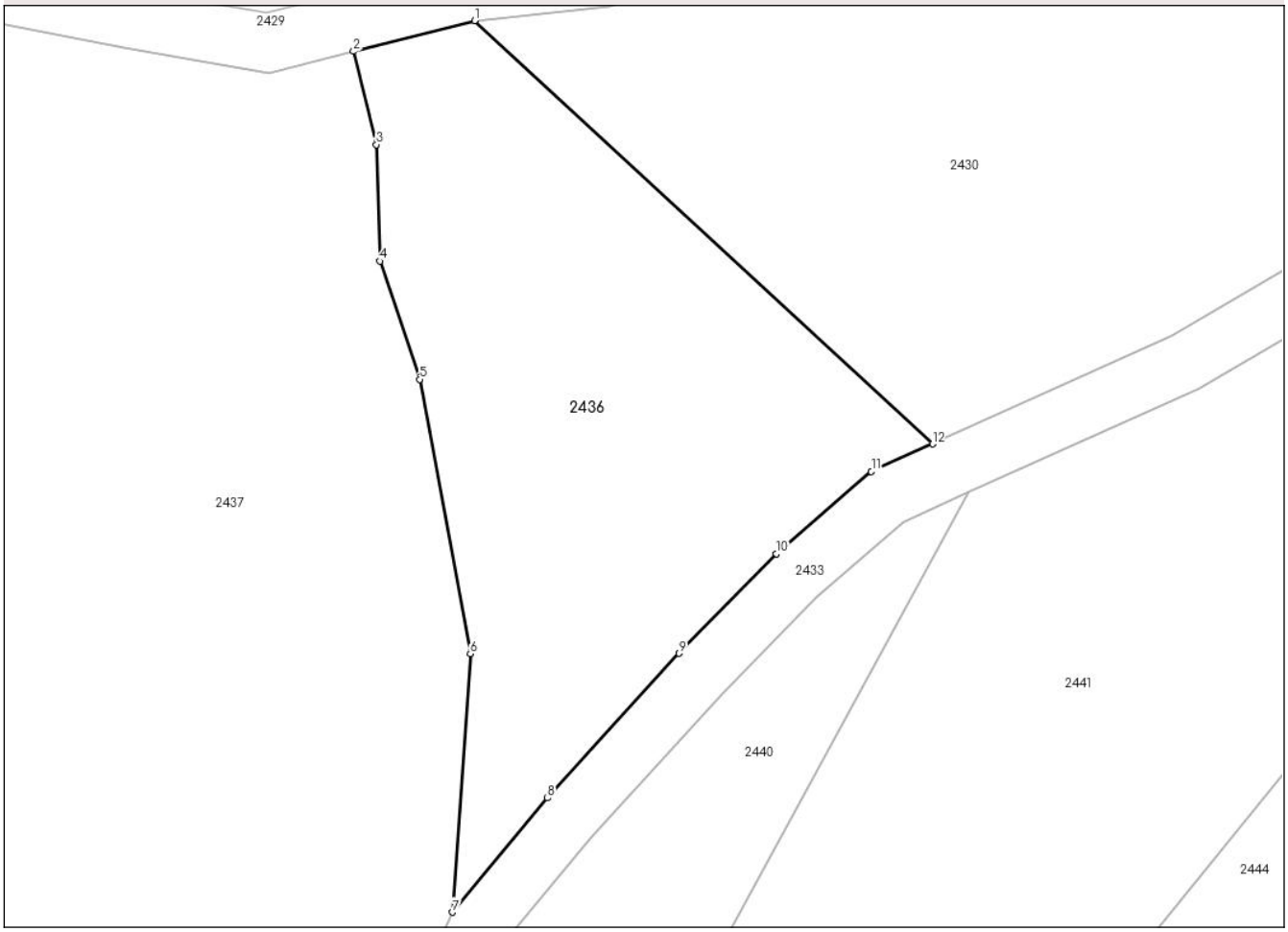

Date referitoare la teren

Crt	Categorie folosință	Intra vilan	Suprafaţa (mp)	Tarla	Parcelă	Nr. topo	Observaţii / Referinţe
1	faneata	NU	1.654	50	1848/2	-	

Lungime Segmente
1) Valorile lungimilor segmentelor sunt obţinute din proiecţie în plan.

Punct început	X / Y	Punct sfârşit	X / Y	Lungime segment (** (m)
1	433.210,65 502.816,514	2	433.200,371 502.813,913	10.603
2	433.200,371 502.813,913	3	433.202,311 502.806,002	8.145
3	433.202,311 502.806,002	4	433.202,63 502.796,116	9.891
4	433.202,63 502.796,116	5	433.205,981 502.786,072	10.589
5	433.205,981 502.786,072	6	433.210,289 502.762,793	23.674

Document care conține date cu caracter personal, protejat de prevederile Regulamentului (UE) nr. 679/2016 și Legii 190/2018

Punct început	X / Y	Punct sfârşit	X / Y	Lungime segment (** (m)
6	433.210,289 502.762,793	7	433.208,764 502.740,848	21.998
7	433.208,764 502.740,848	8	433.216,846 502.750,54	12.62
8	433.216,846 502.750,54	9	433.228,021 502.762,818	16.602
9	433.228,021 502.762,818	10	433.236,283 502.771,254	11.808
10	433.236,283 502.771,254	11	433.244,366 502.778,253	10.692
11	433.244,366 502.778,253	12	433.249,57 502.780,597	5.708
12	433.249,57 502.780,597	1	433.210,65 502.816,514	52.961

** Lungimile segmentelor sunt determinate în planul de proiecţie Stereo 70 şi sunt rotunjite la 1 milimetru.
*** Distanţa dintre puncte este formată din segmente cumulate ce sunt mai mici decât valoarea 1 milimetru.

Document care conține date cu caracter personal, protejat de prevederile Regulamentului (UE) nr. 679/2016 și Legii 190/2018

DATE DESPRE IMOBILUL NR. 2437

Oficiul de Cadastru şi Publicitate Imobiliară SIBIU
Biroul de Cadastru şi Publicitate Imobiliară Medias

A. Partea I. Descrierea imobilului

TEREN Extravilan

Adresa: Jud. Sibiu

Nr. Crt	Nr cadastral Nr. topografic	Suprafaţa* (mp)	Observaţii / Referinţe
A1		8.000	Sector cadastral:42 Teren neimprejmuit;

B. Partea II. Proprietari şi acte

Inscrieri privitoare la dreptul de proprietate şi alte drepturi reale		Referinţe
/		
Act Administrativ nr. 422/54, din 03/01/1996 emis de CJSDPAT SIBIU (titlu de proprietate);		
B1	Intabulare, drept de PROPRIETATE, dobandit prin Reconstituire, cota actuala 1/1	A1
	1) **MORDĂŞAN VASILE**	

C. Partea III. SARCINI .

Inscrieri privind dezmembramintele dreptului de proprietate, drepturi reale de garanţie şi sarcini	Referinţe
NU SUNT	

Document care conține date cu caracter personal, protejat de prevederile Regulamentului (UE) nr. 679/2016 și Legii 190/2018

Anexa Nr. 1 La Partea I

Teren

Nr cadastral	Suprafaţa (mp)*	Observaţii / Referinţe
	8.000	

* Suprafaţa este determinată in planul de proiecţie Stereo 70.

DETALII LINIARE IMOBIL

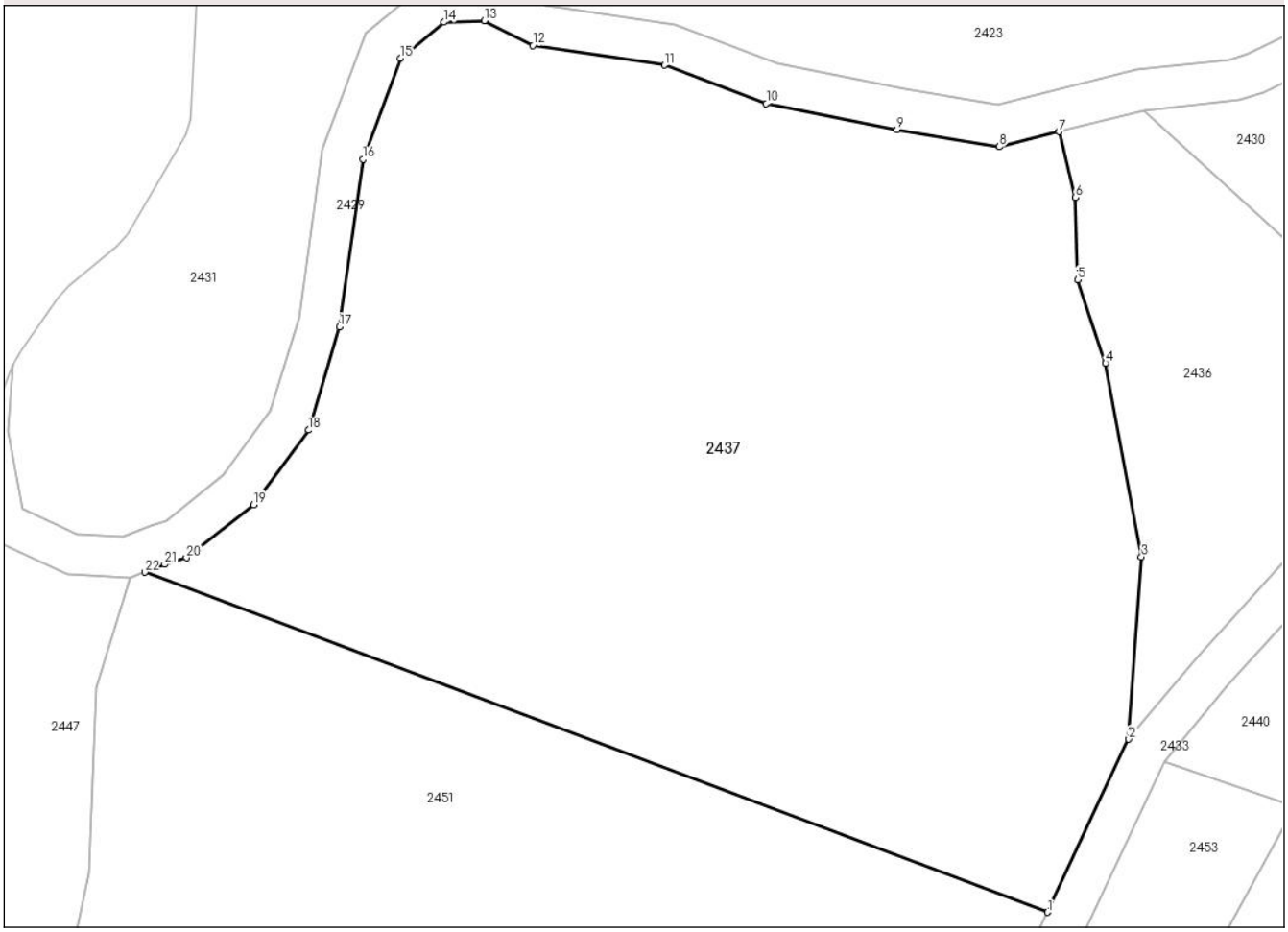

Date referitoare la teren

Crt	Categorie folosință	Intra vilan	Suprafaţa (mp)	Tarla	Parcelă	Nr. topo	Observaţii / Referinţe
1	arabil	NU	8.000	50	1849/1	-	

Lungime Segmente

1) Valorile lungimilor segmentelor sunt obţinute din proiecţie în plan.

Punct început	X / Y	Punct sfârşit	X / Y	Lungime segment (** (m)
1	433.198,986 502.720,052	2	433.208,764 502.740,848	22.98
3	433.210,289 502.762,793	4	433.205,981 502.786,072	23.674
5	433.202,63 502.796,116	6	433.202,311 502.806,002	9.891
7	433.200,371 502.813,913	8	433.193,175 502.812,092	7.423
9	433.180,863 502.814,169	10	433.165,117 502.817,316	16.057

Punct început	X / Y	Punct sfârşit	X / Y	Lungime segment (** (m)
2	433.208,764 502.740,848	3	433.210,289 502.762,793	21.998
4	433.205,981 502.786,072	5	433.202,63 502.796,116	10.589
6	433.202,311 502.806,002	7	433.200,371 502.813,913	8.145
8	433.193,175 502.812,092	9	433.180,863 502.814,169	12.486
10	433.165,117 502.817,316	11	433.152,869 502.821,923	13.086

Document care conține date cu caracter personal, protejat de prevederile Regulamentului (UE) nr. 679/2016 și Legii 190/2018

Punct început	X / Y	Punct sfârşit	X / Y	Lungime segment (** (m)
11	433.152,869 502.821,923	12	433.137,021 502.824,291	16.024
13	433.131,198 502.827,268	14	433.126,338 502.827,088	4.863
15	433.121,109 502.822,767	16	433.116,536 502.810,581	13.016
17	433.113,728 502.790,446	18	433.110,016 502.778,029	12.959
19	433.103,412 502.769,061	20	433.095,294 502.762,676	10.328
21	433.092,686 502.761,874	22	433.090,285 502.760,935	2.578

Punct început	X / Y	Punct sfârşit	X / Y	Lungime segment (** (m)
12	433.137,021 502.824,291	13	433.131,198 502.827,268	6.54
14	433.126,338 502.827,088	15	433.121,109 502.822,767	6.783
16	433.116,536 502.810,581	17	433.113,728 502.790,446	20.33
18	433.110,016 502.778,029	19	433.103,412 502.769,061	11.137
20	433.095,294 502.762,676	21	433.092,686 502.761,874	2.728
22	433.090,285 502.760,935	1	433.198,986 502.720,052	116.135

** Lungimile segmentelor sunt determinate în planul de proiecţie Stereo 70 şi sunt rotunjite la 1 milimetru.
*** Distanţa dintre puncte este formată din segmente cumulate ce sunt mai mici decât valoarea 1 milimetru.

Document care conține date cu caracter personal, protejat de prevederile Regulamentului (UE) nr. 679/2016 și Legii 190/2018

DATE DESPRE IMOBILUL NR. 2438

Oficiul de Cadastru şi Publicitate Imobiliară SIBIU
Biroul de Cadastru şi Publicitate Imobiliară Medias

A. Partea I. Descrierea imobilului

TEREN Extravilan

Adresa: Jud. Sibiu

Nr. Crt	Nr cadastral Nr. topografic	Suprafaţa* (mp)	Observaţii / Referinţe
A1		5.200	Sector cadastral:42 Teren neimprejmuit;

B. Partea II. Proprietari şi acte

Inscrieri privitoare la dreptul de proprietate şi alte drepturi reale		Referinţe
/		
Act Administrativ nr. 428/54, din 03/01/1996 emis de CJSDPAT SIBIU (titlu de proprietate);		
B1	Intabulare, drept de PROPRIETATE, dobandit prin Reconstituire, cota actuala 1/1	A1
	1) **MUSTAŢĂ VALERIU**	

C. Partea III. SARCINI .

Inscrieri privind dezmembramintele dreptului de proprietate, drepturi reale de garanţie şi sarcini	Referinţe
NU SUNT	

Document care conține date cu caracter personal, protejat de prevederile Regulamentului (UE) nr. 679/2016 și Legii 190/2018

Anexa Nr. 1 La Partea I

Teren

Nr cadastral	Suprafaţa (mp)*	Observaţii / Referinţe
	5.200	

* Suprafaţa este determinată in planul de proiecţie Stereo 70.

DETALII LINIARE IMOBIL

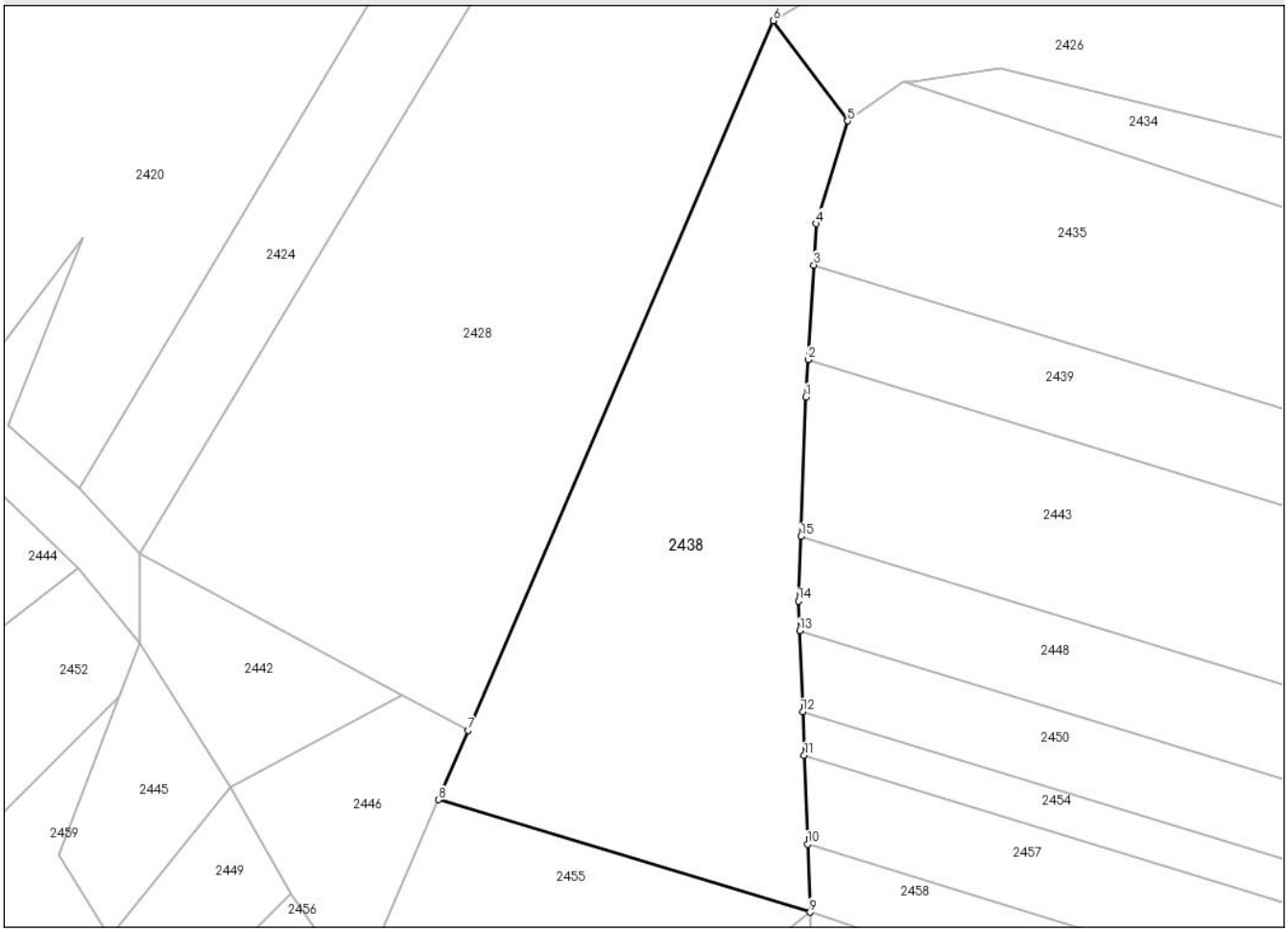

Date referitoare la teren

Crt	Categorie folosință	Intra vilan	Suprafaţa (mp)	Tarla	Parcelă	Nr. topo	Observaţii / Referinţe
1	faneata	NU	5.200	50	1844/2	-	

Lungime Segmente
1) Valorile lungimilor segmentelor sunt obţinute din proiecţie în plan.

Punct început	X / Y	Punct sfârşit	X / Y	Lungime segment (** (m)
1	433.477,149 502.797,217	2	433.477,539 502.803,621	6.416
2	433.477,539 502.803,621	3	433.478,521 502.819,744	16.153
3	433.478,521 502.819,744	4	433.478,948 502.826,759	7.028
4	433.478,948 502.826,759	5	433.484,284 502.844,28	18.315
5	433.484,284 502.844,28	6	433.471,617 502.861,358	21.264

Document care conține date cu caracter personal, protejat de prevederile Regulamentului (UE) nr. 679/2016 și Legii 190/2018

Punct început	X / Y	Punct sfârşit	X / Y	Lungime segment (** (m)
6	433.471,617 502.861,358	7	433.419,593 502.740,436	131.638
7	433.419,593 502.740,436	8	433.414,512 502.728,626	12.857
8	433.414,512 502.728,626	9	433.477,878 502.709,484	66.194
9	433.477,878 502.709,484	10	433.477,445 502.721,069	11.593
10	433.477,445 502.721,069	11	433.476,881 502.736,194	15.135
11	433.476,881 502.736,194	12	433.476,604 502.743,605	7.416
12	433.476,604 502.743,605	13	433.476,088 502.757,424	13.829
13	433.476,088 502.757,424	14	433.475,898 502.762,517	5.096
14	433.475,898 502.762,517	15	433.476,294 502.773,491	10.981
15	433.476,294 502.773,491	1	433.477,149 502.797,217	23.742

** Lungimile segmentelor sunt determinate în planul de proiecţie Stereo 70 şi sunt rotunjite la 1 milimetru.
*** Distanţa dintre puncte este formată din segmente cumulate ce sunt mai mici decât valoarea 1 milimetru.

Document care conține date cu caracter personal, protejat de prevederile Regulamentului (UE) nr. 679/2016 și Legii 190/2018

DATE DESPRE IMOBILUL NR. 2439

Oficiul de Cadastru şi Publicitate Imobiliară SIBIU
Biroul de Cadastru şi Publicitate Imobiliară Medias

A. Partea I. Descrierea imobilului

TEREN Extravilan

Adresa: Jud. Sibiu

Nr. Crt	Nr cadastral Nr. topografic	Suprafaţa* (mp)	Observaţii / Referinţe
A1		5.000	Sector cadastral:42 Teren neimprejmuit;

B. Partea II. Proprietari şi acte

Inscrieri privitoare la dreptul de proprietate şi alte drepturi reale		Referinţe
/		
Act Administrativ nr. 389/54, din 21/08/1995 emis de CJSDPAT SIBIU (titlu de proprietate);		
B1	Intabulare, drept de PROPRIETATE, dobandit prin Reconstituire, cota actuala 1/1	A1
	1) **BURTZLENDER IOHANNA**	

C. Partea III. SARCINI .

Inscrieri privind dezmembramintele dreptului de proprietate, drepturi reale de garanţie şi sarcini	Referinţe
NU SUNT	

Document care conține date cu caracter personal, protejat de prevederile Regulamentului (UE) nr. 679/2016 și Legii 190/2018

Anexa Nr. 1 La Partea I

Teren

Nr cadastral	Suprafaţa (mp)*	Observaţii / Referinţe
	5.000	

* Suprafaţa este determinată in planul de proiecţie Stereo 70.

DETALII LINIARE IMOBIL

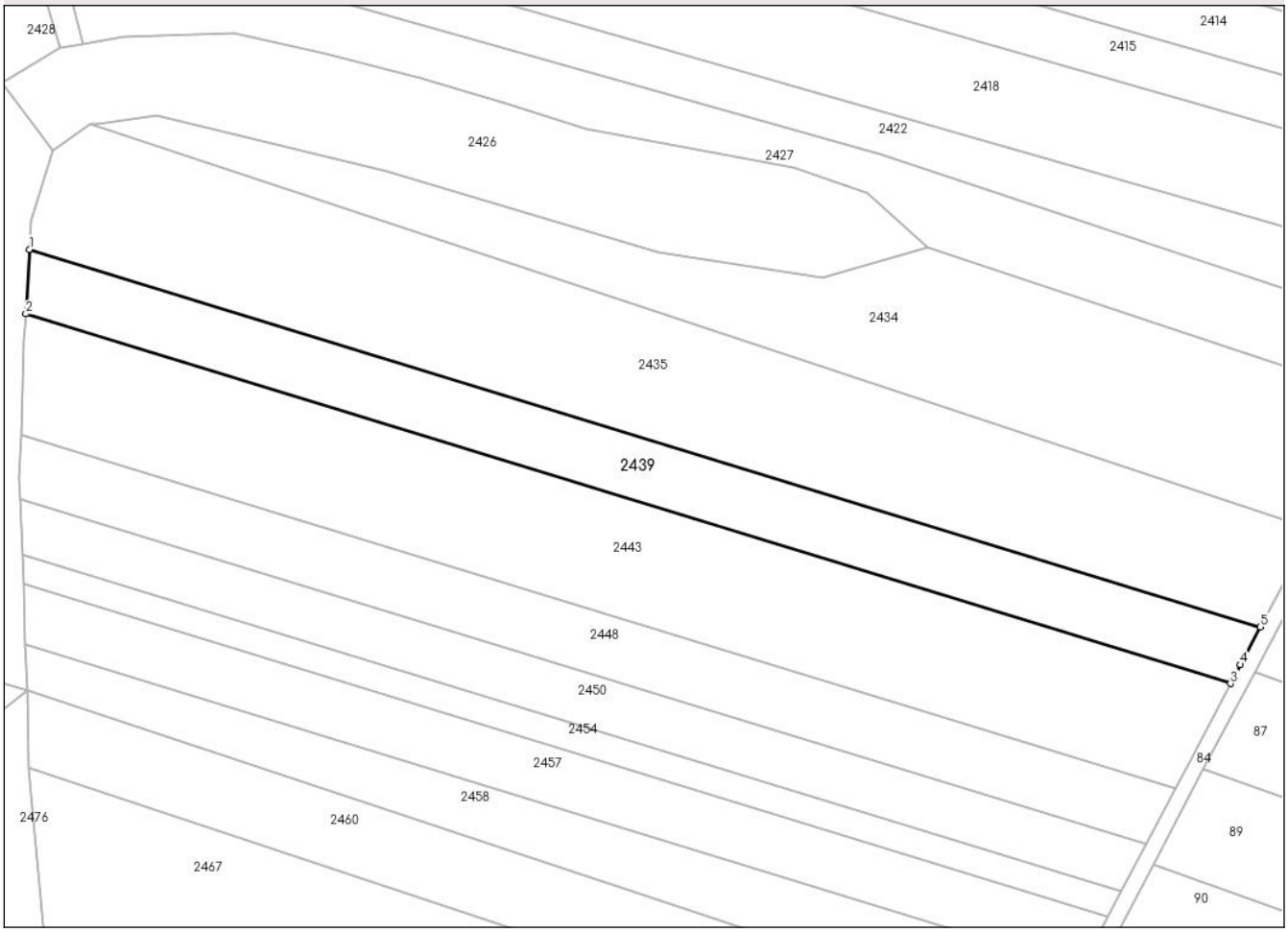

Date referitoare la teren

Crt	Categorie folosință	Intra vilan	Suprafaţa (mp)	Tarla	Parcelă	Nr. topo	Observaţii / Referinţe
1	arabil	NU	5.000	50	1843/12/1	-	Numar parcela gresit in TP (1843/12)

Lungime Segmente
1) Valorile lungimilor segmentelor sunt obţinute din proiecţie în plan.

Punct început	X / Y	Punct sfârşit	X / Y	Lungime segment (** (m)
1	433.478,521 502.819,744	2	433.477,539 502.803,621	16.153
2	433.477,539 502.803,621	3	433.778,74 502.711,301	315.032
3	433.778,74 502.711,301	4	433.781,224 502.716,019	5.332
4	433.781,224 502.716,019	5	433.786,186 502.725,442	10.65
5	433.786,186 502.725,442	1	433.478,521 502.819,744	321.793

Document care conține date cu caracter personal, protejat de prevederile Regulamentului (UE) nr. 679/2016 și Legii 190/2018

** Lungimile segmentelor sunt determinate în planul de proiecţie Stereo 70 şi sunt rotunjite la 1 milimetru.
*** Distanţa dintre puncte este formată din segmente cumulate ce sunt mai mici decât valoarea 1 milimetru.

Document care conține date cu caracter personal, protejat de prevederile Regulamentului (UE) nr. 679/2016 și Legii 190/2018

DATE DESPRE IMOBILUL NR. 2440

Oficiul de Cadastru şi Publicitate Imobiliară SIBIU
Biroul de Cadastru şi Publicitate Imobiliară Medias

A. Partea I. Descrierea imobilului

TEREN Extravilan

Adresa: Jud. Sibiu

Nr. Crt	Nr cadastral Nr. topografic	Suprafaţa* (mp)	Observaţii / Referinţe
A1		502	Sector cadastral:42 Teren neimprejmuit;

B. Partea II. Proprietari şi acte

Inscrieri privitoare la dreptul de proprietate şi alte drepturi reale		Referinţe
/		
Act Normativ nr. 7, din 13/03/1996 emis de PARLAMENTUL ROMANIEI (lege);		
B1	Inscrierea provizorie, drept de PROPRIETATE, dobandit prin Lege, cota actuala 1/1	A1
	1) **COMUNA SEICA MARE**, CIF:4241052, PROPRIETAR NEIDENTIFICAT	

C. Partea III. SARCINI .

Inscrieri privind dezmembramintele dreptului de proprietate, drepturi reale de garanţie şi sarcini	Referinţe
NU SUNT	

Document care conține date cu caracter personal, protejat de prevederile Regulamentului (UE) nr. 679/2016 și Legii 190/2018

Anexa Nr. 1 La Partea I

Teren

Nr cadastral	Suprafaţa (mp)*	Observaţii / Referinţe
	502	

* Suprafaţa este determinată in planul de proiecţie Stereo 70.

DETALII LINIARE IMOBIL

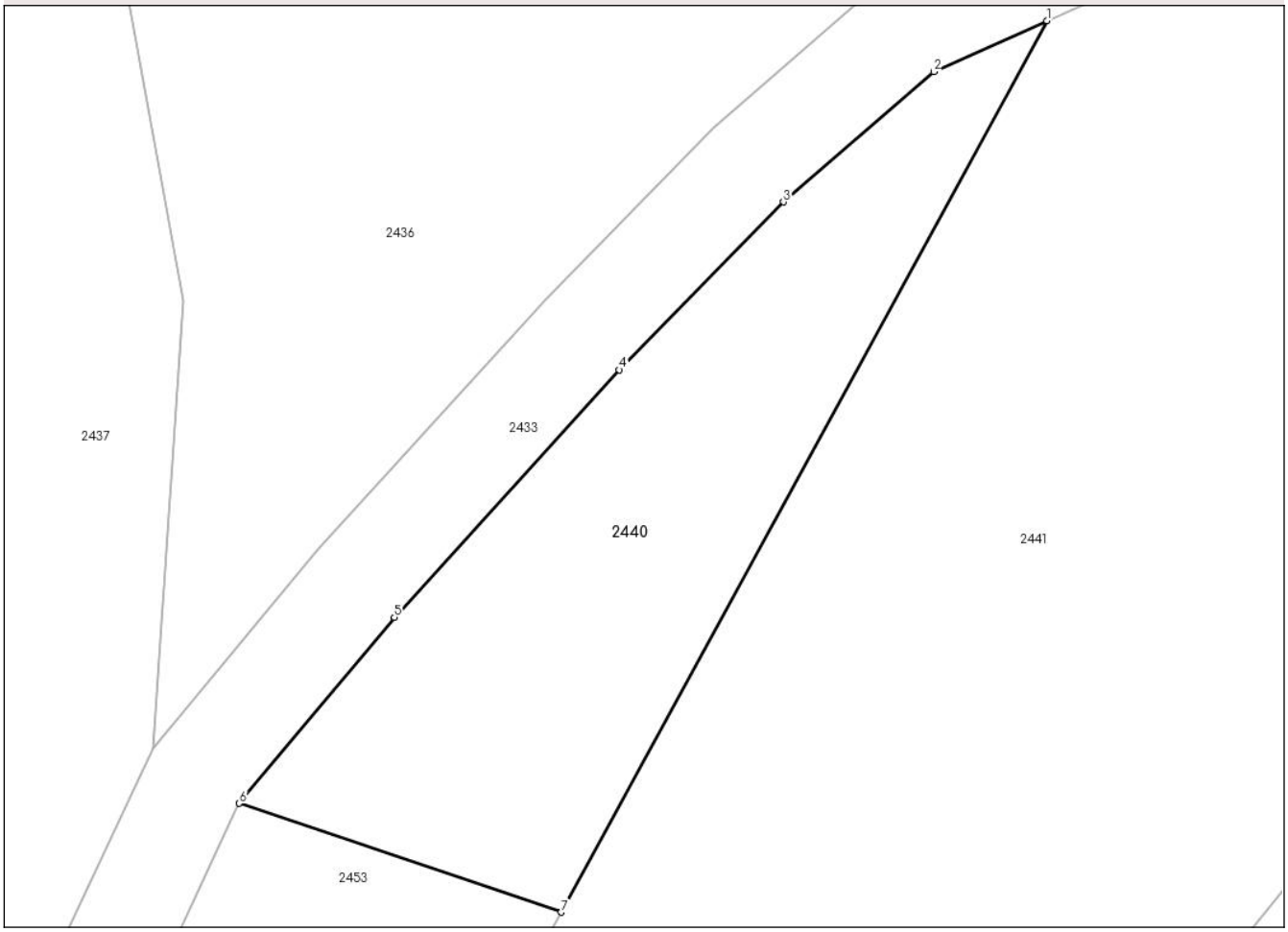

Date referitoare la teren

Crt	Categorie folosință	Intra vilan	Suprafaţa (mp)	Tarla	Parcelă	Nr. topo	Observaţii / Referinţe
1	arabil	NU	502	50	1844/6	-	

Lungime Segmente
1) Valorile lungimilor segmentelor sunt obţinute din proiecţie în plan.

Punct început	X / Y	Punct sfârşit	X / Y	Lungime segment (** (m)
1	433.252,627 502.776,49	2	433.247,086 502.773,994	6.077
2	433.247,086 502.773,994	3	433.239,712 502.767,608	9.755
3	433.239,712 502.767,608	4	433.231,657 502.759,385	11.511
4	433.231,657 502.759,385	5	433.220,617 502.747,254	16.403
5	433.220,617 502.747,254	6	433.213,015 502.738,139	11.869

Document care conține date cu caracter personal, protejat de prevederile Regulamentului (UE) nr. 679/2016 și Legii 190/2018

Punct început	X / Y	Punct sfârşit	X / Y	Lungime segment (** (m)
6	433.213,015 502.738,139	7	433.228,814 502.732,805	16.675
7	433.228,814 502.732,805	1	433.252,627 502.776,49	49.753

** Lungimile segmentelor sunt determinate în planul de proiecţie Stereo 70 şi sunt rotunjite la 1 milimetru.
*** Distanţa dintre puncte este formată din segmente cumulate ce sunt mai mici decât valoarea 1 milimetru.

Document care conține date cu caracter personal, protejat de prevederile Regulamentului (UE) nr. 679/2016 și Legii 190/2018

DATE DESPRE IMOBILUL NR. 2441

Oficiul de Cadastru şi Publicitate Imobiliară SIBIU
Biroul de Cadastru şi Publicitate Imobiliară Medias

A. Partea I. Descrierea imobilului

TEREN Extravilan

Adresa: Jud. Sibiu

Nr. Crt	Nr cadastral Nr. topografic	Suprafaţa* (mp)	Observaţii / Referinţe
A1		3.893	Sector cadastral:42 Teren neimprejmuit;

B. Partea II. Proprietari şi acte

Inscrieri privitoare la dreptul de proprietate şi alte drepturi reale		Referinţe
/		
Act Normativ nr. 7, din 13/03/1996 emis de PARLAMENTUL ROMANIEI (lege);		
B1	Inscrierea provizorie, drept de PROPRIETATE, dobandit prin Lege, cota actuala 1/1	A1
	1) **COMUNA SEICA MARE**, CIF:4241052, PROPRIETAR NEIDENTIFICAT	

C. Partea III. SARCINI .

Inscrieri privind dezmembramintele dreptului de proprietate, drepturi reale de garanţie şi sarcini	Referinţe
NU SUNT	

Document care conține date cu caracter personal, protejat de prevederile Regulamentului (UE) nr. 679/2016 și Legii 190/2018

Anexa Nr. 1 La Partea I

Teren

Nr cadastral	Suprafaţa (mp)*	Observaţii / Referinţe
	3.893	

* Suprafaţa este determinată in planul de proiecţie Stereo 70.

DETALII LINIARE IMOBIL

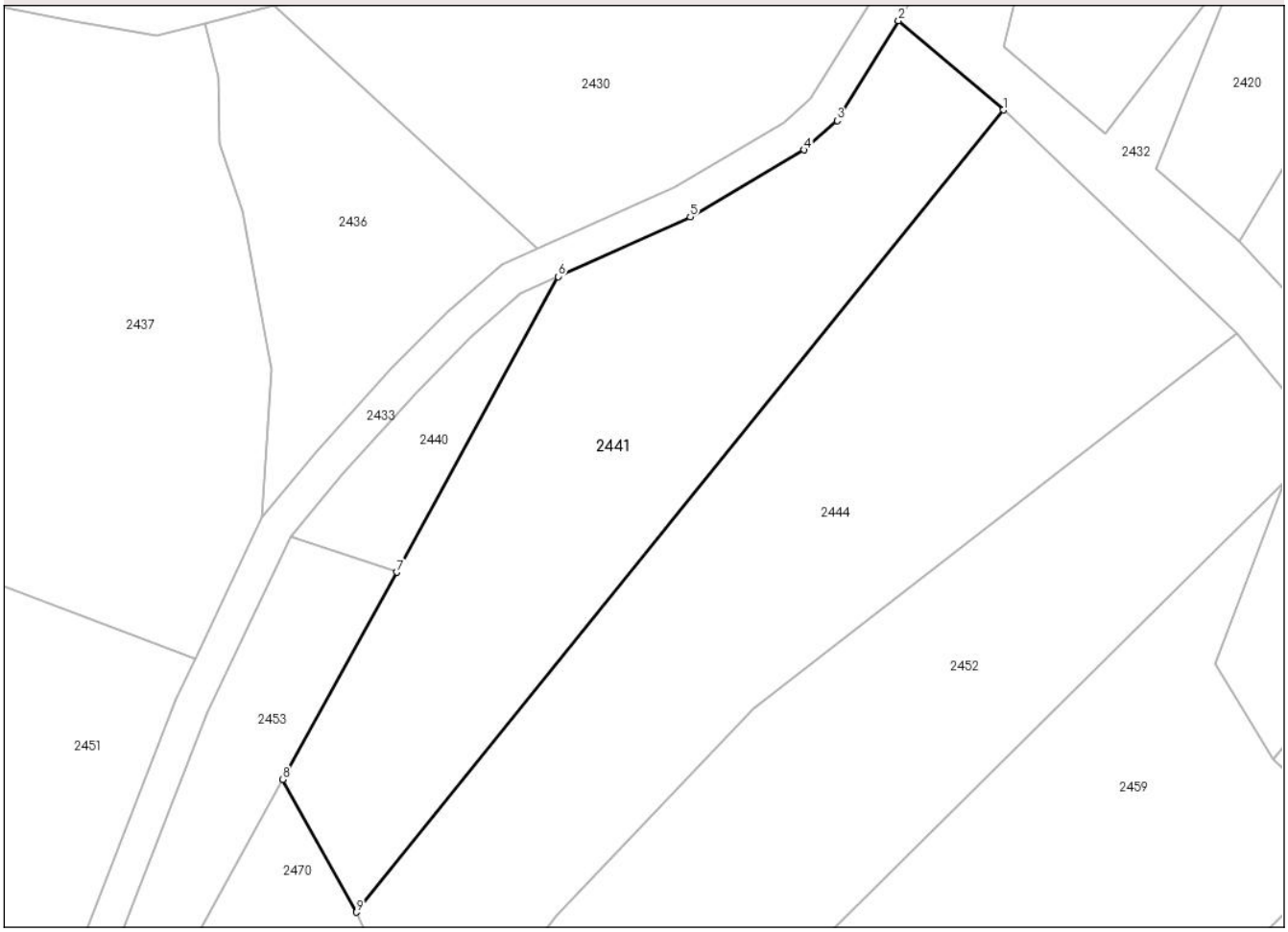

Date referitoare la teren

Crt	Categorie folosință	Intra vilan	Suprafaţa (mp)	Tarla	Parcelă	Nr. topo	Observaţii / Referinţe
1	faneata	NU	3.893	50	1844/8/1	-	

Lungime Segmente
1) Valorile lungimilor segmentelor sunt obţinute din proiecţie în plan.

Punct început	X / Y	Punct sfârşit	X / Y	Lungime segment (** (m)
1	433.318,491 502.801,087	2	433.302,982 502.814,274	20.357
2	433.302,982 502.814,274	3	433.293,897 502.799,533	17.316
3	433.293,897 502.799,533	4	433.289,012 502.795,18	6.544
4	433.289,012 502.795,18	5	433.272,171 502.785,291	19.53
5	433.272,171 502.785,291	6	433.252,627 502.776,49	21.434

Document care conține date cu caracter personal, protejat de prevederile Regulamentului (UE) nr. 679/2016 și Legii 190/2018

Punct început	X / Y	Punct sfârşit	X / Y	Lungime segment (** (m)
6	433.252,627 502.776,49	7	433.228,814 502.732,805	49.753
7	433.228,814 502.732,805	8	433.211,896 502.702,186	34.982
8	433.211,896 502.702,186	9	433.222,76 502.682,574	22.421
9	433.222,76 502.682,574	1	433.318,491 502.801,087	152.347

** Lungimile segmentelor sunt determinate în planul de proiecţie Stereo 70 şi sunt rotunjite la 1 milimetru.
*** Distanţa dintre puncte este formată din segmente cumulate ce sunt mai mici decât valoarea 1 milimetru.

Document care conține date cu caracter personal, protejat de prevederile Regulamentului (UE) nr. 679/2016 și Legii 190/2018

DATE DESPRE IMOBILUL NR. 2442

Oficiul de Cadastru şi Publicitate Imobiliară SIBIU
Biroul de Cadastru şi Publicitate Imobiliară Medias

A. Partea I. Descrierea imobilului

TEREN Extravilan

Adresa: Jud. Sibiu

Nr. Crt	Nr cadastral Nr. topografic	Suprafaţa* (mp)	Observaţii / Referinţe
A1		827	Sector cadastral:42 Teren neimprejmuit;

B. Partea II. Proprietari şi acte

Inscrieri privitoare la dreptul de proprietate şi alte drepturi reale		Referinţe
/		
Act Normativ nr. 7, din 13/03/1996 emis de PARLAMENTUL ROMANIEI (lege);		
B1	Inscrierea provizorie, drept de PROPRIETATE, dobandit prin Lege, cota actuala 1/1	A1
	1) **COMUNA SEICA MARE**, CIF:4241052, PROPRIETAR NEIDENTIFICAT	

C. Partea III. SARCINI .

Inscrieri privind dezmembramintele dreptului de proprietate, drepturi reale de garanţie şi sarcini	Referinţe
NU SUNT	

Document care conține date cu caracter personal, protejat de prevederile Regulamentului (UE) nr. 679/2016 și Legii 190/2018

Anexa Nr. 1 La Partea I

Teren

Nr cadastral	Suprafaţa (mp)*	Observaţii / Referinţe
	827	

* Suprafaţa este determinată in planul de proiecţie Stereo 70.

DETALII LINIARE IMOBIL

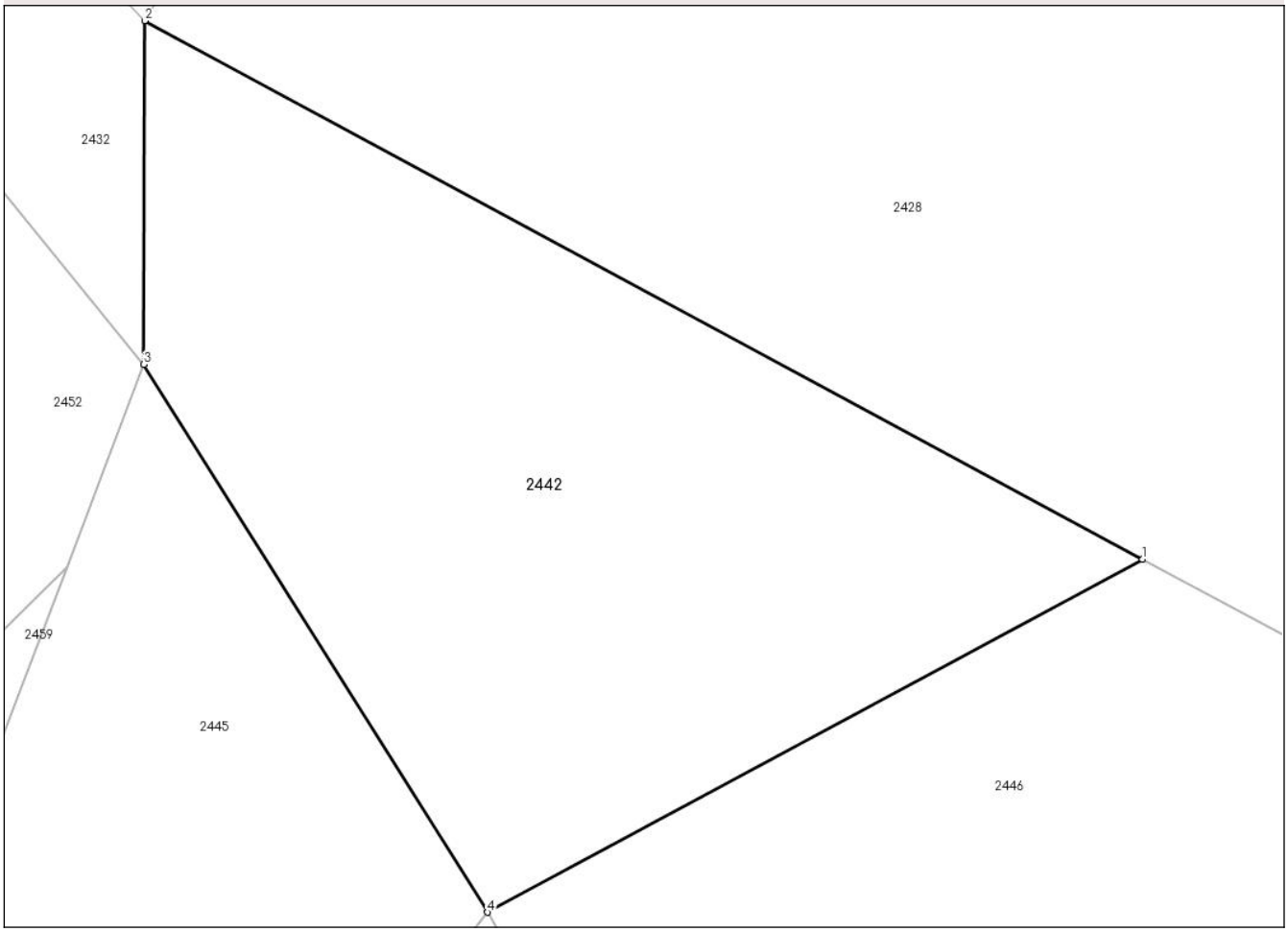

Date referitoare la teren

Crt	Categorie folosință	Intra vilan	Suprafaţa (mp)	Tarla	Parcelă	Nr. topo	Observaţii / Referinţe
1	faneata	NU	827	50	1844/9	-	

Lungime Segmente
1) Valorile lungimilor segmentelor sunt obţinute din proiecţie în plan.

Punct început	X / Y	Punct sfârşit	X / Y	Lungime segment (** (m)
1	433.408,327 502.746,509	2	433.363,579 502.770,629	50.835
2	433.363,579 502.770,629	3	433.363,53 502.755,229	15.4
3	433.363,53 502.755,229	4	433.378,952 502.730,699	28.975
4	433.378,952 502.730,699	1	433.408,327 502.746,509	33.36

**** Lungimile segmentelor sunt determinate în planul de proiecţie Stereo 70 şi sunt rotunjite la 1 milimetru.**

Document care conține date cu caracter personal, protejat de prevederile Regulamentului (UE) nr. 679/2016 și Legii 190/2018

***** Distanţa dintre puncte este formată din segmente cumulate ce sunt mai mici decât valoarea 1 milimetru.**

DATE DESPRE IMOBILUL NR. 2443

Oficiul de Cadastru şi Publicitate Imobiliară SIBIU
Biroul de Cadastru şi Publicitate Imobiliară Medias

A. Partea I. Descrierea imobilului

TEREN Extravilan

Adresa: Jud. Sibiu

Nr. Crt	Nr cadastral Nr. topografic	Suprafaţa* (mp)	Observaţii / Referinţe
A1	103139	9.000	Sector cadastral:42 Teren neimprejmuit;

B. Partea II. Proprietari şi acte

Inscrieri privitoare la dreptul de proprietate şi alte drepturi reale		Referinţe
16327 / 23/08/2016		
Act Notarial nr. 1732, din 14/08/2003 emis de NP DRAGOMIR NICOLAE (contract de vanzare-cumparare);		
B1	Intabulare, drept de PROPRIETATE, dobandit prin Conventie, cota actuala 1/1	A1
	1) **ANGHELINA IOAN-MARIUS**, și soția 2) **ANGHELINA MARIA - CRISTINA**, bun comun	

C. Partea III. SARCINI

Inscrieri privind dezmembramintele dreptului de proprietate, drepturi reale de garanţie şi sarcini		Referinţe
7347 / 03/07/2020		
Hotarare Judecatoreasca nr. 452/CC/2020, din 06/03/2020 emis de JUD. MEDIAS;		
C1	se noteaza urmarirea silita in dos. ex. 329/2014 emis de ex. jud. Suciu Bogdan, pentru recuperarea sumei de 16.004,95 lei reprezentand debit restant, la care se vor adauga dobanzile majorate pana la concurenta sumei de 47.645,34 lei conform B.O. avalizat de debitor, datorata de debitorul Anghelina Ioan-Marius de sub B.3.1 in favoarea creditorului LIBRA INTERNET BANK SA	A1

Document care conține date cu caracter personal, protejat de prevederile Regulamentului (UE) nr. 679/2016 și Legii 190/2018

Anexa Nr. 1 La Partea I

Teren

Nr cadastral	Suprafaţa (mp)*	Observaţii / Referinţe
103139	9.000	

* Suprafaţa este determinată in planul de proiecţie Stereo 70.

DETALII LINIARE IMOBIL

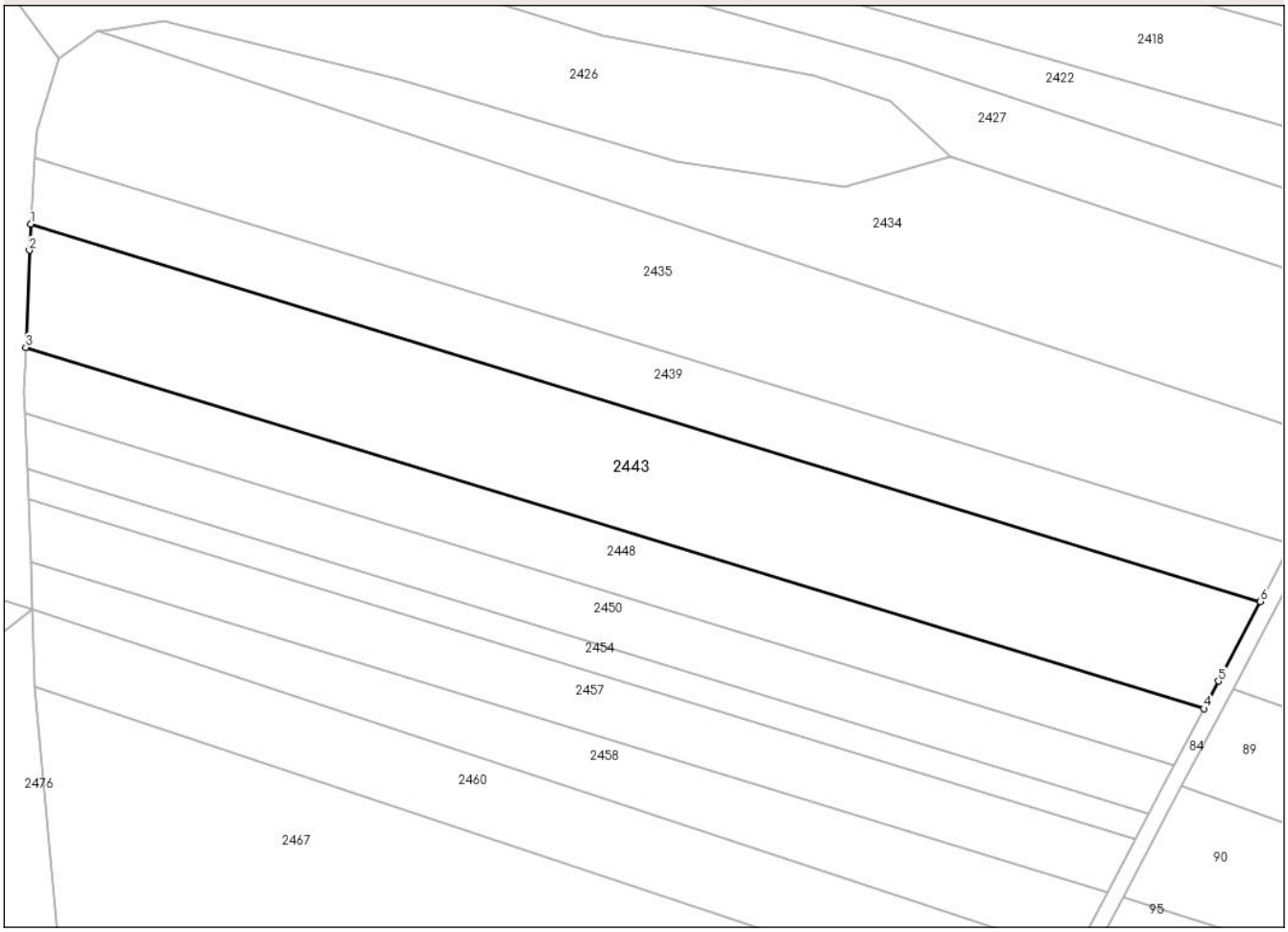

Date referitoare la teren

Crt	Categorie folosință	Intra vilan	Suprafaţa (mp)	Tarla	Parcelă	Nr. topo	Observaţii / Referinţe
1	arabil	NU	9.000	50	1843/11/2	-	Numar parcela gresit in TP (1843/11)

Lungime Segmente
1) Valorile lungimilor segmentelor sunt obţinute din proiecţie în plan.

Punct început	X / Y	Punct sfârşit	X / Y	Lungime segment (** (m)
1	433.477,539 502.803,621	2	433.477,149 502.797,217	6.416
2	433.477,149 502.797,217	3	433.476,294 502.773,491	23.742
3	433.476,294 502.773,491	4	433.764,907 502.685,029	301.866
4	433.764,907 502.685,029	5	433.768,473 502.691,801	7.653
5	433.768,473 502.691,801	6	433.778,74 502.711,301	22.038

Document care conține date cu caracter personal, protejat de prevederile Regulamentului (UE) nr. 679/2016 și Legii 190/2018

Punct început	X / Y	Punct sfârşit	X / Y	Lungime segment (** (m)
6	433.778,74 502.711,301	1	433.477,539 502.803,621	315.032

** Lungimile segmentelor sunt determinate în planul de proiecţie Stereo 70 şi sunt rotunjite la 1 milimetru.
*** Distanţa dintre puncte este formată din segmente cumulate ce sunt mai mici decât valoarea 1 milimetru.

Document care conține date cu caracter personal, protejat de prevederile Regulamentului (UE) nr. 679/2016 și Legii 190/2018

DATE DESPRE IMOBILUL NR. 2444

Oficiul de Cadastru şi Publicitate Imobiliară SIBIU
Biroul de Cadastru şi Publicitate Imobiliară Medias

A. Partea I. Descrierea imobilului

TEREN Extravilan

Adresa: Jud. Sibiu

Nr. Crt	Nr cadastral Nr. topografic	Suprafaţa* (mp)	Observaţii / Referinţe
A1		5.000	Sector cadastral:42 Teren neimprejmuit;

B. Partea II. Proprietari şi acte

Inscrieri privitoare la dreptul de proprietate şi alte drepturi reale		Referinţe
/		
Act Administrativ nr. 466/54, din 04/03/1996 emis de CJSDPAT SIBIU (titlu de proprietate);		
B1	Intabulare, drept de PROPRIETATE, dobandit prin Reconstituire, cota actuala 1/1	A1
	1) **CĂZILĂ MARIA**	

C. Partea III. SARCINI .

Inscrieri privind dezmembramintele dreptului de proprietate, drepturi reale de garanţie şi sarcini	Referinţe
NU SUNT	

Document care conține date cu caracter personal, protejat de prevederile Regulamentului (UE) nr. 679/2016 și Legii 190/2018

Anexa Nr. 1 La Partea I

Teren

Nr cadastral	Suprafaţa (mp)*	Observaţii / Referinţe
	5.000	

* Suprafaţa este determinată in planul de proiecţie Stereo 70.

DETALII LINIARE IMOBIL

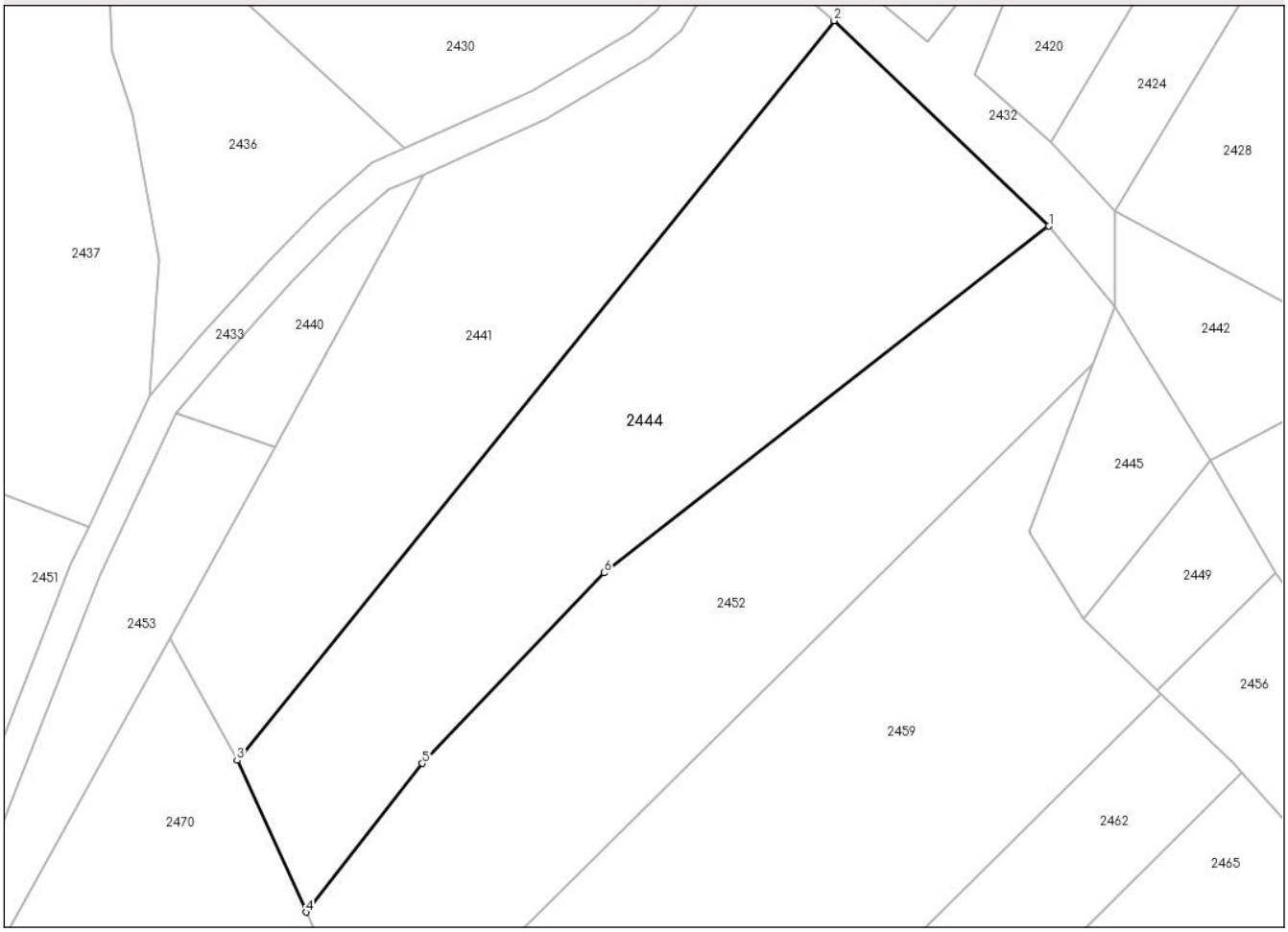

Date referitoare la teren

Crt	Categorie folosință	Intra vilan	Suprafaţa (mp)	Tarla	Parcelă	Nr. topo	Observaţii / Referinţe
1	faneata	NU	5.000	50	1844/8/2	-	

Lungime Segmente
1) Valorile lungimilor segmentelor sunt obţinute din proiecţie în plan.

Punct început	X / Y	Punct sfârşit	X / Y	Lungime segment (** (m)
1	433.352,966 502.768,159	2	433.318,491 502.801,087	47.673
2	433.318,491 502.801,087	3	433.222,76 502.682,574	152.347
3	433.222,76 502.682,574	4	433.233,798 502.658,259	26.703
4	433.233,798 502.658,259	5	433.252,46 502.682,097	30.274
5	433.252,46 502.682,097	6	433.281,606 502.712,614	42.2

Document care conține date cu caracter personal, protejat de prevederile Regulamentului (UE) nr. 679/2016 și Legii 190/2018

Punct început	X / Y	Punct sfârşit	X / Y	Lungime segment (** (m)
6	433.281,606 502.712,614	1	433.352,966 502.768,159	90.429

** Lungimile segmentelor sunt determinate în planul de proiecţie Stereo 70 şi sunt rotunjite la 1 milimetru.
*** Distanţa dintre puncte este formată din segmente cumulate ce sunt mai mici decât valoarea 1 milimetru.

Document care conține date cu caracter personal, protejat de prevederile Regulamentului (UE) nr. 679/2016 și Legii 190/2018

DATE DESPRE IMOBILUL NR. 2445

Oficiul de Cadastru şi Publicitate Imobiliară SIBIU
Biroul de Cadastru şi Publicitate Imobiliară Medias

A. Partea I. Descrierea imobilului

TEREN Extravilan

Adresa: Jud. Sibiu

Nr. Crt	Nr cadastral Nr. topografic	Suprafaţa* (mp)	Observaţii / Referinţe
A1		700	Sector cadastral:42 Teren neimprejmuit;

B. Partea II. Proprietari şi acte

Inscrieri privitoare la dreptul de proprietate şi alte drepturi reale		Referinţe
/		
Act Administrativ nr. 422/54, din 03/01/1996 emis de CJSDPAT SIBIU (titlu de proprietate);		
B1	Intabulare, drept de PROPRIETATE, dobandit prin Reconstituire, cota actuala 1/1	A1
	1) **MORDĂŞAN VASILE**	

C. Partea III. SARCINI .

Inscrieri privind dezmembramintele dreptului de proprietate, drepturi reale de garanţie şi sarcini	Referinţe
NU SUNT	

Document care conține date cu caracter personal, protejat de prevederile Regulamentului (UE) nr. 679/2016 și Legii 190/2018

Anexa Nr. 1 La Partea I

Teren

Nr cadastral	Suprafaţa (mp)*	Observaţii / Referinţe
	700	

* Suprafaţa este determinată in planul de proiecţie Stereo 70.

DETALII LINIARE IMOBIL

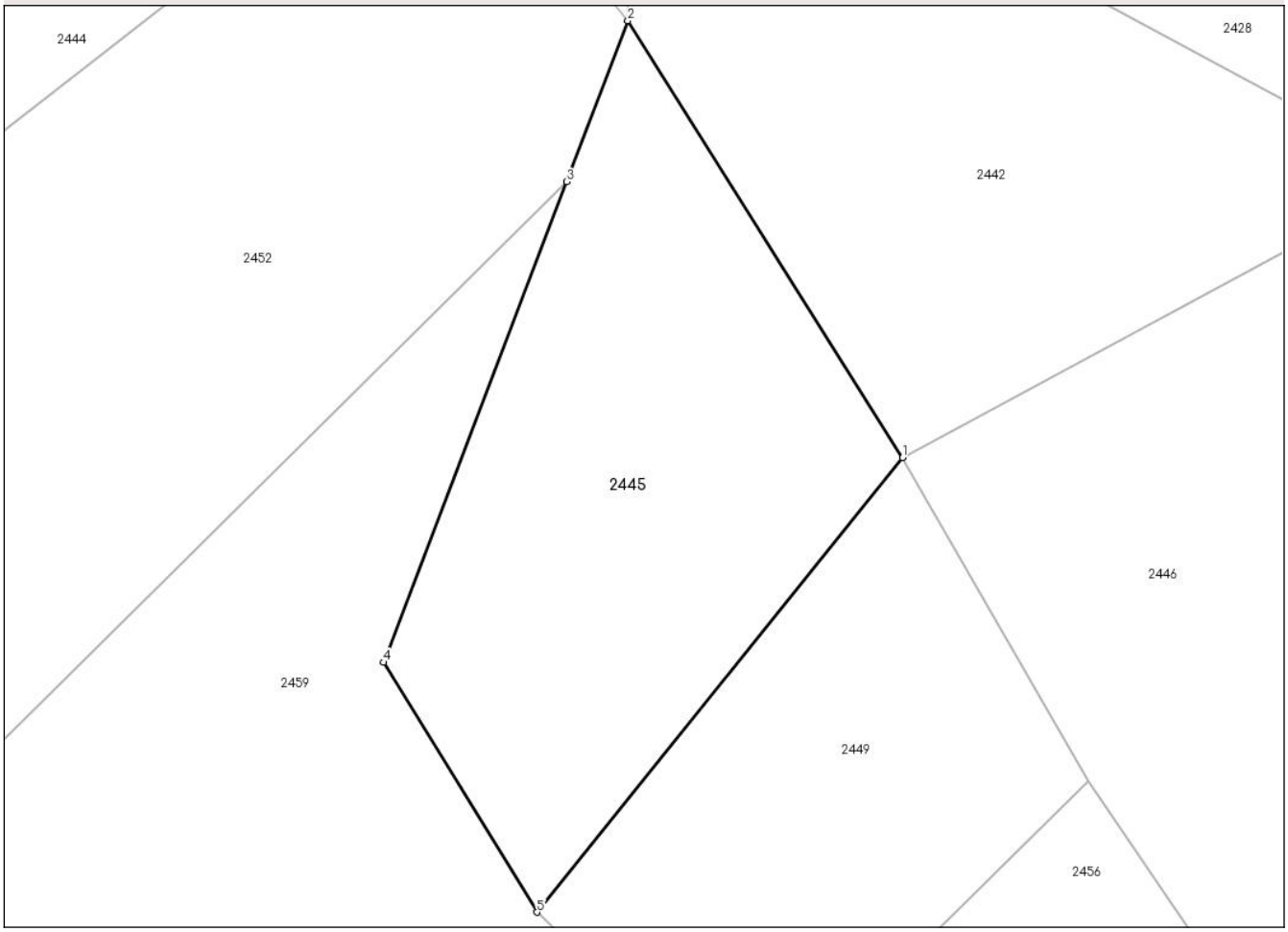

Date referitoare la teren

Crt	Categorie folosință	Intra vilan	Suprafaţa (mp)	Tarla	Parcelă	Nr. topo	Observaţii / Referinţe
1	faneata	NU	700	50	1844/12	-	Numar parcela gresit in TP (1844)

Lungime Segmente
1) Valorile lungimilor segmentelor sunt obţinute din proiecţie în plan.

Punct început	X / Y	Punct sfârşit	X / Y	Lungime segment (** (m)
1	433.378,952 502.730,699	2	433.363,53 502.755,229	28.975
2	433.363,53 502.755,229	3	433.360,086 502.746,188	9.674
3	433.360,086 502.746,188	4	433.349,814 502.719,215	28.863
4	433.349,814 502.719,215	5	433.358,426 502.705,192	16.456
5	433.358,426 502.705,192	1	433.378,952 502.730,699	32.74

Document care conține date cu caracter personal, protejat de prevederile Regulamentului (UE) nr. 679/2016 și Legii 190/2018

** Lungimile segmentelor sunt determinate în planul de proiecţie Stereo 70 şi sunt rotunjite la 1 milimetru.
*** Distanţa dintre puncte este formată din segmente cumulate ce sunt mai mici decât valoarea 1 milimetru.

DATE DESPRE IMOBILUL NR. 2446

Oficiul de Cadastru şi Publicitate Imobiliară SIBIU
Biroul de Cadastru şi Publicitate Imobiliară Medias

A. Partea I. Descrierea imobilului

TEREN Extravilan

Adresa: Jud. Sibiu

Nr. Crt	Nr cadastral Nr. topografic	Suprafaţa* (mp)	Observaţii / Referinţe
A1		1.000	Sector cadastral:42 Teren neimprejmuit;

B. Partea II. Proprietari şi acte

Inscrieri privitoare la dreptul de proprietate şi alte drepturi reale		Referinţe
/		
Act Administrativ nr. 423/54, din 03/01/1996 emis de CJSDPAT SIBIU (titlu de proprietate);		
B1	Intabulare, drept de PROPRIETATE, dobandit prin Reconstituire, cota actuala 1/1	A1
	1) **ANGLIŢĂ ILIE**	

C. Partea III. SARCINI .

Inscrieri privind dezmembramintele dreptului de proprietate, drepturi reale de garanţie şi sarcini	Referinţe
NU SUNT	

Document care conține date cu caracter personal, protejat de prevederile Regulamentului (UE) nr. 679/2016 și Legii 190/2018

Anexa Nr. 1 La Partea I

Teren

Nr cadastral	Suprafaţa (mp)*	Observaţii / Referinţe
	1.000	

* Suprafaţa este determinată in planul de proiecţie Stereo 70.

DETALII LINIARE IMOBIL

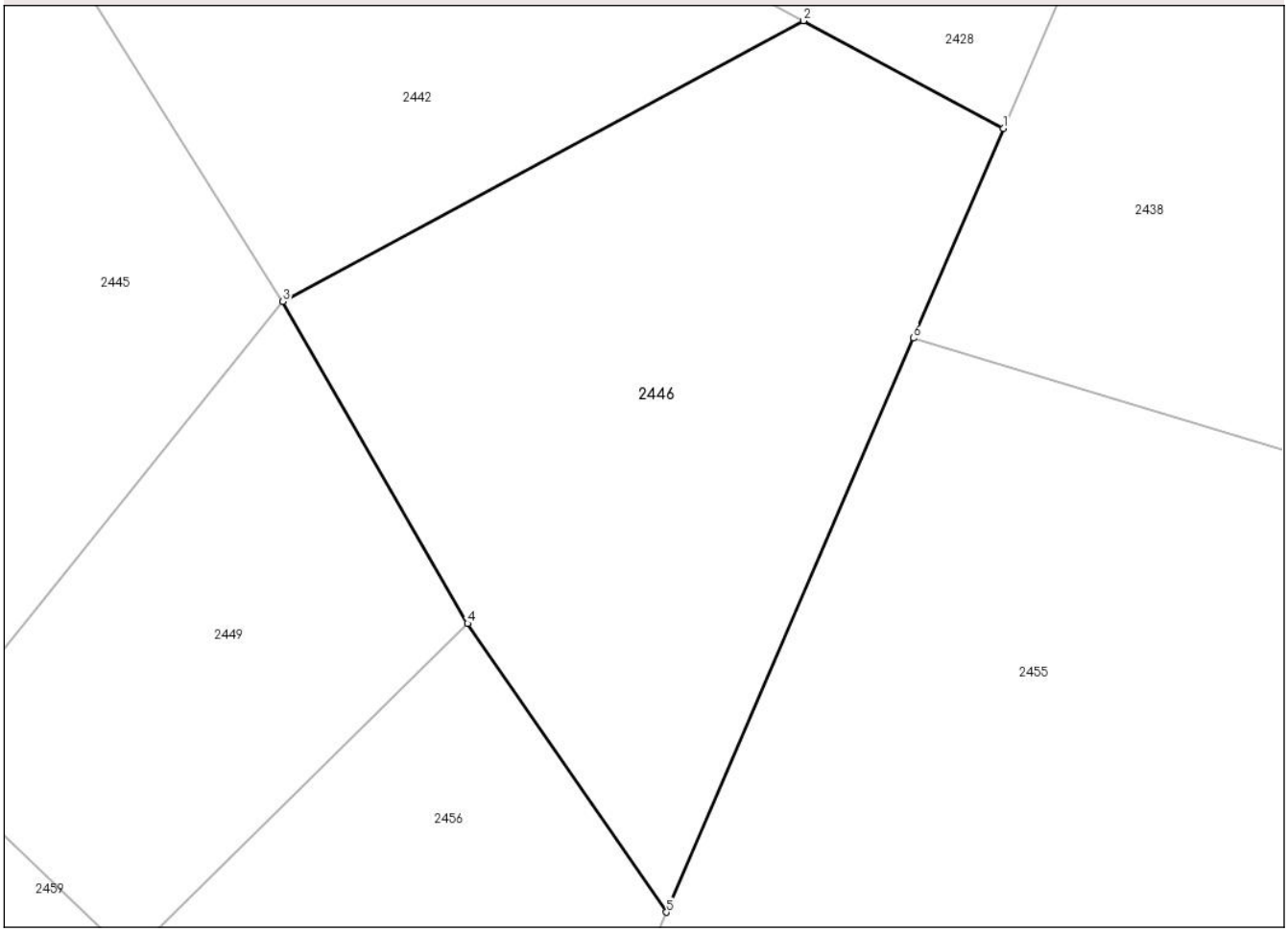

Date referitoare la teren

Crt	Categorie folosință	Intra vilan	Suprafaţa (mp)	Tarla	Parcelă	Nr. topo	Observaţii / Referinţe
1	faneata	NU	1.000	50	1844/13	-	Numar parcela gresit in TP (1844)

Lungime Segmente
1) Valorile lungimilor segmentelor sunt obţinute din proiecţie în plan.

Punct început	X / Y	Punct sfârşit	X / Y	Lungime segment (** (m)
1	433.419,593 502.740,436	2	433.408,327 502.746,509	12.798
2	433.408,327 502.746,509	3	433.378,952 502.730,699	33.36
3	433.378,952 502.730,699	4	433.389,373 502.712,548	20.93
4	433.389,373 502.712,548	5	433.400,595 502.696,278	19.765
5	433.400,595 502.696,278	6	433.414,512 502.728,626	35.215

Document care conține date cu caracter personal, protejat de prevederile Regulamentului (UE) nr. 679/2016 și Legii 190/2018

Punct început	X / Y	Punct sfârşit	X / Y	Lungime segment (** (m)
6	433.414,512 502.728,626	1	433.419,593 502.740,436	12.857

** Lungimile segmentelor sunt determinate în planul de proiecţie Stereo 70 şi sunt rotunjite la 1 milimetru.
*** Distanţa dintre puncte este formată din segmente cumulate ce sunt mai mici decât valoarea 1 milimetru.

Document care conține date cu caracter personal, protejat de prevederile Regulamentului (UE) nr. 679/2016 și Legii 190/2018

DATE DESPRE IMOBILUL NR. 2447

Oficiul de Cadastru şi Publicitate Imobiliară SIBIU
Biroul de Cadastru şi Publicitate Imobiliară Medias

A. Partea I. Descrierea imobilului

TEREN Extravilan

Adresa: Jud. Sibiu

Nr. Crt	Nr cadastral Nr. topografic	Suprafaţa* (mp)	Observaţii / Referinţe
A1		1.000	Sector cadastral:42 Teren neimprejmuit;

B. Partea II. Proprietari şi acte

Inscrieri privitoare la dreptul de proprietate şi alte drepturi reale		Referinţe
/		
Act Administrativ nr. 423/54, din 03/01/1996 emis de CJSDPAT SIBIU (titlu de proprietate);		
B1	Intabulare, drept de PROPRIETATE, dobandit prin Reconstituire, cota actuala 1/1	A1
	1) **ANGLIŢĂ ILIE**	

C. Partea III. SARCINI .

Inscrieri privind dezmembramintele dreptului de proprietate, drepturi reale de garanţie şi sarcini	Referinţe
NU SUNT	

Document care conține date cu caracter personal, protejat de prevederile Regulamentului (UE) nr. 679/2016 și Legii 190/2018

Anexa Nr. 1 La Partea I

Teren

Nr cadastral	Suprafaţa (mp)*	Observaţii / Referinţe
	1.000	

* Suprafaţa este determinată in planul de proiecţie Stereo 70.

DETALII LINIARE IMOBIL

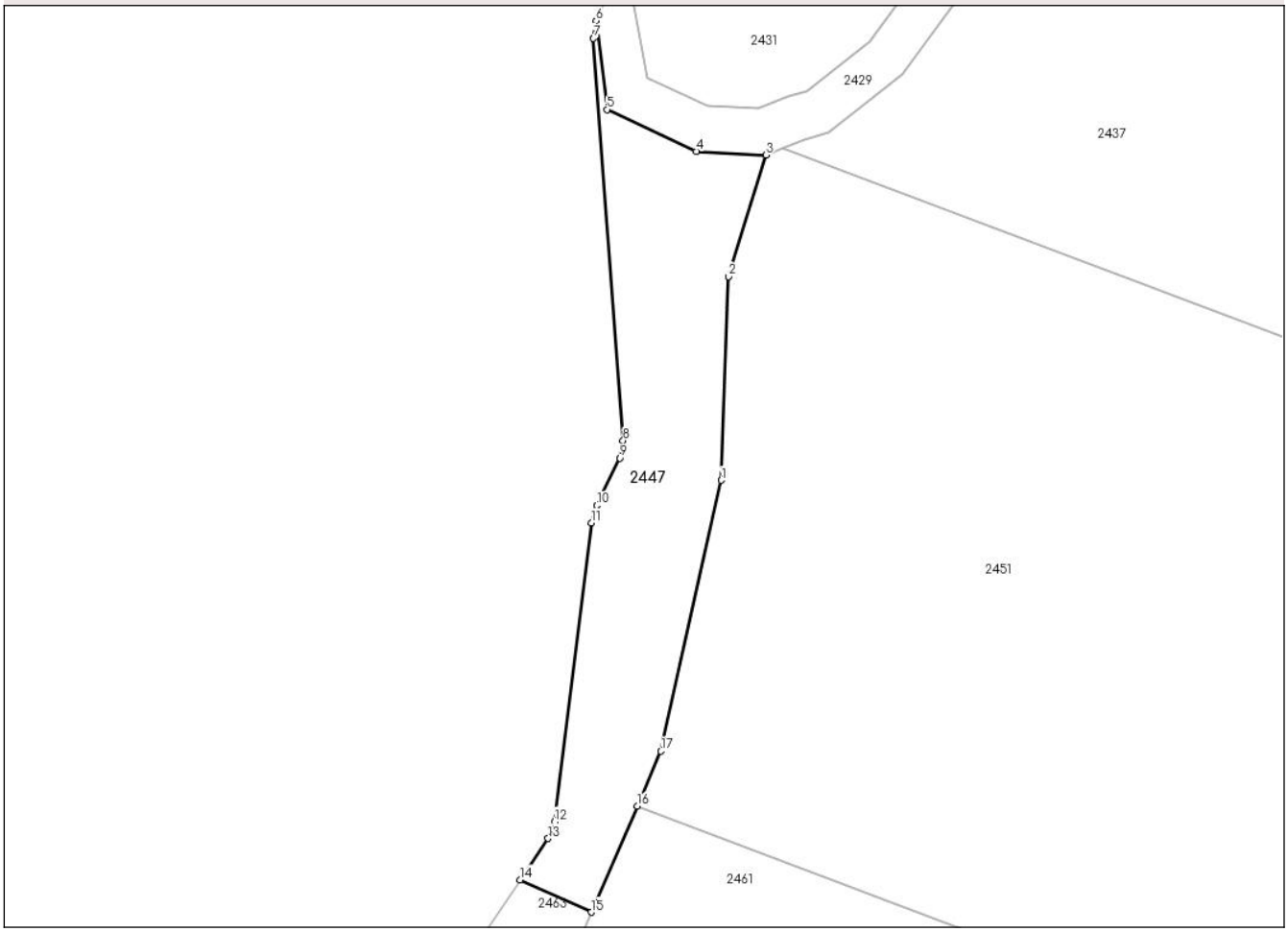

Date referitoare la teren

Crt	Categorie folosință	Intra vilan	Suprafaţa (mp)	Tarla	Parcelă	Nr. topo	Observaţii / Referinţe
1	padure	NU	1.000	50	1850/1	-	Tufaris

Lungime Segmente
1) Valorile lungimilor segmentelor sunt obţinute din proiecţie în plan.

Punct început	X / Y	Punct sfârşit	X / Y	Lungime segment (** (m)
1	433.083,609 502.724,789	2	433.084,428 502.746,987	22.213
2	433.084,428 502.746,987	3	433.088,5 502.760,237	13.862
3	433.088,5 502.760,237	4	433.080,911 502.760,636	7.6
4	433.080,911 502.760,636	5	433.071,158 502.765,184	10.761
5	433.071,158 502.765,184	6	433.069,973 502.774,86	9.749

Document care conține date cu caracter personal, protejat de prevederile Regulamentului (UE) nr. 679/2016 și Legii 190/2018

Punct început	X / Y	Punct sfârşit	X / Y	Lungime segment (** (m)
6	433.069,973 502.774,86	7	433.069,674 502.772,936	1.948
7	433.069,674 502.772,936	8	433.072,925 502.729,104	43.952
8	433.072,925 502.729,104	9	433.072,562 502.727,208	1.931
9	433.072,562 502.727,208	10	433.070,037 502.722,025	5.765
10	433.070,037 502.722,025	11	433.069,476 502.720,133	1.973
11	433.069,476 502.720,133	12	433.065,428 502.687,57	32.814
12	433.065,428 502.687,57	13	433.064,745 502.685,749	1.945
13	433.064,745 502.685,749	14	433.061,708 502.681,251	5.428
14	433.061,708 502.681,251	15	433.069,437 502.677,711	8.501
15	433.069,437 502.677,711	16	433.074,451 502.689,27	12.599
16	433.074,451 502.689,27	17	433.077,051 502.695,265	6.535
17	433.077,051 502.695,265	1	433.083,609 502.724,789	30.244

** Lungimile segmentelor sunt determinate în planul de proiecţie Stereo 70 şi sunt rotunjite la 1 milimetru.
*** Distanţa dintre puncte este formată din segmente cumulate ce sunt mai mici decât valoarea 1 milimetru.

Document care conține date cu caracter personal, protejat de prevederile Regulamentului (UE) nr. 679/2016 și Legii 190/2018

DATE DESPRE IMOBILUL NR. 2448

Oficiul de Cadastru şi Publicitate Imobiliară SIBIU
Biroul de Cadastru şi Publicitate Imobiliară Medias

A. Partea I. Descrierea imobilului

TEREN Extravilan

Adresa: Jud. Sibiu

Nr. Crt	Nr cadastral Nr. topografic	Suprafaţa* (mp)	Observaţii / Referinţe
A1		4.600	Sector cadastral:42 Teren neimprejmuit;

B. Partea II. Proprietari şi acte

Inscrieri privitoare la dreptul de proprietate şi alte drepturi reale		Referinţe
/		
Act Administrativ nr. 169/54, din 06/04/1994 emis de CJSDPAT SIBIU (titlu de proprietate);		
B1	Intabulare, drept de PROPRIETATE, dobandit prin Reconstituire, cota actuala 1/1	A1
	1) **CIORA IOAN**	

C. Partea III. SARCINI .

Inscrieri privind dezmembramintele dreptului de proprietate, drepturi reale de garanţie şi sarcini	Referinţe
NU SUNT	

Document care conține date cu caracter personal, protejat de prevederile Regulamentului (UE) nr. 679/2016 și Legii 190/2018

Anexa Nr. 1 La Partea I

Teren

Nr cadastral	Suprafaţa (mp)*	Observaţii / Referinţe
	4.600	

* Suprafaţa este determinată in planul de proiecţie Stereo 70.

DETALII LINIARE IMOBIL

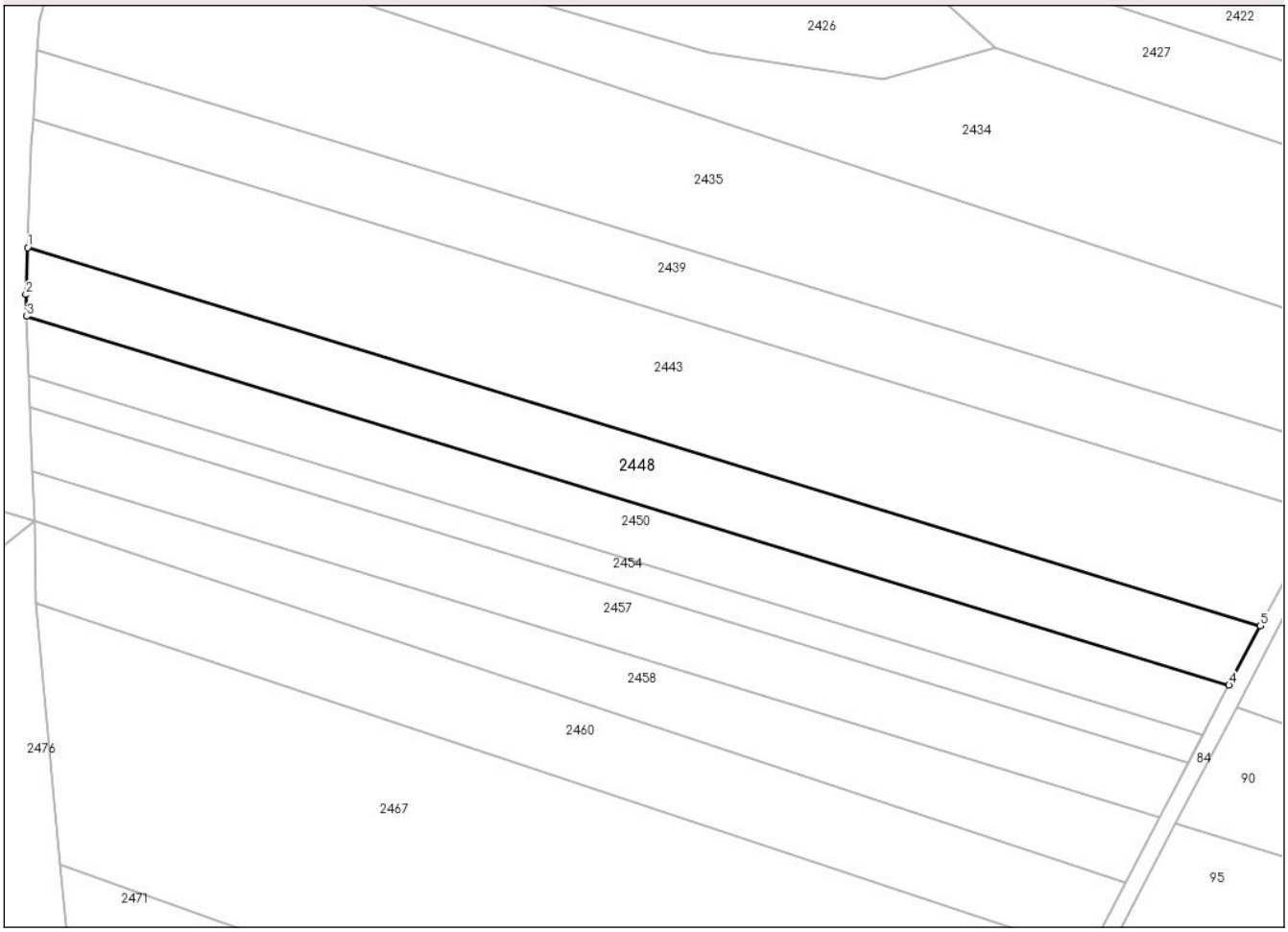

Date referitoare la teren

Crt	Categorie folosință	Intra vilan	Suprafaţa (mp)	Tarla	Parcelă	Nr. topo	Observaţii / Referinţe
1	arabil	NU	4.600	50	1843/11/1	-	Numar parcela gresit in TP (1843/11)

Lungime Segmente
1) Valorile lungimilor segmentelor sunt obţinute din proiecţie în plan.

Punct început	X / Y	Punct sfârşit	X / Y	Lungime segment (** (m)
1	433.476,294 502.773,491	2	433.475,898 502.762,517	10.981
2	433.475,898 502.762,517	3	433.476,088 502.757,424	5.096
3	433.476,088 502.757,424	4	433.757,595 502.671,141	294.433
4	433.757,595 502.671,141	5	433.764,907 502.685,029	15.696
5	433.764,907 502.685,029	1	433.476,294 502.773,491	301.866

Document care conține date cu caracter personal, protejat de prevederile Regulamentului (UE) nr. 679/2016 și Legii 190/2018

** Lungimile segmentelor sunt determinate în planul de proiecţie Stereo 70 şi sunt rotunjite la 1 milimetru.
*** Distanţa dintre puncte este formată din segmente cumulate ce sunt mai mici decât valoarea 1 milimetru.

Document care conține date cu caracter personal, protejat de prevederile Regulamentului (UE) nr. 679/2016 și Legii 190/2018

DATE DESPRE IMOBILUL NR. 2449

Oficiul de Cadastru şi Publicitate Imobiliară SIBIU
Biroul de Cadastru şi Publicitate Imobiliară Medias

A. Partea I. Descrierea imobilului

TEREN Extravilan

Adresa: Jud. Sibiu

Nr. Crt	Nr cadastral Nr. topografic	Suprafaţa* (mp)	Observaţii / Referinţe
A1		539	Sector cadastral:42 Teren neimprejmuit;

B. Partea II. Proprietari şi acte

Inscrieri privitoare la dreptul de proprietate şi alte drepturi reale		Referinţe
/		
Act Normativ nr. 7, din 13/03/1996 emis de PARLAMENTUL ROMANIEI (lege);		
B1	Inscrierea provizorie, drept de PROPRIETATE, dobandit prin Lege, cota actuala 1/1	A1
	1) **COMUNA SEICA MARE**, CIF:4241052, PROPRIETAR NEIDENTIFICAT	

C. Partea III. SARCINI .

Inscrieri privind dezmembramintele dreptului de proprietate, drepturi reale de garanţie şi sarcini	Referinţe
NU SUNT	

Document care conține date cu caracter personal, protejat de prevederile Regulamentului (UE) nr. 679/2016 și Legii 190/2018

Anexa Nr. 1 La Partea I

Teren

Nr cadastral	Suprafaţa (mp)*	Observaţii / Referinţe
	539	

* Suprafaţa este determinată in planul de proiecţie Stereo 70.

DETALII LINIARE IMOBIL

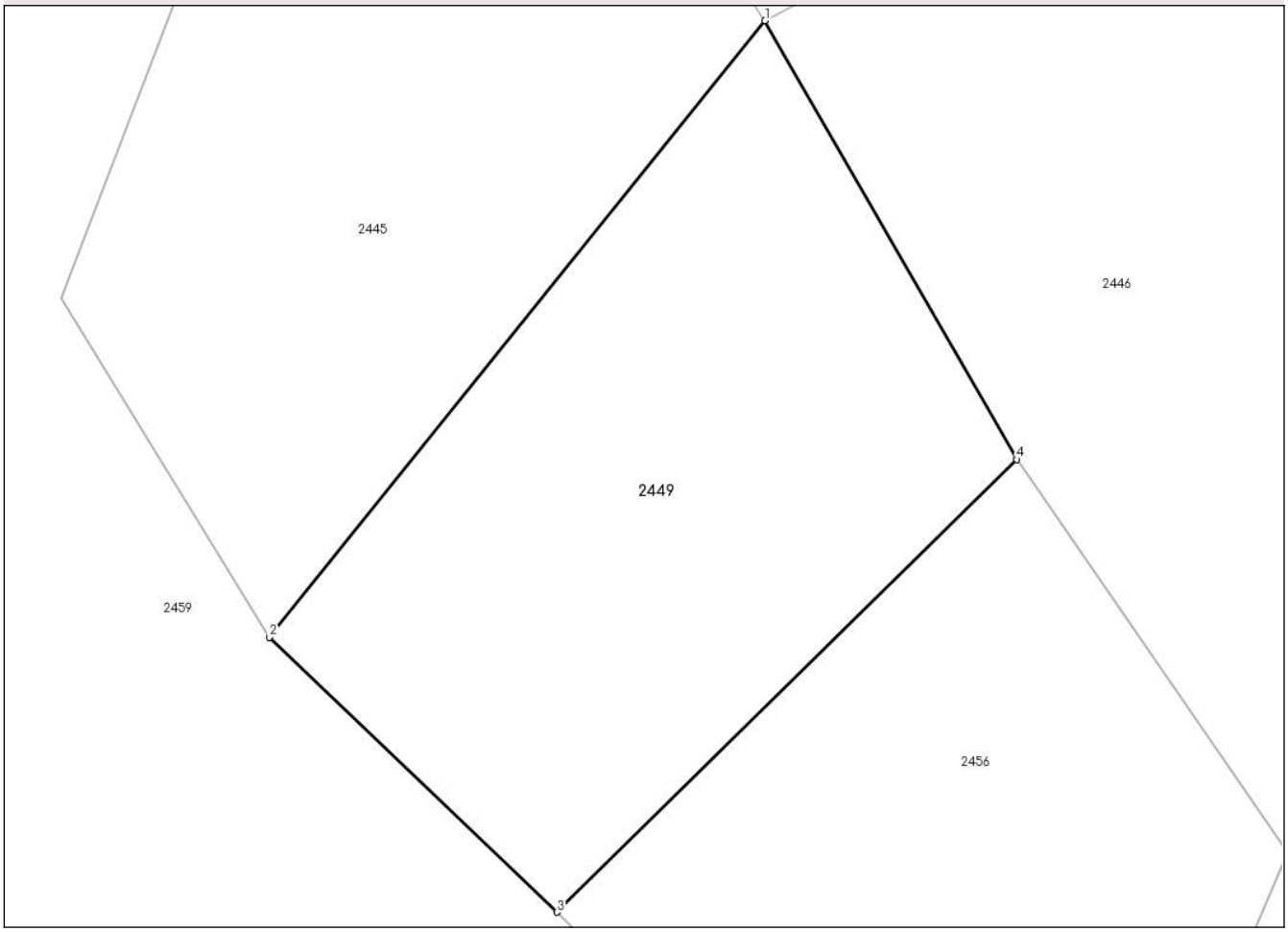

Date referitoare la teren

Crt	Categorie folosință	Intra vilan	Suprafaţa (mp)	Tarla	Parcelă	Nr. topo	Observaţii / Referinţe
1	faneata	NU	539	50	1844/10	-	

Lungime Segmente
1) Valorile lungimilor segmentelor sunt obţinute din proiecţie în plan.

Punct început	X / Y	Punct sfârşit	X / Y	Lungime segment (** (m)
1	433.378,952 502.730,699	2	433.358,426 502.705,192	32.74
2	433.358,426 502.705,192	3	433.370,325 502.693,813	16.464
3	433.370,325 502.693,813	4	433.389,373 502.712,548	26.717
4	433.389,373 502.712,548	1	433.378,952 502.730,699	20.93

**** Lungimile segmentelor sunt determinate în planul de proiecţie Stereo 70 şi sunt rotunjite la 1 milimetru.**

Document care conține date cu caracter personal, protejat de prevederile Regulamentului (UE) nr. 679/2016 și Legii 190/2018

***** Distanţa dintre puncte este formată din segmente cumulate ce sunt mai mici decât valoarea 1 milimetru.**

DATE DESPRE IMOBILUL NR. 2450

Oficiul de Cadastru şi Publicitate Imobiliară SIBIU
Biroul de Cadastru şi Publicitate Imobiliară Medias

A. Partea I. Descrierea imobilului

TEREN Extravilan

Adresa: Jud. Sibiu

Nr. Crt	Nr cadastral Nr. topografic	Suprafaţa* (mp)	Observaţii / Referinţe
A1		3.800	Sector cadastral:42 Teren neimprejmuit;

B. Partea II. Proprietari şi acte

Inscrieri privitoare la dreptul de proprietate şi alte drepturi reale		Referinţe
/		
Act Administrativ nr. 165/54, din 06/04/1994 emis de CJSDPAT SIBIU (titlu de proprietate);		
B1	Intabulare, drept de PROPRIETATE, dobandit prin Constituire, cota actuala 1/1	A1
	1) **TĂPĂLAGĂ ILIE**	

C. Partea III. SARCINI .

Inscrieri privind dezmembramintele dreptului de proprietate, drepturi reale de garanţie şi sarcini	Referinţe
NU SUNT	

Document care conține date cu caracter personal, protejat de prevederile Regulamentului (UE) nr. 679/2016 și Legii 190/2018

Anexa Nr. 1 La Partea I

Teren

Nr cadastral	Suprafaţa (mp)*	Observaţii / Referinţe
	3.800	

* Suprafaţa este determinată in planul de proiecţie Stereo 70.

DETALII LINIARE IMOBIL

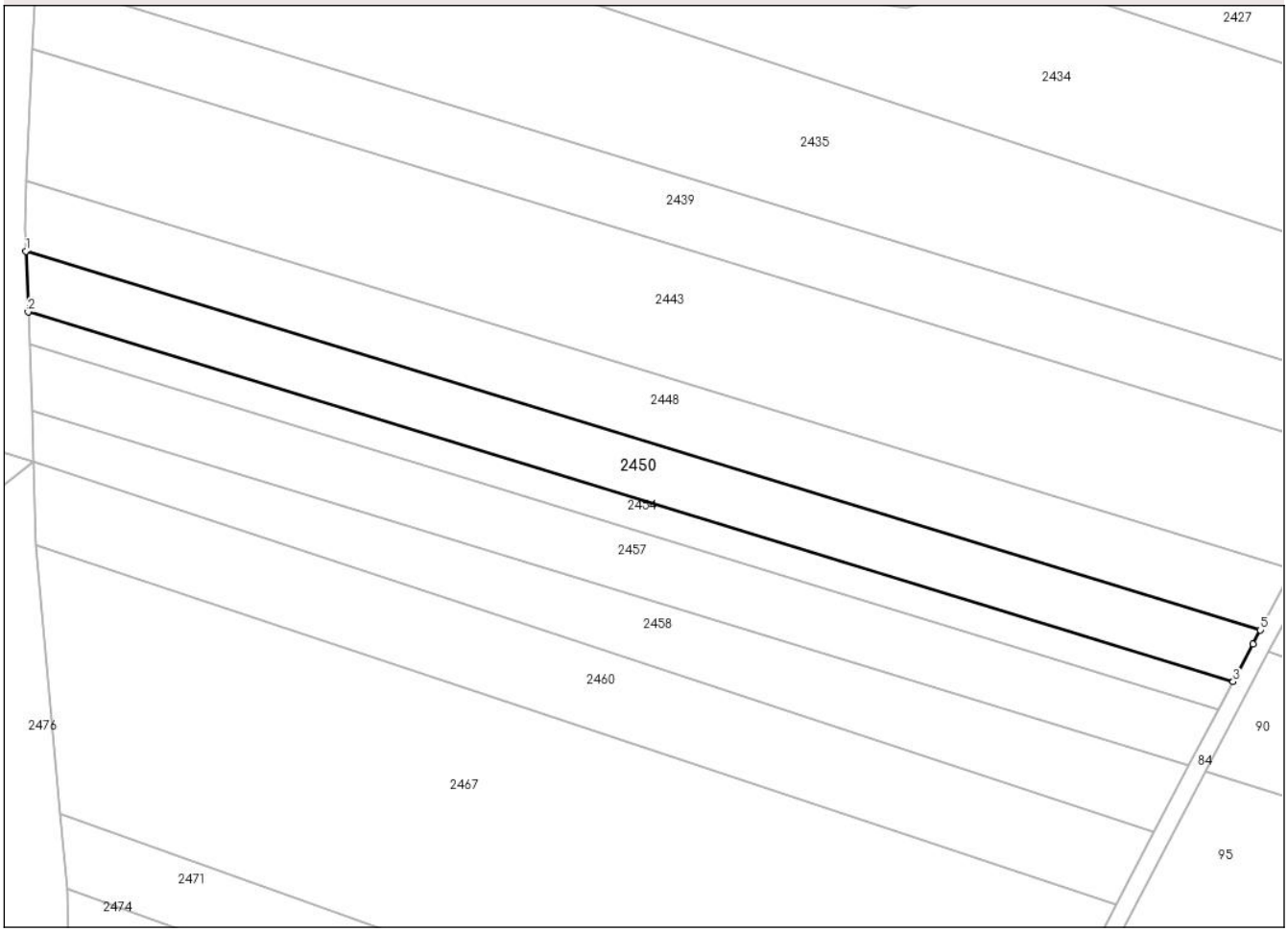

Date referitoare la teren

Crt	Categorie folosință	Intra vilan	Suprafaţa (mp)	Tarla	Parcelă	Nr. topo	Observaţii / Referinţe
1	arabil	NU	3.800	50	1843/8	-	

Lungime Segmente
1) Valorile lungimilor segmentelor sunt obţinute din proiecţie în plan.

Punct început	X / Y	Punct sfârşit	X / Y	Lungime segment (** (m)
1	433.476,088 502.757,424	2	433.476,604 502.743,605	13.829
2	433.476,604 502.743,605	3	433.751,401 502.659,377	287.415
3	433.751,401 502.659,377	4	433.755,92 502.667,959	9.699
4	433.755,92 502.667,959	5	433.757,595 502.671,141	3.595
5	433.757,595 502.671,141	1	433.476,088 502.757,424	294.433

Document care conține date cu caracter personal, protejat de prevederile Regulamentului (UE) nr. 679/2016 și Legii 190/2018

** Lungimile segmentelor sunt determinate în planul de proiecţie Stereo 70 şi sunt rotunjite la 1 milimetru.
*** Distanţa dintre puncte este formată din segmente cumulate ce sunt mai mici decât valoarea 1 milimetru.

DATE DESPRE IMOBILUL NR. 2451

Oficiul de Cadastru şi Publicitate Imobiliară SIBIU
Biroul de Cadastru şi Publicitate Imobiliară Medias

A. Partea I. Descrierea imobilului

TEREN Extravilan

Adresa: Jud. Sibiu

Nr. Crt	Nr cadastral Nr. topografic	Suprafaţa* (mp)	Observaţii / Referinţe
A1		8.000	Sector cadastral:42 Teren neimprejmuit;

B. Partea II. Proprietari şi acte

Inscrieri privitoare la dreptul de proprietate şi alte drepturi reale		Referinţe
/		
Act Administrativ nr. 423/54, din 03/01/1996 emis de CJSDPAT SIBIU (titlu de proprietate);		
B1	Intabulare, drept de PROPRIETATE, dobandit prin Reconstituire, cota actuala 1/1	A1
	1) **ANGLIŢĂ ILIE**	

C. Partea III. SARCINI .

Inscrieri privind dezmembramintele dreptului de proprietate, drepturi reale de garanţie şi sarcini	Referinţe
NU SUNT	

Document care conține date cu caracter personal, protejat de prevederile Regulamentului (UE) nr. 679/2016 și Legii 190/2018

Anexa Nr. 1 La Partea I

Teren

Nr cadastral	Suprafaţa (mp)*	Observaţii / Referinţe
	8.000	

* Suprafaţa este determinată in planul de proiecţie Stereo 70.

DETALII LINIARE IMOBIL

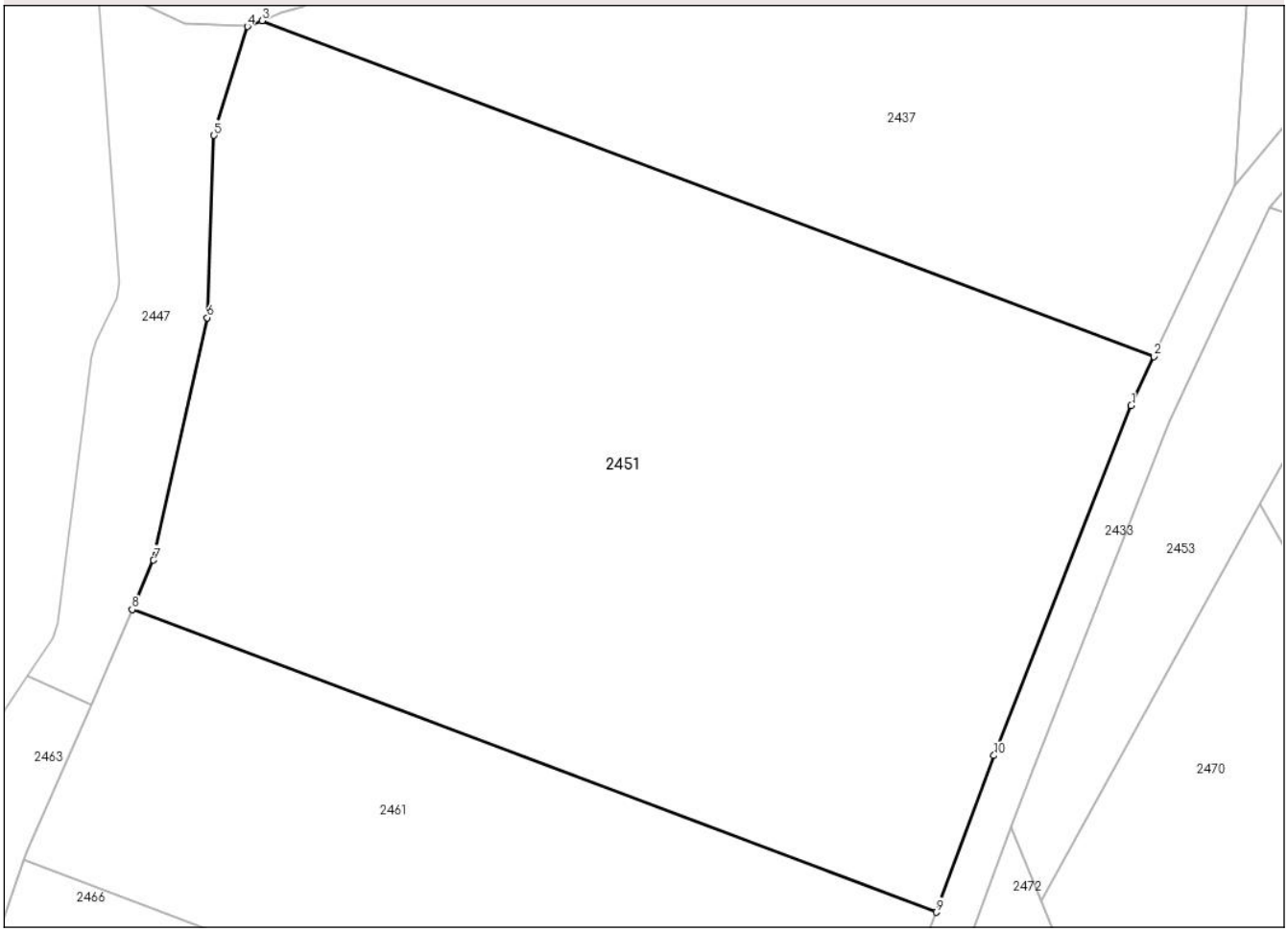

Date referitoare la teren

Crt	Categorie folosință	Intra vilan	Suprafaţa (mp)	Tarla	Parcelă	Nr. topo	Observaţii / Referinţe
1	arabil	NU	8.000	50	1849/2	-	

Lungime Segmente
1) Valorile lungimilor segmentelor sunt obţinute din proiecţie în plan.

Punct început	X / Y	Punct sfârşit	X / Y	Lungime segment (** (m)
1	433.196,19 502.714,106	2	433.198,986 502.720,052	6.57
2	433.198,986 502.720,052	3	433.090,285 502.760,935	116.135
3	433.090,285 502.760,935	4	433.088,5 502.760,237	1.916
4	433.088,5 502.760,237	5	433.084,428 502.746,987	13.862
5	433.084,428 502.746,987	6	433.083,609 502.724,789	22.213

Document care conține date cu caracter personal, protejat de prevederile Regulamentului (UE) nr. 679/2016 și Legii 190/2018

Punct început	X / Y	Punct sfârşit	X / Y	Lungime segment (** (m)
6	433.083,609 502.724,789	7	433.077,051 502.695,265	30.244
7	433.077,051 502.695,265	8	433.074,451 502.689,27	6.535
8	433.074,451 502.689,27	9	433.172,432 502.652,423	104.681
9	433.172,432 502.652,423	10	433.179,476 502.671,484	20.321
10	433.179,476 502.671,484	1	433.196,19 502.714,106	45.783

** Lungimile segmentelor sunt determinate în planul de proiecţie Stereo 70 şi sunt rotunjite la 1 milimetru.
*** Distanţa dintre puncte este formată din segmente cumulate ce sunt mai mici decât valoarea 1 milimetru.

Document care conține date cu caracter personal, protejat de prevederile Regulamentului (UE) nr. 679/2016 și Legii 190/2018

DATE DESPRE IMOBILUL NR. 2452

Oficiul de Cadastru şi Publicitate Imobiliară SIBIU
Biroul de Cadastru şi Publicitate Imobiliară Medias

A. Partea I. Descrierea imobilului

TEREN Extravilan

Adresa: Jud. Sibiu

Nr. Crt	Nr cadastral Nr. topografic	Suprafaţa* (mp)	Observaţii / Referinţe
A1		4.500	Sector cadastral:42 Teren neimprejmuit;

B. Partea II. Proprietari şi acte

Inscrieri privitoare la dreptul de proprietate şi alte drepturi reale		Referinţe
/		
Act Administrativ nr. 877/54, din 06/01/1999 emis de CJSDPAT SIBIU (titlu de proprietate);		
B1	Intabulare, drept de PROPRIETATE, dobandit prin Reconstituire, cota actuala 1/1	A1
	1) **ŞERB NICOLAE**	

C. Partea III. SARCINI .

Inscrieri privind dezmembramintele dreptului de proprietate, drepturi reale de garanţie şi sarcini	Referinţe
NU SUNT	

Document care conține date cu caracter personal, protejat de prevederile Regulamentului (UE) nr. 679/2016 și Legii 190/2018

Anexa Nr. 1 La Partea I

Teren

Nr cadastral	Suprafaţa (mp)*	Observaţii / Referinţe
	4.500	

* Suprafaţa este determinată in planul de proiecţie Stereo 70.

DETALII LINIARE IMOBIL

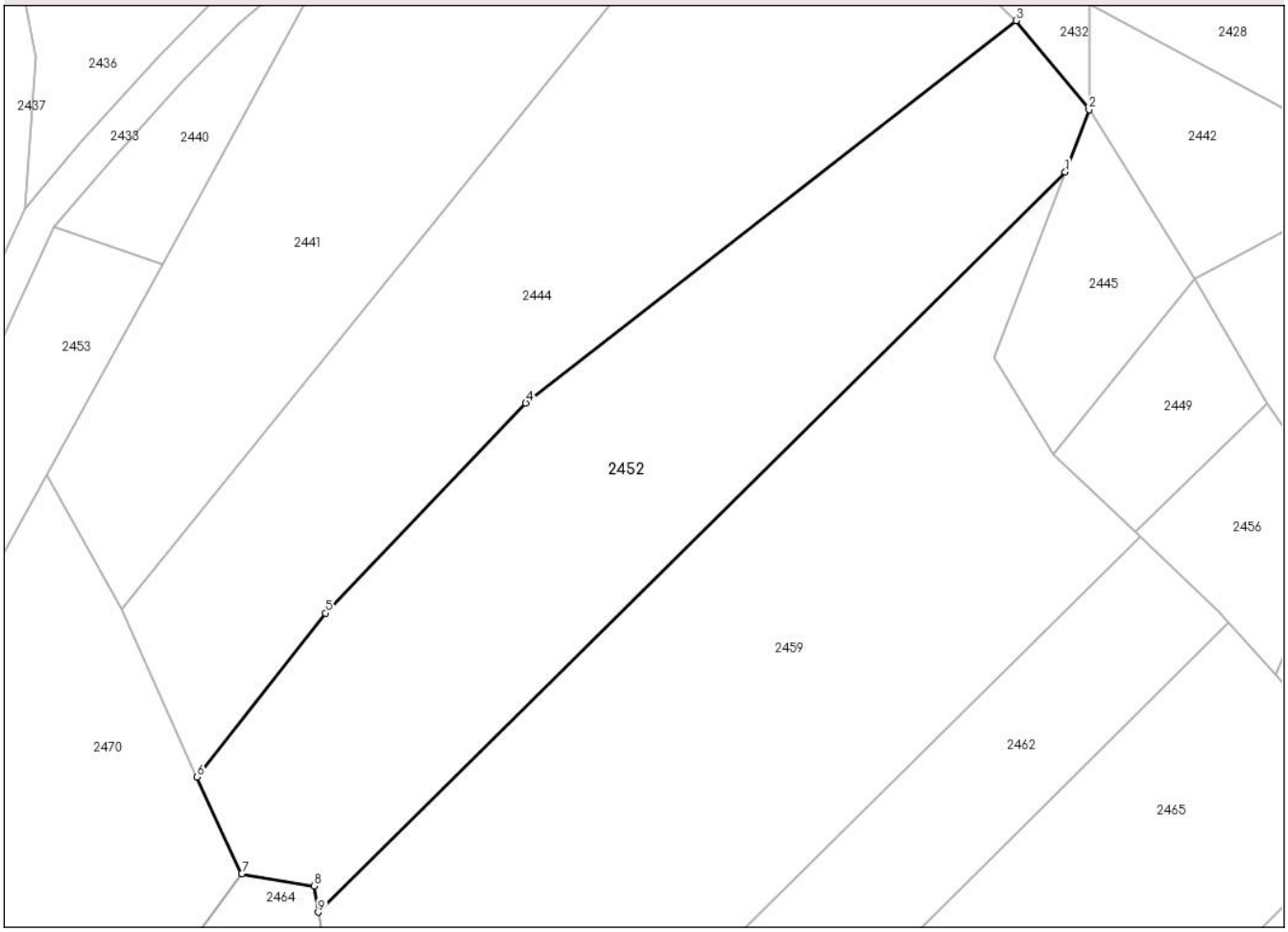

Date referitoare la teren

Crt	Categorie folosință	Intra vilan	Suprafaţa (mp)	Tarla	Parcelă	Nr. topo	Observaţii / Referinţe
1	arabil	NU	4.500	50	1845/1	-	Numar parcela gresit in TP (1845)

Lungime Segmente
1) Valorile lungimilor segmentelor sunt obţinute din proiecţie în plan.

Punct început	X / Y	Punct sfârşit	X / Y	Lungime segment (** (m)
1	433.360,086 502.746,188	2	433.363,53 502.755,229	9.674
2	433.363,53 502.755,229	3	433.352,966 502.768,159	16.697
3	433.352,966 502.768,159	4	433.281,606 502.712,614	90.429
4	433.281,606 502.712,614	5	433.252,46 502.682,097	42.2
5	433.252,46 502.682,097	6	433.233,798 502.658,259	30.274

Document care conține date cu caracter personal, protejat de prevederile Regulamentului (UE) nr. 679/2016 și Legii 190/2018

Punct început	X / Y	Punct sfârşit	X / Y	Lungime segment (** (m)
6	433.233,798 502.658,259	7	433.240,29 502.644,21	15.477
7	433.240,29 502.644,21	8	433.250,8 502.642,41	10.663
8	433.250,8 502.642,41	9	433.251,41 502.638,614	3.845
9	433.251,41 502.638,614	1	433.360,086 502.746,188	152.914

** Lungimile segmentelor sunt determinate în planul de proiecţie Stereo 70 şi sunt rotunjite la 1 milimetru.
*** Distanţa dintre puncte este formată din segmente cumulate ce sunt mai mici decât valoarea 1 milimetru.

Document care conține date cu caracter personal, protejat de prevederile Regulamentului (UE) nr. 679/2016 și Legii 190/2018

DATE DESPRE IMOBILUL NR. 2453

Oficiul de Cadastru şi Publicitate Imobiliară SIBIU
Biroul de Cadastru şi Publicitate Imobiliară Medias

A. Partea I. Descrierea imobilului

TEREN Extravilan

Adresa: Jud. Sibiu

Nr. Crt	Nr cadastral Nr. topografic	Suprafaţa* (mp)	Observaţii / Referinţe
A1		1.072	Sector cadastral:42 Teren neimprejmuit;

B. Partea II. Proprietari şi acte

Inscrieri privitoare la dreptul de proprietate şi alte drepturi reale		Referinţe
/		
Act Normativ nr. 7, din 13/03/1996 emis de PARLAMENTUL ROMANIEI (lege);		
B1	Inscrierea provizorie, drept de PROPRIETATE, dobandit prin Lege, cota actuala 1/1	A1
	1) **COMUNA SEICA MARE**, CIF:4241052, PROPRIETAR NEIDENTIFICAT	

C. Partea III. SARCINI .

Inscrieri privind dezmembramintele dreptului de proprietate, drepturi reale de garanţie şi sarcini	Referinţe
NU SUNT	

Document care conține date cu caracter personal, protejat de prevederile Regulamentului (UE) nr. 679/2016 și Legii 190/2018

Anexa Nr. 1 La Partea I

Teren

Nr cadastral	Suprafaţa (mp)*	Observaţii / Referinţe
	1.072	

* Suprafaţa este determinată in planul de proiecţie Stereo 70.

DETALII LINIARE IMOBIL

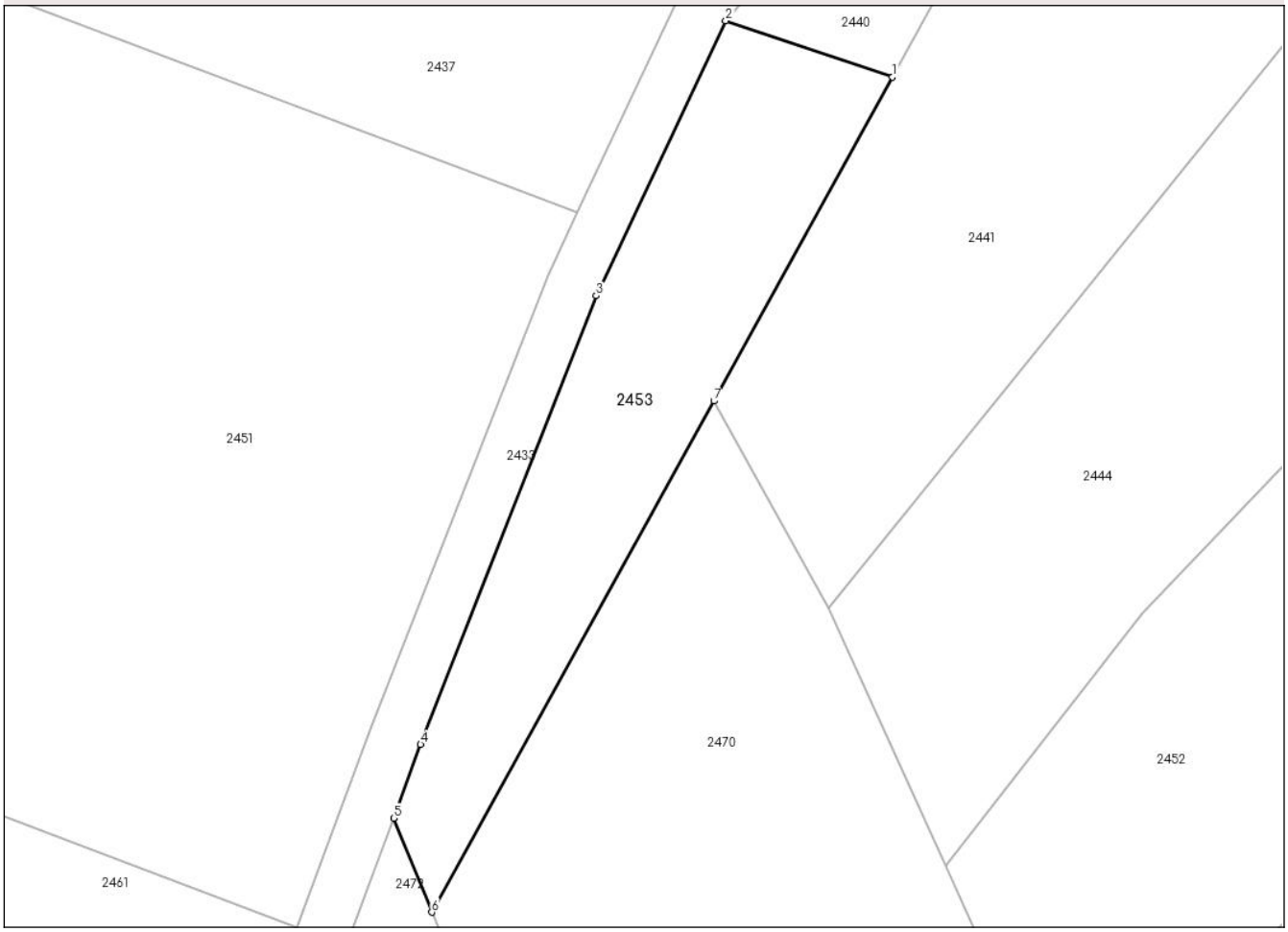

Date referitoare la teren

Crt	Categorie folosință	Intra vilan	Suprafaţa (mp)	Tarla	Parcelă	Nr. topo	Observaţii / Referinţe
1	arabil	NU	1.072	50	1844/7	-	

Lungime Segmente
1) Valorile lungimilor segmentelor sunt obţinute din proiecţie în plan.

Punct început	X / Y	Punct sfârşit	X / Y	Lungime segment (** (m)
1	433.228,814 502.732,805	2	433.213,015 502.738,139	16.675
2	433.213,015 502.738,139	3	433.200,785 502.712,128	28.743
3	433.200,785 502.712,128	4	433.184,148 502.669,704	45.569
4	433.184,148 502.669,704	5	433.181,578 502.662,749	7.415
5	433.181,578 502.662,749	6	433.185,184 502.653,844	9.607

Document care conține date cu caracter personal, protejat de prevederile Regulamentului (UE) nr. 679/2016 și Legii 190/2018

Punct început	X / Y	Punct sfârşit	X / Y	Lungime segment (** (m)
6	433.185,184 502.653,844	7	433.211,896 502.702,186	55.231
7	433.211,896 502.702,186	1	433.228,814 502.732,805	34.982

** Lungimile segmentelor sunt determinate în planul de proiecţie Stereo 70 şi sunt rotunjite la 1 milimetru.
*** Distanţa dintre puncte este formată din segmente cumulate ce sunt mai mici decât valoarea 1 milimetru.

Document care conține date cu caracter personal, protejat de prevederile Regulamentului (UE) nr. 679/2016 și Legii 190/2018

DATE DESPRE IMOBILUL NR. 2454

Oficiul de Cadastru şi Publicitate Imobiliară SIBIU
Biroul de Cadastru şi Publicitate Imobiliară Medias

A. Partea I. Descrierea imobilului

TEREN Extravilan

Adresa: Jud. Sibiu

Nr. Crt	Nr cadastral Nr. topografic	Suprafaţa* (mp)	Observaţii / Referinţe
A1		2.000	Sector cadastral:42 Teren neimprejmuit;

B. Partea II. Proprietari şi acte

Inscrieri privitoare la dreptul de proprietate şi alte drepturi reale		Referinţe
/		
Act Normativ nr. 7, din 13/03/1996 emis de PARLAMENTUL ROMANIEI (lege);		
B1	Inscrierea provizorie, drept de PROPRIETATE, dobandit prin Lege, cota actuala 1/1	A1
	1) **COMUNA SEICA MARE**, CIF:4241052, PROPRIETAR NEIDENTIFICAT	

C. Partea III. SARCINI .

Inscrieri privind dezmembramintele dreptului de proprietate, drepturi reale de garanţie şi sarcini	Referinţe
NU SUNT	

Document care conține date cu caracter personal, protejat de prevederile Regulamentului (UE) nr. 679/2016 și Legii 190/2018

Anexa Nr. 1 La Partea I

Teren

Nr cadastral	Suprafaţa (mp)*	Observaţii / Referinţe
	2.000	

* Suprafaţa este determinată in planul de proiecţie Stereo 70.

DETALII LINIARE IMOBIL

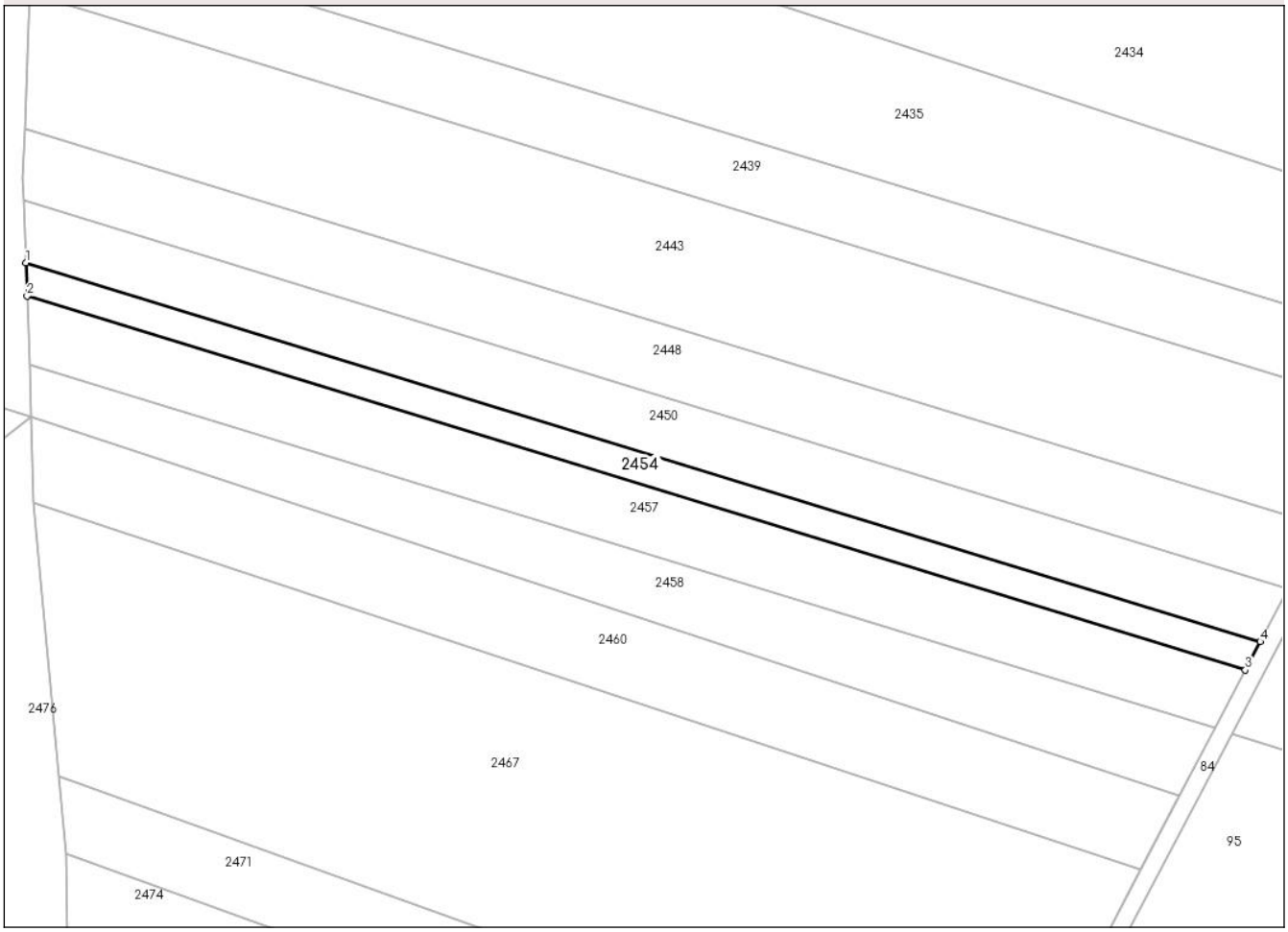

Date referitoare la teren

Crt	Categorie folosință	Intra vilan	Suprafaţa (mp)	Tarla	Parcelă	Nr. topo	Observaţii / Referinţe
1	arabil	NU	2.000	50	1843/9	-	

Lungime Segmente
1) Valorile lungimilor segmentelor sunt obţinute din proiecţie în plan.

Punct început	X / Y	Punct sfârşit	X / Y	Lungime segment (** (m)
1	433.476,604 502.743,605	2	433.476,881 502.736,194	7.416
2	433.476,881 502.736,194	3	433.748,08 502.653,069	283.652
3	433.748,08 502.653,069	4	433.751,401 502.659,377	7.129
4	433.751,401 502.659,377	1	433.476,604 502.743,605	287.415

**** Lungimile segmentelor sunt determinate în planul de proiecţie Stereo 70 şi sunt rotunjite la 1 milimetru.**

Document care conține date cu caracter personal, protejat de prevederile Regulamentului (UE) nr. 679/2016 și Legii 190/2018

***** Distanţa dintre puncte este formată din segmente cumulate ce sunt mai mici decât valoarea 1 milimetru.**

DATE DESPRE IMOBILUL NR. 2455

Oficiul de Cadastru şi Publicitate Imobiliară SIBIU
Biroul de Cadastru şi Publicitate Imobiliară Medias

A. Partea I. Descrierea imobilului

TEREN Extravilan

Adresa: Jud. Sibiu

Nr. Crt	Nr cadastral Nr. topografic	Suprafaţa* (mp)	Observaţii / Referinţe
A1		3.100	Sector cadastral:42 Teren neimprejmuit;

B. Partea II. Proprietari şi acte

Inscrieri privitoare la dreptul de proprietate şi alte drepturi reale		Referinţe
/		
Act Administrativ nr. 360/54, din 25/07/1995 emis de CJSDPAT SIBIU (titlu de proprietate);		
B1	Intabulare, drept de PROPRIETATE, dobandit prin Reconstituire, cota actuala 1/1	A1
	1) **SCHULLER ILSE**	

C. Partea III. SARCINI .

Inscrieri privind dezmembramintele dreptului de proprietate, drepturi reale de garanţie şi sarcini	Referinţe
NU SUNT	

Document care conține date cu caracter personal, protejat de prevederile Regulamentului (UE) nr. 679/2016 și Legii 190/2018

Anexa Nr. 1 La Partea I

Teren

Nr cadastral	Suprafaţa (mp)*	Observaţii / Referinţe
	3.100	

* Suprafaţa este determinată in planul de proiecţie Stereo 70.

DETALII LINIARE IMOBIL

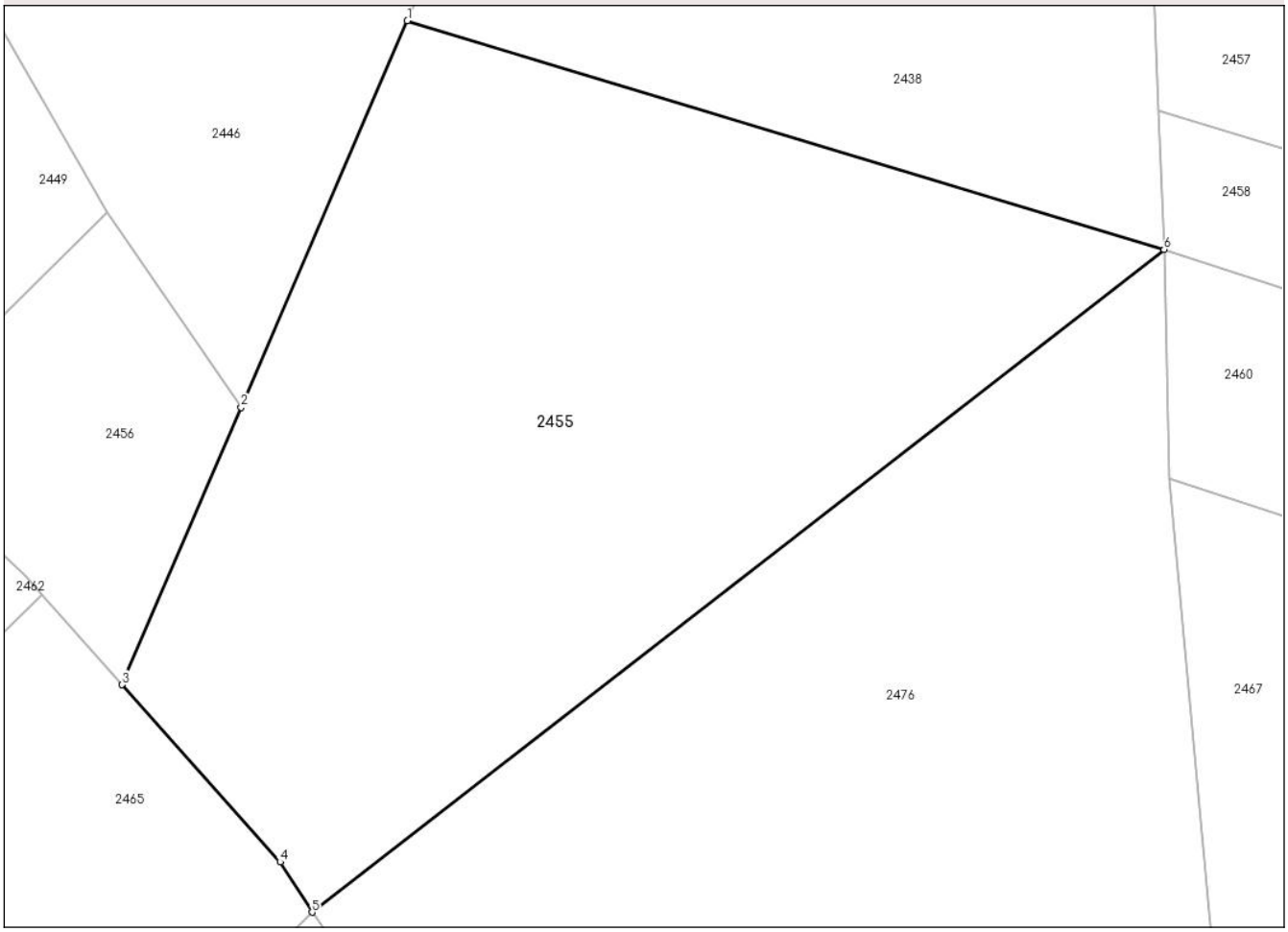

Date referitoare la teren

Crt	Categorie folosință	Intra vilan	Suprafaţa (mp)	Tarla	Parcelă	Nr. topo	Observaţii / Referinţe
1	faneata	NU	3.100	50	1844/3	-	

Lungime Segmente
1) Valorile lungimilor segmentelor sunt obţinute din proiecţie în plan.

Punct început	X / Y	Punct sfârşit	X / Y	Lungime segment (** (m)
1	433.414,512 502.728,626	2	433.400,595 502.696,278	35.215
2	433.400,595 502.696,278	3	433.390,613 502.673,076	25.258
3	433.390,613 502.673,076	4	433.403,848 502.658,247	19.876
4	433.403,848 502.658,247	5	433.406,525 502.654,055	4.974
5	433.406,525 502.654,055	6	433.477,878 502.709,484	90.353

Document care conține date cu caracter personal, protejat de prevederile Regulamentului (UE) nr. 679/2016 și Legii 190/2018

Punct început	X / Y	Punct sfârşit	X / Y	Lungime segment (** (m)
6	433.477,878 502.709,484	1	433.414,512 502.728,626	66.194

** Lungimile segmentelor sunt determinate în planul de proiecţie Stereo 70 şi sunt rotunjite la 1 milimetru.
*** Distanţa dintre puncte este formată din segmente cumulate ce sunt mai mici decât valoarea 1 milimetru.

Document care conține date cu caracter personal, protejat de prevederile Regulamentului (UE) nr. 679/2016 și Legii 190/2018

DATE DESPRE IMOBILUL NR. 2456

Oficiul de Cadastru şi Publicitate Imobiliară SIBIU
Biroul de Cadastru şi Publicitate Imobiliară Medias

A. Partea I. Descrierea imobilului

TEREN Extravilan

Adresa: Jud. Sibiu

Nr. Crt	Nr cadastral Nr. topografic	Suprafaţa* (mp)	Observaţii / Referinţe
A1		591	Sector cadastral:42 Teren neimprejmuit;

B. Partea II. Proprietari şi acte

Inscrieri privitoare la dreptul de proprietate şi alte drepturi reale		Referinţe
/		
Act Normativ nr. 7, din 13/03/1996 emis de PARLAMENTUL ROMANIEI (lege);		
B1	Inscrierea provizorie, drept de PROPRIETATE, dobandit prin Lege, cota actuala 1/1	A1
	1) **COMUNA SEICA MARE**, CIF:4241052, PROPRIETAR NEIDENTIFICAT	

C. Partea III. SARCINI .

Inscrieri privind dezmembramintele dreptului de proprietate, drepturi reale de garanţie şi sarcini	Referinţe
NU SUNT	

Document care conține date cu caracter personal, protejat de prevederile Regulamentului (UE) nr. 679/2016 și Legii 190/2018

Anexa Nr. 1 La Partea I

Teren

Nr cadastral	Suprafaţa (mp)*	Observaţii / Referinţe
	591	

* Suprafaţa este determinată in planul de proiecţie Stereo 70.

DETALII LINIARE IMOBIL

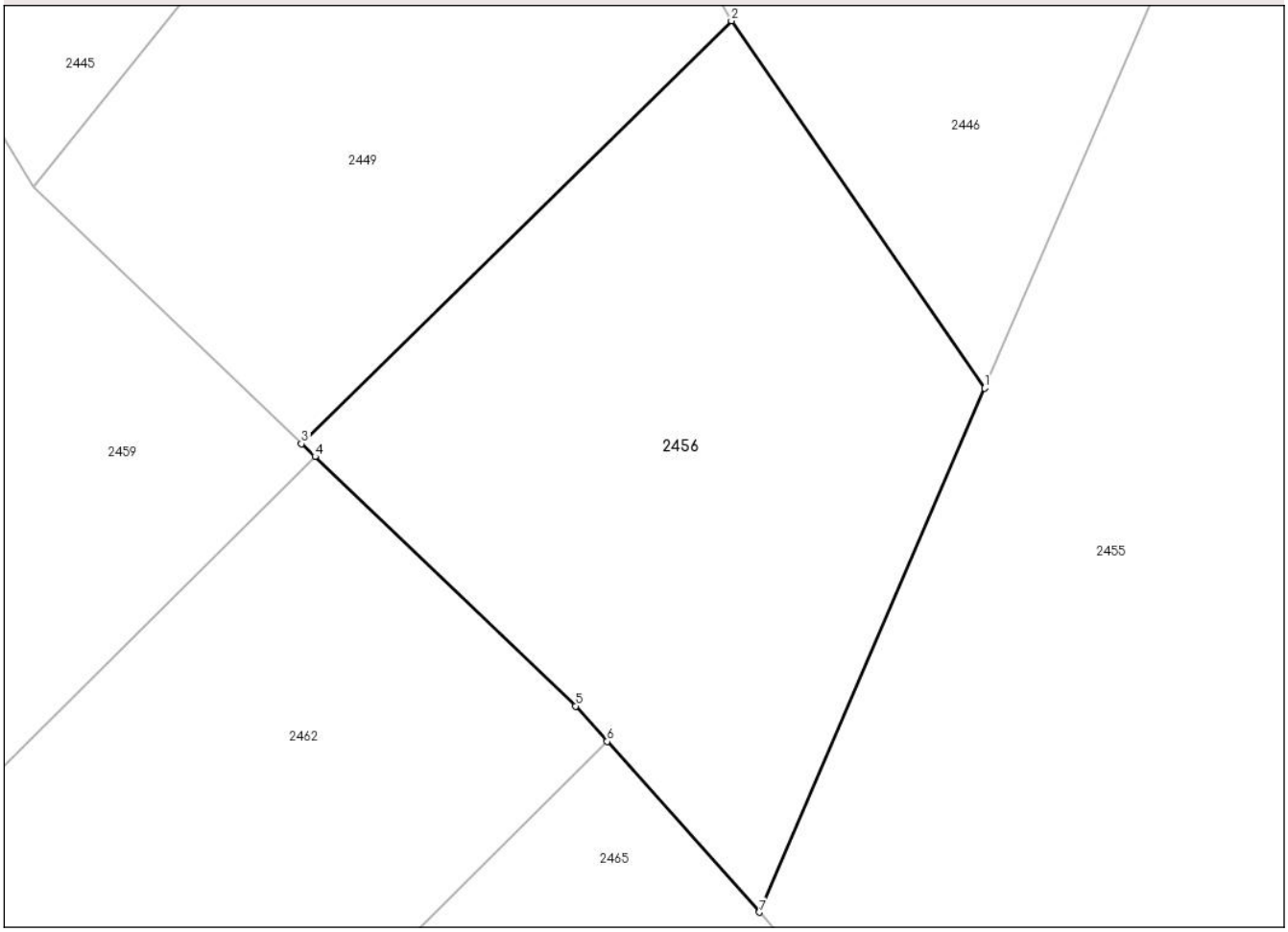

Date referitoare la teren

Crt	Categorie folosință	Intra vilan	Suprafaţa (mp)	Tarla	Parcelă	Nr. topo	Observaţii / Referinţe
1	faneata	NU	591	50	1844/11	-	

Lungime Segmente
1) Valorile lungimilor segmentelor sunt obţinute din proiecţie în plan.

Punct început	X / Y	Punct sfârşit	X / Y	Lungime segment (** (m)
1	433.400,595 502.696,278	2	433.389,373 502.712,548	19.765
2	433.389,373 502.712,548	3	433.370,325 502.693,813	26.717
3	433.370,325 502.693,813	4	433.370,919 502.693,245	0.822
4	433.370,919 502.693,245	5	433.382,468 502.682,201	15.98
5	433.382,468 502.682,201	6	433.383,864 502.680,636	2.097

Document care conține date cu caracter personal, protejat de prevederile Regulamentului (UE) nr. 679/2016 și Legii 190/2018

Punct început	X / Y	Punct sfârşit	X / Y	Lungime segment (** (m)
6	433.383,864 502.680,636	7	433.390,613 502.673,076	10.135
7	433.390,613 502.673,076	1	433.400,595 502.696,278	25.258

** Lungimile segmentelor sunt determinate în planul de proiecţie Stereo 70 şi sunt rotunjite la 1 milimetru.
*** Distanţa dintre puncte este formată din segmente cumulate ce sunt mai mici decât valoarea 1 milimetru.

Document care conține date cu caracter personal, protejat de prevederile Regulamentului (UE) nr. 679/2016 și Legii 190/2018

DATE DESPRE IMOBILUL NR. 2457

Oficiul de Cadastru şi Publicitate Imobiliară SIBIU
Biroul de Cadastru şi Publicitate Imobiliară Medias

A. Partea I. Descrierea imobilului

TEREN Extravilan

Adresa: Jud. Sibiu

Nr. Crt	Nr cadastral Nr. topografic	Suprafaţa* (mp)	Observaţii / Referinţe
A1		4.000	Sector cadastral:42 Teren neimprejmuit;

B. Partea II. Proprietari şi acte

Inscrieri privitoare la dreptul de proprietate şi alte drepturi reale		Referinţe
/		
Act Administrativ nr. 385/54, din 18/08/1995 emis de CJSDPAT SIBIU (titlu de proprietate);		
B1	Intabulare, drept de PROPRIETATE, dobandit prin Reconstituire, cota actuala 1/1	A1
	1) **LUCA DUMITRU** 2) **LUCA VASILE**	

C. Partea III. SARCINI .

Inscrieri privind dezmembramintele dreptului de proprietate, drepturi reale de garanţie şi sarcini	Referinţe
NU SUNT	

Document care conține date cu caracter personal, protejat de prevederile Regulamentului (UE) nr. 679/2016 și Legii 190/2018

Anexa Nr. 1 La Partea I

Teren

Nr cadastral	Suprafaţa (mp)*	Observaţii / Referinţe
	4.000	

* Suprafaţa este determinată in planul de proiecţie Stereo 70.

DETALII LINIARE IMOBIL

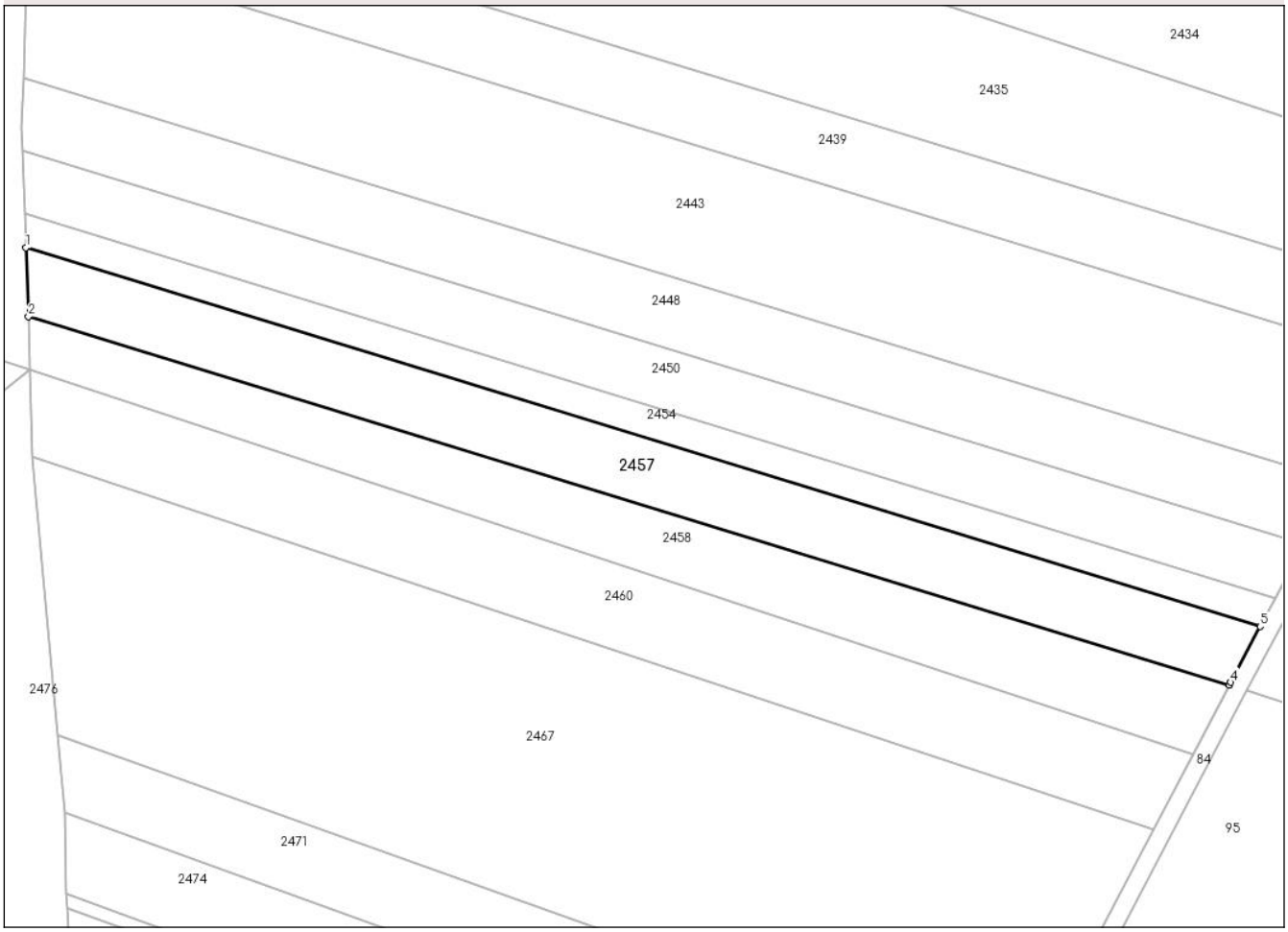

Date referitoare la teren

Crt	Categorie folosință	Intra vilan	Suprafaţa (mp)	Tarla	Parcelă	Nr. topo	Observaţii / Referinţe
1	arabil	NU	4.000	50	1843/8	-	

Lungime Segmente
1) Valorile lungimilor segmentelor sunt obţinute din proiecţie în plan.

Punct început	X / Y	Punct sfârşit	X / Y	Lungime segment (** (m)
1	433.476,881 502.736,194	2	433.477,445 502.721,069	15.135
2	433.477,445 502.721,069	3	433.741,301 502.640,195	275.972
3	433.741,301 502.640,195	4	433.741,621 502.640,804	0.688
4	433.741,621 502.640,804	5	433.748,08 502.653,069	13.862
5	433.748,08 502.653,069	1	433.476,881 502.736,194	283.652

Document care conține date cu caracter personal, protejat de prevederile Regulamentului (UE) nr. 679/2016 și Legii 190/2018

** Lungimile segmentelor sunt determinate în planul de proiecţie Stereo 70 şi sunt rotunjite la 1 milimetru.
*** Distanţa dintre puncte este formată din segmente cumulate ce sunt mai mici decât valoarea 1 milimetru.

Document care conține date cu caracter personal, protejat de prevederile Regulamentului (UE) nr. 679/2016 și Legii 190/2018

DATE DESPRE IMOBILUL NR. 2458

Oficiul de Cadastru şi Publicitate Imobiliară SIBIU
Biroul de Cadastru şi Publicitate Imobiliară Medias

A. Partea I. Descrierea imobilului

TEREN Extravilan

Adresa: Jud. Sibiu

Nr. Crt	Nr cadastral Nr. topografic	Suprafaţa* (mp)	Observaţii / Referinţe
A1		3.785	Sector cadastral:42 Teren neimprejmuit;

B. Partea II. Proprietari şi acte

Inscrieri privitoare la dreptul de proprietate şi alte drepturi reale		Referinţe
/		
Act Normativ nr. 7, din 13/03/1996 emis de PARLAMENTUL ROMANIEI (lege);		
B1	Inscrierea provizorie, drept de PROPRIETATE, dobandit prin Lege, cota actuala 1/1	A1
	1) **COMUNA SEICA MARE**, CIF:4241052, PROPRIETAR NEIDENTIFICAT	

C. Partea III. SARCINI .

Inscrieri privind dezmembramintele dreptului de proprietate, drepturi reale de garanţie şi sarcini	Referinţe
NU SUNT	

Document care conține date cu caracter personal, protejat de prevederile Regulamentului (UE) nr. 679/2016 și Legii 190/2018

Anexa Nr. 1 La Partea I

Teren

Nr cadastral	Suprafaţa (mp)*	Observaţii / Referinţe
	3.785	

* Suprafaţa este determinată in planul de proiecţie Stereo 70.

DETALII LINIARE IMOBIL

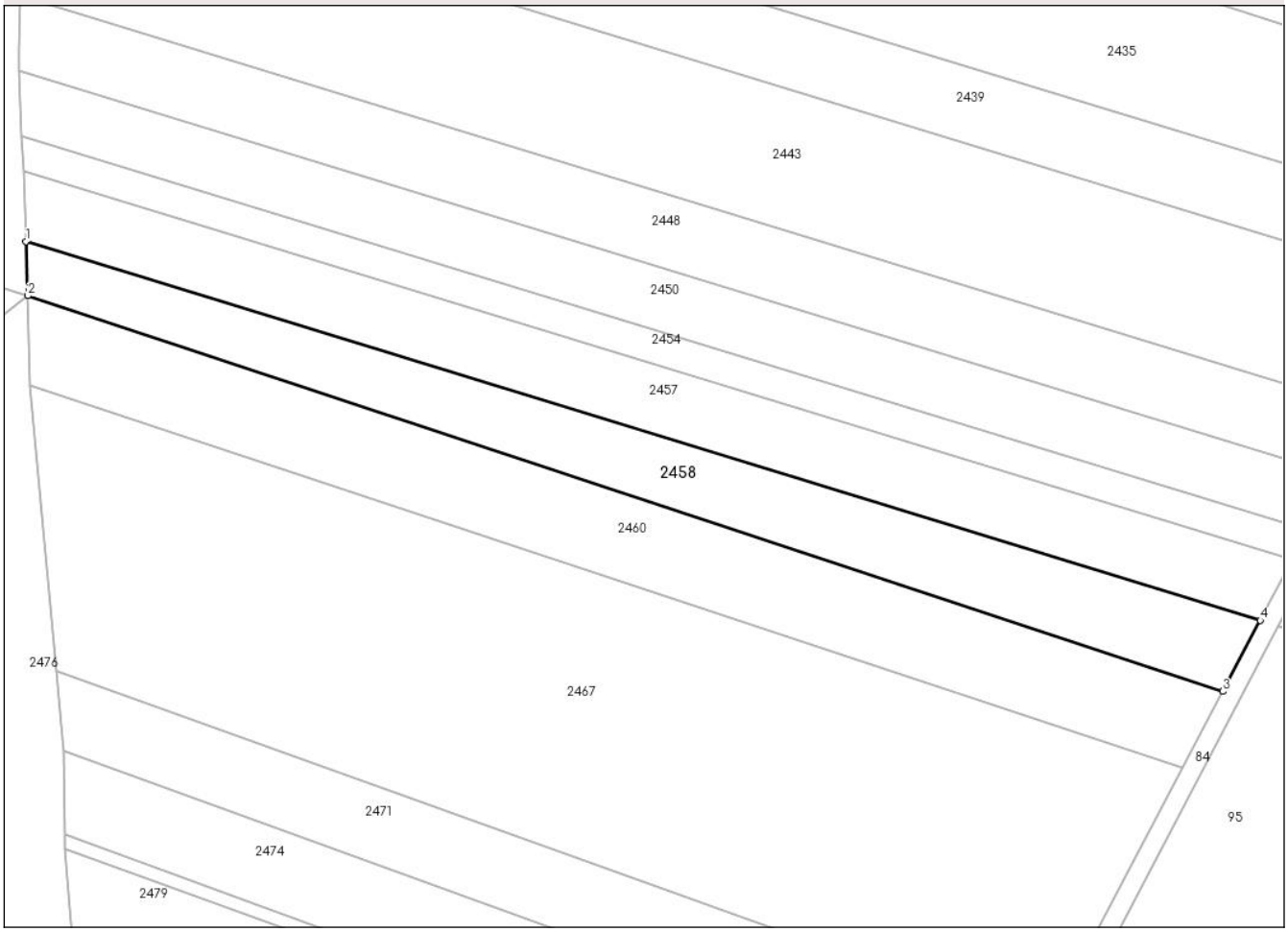

Date referitoare la teren

Crt	Categorie folosință	Intra vilan	Suprafaţa (mp)	Tarla	Parcelă	Nr. topo	Observaţii / Referinţe
1	arabil	NU	3.785	50	1843/7	-	

Lungime Segmente
1) Valorile lungimilor segmentelor sunt obţinute din proiecţie în plan.

Punct început	X / Y	Punct sfârşit	X / Y	Lungime segment (** (m)
1	433.477,445 502.721,069	2	433.477,878 502.709,484	11.593
2	433.477,878 502.709,484	3	433.733,316 502.625,031	269.038
3	433.733,316 502.625,031	4	433.741,301 502.640,195	17.138
4	433.741,301 502.640,195	1	433.477,445 502.721,069	275.972

**** Lungimile segmentelor sunt determinate în planul de proiecţie Stereo 70 şi sunt rotunjite la 1 milimetru.**

Document care conține date cu caracter personal, protejat de prevederile Regulamentului (UE) nr. 679/2016 și Legii 190/2018

***** Distanţa dintre puncte este formată din segmente cumulate ce sunt mai mici decât valoarea 1 milimetru.**

DATE DESPRE IMOBILUL NR. 2459

Oficiul de Cadastru şi Publicitate Imobiliară SIBIU
Biroul de Cadastru şi Publicitate Imobiliară Medias

A. Partea I. Descrierea imobilului

TEREN Extravilan

Adresa: Jud. Sibiu

Nr. Crt	Nr cadastral Nr. topografic	Suprafaţa* (mp)	Observaţii / Referinţe
A1		5.700	Sector cadastral:42 Teren neimprejmuit;

B. Partea II. Proprietari şi acte

Inscrieri privitoare la dreptul de proprietate şi alte drepturi reale		Referinţe
/		
Act Administrativ nr. 134/54, din 28/01/1994 emis de CJSDPAT SIBIU (titlu de proprietate);		
B1	Intabulare, drept de PROPRIETATE, dobandit prin Reconstituire, cota actuala 1/1	A1
	1) **OPRIŞ RAFILA**	

C. Partea III. SARCINI .

Inscrieri privind dezmembramintele dreptului de proprietate, drepturi reale de garanţie şi sarcini	Referinţe
NU SUNT	

Document care conține date cu caracter personal, protejat de prevederile Regulamentului (UE) nr. 679/2016 și Legii 190/2018

Anexa Nr. 1 La Partea I

Teren

Nr cadastral	Suprafaţa (mp)*	Observaţii / Referinţe
	5.700	

* Suprafaţa este determinată in planul de proiecţie Stereo 70.

DETALII LINIARE IMOBIL

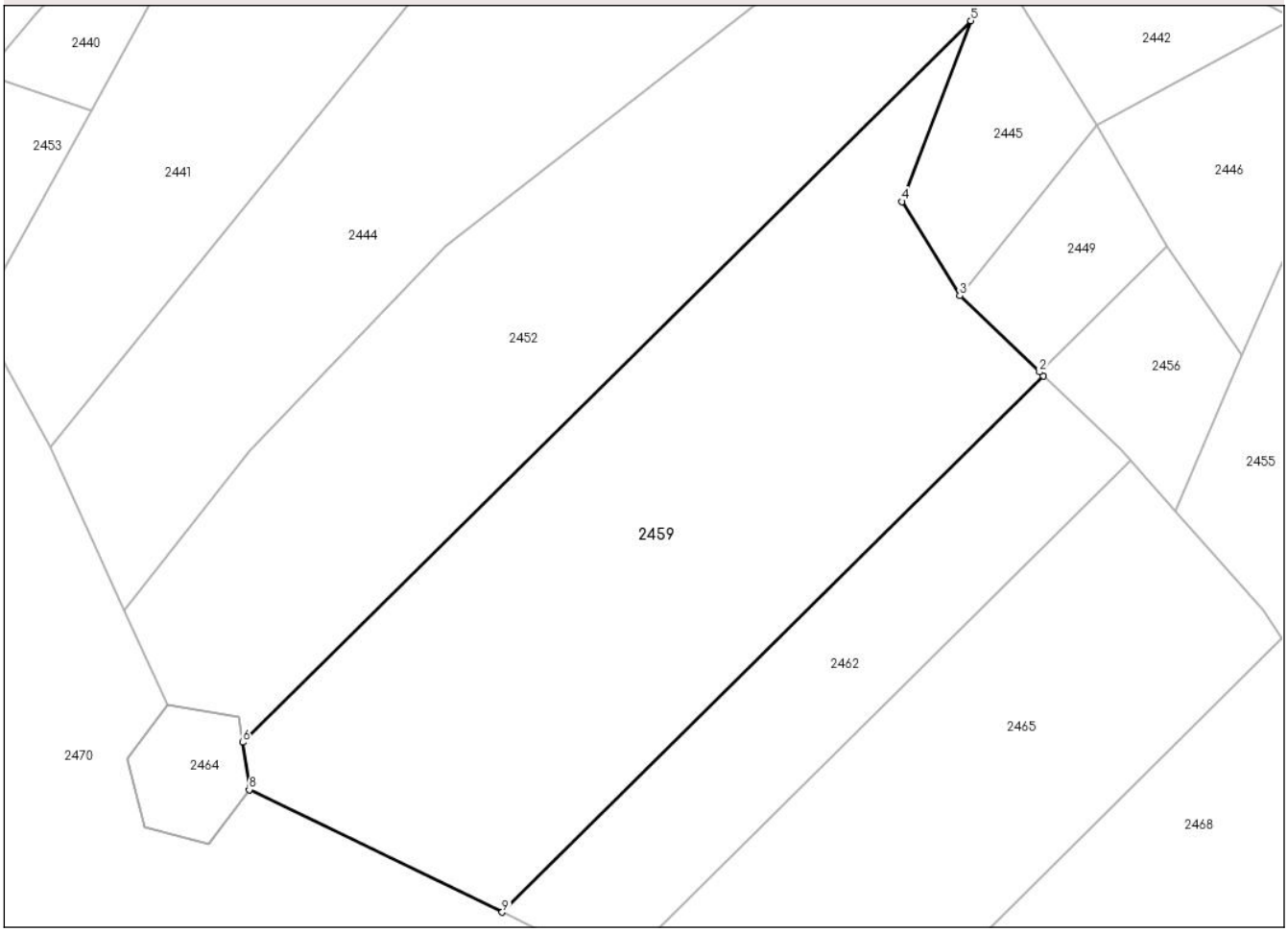

Date referitoare la teren

Crt	Categorie folosință	Intra vilan	Suprafaţa (mp)	Tarla	Parcelă	Nr. topo	Observaţii / Referinţe
1	arabil	NU	5.700	50	1845/2	-	Numar parcela gresit in TP (1845/)

Lungime Segmente
1) Valorile lungimilor segmentelor sunt obţinute din proiecţie în plan.

Punct început	X / Y	Punct sfârşit	X / Y	Lungime segment (** (m)
1	433.370,919 502.693,245	2	433.370,325 502.693,813	0.822
2	433.370,325 502.693,813	3	433.358,426 502.705,192	16.464
3	433.358,426 502.705,192	4	433.349,814 502.719,215	16.456
4	433.349,814 502.719,215	5	433.360,086 502.746,188	28.863
5	433.360,086 502.746,188	6	433.251,41 502.638,614	152.914

Document care conține date cu caracter personal, protejat de prevederile Regulamentului (UE) nr. 679/2016 și Legii 190/2018

Punct început	X / Y	Punct sfârşit	X / Y	Lungime segment (** (m)
6	433.251,41 502.638,614	7	433.252,48 502.631,95	6.749
7	433.252,48 502.631,95	8	433.252,38 502.631,57	0.393
8	433.252,38 502.631,57	9	433.290,148 502.613,294	41.958
9	433.290,148 502.613,294	1	433.370,919 502.693,245	113.649

** Lungimile segmentelor sunt determinate în planul de proiecţie Stereo 70 şi sunt rotunjite la 1 milimetru.
*** Distanţa dintre puncte este formată din segmente cumulate ce sunt mai mici decât valoarea 1 milimetru.

Document care conține date cu caracter personal, protejat de prevederile Regulamentului (UE) nr. 679/2016 și Legii 190/2018

DATE DESPRE IMOBILUL NR. 2460

Oficiul de Cadastru şi Publicitate Imobiliară SIBIU
Biroul de Cadastru şi Publicitate Imobiliară Medias

A. Partea I. Descrierea imobilului

TEREN Extravilan

Adresa: Jud. Sibiu

Nr. Crt	Nr cadastral Nr. topografic	Suprafaţa* (mp)	Observaţii / Referinţe
A1	104017	4.800	Sector cadastral:42 Teren neimprejmuit;

B. Partea II. Proprietari şi acte

Inscrieri privitoare la dreptul de proprietate şi alte drepturi reale		Referinţe
18366 / 29/10/2020		
Act Notarial nr. 58, din 06/05/2020 emis de Cristea Daniel (certificat de mostenitor);		
B4	Intabulare, drept de PROPRIETATE, dobandit prin Succesiune, cota actuala 1/1	A1
	1) **SÎNCELEAN LILIANA**	

C. Partea III. SARCINI .

Inscrieri privind dezmembramintele dreptului de proprietate, drepturi reale de garanţie şi sarcini	Referinţe
NU SUNT	

Document care conține date cu caracter personal, protejat de prevederile Regulamentului (UE) nr. 679/2016 și Legii 190/2018

Anexa Nr. 1 La Partea I

Teren

Nr cadastral	Suprafaţa (mp)*	Observaţii / Referinţe
104017	4.800	

* Suprafaţa este determinată in planul de proiecţie Stereo 70.

DETALII LINIARE IMOBIL

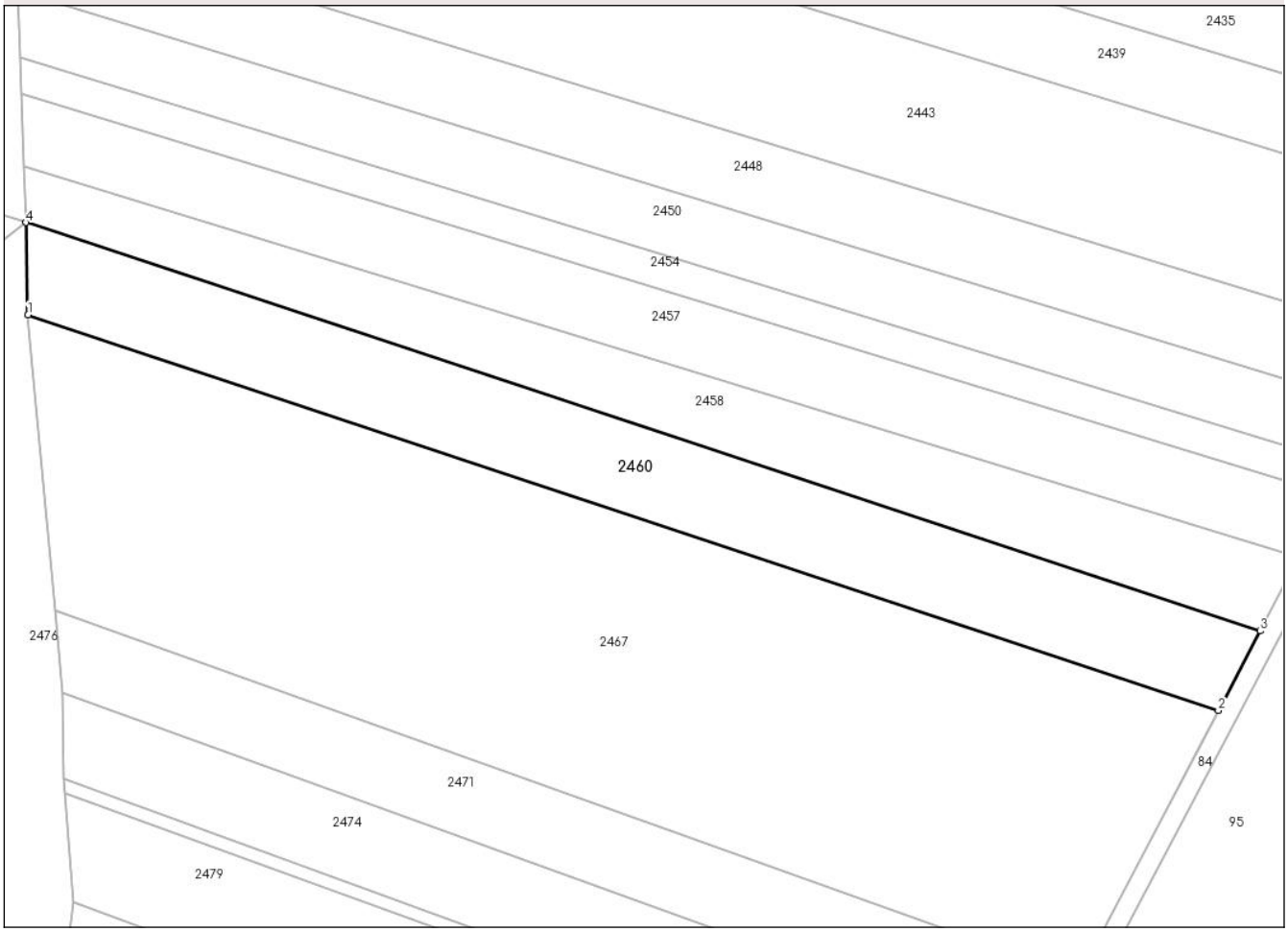

Date referitoare la teren

Crt	Categorie folosință	Intra vilan	Suprafaţa (mp)	Tarla	Parcelă	Nr. topo	Observaţii / Referinţe
1	arabil	NU	4.800	50	1843	-	

Lungime Segmente
1) Valorile lungimilor segmentelor sunt obţinute din proiecţie în plan.

Punct început	X / Y	Punct sfârşit	X / Y	Lungime segment (** (m)
1	433.478,311 502.690,374	2	433.724,664 502.608,599	259.572
2	433.724,664 502.608,599	3	433.733,316 502.625,031	18.571
3	433.733,316 502.625,031	4	433.477,878 502.709,484	269.038
4	433.477,878 502.709,484	1	433.478,311 502.690,374	19.115

**** Lungimile segmentelor sunt determinate în planul de proiecţie Stereo 70 şi sunt rotunjite la 1 milimetru.**

Document care conține date cu caracter personal, protejat de prevederile Regulamentului (UE) nr. 679/2016 și Legii 190/2018

***** Distanţa dintre puncte este formată din segmente cumulate ce sunt mai mici decât valoarea 1 milimetru.**

DATE DESPRE IMOBILUL NR. 2461

Oficiul de Cadastru şi Publicitate Imobiliară SIBIU
Biroul de Cadastru şi Publicitate Imobiliară Medias

A. Partea I. Descrierea imobilului

TEREN Extravilan

Adresa: Jud. Sibiu

Nr. Crt	Nr cadastral Nr. topografic	Suprafaţa* (mp)	Observaţii / Referinţe
A1		3.500	Sector cadastral:42 Teren neimprejmuit;

B. Partea II. Proprietari şi acte

Inscrieri privitoare la dreptul de proprietate şi alte drepturi reale		Referinţe
/		
Act Administrativ nr. 65/54, din 03/12/1993 emis de CJSDPAT SIBIU (titlu de proprietate);		
B1	Intabulare, drept de PROPRIETATE, dobandit prin Constituire, cota actuala 1/1	A1
	1) **SUSA ILARIE**	

C. Partea III. SARCINI .

Inscrieri privind dezmembramintele dreptului de proprietate, drepturi reale de garanţie şi sarcini	Referinţe
NU SUNT	

Document care conține date cu caracter personal, protejat de prevederile Regulamentului (UE) nr. 679/2016 și Legii 190/2018

Anexa Nr. 1 La Partea I

Teren

Nr cadastral	Suprafaţa (mp)*	Observaţii / Referinţe
	3.500	

* Suprafaţa este determinată in planul de proiecţie Stereo 70.

DETALII LINIARE IMOBIL

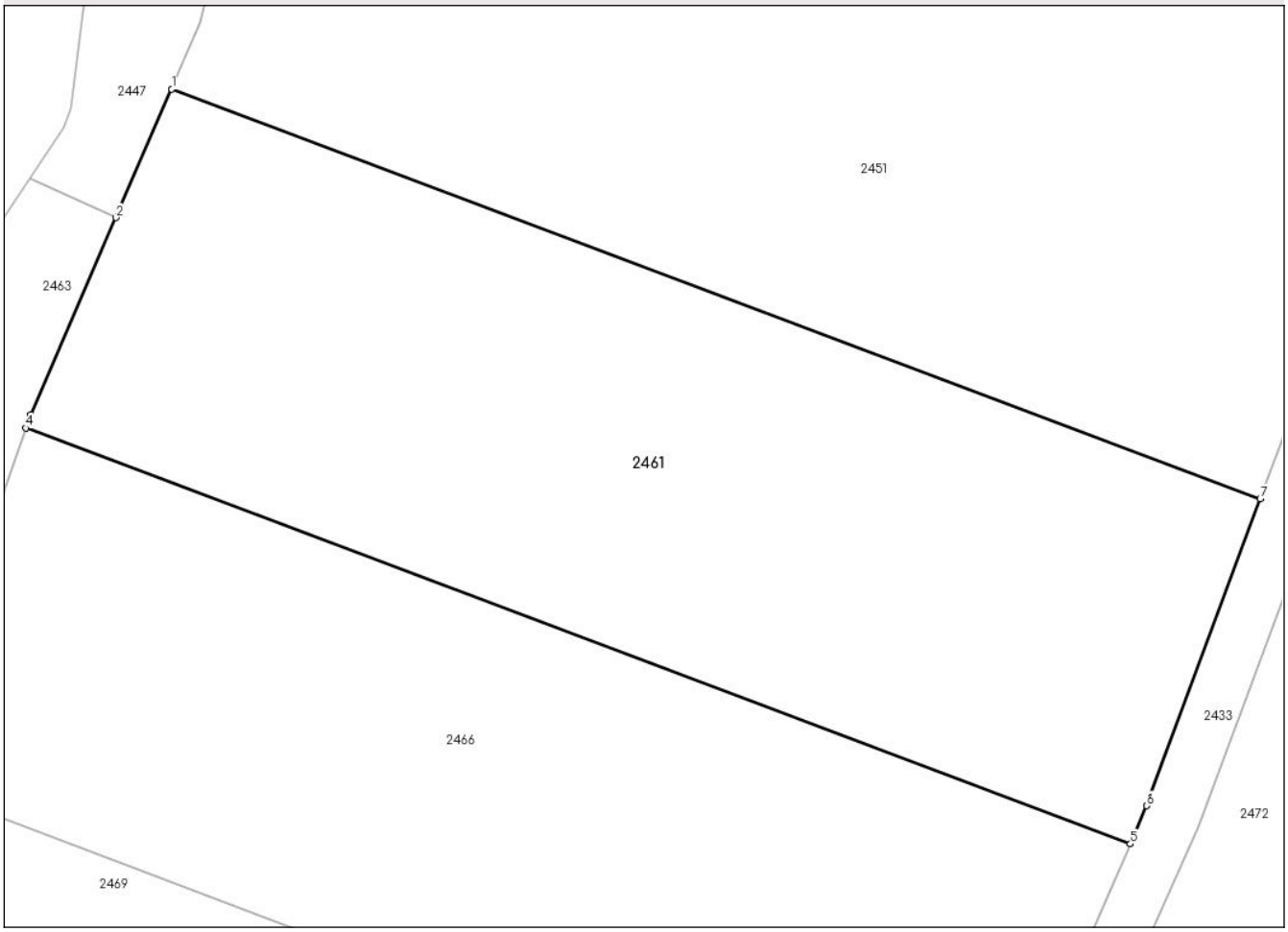

Date referitoare la teren

Crt	Categorie folosință	Intra vilan	Suprafaţa (mp)	Tarla	Parcelă	Nr. topo	Observaţii / Referinţe
1	arabil	NU	3.500	50	1849/3	-	

Lungime Segmente
1) Valorile lungimilor segmentelor sunt obţinute din proiecţie în plan.

Punct început	X / Y	Punct sfârşit	X / Y	Lungime segment (** (m)
1	433.074,451 502.689,27	2	433.069,437 502.677,711	12.599
2	433.069,437 502.677,711	3	433.061,738 502.659,963	19.346
3	433.061,738 502.659,963	4	433.061,326 502.658,79	1.243
4	433.061,326 502.658,79	5	433.160,737 502.621,406	106.208
5	433.160,737 502.621,406	6	433.162,232 502.624,821	3.728

Document care conține date cu caracter personal, protejat de prevederile Regulamentului (UE) nr. 679/2016 și Legii 190/2018

Punct început	X / Y	Punct sfârşit	X / Y	Lungime segment (** (m)
6	433.162,232 502.624,821	7	433.172,432 502.652,423	29.427
7	433.172,432 502.652,423	1	433.074,451 502.689,27	104.681

** Lungimile segmentelor sunt determinate în planul de proiecţie Stereo 70 şi sunt rotunjite la 1 milimetru.
*** Distanţa dintre puncte este formată din segmente cumulate ce sunt mai mici decât valoarea 1 milimetru.

Document care conține date cu caracter personal, protejat de prevederile Regulamentului (UE) nr. 679/2016 și Legii 190/2018

DATE DESPRE IMOBILUL NR. 2462

Oficiul de Cadastru şi Publicitate Imobiliară SIBIU
Biroul de Cadastru şi Publicitate Imobiliară Medias

A. Partea I. Descrierea imobilului

TEREN Extravilan

Adresa: Jud. Sibiu

Nr. Crt	Nr cadastral Nr. topografic	Suprafaţa* (mp)	Observaţii / Referinţe
A1		2.000	Sector cadastral:42 Teren neimprejmuit;

B. Partea II. Proprietari şi acte

Inscrieri privitoare la dreptul de proprietate şi alte drepturi reale		Referinţe
/		
Act Normativ nr. 7, din 13/03/1996 emis de PARLAMENTUL ROMANIEI (lege);		
B1	Inscrierea provizorie, drept de PROPRIETATE, dobandit prin Lege, cota actuala 1/1	A1
	1) **COMUNA SEICA MARE**, CIF:4241052, PROPRIETAR NEIDENTIFICAT	

C. Partea III. SARCINI .

Inscrieri privind dezmembramintele dreptului de proprietate, drepturi reale de garanţie şi sarcini	Referinţe
NU SUNT	

Document care conține date cu caracter personal, protejat de prevederile Regulamentului (UE) nr. 679/2016 și Legii 190/2018

Anexa Nr. 1 La Partea I

Teren

Nr cadastral	Suprafaţa (mp)*	Observaţii / Referinţe
	2.000	

* Suprafaţa este determinată in planul de proiecţie Stereo 70.

DETALII LINIARE IMOBIL

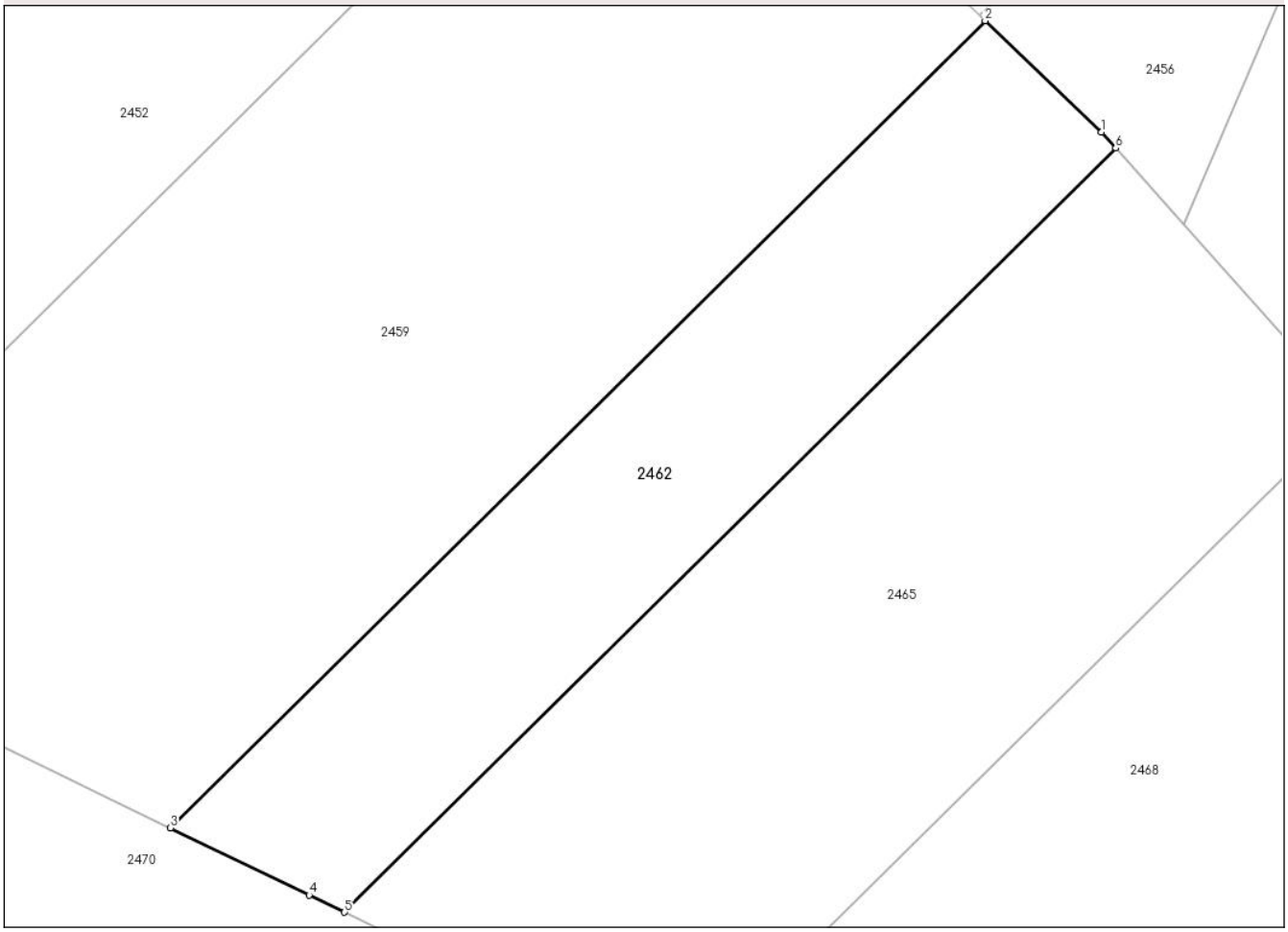

Date referitoare la teren

Crt	Categorie folosință	Intra vilan	Suprafaţa (mp)	Tarla	Parcelă	Nr. topo	Observaţii / Referinţe
1	arabil	NU	2.000	50	1845/3	-	

Lungime Segmente
1) Valorile lungimilor segmentelor sunt obţinute din proiecţie în plan.

Punct început	X / Y	Punct sfârşit	X / Y	Lungime segment (** (m)
1	433.382,468 502.682,201	2	433.370,919 502.693,245	15.98
2	433.370,919 502.693,245	3	433.290,148 502.613,294	113.649
3	433.290,148 502.613,294	4	433.303,887 502.606,647	15.262
4	433.303,887 502.606,647	5	433.307,399 502.604,947	3.902
5	433.307,399 502.604,947	6	433.383,864 502.680,636	107.591

Document care conține date cu caracter personal, protejat de prevederile Regulamentului (UE) nr. 679/2016 și Legii 190/2018

Punct început	X / Y	Punct sfârşit	X / Y	Lungime segment (** (m)
6	433.383,864 502.680,636	1	433.382,468 502.682,201	2.097

** Lungimile segmentelor sunt determinate în planul de proiecţie Stereo 70 şi sunt rotunjite la 1 milimetru.
*** Distanţa dintre puncte este formată din segmente cumulate ce sunt mai mici decât valoarea 1 milimetru.

Document care conține date cu caracter personal, protejat de prevederile Regulamentului (UE) nr. 679/2016 și Legii 190/2018

DATE DESPRE IMOBILUL NR. 2463

Oficiul de Cadastru şi Publicitate Imobiliară SIBIU
Biroul de Cadastru şi Publicitate Imobiliară Medias

A. Partea I. Descrierea imobilului

TEREN Extravilan

Adresa: Jud. Sibiu

Nr. Crt	Nr cadastral Nr. topografic	Suprafaţa* (mp)	Observaţii / Referinţe
A1		1.000	Sector cadastral:42 Teren neimprejmuit;

B. Partea II. Proprietari şi acte

Inscrieri privitoare la dreptul de proprietate şi alte drepturi reale		Referinţe
/		
Act Administrativ nr. 628/54, din 03/06/1997 emis de CJSDPAT SIBIU (titlu de proprietate);		
B1	Intabulare, drept de PROPRIETATE, dobandit prin Reconstituire, cota actuala 1/1	A1
	1) **CĂZILĂ ANA**	

C. Partea III. SARCINI .

Inscrieri privind dezmembramintele dreptului de proprietate, drepturi reale de garanţie şi sarcini	Referinţe
NU SUNT	

Document care conține date cu caracter personal, protejat de prevederile Regulamentului (UE) nr. 679/2016 și Legii 190/2018

Anexa Nr. 1 La Partea I

Teren

Nr cadastral	Suprafaţa (mp)*	Observaţii / Referinţe
	1.000	

* Suprafaţa este determinată in planul de proiecţie Stereo 70.

DETALII LINIARE IMOBIL

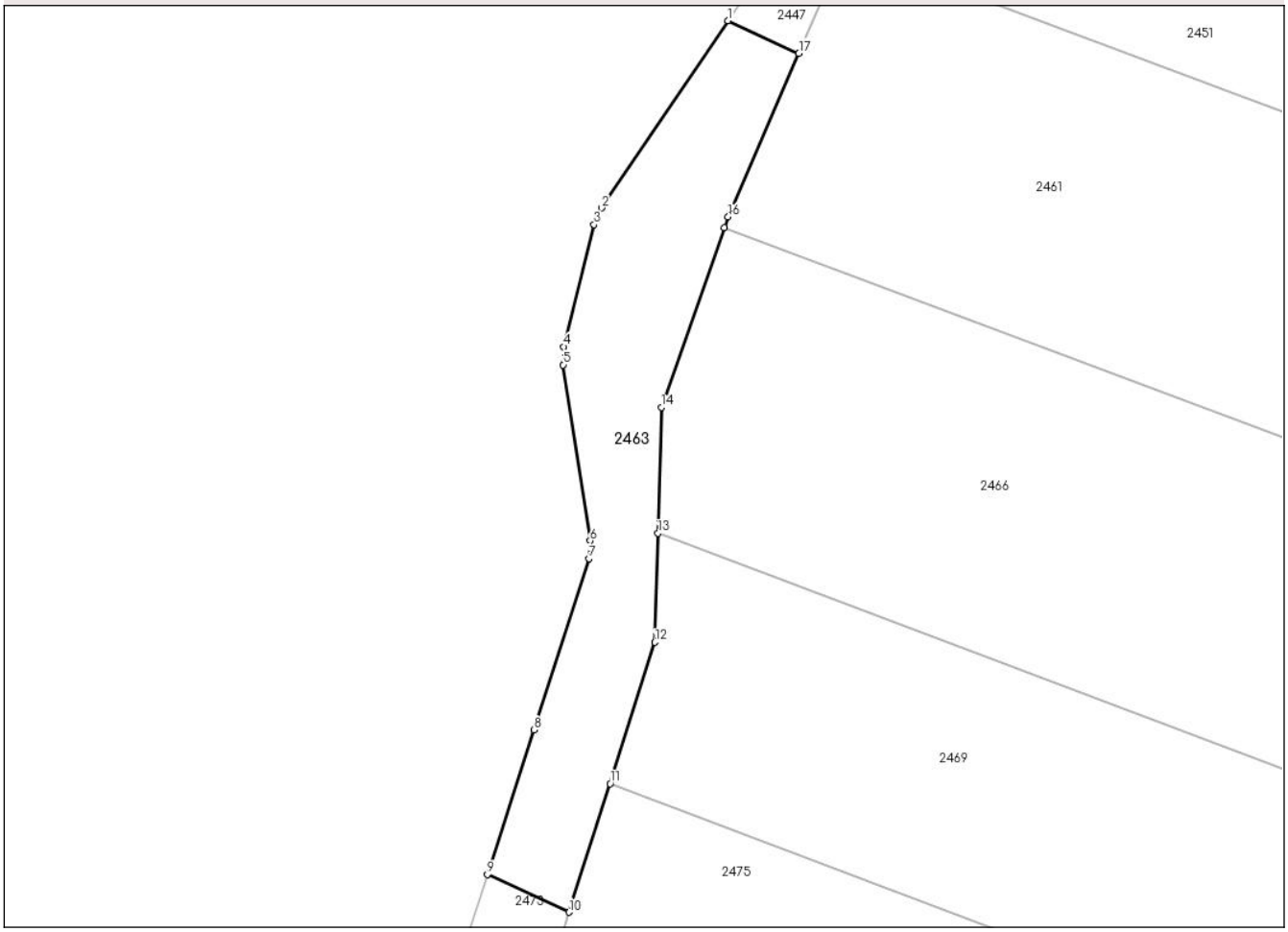

Date referitoare la teren

Crt	Categorie folosință	Intra vilan	Suprafaţa (mp)	Tarla	Parcelă	Nr. topo	Observaţii / Referinţe
1	padure	NU	1.000	50	1850/2	-	Tufaris

Lungime Segmente
1) Valorile lungimilor segmentelor sunt obţinute din proiecţie în plan.

Punct început	X / Y	Punct sfârşit	X / Y	Lungime segment (** (m)
1	433.061,708 502.681,251	2	433.047,971 502.660,913	24.542
2	433.047,971 502.660,913	3	433.047,172 502.659,113	1.969
3	433.047,172 502.659,113	4	433.043,894 502.645,839	13.673
4	433.043,894 502.645,839	5	433.043,806 502.643,88	1.961
5	433.043,806 502.643,88	6	433.046,751 502.624,776	19.33

Document care conține date cu caracter personal, protejat de prevederile Regulamentului (UE) nr. 679/2016 și Legii 190/2018

Punct început	X / Y	Punct sfârşit	X / Y	Lungime segment (** (m)
6	433.046,751 502.624,776	7	433.046,597 502.622,836	1.946
7	433.046,597 502.622,836	8	433.040,612 502.604,234	19.541
8	433.040,612 502.604,234	9	433.035,558 502.588,528	16.499
9	433.035,558 502.588,528	10	433.044,458 502.584,452	9.789
10	433.044,458 502.584,452	11	433.048,901 502.598,414	14.652
11	433.048,901 502.598,414	12	433.053,785 502.613,761	16.105
12	433.053,785 502.613,761	13	433.054,108 502.625,598	11.842
13	433.054,108 502.625,598	14	433.054,48 502.639,276	13.683
14	433.054,48 502.639,276	15	433.061,326 502.658,79	20.68
15	433.061,326 502.658,79	16	433.061,738 502.659,963	1.243
16	433.061,738 502.659,963	17	433.069,437 502.677,711	19.346
17	433.069,437 502.677,711	1	433.061,708 502.681,251	8.501

** Lungimile segmentelor sunt determinate în planul de proiecţie Stereo 70 şi sunt rotunjite la 1 milimetru.
*** Distanţa dintre puncte este formată din segmente cumulate ce sunt mai mici decât valoarea 1 milimetru.

Document care conține date cu caracter personal, protejat de prevederile Regulamentului (UE) nr. 679/2016 și Legii 190/2018

DATE DESPRE IMOBILUL NR. 2464

Oficiul de Cadastru şi Publicitate Imobiliară SIBIU
Biroul de Cadastru şi Publicitate Imobiliară Medias

A. Partea I. Descrierea imobilului

Nr. CF vechi:3380N
Nr. cadastral vechi:510

TEREN Extravilan

Adresa: Jud. Sibiu

Nr. Crt	Nr cadastral Nr. topografic	Suprafaţa* (mp)	Observaţii / Referinţe
A1	102132	276	Sector cadastral:42 Teren neimprejmuit;

Construcţii

Crt	Nr cadastral Nr. topografic	Adresa	Observaţii / Referinţe
A1.1	102132-C1	Jud. Sibiu	Nr. niveluri:1; S. construita la sol:276 mp; S. construita la sol:276 mp; stalp nr 128 LEA 400kV Iernut-Sibiu

B. Partea II. Proprietari şi acte

Inscrieri privitoare la dreptul de proprietate şi alte drepturi reale		Referinţe
8291 / 11/06/2009		
Act Normativ nr. 13, din 01/01/2007 emis de - (HG 627/2000. HG 1705/2006, HG 365/1998, doc. cad. avizată de OCPI Sibiu sub nr. 40/2009);		
B1	Intabulare, drept de PROPRIETATE, dobandit prin Expropriere, cota actuala 1/1	A1
	1) **STATUL ROMAN**, CIF:9999999999999, provenita din conversia CF 3380N	
Act Normativ nr. 13, din 01/01/2007 emis de - ((HG 627/2000. HG 1705/2006, HG 365/1998, doc. cad. avizată de OCPI Sibiu sub nr. 40/2009);		
B2	Intabulare, drept de PROPRIETATE, dobandit prin Expropriere, cota actuala 1/1	A1.1
	1) **STATUL ROMAN...**, CIF:9999999999999	
2685 / 11/02/2022		
Act Administrativ nr. 2685, din 14/02/2022 emis de OCPI SIBIU-SERVICIUL CADASTRU (-);		
B3	se noteaza introducerea geometriei imobilului in baza de date eterra 3 ca urmare a receptiei documentatiei cadastrale	A1, A1.1

C. Partea III. SARCINI

Inscrieri privind dezmembramintele dreptului de proprietate, drepturi reale de garanţie şi sarcini		Referinţe
8291 / 11/06/2009		
Act Normativ nr. 1, din 29/06/2004 emis de - (contract de concesiune);		
C1	Intabulare, drept de CONCESIUNE, cota actuala 1/1, cota initiala 1/1	A1, A1.1
	1) **COMPANIA NATIONALA DE TRANSPORT A ENERGIEI ELECTRICE TRANSELECTRICA SA**, CIF: 9999999999999	

Document care conține date cu caracter personal, protejat de prevederile Regulamentului (UE) nr. 679/2016 și Legii 190/2018

Anexa Nr. 1 La Partea I

Teren

Nr cadastral	Suprafaţa (mp)*	Observaţii / Referinţe
102132	276	

* Suprafaţa este determinată in planul de proiecţie Stereo 70.

DETALII LINIARE IMOBIL

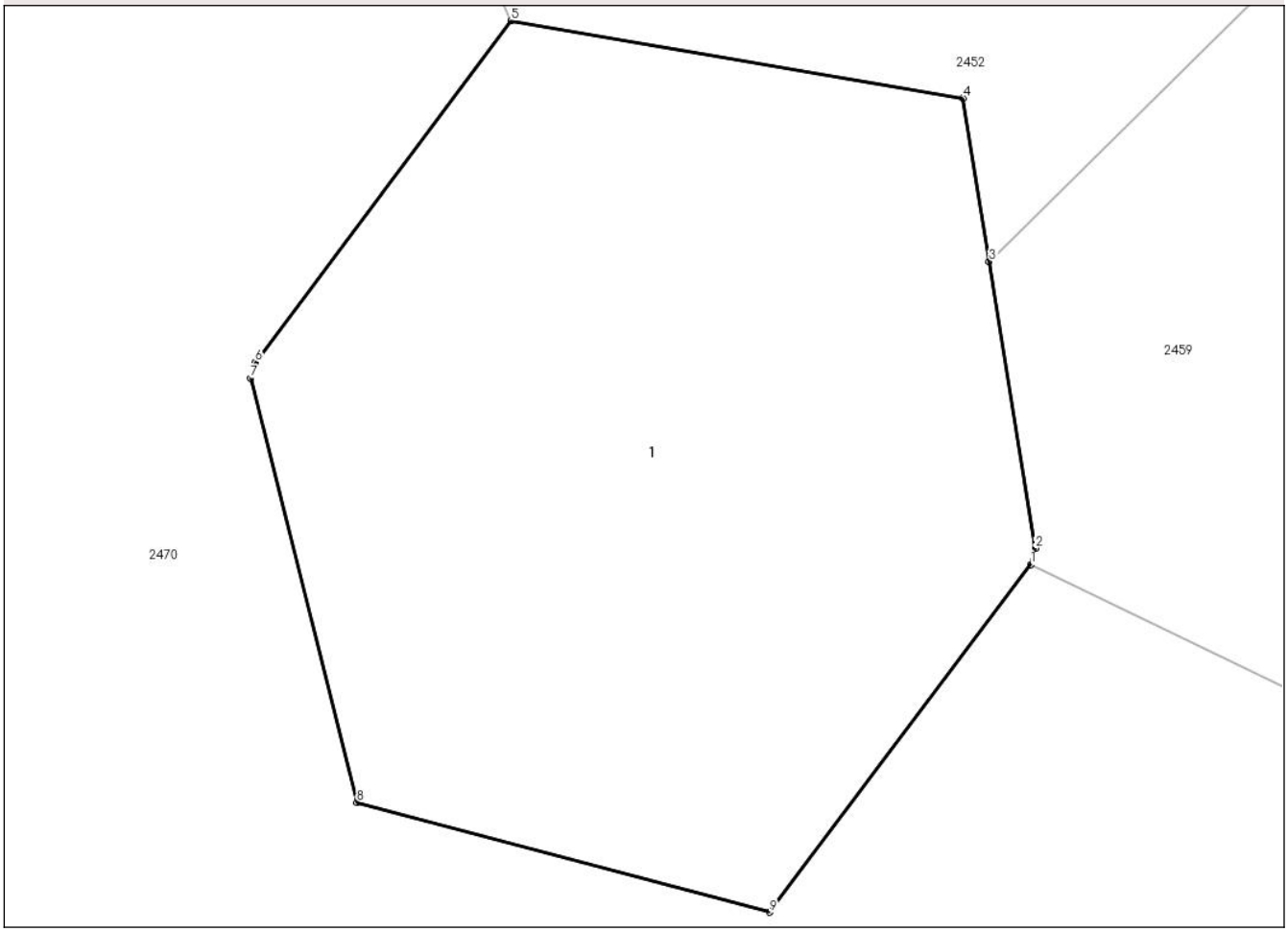

Date referitoare la teren

Crt	Categorie folosință	Intra vilan	Suprafaţa (mp)	Tarla	Parcelă	Nr. topo	Observaţii / Referinţe
1	curti constructii	NU	276	50	-	-	

Date referitoare la construcţii

Crt	Număr	Destinaţie construcţie	Supraf. (mp)	Situaţie juridică	Observaţii / Referinţe
A1.1	102132-C1	constructii industriale si edilitare	276	Cu acte	Nr. niveluri:1; S. construita la sol:276 mp; S. construita la sol:276 mp; stalp nr 128 LEA 400kV Iernut-Sibiu

Lungime Segmente
1) Valorile lungimilor segmentelor sunt obţinute din proiecţie în plan.

Punct început	X / Y	Punct sfârşit	X / Y	Lungime segment (** (m)
1	433.252,38 502.631,57	2	433.252,48 502.631,95	0.393
2	433.252,48 502.631,95	3	433.251,41 502.638,614	6.749
3	433.251,41 502.638,614	4	433.250,8 502.642,41	3.845

Document care conține date cu caracter personal, protejat de prevederile Regulamentului (UE) nr. 679/2016 și Legii 190/2018

Punct început	X / Y	Punct sfârşit	X / Y	Lungime segment (** (m)
4	433.250,8 502.642,41	5	433.240,29 502.644,21	10.663
5	433.240,29 502.644,21	6	433.234,33 502.636,28	9.92
6	433.234,33 502.636,28	7	433.234,23 502.635,9	0.393
7	433.234,23 502.635,9	8	433.236,7 502.626,04	10.165
8	433.236,7 502.626,04	9	433.246,3 502.623,49	9.933
9	433.246,3 502.623,49	1	433.252,38 502.631,57	10.112

** Lungimile segmentelor sunt determinate în planul de proiecţie Stereo 70 şi sunt rotunjite la 1 milimetru.
*** Distanţa dintre puncte este formată din segmente cumulate ce sunt mai mici decât valoarea 1 milimetru.

Document care conține date cu caracter personal, protejat de prevederile Regulamentului (UE) nr. 679/2016 și Legii 190/2018

DATE DESPRE IMOBILUL NR. 2465

Oficiul de Cadastru şi Publicitate Imobiliară SIBIU
Biroul de Cadastru şi Publicitate Imobiliară Medias

A. Partea I. Descrierea imobilului

TEREN Extravilan

Adresa: Jud. Sibiu

Nr. Crt	Nr cadastral Nr. topografic	Suprafaţa* (mp)	Observaţii / Referinţe
A1		3.500	Sector cadastral:42 Teren neimprejmuit;

B. Partea II. Proprietari şi acte

Inscrieri privitoare la dreptul de proprietate şi alte drepturi reale		Referinţe
/		
Act Normativ nr. 7, din 13/03/1996 emis de PARLAMENTUL ROMANIEI (lege);		
B1	Inscrierea provizorie, drept de PROPRIETATE, dobandit prin Lege, cota actuala 1/1	A1
	1) **COMUNA SEICA MARE**, CIF:4241052, PROPRIETAR NEIDENTIFICAT	

C. Partea III. SARCINI .

Inscrieri privind dezmembramintele dreptului de proprietate, drepturi reale de garanţie şi sarcini	Referinţe
NU SUNT	

Document care conține date cu caracter personal, protejat de prevederile Regulamentului (UE) nr. 679/2016 și Legii 190/2018

Anexa Nr. 1 La Partea I

Teren

Nr cadastral	Suprafaţa (mp)*	Observaţii / Referinţe
	3.500	

* Suprafaţa este determinată in planul de proiecţie Stereo 70.

DETALII LINIARE IMOBIL

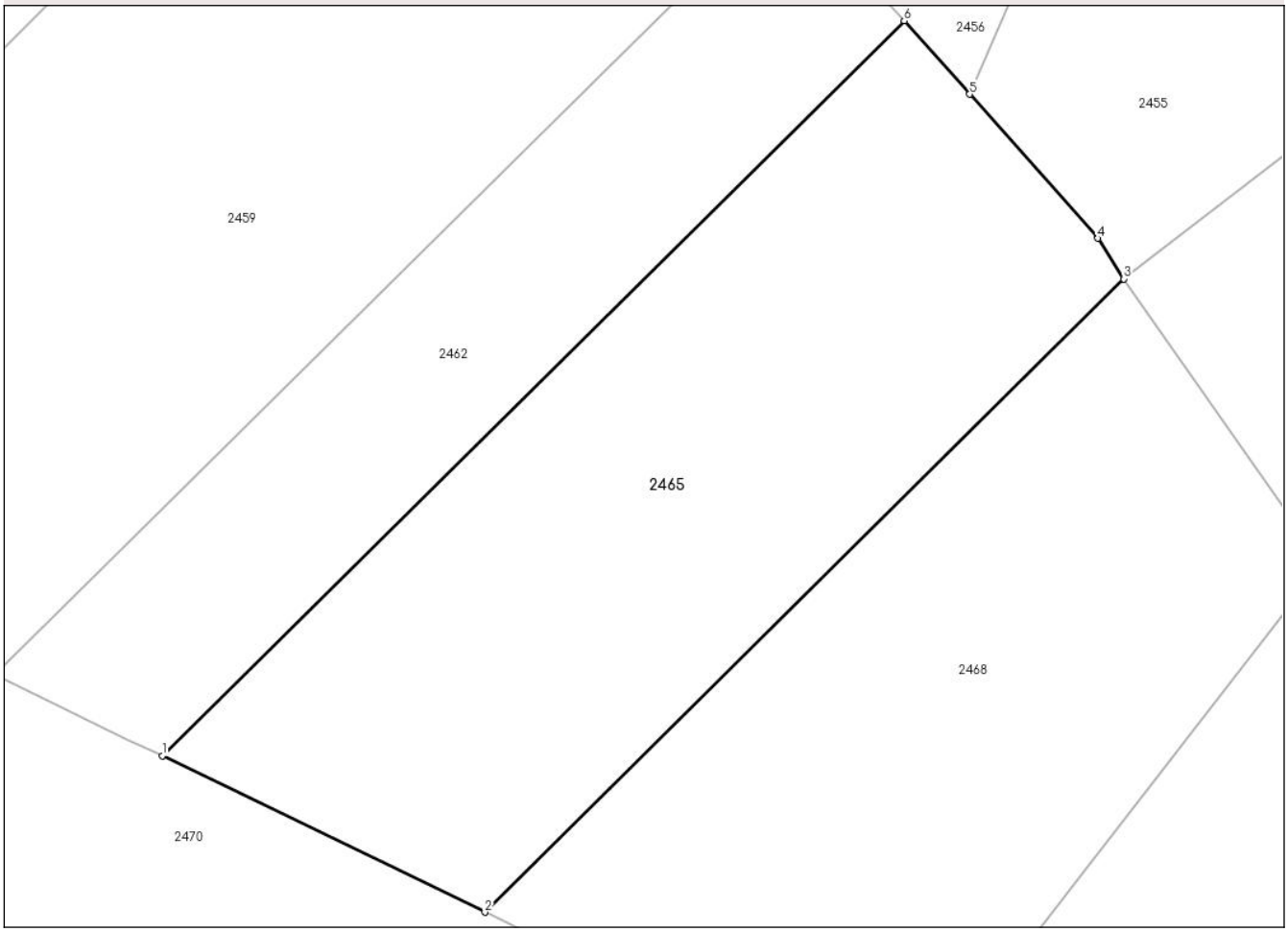

Date referitoare la teren

Crt	Categorie folosință	Intra vilan	Suprafaţa (mp)	Tarla	Parcelă	Nr. topo	Observaţii / Referinţe
1	arabil	NU	3.500	50	1845/4	-	

Lungime Segmente
1) Valorile lungimilor segmentelor sunt obţinute din proiecţie în plan.

Punct început	X / Y	Punct sfârşit	X / Y	Lungime segment (** (m)
1	433.307,399 502.604,947	2	433.340,657 502.588,855	36.946
2	433.340,657 502.588,855	3	433.406,525 502.654,055	92.68
3	433.406,525 502.654,055	4	433.403,848 502.658,247	4.974
4	433.403,848 502.658,247	5	433.390,613 502.673,076	19.876
5	433.390,613 502.673,076	6	433.383,864 502.680,636	10.135

Document care conține date cu caracter personal, protejat de prevederile Regulamentului (UE) nr. 679/2016 și Legii 190/2018

Punct început	X / Y	Punct sfârşit	X / Y	Lungime segment (** (m)
6	433.383,864 502.680,636	1	433.307,399 502.604,947	107.591

** Lungimile segmentelor sunt determinate în planul de proiecţie Stereo 70 şi sunt rotunjite la 1 milimetru.
*** Distanţa dintre puncte este formată din segmente cumulate ce sunt mai mici decât valoarea 1 milimetru.

Document care conține date cu caracter personal, protejat de prevederile Regulamentului (UE) nr. 679/2016 și Legii 190/2018

DATE DESPRE IMOBILUL NR. 2466

Oficiul de Cadastru şi Publicitate Imobiliară SIBIU
Biroul de Cadastru şi Publicitate Imobiliară Medias

A. Partea I. Descrierea imobilului

TEREN Extravilan

Adresa: Jud. Sibiu

Nr. Crt	Nr cadastral Nr. topografic	Suprafaţa* (mp)	Observaţii / Referinţe
A1		3.500	Sector cadastral:42 Teren neimprejmuit;

B. Partea II. Proprietari şi acte

Inscrieri privitoare la dreptul de proprietate şi alte drepturi reale		Referinţe
/		
Act Administrativ nr. 45/54, din 03/12/1993 emis de CJSDPAT SIBIU (titlu de proprietate);		
B1	Intabulare, drept de PROPRIETATE, dobandit prin Constituire, cota actuala 1/1	A1
	1) **VÎRCIU CRACIUN**	

C. Partea III. SARCINI .

Inscrieri privind dezmembramintele dreptului de proprietate, drepturi reale de garanţie şi sarcini	Referinţe
NU SUNT	

Document care conține date cu caracter personal, protejat de prevederile Regulamentului (UE) nr. 679/2016 și Legii 190/2018

Anexa Nr. 1 La Partea I

Teren

Nr cadastral	Suprafaţa (mp)*	Observaţii / Referinţe
	3.500	

* Suprafaţa este determinată in planul de proiecţie Stereo 70.

DETALII LINIARE IMOBIL

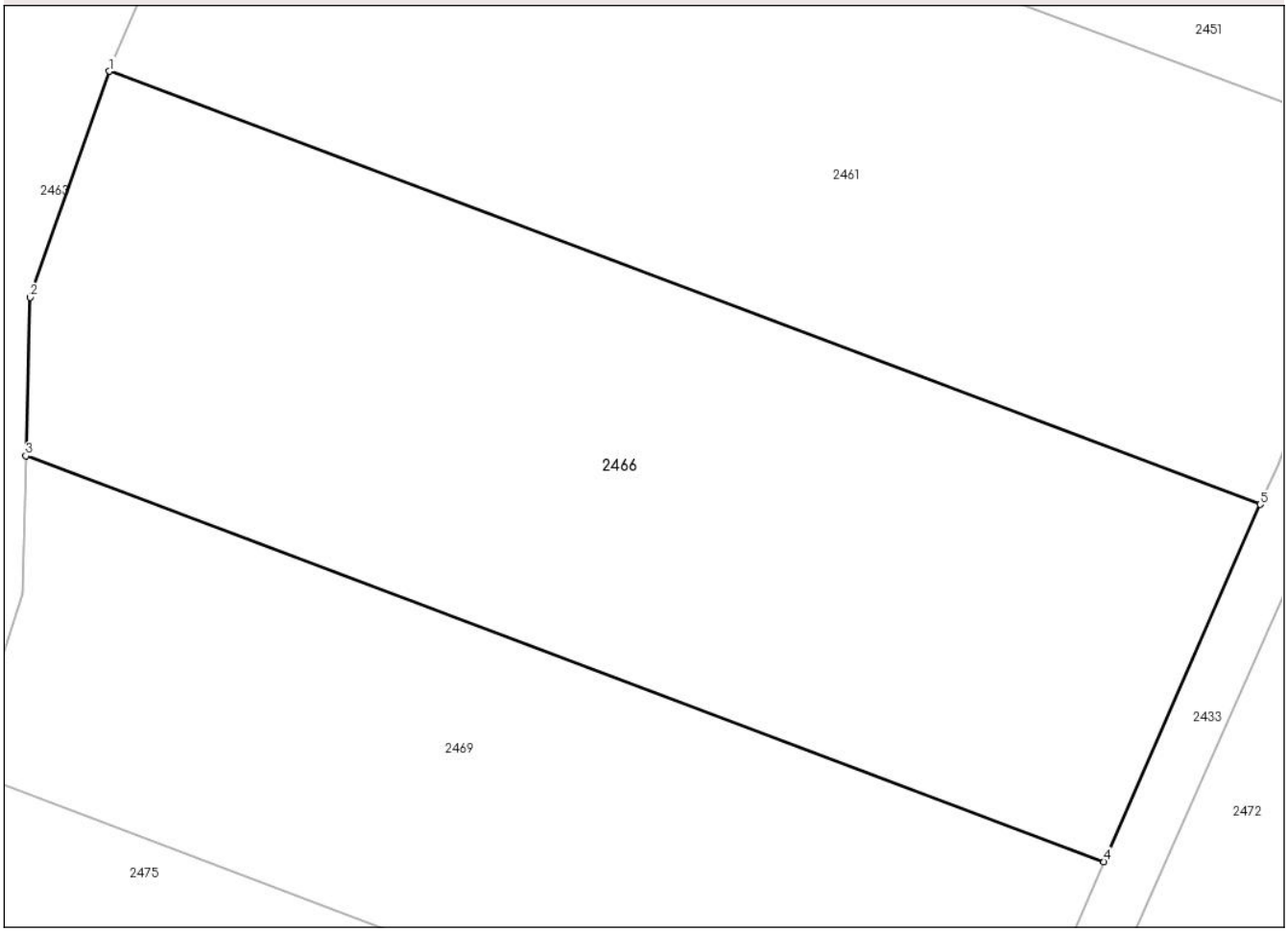

Date referitoare la teren

Crt	Categorie folosință	Intra vilan	Suprafaţa (mp)	Tarla	Parcelă	Nr. topo	Observaţii / Referinţe
1	arabil	NU	3.500	50	1849/3	-	

Lungime Segmente
1) Valorile lungimilor segmentelor sunt obţinute din proiecţie în plan.

Punct început	X / Y	Punct sfârşit	X / Y	Lungime segment (** (m)
1	433.061,326 502.658,79	2	433.054,48 502.639,276	20.68
2	433.054,48 502.639,276	3	433.054,108 502.625,598	13.683
3	433.054,108 502.625,598	4	433.147,242 502.590,574	99.503
4	433.147,242 502.590,574	5	433.160,737 502.621,406	33.656
5	433.160,737 502.621,406	1	433.061,326 502.658,79	106.208

Document care conține date cu caracter personal, protejat de prevederile Regulamentului (UE) nr. 679/2016 și Legii 190/2018

** Lungimile segmentelor sunt determinate în planul de proiecţie Stereo 70 şi sunt rotunjite la 1 milimetru.
*** Distanţa dintre puncte este formată din segmente cumulate ce sunt mai mici decât valoarea 1 milimetru.

Document care conține date cu caracter personal, protejat de prevederile Regulamentului (UE) nr. 679/2016 și Legii 190/2018

DATE DESPRE IMOBILUL NR. 2467

Oficiul de Cadastru şi Publicitate Imobiliară SIBIU
Biroul de Cadastru şi Publicitate Imobiliară Medias

A. Partea I. Descrierea imobilului

TEREN Extravilan

Adresa: Jud. Sibiu

Nr. Crt	Nr cadastral Nr. topografic	Suprafaţa* (mp)	Observaţii / Referinţe
A1		14.200	Sector cadastral:42 Teren neimprejmuit;

B. Partea II. Proprietari şi acte

Inscrieri privitoare la dreptul de proprietate şi alte drepturi reale		Referinţe
/		
Act Administrativ nr. 473/54, din 05/03/1996 emis de CJSDPAT SIBIU (titlu de proprietate);		
B1	Intabulare, drept de PROPRIETATE, dobandit prin Reconstituire, cota actuala 1/1	A1
	1) **ARMIE IOAN**	

C. Partea III. SARCINI .

Inscrieri privind dezmembramintele dreptului de proprietate, drepturi reale de garanţie şi sarcini	Referinţe
NU SUNT	

Document care conține date cu caracter personal, protejat de prevederile Regulamentului (UE) nr. 679/2016 și Legii 190/2018

Anexa Nr. 1 La Partea I

Teren

Nr cadastral	Suprafaţa (mp)*	Observaţii / Referinţe
	14.200	

* Suprafaţa este determinată in planul de proiecţie Stereo 70.

DETALII LINIARE IMOBIL

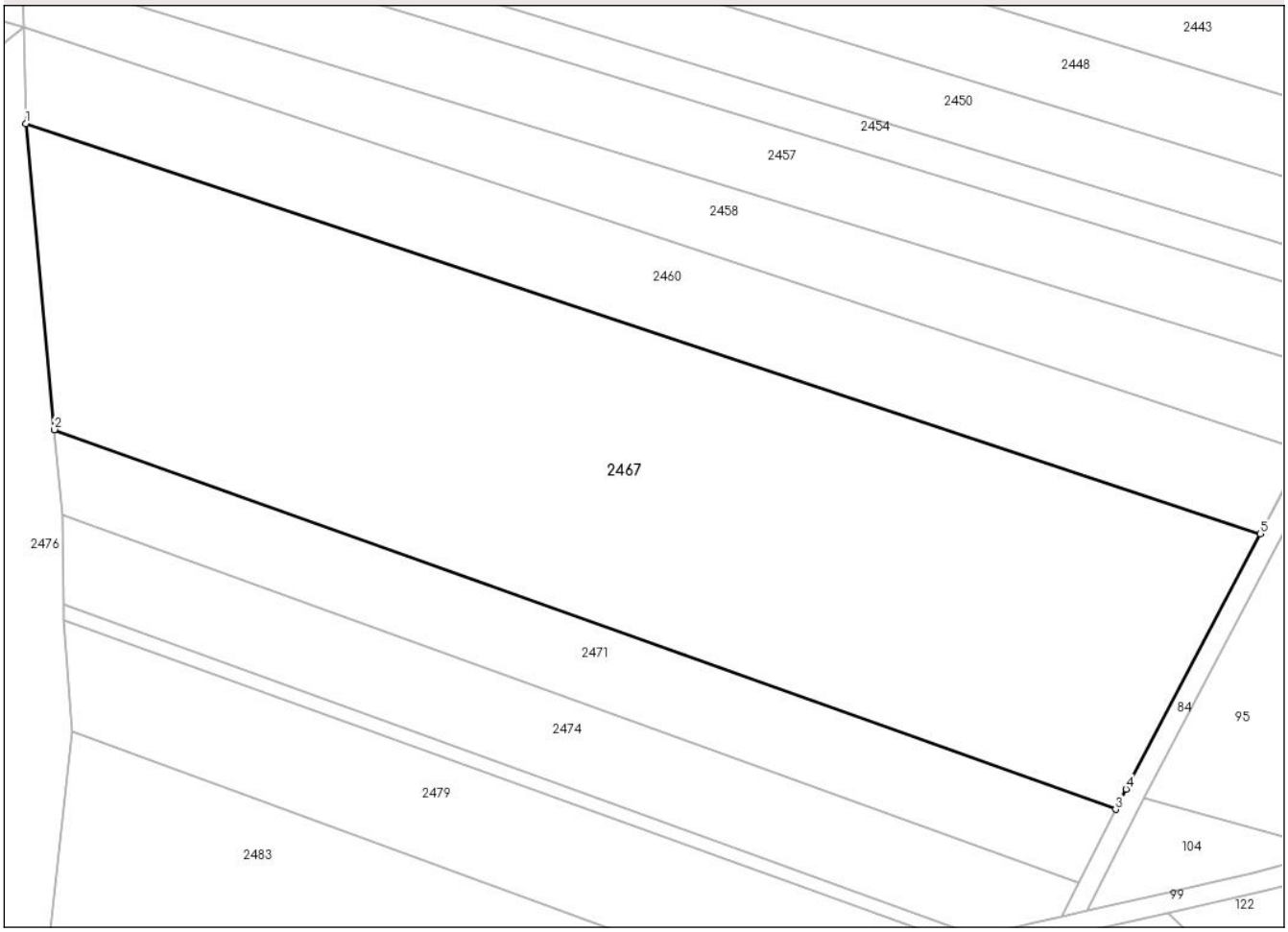

Date referitoare la teren

Crt	Categorie folosință	Intra vilan	Suprafaţa (mp)	Tarla	Parcelă	Nr. topo	Observaţii / Referinţe
1	arabil	NU	14.200	50	1843/6	-	

Lungime Segmente
1) Valorile lungimilor segmentelor sunt obţinute din proiecţie în plan.

Punct început	X / Y	Punct sfârşit	X / Y	Lungime segment (** (m)
1	433.478,311 502.690,374	2	433.483,979 502.629,334	61.302
2	433.483,979 502.629,334	3	433.695,799 502.553,62	224.945
3	433.695,799 502.553,62	4	433.697,85 502.557,671	4.54
4	433.697,85 502.557,671	5	433.724,664 502.608,599	57.556
5	433.724,664 502.608,599	1	433.478,311 502.690,374	259.572

Document care conține date cu caracter personal, protejat de prevederile Regulamentului (UE) nr. 679/2016 și Legii 190/2018

** Lungimile segmentelor sunt determinate în planul de proiecţie Stereo 70 şi sunt rotunjite la 1 milimetru.
*** Distanţa dintre puncte este formată din segmente cumulate ce sunt mai mici decât valoarea 1 milimetru.

Document care conține date cu caracter personal, protejat de prevederile Regulamentului (UE) nr. 679/2016 și Legii 190/2018

DATE DESPRE IMOBILUL NR. 2468

Oficiul de Cadastru şi Publicitate Imobiliară SIBIU
Biroul de Cadastru şi Publicitate Imobiliară Medias

A. Partea I. Descrierea imobilului

TEREN Extravilan

Adresa: Jud. Sibiu

Nr. Crt	Nr cadastral Nr. topografic	Suprafaţa* (mp)	Observaţii / Referinţe
A1		3.500	Sector cadastral:42 Teren neimprejmuit;

B. Partea II. Proprietari şi acte

Inscrieri privitoare la dreptul de proprietate şi alte drepturi reale		Referinţe
/		
Act Administrativ nr. 629/54, din 03/06/1997 emis de CJSDPAT SIBIU (titlu de proprietate);		
B1	Intabulare, drept de PROPRIETATE, dobandit prin Reconstituire, cota actuala 1/1	A1
	1) **ŞERB ANA**	

C. Partea III. SARCINI .

Inscrieri privind dezmembramintele dreptului de proprietate, drepturi reale de garanţie şi sarcini	Referinţe
NU SUNT	

Document care conține date cu caracter personal, protejat de prevederile Regulamentului (UE) nr. 679/2016 și Legii 190/2018

Anexa Nr. 1 La Partea I

Teren

Nr cadastral	Suprafaţa (mp)*	Observaţii / Referinţe
	3.500	

* Suprafaţa este determinată in planul de proiecţie Stereo 70.

DETALII LINIARE IMOBIL

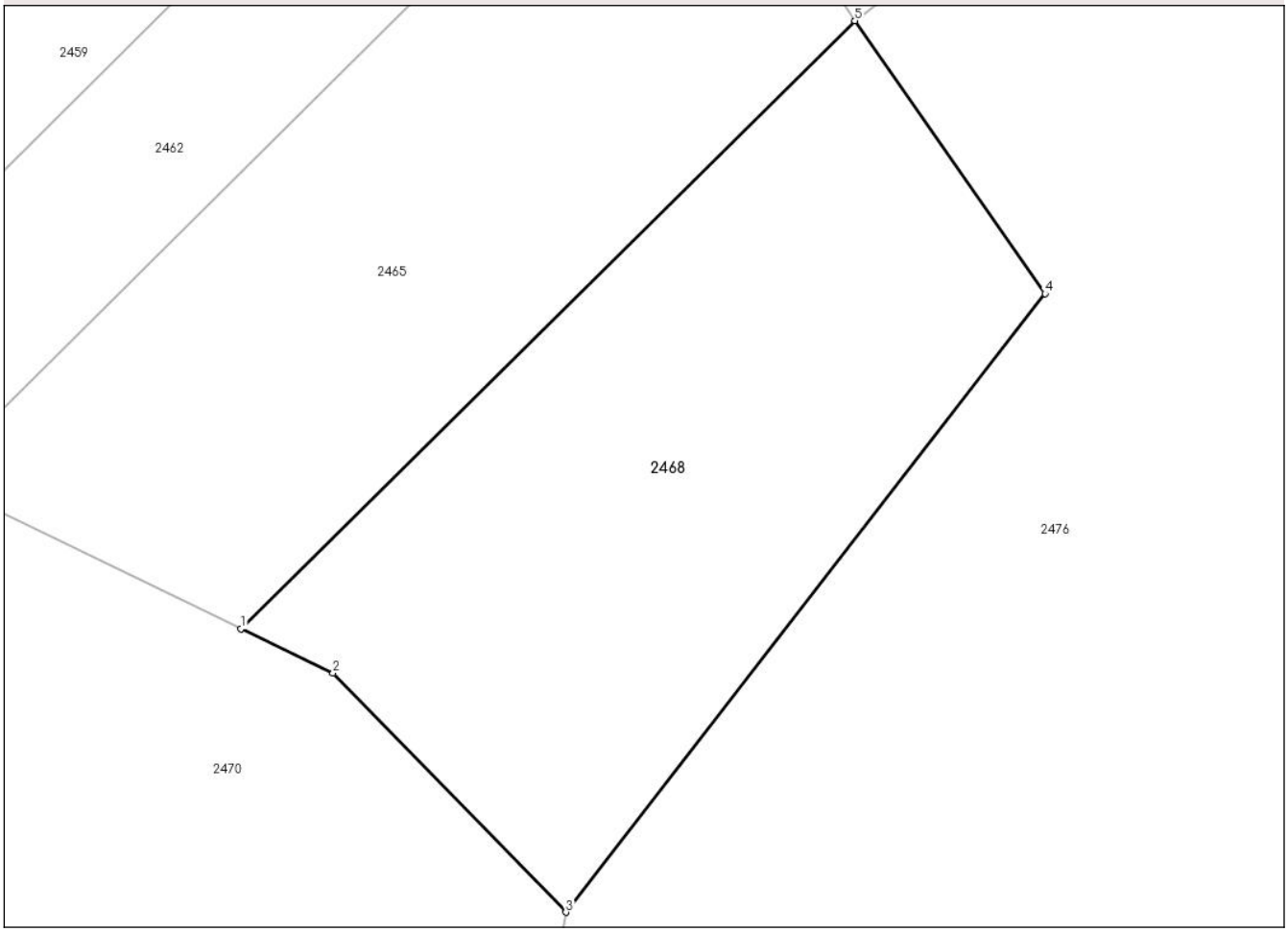

Date referitoare la teren

Crt	Categorie folosință	Intra vilan	Suprafaţa (mp)	Tarla	Parcelă	Nr. topo	Observaţii / Referinţe
1	arabil	NU	3.500	50	1845/5	-	

Lungime Segmente
1) Valorile lungimilor segmentelor sunt obţinute din proiecţie în plan.

Punct început	X / Y	Punct sfârşit	X / Y	Lungime segment (** (m)
1	433.340,657 502.588,855	2	433.350,501 502.584,091	10.936
2	433.350,501 502.584,091	3	433.375,504 502.558,458	35.808
3	433.375,504 502.558,458	4	433.426,938 502.624,78	83.93
4	433.426,938 502.624,78	5	433.406,525 502.654,055	35.689
5	433.406,525 502.654,055	1	433.340,657 502.588,855	92.68

Document care conține date cu caracter personal, protejat de prevederile Regulamentului (UE) nr. 679/2016 și Legii 190/2018

** Lungimile segmentelor sunt determinate în planul de proiecţie Stereo 70 şi sunt rotunjite la 1 milimetru.
*** Distanţa dintre puncte este formată din segmente cumulate ce sunt mai mici decât valoarea 1 milimetru.

Document care conține date cu caracter personal, protejat de prevederile Regulamentului (UE) nr. 679/2016 și Legii 190/2018

DATE DESPRE IMOBILUL NR. 2469

Oficiul de Cadastru şi Publicitate Imobiliară SIBIU
Biroul de Cadastru şi Publicitate Imobiliară Medias

A. Partea I. Descrierea imobilului

TEREN Extravilan

Adresa: Jud. Sibiu

Nr. Crt	Nr cadastral Nr. topografic	Suprafaţa* (mp)	Observaţii / Referinţe
A1		2.604	Sector cadastral:42 Teren neimprejmuit;

B. Partea II. Proprietari şi acte

Inscrieri privitoare la dreptul de proprietate şi alte drepturi reale		Referinţe
/		
Act Administrativ nr. 197/54, din 01/08/1994 emis de CJSDPAT SIBIU (titlu de proprietate);		
B1	Intabulare, drept de PROPRIETATE, dobandit prin Constituire, cota actuala 1/1	A1
	1) **FRĂŢILĂ AUREL**	

C. Partea III. SARCINI .

Inscrieri privind dezmembramintele dreptului de proprietate, drepturi reale de garanţie şi sarcini	Referinţe
NU SUNT	

Document care conține date cu caracter personal, protejat de prevederile Regulamentului (UE) nr. 679/2016 și Legii 190/2018

Anexa Nr. 1 La Partea I

Teren

Nr cadastral	Suprafaţa (mp)*	Observaţii / Referinţe
	2.604	

* Suprafaţa este determinată in planul de proiecţie Stereo 70.

DETALII LINIARE IMOBIL

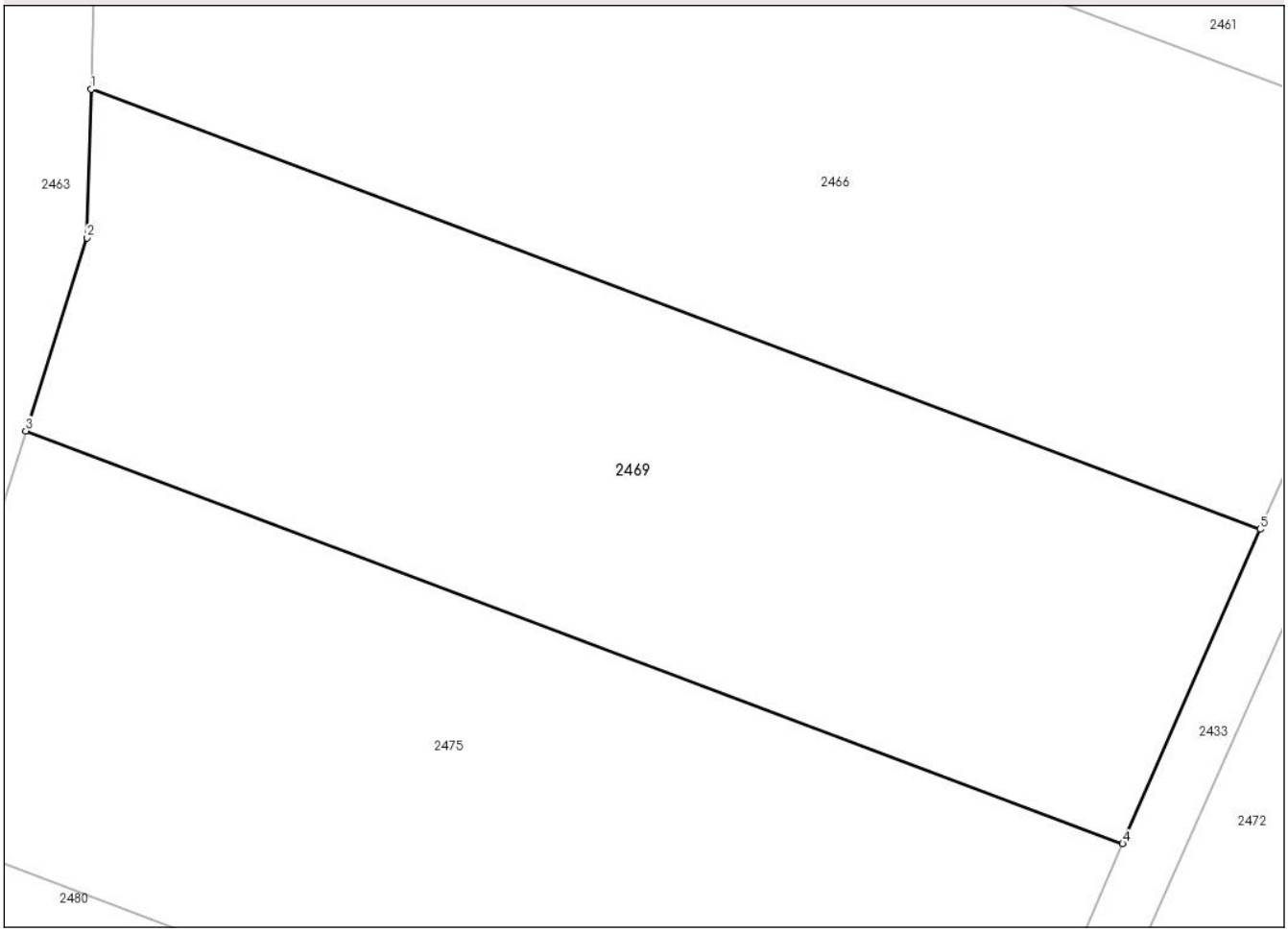

Date referitoare la teren

Crt	Categorie folosință	Intra vilan	Suprafaţa (mp)	Tarla	Parcelă	Nr. topo	Observaţii / Referinţe
1	arabil	NU	2.604	50	1849/5	-	

Lungime Segmente
1) Valorile lungimilor segmentelor sunt obţinute din proiecţie în plan.

Punct început	X / Y	Punct sfârşit	X / Y	Lungime segment (** (m)
1	433.054,108 502.625,598	2	433.053,785 502.613,761	11.842
2	433.053,785 502.613,761	3	433.048,901 502.598,414	16.105
3	433.048,901 502.598,414	4	433.136,289 502.565,55	93.363
4	433.136,289 502.565,55	5	433.147,242 502.590,574	27.316
5	433.147,242 502.590,574	1	433.054,108 502.625,598	99.503

Document care conține date cu caracter personal, protejat de prevederile Regulamentului (UE) nr. 679/2016 și Legii 190/2018

** Lungimile segmentelor sunt determinate în planul de proiecţie Stereo 70 şi sunt rotunjite la 1 milimetru.
*** Distanţa dintre puncte este formată din segmente cumulate ce sunt mai mici decât valoarea 1 milimetru.

Document care conține date cu caracter personal, protejat de prevederile Regulamentului (UE) nr. 679/2016 și Legii 190/2018

DATE DESPRE IMOBILUL NR. 2470

Oficiul de Cadastru şi Publicitate Imobiliară SIBIU
Biroul de Cadastru şi Publicitate Imobiliară Medias

A. Partea I. Descrierea imobilului

TEREN Extravilan

Adresa: Jud. Sibiu

Nr. Crt	Nr cadastral Nr. topografic	Suprafaţa* (mp)	Observaţii / Referinţe
A1		11.431	Sector cadastral:42 Teren neimprejmuit;

B. Partea II. Proprietari şi acte

Inscrieri privitoare la dreptul de proprietate şi alte drepturi reale		Referinţe
/		
Act Normativ nr. 7, din 13/03/1996 emis de PARLAMENTUL ROMANIEI (lege);		
B1	Inscrierea provizorie, drept de PROPRIETATE, dobandit prin Lege, cota actuala 1/1	A1
	1) **COMUNA SEICA MARE**, CIF:4241052, PROPRIETAR NEIDENTIFICAT	

C. Partea III. SARCINI .

Inscrieri privind dezmembramintele dreptului de proprietate, drepturi reale de garanţie şi sarcini	Referinţe
NU SUNT	

Document care conține date cu caracter personal, protejat de prevederile Regulamentului (UE) nr. 679/2016 și Legii 190/2018

Anexa Nr. 1 La Partea I

Teren

Nr cadastral	Suprafaţa (mp)*	Observaţii / Referinţe
	11.431	

* Suprafaţa este determinată in planul de proiecţie Stereo 70.

DETALII LINIARE IMOBIL

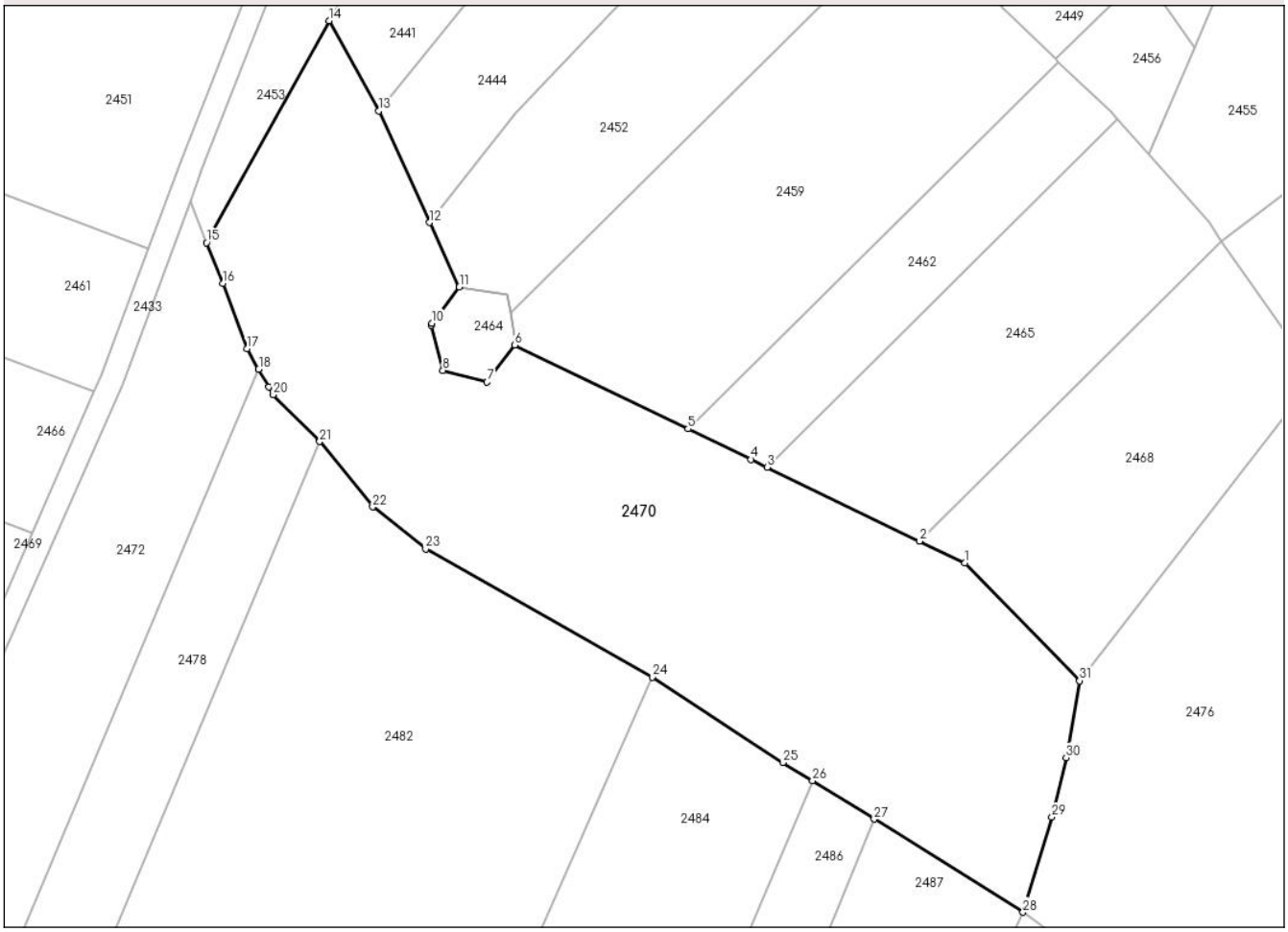

Date referitoare la teren

Crt	Categorie folosință	Intra vilan	Suprafaţa (mp)	Tarla	Parcelă	Nr. topo	Observaţii / Referinţe
1	arabil	NU	11.431	50	1844/14	-	

Lungime Segmente
1) Valorile lungimilor segmentelor sunt obţinute din proiecţie în plan.

Punct început	X / Y	Punct sfârşit	X / Y	Lungime segment (** (m)
1	433.350,501 502.584,091	2	433.340,657 502.588,855	10.936
3	433.307,399 502.604,947	4	433.303,887 502.606,647	3.902
5	433.290,148 502.613,294	6	433.252,38 502.631,57	41.958
7	433.246,3 502.623,49	8	433.236,7 502.626,04	9.933
9	433.234,23 502.635,9	10	433.234,33 502.636,28	0.393

Punct început	X / Y	Punct sfârşit	X / Y	Lungime segment (** (m)
2	433.340,657 502.588,855	3	433.307,399 502.604,947	36.946
4	433.303,887 502.606,647	5	433.290,148 502.613,294	15.262
6	433.252,38 502.631,57	7	433.246,3 502.623,49	10.112
8	433.236,7 502.626,04	9	433.234,23 502.635,9	10.165
10	433.234,33 502.636,28	11	433.240,29 502.644,21	9.92

Document care conține date cu caracter personal, protejat de prevederile Regulamentului (UE) nr. 679/2016 și Legii 190/2018

Punct început	X / Y	Punct sfârşit	X / Y	Lungime segment (** (m)
11	433.240,29 502.644,21	12	433.233,798 502.658,259	15.477
13	433.222,76 502.682,574	14	433.211,896 502.702,186	22.421
15	433.185,184 502.653,844	16	433.188,784 502.644,955	9.59
17	433.194,022 502.630,8	18	433.196,55 502.626,321	5.144
19	433.198,769 502.622,39	20	433.199,714 502.620,717	1.922
21	433.209,829 502.610,549	22	433.221,398 502.596,302	18.352
23	433.232,949 502.587,154	24	433.282,327 502.559,24	56.722
25	433.310,787 502.540,622	26	433.317,301 502.536,647	7.631
27	433.330,724 502.528,313	28	433.363,154 502.508,048	38.241
29	433.369,496 502.528,767	30	433.372,561 502.541,709	13.3
31	433.375,504 502.558,458	1	433.350,501 502.584,091	35.808

Punct început	X / Y	Punct sfârşit	X / Y	Lungime segment (** (m)
12	433.233,798 502.658,259	13	433.222,76 502.682,574	26.703
14	433.211,896 502.702,186	15	433.185,184 502.653,844	55.231
16	433.188,784 502.644,955	17	433.194,022 502.630,8	15.093
18	433.196,55 502.626,321	19	433.198,769 502.622,39	4.514
20	433.199,714 502.620,717	21	433.209,829 502.610,549	14.342
22	433.221,398 502.596,302	23	433.232,949 502.587,154	14.735
24	433.282,327 502.559,24	25	433.310,787 502.540,622	34.009
26	433.317,301 502.536,647	27	433.330,724 502.528,313	15.8
28	433.363,154 502.508,048	29	433.369,496 502.528,767	21.667
30	433.372,561 502.541,709	31	433.375,504 502.558,458	17.005

** Lungimile segmentelor sunt determinate în planul de proiecţie Stereo 70 şi sunt rotunjite la 1 milimetru.
*** Distanţa dintre puncte este formată din segmente cumulate ce sunt mai mici decât valoarea 1 milimetru.

Document care conține date cu caracter personal, protejat de prevederile Regulamentului (UE) nr. 679/2016 și Legii 190/2018

DATE DESPRE IMOBILUL NR. 2471

Oficiul de Cadastru şi Publicitate Imobiliară SIBIU
Biroul de Cadastru şi Publicitate Imobiliară Medias

A. Partea I. Descrierea imobilului

TEREN Extravilan

Adresa: Jud. Sibiu

Nr. Crt	Nr cadastral Nr. topografic	Suprafaţa* (mp)	Observaţii / Referinţe
A1		3.500	Sector cadastral:42 Teren neimprejmuit;

B. Partea II. Proprietari şi acte

Inscrieri privitoare la dreptul de proprietate şi alte drepturi reale		Referinţe
/		
Act Administrativ nr. 142/54, din 02/02/1994 emis de CJSDPAT SIBIU (titlu de proprietate);		
B1	Intabulare, drept de PROPRIETATE, dobandit prin Reconstituire, cota actuala 1/1	A1
	1) **DORCA PARASCHIVA**	

C. Partea III. SARCINI .

Inscrieri privind dezmembramintele dreptului de proprietate, drepturi reale de garanţie şi sarcini	Referinţe
NU SUNT	

Document care conține date cu caracter personal, protejat de prevederile Regulamentului (UE) nr. 679/2016 și Legii 190/2018

Anexa Nr. 1 La Partea I

Teren

Nr cadastral	Suprafaţa (mp)*	Observaţii / Referinţe
	3.500	

* Suprafaţa este determinată in planul de proiecţie Stereo 70.

DETALII LINIARE IMOBIL

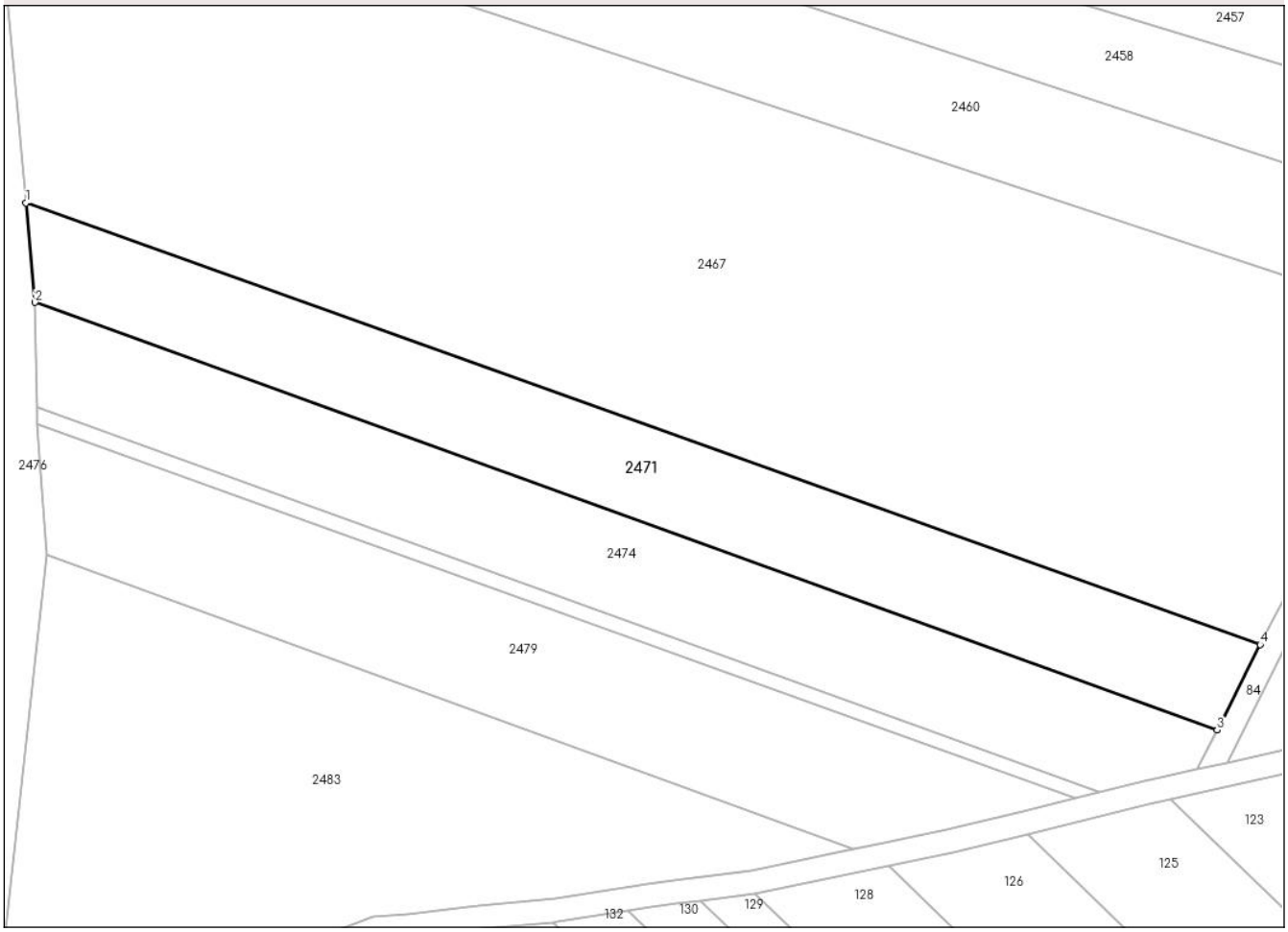

Date referitoare la teren

Crt	Categorie folosință	Intra vilan	Suprafaţa (mp)	Tarla	Parcelă	Nr. topo	Observaţii / Referinţe
1	arabil	NU	3.500	50	1843/5	-	

Lungime Segmente
1) Valorile lungimilor segmentelor sunt obţinute din proiecţie în plan.

Punct început	X / Y	Punct sfârşit	X / Y	Lungime segment (** (m)
1	433.483,979 502.629,334	2	433.485,562 502.612,286	17.122
2	433.485,562 502.612,286	3	433.688,396 502.538,993	215.669
3	433.688,396 502.538,993	4	433.695,799 502.553,62	16.393
4	433.695,799 502.553,62	1	433.483,979 502.629,334	224.945

**** Lungimile segmentelor sunt determinate în planul de proiecţie Stereo 70 şi sunt rotunjite la 1 milimetru.**

Document care conține date cu caracter personal, protejat de prevederile Regulamentului (UE) nr. 679/2016 și Legii 190/2018

***** Distanţa dintre puncte este formată din segmente cumulate ce sunt mai mici decât valoarea 1 milimetru.**

DATE DESPRE IMOBILUL NR. 2472

Oficiul de Cadastru şi Publicitate Imobiliară SIBIU
Biroul de Cadastru şi Publicitate Imobiliară Medias

A. Partea I. Descrierea imobilului

TEREN Extravilan

Adresa: Jud. Sibiu

Nr. Crt	Nr cadastral Nr. topografic	Suprafaţa* (mp)	Observaţii / Referinţe
A1		4.200	Sector cadastral:42 Teren neimprejmuit;

B. Partea II. Proprietari şi acte

Inscrieri privitoare la dreptul de proprietate şi alte drepturi reale		Referinţe
/		
Act Administrativ nr. 992/54, din 07/06/1999 emis de CJSDPAT SIBIU (titlu de proprietate);		
B1	Intabulare, drept de PROPRIETATE, dobandit prin Reconstituire, cota actuala 1/1	A1
	1) **COMĂNESE ANA**	

C. Partea III. SARCINI .

Inscrieri privind dezmembramintele dreptului de proprietate, drepturi reale de garanţie şi sarcini	Referinţe
NU SUNT	

Anexa Nr. 1 La Partea I

Teren

Nr cadastral	Suprafaţa (mp)*	Observaţii / Referinţe
	4.200	

* Suprafaţa este determinată in planul de proiecţie Stereo 70.

DETALII LINIARE IMOBIL

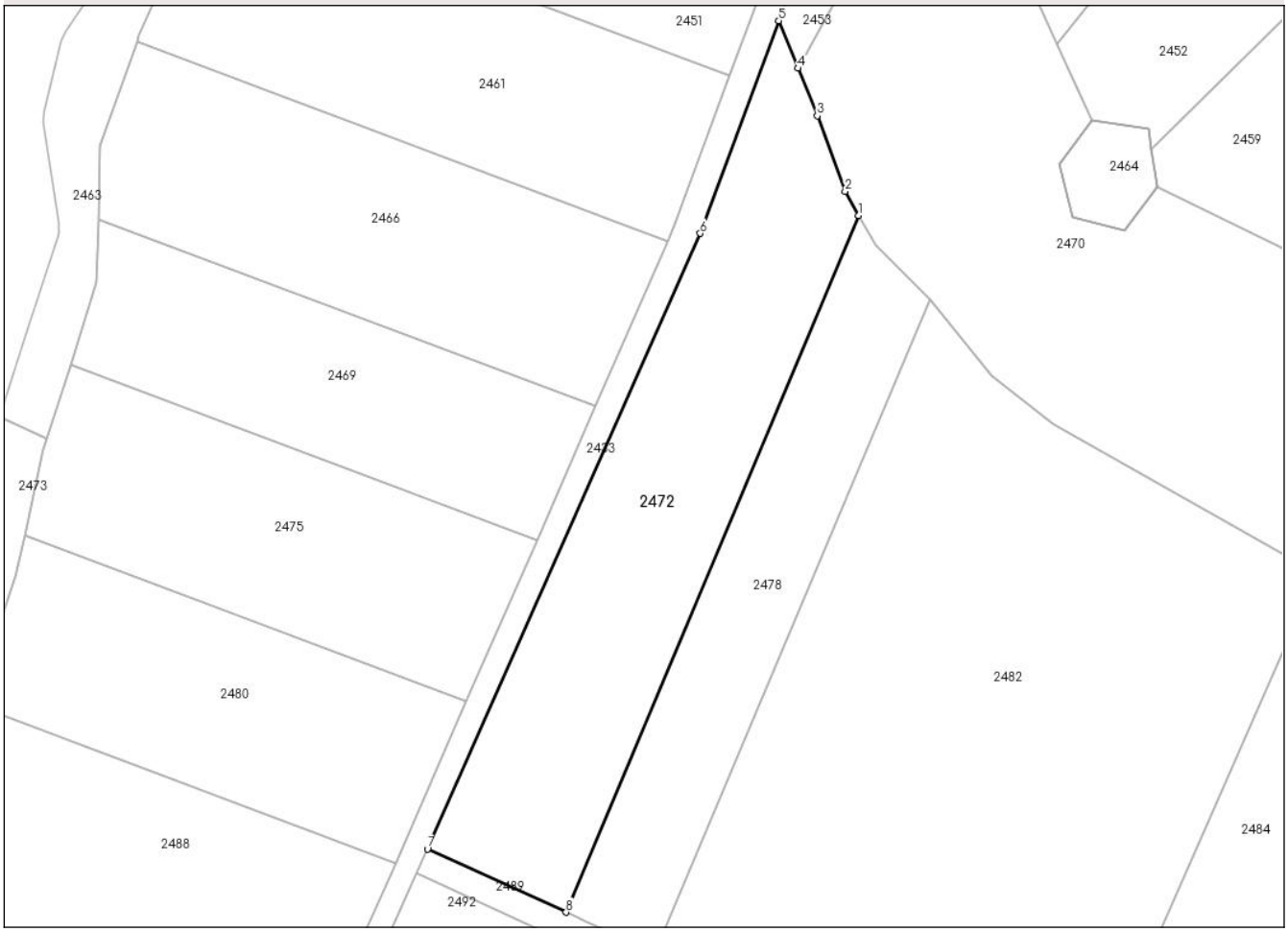

Date referitoare la teren

Crt	Categorie folosință	Intra vilan	Suprafaţa (mp)	Tarla	Parcelă	Nr. topo	Observaţii / Referinţe
1	arabil	NU	4.200	50	1846/1/1	-	Numar parcela gresit in TP (1846/1)

Lungime Segmente
1) Valorile lungimilor segmentelor sunt obţinute din proiecţie în plan.

Punct început	X / Y	Punct sfârşit	X / Y	Lungime segment (** (m)
1	433.196,55 502.626,321	2	433.194,022 502.630,8	5.144
2	433.194,022 502.630,8	3	433.188,784 502.644,955	15.093
3	433.188,784 502.644,955	4	433.185,184 502.653,844	9.59
4	433.185,184 502.653,844	5	433.181,578 502.662,749	9.607
5	433.181,578 502.662,749	6	433.166,872 502.622,95	42.429

Document care conține date cu caracter personal, protejat de prevederile Regulamentului (UE) nr. 679/2016 și Legii 190/2018

Punct început	X / Y	Punct sfârşit	X / Y	Lungime segment (** (m)
6	433.166,872 502.622,95	7	433.115,757 502.507,764	126.018
7	433.115,757 502.507,764	8	433.141,749 502.495,921	28.563
8	433.141,749 502.495,921	1	433.196,55 502.626,321	141.447

** Lungimile segmentelor sunt determinate în planul de proiecţie Stereo 70 şi sunt rotunjite la 1 milimetru.
*** Distanţa dintre puncte este formată din segmente cumulate ce sunt mai mici decât valoarea 1 milimetru.

Document care conține date cu caracter personal, protejat de prevederile Regulamentului (UE) nr. 679/2016 și Legii 190/2018

DATE DESPRE IMOBILUL NR. 2473

Oficiul de Cadastru şi Publicitate Imobiliară SIBIU
Biroul de Cadastru şi Publicitate Imobiliară Medias

A. Partea I. Descrierea imobilului

TEREN Extravilan

Adresa: Jud. Sibiu

Nr. Crt	Nr cadastral Nr. topografic	Suprafaţa* (mp)	Observaţii / Referinţe
A1		400	Sector cadastral:42 Teren neimprejmuit;

B. Partea II. Proprietari şi acte

Inscrieri privitoare la dreptul de proprietate şi alte drepturi reale		Referinţe
/		
Act Normativ nr. 7, din 13/03/1996 emis de PARLAMENTUL ROMANIEI (lege);		
B1	Inscrierea provizorie, drept de PROPRIETATE, dobandit prin Lege, cota actuala 1/1	A1
	1) **COMUNA SEICA MARE**, CIF:4241052, PROPRIETAR NEIDENTIFICAT	

C. Partea III. SARCINI .

Inscrieri privind dezmembramintele dreptului de proprietate, drepturi reale de garanţie şi sarcini	Referinţe
NU SUNT	

Anexa Nr. 1 La Partea I

Teren

Nr cadastral	Suprafaţa (mp)*	Observaţii / Referinţe
	400	

* Suprafaţa este determinată in planul de proiecţie Stereo 70.

DETALII LINIARE IMOBIL

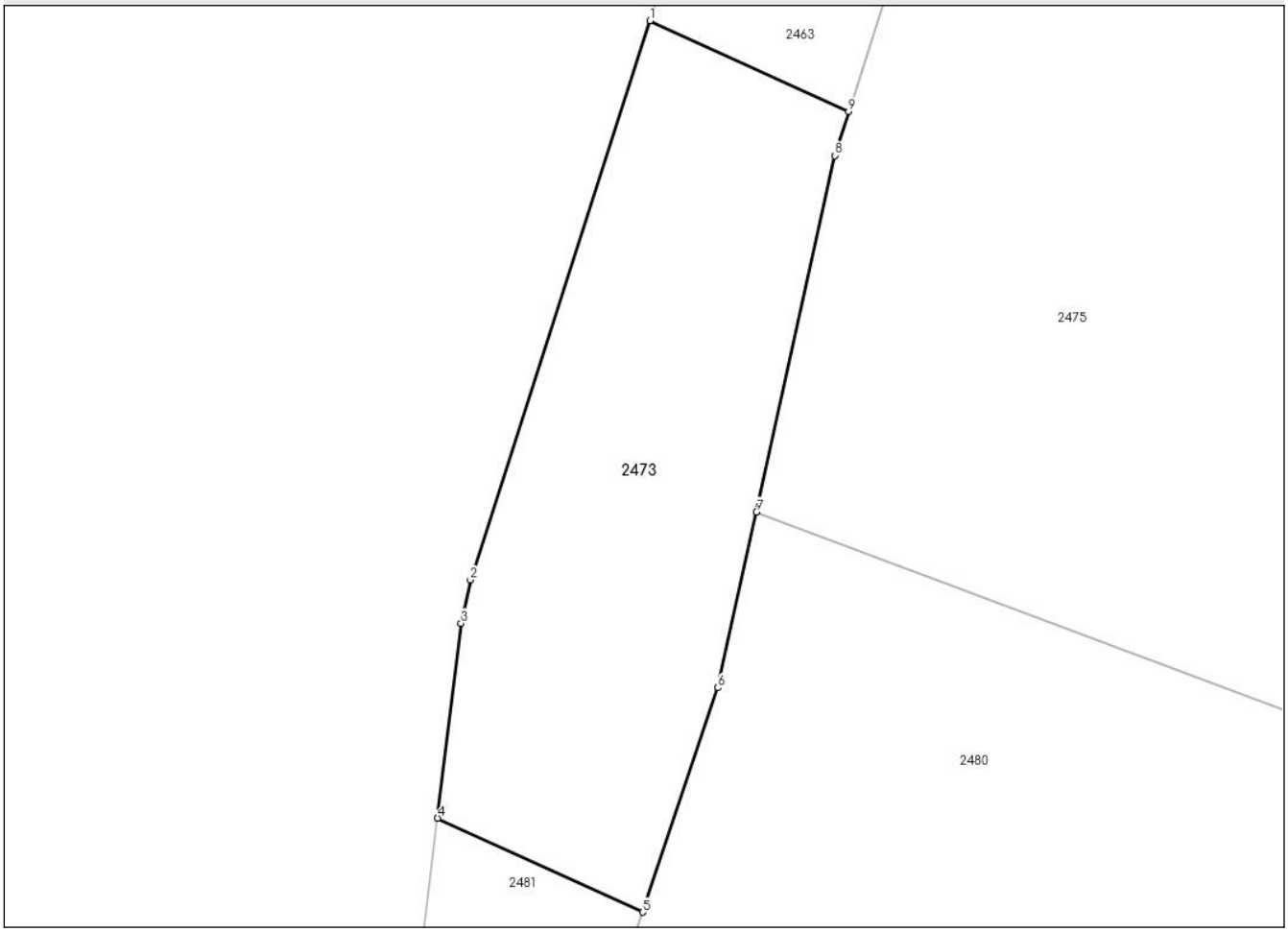

Date referitoare la teren

Crt	Categorie folosință	Intra vilan	Suprafaţa (mp)	Tarla	Parcelă	Nr. topo	Observaţii / Referinţe
1	padure	NU	400	50	1850/3	-	Tufaris

Lungime Segmente
1) Valorile lungimilor segmentelor sunt obţinute din proiecţie în plan.

Punct început	X / Y	Punct sfârşit	X / Y	Lungime segment (** (m)
1	433.035,558 502.588,528	2	433.027,498 502.563,477	26.315
2	433.027,498 502.563,477	3	433.027,073 502.561,532	1.991
3	433.027,073 502.561,532	4	433.026,025 502.552,802	8.793
4	433.026,025 502.552,802	5	433.035,224 502.548,589	10.117
5	433.035,224 502.548,589	6	433.038,599 502.558,644	10.606

Document care conține date cu caracter personal, protejat de prevederile Regulamentului (UE) nr. 679/2016 și Legii 190/2018

Punct început	X / Y	Punct sfârşit	X / Y	Lungime segment (** (m)
6	433.038,599 502.558,644	7	433.040,328 502.566,522	8.066
7	433.040,328 502.566,522	8	433.043,834 502.582,489	16.347
8	433.043,834 502.582,489	9	433.044,458 502.584,452	2.06
9	433.044,458 502.584,452	1	433.035,558 502.588,528	9.789

** Lungimile segmentelor sunt determinate în planul de proiecţie Stereo 70 şi sunt rotunjite la 1 milimetru.
*** Distanţa dintre puncte este formată din segmente cumulate ce sunt mai mici decât valoarea 1 milimetru.

Document care conține date cu caracter personal, protejat de prevederile Regulamentului (UE) nr. 679/2016 și Legii 190/2018

DATE DESPRE IMOBILUL NR. 2474

Oficiul de Cadastru şi Publicitate Imobiliară SIBIU
Biroul de Cadastru şi Publicitate Imobiliară Medias

A. Partea I. Descrierea imobilului

TEREN Extravilan

Adresa: Jud. Sibiu

Nr. Crt	Nr cadastral Nr. topografic	Suprafaţa* (mp)	Observaţii / Referinţe
A1		3.500	Sector cadastral:42 Teren neimprejmuit;

B. Partea II. Proprietari şi acte

Inscrieri privitoare la dreptul de proprietate şi alte drepturi reale		Referinţe
/		
Act Administrativ nr. 30/54, din 29/11/1993 emis de CJSDPAT SIBIU (titlu de proprietate);		
B1	Intabulare, drept de PROPRIETATE, dobandit prin Constituire, cota actuala 1/1	A1
	1) **SOARE PAVEL**	

C. Partea III. SARCINI .

Inscrieri privind dezmembramintele dreptului de proprietate, drepturi reale de garanţie şi sarcini	Referinţe
NU SUNT	

Document care conține date cu caracter personal, protejat de prevederile Regulamentului (UE) nr. 679/2016 și Legii 190/2018

Anexa Nr. 1 La Partea I

Teren

Nr cadastral	Suprafaţa (mp)*	Observaţii / Referinţe
	3.500	

* Suprafaţa este determinată in planul de proiecţie Stereo 70.

DETALII LINIARE IMOBIL

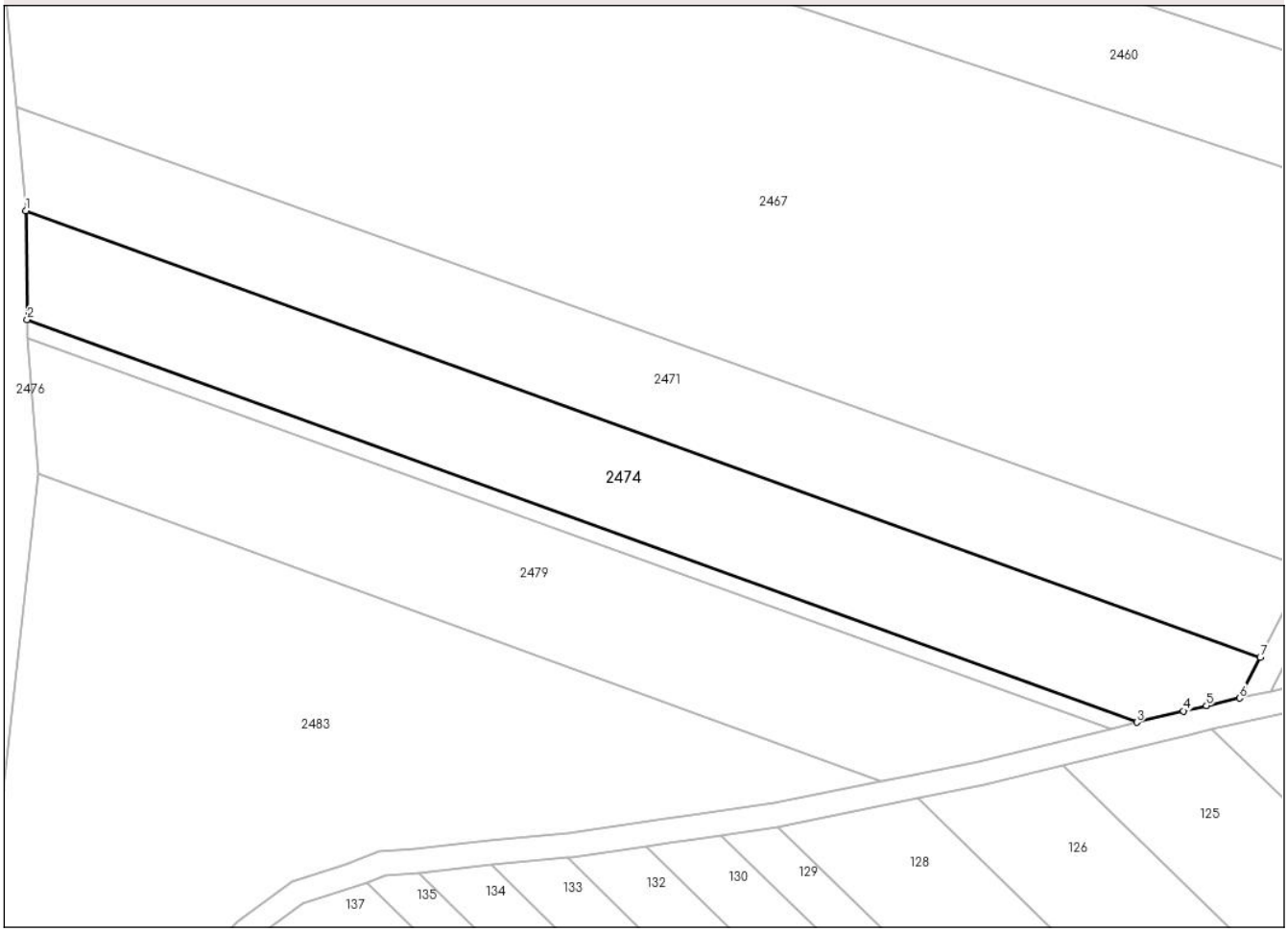

Date referitoare la teren

Crt	Categorie folosință	Intra vilan	Suprafaţa (mp)	Tarla	Parcelă	Nr. topo	Observaţii / Referinţe
1	arabil	NU	3.500	50	1843/4/2	-	Numar parcela gresit in TP (1843/4)

Lungime Segmente
1) Valorile lungimilor segmentelor sunt obţinute din proiecţie în plan.

Punct început	X / Y	Punct sfârşit	X / Y	Lungime segment (** (m)
1	433.485,562 502.612,286	2	433.485,801 502.594,408	17.879
2	433.485,801 502.594,408	3	433.668,129 502.528,286	193.947
3	433.668,129 502.528,286	4	433.675,76 502.530,16	7.858
4	433.675,76 502.530,16	5	433.679,555 502.531,025	3.892
5	433.679,555 502.531,025	6	433.684,991 502.532,266	5.576

Document care conține date cu caracter personal, protejat de prevederile Regulamentului (UE) nr. 679/2016 și Legii 190/2018

Punct început	X / Y	Punct sfârşit	X / Y	Lungime segment (** (m)
6	433.684,991 502.532,266	7	433.688,396 502.538,993	7.54
7	433.688,396 502.538,993	1	433.485,562 502.612,286	215.669

** Lungimile segmentelor sunt determinate în planul de proiecţie Stereo 70 şi sunt rotunjite la 1 milimetru.
*** Distanţa dintre puncte este formată din segmente cumulate ce sunt mai mici decât valoarea 1 milimetru.

Document care conține date cu caracter personal, protejat de prevederile Regulamentului (UE) nr. 679/2016 și Legii 190/2018

DATE DESPRE IMOBILUL NR. 2475

Oficiul de Cadastru şi Publicitate Imobiliară SIBIU
Biroul de Cadastru şi Publicitate Imobiliară Medias

A. Partea I. Descrierea imobilului

TEREN Extravilan

Adresa: Jud. Sibiu

Nr. Crt	Nr cadastral Nr. topografic	Suprafaţa* (mp)	Observaţii / Referinţe
A1		3.000	Sector cadastral:42 Teren neimprejmuit;

B. Partea II. Proprietari şi acte

Inscrieri privitoare la dreptul de proprietate şi alte drepturi reale		Referinţe
/		
Act Normativ nr. 7, din 13/03/1996 emis de PARLAMENTUL ROMANIEI (lege);		
B1	Inscrierea provizorie, drept de PROPRIETATE, dobandit prin Lege, cota actuala 1/1	A1
	1) **COMUNA SEICA MARE**, CIF:4241052, PROPRIETAR NEIDENTIFICAT	

C. Partea III. SARCINI .

Inscrieri privind dezmembramintele dreptului de proprietate, drepturi reale de garanţie şi sarcini	Referinţe
NU SUNT	

Document care conține date cu caracter personal, protejat de prevederile Regulamentului (UE) nr. 679/2016 și Legii 190/2018

Anexa Nr. 1 La Partea I

Teren

Nr cadastral	Suprafaţa (mp)*	Observaţii / Referinţe
	3.000	

* Suprafaţa este determinată in planul de proiecţie Stereo 70.

DETALII LINIARE IMOBIL

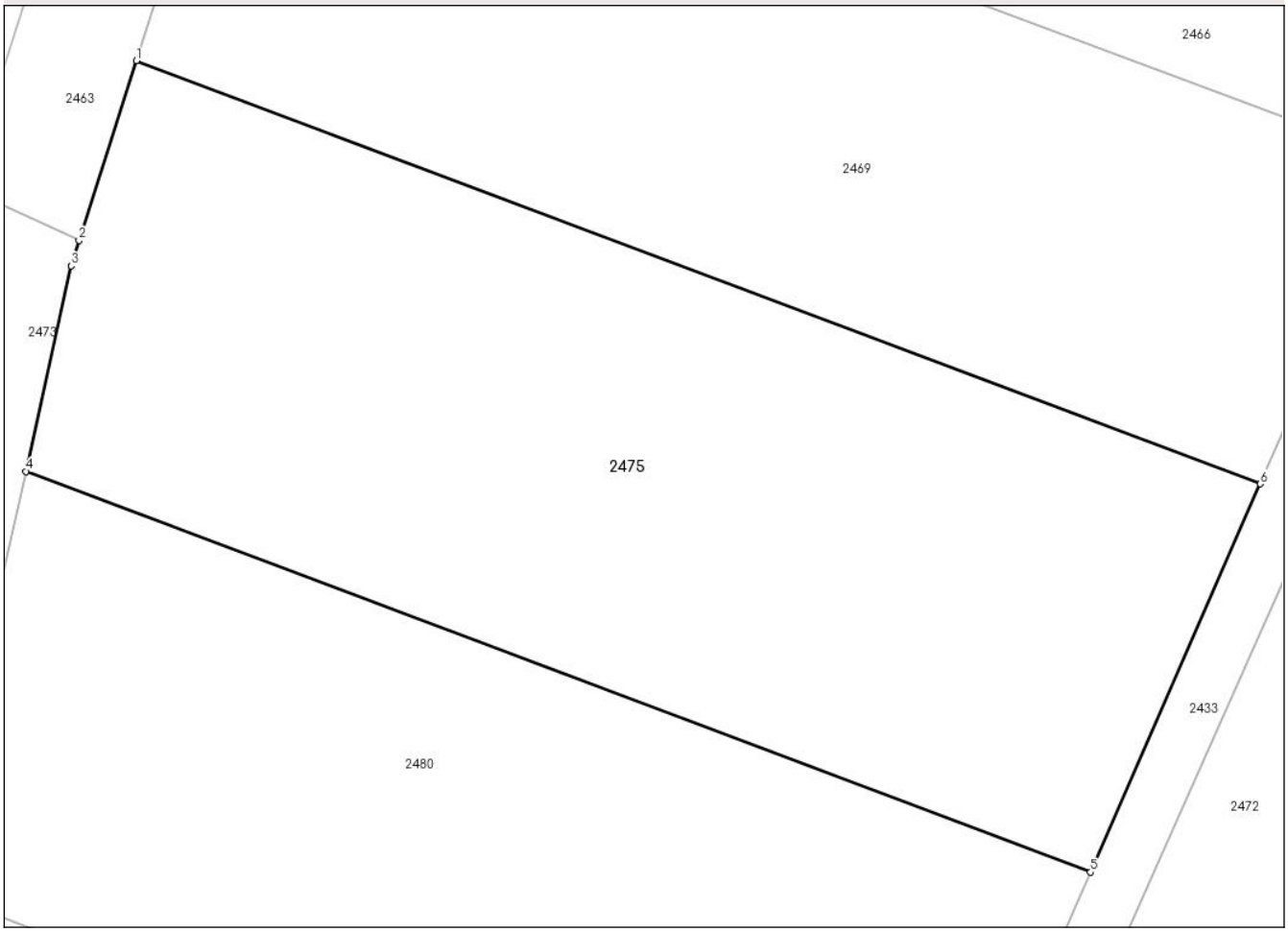

Date referitoare la teren

Crt	Categorie folosință	Intra vilan	Suprafaţa (mp)	Tarla	Parcelă	Nr. topo	Observaţii / Referinţe
1	arabil	NU	3.000	50	1849/6	-	

Lungime Segmente
1) Valorile lungimilor segmentelor sunt obţinute din proiecţie în plan.

Punct început	X / Y	Punct sfârşit	X / Y	Lungime segment (** (m)
1	433.048,901 502.598,414	2	433.044,458 502.584,452	14.652
2	433.044,458 502.584,452	3	433.043,834 502.582,489	2.06
3	433.043,834 502.582,489	4	433.040,328 502.566,522	16.347
4	433.040,328 502.566,522	5	433.123,092 502.535,398	88.422
5	433.123,092 502.535,398	6	433.136,289 502.565,55	32.914

Document care conține date cu caracter personal, protejat de prevederile Regulamentului (UE) nr. 679/2016 și Legii 190/2018

Punct început	X / Y	Punct sfârşit	X / Y	Lungime segment (** (m)
6	433.136,289 502.565,55	1	433.048,901 502.598,414	93.363

** Lungimile segmentelor sunt determinate în planul de proiecţie Stereo 70 şi sunt rotunjite la 1 milimetru.
*** Distanţa dintre puncte este formată din segmente cumulate ce sunt mai mici decât valoarea 1 milimetru.

Document care conține date cu caracter personal, protejat de prevederile Regulamentului (UE) nr. 679/2016 și Legii 190/2018

DATE DESPRE IMOBILUL NR. 2476

Oficiul de Cadastru şi Publicitate Imobiliară SIBIU
Biroul de Cadastru şi Publicitate Imobiliară Medias

A. Partea I. Descrierea imobilului

TEREN Extravilan

Adresa: Jud. Sibiu

Nr. Crt	Nr cadastral Nr. topografic	Suprafaţa* (mp)	Observaţii / Referinţe
A1		20.000	Sector cadastral:42 Teren neimprejmuit;

B. Partea II. Proprietari şi acte

Inscrieri privitoare la dreptul de proprietate şi alte drepturi reale		Referinţe
/		
Act Administrativ nr. 101/54, din 25/01/1994 emis de CJSDPAT SIBIU (titlu de proprietate);		
B1	Intabulare, drept de PROPRIETATE, dobandit prin Reconstituire, cota actuala 1/1	A1
	1) **TATU VASILE**	

C. Partea III. SARCINI .

Inscrieri privind dezmembramintele dreptului de proprietate, drepturi reale de garanţie şi sarcini	Referinţe
NU SUNT	

Document care conține date cu caracter personal, protejat de prevederile Regulamentului (UE) nr. 679/2016 și Legii 190/2018

Anexa Nr. 1 La Partea I

Teren

Nr cadastral	Suprafaţa (mp)*	Observaţii / Referinţe
	20.000	

* Suprafaţa este determinată in planul de proiecţie Stereo 70.

DETALII LINIARE IMOBIL

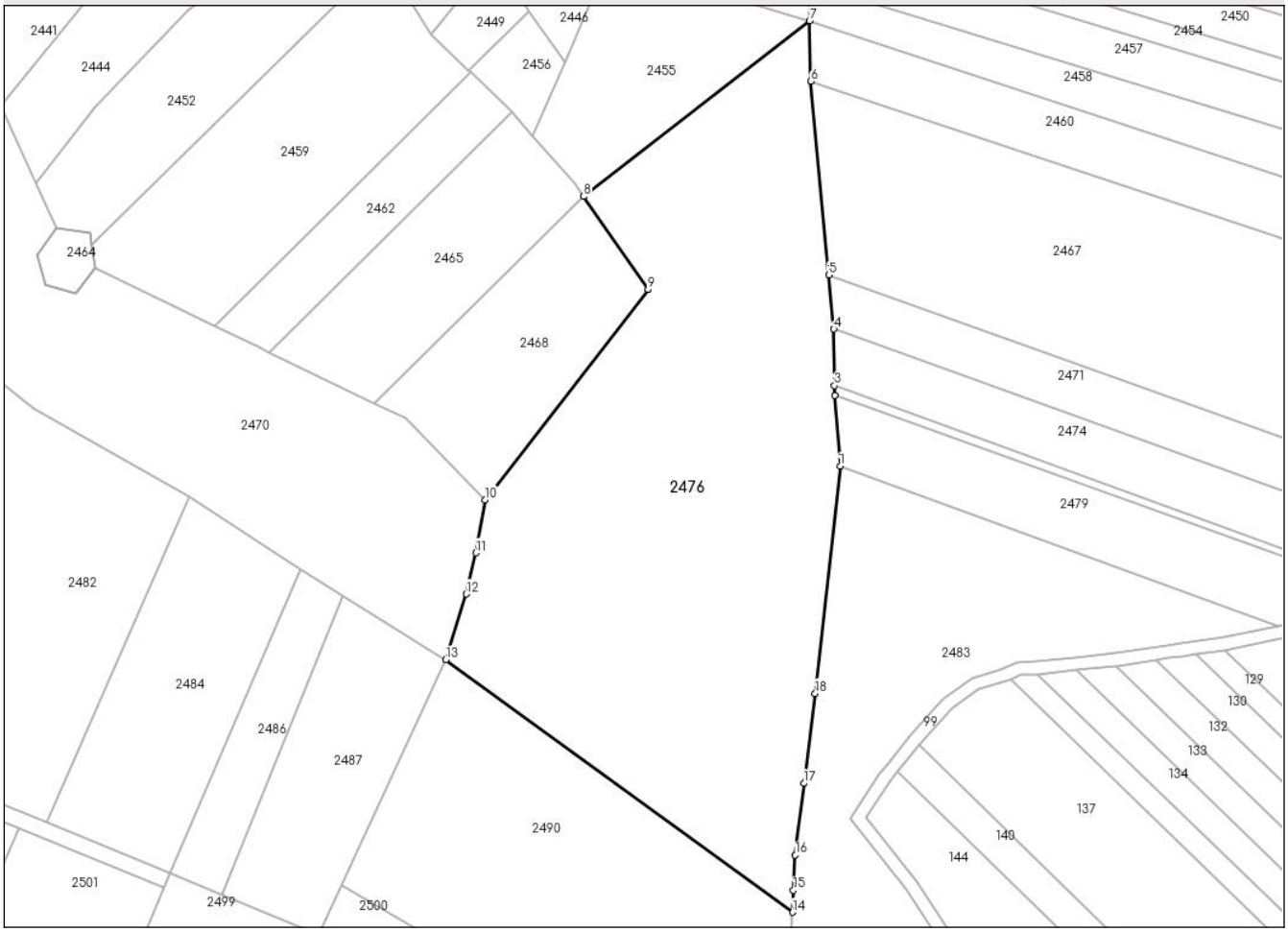

Date referitoare la teren

Crt	Categorie folosință	Intra vilan	Suprafaţa (mp)	Tarla	Parcelă	Nr. topo	Observaţii / Referinţe
1	faneata	NU	20.000	50	1844/1/2	-	Numar parcela gresit in TP (1844/1)

Lungime Segmente
1) Valorile lungimilor segmentelor sunt obţinute din proiecţie în plan.

Punct început	X / Y	Punct sfârşit	X / Y	Lungime segment (** (m)
1	433.487,579 502.569,051	2	433.485,851 502.591,387	22.402
2	433.485,851 502.591,387	3	433.485,801 502.594,408	3.022
3	433.485,801 502.594,408	4	433.485,562 502.612,286	17.879
4	433.485,562 502.612,286	5	433.483,979 502.629,334	17.122
5	433.483,979 502.629,334	6	433.478,311 502.690,374	61.302

Document care conține date cu caracter personal, protejat de prevederile Regulamentului (UE) nr. 679/2016 și Legii 190/2018

Punct început	X / Y	Punct sfârşit	X / Y	Lungime segment (** (m)
6	433.478,311 502.690,374	7	433.477,878 502.709,484	19.115
7	433.477,878 502.709,484	8	433.406,525 502.654,055	90.353
8	433.406,525 502.654,055	9	433.426,938 502.624,78	35.689
9	433.426,938 502.624,78	10	433.375,504 502.558,458	83.93
10	433.375,504 502.558,458	11	433.372,561 502.541,709	17.005
11	433.372,561 502.541,709	12	433.369,496 502.528,767	13.3
12	433.369,496 502.528,767	13	433.363,154 502.508,048	21.667
13	433.363,154 502.508,048	14	433.472,493 502.428,43	135.255
14	433.472,493 502.428,43	15	433.472,846 502.435,314	6.893
15	433.472,846 502.435,314	16	433.473,416 502.446,411	11.112
16	433.473,416 502.446,411	17	433.476,091 502.469,06	22.806
17	433.476,091 502.469,06	18	433.479,657 502.497,371	28.535
18	433.479,657 502.497,371	1	433.487,579 502.569,051	72.117

** Lungimile segmentelor sunt determinate în planul de proiecţie Stereo 70 şi sunt rotunjite la 1 milimetru.
*** Distanţa dintre puncte este formată din segmente cumulate ce sunt mai mici decât valoarea 1 milimetru.

Document care conține date cu caracter personal, protejat de prevederile Regulamentului (UE) nr. 679/2016 și Legii 190/2018

DATE DESPRE IMOBILUL NR. 2477

Oficiul de Cadastru şi Publicitate Imobiliară SIBIU
Biroul de Cadastru şi Publicitate Imobiliară Medias

A. Partea I. Descrierea imobilului

TEREN Extravilan

Adresa: Jud. Sibiu

Nr. Crt	Nr cadastral Nr. topografic	Suprafaţa* (mp)	Observaţii / Referinţe
A1		500	Sector cadastral:42 Teren neimprejmuit;

B. Partea II. Proprietari şi acte

Inscrieri privitoare la dreptul de proprietate şi alte drepturi reale		Referinţe
/		
Act Administrativ nr. 1155/54, din 27/02/2001 emis de CJSDPAT SIBIU (titlu de proprietate);		
B1	Intabulare, drept de PROPRIETATE, dobandit prin Reconstituire, cota actuala 1/1	A1
	1) **SOARE PAVEL**	

C. Partea III. SARCINI .

Inscrieri privind dezmembramintele dreptului de proprietate, drepturi reale de garanţie şi sarcini	Referinţe
NU SUNT	

Document care conține date cu caracter personal, protejat de prevederile Regulamentului (UE) nr. 679/2016 și Legii 190/2018

Anexa Nr. 1 La Partea I

Teren

Nr cadastral	Suprafaţa (mp)*	Observaţii / Referinţe
	500	

* Suprafaţa este determinată in planul de proiecţie Stereo 70.

DETALII LINIARE IMOBIL

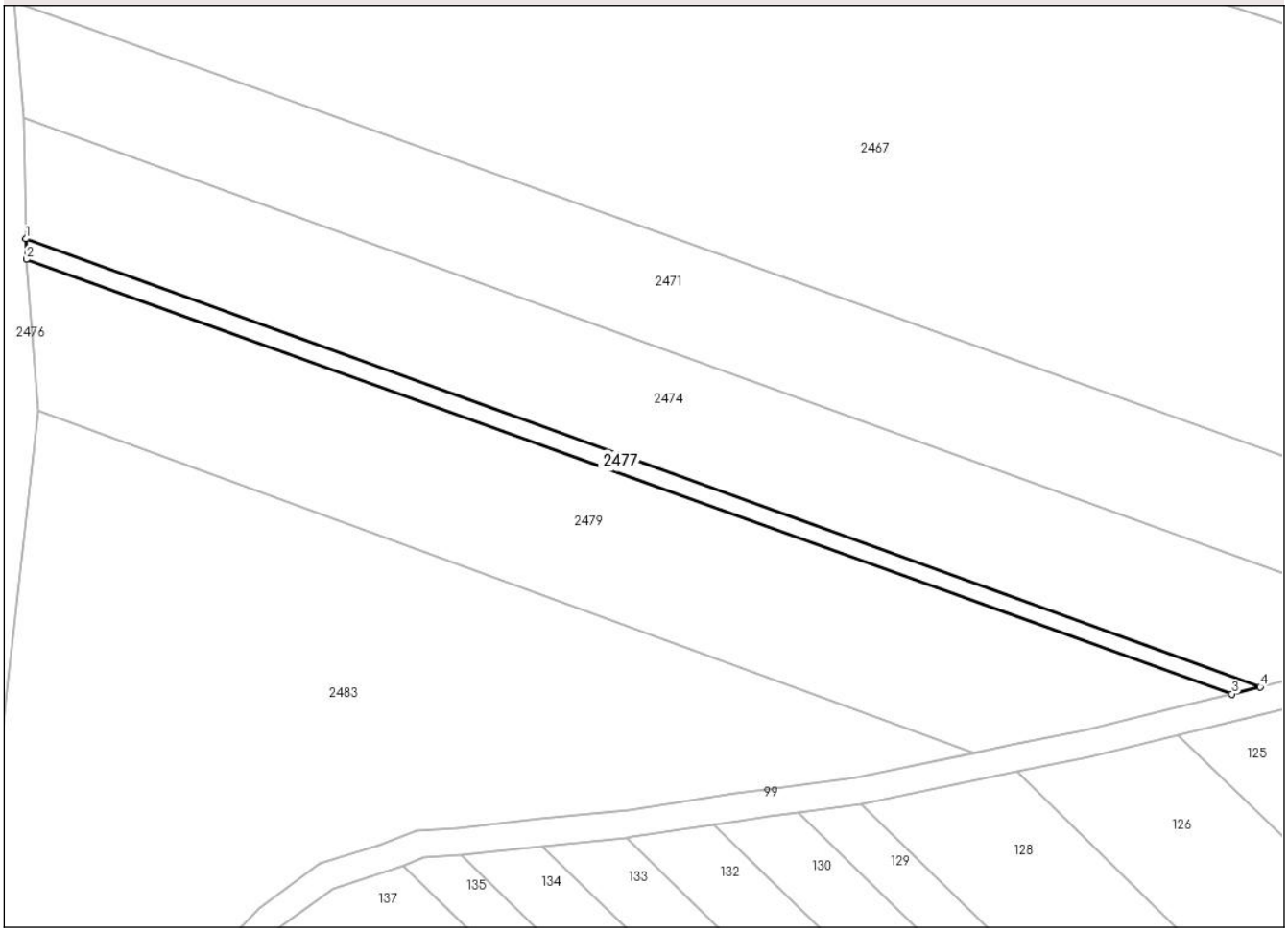

Date referitoare la teren

Crt	Categorie folosință	Intra vilan	Suprafaţa (mp)	Tarla	Parcelă	Nr. topo	Observaţii / Referinţe
1	arabil	NU	500	50	1843/4/2	-	Numar parcela gresit in TP (1843/4)

Lungime Segmente
1) Valorile lungimilor segmentelor sunt obţinute din proiecţie în plan.

Punct început	X / Y	Punct sfârşit	X / Y	Lungime segment (** (m)
1	433.485,801 502.594,408	2	433.485,851 502.591,387	3.022
2	433.485,851 502.591,387	3	433.663,938 502.527,256	189.282
3	433.663,938 502.527,256	4	433.668,129 502.528,286	4.315
4	433.668,129 502.528,286	1	433.485,801 502.594,408	193.947

**** Lungimile segmentelor sunt determinate în planul de proiecţie Stereo 70 şi sunt rotunjite la 1 milimetru.**

Document care conține date cu caracter personal, protejat de prevederile Regulamentului (UE) nr. 679/2016 și Legii 190/2018

***** Distanţa dintre puncte este formată din segmente cumulate ce sunt mai mici decât valoarea 1 milimetru.**

DATE DESPRE IMOBILUL NR. 2478

Oficiul de Cadastru şi Publicitate Imobiliară SIBIU
Biroul de Cadastru şi Publicitate Imobiliară Medias

A. Partea I. Descrierea imobilului

TEREN Extravilan

Adresa: Jud. Sibiu

Nr. Crt	Nr cadastral Nr. topografic	Suprafaţa* (mp)	Observaţii / Referinţe
A1		2.500	Sector cadastral:42 Teren neimprejmuit;

B. Partea II. Proprietari şi acte

Inscrieri privitoare la dreptul de proprietate şi alte drepturi reale		Referinţe
/		
Act Administrativ nr. 395/54, din 21/08/1995 emis de CJSDPAT SIBIU (titlu de proprietate);		
B1	Intabulare, drept de PROPRIETATE, dobandit prin Reconstituire, cota actuala 1/1	A1
	1) **SIMONIS REGHINA**	

C. Partea III. SARCINI .

Inscrieri privind dezmembramintele dreptului de proprietate, drepturi reale de garanţie şi sarcini	Referinţe
NU SUNT	

Document care conține date cu caracter personal, protejat de prevederile Regulamentului (UE) nr. 679/2016 și Legii 190/2018

Anexa Nr. 1 La Partea I

Teren

Nr cadastral	Suprafaţa (mp)*	Observaţii / Referinţe
	2.500	

* Suprafaţa este determinată in planul de proiecţie Stereo 70.

DETALII LINIARE IMOBIL

Date referitoare la teren

Crt	Categorie folosință	Intra vilan	Suprafaţa (mp)	Tarla	Parcelă	Nr. topo	Observaţii / Referinţe
1	faneata	NU	2.500	50	1846/1/2	-	Numar parcela gresit in TP (1846/1)

Lungime Segmente
1) Valorile lungimilor segmentelor sunt obţinute din proiecţie în plan.

Punct început	X / Y	Punct sfârşit	X / Y	Lungime segment (** (m)
1	433.144,998 502.494,441	2	433.147,846 502.493,143	3.13
2	433.147,846 502.493,143	3	433.158,635 502.488,732	11.656
3	433.158,635 502.488,732	4	433.209,829 502.610,549	132.136
4	433.209,829 502.610,549	5	433.199,714 502.620,717	14.342
5	433.199,714 502.620,717	6	433.198,769 502.622,39	1.922

Document care conține date cu caracter personal, protejat de prevederile Regulamentului (UE) nr. 679/2016 și Legii 190/2018

Punct început	X / Y	Punct sfârşit	X / Y	Lungime segment (** (m)
6	433.198,769 502.622,39	7	433.196,55 502.626,321	4.514
7	433.196,55 502.626,321	8	433.141,749 502.495,921	141.447
8	433.141,749 502.495,921	1	433.144,998 502.494,441	3.57

** Lungimile segmentelor sunt determinate în planul de proiecţie Stereo 70 şi sunt rotunjite la 1 milimetru.
*** Distanţa dintre puncte este formată din segmente cumulate ce sunt mai mici decât valoarea 1 milimetru.

Document care conține date cu caracter personal, protejat de prevederile Regulamentului (UE) nr. 679/2016 și Legii 190/2018

DATE DESPRE IMOBILUL NR. 2479

Oficiul de Cadastru şi Publicitate Imobiliară SIBIU
Biroul de Cadastru şi Publicitate Imobiliară Medias

A. Partea I. Descrierea imobilului

TEREN Extravilan

Adresa: Jud. Sibiu

Nr. Crt	Nr cadastral Nr. topografic	Suprafaţa* (mp)	Observaţii / Referinţe
A1	104225	3.500	Sector cadastral:42 Teren neimprejmuit;

B. Partea II. Proprietari şi acte

Inscrieri privitoare la dreptul de proprietate şi alte drepturi reale		Referinţe
8374 / 28/04/2022		
Act Notarial nr. 338, din 27/04/2022 emis de Sorici Daniela Maria (contract de donatie);		
B3	Intabulare, drept de PROPRIETATE, dobandit prin Conventie, cota actuala 1/1	A1
	1) **MORAR CRISTINA**	

C. Partea III. SARCINI .

Inscrieri privind dezmembramintele dreptului de proprietate, drepturi reale de garanţie şi sarcini	Referinţe
NU SUNT	

Document care conține date cu caracter personal, protejat de prevederile Regulamentului (UE) nr. 679/2016 și Legii 190/2018

Anexa Nr. 1 La Partea I

Teren

Nr cadastral	Suprafaţa (mp)*	Observaţii / Referinţe
104225	3.500	

* Suprafaţa este determinată in planul de proiecţie Stereo 70.

DETALII LINIARE IMOBIL

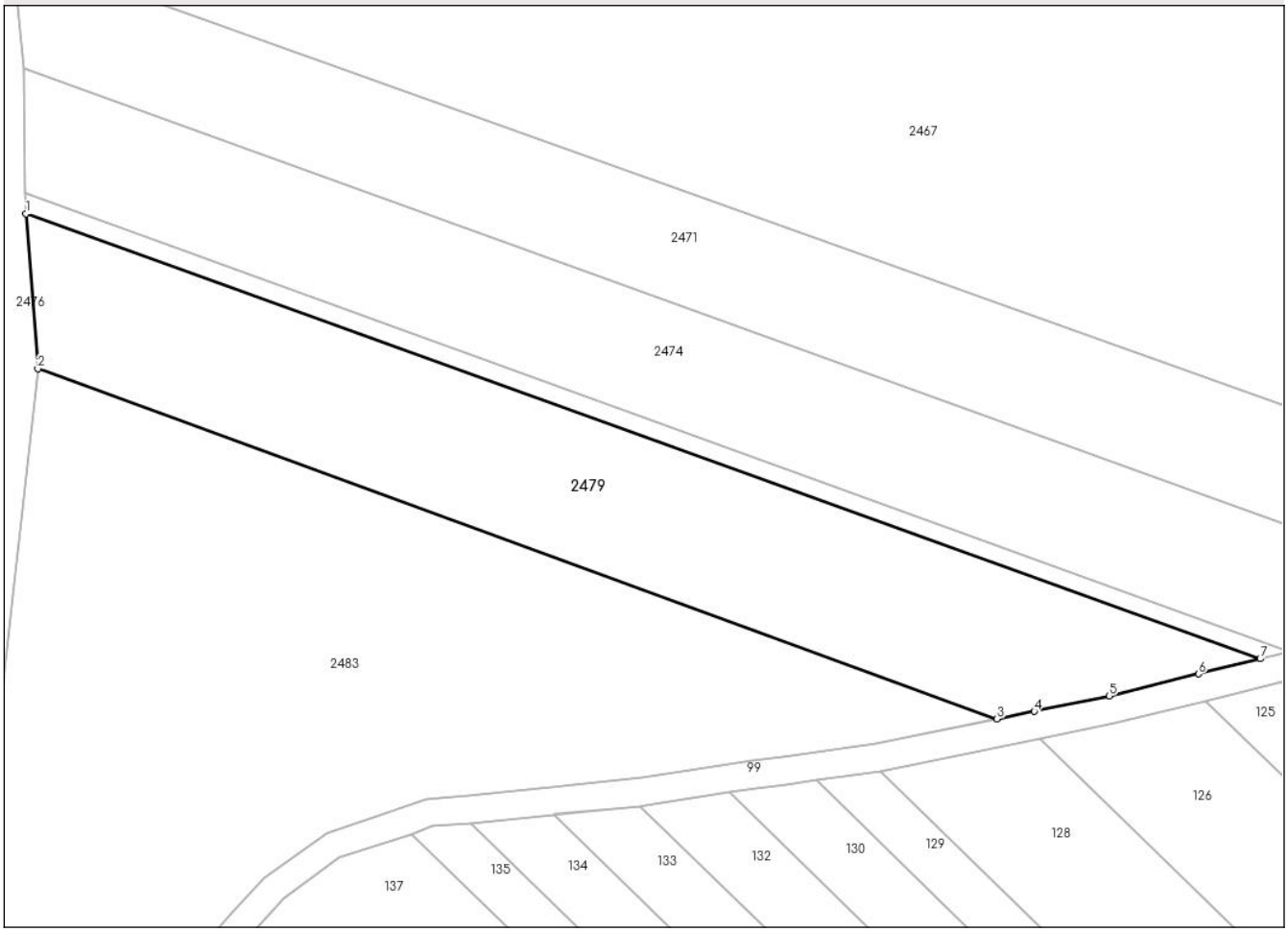

Date referitoare la teren

Crt	Categorie folosință	Intra vilan	Suprafaţa (mp)	Tarla	Parcelă	Nr. topo	Observaţii / Referinţe
1	arabil	NU	3.500	50	1843/3	-	

Lungime Segmente
1) Valorile lungimilor segmentelor sunt obţinute din proiecţie în plan.

Punct început	X / Y	Punct sfârşit	X / Y	Lungime segment (** (m)
1	433.485,851 502.591,387	2	433.487,579 502.569,051	22.402
2	433.487,579 502.569,051	3	433.625,937 502.518,571	147.28
3	433.625,937 502.518,571	4	433.631,34 502.519,682	5.516
4	433.631,34 502.519,682	5	433.642,12 502.521,899	11.005
5	433.642,12 502.521,899	6	433.655,037 502.525,071	13.301

Document care conține date cu caracter personal, protejat de prevederile Regulamentului (UE) nr. 679/2016 și Legii 190/2018

Punct început	X / Y	Punct sfârşit	X / Y	Lungime segment (** (m)
6	433.655,037 502.525,071	7	433.663,938 502.527,256	9.166
7	433.663,938 502.527,256	1	433.485,851 502.591,387	189.282

** Lungimile segmentelor sunt determinate în planul de proiecţie Stereo 70 şi sunt rotunjite la 1 milimetru.
*** Distanţa dintre puncte este formată din segmente cumulate ce sunt mai mici decât valoarea 1 milimetru.

Document care conține date cu caracter personal, protejat de prevederile Regulamentului (UE) nr. 679/2016 și Legii 190/2018

DATE DESPRE IMOBILUL NR. 2480

Oficiul de Cadastru şi Publicitate Imobiliară SIBIU
Biroul de Cadastru şi Publicitate Imobiliară Medias

A. Partea I. Descrierea imobilului

TEREN Extravilan

Adresa: Jud. Sibiu

Nr. Crt	Nr cadastral Nr. topografic	Suprafaţa* (mp)	Observaţii / Referinţe
A1		2.850	Sector cadastral:42 Teren neimprejmuit;

B. Partea II. Proprietari şi acte

Inscrieri privitoare la dreptul de proprietate şi alte drepturi reale		Referinţe
/		
Act Administrativ nr. 2/54, din 25/11/1993 emis de CJSDPAT SIBIU (titlu de proprietate);		
B1	Intabulare, drept de PROPRIETATE, dobandit prin Reconstituire, cota actuala 1/1	A1
	1) **CIORA ANIŞOARA**	

C. Partea III. SARCINI .

Inscrieri privind dezmembramintele dreptului de proprietate, drepturi reale de garanţie şi sarcini	Referinţe
NU SUNT	

Document care conține date cu caracter personal, protejat de prevederile Regulamentului (UE) nr. 679/2016 și Legii 190/2018

Anexa Nr. 1 La Partea I

Teren

Nr cadastral	Suprafaţa (mp)*	Observaţii / Referinţe
	2.850	

* Suprafaţa este determinată in planul de proiecţie Stereo 70.

DETALII LINIARE IMOBIL

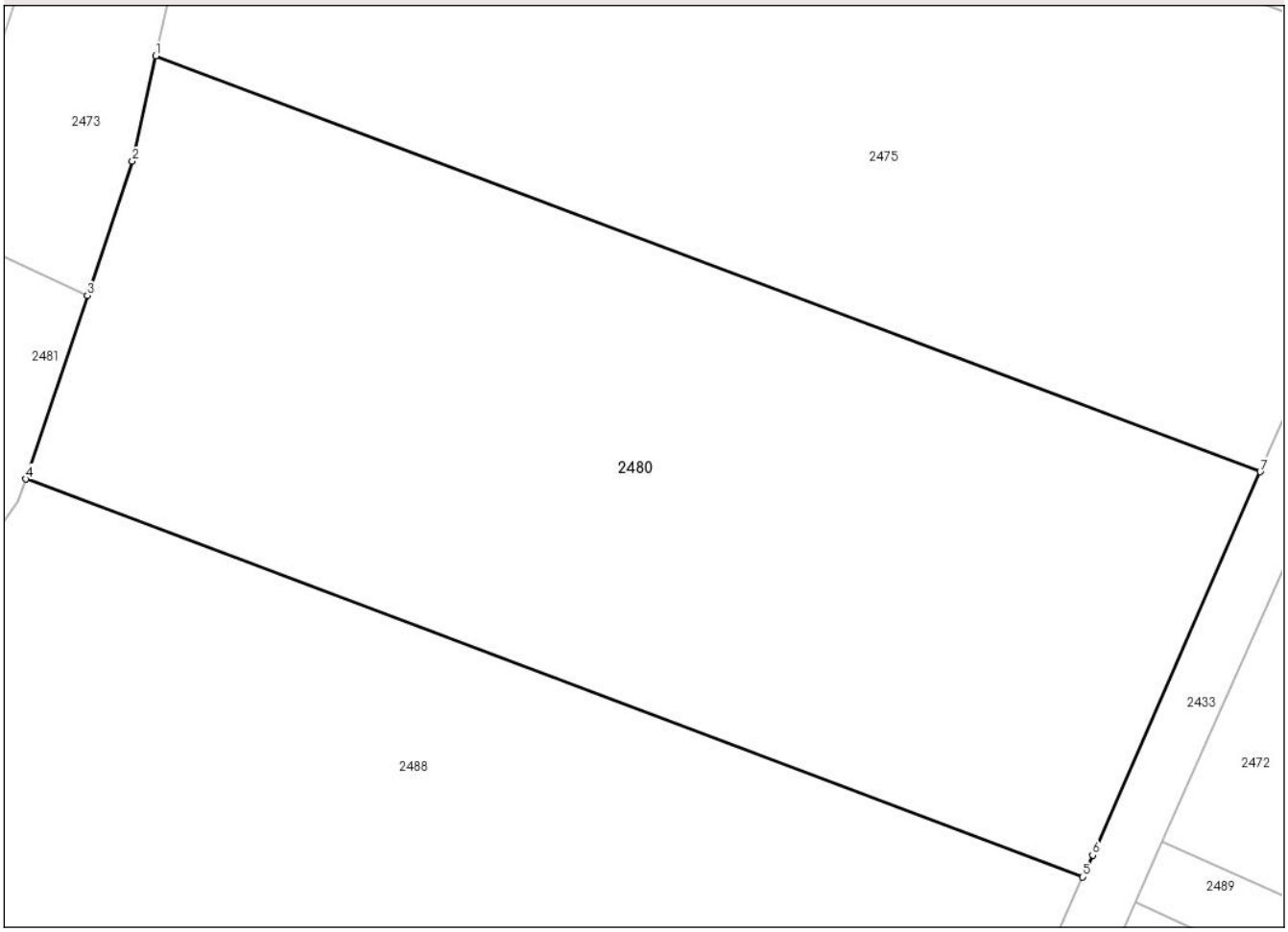

Date referitoare la teren

Crt	Categorie folosință	Intra vilan	Suprafaţa (mp)	Tarla	Parcelă	Nr. topo	Observaţii / Referinţe
1	arabil	NU	2.850	50	1849/7	-	

Lungime Segmente
1) Valorile lungimilor segmentelor sunt obţinute din proiecţie în plan.

Punct început	X / Y	Punct sfârşit	X / Y	Lungime segment (** (m)
1	433.040,328 502.566,522	2	433.038,599 502.558,644	8.066
2	433.038,599 502.558,644	3	433.035,224 502.548,589	10.606
3	433.035,224 502.548,589	4	433.030,612 502.534,849	14.494
4	433.030,612 502.534,849	5	433.109,795 502.505,071	84.597
5	433.109,795 502.505,071	6	433.110,533 502.506,706	1.794

Document care conține date cu caracter personal, protejat de prevederile Regulamentului (UE) nr. 679/2016 și Legii 190/2018

Punct început	X / Y	Punct sfârşit	X / Y	Lungime segment (** (m)
6	433.110,533 502.506,706	7	433.123,092 502.535,398	31.32
7	433.123,092 502.535,398	1	433.040,328 502.566,522	88.422

** Lungimile segmentelor sunt determinate în planul de proiecţie Stereo 70 şi sunt rotunjite la 1 milimetru.
*** Distanţa dintre puncte este formată din segmente cumulate ce sunt mai mici decât valoarea 1 milimetru.

Document care conține date cu caracter personal, protejat de prevederile Regulamentului (UE) nr. 679/2016 și Legii 190/2018

DATE DESPRE IMOBILUL NR. 2481

Oficiul de Cadastru şi Publicitate Imobiliară SIBIU
Biroul de Cadastru şi Publicitate Imobiliară Medias

A. Partea I. Descrierea imobilului

TEREN Extravilan

Adresa: Jud. Sibiu

Nr. Crt	Nr cadastral Nr. topografic	Suprafaţa* (mp)	Observaţii / Referinţe
A1		400	Sector cadastral:42 Teren neimprejmuit;

B. Partea II. Proprietari şi acte

Inscrieri privitoare la dreptul de proprietate şi alte drepturi reale		Referinţe
/		
Act Normativ nr. 7, din 13/03/1996 emis de PARLAMENTUL ROMANIEI (lege);		
B1	Inscrierea provizorie, drept de PROPRIETATE, dobandit prin Lege, cota actuala 1/1	A1
	1) **COMUNA SEICA MARE**, CIF:4241052, PROPRIETAR NEIDENTIFICAT	

C. Partea III. SARCINI .

Inscrieri privind dezmembramintele dreptului de proprietate, drepturi reale de garanţie şi sarcini	Referinţe
NU SUNT	

Document care conține date cu caracter personal, protejat de prevederile Regulamentului (UE) nr. 679/2016 și Legii 190/2018

Anexa Nr. 1 La Partea I

Teren

Nr cadastral	Suprafaţa (mp)*	Observaţii / Referinţe
	400	

* Suprafaţa este determinată in planul de proiecţie Stereo 70.

DETALII LINIARE IMOBIL

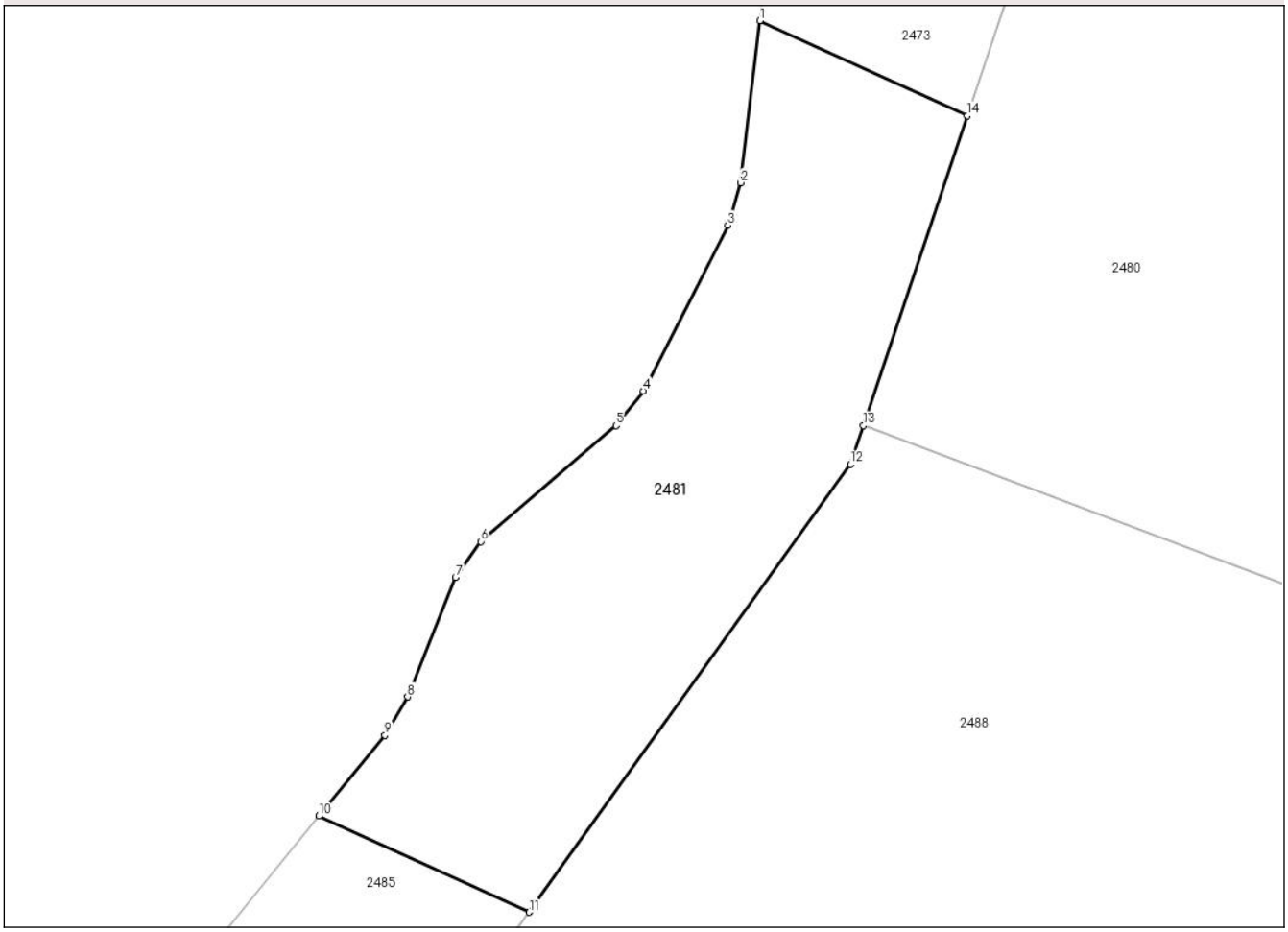

Date referitoare la teren

Crt	Categorie folosință	Intra vilan	Suprafaţa (mp)	Tarla	Parcelă	Nr. topo	Observaţii / Referinţe
1	padure	NU	400	50	1850/4	-	Tufaris

Lungime Segmente
1) Valorile lungimilor segmentelor sunt obţinute din proiecţie în plan.

Punct început	X / Y	Punct sfârşit	X / Y	Lungime segment (** (m)
1	433.026,025 502.552,802	2	433.025,164 502.545,617	7.236
2	433.025,164 502.545,617	3	433.024,59 502.543,734	1.969
3	433.024,59 502.543,734	4	433.020,846 502.536,386	8.246
4	433.020,846 502.536,386	5	433.019,633 502.534,844	1.962
5	433.019,633 502.534,844	6	433.013,636 502.529,702	7.9

Document care conține date cu caracter personal, protejat de prevederile Regulamentului (UE) nr. 679/2016 și Legii 190/2018

Punct început	X / Y	Punct sfârşit	X / Y	Lungime segment (** (m)
6	433.013,636 502.529,702	7	433.012,506 502.528,122	1.942
7	433.012,506 502.528,122	8	433.010,385 502.522,819	5.711
8	433.010,385 502.522,819	9	433.009,38 502.521,117	1.977
9	433.009,38 502.521,117	10	433.006,447 502.517,543	4.623
10	433.006,447 502.517,543	11	433.015,778 502.513,27	10.263
11	433.015,778 502.513,27	12	433.030,035 502.533,132	24.45
12	433.030,035 502.533,132	13	433.030,612 502.534,849	1.811
13	433.030,612 502.534,849	14	433.035,224 502.548,589	14.494
14	433.035,224 502.548,589	1	433.026,025 502.552,802	10.117

** Lungimile segmentelor sunt determinate în planul de proiecţie Stereo 70 şi sunt rotunjite la 1 milimetru.
*** Distanţa dintre puncte este formată din segmente cumulate ce sunt mai mici decât valoarea 1 milimetru.

Document care conține date cu caracter personal, protejat de prevederile Regulamentului (UE) nr. 679/2016 și Legii 190/2018

DATE DESPRE IMOBILUL NR. 2482

Oficiul de Cadastru şi Publicitate Imobiliară SIBIU
Biroul de Cadastru şi Publicitate Imobiliară Medias

A. Partea I. Descrierea imobilului

TEREN Extravilan

Adresa: Jud. Sibiu

Nr. Crt	Nr cadastral Nr. topografic	Suprafaţa* (mp)	Observaţii / Referinţe
A1		10.200	Sector cadastral:42 Teren neimprejmuit;

B. Partea II. Proprietari şi acte

Inscrieri privitoare la dreptul de proprietate şi alte drepturi reale		Referinţe
/		
Act Administrativ nr. 94/54, din 29/12/1993 emis de CJSDPAT SIBIU (titlu de proprietate);		
B1	Intabulare, drept de PROPRIETATE, dobandit prin Reconstituire, cota actuala 1/1	A1
	1) **CRISTEA IOAN**	

C. Partea III. SARCINI .

Inscrieri privind dezmembramintele dreptului de proprietate, drepturi reale de garanţie şi sarcini	Referinţe
NU SUNT	

Document care conține date cu caracter personal, protejat de prevederile Regulamentului (UE) nr. 679/2016 și Legii 190/2018

Anexa Nr. 1 La Partea I

Teren

Nr cadastral	Suprafaţa (mp)*	Observaţii / Referinţe
	10.200	

* Suprafaţa este determinată in planul de proiecţie Stereo 70.

DETALII LINIARE IMOBIL

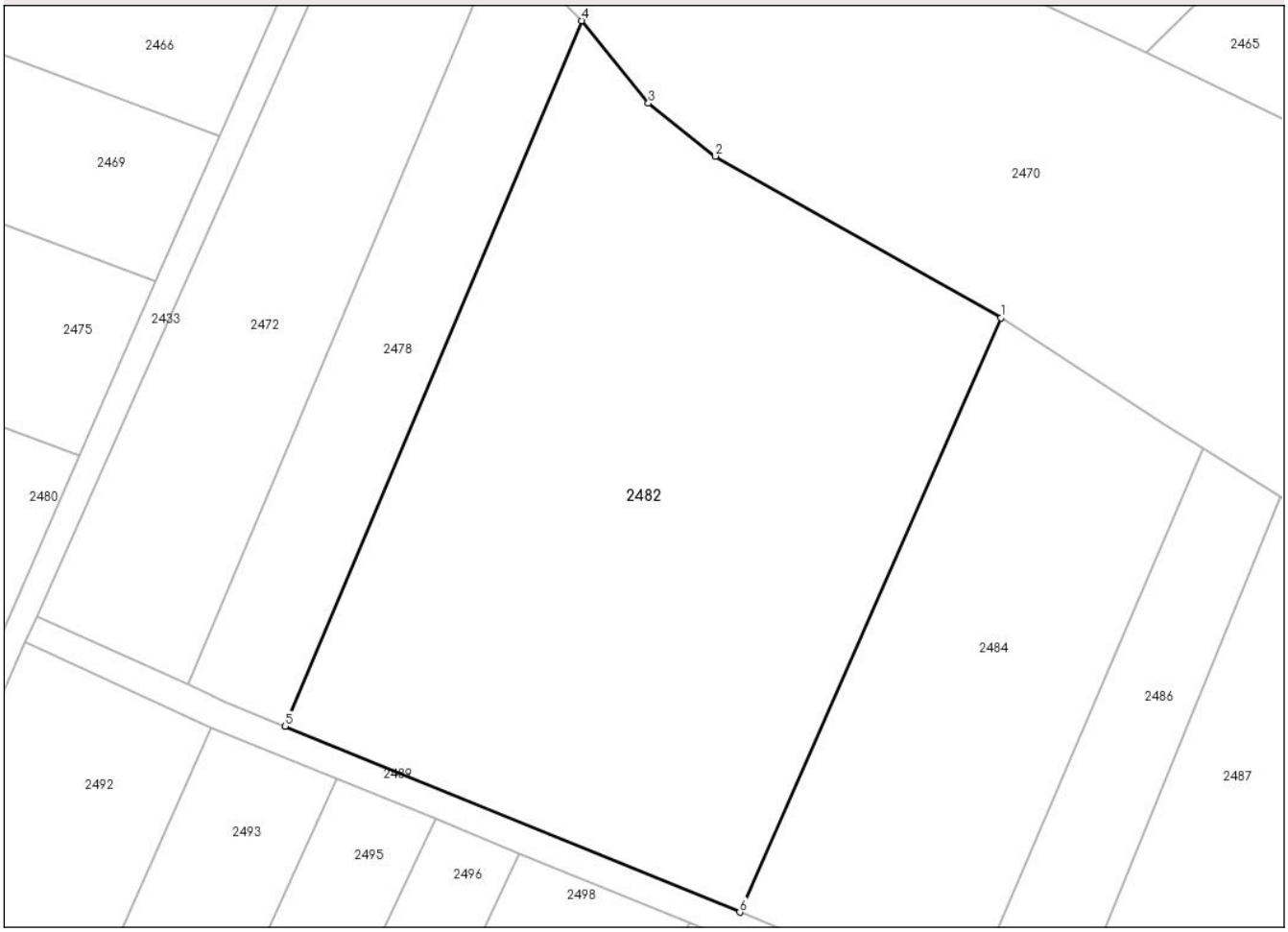

Date referitoare la teren

Crt	Categorie folosință	Intra vilan	Suprafaţa (mp)	Tarla	Parcelă	Nr. topo	Observaţii / Referinţe
1	arabil	NU	10.200	50	1846/2	-	

Lungime Segmente
1) Valorile lungimilor segmentelor sunt obţinute din proiecţie în plan.

Punct început	X / Y	Punct sfârşit	X / Y	Lungime segment (** (m)
1	433.282,327 502.559,24	2	433.232,949 502.587,154	56.722
2	433.232,949 502.587,154	3	433.221,398 502.596,302	14.735
3	433.221,398 502.596,302	4	433.209,829 502.610,549	18.352
4	433.209,829 502.610,549	5	433.158,635 502.488,732	132.136
5	433.158,635 502.488,732	6	433.237,193 502.456,618	84.869

Document care conține date cu caracter personal, protejat de prevederile Regulamentului (UE) nr. 679/2016 și Legii 190/2018

Punct început	X / Y	Punct sfârşit	X / Y	Lungime segment (** (m)
6	433.237,193 502.456,618	1	433.282,327 502.559,24	112.109

** Lungimile segmentelor sunt determinate în planul de proiecţie Stereo 70 şi sunt rotunjite la 1 milimetru.
*** Distanţa dintre puncte este formată din segmente cumulate ce sunt mai mici decât valoarea 1 milimetru.

Document care conține date cu caracter personal, protejat de prevederile Regulamentului (UE) nr. 679/2016 și Legii 190/2018

DATE DESPRE IMOBILUL NR. 2483

Oficiul de Cadastru şi Publicitate Imobiliară SIBIU
Biroul de Cadastru şi Publicitate Imobiliară Medias

A. Partea I. Descrierea imobilului

TEREN Extravilan

Adresa: Jud. Sibiu

Nr. Crt	Nr cadastral Nr. topografic	Suprafaţa* (mp)	Observaţii / Referinţe
A1		10.000	Sector cadastral:42 Teren neimprejmuit;

B. Partea II. Proprietari şi acte

Inscrieri privitoare la dreptul de proprietate şi alte drepturi reale		Referinţe
/		
Act Administrativ nr. 59/54, din 09/01/1995 emis de CJSDPAT SIBIU (titlu de proprietate);		
B1	Intabulare, drept de PROPRIETATE, dobandit prin Reconstituire, cota actuala 1/1	A1
	1) **SCHONN GHEORGHE**	

C. Partea III. SARCINI .

Inscrieri privind dezmembramintele dreptului de proprietate, drepturi reale de garanţie şi sarcini	Referinţe
NU SUNT	

Document care conține date cu caracter personal, protejat de prevederile Regulamentului (UE) nr. 679/2016 și Legii 190/2018

Anexa Nr. 1 La Partea I

Teren

Nr cadastral	Suprafaţa (mp)*	Observaţii / Referinţe
	10.000	

* Suprafaţa este determinată in planul de proiecţie Stereo 70.

DETALII LINIARE IMOBIL

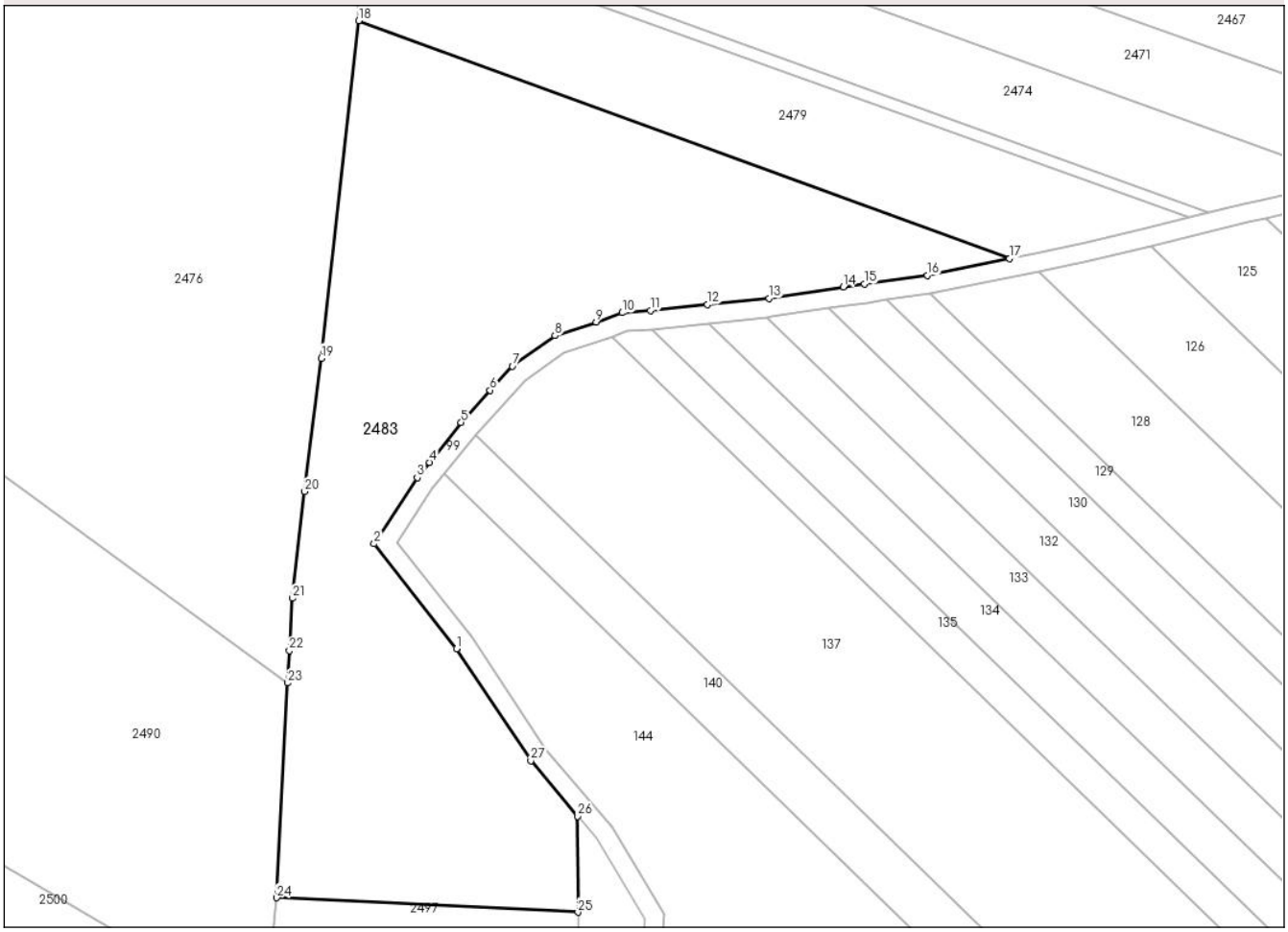

Date referitoare la teren

Crt	Categorie folosință	Intra vilan	Suprafaţa (mp)	Tarla	Parcelă	Nr. topo	Observaţii / Referinţe
1	arabil	NU	10.000	50	1843/2	-	

Lungime Segmente

1) Valorile lungimilor segmentelor sunt obţinute din proiecţie în plan.

Punct început	X / Y	Punct sfârşit	X / Y	Lungime segment (** (m)
1	433.508,366 502.435,708	2	433.490,877 502.457,978	28.316
3	433.500,03 502.472,023	4	433.502,623 502.475,286	4.168
5	433.509,349 502.483,749	6	433.515,54 502.490,574	9.215
7	433.520,29 502.495,668	8	433.529,298 502.502,183	11.117
9	433.538,05 502.505,024	10	433.543,559 502.507,037	5.865

Punct început	X / Y	Punct sfârşit	X / Y	Lungime segment (** (m)
2	433.490,877 502.457,978	3	433.500,03 502.472,023	16.764
4	433.502,623 502.475,286	5	433.509,349 502.483,749	10.81
6	433.515,54 502.490,574	7	433.520,29 502.495,668	6.965
8	433.529,298 502.502,183	9	433.538,05 502.505,024	9.202
10	433.543,559 502.507,037	11	433.549,616 502.507,502	6.076

Document care conține date cu caracter personal, protejat de prevederile Regulamentului (UE) nr. 679/2016 și Legii 190/2018

Punct început	X / Y	Punct sfârşit	X / Y	Lungime segment (** (m)
11	433.549,616 502.507,502	12	433.561,671 502.508,819	12.127
13	433.574,834 502.510,109	14	433.590,626 502.512,536	15.977
15	433.595,096 502.513,149	16	433.608,496 502.514,985	13.525
17	433.625,937 502.518,571	18	433.487,579 502.569,051	147.28
19	433.479,657 502.497,371	20	433.476,091 502.469,06	28.535
21	433.473,416 502.446,411	22	433.472,846 502.435,314	11.112
23	433.472,493 502.428,43	24	433.470,148 502.382,791	45.699
25	433.534,215 502.379,733	26	433.534,165 502.400,117	20.385
27	433.524,154 502.411,892	1	433.508,366 502.435,708	28.574

Punct început	X / Y	Punct sfârşit	X / Y	Lungime segment (** (m)
12	433.561,671 502.508,819	13	433.574,834 502.510,109	13.226
14	433.590,626 502.512,536	15	433.595,096 502.513,149	4.512
16	433.608,496 502.514,985	17	433.625,937 502.518,571	17.807
18	433.487,579 502.569,051	19	433.479,657 502.497,371	72.117
20	433.476,091 502.469,06	21	433.473,416 502.446,411	22.806
22	433.472,846 502.435,314	23	433.472,493 502.428,43	6.893
24	433.470,148 502.382,791	25	433.534,215 502.379,733	64.14
26	433.534,165 502.400,117	27	433.524,154 502.411,892	15.456

** Lungimile segmentelor sunt determinate în planul de proiecţie Stereo 70 şi sunt rotunjite la 1 milimetru.
*** Distanţa dintre puncte este formată din segmente cumulate ce sunt mai mici decât valoarea 1 milimetru.

Document care conține date cu caracter personal, protejat de prevederile Regulamentului (UE) nr. 679/2016 și Legii 190/2018

DATE DESPRE IMOBILUL NR. 2484

Oficiul de Cadastru şi Publicitate Imobiliară SIBIU
Biroul de Cadastru şi Publicitate Imobiliară Medias

A. Partea I. Descrierea imobilului

TEREN Extravilan

Adresa: Jud. Sibiu

Nr. Crt	Nr cadastral Nr. topografic	Suprafaţa* (mp)	Observaţii / Referinţe
A1		4.500	Sector cadastral:42 Teren neimprejmuit;

B. Partea II. Proprietari şi acte

Inscrieri privitoare la dreptul de proprietate şi alte drepturi reale		Referinţe
/		
Act Administrativ nr. 1642/54, din 01/07/2004 emis de CJSDPAT SIBIU (titlu de proprietate);		
B1	Intabulare, drept de PROPRIETATE, dobandit prin Reconstituire, cota actuala 1/1	A1
	1) **BUCUR DUMITRU**	

C. Partea III. SARCINI .

Inscrieri privind dezmembramintele dreptului de proprietate, drepturi reale de garanţie şi sarcini	Referinţe
NU SUNT	

Document care conține date cu caracter personal, protejat de prevederile Regulamentului (UE) nr. 679/2016 și Legii 190/2018

Anexa Nr. 1 La Partea I

Teren

Nr cadastral	Suprafaţa (mp)*	Observaţii / Referinţe
	4.500	

* Suprafaţa este determinată in planul de proiecţie Stereo 70.

DETALII LINIARE IMOBIL

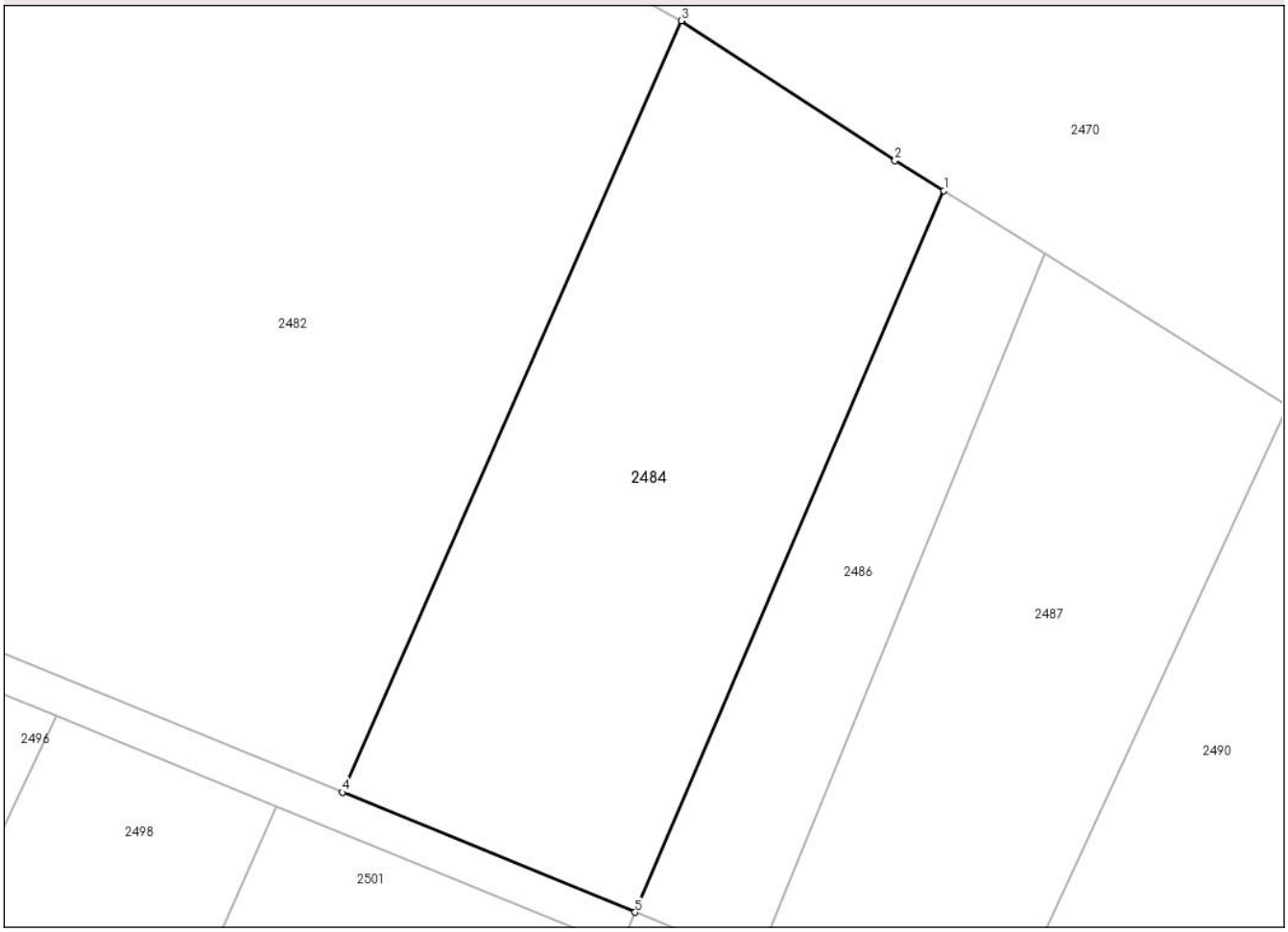

Date referitoare la teren

Crt	Categorie folosință	Intra vilan	Suprafaţa (mp)	Tarla	Parcelă	Nr. topo	Observaţii / Referinţe
1	arabil	NU	4.500	50	1846/3/1	-	Numar parcela gresit in TP (1846/3)

Lungime Segmente
1) Valorile lungimilor segmentelor sunt obţinute din proiecţie în plan.

Punct început	X / Y	Punct sfârşit	X / Y	Lungime segment (** (m)
1	433.317,301 502.536,647	2	433.310,787 502.540,622	7.631
2	433.310,787 502.540,622	3	433.282,327 502.559,24	34.009
3	433.282,327 502.559,24	4	433.237,193 502.456,618	112.109
4	433.237,193 502.456,618	5	433.276,197 502.440,673	42.136
5	433.276,197 502.440,673	1	433.317,301 502.536,647	104.406

Document care conține date cu caracter personal, protejat de prevederile Regulamentului (UE) nr. 679/2016 și Legii 190/2018

** Lungimile segmentelor sunt determinate în planul de proiecţie Stereo 70 şi sunt rotunjite la 1 milimetru.
*** Distanţa dintre puncte este formată din segmente cumulate ce sunt mai mici decât valoarea 1 milimetru.

Document care conține date cu caracter personal, protejat de prevederile Regulamentului (UE) nr. 679/2016 și Legii 190/2018

DATE DESPRE IMOBILUL NR. 2485

Oficiul de Cadastru şi Publicitate Imobiliară SIBIU
Biroul de Cadastru şi Publicitate Imobiliară Medias

A. Partea I. Descrierea imobilului

TEREN Extravilan

Adresa: Jud. Sibiu

Nr. Crt	Nr cadastral Nr. topografic	Suprafaţa* (mp)	Observaţii / Referinţe
A1		550	Sector cadastral:42 Teren neimprejmuit;

B. Partea II. Proprietari şi acte

Inscrieri privitoare la dreptul de proprietate şi alte drepturi reale		Referinţe
/		
Act Normativ nr. 7, din 13/03/1996 emis de PARLAMENTUL ROMANIEI (lege);		
B1	Inscrierea provizorie, drept de PROPRIETATE, dobandit prin Lege, cota actuala 1/1	A1
	1) **COMUNA SEICA MARE**, CIF:4241052, PROPRIETAR NEIDENTIFICAT	

C. Partea III. SARCINI .

Inscrieri privind dezmembramintele dreptului de proprietate, drepturi reale de garanţie şi sarcini	Referinţe
NU SUNT	

Document care conține date cu caracter personal, protejat de prevederile Regulamentului (UE) nr. 679/2016 și Legii 190/2018

Anexa Nr. 1 La Partea I

Teren

Nr cadastral	Suprafaţa (mp)*	Observaţii / Referinţe
	550	

* Suprafaţa este determinată in planul de proiecţie Stereo 70.

DETALII LINIARE IMOBIL

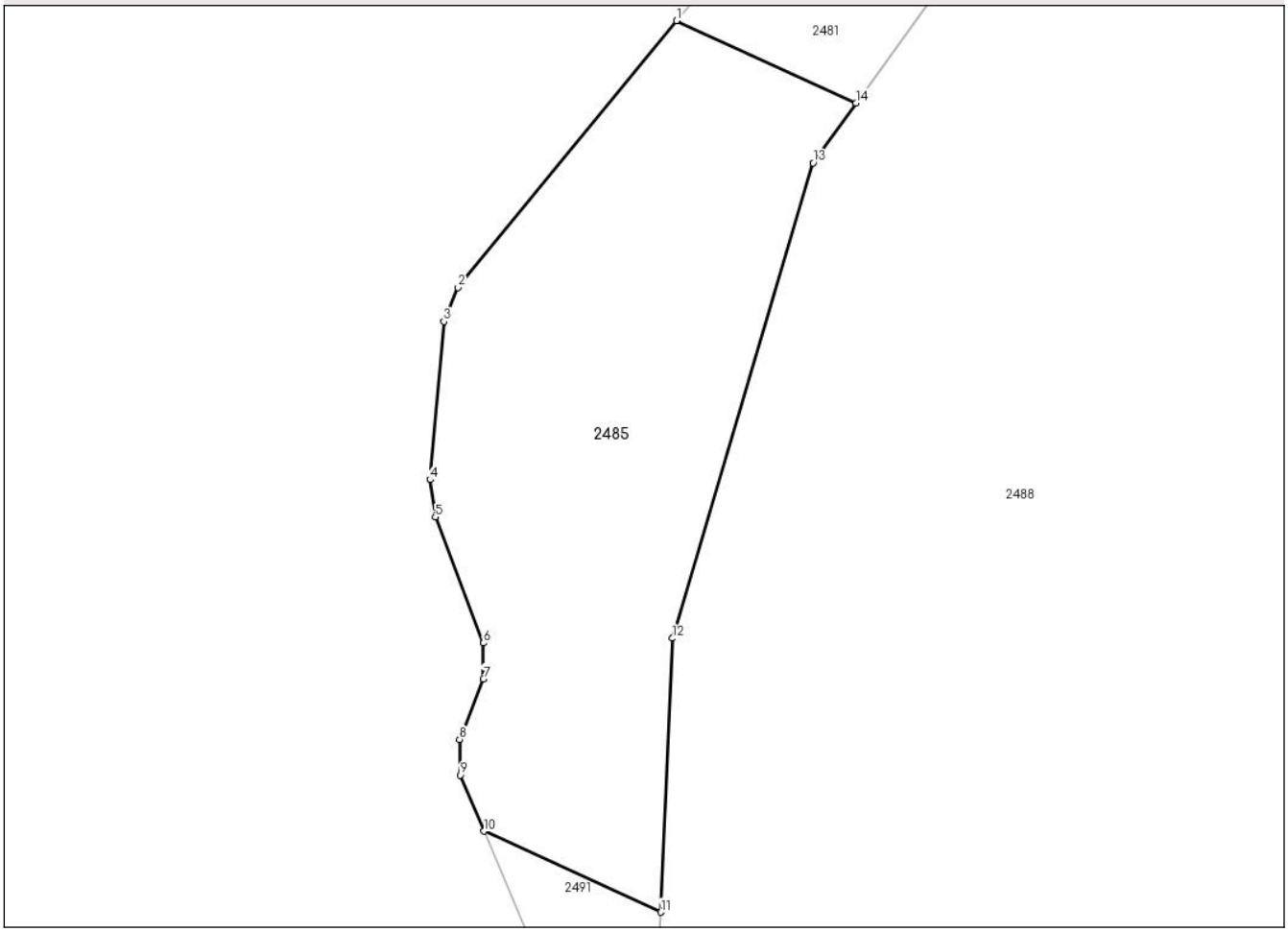

Date referitoare la teren

Crt	Categorie folosință	Intra vilan	Suprafaţa (mp)	Tarla	Parcelă	Nr. topo	Observaţii / Referinţe
1	padure	NU	550	50	1850/5	-	Tufaris

Lungime Segmente
1) Valorile lungimilor segmentelor sunt obţinute din proiecţie în plan.

Punct început	X / Y	Punct sfârşit	X / Y	Lungime segment (** (m)
1	433.006,447 502.517,543	2	432.995,081 502.503,689	17.92
2	432.995,081 502.503,689	3	432.994,359 502.501,92	1.911
3	432.994,359 502.501,92	4	432.993,639 502.493,708	8.243
4	432.993,639 502.493,708	5	432.993,909 502.491,778	1.949
5	432.993,909 502.491,778	6	432.996,415 502.485,233	7.009

Document care conține date cu caracter personal, protejat de prevederile Regulamentului (UE) nr. 679/2016 și Legii 190/2018

Punct început	X / Y	Punct sfârşit	X / Y	Lungime segment (** (m)
6	432.996,415 502.485,233	7	432.996,407 502.483,368	1.865
7	432.996,407 502.483,368	8	432.995,17 502.480,218	3.385
8	432.995,17 502.480,218	9	432.995,198 502.478,368	1.85
9	432.995,198 502.478,368	10	432.996,444 502.475,459	3.164
10	432.996,444 502.475,459	11	433.005,629 502.471,253	10.102
11	433.005,629 502.471,253	12	433.006,238 502.485,478	14.238
12	433.006,238 502.485,478	13	433.013,543 502.510,155	25.736
13	433.013,543 502.510,155	14	433.015,778 502.513,27	3.834
14	433.015,778 502.513,27	1	433.006,447 502.517,543	10.263

** Lungimile segmentelor sunt determinate în planul de proiecţie Stereo 70 şi sunt rotunjite la 1 milimetru.
*** Distanţa dintre puncte este formată din segmente cumulate ce sunt mai mici decât valoarea 1 milimetru.

Document care conține date cu caracter personal, protejat de prevederile Regulamentului (UE) nr. 679/2016 și Legii 190/2018

DATE DESPRE IMOBILUL NR. 2486

Oficiul de Cadastru şi Publicitate Imobiliară SIBIU
Biroul de Cadastru şi Publicitate Imobiliară Medias

A. Partea I. Descrierea imobilului

TEREN Extravilan

Adresa: Jud. Sibiu

Nr. Crt	Nr cadastral Nr. topografic	Suprafaţa* (mp)	Observaţii / Referinţe
A1		1.700	Sector cadastral:42 Teren neimprejmuit;

B. Partea II. Proprietari şi acte

Inscrieri privitoare la dreptul de proprietate şi alte drepturi reale		Referinţe
/		
Act Administrativ nr. 388/54, din 21/08/1995 emis de CJSDPAT SIBIU (titlu de proprietate);		
B1	Intabulare, drept de PROPRIETATE, dobandit prin Reconstituire, cota actuala 1/1	A1
	1) **LITSCHEL ŞTEFAN**	

C. Partea III. SARCINI .

Inscrieri privind dezmembramintele dreptului de proprietate, drepturi reale de garanţie şi sarcini	Referinţe
NU SUNT	

Document care conține date cu caracter personal, protejat de prevederile Regulamentului (UE) nr. 679/2016 și Legii 190/2018

Anexa Nr. 1 La Partea I

Teren

Nr cadastral	Suprafaţa (mp)*	Observaţii / Referinţe
	1.700	

* Suprafaţa este determinată in planul de proiecţie Stereo 70.

DETALII LINIARE IMOBIL

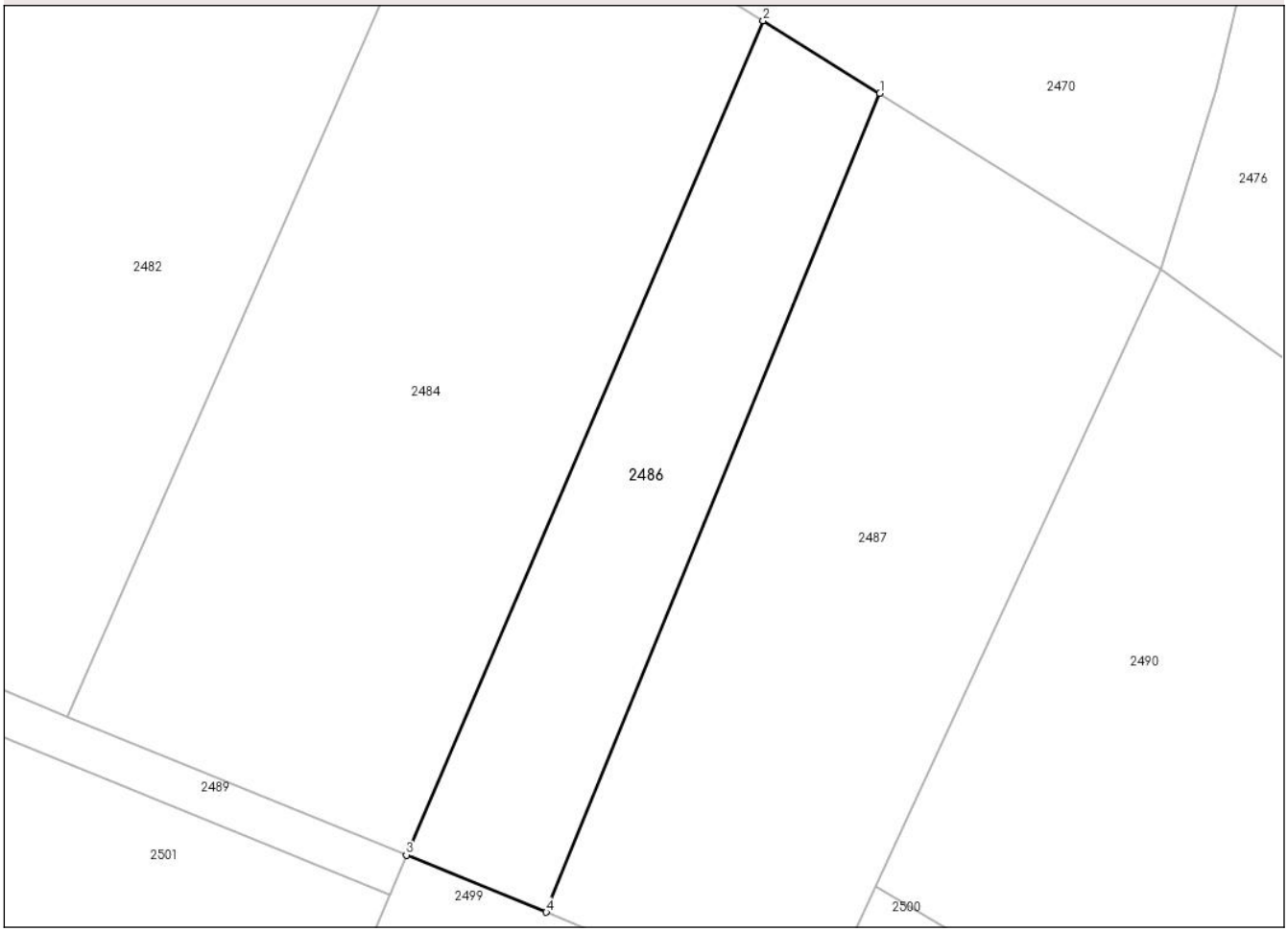

Date referitoare la teren

Crt	Categorie folosință	Intra vilan	Suprafaţa (mp)	Tarla	Parcelă	Nr. topo	Observaţii / Referinţe
1	faneata	NU	1.700	50	1846/3/2	-	Numar parcela gresit in TP (1846/3)

Lungime Segmente
1) Valorile lungimilor segmentelor sunt obţinute din proiecţie în plan.

Punct început	X / Y	Punct sfârşit	X / Y	Lungime segment (** (m)
1	433.330,724 502.528,313	2	433.317,301 502.536,647	15.8
2	433.317,301 502.536,647	3	433.276,197 502.440,673	104.406
3	433.276,197 502.440,673	4	433.292,299 502.434,093	17.395
4	433.292,299 502.434,093	1	433.330,724 502.528,313	101.754

**** Lungimile segmentelor sunt determinate în planul de proiecţie Stereo 70 şi sunt rotunjite la 1 milimetru.**

Document care conține date cu caracter personal, protejat de prevederile Regulamentului (UE) nr. 679/2016 și Legii 190/2018

***** Distanţa dintre puncte este formată din segmente cumulate ce sunt mai mici decât valoarea 1 milimetru.**

DATE DESPRE IMOBILUL NR. 2487

Oficiul de Cadastru şi Publicitate Imobiliară SIBIU
Biroul de Cadastru şi Publicitate Imobiliară Medias

A. Partea I. Descrierea imobilului

TEREN Extravilan

Adresa: Jud. Sibiu

Nr. Crt	Nr cadastral Nr. topografic	Suprafaţa* (mp)	Observaţii / Referinţe
A1		3.500	Sector cadastral:42 Teren neimprejmuit;

B. Partea II. Proprietari şi acte

Inscrieri privitoare la dreptul de proprietate şi alte drepturi reale		Referinţe
/		
Act Administrativ nr. 600/54, din 03/12/1996 emis de CJSDPAT SIBIU (titlu de proprietate);		
B1	Intabulare, drept de PROPRIETATE, dobandit prin Reconstituire, cota actuala 1/1	A1
	1) **NOVAC VALER** 2) **GLODAR EMILIA** 3) **NOVAC IOAN** 4) **NOVAC ILIE**	

C. Partea III. SARCINI .

Inscrieri privind dezmembramintele dreptului de proprietate, drepturi reale de garanţie şi sarcini	Referinţe
NU SUNT	

Document care conține date cu caracter personal, protejat de prevederile Regulamentului (UE) nr. 679/2016 și Legii 190/2018

Anexa Nr. 1 La Partea I

Teren

Nr cadastral	Suprafaţa (mp)*	Observaţii / Referinţe
	3.500	

* Suprafaţa este determinată in planul de proiecţie Stereo 70.

DETALII LINIARE IMOBIL

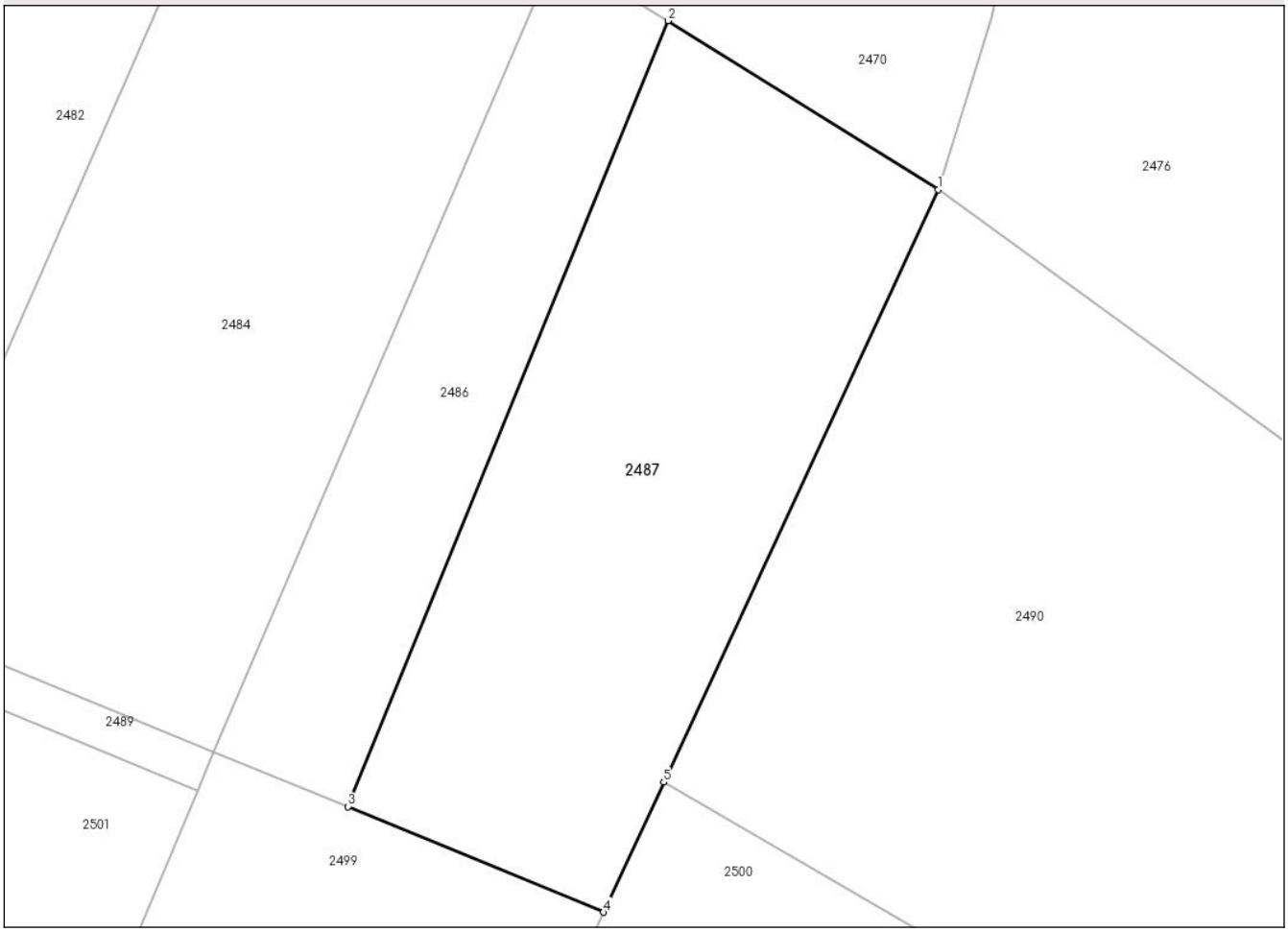

Date referitoare la teren

Crt	Categorie folosință	Intra vilan	Suprafaţa (mp)	Tarla	Parcelă	Nr. topo	Observaţii / Referinţe
1	arabil	NU	3.500	50	1846/4	-	

Lungime Segmente
1) Valorile lungimilor segmentelor sunt obţinute din proiecţie în plan.

Punct început	X / Y	Punct sfârşit	X / Y	Lungime segment (** (m)
1	433.363,154 502.508,048	2	433.330,724 502.528,313	38.241
2	433.330,724 502.528,313	3	433.292,299 502.434,093	101.754
3	433.292,299 502.434,093	4	433.322,977 502.421,431	33.188
4	433.322,977 502.421,431	5	433.330,203 502.437,011	17.174
5	433.330,203 502.437,011	1	433.363,154 502.508,048	78.308

Document care conține date cu caracter personal, protejat de prevederile Regulamentului (UE) nr. 679/2016 și Legii 190/2018

** Lungimile segmentelor sunt determinate în planul de proiecţie Stereo 70 şi sunt rotunjite la 1 milimetru.
*** Distanţa dintre puncte este formată din segmente cumulate ce sunt mai mici decât valoarea 1 milimetru.

Document care conține date cu caracter personal, protejat de prevederile Regulamentului (UE) nr. 679/2016 și Legii 190/2018

DATE DESPRE IMOBILUL NR. 2488

Oficiul de Cadastru şi Publicitate Imobiliară SIBIU
Biroul de Cadastru şi Publicitate Imobiliară Medias

A. Partea I. Descrierea imobilului

TEREN Extravilan

Adresa: Jud. Sibiu

Nr. Crt	Nr cadastral Nr. topografic	Suprafaţa* (mp)	Observaţii / Referinţe
A1		8.700	Sector cadastral:42 Teren neimprejmuit;

B. Partea II. Proprietari şi acte

Inscrieri privitoare la dreptul de proprietate şi alte drepturi reale		Referinţe
/		
Act Administrativ nr. 628/54, din 03/06/1997 emis de CJSDPAT SIBIU (titlu de proprietate);		
B1	Intabulare, drept de PROPRIETATE, dobandit prin Reconstituire, cota actuala 1/1	A1
	1) **CĂZILĂ ANA**	

C. Partea III. SARCINI .

Inscrieri privind dezmembramintele dreptului de proprietate, drepturi reale de garanţie şi sarcini	Referinţe
NU SUNT	

Document care conține date cu caracter personal, protejat de prevederile Regulamentului (UE) nr. 679/2016 și Legii 190/2018

Anexa Nr. 1 La Partea I

Teren

Nr cadastral	Suprafaţa (mp)*	Observaţii / Referinţe
	8.700	

* Suprafaţa este determinată in planul de proiecţie Stereo 70.

DETALII LINIARE IMOBIL

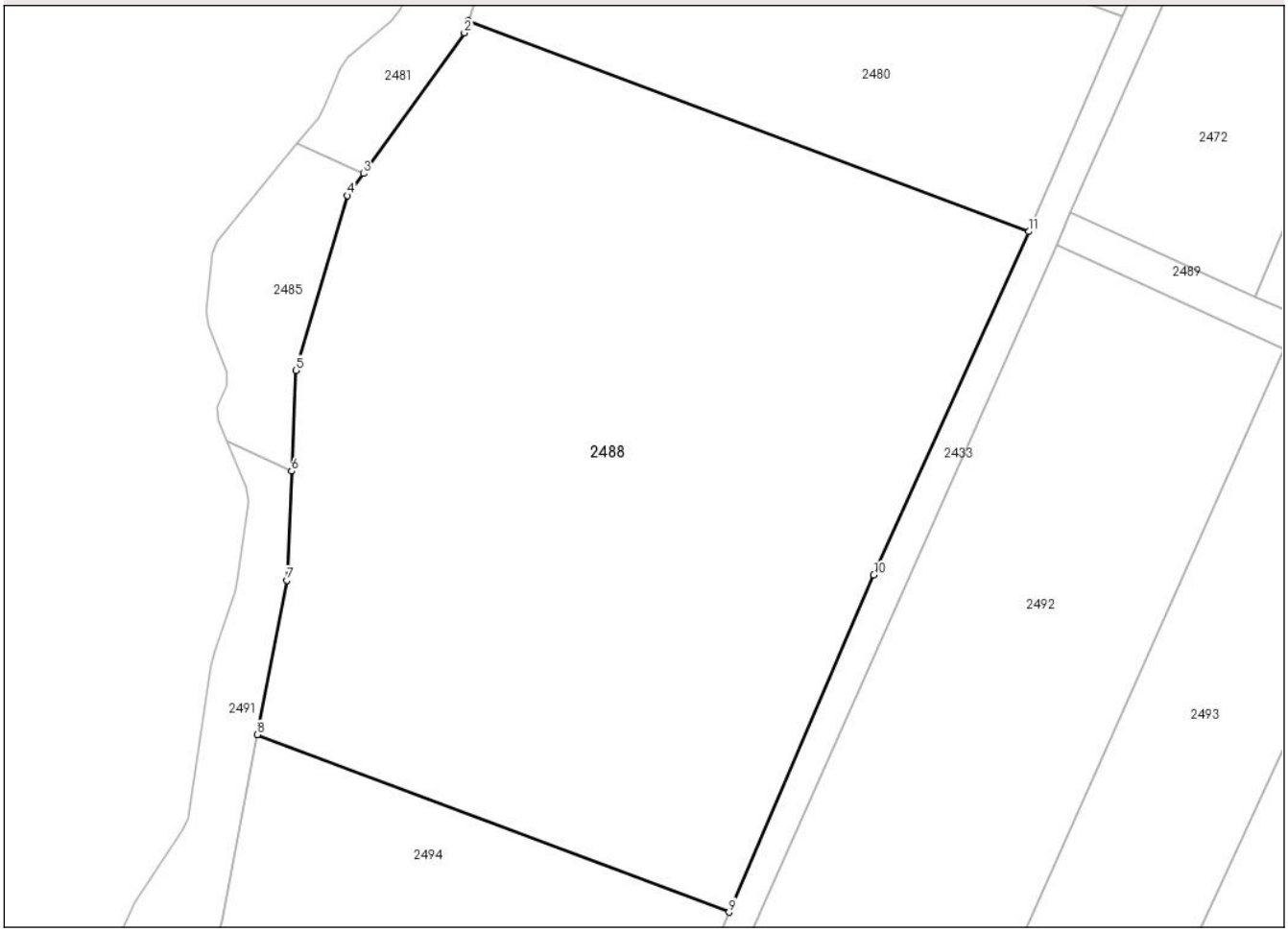

Date referitoare la teren

Crt	Categorie folosință	Intra vilan	Suprafaţa (mp)	Tarla	Parcelă	Nr. topo	Observaţii / Referinţe
1	arabil	NU	8.700	50	1849/8	-	

Lungime Segmente
1) Valorile lungimilor segmentelor sunt obţinute din proiecţie în plan.

Punct început	X / Y	Punct sfârşit	X / Y	Lungime segment (** (m)
1	433.030,612 502.534,849	2	433.030,035 502.533,132	1.811
2	433.030,035 502.533,132	3	433.015,778 502.513,27	24.45
3	433.015,778 502.513,27	4	433.013,543 502.510,155	3.834
4	433.013,543 502.510,155	5	433.006,238 502.485,478	25.736
5	433.006,238 502.485,478	6	433.005,629 502.471,253	14.238

Document care conține date cu caracter personal, protejat de prevederile Regulamentului (UE) nr. 679/2016 și Legii 190/2018

Punct început	X / Y	Punct sfârşit	X / Y	Lungime segment (** (m)
6	433.005,629 502.471,253	7	433.004,969 502.455,846	15.421
7	433.004,969 502.455,846	8	433.000,828 502.434,05	22.185
8	433.000,828 502.434,05	9	433.067,477 502.408,987	71.206
9	433.067,477 502.408,987	10	433.087,922 502.456,59	51.809
10	433.087,922 502.456,59	11	433.109,795 502.505,071	53.187
11	433.109,795 502.505,071	1	433.030,612 502.534,849	84.597

** Lungimile segmentelor sunt determinate în planul de proiecţie Stereo 70 şi sunt rotunjite la 1 milimetru.
*** Distanţa dintre puncte este formată din segmente cumulate ce sunt mai mici decât valoarea 1 milimetru.

Document care conține date cu caracter personal, protejat de prevederile Regulamentului (UE) nr. 679/2016 și Legii 190/2018

DATE DESPRE IMOBILUL NR. 2489

Oficiul de Cadastru şi Publicitate Imobiliară SIBIU
Biroul de Cadastru şi Publicitate Imobiliară Medias

A. Partea I. Descrierea imobilului

TEREN Extravilan

Adresa: Jud. Sibiu

Nr. Crt	Nr cadastral Nr. topografic	Suprafaţa* (mp)	Observaţii / Referinţe
A1		870	Sector cadastral:42 Teren neimprejmuit;

B. Partea II. Proprietari şi acte

Inscrieri privitoare la dreptul de proprietate şi alte drepturi reale		Referinţe
/		
Act Normativ nr. 978 - ANEXA NR.54 INVENTAR DOMENIUL PUBLIC AL COMUNEI SEICA MARE, din 05/09/2002 emis de GUVERNUL ROMANIEI (Adeverinta 1040);		
B1	Intabulare, drept de PROPRIETATE, dobandit prin Lege, cota actuala 1/1	A1
	1) **COMUNA SEICA MARE DOMENIUL PUBLIC**, CIF:4241052	

C. Partea III. SARCINI .

Inscrieri privind dezmembramintele dreptului de proprietate, drepturi reale de garanţie şi sarcini	Referinţe
NU SUNT	

Document care conține date cu caracter personal, protejat de prevederile Regulamentului (UE) nr. 679/2016 și Legii 190/2018

Anexa Nr. 1 La Partea I

Teren

Nr cadastral	Suprafaţa (mp)*	Observaţii / Referinţe
	870	

* Suprafaţa este determinată in planul de proiecţie Stereo 70.

DETALII LINIARE IMOBIL

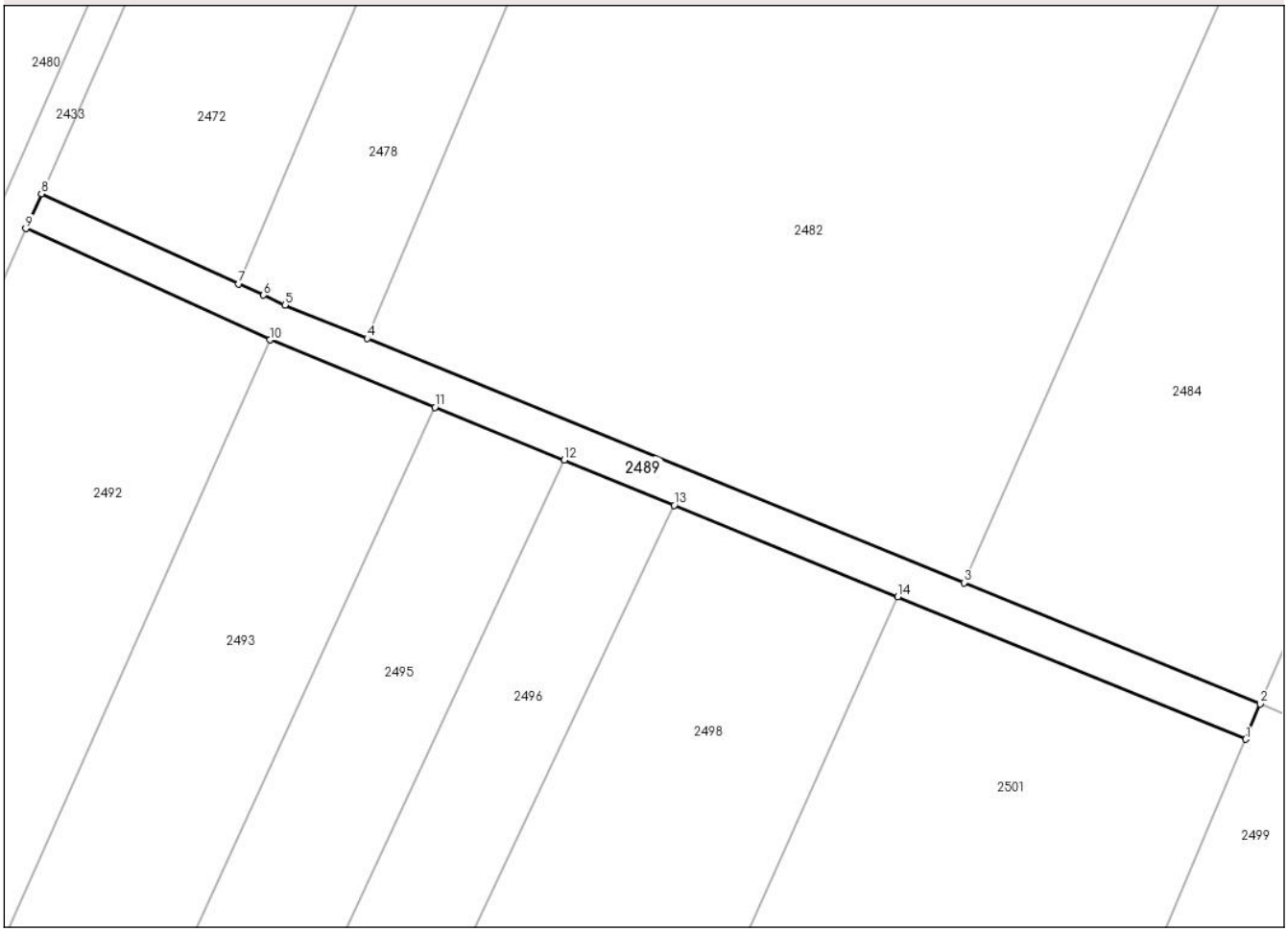

Date referitoare la teren

Crt	Categorie folosință	Intra vilan	Suprafaţa (mp)	Tarla	Parcelă	Nr. topo	Observaţii / Referinţe
1	drum	NU	870	50	1846/11	-	

Lungime Segmente
1) Valorile lungimilor segmentelor sunt obţinute din proiecţie în plan.

Punct început	X / Y	Punct sfârşit	X / Y	Lungime segment (** (m)
1	433.274,305 502.436,045	2	433.276,197 502.440,673	5.0
2	433.276,197 502.440,673	3	433.237,193 502.456,618	42.136
3	433.237,193 502.456,618	4	433.158,635 502.488,732	84.869
4	433.158,635 502.488,732	5	433.147,846 502.493,143	11.656
5	433.147,846 502.493,143	6	433.144,998 502.494,441	3.13

Document care conține date cu caracter personal, protejat de prevederile Regulamentului (UE) nr. 679/2016 și Legii 190/2018

Punct început	X / Y	Punct sfârşit	X / Y	Lungime segment (** (m)
6	433.144,998 502.494,441	7	433.141,749 502.495,921	3.57
7	433.141,749 502.495,921	8	433.115,757 502.507,764	28.563
8	433.115,757 502.507,764	9	433.113,727 502.503,189	5.005
9	433.113,727 502.503,189	10	433.145,863 502.488,552	35.312
10	433.145,863 502.488,552	11	433.167,562 502.479,681	23.443
11	433.167,562 502.479,681	12	433.184,568 502.472,73	18.371
12	433.184,568 502.472,73	13	433.199,07 502.466,801	15.667
13	433.199,07 502.466,801	14	433.228,496 502.454,772	31.79
14	433.228,496 502.454,772	1	433.274,305 502.436,045	49.489

** Lungimile segmentelor sunt determinate în planul de proiecţie Stereo 70 şi sunt rotunjite la 1 milimetru.
*** Distanţa dintre puncte este formată din segmente cumulate ce sunt mai mici decât valoarea 1 milimetru.

Document care conține date cu caracter personal, protejat de prevederile Regulamentului (UE) nr. 679/2016 și Legii 190/2018

DATE DESPRE IMOBILUL NR. 2490

Oficiul de Cadastru şi Publicitate Imobiliară SIBIU
Biroul de Cadastru şi Publicitate Imobiliară Medias

A. Partea I. Descrierea imobilului

TEREN Extravilan

Adresa: Jud. Sibiu

Nr. Crt	Nr cadastral Nr. topografic	Suprafaţa* (mp)	Observaţii / Referinţe
A1		10.300	Sector cadastral:42 Teren neimprejmuit;

B. Partea II. Proprietari şi acte

Inscrieri privitoare la dreptul de proprietate şi alte drepturi reale		Referinţe
/		
Act Administrativ nr. 214/54, din 06/01/1995 emis de CJSDPAT SIBIU (titlu de proprietate);		
B1	Intabulare, drept de PROPRIETATE, dobandit prin Reconstituire, cota actuala 1/1	A1
	1) **STANILĂ TEODOR** 2) **STĂNILĂ LUCRETIA** 3) **STĂNILĂ EUGEN** 4) **STANILĂ IOAN** 5) **CÎRLAN MARCELA**	

C. Partea III. SARCINI .

Inscrieri privind dezmembramintele dreptului de proprietate, drepturi reale de garanţie şi sarcini	Referinţe
NU SUNT	

Document care conține date cu caracter personal, protejat de prevederile Regulamentului (UE) nr. 679/2016 și Legii 190/2018

Anexa Nr. 1 La Partea I

Teren

Nr cadastral	Suprafaţa (mp)*	Observaţii / Referinţe
	10.300	

* Suprafaţa este determinată in planul de proiecţie Stereo 70.

DETALII LINIARE IMOBIL

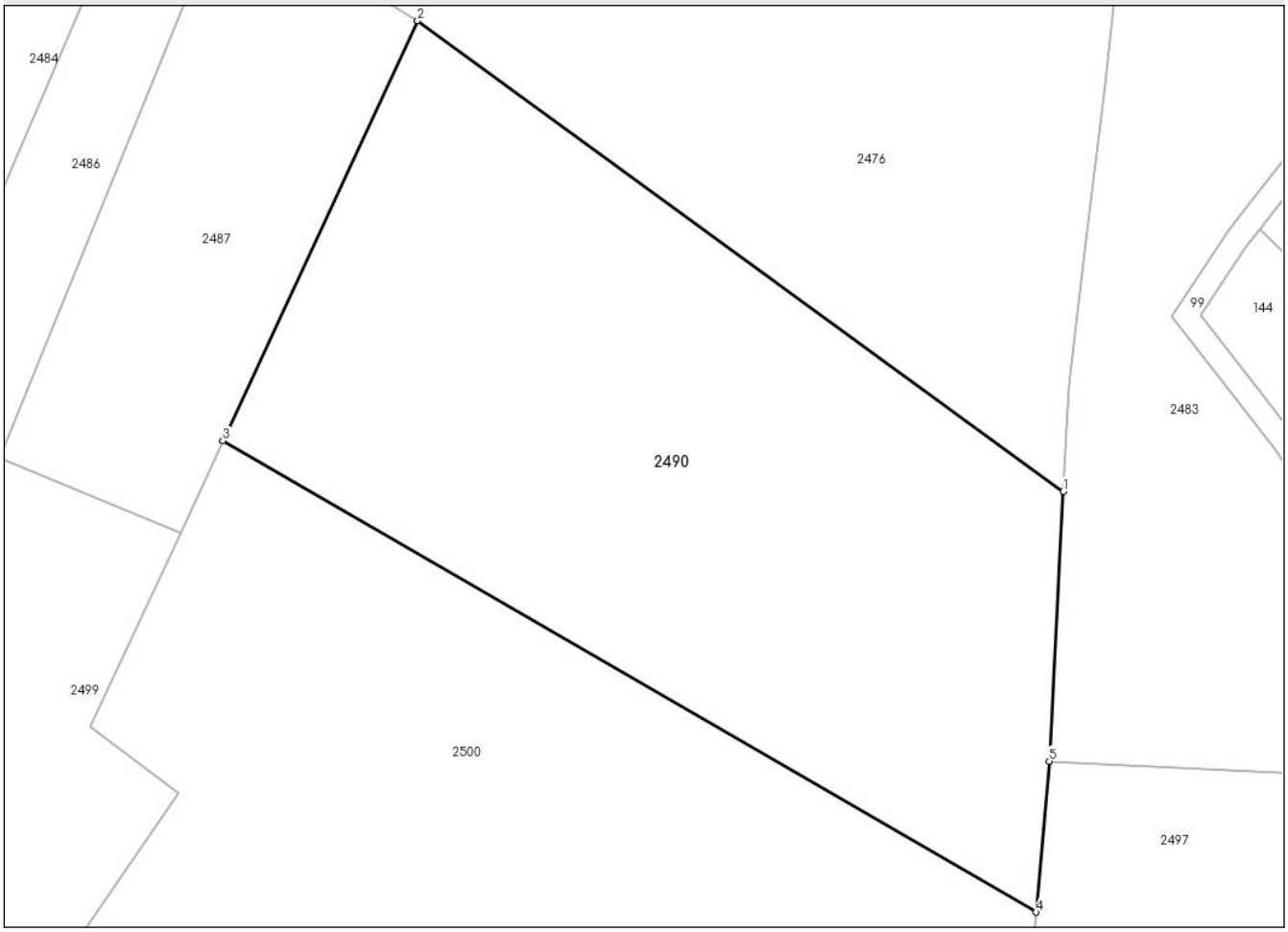

Date referitoare la teren

Crt	Categorie folosință	Intra vilan	Suprafaţa (mp)	Tarla	Parcelă	Nr. topo	Observaţii / Referinţe
1	faneata	NU	10.300	50	1844/1/1	-	Numar parcela gresit in TP (1844/1)

Lungime Segmente
1) Valorile lungimilor segmentelor sunt obţinute din proiecţie în plan.

Punct început	X / Y	Punct sfârşit	X / Y	Lungime segment (** (m)
1	433.472,493 502.428,43	2	433.363,154 502.508,048	135.255
2	433.363,154 502.508,048	3	433.330,203 502.437,011	78.308
3	433.330,203 502.437,011	4	433.467,943 502.357,24	159.171
4	433.467,943 502.357,24	5	433.470,148 502.382,791	25.646
5	433.470,148 502.382,791	1	433.472,493 502.428,43	45.699

Document care conține date cu caracter personal, protejat de prevederile Regulamentului (UE) nr. 679/2016 și Legii 190/2018

** Lungimile segmentelor sunt determinate în planul de proiecţie Stereo 70 şi sunt rotunjite la 1 milimetru.
*** Distanţa dintre puncte este formată din segmente cumulate ce sunt mai mici decât valoarea 1 milimetru.

Document care conține date cu caracter personal, protejat de prevederile Regulamentului (UE) nr. 679/2016 și Legii 190/2018

DATE DESPRE IMOBILUL NR. 2491

Oficiul de Cadastru şi Publicitate Imobiliară SIBIU
Biroul de Cadastru şi Publicitate Imobiliară Medias

A. Partea I. Descrierea imobilului

TEREN Extravilan

Adresa: Jud. Sibiu

Nr. Crt	Nr cadastral Nr. topografic	Suprafaţa* (mp)	Observaţii / Referinţe
A1		650	Sector cadastral:42 Teren neimprejmuit;

B. Partea II. Proprietari şi acte

Inscrieri privitoare la dreptul de proprietate şi alte drepturi reale		Referinţe
/		
Act Administrativ nr. 2/54, din 25/11/1993 emis de CJSDPAT SIBIU (titlu de proprietate);		
B1	Intabulare, drept de PROPRIETATE, dobandit prin Reconstituire, cota actuala 1/1	A1
	1) **CIORA ANIŞOARA**	

C. Partea III. SARCINI .

Inscrieri privind dezmembramintele dreptului de proprietate, drepturi reale de garanţie şi sarcini	Referinţe
NU SUNT	

Document care conține date cu caracter personal, protejat de prevederile Regulamentului (UE) nr. 679/2016 și Legii 190/2018

Anexa Nr. 1 La Partea I

Teren

Nr cadastral	Suprafaţa (mp)*	Observaţii / Referinţe
	650	

* Suprafaţa este determinată in planul de proiecţie Stereo 70.

DETALII LINIARE IMOBIL

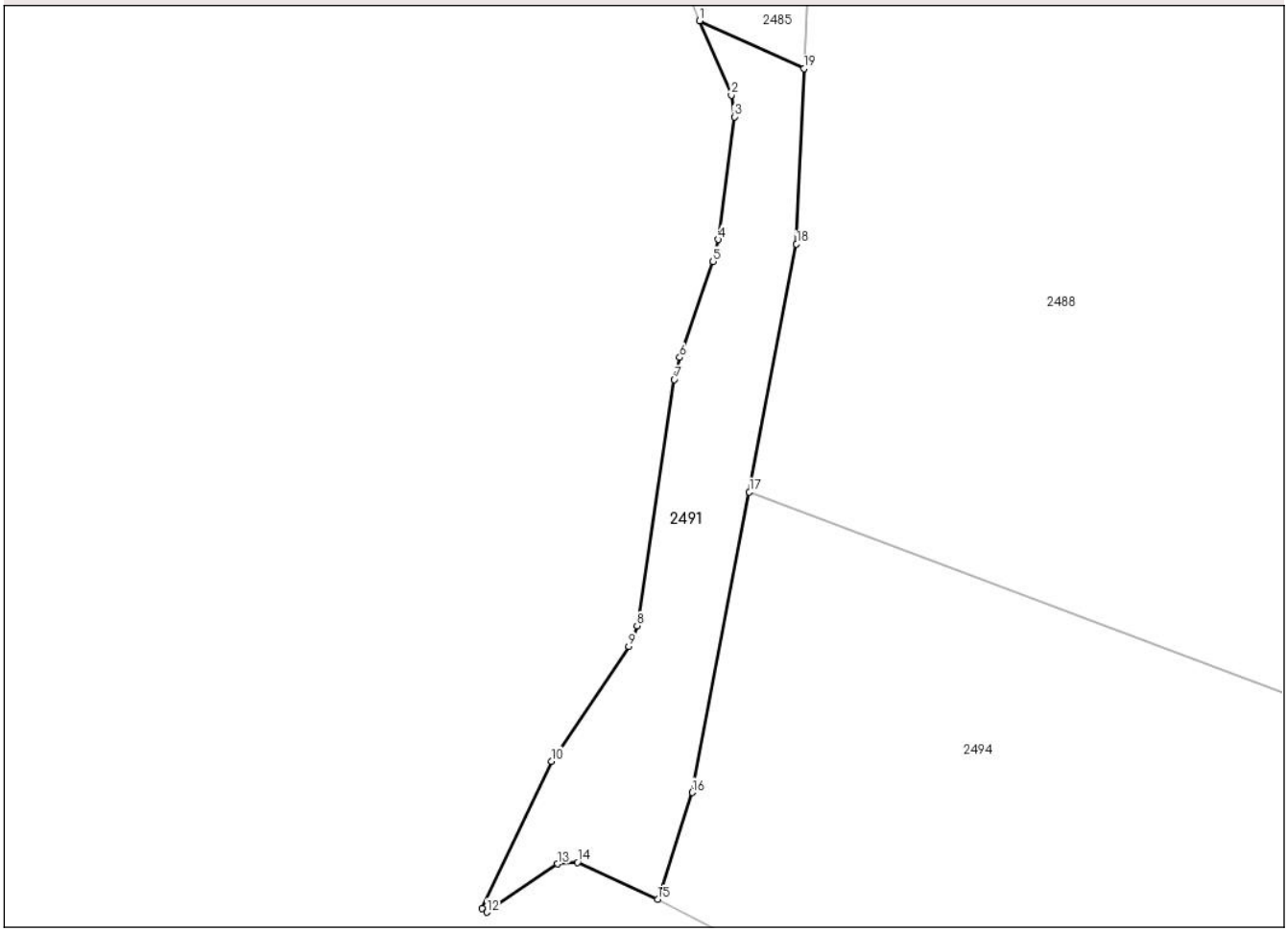

Date referitoare la teren

Crt	Categorie folosință	Intra vilan	Suprafaţa (mp)	Tarla	Parcelă	Nr. topo	Observaţii / Referinţe
1	padure	NU	650	50	1850/6	-	Tufaris

Lungime Segmente
1) Valorile lungimilor segmentelor sunt obţinute din proiecţie în plan.

Punct început	X / Y	Punct sfârşit	X / Y	Lungime segment (** (m)
1	432.996,444 502.475,459	2	432.999,242 502.468,929	7.105
2	432.999,242 502.468,929	3	432.999,505 502.467,018	1.929
3	432.999,505 502.467,018	4	432.998,086 502.456,24	10.871
4	432.998,086 502.456,24	5	432.997,628 502.454,304	1.99
5	432.997,628 502.454,304	6	432.994,704 502.445,862	8.934

Document care conține date cu caracter personal, protejat de prevederile Regulamentului (UE) nr. 679/2016 și Legii 190/2018

Punct început	X / Y	Punct sfârşit	X / Y	Lungime segment (** (m)
6	432.994,704 502.445,862	7	432.994,226 502.443,929	1.992
7	432.994,226 502.443,929	8	432.990,947 502.422,277	21.898
8	432.990,947 502.422,277	9	432.990,214 502.420,476	1.944
9	432.990,214 502.420,476	10	432.983,416 502.410,383	12.169
10	432.983,416 502.410,383	11	432.977,321 502.397,462	14.286
11	432.977,321 502.397,462	12	432.977,742 502.397,111	0.548
12	432.977,742 502.397,111	13	432.983,963 502.401,354	7.53
13	432.983,963 502.401,354	14	432.985,697 502.401,498	1.74
14	432.985,697 502.401,498	15	432.992,756 502.398,238	7.776
15	432.992,756 502.398,238	16	432.995,807 502.407,629	9.874
16	432.995,807 502.407,629	17	433.000,828 502.434,05	26.895
17	433.000,828 502.434,05	18	433.004,969 502.455,846	22.185
18	433.004,969 502.455,846	19	433.005,629 502.471,253	15.421
19	433.005,629 502.471,253	1	432.996,444 502.475,459	10.102

** Lungimile segmentelor sunt determinate în planul de proiecţie Stereo 70 şi sunt rotunjite la 1 milimetru.
*** Distanţa dintre puncte este formată din segmente cumulate ce sunt mai mici decât valoarea 1 milimetru.

Document care conține date cu caracter personal, protejat de prevederile Regulamentului (UE) nr. 679/2016 și Legii 190/2018

DATE DESPRE IMOBILUL NR. 2492

Oficiul de Cadastru şi Publicitate Imobiliară SIBIU
Biroul de Cadastru şi Publicitate Imobiliară Medias

A. Partea I. Descrierea imobilului

TEREN Extravilan

Adresa: Jud. Sibiu

Nr. Crt	Nr cadastral Nr. topografic	Suprafaţa* (mp)	Observaţii / Referinţe
A1	103951	5.700	Sector cadastral:42 Teren neimprejmuit;

B. Partea II. Proprietari şi acte

Inscrieri privitoare la dreptul de proprietate şi alte drepturi reale		Referinţe
13810 / 26/08/2020		
Act Notarial nr. 12, din 26/06/2020 emis de Manigutiu Niculae (certificat de mostenitor);		
B1	Intabulare, drept de PROPRIETATE, dobandit prin Succesiune, cota actuala 4/8	A1
	1) **KENDI CARMEN**	
Act Notarial nr. 520, din 26/06/2020 emis de Manigutiu Niculae (act de partaj);		
B6	Intabulare, drept de PROPRIETATE, dobandit prin Conventie, cota actuala 4/8	A1
	1) **KENDI CARMEN**	

C. Partea III. SARCINI .

Inscrieri privind dezmembramintele dreptului de proprietate, drepturi reale de garanţie şi sarcini	Referinţe
NU SUNT	

Document care conține date cu caracter personal, protejat de prevederile Regulamentului (UE) nr. 679/2016 și Legii 190/2018

Anexa Nr. 1 La Partea I

Teren

Nr cadastral	Suprafaţa (mp)*	Observaţii / Referinţe
103951	5.700	

* Suprafaţa este determinată in planul de proiecţie Stereo 70.

DETALII LINIARE IMOBIL

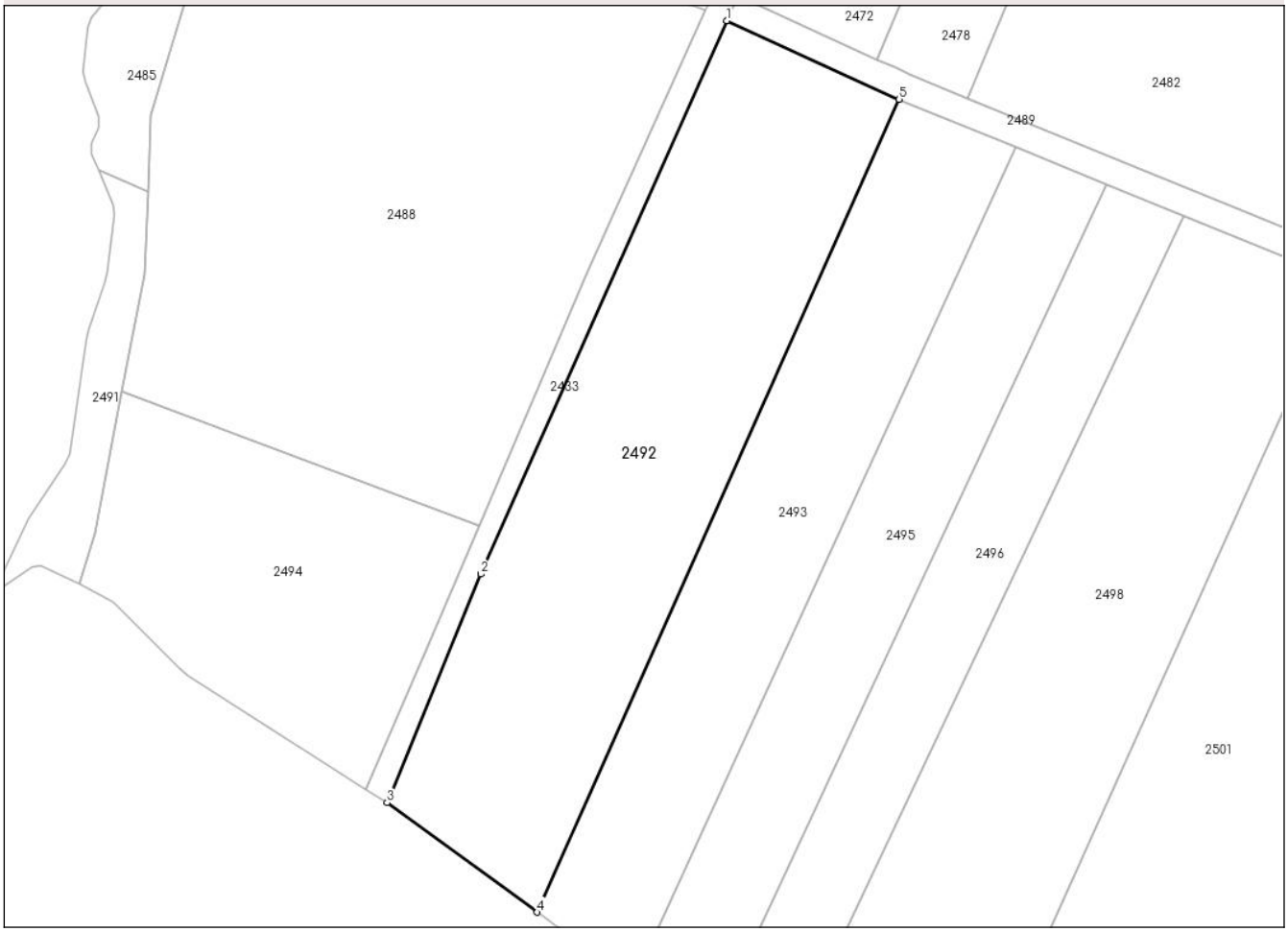

Date referitoare la teren

Crt	Categorie folosință	Intra vilan	Suprafaţa (mp)	Tarla	Parcelă	Nr. topo	Observaţii / Referinţe
1	arabil	NU	5.700	50	1846/10	-	

Lungime Segmente
1) Valorile lungimilor segmentelor sunt obţinute din proiecţie în plan.

Punct început	X / Y	Punct sfârşit	X / Y	Lungime segment (** (m)
1	433.113,727 502.503,189	2	433.067,772 502.400,024	112.938
2	433.067,772 502.400,024	3	433.050,296 502.357,382	46.084
3	433.050,296 502.357,382	4	433.078,342 502.336,972	34.686
4	433.078,342 502.336,972	5	433.145,863 502.488,552	165.938
5	433.145,863 502.488,552	1	433.113,727 502.503,189	35.312

Document care conține date cu caracter personal, protejat de prevederile Regulamentului (UE) nr. 679/2016 și Legii 190/2018

** Lungimile segmentelor sunt determinate în planul de proiecţie Stereo 70 şi sunt rotunjite la 1 milimetru.
*** Distanţa dintre puncte este formată din segmente cumulate ce sunt mai mici decât valoarea 1 milimetru.

Document care conține date cu caracter personal, protejat de prevederile Regulamentului (UE) nr. 679/2016 și Legii 190/2018

DATE DESPRE IMOBILUL NR. 2493

Oficiul de Cadastru şi Publicitate Imobiliară SIBIU
Biroul de Cadastru şi Publicitate Imobiliară Medias

A. Partea I. Descrierea imobilului

TEREN Extravilan

Adresa: Jud. Sibiu

Nr. Crt	Nr cadastral Nr. topografic	Suprafaţa* (mp)	Observaţii / Referinţe
A1		3.800	Sector cadastral:42 Teren neimprejmuit;

B. Partea II. Proprietari şi acte

Inscrieri privitoare la dreptul de proprietate şi alte drepturi reale		Referinţe
/		
Act Administrativ nr. 40/54, din 29/11/1993 emis de CJSDPAT SIBIU (titlu de proprietate);		
B1	Intabulare, drept de PROPRIETATE, dobandit prin Reconstituire, cota actuala 1/1	A1
	1) **ŞERBAN IOAN**	

C. Partea III. SARCINI .

Inscrieri privind dezmembramintele dreptului de proprietate, drepturi reale de garanţie şi sarcini	Referinţe
NU SUNT	

Document care conține date cu caracter personal, protejat de prevederile Regulamentului (UE) nr. 679/2016 și Legii 190/2018

Anexa Nr. 1 La Partea I

Teren

Nr cadastral	Suprafaţa (mp)*	Observaţii / Referinţe
	3.800	

* Suprafaţa este determinată in planul de proiecţie Stereo 70.

DETALII LINIARE IMOBIL

Date referitoare la teren

Crt	Categorie folosință	Intra vilan	Suprafaţa (mp)	Tarla	Parcelă	Nr. topo	Observaţii / Referinţe
1	arabil	NU	3.800	50	1846/9	-	

Lungime Segmente
1) Valorile lungimilor segmentelor sunt obţinute din proiecţie în plan.

Punct început	X / Y	Punct sfârşit	X / Y	Lungime segment (** (m)
1	433.167,562 502.479,681	2	433.145,863 502.488,552	23.443
2	433.145,863 502.488,552	3	433.078,342 502.336,972	165.938
3	433.078,342 502.336,972	4	433.094,829 502.324,947	20.407
4	433.094,829 502.324,947	5	433.095,953 502.323,408	1.905
5	433.095,953 502.323,408	1	433.167,562 502.479,681	171.898

Document care conține date cu caracter personal, protejat de prevederile Regulamentului (UE) nr. 679/2016 și Legii 190/2018

** Lungimile segmentelor sunt determinate în planul de proiecţie Stereo 70 şi sunt rotunjite la 1 milimetru.
*** Distanţa dintre puncte este formată din segmente cumulate ce sunt mai mici decât valoarea 1 milimetru.

Document care conține date cu caracter personal, protejat de prevederile Regulamentului (UE) nr. 679/2016 și Legii 190/2018

DATE DESPRE IMOBILUL NR. 2494

Oficiul de Cadastru şi Publicitate Imobiliară SIBIU
Biroul de Cadastru şi Publicitate Imobiliară Medias

A. Partea I. Descrierea imobilului

TEREN Extravilan

Adresa: Jud. Sibiu

Nr. Crt	Nr cadastral Nr. topografic	Suprafaţa* (mp)	Observaţii / Referinţe
A1		3.048	Sector cadastral:42 Teren neimprejmuit;

B. Partea II. Proprietari şi acte

Inscrieri privitoare la dreptul de proprietate şi alte drepturi reale		Referinţe
/		
Act Normativ nr. 7, din 13/03/1996 emis de PARLAMENTUL ROMANIEI (lege);		
B1	Inscrierea provizorie, drept de PROPRIETATE, dobandit prin Lege, cota actuala 1/1	A1
	1) **COMUNA SEICA MARE**, CIF:4241052, PROPRIETAR NEIDENTIFICAT	

C. Partea III. SARCINI .

Inscrieri privind dezmembramintele dreptului de proprietate, drepturi reale de garanţie şi sarcini	Referinţe
NU SUNT	

Document care conține date cu caracter personal, protejat de prevederile Regulamentului (UE) nr. 679/2016 și Legii 190/2018

Anexa Nr. 1 La Partea I

Teren

Nr cadastral	Suprafaţa (mp)*	Observaţii / Referinţe
	3.048	

* Suprafaţa este determinată in planul de proiecţie Stereo 70.

DETALII LINIARE IMOBIL

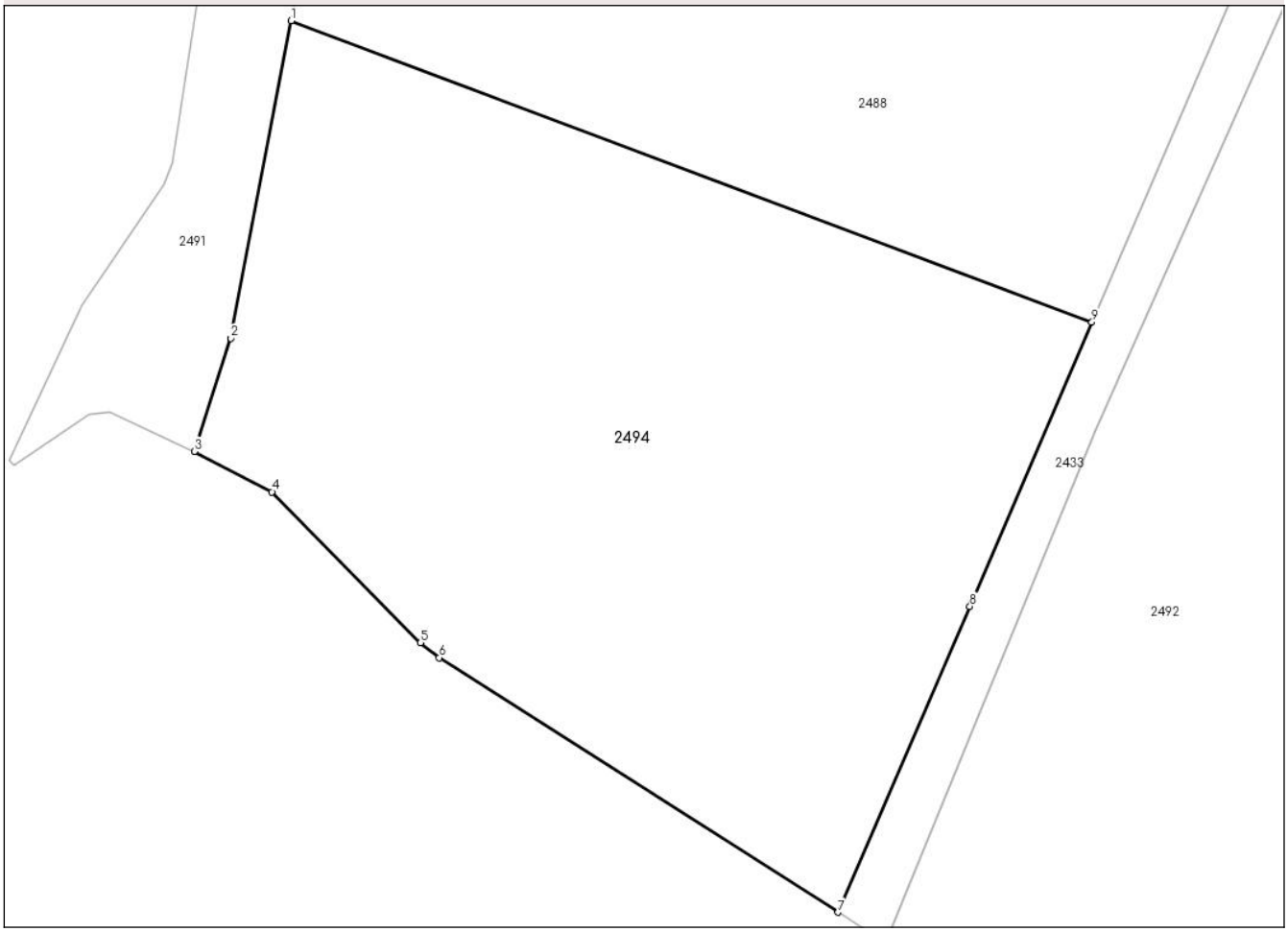

Date referitoare la teren

Crt	Categorie folosință	Intra vilan	Suprafaţa (mp)	Tarla	Parcelă	Nr. topo	Observaţii / Referinţe
1	arabil	NU	3.048	50	1848/9	-	

Lungime Segmente
1) Valorile lungimilor segmentelor sunt obţinute din proiecţie în plan.

Punct început	X / Y	Punct sfârşit	X / Y	Lungime segment (** (m)
1	433.000,828 502.434,05	2	432.995,807 502.407,629	26.895
2	432.995,807 502.407,629	3	432.992,756 502.398,238	9.874
3	432.992,756 502.398,238	4	432.999,225 502.394,862	7.297
4	432.999,225 502.394,862	5	433.011,598 502.382,323	17.616
5	433.011,598 502.382,323	6	433.013,144 502.381,074	1.987

Document care conține date cu caracter personal, protejat de prevederile Regulamentului (UE) nr. 679/2016 și Legii 190/2018

Punct început	X / Y	Punct sfârşit	X / Y	Lungime segment (** (m)
6	433.013,144 502.381,074	7	433.046,361 502.359,915	39.383
7	433.046,361 502.359,915	8	433.057,322 502.385,341	27.688
8	433.057,322 502.385,341	9	433.067,477 502.408,987	25.734
9	433.067,477 502.408,987	1	433.000,828 502.434,05	71.206

** Lungimile segmentelor sunt determinate în planul de proiecţie Stereo 70 şi sunt rotunjite la 1 milimetru.
*** Distanţa dintre puncte este formată din segmente cumulate ce sunt mai mici decât valoarea 1 milimetru.

Document care conține date cu caracter personal, protejat de prevederile Regulamentului (UE) nr. 679/2016 și Legii 190/2018

DATE DESPRE IMOBILUL NR. 2495

Oficiul de Cadastru şi Publicitate Imobiliară SIBIU
Biroul de Cadastru şi Publicitate Imobiliară Medias

A. Partea I. Descrierea imobilului

TEREN Extravilan

Adresa: Jud. Sibiu

Nr. Crt	Nr cadastral Nr. topografic	Suprafaţa* (mp)	Observaţii / Referinţe
A1		3.500	Sector cadastral:42 Teren neimprejmuit;

B. Partea II. Proprietari şi acte

Inscrieri privitoare la dreptul de proprietate şi alte drepturi reale		Referinţe
/		
Act Administrativ nr. 3/54, din 25/11/1993 emis de CJSDPAT SIBIU (titlu de proprietate);		
B1	Intabulare, drept de PROPRIETATE, dobandit prin Reconstituire, cota actuala 1/1	A1
	1) **LAŢA IOAN**	

C. Partea III. SARCINI .

Inscrieri privind dezmembramintele dreptului de proprietate, drepturi reale de garanţie şi sarcini	Referinţe
NU SUNT	

Document care conține date cu caracter personal, protejat de prevederile Regulamentului (UE) nr. 679/2016 și Legii 190/2018

Anexa Nr. 1 La Partea I

Teren

Nr cadastral	Suprafaţa (mp)*	Observaţii / Referinţe
	3.500	

* Suprafaţa este determinată in planul de proiecţie Stereo 70.

DETALII LINIARE IMOBIL

Date referitoare la teren

Crt	Categorie folosință	Intra vilan	Suprafaţa (mp)	Tarla	Parcelă	Nr. topo	Observaţii / Referinţe
1	arabil	NU	3.500	50	1846/8	-	

Lungime Segmente
1) Valorile lungimilor segmentelor sunt obţinute din proiecţie în plan.

Punct început	X / Y	Punct sfârşit	X / Y	Lungime segment (** (m)
1	433.184,568 502.472,73	2	433.167,562 502.479,681	18.371
2	433.167,562 502.479,681	3	433.095,953 502.323,408	171.898
3	433.095,953 502.323,408	4	433.097,513 502.318,728	4.934
4	433.097,513 502.318,728	5	433.097,61 502.316,803	1.927
5	433.097,61 502.316,803	6	433.085,835 502.264,247	53.859

Document care conține date cu caracter personal, protejat de prevederile Regulamentului (UE) nr. 679/2016 și Legii 190/2018

Punct început	X / Y	Punct sfârşit	X / Y	Lungime segment (** (m)
6	433.085,835 502.264,247	7	433.086,469 502.262,749	1.627
7	433.086,469 502.262,749	1	433.184,568 502.472,73	231.765

** Lungimile segmentelor sunt determinate în planul de proiecţie Stereo 70 şi sunt rotunjite la 1 milimetru.
*** Distanţa dintre puncte este formată din segmente cumulate ce sunt mai mici decât valoarea 1 milimetru.

Document care conține date cu caracter personal, protejat de prevederile Regulamentului (UE) nr. 679/2016 și Legii 190/2018

DATE DESPRE IMOBILUL NR. 2496

Oficiul de Cadastru şi Publicitate Imobiliară SIBIU
Biroul de Cadastru şi Publicitate Imobiliară Medias

A. Partea I. Descrierea imobilului

TEREN Extravilan

Adresa: Jud. Sibiu

Nr. Crt	Nr cadastral Nr. topografic	Suprafaţa* (mp)	Observaţii / Referinţe
A1		3.501	Sector cadastral:42 Teren neimprejmuit;

B. Partea II. Proprietari şi acte

Inscrieri privitoare la dreptul de proprietate şi alte drepturi reale		Referinţe
/		
Act Administrativ nr. 337/54, din 03/06/1995 emis de CJSDPAT SIBIU (titlu de proprietate);		
B1	Intabulare, drept de PROPRIETATE, dobandit prin Constituire, cota actuala 1/1	A1
	1) **LAZĂR IOSIF**	

C. Partea III. SARCINI .

Inscrieri privind dezmembramintele dreptului de proprietate, drepturi reale de garanţie şi sarcini	Referinţe
NU SUNT	

Document care conține date cu caracter personal, protejat de prevederile Regulamentului (UE) nr. 679/2016 și Legii 190/2018

Anexa Nr. 1 La Partea I

Teren

Nr cadastral	Suprafaţa (mp)*	Observaţii / Referinţe
	3.501	

* Suprafaţa este determinată in planul de proiecţie Stereo 70.

DETALII LINIARE IMOBIL

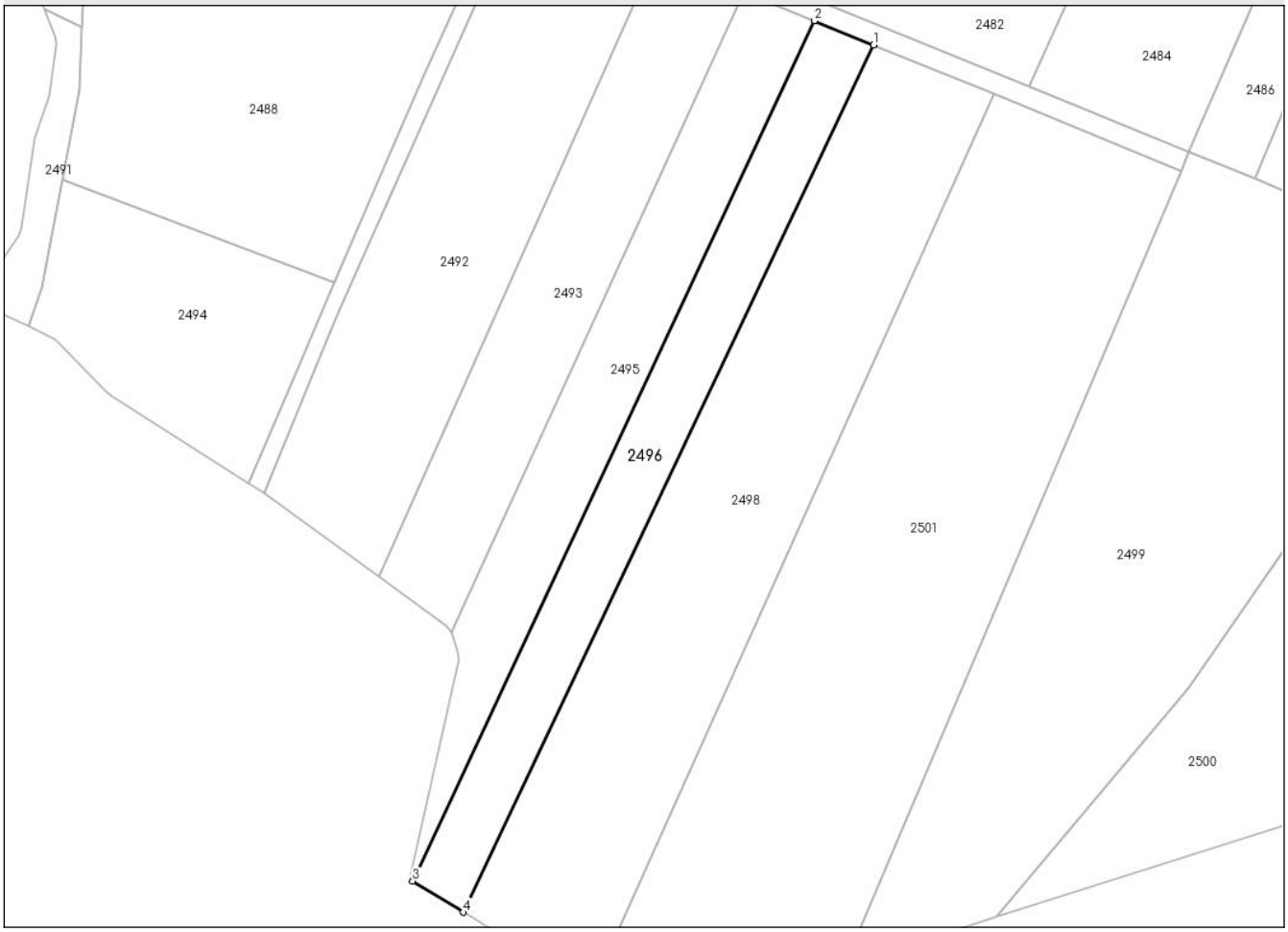

Date referitoare la teren

Crt	Categorie folosință	Intra vilan	Suprafaţa (mp)	Tarla	Parcelă	Nr. topo	Observaţii / Referinţe
1	arabil	NU	3.501	50	1846/7	-	

Lungime Segmente
1) Valorile lungimilor segmentelor sunt obţinute din proiecţie în plan.

Punct început	X / Y	Punct sfârşit	X / Y	Lungime segment (** (m)
1	433.199,07 502.466,801	2	433.184,568 502.472,73	15.667
2	433.184,568 502.472,73	3	433.086,469 502.262,749	231.765
3	433.086,469 502.262,749	4	433.098,83 502.255,181	14.493
4	433.098,83 502.255,181	1	433.199,07 502.466,801	234.161

**** Lungimile segmentelor sunt determinate în planul de proiecţie Stereo 70 şi sunt rotunjite la 1 milimetru.**

Document care conține date cu caracter personal, protejat de prevederile Regulamentului (UE) nr. 679/2016 și Legii 190/2018

***** Distanţa dintre puncte este formată din segmente cumulate ce sunt mai mici decât valoarea 1 milimetru.**

DATE DESPRE IMOBILUL NR. 2497

Oficiul de Cadastru şi Publicitate Imobiliară SIBIU
Biroul de Cadastru şi Publicitate Imobiliară Medias

A. Partea I. Descrierea imobilului

TEREN Extravilan

Adresa: Jud. Sibiu

Nr. Crt	Nr cadastral Nr. topografic	Suprafaţa* (mp)	Observaţii / Referinţe
A1		2.649	Sector cadastral:42 Teren neimprejmuit;

B. Partea II. Proprietari şi acte

Inscrieri privitoare la dreptul de proprietate şi alte drepturi reale		Referinţe
/		
Act Normativ nr. 7, din 13/03/1996 emis de PARLAMENTUL ROMANIEI (lege);		
B1	Inscrierea provizorie, drept de PROPRIETATE, dobandit prin Lege, cota actuala 1/1	A1
	1) **COMUNA SEICA MARE**, CIF:4241052, PROPRIETAR NEIDENTIFICAT	

C. Partea III. SARCINI .

Inscrieri privind dezmembramintele dreptului de proprietate, drepturi reale de garanţie şi sarcini	Referinţe
NU SUNT	

Document care conține date cu caracter personal, protejat de prevederile Regulamentului (UE) nr. 679/2016 și Legii 190/2018

Anexa Nr. 1 La Partea I

Teren

Nr cadastral	Suprafaţa (mp)*	Observaţii / Referinţe
	2.649	

* Suprafaţa este determinată in planul de proiecţie Stereo 70.

DETALII LINIARE IMOBIL

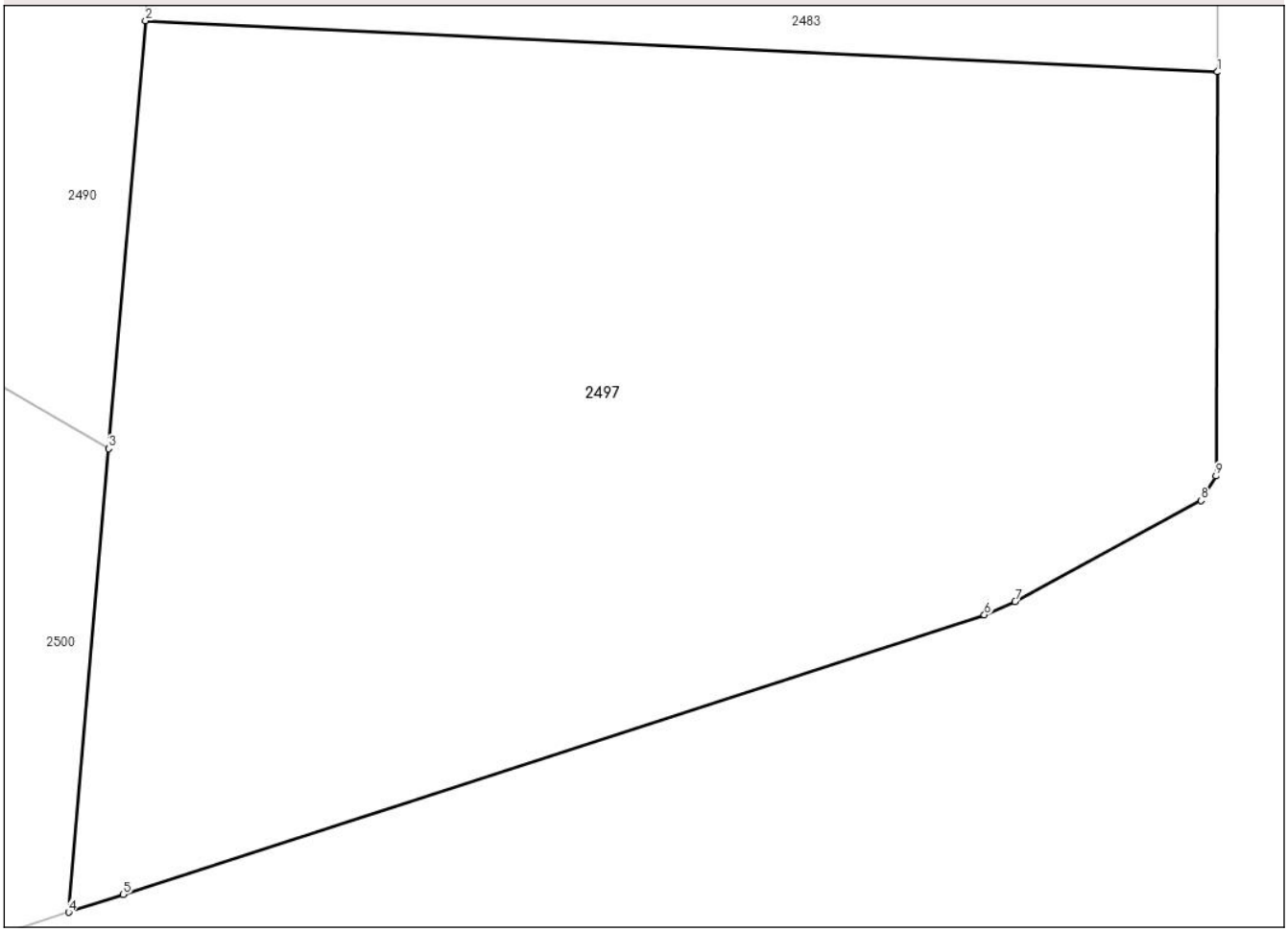

Date referitoare la teren

Crt	Categorie folosință	Intra vilan	Suprafaţa (mp)	Tarla	Parcelă	Nr. topo	Observaţii / Referinţe
1	arabil	NU	2.649	50	1843/1	-	

Lungime Segmente
1) Valorile lungimilor segmentelor sunt obţinute din proiecţie în plan.

Punct început	X / Y	Punct sfârşit	X / Y	Lungime segment (** (m)
1	433.534,215 502.379,733	2	433.470,148 502.382,791	64.14
2	433.470,148 502.382,791	3	433.467,943 502.357,24	25.646
3	433.467,943 502.357,24	4	433.465,554 502.329,57	27.773
4	433.465,554 502.329,57	5	433.468,808 502.330,625	3.42
5	433.468,808 502.330,625	6	433.520,285 502.347,322	54.117

Document care conține date cu caracter personal, protejat de prevederile Regulamentului (UE) nr. 679/2016 și Legii 190/2018

Punct început	X / Y	Punct sfârşit	X / Y	Lungime segment (** (m)
6	433.520,285 502.347,322	7	433.522,115 502.348,107	1.992
7	433.522,115 502.348,107	8	433.533,24 502.354,136	12.653
8	433.533,24 502.354,136	9	433.534,123 502.355,612	1.72
9	433.534,123 502.355,612	1	433.534,215 502.379,733	24.12

** Lungimile segmentelor sunt determinate în planul de proiecţie Stereo 70 şi sunt rotunjite la 1 milimetru.
*** Distanţa dintre puncte este formată din segmente cumulate ce sunt mai mici decât valoarea 1 milimetru.

Document care conține date cu caracter personal, protejat de prevederile Regulamentului (UE) nr. 679/2016 și Legii 190/2018

DATE DESPRE IMOBILUL NR. 2498

Oficiul de Cadastru şi Publicitate Imobiliară SIBIU
Biroul de Cadastru şi Publicitate Imobiliară Medias

A. Partea I. Descrierea imobilului

TEREN Extravilan

Adresa: Jud. Sibiu

Nr. Crt	Nr cadastral Nr. topografic	Suprafaţa* (mp)	Observaţii / Referinţe
A1		8.074	Sector cadastral:42 Teren neimprejmuit;

B. Partea II. Proprietari şi acte

Inscrieri privitoare la dreptul de proprietate şi alte drepturi reale		Referinţe
/		
Act Normativ nr. 7, din 13/03/1996 emis de PARLAMENTUL ROMANIEI (lege);		
B1	Inscrierea provizorie, drept de PROPRIETATE, dobandit prin Lege, cota actuala 1/1	A1
	1) **COMUNA SEICA MARE**, CIF:4241052, PROPRIETAR NEIDENTIFICAT	

C. Partea III. SARCINI .

Inscrieri privind dezmembramintele dreptului de proprietate, drepturi reale de garanţie şi sarcini	Referinţe
NU SUNT	

Document care conține date cu caracter personal, protejat de prevederile Regulamentului (UE) nr. 679/2016 și Legii 190/2018

Anexa Nr. 1 La Partea I

Teren

Nr cadastral	Suprafaţa (mp)*	Observaţii / Referinţe
	8.074	

* Suprafaţa este determinată in planul de proiecţie Stereo 70.

DETALII LINIARE IMOBIL

Date referitoare la teren

Crt	Categorie folosință	Intra vilan	Suprafaţa (mp)	Tarla	Parcelă	Nr. topo	Observaţii / Referinţe
1	arabil	NU	8.074	50	1846/6	-	

Lungime Segmente
1) Valorile lungimilor segmentelor sunt obţinute din proiecţie în plan.

Punct început	X / Y	Punct sfârşit	X / Y	Lungime segment (** (m)
1	433.228,496 502.454,772	2	433.199,07 502.466,801	31.79
2	433.199,07 502.466,801	3	433.098,83 502.255,181	234.161
3	433.098,83 502.255,181	4	433.130,069 502.236,053	36.63
4	433.130,069 502.236,053	1	433.228,496 502.454,772	239.845

**** Lungimile segmentelor sunt determinate în planul de proiecţie Stereo 70 şi sunt rotunjite la 1 milimetru.**

Document care conține date cu caracter personal, protejat de prevederile Regulamentului (UE) nr. 679/2016 și Legii 190/2018

***** Distanţa dintre puncte este formată din segmente cumulate ce sunt mai mici decât valoarea 1 milimetru.**

DATE DESPRE IMOBILUL NR. 2499

Oficiul de Cadastru şi Publicitate Imobiliară SIBIU
Biroul de Cadastru şi Publicitate Imobiliară Medias

A. Partea I. Descrierea imobilului

TEREN Extravilan

Adresa: Jud. Sibiu

Nr. Crt	Nr cadastral Nr. topografic	Suprafaţa* (mp)	Observaţii / Referinţe
A1		10.000	Sector cadastral:42 Teren neimprejmuit;

B. Partea II. Proprietari şi acte

Inscrieri privitoare la dreptul de proprietate şi alte drepturi reale		Referinţe
/		
Act Administrativ nr. 391/54, din 21/08/1995 emis de CJSDPAT SIBIU (titlu de proprietate);		
B1	Intabulare, drept de PROPRIETATE, dobandit prin Reconstituire, cota actuala 1/1	A1
	1) **ZAKEL MICHAEL HERMAN**	

C. Partea III. SARCINI .

Inscrieri privind dezmembramintele dreptului de proprietate, drepturi reale de garanţie şi sarcini	Referinţe
NU SUNT	

Document care conține date cu caracter personal, protejat de prevederile Regulamentului (UE) nr. 679/2016 și Legii 190/2018

Anexa Nr. 1 La Partea I

Teren

Nr cadastral	Suprafaţa (mp)*	Observaţii / Referinţe
	10.000	

* Suprafaţa este determinată in planul de proiecţie Stereo 70.

DETALII LINIARE IMOBIL

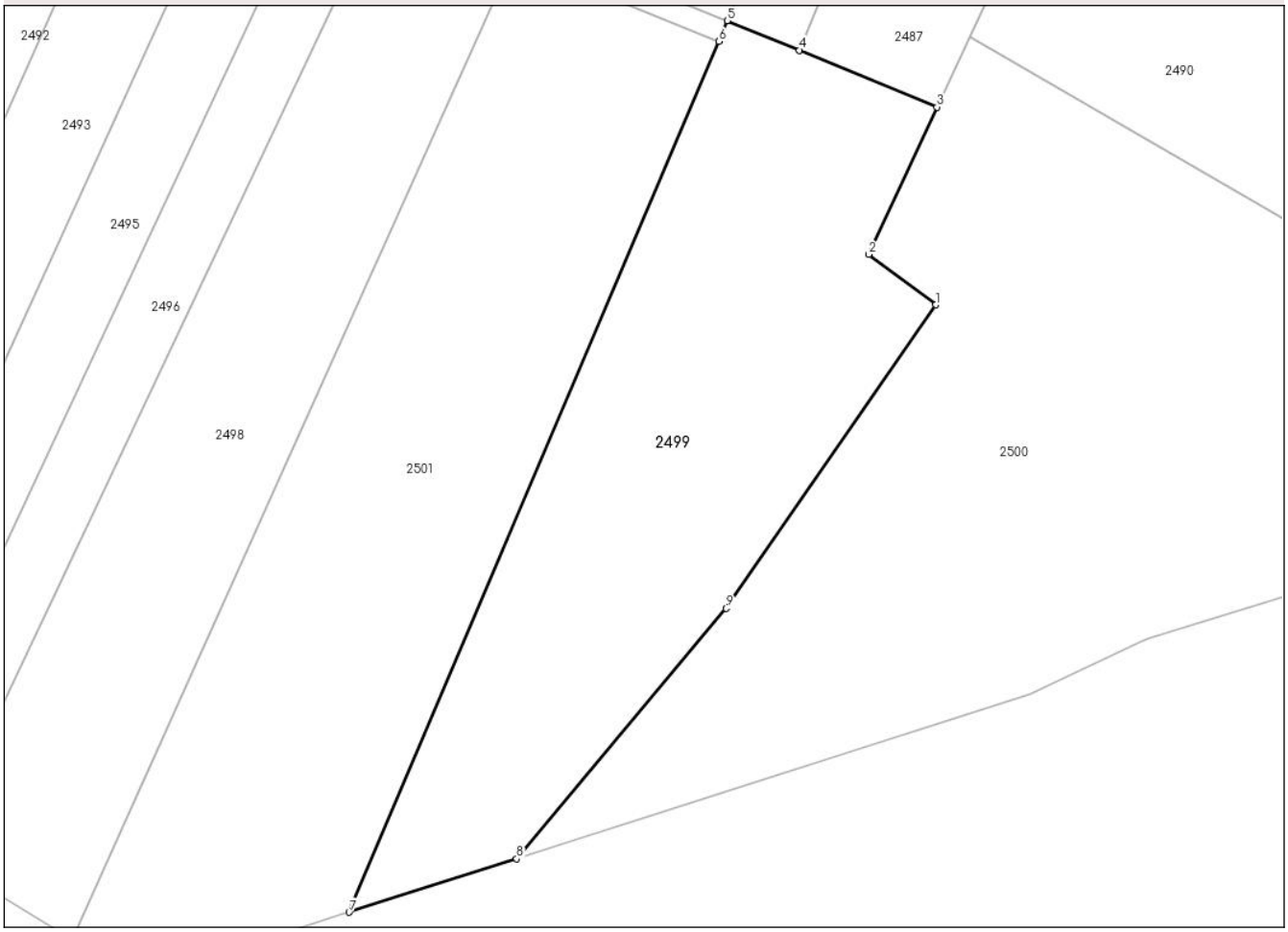

Date referitoare la teren

Crt	Categorie folosință	Intra vilan	Suprafaţa (mp)	Tarla	Parcelă	Nr. topo	Observaţii / Referinţe
1	livada	NU	10.000	50	1846/3/3	-	Numar parcela gresit in TP (1846/3)

Lungime Segmente
1) Valorile lungimilor segmentelor sunt obţinute din proiecţie în plan.

Punct început	X / Y	Punct sfârşit	X / Y	Lungime segment (** (m)
1	433.322,648 502.377,408	2	433.307,712 502.388,602	18.665
2	433.307,712 502.388,602	3	433.322,977 502.421,431	36.205
3	433.322,977 502.421,431	4	433.292,299 502.434,093	33.188
4	433.292,299 502.434,093	5	433.276,197 502.440,673	17.395
5	433.276,197 502.440,673	6	433.274,305 502.436,045	5.0

Document care conține date cu caracter personal, protejat de prevederile Regulamentului (UE) nr. 679/2016 și Legii 190/2018

Punct început	X / Y	Punct sfârşit	X / Y	Lungime segment (** (m)
6	433.274,305 502.436,045	7	433.191,89 502.242,093	210.736
7	433.191,89 502.242,093	8	433.229,213 502.254,01	39.179
8	433.229,213 502.254,01	9	433.275,965 502.309,777	72.772
9	433.275,965 502.309,777	1	433.322,648 502.377,408	82.179

** Lungimile segmentelor sunt determinate în planul de proiecţie Stereo 70 şi sunt rotunjite la 1 milimetru.
*** Distanţa dintre puncte este formată din segmente cumulate ce sunt mai mici decât valoarea 1 milimetru.

Document care conține date cu caracter personal, protejat de prevederile Regulamentului (UE) nr. 679/2016 și Legii 190/2018

DATE DESPRE IMOBILUL NR. 2500

Oficiul de Cadastru şi Publicitate Imobiliară SIBIU
Biroul de Cadastru şi Publicitate Imobiliară Medias

A. Partea I. Descrierea imobilului

TEREN Extravilan

Adresa: Jud. Sibiu

Nr. Crt	Nr cadastral Nr. topografic	Suprafaţa* (mp)	Observaţii / Referinţe
A1		17.444	Sector cadastral:42 Teren neimprejmuit;

B. Partea II. Proprietari şi acte

Inscrieri privitoare la dreptul de proprietate şi alte drepturi reale		Referinţe
/		
Act Normativ nr. 7, din 13/03/1996 emis de PARLAMENTUL ROMANIEI (lege);		
B1	Inscrierea provizorie, drept de PROPRIETATE, dobandit prin Lege, cota actuala 1/1	A1
	1) **COMUNA SEICA MARE**, CIF:4241052, PROPRIETAR NEIDENTIFICAT	

C. Partea III. SARCINI .

Inscrieri privind dezmembramintele dreptului de proprietate, drepturi reale de garanţie şi sarcini	Referinţe
NU SUNT	

Document care conține date cu caracter personal, protejat de prevederile Regulamentului (UE) nr. 679/2016 și Legii 190/2018

Anexa Nr. 1 La Partea I

Teren

Nr cadastral	Suprafaţa (mp)*	Observaţii / Referinţe
	17.444	

* Suprafaţa este determinată in planul de proiecţie Stereo 70.

DETALII LINIARE IMOBIL

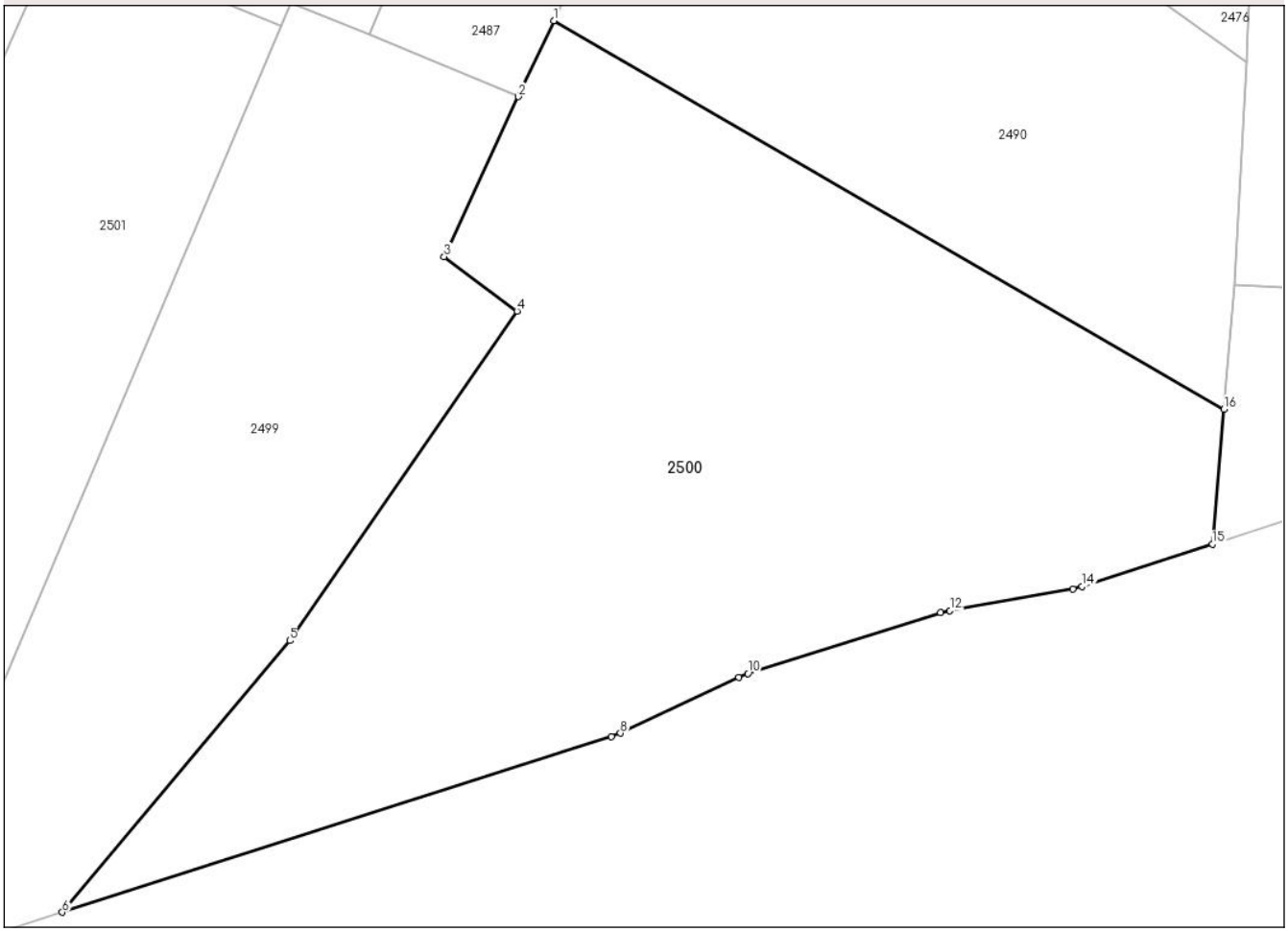

Date referitoare la teren

Crt	Categorie folosință	Intra vilan	Suprafaţa (mp)	Tarla	Parcelă	Nr. topo	Observaţii / Referinţe
1	faneata	NU	17.444	50	1844/15	-	

Lungime Segmente
1) Valorile lungimilor segmentelor sunt obţinute din proiecţie în plan.

Punct început	X / Y	Punct sfârşit	X / Y	Lungime segment (** (m)
1	433.330,203 502.437,011	2	433.322,977 502.421,431	17.174
2	433.322,977 502.421,431	3	433.307,712 502.388,602	36.205
3	433.307,712 502.388,602	4	433.322,648 502.377,408	18.665
4	433.322,648 502.377,408	5	433.275,965 502.309,777	82.179
5	433.275,965 502.309,777	6	433.229,213 502.254,01	72.772

Document care conține date cu caracter personal, protejat de prevederile Regulamentului (UE) nr. 679/2016 și Legii 190/2018

Punct început	X / Y	Punct sfârşit	X / Y	Lungime segment (** (m)
6	433.229,213 502.254,01	7	433.342,063 502.290,044	118.464
7	433.342,063 502.290,044	8	433.343,92 502.290,776	1.996
8	433.343,92 502.290,776	9	433.368,236 502.302,273	26.897
9	433.368,236 502.302,273	10	433.370,094 502.303,0	1.995
10	433.370,094 502.303,0	11	433.409,7 502.315,467	41.521
11	433.409,7 502.315,467	12	433.411,638 502.315,942	1.996
12	433.411,638 502.315,942	13	433.436,868 502.320,41	25.622
13	433.436,868 502.320,41	14	433.438,804 502.320,893	1.995
14	433.438,804 502.320,893	15	433.465,554 502.329,57	28.123
15	433.465,554 502.329,57	16	433.467,943 502.357,24	27.773
16	433.467,943 502.357,24	1	433.330,203 502.437,011	159.171

** Lungimile segmentelor sunt determinate în planul de proiecţie Stereo 70 şi sunt rotunjite la 1 milimetru.
*** Distanţa dintre puncte este formată din segmente cumulate ce sunt mai mici decât valoarea 1 milimetru.

Document care conține date cu caracter personal, protejat de prevederile Regulamentului (UE) nr. 679/2016 și Legii 190/2018

DATE DESPRE IMOBILUL NR. 2501

Oficiul de Cadastru şi Publicitate Imobiliară SIBIU
Biroul de Cadastru şi Publicitate Imobiliară Medias

A. Partea I. Descrierea imobilului

TEREN Extravilan

Adresa: Jud. Sibiu

Nr. Crt	Nr cadastral Nr. topografic	Suprafaţa* (mp)	Observaţii / Referinţe
A1		12.000	Sector cadastral:42 Teren neimprejmuit;

B. Partea II. Proprietari şi acte

Inscrieri privitoare la dreptul de proprietate şi alte drepturi reale		Referinţe
/		
Act Administrativ nr. 167/54, din 06/04/1994 emis de CJSDPAT SIBIU (titlu de proprietate);		
B1	Intabulare, drept de PROPRIETATE, dobandit prin Reconstituire, cota actuala 1/1	A1
	1) **MACAVEI ROMULUS** 2) **MACAVEI GHEORGHE**	

C. Partea III. SARCINI .

Inscrieri privind dezmembramintele dreptului de proprietate, drepturi reale de garanţie şi sarcini	Referinţe
NU SUNT	

Document care conține date cu caracter personal, protejat de prevederile Regulamentului (UE) nr. 679/2016 și Legii 190/2018

Anexa Nr. 1 La Partea I

Teren

Nr cadastral	Suprafaţa (mp)*	Observaţii / Referinţe
	12.000	

* Suprafaţa este determinată in planul de proiecţie Stereo 70.

DETALII LINIARE IMOBIL

Date referitoare la teren

Crt	Categorie folosință	Intra vilan	Suprafaţa (mp)	Tarla	Parcelă	Nr. topo	Observaţii / Referinţe
1	arabil	NU	12.000	50	1846/5	-	

Lungime Segmente
1) Valorile lungimilor segmentelor sunt obţinute din proiecţie în plan.

Punct început	X / Y	Punct sfârşit	X / Y	Lungime segment (** (m)
1	433.274,305 502.436,045	2	433.228,496 502.454,772	49.489
2	433.228,496 502.454,772	3	433.130,069 502.236,053	239.845
3	433.130,069 502.236,053	4	433.143,923 502.227,571	16.244
4	433.143,923 502.227,571	5	433.145,728 502.227,353	1.819
5	433.145,728 502.227,353	6	433.191,89 502.242,093	48.458

Document care conține date cu caracter personal, protejat de prevederile Regulamentului (UE) nr. 679/2016 și Legii 190/2018

Punct început	X / Y	Punct sfârşit	X / Y	Lungime segment (** (m)
6	433.191,89 502.242,093	1	433.274,305 502.436,045	210.736

** Lungimile segmentelor sunt determinate în planul de proiecţie Stereo 70 şi sunt rotunjite la 1 milimetru.
*** Distanţa dintre puncte este formată din segmente cumulate ce sunt mai mici decât valoarea 1 milimetru.

Document care conține date cu caracter personal, protejat de prevederile Regulamentului (UE) nr. 679/2016 și Legii 190/2018